

ATLAS STATYSTYCZNY województwa dolnośląskiego

STATISTICAL ATLAS OF DOLNOŚLĄSKIE VOIVODSHIP



ATLAS STATYSTYCZNY

województwa dolnośląskiego

STATISTICAL ATLAS OF DOLNOŚLĄSKIE VOIVODSHIP

Wrocław 2018

Opracowanie merytoryczne

Content-related works

Urząd Statystyczny we Wrocławiu – Dolnośląski Ośrodek Badań Regionalnych,
Główny Urząd Statystyczny – Departament Badań Przestrzennych i Środowiska
*Statistical Office in Wrocław – Dolnośląskie Centre for Regional Surveys,
Statistics Poland – Spatial and Environmental Surveys Department*

pod kierunkiem

supervised by

Małgorzaty Wojtkowiak-Jakackiej, Dominiki Rogalińskiej

Zespół autorski

Editorial team

Agata Girul, Joanna Hausman-Czerwińska, Katarzyna Medolińska, Katarzyna Wróbel, Maciej Zych

Skład i opracowanie graficzne

Typesetting and graphics

Robert Chmielewski, Lidia Motrenko-Makuch, Janusz Szlęczka, Wojciech Szpakowski

Zdjęcia zamieszczone na okładce

Photographs on the cover

Pałac w Borku Strzelińskim (fot. Paweł Ostrowski), Świątynia Wang w Karpaczu (fot. Paweł Ostrowski),
Karkonosze – Czarcią Ambona – Śnieżne Kotły (fot. Wojciech Girul), Ratusz we Wrocławiu (fot. Paweł Ostrowski),
Hala Stulecia we Wrocławiu (fot. Paweł Ostrowski)

ISBN 978-83-89593-84-9

Publikacja dostępna na stronie

Publication available on website

<http://wroclaw.stat.gov.pl>

Przy publikowaniu danych GUS prosimy o podanie źródła.

When publishing Statistics Poland data – please indicate the source.



Rzeczpospolita
Polska

Unia Europejska
Fundusz Spójności



Druk publikacji współfinansowany ze środków Unii Europejskiej w ramach Programu Operacyjnego Pomoc Techniczna 2014–2020
Publication printing is co-financed from EU funds with in Operational Programme Technical Assistance 2014–2020



Zakład Wydawnictw
Statystycznych

00-925 WARSZAWA, AL. NIEPODLEGŁOŚCI 208

Przedmowa

W 2018 r. mija 100 lat od utworzenia Głównego Urzędu Statystycznego. Z tej okazji przygotowaliśmy publikację „Atlas statystyczny województwa dolnośląskiego”.

Atlas jest pierwszym opracowaniem graficznym przygotowanym przez Urząd Statystyczny we Wrocławiu przedstawiającym w ujęciu przestrzennym, szeroki zakres informacji charakteryzujących poziom życia społeczeństwa i stan gospodarki województwa.

Publikacja zawiera bogaty zestaw wykresów i map statystycznych ilustrujących stan oraz przebieg procesów i zjawisk społeczno-gospodarczych obejmujących takie obszary jak: kapitał ludzki, jakość życia, gospodarka i środowisko. Informacje statystyczne zaprezentowano w różnych przekrojach: gmin i powiatów województwa dolnośląskiego, województw Polski, a dla wybranych wskaźników także w przekroju regionów (NUTS 2) Unii Europejskiej.

Przedstawione w Atlasie dane statystyczne dotyczą 2016 r., a z zakresu rachunków regionalnych – 2015 r. W celu zobrazowania zmian w czasie oraz poszerzenia zakresu tematycznego, wybrane zjawiska częściowo zaprezentowano w odniesieniu do 2010 r., a na wykresach w ujęciu retrospekcyjnym od 2000 r.

Głównym źródłem danych wykorzystanych w publikacji są zasoby informacyjne statystyki publicznej, a w przypadku prezentacji zjawisk w przekroju regionów UE – baza Eurostat. Ponadto wykorzystane zostały źródła danych pozastatystycznych, tj. dane Głównego Urzędu Geodezji i Kartografii, Ministerstwa Zdrowia, Ministerstwa Rodziny, Pracy i Polityki Społecznej, Ministerstwa Spraw Wewnętrznych i Administracji, Ministerstwa Cyfryzacji, Agencji Restrukturyzacji i Modernizacji Rolnictwa, Urzędu Regulacji Energetyki, Komendy Głównej Policji, Ministerstwa Edukacji Narodowej, Centralnej Komisji Egzaminacyjnej.

Przekazując Państwu niniejszą publikację, wyrażam nadzieję, że zawarte w niej dane okażą się, dla szerokiego kręgu Odbiorców, użytecznym i atrakcyjnym źródłem informacji o procesach i zjawiskach społeczno-gospodarczych oraz o warunkach życia w naszym regionie, a w szczególności pozwolą monitorować poziom wewnętrznego zróżnicowania, który może być przydatny w procesie kształtowania zrównoważonego rozwoju naszego województwa.

Dyrektor
Urzędu Statystycznego
we Wrocławiu



dr Małgorzata Wojtkowiak-Jakacka

Wrocław, czerwiec 2018 r.

Preface

In 2018, 100 years have passed since the establishment of the Central Statistical Office. On this occasion, we prepared the publication "Statistical Atlas of the Dolnośląskie Voivodship".

Atlas is the first graphic publication prepared by the Statistical Office in Wrocław, which presents spatially a wide range of information characterizing the standard of living of society and the condition of the voivodship's economy.

The publication contains a rich set of statistical graphs and maps illustrating the state and progress of socio-economic processes and phenomena covering such areas as: human capital, quality of life, economy and environment. Statistical information was presented in various sections: gminas and powiats of the Dolnośląskie Voivodship, voivodships of Poland, and for selected indicators also in the cross-section of regions (NUTS 2) of the European Union.

The statistical data presented in the Atlas relate to 2016 and in the area of regional accounts – 2015. In order to illustrate changes in time and to broaden the thematic scope, selected phenomena have been partly presented in relation to 2010, and in graphs in retrospective scope since 2000.

The main source of data used in the publication are information resources of public statistics, and in the case of presenting phenomena in cross-section of EU regions - the Eurostat database. In addition, sources of non-statistical data were used, i.e. data from the Main Office of Geodesy and Cartography, the Ministry of Health, the Ministry of Family, Labour and Social Policy, the Ministry of the Interior and Administration, the Ministry of Digitization, the Agency for Restructuring and Modernization of Agriculture, the Office for Energy Regulatory, the National Police Headquarters, the Ministry of National Education, the Central Examination Board.

By passing this publication to the public, I hope that the data contained in it will prove to be a useful and attractive source of information about socio-economic processes and phenomena as well as living conditions in our region, and in particular they will help monitor the level of internal diversity, which can be useful in shaping the sustainable development of our voivodship.

Director
of the Statistical Office
in Wrocław



Małgorzata Wojtkowiak-Jakacka, Ph. D.

Wrocław, June 2018

Spis treści

Położenie i podział administracyjny	7
Kapitał ludzki	11
Jakość życia	37
Gospodarka	59
Środowisko	81
Województwo na tle regionów NUTS 2 UE	93

Table of contents

Location and administrative division	7
Human capital	11
Quality of life	37
Economy	59
Environment	81
Voivodship as compared with EU NUTS 2 regions	93

Położenie i podział administracyjny

Location and administrative division

Podział administracyjny województwa dolnośląskiego

Administrative division of Dolnośląskie Voivodship

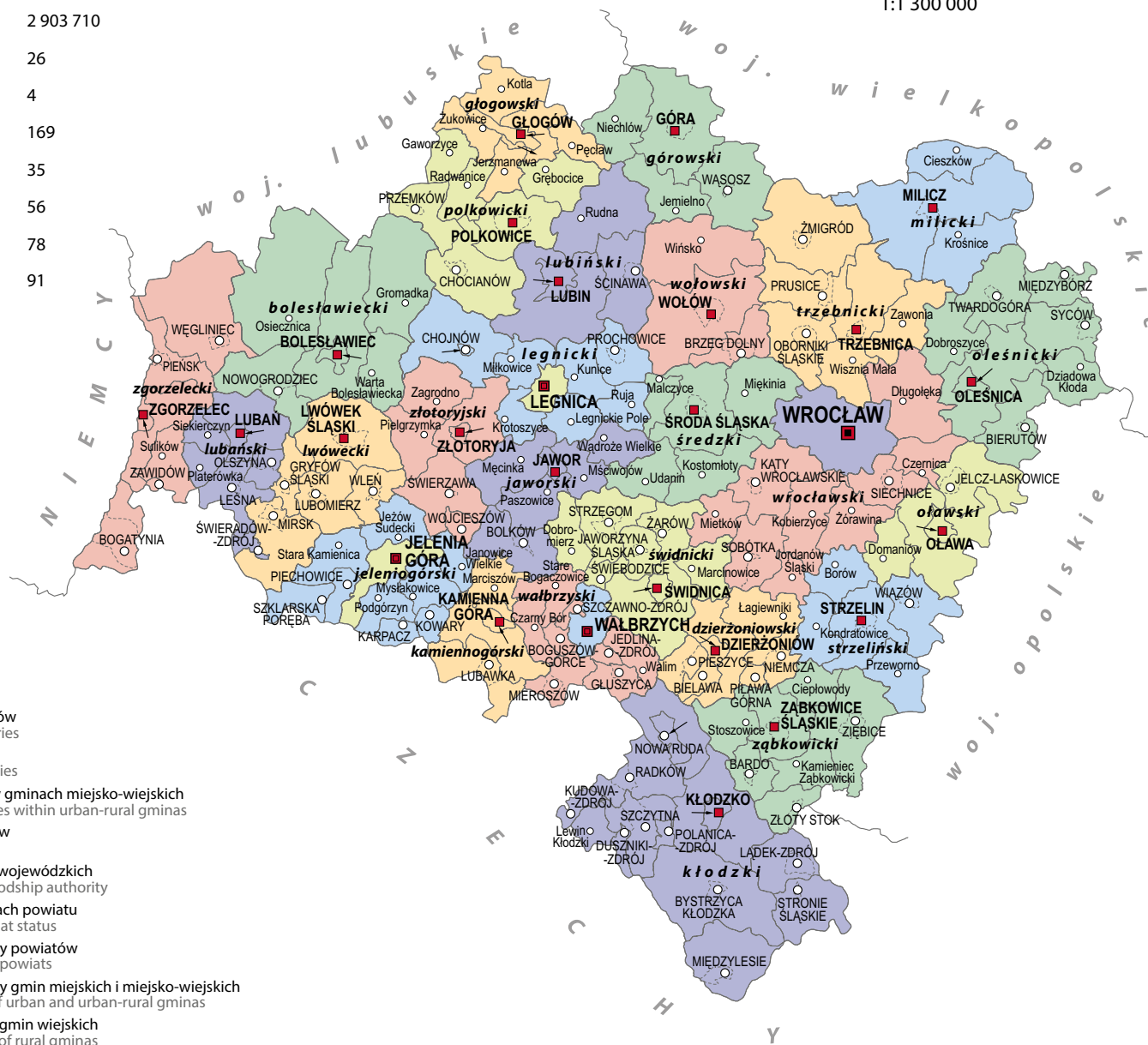
Województwo w 2016 r.

The voivodship in 2016

Powierzchnia	19 947 km ²
Area	
Ludność	2 903 710
Population	
Powiaty	26
Powiats	
Miasta na prawach powiatu	4
Cities with powiat status	
Gminy ogółem	169
Total gminas	
Gminy miejskie	35
Urban gminas	
Gminy miejsko-wiejskie	56
Urban-rural gminas	
Gminy wiejskie	78
Rural gminas	
Miasta	91
Cities and towns	

0 10 20 30 40 50 km

1:1 300 000



- Granice powiatów
Powiat boundaries
- Granice gmin
Gmina boundaries
- Granice miast w gminach miejsko-wiejskich
Town boundaries within urban-rural gminas
- lubiński** Nazwy powiatów
Powiat names
- WROCLAW** Siedziba władz wojewódzkich
Seat of the voivodship authority
- LEGNICA** Miasta na prawach powiatu
Cities with powiat status
- TRZEBNICA** Miasta – siedziby powiatów
Cities – seats of powiats
- KARPACZ** Miasta – siedziby gmin miejskich i miejsko-wiejskich
Towns – seats of urban and urban-rural gminas
- Kobierzyce** Wsie – siedziby gmin wiejskich
Villages – seats of rural gminas

Przynależność gminy wiejskiej do siedziby będącej gminą miejską oraz przynależność fragmentu gminy do jej głównego obszaru
Affiliation of a rural gmina to its seat being an urban gmina and affiliation of a part of a gmina to its main area

Podział administracyjny według stanu na 1 stycznia 2016 r.
Administrative division as of January 1, 2016.

Mapa polityczna Europy

Political map of Europe





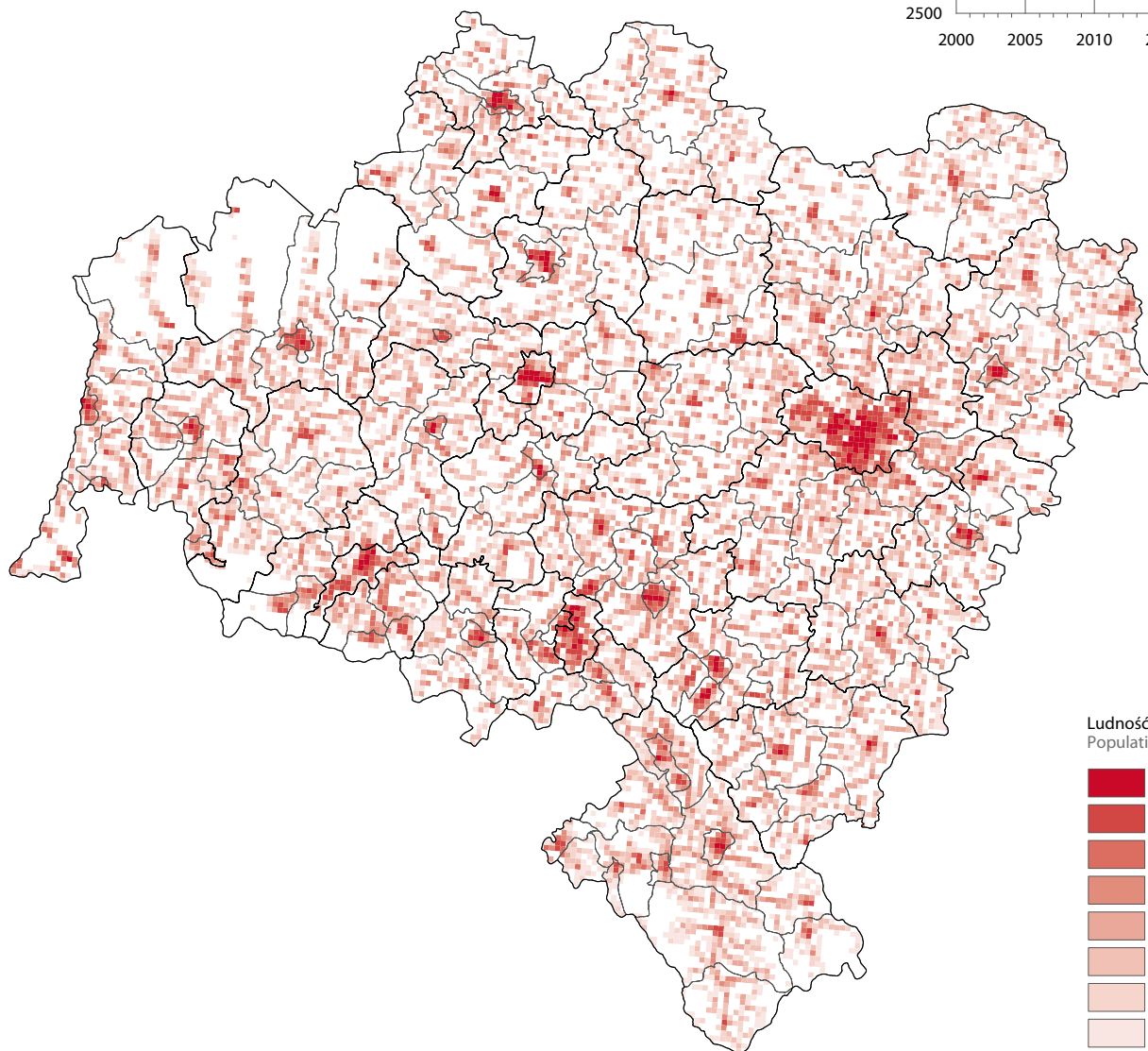
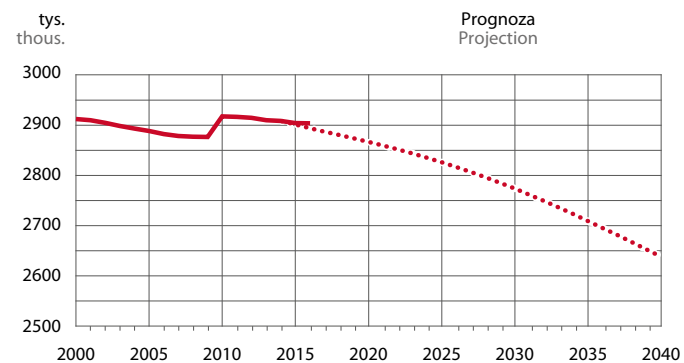
Kapitał ludzki
Human capital

Liczba ludności w siatce 1 × 1 km w 2011 r.^a

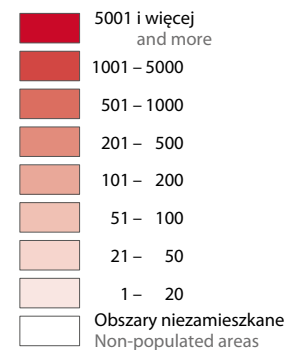
Population in 1 × 1 km grid in 2011^a

Ludność w województwie

Population in voivodship



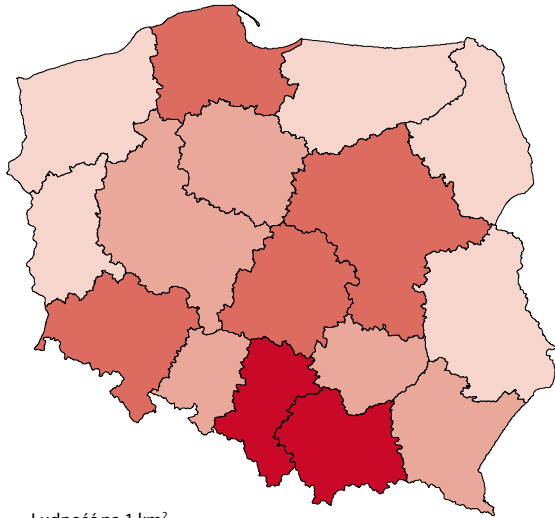
Ludność na 1 km²
Population per 1 km²



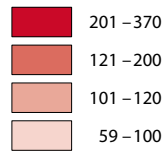
^a Dane z Narodowego Spisu Powszechnego Ludności i Mieszkań 2011.
^a Population and Housing Census 2011 data.

Gęstość zaludnienia w 2016 r.

Population density in 2016

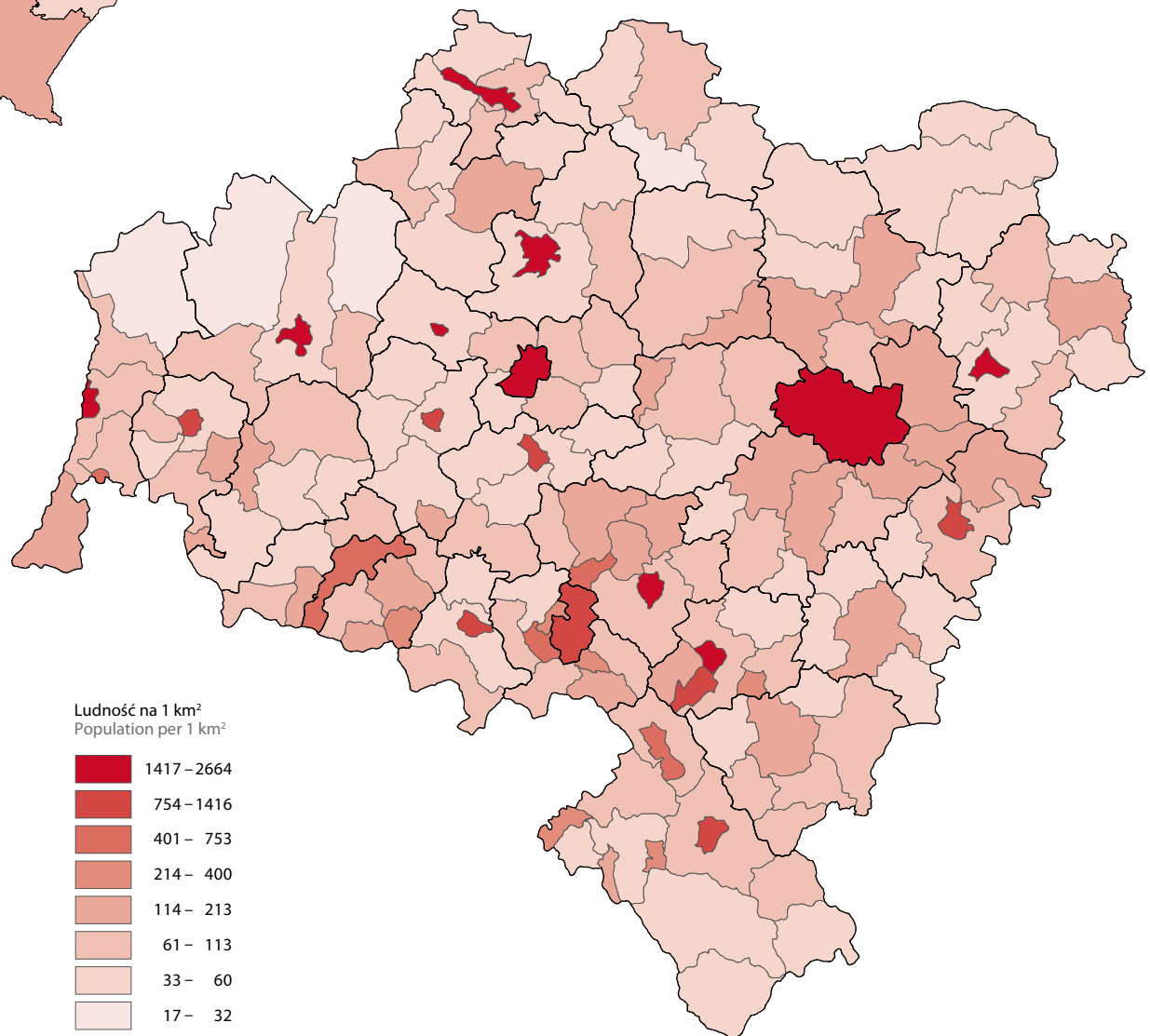
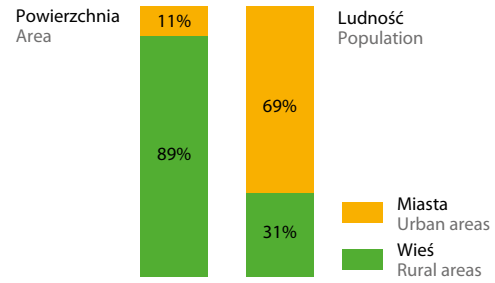


Ludność na 1 km²
Population per 1 km²

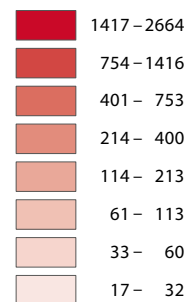


Powierzchnia i ludność w województwie w 2016 r.

Area and population in voivodship in 2016

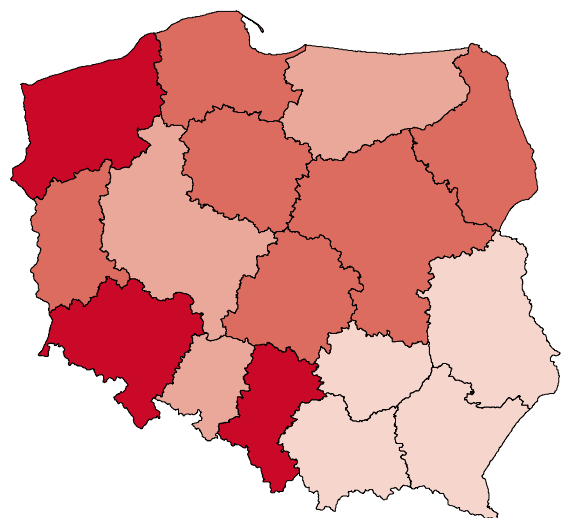


Ludność na 1 km²
Population per 1 km²

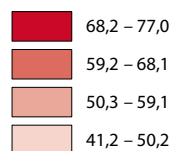


Wskaźnik urbanizacji w 2016 r.

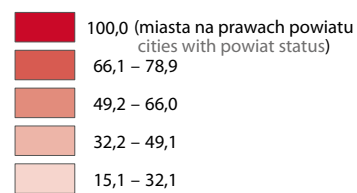
Urbanization rate in 2016



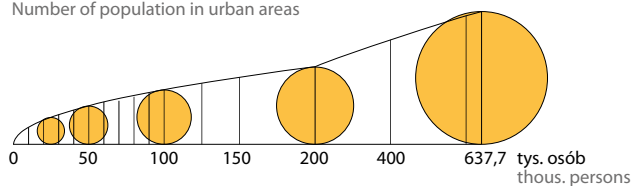
Udział ludności miejskiej w ogólnej liczbie ludności w %
Share of urban population in the total population in %



Udział ludności miejskiej w ogólnej liczbie ludności w %
Share of urban population in the total population in %

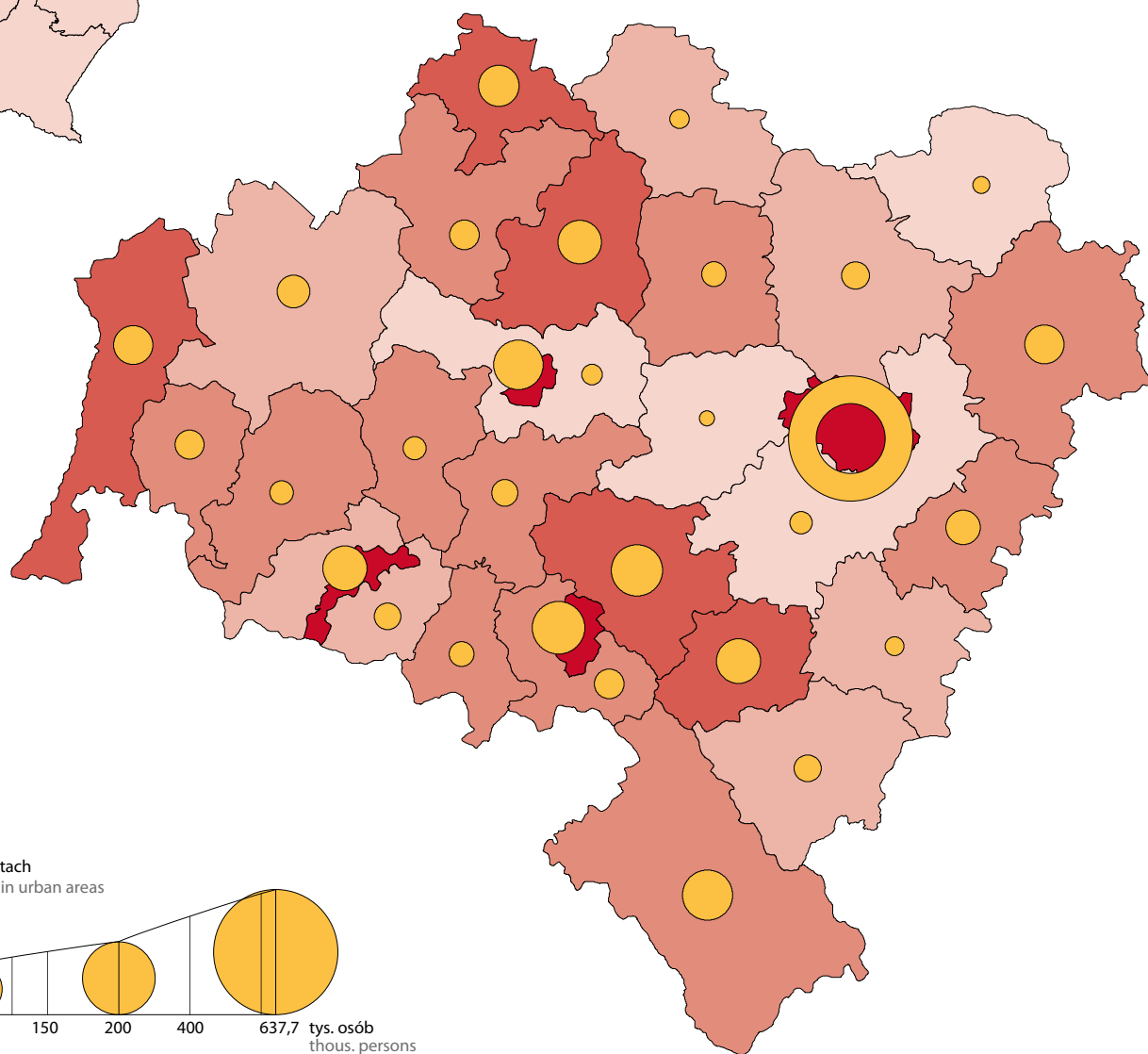
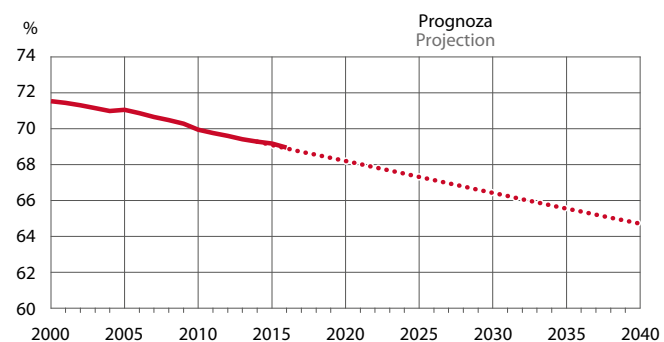


Liczba ludności w miastach
Number of population in urban areas

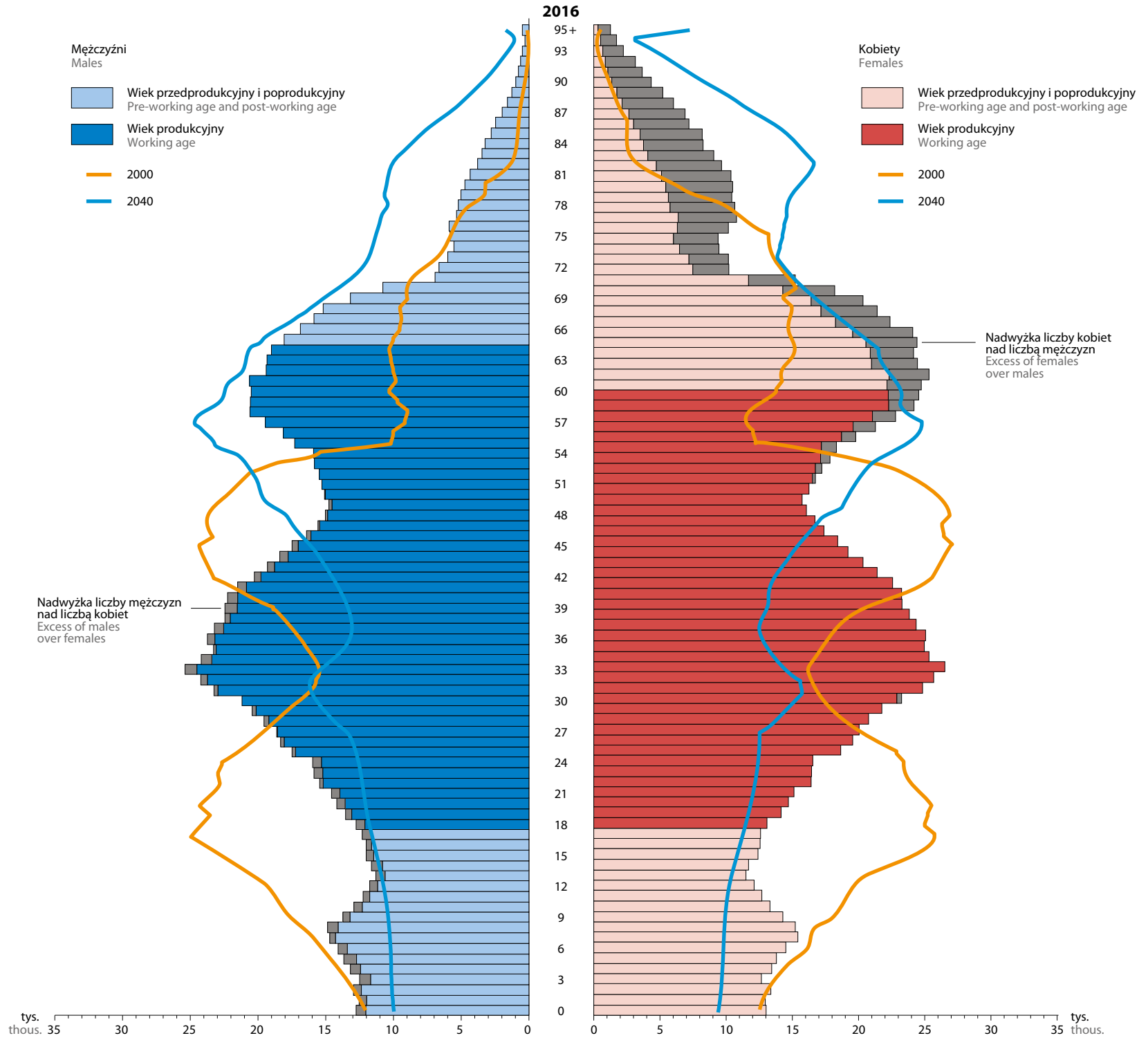


Wskaźnik urbanizacji w województwie

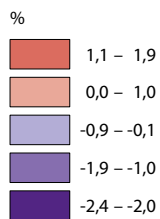
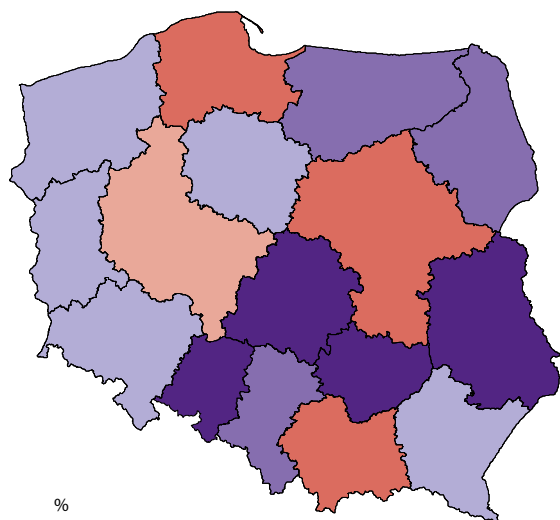
Urbanization rate in voivodship



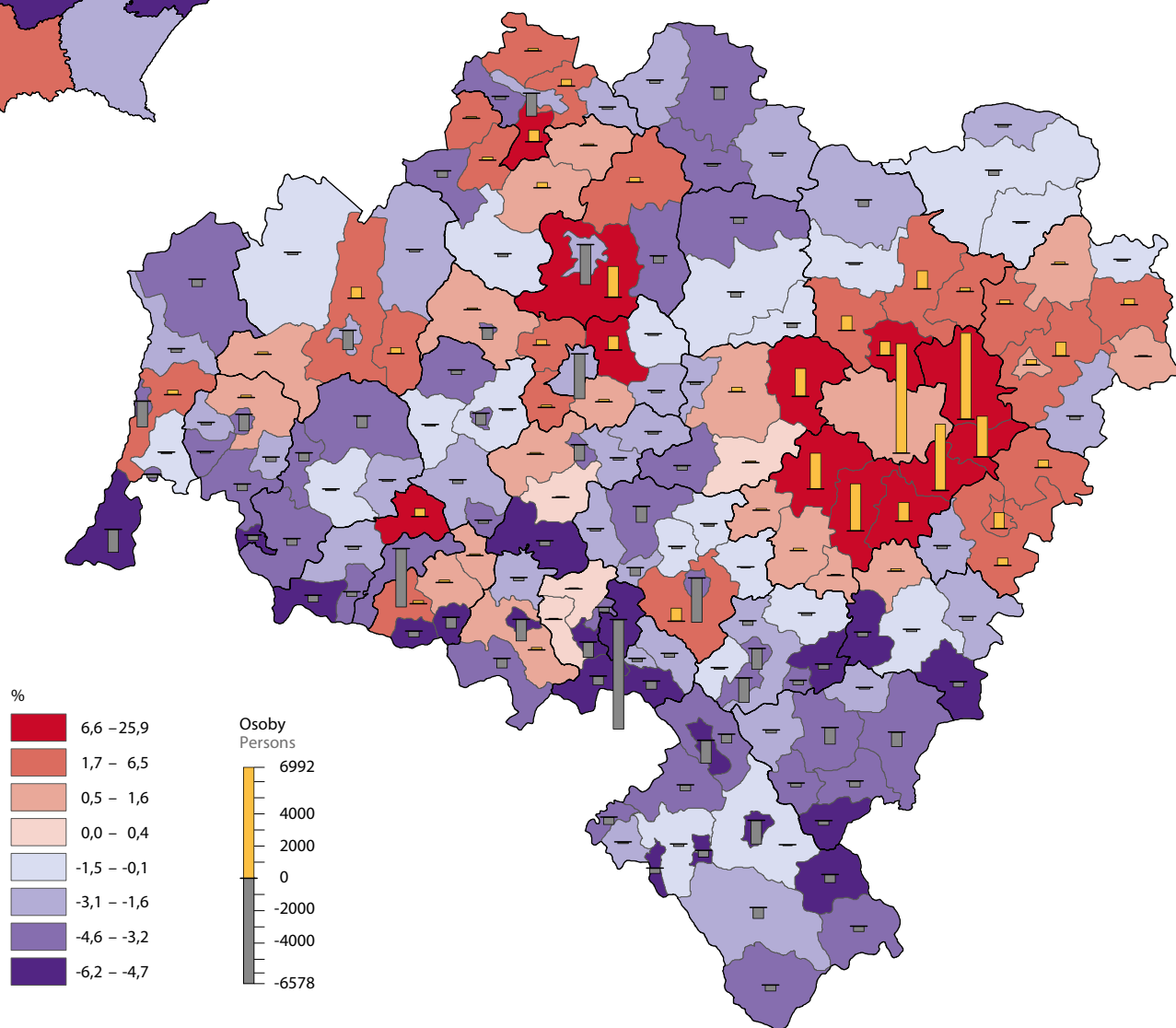
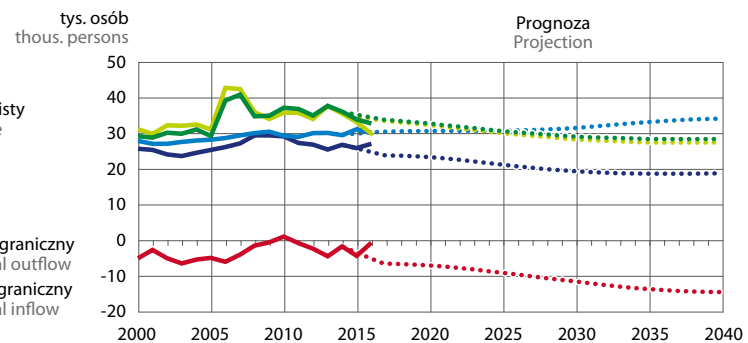
Ludność województwa według płci i wieku
Population of voivodship by sex and age



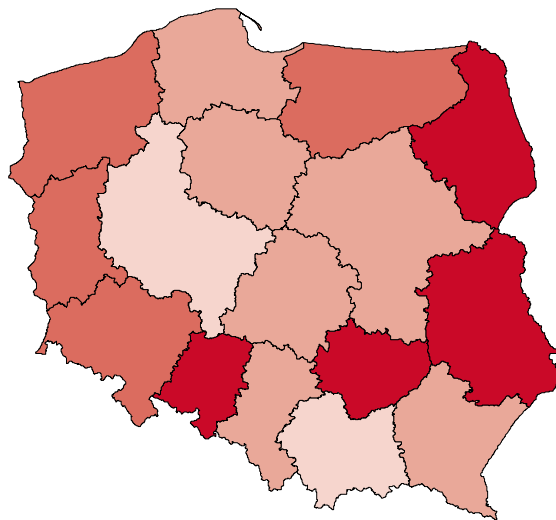
Zmiana liczby ludności w latach 2010–2016
Changes in number of population in 2010–2016



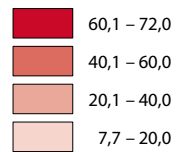
Ruch naturalny, migracje wewnętrzne i zagraniczne oraz przyrost rzeczywisty ludności w województwie
Vital statistics, internal and international migration, actual increase of population in voivodship



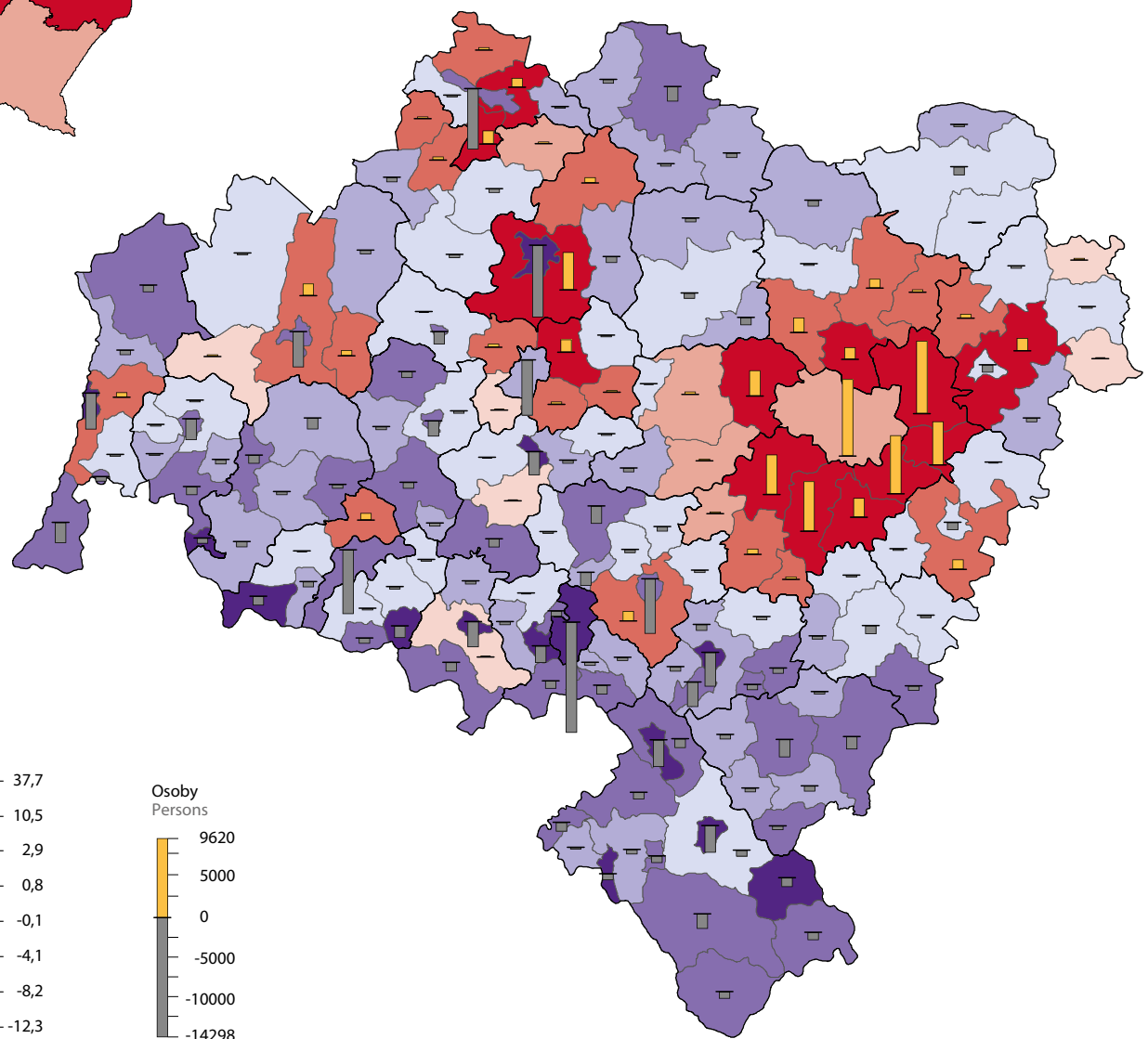
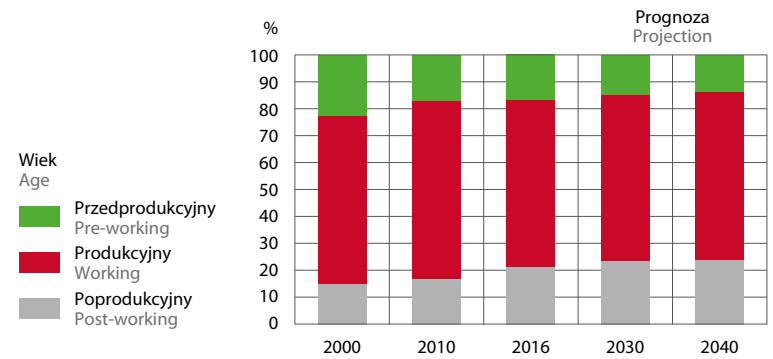
Zmiana liczby ludności w latach 2017–2030 (prognoza)
Changes in number of population in 2017–2030 (projection)



Odsetek gmin o spadku liczby ludności powyżej 5%
Percentage of gminas with a population decrease above 5%

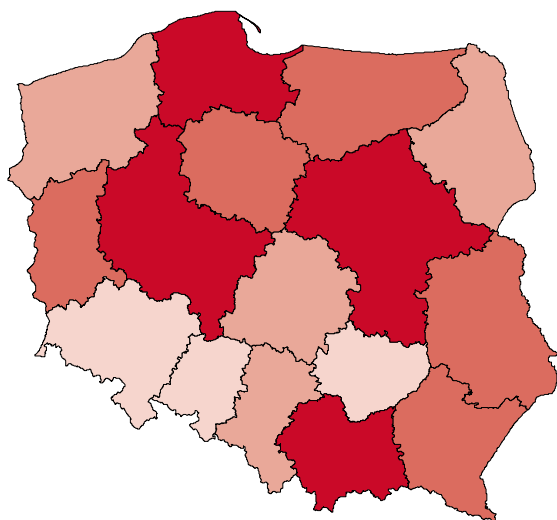


Ludność według ekonomicznych grup wieku w województwie
Population by economics age group in voivodship

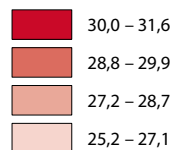


Ludność w wieku przedprodukcyjnym w 2016 r.

Pre-working age population in 2016



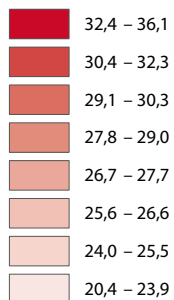
Na 100 osób w wieku produkcyjnym
Per 100 persons of working age



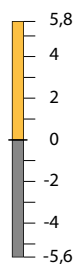
Wskaźnik starości demograficznej – udział osób w wieku 65 lat i więcej w ogólnej liczbie ludności.

Old age ratio
– share of population at age 65 and more in the total population.

Na 100 osób w wieku produkcyjnym
Per 100 persons of working age

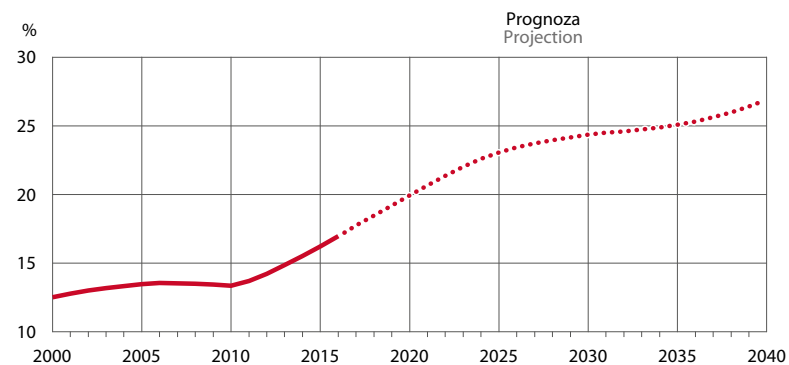


Wzrost/spadek w porównaniu z 2010 r. (pkt)
Increase/decrease compared to 2010 (points)



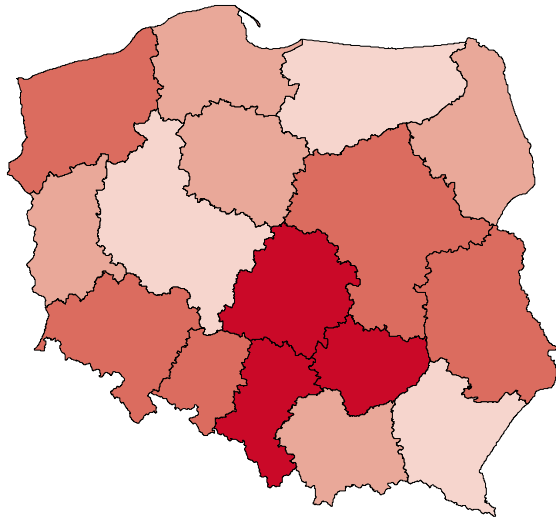
Wskaźnik starości demograficznej w województwie

Old age ratio in voivodship

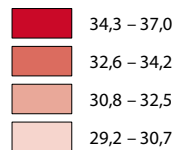


Ludność w wieku poprodukcyjnym w 2016 r.

Post-working age population in 2016



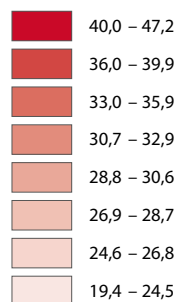
Na 100 osób w wieku produkcyjnym
Per 100 persons of working age



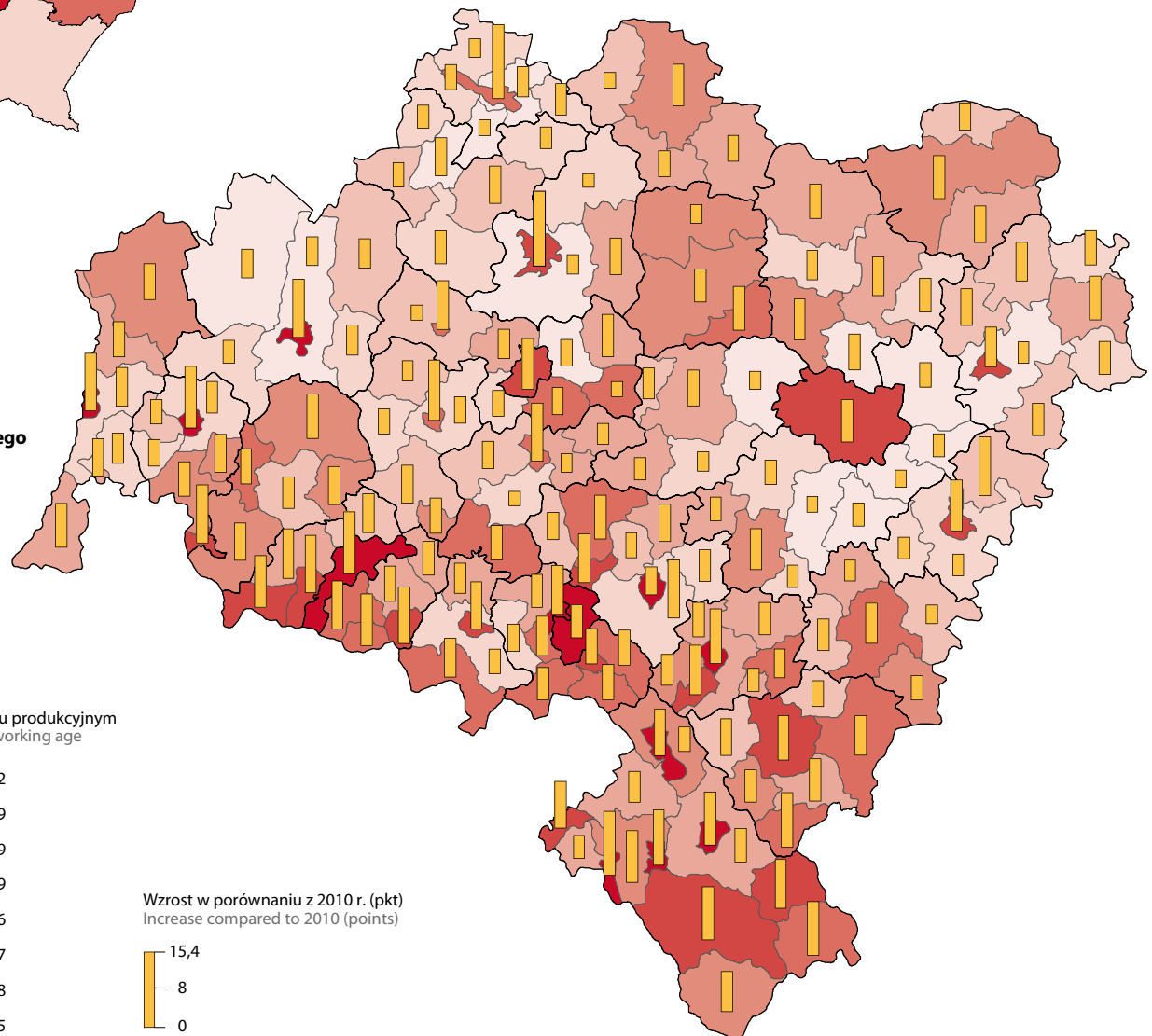
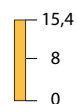
Wskaźnik wsparcia międzypokoleniowego (wskaźnik wsparcia najstarszych) – liczba osób w wieku 85 lat i więcej przypadająca na 100 osób w wieku 50–64 lata.

Parent support ratio – number of population at age 85 and more per 100 population at age 50–64.

Na 100 osób w wieku produkcyjnym
Per 100 persons of working age

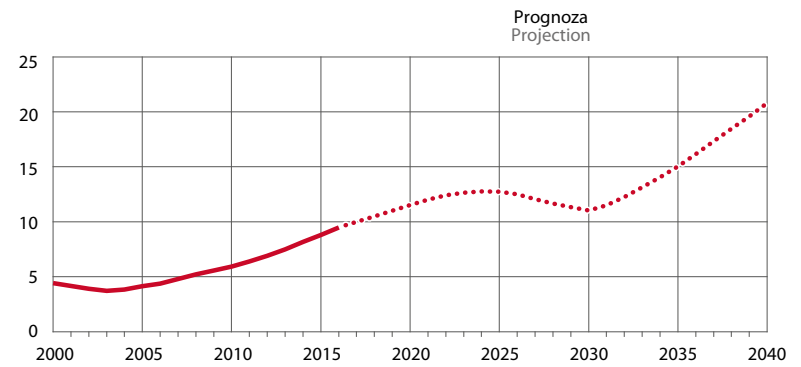


Wzrost w porównaniu z 2010 r. (pkt)
Increase compared to 2010 (points)



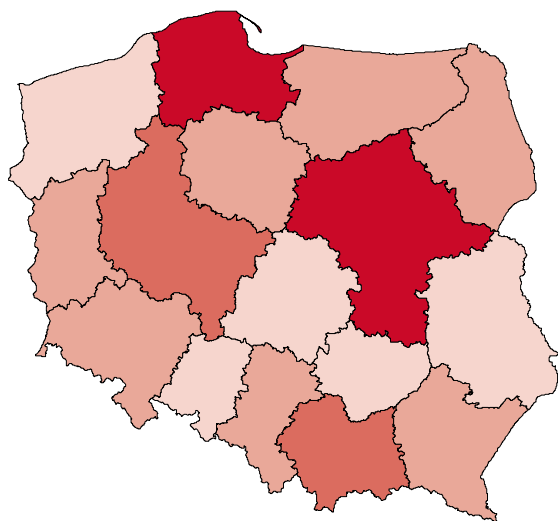
Wskaźnik wsparcia międzypokoleniowego w województwie

Parent support ratio in voivodship

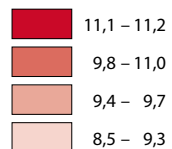


Urodzenia żywe w 2016 r.

Live births in 2016



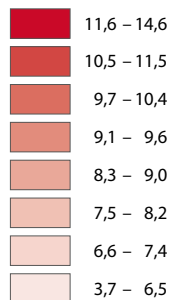
Na 1000 ludności
Per 1000 population



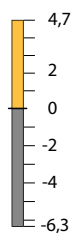
Współczynnik dzietności
– teoretyczna liczba dzieci, jaką urodziłyby przeciętnie kobieta, gdyby przez cały okres rozrodzcy (wiek 15–49 lat) jej płodność była taka, jak w badanym roku.

Total fertility rate (TFR)
– means the theoretical number of children that would be born on average by the woman, if throughout the reproductive age (15–49 years) her fertility was the same as in the study year.

Na 1000 ludności
Per 1000 population

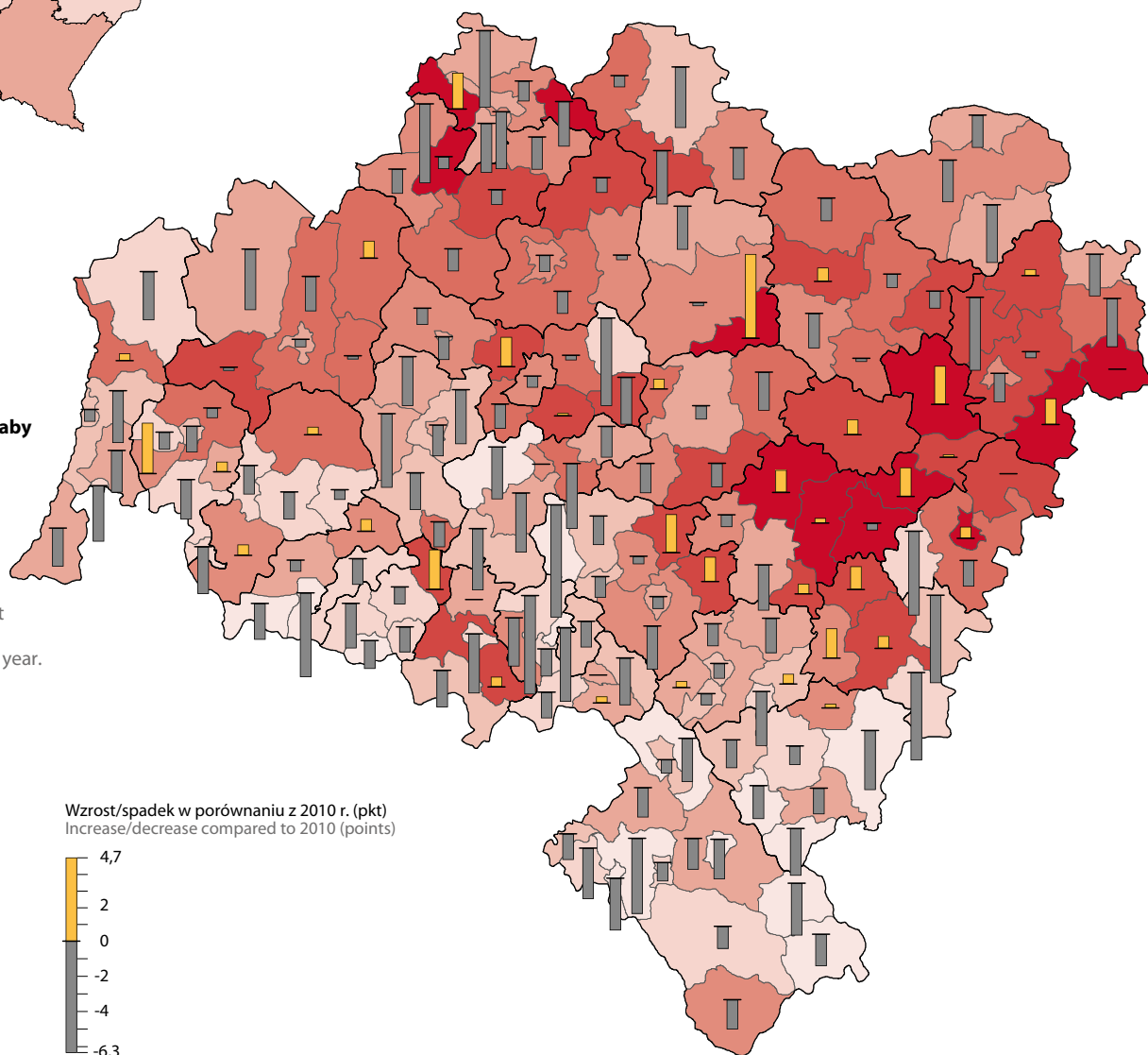
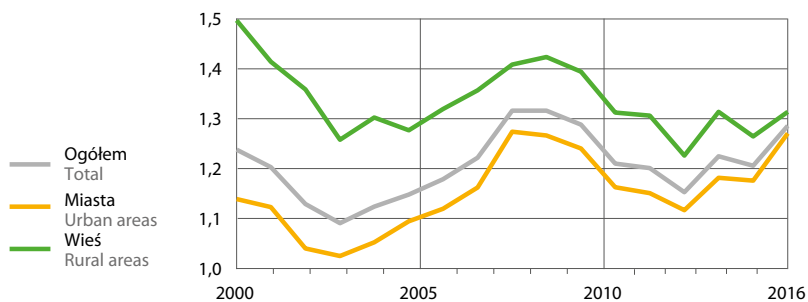


Wzrost/spadek w porównaniu z 2010 r. (pkt)
Increase/decrease compared to 2010 (points)

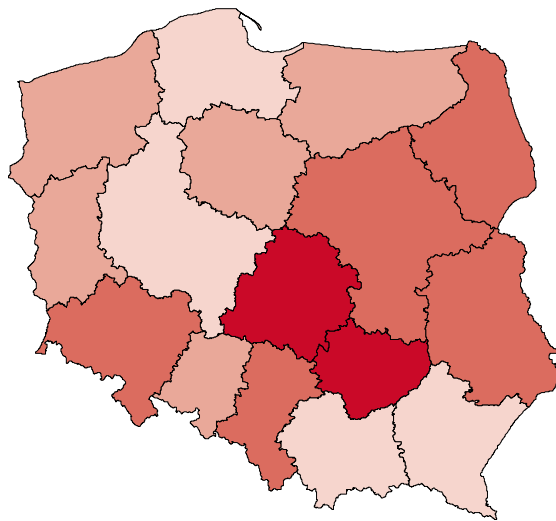


Współczynnik dzietności w województwie

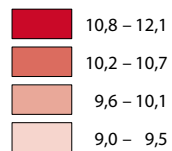
Total fertility rate in voivodship



Zgony w 2016 r.
Deaths in 2016

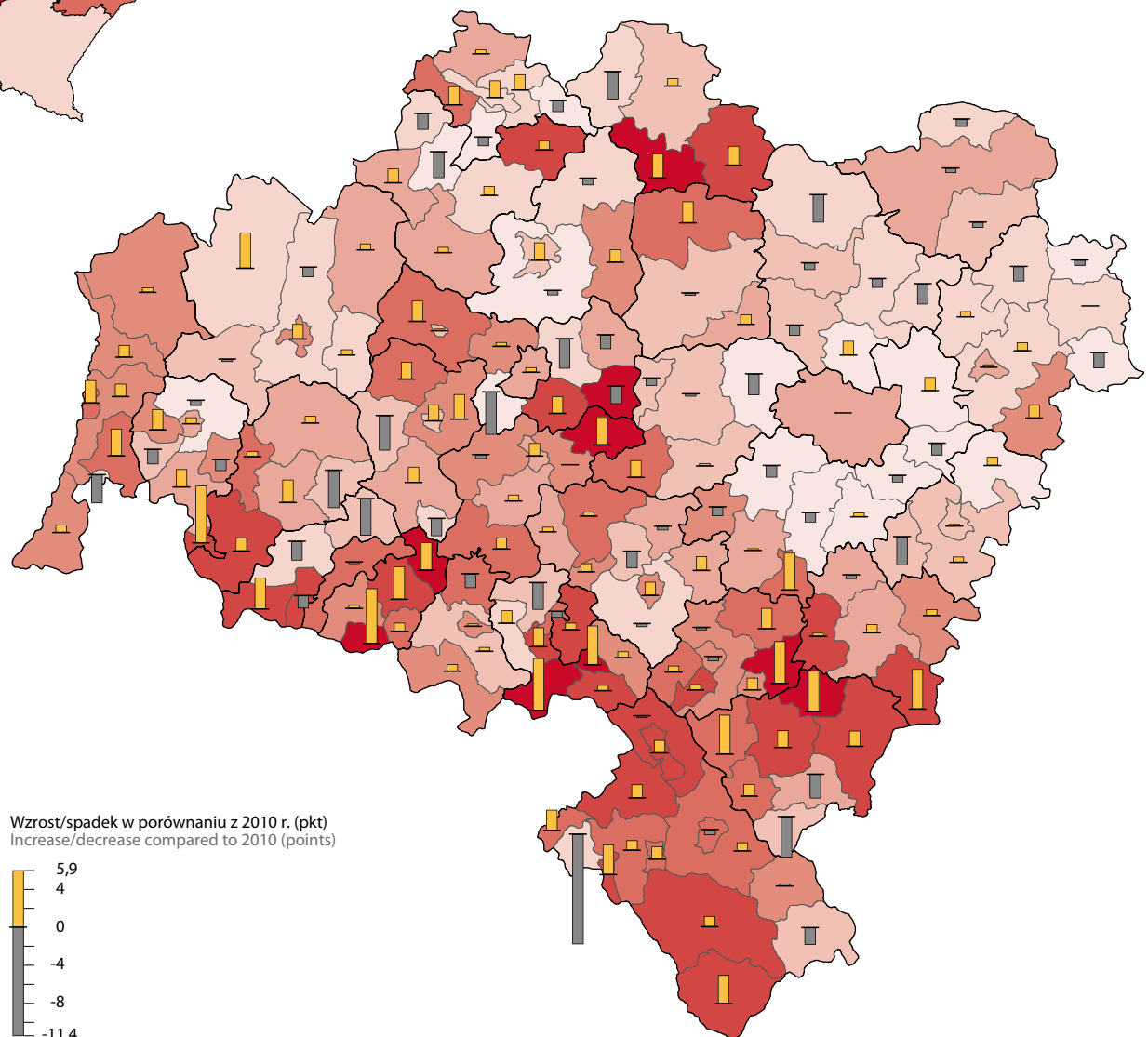
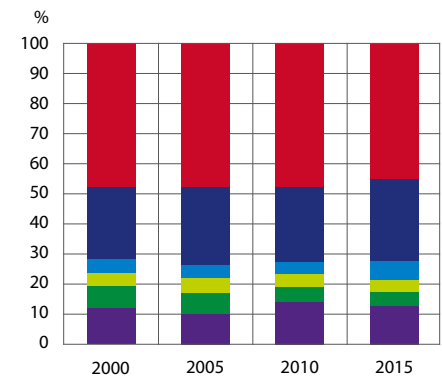


Na 1000 ludności
Per 1000 population

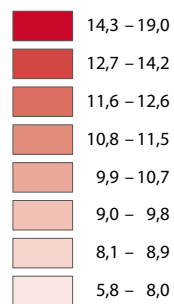


Zgony według wybranych przyczyn w województwie
Deaths by selected causes in voivodship

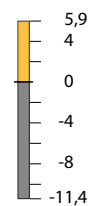
- Choroby układu krążenia
Diseases of the circulatory system
- Nowotwory
Neoplasms
- Choroby układu oddechowego
Diseases of the respiratory system
- Choroby układu trawiennego
Diseases of the digestive system
- Zewnętrzne przyczyny urazów i zatruc
External causes of injury and poisoning
- Pozostałe przyczyny
Other causes



Na 1000 ludności
Per 1000 population

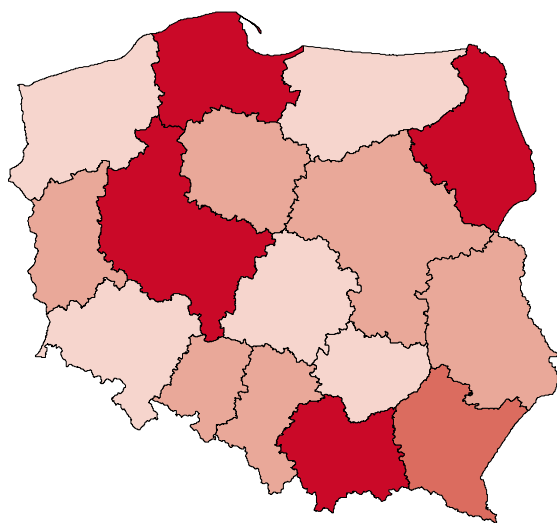


Wzrost/spadek w porównaniu z 2010 r. (pkt)
Increase/decrease compared to 2010 (points)

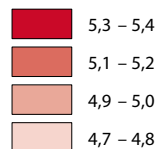


Małżeństwa zawarte w 2016 r.

Marriages contracted in 2016

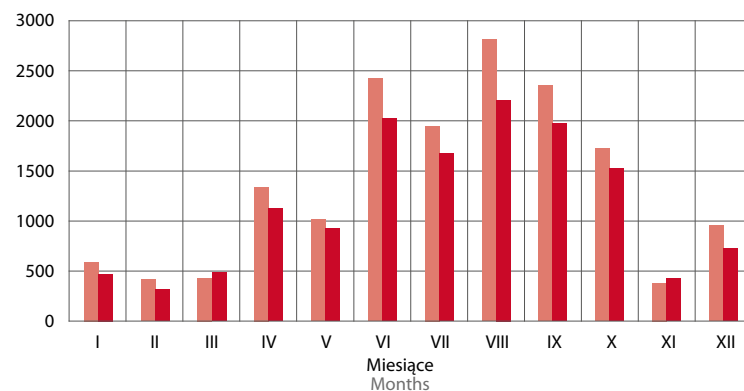


Na 1000 ludności
Per 1000 population

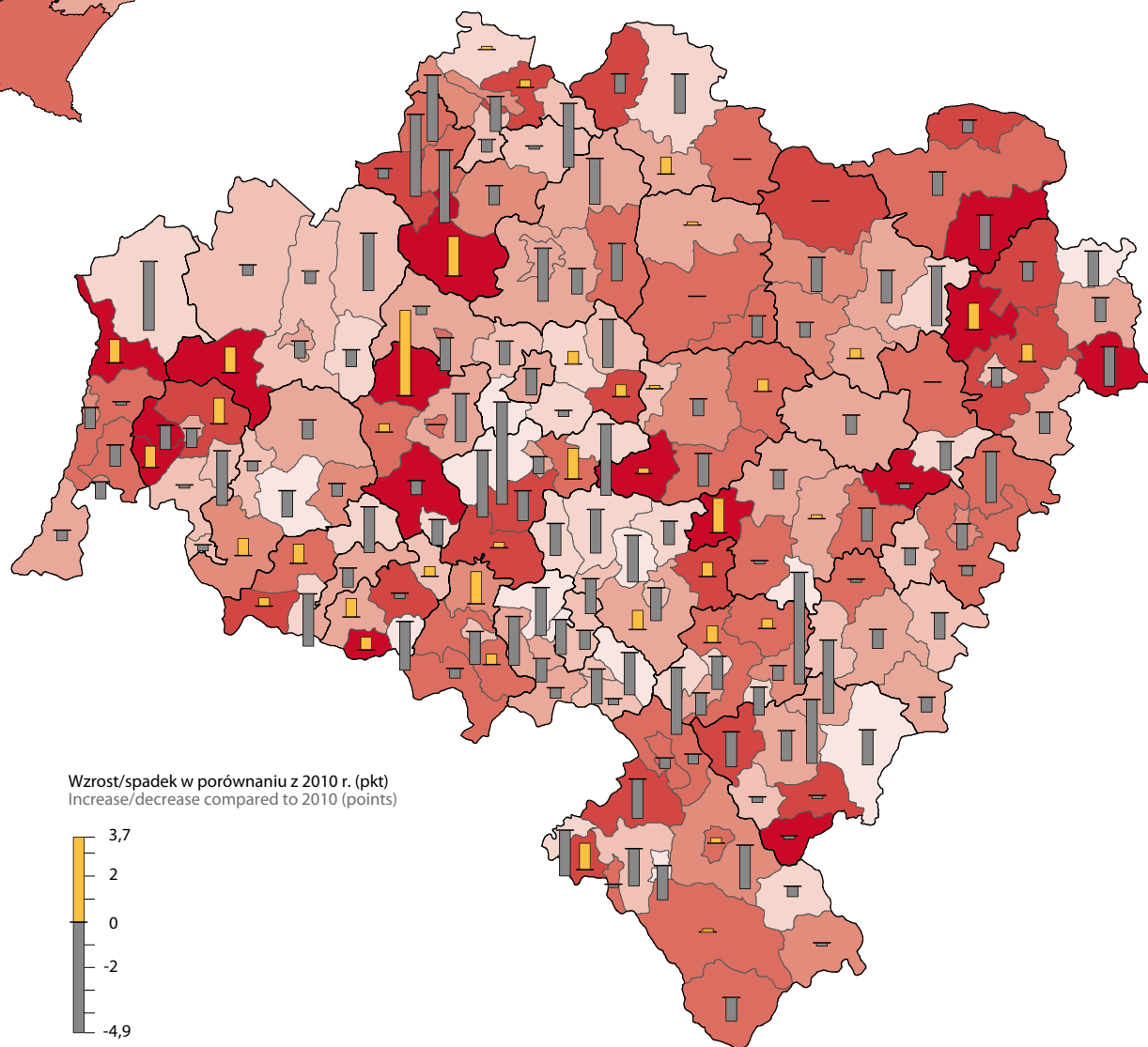
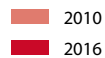


Małżeństwa zawarte w województwie

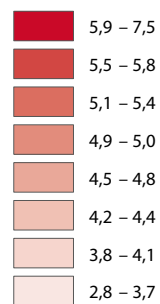
Marriages contracted in voivodship



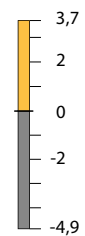
Rok
Year



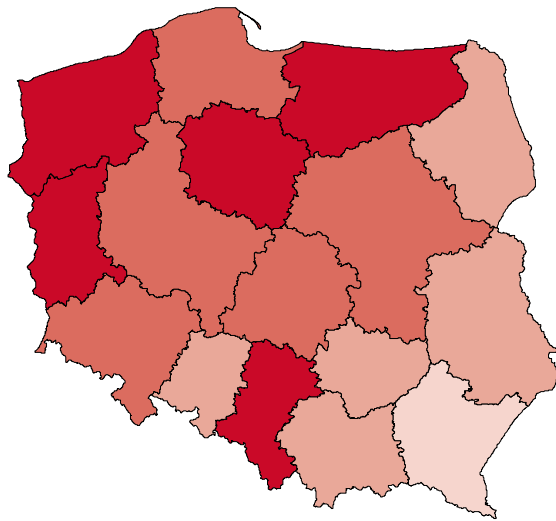
Na 1000 ludności
Per 1000 population



Wzrost/spadek w porównaniu z 2010 r. (pkt)
Increase/decrease compared to 2010 (points)



Rozwody w 2016 r.
Divorces in 2016



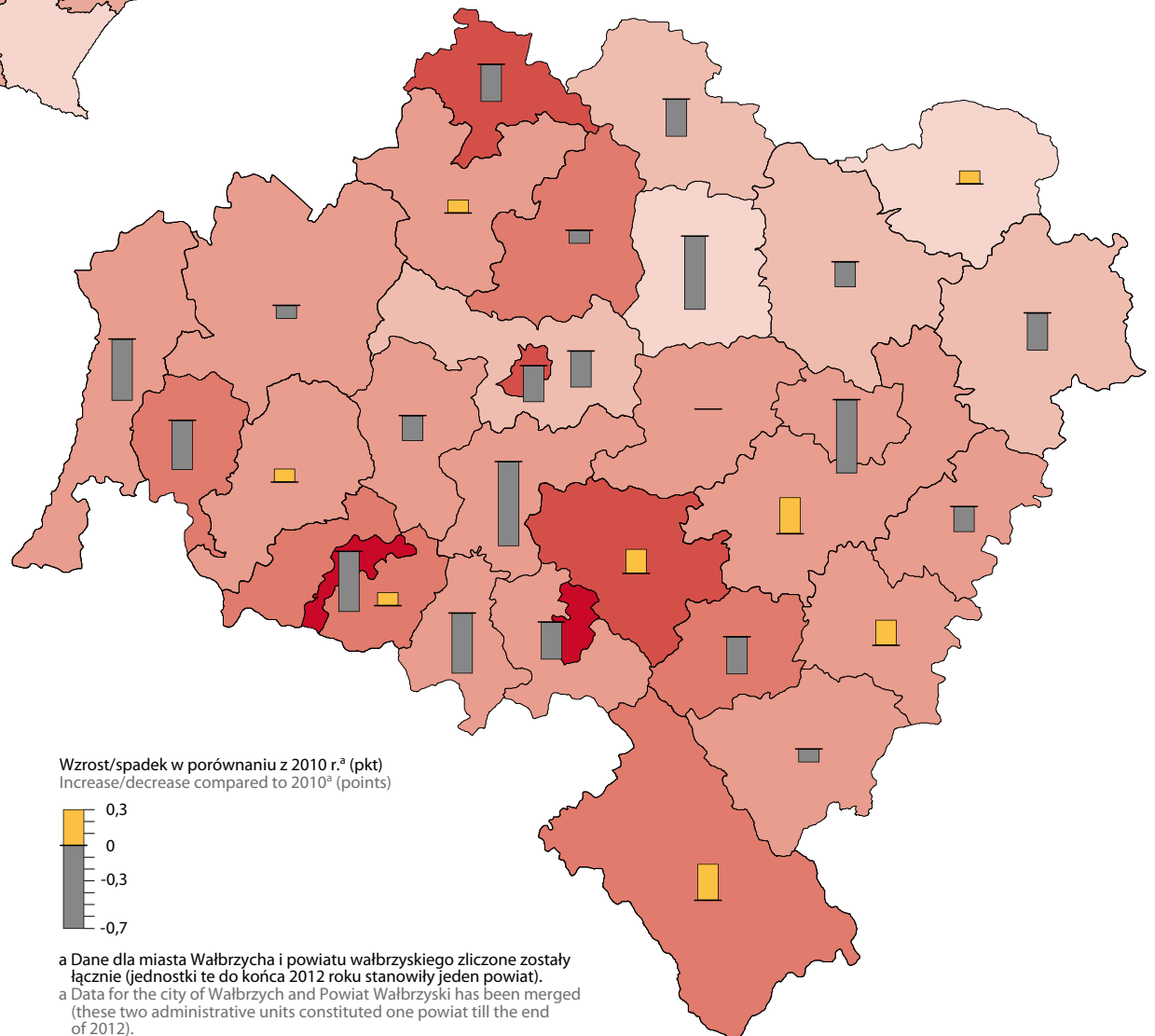
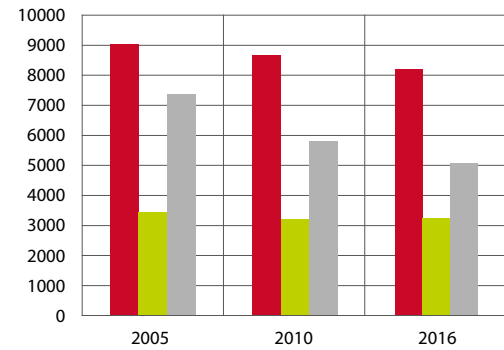
Na 1000 ludności
Per 1000 population



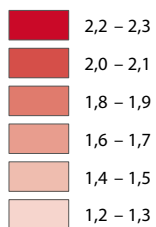
Małżeństwa rozwiązane w województwie
Dissolution of marriages in voivodship

Przyczyny
Causes

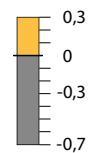
- Z powodu śmierci męża
By death of husband
- Z powodu śmierci żony
By death of wife
- Z powodu rozwodu
By divorce



Na 1000 ludności
Per 1000 population



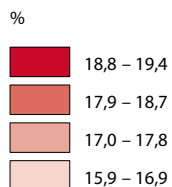
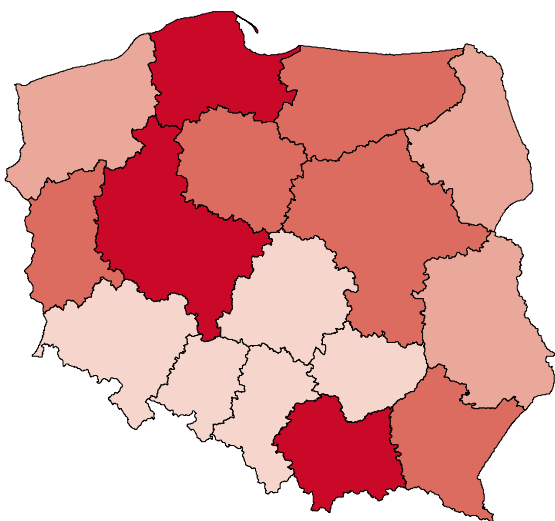
Wzrost/spadek w porównaniu z 2010 r.^a (pkt)
Increase/decrease compared to 2010^a (points)



^a Dane dla miasta Wałbrzycha i powiatu wałbrzyskiego zliczone zostały łącznie (jednostki te do końca 2012 roku stanowiły jeden powiat).
^a Data for the city of Wałbrzych and Powiat Wałbrzyski has been merged (these two administrative units constituted one powiat till the end of 2012).

Udział dzieci w ogólnej liczbie ludności w 2016 r.

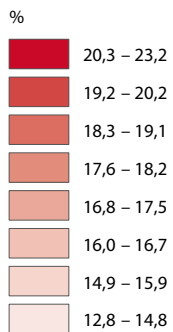
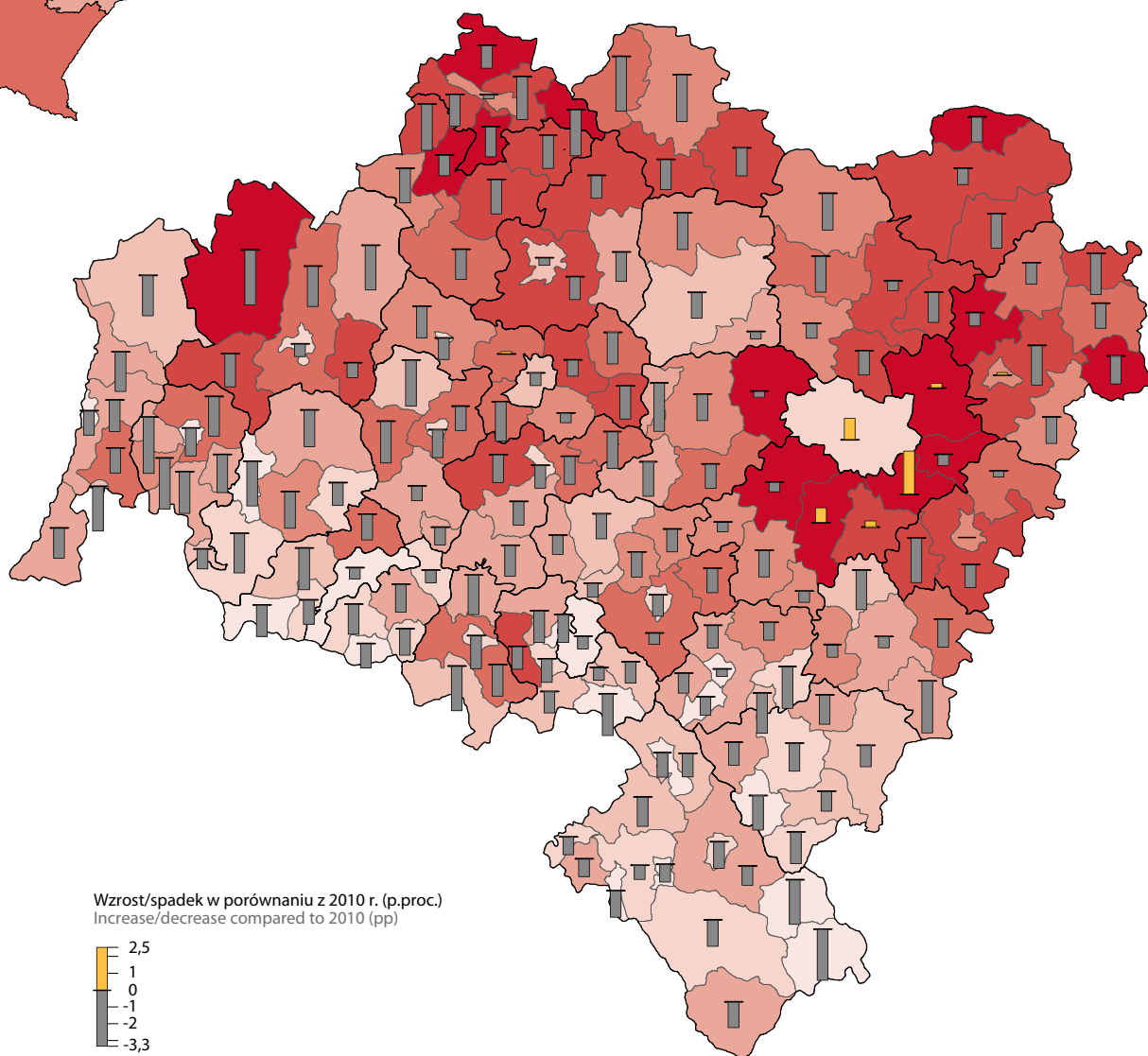
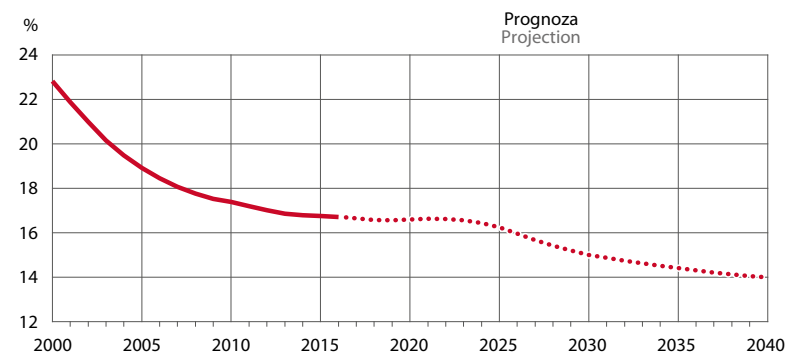
Share of children in the total population in 2016



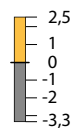
Dzieci
– ludność w wieku 0–17 lat.
Children
– population in 0–17.

Udział dzieci w ogólnej liczbie ludności w województwie

Share of children in the total population in voivodship

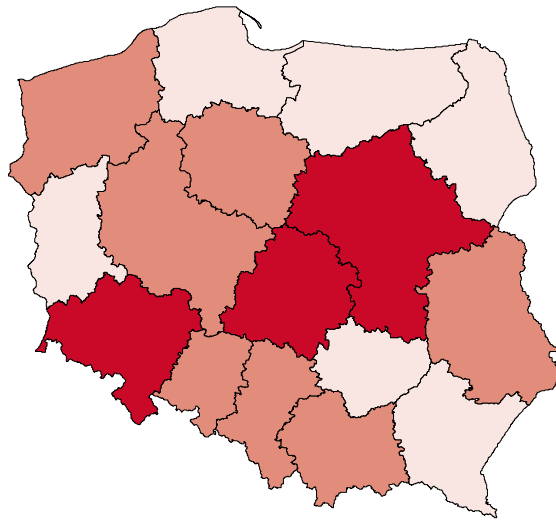


Wzrost/spadek w porównaniu z 2010 r. (p.proc.)
Increase/decrease compared to 2010 (pp)

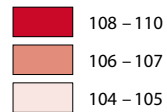


Wskaźnik feminizacji w 2016 r.

Sex ratio in 2016



Kobiety na 100 mężczyzn
Females per 100 males

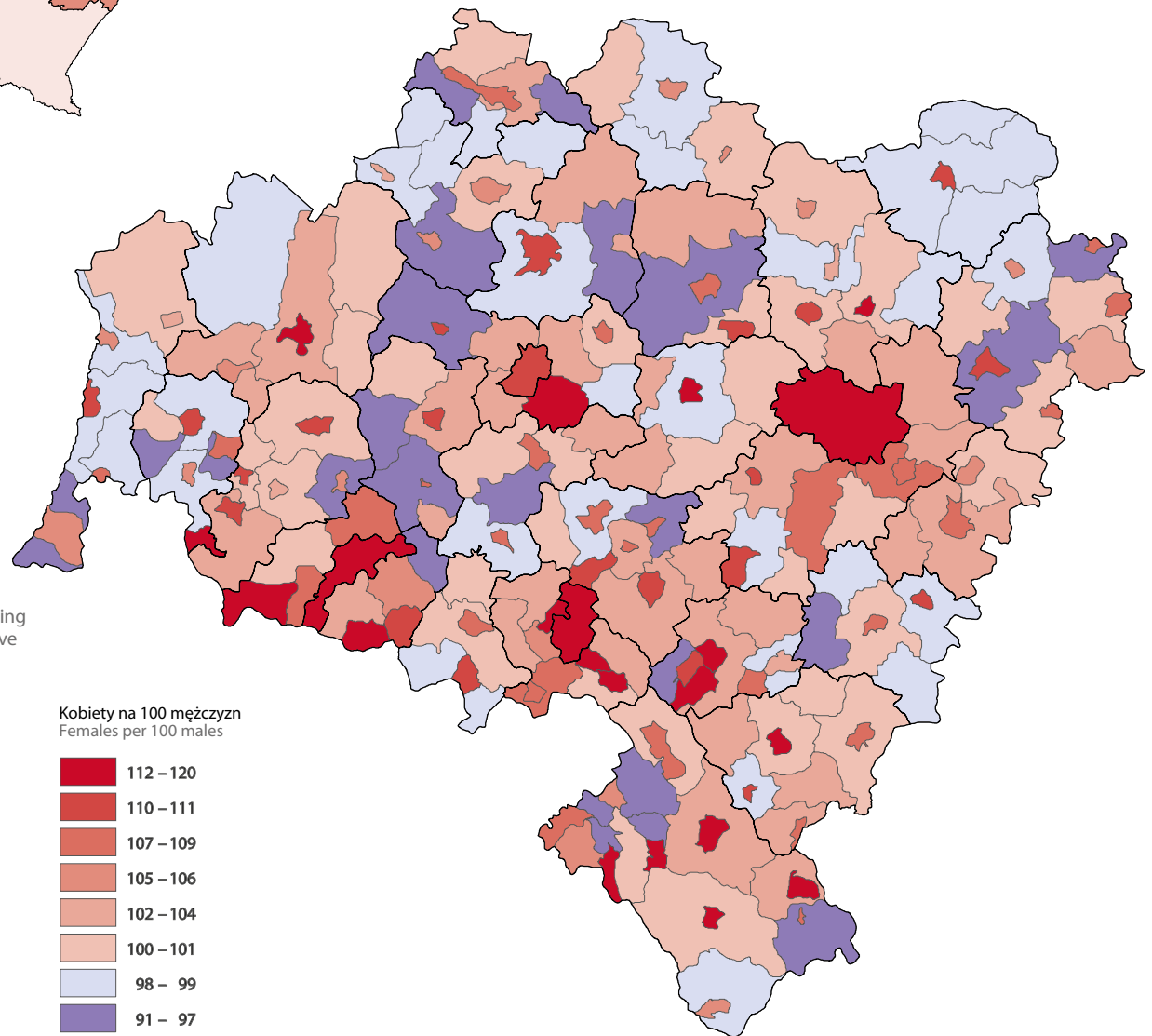
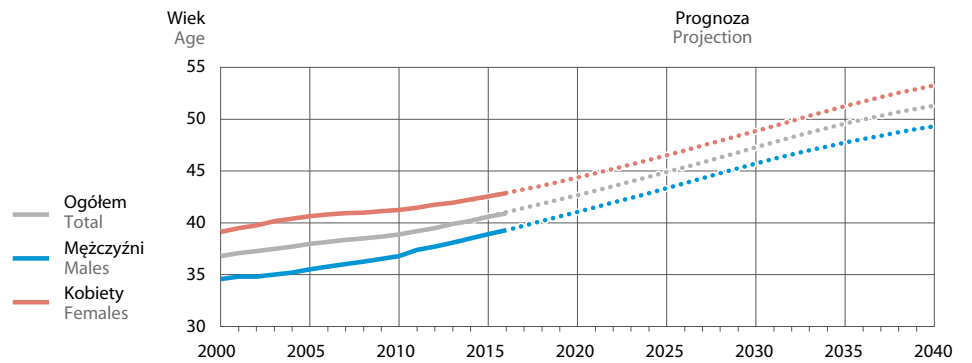


Mediana wieku ludności
– parametr wyznaczający granicę wieku, którą połowa ludności już przekroczyła, a druga połowa jeszcze nie osiągnęła.

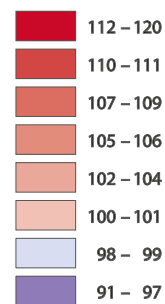
Median age of population
– the value that divides the community into two parts – one-half of the cases falling below the median age and one-half above the middle value.

Mediana wieku ludności w województwie

Median age of population in voivodship

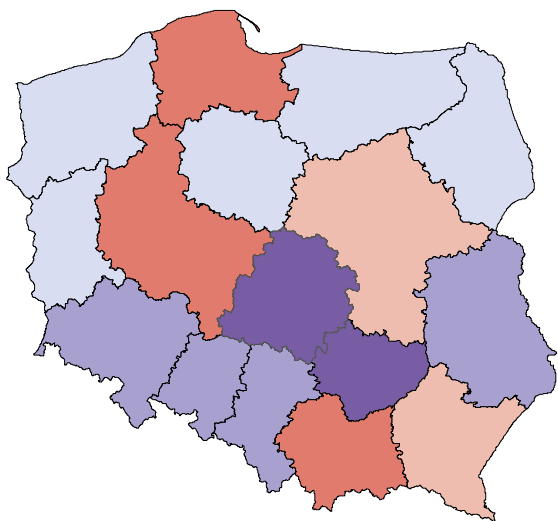


Kobiety na 100 mężczyzn
Females per 100 males

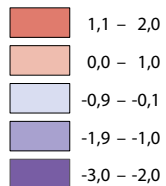


Przyrost/ubytek naturalny ludności w 2016 r.

Natural increase/decrease of population in 2016



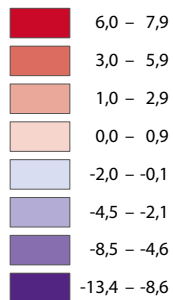
Na 1000 ludności
Per 1000 population



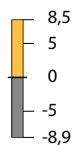
Współczynnik dynamiki demograficznej – stosunek liczby urodzeń żywych do liczby zgonów w danym okresie.

Demographic dynamics rate – the ratio of the number of live births to the number of deaths in a given period.

Na 1000 ludności
Per 1000 population

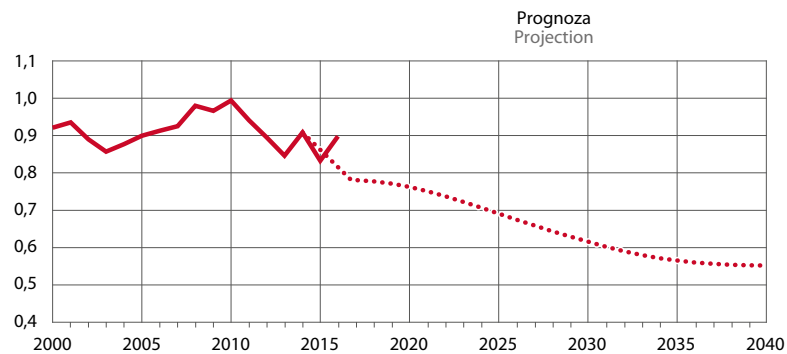


Wzrost/spadek w porównaniu z 2010 r. (pkt)
Increase/decrease compared to 2010 (points)



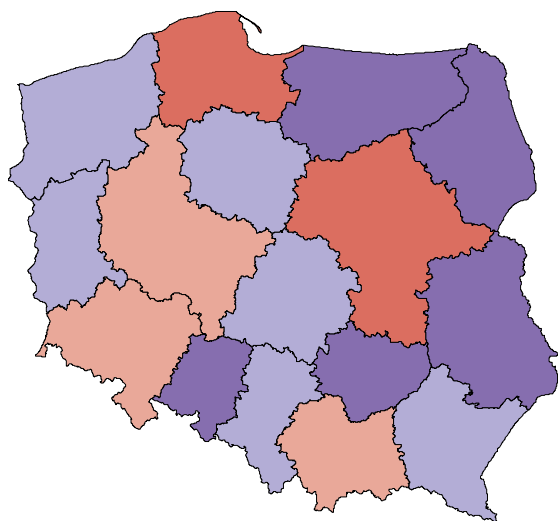
Współczynnik dynamiki demograficznej w województwie

Demographic dynamics ratio in voivodship

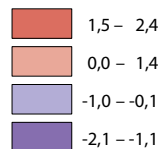


Migracje wewnętrzne i zagraniczne na pobyt stały^a w 2016 r.

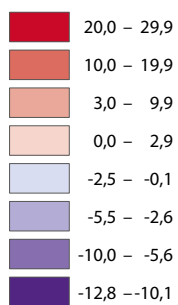
Internal and international migration for permanent residence^a in 2016



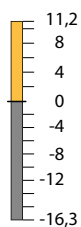
Saldo migracji na 1000 ludności
Net migration per 1000 population



Saldo migracji na 1000 ludności
Net migration per 1000 population



Wzrost/spadek w porównaniu z 2010 r. (pkt)
Increase/decrease compared to 2010 (points)

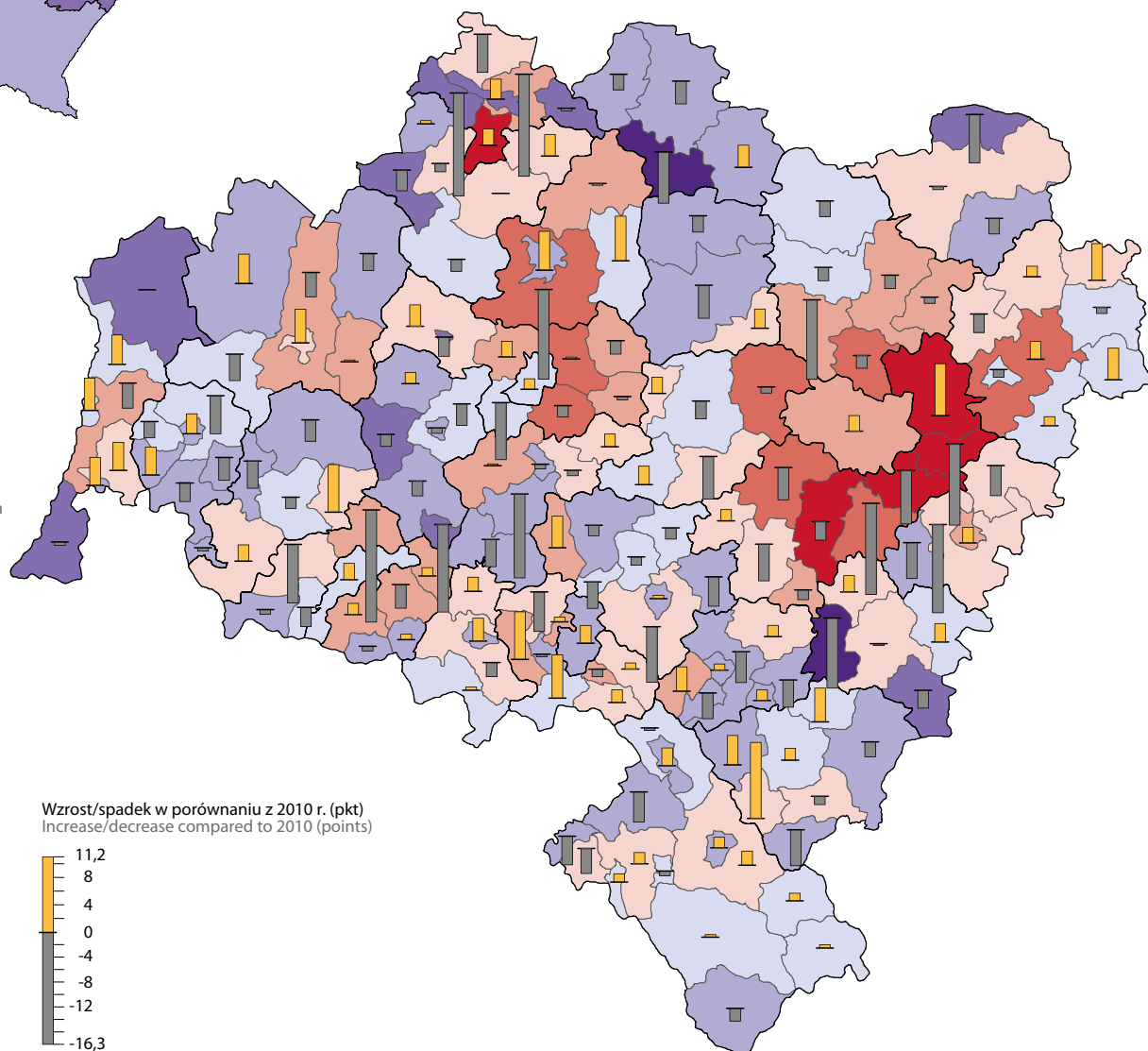
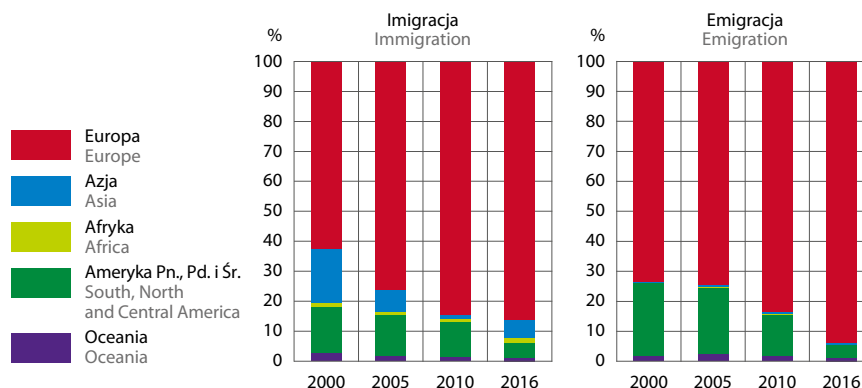


^a Prezentowane dane opracowane w oparciu o zasoby informacyjne rejestru PESEL, dotyczą zameldowań na pobyt stały oraz wymeldowań z pobytu stałego.

^a The data presented prepared on the basis of information resources of PESEL register, concern registration residence and deregistration from permanent residence.

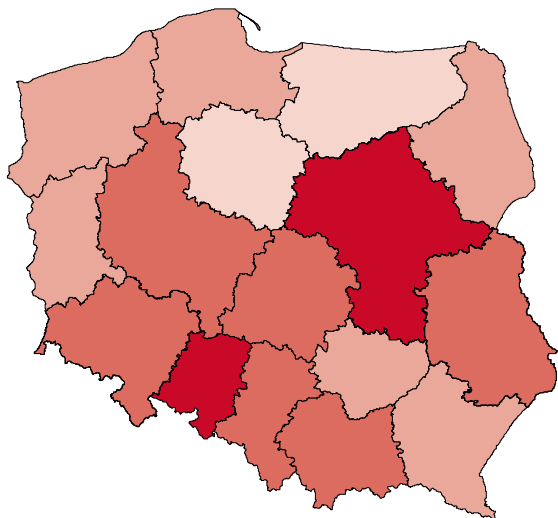
Migracje zagraniczne ludności województwa na pobyt stały^a według kontynentów

International migration of population of voivodship for permanent residence^a by continents



Wychowanie przedszkolne^a w roku szkolnym 2016/17

Pre-primary education^a in the 2016/17 school year



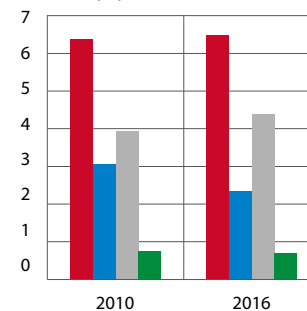
Odsetek uczniów szkół podstawowych dowożonych do placówek według odległości od szkoły w województwie

Share of commuting pupils of primary schools by distance to school in voivodship

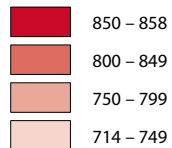
Uczniowie dowożeni do szkoły
Commuting pupils

- Klas I-IV mieszkający w odległości 3-5 km od szkoły
Attending grades from 1 to 4 of primary school commuting 3-5 km to school
- Klas V-VI mieszkający w odległości 4-5 km od szkoły
Attending grades 5 and 6 of primary school commuting 4-5 km to school
- Mieszkający w odległości 5-10 km od szkoły
Commuting 5-10 km to school
- Mieszkający powyżej 10 km od szkoły
Commuting over 10 km to school

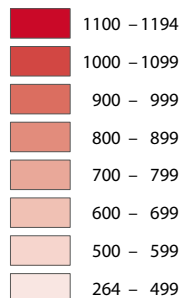
% ogółu uczniów
% of total pupils




Dzieci w wieku 3-6 lat objęte wychowaniem przedszkolnym na 1000 dzieci tej grupy wieku
Children aged 3-6 covered by pre-primary education per 1000 children of each age group



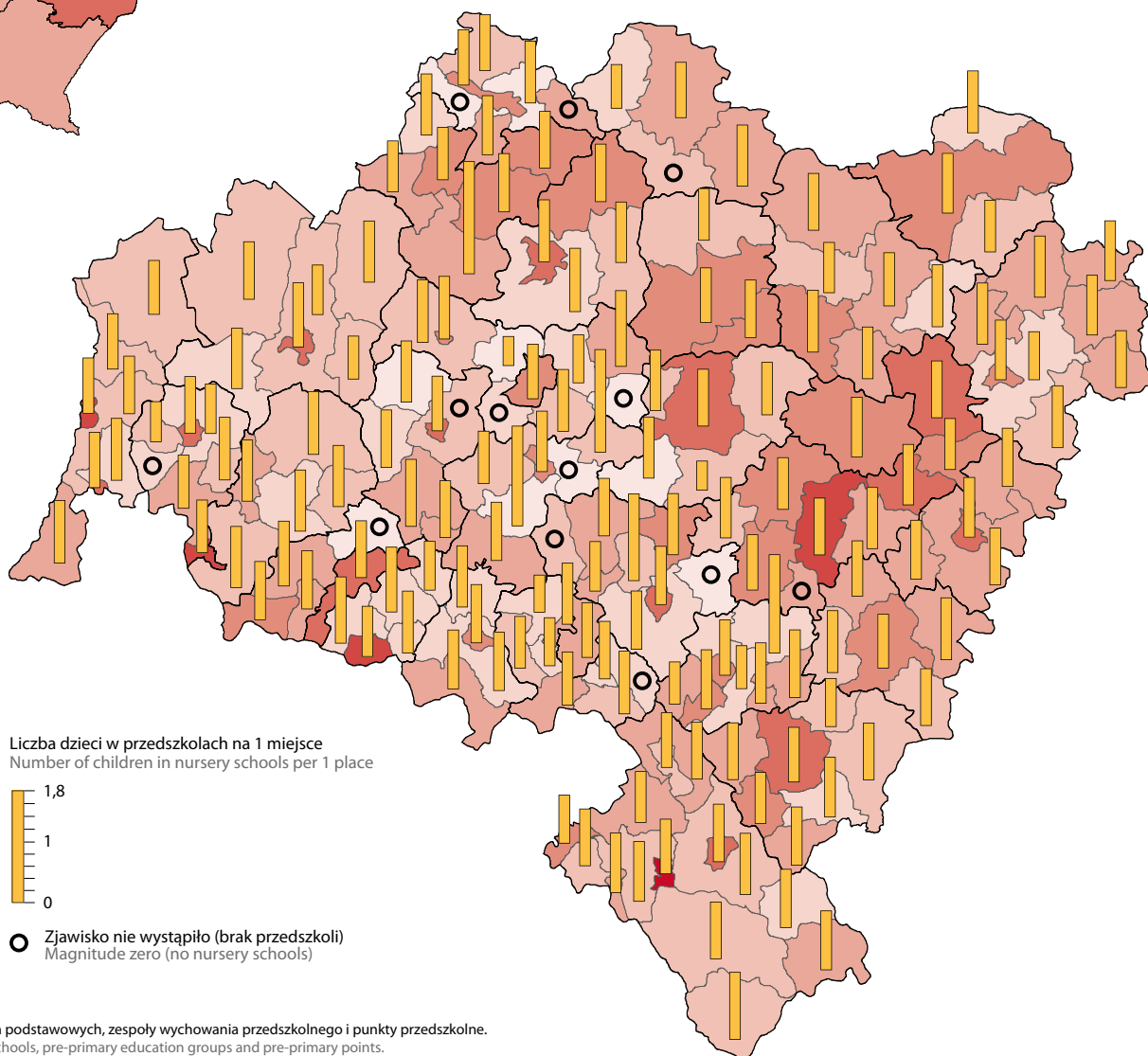
Dzieci w wieku 3-6 lat objęte wychowaniem przedszkolnym na 1000 dzieci tej grupy wieku
Children aged 3-6 covered by pre-primary education per 1000 children of each age group



Liczba dzieci w przedszkolach na 1 miejsce
Number of children in nursery schools per 1 place



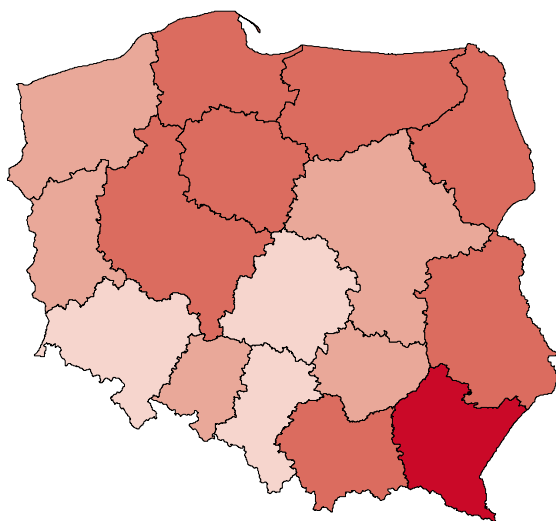
○ Zjawisko nie wystąpiło (brak przedszkoli)
Magnitude zero (no nursery schools)




^a Obejmuje przedszkola, oddziały przedszkolne przy szkołach podstawowych, zespoły wychowania przedszkolnego i punkty przedszkolne.
a Includes nursery schools, pre-primary sections of primary schools, pre-primary education groups and pre-primary points.

Szkolnictwo ponadgimnazjalne

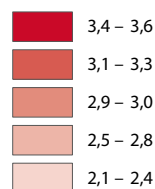
Upper secondary schools



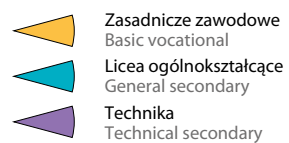
Odsetek osób w wieku 16–18 lat w % ludności ogółem w 2016 r.
Share of persons aged 16–18 in % of total population in 2016



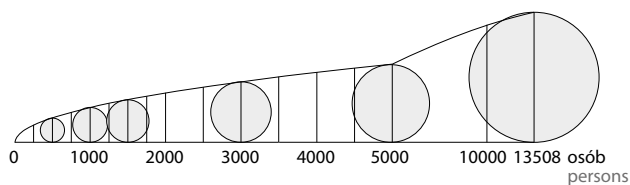
Odsetek osób w wieku 16–18 lat w % ludności ogółem w 2016 r.
Share of persons aged 16–18 in % of total population in 2016



Uczniowie w roku szkolnym 2016/17 według typów szkół w %
Students in the 2016/17 school year by type of schools in %

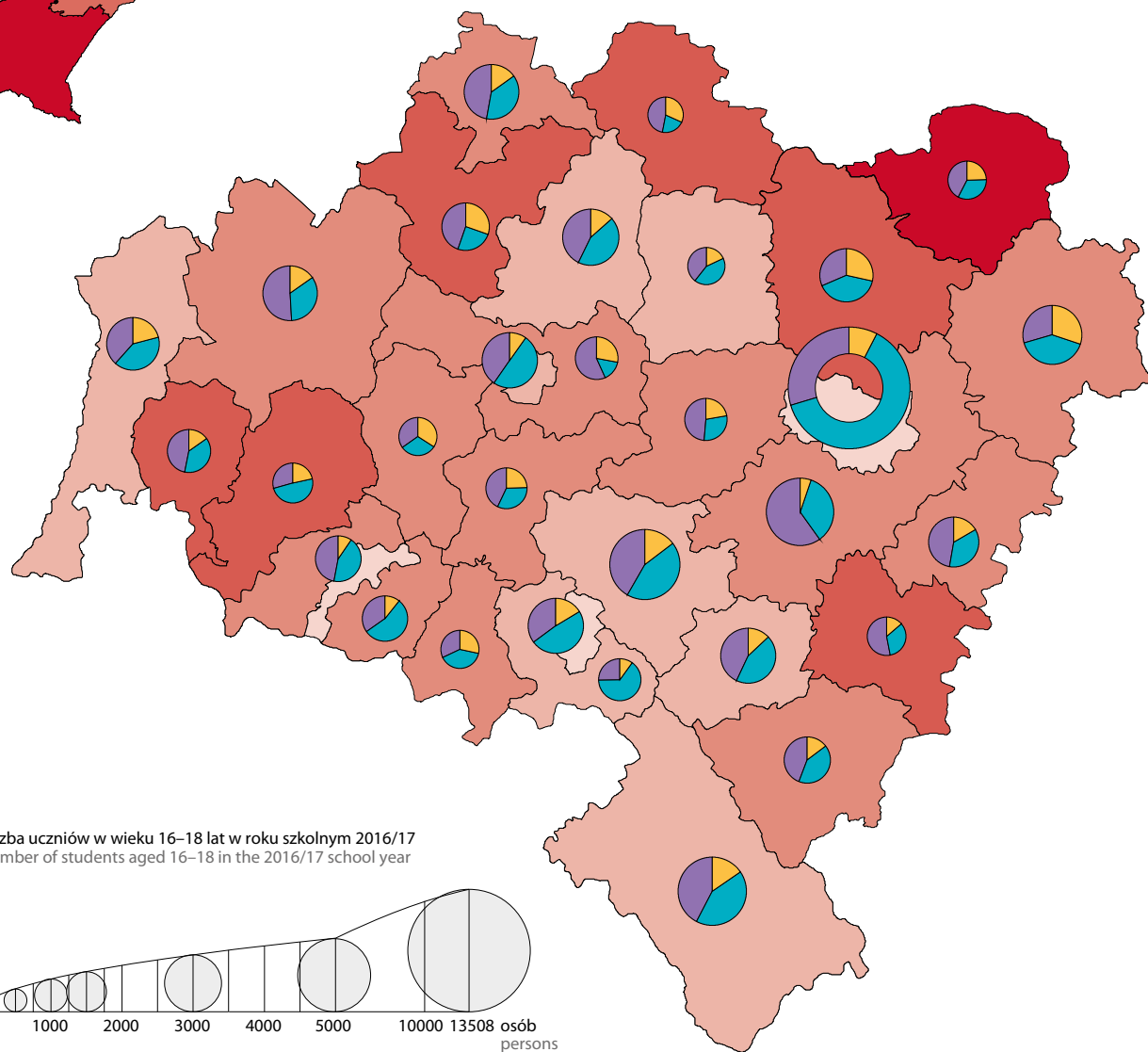
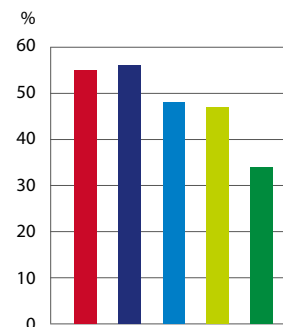
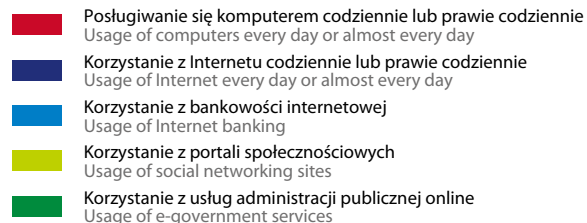


Liczba uczniów w wieku 16–18 lat w roku szkolnym 2016/17
Number of students aged 16–18 in the 2016/17 school year



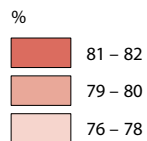
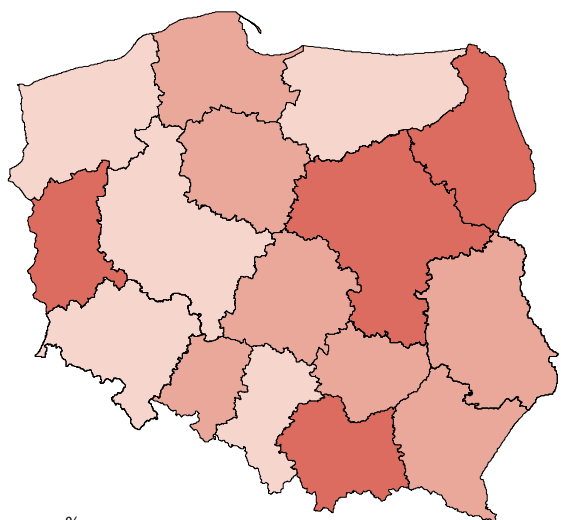
Korzystanie z komputera i Internetu w % osób w wieku 16 lat i więcej w województwie w 2015 r.

Usage of computers and of the Internet in % of persons aged 16 and more in voivodship in 2015



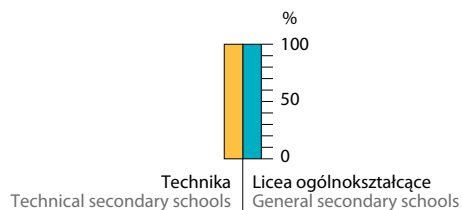
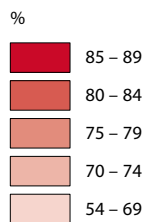
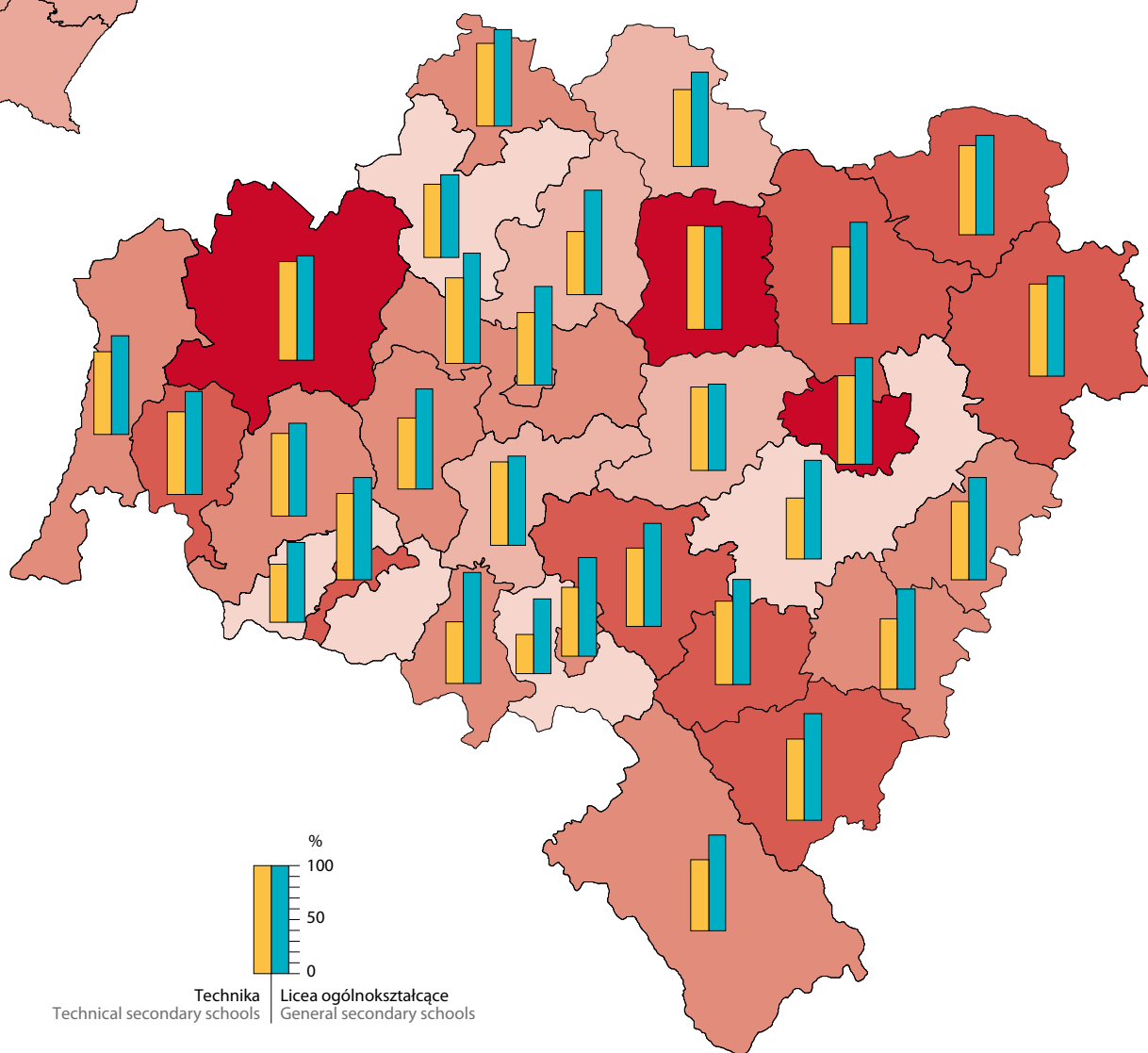
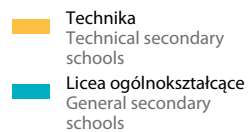
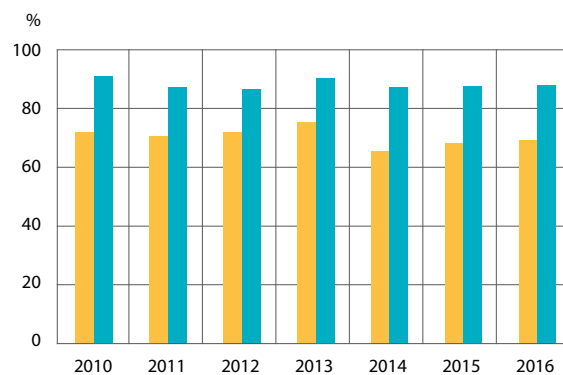
Zdawalność egzaminu maturalnego w 2016 r.

Pass rates of the matriculation (matura) examination in 2016



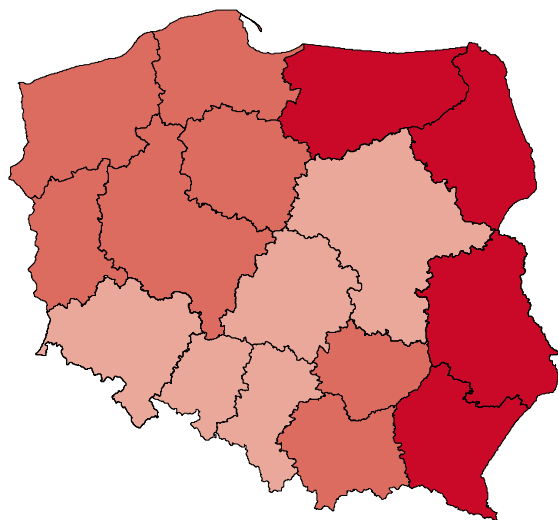
Zdawalność egzaminu maturalnego w województwie

Pass rates of the matriculation (matura) examination in voivodship

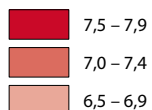


Szkolnictwo wyższe

Higher education institutions



Odsetek osób w wieku 19–24 lata w % ludności ogółem w 2016 r.
Share of persons aged 19–24 in % of total population in 2016

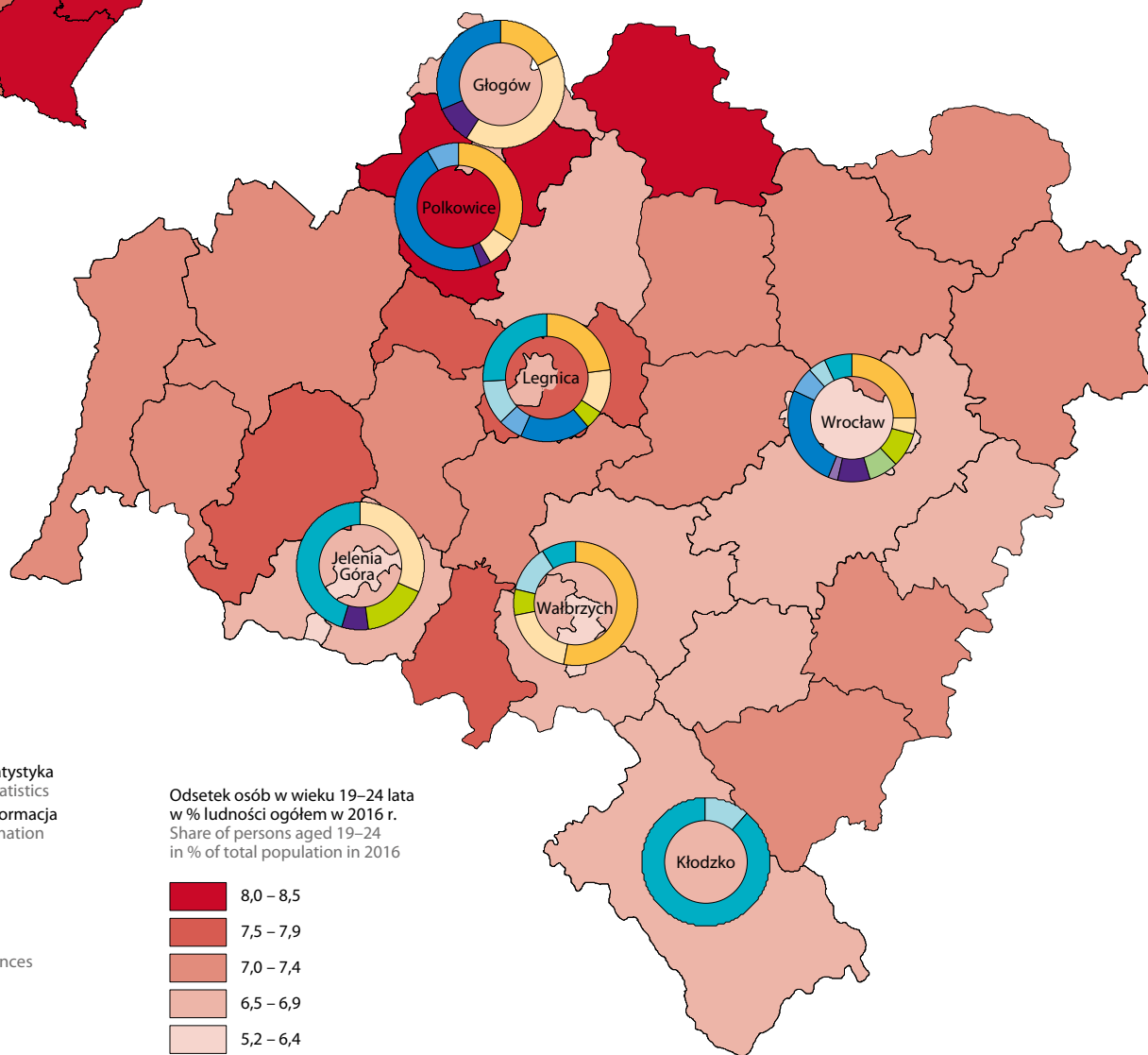
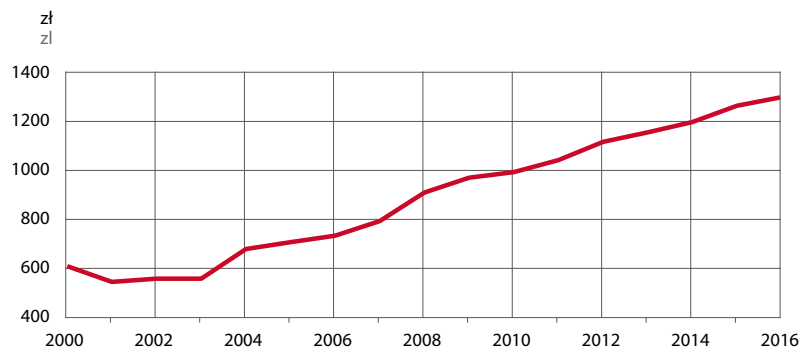


Studenci w miejscowościach akademickich w roku akademickim 2016/17 według grup kierunków kształcenia w %
Students in academic cities in the 2016/17 academic year by fields of education in %

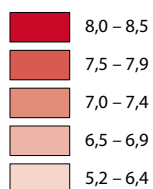


Wydatki budżetów gmin i miast na prawach powiatu na oświatę i wychowanie na 1 mieszkańca w województwie

Expenditure of budgets of gminas and cities with powiat status for education per capita in voivodship

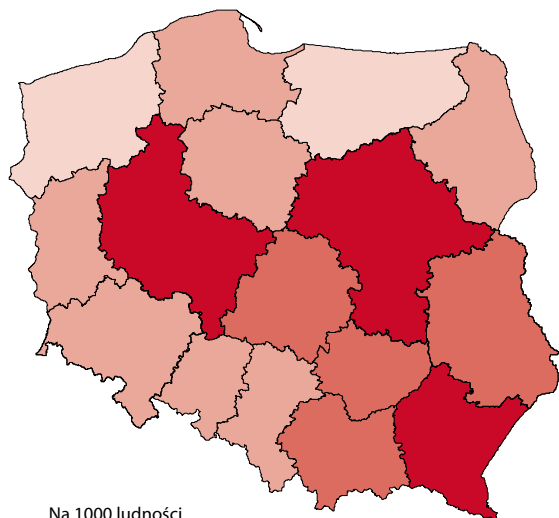


Odsetek osób w wieku 19–24 lata w % ludności ogółem w 2016 r.
Share of persons aged 19–24 in % of total population in 2016

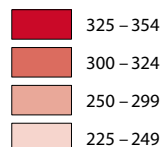


Pracujący w 2016 r.

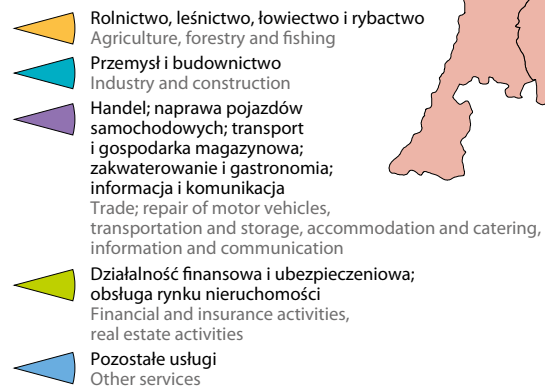
Employed persons in 2016



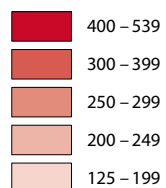
Na 1000 ludności
Per 1000 population



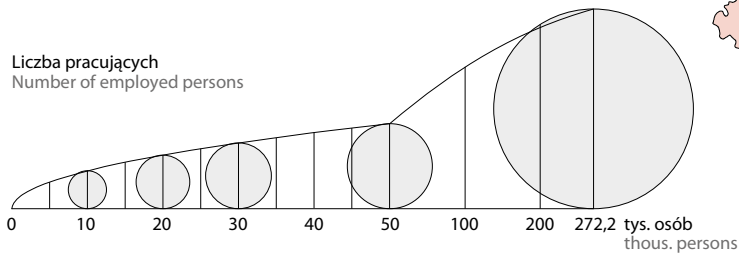
Udział pracujących według sektorów ekonomicznych w %
Share of employed persons by economic sectors in %



Na 1000 ludności
Per 1000 population



Liczba pracujących
Number of employed persons

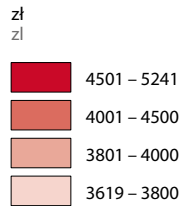
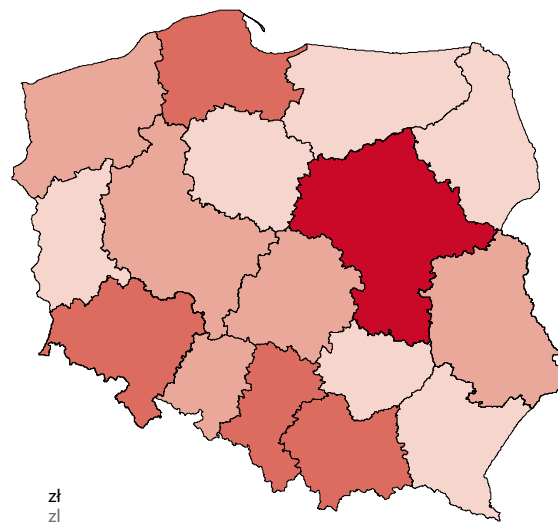


Udział personelu w działalności B+R w pracujących ogółem w województwie

Share of personnel in research and development in total employed persons in voivodship

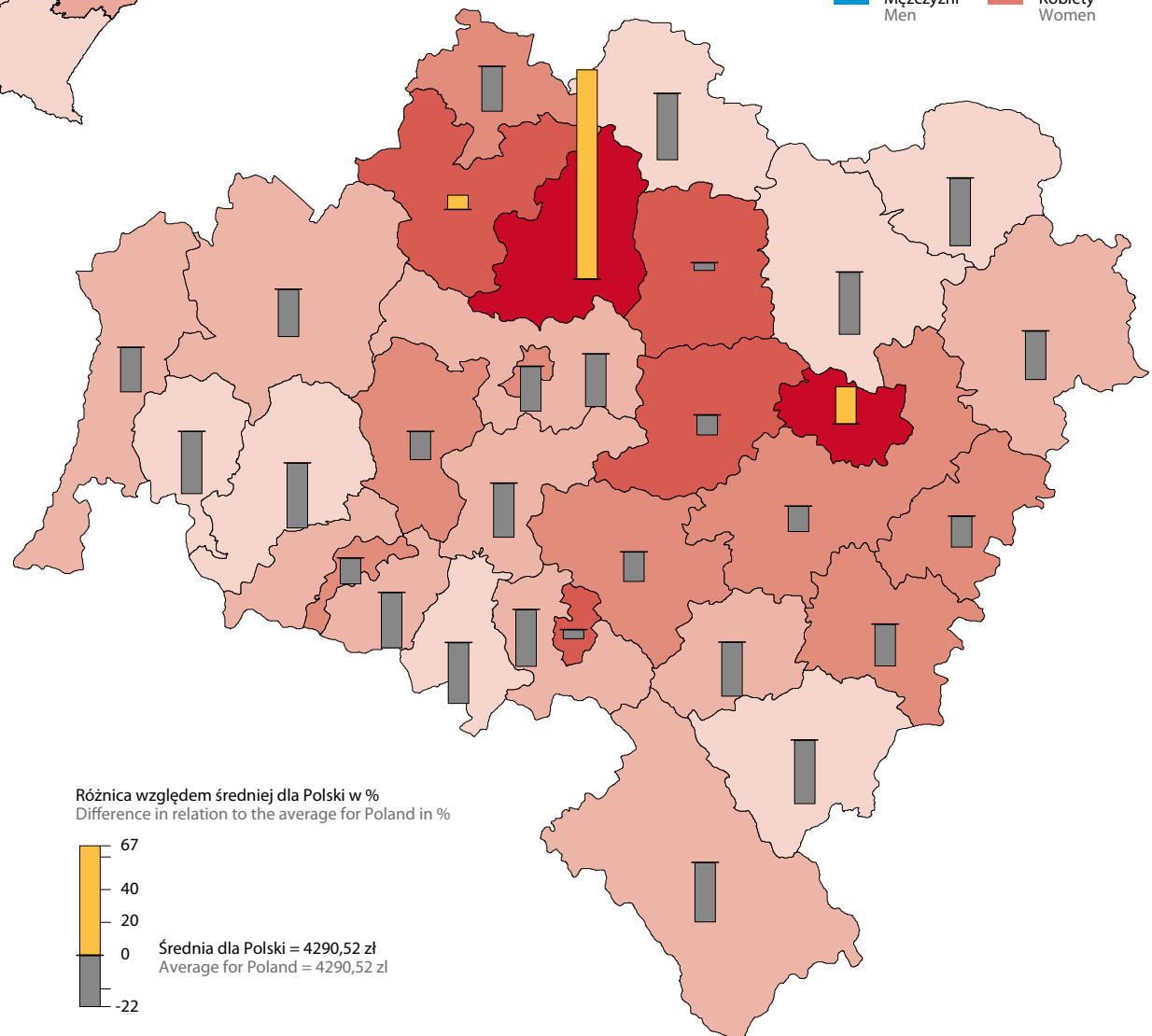
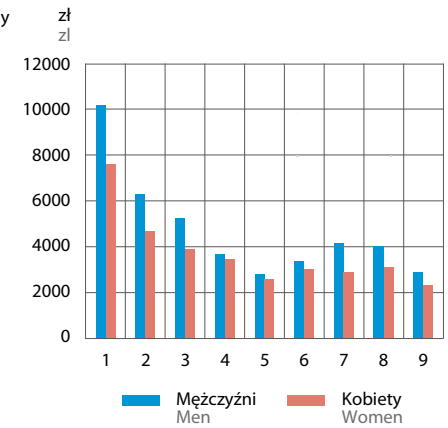


Przeciętne miesięczne wynagrodzenia brutto w 2016 r.
Average monthly gross wages and salaries in 2016



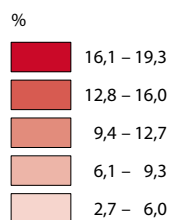
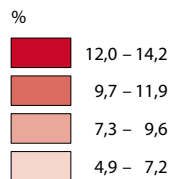
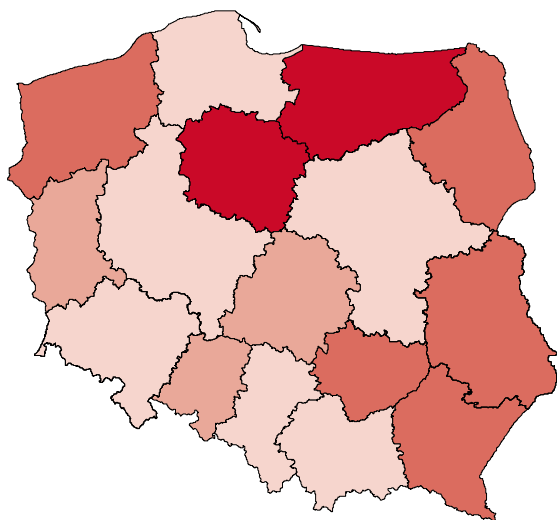
Przeciętne wynagrodzenia brutto za październik według grup zawodów w województwie w 2016 r.
Average gross wages and salaries for October by performed occupational groups in voivodship in 2016

- 1 Przedstawiciele władz publicznych, wyżsi urzędnicy i kierownicy
Managers
- 2 Specjaliści
Professionals
- 3 Technicy i inny średni personel
Technicians and associate professionals
- 4 Pracownicy biurowi
Clerical support workers
- 5 Pracownicy usług i sprzedawcy
Service and sales workers
- 6 Rolnicy, ogrodnicy, leśnicy i rybacy
Skilled agricultural, forestry and fishery workers
- 7 Robotnicy przemysłowi i rzemieślnicy
Craft and related trades workers
- 8 Operatorzy i monterzy maszyn i urządzeń
Plant and machine operators and assemblers
- 9 Pracownicy przy pracach prostych
Elementary occupations

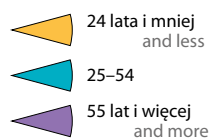


Stopa bezrobocia rejestrowanego w 2016 r.

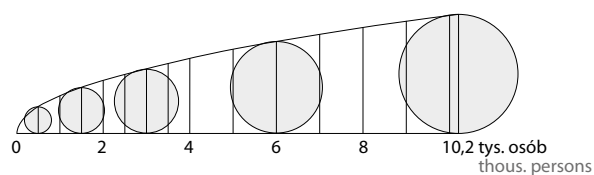
Registered unemployment rate in 2016



Udział bezrobotnych zarejestrowanych według wieku w %
Share of registered unemployed persons by age in %

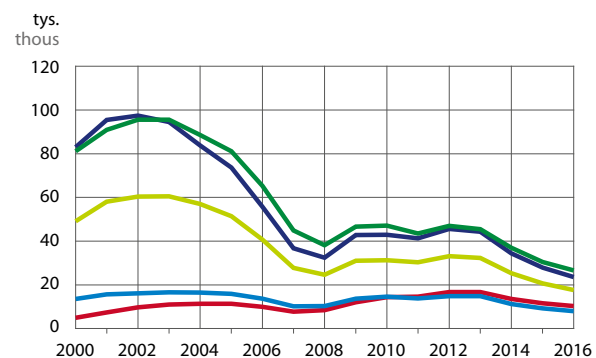
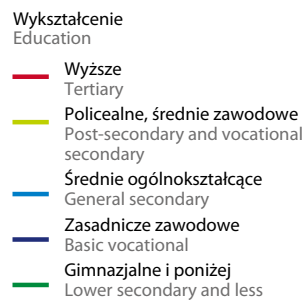


Liczba bezrobotnych zarejestrowanych
Number of registered unemployed persons

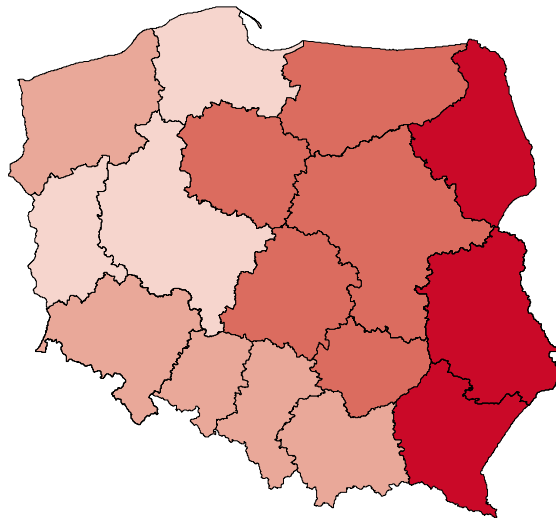


Bezrobotni zarejestrowani według wykształcenia w województwie

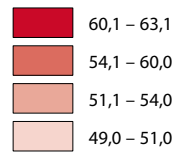
Registered unemployed persons by educational level in voivodship



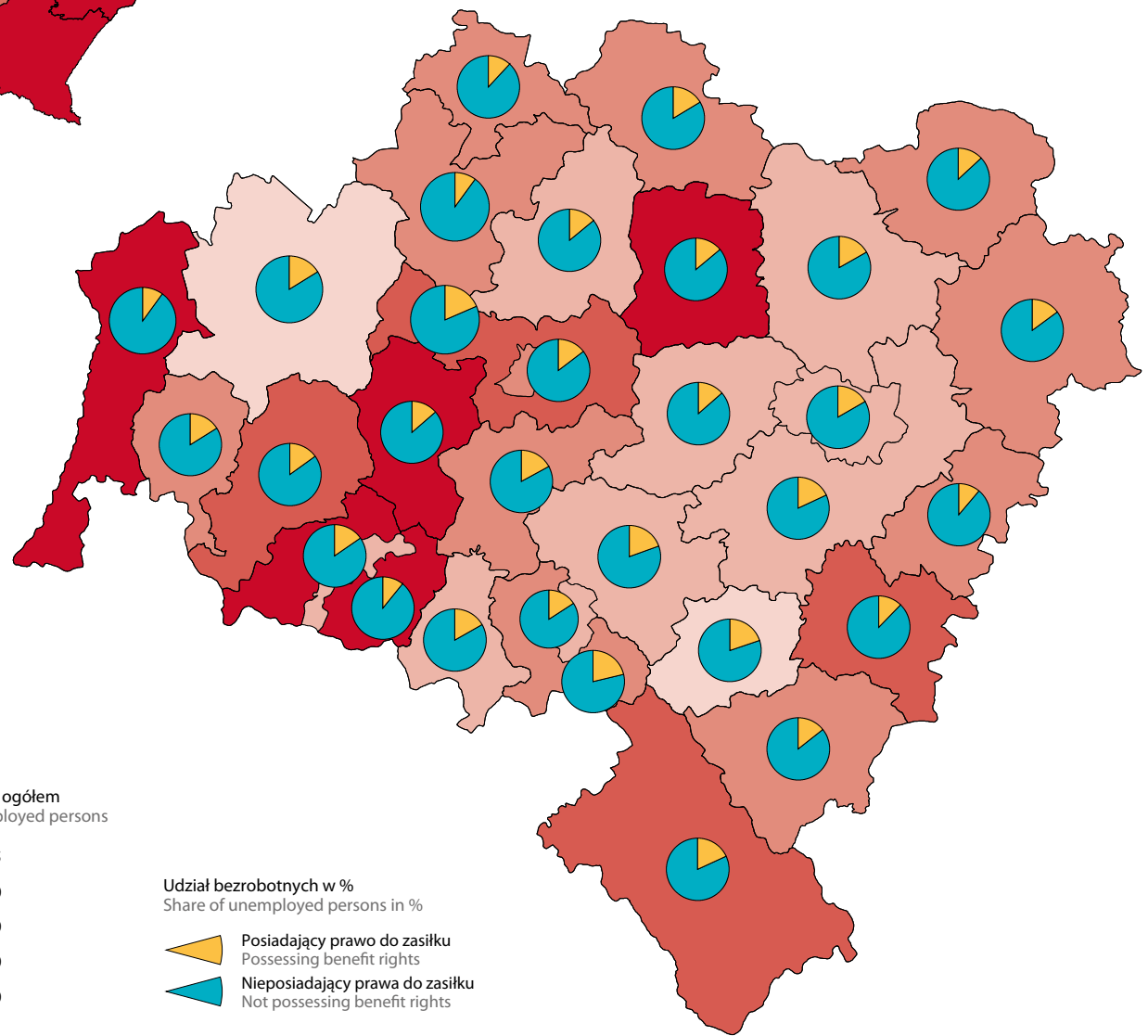
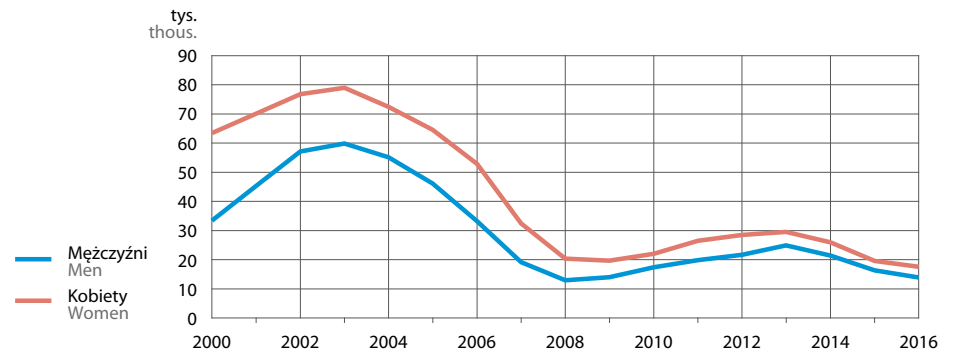
Długotrwanie bezrobotni w 2016 r.
Long-term unemployed in 2016



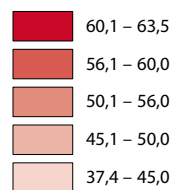
W % bezrobotnych ogółem
In % of total unemployed persons



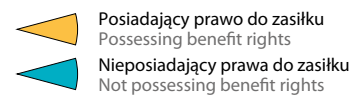
Bezrobotni zarejestrowani pozostający bez pracy dłużej niż 1 rok w województwie
Registered unemployed by duration of unemployment more than 1 year in voivodship



W % bezrobotnych ogółem
In % of total unemployed persons

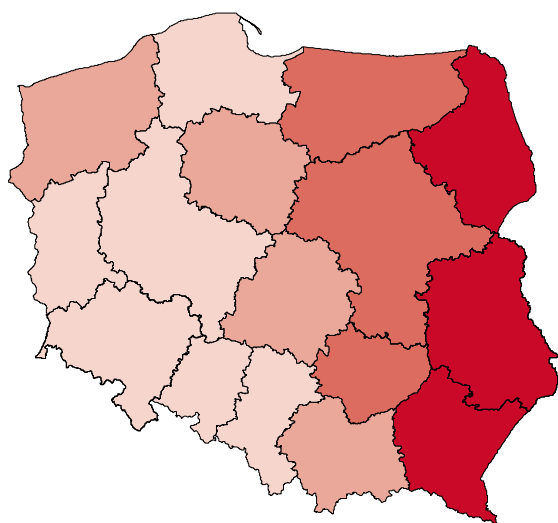


Udział bezrobotnych w %
Share of unemployed persons in %

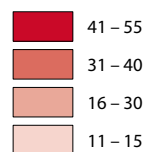


Oferty pracy w 2016 r.

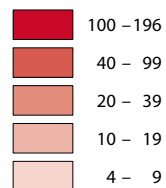
Job offers in 2016



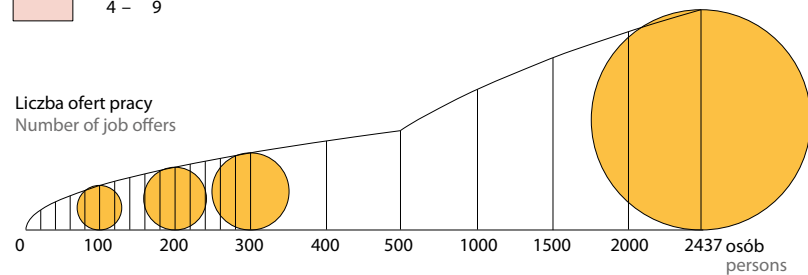
Liczba bezrobotnych na 1 ofertę
Number of unemployed persons
per 1 job offer



Liczba bezrobotnych na 1 ofertę
Number of unemployed persons
per 1 job offer

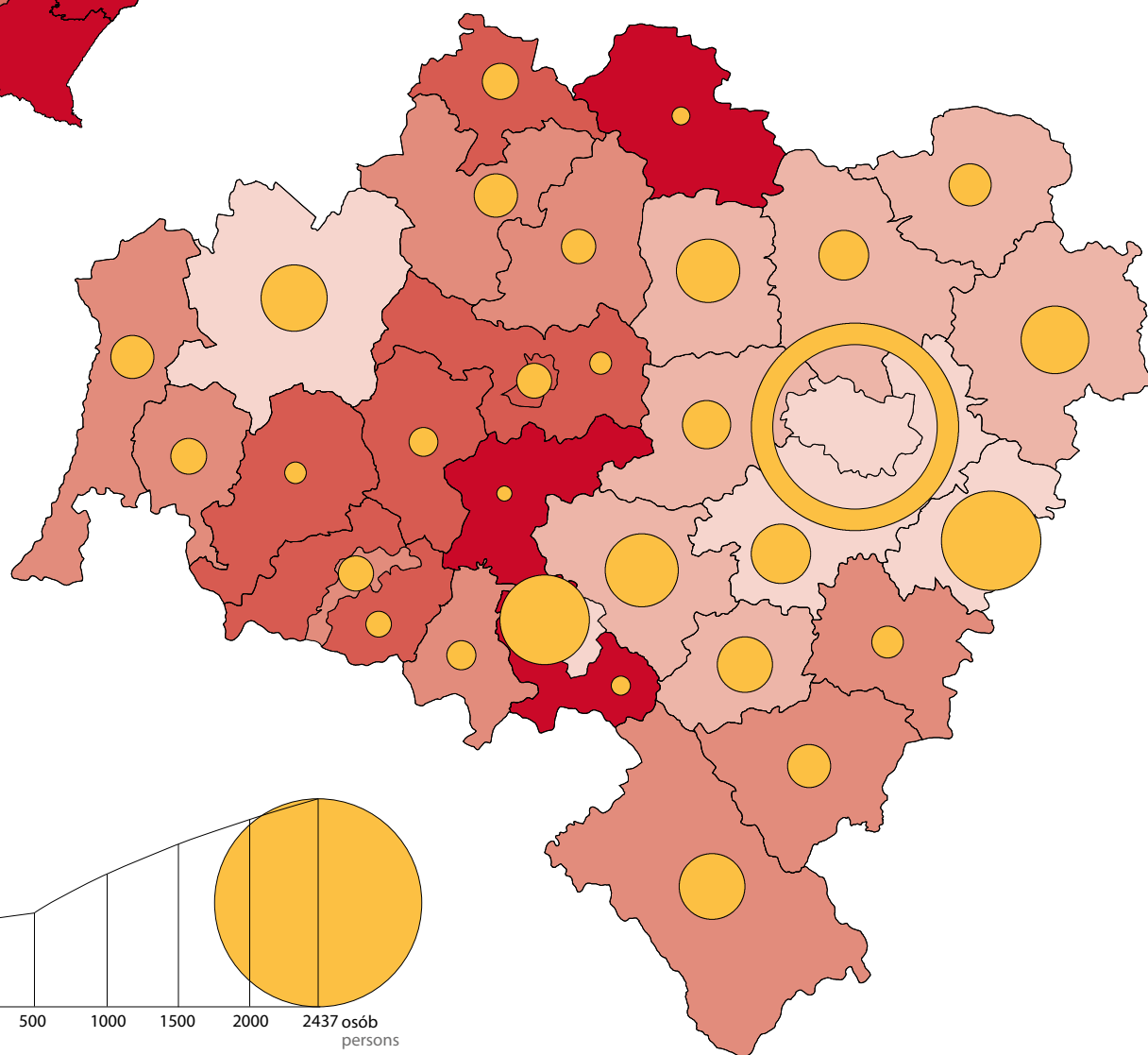
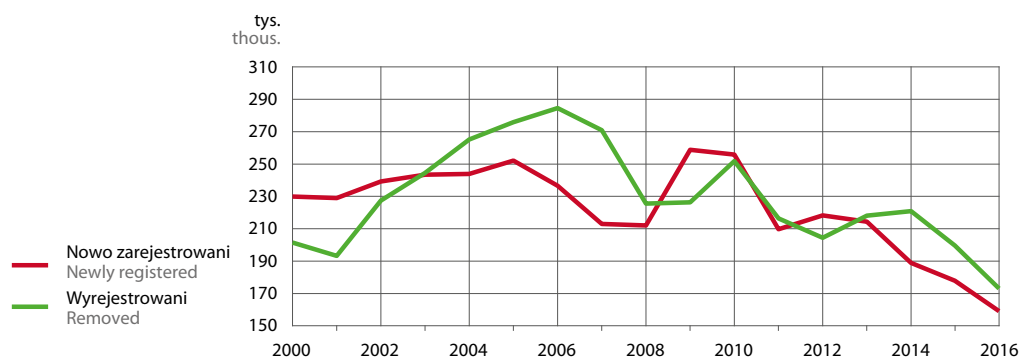


Liczba ofert pracy
Number of job offers



Bezrobotni nowo zarejestrowani i wyrejestrowani w województwie

Newly registered unemployed and persons removed from unemployment rolls in voivodship

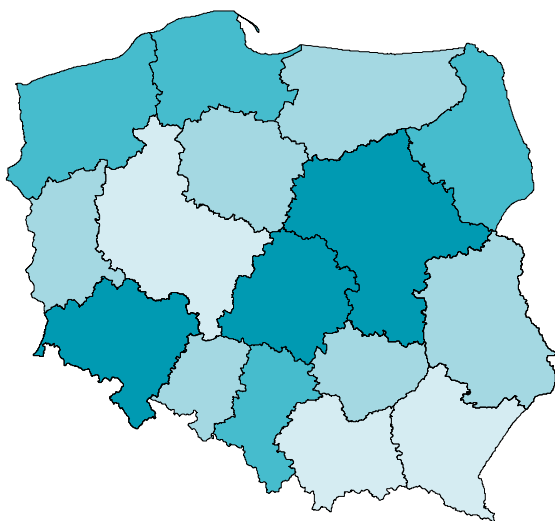




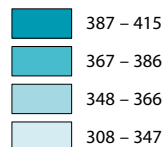
Jakość życia
Quality of life

Zasoby mieszkaniowe w 2016 r.

Dwelling stocks in 2016

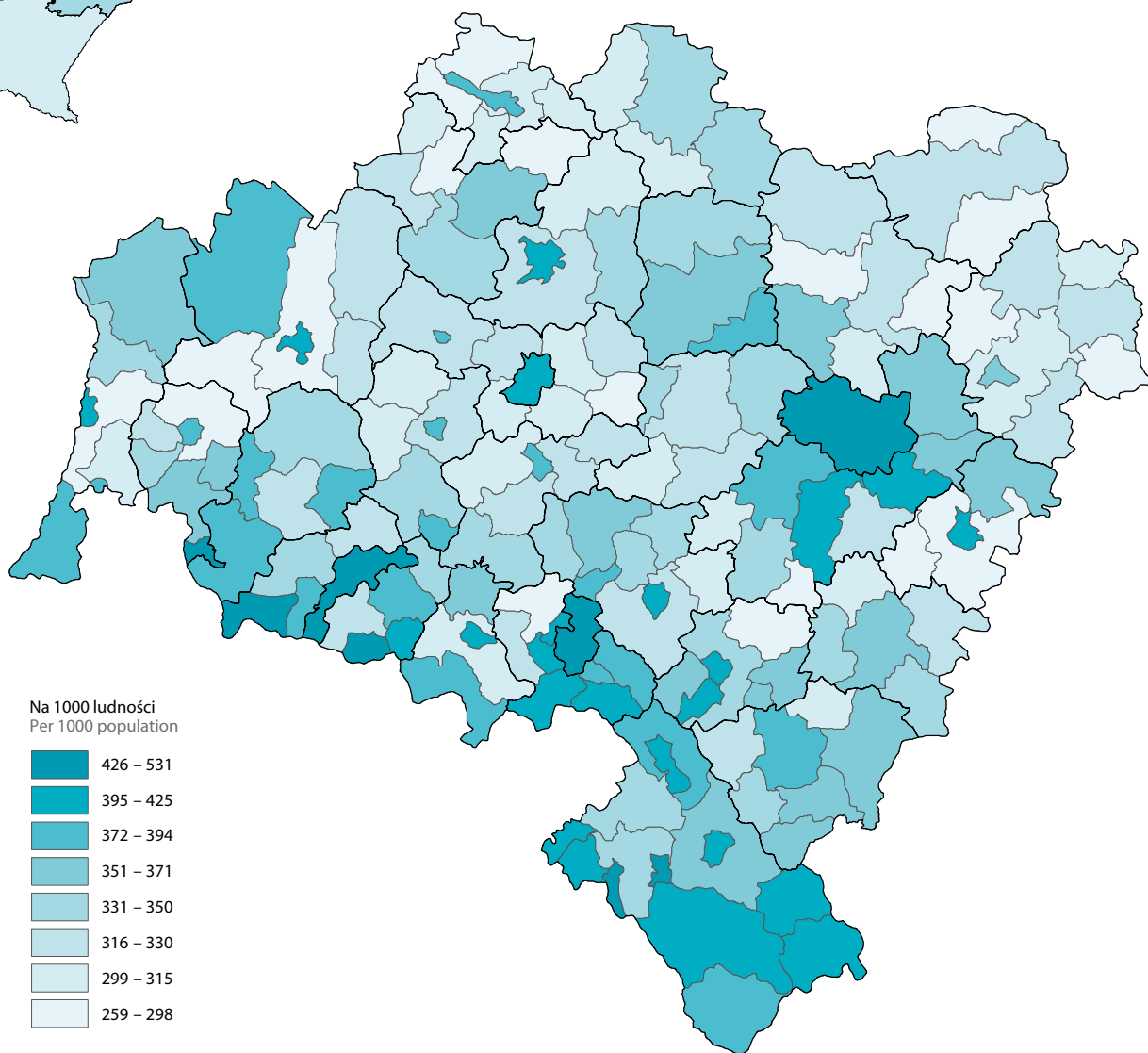
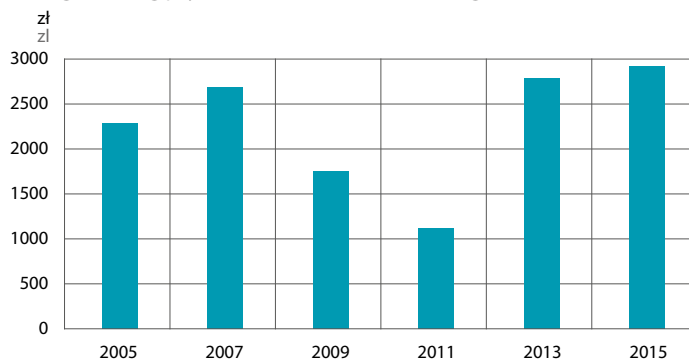


Na 1000 ludności
Per 1000 population




Przeciętne zaległości powyżej 3 miesięcy w opłatach za mieszkanie w zasobach gminnych w województwie

Average housing payment arrears over 3 months in gminas' resources in voivodship

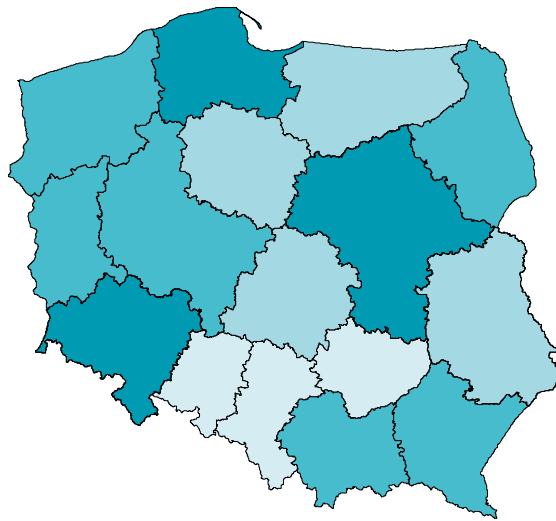


Na 1000 ludności
Per 1000 population

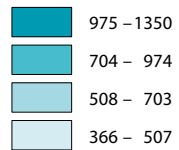


Mieszkania oddane do użytkowania w 2016 r.

Dwellings completed in 2016

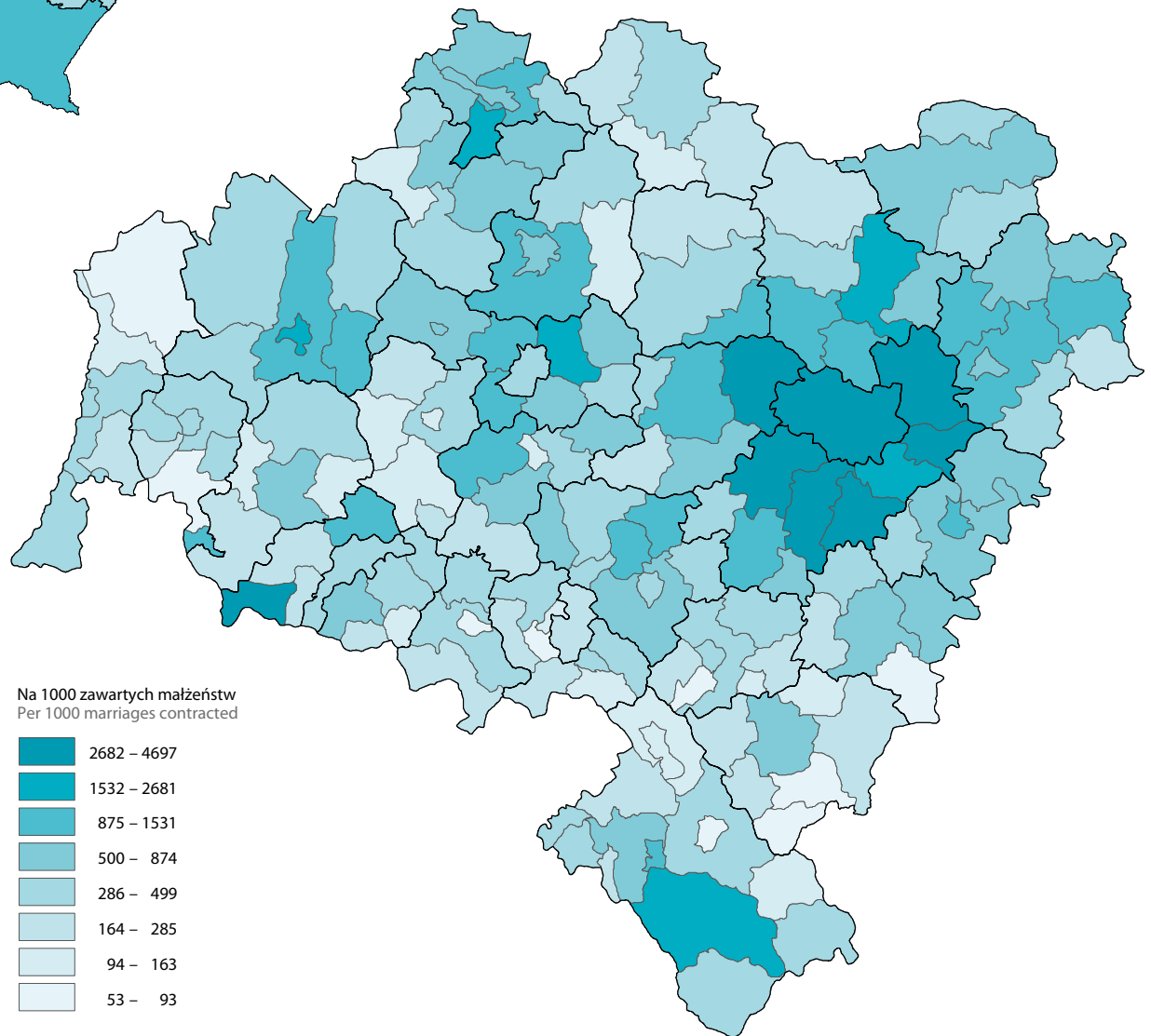
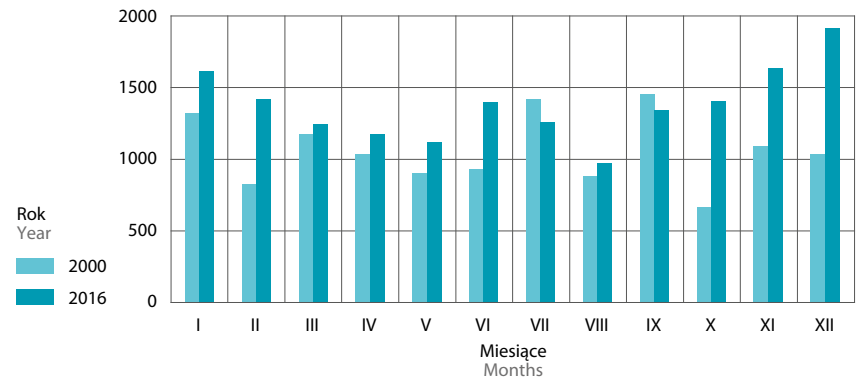


Na 1000 zawartych małżeństw
Per 1000 marriages contracted




Mieszkania oddane do użytkowania w województwie

Dwellings completed in voivodship

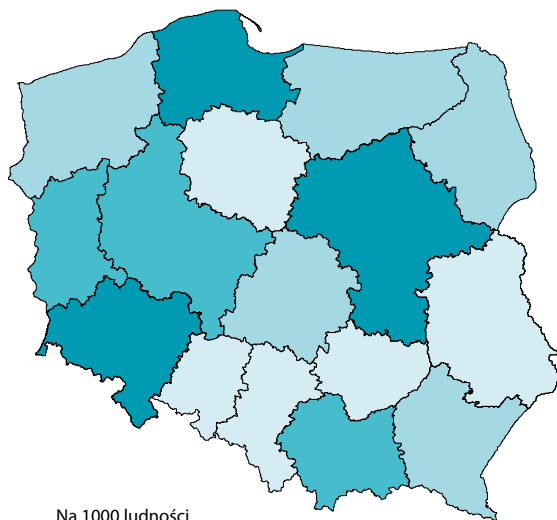


Na 1000 zawartych małżeństw
Per 1000 marriages contracted



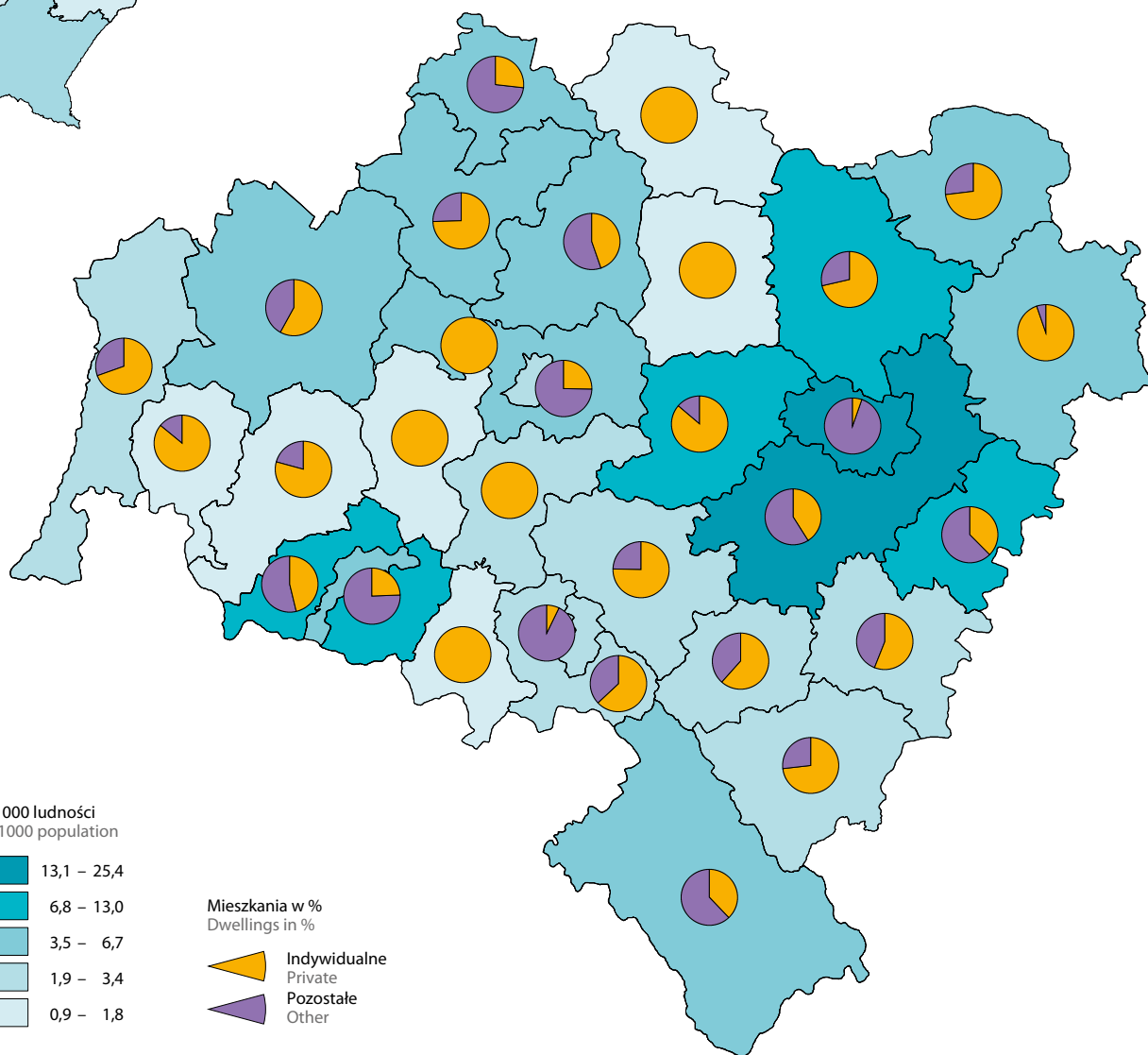
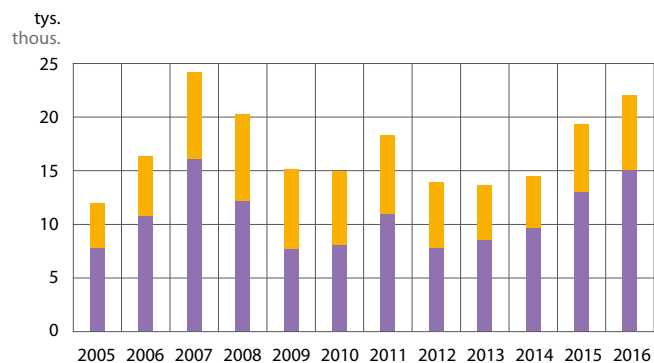
Mieszkania, na których budowę wydano pozwolenie w 2016 r.

Dwellings for which permits have been granted in 2016



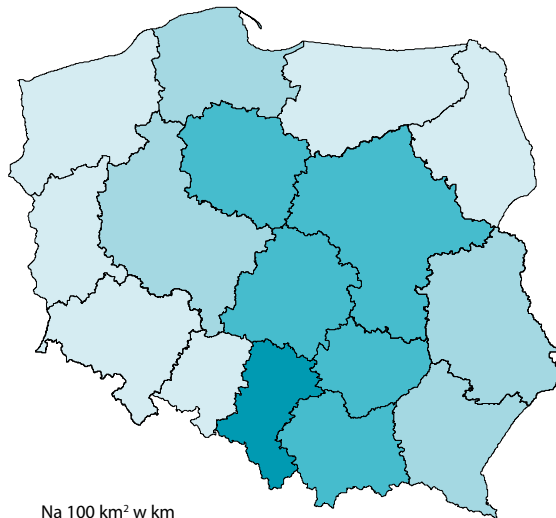
Mieszkania, na których budowę wydano pozwolenie w województwie

Dwellings for which permits have been granted in voivodship

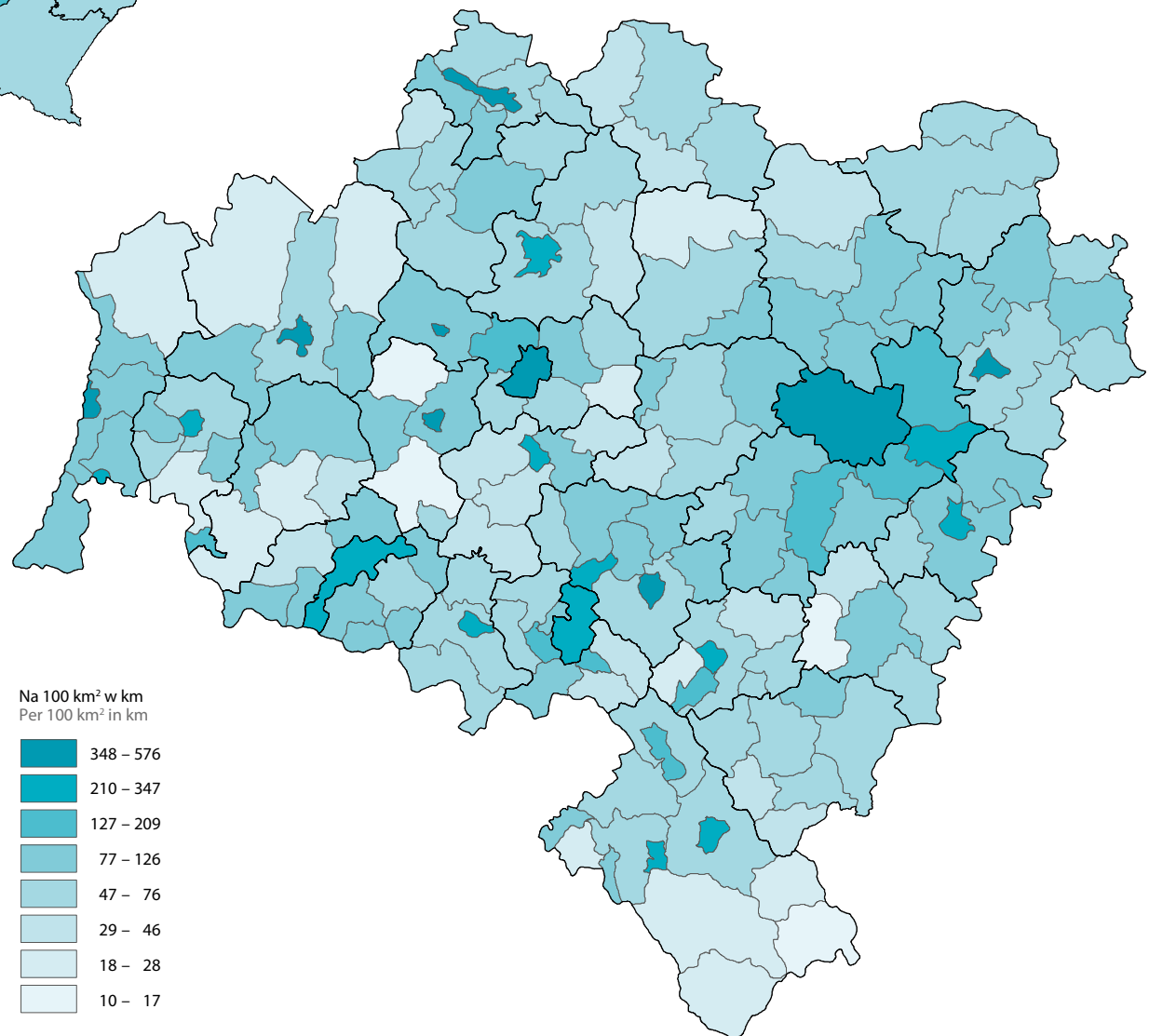
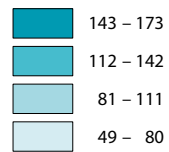


Sieć wodociągowa rozdzielcza w 2016 r.


Distribution water supply network in 2016



Na 100 km² w km
Per 100 km² in km

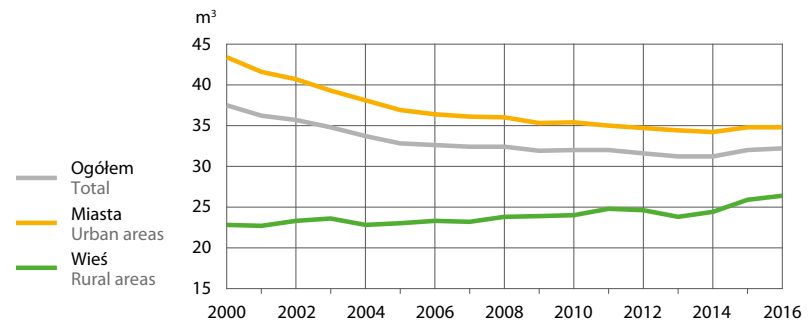


Na 100 km² w km
Per 100 km² in km



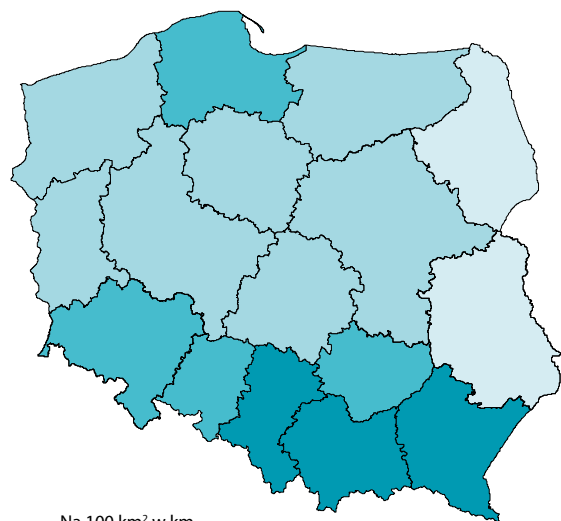
Zużycie wody z wodociągów w gospodarstwach domowych na 1 mieszkańca w województwie

Consumption of water from water supply system in households per capita in voivodship

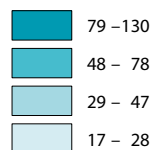


Sieć rozdzielcza kanalizacyjna w 2016 r.

Distribution sewage network in 2016

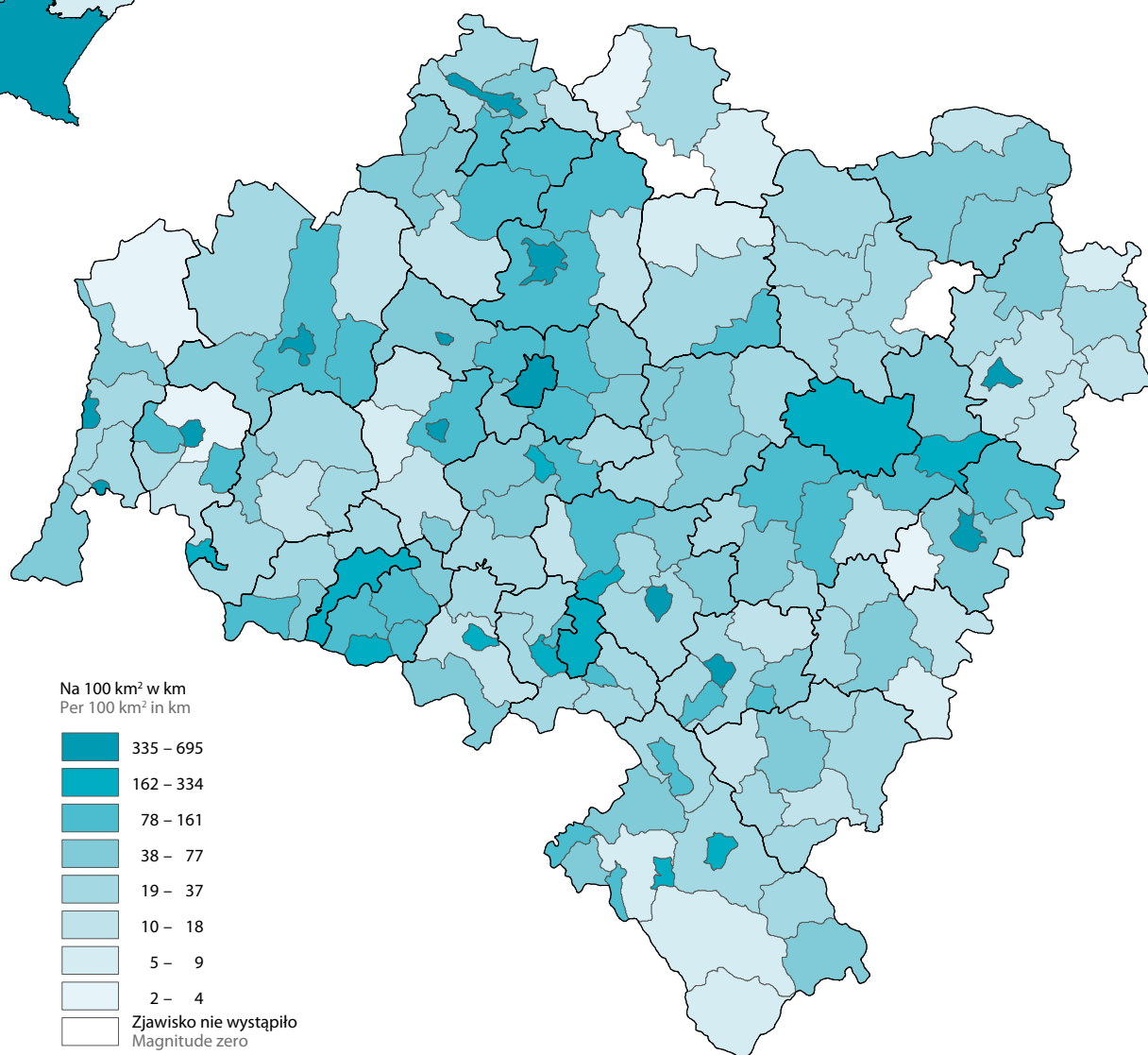
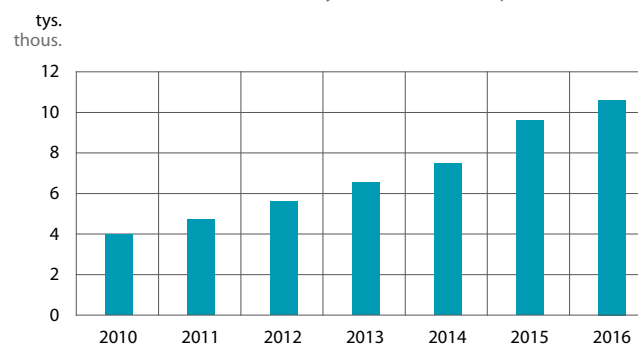


Na 100 km² w km
Per 100 km² in km

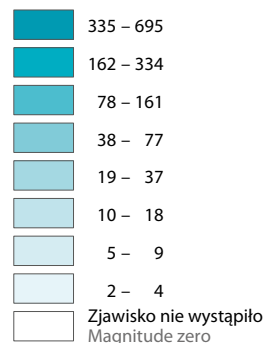


Przydomowe oczyszczalnie ścieków w województwie

Household wastewater treatment systems in voivodship

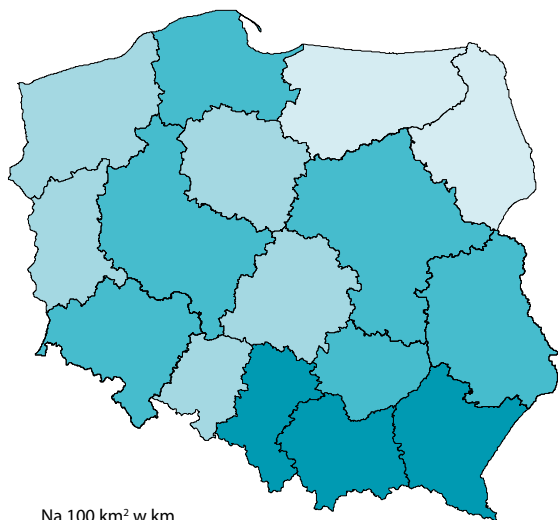


Na 100 km² w km
Per 100 km² in km

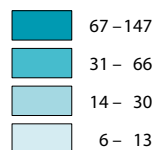


Sieć rozdzielcza gazowa w 2016 r.

Distribution gas supply network in 2016

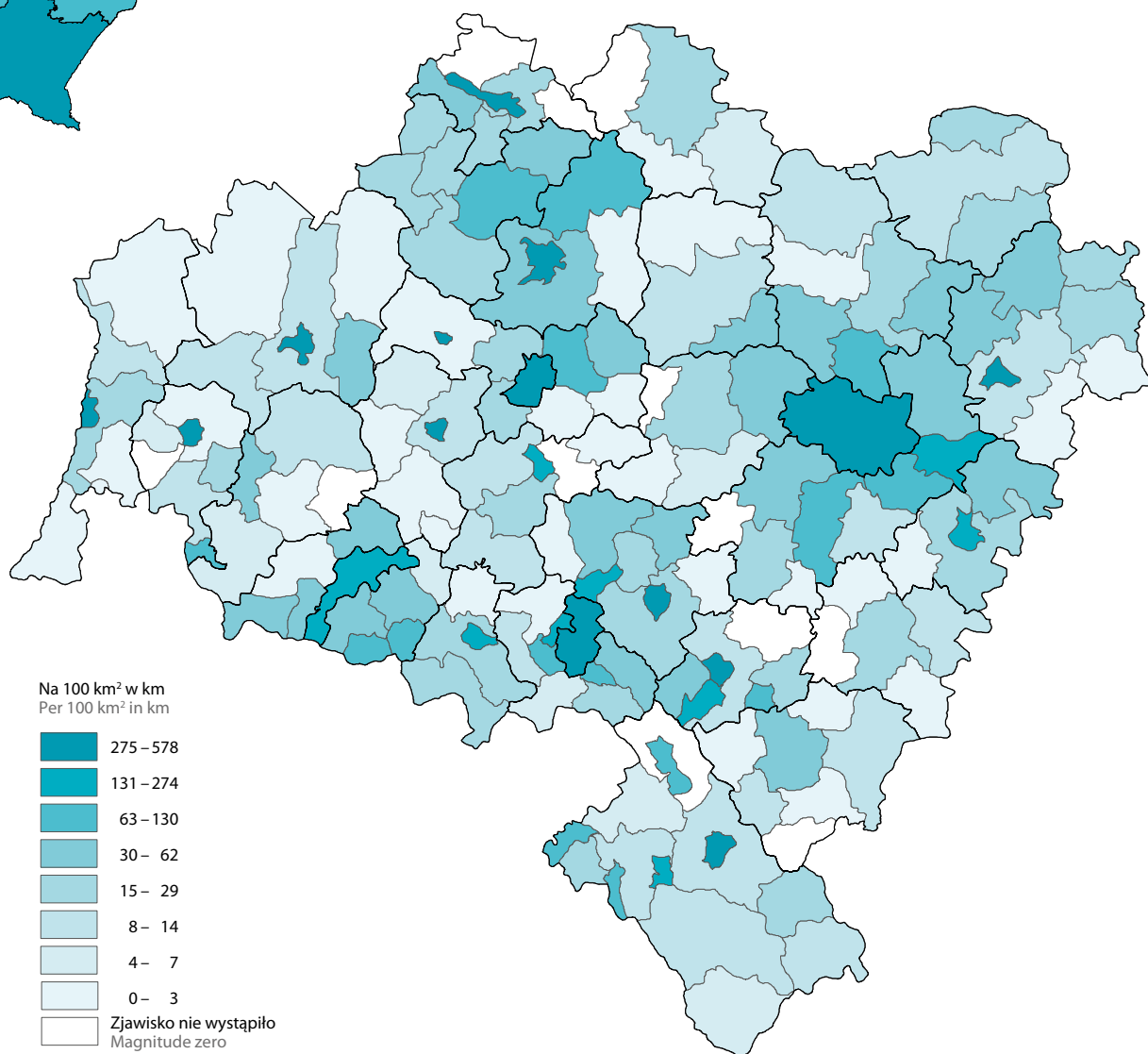
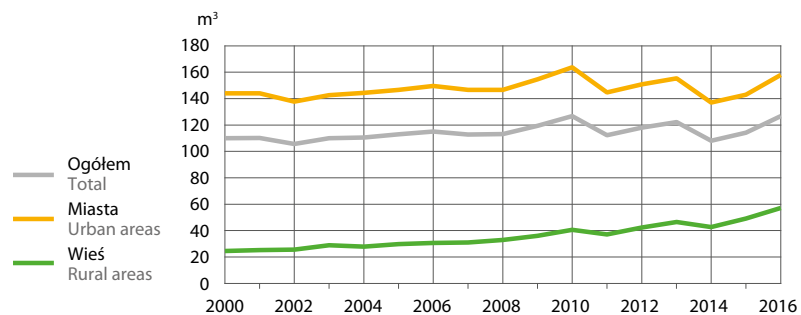


Na 100 km² w km
Per 100 km² in km

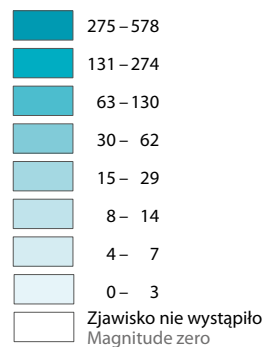


Zużycie gazu z sieci w gospodarstwach domowych na 1 mieszkańca w województwie

Consumption of gas from gas supply system in households per capita in voivodship

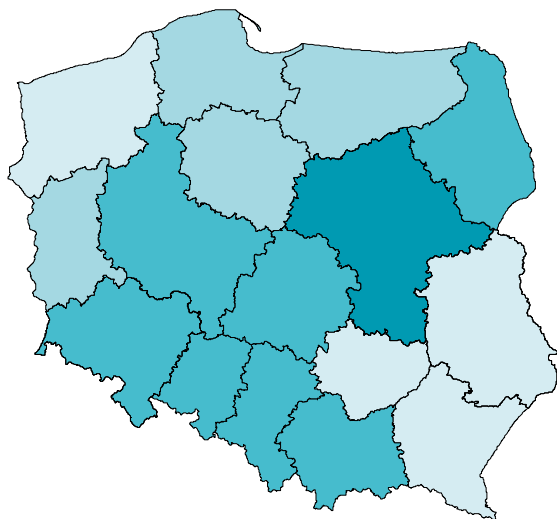


Na 100 km² w km
Per 100 km² in km

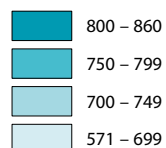


Zużycie energii elektrycznej na niskim napięciu w gospodarstwach domowych w 2016 r.

Consumption of low-voltage electricity in households in 2016

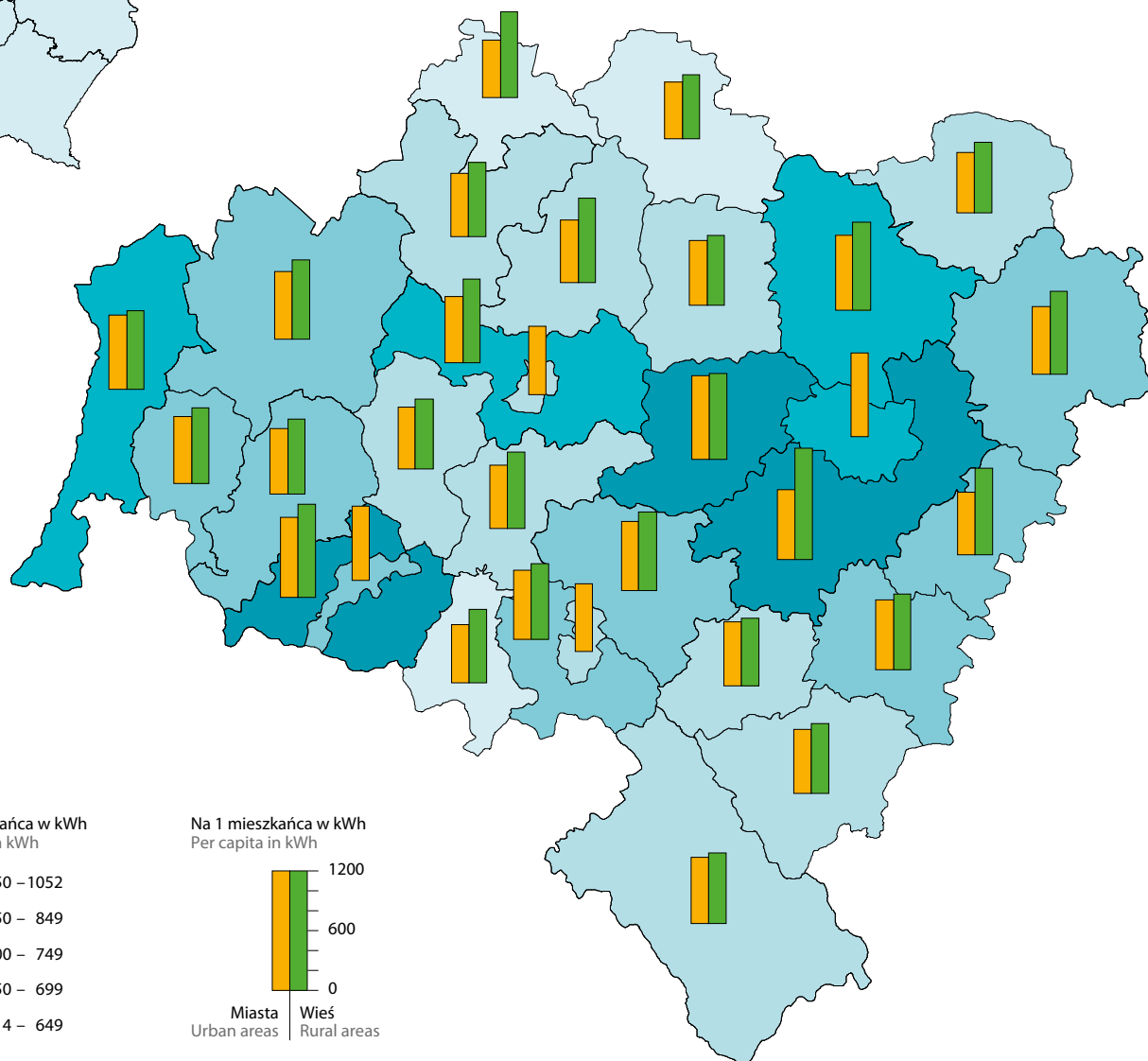
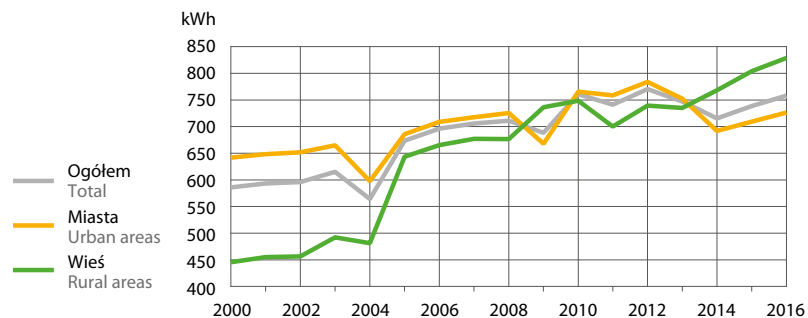


Na 1 mieszkańca w kWh
Per capita in kWh

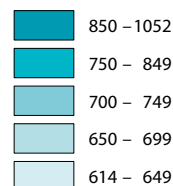


Zużycie energii elektrycznej na niskim napięciu w gospodarstwach domowych na 1 mieszkańca w województwie

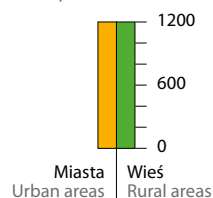
Consumption of low-voltage electricity in households per capita in voivodship



Na 1 mieszkańca w kWh
Per capita in kWh

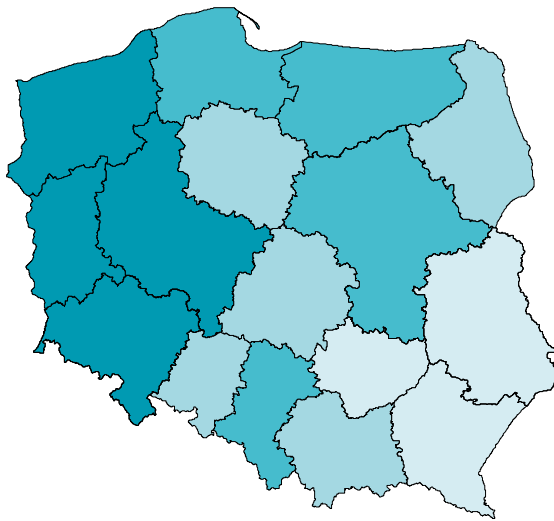


Na 1 mieszkańca w kWh
Per capita in kWh




Zmieszane odpady komunalne zebrane w 2016 r.

Mixed municipal waste collected in 2016

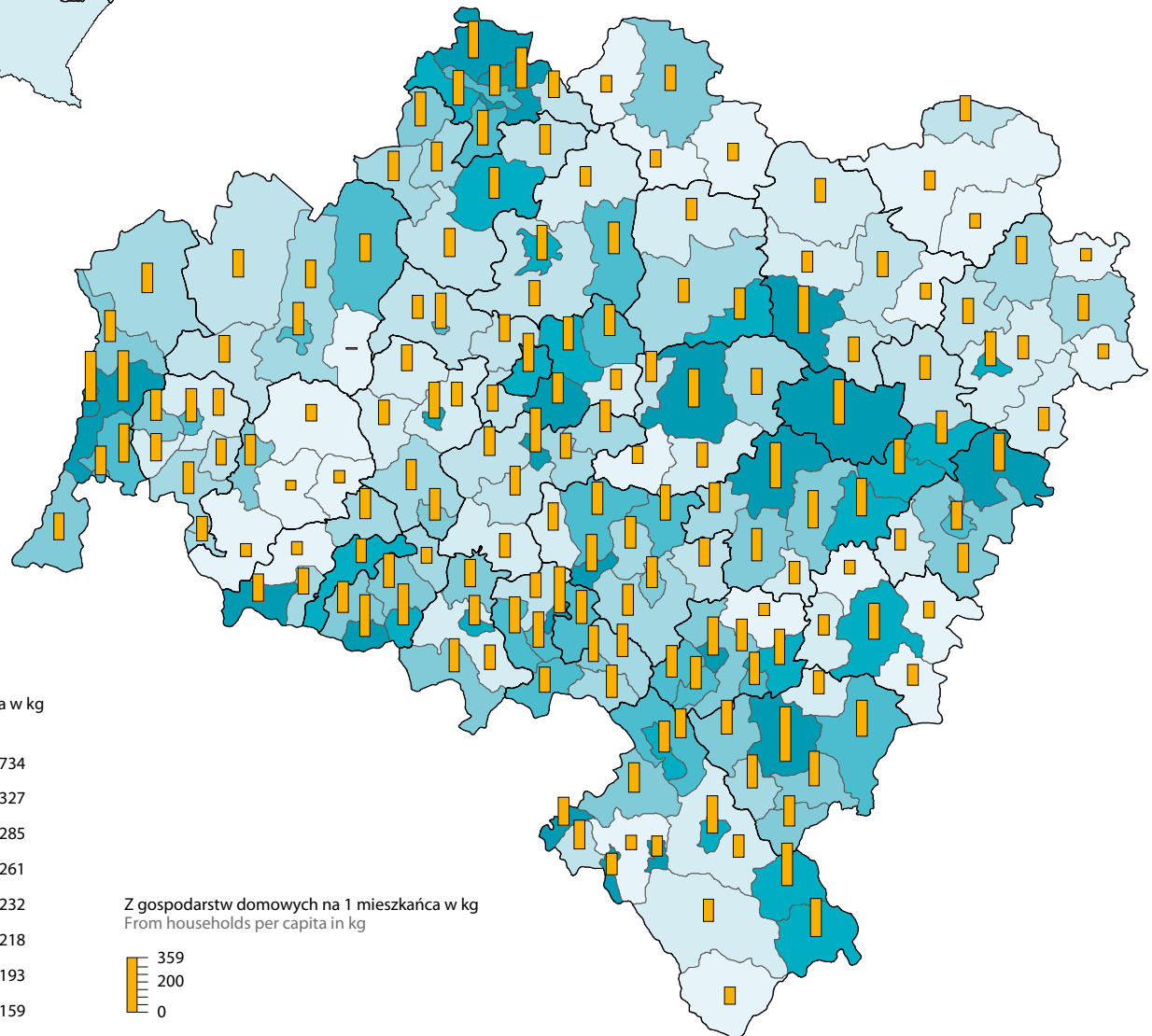
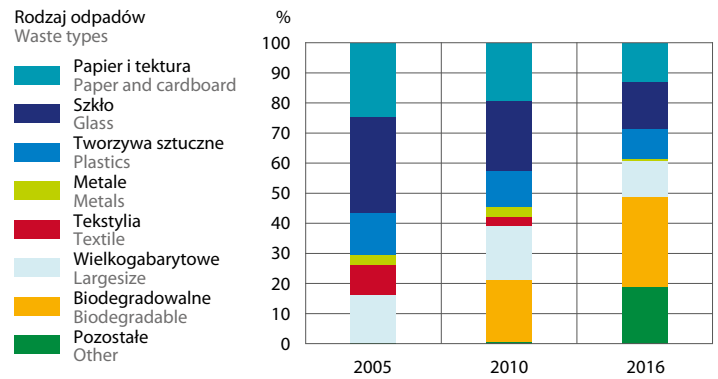


Na 1 mieszkańca w kg
Per capita in kg



Odpady komunalne zebrane selektywnie w województwie

Municipal waste collected separately in voivodship

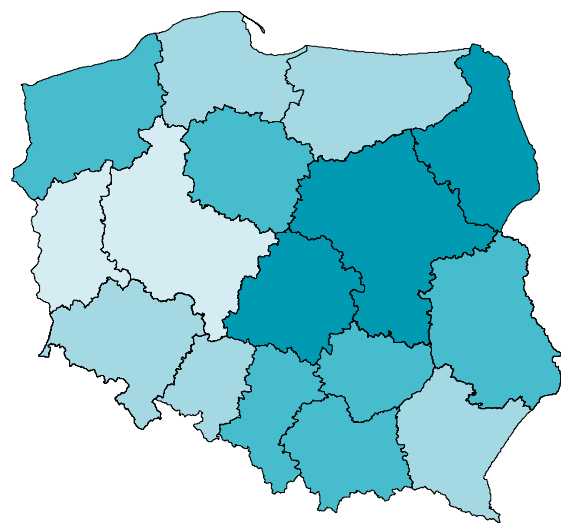


Lekarze i pielęgniarki w 2016 r.

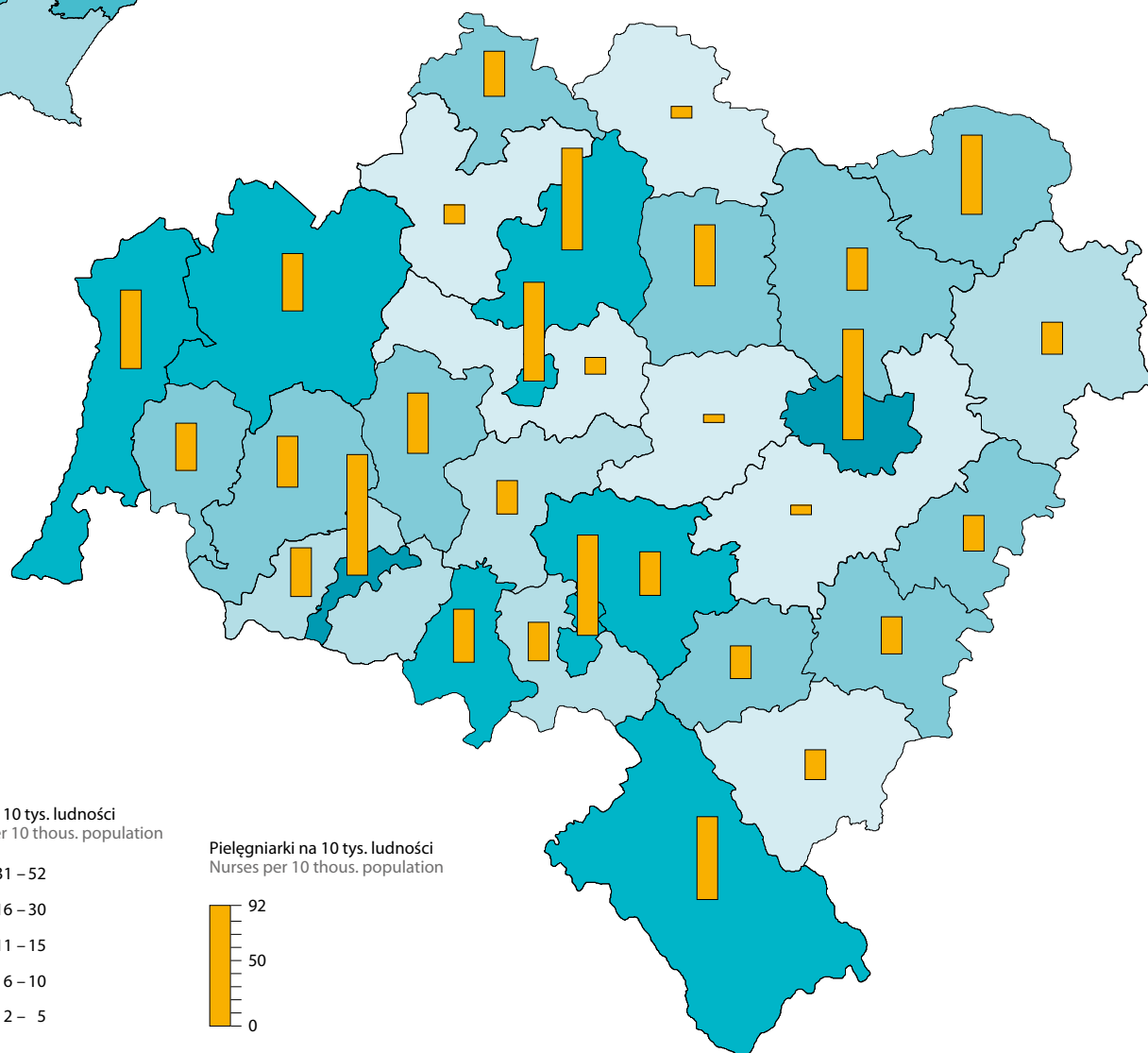
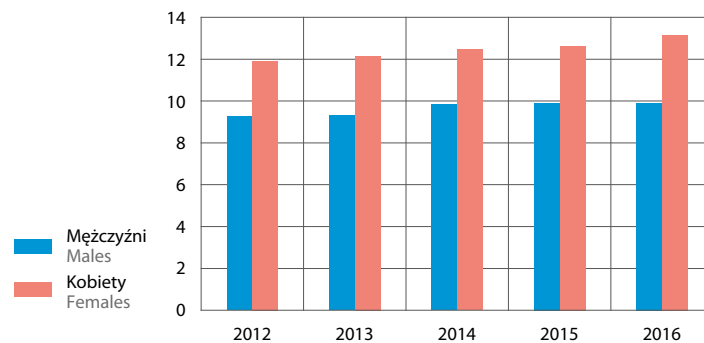
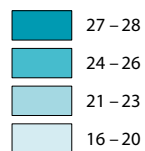
Doctors and nurses in 2016

Lekarze według płci na 10 tys. ludności w województwie

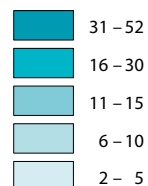
Doctors by sex per 10 thous. population in voivodship



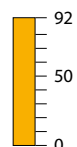
Lekarze na 10 tys. ludności
Doctors per 10 thous. population



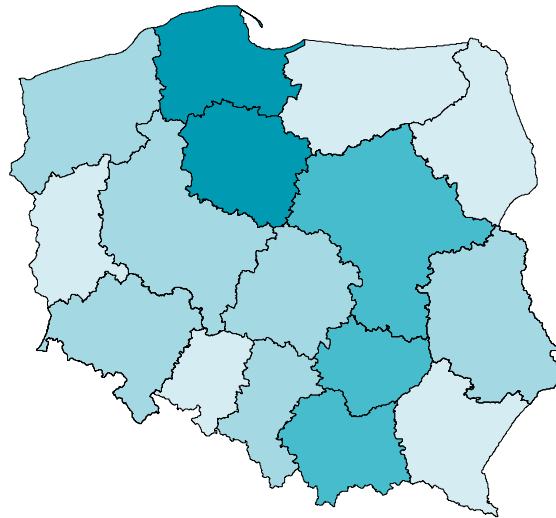
Lekarze na 10 tys. ludności
Doctors per 10 thous. population



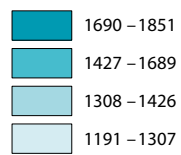
Pielęgniarki na 10 tys. ludności
Nurses per 10 thous. population



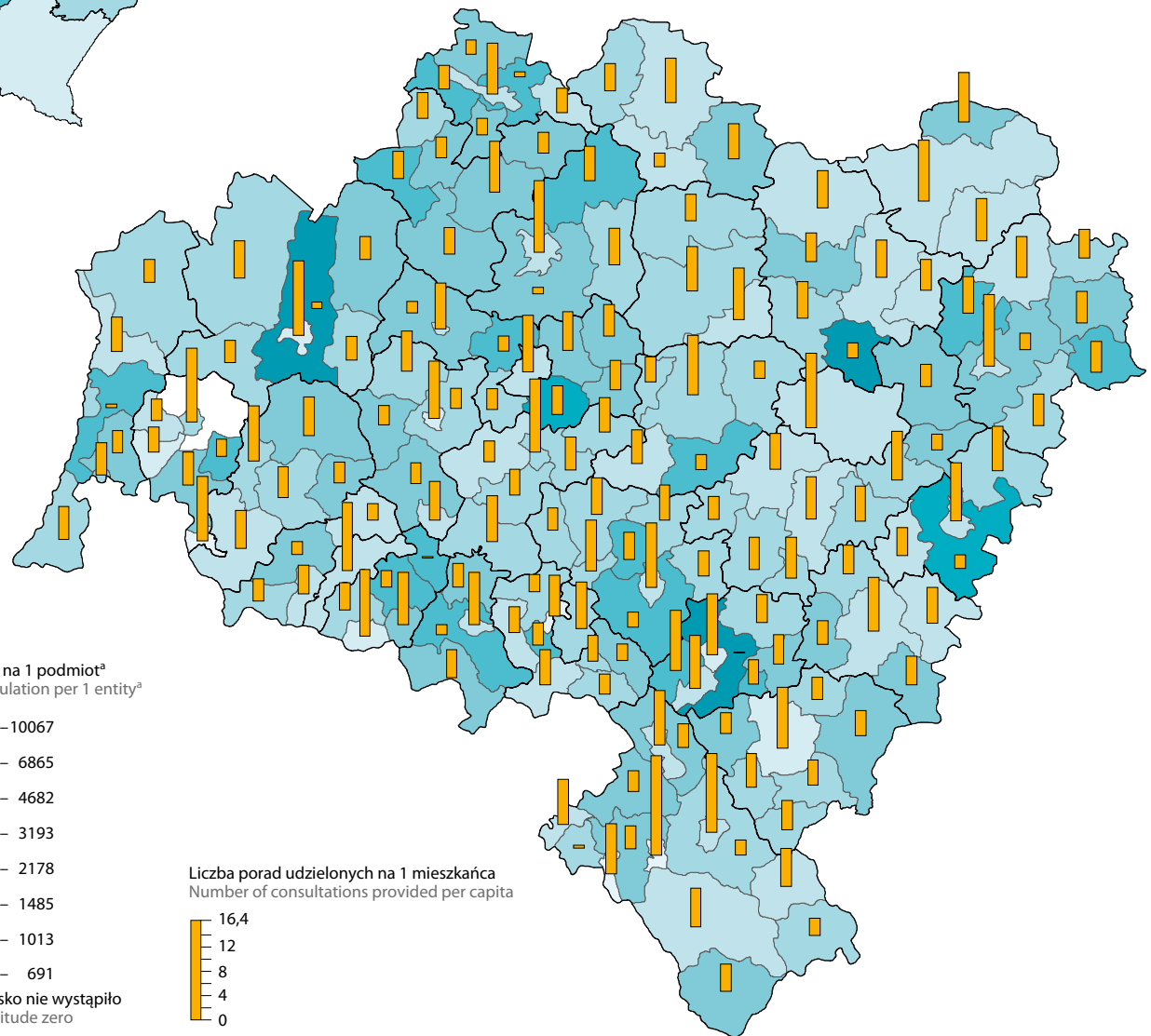
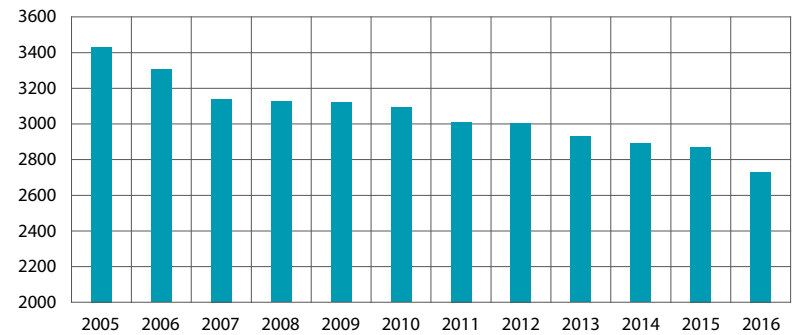
Ambulatoryjna opieka zdrowotna w 2016 r.
Out-patient health care in 2016




Liczba ludności na 1 podmiot^a
Number of population per 1 entity^a




Liczba ludności na 1 aptekę ogólnodostępną w województwie
Number of population per 1 generally available pharmacy in voivodship



Liczba ludności na 1 podmiot^a
Number of population per 1 entity^a



Liczba porad udzielonych na 1 mieszkańca
Number of consultations provided per capita



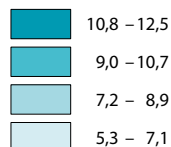
^a Przychodnie i praktyki lekarskie.
^a Out-patient departments and medical practices.

Żłobki^a i kluby dziecięce w 2016 r.


Nurseries^a and children's clubs in 2016



Odsetek dzieci w wieku do lat 3 objętych opieką żłobkową w %
Share of children up to the age of 3 covered by nursery care in %



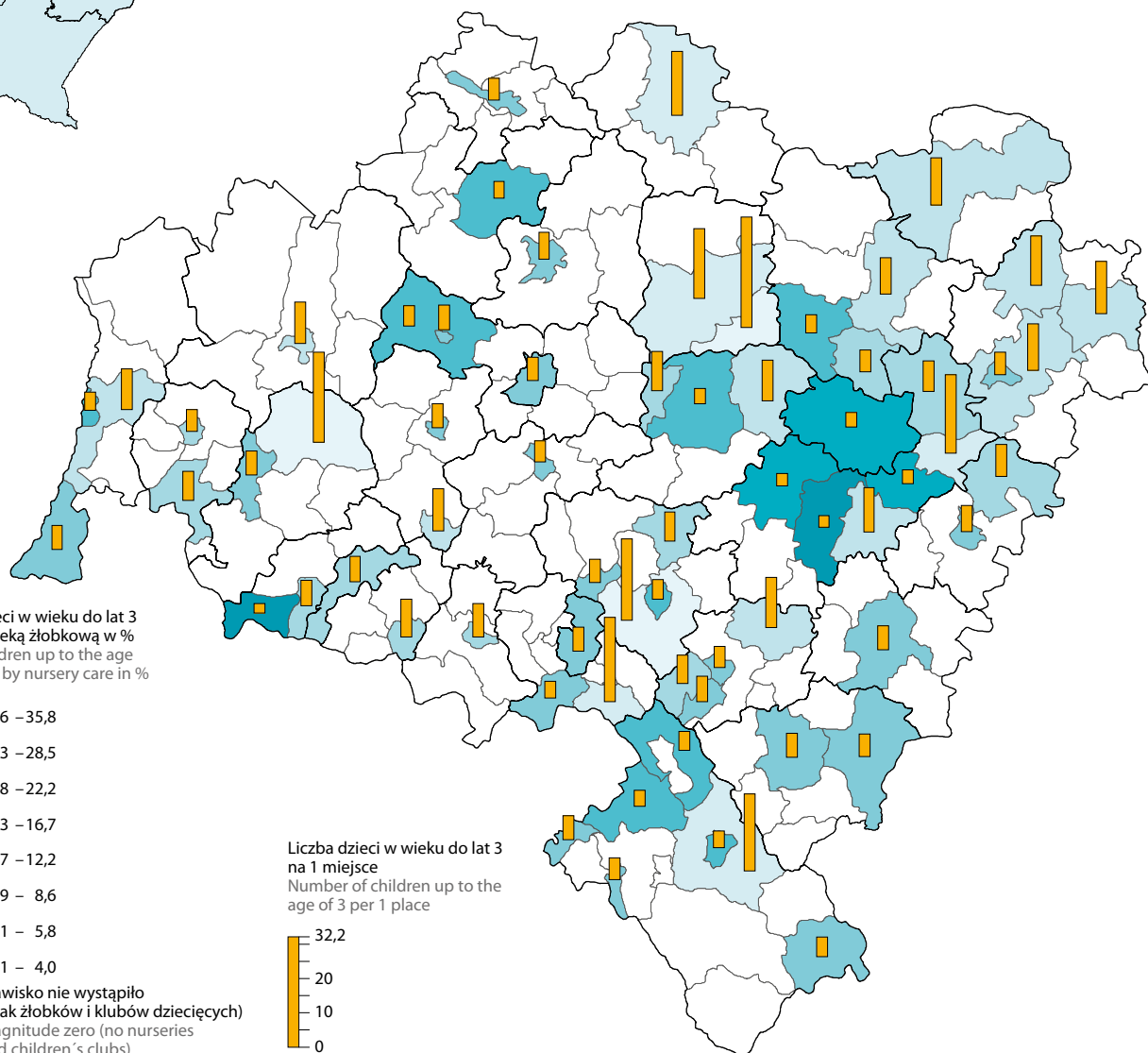
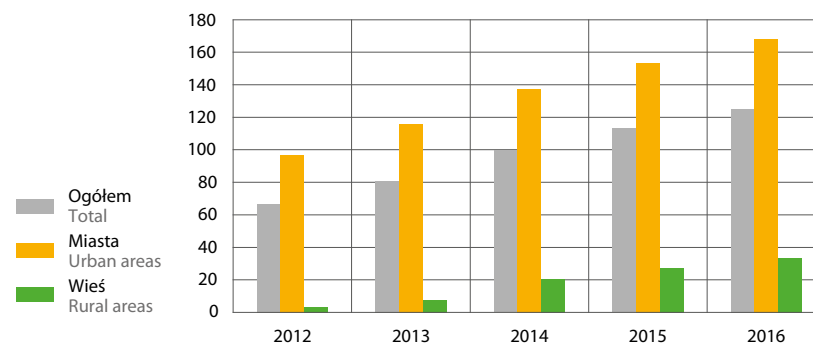
Odsetek dzieci w wieku do lat 3 objętych opieką żłobkową w %
Share of children up to the age of 3 covered by nursery care in %




^a Łącznie z oddziałami żłobkowymi.
a Including nursery wards.

Dzieci przebywające w żłobkach^a i klubach dziecięcych na 1000 dzieci w wieku do lat 3 w województwie

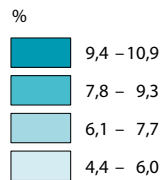
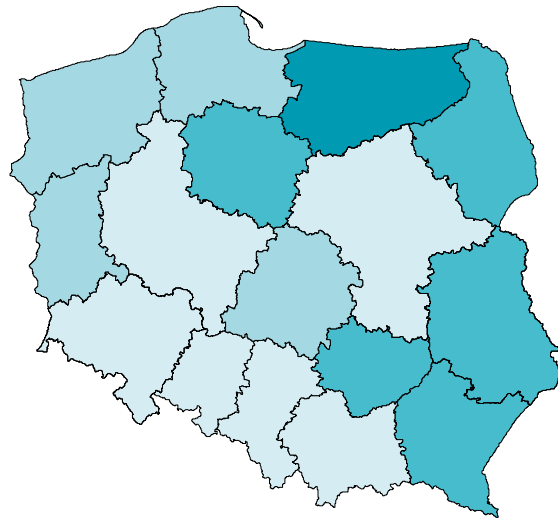
Children staying in nurseries^a and children's clubs per 1000 children up to the age of 3 in voivodship



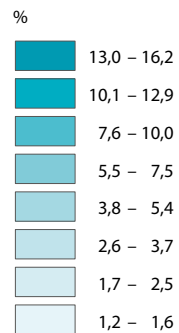
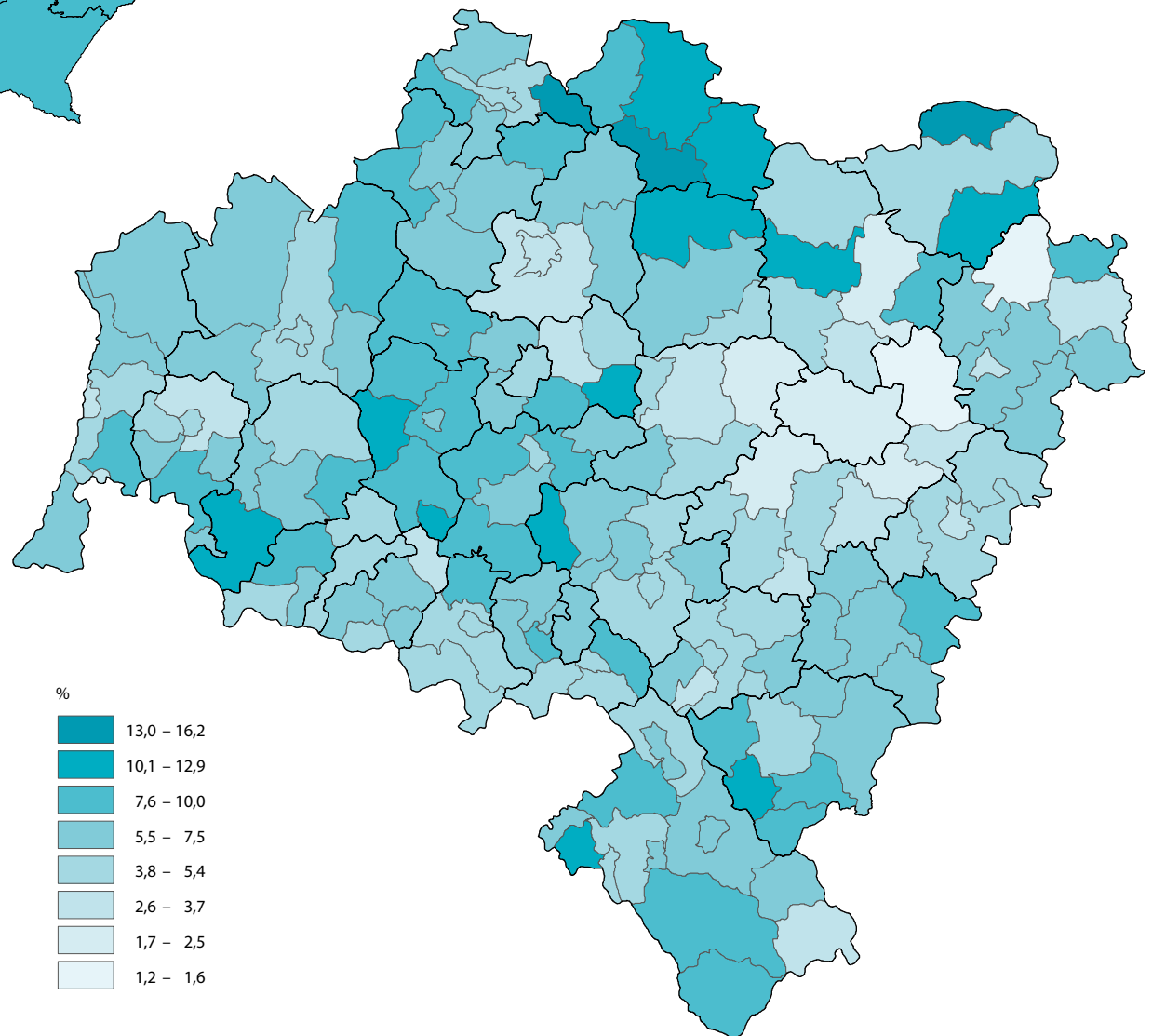
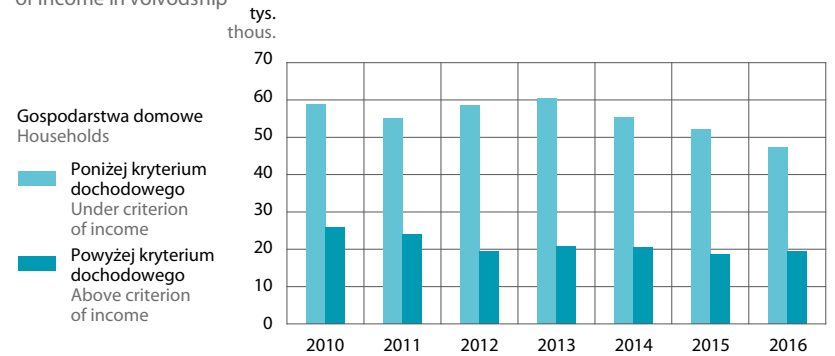
Liczba dzieci w wieku do lat 3 na 1 miejsce
Number of children up to the age of 3 per 1 place



Osoby korzystające ze środowiskowej pomocy społecznej w 2016 r.
Beneficiaries from community social assistance in 2016

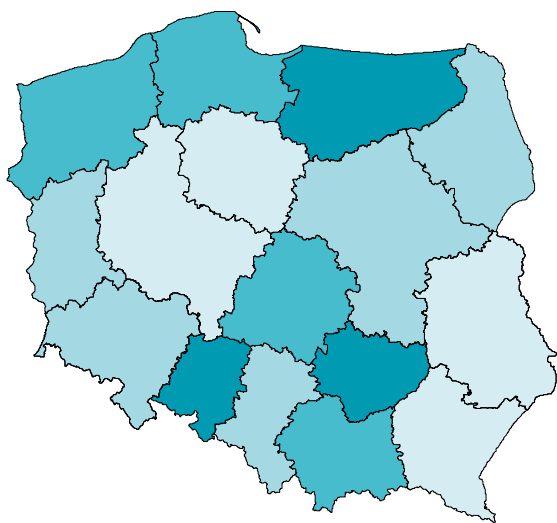


Gospodarstwa domowe korzystające ze środowiskowej pomocy społecznej według kryterium dochodowego w województwie
Households benefiting from community social assistance according to criterion of income in voivodship

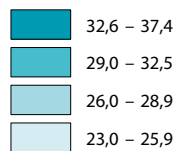


Pomoc społeczna stacjonarna w 2016 r.

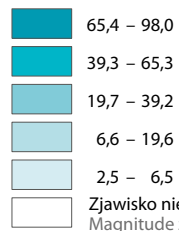
Stationary social welfare in 2016



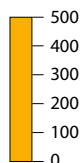
Mieszkańcy placówek stacjonarnej pomocy społecznej na 10 tys. ludności
Residents of stationary social welfare facilities per 10 thous. population



Mieszkańcy placówek stacjonarnej pomocy społecznej na 10 tys. ludności
Residents of stationary social welfare facilities per 10 thous. population

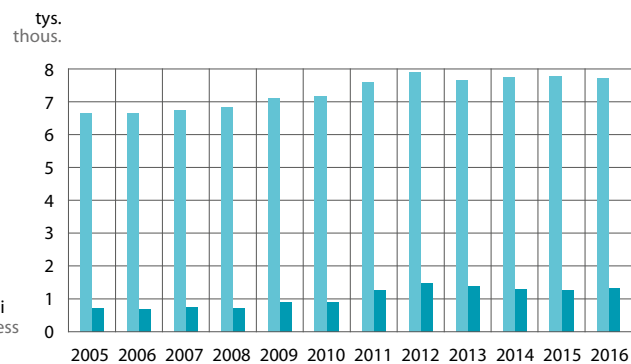


Miejsca w placówkach stacjonarnej pomocy społecznej
Places in stationary social welfare facilities

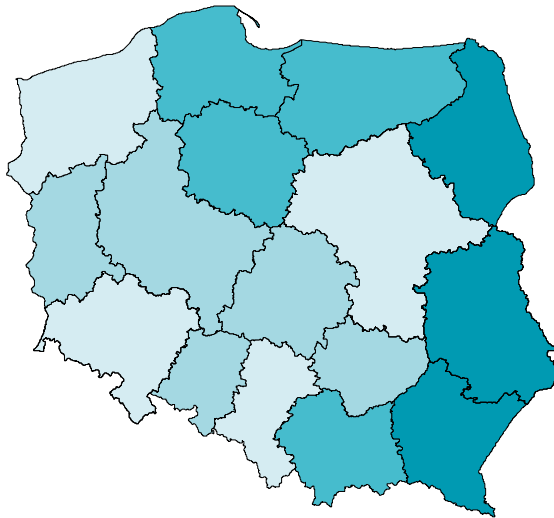


Mieszkańcy zakładów stacjonarnej pomocy społecznej w województwie

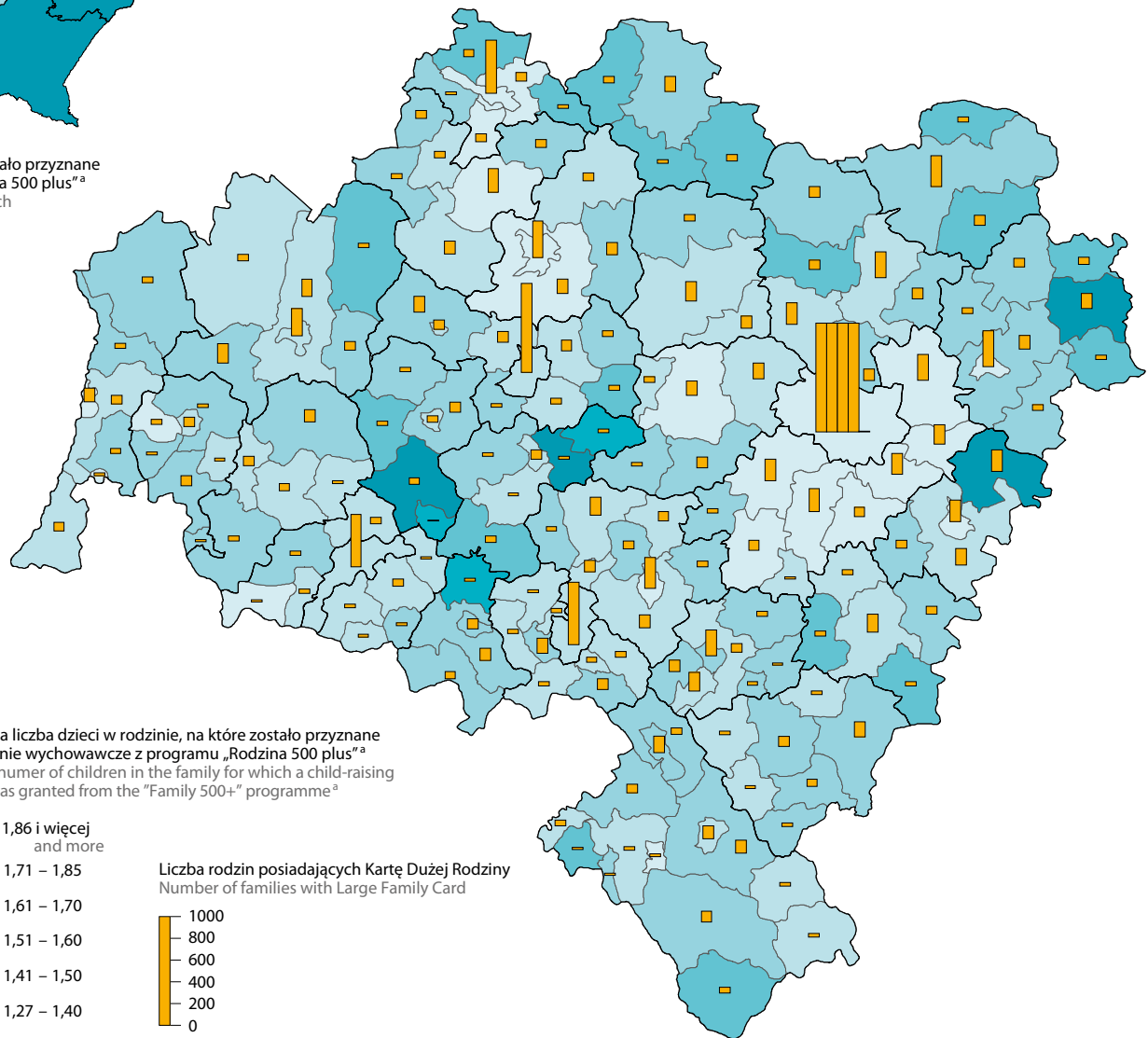

Residents of stationary social welfare facilities in voivodship



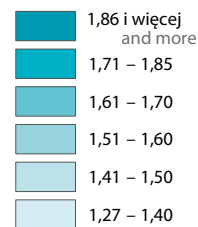
Wspieranie rodziny w 2016 r.
Family support in 2016



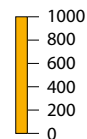
Przeciętna liczba dzieci w rodzinie, na które zostało przyznane świadczenie wychowawcze z programu „Rodzina 500 plus”^a
Average number of children in the family for which a child-raising benefit was granted from the “Family 500+” programme^a



Przeciętna liczba dzieci w rodzinie, na które zostało przyznane świadczenie wychowawcze z programu „Rodzina 500 plus”^a
Average number of children in the family for which a child-raising benefit was granted from the “Family 500+” programme^a

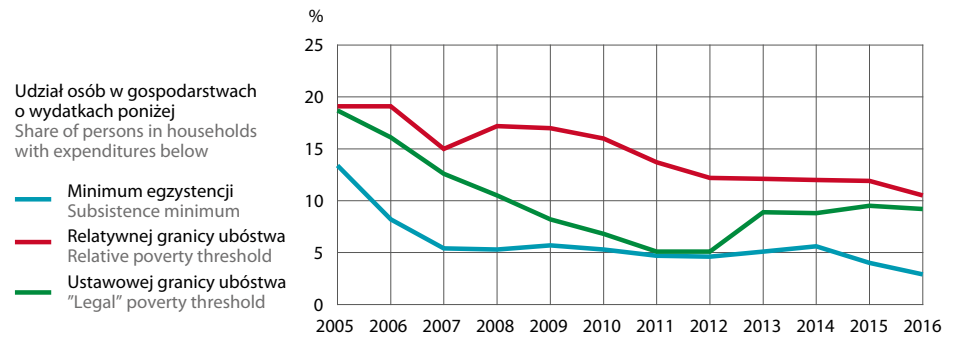


Liczba rodzin posiadających Kartę Dużej Rodziny
Number of families with Large Family Card



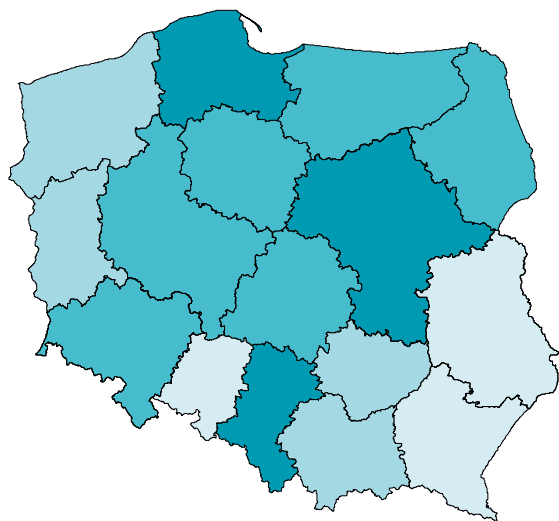
^a Dane za okres od 1 IV do 31 XII.
a Data for the period from 1 IV to 31 XII.

Wskaźniki zagrożenia ubóstwem w gospodarstwach domowych w województwie
At-risk of poverty rates in households in voivodship




Biblioteki publiczne w 2016 r.

Public libraries in 2016

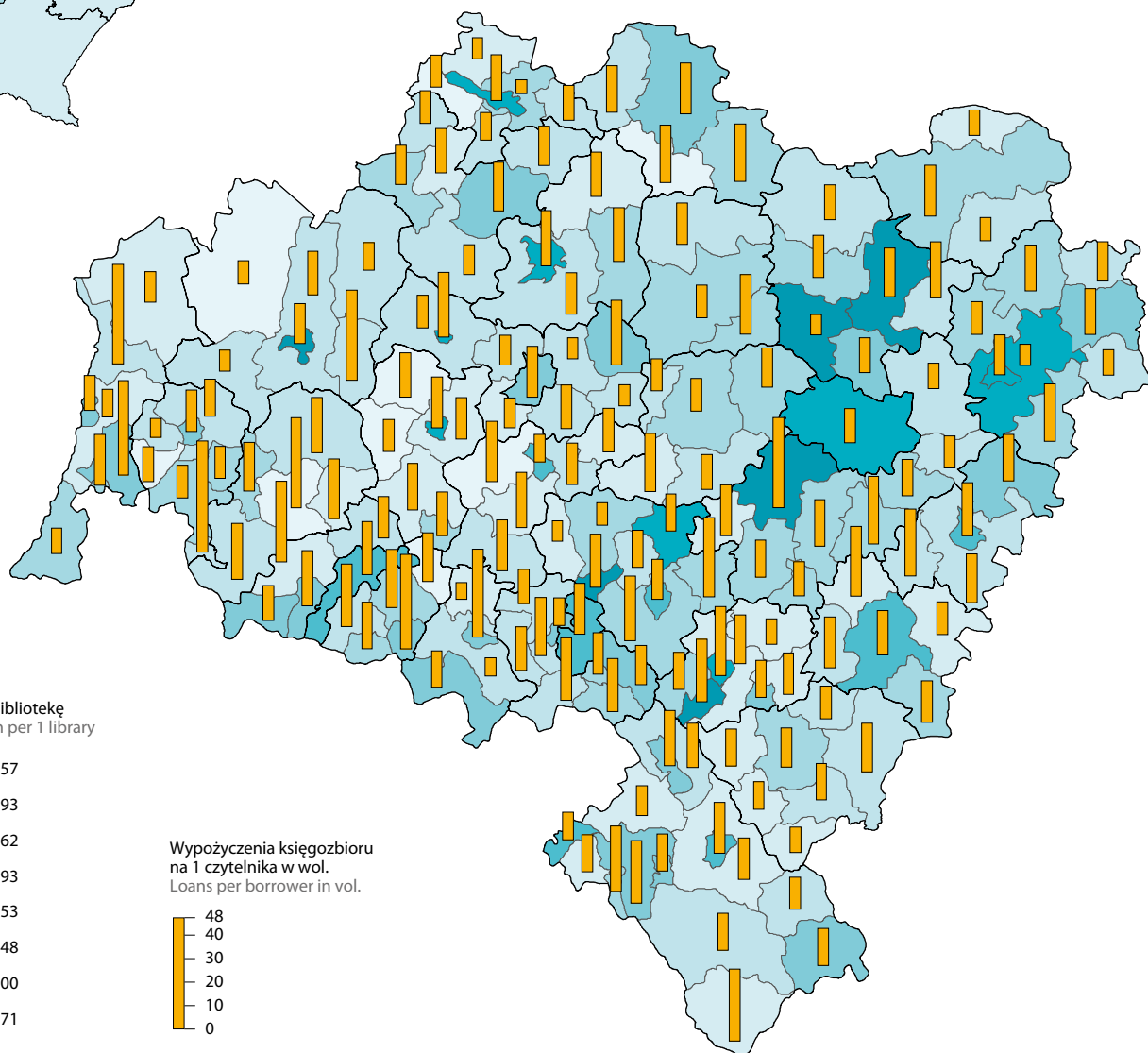
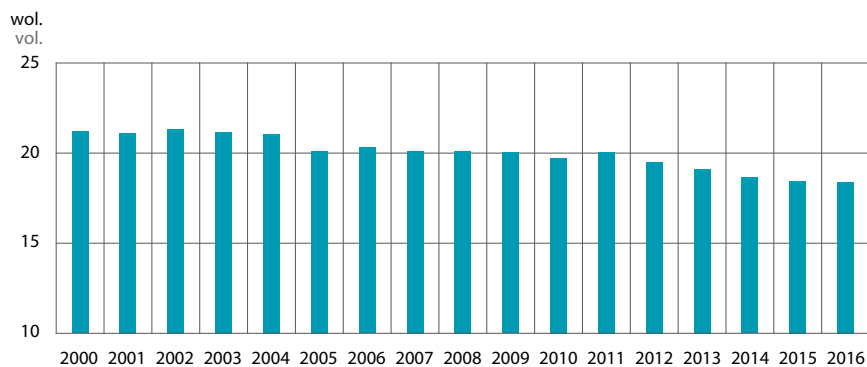


Liczba ludności na 1 bibliotekę
Number of population per 1 library




Wypożyczenia księgozbioru z bibliotek publicznych na 1 czytelnika w województwie


Public library loans per borrower in voivodship



Liczba ludności na 1 bibliotekę
Number of population per 1 library

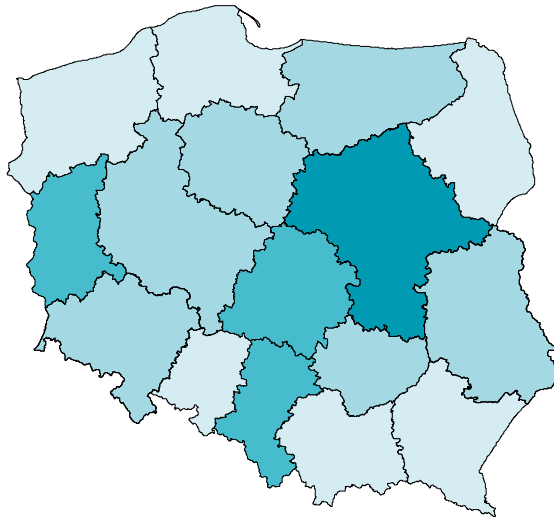


Wypożyczenia księgozbioru
na 1 czytelnika w wol.
Loans per borrower in vol.

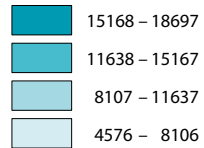


Placówki kultury w 2016 r.

Culture centres in 2016

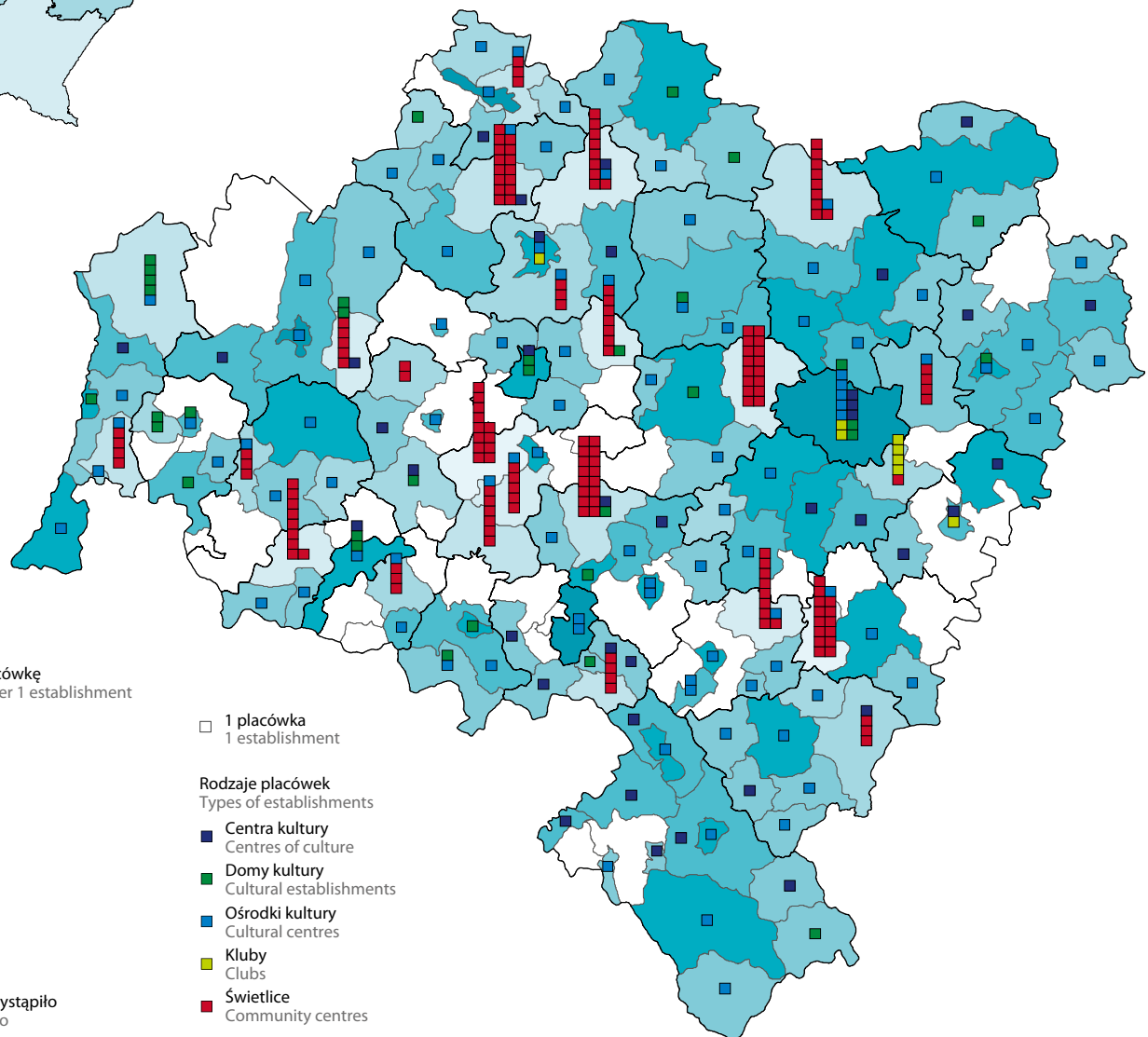
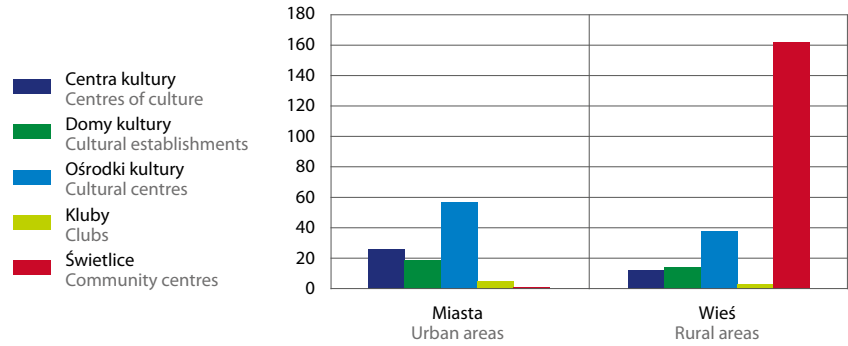


Liczba ludności na 1 placówkę
Number of population per 1 establishment



Placówki kultury w miastach i na wsi w województwie w 2016 r.

Culture centres in urban and rural areas in voivodship in 2016

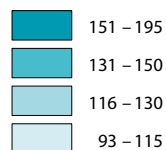


Życie kulturalne w 2016 r.

Cultural life in 2016

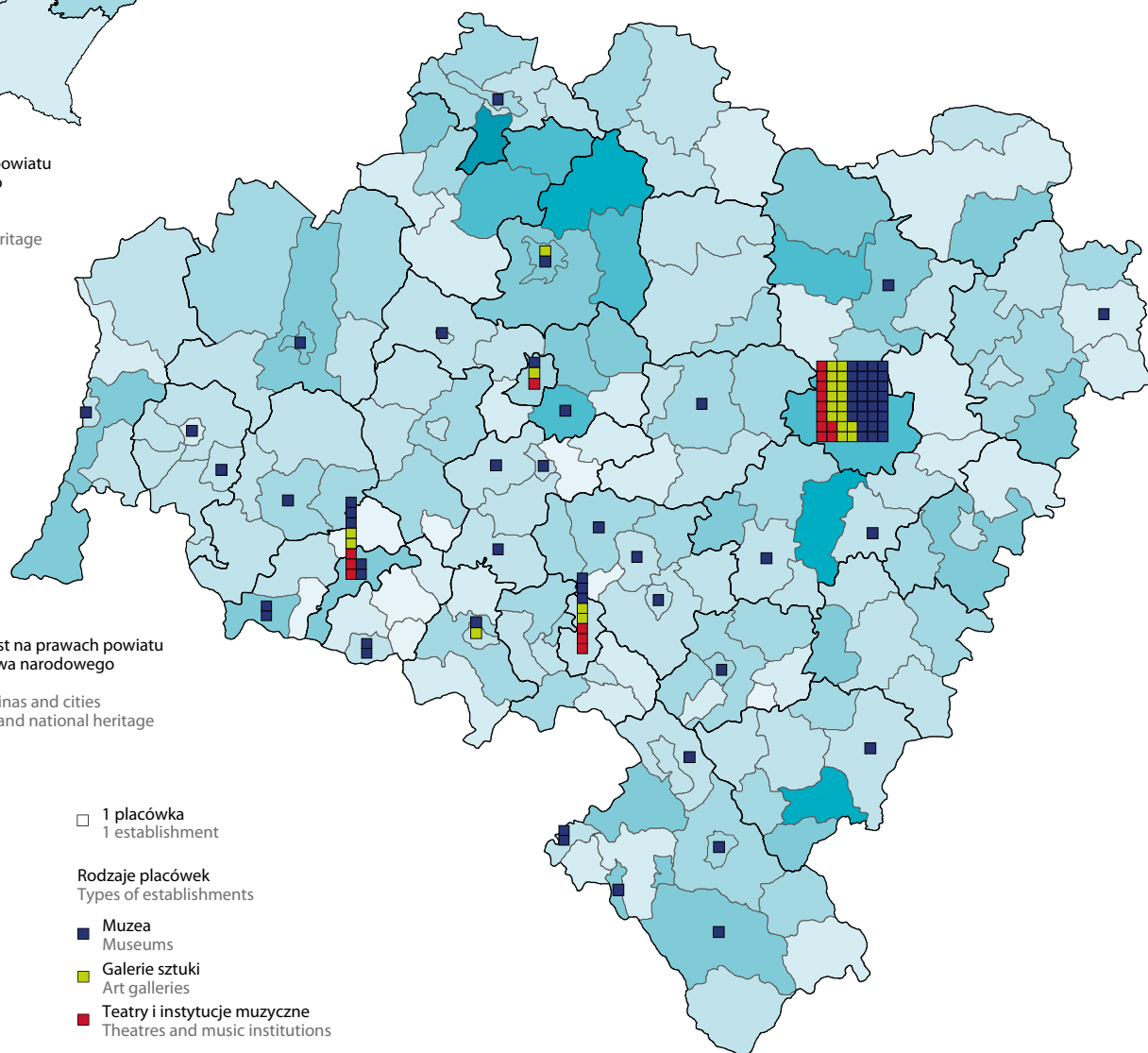
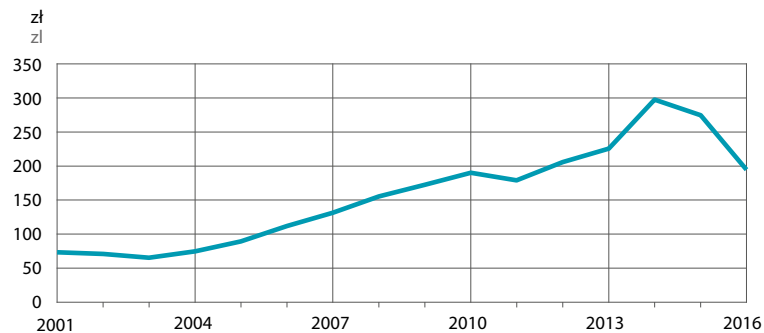


Wydatki budżetów gmin i miast na prawach powiatu na kulturę i ochronę dziedzictwa narodowego na 1 mieszkańca w zł
Expenditure of budgets of gminas and cities with powiat status for culture and national heritage per capita in zł

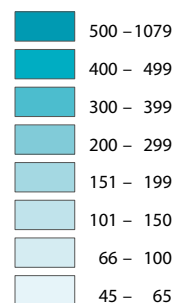


Wydatki budżetów gmin i miast na prawach powiatu na kulturę i ochronę dziedzictwa narodowego na 1 mieszkańca w województwie

Expenditure of budgets of gminas and cities with powiat status for culture and national heritage per capita in voivodship



Wydatki budżetów gmin i miast na prawach powiatu na kulturę i ochronę dziedzictwa narodowego na 1 mieszkańca w zł
Expenditure of budgets of gminas and cities with powiat status for culture and national heritage per capita in zł



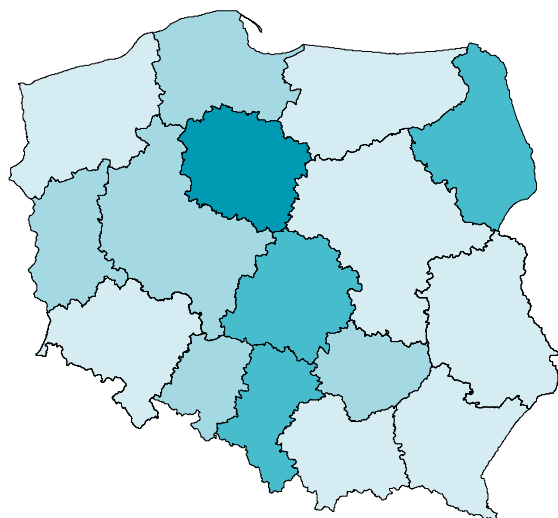
1 placówka
1 establishment

Rodzaje placówek
Types of establishments


- Muzea
Museums
- Galerie sztuki
Art galleries
- Teatry i instytucje muzyczne
Theatres and music institutions

Kina stałe w 2016 r.

Indoor cinemas in 2016

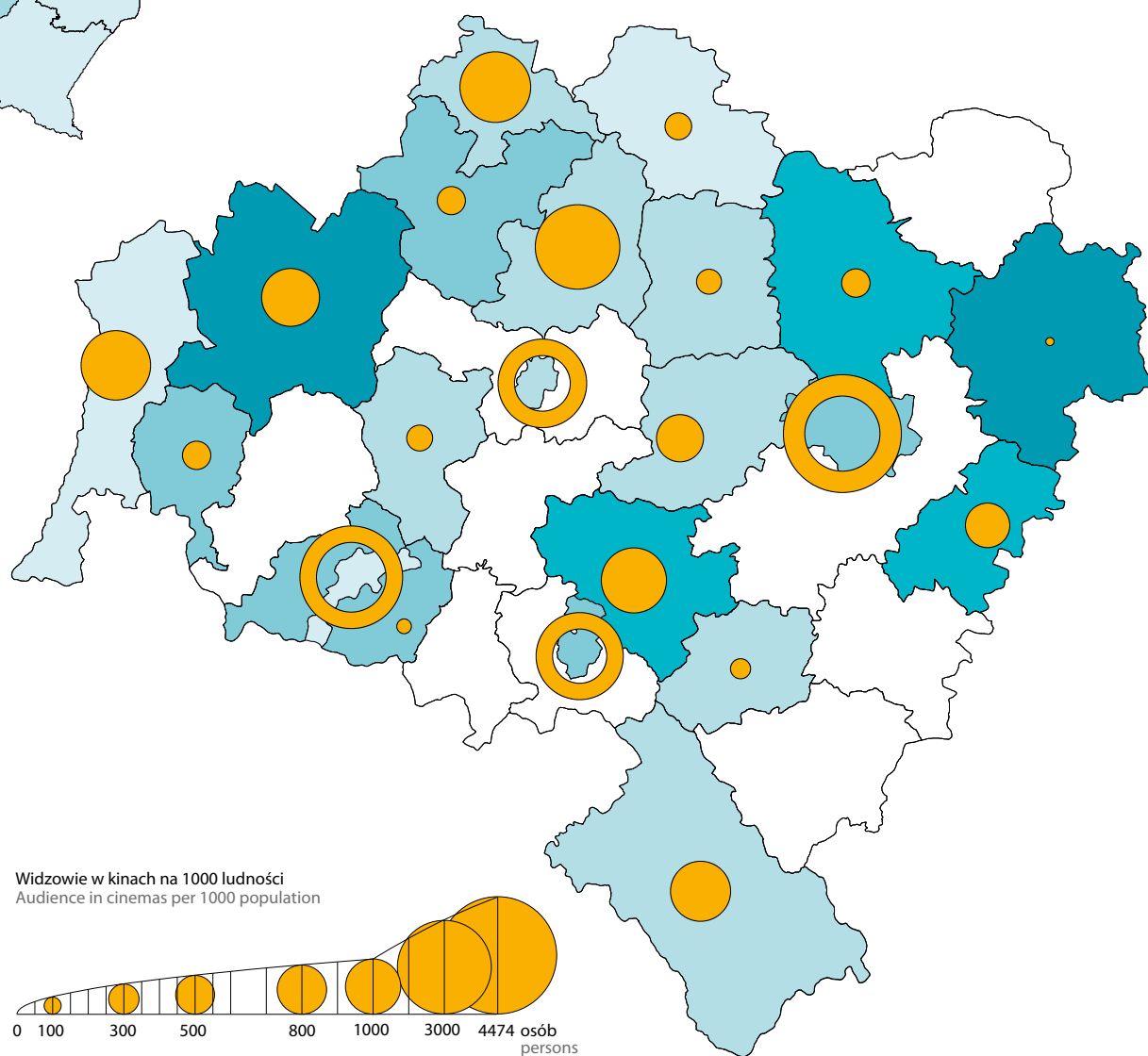
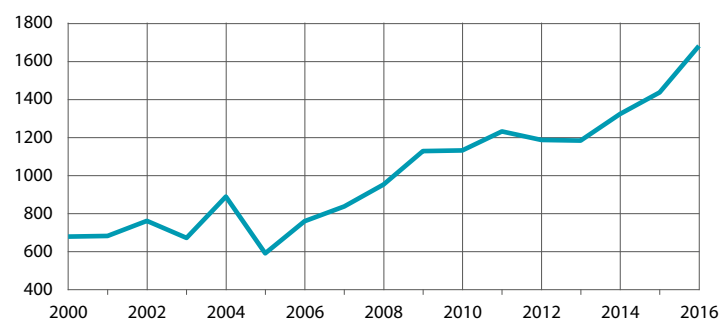


Liczba ludności na 1 kino
Number of population per 1 cinema



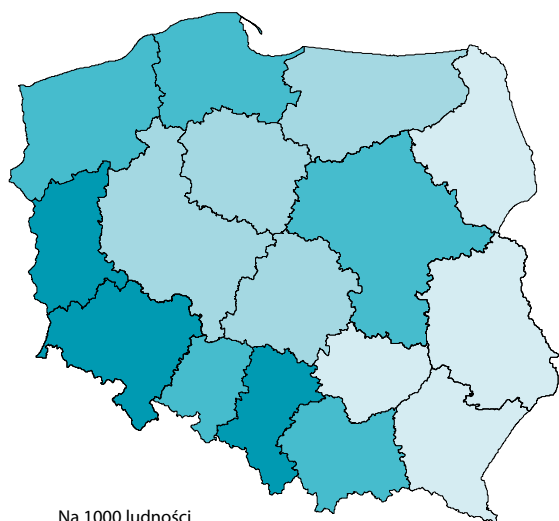
Widzowie w kinach stałych na 1000 ludności w województwie

Audience in indoor cinemas per 1000 population in voivodship

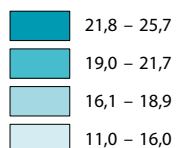


Przestępstwa stwierdzone przez Policję w zakończonych postępowaniach przygotowawczych w 2016 r.

Ascertained crimes by the Police in completed preparatory proceedings in 2016



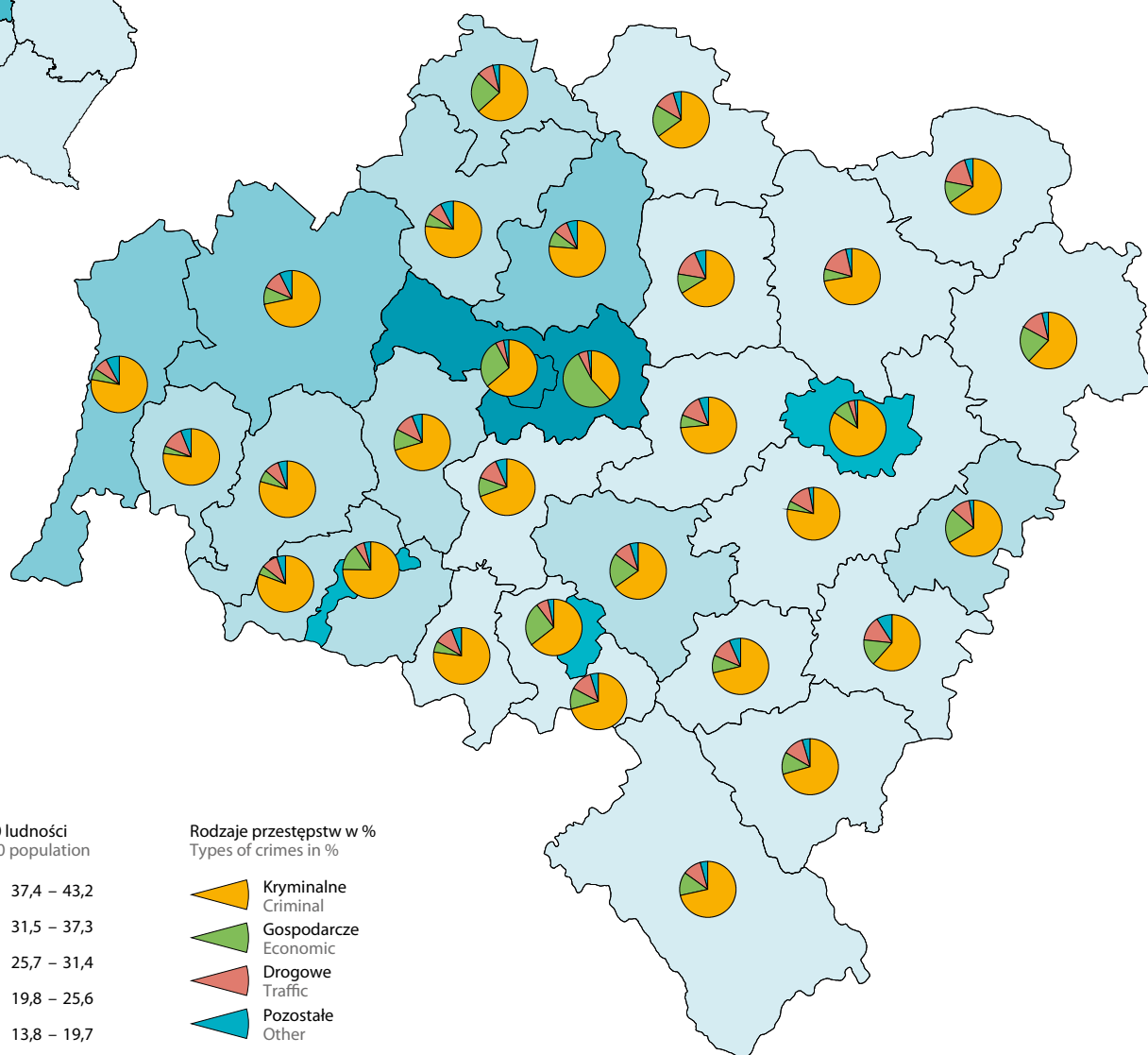
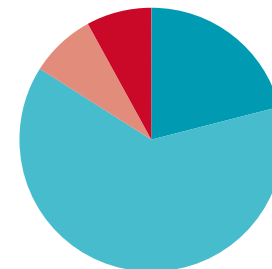
Na 1000 ludności
Per 1000 population




Poczucie bezpieczeństwa w miejscu zamieszkania w % osób w wieku 16 lat i więcej w województwie w 2015 r.

Sense of safety in the place of residence in % of persons aged 16 and more in voivodship in 2015

- Bardzo bezpiecznie
Very safely
- Raczej bezpiecznie
Rather safely
- Raczej niebezpiecznie
Rather dangerously
- Bardzo niebezpiecznie lub nie wychodzę samotnie po zmroku, bo czuję się niebezpiecznie
Very dangerously or I don't go out alone after dark because I feel dangerously



Na 1000 ludności
Per 1000 population

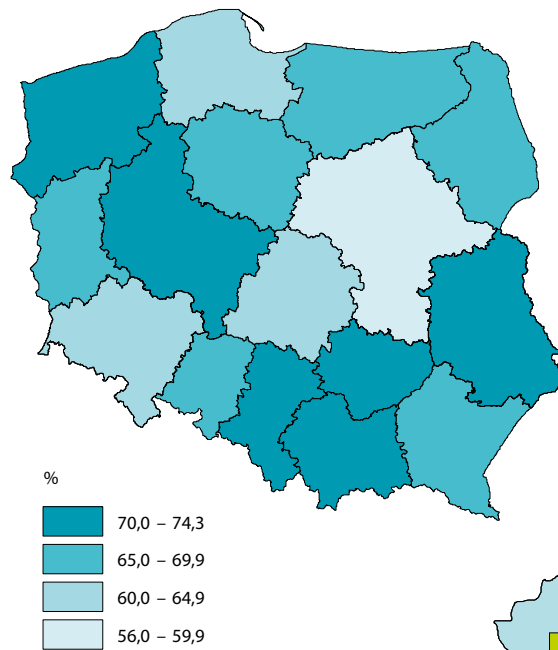


Rodzaje przestępstw w %
Types of crimes in %

- Kryminalne
Criminal
- Gospodarcze
Economic
- Drogowe
Traffic
- Pozostałe
Other

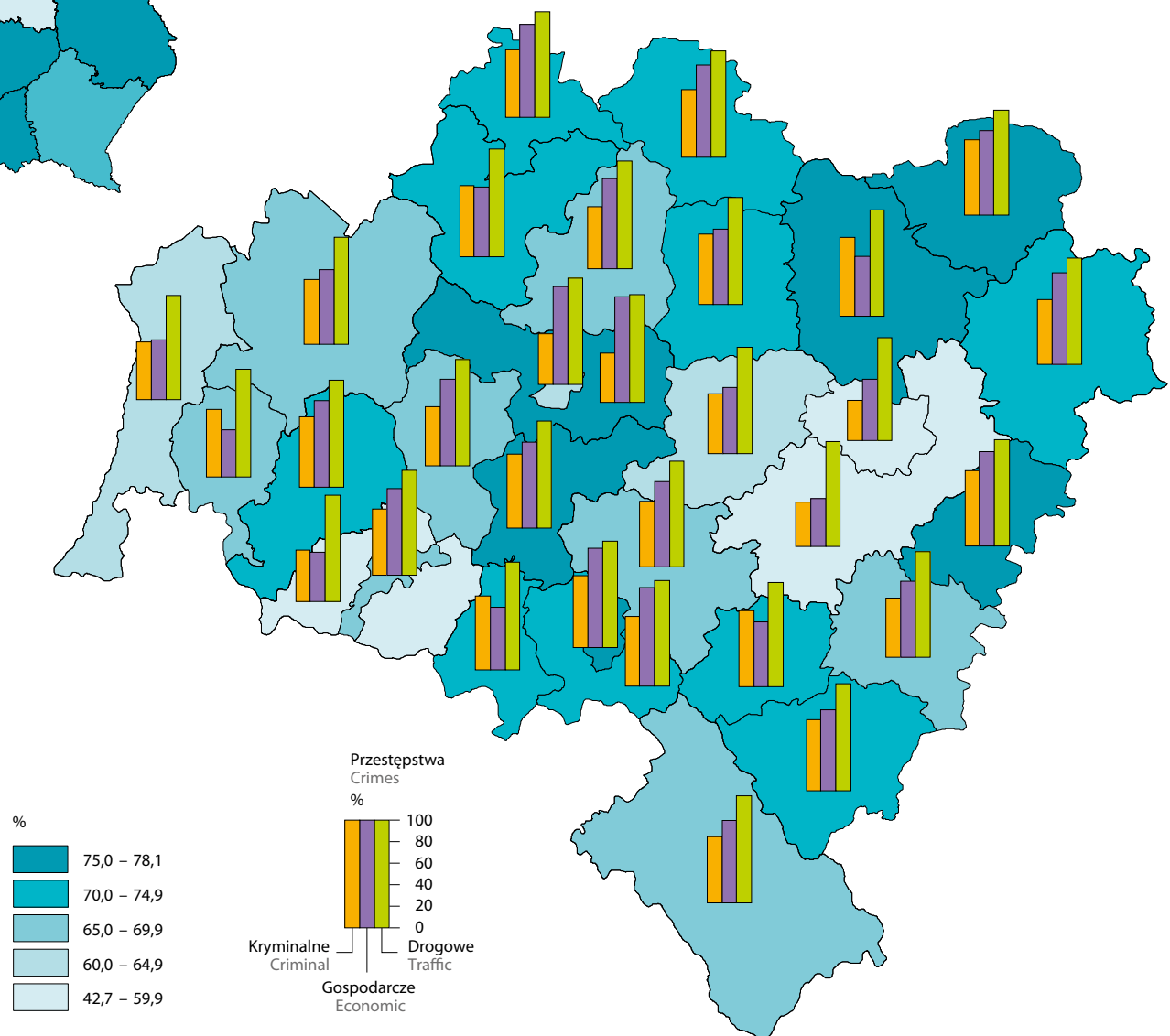
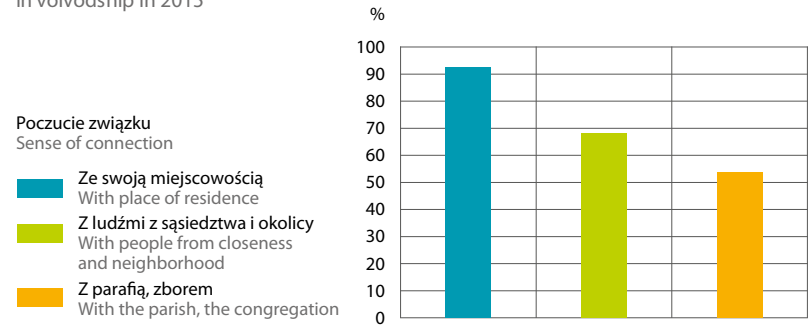
Wskaźniki wykrywalności sprawców przestępstw stwierdzonych przez Policję w 2016 r.

Rates of detectability of delinquents in ascertained crimes by the Police in 2016



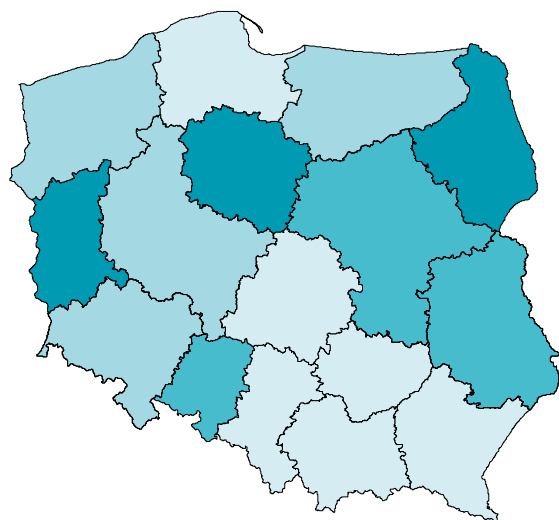
Poczucie związku z miejscem zamieszkania w % osób w wieku 16 lat i więcej w województwie w 2015 r.

Sense of connection with the place of residence in % of persons aged 16 and more in voivodship in 2015

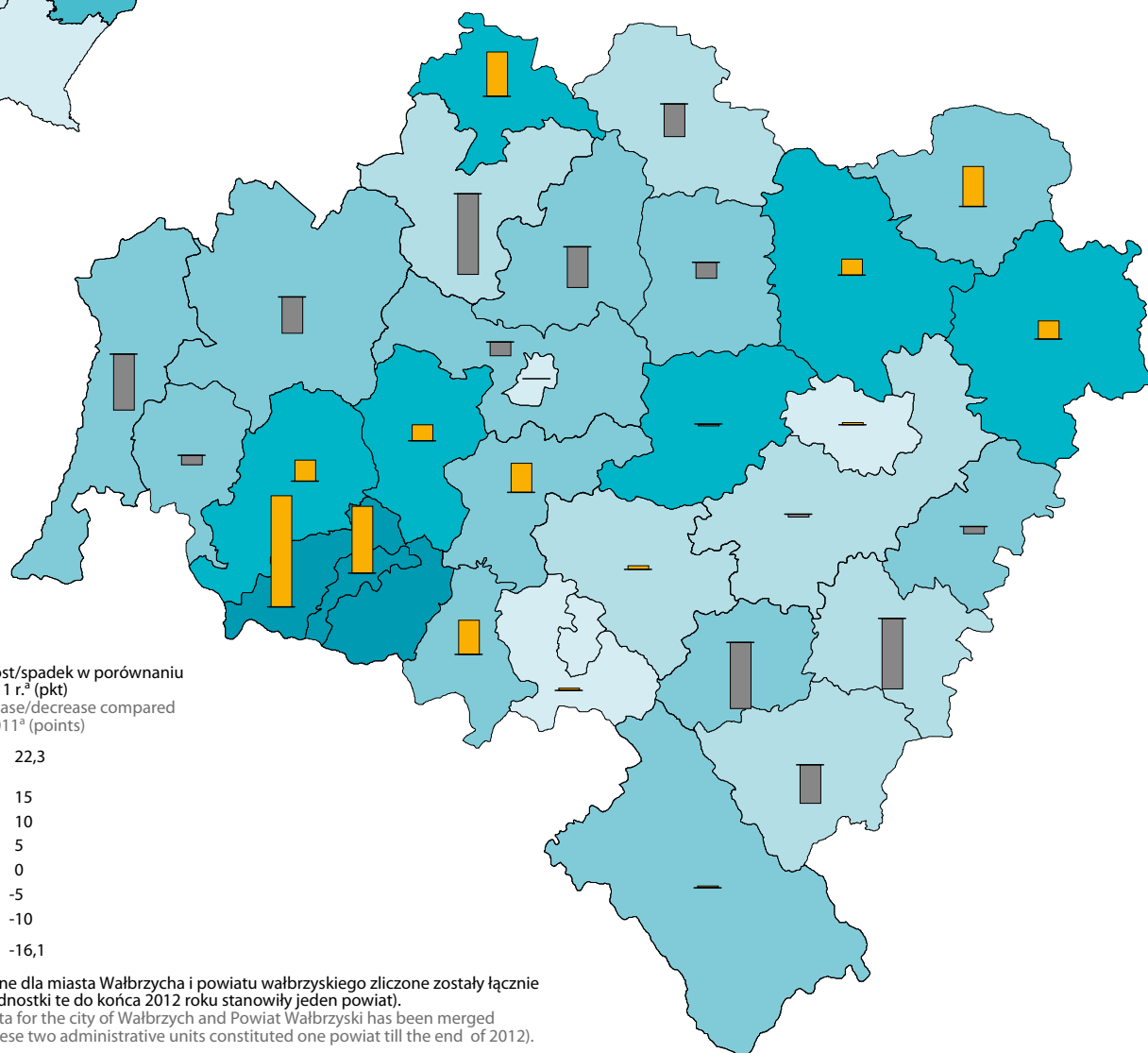
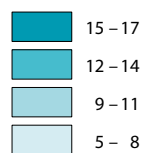


Ofiary śmiertelne wypadków drogowych w 2016 r.

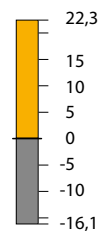
Fatalities of road traffic accidents in 2016



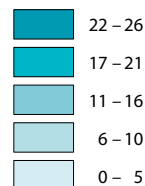
Na 100 wypadków drogowych
Per 100 road traffic accidents



Wzrost/spadek w porównaniu
z 2011 r.^a (pkt)
Increase/decrease compared
to 2011^a (points)



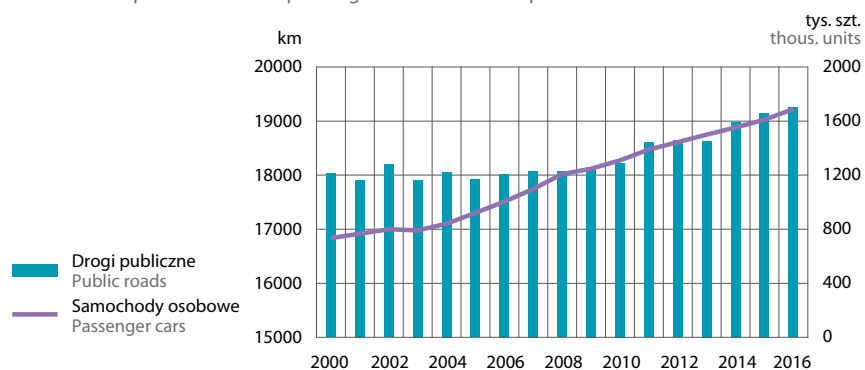
Na 100 wypadków drogowych
Per 100 road traffic accidents



a Dane dla miasta Wałbrzycha i powiatu wałbrzyskiego zliczone zostały łącznie (jednostki te do końca 2012 roku stanowiły jeden powiat).
a Data for the city of Wałbrzych and Powiat Wałbrzyski has been merged (these two administrative units constituted one powiat till the end of 2012).

Drogi publiczne o twardej nawierzchni i samochody osobowe w województwie

Hard surface public roads and passenger cars in voivodship



■ Drogi publiczne
Public roads
— Samochody osobowe
Passenger cars

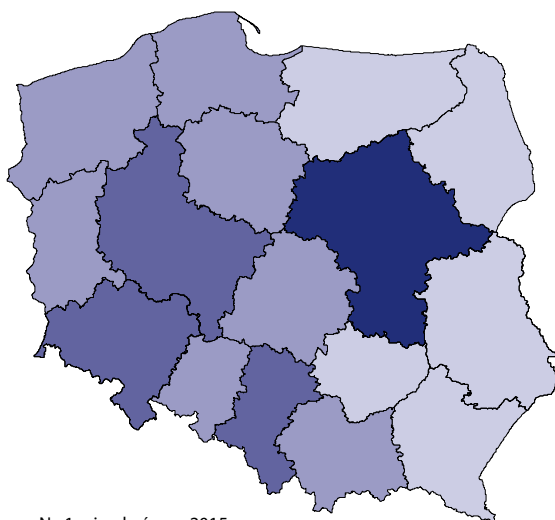


Gospodarka

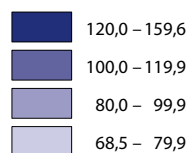
Economy

Produkt krajowy brutto (ceny bieżące)

Gross domestic product (current prices)

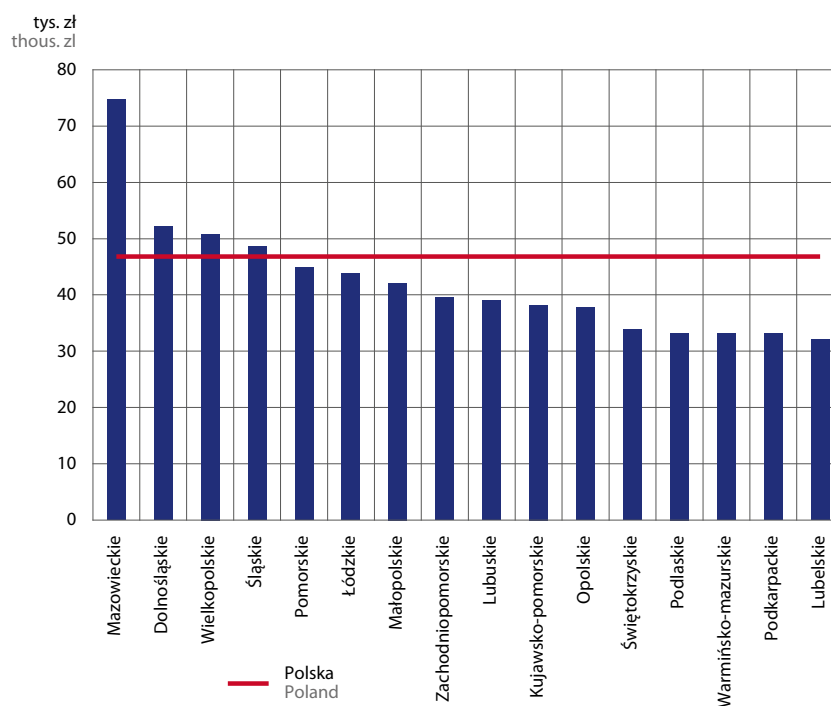


Na 1 mieszkańca w 2015 r.;
Polska = 100
Per capita in 2015;
Poland = 100



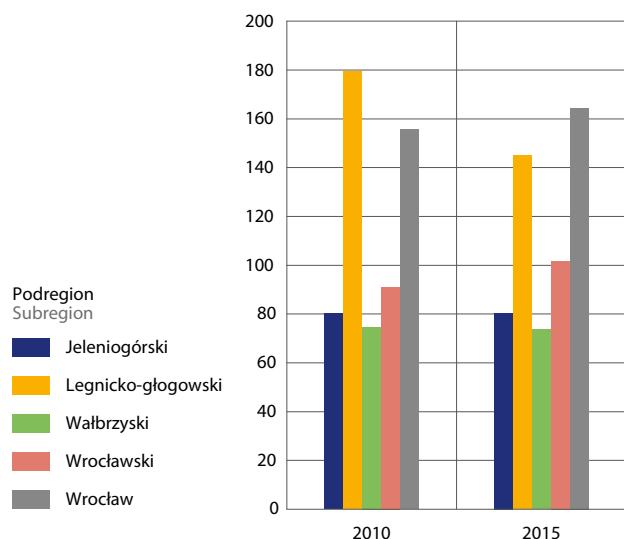
Na 1 mieszkańca w 2015 r.

Per capita in 2015



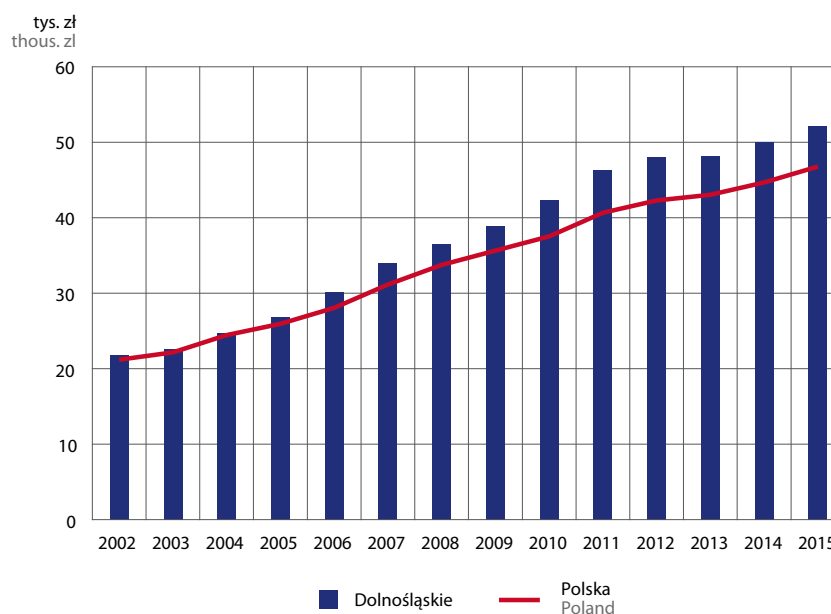
Na 1 mieszkańca w podregionach województwa; Polska = 100

Per capita in subregions of voivodeship; Poland = 100



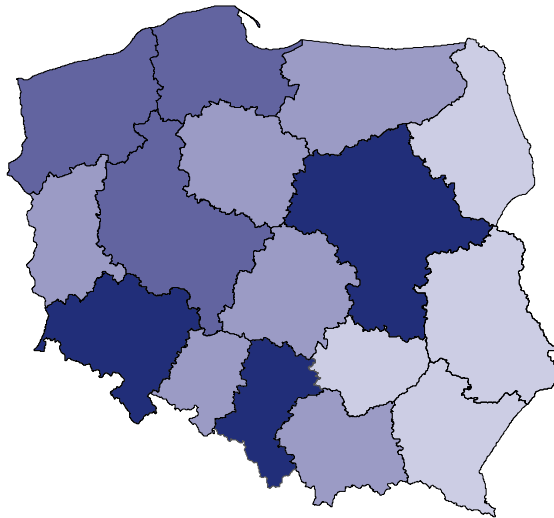
Na 1 mieszkańca

Per capita

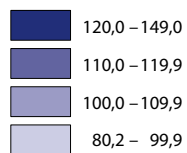


Wartość dodana brutto (ceny bieżące)

Gross value added (current prices)

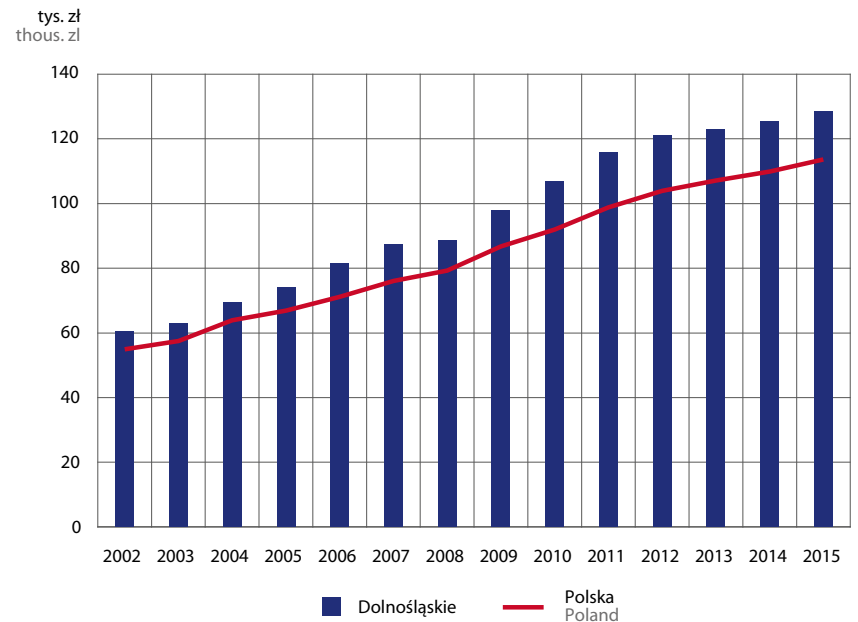


Na 1 pracującego w tys. zł w 2015 r.
Per 1 employed person in thous. zł in 2015



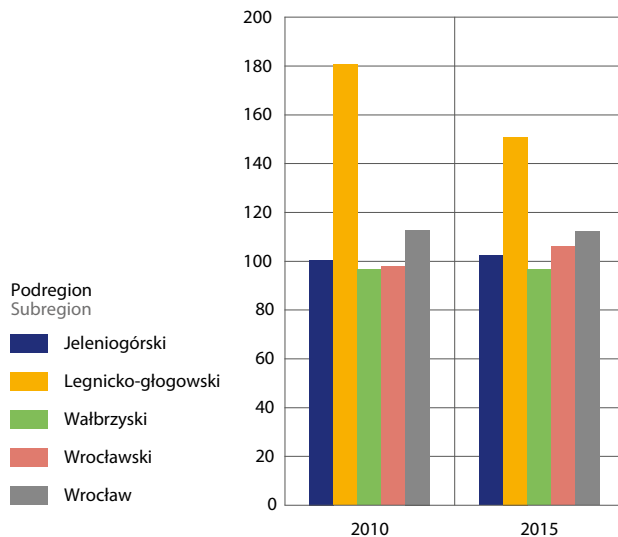
Na 1 pracującego

Per 1 employed person



Na 1 pracującego w podregionach województwa; Polska = 100

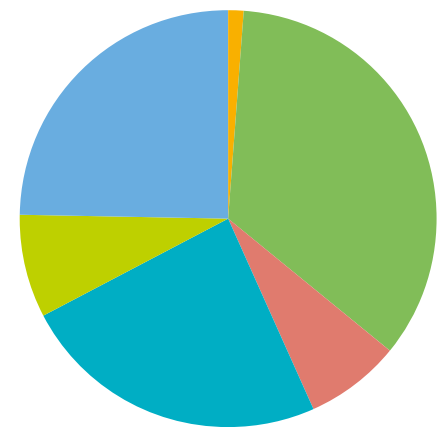
Per employed person in subregions of voivodship; Poland = 100



Struktura wartości dodanej brutto według rodzajów działalności w województwie w 2015 r. (ceny bieżące)

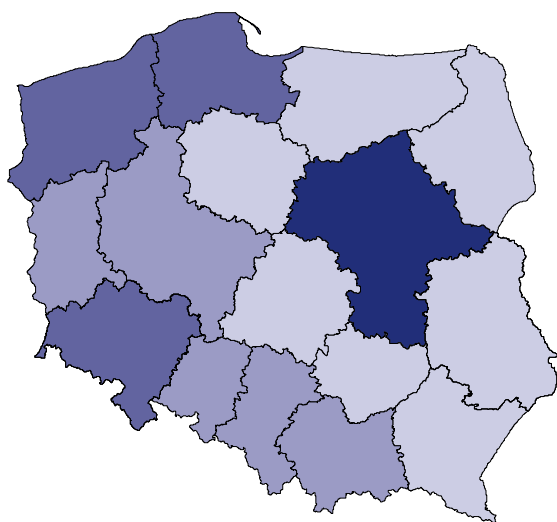
Structure of gross value added by kind of activity in voivodship in 2015 (current prices)

- Rolnictwo, leśnictwo, łowiectwo i rybactwo
Agriculture, forestry and fishing
- Przemysł
Industry
- Budownictwo
Construction
- Handel; naprawa pojazdów samochodowych, transport i gospodarka magazynowa, zakwaterowanie i gastronomia, informacja i komunikacja
Trade; repair of motor vehicles, transportation and storage, accommodation and catering, information and communication
- Działalność finansowa i ubezpieczeniowa, obsługa rynku nieruchomości
Financial and insurance activities, real estate activities
- Pozostałe usługi
Other services

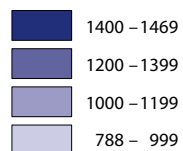


Podmioty gospodarki narodowej zarejestrowane w rejestrze REGON w 2016 r.

Entities of the national economy recorded in the business register (REGON) in 2016

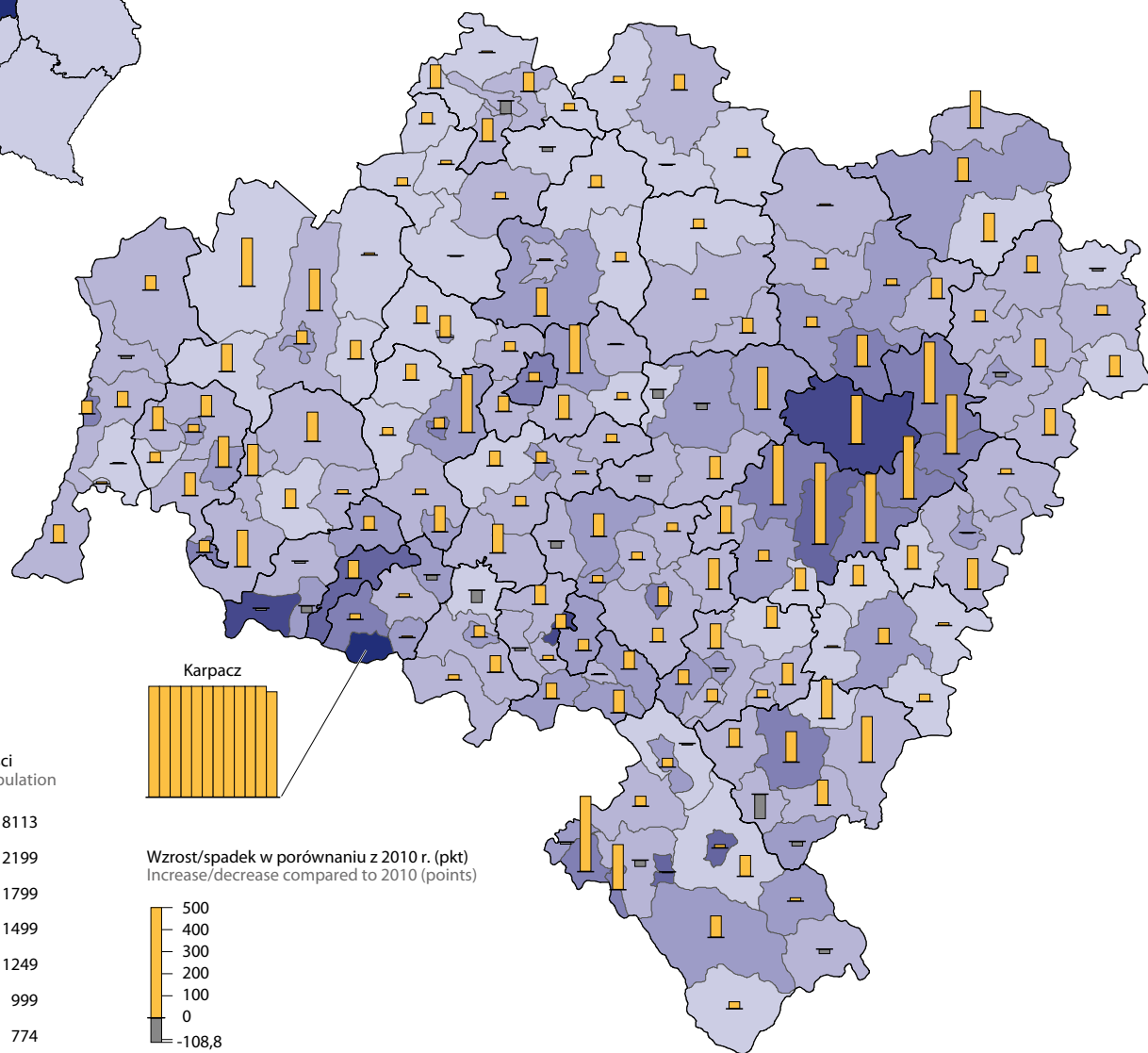
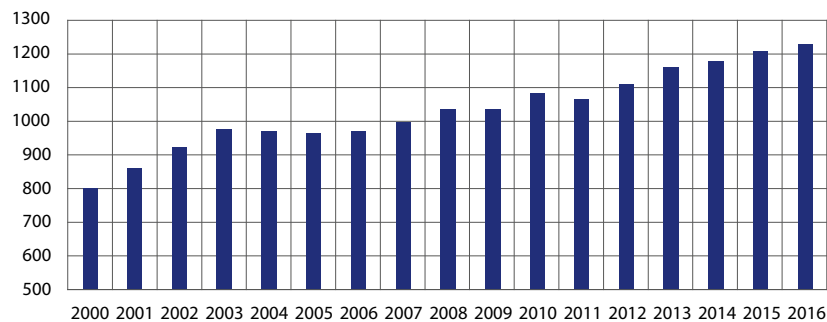


Na 10 tys. ludności
Per 10 thous. population

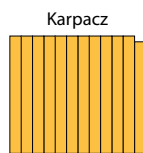
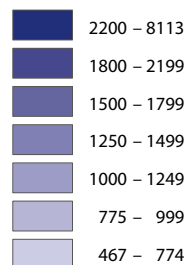


Podmioty gospodarki narodowej zarejestrowane w rejestrze REGON na 10 tys. ludności w województwie


Entities of the national economy recorded in the business register (REGON) per 10 thous. population in voivodship



Na 10 tys. ludności
Per 10 thous. population

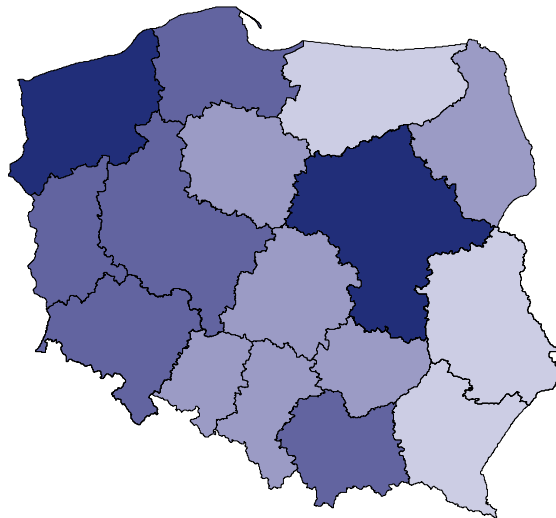


Wzrost/spadek w porównaniu z 2010 r. (pkt)
Increase/decrease compared to 2010 (points)

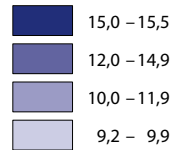


Osoby fizyczne prowadzące działalność gospodarczą zarejestrowane w rejestrze REGON w 2016 r.

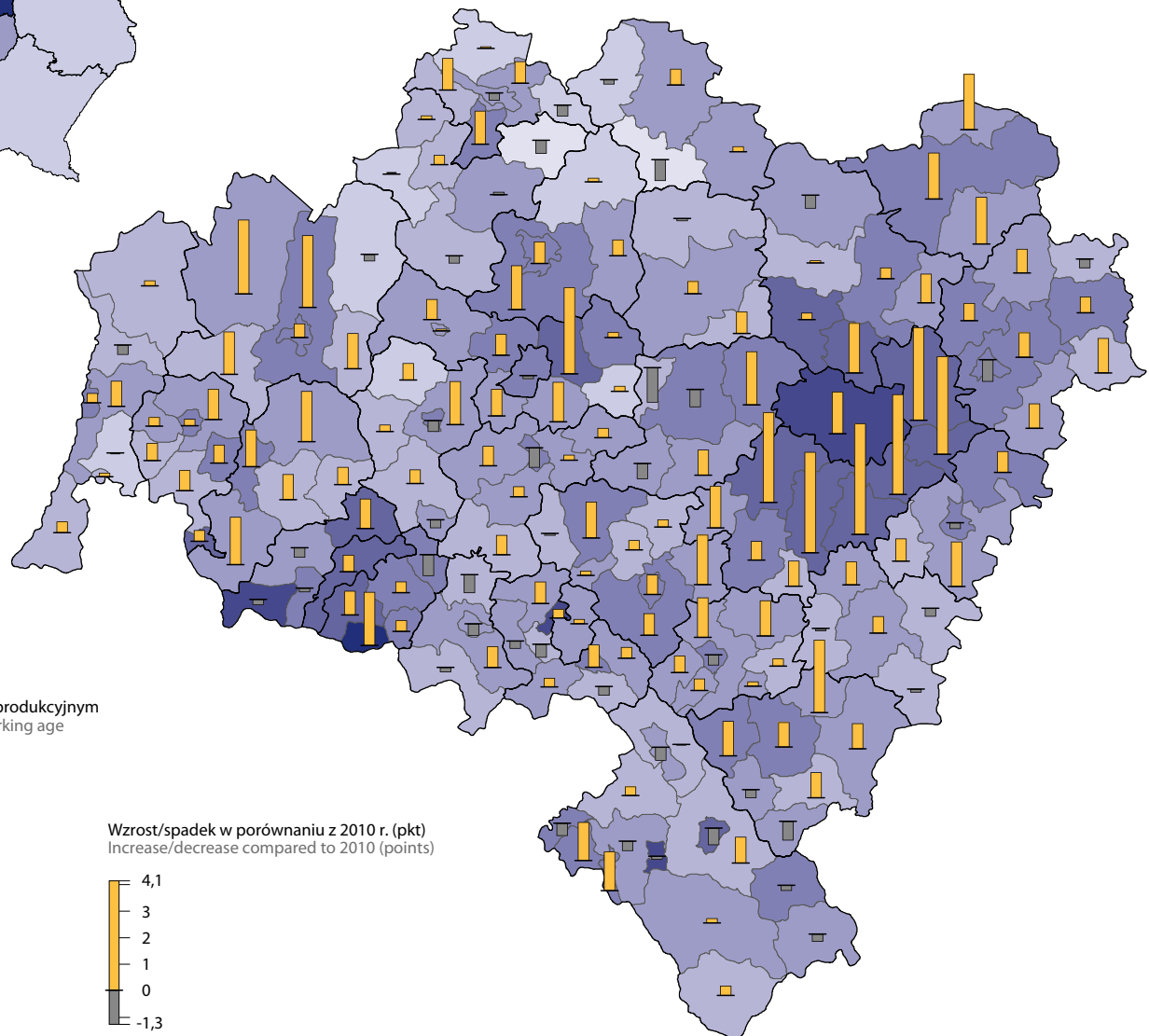
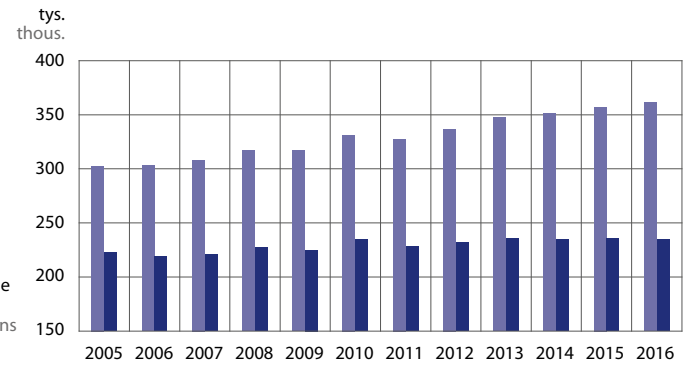
Natural persons conducting economic activity recorded in the business register (REGON) in 2016



Na 100 osób w wieku produkcyjnym
Per 100 persons of working age

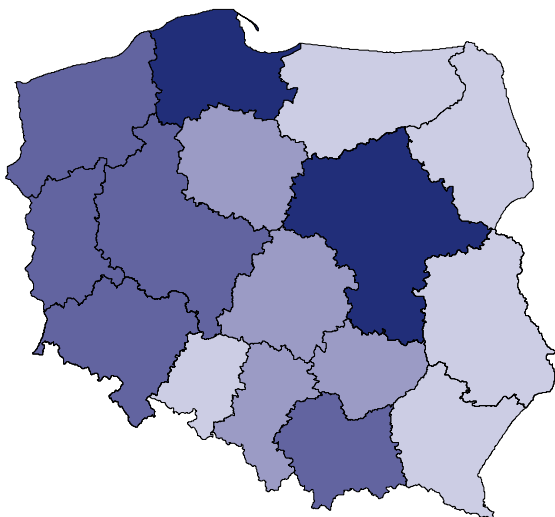


Podmioty gospodarki narodowej zarejestrowane w rejestrze REGON w województwie
Entities of the national economy recorded in the business register (REGON) in voivodship

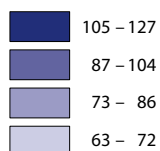


Podmioty nowo zarejestrowane w rejestrze REGON w 2016 r.

Entities newly registered in the business register (REGON) in 2016



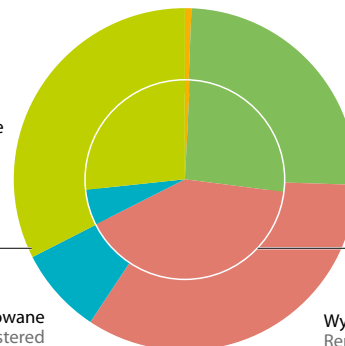
Na 10 tys. ludności
Per 10 thous. population



Podmioty nowo zarejestrowane i wyrejestrowane z rejestru REGON według sekcji w województwie w 2016 r.

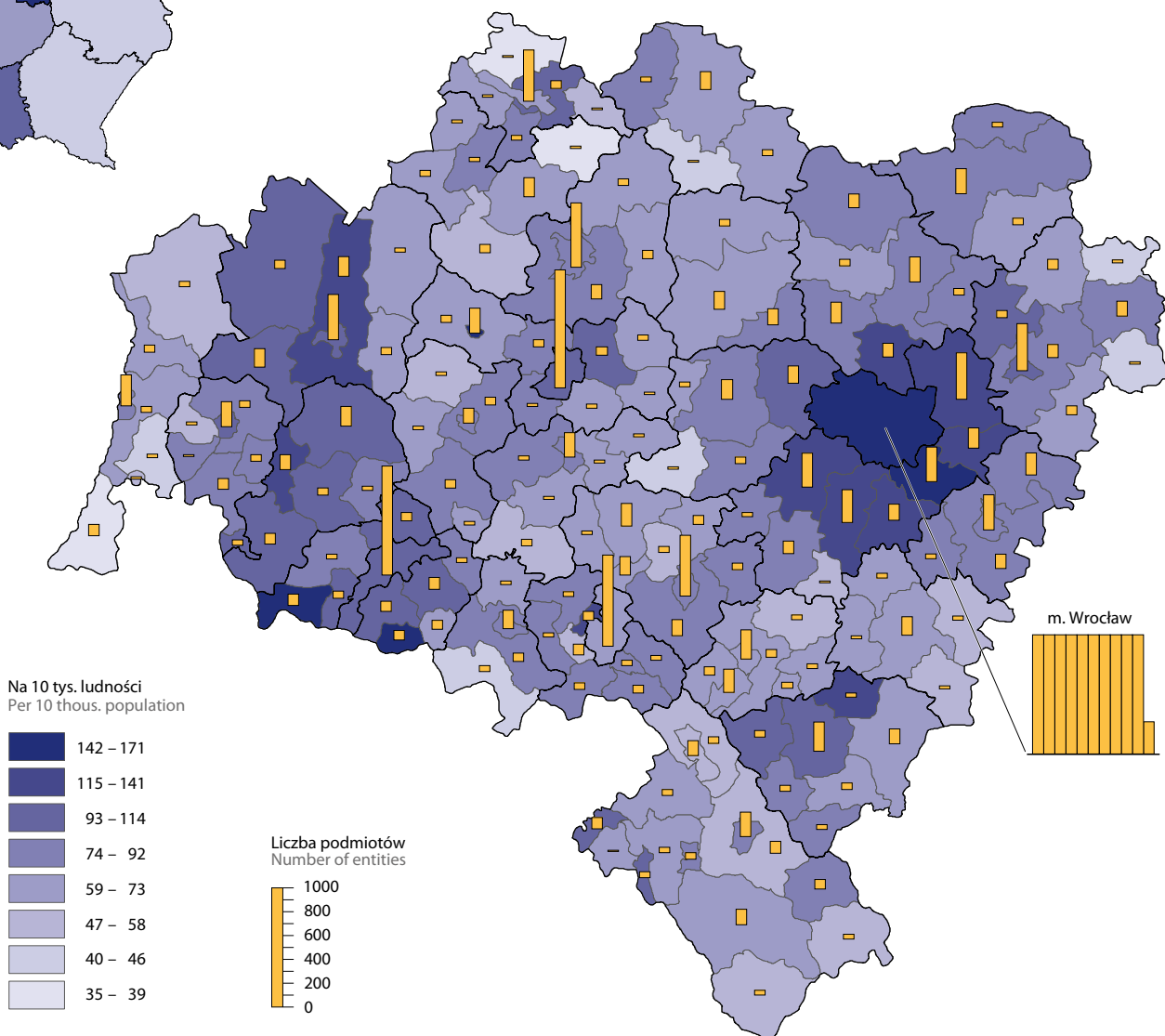
Entities newly registered and removed from the business register (REGON) by sections in voivodship in 2016

- ▶ Rolnictwo, leśnictwo, łowiectwo i rybactwo
Agriculture, forestry and fishing
- ▶ Przemysł i budownictwo
Industry and construction
- ▶ Handel; naprawa pojazdów samochodowych; transport i gospodarka magazynowa; zakwaterowanie i gastronomia; informacja i komunikacja
Trade; repair of motor vehicles, transportation and storage, accommodation and catering, information and communication
- ▶ Działalność finansowa i ubezpieczeniowa; obsługa rynku nieruchomości
Financial and insurance activities, real estate activities
- ▶ Pozostałe usługi
Other services

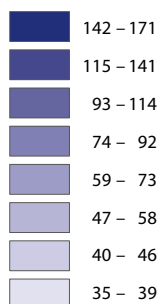


Nowo zarejestrowane
Newly registered


Wyrejestrowane
Removed



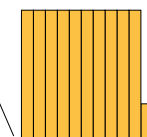
Na 10 tys. ludności
Per 10 thous. population



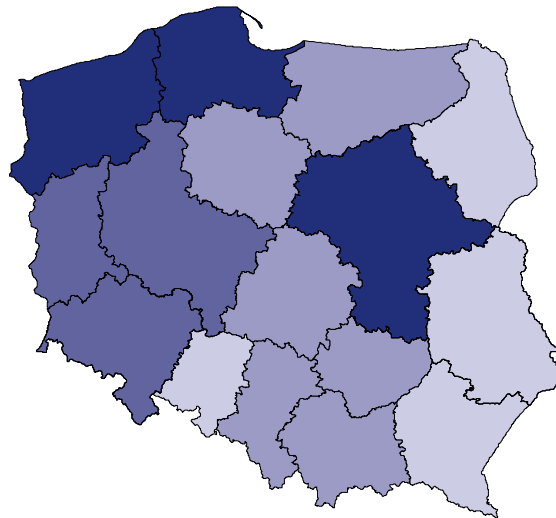
Liczba podmiotów
Number of entities



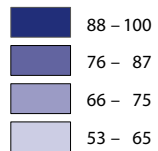
m. Wrocław



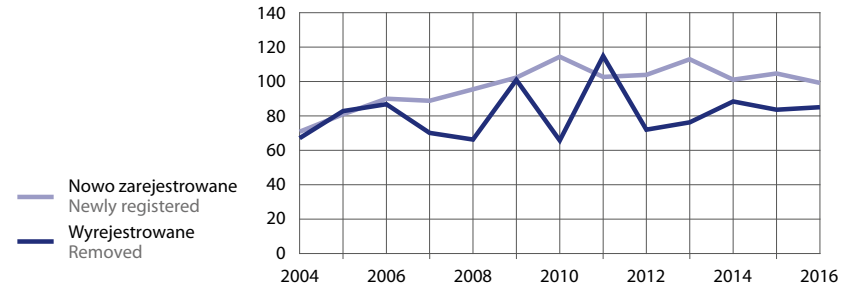
Podmioty wyrejestrowane z rejestru REGON w 2016 r.
 Entities removed from the business register (REGON) in 2016



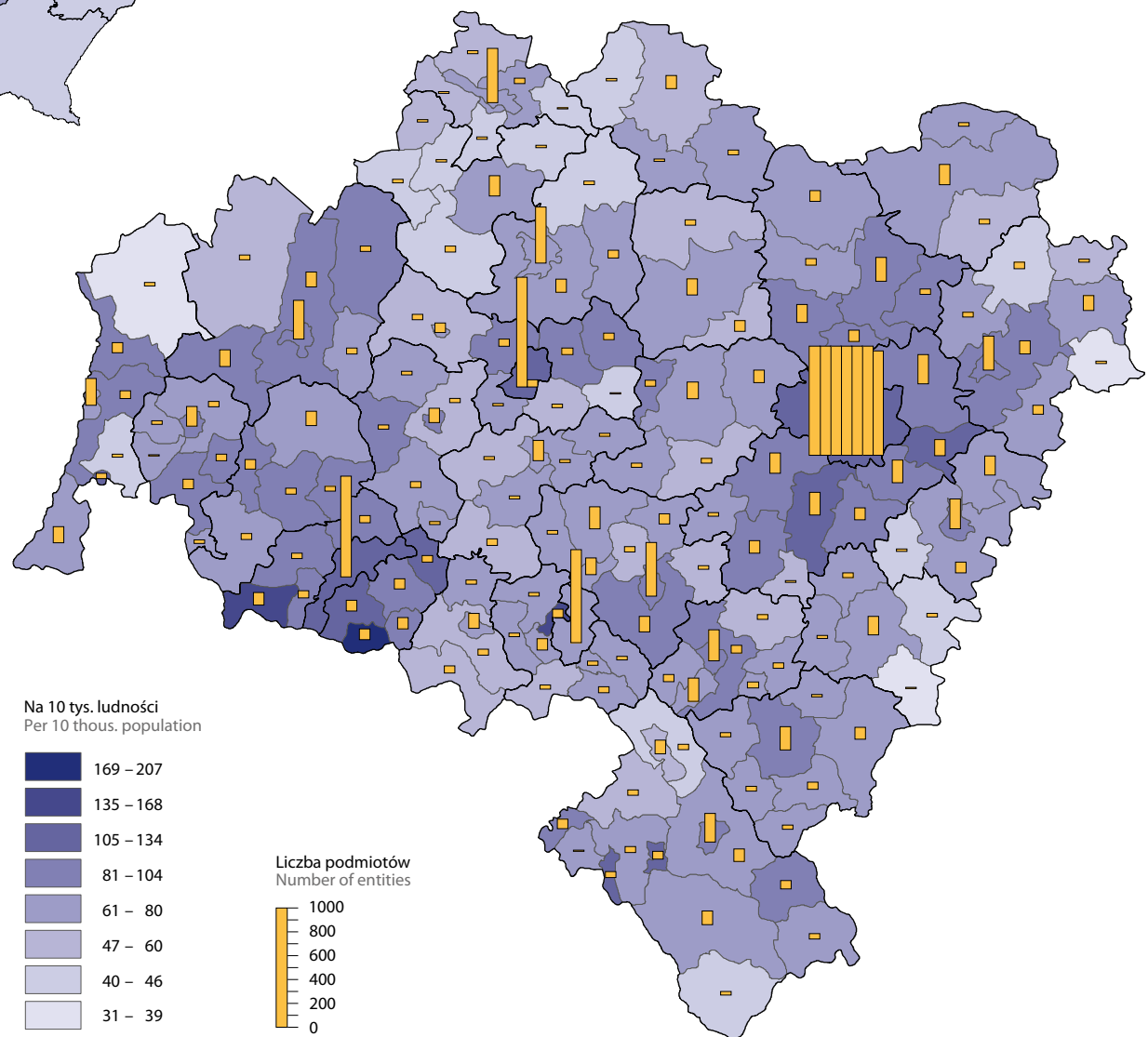
Na 10 tys. ludności
 Per 10 thous. population



Podmioty nowo zarejestrowane i wyrejestrowane z rejestru REGON na 10 tys. ludności w województwie
 Entities newly registered and removed from the business register (REGON) per 10 thous. population in voivodship



Nowo zarejestrowane
 Newly registered
 Wyrejestrowane
 Removed

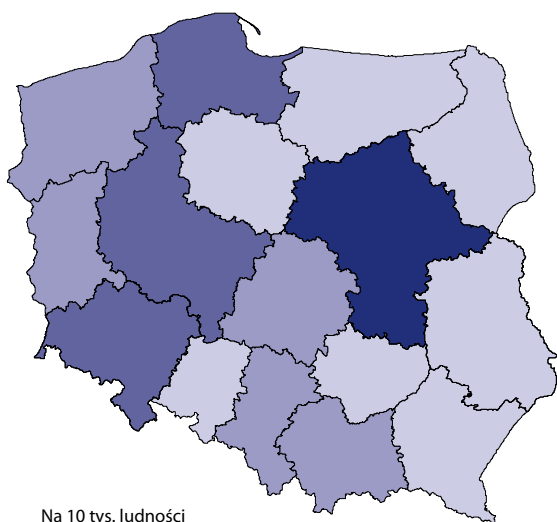


Na 10 tys. ludności
 Per 10 thous. population

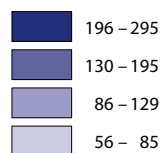
Liczba podmiotów
 Number of entities

Spółki handlowe zarejestrowane w rejestrze REGON w 2016 r.

Commercial companies recorded in the business register (REGON) in 2016



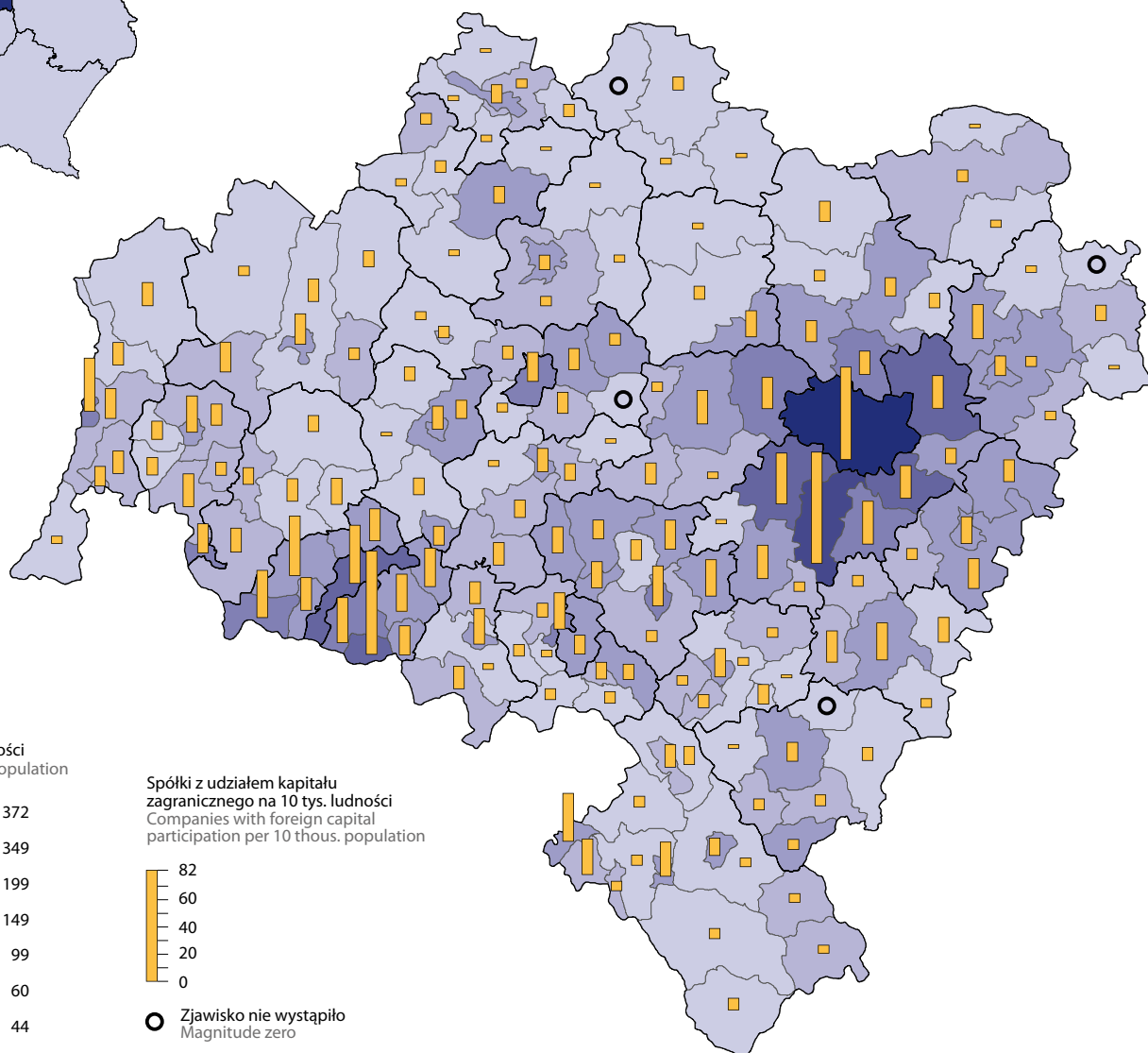
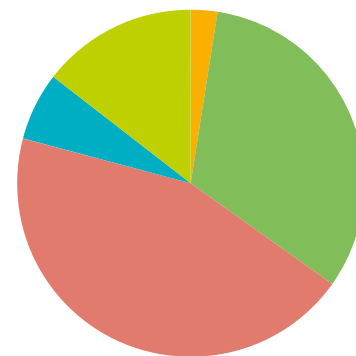
Na 10 tys. ludności
Per 10 thous. population



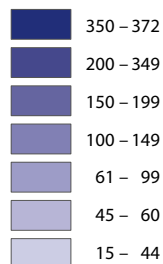
Spółki handlowe z udziałem kapitału zagranicznego według sekcji w województwie w 2016 r.

Commercial companies with foreign capital participation by sections in voivodship in 2016

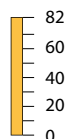
- Rolnictwo, leśnictwo, łowiectwo i rybactwo
Agriculture, forestry and fishing
- Przemysł i budownictwo
Industry and construction
- Handel; naprawa pojazdów samochodowych; transport i gospodarka magazynowa; zakwaterowanie i gastronomia; informacja i komunikacja
Trade; repair of motor vehicles, transportation and storage, accommodation and catering, information and communication
- Działalność finansowa i ubezpieczeniowa; obsługa rynku nieruchomości
Financial and insurance activities, real estate activities
- Pozostałe usługi
Other services



Na 10 tys. ludności
Per 10 thous. population



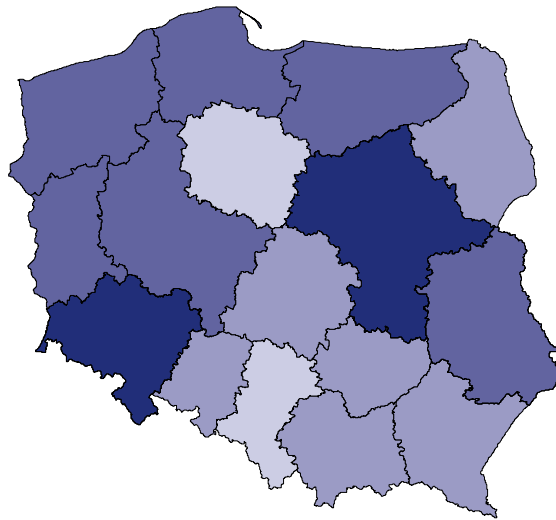
Spółki z udziałem kapitału zagranicznego na 10 tys. ludności
Companies with foreign capital participation per 10 thous. population



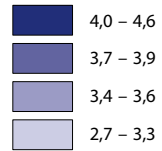
○ Zjawisko nie wystąpiło
Magnitude zero

Fundacje, stowarzyszenia i organizacje społeczne zarejestrowane w rejestrze REGON w 2016 r.

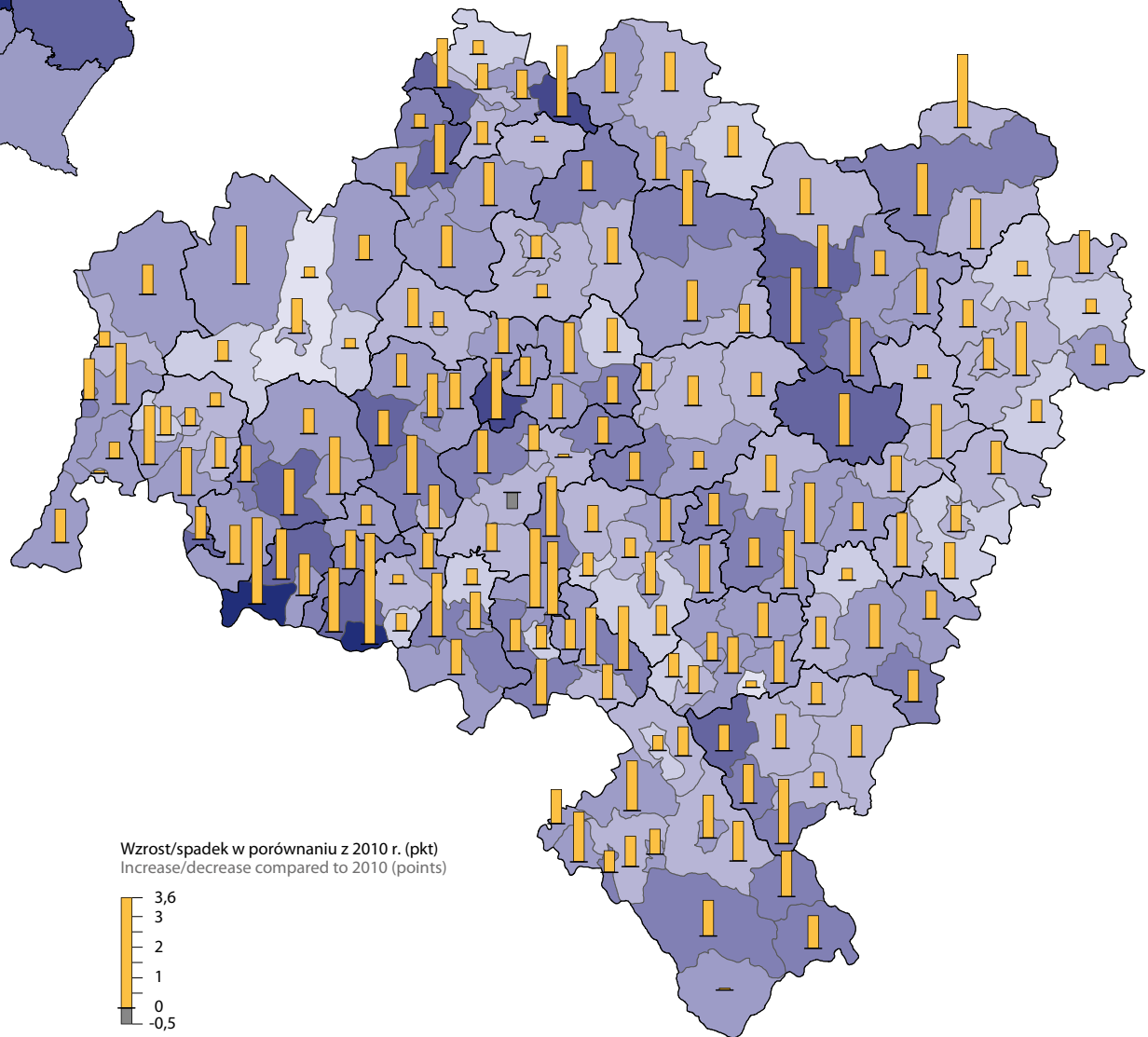
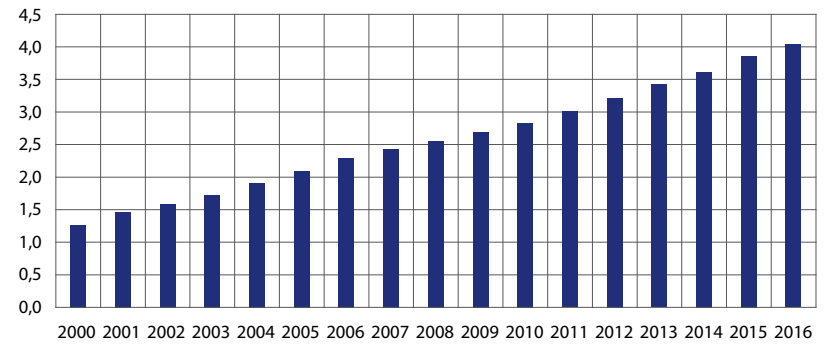
Foundations, associations and social organizations recorded in the business register (REGON) in 2016



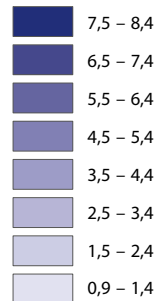
Na 1000 ludności
Per 1000 population



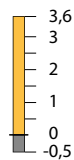
Fundacje, stowarzyszenia i organizacje społeczne na 1000 ludności w województwie
Foundations, associations and social organizations per 1000 population in voivodship



Na 1000 ludności
Per 1000 population

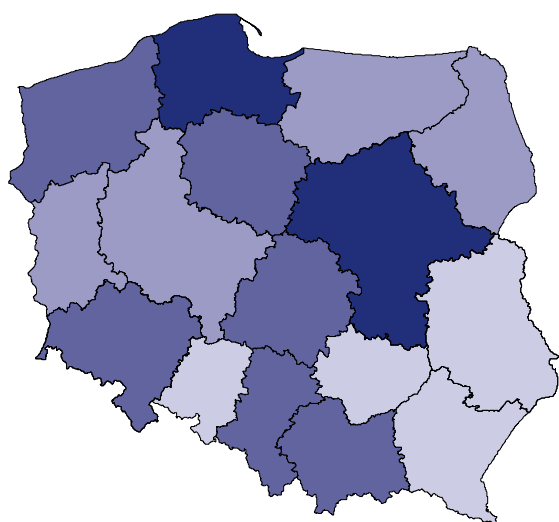


Wzrost/spadek w porównaniu z 2010 r. (pkt)
Increase/decrease compared to 2010 (points)




Dochody budżetów gmin i miast na prawach powiatu w 2016 r.

Revenue of budgets of gminas and cities with powiat status in 2016

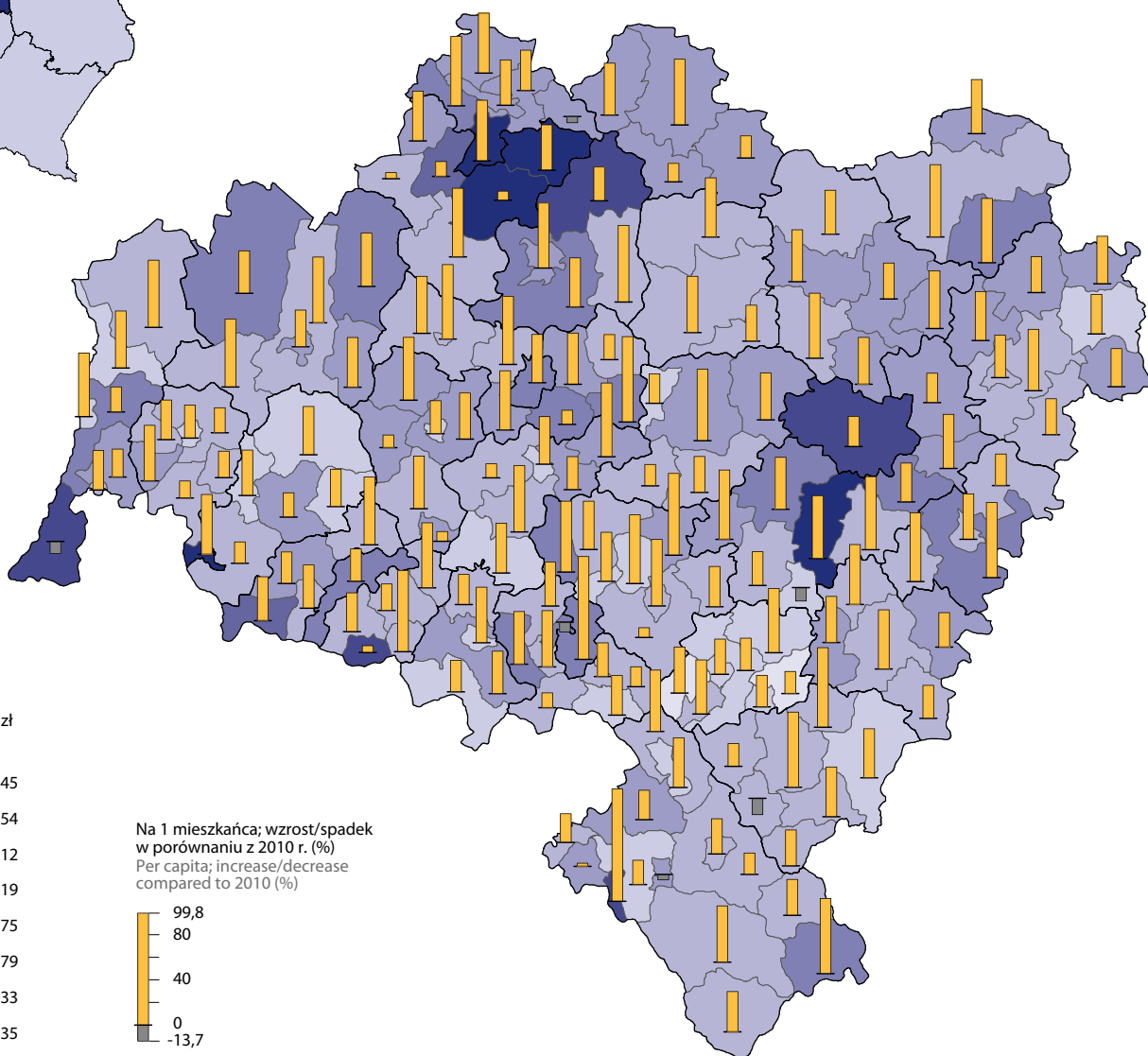
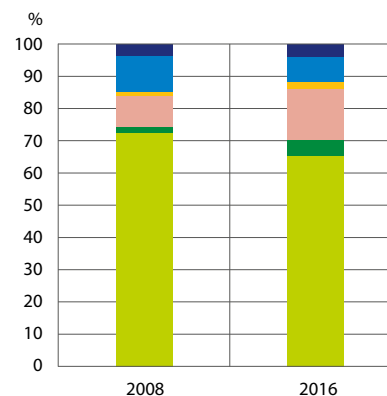
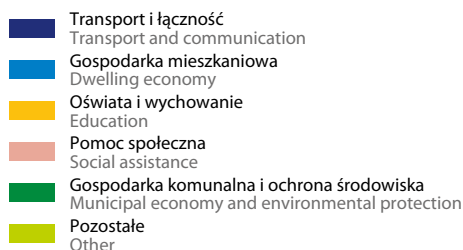


Na 1 mieszkańca w zł
Per capita in zł




Struktura dochodów gmin i miast na prawach powiatu wg klasyfikacji budżetowej w województwie

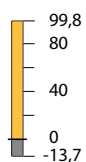
Structure of revenue of gminas and cities with powiat status by classification of budget in voivodship



Na 1 mieszkańca w zł
Per capita in zł

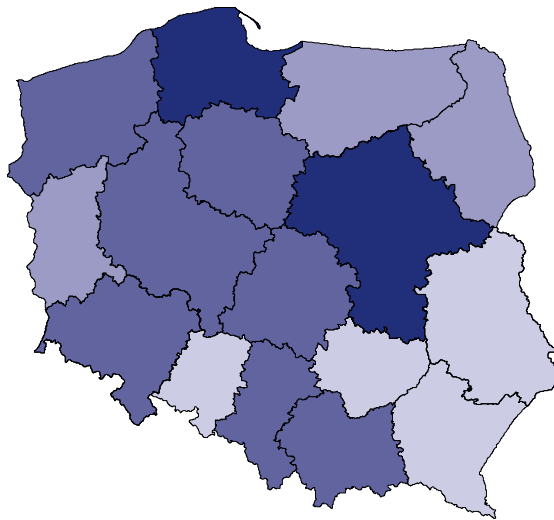


Na 1 mieszkańca; wzrost/spadek
w porównaniu z 2010 r. (%)
Per capita; increase/decrease
compared to 2010 (%)




Wydatki budżetów gmin i miast na prawach powiatu w 2016 r.

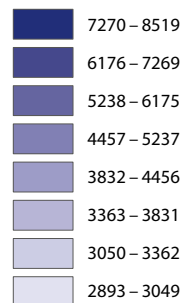
Expenditure of budgets of gminas and cities with powiat status in 2016




Na 1 mieszkańca w zł
Per capita in zł



Na 1 mieszkańca w zł
Per capita in zł

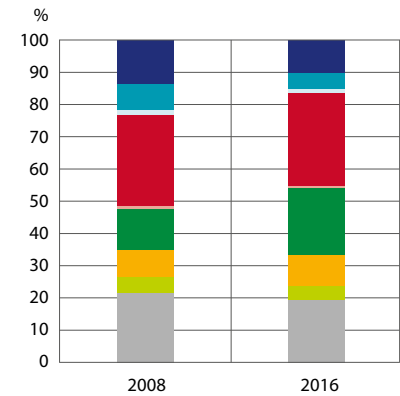


Udział wydatków inwestycyjnych w wydatkach ogółem w %
Share of investment expenditure in total expenditure in %



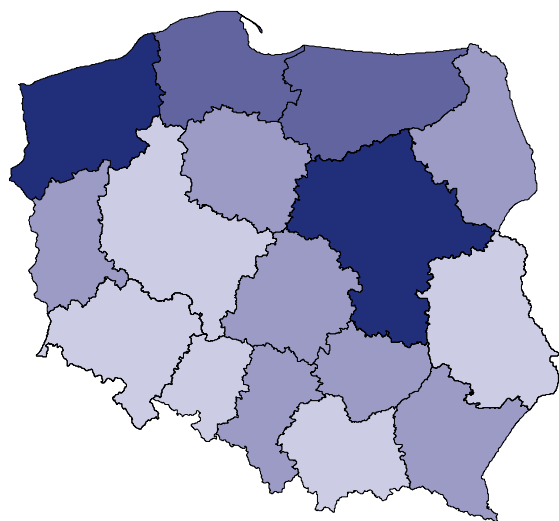
Struktura wydatków gmin i miast na prawach powiatu wg klasyfikacji budżetowej w województwie
Structure of expenditure of gminas and cities with powiat status by classification of budget in voivodship

- Transport i łączność
Transport and communication
- Gospodarka mieszkaniowa
Dwelling economy
- Bezpieczeństwo publiczne i ochrona przeciwpożarowa
Public safety and fire care
- Oświata i wychowanie
Education
- Ochrona zdrowia
Health care
- Pomoc społeczna
Social assistance
- Gospodarka komunalna i ochrona środowiska
Municipal economy and environmental protection
- Kultura i ochrona dziedzictwa narodowego
Culture and national heritage
- Pozostałe
Other

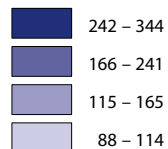


Wynik budżetów gmin i miast na prawach powiatu w 2016 r.

Budgets result of gminas and cities with powiat status in 2016

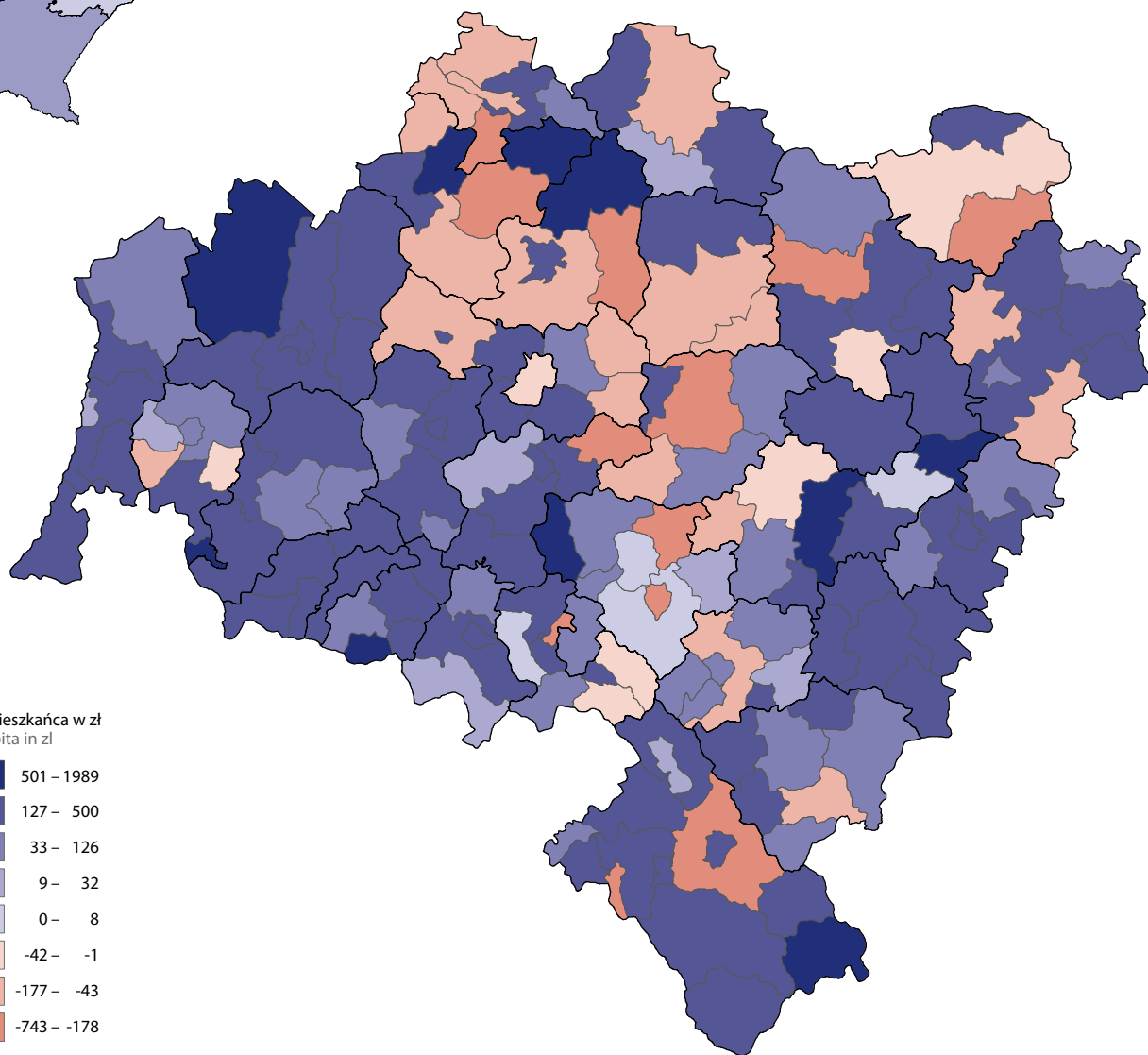
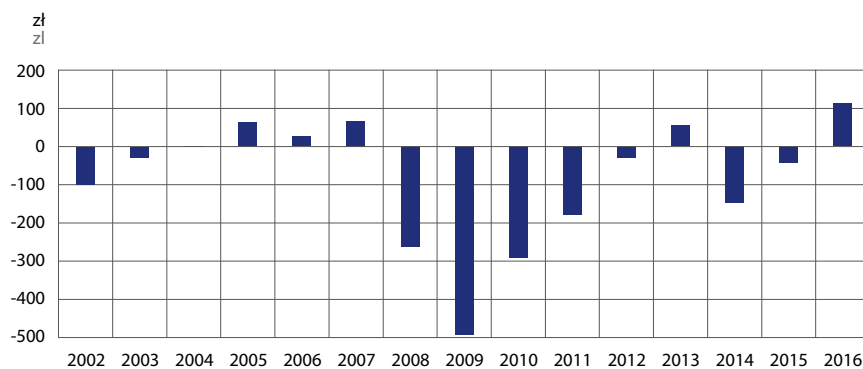


Na 1 mieszkańca w zł
Per capita in zł

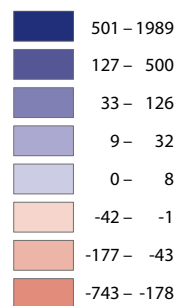


Wynik budżetów gmin i miast na prawach powiatu na 1 mieszkańca w województwie

Budgets result of gminas and cities with powiat status per capita in voivodship

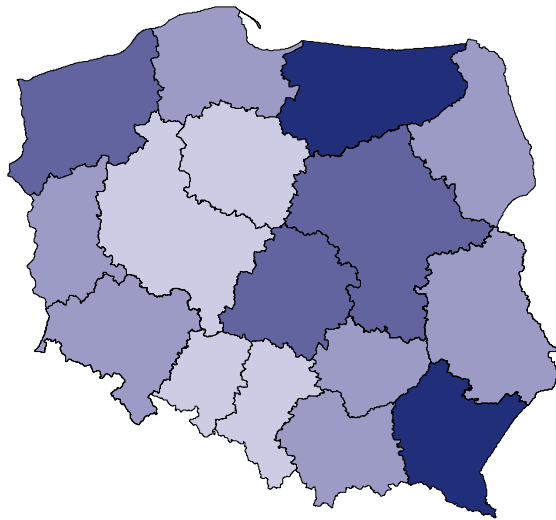


Na 1 mieszkańca w zł
Per capita in zł

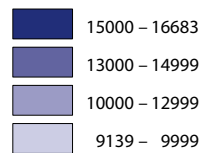


Wartość projektów współfinansowanych ze środków unijnych w perspektywie finansowej 2007–2013

Value of projects co-financed from European Union funds in the financial perspective 2007–2013

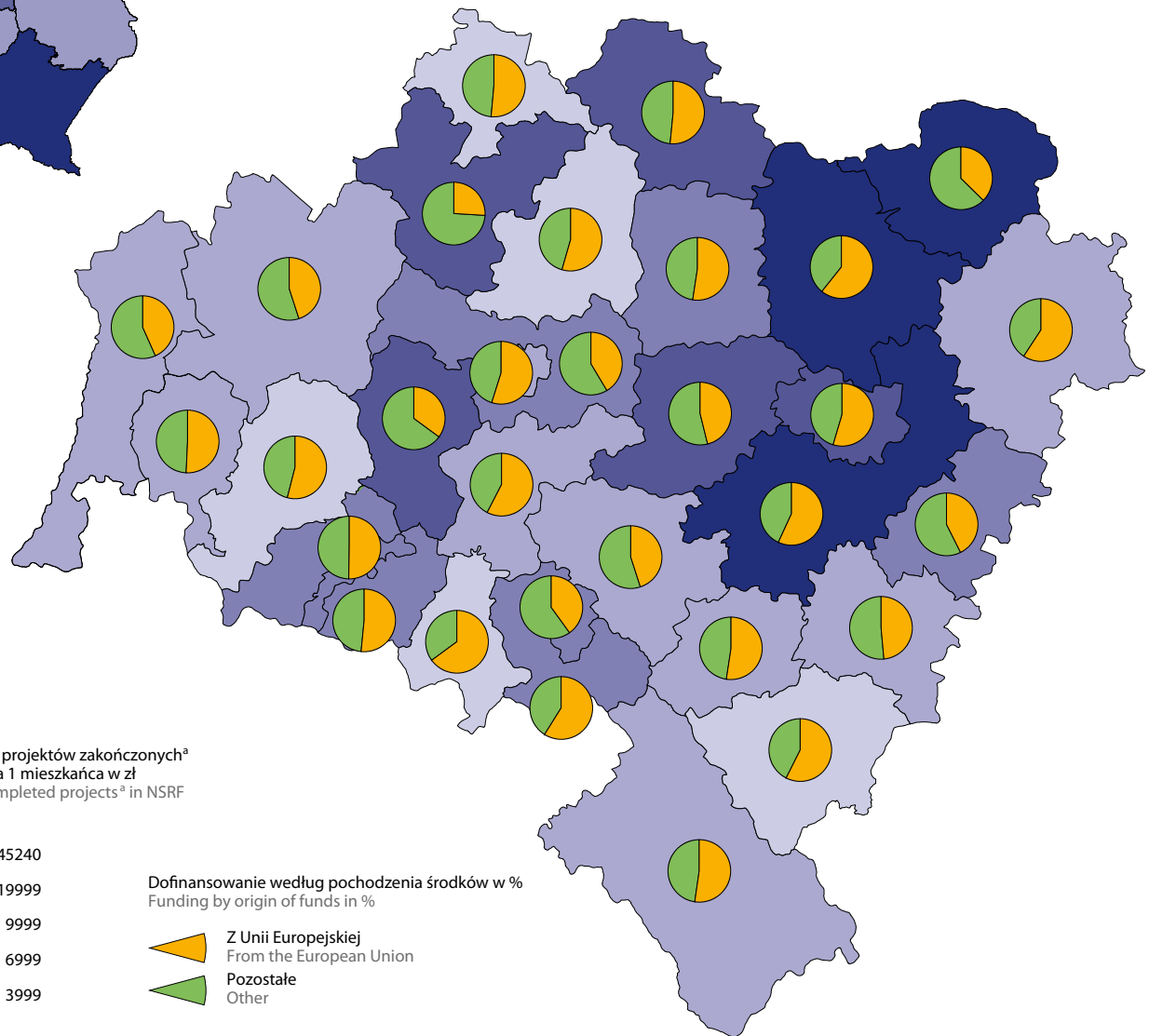
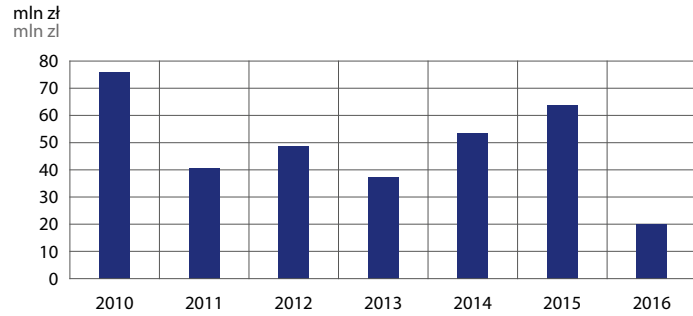


Wartość całkowita projektów zakończonych^a w ramach NSRF na 1 mieszkańca w zł
The total value completed projects^a in NSRF per capita in zł

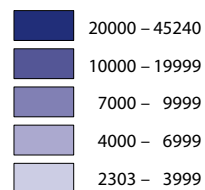


Środki z Unii Europejskiej w dochodach budżetów gmin i miast na prawach powiatu na finansowanie i współfinansowanie programów i projektów unijnych w województwie

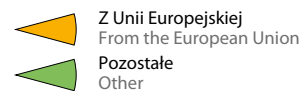
European Union revenue in budgets of gminas and cities with powiat status for the financing and co-financing of EU programs and projects in voivodship



Wartość całkowita projektów zakończonych^a w ramach NSRF na 1 mieszkańca w zł
The total value completed projects^a in NSRF per capita in zł



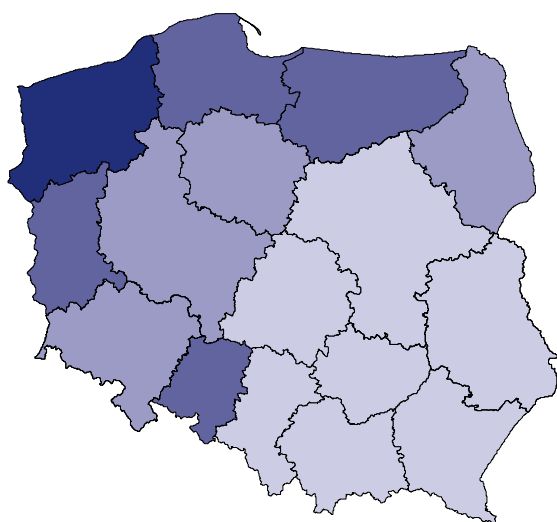
Dofinansowanie według pochodzenia środków w %
Funding by origin of funds in %



^a Do dnia 30 VI 2016 r.
^a Until 30 VI 2016.

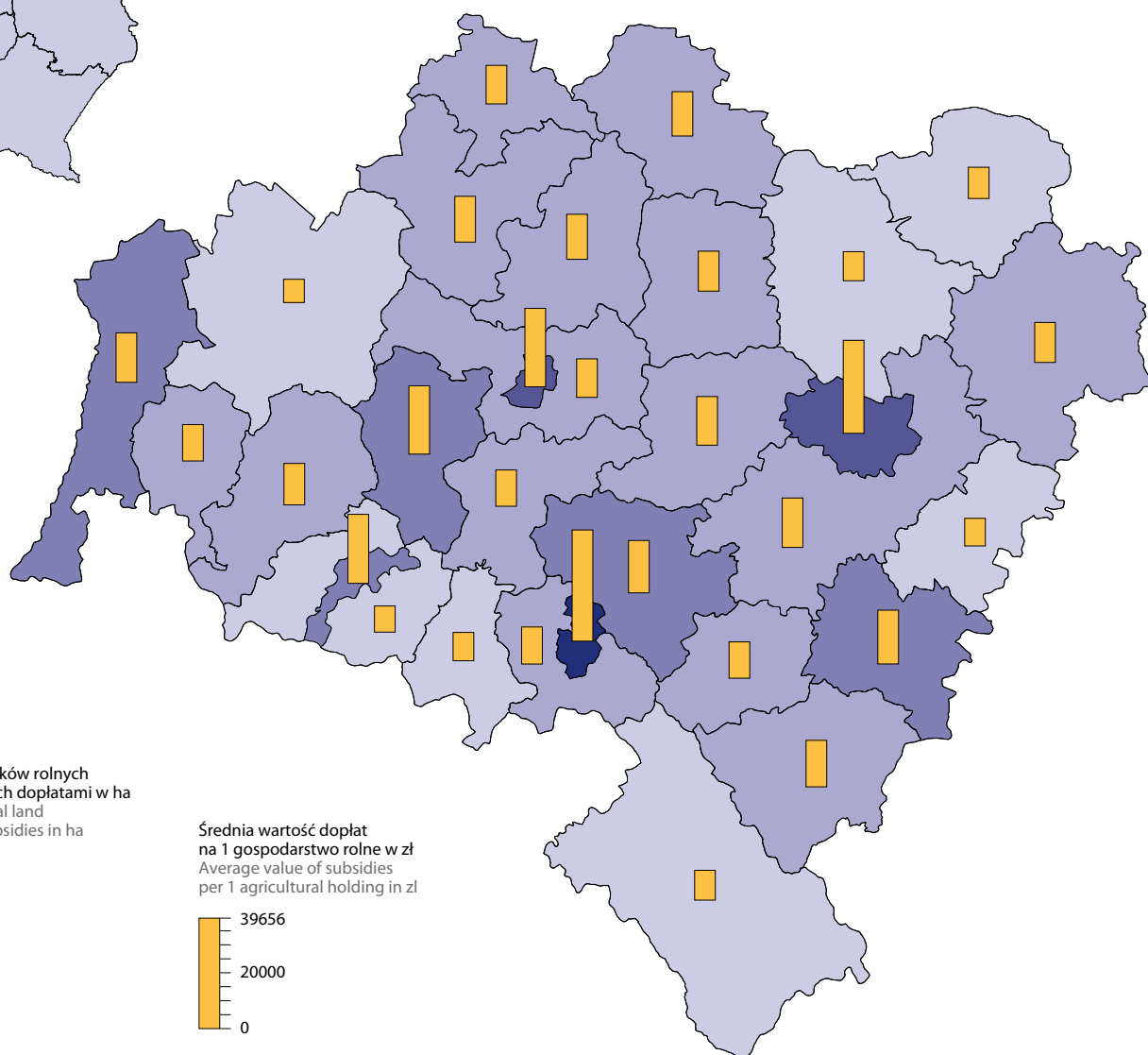
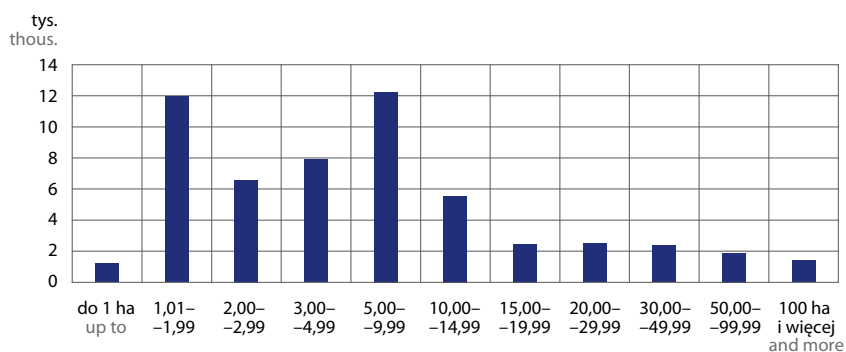
Gospodarstwa rolne objęte dopłatami ze środków unijnych w 2016 r.

Agricultural holdings covered by subsidies from European Union funds in 2016



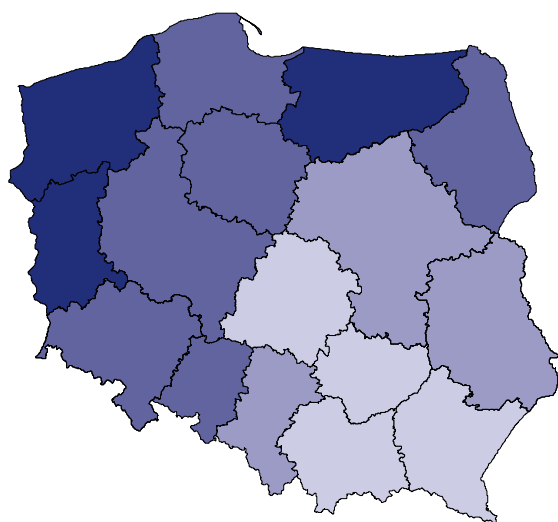
Gospodarstwa rolne według grup obszarowych w województwie w 2016 r.

Agricultural holdings by area groups in voivodship in 2016



Gospodarstwa rolne objęte dopłatami ze środków unijnych dla młodych rolników w 2016 r.

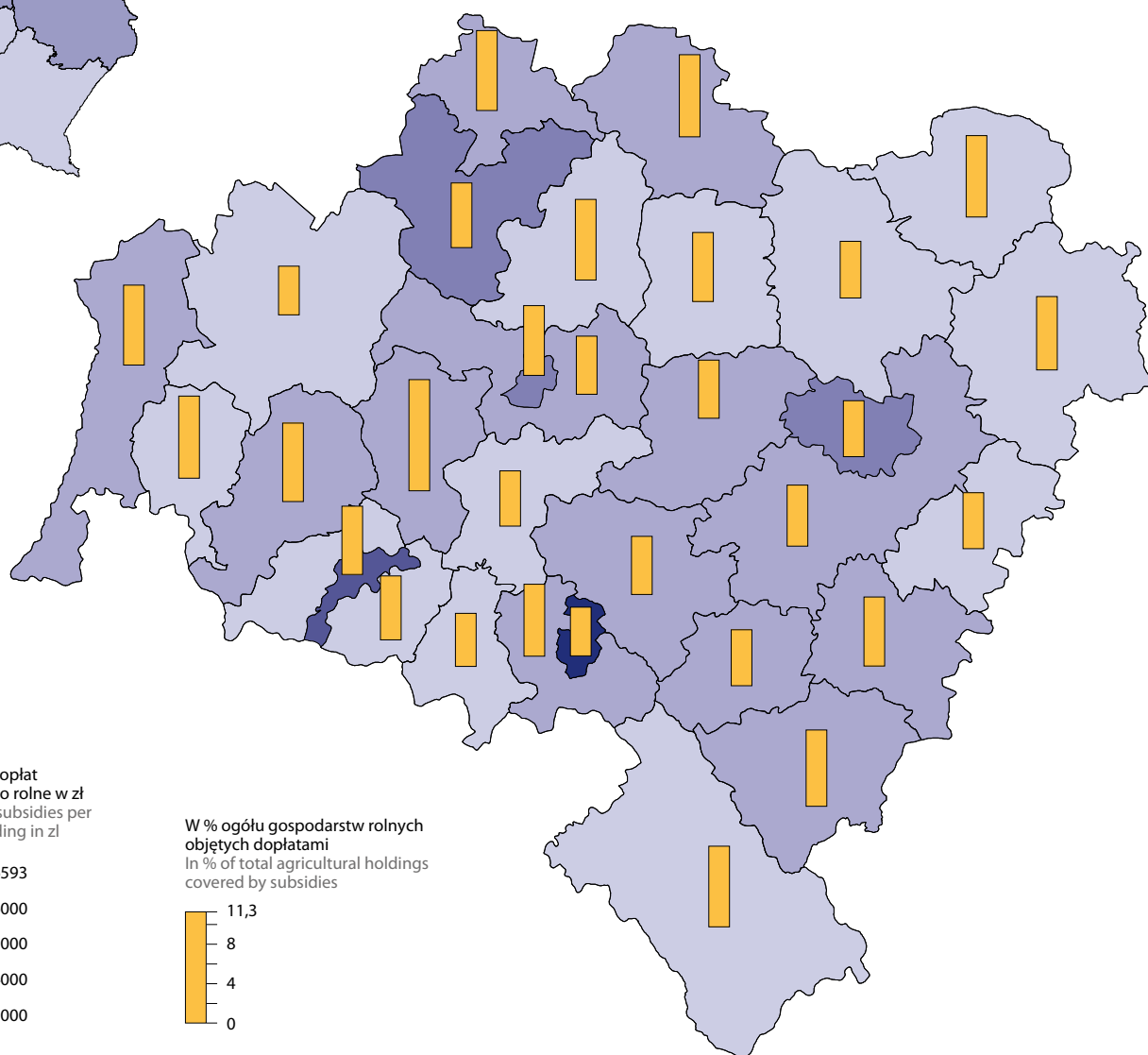
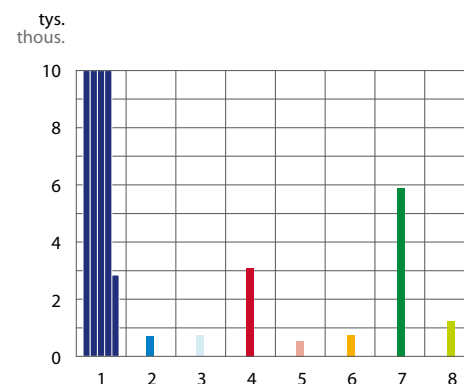
Agricultural holdings covered by subsidies from European Union funds for young farmers in 2016



Gospodarstwa rolne według typów w województwie w 2016 r.

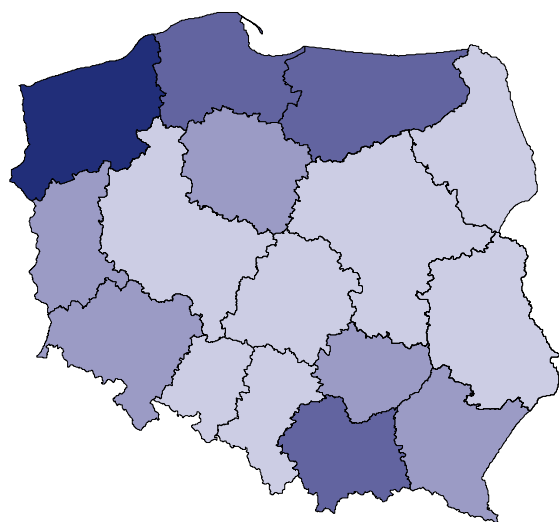
Agricultural holdings by types in voivodship in 2016

- 1 Specjalizujące się w uprawach polowych
Specialized in field crops
- 2 Specjalizujące się w uprawach ogrodniczych
Specialized in gardens crops
- 3 Specjalizujące się w uprawach trwałych
Specialized in permanent crops
- 4 Specjalizujące się w chowie zwierząt
Specialized in breeding livestock
- 5 Mieszane – różne uprawy
Mixed – different crops
- 6 Mieszane – różne zwierzęta
Mixed – different livestock
- 7 Mieszane – różne uprawy i zwierzęta
Mixed – different crops and livestock
- 8 Niesklasyfikowane
Not classified

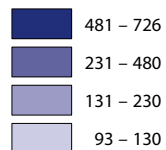


Miejsca noclegowe w turystycznych obiektach noclegowych w 2016 r.

Bed places in tourist accommodated facilities in 2016



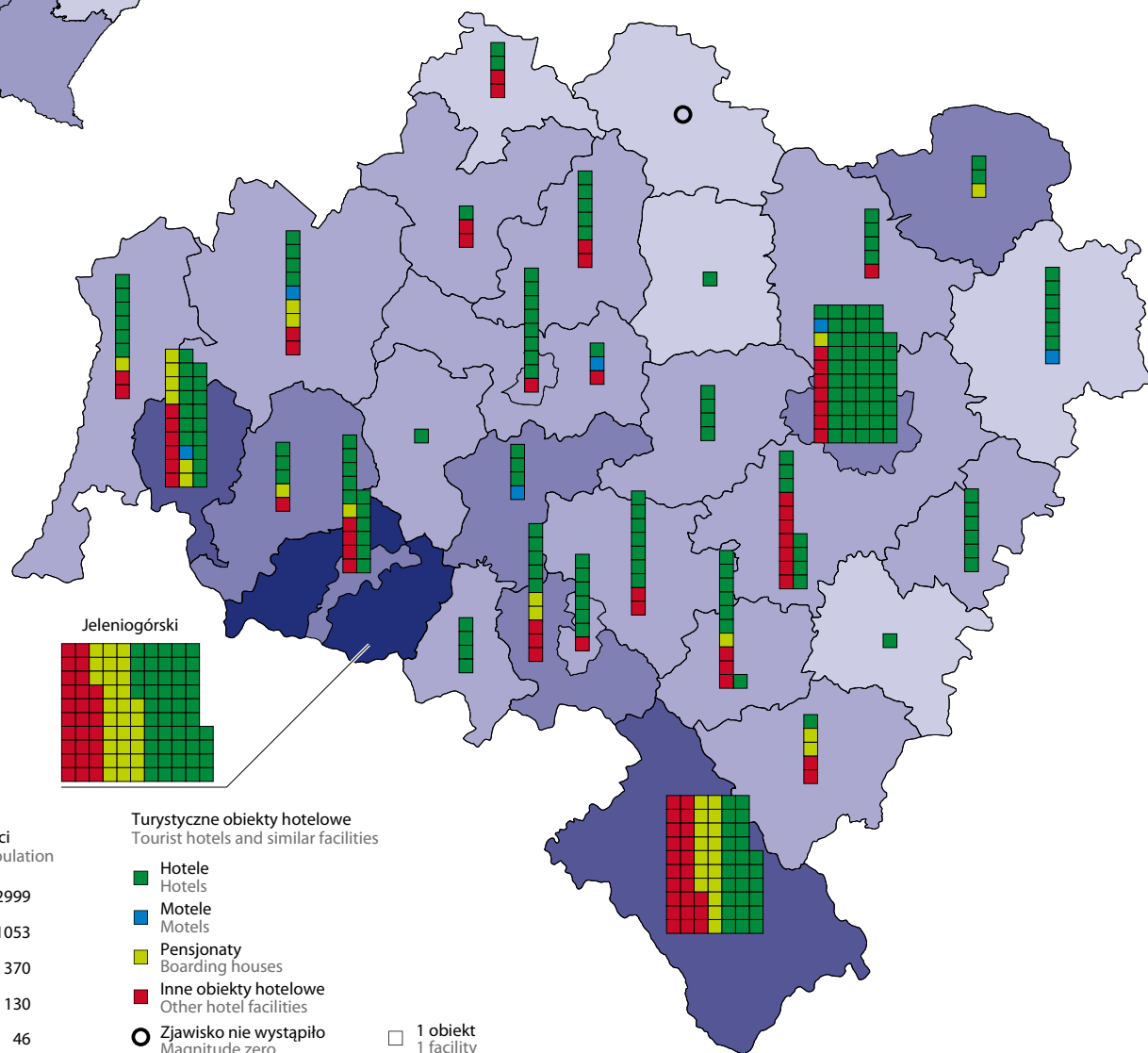
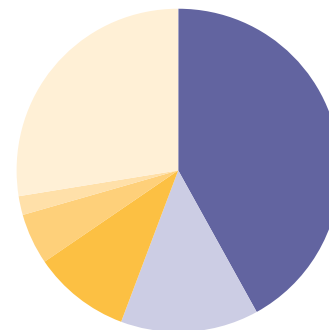
Na 10 tys. ludności
Per 10 thous. population



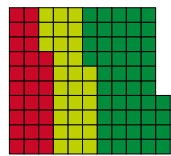
Miejsca noclegowe w turystycznych obiektach noclegowych w województwie w 2016 r.

Bed places in tourist accommodated facilities in voivodship in 2016

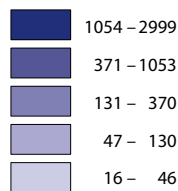
- Obiekty hotelowe**
Hotels and similar facilities
- ▶ **Hotele**
Hotels
 - ▶ **Inne obiekty hotelowe**
Other hotel facilities
- Pozostałe obiekty**
Other facilities
- ▶ **Ośrodki wczasowe**
Holiday centres
 - ▶ **Pokoje gościnne**
Rooms for rent
 - ▶ **Kwatery agroturystyczne**
Agrotourism lodgings
 - ▶ **Inne obiekty**
Miscellaneous facilities



Jeleniogórski



Na 10 tys. ludności
Per 10 thous. population



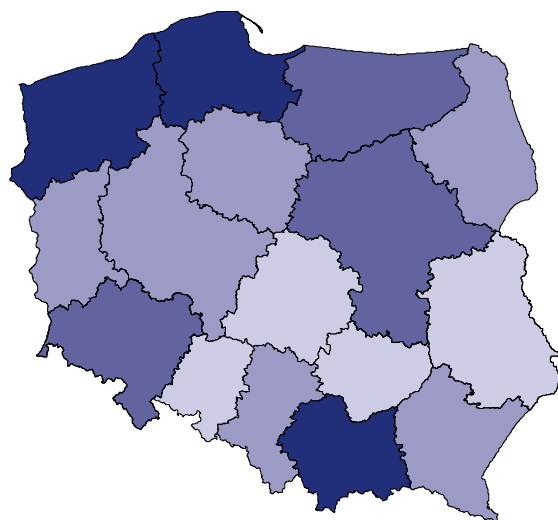
Turystyczne obiekty hotelowe
Tourist hotels and similar facilities

- **Hotele**
Hotels
- **Motele**
Motels
- **Pensjonaty**
Boarding houses
- **Inne obiekty hotelowe**
Other hotel facilities
- **Zjawisko nie wystąpiło**
Magnitude zero

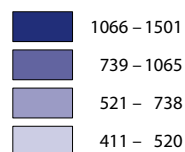
□ 1 obiekt
1 facility

Turyści korzystający z bazy noclegowej turystyki w 2016 r.

Tourists accommodated in tourist accommodation establishments in 2016

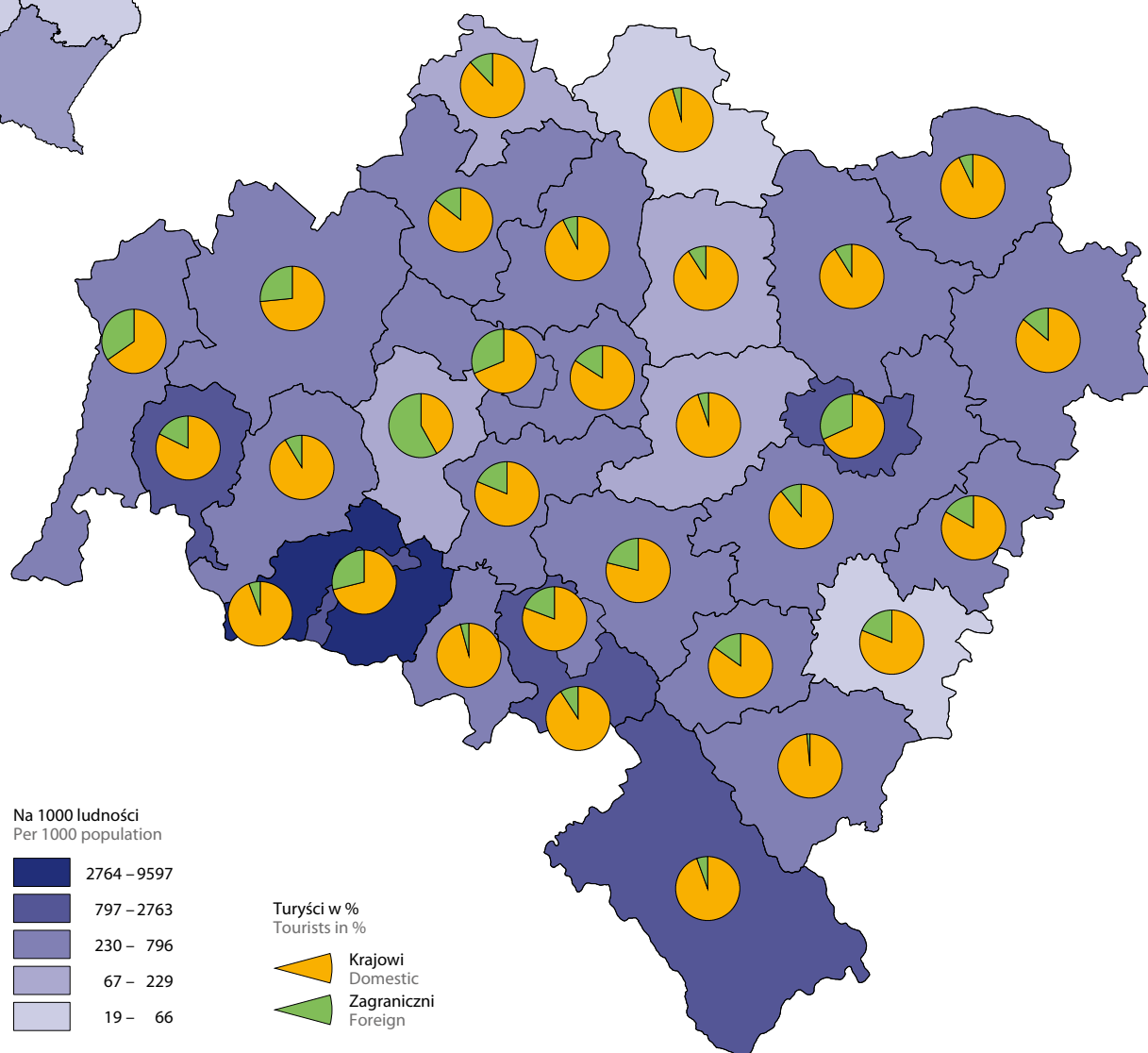
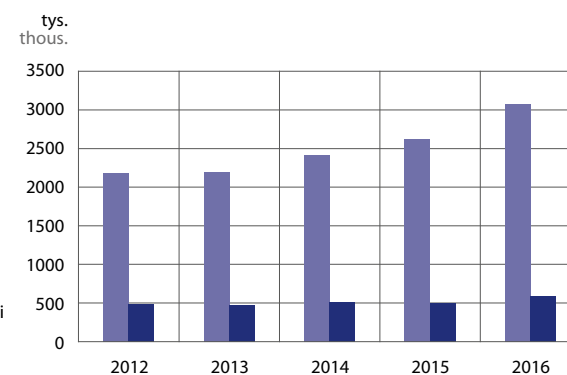


Na 1000 ludności
Per 1000 population

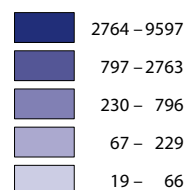


Turyści korzystający z bazy noclegowej turystyki w województwie

Tourists accommodated in tourist accommodation establishments in voivodeship



Na 1000 ludności
Per 1000 population

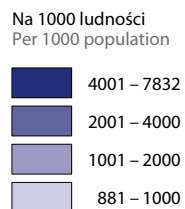
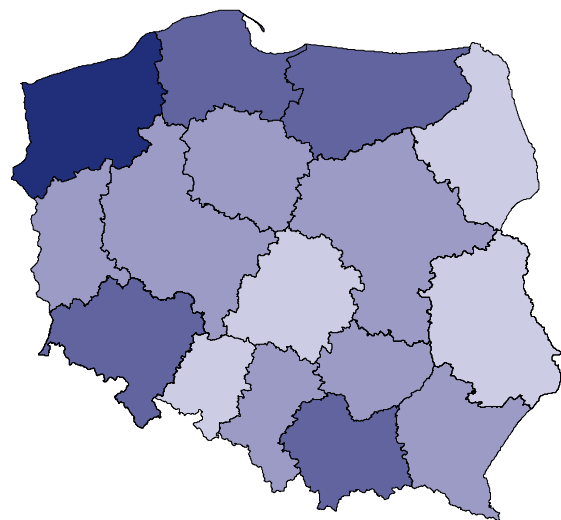


Turyści w %
Tourists in %



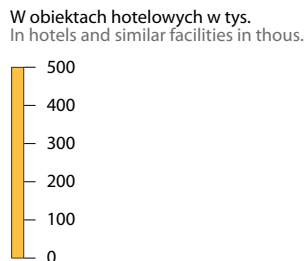
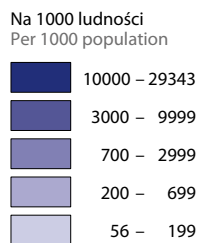
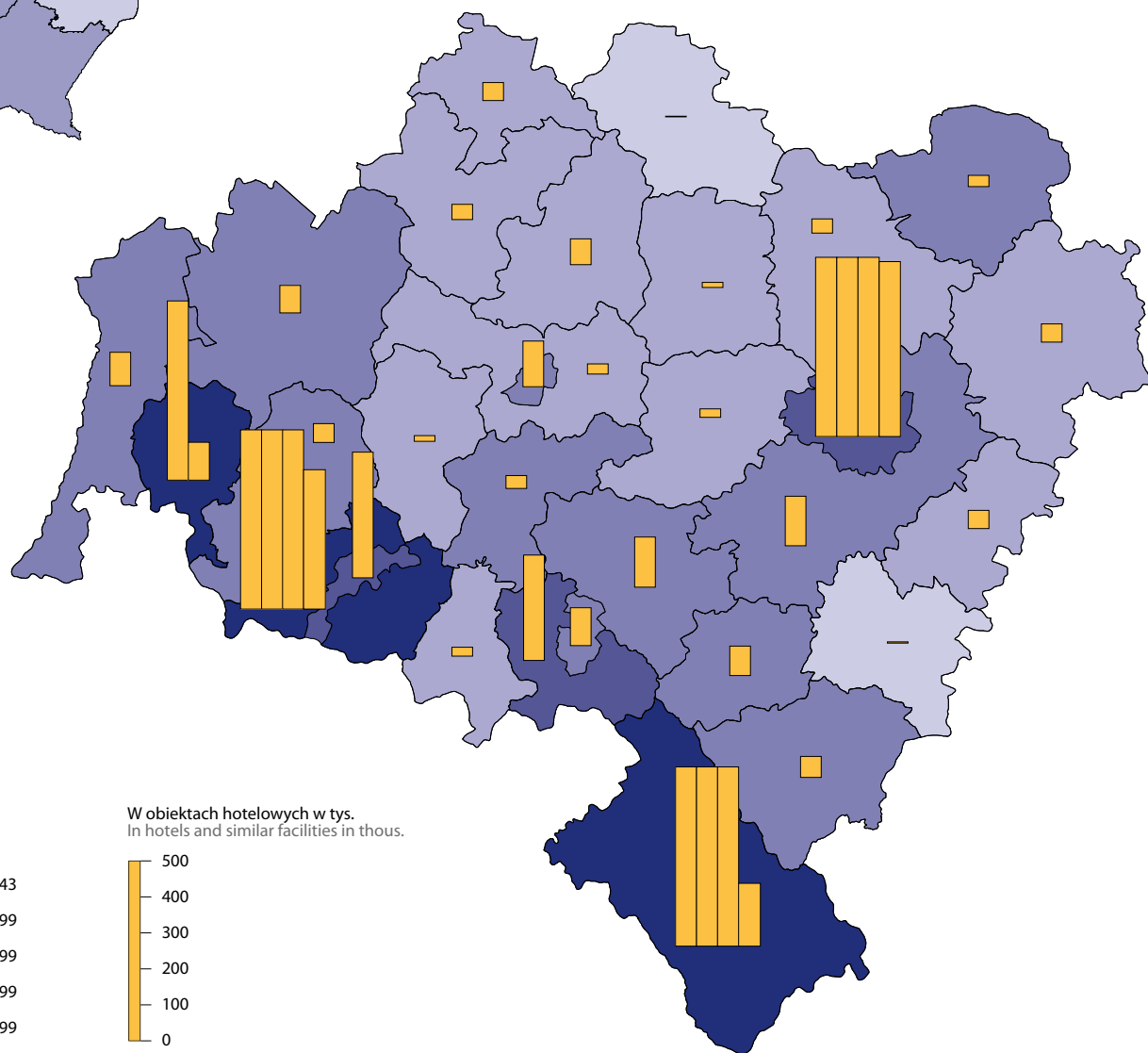
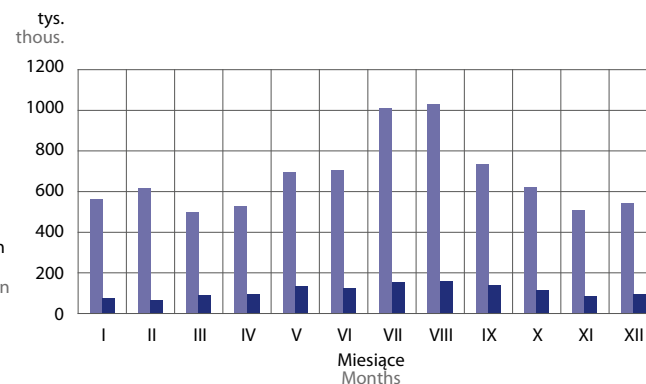
Udzielone noclegi w turystycznych obiektach noclegowych w 2016 r.

Nights spent (overnight stay) in tourist accommodated facilities in 2016



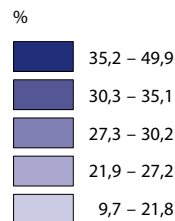
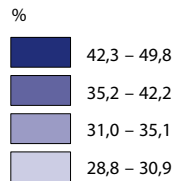
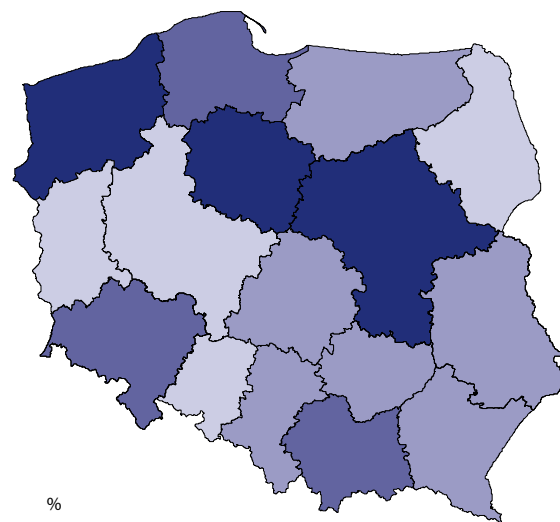
Udzielone noclegi w turystycznych obiektach noclegowych w województwie w 2016 r.

Nights spent (overnight stay) in tourist accommodated facilities in voivodship in 2016




Wykorzystanie miejsc noclegowych w turystycznych obiektach noclegowych w 2016 r.

Occupancy rate of bed places in tourist accommodated facilities in 2016

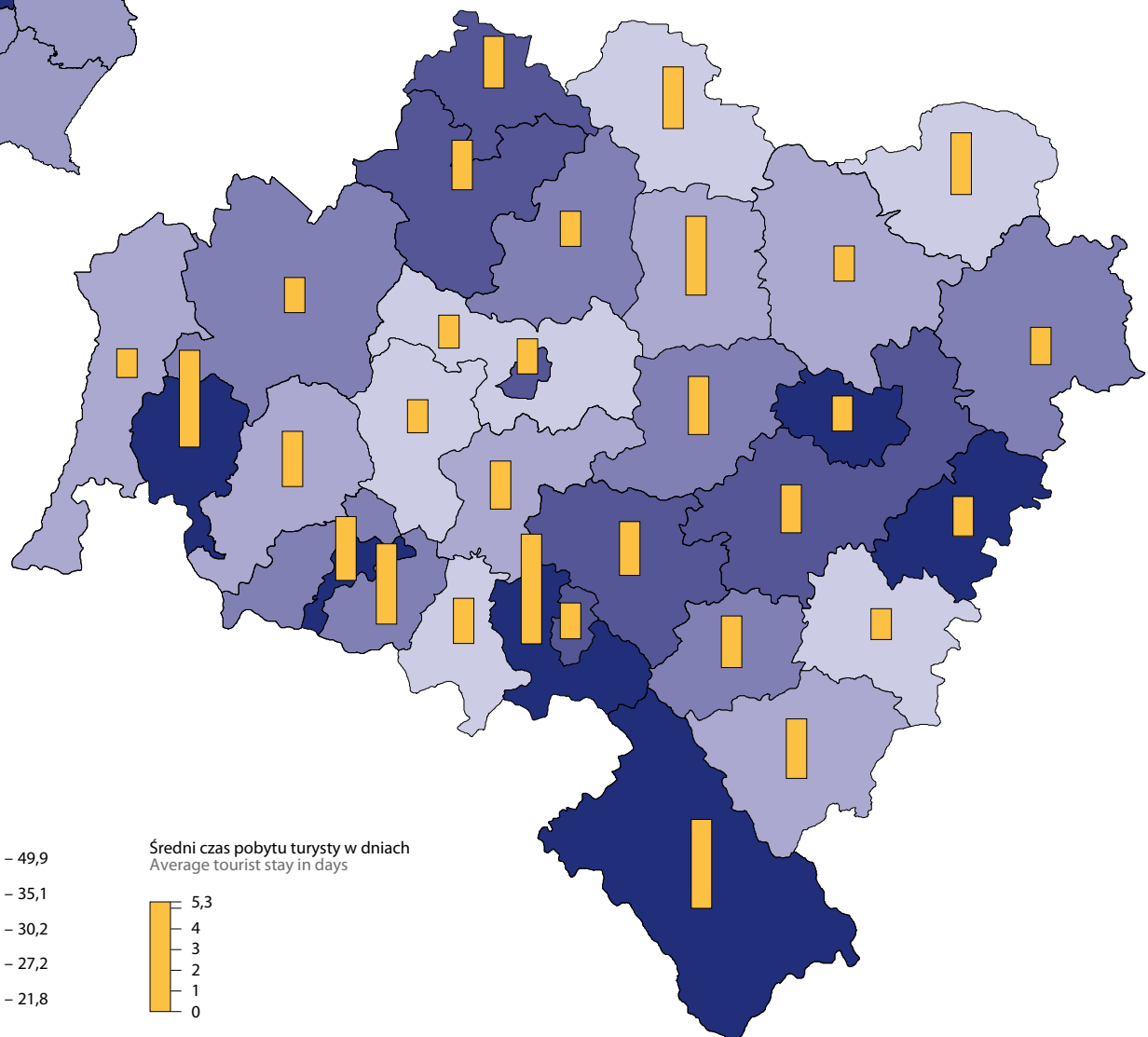
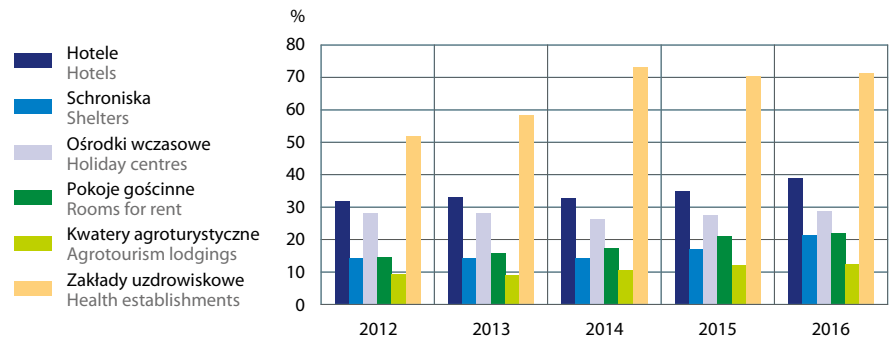


Średni czas pobytu turysty w dniach
Average tourist stay in days



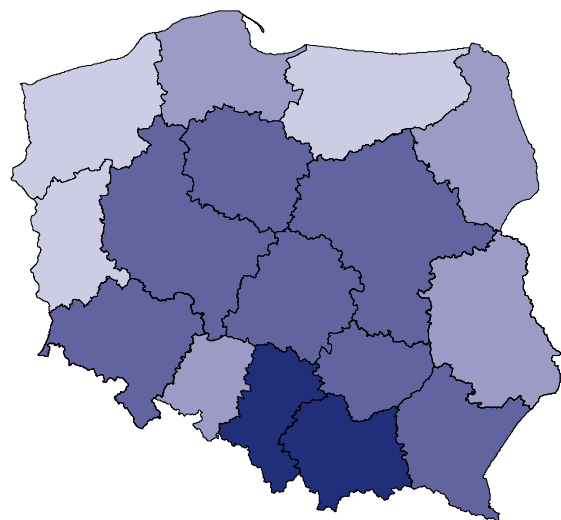
Wykorzystanie miejsc noclegowych w wybranych turystycznych obiektach noclegowych w województwie

Occupancy rate of bed places in selected tourist accommodated facilities in voivodship

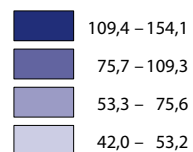


Drogi gminne i powiatowe o twardej nawierzchni w 2016 r.

Gmina and powiat hard surface roads in 2016

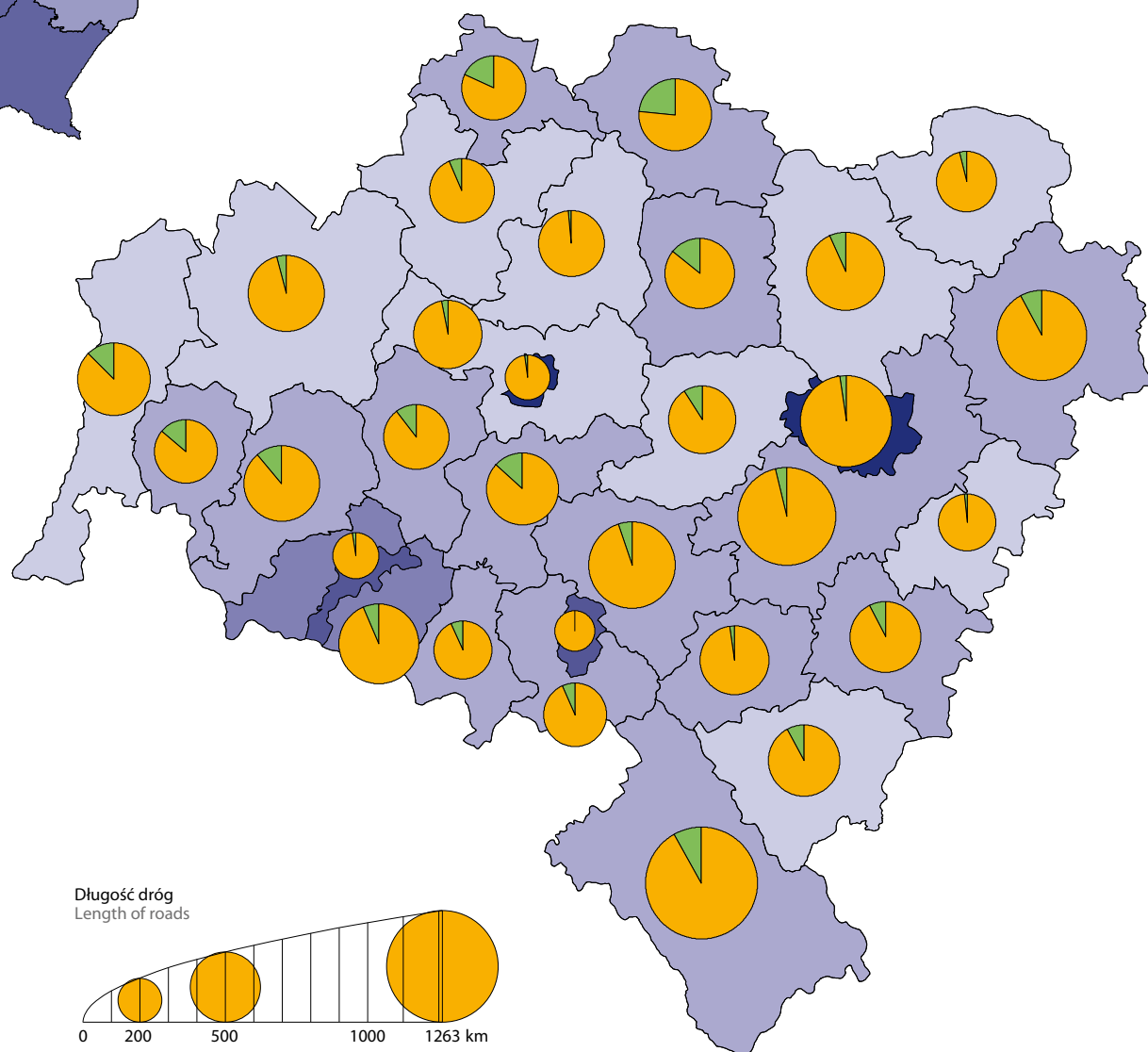
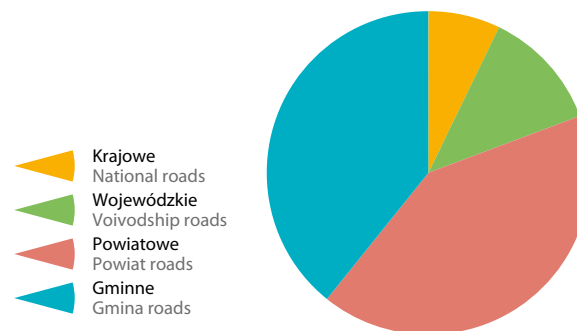


Na 100 km² w km
Per 100 km² in km

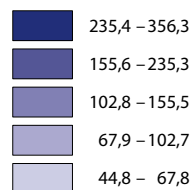


Drogi publiczne o twardej nawierzchni w województwie w 2016 r.

Hard surface public roads in voivodship in 2016



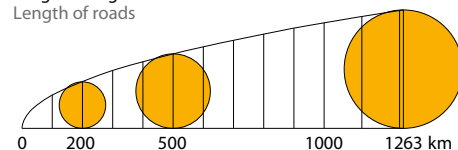
Na 100 km² w km
Per 100 km² in km



Rodzaj nawierzchni w %
Type of surface in %

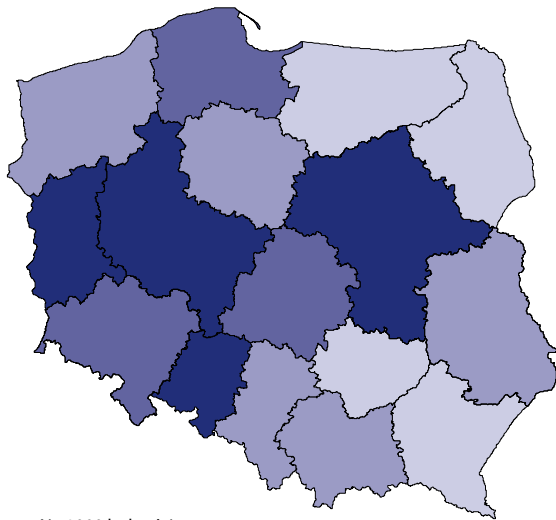


Długość dróg
Length of roads

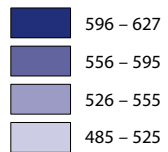


Samochody osobowe w 2016 r.

Passenger cars in 2016

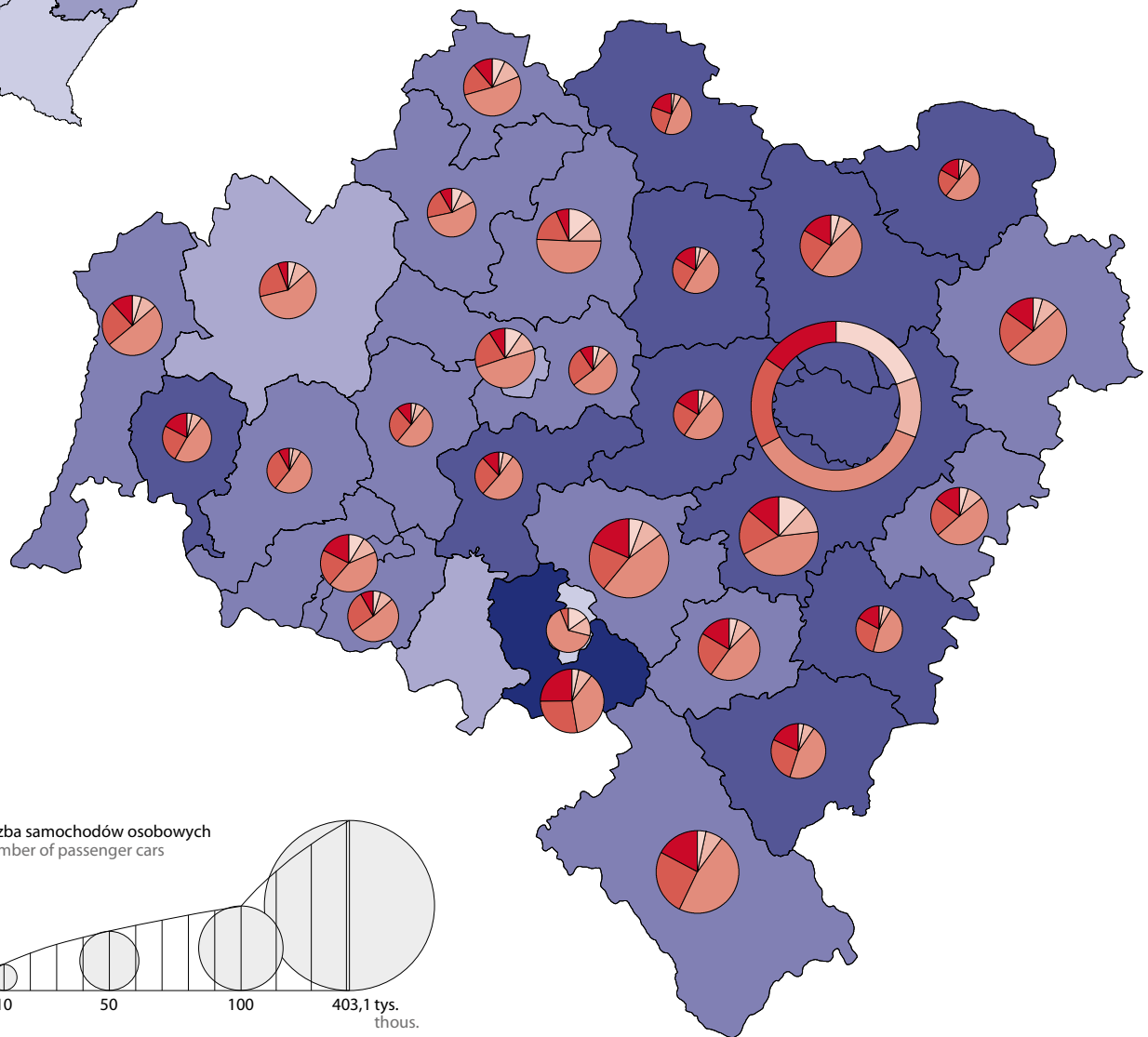
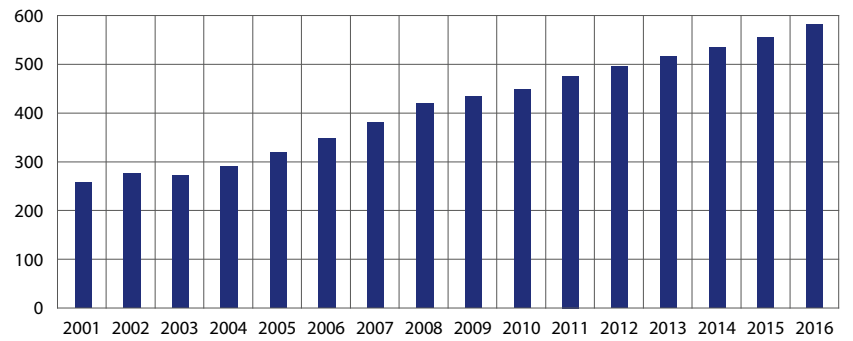


Na 1000 ludności
Per 1000 population

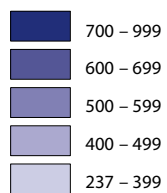


Samochody osobowe na 1000 ludności w województwie

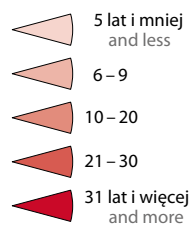
Passenger cars per 1000 population in voivodship



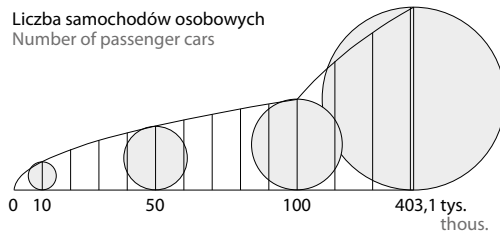
Na 1000 ludności
Per 1000 population



Wiek samochodów w %
Age of cars in %

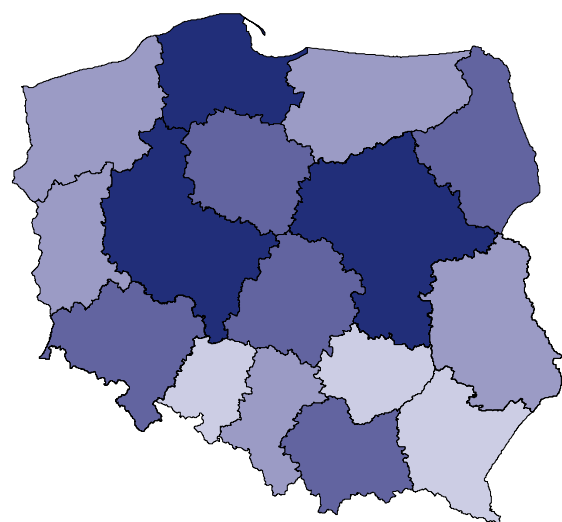


Liczba samochodów osobowych
Number of passenger cars

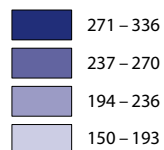


Wydatki budżetów gmin i miast na prawach powiatu na drogi publiczne w 2016 r.

Expenditure of budgets of gminas and cities with powiat status for public roads in 2016

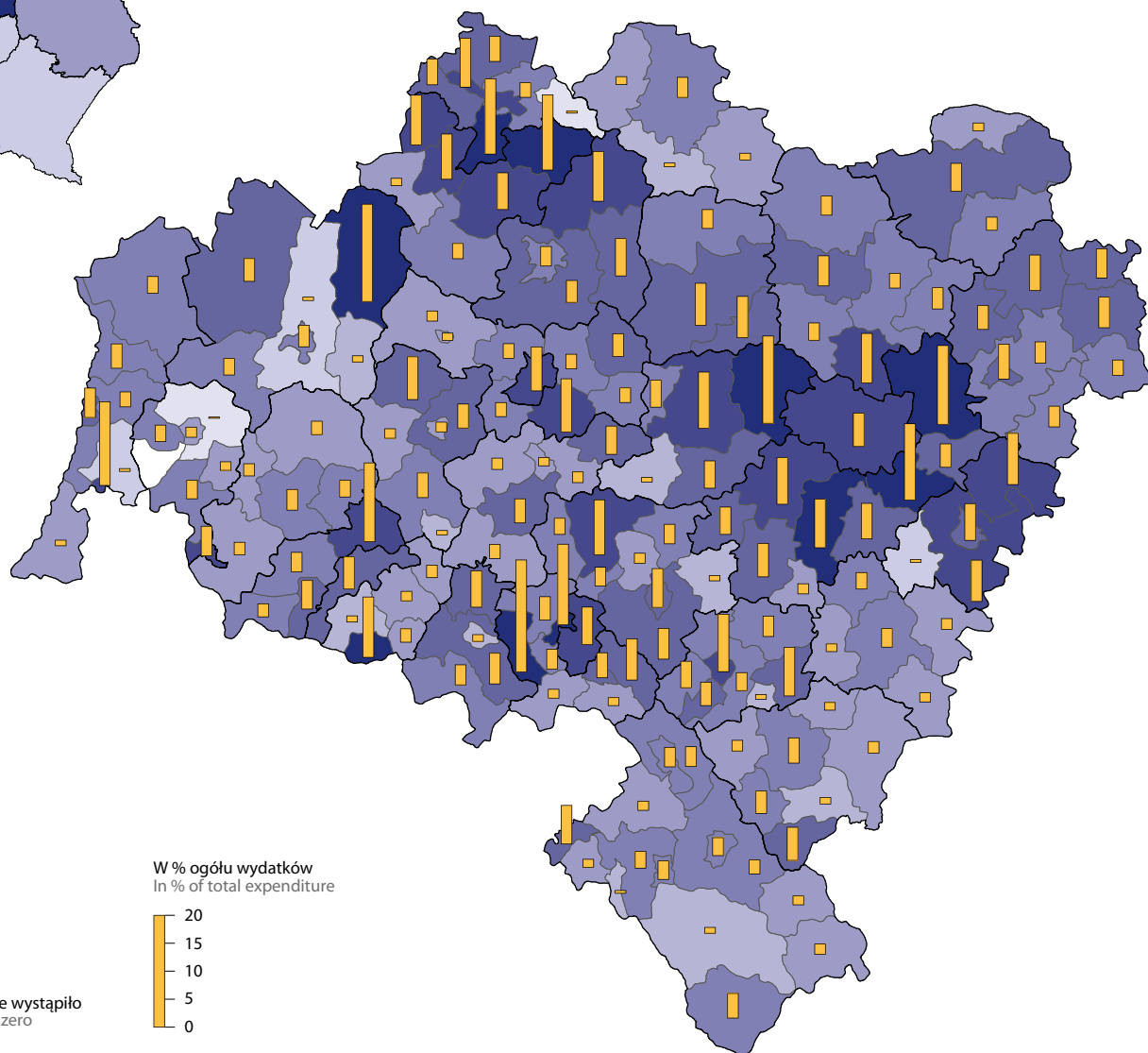
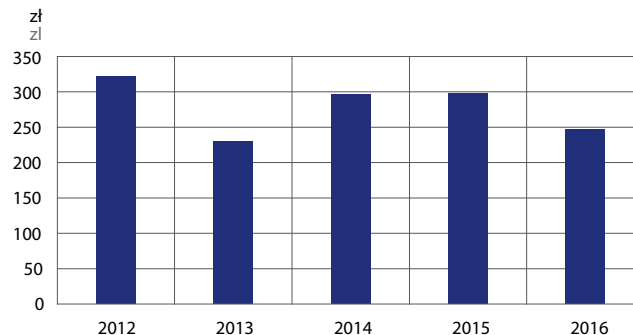


Na 1 mieszkańca w zł
Per capita in zł

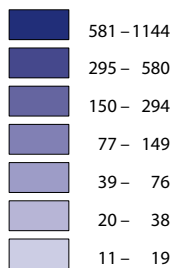


Wydatki budżetów gmin i miast na prawach powiatu na drogi publiczne na 1 mieszkańca w województwie


Expenditure of budgets of gminas and cities with powiat status for public roads per capita in voivodship



Na 1 mieszkańca w zł
Per capita in zł



W % ogółu wydatków
In % of total expenditure

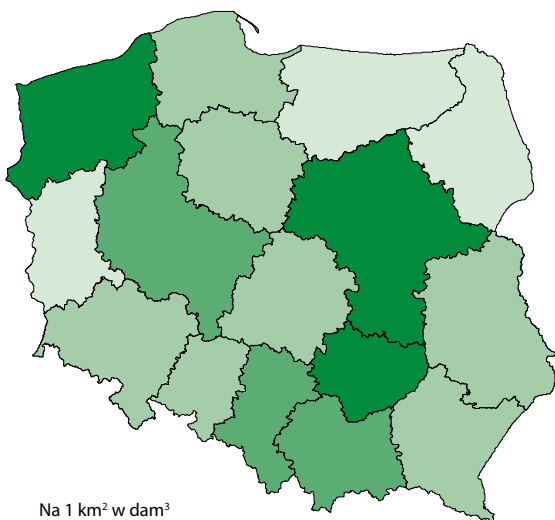




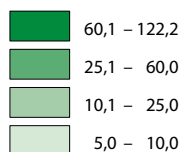
Środowisko
Environment

Pobór wody na potrzeby gospodarki narodowej i ludności w 2016 r.

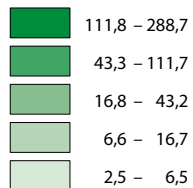
Water withdrawal for the needs of the national economy and population in 2016



Na 1 km² w dam³
Per 1 km² in dam³



Na 1 km² w dam³
Per 1 km² in dam³

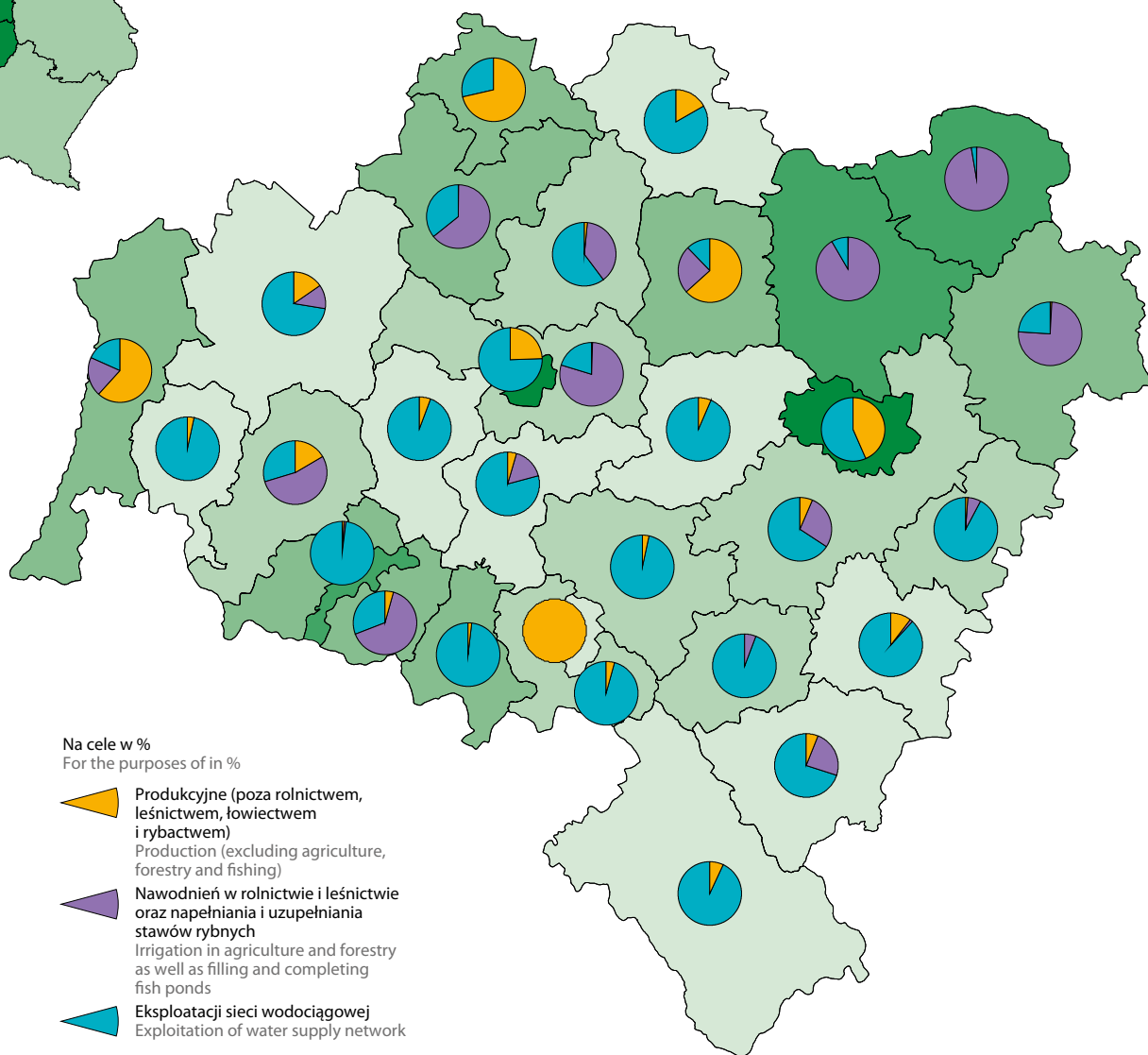
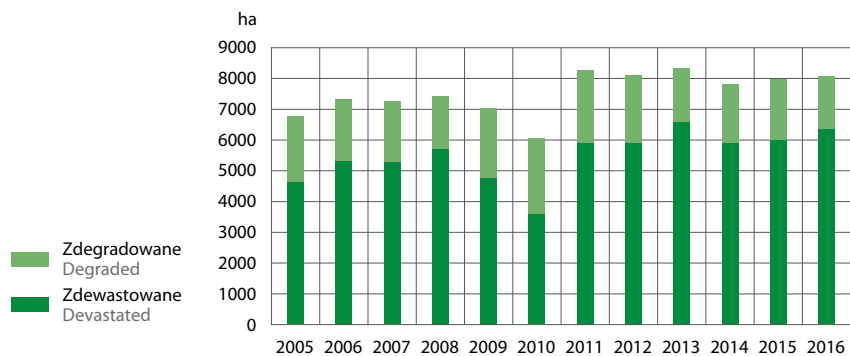


Na cele w %
For the purposes of in %



Grunty zdewastowane i zdegradowane wymagające rekultywacji w województwie

Devastated and degraded land requiring reclamation in voivodship

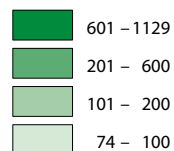


Zużycie wody na potrzeby gospodarki narodowej i ludności w 2016 r.

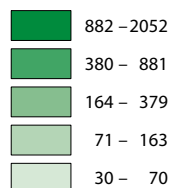
Water consumption for the needs of the national economy and population in 2016



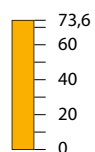
Na 1 mieszkańca w m³
Per capita in m³



Na 1 mieszkańca w m³
Per capita in m³

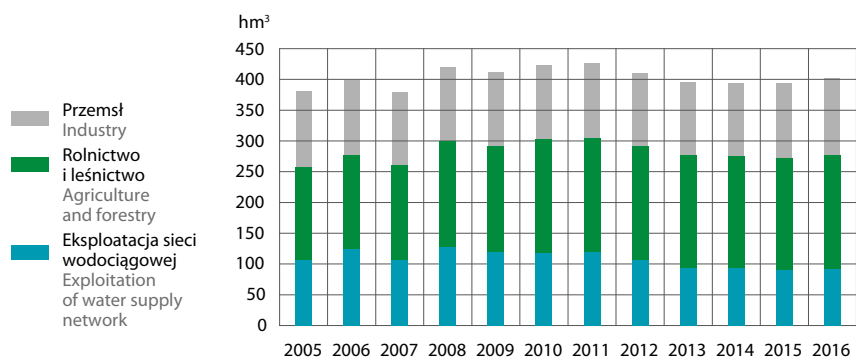


Zużycie wody w przemyśle w %
Consumption of water in industry in %



Zużycie wody na potrzeby gospodarki narodowej i ludności w województwie

Water consumption for the needs of the national economy and population in voivodship

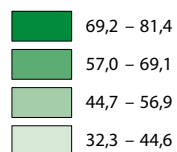


Ścieki przemysłowe i komunalne wymagające oczyszczenia odprowadzone do wód lub do ziemi w 2016 r.

Industrial and municipal wastewater requiring treatment discharged into waters or into the ground in 2016

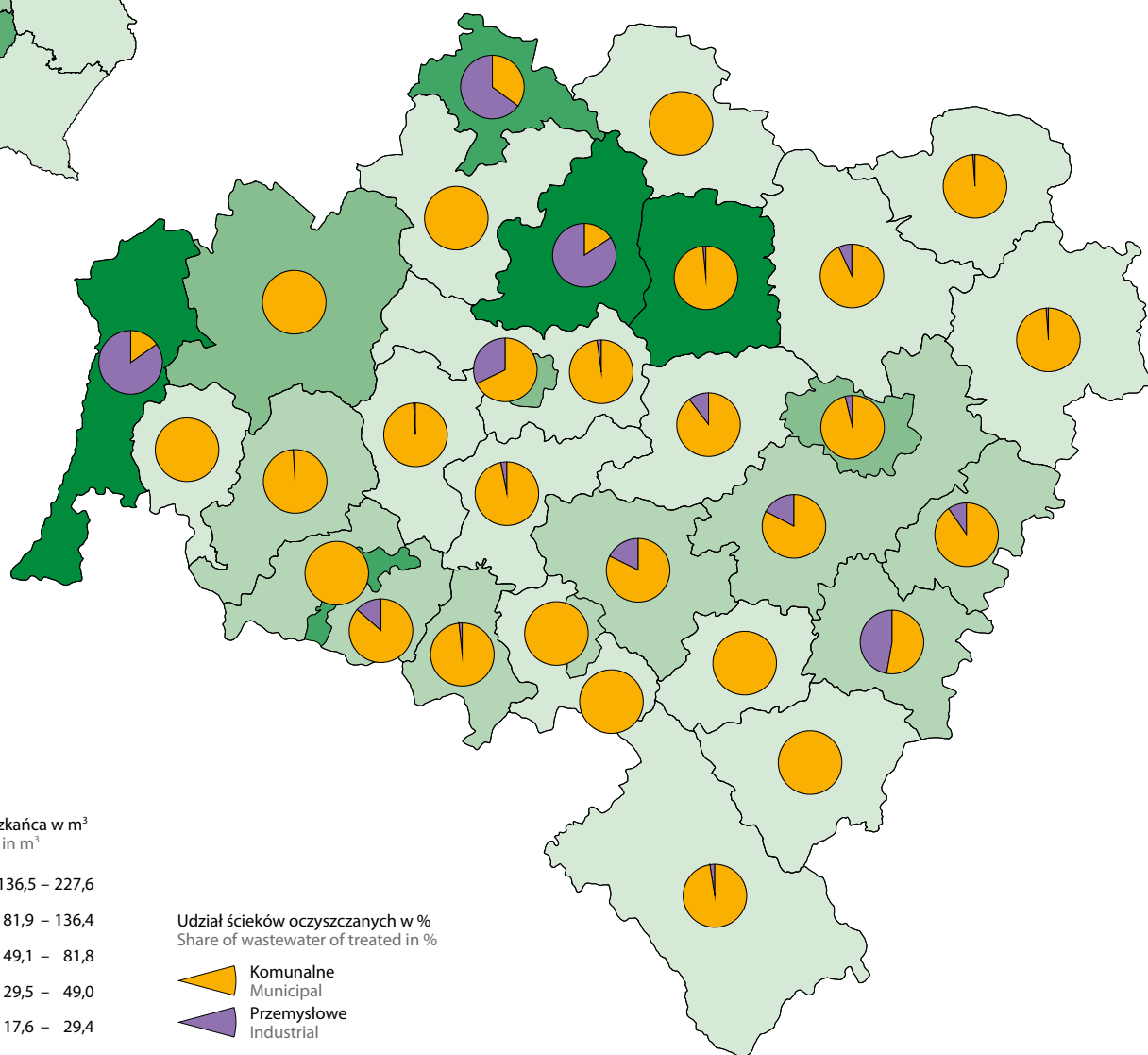
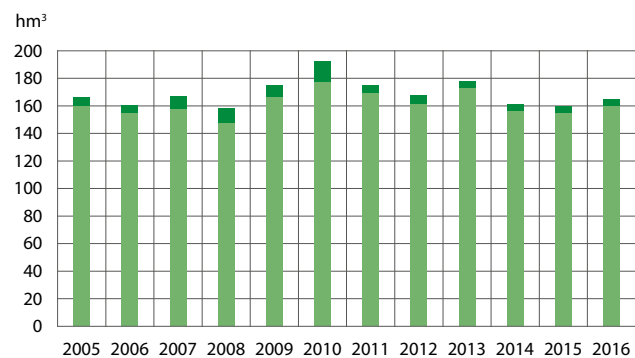


Na 1 mieszkańca w m³
Per capita in m³

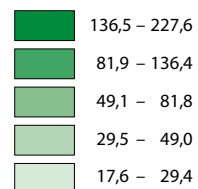


Ścieki przemysłowe i komunalne wymagające oczyszczenia w województwie

Industrial and municipal wastewater requiring treatment in voivodship



Na 1 mieszkańca w m³
Per capita in m³

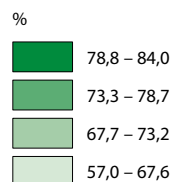


Udział ścieków oczyszczonych w %
Share of wastewater of treated in %



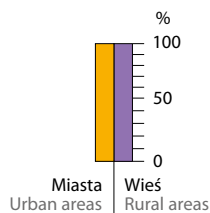
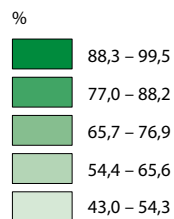
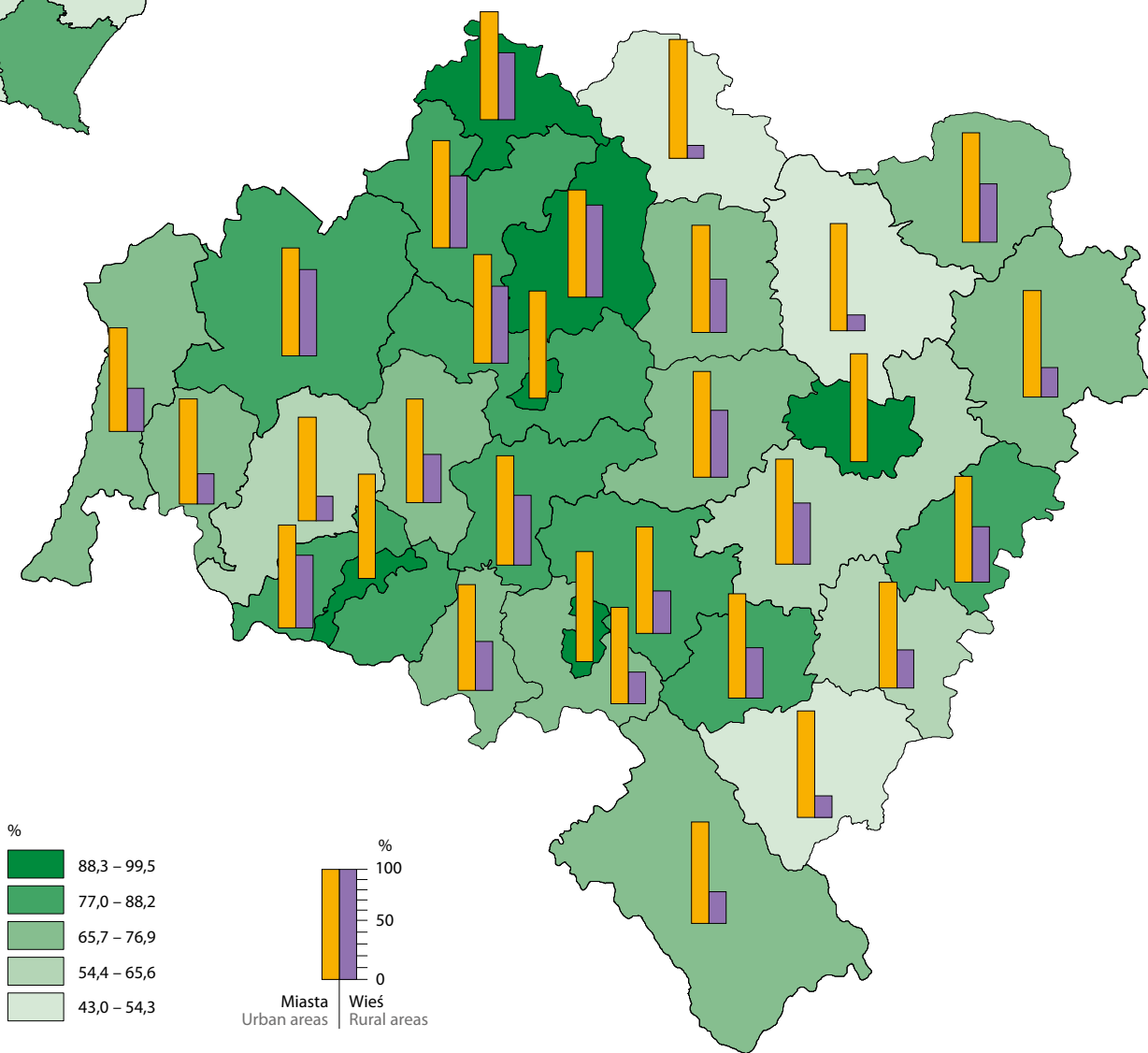
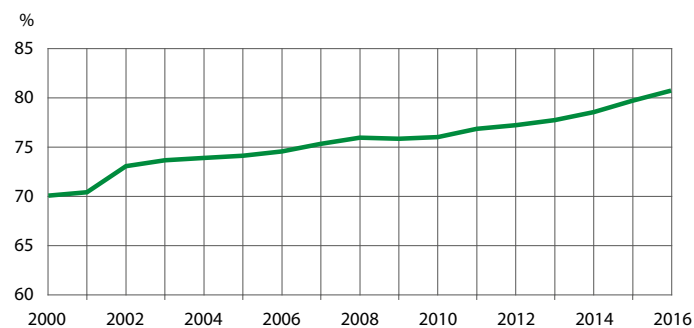
Ludność korzystająca z oczyszczalni ścieków w 2016 r.

Population connected to wastewater treatment plants in 2016



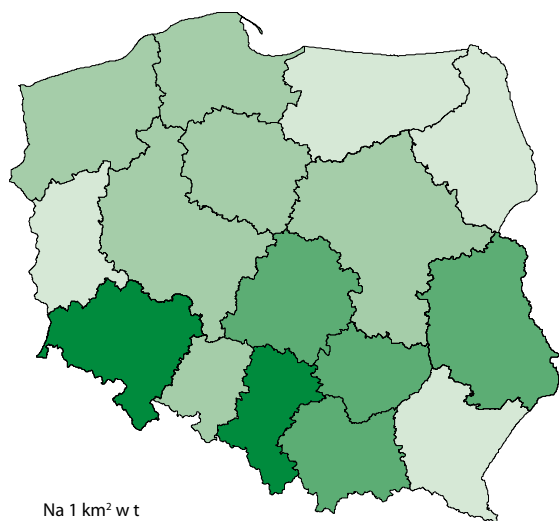
Ludność korzystająca z oczyszczalni ścieków w województwie

Population connected to wastewater treatment plants in voivodship

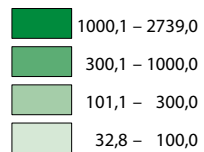


Odpady wytworzone (z wyłączeniem odpadów komunalnych) w 2016 r.

Generated waste (excluding municipal waste) in 2016

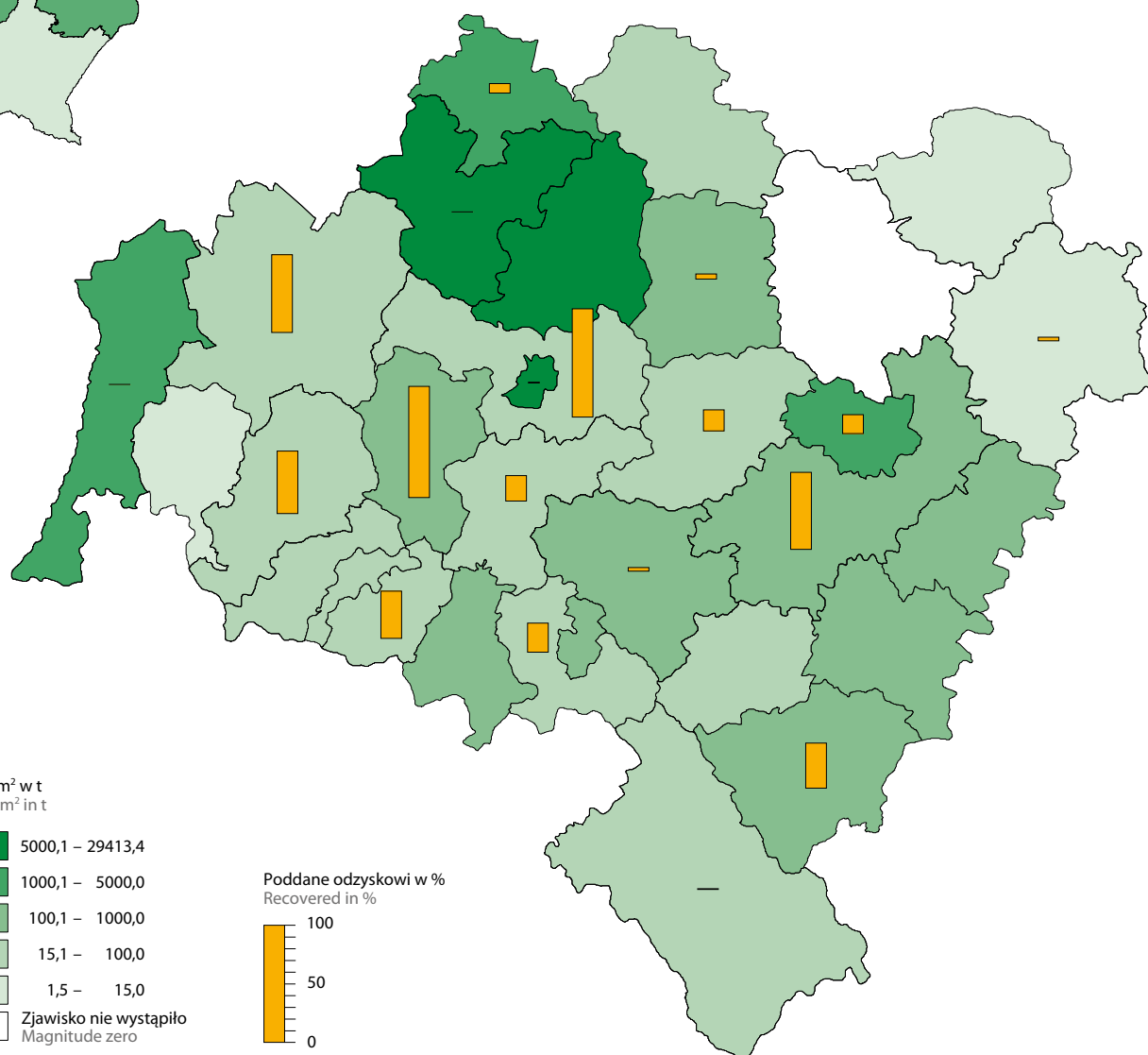
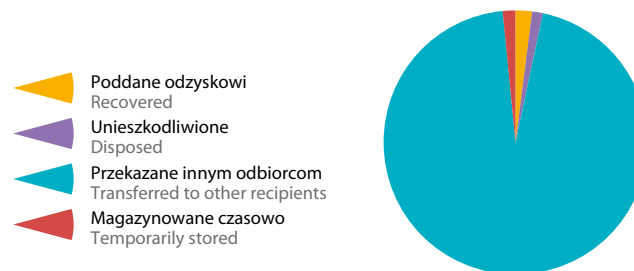


Na 1 km² w t
Per 1 km² in t



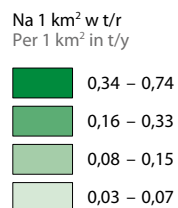
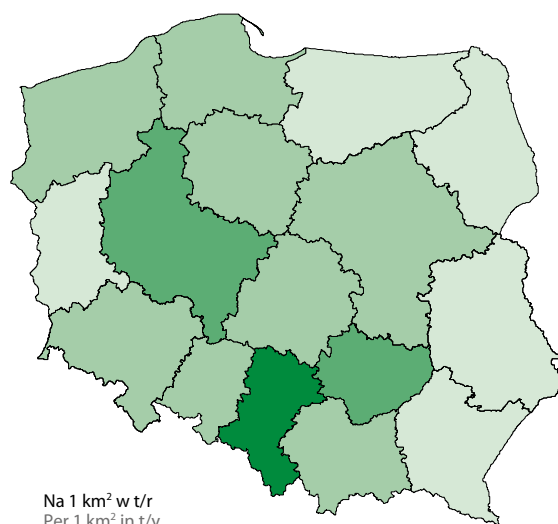
Odpady wytworzone (z wyłączeniem odpadów komunalnych) według rodzajów w województwie w 2016 r.

Generated waste (excluding municipal waste) by type in voivodship in 2016




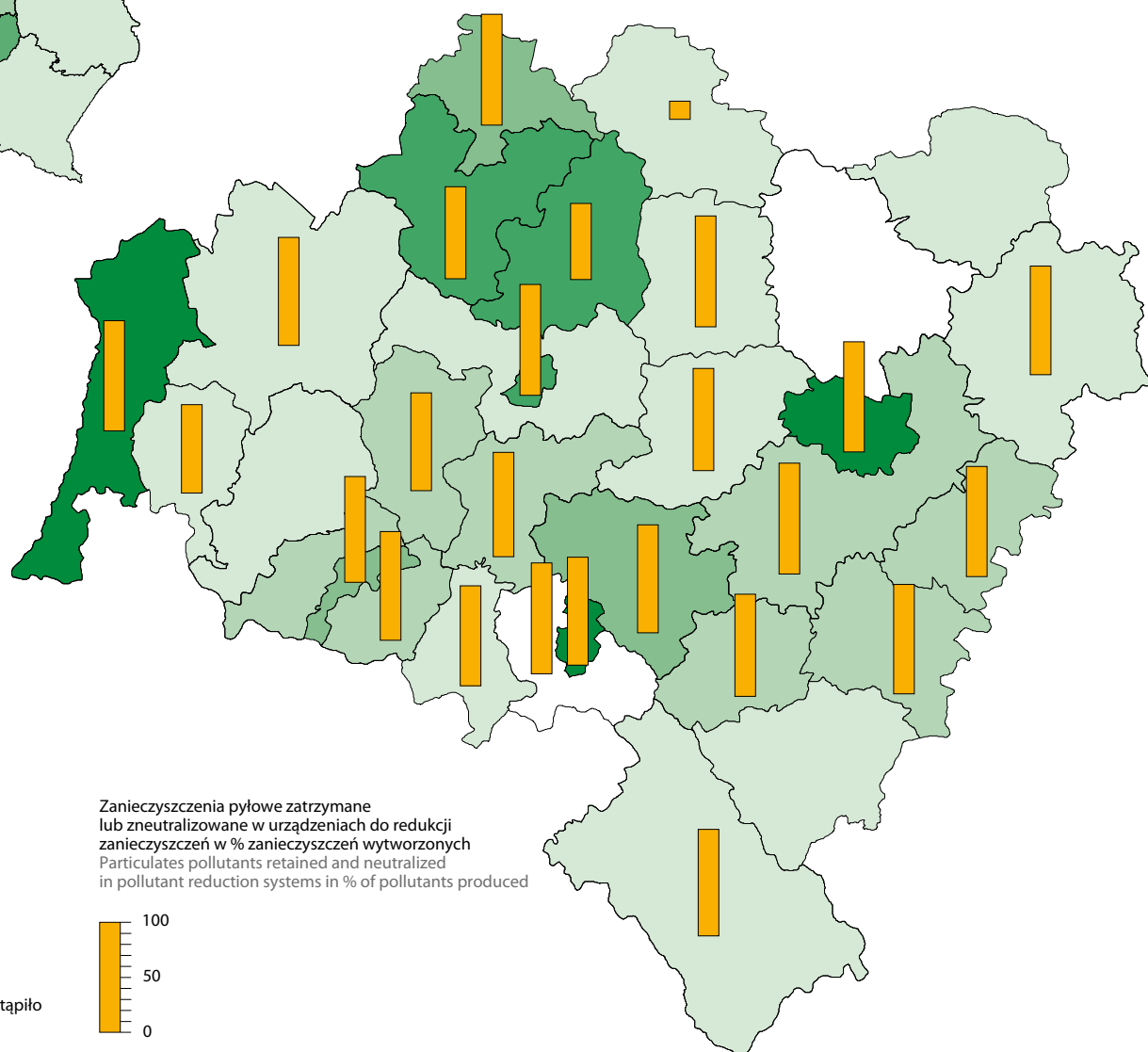
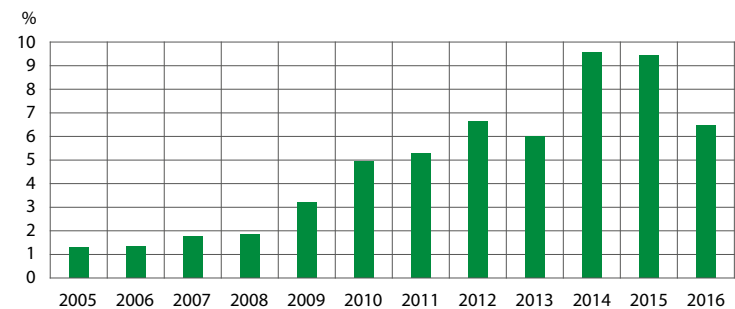
Emisja zanieczyszczeń pyłowych z zakładów szczególnie uciążliwych w 2016 r.

Emission of particulates pollutants from plants of significant nuisance in 2016

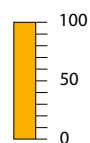


Udział energii odnawialnej w produkcji energii elektrycznej ogółem w województwie

Share of renewable energy sources of total production of electricity in voivodship



Zanieczyszczenia pyłowe zatrzymane lub zneutralizowane w urządzeniach do redukcji zanieczyszczeń w % zanieczyszczeń wytworzonych
Particulates pollutants retained and neutralized in pollutant reduction systems in % of pollutants produced

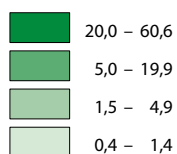


Emisja zanieczyszczeń gazowych (bez dwutlenku węgla) z zakładów szczególnie uciążliwych w 2016 r.

Emission of gases (excluding carbon dioxide) pollutants from plants of significant nuisance in 2016

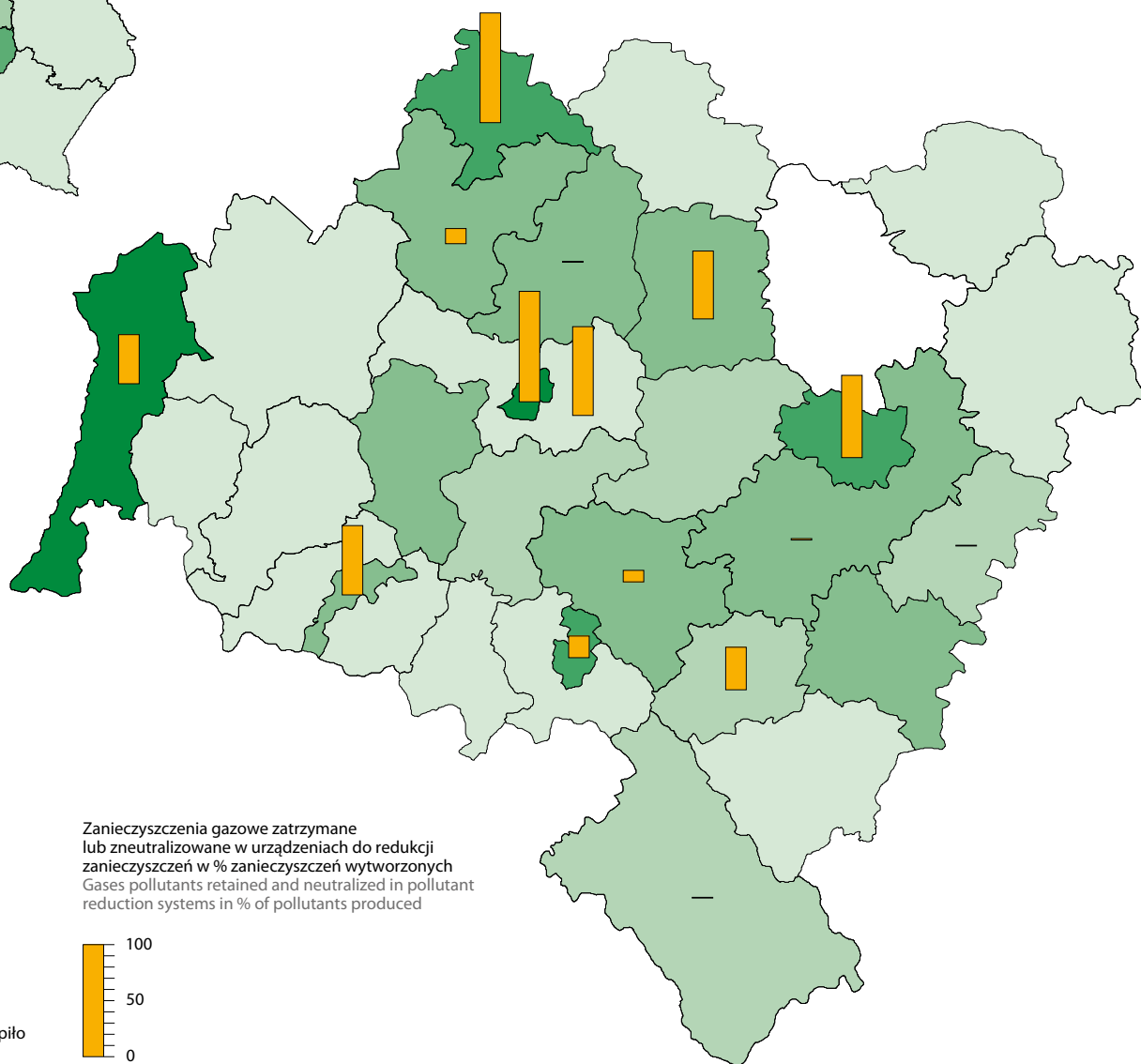
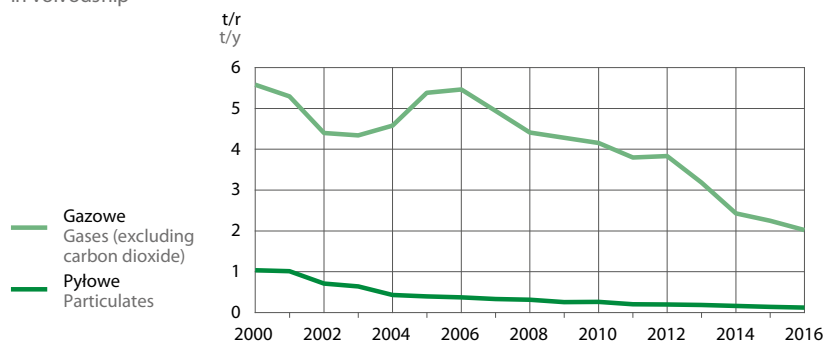


Na 100 km² w t/r
Per 100 km² in t/y

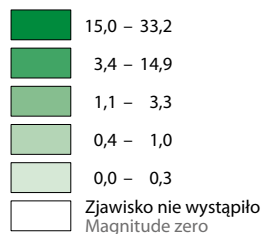


Emisja zanieczyszczeń pyłowych i gazowych (bez dwutlenku węgla) na 1 km² w województwie

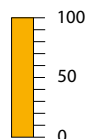
Emission of particulates and gases (excluding carbon dioxide) pollutants per 1 km² in voivodship



Na 100 km² w t/r
Per 100 km² in t/y



Zanieczyszczenia gazowe zatrzymane lub neutralizowane w urządzeniach do redukcji zanieczyszczeń w % zanieczyszczeń wytworzonych
Gases pollutants retained and neutralized in pollutant reduction systems in % of pollutants produced

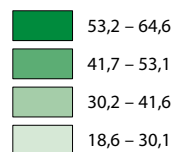


Powierzchnia o szczególnych walorach przyrodniczych prawnie chroniona w 2016 r.


Area of special nature value under legal protection
in 2016




W % powierzchni ogółem
In % of total area



W % powierzchni ogółem
In % of total area



Powierzchnia rezerwatów przyrody w ha
Area of nature reserves in ha



Struktura powierzchni parków krajobrazowych w województwie w 2016 r.

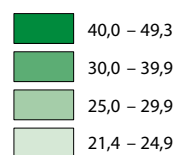
Structure of area of landscape parks in voivodship in 2016



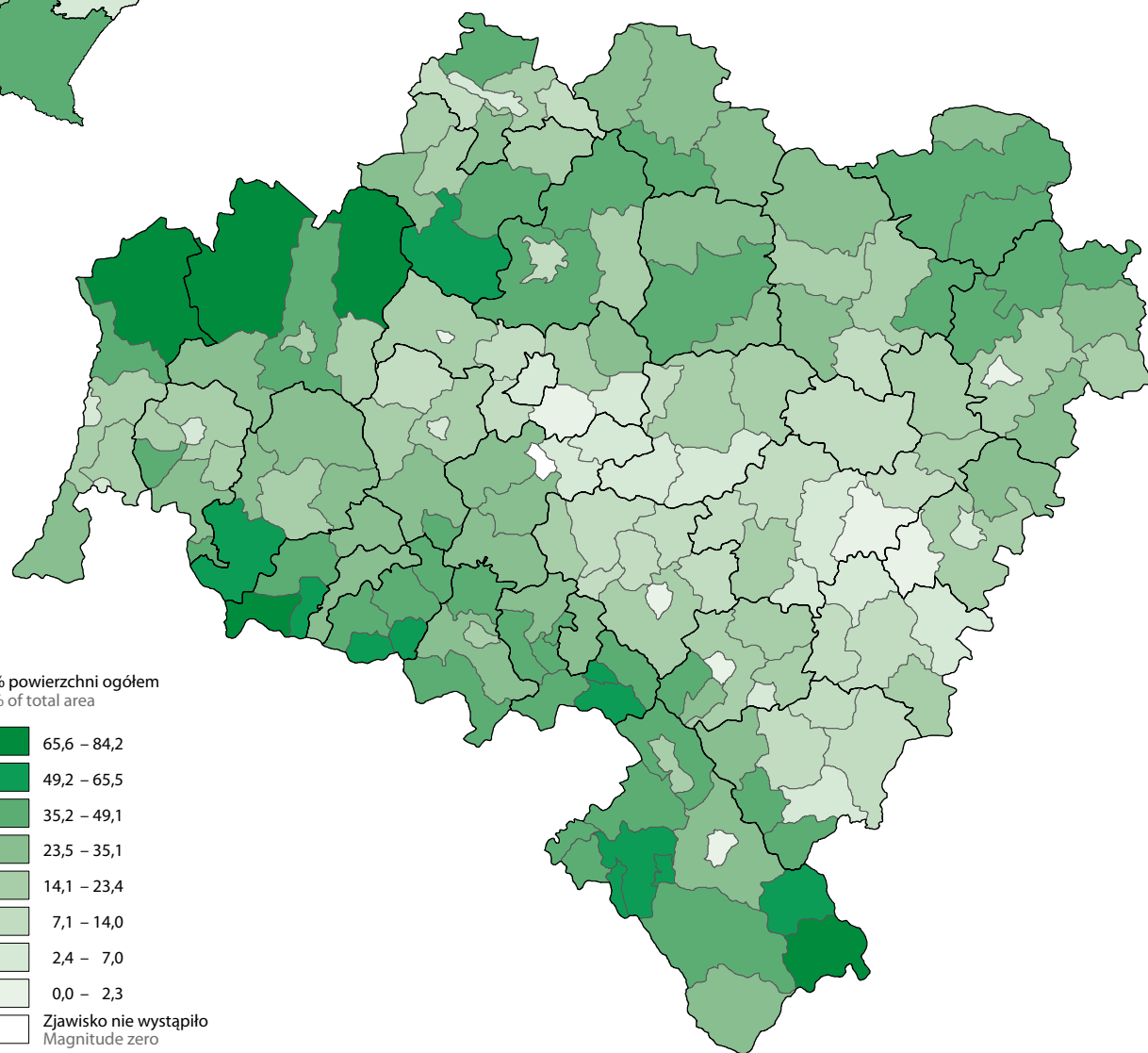
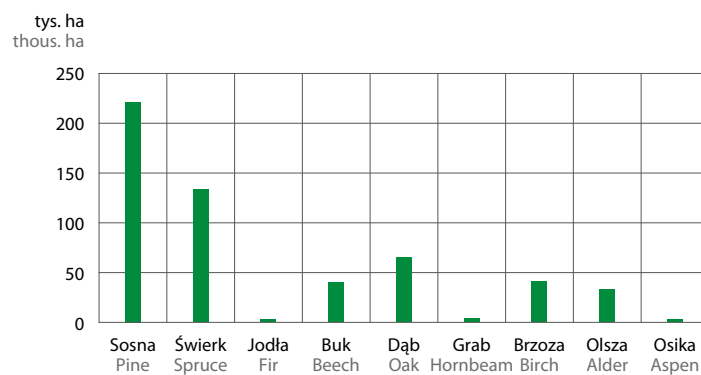
Lasy w 2016 r.
Forests in 2016




W % powierzchni ogółem
In % of total area



Powierzchnia wybranych gatunków panujących w drzewostanie w województwie w 2016 r.
Area of selected dominant species in the tree stands in voivodship in 2016



W % powierzchni ogółem
In % of total area

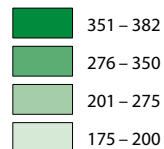


Nakłady na środki trwałe służące ochronie środowiska (ceny bieżące) w latach 2007–2016^a

Outlays on fixed assets in environmental protection (current prices) in 2007–2016^a

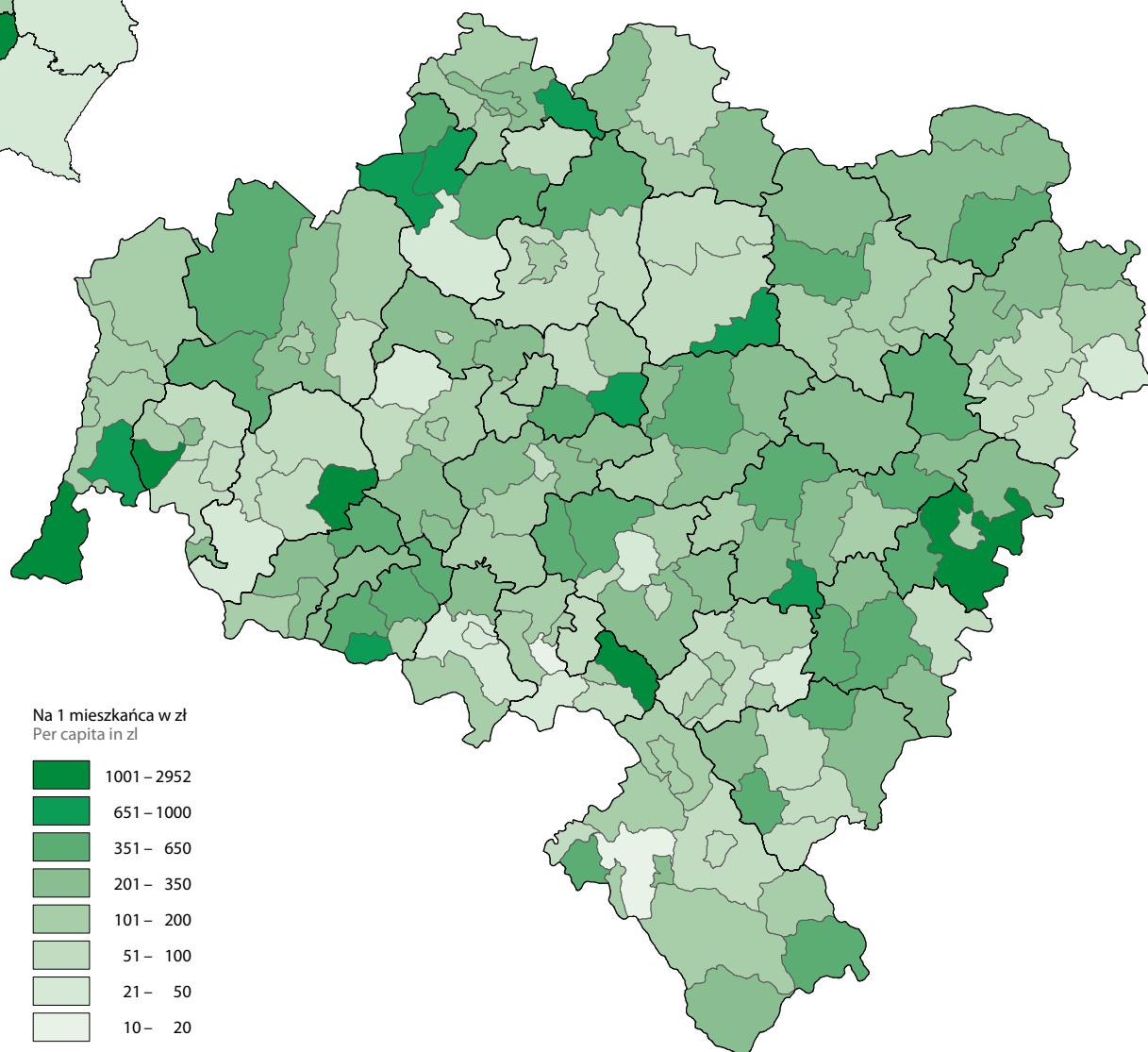
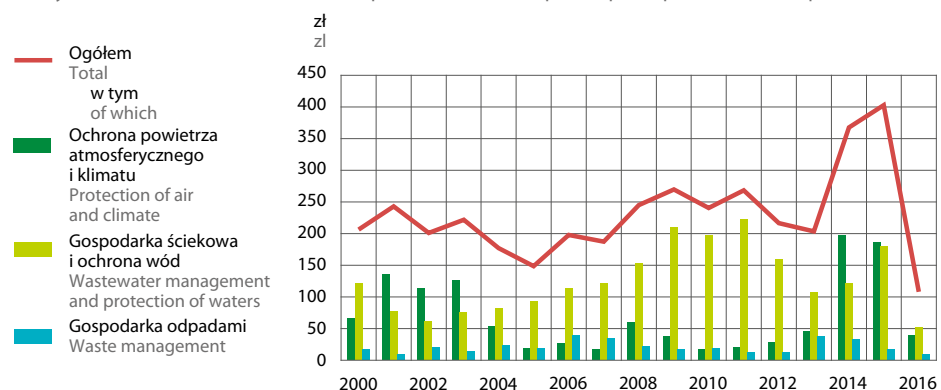


Na 1 mieszkańca w zł
Per capita in zł

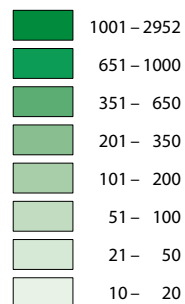


Nakłady na środki trwałe służące ochronie środowiska (ceny bieżące) na 1 mieszkańca w województwie

Outlays on fixed assets in environmental protection (current prices) per capita in voivodship



Na 1 mieszkańca w zł
Per capita in zł



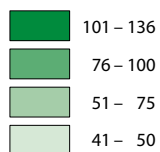
^a Średnia wartość z danego okresu.
a Average value from a given period.

Nakłady na środki trwałe służące gospodarce wodnej (ceny bieżące) w latach 2007–2016^a

Outlays on fixed assets in water management (current prices) in 2007–2016^a

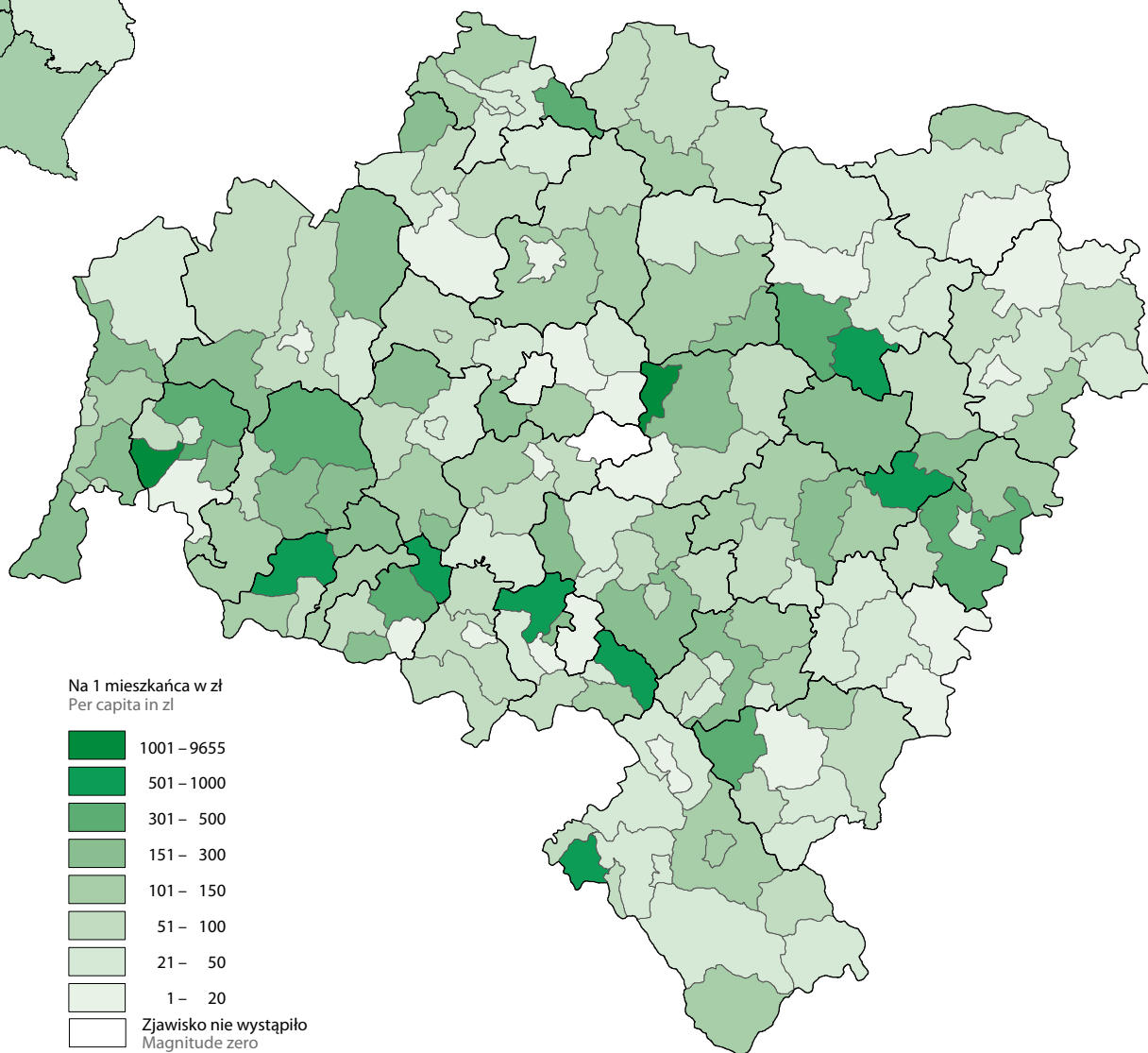
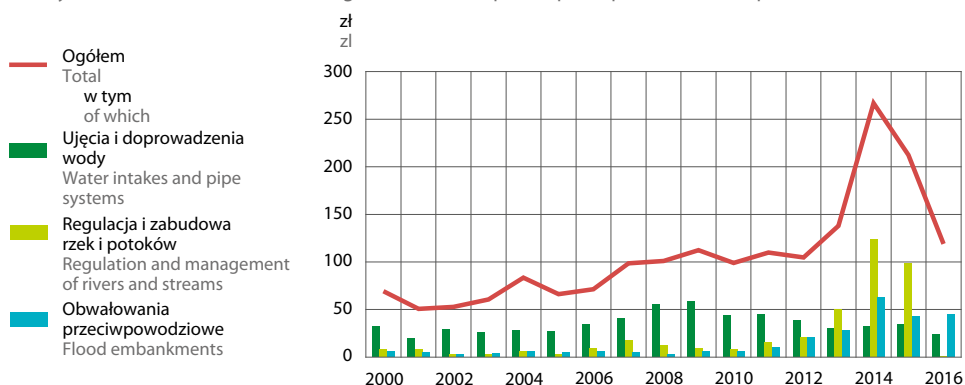


Na 1 mieszkańca w zł
Per capita in zł




Nakłady na środki trwałe służące gospodarce wodnej (ceny bieżące) na 1 mieszkańca w województwie

Outlays on fixed assets in water management (current prices) per capita in voivodship



Na 1 mieszkańca w zł
Per capita in zł



^a Średnia wartość z danego okresu.
a Average value from a given period.

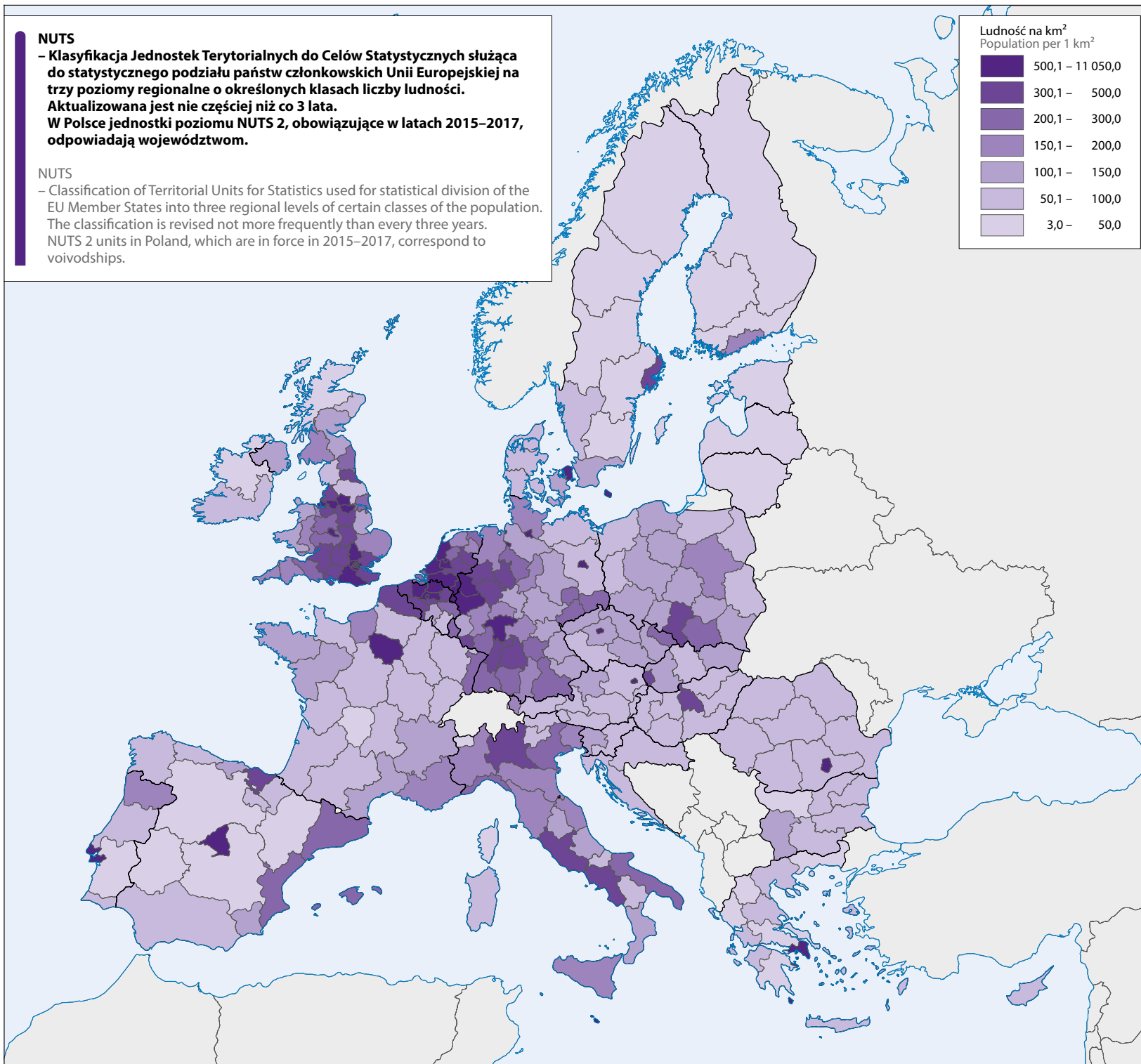


Województwo na tle regionów NUTS 2 UE

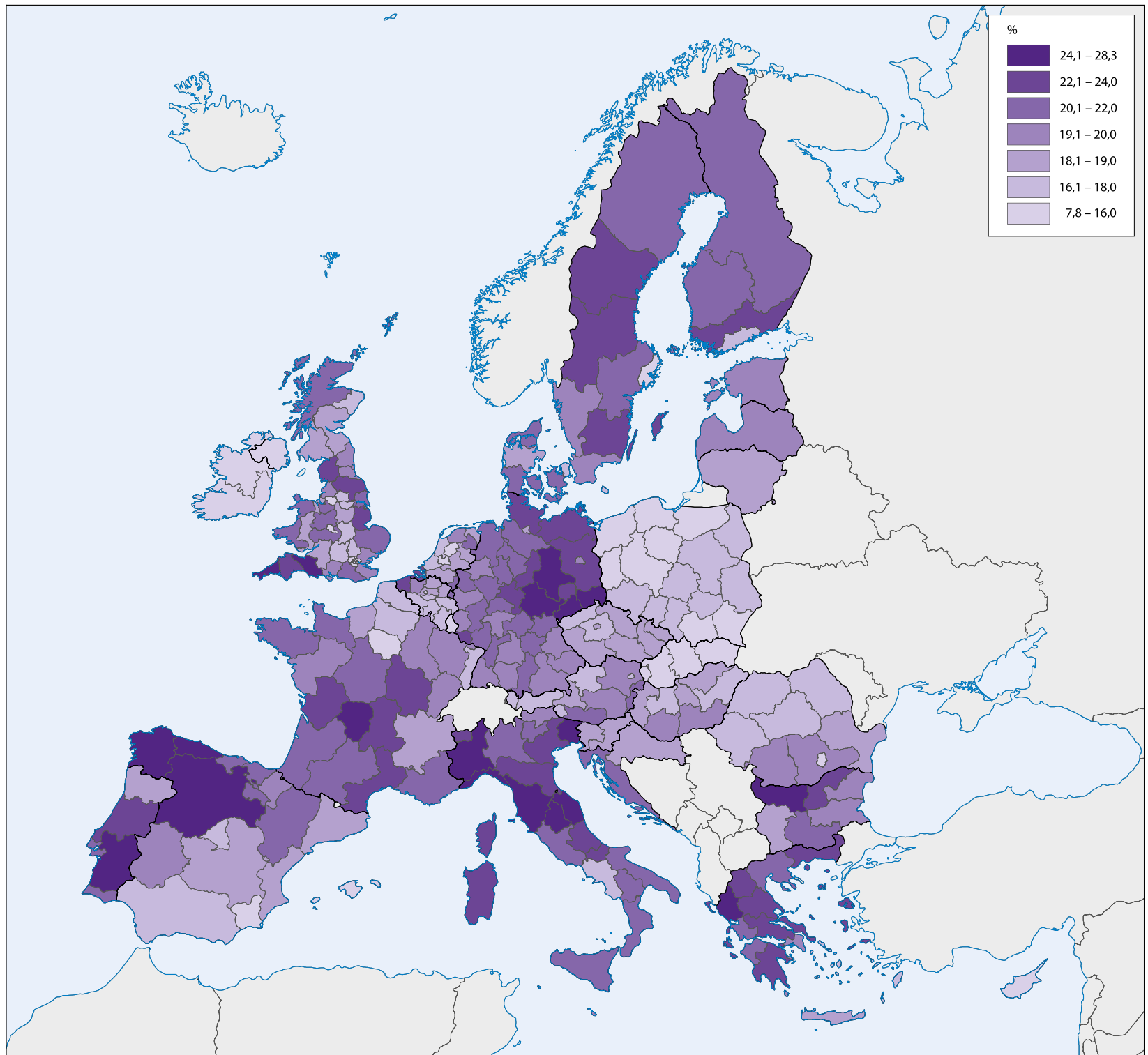
Voivodship as compared
with EU NUTS 2 regions

Gęstość zaludnienia w 2015 r.

Population density in 2015

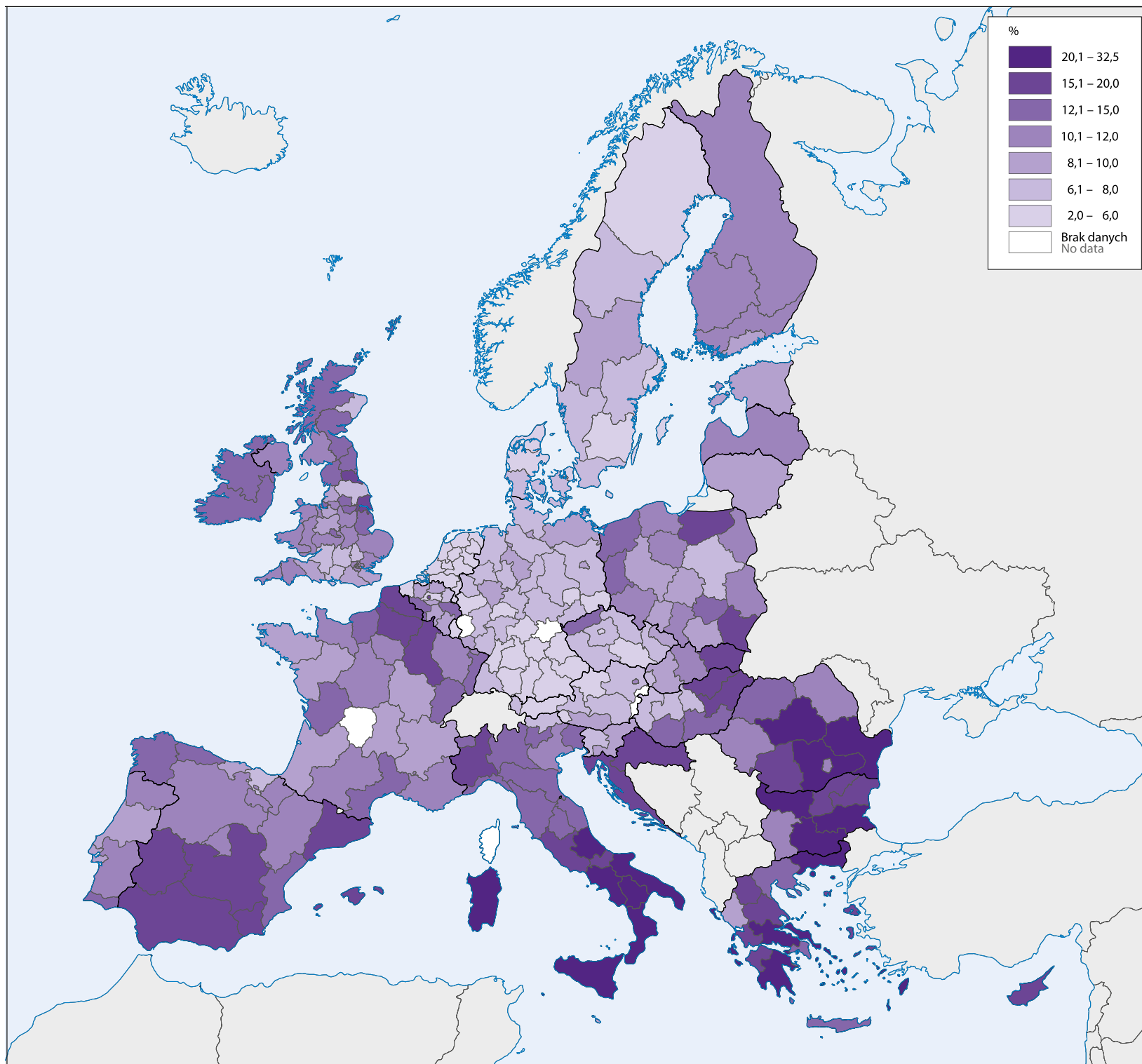


Osoby w wieku 65 lat i więcej w 2016 r.
65 years old or over persons in 2016



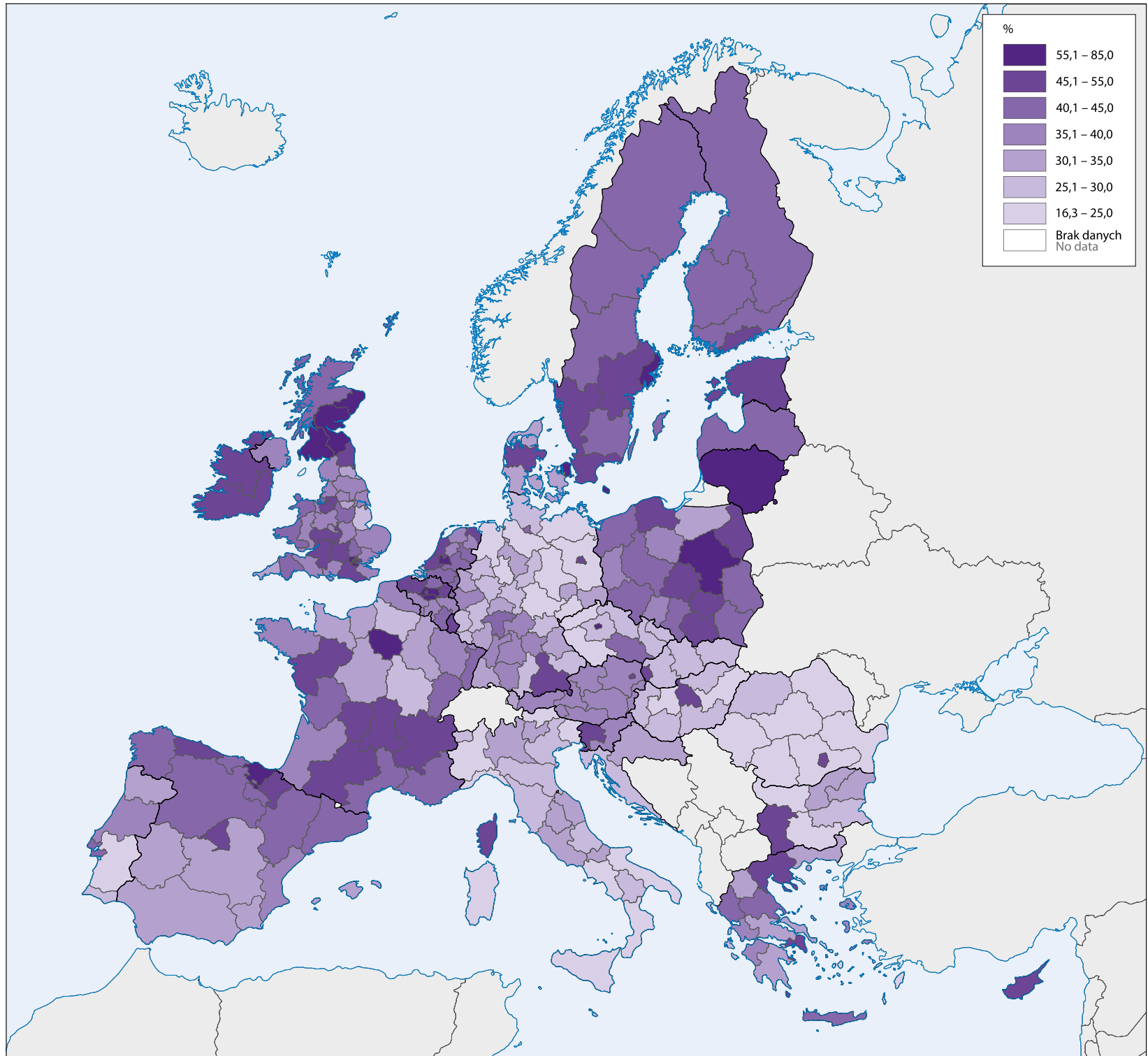
Osoby młode (15–24 lata) niepracujące, nieuczące się i niedokształcające się (NEET) w 2016 r.

Young people (aged 15–24) neither in employment nor in education and training (NEET) in 2016




Osoby w wieku 30–34 lata posiadające wyższe wykształcenie w 2016 r.

Population aged 30–34 with tertiary education in 2016



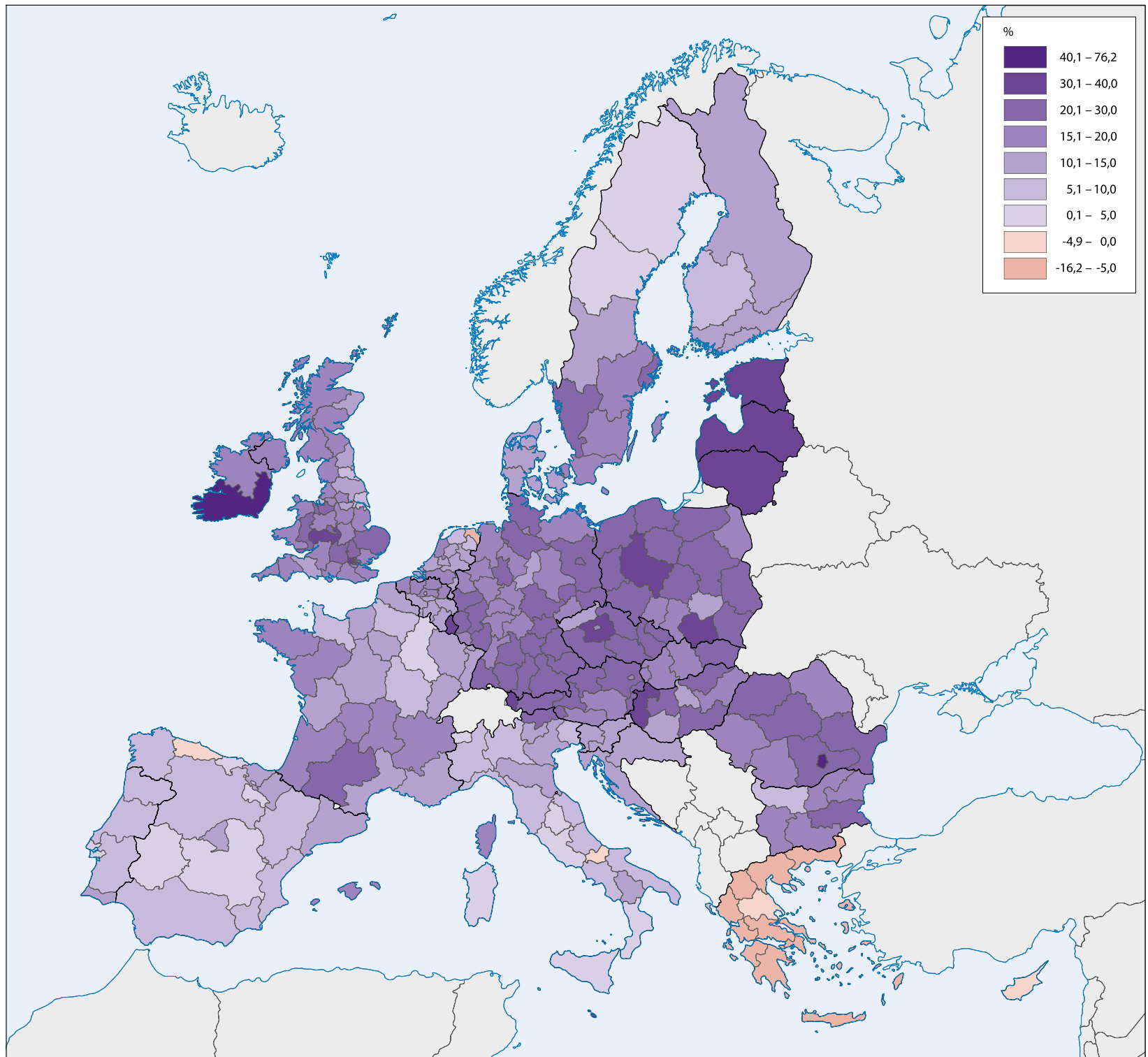
Produkt krajowy brutto na 1 mieszkańca w PPS w 2016 r.

Gross domestic product per capita in PPS in 2016



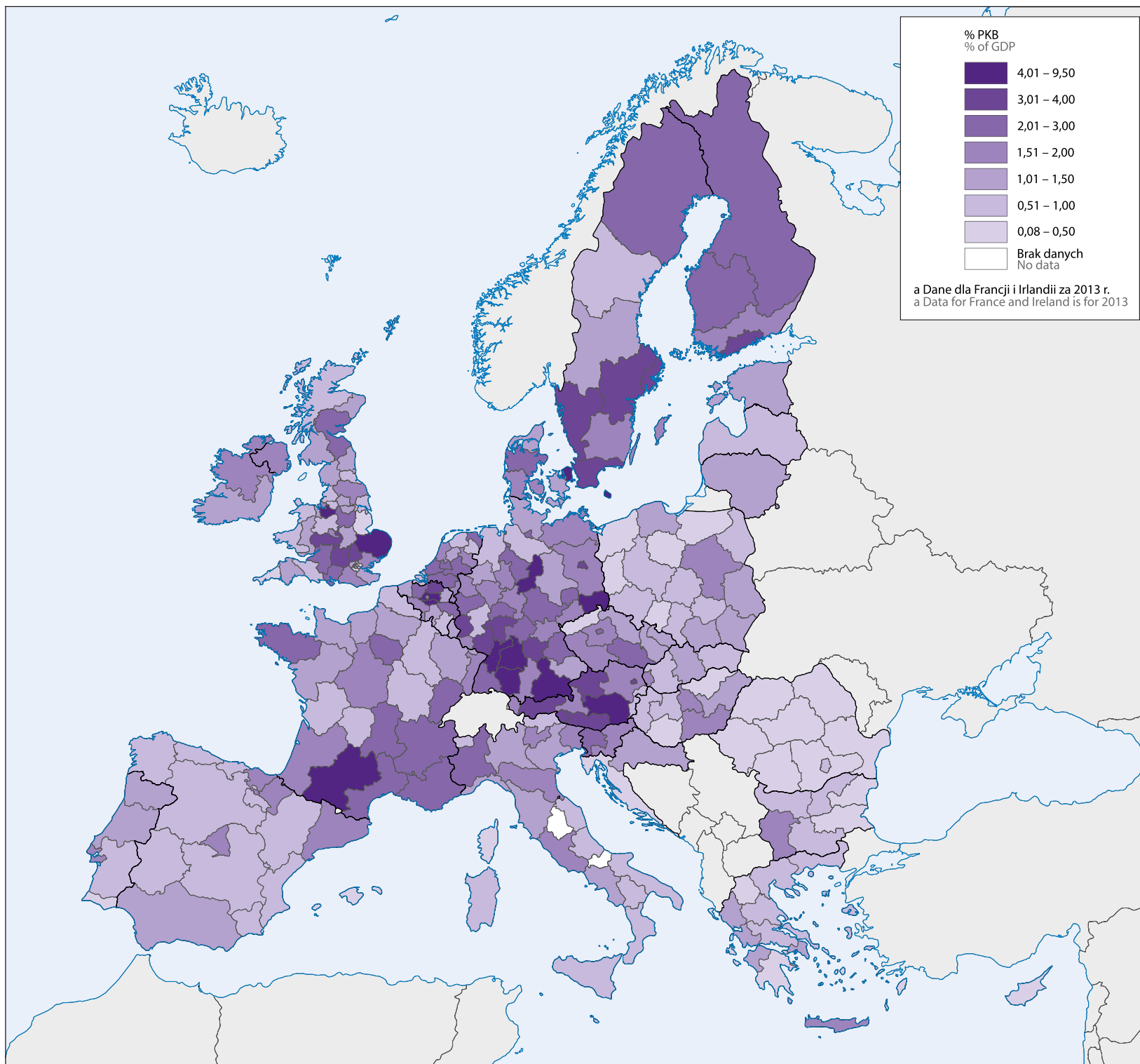
Zmiana produktu krajowego brutto w latach 2010–2016

Change in gross domestic product in the years 2010–2016

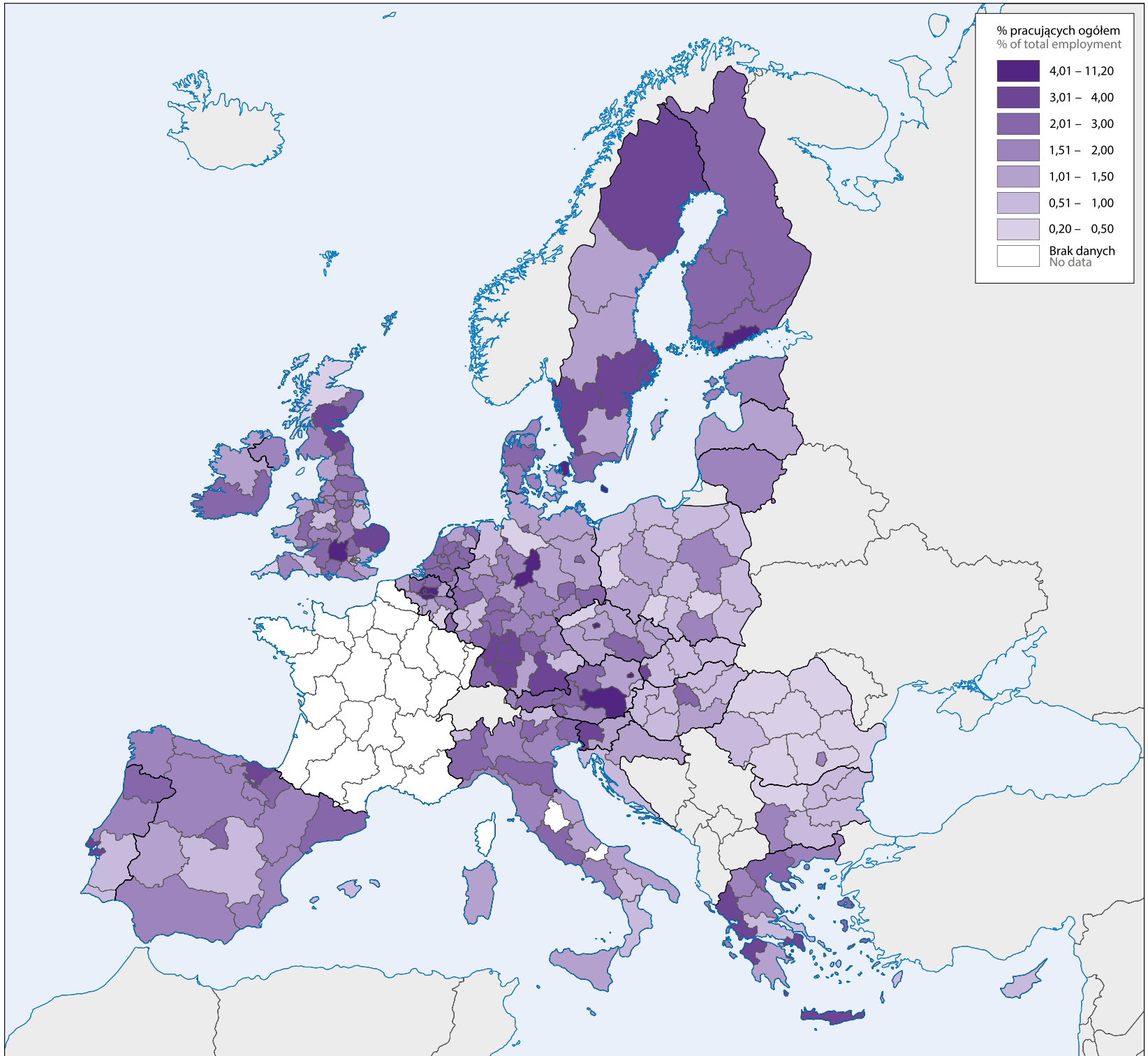


Nakłady na działalność B+R (GERD) w 2015 r.^a

R&D expenditure (GERD) in 2015^a

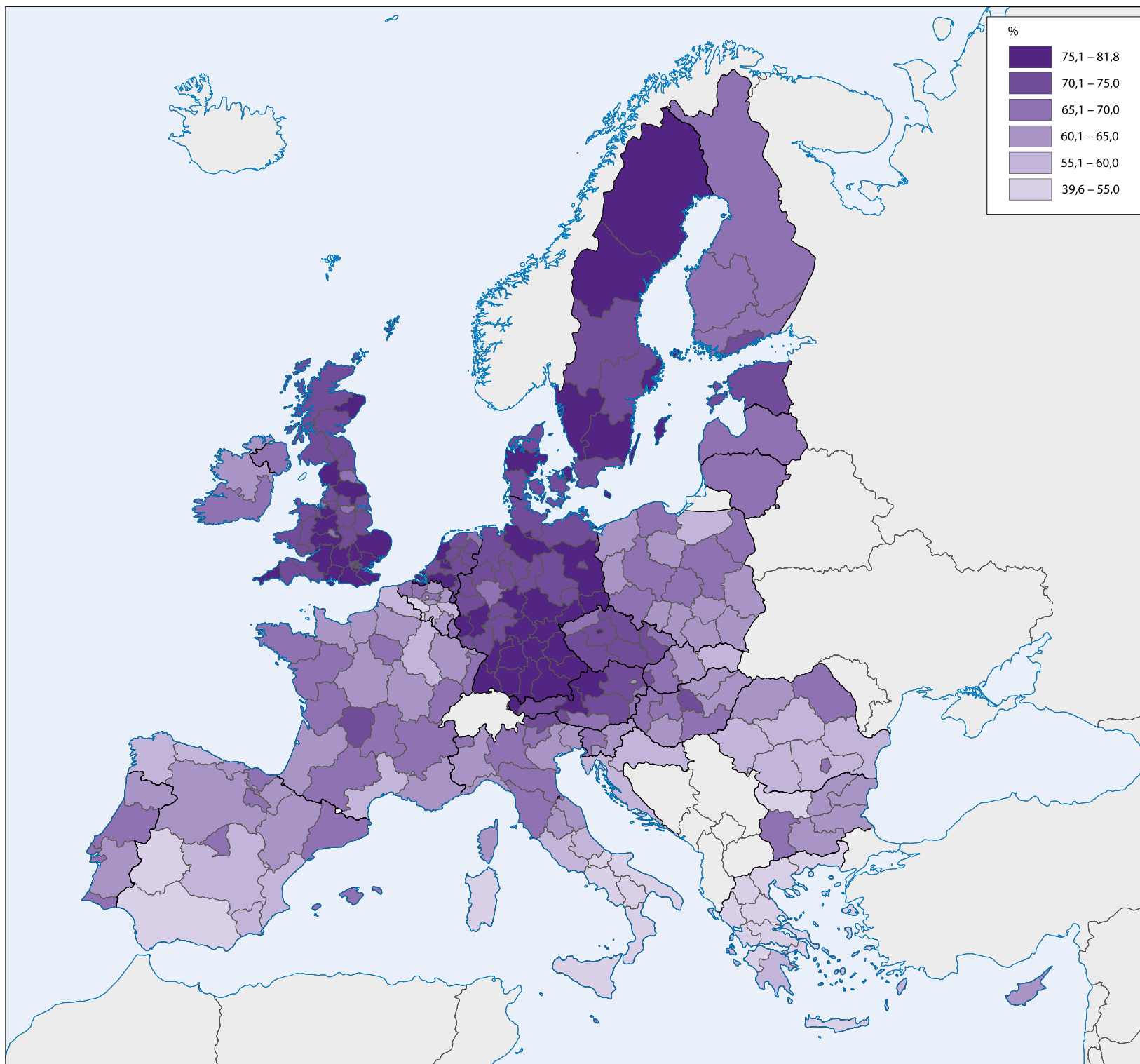


Personel B+R w 2015 r.
R&D personnel in 2015



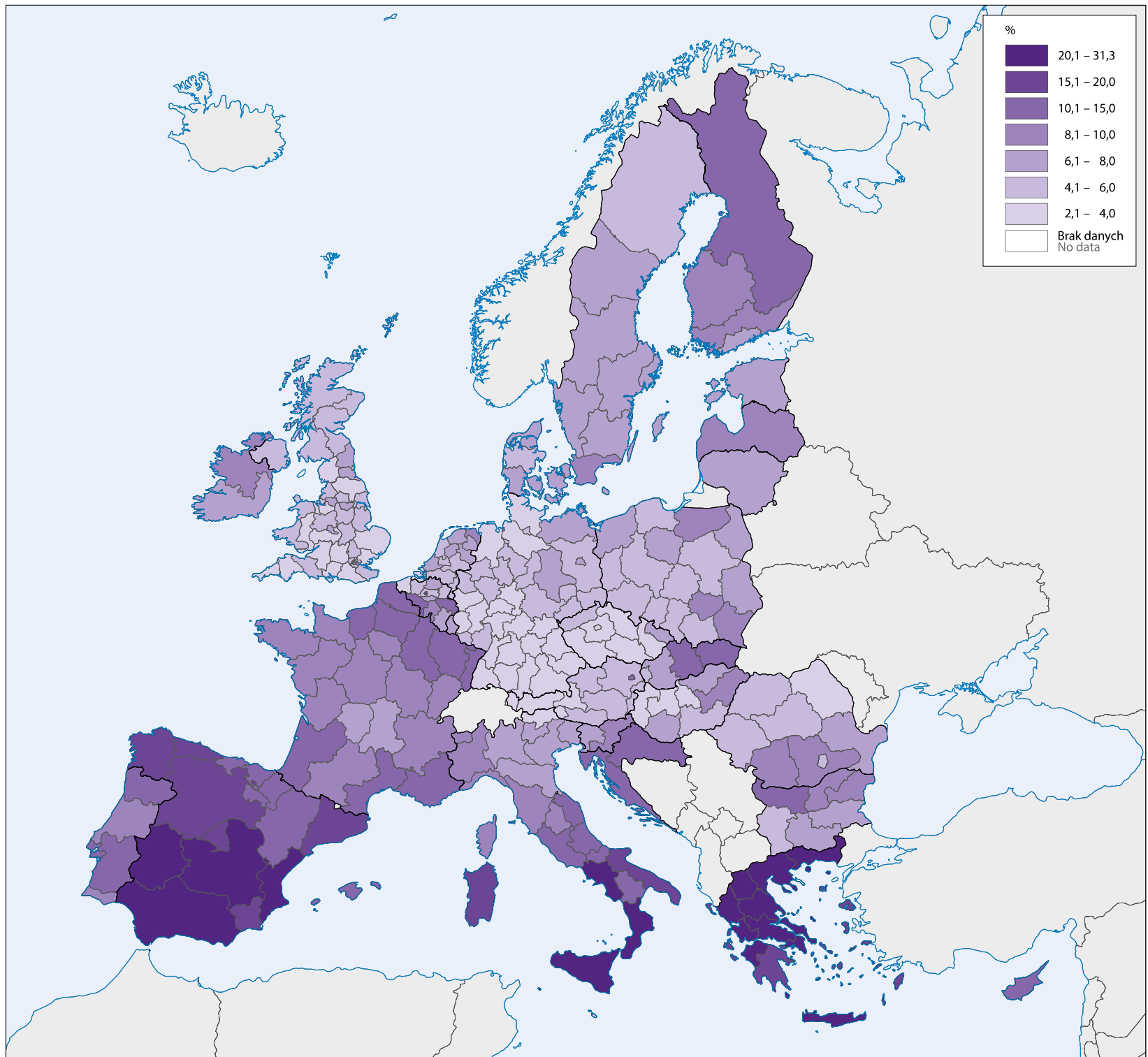
Wskaźnik zatrudnienia osób w wieku 15–64 lata w 2016 r.

Employment rate of persons aged 15–64 in 2016



Stopa bezrobocia osób w wieku 15–74 lata w 2016 r.

Unemployment rate of persons aged 15–74 in 2016



Poziom innowacyjności w 2017 r.

Innovation level in 2017

Poziom innowacyjności

– złożony wskaźnik opracowany przez Komisję Europejską, na podstawie którego kraje UE sklasyfikowane są w czterech grupach w zależności od poziomu wskaźnika względem średniej unijnej: liderzy innowacji (powyżej 120% średniej unijnej), kraje doganiające (90–120%), umiarkowani innowatorzy (50–90%), słabi innowatorzy (poniżej 50%).

Innovation level

– the composite indicator developed by the European Commission, on the basis of which EU countries are classified into four performance groups depending on the level of the indicator in relation to the EU average: innovation leader (over 120% of the EU average), strong innovators (90–120%), moderate innovators (50–90%), modest innovators (less than 50%).

- Liderzy innowacji
Innovation leaders
- Silni innowatorzy
Strong innovators
- Umiarkowani innowatorzy
Moderate innovators
- Słabi innowatorzy
Modest innovators

Dane dla Austrii, Belgii, Bułgarii, Francji, Litwy i Wielkiej Brytanii podano dla jednostek NUTS 1, dla pozostałych państw – dla NUTS 2. Data for Austria, Belgium, Bulgaria, France, Lithuania, and the United Kingdom is for NUTS level 1 units, for others – NUTS level 2 units.

