URZĄD STATYSTYCZNY W WARSZAWIE
ul. 1 Sierpnia 21, 02-134 Warszawa

ISSN 2082-0992

ROLNICTWO
WOJEWÓDZTWA MAZOWIECKIEGO
NA TLE KRAJU I POZOSTAŁYCH WOJEWÓDZTW W 2015 R.

WARSZAWA **PAŹDZIERNIK** **2016**

WYDAWCA
Urząd Statystyczny w Warszawie
02-134 Warszawa, ul. 1 Sierpnia 21
tel. 022 464-23-15, faks 022 846-76-67
e-mail: SekretariatUSWAW@stat.gov.pl
http://warszawa.stat.gov.pl

OPRACOWANIE PUBLIKACJI
Mazowiecki Ośrodek Badań Regionalnych
pod kierunkiem *Tomasza Zegara*

REDAKCJA TECHNICZNA i KOREKTA
Mazowiecki Ośrodek Badań Regionalnych
Justyna Kotowoda

SKŁAD KOMPUTEROWY i PROJEKT OKŁADKI
DTP w Mazowieckiem Ośrodku Badań Regionalnych
pod kierunkiem *Anny Cacko*

Przedmowa

Niniejsza publikacja została przygotowana przez Urząd Statystyczny w Warszawie w celu zaprezentowania, kolejny już raz, stanu rolnictwa województwa mazowieckiego i obrazu wsi mazowieckiej na tle pozostałych województw.

W opracowaniu zawarto syntetyczne informacje z wybranych dziedzin rolnictwa, a także ukazano warunki, w jakich rozwija się produkcja rolnicza, przybliżając tym samym charakter przeobrażeń obszarów wiejskich województwa mazowieckiego.

Publikacja prezentuje stan i strukturę demograficzną, społeczną i ekonomiczną mieszkańców wsi. Przedstawia strukturę użytkowania gruntów oraz liczbę gospodarstw ekologicznych. Ważnymi zagadnieniami zawartymi w publikacji są plony i zbiory ziemiopłodów, hodowla zwierząt gospodarskich, wyniki produkcji rolniczej oraz nawożenie.

Mamy nadzieję, że publikacja pogłębi wiedzę na temat rolnictwa oraz pomoże w analizie przemian w sytuacji socjalno-bytowej ludności wiejskiej.

Dyrektor
Urzędu Statystycznego
Zofia Kozłowska

Warszawa, październik 2016 r.

Preface

This publication has been prepared by the Statistical Office in Warsaw in order to present again the condition of agriculture in Mazowieckie voivodship and of the Mazovian countryside against the background of the other voivodships.

The publication contains brief information from the selected fields of agriculture and shows the conditions in which agricultural production develops, presenting the character of the transformation of the Mazovian countryside.

The volume presents the size as well as the demographic, social and economic structure of the rural population. It presents the agricultural land structure and the number of ecological holdings. Important issues covered by the publication include crop production and yields, animal husbandry, agricultural output as well as fertilising.

We do hope that this publication will deepen the understanding of the situation in agriculture and help to analyse the changes in the social and material situation of the rural population.

Zofia Kozłowska



Director
of the Statistical Office
in Warsaw

Warsaw, October 2016

SPIS TREŚCI

CONTENTS

		Str./Page
Przedmowa	*Preface*	3
1. Jednostki podziału terytorialnego kraju w 2015 r. — mapka	*The units of territorial division of Poland in 2015 — map*	9
2. Województwo mazowieckie (stan w dniu 1 I 2015 r.) — mapka	*Mazowieckie voivodship (as of 1 I 2015) — map*	10
Uwagi analityczne	*Analitycal notes*	11
3. Ludność w województwie mazowieckim w podziale na miasta i wieś w 2015 r.	*Population in mazowieckie voivodship by urban and rural areas in 2015.*	14
4. Ludność według ekonomicznych grup wieku w 2015 r.	*Population by economic age groups in 2015*	14
5. Ludność na wsi według województw w 2015 r. (Polska = 100)	*Population in rural areas by voivodships in 2015 (Poland=100)*	14
6. Udział ludności wiejskiej w ludności ogółem według województw w 2015 r.	*Share of rural population in total population by voivodships in 2015*	15
7. Mediana wieku ludności wiejskiej według płci i województw w 2015 r.	*Median age of rural population by sex and voivodships in 2015*	15
8. Aktywni zawodowo (wg BAEL) zamieszkali na wsi według województw (Polska=100)	*Economically active persons (by LFS) living in rural areas by voivodships (Poland=100)*	16
9. Współczynnik aktywności zawodowej ludności (wg BAEL) zamieszkałej na wsi według województw	*Activity rate of population (by LFS) living in rural areas by voivodships*	16
10. Wskaźnik zatrudnienia (wg BAEL) ludności zamieszkałej na wsi według województw	*Employment rate (by LFS) of population living in rural areas by voivodships*	17
11. Stopa bezrobocia (wg BAEL) ludności zamieszkałej na wsi według województw	*Unemployment rate (by LFS) of population living in rural areas by voivodships*	17
12. Struktura terenów miejskich i wiejskich według województw w 2015 r.	*Structure of urban and rural areas by voivodships in 2015*	18
13. Tereny wiejskie na 1 mieszkańca wsi według województw w 2015 r.	*Rural areas per one inhabitant living in rural areas by voivodships in 2015*	18
14. Ekologiczne gospodarstwa rolne według województw (2013, 2014)	*Organic farms by voivodships (2013, 2014)*	19

SPIS TREŚCI (cd.)

CONTENTS (cont.)

		Str./Page
15. Powierzchnia ekologicznych użytków rolnych w gospodarstwach z certyfikatem według województw (2013, 2014)	*Organic agricultural land in certified farms by voivodships (2013, 2014)*	19
16. Gospodarstwa rolne posiadające użytki rolne według województw w 2015 r. (Polska=100)	*Agricultural holdings with agricultural land by voivodships in 2015 (Poland=100)*	20
17. Struktura gospodarstw rolnych posiadających użytki rolne według grup obszarowych UR i województw w 2015 r. (w %)	*Share of agricultural holdings with agricultural land by area groups of agricultural land and voivodships in 2015 (in %)*	20
18. Struktura użytkowania gruntów w gospodarstwach rolnych oraz średnia powierzchnia użytków rolnych przypadająca na 1 gospodarstwo rolne posiadające użytki rolne według województw (2014, 2015)	*Structure of land use in agricultural holdings and average area of agricultural land per 1 agricultural holding with agricultural land by voivodships (2014, 2015)*	21
19. Powierzchnia użytków rolnych według województw w 2015 r. (Polska = 100)	*Area of agricultural land by voivodships in 2015 (Poland = 100)*	22
20. Struktura powierzchni użytków rolnych według grup obszarowych UR i województw w 2015 r. (w %)	*Structure of agricultural land by area groups of agricultural land and voivodships in 2015 (in %)*	22
21. Struktura użytków rolnych w dobrej kulturze rolnej według województw (w %) [2014, 2015]	*Structure of agricultural land in good agricultural condition by voivodships (in %) [2014, 2015]*	23
22. Udział powierzchni uprawy wybranych ziemiopłodów w powierzchni zasiewów według województw (w %) [2014, 2015]	*Share of area under selected yields of sown area by voivodships (in %) [2014, 2015]*	24
23. Struktura powierzchni zasiewów zbóż ogółem według województw (w %) [2014, 2015]	*Structure of sown area of cereals by voivodships (in %) [2014, 2015]*	25
24. Struktura zbiorów warzyw gruntowych według województw (w %) [2014, 2015]	*Structure of harvest under ground vegetables by voivodships (in %) [2014, 2015]*	26
25. Struktura zbiorów owoców z krzewów owocowych i plantacji jagodowych według województw (w %) [2014, 2015]	*Structure of harvest fruits from shrubs and berry plantations by voivodships (in %) [2014, 2015]*	27
26. Struktura zbiorów owoców z drzew według województw (w %) [2014, 2015]	*Structure of hervest fruits from trees by voivodships (in %) [2014, 2015]*	28
27. Zbiory wybranych ziemiopłodów według województw w 2015 r.	*Harvests of selected crops by voivodships in 2015*	29
28. Plony wybranych ziemiopłodów według województw w 2015 r.	*Yields of selected crops by voivodships in 2015*	35
29. Struktura pogłowia bydła i trzody chlewnej według województw (w %) [2014, 2015]	*Structure of cattle and pig stocks by voivodships (in %) [2014, 2015]*	39

SPIS TREŚCI (cd.) *CONTENTS (cont.)*

Str./Page

30. Bydło i trzoda chlewna na 100 ha użytków rolnych według województw w 2015 r.	*Cattle stocks and pig stocks per 100 ha of agricultural land by voivodships in 2015* ..	40
31. Pogłowie drobiu ogółem na 100 ha użytków rolnych według województw w 2015 r.	*Total poultry stocks per 100 ha of agricultural land by voivodships in 2015*	40
32. Udział drobiu kurzego w pogłowiu drobiu ogółem według województw (w %) [2014, 2015]	*Share of hens in total poultry by voivodships (in %) [2014, 2015]*	41
33. Pogłowie owiec według województw (2014, 2015).....	*Sheep stock by voivodships (2014, 2015)*	41
34. Produkcja żywca rzeźnego w wadze żywej, mleka krowiego i jaj kurzych według województw w 2015 r. ...	*Production of animals for slaughter in live weight, cows' milk and hen eggs by voivodships in 2015*	42
35. Produkcja zwierzęca według województw (2014, 2015)	*Animal production by voivodships (2014, 2015)*	43
36. Zużycie nawozów w przeliczeniu na czysty składnik na 1 ha użytków rolnych w dobrej kulturze według województw (2013/14, 2014/15)	*Consumption of fertilizers in terms of pure ingredient per 1 ha of agricultural land in good agricultural condition by voivodships (2013/14, 2014/15)*	44
37. Wartość skupu produktów rolnych według województw (ceny bieżące) [2014, 2015]	*Procurement value of agricultural products by voivodships (current prices) [2014, 2015]*	45
38. Wartość skupu produktów rolnych na 1 ha użytków rolnych według województw (ceny bieżące) [2014, 2015]	*Procurement value of agricultural products per 1 ha of agricultural land by voivodships (current prices) [2014, 2015]*	46
39. Zmiany w skupie wybranych produktów rolnych w 2015 r. (wzrost/spadek w stosunku do 2014 r. w %)	*Changes in procurement of selected agricultural products by voivodship in 2015 (increase/decrease to 2014 in %)*	48
40. Przeciętne ceny wybranych produktów rolnych według województw (2014, 2015)	*Average prices of selected agricultural products by voivodships (2014, 2015)*	49
41. Struktura towarowej produkcji rolniczej według województw (w %) [2013, 2014]	*Structure of market agricultural output by voivodships (in %) [2013, 2014]*	50
42. Dynamika globalnej produkcji rolniczej (ceny stałe z roku poprzedniego) według województw w 2014 r. (rok poprzedni = 100)	*Indices of gross agricultural output (constant prices of the previous year) by voivodships in 2014 (previous year = 100)*	50
43. Globalna produkcja rolnicza na 1 ha użytków rolnych według województw (2013, 2014)	*Gross agricultural output per 1 ha of agricultural lands by voivodships (2013, 2014)*	50

SPIS TREŚCI (dok.) *CONTENTS (cont.)*

		Tabl. *Table*	Str. *Page*
ANEKS	***ANNEX***		
Użytkowanie gruntów, produkcja ziemopłodów, zwierzęta gospodarskie w województwie mazowieckim	***Land use, crop production, livestock in mazowieckie voivodship***	x	51
Mazowieckie na tle kraju i pozostałych województw w 2015 r.	*Mazowieckie voivodship on the background of the country and other voivodships in 2015*	1	52
Przeciętne ceny gruntów ornych w obrocie prywatnym według województw w 2015 r.	*Average prices of arable land on private market by voivodships in 2015*	2	54
Udział województwa w produkcji niektórych artykułów rolnych w kraju w 2015 r.	*Share of voivodship in production of selected agricultural products in the country in 2015*	3	55
Produkcja wybranych ziemiopłodów rolnych i ogrodniczych w 2015 r.	*Production of selected agricultural and harticultural crops in 2015*	4	56
Użytkowanie gruntów w gospodarstwach rolnych według rodzaju użytków rolnych w 2015 r.	*Land use in agricultural holdings by the kind of agricultural land in 2015*	5	58
Bydło, owce, drób w 2015 r.	*Cattle, sheep, poultry in 2015*	6	58
Trzoda chlewna w 2015 r.	*Pigs in 2015*	7	58
Pogłowie zwierząt gospodarskich na 100 ha użytków rolnych (2014, 2015)	*Livestock per 100 ha agricultural land (2014, 2015)*	8	59
Kierunki wyłączenia gruntów rolnych z produkcji rolniczej według województw w 2015 r.	*Directions of designation of agricultural land from non-agricultural purposes by voivodships in 2015*	9	59
Pożary upraw rolnych, łąk, rżysk i nieużytków według województw w 2015 r.	Fires of agricultural crops, meadows, stubbles and wasteland by voivodships in 2015	10	59

JEDNOSTKI PODZIAŁU TERYTORIALNEGO KRAJU W 2015 R.

Stan w dniu 31 XII

Liczba gmin

Liczba miast na prawach powiatu; liczba powiatów

Liczba województw 16



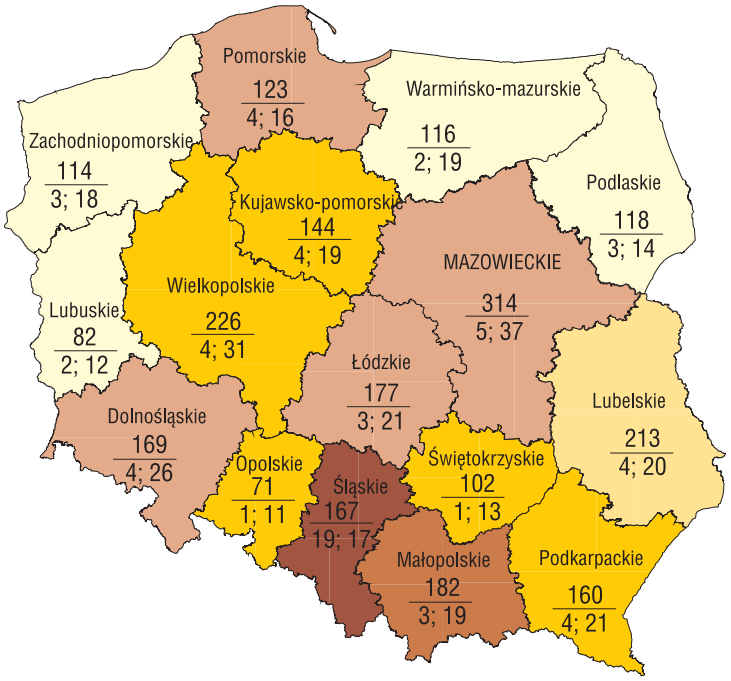

Ludność na 1 km²:

- 240 – 371
- 160 – 239
- 120 – 159
- 100 – 119
- 80 – 99
- 59 – 79

LUDNOŚĆ WIEJSKA NA 1 km² W 2015 R.

Stan w dniu 31 XII



Ludność wiejska na 1 km²:

- 90 – 128
- 70 – 89
- 50 – 69
- 24 – 49

Nomenklatura Jednostek Terytorialnych do Celów Statystycznych **(NTS)** została opracowana na podstawie wspólnej Klasyfikacji Jednostek Terytorialnych do Celów Statystycznych (NUTS), obowiązującej w krajach Unii Europejskiej, zgodnie z Rozporządzeniem Parlamentu Eurpejskiego i Rady z dnia 26 maja 2013 r. Dzieli Polskę na terytorialne, hierarchicznie powiązane jednostki na 5 poziomach, z czego 3 określono jako poziomy regionalne, a 2 jako poziomy lokalne.

WOJEWÓDZTWO MAZOWIECKIE

Stan w dniu 1 I 2015 r.



W Polsce:

Poziom regionalny obejmuje:

poziom 1 — regiony 6

poziom 2 — województwa 16

poziom 3 — podregiony 72

Poziom lokalny obejmuje:

poziom 4 — powiaty i miasta na prawach powiatu 380

poziom 5 — gminy 2478

W województwie mazowieckim:

Poziom regionalny obejmuje:

poziom 2 — województwo 1

poziom 3 — podregiony 8

Poziom lokalny obejmuje:

poziom 4 — powiaty i miasta na prawach powiatu 42

poziom 5 — gminy 314

Uwagi metodologiczne

Dane o pracujących i bezrobotnych zamieszkałych na wsi przygotowane zostały na podstawie uogólnionych wyników reprezentacyjnego Badania Aktywności Ekonomicznej Ludności (BAEL). Od III kwartału 2012 r. do uogólniania wyników badania na populację generalną zastosowano dane o ludności w wieku 15 lat i więcej, pochodzące z bilansów opracowanych na podstawie wyników Narodowego Spisu Powszechnego Ludności i Mieszkań 2011. Badaniem objęte są osoby w wieku 15 lat i więcej, będące członkami gospodarstw domowych w wylosowanych mieszkaniach. Poza zakresem badania pozostają członkowie gospodarstw domowych przebywający za granicą powyżej 12 miesięcy lub więcej. Aktywność ekonomiczną ludności bada się w każdym tygodniu w ciągu całego kwartału.

Źródło informacji o produkcji rolniczej stanowiły wyniki przeprowadzonych w 2015 r. badań z zakresu użytkowania gruntów, powierzchni zasiewów, zużycia nawozów mineralnych i wapniowych, wynikowego szacunku plonów i zbiorów upraw rolnych i ogrodniczych oraz pogłowia zwierząt gospodarskich.

Dane opracowano na podstawie badań reprezentacyjnych prowadzonych w wylosowanych gospodarstwach indywidualnych, zbiorczych wyników sprawozdawczości z gospodarstw osób prawnych i jednostek organizacyjnych niemających osobowości prawnej oraz ocen i ekspertyz rzeczoznawców rolnych.

Powierzchnia oraz produkcja ziemniaków, warzyw gruntowych i truskawek uwzględniają ich uprawę w ogrodach przydomowych. Informacje dotyczące truskawek obejmują także uprawy ekologiczne. W 2015 r. powierzchnia upraw drzew i krzewów owocowych dotyczy jedynie sadów, natomiast zbiory włączają także produkcję zebraną poza sadami (również w ogrodach przydomowych).

Dane prezentuje się według siedziby użytkownika. Powierzchnię upraw warzyw i owoców podano na podstawie szacunku rzeczoznawców, którzy dokonywali oceny według położenia gruntów.

W danych (wyrażonych w liczbach bezwzględnych i względnych) mogą wystąpić drobne rozbieżności w sumowaniu na ogółem wynikające z automatycznych zaokrągleń. Liczby te są poprawne merytorycznie.

Szersze wyjaśnienia zastosowanych w publikacji pojęć prezentowane są w Roczniku Rolnictwa wydanym przez Główny Urząd Statystyczny, dostępnym na stronie http://stat.gov.pl/obszary-tematyczne/roczniki-statystyczne/.

Wyniki badań – synteza

Rolnicza przestrzeń produkcyjna w województwie mazowieckim ulega ciągłym przemianom.

W latach 2010–2015 w strukturze użytków rolnych zmniejszył się udział gruntów ugorowanych, a zwiększył udział upraw wieloletnich i użytków zielonych. Struktura mazowieckich gospodarstw rolnych nadal jednak pozostaje rozdrobniona – w 2015 r. gospodarstwa posiadające do 5 ha użytków rolnych stanowiły 43,5%. Obserwowane w ostatnich latach duże zainteresowanie produkcją ekologiczną sprawiło, że liczba gospodarstw ekologicznych w porównaniu z 2000 r. wzrosła 15-krotnie.

Ważną dziedziną mazowieckiego rolnictwa jest produkcja ogrodnicza i sadownicza oraz chów bydła. Województwo jest liderem w produkcji owoców oraz mleka – ponad 40% krajowych zbiorów owoców i ponad 20% skupu mleka pochodzi od mazowieckich producentów. W produkcji rolniczej województwa znaczący udział ma również produkcja zbóż. W 2014 r. w porównaniu z rokiem poprzednim, odnotowano wzrost (w cenach stałych) zarówno globalnej, końcowej, jak i towarowej produkcji rolniczej. Udział województwa w tworzeniu krajowej globalnej produkcji rolniczej wyniósł 15,8%, końcowej – 16,6% i towarowej – 16,3%. Końcowa produkcja rolnicza na 1 ha użytków rolnych była o 28,4% wyższa od średniej w kraju (2 lokata po województwie wielkopolskim).

Podstawowe wyniki badań rolniczych przeprowadzonych w 2015 r., w porównaniu z wynikami badań ubiegłorocznych, wskazują na:

- zwiększenie powierzchni zbóż podstawowych z mieszankami zbożowymi, rzepaku i rzepiku oraz ziemniaków, natomiast zmniejszenie powierzchni uprawy buraków cukrowych;
- spadek zbiorów m.in. zbóż podstawowych z mieszankami zbożowymi, ziemniaków, rzepaku i rzepiku oraz truskawek;
- spadek zbiorów warzyw gruntowych, owoców z krzewów owocowych i plantacji jagodowych, natomiast wzrost zbiorów owoców z drzew;
- wzrost obsady bydła na 100 ha użytków rolnych i spadek obsady trzody chlewnej;
- zmniejszenie stada krów, przy jednoczesnym wzroście wydajności mleka od 1 krowy;
- wzrost produkcji żywca rzeźnego w wadze żywej, mleka krowiego oraz jaj kurzych;
- spadek zużycia nawozów mineralnych oraz nawozów wapniowych na 1 ha użytków rolnych w dobrej kulturze rolnej.

Według stanu w dniu 31 XII 2015 r. na terenach wiejskich województwa mazowieckiego mieszkało 1910,9 tys. osób, tj. 35,7% ludności województwa. W porównaniu z 2014 r. liczba ludności wiejskiej wzrosła o 3,9 tys. osób, tj. o 0,2%.

Wyznaczona w 2015 r. mediana wieku mężczyzn mieszkających na wsi wyniosła 37,0 lat, natomiast mieszkanek wsi – 39,4 lata.

W końcu 2015 r. w województwie mazowieckim osoby w wieku przedprodukcyjnym mieszkające na wsi stanowiły 20,3% ogólnej liczby ludności, tj. o 0,1 p. proc. mniej niż w 2014 r. Udział ludności w wieku produkcyjnym (mężczyźni — 18–64 lata, kobiety — 18–59 lat) zmniejszył się z 62,4% do 62,3%, natomiast udział osób w wieku poprodukcyjnym zwiększył się z 17,1% do 17,5%.

Według wyników BAEL w 2015 r. w województwie mazowieckim współczynnik aktywności zawodowej ludności zamieszkałej na wsi wyniósł 58,2%, tj. o 0,9 p. proc. mniej niż w analogicznym okresie ubiegłego roku. Wskaźnik zatrudnienia zwiększył się o 0,1 p. proc. i wyniósł 54,1%. Stopa bezrobocia wyniosła 7,1% (wobec 8,0% w kraju).

W 2015 r. obszary wiejskie zajmowały prawie 94% powierzchni województwa mazowieckiego, co uplasowało je na 8 miejscu w kraju. Na 1 mieszkańca wsi przypadało 1,75 ha terenów wiejskich i i było to o 2,36 ha mniej niż w województwie podlaskim, gdzie na 1 mieszkańca wsi przypadała największa powierzchnia – 4,11 ha.

W 2015 r. w województwie mazowieckim liczba gospodarstw ekologicznych z certyfikatem wyniosła 1860 i w porównaniu z 2014 r. ubyły 164 gospodarstwa. Natomiast gospodarstw, które były w trakcie przestawiania na produkcję ekologiczną odnotowano 287, tj. o 63 mniej niż 2014 r. Gospodarstwa ekologiczne z certyfikatem zajmowały powierzchnię 44,8 tys. ha, tj. o 11,2% mniejszą niż w 2014 r.

Wśród 16 województw w kraju mazowieckie zajmowało pierwszą lokatę pod względem ogólnej powierzchni gospodarstw rolnych, stanowiąc 13,8% powierzchni krajowej gospodarstw rolnych. W 2015 r. w województwie mazowieckim ogólna powierzchnia gospodarstw rolnych wyniosła 2248,5 tys. ha i w porównaniu z 2014 r. była większa o 87,8 tys. ha, tj. o 4,1%. W strukturze powierzchni gospodarstw rolnych 85,9% (1931,2 tys. ha) stanowiły użytki rolne, 9,0% (202,6 tys. ha) lasy i grunty leśne, a 5,1% (114,7 tys. ha) pozostałe grunty. Z ogólnej powierzchni użytków rolnych 98,9% (1909,0 tys. ha) znajdowało się w dobrej kulturze rolnej, a 1,1% (22,2 tys. ha) zajmowały użytki rolne wyłączone z produkcji rolniczej.

W strukturze użytków rolnych w dobrej kulturze rolnej dominowała powierzchnia zasiewów, która stanowiła 66,0%, natomiast trwałe użytki zielone — 26,6%, z czego łąki trwałe — 23,0%, pastwiska trwałe — 3,6%. W strukturze zasiewów największą powierzchnię stanowiły zboża ogółem, które zajmowały 920,4 tys. ha, tj. 73,1% powierzchni zasiewów. Powierzchnia ziemniaków zajmowała 2,9% powierzchni zasiewów, rzepaku i rzepiku 3,4%, buraków cukrowych 0,9%, a warzyw gruntowych 2,0%.

Województwo mazowieckie zajmowało znaczące miejsce w produkcji upraw ogrodniczych. Rolnicy z naszego województwa wytworzyli 12,9% krajowej produkcji warzyw gruntowych (3 lokata), 44,9% krajowej produkcji owoców z drzew (1 lokata) oraz 16,2% krajowej produkcji owoców z krzewów owocowych i plantacji jagodowych (2 lokata).

W 2015 r. gospodarstwa rolne w województwie mazowieckim (według stanu na grudzień) utrzymywały 1091,7 tys. szt. bydła, wykazując wzrost w skali roku o 4,6%, co było wynikiem wzrostu pogłowia cieląt poniżej 1 roku o 14,9% i młodego bydła w wieku 1–2 lat o 16,0%. Zmniejszyło się natomiast stado bydła dorosłego w wieku 2 lat i więcej o 4,5%, w tym krów o 2,8%. Udział województwa w krajowym pogłowiu tych zwierząt wyniósł 18,9%, co uplasowało go na pierwszym miejscu w kraju. Przestrzenne zróżnicowanie chowu bydła wyrażone ich obsadą na 100 ha użytków rolnych wyniosło 56,5 szt. i było jednym z największych w kraju, zaraz po województwie podlaskim (90,0 szt. na 100 ha użytków rolnych).

W 2015 r. w województwie mazowieckim pogłowie trzody chlewnej (według stanu na grudzień) liczyło 895,2 tys. szt., tj. o 5,4% mniej niż w analogicznym okresie ubiegłego roku. Zmniejszyła się liczebność prosiąt (o 20,8%) oraz trzody chlewnej na chów (o 20,2%), zwiększyła się natomiast liczba warchlaków i trzody chlewnej na ubój (odpowiednio o 3,4% i 0,5%). Obsada trzody chlewnej na 100 ha użytków rolnych wyniosła 46,4 szt. Udział województwa w krajowym pogłowiu trzody chlewnej wyniósł 8,5% wobec 8,4% w 2014 r.

W grudniu 2015 r. w województwie mazowieckim pogłowie owiec liczyło 5,9 tys. szt., tj. o 2,4% więcej niż w analogicznym okresie ubiegłego roku.

W województwie mazowieckim w roku gospodarczym 2014/15 zużycie nawozów mineralnych (NPK) w przeliczeniu na 1 ha użytków rolnych w dobrej kulturze rolnej wyniosło 88,3 kg, tj. o 38,2 kg mniej niż w roku gospodarczym 2013/14, z czego nawozów azotowych zużyto 49,4 kg, fosforowych — 15,0 kg i potasowych — 23,9 kg.

Zużycie nawozów wapniowych na 1 ha użytków rolnych w dobrej kulturze rolnej kształtowało się na poziomie niższym niż przed rokiem i wyniosło 18,0 kg wobec 33,3 kg w roku gospodarczym 2013/14.

W 2015 r. w województwie mazowieckim wyprodukowano 1116,8 tys. ton żywca rzeźnego w wadze żywej, tj. o 11,1% więcej niż 2014 r. W przeliczeniu na mięso (waga bita ciepła) produkcja żywca rzeźnego wyniosła 821,1 tys. ton i była o 11,1% wyższa od uzyskanej w 2014 r. Wśród 16 województw odnotowano znaczący udział województwa mazowieckiego w produkcji żywca rzeźnego w wadze żywej – 18,1% (2 lokata) oraz produkcji jaj kurzych – 18,9% (2 lokata).

W 2015 r. w województwie mazowieckim produkcja mleka krowiego wyniosła 2794268 tys. litrów i była o 2,1% wyższa od uzyskanej w 2014 r. Równocześnie zwiększyła się wydajność mleka od 1 krowy o 263 l. Województwo mazowieckie charakteryzowało się najwyższym udziałem w krajowej produkcji mleka krowiego – 21,7%.

W województwie mazowieckim w 2015 r. przeciętna cena pszenicy (bez ziarna siewnego) w skupie wyniosła 67,52 zł za 1 dt i była o 4,8% niższa niż w 2014 r. oraz wyższa od średniej krajowej o 1,0%. Na targowiskach za 1 dt pszenicy płacono średnio 75,44 zł, tj. o 10,9% mniej niż w 2014 r. W 2015 r. za 1 dt ziemniaków jadalnych (bez wczesnych) w skupie płacono 56,16 zł, a na targowiskach – 84,73 zł, tj. więcej niż przeciętnie w kraju odpowiednio o 9,8% i o 3,3%. W porównaniu z rokiem ubiegłym cena skupu ziemniaków była wyższa o 8,2%, a cena targowiskowa niższa o 14,9%.

W 2015 r. na targowiskach 1 prosię na chów kosztowało średnio 135,48 zł., tj. o 9,2% mniej w porównaniu z rokiem 2014. Cena targowiskowa prosiąt w województwie była o 12,0% niższa od średniej w kraju.

W 2014 r. w województwie mazowieckim globalna produkcja rolnicza w porównaniu z poprzednim rokiem zwiększyła się o 3,7%. Spadek odnotowano w produkcji roślinnej — o 0,6%, natomiast produkcja zwierzęca zwiększyła się o 7,5%. W przeliczeniu na 1 ha użytków rolnych wartość produkcji globalnej wyniosła 9443 zł (przed rokiem — 8980 zł.). W strukturze towarowej produkcji rolniczej, produkcja roślinna stanowiła 39,2%, a produkcja zwierzęca — 60,8%.

LUDNOŚĆ W WOJEWÓDZTWIE MAZOWIECKIM W PODZIALE NA MIASTA I WIEŚ W 2015 R.

Stan w dniu 31 XII

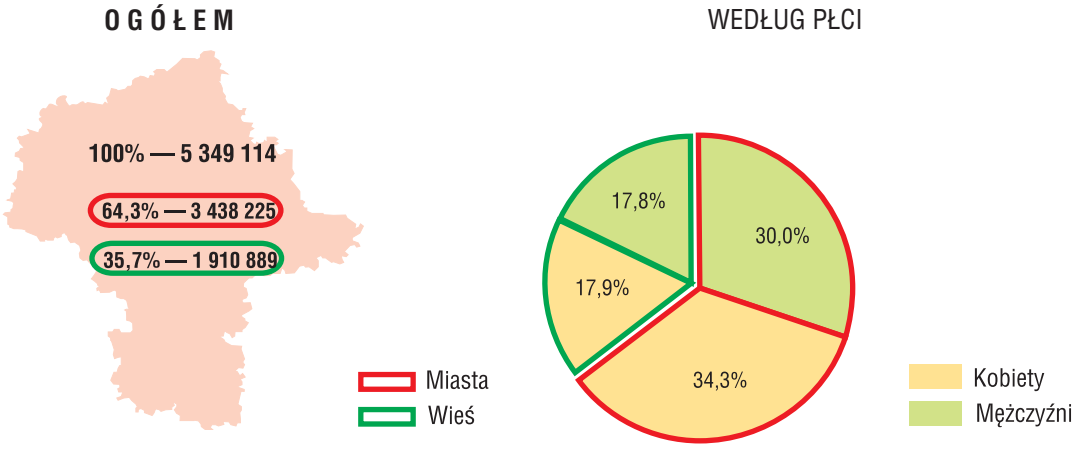

LUDNOŚĆ WEDŁUG EKONOMICZNYCH GRUP WIEKU W 2015 R.

Stan w dniu 31 XII

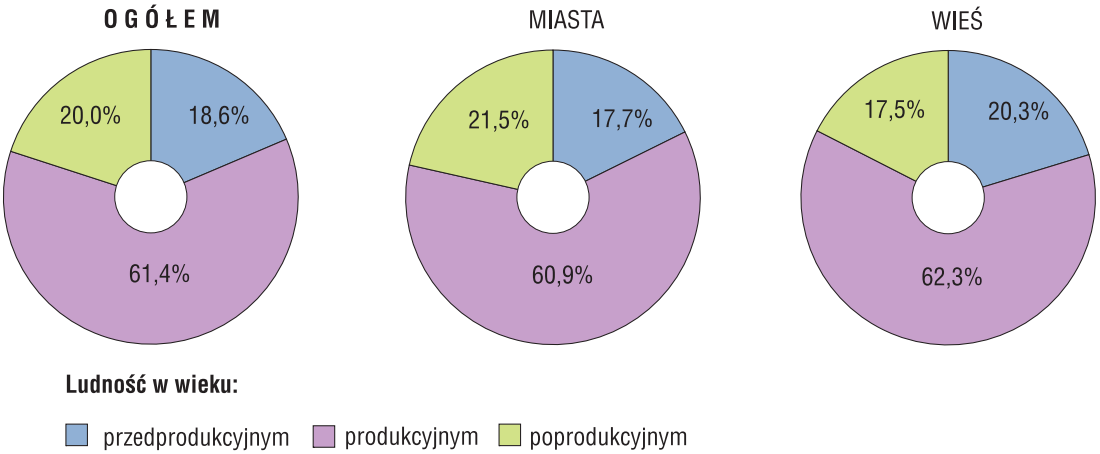

Przez ludność **w wieku produkcyjnym** rozumie się ludność w wieku zdolności do pracy. Dla mężczyzn przyjęto wiek 18–64 lata, dla kobiet 18–59 lat. Przez ludność **w wieku nieprodukcyjnym** rozumie się ludność **w wieku przedprodukcyjnym**, tj. do 17 lat oraz ludność **w wieku poprodukcyjnym,** tj. mężczyźni — 65 lat i więcej; kobiety 60 lat i więcej.

LUDNOŚĆ NA WSI WEDŁUG WOJEWÓDZTW W 2015 R.

(Polska = 100)

Stan w dniu 31 XII

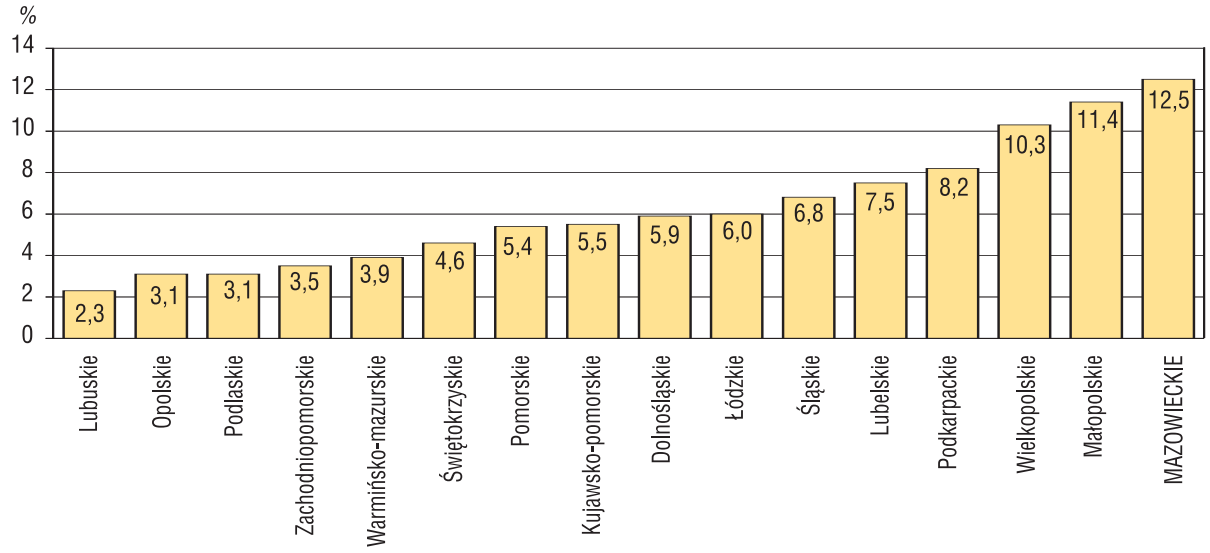

UDZIAŁ LUDNOŚCI WIEJSKIEJ W LUDNOŚCI OGÓŁEM WEDŁUG WOJEWÓDZTW W 2015 R.

Stan w dniu 31 XII

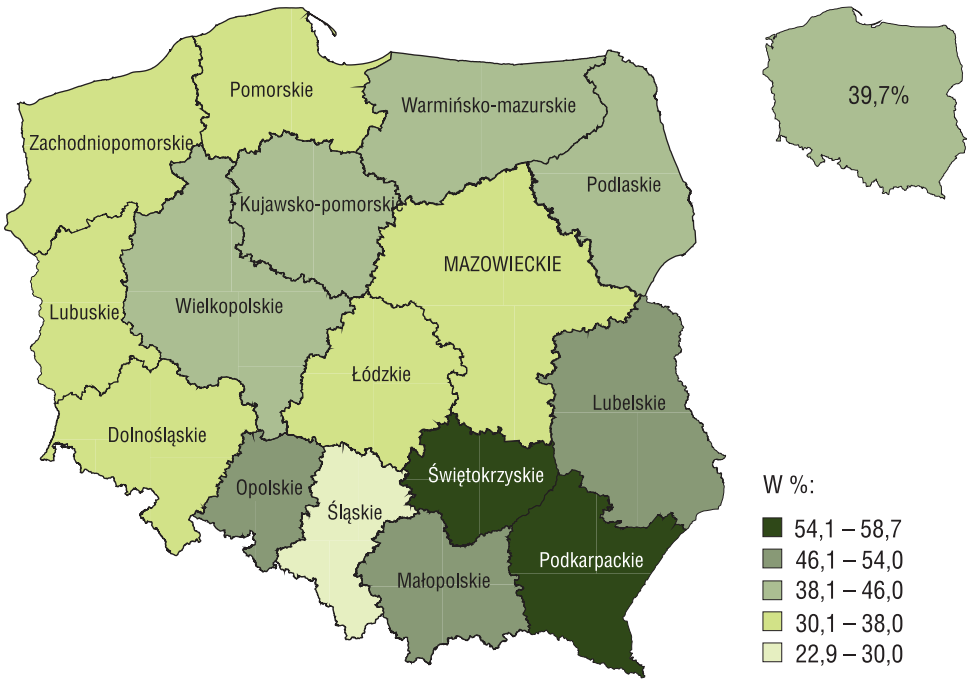

MEDIANA WIEKU LUDNOŚCI WIEJSKIEJ WEDŁUG PŁCI I WOJEWÓDZTW W 2015 R.

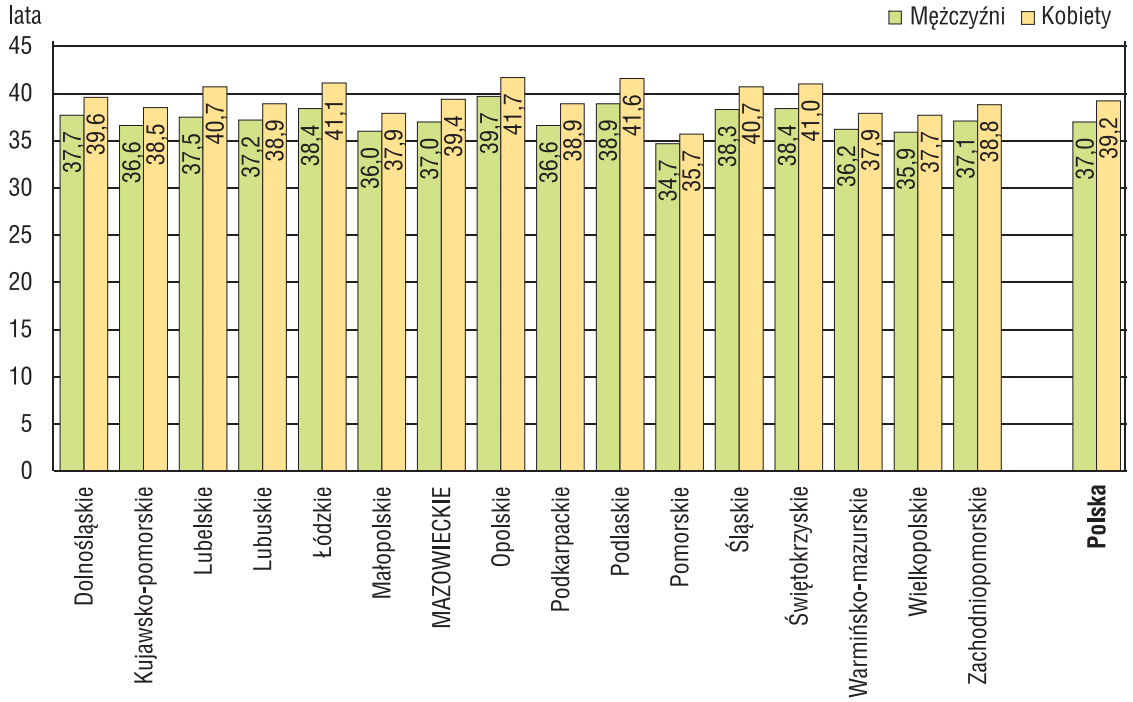

Do pomiaru **poziomu aktywności zawodowej** służy współczynnik wyrażający udział osób aktywnych zawodowo w liczbie ludności w wieku 15 lat i więcej.

Do pomiaru wykorzystania zasobów pracy stosuje się **wskaźnik zatrudnienia,** który obrazuje udział pracujących w liczbie ludności w wieku 15 lat i więcej.

AKTYWNI ZAWODOWO (WEDŁUG BAEL) ZAMIESZKALI NA WSI WEDŁUG WOJEWÓDZTW

(Polska = 100)

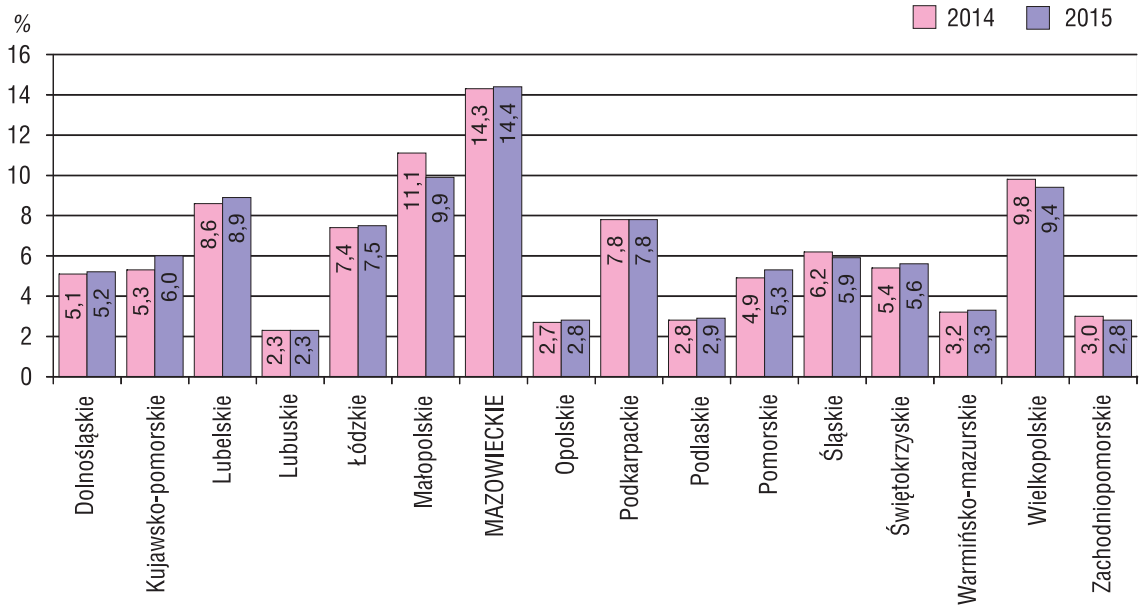

WSPÓŁCZYNNIK AKTYWNOŚCI ZAWODOWEJ LUDNOŚCI (WEDŁUG BAEL) ZAMIESZKAŁEJ NA WSI WEDŁUG WOJEWÓDZTW

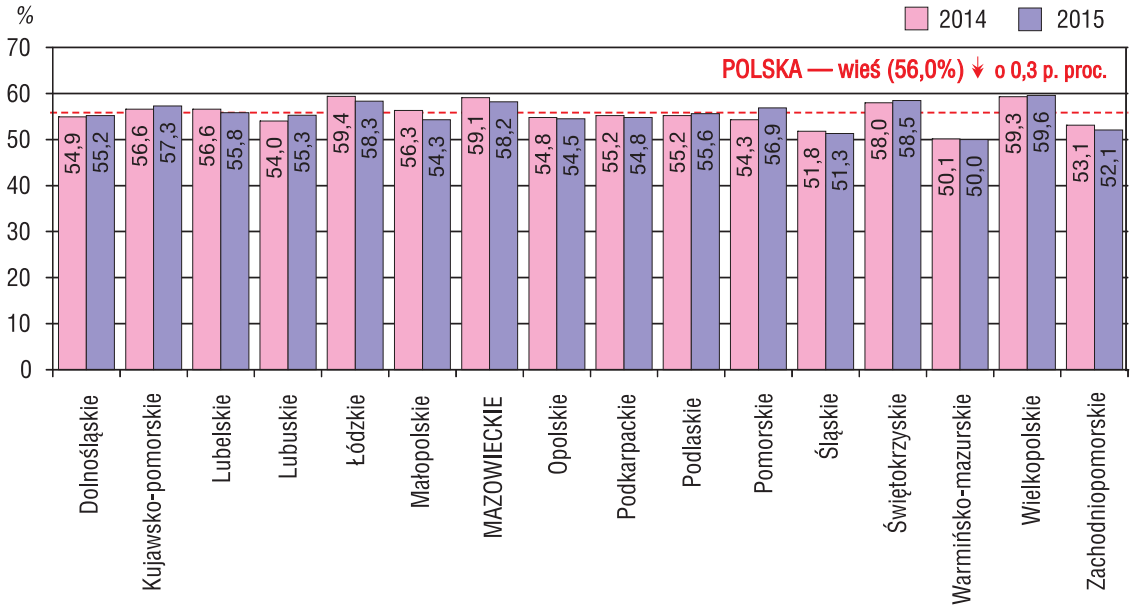

WSKAŹNIK ZATRUDNIENIA (WEDŁUG BAEL) LUDNOŚCI ZAMIESZKAŁEJ NA WSI WEDŁUG WOJEWÓDZTW

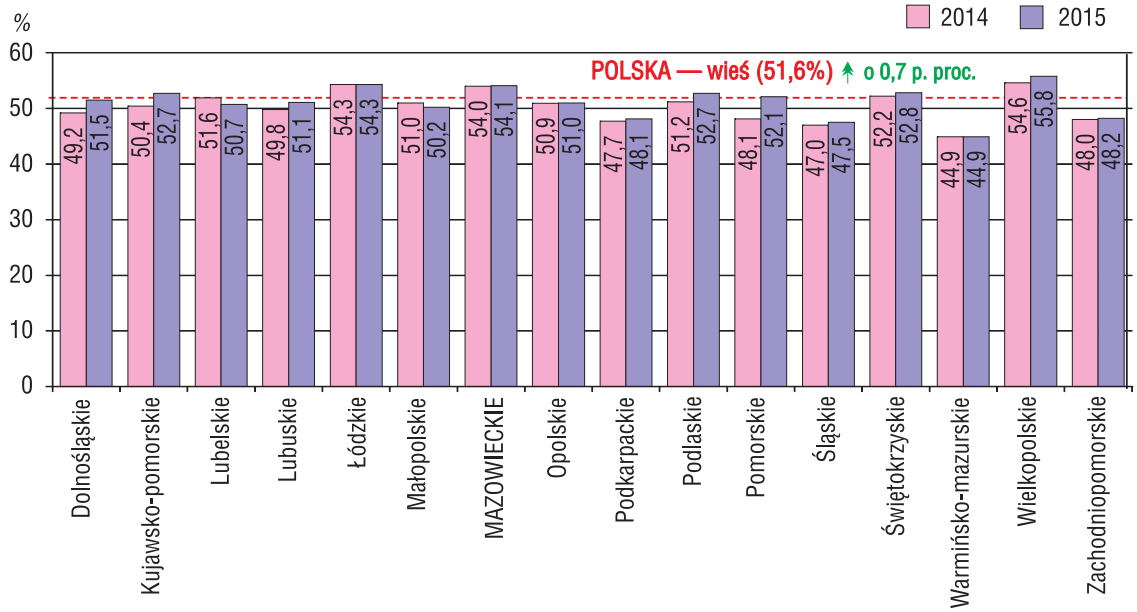

Do oceny natężenia bezrobocia wykorzystuje się **stopę bezrobocia** wyrażającą udział bezrobotnych wśród aktywnych zawodowo w wieku 15 lat i więcej.

STOPA BEZROBOCIA (WEDŁUG BAEL) LUDNOŚCI ZAMIESZKAŁEJ NA WSI WEDŁUG WOJEWÓDZTW

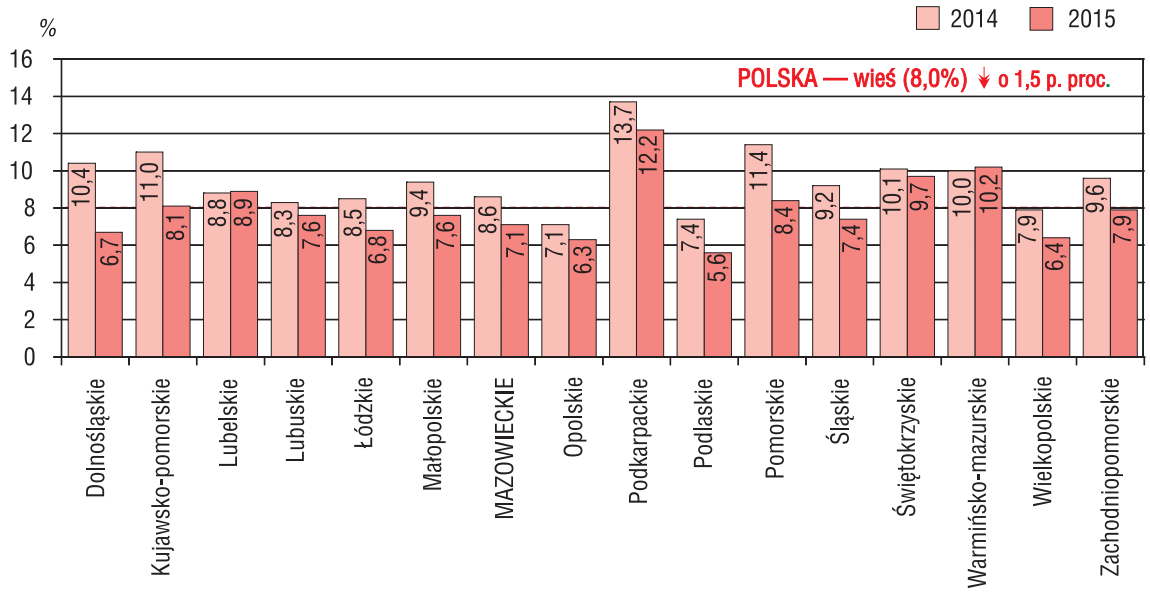

STRUKTURA TERENÓW MIEJSKICH I WIEJSKICH WEDŁUG WOJEWÓDZTW W 2015 R.

Stan w dniu 1 I

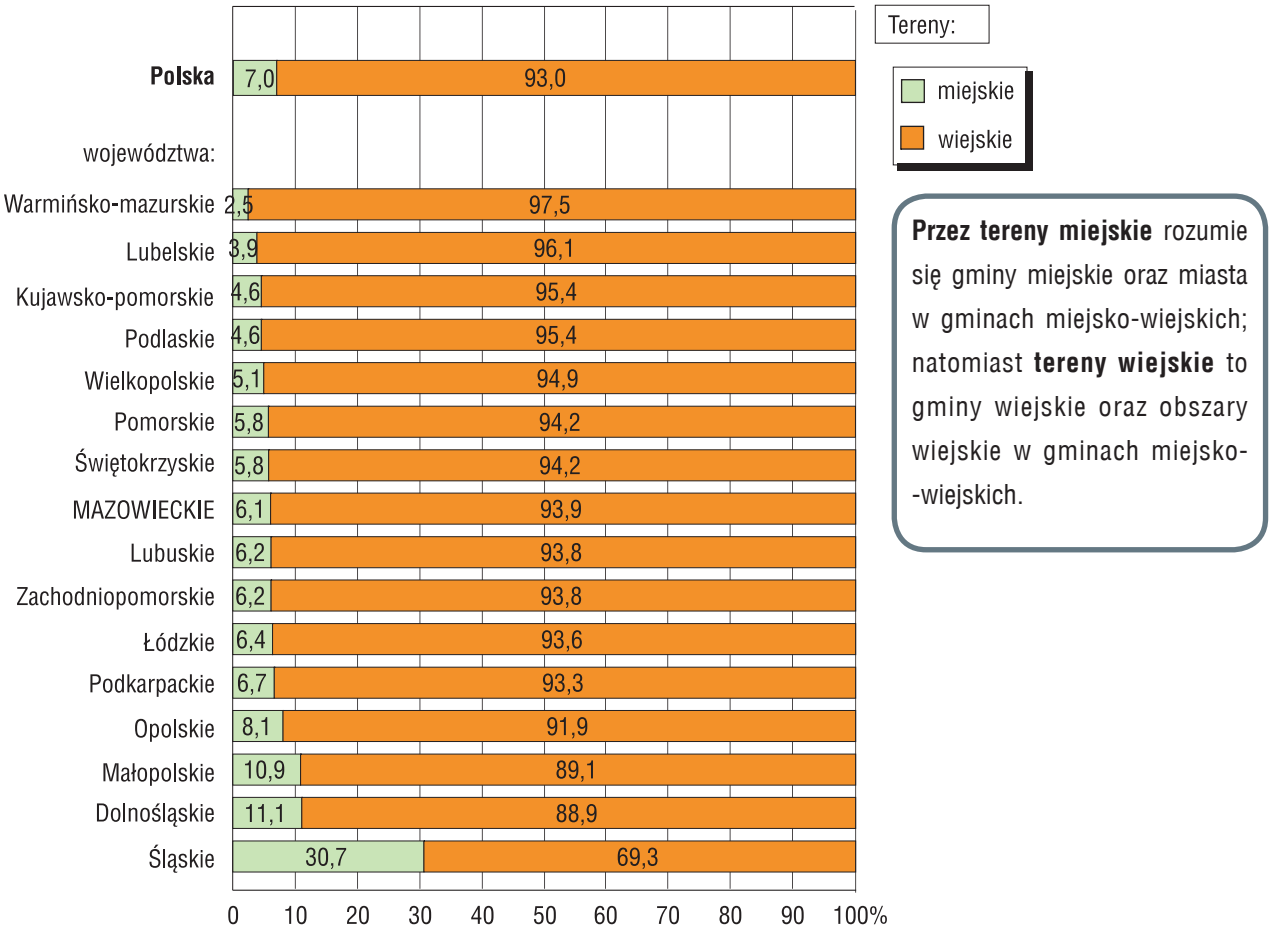

Przez tereny miejskie rozumie się gminy miejskie oraz miasta w gminach miejsko-wiejskich; natomiast **tereny wiejskie** to gminy wiejskie oraz obszary wiejskie w gminach miejsko-wiejskich.

TERENY WIEJSKIE NA 1 MIESZKAŃCA WSI[a] WEDŁUG WOJEWÓDZTW W 2015 R.

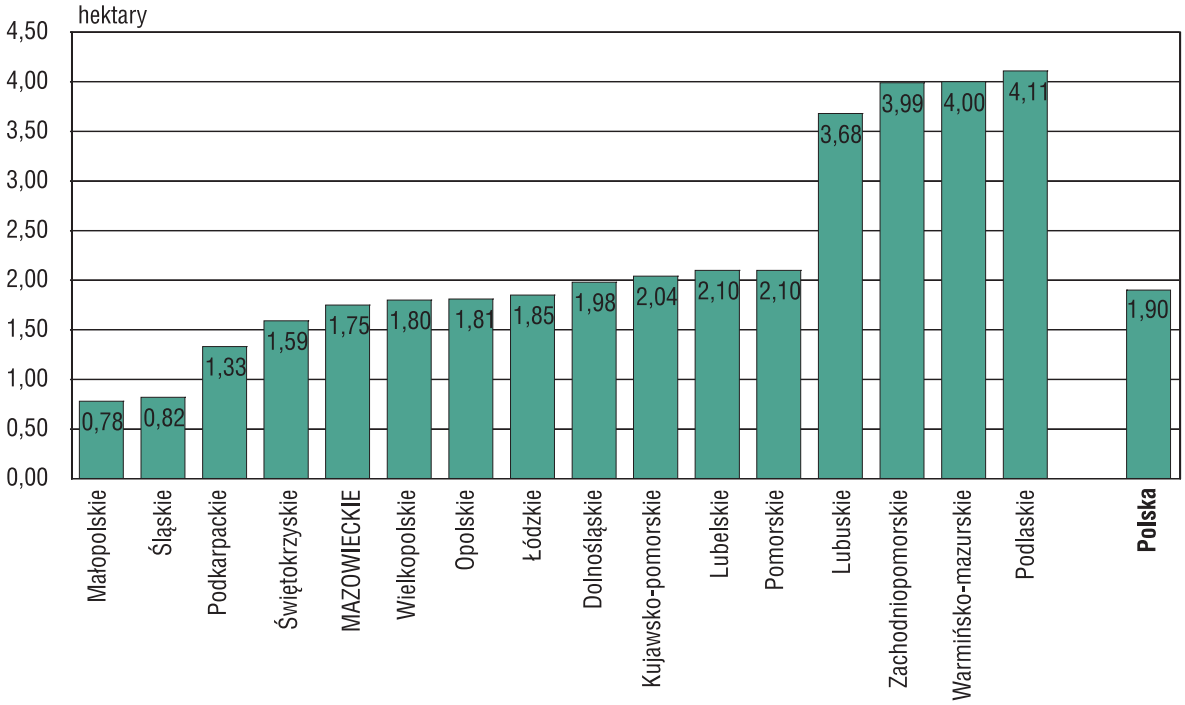

a Obszar wiejski wg stanu w dniu 1 I; ludność wg stanu w dniu 31 XII.

EKOLOGICZNE GOSPODARSTWA ROLNE WEDŁUG WOJEWÓDZTW

WOJEWÓDZTWA	W trakcie przestawiania na produkcję ekologiczną			Z certyfikatem		
	2014	2015	przyrost (+) ubytek (–)	2014	2015	przyrost (+) ubytek (–)
Polska	**3809**	**2464**	**–1345**	**21020**	**19813**	**–1207**
Dolnośląskie	92	76	–16	954	773	–181
Kujawsko-pomorskie	40	33	–7	361	330	–31
Lubelskie	199	182	–17	1776	1643	–133
Lubuskie	237	146	–91	1133	1056	–77
Łódzkie	85	68	–17	423	410	–13
Małopolskie	71	58	–13	1307	1070	–237
MAZOWIECKIE	350	287	–63	2024	1860	–164
Opolskie	6	9	+3	69	58	–11
Podkarpackie	110	130	+20	1365	1131	–234
Podlaskie	852	458	–394	2580	2815	+235
Pomorskie	139	95	–44	708	642	–66
Śląskie	23	28	+5	207	173	–34
Świętokrzyskie	59	46	–13	933	807	–126
Warmińsko-mazurskie	1038	564	–474	3196	3477	+281
Wielkopolskie	107	84	–23	859	725	–134
Zachodniopomorskie	401	200	–201	3125	2843	–282

Ź r ó d ł o: dane Głównego Inspektoratu Jakości Handlowej Artykułów Rolno-Spożywczych.

POWIERZCHNIA EKOLOGICZNYCH UŻYTKÓW ROLNYCH W GOSPODARSTWACH Z CERTYFIKATEM WEDŁUG WOJEWÓDZTW

WOJEWÓDZTWA	2014		2015	
	ha	w % użytków rolnych	ha	w % użytków rolnych
Polska	**555898**	**3,8**	**501925**	**3,5**
Dolnośląskie	33594	3,6	27622	3,0
Kujawsko-pomorskie	10246	1,0	9495	0,9
Lubelskie	32622	2,4	29586	2,0
Lubuskie	44414	10,1	39339	10,1
Łódzkie	8753	0,9	8437	0,9
Małopolskie	14408	2,7	11689	2,2
MAZOWIECKIE	50486	2,7	44827	2,3
Opolskie	2481	0,5	2234	0,4
Podkarpackie	20667	3,6	14491	2,5
Podlaskie	51300	4,8	48553	4,6
Pomorskie	25184	3,4	21988	2,9
Śląskie	6918	1,9	5822	1,6
Świętokrzyskie	11510	2,4	10597	2,2
Warmińsko-mazurskie	90131	9,0	92949	9,3
Wielkopolskie	37478	2,1	30599	1,8
Zachodniopomorskie	115707	13,9	103698	12,4

Gospodarstwo ekologiczne – gospodarstwo stosujące ekologiczne metody produkcji rolniczej, które posiada certyfikat nadany przez jednostkę certyfikującą lub jest w trakcie przestawiania na ekologiczne metody produkcji rolniczej (pod kontrolą jednostki certyfikującej).

Ź r ó d ł o: dane Głównego Inspektoratu Jakości Handlowej Artykułów Rolno-Spożywczych.

GOSPODARSTWA ROLNE POSIADAJĄCE UŻYTKI ROLNE WEDŁUG WOJEWÓDZTW W 2015 R.
(Polska = 100)

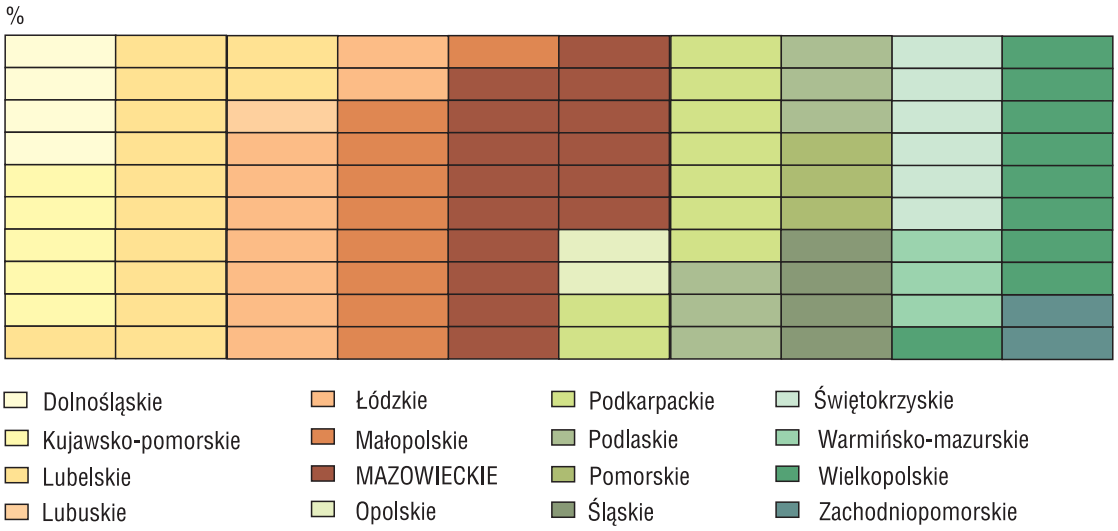

STRUKTURA GOSPODARSTW ROLNYCH POSIADAJĄCYCH UŻYTKI ROLNE WEDŁUG GRUP OBSZAROWYCH UR I WOJEWÓDZTW W 2015 R. (w %)

	do 4,99 ha	5,00 – 9,99	10,00 – 29,99	30,00 ha i więcej
Dolnośląskie	50,4	21,6	18,9	9,1
Kujawsko-pomorskie	32,2	23,0	34,6	10,2
Lubelskie	53,0	26,9	16,9	3,2
Lubuskie	47,2	20,0	20,5	12,3
Łódzkie	46,2	32,0	19,1	2,6
Małopolskie	82,3	12,7	4,4	0,7
MAZOWIECKIE	43,5	29,4	23,5	3,5
Opolskie	44,5	20,8	23,3	11,4
Podkarpackie	81,6	12,8	4,2	1,4
Podlaskie	27,5	25,8	39,4	7,2
Pomorskie	34,4	22,5	31,8	11,2
Śląskie	70,6	16,3	10,0	3,1
Świętokrzyskie	62,3	25,9	10,5	1,4
Warmińsko-mazurskie	28,6	18,2	37,5	15,7
Wielkopolskie	39,8	21,6	31,1	7,6
Zachodniopomorskie	36,1	20,5	25,9	17,5
Polska	52,0	23,0	20,0	5,1

STRUKTURA UŻYTKOWANIA GRUNTÓW W GOSPODARSTWACH ROLNYCH ORAZ ŚREDNIA POWIERZCHNIA UŻYTKÓW ROLNYCH PRZYPADAJĄCA NA 1 GOSPODARSTWO ROLNE POSIADAJĄCE UŻYTKI ROLNE WEDŁUG WOJEWÓDZTW

2014

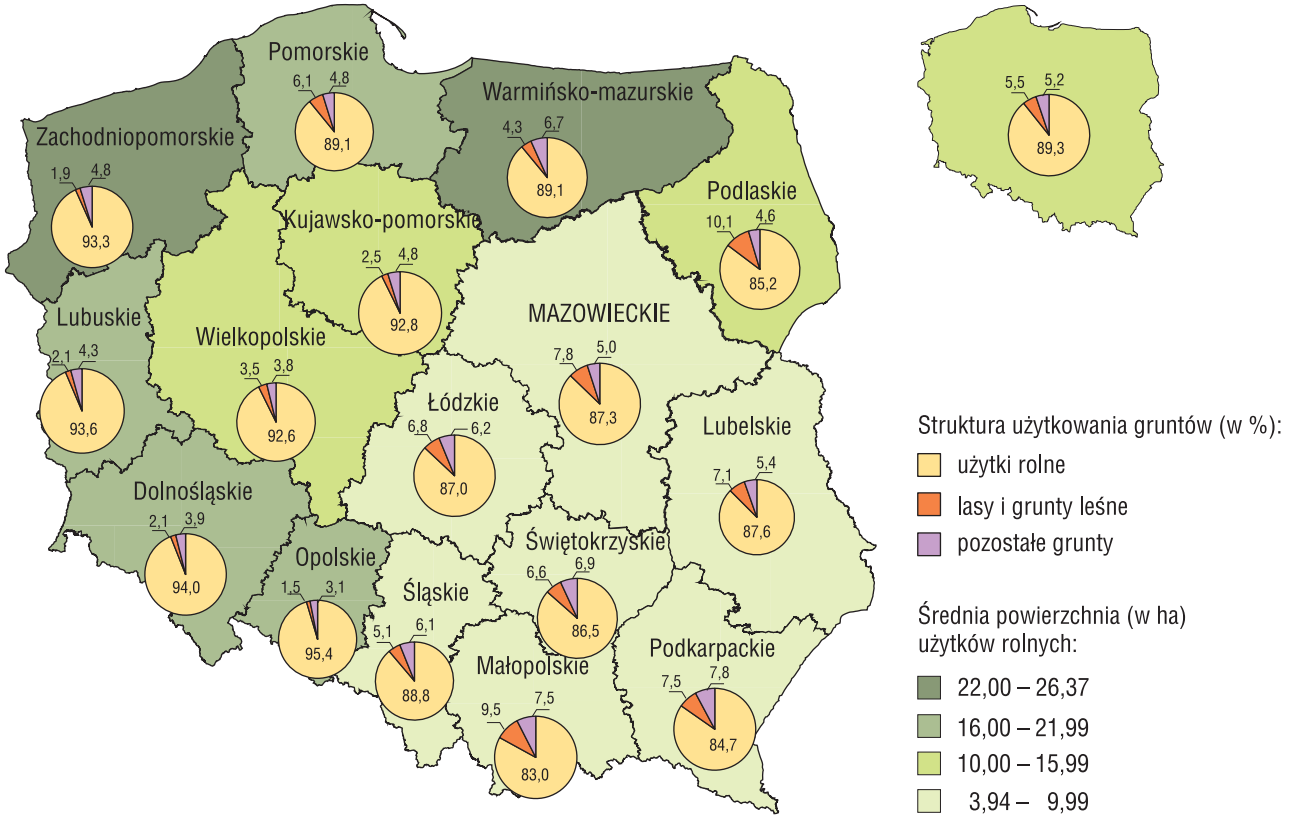

Struktura użytkowania gruntów (w %):
- użytki rolne
- lasy i grunty leśne
- pozostałe grunty

Średnia powierzchnia (w ha) użytków rolnych:
- 22,00 – 26,37
- 16,00 – 21,99
- 10,00 – 15,99
- 3,94 – 9,99

2015

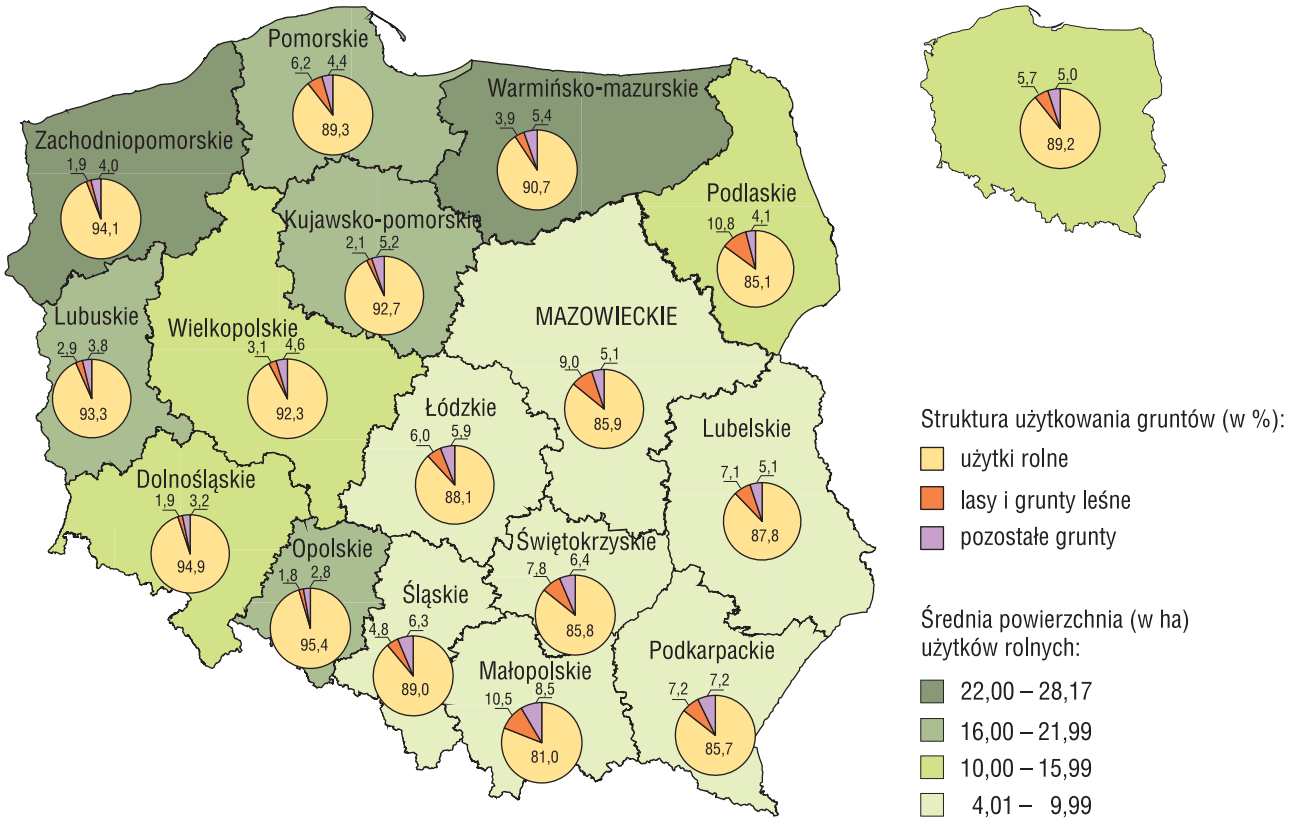

Struktura użytkowania gruntów (w %):
- użytki rolne
- lasy i grunty leśne
- pozostałe grunty

Średnia powierzchnia (w ha) użytków rolnych:
- 22,00 – 28,17
- 16,00 – 21,99
- 10,00 – 15,99
- 4,01 – 9,99

POWIERZCHNIA UŻYTKÓW ROLNYCH WEDŁUG WOJEWÓDZTW W 2015 R.
(Polska = 100)

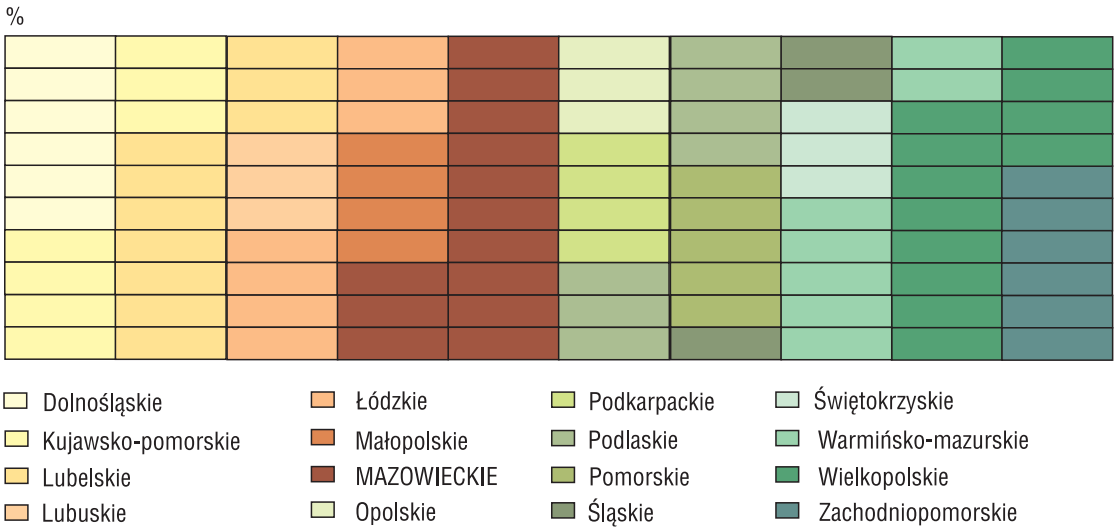

STRUKTURA POWIERZCHNI UŻYTKÓW ROLNYCH WEDŁUG GRUP OBSZAROWYCH UR I WOJEWÓDZTW W 2015 R. (w %)

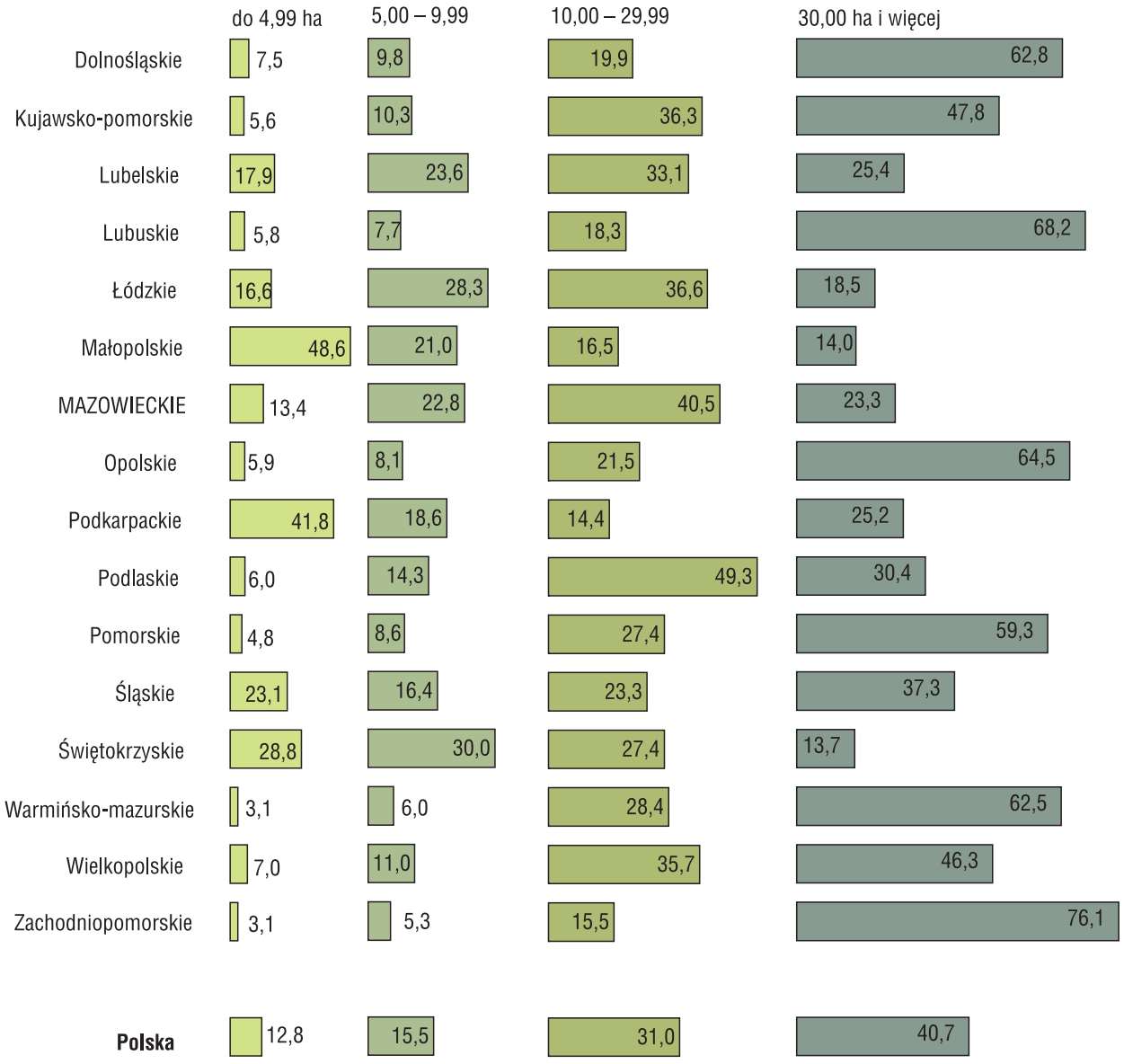

STRUKTURA UŻYTKÓW ROLNYCH W DOBREJ KULTURZE ROLNEJ WEDŁUG WOJEWÓDZTW (w %)

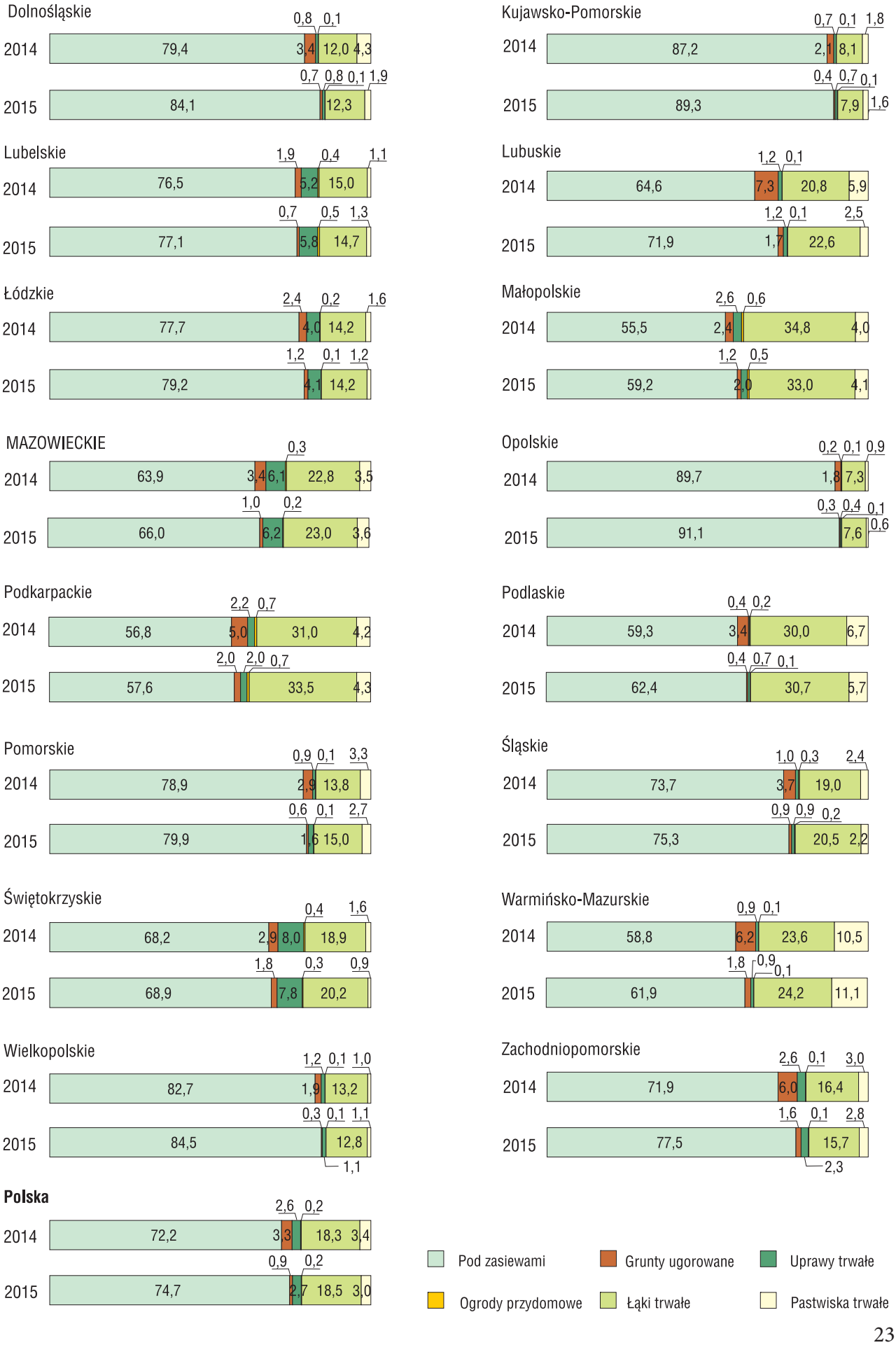

UDZIAŁ POWIERZCHNI UPRAWY WYBRANYCH ZIEMIOPŁODÓW W POWIERZCHNI ZASIEWÓW WEDŁUG WOJEWÓDZTW (w %)



a Łącznie z uprawą w ogrodach przydomowych.

STRUKTURA POWIERZCHNI ZASIEWÓW ZBÓŻ OGÓŁEM WEDŁUG WOJEWÓDZTW (w %)

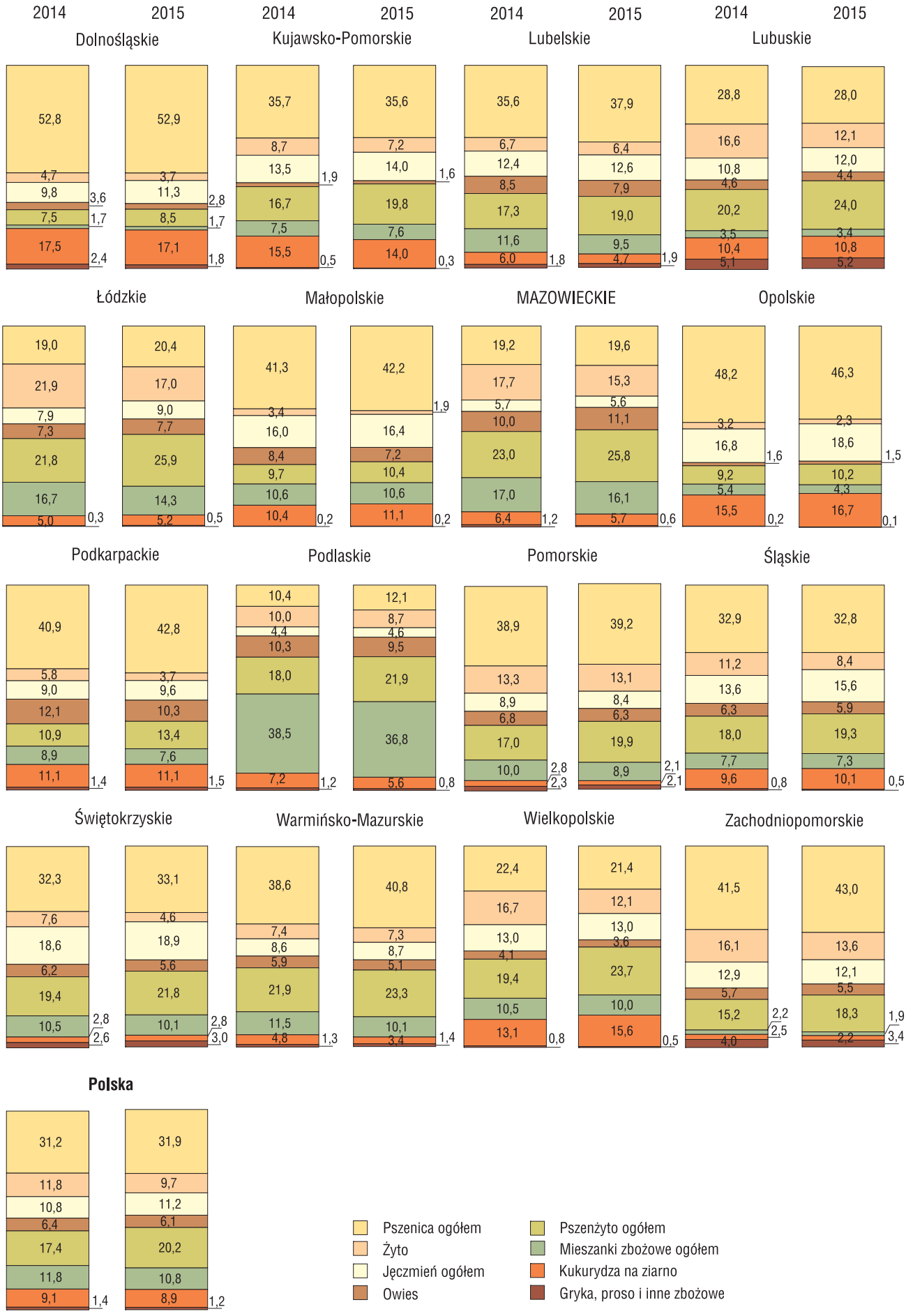

STRUKTURA ZBIORÓW WARZYW GRUNTOWYCH[a] WEDŁUG WOJEWÓDZTW (w %)

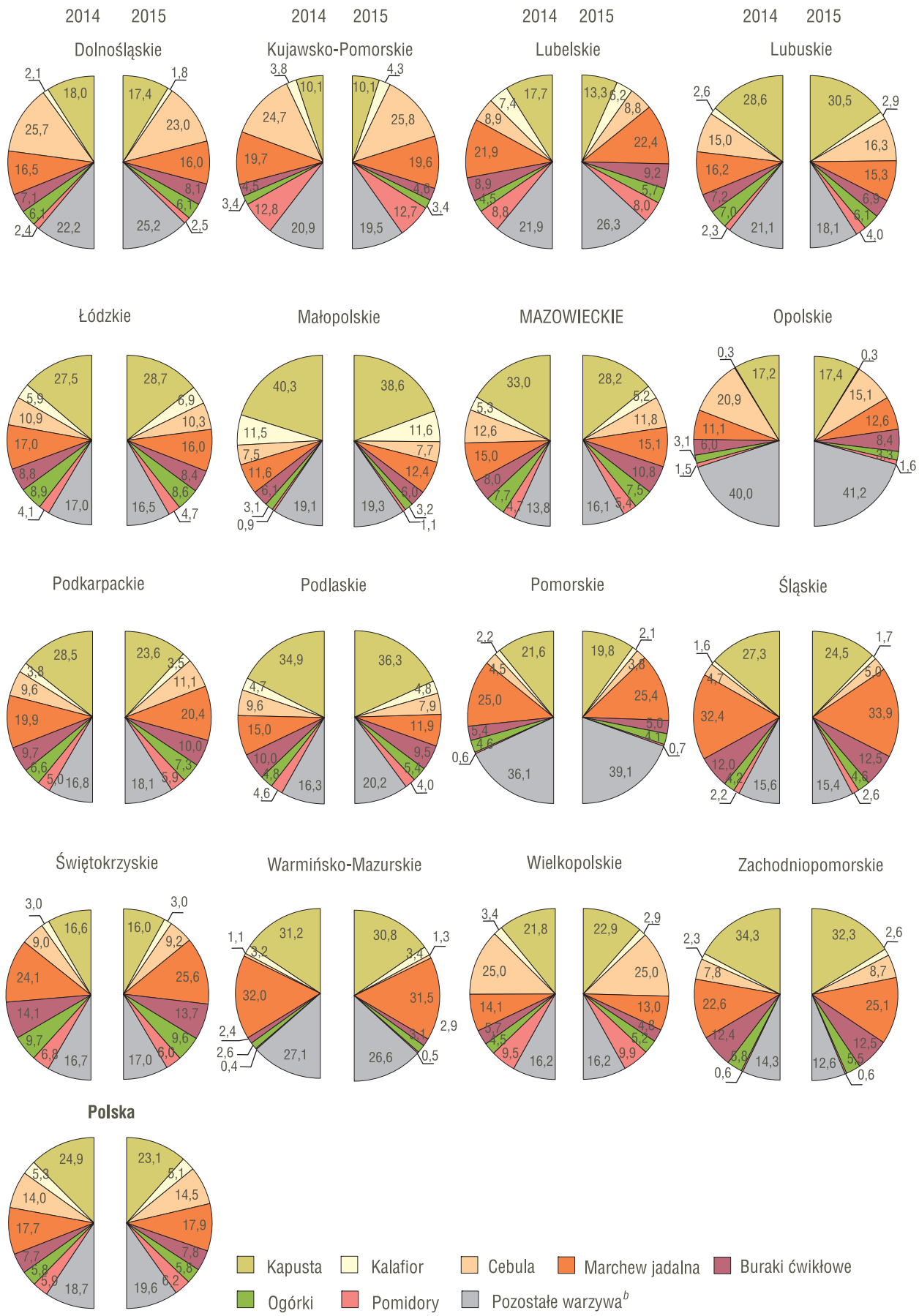

a Łącznie z ogrodami przydomowymi; według położenia gruntów. *b* Pietruszka, pory, selery, rzodkiewka, sałata, rabarbar i inne.

STRUKTURA ZBIORÓW OWOCÓW Z KRZEWÓW OWOCOWYCH I PLANTACJI JAGODOWYCH[a] WEDŁUG WOJEWÓDZTW (w %)

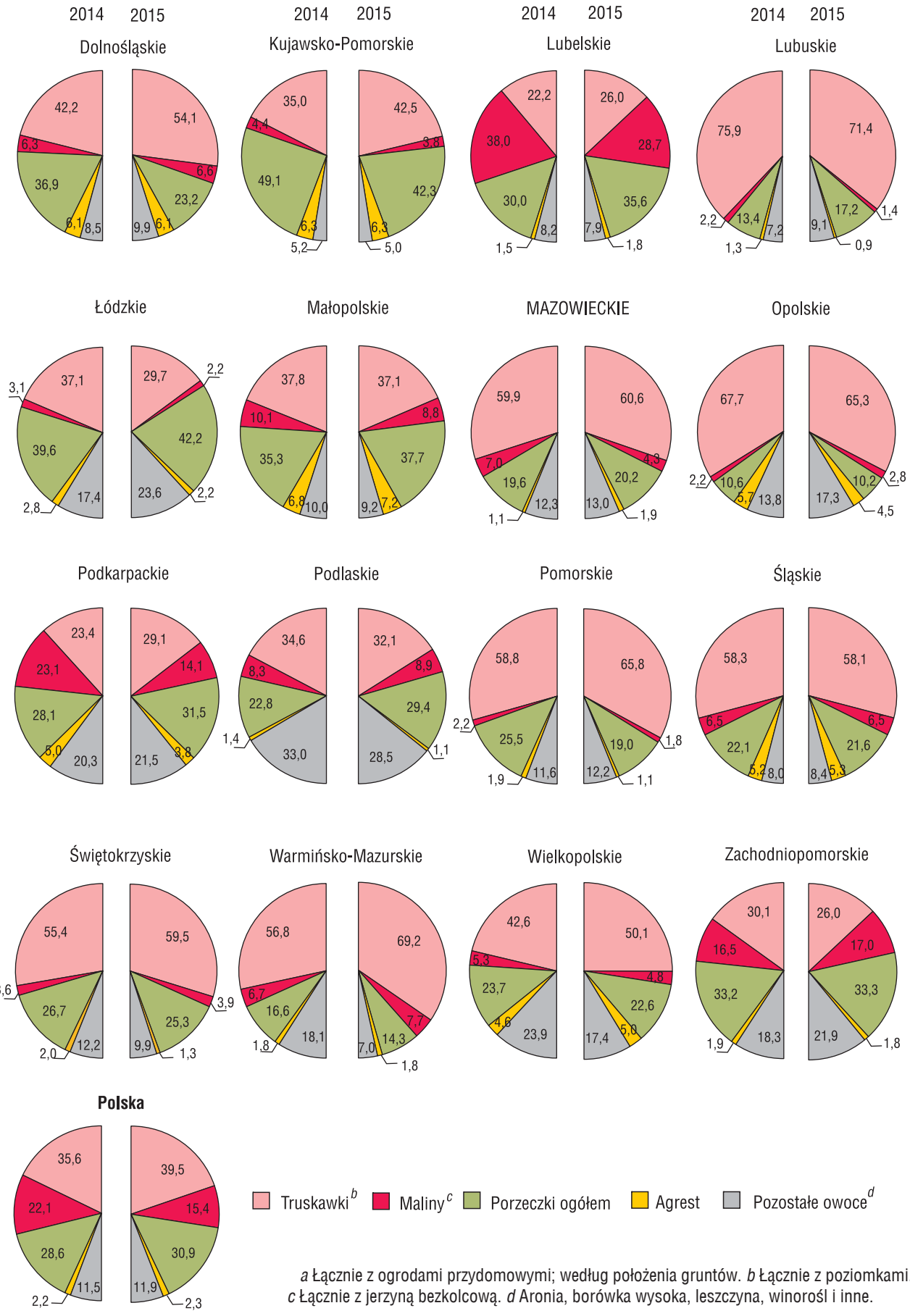

a Łącznie z ogrodami przydomowymi; według położenia gruntów. *b* Łącznie z poziomkami. *c* Łącznie z jerzyną bezkolcową. *d* Aronia, borówka wysoka, leszczyna, winorośl i inne.

STRUKTURA ZBIORÓW OWOCÓW Z DRZEW[a] WEDŁUG WOJEWÓDZTW (w %)

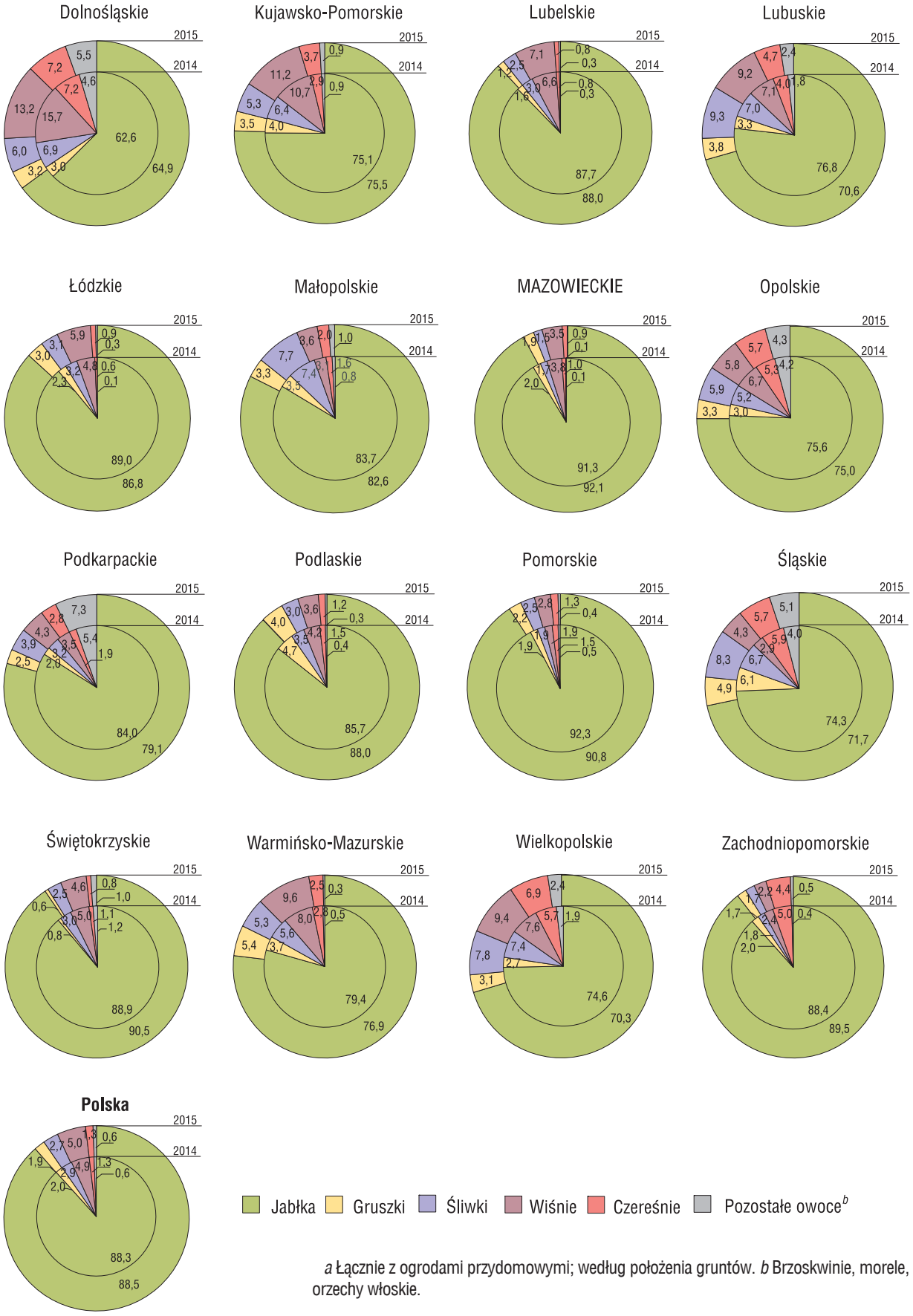

a Łącznie z ogrodami przydomowymi; według położenia gruntów. *b* Brzoskwinie, morele, orzechy włoskie.

ZBIORY WYBRANYCH ZIEMIOPŁODÓW WEDŁUG WOJEWÓDZTW W 2015 R.

zboża ogółem

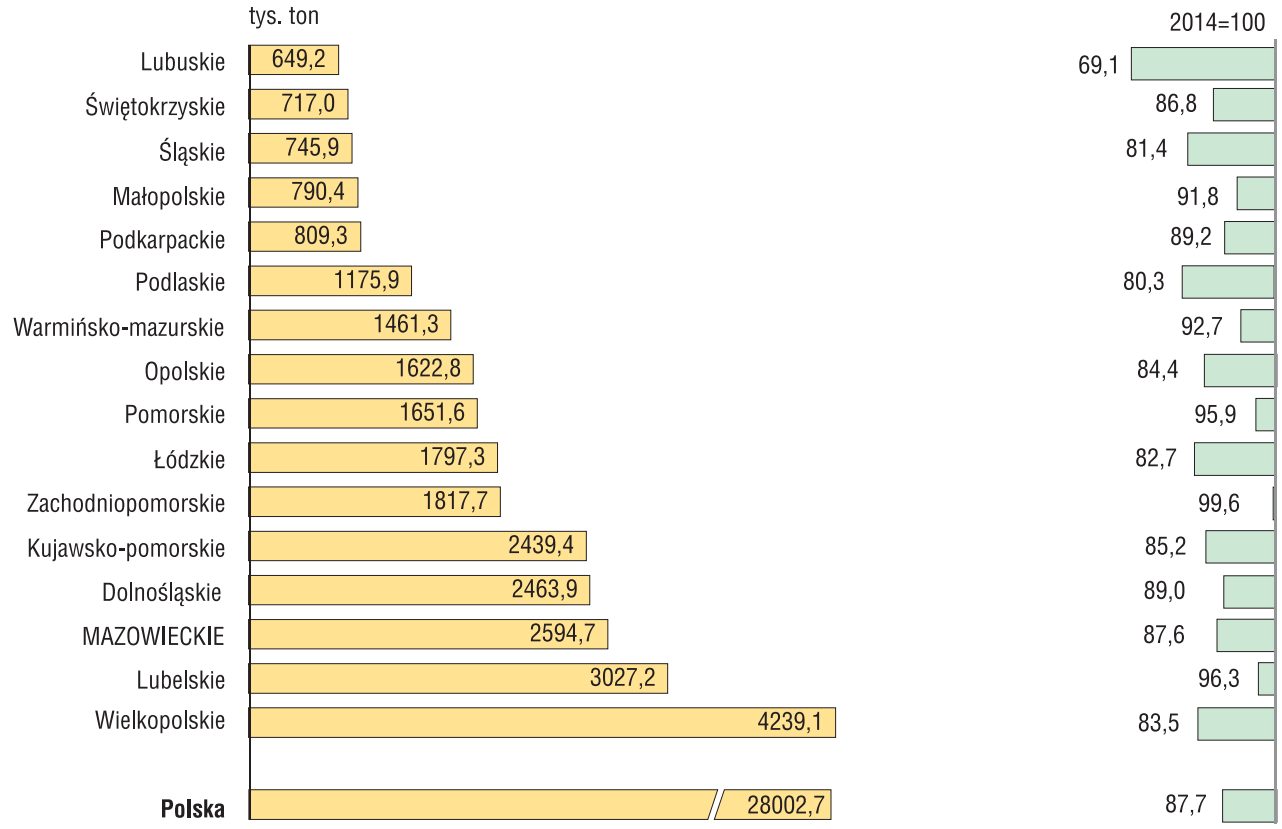

kukurydza na ziarno

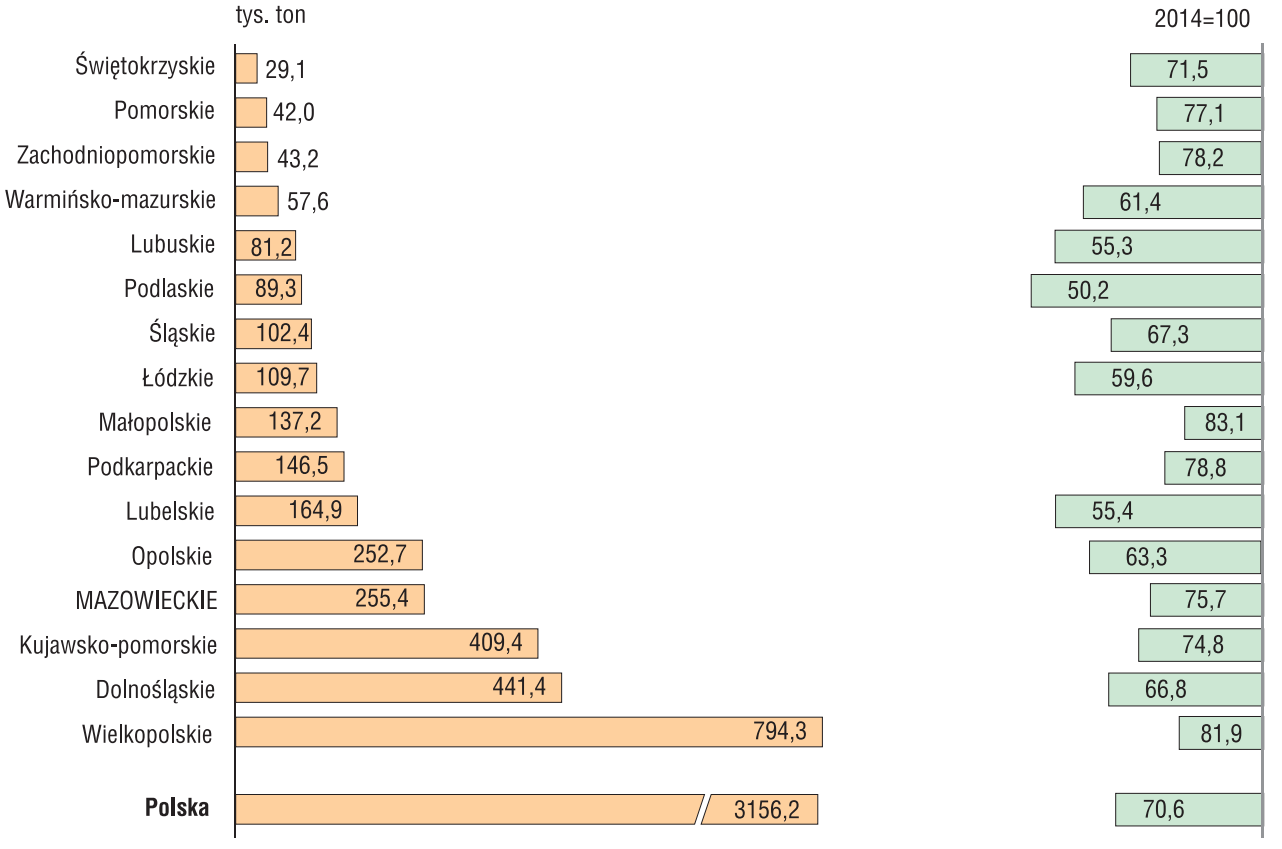

ZBIORY WYBRANYCH ZIEMIOPŁODÓW WEDŁUG WOJEWÓDZTW W 2015 R. (cd.)

zboża podstawowe z mieszankami zbożowymi

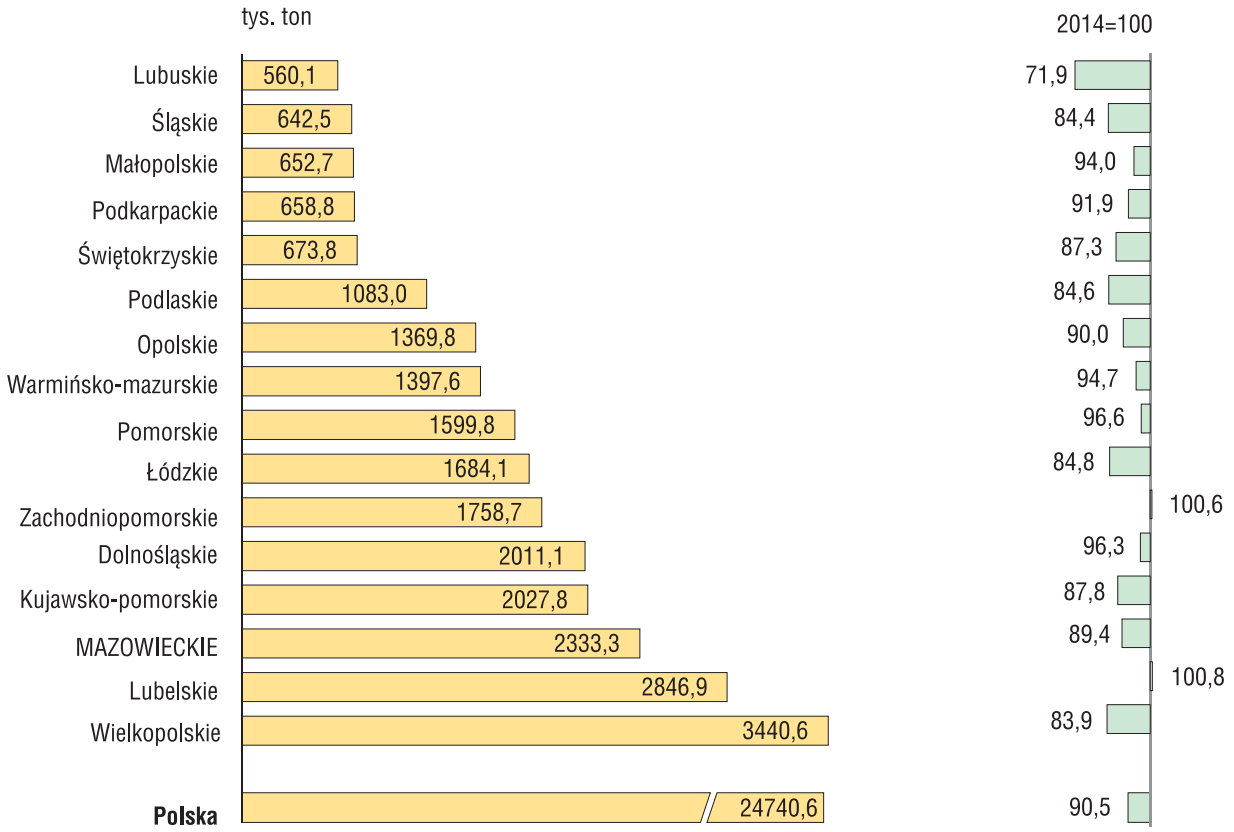

pszenica ogółem

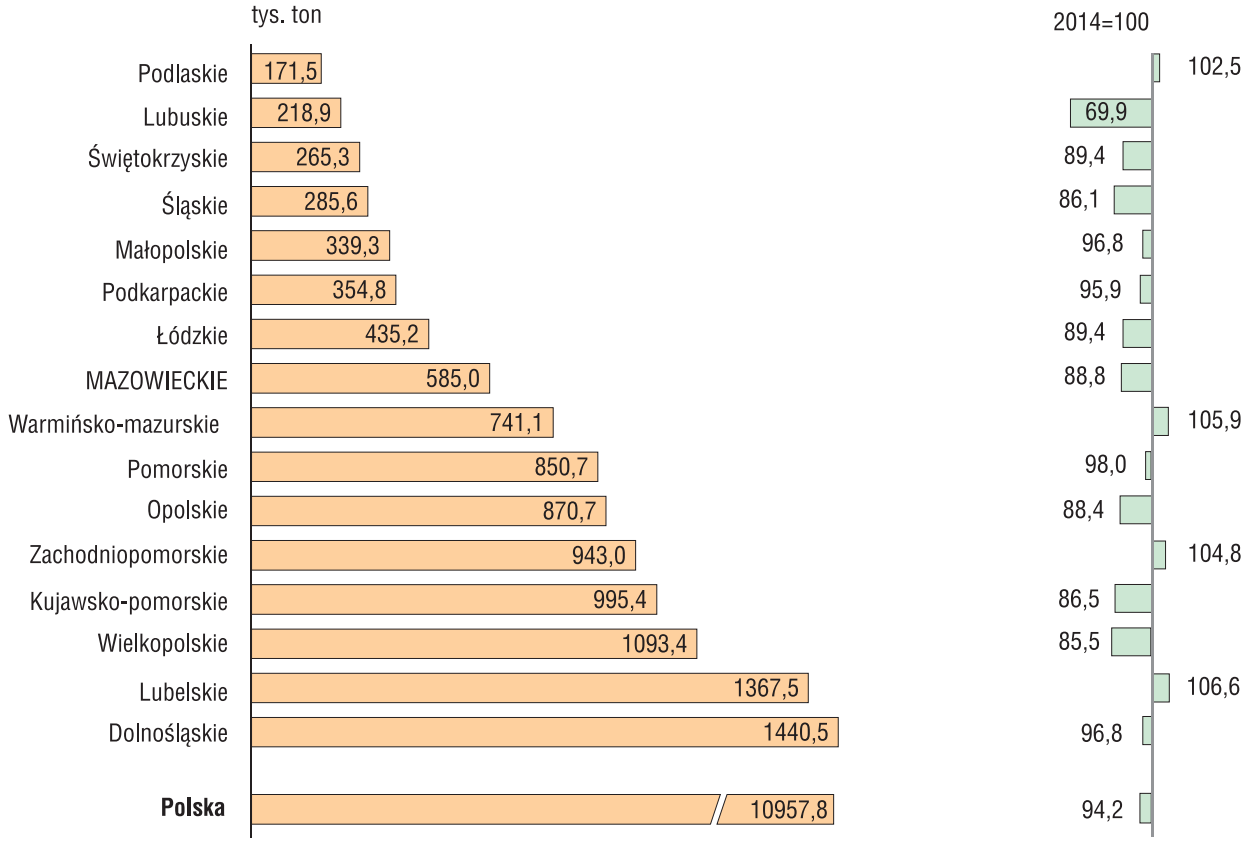

ZBIORY WYBRANYCH ZIEMIOPŁODÓW WEDŁUG WOJEWÓDZTW W 2015 R. (cd.)

ziemniaki (łącznie z ogrodami przydomowymi)

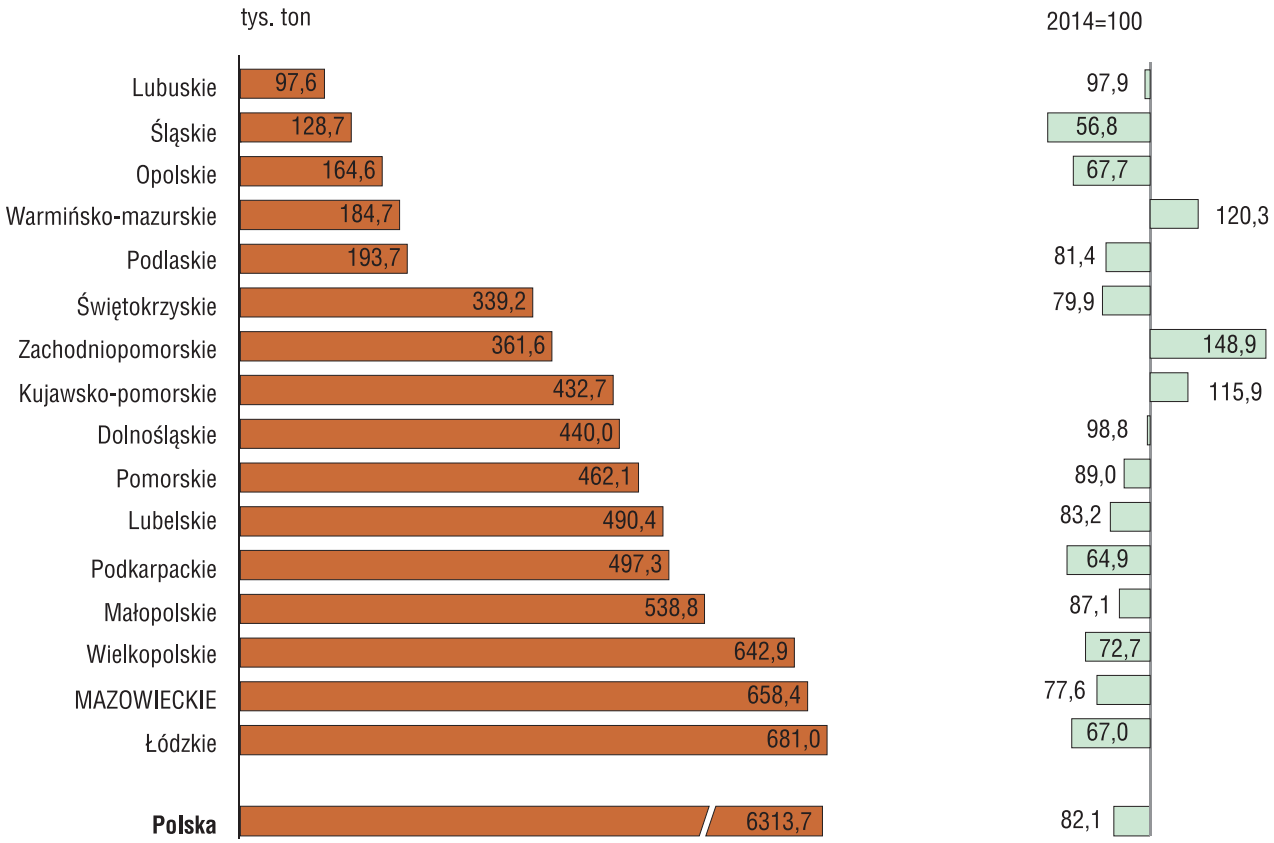

rzepak i rzepik ogółem

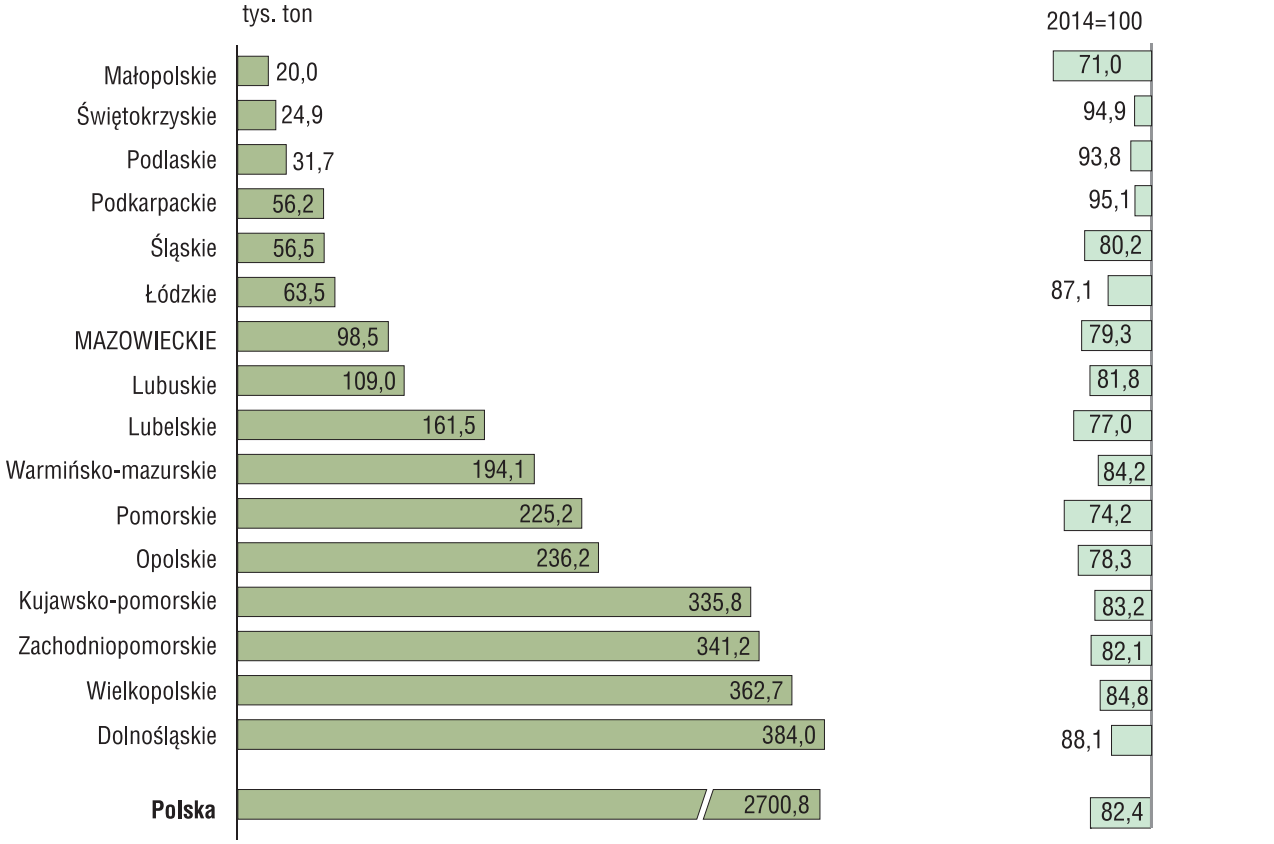

ZBIORY WYBRANYCH ZIEMIOPŁODÓW WEDŁUG WOJEWÓDZTW W 2015 R. (cd.)

warzywa gruntowe

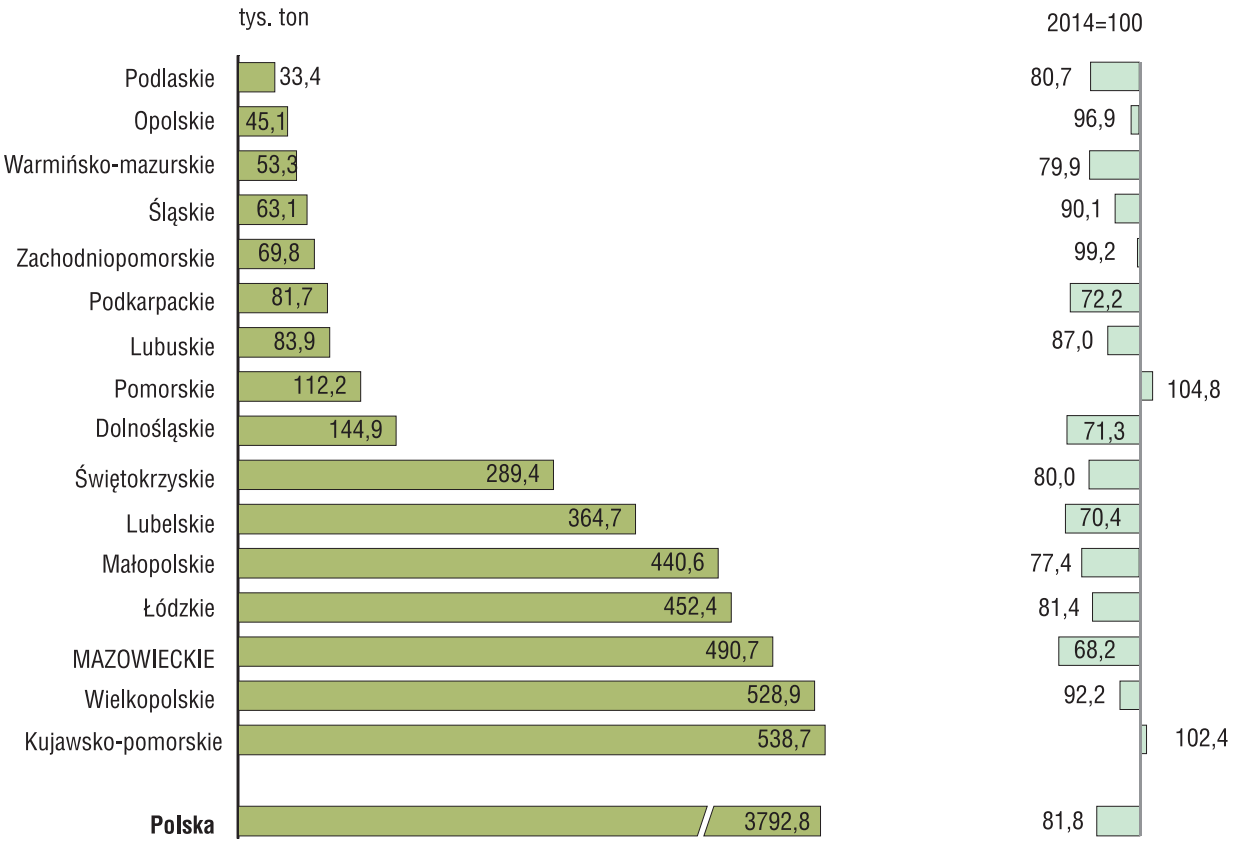

kapusta gruntowa

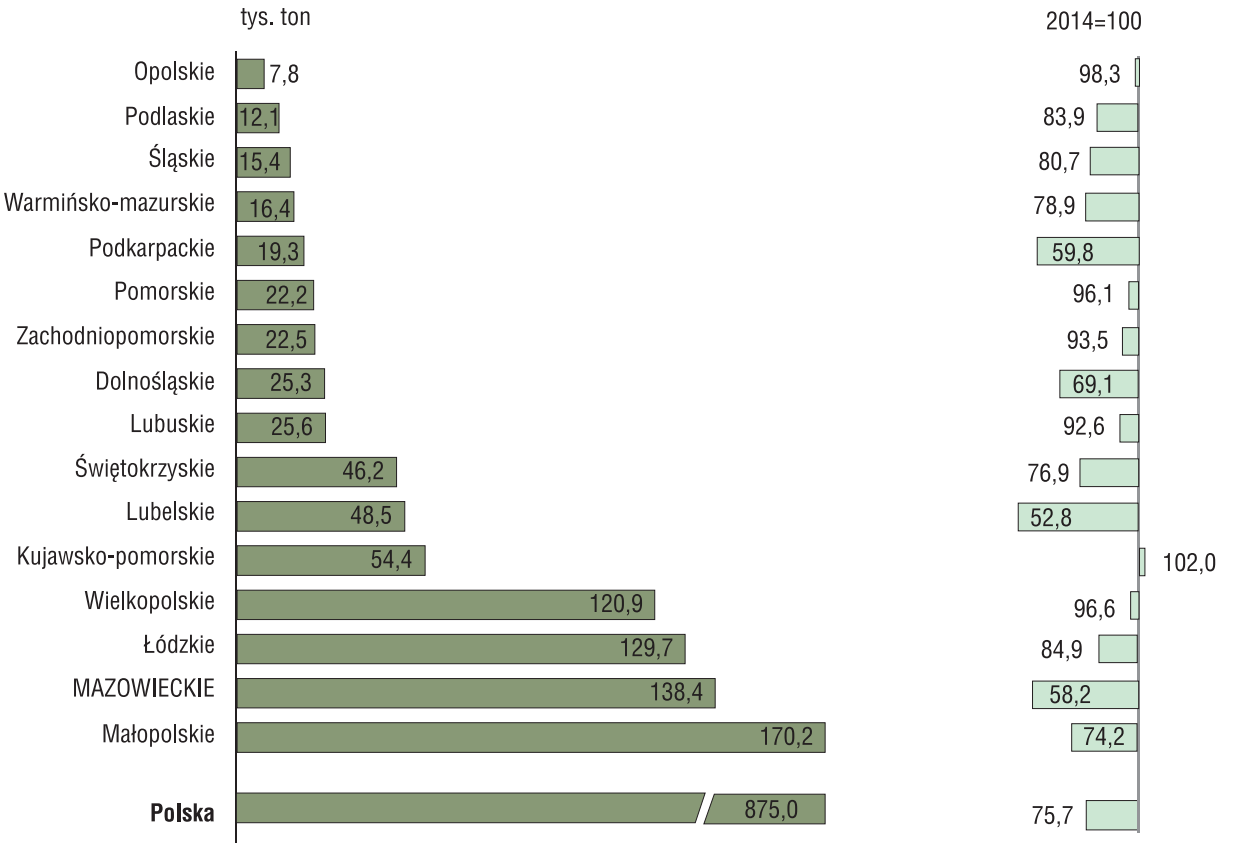

ZBIORY WYBRANYCH ZIEMIOPŁODÓW WEDŁUG WOJEWÓDZTW W 2015 R. (cd.)

owoce z drzew

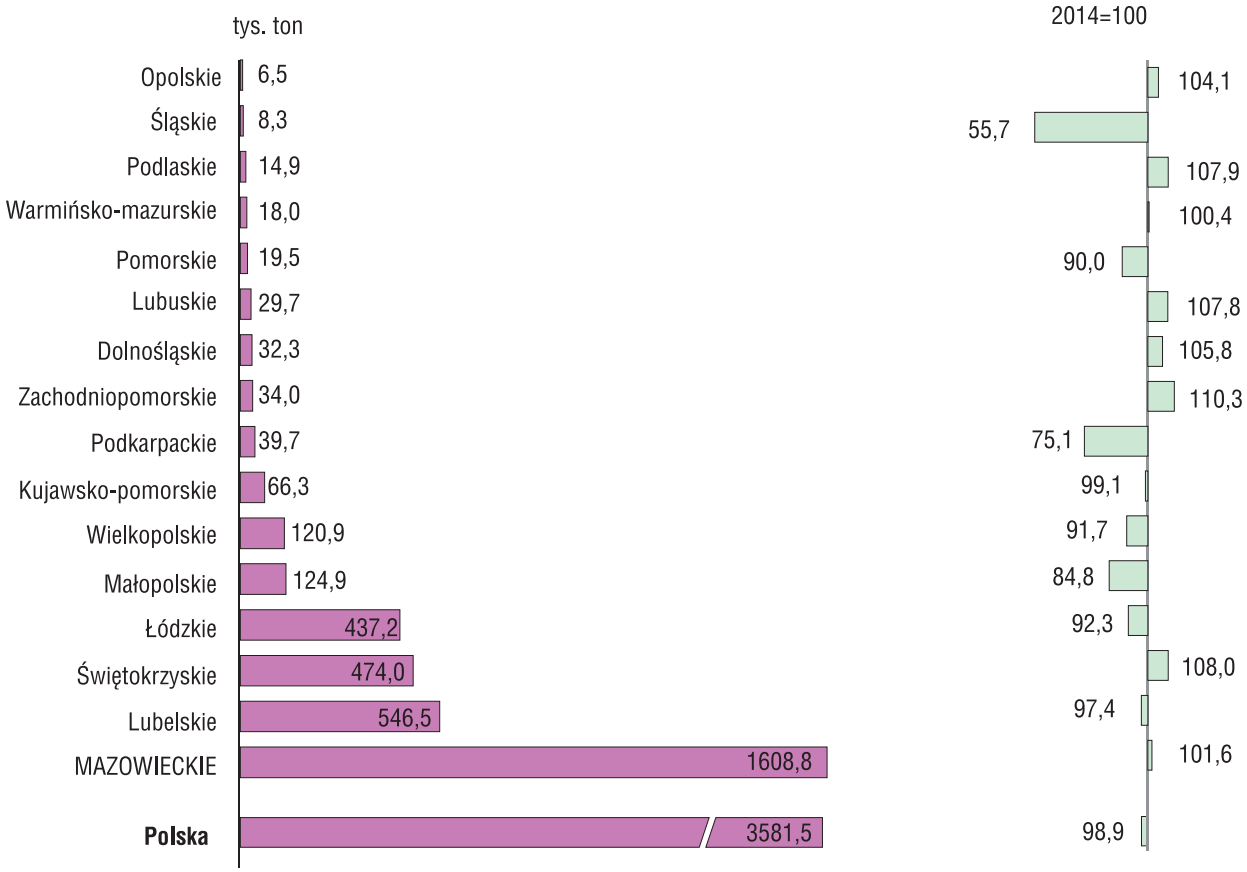

jabłka

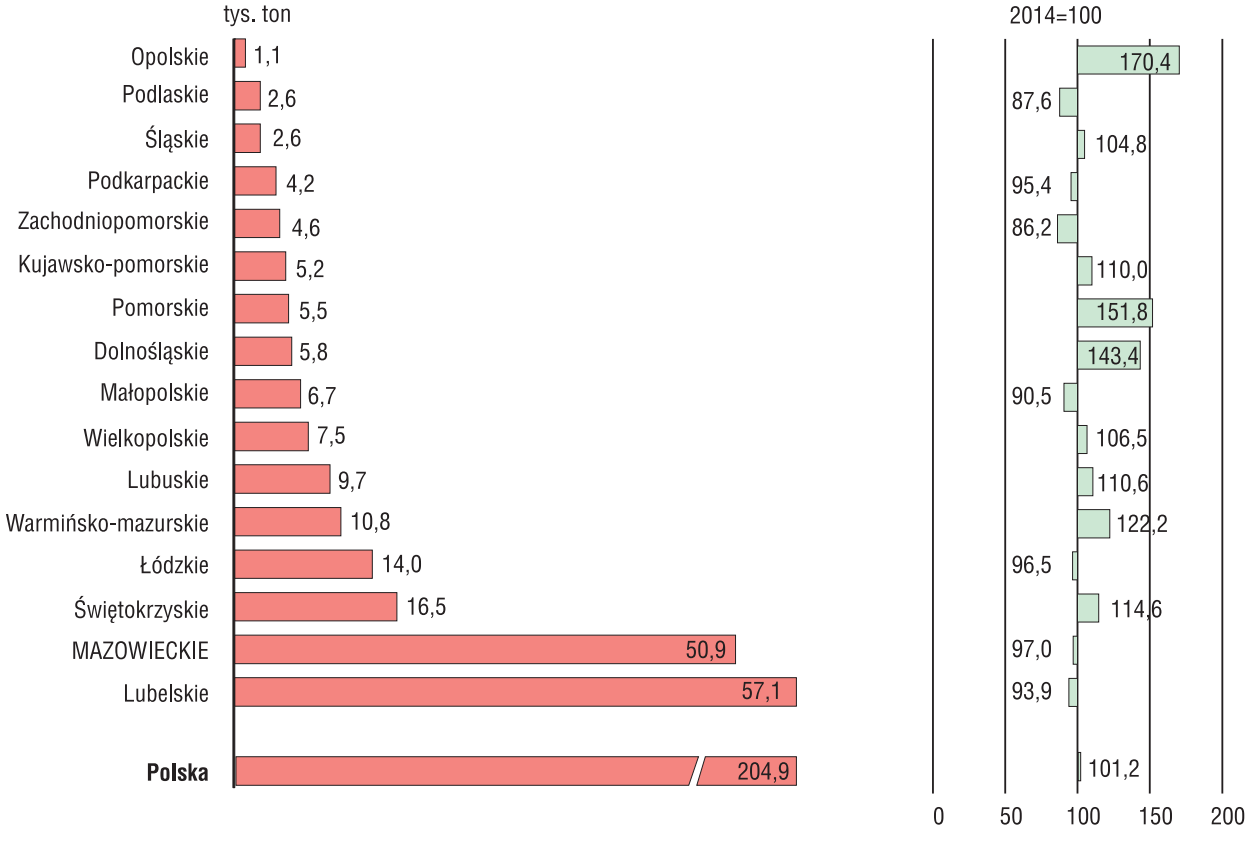

ZBIORY WYBRANYCH ZIEMIOPŁODÓW WEDŁUG WOJEWÓDZTW W 2015 R. (dok.)

owoce z krzewów owocowych i plantacji jagodowych

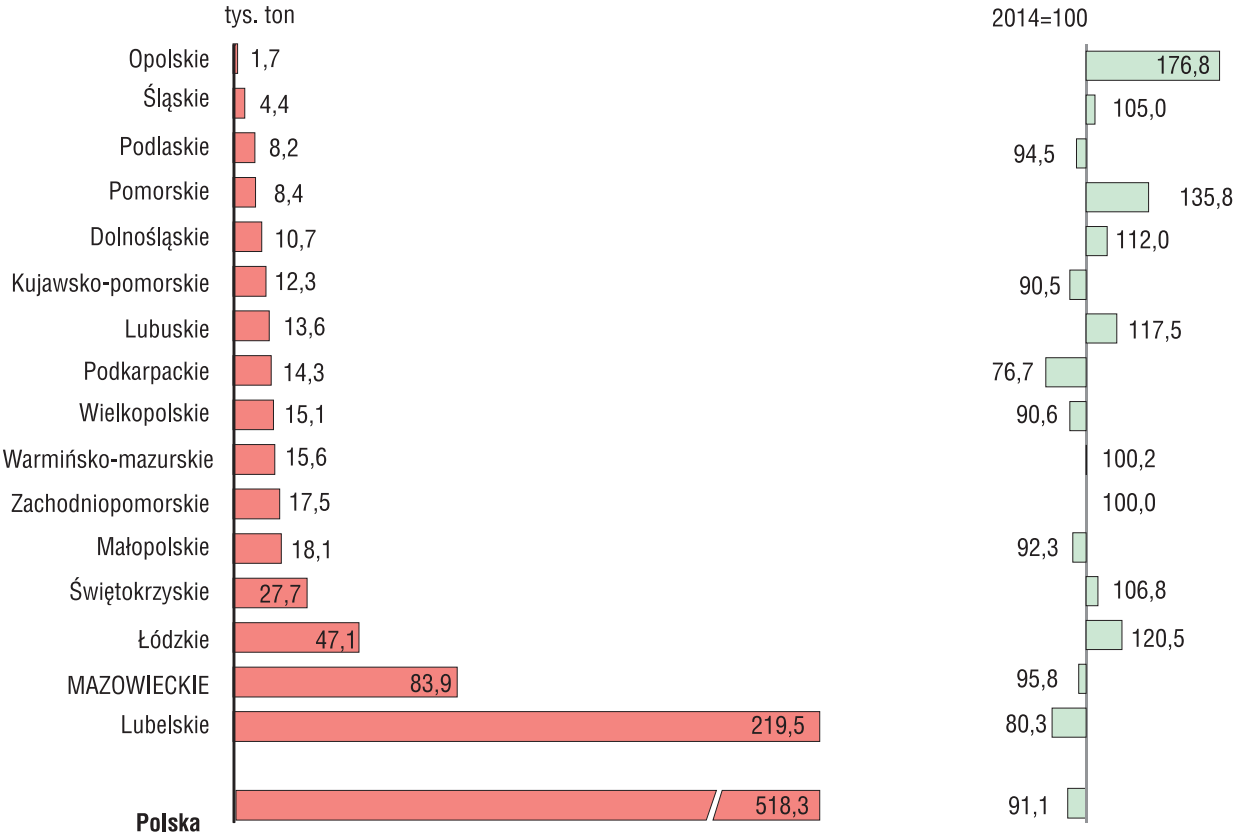

truskawki (łącznie z poziomkami)

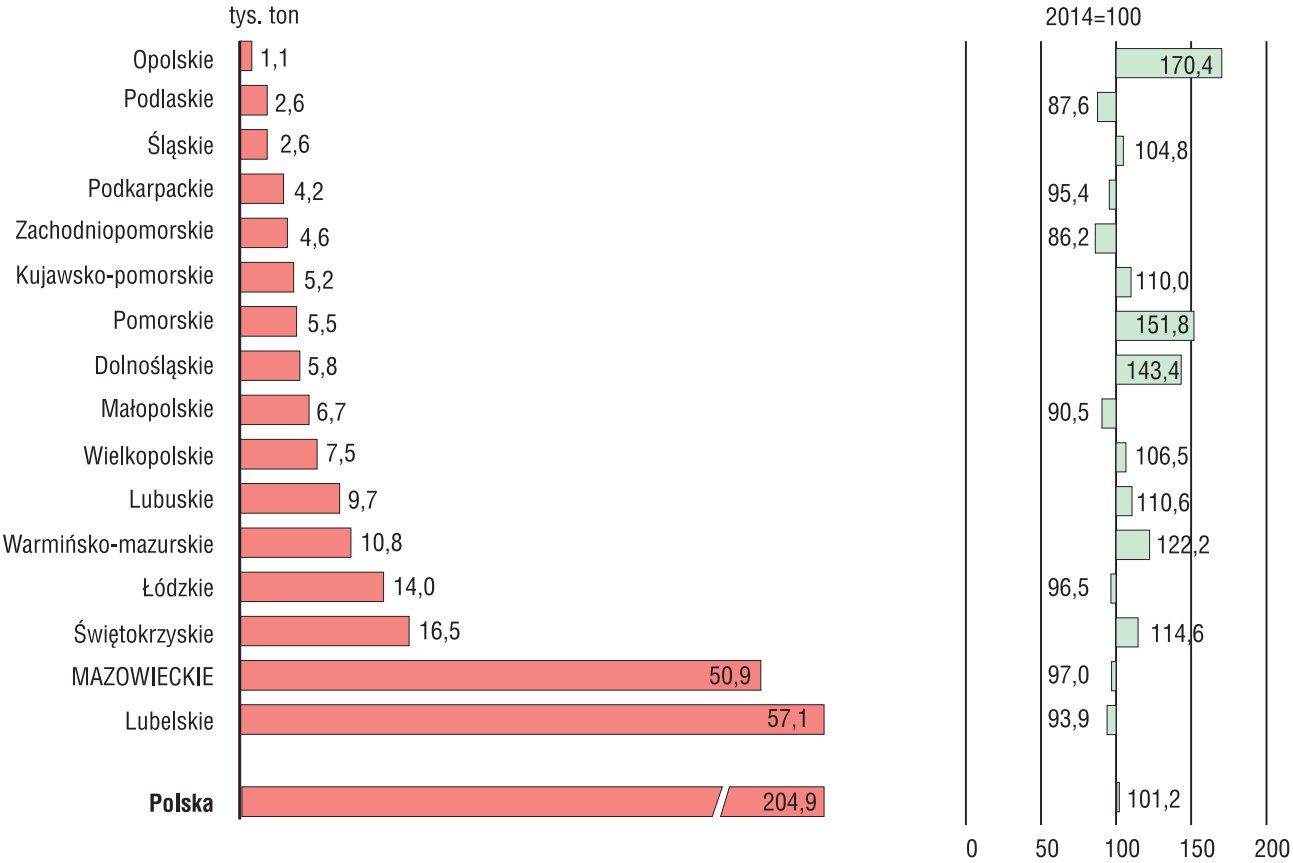

PLONY WYBRANYCH ZIEMIOPŁODÓW WEDŁUG WOJEWÓDZTW W 2015 R.

zboża ogółem

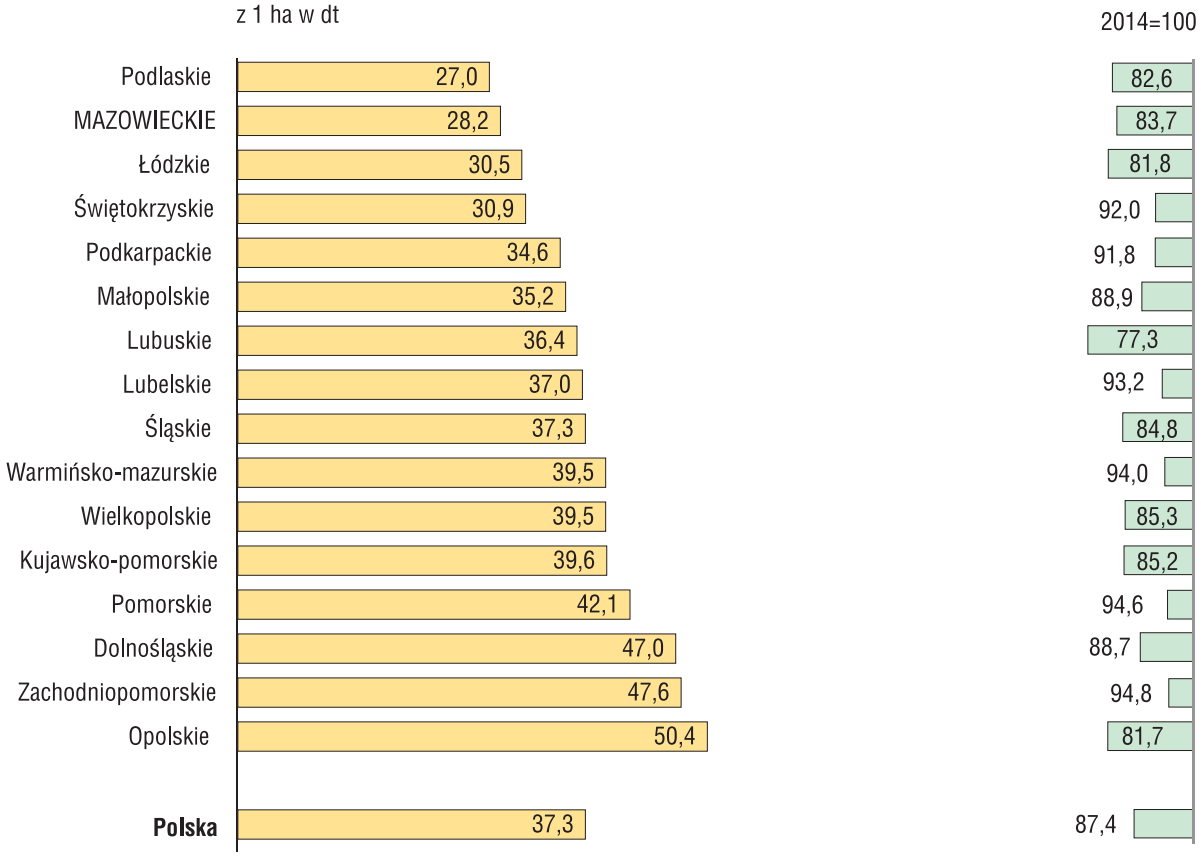

kukurydza na ziarno

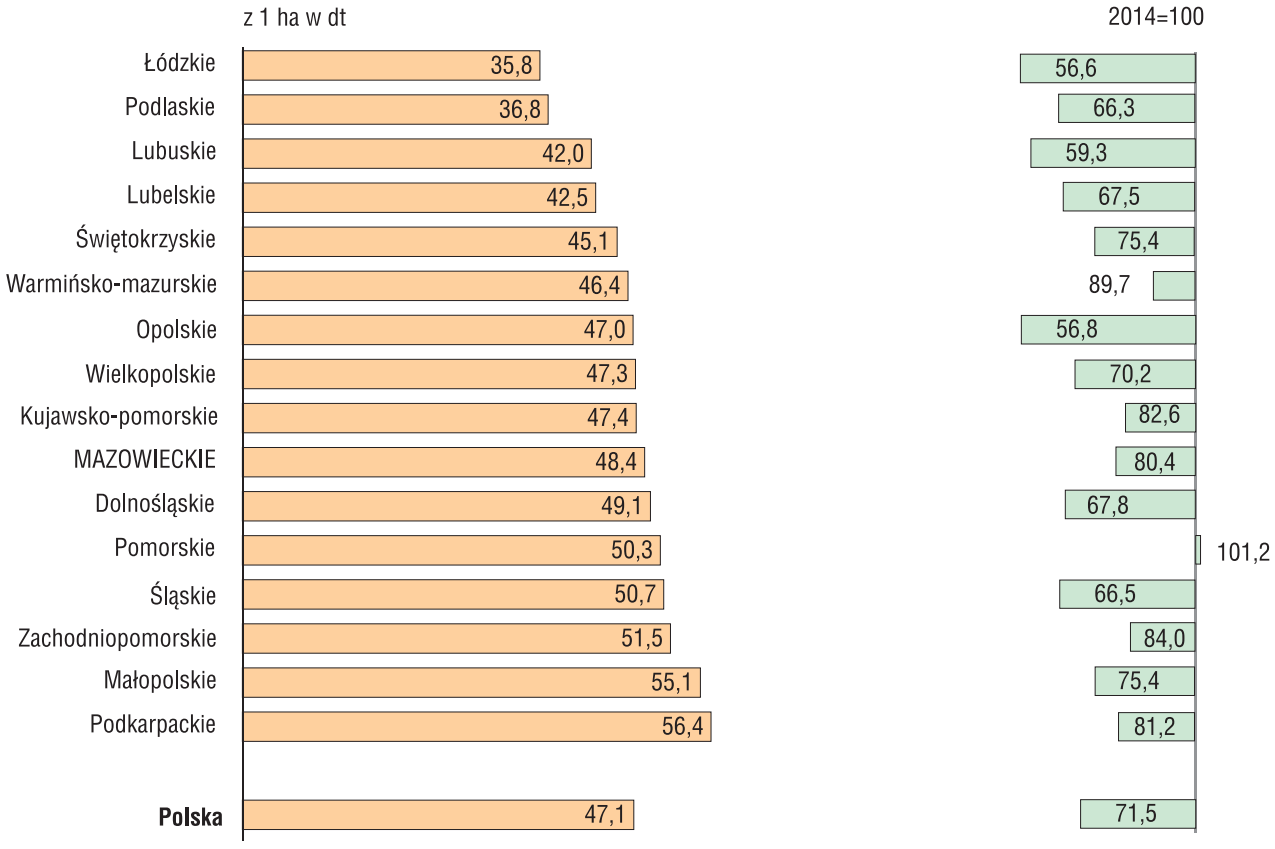

PLONY WYBRANYCH ZIEMIOPŁODÓW WEDŁUG WOJEWÓDZTW W 2015 R. (cd.)

zboża podstawowe z mieszankami zbożowymi

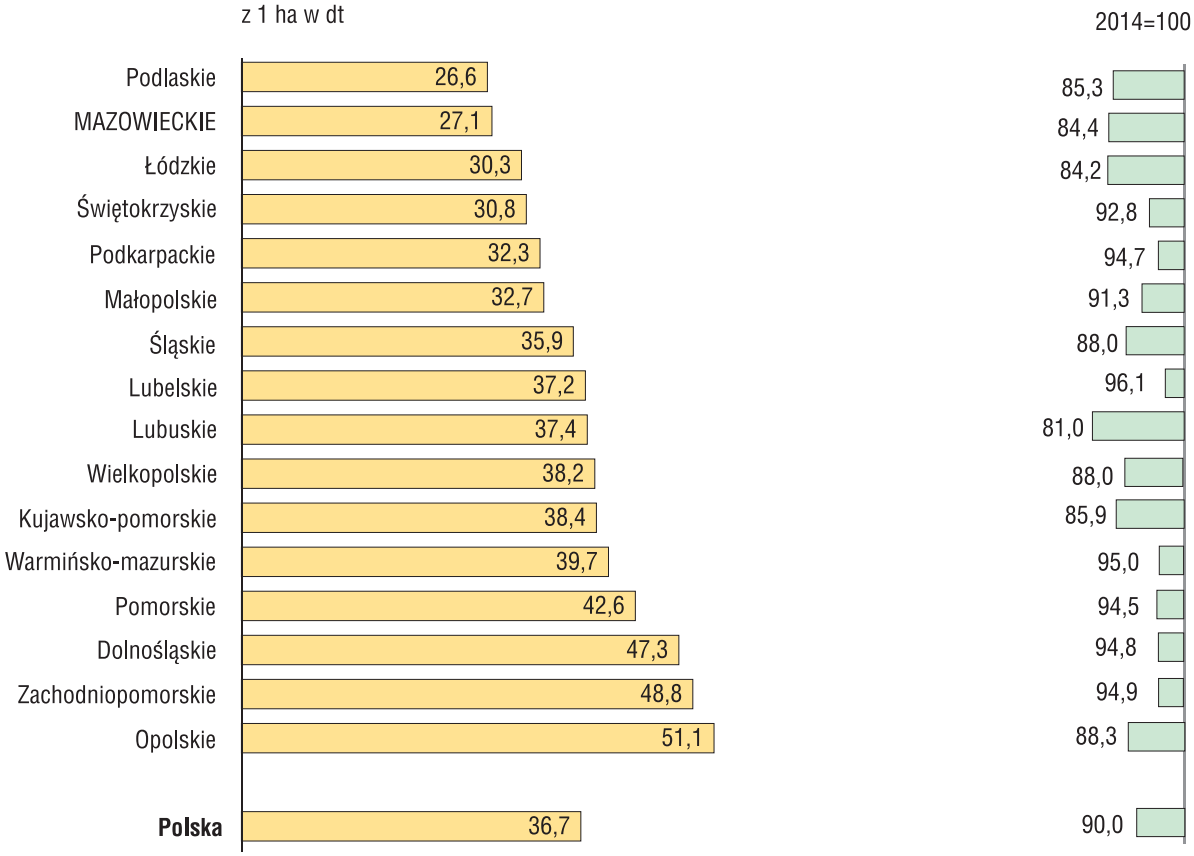

pszenica ogółem

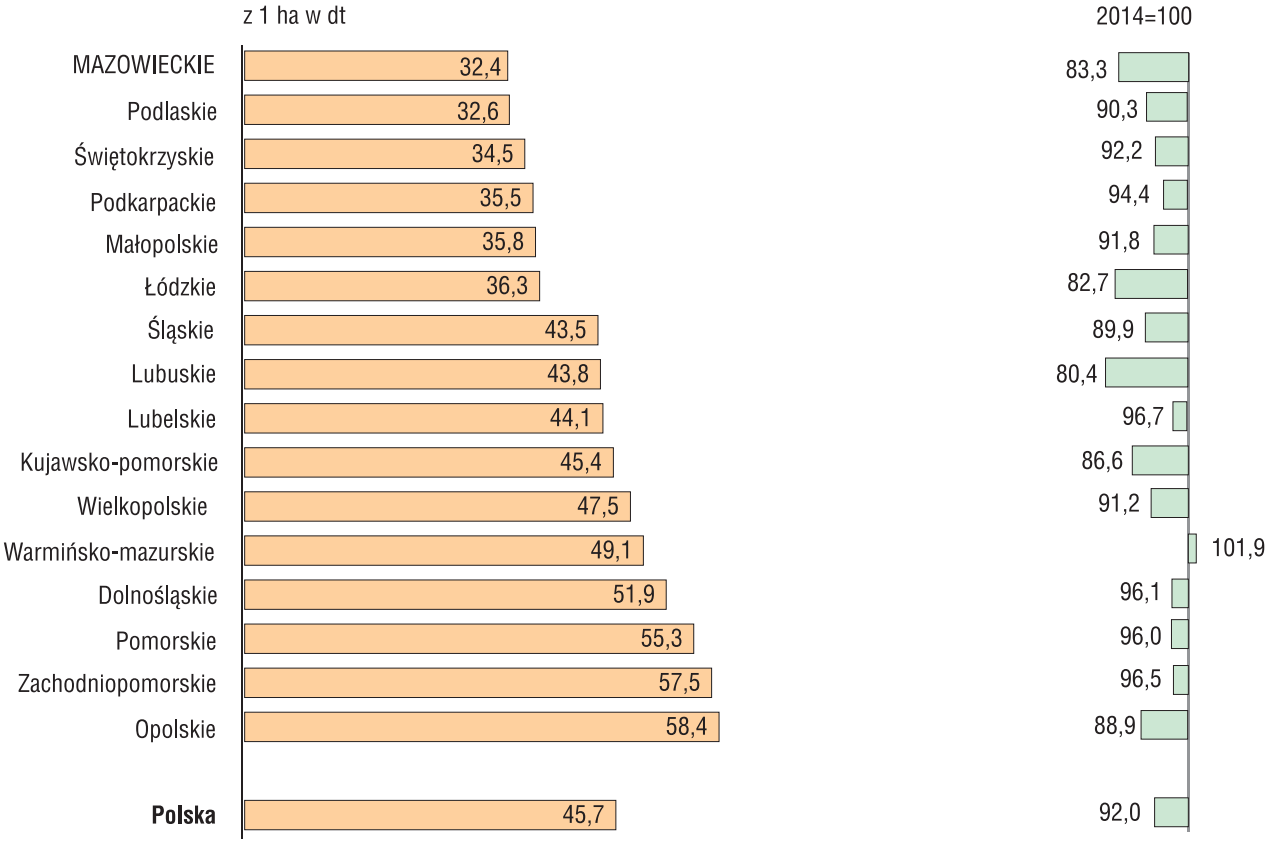

PLONY WYBRANYCH ZIEMIOPŁODÓW WEDŁUG WOJEWÓDZTW W 2015 R. (cd.)

ziemniaki (łącznie z ogrodami przydomowymi)

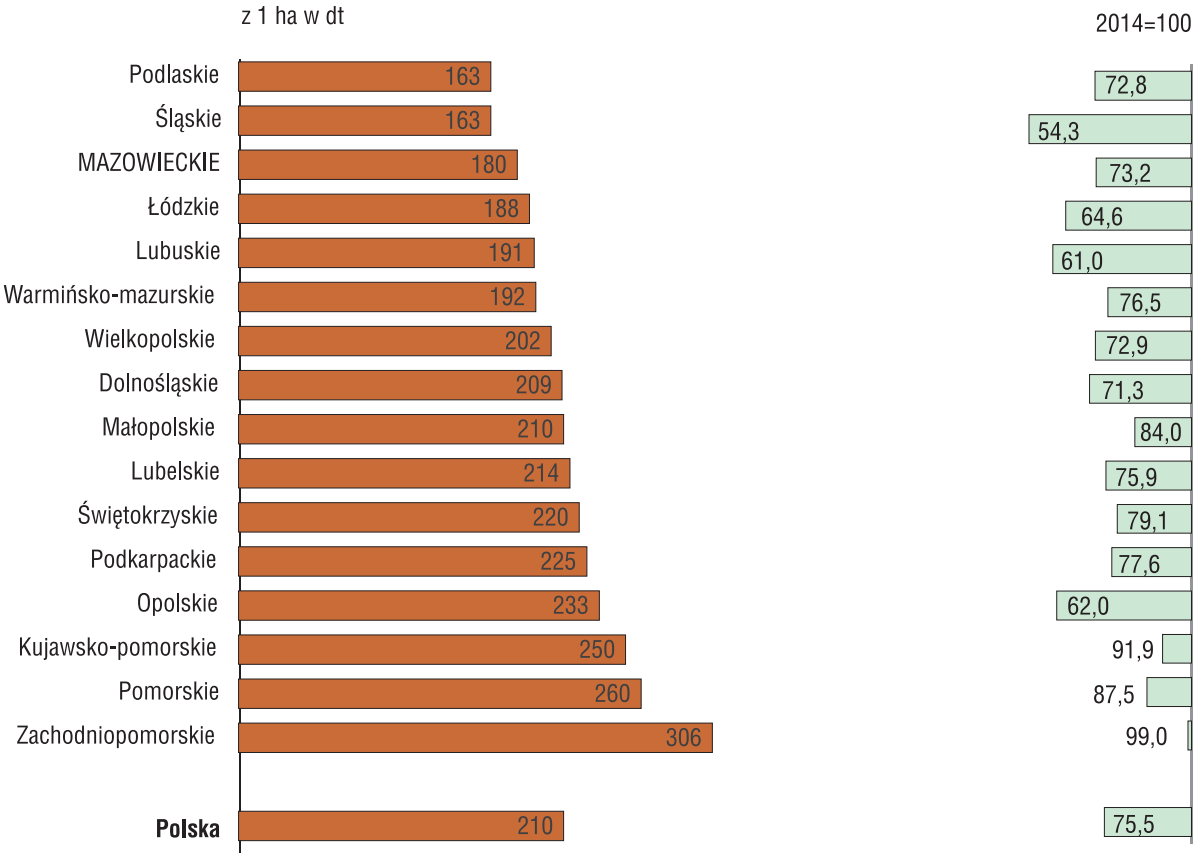

rzepak i rzepik ogółem

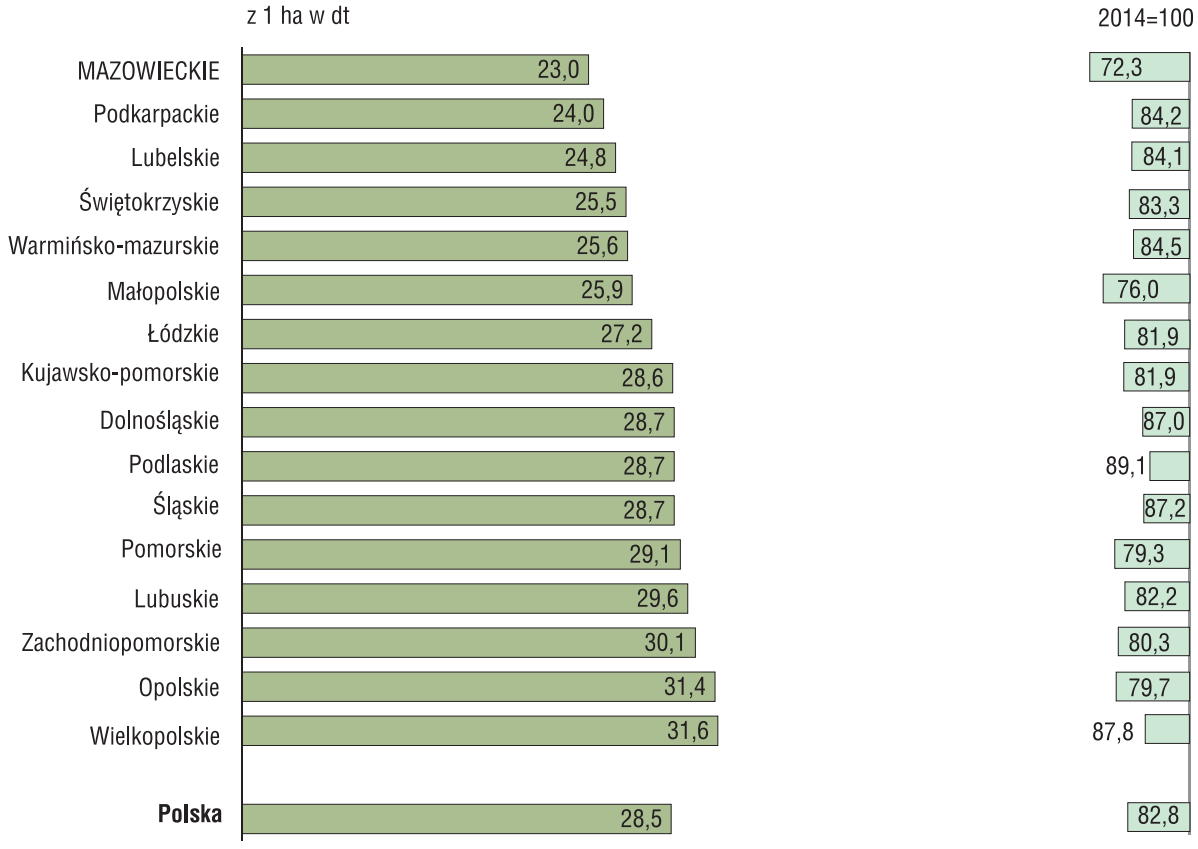

PLONY WYBRANYCH ZIEMIOPŁODÓW WEDŁUG WOJEWÓDZTW W 2015 R. (dok.)

kapusta gruntowa

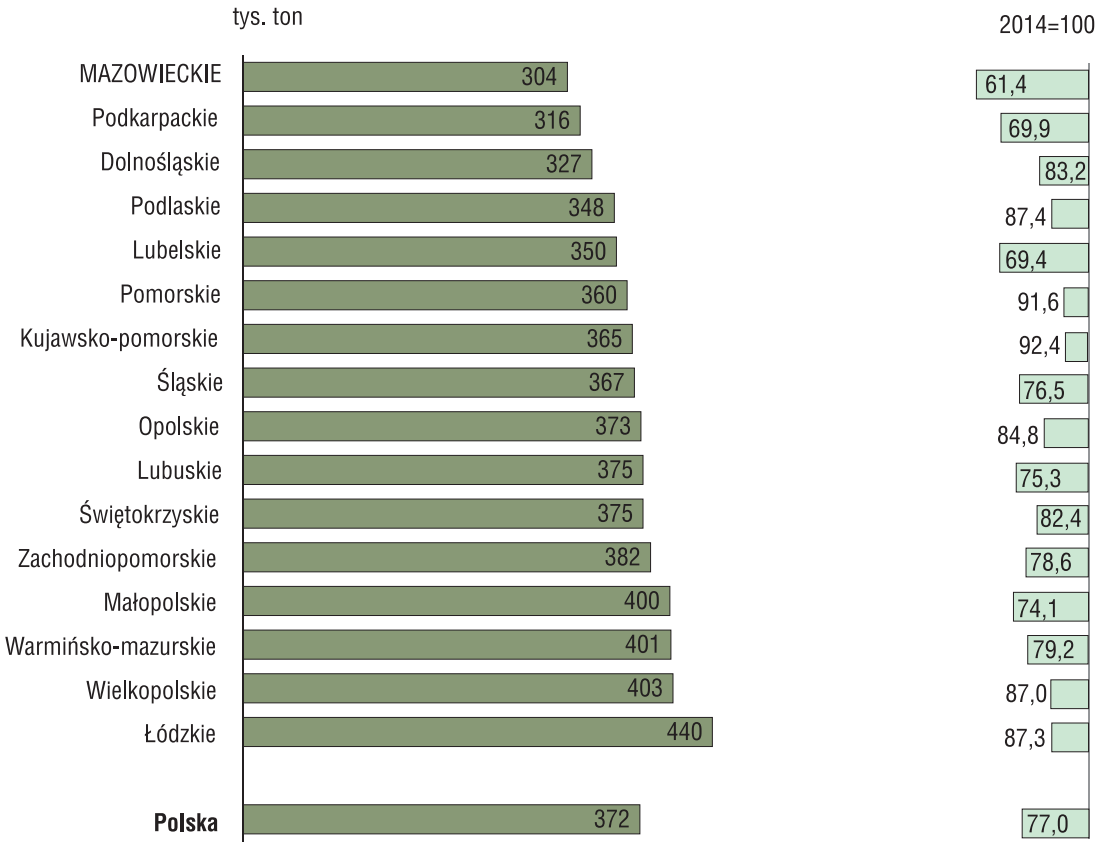

truskawki (łącznie z poziomkami)

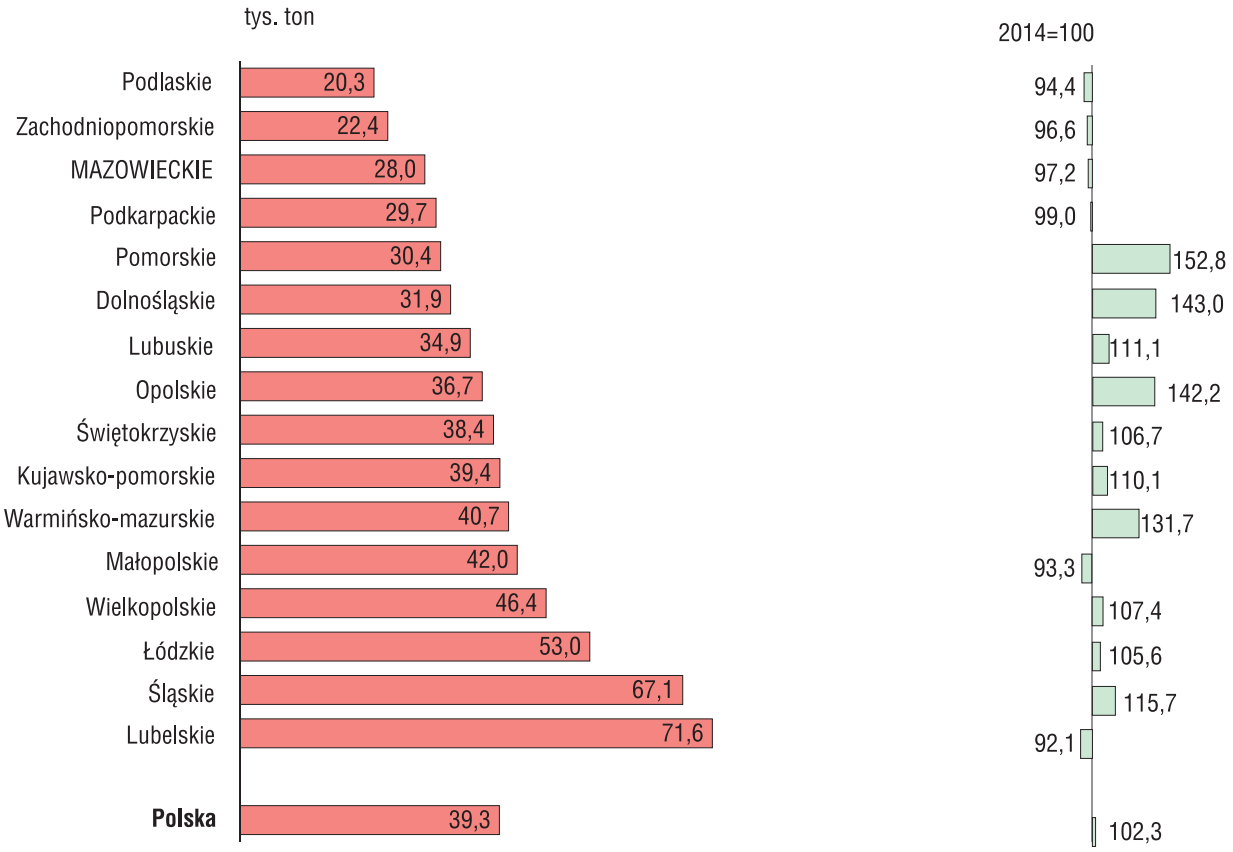

STRUKTURA POGŁOWIA BYDŁA I TRZODY CHLEWNEJ WEDŁUG WOJEWÓDZTW (w %)

Stan w grudniu

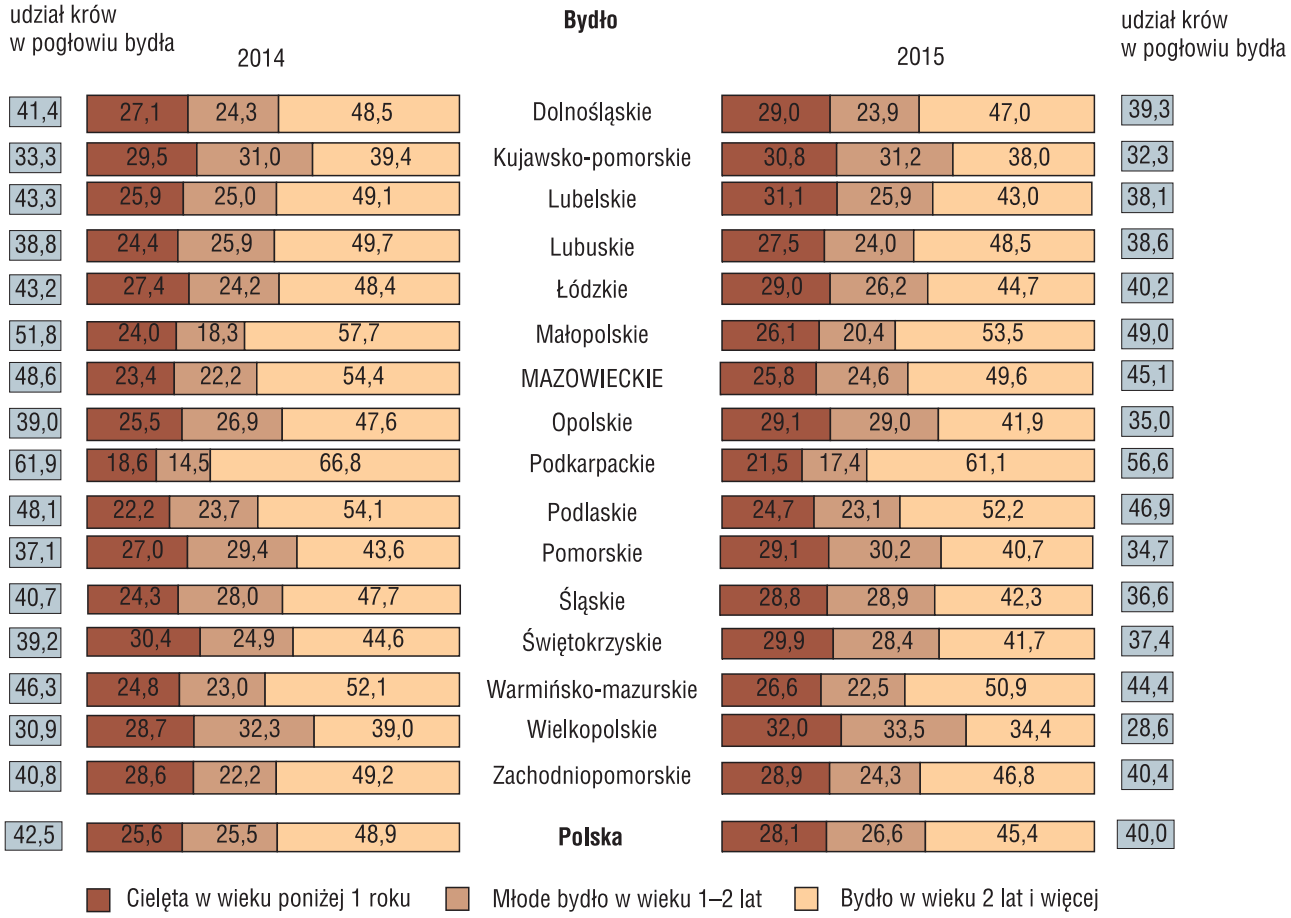

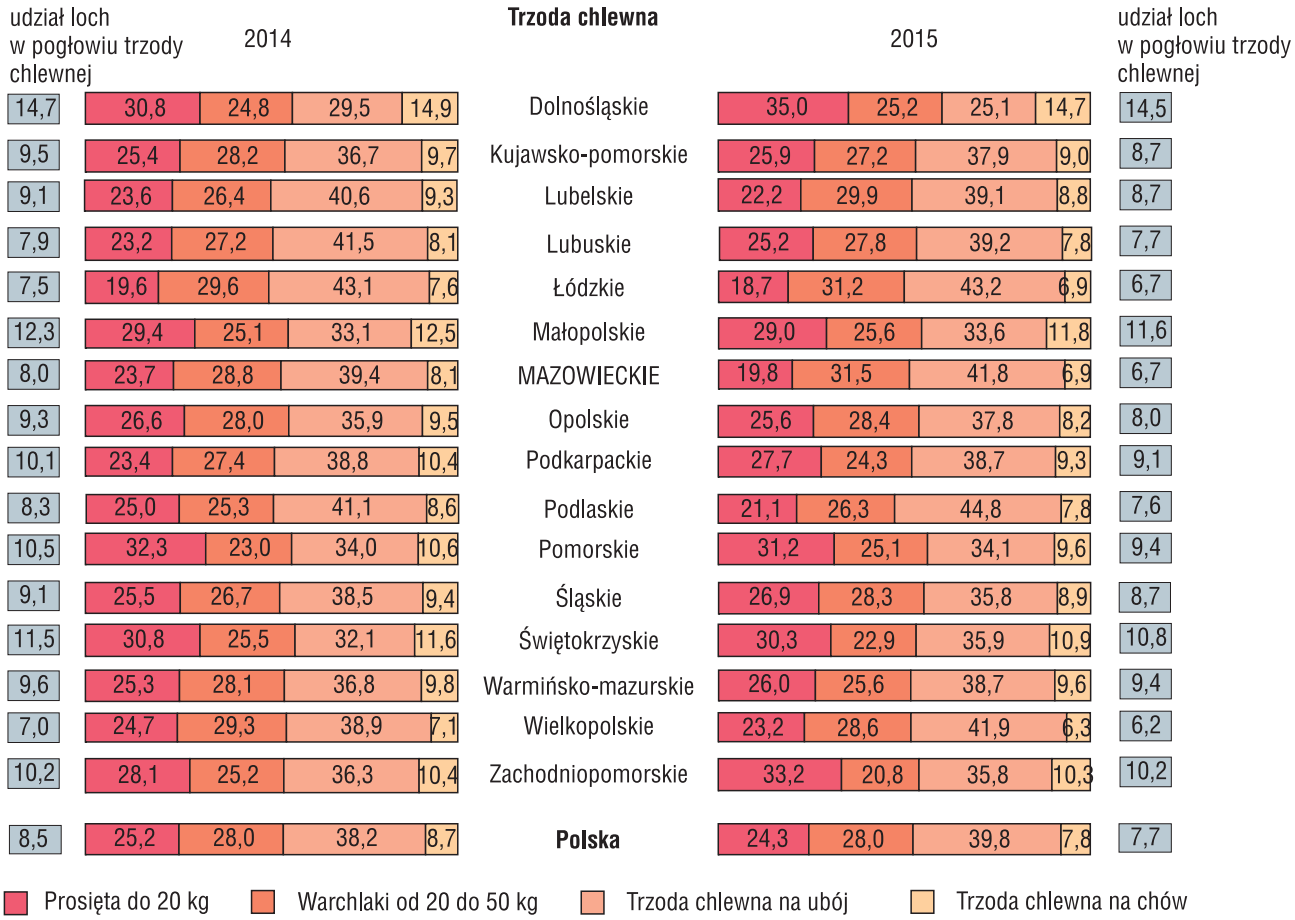

BYDŁO I TRZODA CHLEWNA NA 100 ha UŻYTKÓW ROLNYCH WEDŁUG WOJEWÓDZTW W 2015 R.

Stan w grudniu

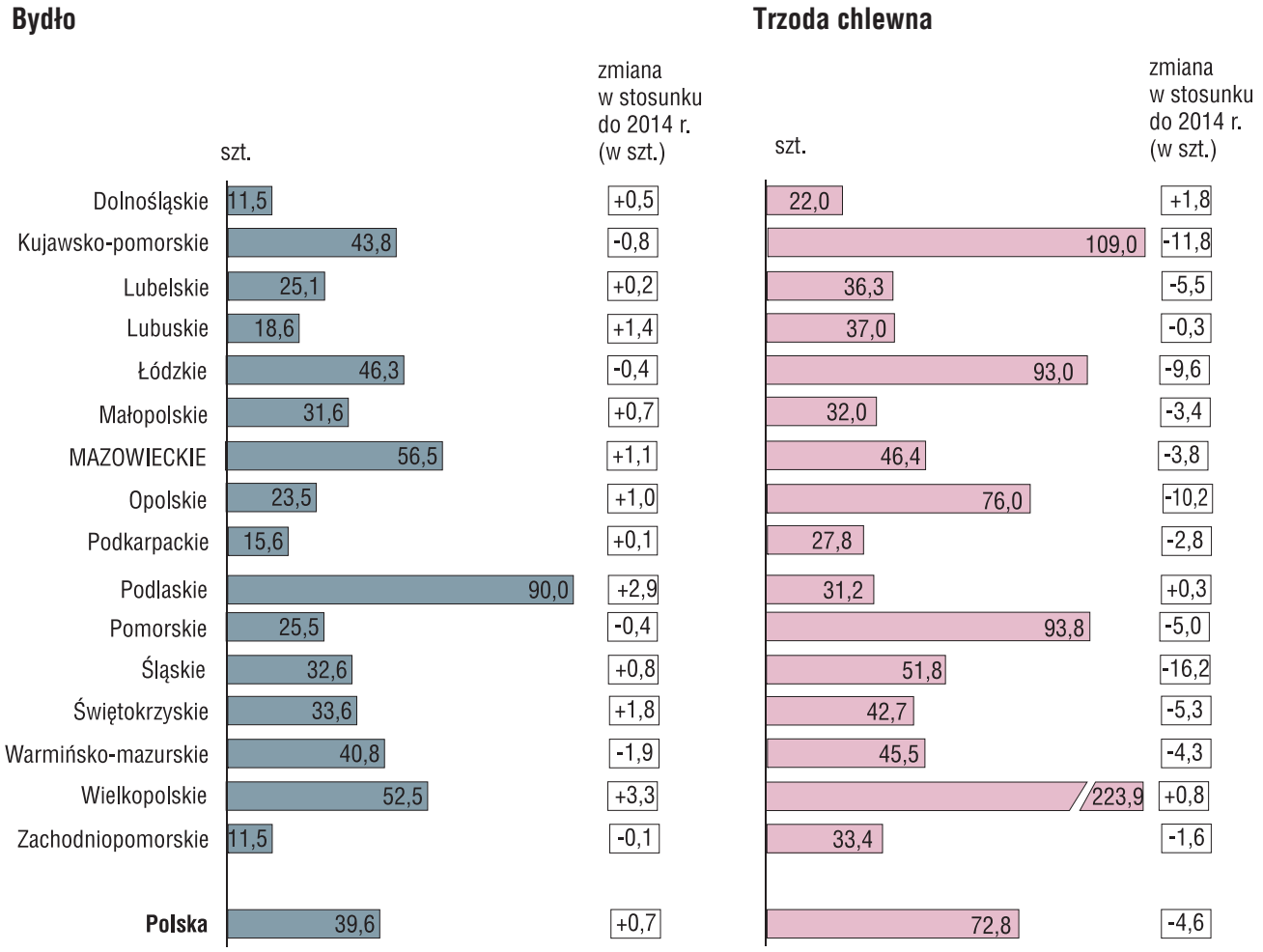

POGŁOWIE DROBIU OGÓŁEM NA 100 ha UŻYTKÓW ROLNYCH WEDŁUG WOJEWÓDZTW W 2015 R.

Stan w grudniu

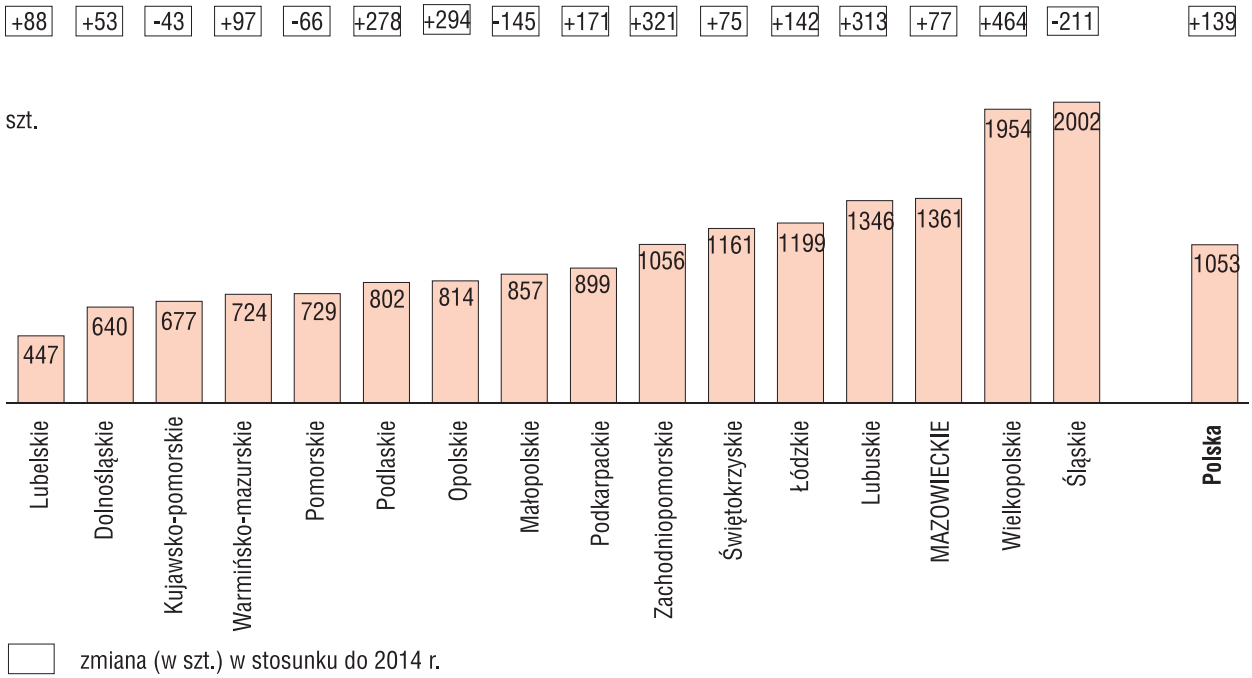

UDZIAŁ DROBIU KURZEGO W POGŁOWIU DROBIU OGÓŁEM WEDŁUG WOJEWÓDZTW (w %)

Stan w grudniu

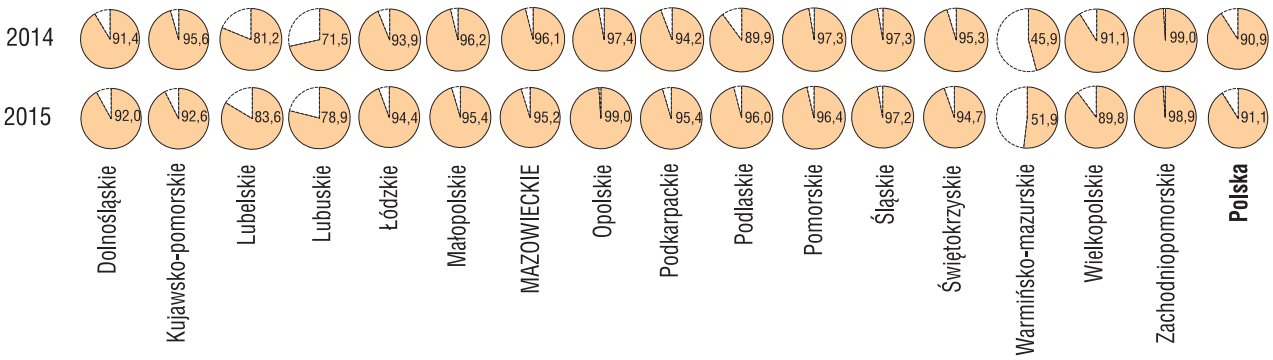

POGŁOWIE OWIEC WEDŁUG WOJEWÓDZTW

Stan w grudniu

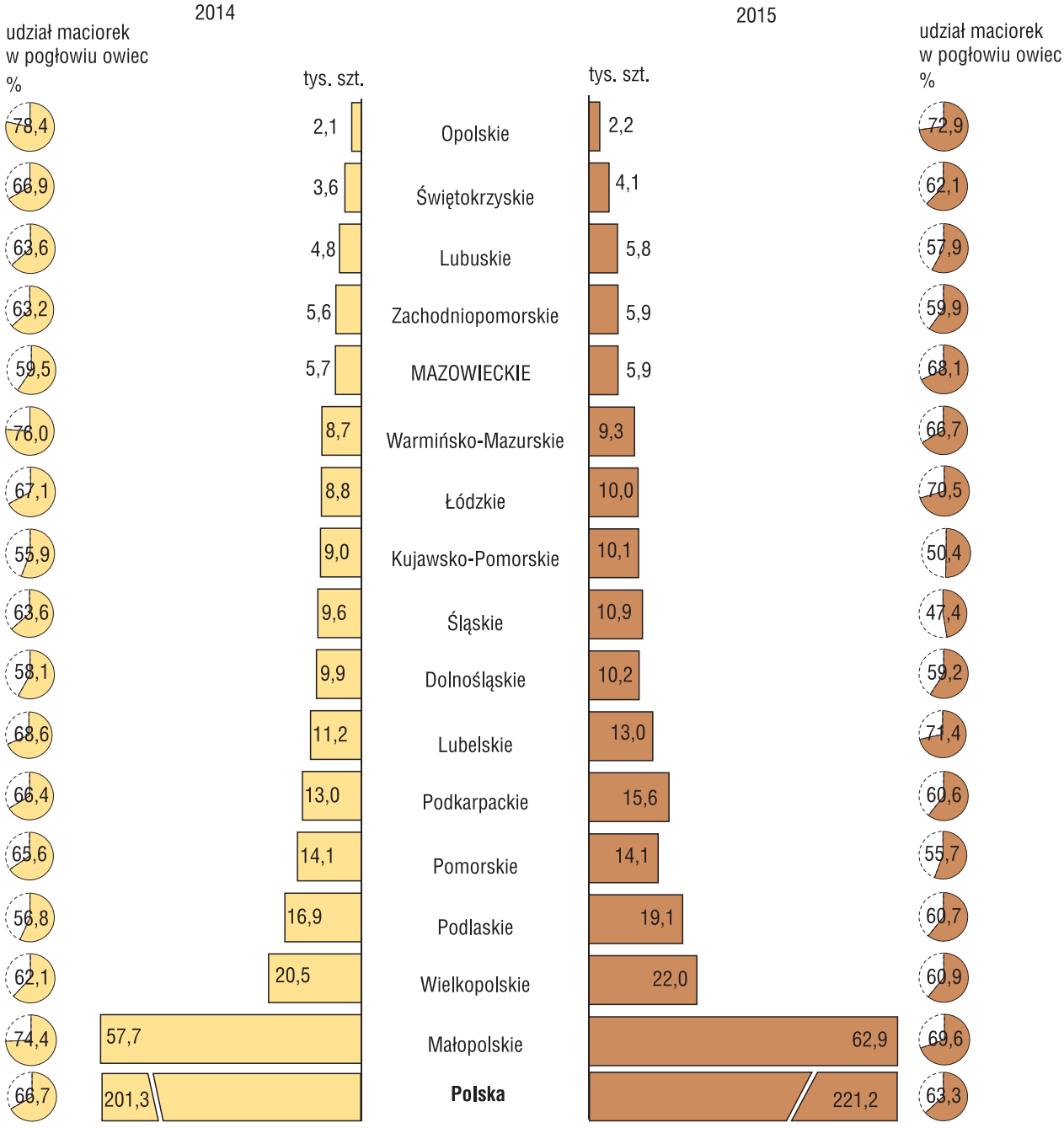

PRODUKCJA ŻYWCA RZEŹNEGO W WADZE ŻYWEJ, MLEKA KROWIEGO I JAJ KURZYCH WEDŁUG WOJEWÓDZTW W 2015 R.

ŻYWIEC RZEŹNY W WADZE ŻYWEJ

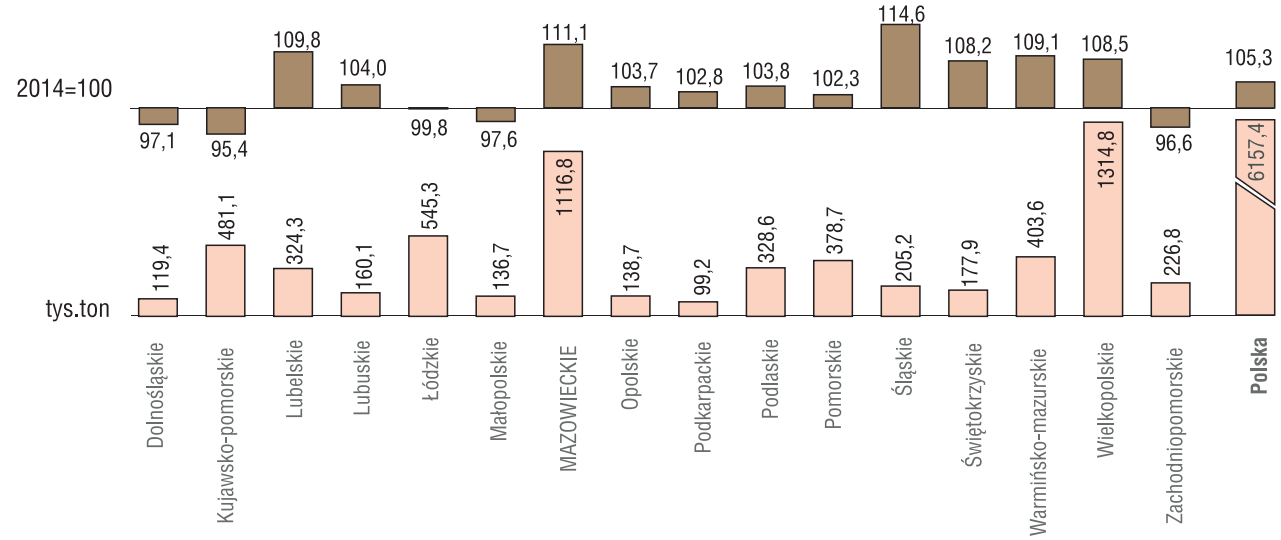

MLEKO

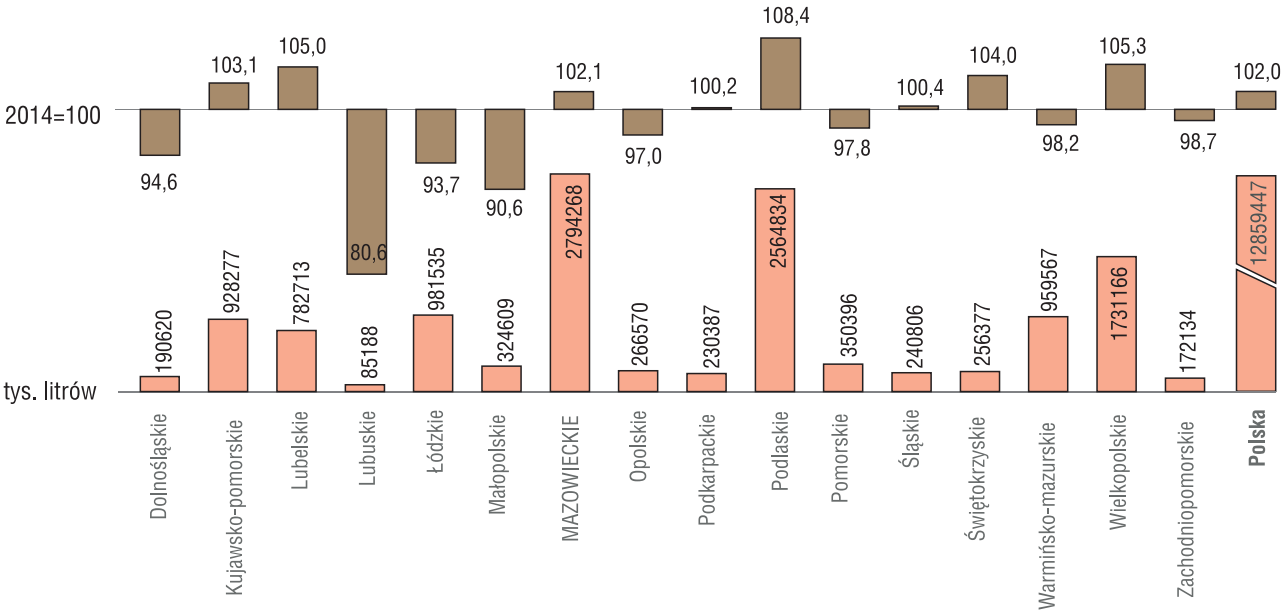

JAJA KURZE

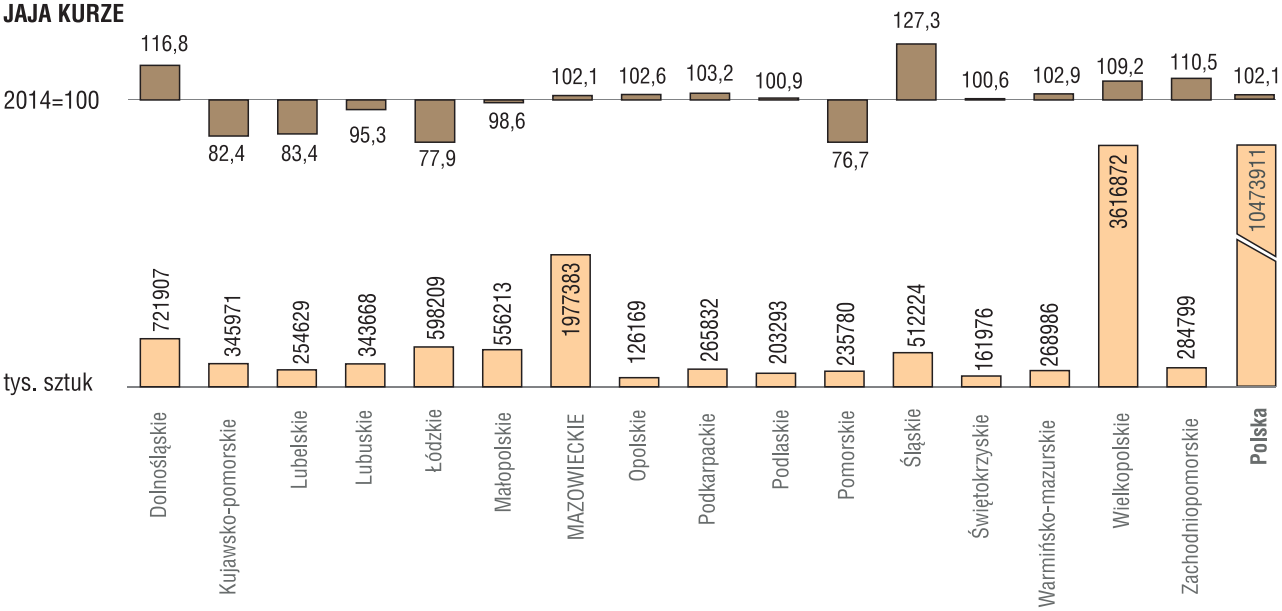

PRODUKCJA ZWIERZĘCA WEDŁUG WOJEWÓDZTW

Żywiec rzeźny w przeliczeniu na mięso[a]

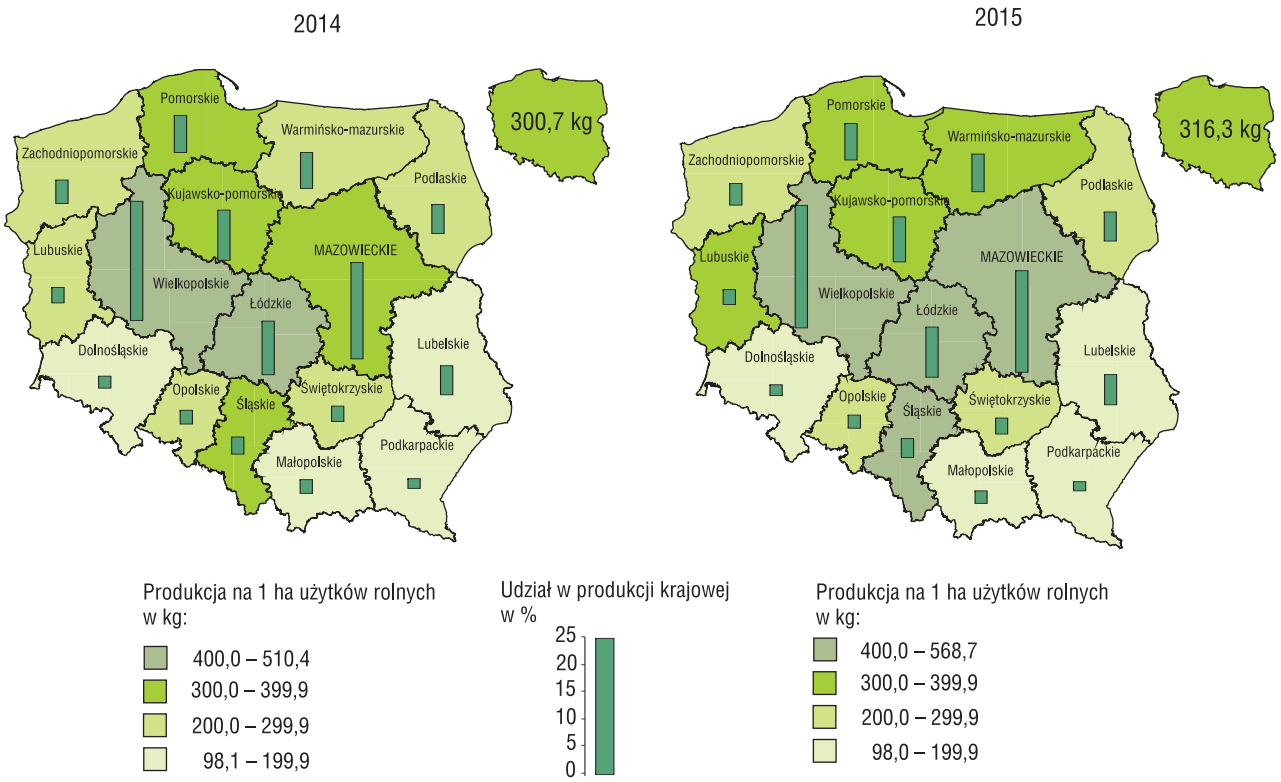

Mleko

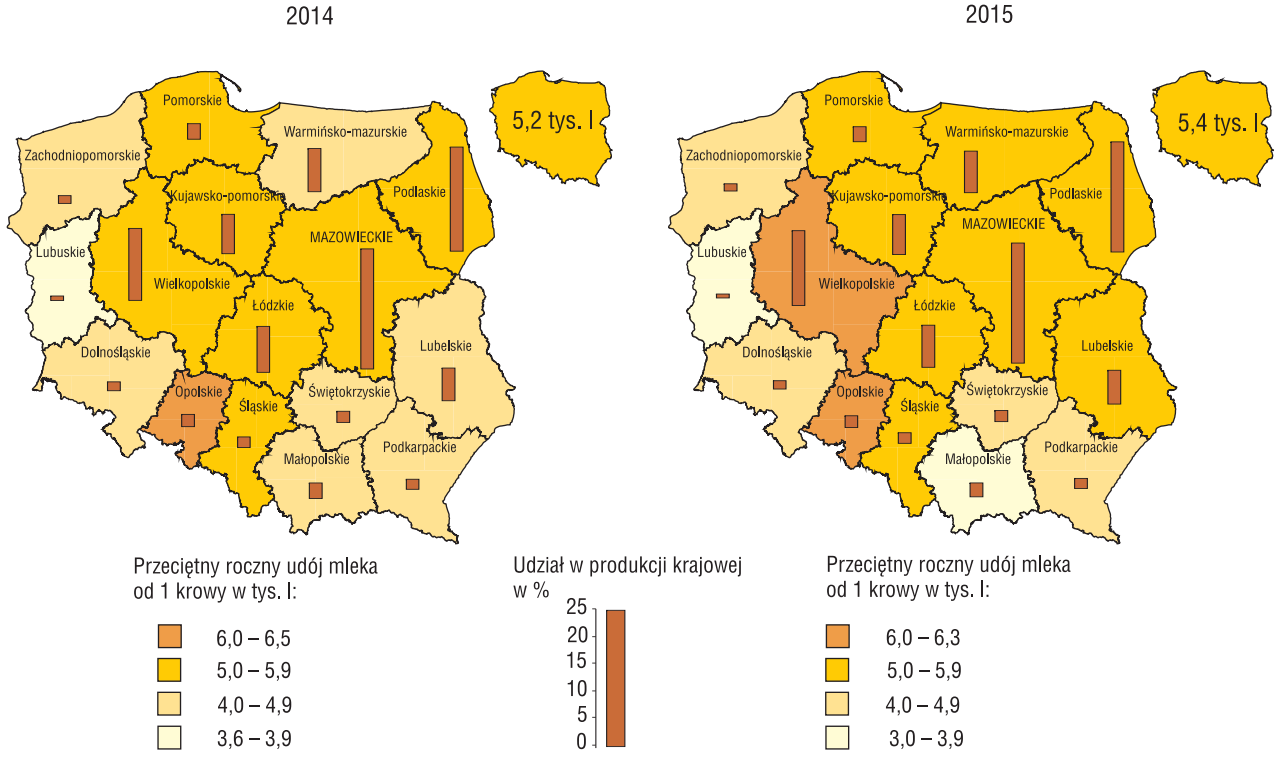

a Łącznie z tłuszczami i podrobami.

ZUŻYCIE NAWOZÓW W PRZELICZENIU NA CZYSTY SKŁADNIK NA 1 ha UŻYTKÓW ROLNYCH W DOBREJ KULTURZE WEDŁUG WOJEWÓDZTW

Nawozy mineralne (NPK)

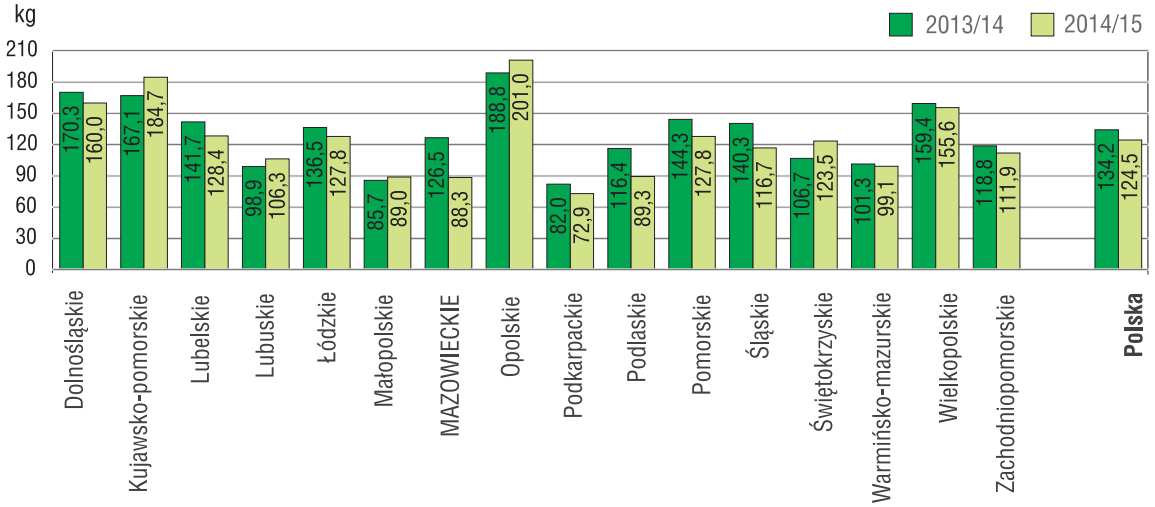

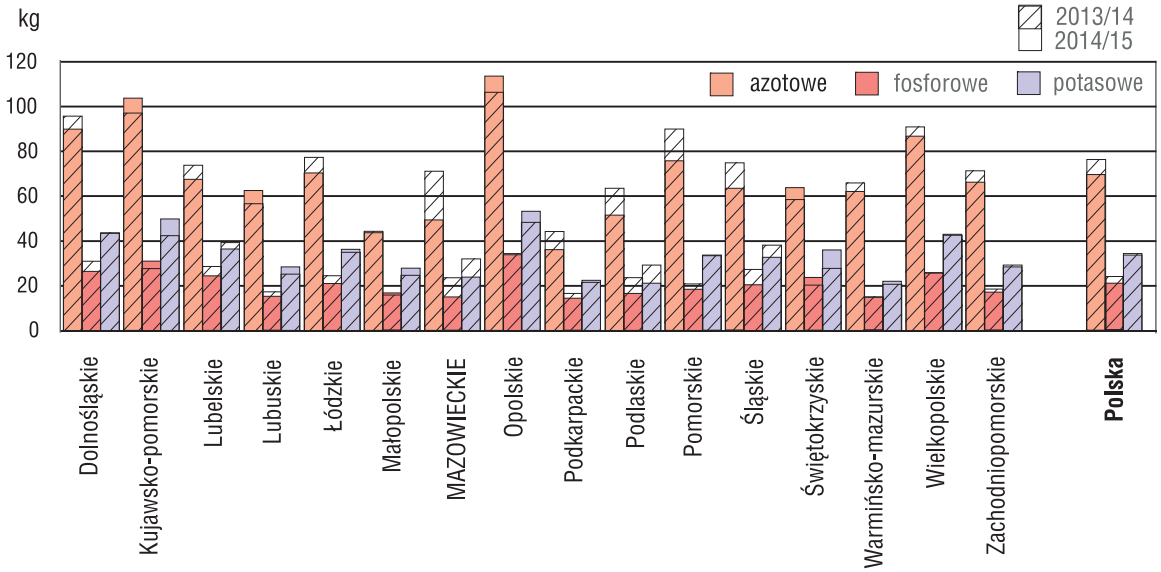

Nawozy wapniowe

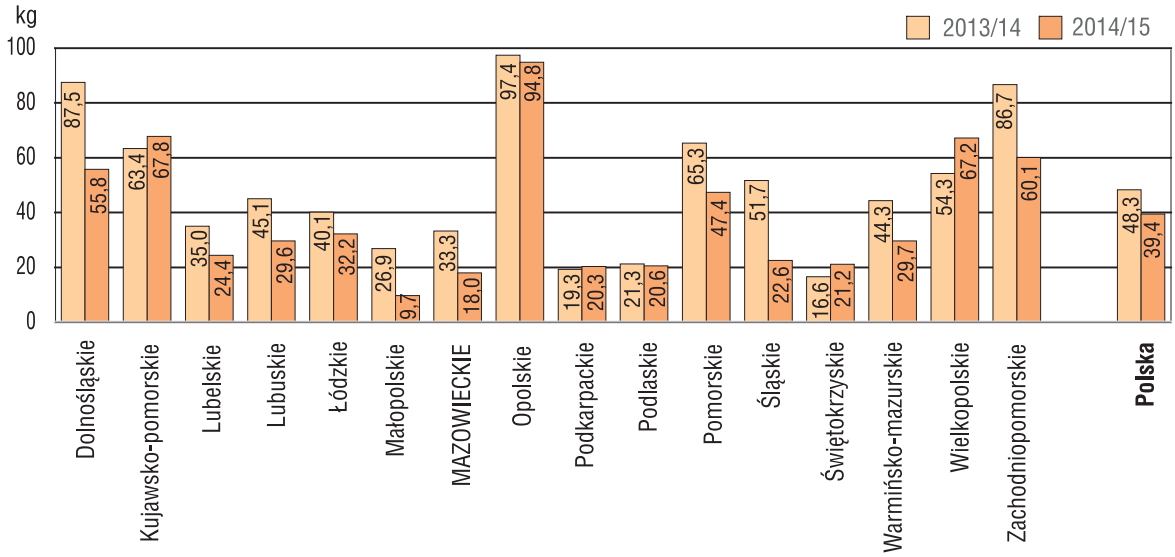

WARTOŚĆ SKUPU PRODUKTÓW ROLNYCH WEDŁUG WOJEWÓDZTW (ceny bieżące)



WARTOŚĆ SKUPU PRODUKTÓW ROLNYCH NA 1 ha UŻYTKÓW ROLNYCH WEDŁUG WOJEWÓDZTW (ceny bieżące)

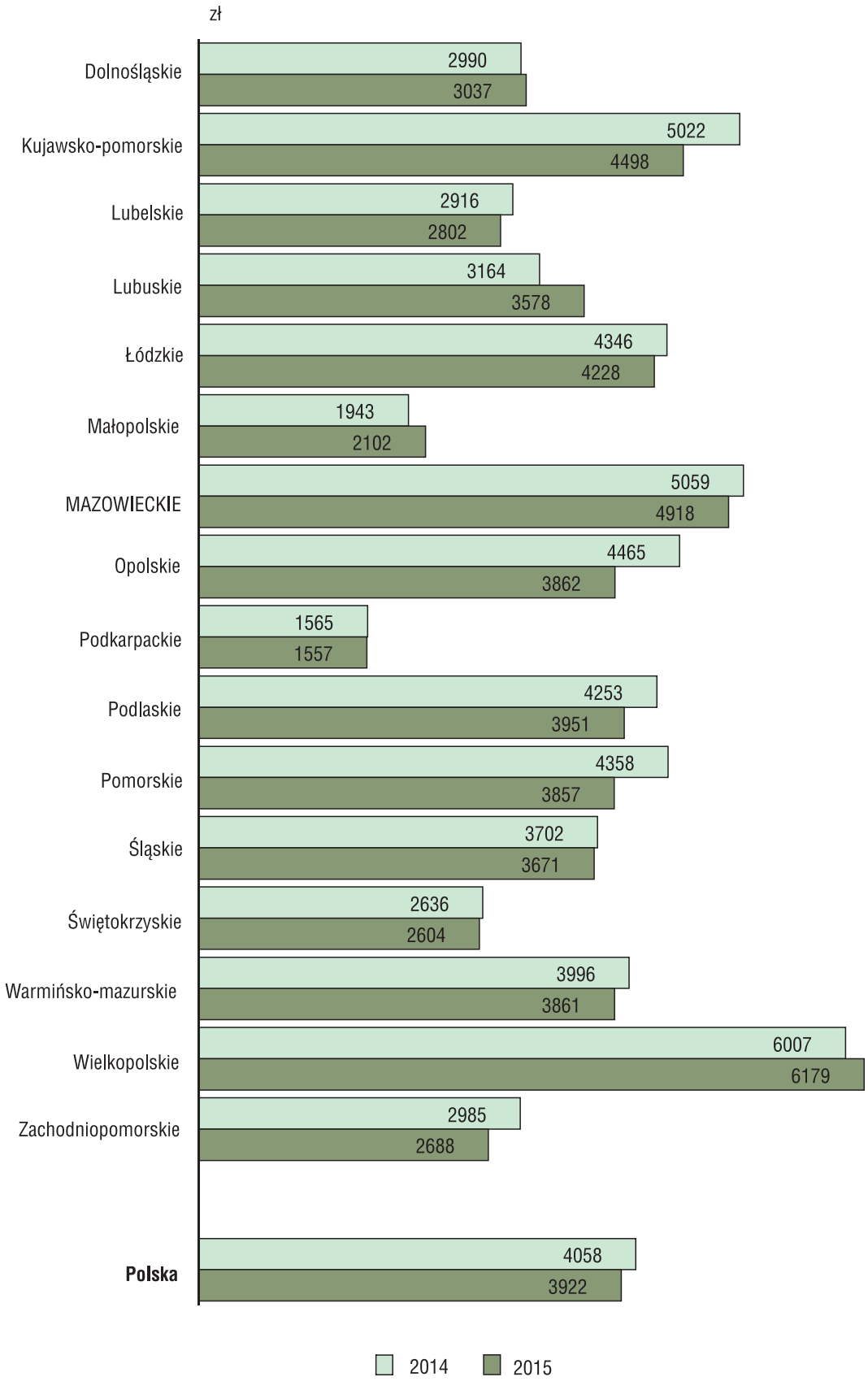

WARTOŚĆ SKUPU PRODUKTÓW ROLNYCH NA 1 ha UŻYTKÓW ROLNYCH WEDŁUG WOJEWÓDZTW (ceny bieżące) (dok.)

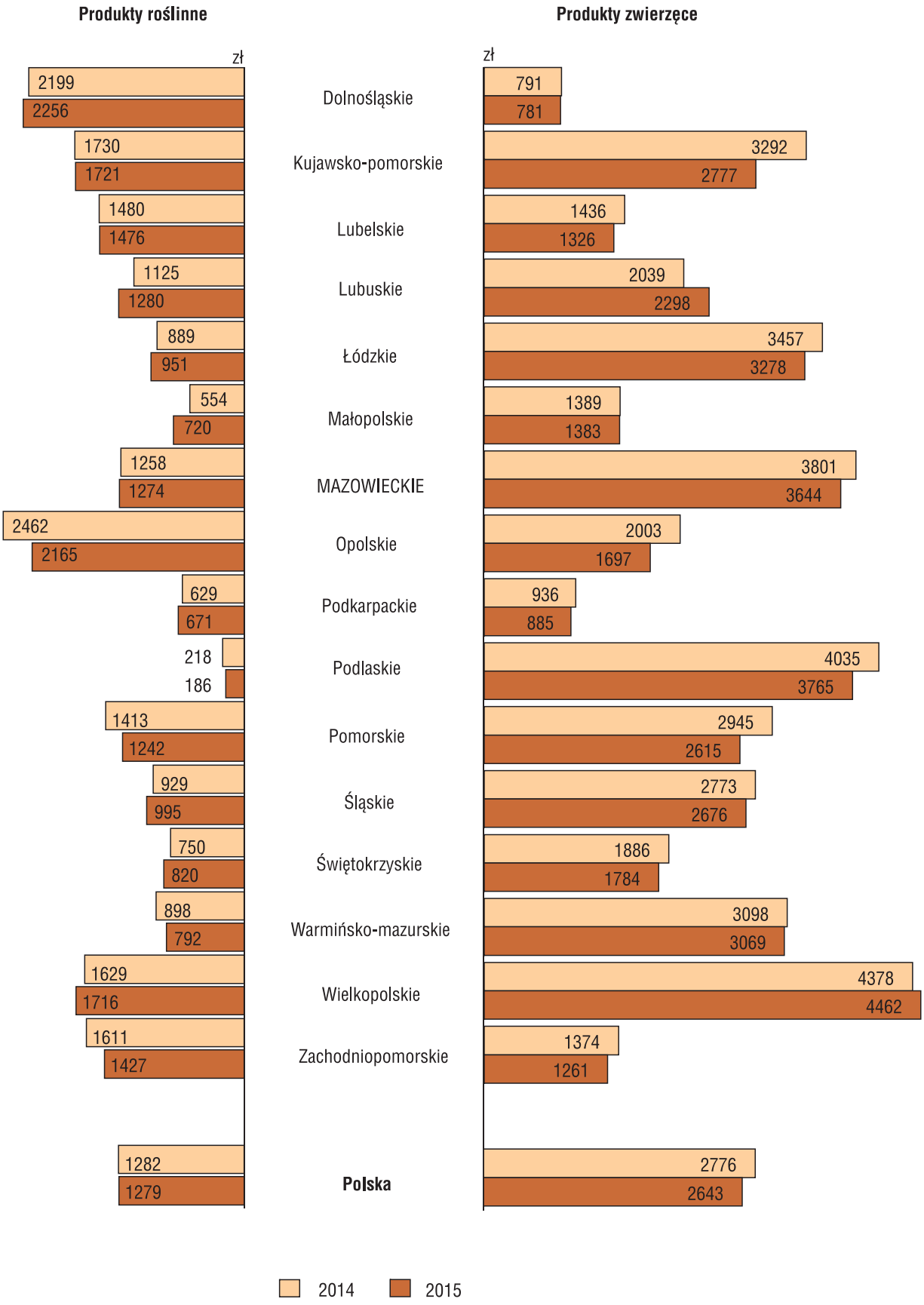

ZMIANY W SKUPIE WYBRANYCH PRODUKTÓW ROLNYCH W 2015 R.

(wzrost/spadek w stosunku do 2014 r. w %)

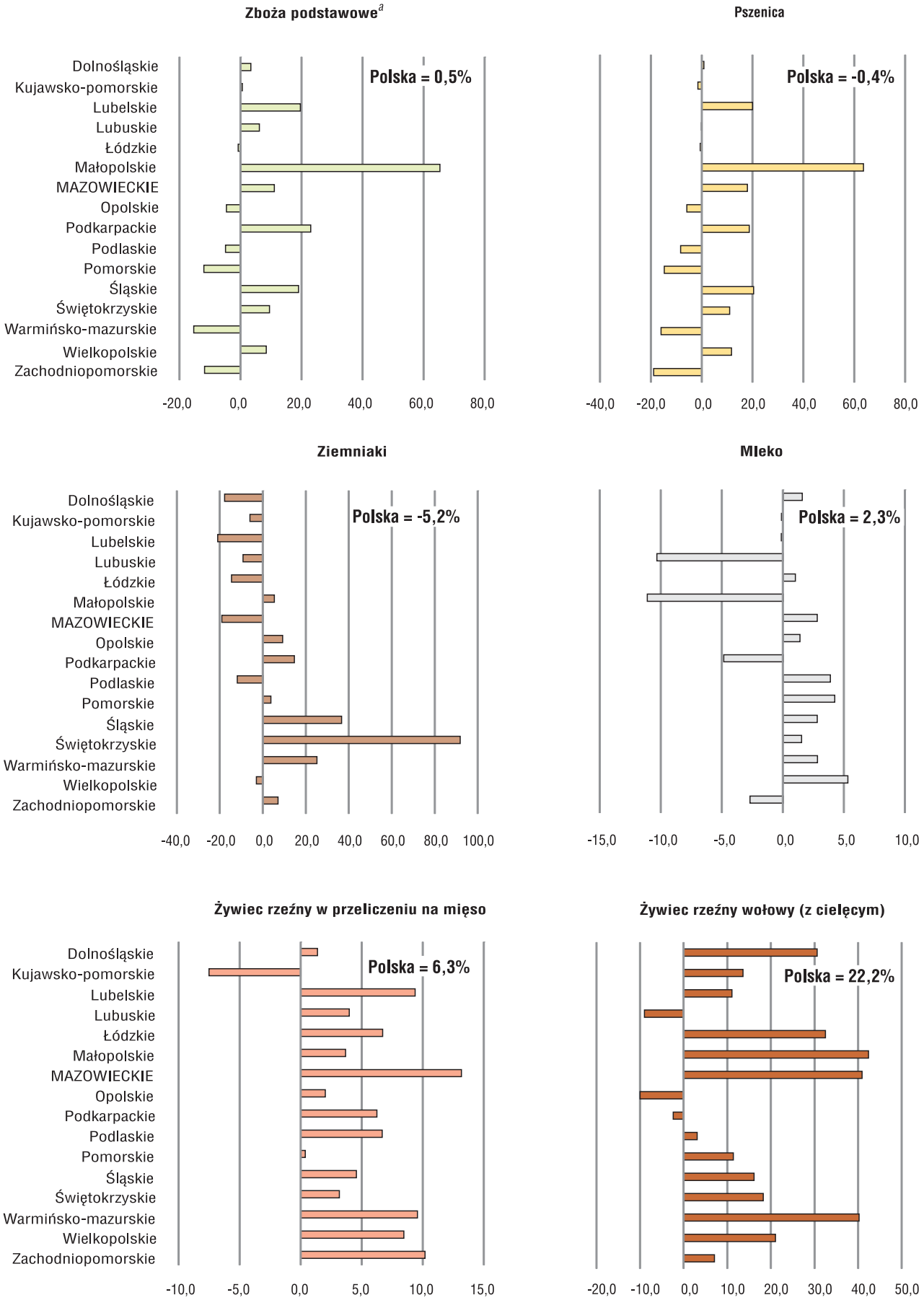

a Łącznie z mieszankami zbożowymi.

PRZECIĘTNE CENY WYBRANYCH PRODUKTÓW ROLNYCH WEDŁUG WOJEWÓDZTW

ceny w skupie

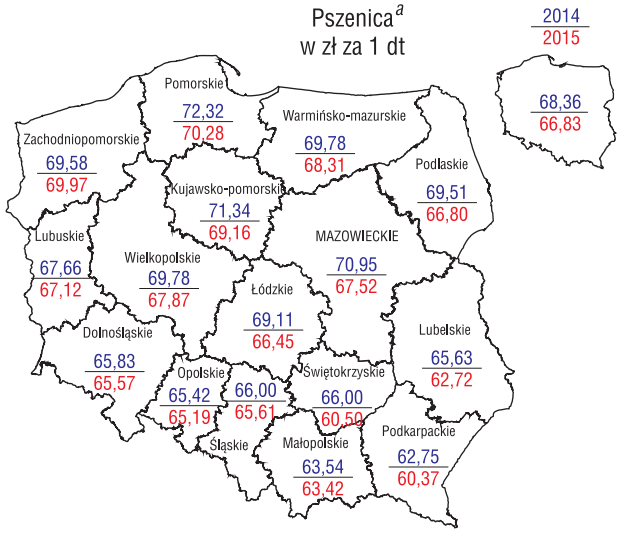



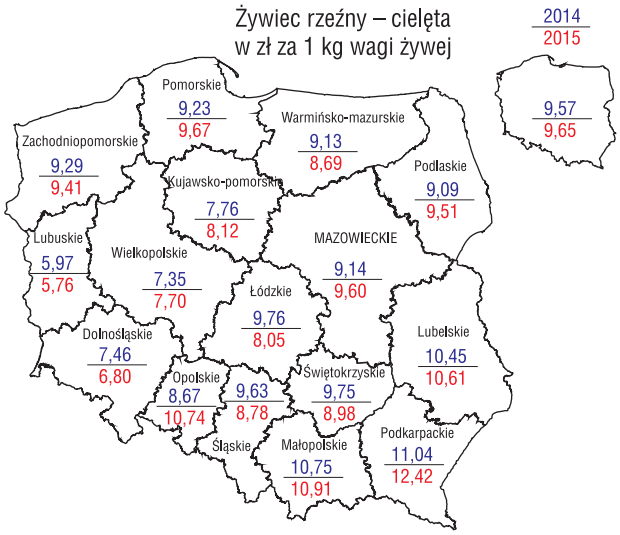

ceny targowiskowe

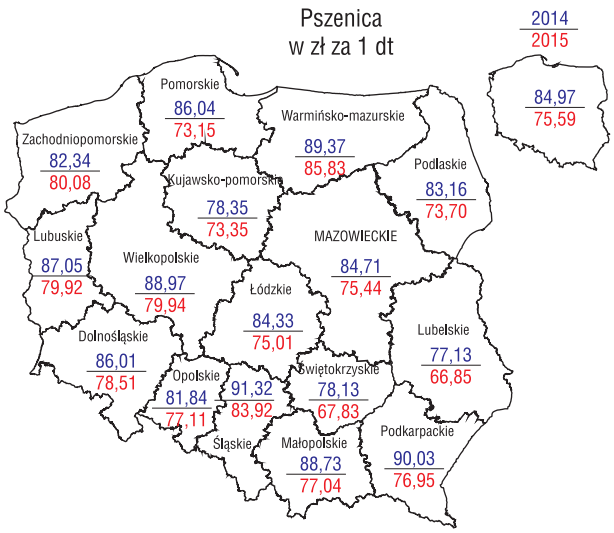

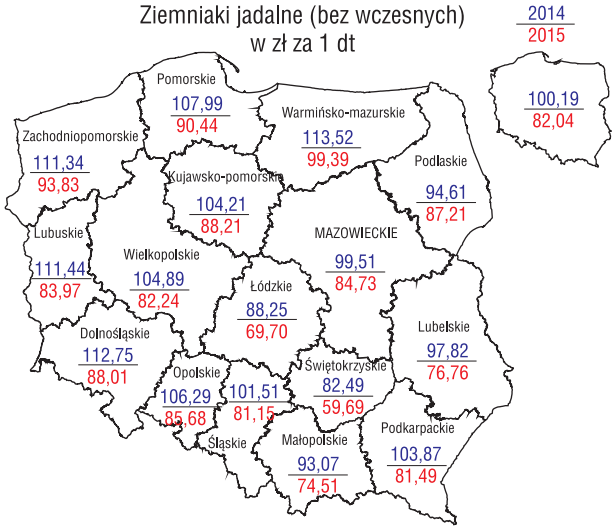

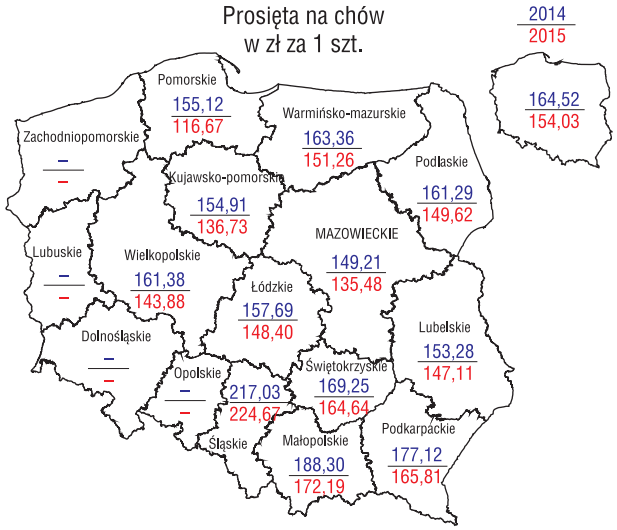

a Bez ziarna siewnego.

STRUKTURA TOWAROWEJ PRODUKCJI ROLNICZEJ WEDŁUG WOJEWÓDZTW (w %)

2013 (ceny stałe 2012 r.)

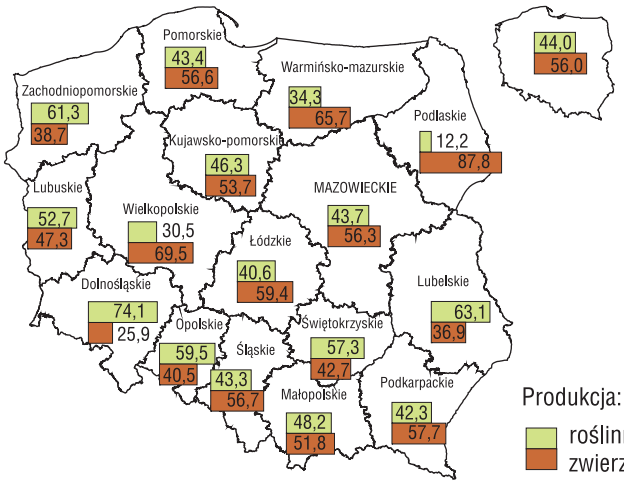

2014 (ceny stałe 2013 r.)

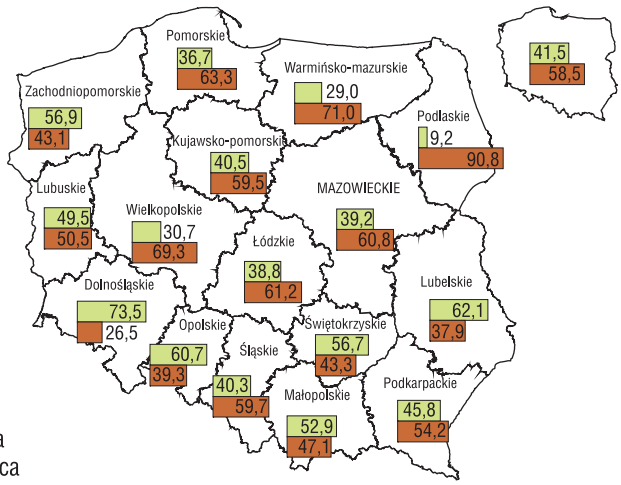

DYNAMIKA GLOBALNEJ PRODUKCJI ROLNICZEJ (ceny stałe z roku poprzedniego) WEDŁUG WOJEWÓDZTW W 2014 R.

(rok poprzedni = 100)

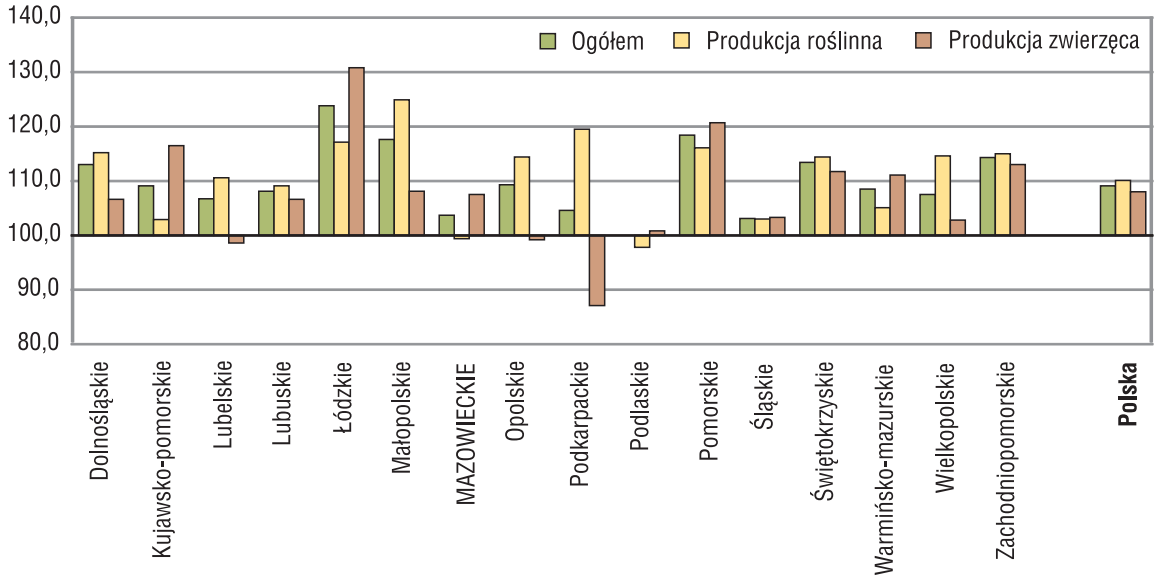

GLOBALNA PRODUKCJA ROLNICZA NA 1ha UŻYTKÓW ROLNYCH WEDŁUG WOJEWÓDZTW

2013 (ceny stałe 2012 r.)

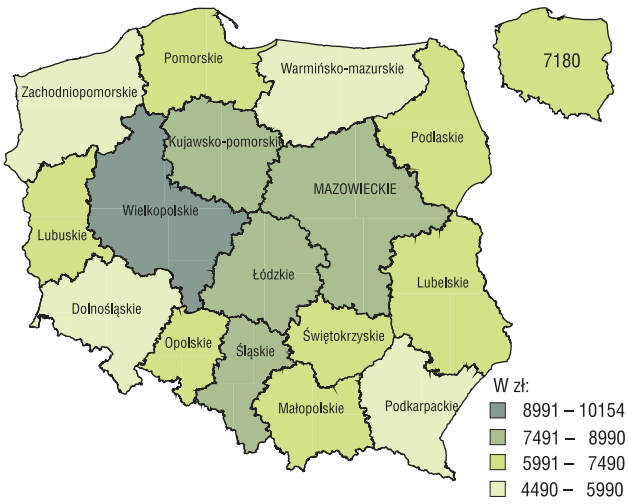

2014 (ceny stałe 2013 r.)

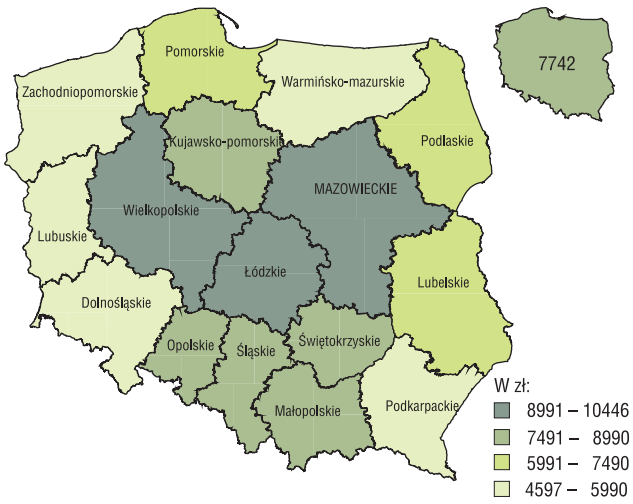

Aneks

- Województwo mazowieckie na tle kraju i pozostałych województw
- Użytkowanie gruntów, produkcja ziemiopłodów, zwierzęta gospodarskie w woj. mazowieckim

TABL. 1. **Mazowieckie na tle kraju i pozostałych województw w 2015 r.**

Lp.	WYSZCZEGÓLNIENIE	POLSKA	**Mazowieckie**	Dolnośląskie	Kujawsko-pomorskie	Lubelskie	Lubuskie	Łódzkie
1	Ludność na wsi w tys. (stan w dniu 31 XII)	15270,8	**1910,9**	895,3	842,1	1151,7	356,8	920,7
2	Powierzchnia użytków rolnych w tys. ha (stan w czerwcu)	14545,3	**1931,2**	909,5	1064,0	1444,0	391,2	972,3
3	Powierzchnia użytków rolnych w dobrej kulturze w tys. ha	14398,2	**1909,0**	903,6	1059,5	1432,1	386,2	965,7
4	Powierzchnia zasiewów w tys. ha	10753,0	**1259,8**	760,3	946,0	1103,7	277,5	765,3
	w tym:							
5	zboża podstawowe	5936,8	**713,5**	416,2	481,7	686,3	143,7	471,0
6	żyto	725,3	**141,2**	19,5	44,4	52,0	21,6	100,2
7	buraki cukrowe	180,1	**11,0**	13,1	37,1	32,3	1,3	5,1
8	strączkowe jadalne	91,0	**7,6**	4,0	5,9	27,9	4,9	3,1
9	kukurydza na zielonkę	555,2	**107,8**	12,1	64,6	35,5	5,8	40,3
	Zbiory w tys. t:							
10	zboża podstawowe	22490,7	**1959,9**	1982,7	1890,9	2605,8	542,6	1455,3
11	żyto	2013,1	**317,5**	67,2	119,9	153,5	64,6	245,7
12	buraki cukrowe	9364,5	**620,8**	657,8	1750,7	1674,6	74,0	260,7
13	strączkowe jadalne	171,5	**11,3**	9,5	15,0	46,4	4,7	5,0
14	kukurydza na zielonkę	19801,8	**3489,7**	430,0	2393,7	1271,3	184,0	1327,7
	Plony z 1 ha w dt:							
15	zboża podstawowe	37,9	**27,5**	47,6	39,3	38,0	37,8	30,9
16	żyto	27,8	**22,5**	34,5	27,0	29,5	29,9	24,5
17	buraki cukrowe	520	**562**	503	472	518	582	511
18	strączkowe jadalne	18,8	**14,9**	23,9	25,2	16,6	9,6	15,9
19	kukurydza na zielonkę	357	**324**	354	371	358	319	329
	Skup na 1 ha użytków rolnych:							
20	zbóż podstawowych (łącznie z mieszankami zbożowymi) w kg	680	**305**	1836	902	475	971	337
21	żywca rzeźnego w przeliczeniu na mięso (łącznie z tłuszczami) w kg	281	**370**	81	316	137	281	387
22	mleka krowiego w l	727	**1161**	181	735	377	216	814
	Bydło i trzoda chlewna w tys. szt.:							
	bydło (stan w grudniu)	5762,5	**1091,7**	104,5	466,4	362,8	72,7	450,5
24	w tym krowy	2302,8	**492,5**	41,1	150,6	138,2	28,1	181,0
25	trzoda chlewna (stan w grudniu)	10590,2	**895,2**	200,0	1159,7	523,5	144,7	903,8
26	w tym lochy	814,4	**60,1**	29,1	101,1	45,4	11,1	60,9
27	Drób ogółem w tys. szt. (stan w grudniu)	153209,5	**26277,8**	5818,7	7199,2	6453,5	5264,9	11661,8
28	w tym drób kurzy	139588,0	**25015,9**	5354,8	6666,9	5393,9	4153,7	11004,0
29	Produkcja żywca rzeźnego na 1 ha użytków rolnych w kg	423,3	**578,3**	131,3	452,2	224,6	409,3	560,9
30	Ekologiczne gospodarstwa rolne z certyfikatem w 2015 r. (w odsetkach)	100,0	**9,4**	3,9	1,7	8,3	5,3	2,1

Mało-polskie	Opolskie	Podkar-packie	Podlas-kie	Pomorskie	Śląskie	Święto-krzyskie	Warmińsko-mazurskie	Wielko-polskie	Zachodnio-pomorskie	Lp.
1737,7	478,8	1250,0	468,9	821,0	1045,6	696,0	589,3	1568,4	537,7	1
537,5	496,6	574,2	1058,3	759,9	356,7	481,3	994,6	1736,9	837,1	2
528,8	493,7	555,9	1050,6	748,8	350,4	474,7	982,8	1731,0	825,6	3
313,0	449,7	320,2	655,6	598,6	264,0	327,1	608,7	1463,5	640,1	4
175,4	254,2	186,5	247,4	340,5	164,2	195,2	315,1	792,8	353,2	5
4,3	7,5	8,7	37,8	51,4	16,9	10,8	27,0	129,9	52,0	6
0,9	10,4	3,7	0,1	9,2	1,2	3,4	2,1	39,9	9,4	7
3,6	1,9	1,6	2,2	4,5	1,2	7,5	5,4	3,9	5,7	8
6,3	12,0	3,9	101,9	20,6	10,0	7,9	31,3	84,4	10,7	9
584,9	1323,8	605,8	690,1	1495,1	597,9	612,4	1293,8	3114,5	1735,1	10
11,9	30,6	22,7	90,1	158,5	45,0	25,5	79,2	370,1	211,3	11
57,8	527,1	194,8	4,2	522,7	68,2	186,2	117,0	2101,6	546,3	12
8,2	5,2	3,7	4,0	12,8	2,9	15,1	8,9	8,8	10,1	13
223,1	409,7	135,4	3871,2	710,4	350,0	270,3	1248,5	3103,8	382,9	14
33,3	52,1	32,5	27,9	43,9	36,4	31,4	41,1	39,3	49,1	15
27,4	40,8	26,0	23,8	30,8	26,6	23,7	29,3	28,5	40,7	16
677	506	529	617	568	585	554	568	527	578	17
22,4	26,9	23,8	18,5	28,4	24,6	20,1	16,4	22,3	17,8	18
353	341	343	380	345	351	343	399	368	357	19
152	1617	308	124	944	510	186	656	775	1318	20
147	193	104	185	366	339	211	282	522	190	21
248	498	201	2037	409	578	353	854	932	183	22
169,7	116,8	89,3	952,4	193,9	116,3	161,9	405,7	912,0	95,9	23
83,1	40,9	50,6	446,4	67,3	42,5	60,6	180,2	261,0	38,8	24
171,7	377,5	159,7	330,3	712,6	184,9	205,5	452,6	3888,9	279,4	25
19,9	30,1	14,6	25,1	67,0	16,1	22,1	42,5	240,9	28,4	26
4603,8	4041,7	5162,4	8488,0	5536,8	7139,6	5587,5	7202,0	33934,9	8836,9	27
4390,9	4001,4	4922,4	8150,4	5337,9	6938,8	5293,4	3740,7	30484,7	8738,2	28
254,4	279,4	172,7	310,5	498,3	575,3	369,7	405,8	757,0	270,9	29
5,4	0,3	5,7	14,2	3,2	0,9	4,1	17,5	3,7	14,3	30

TABL. 2. **Przeciętne ceny gruntów ornych w obrocie prywatnym według województw w 2015 r.**

WOJEWÓDZTWA	Grunty orne			
	ogółem	dobre (pszennoburaczane)	średnie (żytnioziemniaczne)	słabe (piaszczyste)
	za 1 ha w złotych			
Polska	**38579**	**51982**	**39149**	**26957**
Dolnośląskie	36024	50570	34642	27431
Kujawsko-pomorskie	53512	65867	52594	36717
Lubelskie	26331	39685	26022	17154
Lubuskie	24573	32324	25877	21085
Łódzkie	34323	49306	35783	24606
Małopolskie	29916	35792	28550	23104
MAZOWIECKIE	36262	51821	37859	26240
Opolskie	47337	66365	43454	28634
Podkarpackie	21573	26193	21562	16478
Podlaskie	34145	50544	36265	27082
Pomorskie	38984	58652	39094	30070
Śląskie	33109	47553	35031	21946
Świętokrzyskie	24981	33607	23045	16122
Warmińsko-mazurskie	36959	45459	38020	31263
Wielkopolskie	52053	67562	53831	35834
Zachodniopomorskie	27279	35706	27829	22368
	Wzrost w stosunku do 2014 r. za 1 ha w złotych			
Polska	**6262**	**9444**	**6398**	**3497**
Dolnośląskie	3627	8464	2778	3528
Kujawsko-pomorskie	9123	12026	9136	3917
Lubelskie	3013	6705	2650	854
Lubuskie	2850	5926	3065	2451
Łódzkie	4186	9939	4166	1933
Małopolskie	3260	2369	3571	3851
MAZOWIECKIE	5060	8512	4976	4067
Opolskie	6418	9269	5435	2769
Podkarpackie	1874	3286	1554	384
Podlaskie	4086	12358	4353	2545
Pomorskie	6467	16177	6148	3432
Śląskie	1488	2453	2345	1799
Świętokrzyskie	2572	4657	1667	1369
Warmińsko-mazurskie	7505	9619	7516	6501
Wielkopolskie	8664	12574	9049	4583
Zachodniopomorskie	3711	7135	3452	2992

TABL. 3. **Udział województwa w produkcji niektórych artykułów rolnych w kraju w 2015 r.**

A. Powierzchnia, plony i zbiory wybranych ziemiopłodów rolnych i ogrodniczych

Wyszczególnienie *a* – powierzchnia w ha *b* – plony z 1 ha w dt *c* – zbiory w dt		Ogółem			W tym gospodarstwa indywidualne		
		Polska	województwo		Polska	województwo	
		w liczbach bezwzględnych		Polska=100	w liczbach bezwzględnych		Polska=100
Zboża ogółem	*a*	7511848	920430	12,3	6857065	904786	13,2
	b	37,3	28,2	75,6	35,3	27,9	79,0
	c	280027250	25946568	9,3	241786120	25249570	10,4
w tym:							
zboża podstawowe z mieszankami zbożowymi	*a*	6749719	861742	12,8	6206003	848385	13,7
	b	36,7	27,1	73,8	34,6	26,8	77,5
	c	247405982	23333428	9,4	214637434	22719078	10,6
w tym: pszenica ogółem	*a*	2395451	180387	7,5	2051299	171917	8,4
	b	45,7	32,4	70,9	42,1	31,5	74,8
	c	109577872	5849768	5,3	86257921	5418507	6,3
żyto	*a*	725257	141227	19,5	683647	140248	20,5
	b	27,8	22,5	80,9	27,0	22,4	83,0
	c	20131476	3175097	15,8	18431155	3141555	17,0
kukurydza na ziarno	*a*	670295	52741	7,9	564032	50700	9,0
	b	47,1	48,4	102,8	46,3	48,8	105,4
	c	31562119	2554444	8,1	26134708	2474160	9,5
Strączkowe jadalne	*a*	91033	7621	8,4	84398	6887	8,2
	b	18,8	14,9	79,3	18,4	14,7	79,9
	c	1715237	113419	6,6	1553118	100967	6,5
Ziemniaki	*a*	300355	36622	12,2	286508	36096	12,6
	b	210	180	85,7	204	179	87,7
	c	63136692	6584406	10,4	58347172	6461184	11,1
Buraki cukrowe	*a*	180119	11049	6,1	148222	10476	7,1
	b	520	562	108,1	526	571	108,6
	c	93644668	6208099	6,6	77979411	5981674	7,7
Rzepak i rzepik ogółem	*a*	947075	42763	4,5	724954	38912	5,4
	b	28,5	23,0	80,7	26,1	21,8	83,5
	c	27007759	985176	3,6	18944939	847004	4,5
Warzywa gruntowe	*a*	175700	25633	14,6	165225	25283	15,3
	c	37927939	4906675	12,9	36411256	4881874	13,4
w tym kapusta	*a*	23528	4558	19,4	23438	4551	19,4
	b	372	304	81,7	372	304	81,7
	c	8749645	1383543	15,8	8721594	1381988	15,8
Owoce z drzew	*a*	248627	93950	37,8	245424	93519	38,1
	c	35815150	16088158	44,9	35451923	16075646	45,3
w tym jabłonie	*a*	180399	75075	41,6	178122	74959	42,1
	b	174,4	195,9	112,3	174,8	196,0	112,1
	c	31688175	14823609	46,8	31367814	14811995	47,2
Truskawki[a]	*a*	52139	18164	34,8	51877	18158	35,0
	b	39,3	28,0	71,2	39,1	28,0	71,6
	c	2048894	508535	24,8	2030794	508428	25,0

a Łącznie z poziomkami.

B. Zwierzęta gospodarskie
Stan w grudniu

Wyszczególnienie	Ogółem			W tym gospodarstwa indywidualne		
	Polska	województwo		Polska	województwo	
	w liczbach bezwzględnych		Polska=100	w liczbach bezwzględnych		Polska=100
Bydło w szt.	5762534	1091684	18,9	5444472	1084765	19,9
w tym krowy	2302793	492510	21,4	2174599	489485	22,5
na 100 ha użytków rolnych	39,6	56,5	x	41,1	57,3	x
w tym krowy	15,8	25,5	x	16,4	25,8	x
Udział krów w pogłowiu bydła w %	40,0	45,1	x	39,9	45,1	x
Trzoda chlewna w szt.	10590202	895210	8,5	8105991	860202	10,6
w tym lochy	814438	60073	7,4	627599	53420	8,5
na 100 ha użytków rolnych	72,8	46,4	x	61,2	45,4	x
w tym lochy	5,6	3,1	x	4,7	2,8	x
Udział loch w pogłowiu trzody chlewnej w %	7,7	6,7	x	7,7	6,2	x
Owce w szt.	221187	5866	2,7	206759	5811	2,8
w tym maciorki	139986	3995	2,9	129654	3945	3,0
na 100 ha użytków rolnych	1,5	0,3	x	1,6	0,3	x
w tym maciorki	1,0	0,2	x	1,0	0,2	x

TABL. 4. **Produkcja wybranych ziemiopłodów rolnych i ogrodniczych w 2015 r.**

Wyszczególnienie	Powierzchnia w ha	Plony z 1 ha w dt	Zbiory w dt	Powierzchnia	Plony	Zbiory
				2014=100		
			O g ó ł e m			
Zboża	920430	28,2	25946568	104,6	83,7	87,6
zboża podstawowe z mieszankami zbożowymi	861742	27,1	23333428	106,0	84,4	89,4
zboża podstawowe	713530	27,5	19599263	107,5	84,9	91,0
pszenica	180387	32,4	5849768	106,7	83,3	88,8
ozima	136643	34,0	4640908	108,1	84,2	90,9
jara	43744	27,6	1208860	102,3	79,8	81,6
żyto	141227	22,5	3175097	90,9	84,6	76,8
jęczmień	51455	26,7	1372495	103,4	80,2	82,8
ozimy	14008	29,5	413395	118,7	82,6	98,1
jary	37447	25,6	959100	98,6	78,5	77,6
owies	102580	22,7	2329974	117,0	84,1	98,6
pszenżyto	237881	28,9	6871929	117,8	86,0	101,2
ozime	200549	29,6	5935682	118,7	86,8	102,9
jare	37332	25,1	936247	113,2	81,0	91,7
mieszanki zbożowe	148212	25,2	3734165	99,2	82,6	82,0
ozime	21373	27,4	585710	80,3	87,5	70,2
jare	126839	24,8	3148455	103,3	81,8	84,6
gryka	4574	8,5	38695	78,3	69,1	53,9
proso	1253	14,9	18634	48,2	86,1	41,4
pozostałe zbożowe	121	11,3	1367	6,9	51,1	3,5
kukurydza na ziarno	52741	48,4	2554444	94,0	80,4	75,7
Strączkowe jadalne	7621	14,9	113419	271,9	69,0	187,2
Ziemniaki	36622	180	6584406	106,4	73,2	77,6
Buraki cukrowe	11049	562	6208099	92,8	89,8	83,2
Oleiste	46100	22,2	1022461	108,7	73,0	79,2
rzepak i rzepik	42763	23,0	985176	109,5	72,3	79,3
ozimy	34857	24,2	841909	112,2	72,7	81,3
jary	7906	18,1	143267	99,1	69,6	69,1
inne oleiste	3337	11,2	37285	99,1	77,8	77,2
Okopowe pastewne (bez wysadków)	1072	267	286072	201,9	70,2	141,5
Kukurydza na zielonkę	107812	324	34897161	95,0	72,8	69,1
Strączkowe pastewne na zielonkę	5117	134	684202	211,3	82,4	173,8
Strączkowe pastewne na ziarno [a]	25936	12,5	325122	235,4	62,2	146,7
Nawozy zielone	3315	x	x	119,0	x	x
Warzywa gruntowe	25633	x	4906675	100,6	x	68,2
kapusta	4558	304	1383543	94,9	61,4	58,2
kalafiory	1771	144	255643	97,9	67,9	66,7
cebula	3273	177	579318	97,0	65,8	63,9
marchew jadalna	3236	228	739241	98,3	69,7	68,7
buraki ćwikłowe	2024	261	528676	98,2	93,9	92,3
ogórki	2782	132	367375	96,0	69,5	66,7
pomidory	1791	148	265062	103,0	76,7	78,9
pozostałe [b]	6198	127	787817	112,9	70,6	79,6
Truskawki [c]	18164	28,0	508535	99,7	97,2	97,0

a Z mieszankami zbożowo-strączkowymi. *b* Pietruszka, pory, selery, rzodkiewka, sałata, rabarbar i inne. *c* Łącznie z poziomkami.

TABL. 5. **Produkcja wybranych ziemiopłodów rolnych i ogrodniczych w 2015 r. (dok.)**

Wyszczególnienie	Powierzchnia w ha	Plony z 1 ha w dt	Zbiory w dt	Powierzchnia	Plony	Zbiory
				2014=100		
W tym gospodarstwa indywidualne						
Zboża	904786	27,9	25249570	104,6	83,8	87,6
zboża podstawowe z mieszankami zbożowymi	848385	26,8	22719078	105,8	84,3	89,2
zboża podstawowe	700394	27,1	18993371	107,3	84,4	90,8
pszenica	171917	31,5	5418507	105,2	82,9	87,2
ozima	129458	33,0	4272114	106,6	84,0	89,5
jara	42459	27,0	1146393	101,1	78,7	79,6
żyto	140248	22,4	3141555	91,0	84,2	76,7
jęczmień	50486	26,4	1334007	105,2	80,7	85,1
ozimy	13832	29,4	406661	123,1	84,2	103,7
jary	36654	25,3	927346	99,7	79,1	78,8
owies	101612	22,6	2296431	116,7	84,0	98,0
pszenżyto	236131	28,8	6802871	117,9	86,0	101,5
ozime	199087	29,5	5873067	118,9	86,8	103,2
jare	37044	25,1	929804	112,9	81,2	91,7
mieszanki zbożowe	147991	25,2	3725707	99,2	82,6	82,0
Zboża (dok.)						
ozime	21358	27,4	585209	80,6	87,5	70,5
jare	126633	24,8	3140498	103,3	81,8	84,5
gryka	4335	8,4	36414	85,8	68,3	58,6
proso	1245	14,9	18551	49,5	88,2	43,7
pozostałe zbożowe	121	11,3	1367	7,0	51,1	3,6
kukurydza na ziarno	50700	48,8	2474160	94,5	81,3	76,8
Strączkowe jadalne	6887	14,7	100967	260,6	69,0	179,4
Ziemniaki	36096	179	6461184	107,5	73,1	78,5
Buraki cukrowe	10476	571	5981674	92,3	90,6	83,7
Oleiste	42202	20,9	883596	107,1	69,7	74,8
rzepak i rzepik	38912	21,8	847004	107,9	69,4	74,7
ozimy	31021	22,7	704177	109,8	68,8	75,5
jary	7891	18,1	142827	100,9	70,2	70,8
inne oleiste	3290	11,1	36592	98,5	77,1	76,2
Okopowe pastewne (bez wysadków)	1071	267	285743	221,7	70,7	156,7
Kukurydza na zielonkę	106090	324	34373160	94,5	72,6	68,6
Strączkowe pastewne na zielonkę	5058	134	678787	214,0	82,2	176,1
Strączkowe pastewne na ziarno [a]	25362	12,5	318103	237,2	61,9	147,0
Nawozy zielone	3134	x	x	116,2	x	x
Warzywa gruntowe	25283	x	4881874	100,1	x	68,3
kapusta	4551	304	1381988	94,9	61,4	58,2
kalafiory	1770	144	255532	97,9	67,9	66,6
cebula	3262	177	577243	99,3	66,0	65,5
marchew jadalna	3211	228	732798	98,3	70,2	69,0
buraki ćwikłowe	2023	261	528491	98,2	93,9	92,3
ogórki	2781	132	367327	96,0	69,5	66,7
pomidory	1770	149	263775	103,0	76,4	78,7
pozostałe [b]	5916	131	774720	108,9	72,4	78,7
Truskawki [c]	18158	28,0	508428	99,7	97,2	97,0

a Z mieszankami zbożowo-strączkowymi. *b* Pietruszka, pory, selery, rzodkiewka, sałata, rabarbar i inne. *c* Łącznie z poziomkami.

TABL. 5. **Użytkowanie gruntów w gospodarstwach rolnych według rodzaju użytków rolnych w 2015 r.**
Stan w czerwcu

Wyszczególnienie	Powierzchnia ogólna	Użytki rolne							Lasy [a]	Pozostałe grunty [b]
		razem	w dobrej kulturze rolnej					pozostałe [c]		
			pod zasiewami	grunty ugorowane	uprawy trwałe	ogrody przydomowe	łąki i pastwiska trwałe			
	W hektarach									
Ogółem	**2248532**	**1931190**	**1259848**	**19362**	**119210**	**3005**	**507589**	**22176**	**202594**	**114747**
W tym gospodarstwa indywidualne	2206599	1893959	1234002	18590	117947	2974	499392	21054	200368	112272
	W odsetkach									
Ogółem	**100,0**	**85,9**	**56,0**	**0,9**	**5,3**	**0,1**	**22,6**	**1,0**	**9,0**	**5,1**
W tym gospodarstwa indywidualne	100,0	85,8	55,9	0,8	5,3	0,1	22,6	1,0	9,1	5,1

a Łącznie z gruntami związanymi z gospodarką leśną. *b* Pod zabudowaniami, podwórzami, drogi, wody i inne grunty użytkowe oraz nieużytki. *c* Użytki rolne nieużytkowane i nieutrzymywane w dobrej kulturze rolnej.

TABL. 6. **Bydło, owce, drób w 2015 r.**

Wyszczególnienie	Ogółem				W tym gospodarstwa indywidualne			
	czerwiec		grudzień		czerwiec		grudzień	
	w sztukach	rok poprzedni=100	w sztukach	rok poprzedni=100	w sztukach	rok poprzedni=100	w sztukach	rok poprzedni=100
Bydło	1135245	99,1	1091684	104,6	1127620	98,9	1084765	104,6
cielęta w wieku poniżej 1 roku	297926	102,4	281171	114,9	295811	102,1	279582	115,0
młode bydło w wieku 1–2 lat	269515	105,8	268549	116,0	267927	105,9	266826	116,1
bydło w wieku 2 lat i więcej	567804	94,6	541964	95,5	563882	94,4	538357	95,3
w tym krowy	511242	95,3	492510	97,2	508167	95,2	489485	97,1
w tym mleczne	490256	95,1	470429	96,1	487688	95,1	467971	96,1
Owce	5630	115,4	5866	102,4	5547	115,3	5811	102,5
w tym maciorki	2844	112,5	3995	117,2	2813	114,2	3945	117,3
Drób [a]	30139535	110,2	26277824	108,6	28638522	111,2	24270957	104,4
w tym drób kurzy	28628646	110,8	25015858	107,5	27127693	111,8	23009055	103,2
w tym nioski	9248382	112,1	8799944	96,9	8749291	110,9	8250964	95,2

a W wieku powyżej 2 tygodni; drób kurzy, indyki, gęsi, kaczki oraz drób pozostały (np. strusie, perliczki itp.).

TABL. 7. **Trzoda chlewna w 2015 r.**

Wyszczególnienie	Marzec		Czerwiec		Grudzień	
	w sztukach	rok poprzedni=100	w sztukach	rok poprzedni=100	w sztukach	rok poprzedni=100
	Ogółem					
Ogółem	**1000465**	**106,3**	**973631**	**96,8**	**895210**	**94,6**
Prosięta o wadze do 20 kg	237357	106,7	219175	89,0	177277	79,2
Warchlaki o wadze od 20 kg do 50 kg	290640	113,9	297027	101,9	282063	103,4
Trzoda chlewna na ubój o wadze 50 kg i więcej	396084	105,1	384129	99,7	374386	100,5
Trzoda chlewna na chów o wadze 50 kg i więcej	76384	87,9	73301	89,1	61484	79,8
w tym lochy	74357	87,6	71742	89,2	60073	79,3
w tym lochy prośne	49465	87,8	47530	90,0	40131	84,3
	W tym gospodarstwa indywidualne					
Razem	**963164**	**106,7**	**931856**	**96,4**	**860202**	**94,4**
Prosięta o wadze do 20 kg	222621	106,4	203338	87,4	163360	78,0
Warchlaki o wadze od 20 kg do 50 kg	283585	113,8	290632	102,0	275939	103,2
Trzoda chlewna na ubój o wadze 50 kg i więcej	387439	106,3	371043	99,2	366109	100,6
Trzoda chlewna na chów o wadze 50 kg i więcej	69519	86,7	66844	88,7	54794	78,4
w tym lochy	67593	86,3	65320	88,9	53420	77,9
w tym lochy prośne	43900	84,7	42616	88,8	35326	82,3

TABL. 8. **Pogłowie zwierząt gospodarskich na 100 ha użytków rolnych**
Stan w grudniu

Wyszczególnienie	2014		2015	
	ogółem	w tym gospodarstwa indywidualne	ogółem	w tym gospodarstwa indywidualne
	w sztukach			
Bydło	55,4	56,0	56,5	57,3
w tym krowy	26,9	27,2	25,5	25,8
Trzoda chlewna	50,2	49,2	46,4	45,4
w tym lochy	4,0	3,7	3,1	2,8
Owce	0,3	0,3	0,3	0,3
w tym maciorki	0,2	0,2	0,2	0,2
Drób kurzy[a]	1234	1204	1295	1215
w tym nioski	482	468	456	436

a W wieku powyżej 2 tygodni.

TABL. 9. **Kierunki wyłączenia gruntów rolnych z produkcji rolniczej według województw w 2015 r.**

WOJEWÓDZTWA	Ogółem	Tereny			Użytki kopalne	Zbiorniki wodne	Inne
		komunikacyjne	osiedlowe	przemysłowe			
	w hektarach						
Polska	**3113**	**75**	**1661**	**546**	**300**	**9**	**522**
Dolnośląskie	253	9	114	41	35	–	54
Kujawsko-pomorskie	54	2	27	14	3	–	8
Lubelskie	113	2	87	13	–	–	12
Lubuskie	197	2	108	42	40	–	5
Łódzkie	342	4	182	116	16	3	21
Małopolskie	277	8	174	23	32	2	38
MAZOWIECKIE	245	3	141	40	1	–	60
Opolskie	21	–	11	–	8	–	2
Podkarpackie	150	1	91	18	24	–	16
Podlaskie	67	1	37	15	1	–	13
Pomorskie	340	11	259	35	4	–	31
Śląskie	216	10	120	29	10	–	47
Świętokrzyskie	64	–	43	10	–	–	11
Warmińsko-mazurskie	140	3	55	10	41	1	30
Wielkopolskie	285	8	90	48	83	1	55
Zachodniopomorskie	349	11	122	93	2	2	119

Ź r ó d ł o: dane Ministerstwa Rolnictwa i Rozwoju Wsi.

TABL. 10. **Pożary[a] upraw rolnych, łąk, rżysk i nieużytków według województw w 2015 r.**

WOJEWÓDZTWA	Liczba pożarów		Powierzchnia pożarów w ha	
	upraw rolnych, łąk, rżysk	nieużytków	upraw rolnych, łąk, rżysk	nieużytków
Polska	**9035**	**38867**	**9905**	**22608**
Dolnośląskie	1089	5131	1435	3110
Kujawsko-pomorskie	351	327	376	298
Lubelskie	1419	3215	1522	3043
Lubuskie	153	1199	254	685
Łódzkie	773	2472	612	1132
Małopolskie	491	4097	244	1897
MAZOWIECKIE	1081	6790	971	3510
Opolskie	433	773	750	276
Podkarpackie	517	4711	370	2871
Podlaskie	317	632	230	491
Pomorskie	290	439	459	131
Śląskie	367	1793	418	1080
Świętokrzyskie	454	3463	349	2204
Warmińsko-mazurskie	282	1281	552	835
Wielkopolskie	694	798	701	282
Zachodniopomorskie	324	1746	663	762

a Powstałe w wyniku wypalania pozostałości roślinnych.
Ź r ó d ł o: dane Komendy Głównej Państwowej Straży Pożarnej.

URZĄD STATYSTYCZNY W WARSZAWIE

ul. 1 Sierpnia 21
02-134 Warszawa

Sekretariat: tel. 22 464-23-15; 22 464-23-12
faks 22 846-76-67

http://www.warszawa.stat.gov.pl

e-mail: sekretariatUSWAW@stat.gov.pl

Udostępnianie informacji statystycznych w US w Warszawie prowadzi

Na miejscu udostępniane są:

bieżące komunikaty GUS i informacje US o podstawowych wielkościach i wskaźnikach;

publikacje US i GUS takie jak: roczniki statystyczne, biuletyny, publikacje branżowe, zeszyty metodyczne, klasyfikacje itp.

MAZOWIECKI OŚRODEK BADAŃ REGIONALNYCH

Centrum Informacji Statystycznej
parter
tel./faks 22 846-78-32
tel. 22 464-23-20, 22 464-20-85
E-mail: informatoriumUSWAW@stat.gov.pl

Centrum Informacji Statystycznej
przyjmuje interesantów:
w godz. 7^{30} - 18^{00} **w poniedziałki**
w godz. 7^{30} - 15^{00} **od wtorku do piątku**

Wyniki badań statystycznych statystyki publicznej upowszechniane i udostępniane są **w formie**:

informacji udzielonych bezpośrednio, telefonicznie lub na piśmie;

indywidualnych zamówień;

wydawnictw statystycznych (np. miesięczników, kwartalników, roczników i publikacji jednorazowych);

krótkich wiadomości statystycznych i komunikatów.

Sprzedaż detaliczną wydawnictw US w Warszawie prowadzi

Centrum Informacji Statystycznej

- na miejscu,
- na zamówienie pocztowe,
- w formie prenumeraty.

Punkt sprzedaży
Zakładu Wydawnictw Statystycznych
00-925 Warszawa
al. Niepodległości 208 (parter)