



URZĄD STATYSTYCZNY W BIAŁYMSTOKU  
STATISTICAL OFFICE IN BIAŁYSTOK

**WOJEWÓDZTWO  
PODLASKIE**

**PODREGIONY  
POWIATY  
GMINY**

**2015**

**SUBREGIONS  
POWIATS  
GMINAS**

**PODLASKIE  
VOIVODSHIP**

BIAŁYSTOK 2015

**ZESPÓŁ REDAKCYJNY  
URZĘDU STATYSTYCZNEGO  
W BIAŁYMSTOKU**

*EDITORIAL BOARD  
OF STATISTICAL OFFICE  
IN BIAŁYSTOK*

PRZEWODNICZĄCY *PRESIDENT*

Ewa Kamińska-Gawryluk

REDAKTOR GŁÓWNY *EDITOR-IN-CHIEF*

Anna Szeszko

CZŁONKOWIE *MEMBERS*

Anna Bachanek-Komarowska, Krystyna Falkowska, Wiesława Kamińska,  
Agata Kawalko, Joanna Mojsa, Anna Rogalewska, Dorota Wyszowska

Opracowanie publikacji *Preparation of the publication*

Zespół pracowników *Workers*  
Urzędu Statystycznego w Białymstoku *of Statistical Office in Białystok*

**Przy publikowaniu danych US  
prosimy o podanie źródła**

***When publishing SO data  
please indicate source***

**Publikacja dostępna również  
w formie książki i na CD**

***Publication also available  
as a book and CD***

## PRZEDMOWA

Urząd Statystyczny w Białymstoku przekazuje Państwu dwunastą edycję publikacji zatytułowanej „Województwo Podlaskie – podregiony, powiaty, gminy”. Stanowi ona uzupełnienie „Rocznika Statystycznego Województwa Podlaskiego 2015”.

Opracowanie zawiera bogaty zestaw danych charakteryzujących stan i ochronę środowiska naturalnego, warunki życia mieszkańców oraz sytuację gospodarczą regionu w 2014 r. w przekroju przestrzennym. Zamieszczono w nim również tablice przeglądowe prezentujące województwo podlaskie w latach 2000, 2005 oraz 2009–2014, a także podregiony i powiaty w latach 2005 i 2014. Dane dotyczące podregionów przedstawiono według podziału obowiązującego od 1 stycznia 2015 r., który w przypadku województwa podlaskiego jest zgodny z obowiązującym do 31 grudnia 2014 r. Wybrane zjawiska zaprezentowano w formie graficznej, w postaci kartogramów i kartodiagramów odzwierciedlających zróżnicowanie jednostek podziału terytorialnego wchodzących w skład województwa.

W porównaniu z poprzednim wydaniem treść opracowania uzupełniono o prognozę ludności do 2050 r. przygotowaną przez Główny Urząd Statystyczny.

Oddając w ręce Państwa niniejszą publikację, pragnę serdecznie podziękować respondentom z terenu województwa podlaskiego za udział w badaniach statystycznych, a także wszystkim osobom i instytucjom za przekazywane informacje, opinie i wnioski, które przyczyniają się do kształtowania oraz doskonalenia treści jej kolejnych edycji.

Dyrektor  
Urzędu Statystycznego w Białymstoku



Ewa Kamińska-Gawryluk

Białystok, grudzień 2015 r.

## **PREFACE**

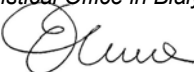
*The Statistical Office in Białystok is pleased to present the twelfth edition of the publication titled "Podlaskie Voivodship – Subregions, Powiats and Gminas". It is a supplement to "The Statistical Yearbook of Podlaskie Voivodship 2015".*

*The publication contains a wide set of data characterizing the state and protection of natural environment, living conditions of the residents as well as the economic situation of the region in 2014 in the spatial division. There are also overall tables showing Podlaskie Voivodship in the years 2000, 2005 and 2009–2014 as well as subregions and powiats in 2005 and 2014. Data concerning subregions are presented according to the division valid since 1 Jan 2015, which in the case of Podlaskie Voivodship is compatible with the division valid until 31 Dec 2014. Selected phenomena are shown in the graphical form of cartograms and cartodiagrams reflecting the diversity of territorial division entities comprising the voivodship.*

*Compared with the previous edition, contents of the publication has been enriched with the latest population projection until 2050 prepared by the Central Statistical Office.*

*Presenting the publication, I would like to sincerely thank all the respondents from Podlaskie Voivodship for participation in statistical surveys as well as all those individuals and institutions for providing information, opinions and conclusions which have contributed to improving and enriching contents of the subsequent editions of the publication.*

*Director*  
*Statistical Office in Białystok*

  
*Ewa Kamińska-Gawryluk*

## SPIS RZECZY

## CONTENTS

	Strona Page
<b>Przedmowa</b> .....	<b>Preface</b> ..... 3–4
<b>Spis tablic</b> .....	<b>List of tables</b> ..... 6–9
<b>Spis map</b> .....	<b>List of maps</b> ..... 10
<b>Objaśnienia znaków umownych. Ważniejsze skróty</b> .....	<b>Symbols. Major abbreviations</b> ..... 11
<b>Uwagi ogólne</b> .....	<b>General notes</b> ..... 12–15
<b>TABLICE PRZEGLĄDOWE</b>	<b>REVIEW TABLES</b>
I. Ważniejsze dane o województwie (2000, 2005, 2009–2014) .....	<i>Major data on the voivodship (2000, 2005, 2009–2014)</i> ..... 16–35
II. Wybrane dane o podregionach (NTS 3) i powiatach (NTS 4) [2005, 2014] .....	<i>Selected data by subregions (NTS 3) and powiats (NTS 4) [2005, 2014]</i> ..... 36–49
<b>DZIAŁY</b>	<b>CHAPTERS</b>
I. Stan i ochrona środowiska .....	<i>Environmental protection</i> ..... 50–65
II. Podział administracyjny i samorząd terytorialny .....	<i>Administrative division and local government</i> ..... 66–78
III. Bezpieczeństwo publiczne .....	<i>Public safety</i> ..... 79–82
IV. Ludność .....	<i>Population</i> ..... 83–111
V. Rynek pracy. Wynagrodzenia .....	<i>Labour market. Wages and salaries</i> ..... 112–142
VI. Infrastruktura komunalna. Mieszkania .....	<i>Municipal infrastructure. Dwellings</i> ..... 143–170
VII. Edukacja i wychowanie .....	<i>Education</i> ..... 171–200
VIII. Ochrona zdrowia i pomoc społeczna .....	<i>Health care and social welfare</i> ..... 201–209
IX. Kultura. Turystyka. Sport .....	<i>Culture. Tourism. Sport</i> ..... 210–219
X. Leśnictwo .....	<i>Forestry</i> ..... 220–235
XI. Transport .....	<i>Transport</i> ..... 236–239
XII. Handel .....	<i>Trade</i> ..... 240–241
XIII. Finanse publiczne .....	<i>Public finance</i> ..... 242–276
XIV. Inwestycje. Środki trwałe .....	<i>Investments. Fixed assets</i> ..... 277–280
XV. Rachunki regionalne .....	<i>Regional accounts</i> ..... 281–282
XVI. Podmioty gospodarki narodowej .....	<i>Entities of the national economy</i> ..... 283–299

## SPIS TABLIC

## LIST OF TABLES

	Tablica Table	Strona Page
<b>DZIAŁ I. STAN I OCHRONA ŚRODOWISKA</b>	<b>CHAPTER I. ENVIRONMENTAL PROTECTION</b>	
Uwagi ogólne .....	General notes .....	x 50
Pobór wody na potrzeby gospodarki narodowej i ludności w 2014 r. ....	Water withdrawal for needs of the national economy and population in 2014 .....	1 54
Powierzchnia i pobór wody do nawodnień w rolnictwie i leśnictwie oraz napełniania stawów rybnych w 2014 r. ....	Area and water withdrawal for irrigation in agriculture and forestry as well as water for filling fish ponds in 2014 .....	2 55
Zużycie wody na potrzeby gospodarki narodowej i ludności w 2014 r. ....	Water consumption for needs of the national economy and population in 2014 .....	3 56
Ścieki przemysłowe i komunalne oraz ludność korzystająca z oczyszczalni ścieków w 2014 r. ....	Industrial and municipal wastewater and population connected to wastewater treatment plants in 2014 .....	4 57
Oczyszczalnie ścieków w 2014 r. ....	Wastewater treatment plants in 2014 .....	5 58
Emisja i redukcja zanieczyszczeń powietrza w 2014 r. ....	Emission and reduction of air pollutants in 2014 .....	6 60
Ochrona przyrody i krajobrazu w 2014 r. ....	Nature and landscape protection in 2014 .....	7 61
Odpady wytworzone i dotychczas składowane (nagromadzone) oraz tereny ich składowania w 2014 r. ....	Waste generated and landfilled up to now (accumulated) as well as its landfill area in 2014 .....	8 62
Nakłady na środki trwałe służące ochronie środowiska i gospodarce wodnej według wybranych kierunków inwestowania w 2014 r. (ceny bieżące) .....	Outlays on fixed assets in environmental protection and water management by selected directions of investing in 2014 (current prices) .....	9 63
Nakłady na środki trwałe służące ochronie środowiska i gospodarce wodnej według źródeł finansowania w 2014 r. (ceny bieżące)	Outlays on fixed assets in environmental protection and water management by financing sources in 2014 (current prices) .....	10 64
A. Ochrona środowiska .....	A. Environmental protection .....	10 64
B. Gospodarka wodna .....	B. Water management .....	10 65
<b>DZIAŁ II. PODZIAŁ ADMINISTRACYJNY I SAMORZĄD TERYTORIALNY</b>	<b>CHAPTER II. ADMINISTRATIVE DIVISION AND LOCAL GOVERNMENT</b>	
Uwagi ogólne .....	General notes .....	x 66
Jednostki podziału terytorialnego w 2014 r. ....	Territorial division units in 2014 .....	1 (11) 67
Radni rad gmin według płci, wieku i poziomu wykształcenia w 2014 r. ....	Councillors of gmina councils by sex, age and educational level in 2014 .....	2 (12) 68
Radni rad powiatów i rad miast w miastach na prawach powiatu według płci, wieku i poziomu wykształcenia w 2014 r. ....	Councillors of powiat councils and city councils in cities with powiat status by sex, age and educational level in 2014 .....	3 (13) 78
<b>DZIAŁ III. BEZPIECZEŃSTWO PUBLICZNE</b>	<b>CHAPTER III. PUBLIC SAFETY</b>	
Uwagi ogólne .....	General notes .....	x 79
Zarejestrowana działalność Państwowej Straży Pożarnej w 2014 r. ....	Registered activity of the State Fire Service in 2014 .....	1 (14) 80
Przestępstwa stwierdzone przez Policję w zakończonych postępowaniach przygotowawczych w 2014 r. ....	Ascertained crimes by the Police in completed preparatory proceedings in 2014 .....	2 (15) 81
Wskaźniki wykrywalności sprawców przestępstw stwierdzonych przez Policję w 2014 r. ....	Rates of detectability of delinquents in ascertained crimes by the Police in 2014 .....	3 (16) 82
<b>DZIAŁ IV. LUDNOŚĆ</b>	<b>CHAPTER IV. POPULATION</b>	
Uwagi ogólne .....	General notes .....	x 83
Powierzchnia i ludność w 2014 r. ....	Area and population in 2014 .....	1 (17) 86
Ludność według płci oraz biologicznych i edukacyjnych grup wieku w 2014 r. ....	Population by sex and biological and educational age groups in 2014 .....	2 (18) 98
Ruch naturalny ludności w 2014 r. ....	Vital statistics in 2014 .....	3 (19) 99
Mażeństwa i rozwody w 2014 r. ....	Marriages and divorces in 2014 .....	4 (20) 106
Zgony według wybranych przyczyn w 2013 r. ....	Deaths by selected causes in 2013 .....	5 (21) 107
Migracje wewnętrzne ludności na pobyt stały w 2014 r. ....	Internal migration of population for permanent residence in 2014 .....	6 (22) 108
Migracje wewnętrzne i zagraniczne ludności na pobyt stały w 2014 r. ....	Internal and international migration of population for permanent residence in 2014 ..	7 (23) 110
Prognoza ludności .....	Population projection .....	8 (24) 111

	Tablica Table	Strona Page
<b>DZIAŁ V. RYNEK PRACY. WYNAGRODZENIA</b>	<b>CHAPTER V. LABOUR MARKET. WAGES AND SALARIES</b>	
Uwagi ogólne .....	General notes .....	x 112
<b>Rynek pracy</b>	<b>Labour market</b>	
Pracujący w 2014 r. ....	Employed persons in 2014 .....	1 (25) 118
Przeciętne zatrudnienie w 2014 r. ....	Average paid employment in 2014 .....	2 (26) 127
Bezrobotni zarejestrowani i stopa bezrobocia w 2014 r. ....	Registered unemployed persons and unemployment rate in 2014 .....	3 (27) 128
Bezrobotni nowo zarejestrowani i wyrejestrowani oraz oferty pracy w 2014 r. ....	Newly registered unemployed persons and persons removed from unemployment rolls as well as job offers in 2014 .....	4 (28) 129
Bezrobotni zarejestrowani według płci w 2014 r. ....	Registered unemployed persons by sex in 2014 .....	5 (29) 130
Bezrobotni zarejestrowani według wieku i poziomu wykształcenia w 2014 r. ....	Registered unemployed persons by age and educational level in 2014 .....	6 (30) 134
Bezrobotni zarejestrowani według czasu pozostawania bez pracy w 2014 r. ....	Registered unemployed persons by duration of unemployment in 2014 .....	7 (31) 135
Bezrobotni zarejestrowani według stażu pracy w 2014 r. ....	Registered unemployed persons by work seniority in 2014 .....	8 (32) 136
Bezrobotni zarejestrowani będący w szczególnej sytuacji na rynku pracy w 2014 r. ....	Registered unemployed persons with a specific situation on the labour market in 2014 .....	9 (33) 137
Poszkodowani w wypadkach przy pracy oraz liczba dni niezdolności do pracy spowodowanej wypadkami w 2014 r. ....	Persons injured in accidents at work and the number of days of inability to work caused by accidents in 2014 .....	10 (34) 138
Zatrudnieni w warunkach zagrożenia w 2014 r. ...	Persons working in hazardous conditions in 2014 .....	11 (35) 139
Zatrudnieni w warunkach zagrożenia czynnikami szkodliwymi i niebezpiecznymi dla zdrowia w 2014 r. ....	Persons working in hazardous conditions with factors harmful and hazardous to health in 2014 .....	12 (36) 140
Zatrudnieni na stanowiskach pracy, dla których dokonano oceny ryzyka zawodowego w 2014 r. ....	Paid employees on positions for which evaluation of occupational risk was done in 2014 .....	13 (37) 141
<b>Wynagrodzenia</b>	<b>Wages and salaries</b>	
Przeciętne miesięczne wynagrodzenia brutto w 2014 r. ....	Average monthly gross wages and salaries in 2014 .....	14 (38) 142
<b>DZIAŁ VI. INFRASTRUKTURA KOMUNALNA. MIESZKANIA</b>	<b>CHAPTER VI. MUNICIPAL INFRASTRUCTURE. DWELLINGS</b>	
Uwagi ogólne .....	General notes .....	x 143
<b>Infrastruktura komunalna</b>	<b>Municipal infrastructure</b>	
Wodociągi i kanalizacja w 2014 r. ....	Water supply and sewage systems in 2014 .....	1 (39) 145
Sieć gazowa oraz odbiorcy i zużycie gazu z sieci w gospodarstwach domowych w 2014 r. ....	Gas supply system as well as consumers and consumption of gas from gas supply system in households in 2014 .....	2 (40) 151
Odbiorcy oraz zużycie energii elektrycznej w gospodarstwach domowych w 2014 r. ....	Consumers and consumption of electricity in households in 2014 .....	3 (41) 152
Odpady komunalne zmieszane, nieczystości ciekłe i składowiska w 2014 r. ....	Mixed municipal waste, liquid waste and landfill sites in 2014 .....	4 (42) 153
<b>Mieszkania</b>	<b>Dwellings</b>	
Zasoby mieszkaniowe w 2014 r. ....	Dwelling stocks in 2014 .....	5 (43) 154
Mieszkania w zasobach mieszkaniowych według wyposażenia w instalacje w 2014 r. ....	Dwellings in dwelling stock by fitting with installations in 2014 .....	6 (44) 160
Budynki oddane do użytkowania w 2014 r. ....	Buildings completed in 2014 .....	7 (45) 161
Mieszkania oddane do użytkowania w 2014 r. ...	Dwellings completed in 2014 .....	8 (46) 162
Wybrane wskaźniki w zakresie mieszkań oddanych do użytkowania w 2014 r. ....	Selected indices of dwellings completed in 2014 .....	9 (47) 168
Mieszkania oddane do użytkowania według wyposażenia w instalacje w 2014 r. ....	Dwellings completed by fitting with installations in 2014 .....	10 (48) 169
Mieszkania oddane do użytkowania według form budownictwa w 2014 r. ....	Dwellings completed by forms of construction in 2014 .....	11 (49) 170

	Tablica Table	Strona Page
<b>DZIAŁ VII. EDUKACJA I WYCHOWANIE</b>	<b>CHAPTER VII. EDUCATION</b>	
Uwagi ogólne .....	General notes .....	x 171
Szkoły podstawowe dla dzieci i młodzieży w roku szkolnym 2014/15 .....	Primary schools for children and youth in the 2014/15 school year .....	1 (50) 174
Gimnazja dla dzieci i młodzieży w roku szkolnym 2014/15 .....	Lower secondary schools for children and youth in the 2014/15 school year .....	2 (51) 180
Zasadnicze szkoły zawodowe dla młodzieży oraz szkoły specjalne przysposabiające do pracy w roku szkolnym 2014/15 .....	Basic vocational schools for youth as well as special job-training schools in the 2014/15 school year .....	3 (52) 186
Licea ogólnokształcące i licea profilowane dla młodzieży w roku szkolnym 2014/15 .....	General secondary and specialized secondary schools for youth in the 2014/15 school year .....	4 (53) 187
Technika oraz ogólnokształcące szkoły artystyczne dla młodzieży w roku szkolnym 2014/15 .....	Technical secondary schools as well as general art schools for youth in the 2014/15 school year .....	5 (54) 188
Szkoły policealne w roku szkolnym 2014/15 .....	Post-secondary schools in the 2014/15 school year .....	6 (55) 189
Uczący się języków obcych w szkołach podstawowych i gimnazjach dla dzieci i młodzieży w roku szkolnym 2014/15 .....	Pupils studying foreign languages in primary schools and lower secondary schools for children and youth in the 2014/15 school year .....	7 (56) 190
Uczący się języków obcych w szkołach ponadgimnazjalnych dla dzieci i młodzieży oraz policealnych w roku szkolnym 2014/15 ..	Students studying foreign languages in upper secondary schools for youth and in post-secondary schools in the 2014/15 school year .....	8 (57) 192
Szkoły dla dorosłych w roku szkolnym 2014/15 ..	Schools for adults in the 2014/15 school year ....	9 (58) 194
Wychowanie przedszkolne w roku szkolnym 2014/15 .....	Pre-primary education in the 2014/15 school year ..	10 (59) 195
<b>DZIAŁ VIII. OCHRONA ZDROWIA I POMOC SPOŁECZNA</b>	<b>CHAPTER VIII. HEALTH CARE AND SOCIAL WELFARE</b>	
Uwagi ogólne .....	General notes .....	x 201
Łózka w szpitalach ogólnych, apteki ogólnodostępne i punkty apteczne w 2014 r. ....	Beds in general hospitals, generally available pharmacies and pharmaceutical outlets in 2014 ..	1 (60) 204
Ambulatoryjna opieka zdrowotna w 2014 r. ....	Out-patient health care in 2014 .....	2 (61) 205
Żłobki i kluby dziecięce w 2014 r. ....	Nurseries and children's clubs in 2014 .....	3 (62) 206
Rodzinna piecza zastępcza w 2014 r. ....	Family foster care in 2014 .....	4 (63) 207
Instytucjonalna piecza zastępcza w 2014 r. ....	Institutional foster care in 2014 .....	5 (64) 208
Pomoc społeczna stacjonarna w 2014 r. ....	Stationary social welfare in 2014 .....	6 (65) 209
<b>DZIAŁ IX. KULTURA. TURYSTYKA. SPORT</b>	<b>CHAPTER IX. CULTURE. TOURISM. SPORT</b>	
Uwagi ogólne .....	General notes .....	x 210
<b>Kultura</b>	<b>Culture</b>	
Biblioteki publiczne (z filiami) w 2014 r. ....	Public libraries (with branches) in 2014 .....	1 (66) 211
Muzea w 2014 r. ....	Museums in 2014 .....	2 (67) 216
Kina stałe w 2014 r. ....	Fixed cinemas in 2014 .....	3 (68) 217
<b>Turystyka</b>	<b>Tourism</b>	
Baza noclegowa turystyki w 2014 r. ....	Tourist accommodation establishments in 2014 ..	4 (69) 218
<b>Sport</b>	<b>Sport</b>	
Kluby sportowe w 2014 r. ....	Sports clubs in 2014 .....	5 (70) 219
<b>DZIAŁ X. LEŚNICTWO</b>	<b>CHAPTER X. FORESTRY</b>	
Uwagi ogólne .....	General notes .....	x 220
Powierzchnia gruntów leśnych w 2014 r. ....	Forest land in 2014 .....	1 (71) 221
Powierzchnia lasów w 2014 r. ....	Forest area in 2014 .....	2 (72) 227
Grunty nieleśne zalesione i przeznaczone do zalesienia w 2014 r. ....	Non-forest land afforested and designated for afforestation in 2014 .....	3 (73) 233
Lasy prywatne i gminne w 2014 r. ....	Private and gminas forests in 2014 .....	4 (74) 235

	Tablica Table	Strona Page
<b>DZIAŁ XI. TRANSPORT</b>		
Uwagi ogólne .....	x	236
Drogi publiczne w 2014 r. ....	1 (75)	237
Pojazdy samochodowe i ciągniki zarejestrowane w 2014 r. ....	2 (76)	238
Wypadki drogowe i ich ofiary w 2014 r. ....	3 (77)	239
<b>DZIAŁ XII. HANDEL</b>		
Uwagi ogólne .....	x	240
Targowiska w 2014 r. ....	1 (78)	241
<b>DZIAŁ XIII. FINANSE PUBLICZNE</b>		
Uwagi ogólne .....	x	242
Dochody gmin według rodzajów w 2014 r. ....	1 (79)	244
Wydatki gmin według rodzajów w 2014 r. ....	2 (80)	256
Wydatki gmin według działów w 2014 r. ....	3 (81)	261
Dochody i wydatki gmin na 1 mieszkańca w 2014 r. ....	4 (82)	267
Dochody powiatów i miast na prawach powiatu według rodzajów w 2014 r. ....	5 (83)	272
Dochody powiatów i miast na prawach powiatu według działów w 2014 r. ....	6 (84)	273
Wydatki powiatów i miast na prawach powiatu według rodzajów w 2014 r. ....	7 (85)	274
Wydatki powiatów i miast na prawach powiatu według działów w 2014 r. ....	8 (86)	275
Dochody i wydatki powiatów i miast na prawach powiatu na 1 mieszkańca w 2014 r. ....	9 (87)	276
<b>DZIAŁ XIV. INWESTYCJE. ŚRODKI TRWAŁE</b>		
Uwagi ogólne .....	x	277
<b>Inwestycje</b>		
Nakłady inwestycyjne w przedsiębiorstwach w 2014 r. (ceny bieżące) .....	1 (88)	279
<b>Środki trwałe</b>		
Wartość brutto środków trwałych w przedsiębiorstwach w 2014 r. (bieżące ceny ewidencyjne) .....	2 (89)	280
<b>DZIAŁ XV. RACHUNKI REGIONALNE</b>		
Uwagi ogólne .....	x	281
Produkt krajowy brutto (ceny bieżące) .....	1 (90)	282
Wartość dodana brutto według rodzajów działalności (ceny bieżące) .....	2 (91)	282
<b>DZIAŁ XVI. PODMIOTY GOSPODARKI NARODOWEJ</b>		
Uwagi ogólne .....	x	283
Podmioty gospodarki narodowej w rejestrze REGON w 2014 r. ....	1 (92)	284
Podmioty gospodarki narodowej w rejestrze REGON według wybranych sekcji w 2014 r. ....	2 (93)	292
Spółki handlowe według form prawnych w 2014 r. ....	3 (94)	299
<b>CHAPTER XI. TRANSPORT</b>		
<i>General notes</i> .....	x	236
<i>Public roads in 2014</i> .....	1 (75)	237
<i>Registered road vehicles and tractors in 2014</i> ....	2 (76)	238
<i>Road accidents and their casualties in 2014</i> .....	3 (77)	239
<b>CHAPTER XII. TRADE</b>		
<i>General notes</i> .....	x	240
<i>Marketplaces in 2014</i> .....	1 (78)	241
<b>CHAPTER XIII. PUBLIC FINANCE</b>		
<i>General notes</i> .....	x	242
<i>Revenue of gminas by type in 2014</i> .....	1 (79)	244
<i>Expenditure of gminas by type in 2014</i> .....	2 (80)	256
<i>Expenditure of gminas by division in 2014</i> .....	3 (81)	261
<i>Revenue and expenditure of gminas per capita in 2014</i> .....	4 (82)	267
<i>Revenue of powiats and cities with powiat status by type in 2014</i> .....	5 (83)	272
<i>Revenue of powiats and cities with powiat status by division in 2014</i> .....	6 (84)	273
<i>Expenditure of powiats and cities with powiat status by type in 2014</i> .....	7 (85)	274
<i>Expenditure of powiats and cities with powiat status by division in 2014</i> .....	8 (86)	275
<i>Revenue and expenditure of powiats and cities with powiat status per capita in 2014</i> .....	9 (87)	276
<b>CHAPTER XIV. INVESTMENTS. FIXED ASSETS</b>		
<i>General notes</i> .....	x	277
<b>Investments</b>		
<i>Investment outlays in enterprises in 2014 (current prices)</i> .....	1 (88)	279
<b>Fixed assets</b>		
<i>Gross value of fixed assets in enterprises in 2014 (current book-keeping prices)</i> .....	2 (89)	280
<b>CHAPTER XV. REGIONAL ACCOUNTS</b>		
<i>General notes</i> .....	x	281
<i>Gross domestic product (current prices)</i> .....	1 (90)	282
<i>Gross value added by kinds of activities (current prices)</i> .....	2 (91)	282
<b>CHAPTER XVI. ENTITIES OF THE NATIONAL ECONOMY</b>		
<i>General notes</i> .....	x	283
<i>Entities of the national economy in the REGON register in 2014</i> .....	1 (92)	284
<i>Entities of the national economy in the REGON register by selected sections in 2014</i> .....	2 (93)	292
<i>Commercial companies by legal status in 2014</i> .....	3 (94)	299

## SPIS MAP

## LIST OF MAPS

		Strona Page
Województwo podlaskie w 2015 r. ....	<i>Podlaskie Voivodship in 2015</i> .....	66
Ludność w 2014 r. ....	<i>Population in 2014</i> .....	67
Ruch naturalny ludności w 2014 r. ....	<i>Vital statistics in 2014</i> .....	98
Saldo migracji wewnętrznych i zagranicznych na pobyt stały na 1000 ludności w 2014 r. ....	<i>Net internal and international migration for permanent residence per 1000 population in 2014</i> .....	99
Stopa bezrobocia rejestrowanego w 2014 r. ....	<i>Registered unemployment rate in 2014</i> .....	128
Wybrane kategorie bezrobotnych zarejestrowanych w % ogółem w 2014 r. ....	<i>Selected categories of registered unemployed persons in % of total in 2014</i> .....	129
Mieszkania oddane do użytkowania (2005, 2014) .....	<i>Dwellings completed (2005, 2014)</i> .....	168
Biblioteki publiczne (z filiami) w 2014 r. ....	<i>Public libraries (with branches) in 2014</i> .....	169
Lesistość w 2014 r. ....	<i>Forest cover in 2014</i> .....	266
Dochody i wydatki gmin na 1 mieszkańca w 2014 r. ...	<i>Revenue and expenditure of gminas per capita in 2014</i> .....	267
Dochody, wydatki i wynik finansowy budżetów powiatów oraz miast na prawach powiatu w 2014 r.	<i>Revenue, expenditure and financial result of powiats and cities with powiat status budgets in 2014</i> .....	276
Podmioty gospodarki narodowej na 10 tys. ludności w 2014 r. ....	<i>Entities of the national economy per 10 thous. population in 2014</i> .....	277

## OBJAŚNIENIA ZNAKÓW UMOWNYCH SYMBOLS

Kreska (–)	–	zjawisko nie wystąpiło. <i>magnitude zero.</i>
Zero: (0)	–	zjawisko istniało w wielkości mniejszej od 0,5; <i>magnitude not zero, but less than 0,5 of a unit;</i>
(0,0)	–	zjawisko istniało w wielkości mniejszej od 0,05. <i>magnitude not zero, but less than 0,05 of a unit.</i>
Kropka (.)	–	zupełny brak informacji albo brak informacji wiarygodnych. <i>data not available or not reliable.</i>
Znak x	–	wypełnienie pozycji jest niemożliwe lub niecelowe. <i>not applicable.</i>
Znak Δ	–	oznacza, że nazwy zostały skrócone w stosunku do obowiązującej klasyfikacji; ich pełne nazwy podano w uwagach ogólnych do publikacji, ust. 14 na str. 14. <i>categories of applied classification are presented in abbreviated form; their full names are given in the general notes to the publication, item 14 on page 14.</i>
Znak #	–	oznacza, że dane nie mogą być opublikowane ze względu na konieczność zachowania tajemnicy statystycznej w rozumieniu ustawy o statystyce publicznej. <i>data may not be published due to the necessity of maintaining statistical confidentiality in accordance with the Law on Public Statistics.</i>
„W tym” „Of which”	–	oznacza, że nie podaje się wszystkich składników sumy. <i>indicates that not all elements of the sum are given.</i>
Comma (,)	–	used in figures represents the decimal point.

## WAŻNIEJSZE SKRÓTY MAJOR ABBREVIATIONS

tys. <i>thous.</i>	=	tysiąc <i>thousand</i>	kW·h	=	kilowatogodzina <i>kilowatt-hour</i>
mln	=	milion <i>million</i>	GW·h	=	gigawatogodzina <i>gigawatt-hour</i>
zł <i>zl</i>	=	złoty <i>zloty</i>	r.	=	rok
szt. <i>pcs</i>	=	sztuka <i>piece</i>	wol. <i>vol.</i>	=	wolumin <i>volume</i>
kg	=	kilogram <i>kilogram</i>	cd. <i>cont.</i>	=	ciąg dalszy <i>continued</i>
dt	=	decytona <i>deciton</i>	dok. <i>cont.</i>	=	dokończenie <i>continued</i>
t	=	tona <i>tonne</i>	nr (Nr) <i>No.</i>	=	numer <i>number</i>
km	=	kilometr <i>kilometre</i>	poz.	=	pozycja
m <sup>2</sup>	=	metr kwadratowy <i>square metre</i>	Rev.	=	revision
ha	=	hektar <i>hectare</i>	str.	=	strona
km <sup>2</sup>	=	kilometr kwadratowy <i>square kilometre</i>	tabl.	=	tablica <i>table</i>
l	=	litr <i>litre</i>	ust.	=	ustęp
m <sup>3</sup>	=	metr sześcienny <i>cubic metre</i>	Dz. U.	=	Dziennik Ustaw
dam <sup>3</sup>	=	dekametr sześcienny <i>cubic decametre</i>	Dz. Urz.	=	Dziennik Urzędowy
			NACE	=	<i>Statistical Classification of Economic Activities in the European Community</i>
			PKD	=	Polska Klasyfikacja Działalności
			EKG	=	Europejska Komisja Gospodarcza
			ECE	=	<i>Economic Commission for Europe</i>
			ONZ	=	Organizacja Narodów Zjednoczonych
			UN	=	<i>United Nations</i>
			UE	=	Unia Europejska
			EU	=	<i>European Union</i>

## UWAGI OGÓLNE

1. Dane zamieszczone w publikacji – jeśli nie zaznaczono inaczej – podano w **każdorażowym podziale administracyjnym kraju** oraz zgodnie z **każdorażowym stanem organizacyjnym gospodarki narodowej**.

W tablicach zawierających informacje w podziale na **miasta i wieś**, przez „**miasta**” rozumie się gminy miejskie oraz miasta w gminach miejsko-wiejskich, przez „**wieś**” – gminy wiejskie oraz obszary wiejskie w gminach miejsko-wiejskich.

2. Dane prezentowane dla województwa, podregionów, powiatów i gmin odpowiadają poziomom: 2, 3, 4 i 5 Nomenklatury Jednostek Terytorialnych do Celów Statystycznych (NTS), opracowanej na podstawie wspólnej Klasyfikacji Jednostek Terytorialnych do Celów Statystycznych (NUTS), obowiązującej w krajach Unii Europejskiej, zgodnie z Rozporządzeniem (WE) Nr 1059/2003 Parlamentu Europejskiego i Rady z dnia 26 V 2003 r. (Dz. Urz. UE L 154 z 21 VI 2003 r.) z późniejszymi zmianami. NTS obowiązująca od 1 I 2015 r. wprowadzona została rozporządzeniem Rady Ministrów zmieniającym rozporządzenie w sprawie Nomenklatury Jednostek Terytorialnych do Celów Statystycznych (NTS) z dnia 3 XII 2014 r. (Dz. U. 2014 poz. 1992) w miejsce obowiązującej do 31 XII 2014 r.

**Podregiony** (poziom 3) grupują jednostki szczebla powiatowego.

3. Prezentowane dane – jeśli nie zaznaczono inaczej – dotyczą **całej gospodarki narodowej**, tj. wszystkich podmiotów zlokalizowanych na terenie województwa, bez względu na formy organizacyjne i formy własności.

4. Prezentowane informacje przedstawione zostały stosownie do zakresu prowadzonych badań, uwzględniających podmioty klasyfikowane według kryterium **liczby pracujących** i – jeśli nie zaznaczono inaczej – obejmują podmioty o liczbie pracujących:

- do 9 osób,
- od 10 do 49 osób,
- 50 osób i więcej.

5. Dane prezentuje się:

- 1) w układzie **Polskiej Klasyfikacji Działalności – PKD 2007**, opracowanej na podstawie Statystycznej Klasyfikacji Działalności Gospodarczej we Wspólnocie Europejskiej – Statistical Classification of Economic Activities in the European Community – NACE Rev. 2. PKD 2007, wprowadzona została z dniem 1 I 2008 r. rozporządzeniem Rady Ministrów z dnia 24 XII 2007 r. (Dz. U. Nr 251, poz. 1885) z późniejszymi zmianami.

## GENERAL NOTES

1. Data in the publication, unless otherwise indicated, are presented according to the **administrative division of the country in a given period** as well as in accordance with the **respective organizational status of units of the national economy**.

In the tables containing information divided into **urban areas and rural areas**, the term “**urban areas**” is understood as urban gminas and towns in urban-rural gminas, while the term “**rural areas**” is understood as rural gminas and rural area in urban-rural gminas.

2. Data presented for voivodship, subregions, powiats and gminas correspond to levels: 2, 3, 4 and 5 of the Nomenclature of Territorial Units for Statistical Purposes (NTS), compiled on the basis of the common classification of territorial units for statistics (NUTS) obligatory in the countries of the European Union according to the Regulation (EC) No. 1059/2003 of the European Parliament and of the Council of 26 V 2003 (Official Journal of the EU L 154, 21 VI 2003) with later amendments. NTS in force since 1 I 2015 was introduced by the decree of the Council of Ministers amending the decree of Nomenclature of Territorial Units for Statistical Purposes (NTS) of 3 XII 2014 (Journal of Laws 2014 item 1992) replacing the NTS in force until 31 XII 2014.

**Subregions** (level 3) group powiat-level entities.

3. Presented data, unless otherwise indicated, concern the **entire national economy**, i.e. all units located on the voivodship territory regardless of organizational and ownership forms.

4. Information is presented in compliance with the scope of conducted surveys, concerning entities classified according to the criterion of the **number of persons employed** and, unless otherwise indicated, includes entities employing:

- up to 9 persons,
- from 10 to 49 persons,
- 50 persons and more.

5. Data are presented:

- 1) according to the **Polish Classification of Activities – PKD 2007**, compiled on the basis of the Statistical Classification of Economic Activities in the European Community – NACE Rev. 2. PKD 2007 was introduced on 1 Jan 2008 by the decree of the Council of Ministers, dated 24 Dec 2007 (Journal of Laws No. 251, item 1885) with later amendments.

W ramach PKD 2007 dokonano dodatkowego grupowania, ujmując pod pojęciem „**Przemysł**” sekcje: „Górnictwo i wydobywanie”, „Przetwórstwo przemysłowe”, „Wytwarzanie i zaopatrywanie w energię elektryczną, gaz, parę wodną, gorącą wodę i powietrze do układów klimatyzacyjnych” oraz „Dostawa wody; gospodarowanie ściekami i odpadami oraz działalność związana z rekultywacją”.

Pod pojęciem „**Pozostałe usługi**” ujęte są sekcje: „Działalność profesjonalna, naukowa i techniczna”, „Działalność w zakresie usług administrowania i działalność wspierająca”, „Administracja publiczna i obrona narodowa; obowiązkowe zabezpieczenia społeczne”, „Edukacja”, „Opieka zdrowotna i pomoc społeczna”, „Działalność związana z kulturą, rozrywką i rekreacją”, „Pozostała działalność usługowa” oraz „Gospodarstwa domowe zatrudniające pracowników; gospodarstwa domowe produkujące wyroby i świadczące usługi na własne potrzeby”;

2) według **sektorów własności**:

- **sektor publiczny** – grupujący własność państwową (Skarbu Państwa i państwowych osób prawnych), własność jednostek samorządu terytorialnego oraz „własność mieszaną” z przewagą kapitału (mienia) podmiotów sektora publicznego,
- **sektor prywatny** – grupujący własność prywatną krajową (osób fizycznych i pozostałych jednostek prywatnych), własność zagraniczną (osób zagranicznych) oraz „własność mieszaną” z przewagą kapitału (mienia) podmiotów sektora prywatnego i brakiem przewagi sektorowej w kapitale (mieniu) podmiotu.

„Własność mieszaną” określana jest głównie dla spółek i wyznaczana na podstawie struktury kapitału (mienia) deklarowanego we wniosku rejestracyjnym spółki.

6. Dane w podziale według sekcji PKD 2007 oraz w podziale terytorialnym opracowano – jeśli nie zaznaczono inaczej – tzw. metodą przedsiębiorstw.

**Metoda przedsiębiorstw** (podmiotowa) oznacza przyjmowanie całych podmiotów gospodarki narodowej za podstawę grupowania wszystkich danych charakteryzujących ich działalność według poszczególnych poziomów klasyfikacyjnych i podziałów terytorialnych.

7. Przez **podmioty gospodarki narodowej** rozumie się jednostki prawne, tj. osoby prawne, jednostki organizacyjne niemające osobowości prawnej oraz osoby fizyczne prowadzące działalność gospodarczą.

The item "**Industry**" was introduced, including NACE Rev. 2 sections: "Mining and quarrying", "Manufacturing", "Electricity, gas, steam and air conditioning supply" as well as "Water supply; sewerage, waste management and remediation activities" as an additional grouping.

The item "**Other services**" was introduced including sections: "Professional, scientific and technical activities", "Administrative and support service activities", "Public administration and defence; compulsory social security", "Education", "Human health and social work activities", "Arts, entertainment and recreation", "Other service activities" as well as "Activities of households as employers; undifferentiated goods-and-services-producing activities of households for own use";

2) according to **ownership sectors**:

- **public sector** – grouping state ownership (of the State Treasury and state legal persons), the ownership of local government units as well as "mixed ownership" with a predominance of capital (property) of public sector entities,
- **private sector** – grouping private domestic ownership (of natural persons and other private entities), foreign ownership (of foreign persons) as well as "mixed ownership" with a predominance of capital (property) of private sector entities and lack of predominance of public or private sector in capital (property) of the entity.

"Mixed ownership" is defined mainly for companies and determined on the basis of the capital (property) structure as declared in a company's registration application.

6. Data according to NACE Rev. 2 sections as well as in territorial division are compiled, unless otherwise indicated, using the enterprise method.

In the **enterprise (entity) method**, the entire organizational unit of entities in the national economy is the basis for grouping all the data describing their activity according to individual classification levels and territorial divisions.

7. The term **entities of the national economy** is understood as legal entities, i.e. legal persons, organizational entities without legal personality as well as natural persons conducting economic activity.

Pod pojęciem **podmiotów gospodarczych** rozumie się podmioty prowadzące działalność gospodarczą (produkcyjną i usługową) na własny rachunek w celu osiągnięcia zysku.

**8. Liczby względne (wskaźniki, odsetki)** obliczono z reguły na podstawie danych bezwzględnych wyrażonych z większą dokładnością niż podano w tablicach.

**9. Przy przeliczaniu na 1 mieszkańca (1000 ludności itp.)** danych według stanu w końcu roku (np. łóżka w szpitalach, środki trwałe) przyjęto liczbę ludności według stanu w dniu 31 XII, a przy przeliczeniach danych charakteryzujących wielkość zjawiska w ciągu roku (np. ruch naturalny ludności, produkcja) – według stanu w dniu 30 VI.

Do przeliczeń przyjęto liczbę ludności opracowaną – jeśli nie zaznaczono inaczej – za lata 2000, 2005–2009 na bazie wyników Narodowego Spisu Powszechnego Ludności i Mieszkań 2002, przy czym dla 2000 r. według podziału administracyjnego obowiązującego w dniu 31 XII 2002 r., od 2010 r. – Narodowego Spisu Powszechnego Ludności i Mieszkań 2011, przy czym dla 2010 r. według podziału administracyjnego obowiązującego w dniu 31 XII 2011 r.

**10.** Dane – jeśli nie zaznaczono inaczej – nie obejmują jednostek budżetowych prowadzących działalność w zakresie obrony narodowej i bezpieczeństwa publicznego.

**11.** Niektóre informacje za ostatni rok zostały podane na podstawie danych nieostatecznych i mogą ulec zmianie w następnych publikacjach Urzędu Statystycznego.

**12.** Ze względu na zaokrąglenia danych, w niektórych przypadkach sumy składników mogą się nieznacznie różnić od podanych wielkości „ogółem”.

**13.** Informacje statystyczne pochodzące ze źródeł spoza Urzędu Statystycznego opatrzone odpowiednimi notami.

**14.** W stosunku do obowiązującej Polskiej Klasyfikacji Działalności – PKD 2007 w publikacji zastosowano skróty nazw niektórych poziomów klasyfikacyjnych; zestawienie zastosowanych skrótów i pełnych nazw podaje się poniżej:

*The term **economic entities** is understood as entities conducting economic activity (production and service) on their own-account in order to earn a profit.*

**8. Relative numbers (indices, percentages)** are, as a rule, calculated on the basis of absolute data expressed with higher precision than that presented in the tables.

**9. When computing per capita data (1000 population etc.)** as of the end of a year (e.g. beds in hospitals, fixed assets) the population as of 31 Dec was adopted, whereas data describing the magnitude of a phenomenon within a year (e.g. vital statistics, production) – as of 30 Jun.

*The number of population applied for calculations was compiled, unless otherwise indicated, for years 2000, 2005–2009 on the basis of the results of the National Population and Housing Census 2002, for 2000 by the administrative division valid as of 31 Dec 2002, and from 2010 – of the National Population and Housing Census 2011, for 2010 by the administrative division valid as of 31 Dec 2011.*

**10.** Data, unless otherwise indicated, do not include the budgetary entities conducting activity within the scope of national defence and public safety.

**11.** Selected information for the last year is given on the basis of preliminary data and may change in subsequent publications of the Statistical Office.

**12.** Due to the rounding of data, in some cases sums of components may slightly differ from the amount given in the item “total”.

**13.** Statistical information originating from sources other than Statistical Office is indicated in the appropriate notes.

**14.** On regard to the binding Statistical Classification of Economic Activities in the European Community – NACE Rev. 2 names of some classification levels used in the publication have been abbreviated; the list of abbreviations used and their full names are given below:

<b>skrót</b> <i>abbreviation</i>	<b>pełna nazwa</b> <i>full name</i>
	<b>sekcje</b> <i>sections</i>
Handel; naprawa pojazdów samochodowych <i>Trade; repair of motor vehicles</i>	Handel hurtowy i detaliczny; naprawa pojazdów samochodowych, włączając motocykle <i>Wholesale and retail trade; repair of motor vehicles and motorcycles</i>
Zakwaterowanie i gastronomia <i>Accommodation and catering</i>	Działalność związana z zakwaterowaniem i usługami gastronomicznymi <i>Accommodation and food service activities</i>
Obsługa rynku nieruchomości	Działalność związana z obsługą rynku nieruchomości
Administrowanie i działalność wspierająca	Działalność w zakresie usług, administrowania i działalność wspierająca

\*

\* \*

**Wyjaśnienia metodyczne** dotyczące podstawowych pojęć i metod opracowania danych liczbowych zamieszczono w uwagach ogólnych do poszczególnych działów. Rozszerzone wyjaśnienia dotyczące poszczególnych dziedzin statystyki Czytelnik znajdzie w publikacjach tematycznych oraz w serii „Zeszyty metodyczne i klasyfikacje”.

**Methodological explanations** concerning basic definitions and methods of compiling statistical data are enumerated in the general notes to individual chapters. More detailed information pertaining to particular fields of statistics can be found in subject matter publications as well as in the series "Zeszyty metodyczne i klasyfikacje" (Methodologies and classifications).

**I. WAŻNIEJSZE DANE O WOJEWÓDZTWIE**  
**MAJOR DATA ON THE VOIVODSHIP**

Lp.	WYSZCZEGÓLNIENIE	2000	2005	2009	2010
					POWIERZ AR
1	Powierzchnia ogólna w km <sup>2</sup> (stan w dniu 31 XII) .....	20180	20187	20187	20187
					STAN I OCHRONA ENVIRONMENTAL
2	Pobór wody – w % poboru ogółem – na cele: produkcyjne <sup>a</sup> .....	16,8	15,1	13,4	13,7
3	eksploatacji sieci wodociągowej <sup>b</sup> .....	62,9	60,9	61,5	63,5
4	Zużycie wody na potrzeby gospodarki narodowej i ludności na 1 km <sup>2</sup> w dam <sup>3</sup> .....	3,8	4,0	4,0	3,9
5	w tym do produkcji przemysłowej .....	0,8	0,7	0,6	0,6
6	Ścieki przemysłowe i komunalne odprowadzone do wód lub do ziemi: oczyszczane w % wymagających oczyszczenia .....	98,4	99,2	97,4	99,9
7	nieoczyszczane na 1 km <sup>2</sup> w dam <sup>3</sup> .....	0,0	0,0	0,1	0,0
8	Ludność korzystająca z oczyszczalni ścieków w % ludności ogółem <sup>c</sup> .....	55,4	62,1	62,5	62,5
9	Emisja zanieczyszczeń powietrza z zakładów szczegól- nie uciążliwych dla czystości powietrza w tys. t: pyłowych .....	2,0	2,0	1,1	1,1
10	gazowych (bez dwutlenku węgla) .....	14,0	12,5	9,1	9,2
11	Zanieczyszczenia zatrzymane w urządzeniach do redukcji zanieczyszczeń w % zanieczyszczeń wytworzonych: pyłowych .....	98,1	98,3	98,4	98,8
12	gazowych (bez dwutlenku węgla) .....	4,8	11,2	8,2	13,4
13	Powierzchnia o szczególnych walorach przyrodniczych prawnie chroniona <sup>d</sup> (stan w dniu 31 XII): w % powierzchni ogólnej .....	31,9	32,0	32,0	32,0
14	na 1 mieszkańca w m <sup>2</sup> .....	5320	5376	5425	5364
15	Odpady wytworzone (w ciągu roku; z wyłączeniem odpadów komunalnych) <sup>e</sup> na 1 km <sup>2</sup> w t .....	35,6	46,0	36,6	35,3
16	Odpady komunalne zebrane <sup>f</sup> (w ciągu roku) na 1 miesz- kańca w kg .....	269	223	207	202
17	Nakłady na środki trwałe (ceny bieżące) w % nakładów inwestycyjnych ogółem: służące ochronie środowiska .....	5,5	3,0	3,0	5,1
18	służące gospodarce wodnej .....	1,6	1,3	0,7	2,3

a Poza rolnictwem (z wyłączeniem ferm przemysłowego chowu zwierząt), leśnictwem, łowiectwem i rybactwem – z ujęć własną ludność ogółem – na podstawie bilansów. d Dane nie uwzględniają informacji o obszarach sieci Natura 2000. e Patrz uwagi ogólne dane nieporównywalne z danymi za lata poprzednie ze względu na zmianę katalogu odpadów.

a Excluding agriculture (except industrial livestock farming), forestry, hunting and fishing – from their own sources. b Water with the total population – based on balances. d Data do not include information concerning the areas of Natura 2000 network. e See since 2003 data are not comparable with data for previous years due to a change in the catalogue of waste.

2011	2012	2013	2014	SPECIFICATION	No.
CHNIA					
EA					
20187	20187	20187	20187	Total area in km <sup>2</sup> (as of 31 Dec)	1
ŚRODOWISKA					
PROTECTION					
13,7	12,5	12,3	12,7	Water withdrawal – in % of total withdrawal – for purposes of:	
62,5	60,3	61,2	60,7	production <sup>a</sup>	2
				exploitation of water supply network <sup>b</sup>	3
4,0	4,2	4,1	4,2	Water consumption for needs of the national economy and population per 1 km <sup>2</sup> in dam <sup>3</sup>	4
0,6	0,6	0,6	0,6	of which for industrial production	5
100,0	100,0	100,0	100,0	Industrial and municipal wastewater discharged into waters or into the ground:	
–	0,0	–	–	treated in % of requiring treatment	6
				untreated per 1 km <sup>2</sup> in dam <sup>3</sup>	7
63,6	65,5	66,4	66,8	Population connected to wastewater treatment plants in % of total population <sup>c</sup>	8
1,0	0,9	0,9	0,9	Emission of air pollutants from plants of significant nuisance to air quality in thous. t:	
9,2	8,0	9,8	10,2	particulates	9
				gases (excluding carbon dioxide)	10
99,0	98,9	99,0	98,9	Pollutants retained in pollutant reduction systems in % of pollutants produced:	
13,7	12,8	12,1	8,4	particulates	11
				gases (excluding carbon dioxide)	12
32,0	32,0	32,0	32,0	Area of special nature value under legal protection <sup>d</sup> (as of 31 Dec):	
5376	5389	5407	5412	in % of total area	13
				per capita in m <sup>2</sup>	14
35,1	72,7	90,5	62,7	Generated waste (during the year; excluding municipal waste) <sup>e</sup> per 1 km <sup>2</sup> in t	15
210	202	210	230	Municipal waste collected <sup>f</sup> (during the year) per capita in kg	16
3,8	5,6	4,4	5,4	Outlays on fixed assets (current prices) in % of total investment outlays:	
1,2	0,8	1,1	1,0	on environmental protection	17
				on water management	18

nych. <sup>b</sup> Pobór wody na ujęciach przed wtłoczeniem do sieci. <sup>c</sup> Ludność korzystająca z oczyszczalni ścieków – dane szacunkowe, działu „Stan i ochrona środowiska”, ust. 10 na str. 52. <sup>f</sup> Dane szacunkowe; w 2000 r. określane jako odpady stałe wywiezione; od 2003 r.

drawal by intakes before entering the water supply network. <sup>c</sup> Population connected to wastewater treatment plants – estimated data, general notes in the chapter “Environmental protection”, item 10 on page 52. <sup>f</sup> Estimated data; in 2000 defined as solid waste removed;

**I. WAŻNIEJSZE DANE O WOJEWÓDZTWIE (cd.)**  
**MAJOR DATA ON THE VOIVODSHIP (cont.)**

Lp.	WYSZCZEGÓLNIENIE	2000	2005	2009	2010
<b>BEZPIECZEŃSTWO PUBLIC</b>					
1	Przestępstwa stwierdzone przez Policję w zakończonych postępowaniach przygotowawczych <sup>a</sup> :				
1	w liczbach bezwzględnych .....	33570	31873	25819	24670
2	na 10 tys. ludności .....	277,1	265,4	216,8	204,9
3	Wskaźnik wykrywalności sprawców przestępstw stwierdzonych przez Policję <sup>a</sup> w % .....	55,7	67,3	68,7	69,0
<b>LUD POPU</b>					
4	Ludność (stan w dniu 31 XII) .....	1210688	1199689	1189731	1203448
5	miasta .....	709976	709950	715761	724826
6	wieś .....	500712	489739	473970	478622
7	w tym kobiety .....	618017	614093	610484	616081
8	Kobiety na 100 mężczyzn (stan w dniu 31 XII) .....	104	105	105	105
9	Ludność na 1 km <sup>2</sup> powierzchni ogólnej (stan w dniu 31 XII) .....	60	59	59	60
Ludność w wieku (stan w dniu 31 XII):					
10	przedprodukcyjnym .....	314899	259795	228714	229068
11	produkcyjnym .....	702035	740354	754096	764843
12	poprodukcyjnym .....	193754	199540	206921	209537
13	Małżeństwa na 1000 ludności .....	5,3	5,4	6,3	5,8
14	Rozwody na 1000 ludności .....	1,2	1,8	1,7	1,6
15	Urodzenia żywe na 1000 ludności .....	9,9	9,1	10,2	9,9
16	Zgony <sup>b</sup> na 1000 ludności .....	9,7	9,8	10,2	9,8
17	Zgony niemowląt na 1000 urodzeń żywych .....	7,3	5,6	4,7	4,5
18	Przyrost naturalny na 1000 ludności .....	0,2	-0,7	0,0	0,1
19	Saldo migracji wewnętrznych i zagranicznych na pobyt stały na 1000 ludności .....	-1,3	-1,6	-1,4	-1,3
Przeciętna liczba lat dalszego trwania życia w momencie urodzenia:					
20	mężczyźni .....	70,49	71,04	71,91	72,51
21	kobiety .....	79,14	80,41	81,48	81,90
<b>RYNEK LABOUR</b>					
Pracujący <sup>c</sup> (stan w dniu 31 XII):					
22	w tysiącach .....	495,5	387,9	409,0	398,0
23	w tym kobiety .....	237,3	180,1	189,4	187,4
24	na 1000 ludności .....	409	323	344	331
25	w sektorze prywatnym w % .....	77,5	76,0	77,3	76,7

<sup>a</sup> Do 2012 r. łącznie z prokuraturą; w 2014 r. bez czynów karalnych popełnionych przez nieletnich. <sup>b</sup> Łącznie ze zgonami niemowląt indywidualnych w rolnictwie wyszacowanych przy uwzględnieniu wyników: w 2000 r. – Powszechnego Spisu Rolnego 1996, w latach – Powszechnego Spisu Rolnego 2010.

<sup>a</sup> Till 2012 including prosecutor's office; in 2014 excluding punishable acts committed by juveniles. <sup>b</sup> Including infant deaths. <sup>c</sup> By estimated using the results: in 2000 – of the Agricultural Census 1996, in 2005–2009 – of the Population and Housing Census 2002

2011	2012	2013	2014	SPECIFICATION	No.
<b>PUBLICZNE SAFETY</b>					
25588	25136	22369	18512	<i>Ascertained crimes by the Police in completed preparatory proceedings<sup>a</sup>:</i>	1
212,9	209,5	187,0	155,1	<i>in absolute numbers</i>	2
				<i>per 10 thous. population</i>	3
70,3	70,1	69,0	65,6	<i>Rate of detectability of delinquents in ascertained crimes by the Police<sup>a</sup> in %</i>	
<b>NOŚĆ LATION</b>					
1200982	1198690	1194965	1191918	<i>Population (as of 31 Dec)</i>	4
724027	723303	721824	720900	<i>urban areas</i>	5
476955	475387	473141	471018	<i>rural areas</i>	6
614904	613849	612319	610754	<i>of which females</i>	7
105	105	105	105	<i>Females per 100 males (as of 31 Dec)</i>	8
59	59	59	59	<i>Population per 1 km<sup>2</sup> of total area (as of 31 Dec)</i>	9
<i>Population of age (as of 31 Dec):</i>					
223301	218452	214010	210460	<i>pre-working</i>	10
764749	763271	759614	755557	<i>working</i>	11
212932	216967	221341	225901	<i>post-working</i>	12
5,2	5,3	4,7	5,1	<i>Marriages per 1000 population</i>	13
1,6	1,5	1,7	1,6	<i>Divorces per 1000 population</i>	14
9,3	9,3	8,9	9,2	<i>Live births per 1000 population</i>	15
9,7	9,9	10,2	9,9	<i>Deaths<sup>b</sup> per 1000 population</i>	16
4,8	4,1	4,6	4,5	<i>Infant deaths per 1000 live births</i>	17
-0,4	-0,6	-1,3	-0,7	<i>Natural increase per 1000 population</i>	18
-1,6	-1,5	-2,1	-1,9	<i>Internal and international net migration for permanent residence per 1000 population</i>	19
<i>Life expectancy at the moment of birth:</i>					
73,25	73,09	73,22	73,97	<i>males</i>	20
81,82	82,32	82,26	82,78	<i>females</i>	21
<b>PRACY MARKET</b>					
<i>Employed persons<sup>c</sup> (as of 31 Dec):</i>					
403,1	397,3	400,1	408,8	<i>in thousand</i>	22
189,7	188,7	191,2	195,4	<i>of which women</i>	23
336	331	335	343	<i>per 1000 population</i>	24
77,4	77,5	77,8	78,3	<i>in private sector in %</i>	25

<sup>c</sup> Według faktycznego miejsca pracy i rodzaju działalności (od 2004 r.); dane opracowano z uwzględnieniem pracujących w gospodarstwach 2005–2009 – Narodowego Spisu Powszechnego Ludności i Mieszkań 2002 oraz Powszechnego Spisu Rolnego 2002, od 2010 r.

*actual workplace and kind of activity (since 2004); data were compiled considering employed persons on private farms in agriculture as well as the Agricultural Census 2002, since 2010 – of the Agricultural Census 2010.*

**I. WAŻNIEJSZE DANE O WOJEWÓDZTWIE (cd.)**  
**MAJOR DATA ON THE VOIVODSHIP (cont.)**

Lp.	WYSZCZEGÓLNIENIE	2000	2005	2009	2010
					RYNEK LABOUR
	Pracujący <sup>ab</sup> – stan w dniu 31 XII (dok.):				
	według rodzajów działalności w %:				
1	rolnictwo, leśnictwo, łowiectwo i rybactwo .....	.	36,0	33,9	31,8
2	przemysł i budownictwo .....	.	18,7	19,8	20,4
3	handel; naprawa pojazdów samochodowych <sup>a</sup> , transport i gospodarka magazynowa, zakwaterowanie i gastronomia <sup>a</sup> , informacja i komunikacja .....	.	18,9	19,6	20,0
4	działalność finansowa i ubezpieczeniowa obsługa rynku nieruchomości <sup>a</sup> oraz pozostałe usługi <sup>c</sup> .....	.	26,4	26,7	27,8
	Przeciętne zatrudnienie:				
	w przemyśle:				
5	w tysiącach .....	.	52,4	54,0	50,6
6	na 1000 ludności .....	.	43,6	45,3	42,1
	w budownictwie:				
7	w tysiącach .....	.	10,3	14,4	14,2
8	na 1000 ludności .....	.	8,6	12,1	11,8
9	Bezrobotni zarejestrowani (stan w dniu 31 XII):				
	w tysiącach .....	79,2	73,2	61,2	63,8
10	2000 = 100 .....	100,0	92,4	77,2	80,5
	W % bezrobotnych zarejestrowanych (stan w dniu 31 XII):				
11	kobiety .....	52,4	50,3	46,0	47,4
12	w wieku do 25 lat .....	29,4	25,0	24,4	23,9
13	pozostający bez pracy dłużej niż 1 rok .....	44,5	46,7	27,8	34,0
14	Bezrobotni zarejestrowani (stan w dniu 31 XII) na 1 ofertę pracy .....	1258	379	214	298
15	Stopa bezrobocia rejestrowanego <sup>b</sup> (stan w dniu 31 XII) w % .....	13,8	15,6	12,8	13,8
					WYNAGRODZENIA. ŚWIADCZENIA WAGES AND SALARIES.
16	Przeciętne miesięczne wynagrodzenia brutto w zł .....	1675,71	2085,12	2721,99	2854,02
17	2000 = 100 .....	100,0	124,4	162,4	170,3
18	w tym w: przemyśle .....	.	1986,41	2553,90	2654,37
19	budownictwie .....	.	1828,66	2444,52	2686,33
20	Przeciętna liczba emerytów i rencistów w tys. ....	291,7	279,1	278,1	276,3
21	pobierających emerytury i renty wypłacane przez Zakład Ubezpieczeń Społecznych .....	164,0	164,3	176,9	178,3
22	rolników indywidualnych .....	127,7	114,8	101,2	98,0
	Przeciętna miesięczna emerytura i renta brutto w zł:				
23	wypłacana przez Zakład Ubezpieczeń Społecznych	763,57	1023,31	1360,00	1441,83
24	rolników indywidualnych <sup>d</sup> .....	575,58	723,38	874,20	918,86

a Według faktycznego miejsca pracy i rodzaju działalności (od 2004 r.). b Dane opracowano z uwzględnieniem pracujących Rolnego 1996. w latach 2005–2009 – Narodowego Spisu Powszechnego Ludności i Mieszkań 2002 oraz Powszechnego Spisu sekcje PKD 2007: „Działalność profesjonalna, naukowa i techniczna”, „Administrowanie i działalność wspierająca”, „Administracja noś związana z kulturą, rozrywką i rekreacją” oraz „Pozostała działalność usługowa”. d Łącznie z wypłatami z pozarolniczego Funduszu Emerytalno-Rentowego.

a By actual workplace and kind of activity (since 2004). b Data were compiled considering employed persons on private farms in Census 2002 as well as the Agricultural Census 2002, since 2010 – of the Agricultural Census 2010. c The term "other services" "Public administration and defence; compulsory social security", "Education", "Human health and social work activities", "Arts, entertainment right to benefits from this system and to benefits from the Pension Fund.

2011	2012	2013	2014	SPECIFICATION	No.
PRACY (dok.)					
MARKET (cont.)					
				<i>Employed persons<sup>ab</sup> – as of 31 Dec (cont.):</i>	
				<i>by kind of activities in %:</i>	
31,4	31,9	31,7	31,1	<i>agriculture, forestry and fishing</i>	1
20,6	20,0	19,7	20,1	<i>industry and construction</i>	2
				<i>trade; repair of motor vehicles<sup>a</sup>, transportation and storage, accommodation and catering<sup>a</sup>, information and communication</i>	3
20,2	19,7	19,7	19,9	<i>financial and insurance activities real estate activities and other services<sup>c</sup></i>	4
27,8	28,4	29,0	28,9		
				<i>Average paid employment:</i>	
				<i>in industry:</i>	
51,6	50,9	49,9	51,1	<i>in thousand</i>	5
43,0	42,4	41,7	42,8	<i>per 1000 population</i>	6
				<i>in construction:</i>	
15,4	14,5	13,6	13,5	<i>in thousand</i>	7
12,8	12,0	11,4	11,3	<i>per 1000 population</i>	8
				<i>Registered unemployed persons (as of 31 Dec):</i>	
65,9	68,7	70,9	60,4	<i>in thousand</i>	9
83,2	86,7	89,5	76,2	<i>2000 = 100</i>	10
				<i>In % of registered unemployed (as of 31 Dec)</i>	
48,1	45,9	45,6	45,5	<i>women</i>	11
22,4	21,2	20,0	17,9	<i>aged up to 25 years</i>	12
39,1	41,0	42,6	46,4	<i>out of work for longer than 1 year</i>	13
256	208	126	95	<i>Registered unemployment persons (as of 31 Dec) per a job offer</i>	14
14,1	14,7	15,1	12,9	<i>Registered unemployment rate<sup>b</sup> (as of 31 Dec) in %</i>	15
Z UBEZPIECZEŃ SPOŁECZNYCH					
SOCIAL SECURITY BENEFITS					
3002,37	3143,64	3258,66	3348,38	<i>Average monthly gross wages and salaries in zł</i>	16
179,2	187,6	194,5	199,9	<i>2000 = 100</i>	17
2828,07	2962,60	3092,82	3220,87	<i>of which: industry</i>	18
2819,55	2895,10	3065,30	3129,18	<i>construction</i>	19
270,0	264,1	260,3	256,9	<i>Average number of retirees and pensioners in thous.</i>	20
175,0	171,8	170,5	169,5	<i>receiving retirement pay and pensions paid by the Social Insurance Institution</i>	21
95,0	92,3	89,8	87,4	<i>farmers</i>	22
1511,13	1594,42	1682,71	1743,70	<i>Average monthly gross retirement pay and pension in zł: paid by the Social Insurance Institution</i>	23
951,01	1020,19	1086,69	1112,23	<i>farmers<sup>d</sup></i>	24

w gospodarstwach indywidualnych w rolnictwie wyszacowanych przy uwzględnieniu wyników: w 2000 r. – Powszechnego Spisu Rolnego 2002, od 2010 r. – Powszechnego Spisu Rolnego 2010. c Pod pojęciem „pozostałe usługi” należy rozumieć następujące: publiczna i obrona narodowa; obowiązkowe zabezpieczenia społeczne; „Edukacja”, „Opieka zdrowotna i pomoc społeczna”, „Działalność systemu ubezpieczeń społecznych w przypadku łączenia uprawnień do świadczeń z tego systemu z uprawnieniami do świadczeń

*agriculture estimated using the results: in 2000 – of the Agricultural Census 1996, in 2005–2009 – of the Population and Housing refers to the NACE Rev. 2 sections: "Professional, scientific and technical activities", "Administrative and support service activities", and recreation" and "Other service activities". d Including payments from non-agricultural social security system in case of a simultaneous*

I. **WAŻNIEJSZE DANE O WOJEWÓDZTWIE (cd.)**  
**MAJOR DATA ON THE VOIVODSHIP (cont.)**

Lp.	WYSZCZEGÓLNIENIE	2000	2005	2009	2010
INFRASTRUKTURA KOMUNALNA MUNICIPAL INFRASTRUCTURE					
	Długość sieci rozdzielczej (stan w dniu 31 XII) w km:				
1	wodociągowej.....	8904,5	11006,4	11937,5	12321,5
2	kanalizacyjnej <sup>a</sup> .....	1354,0	2030,3	2410,4	2556,9
	Zużycie w gospodarstwach domowych: wody z wodociągów:				
3	w hektometrach sześciennych .....	34,3	35,4	36,9	37,0
4	na 1 mieszkańca w m <sup>3</sup> .....	28,3	29,4	31,0	30,7
	energii elektrycznej w miastach <sup>b</sup> :				
5	w gigawatogodzinach .....	383,9	432,0	462,9	473,7
6	na 1 mieszkańca w kW-h .....	540,4	608,0	646,7	653,3
	Zasoby mieszkaniowe <sup>c</sup> (w 2000 r. – zamieszkane; stan w dniu 31 XII):				
	mieszkania:				
7	w tysiącach .....	384,2	399,4	414,0	420,4
8	na 1000 ludności .....	317	333	348	349
9	izby na 1000 ludności .....	1180	1310	1374	1400
	powierzchnia użytkowa mieszkań w m <sup>2</sup> :				
10	na 1000 ludności .....	20546,5	24179,1	25672,0	26173,2
11	przeciętna 1 mieszkania .....	64,7	72,6	73,8	74,9
	Mieszkania oddane do użytkowania:				
	mieszkania:				
12	w tysiącach .....	3,8	3,2	4,2	4,3
13	na 1000 ludności .....	3,1	2,6	3,6	3,6
14	izby na 1000 ludności .....	11,5	11,7	14,5	15,3
	powierzchnia użytkowa mieszkań w m <sup>2</sup> :				
15	na 1000 ludności .....	234,9	290,7	338,0	360,2
16	przeciętna 1 mieszkania .....	75,6	110,4	95,2	100,3
EDUKACJA EDUCATION					
	Uczniowie w szkołach <sup>a</sup> (stan na początku roku szkolnego) w tys.:				
17	podstawowych <sup>f</sup> .....	110,0	85,2	69,8	67,4
18	gimnazjach .....	40,6	53,9	43,4	41,1
19	zasadniczych zawodowych <sup>g</sup> .....	14,4	5,9	6,0	5,6
20	liceach ogólnokształcących <sup>h</sup> .....	32,8	25,3	23,4	23,0
21	liceach profilowanych .....	x	7,2	1,7	1,1
22	technikach <sup>h</sup> .....	32,9	19,5	20,6	20,3
23	artystycznych ogólnokształcących <sup>i</sup> .....	0,5	0,4	0,4	0,4
24	policealnych .....	6,0	11,5	11,4	13,5

a Łącznie z kolektorami. b W 2000 r. bez gospodarstw domowych, których głównym źródłem utrzymania był dochód z użytkownika ust. 1 i 2 na str. 171. c Bez szkół dla dorosłych, z wyjątkiem szkół policealnych. f Bez dzieci w wieku 6 lat objętych edukacją w planie w latach szkolnych 2005/06–2013/14 łącznie z uzupełniającymi odpowiednio: liceami ogólnokształcącymi i technikami. i Dających

a Including collectors. b In 2000 excluding households, whose the main source of maintenance was income from a private farm for adults, except post-secondary schools. f Excluding children aged 6 attending pre-primary education establishments. g Since general secondary and technical secondary respectively. i Leading to professional certification.

2011	2012	2013	2014	SPECIFICATION	No.
<b>NALNA. MIESZKANIA</b>					
<b>TURE. DWELLINGS</b>					
12585,7	12810,2	13078,0	13260,0	<i>Distribution network (as of 31 Dec) in km:</i>	
2857,7	3047,3	3166,4	3332,2	water supply	1
				sewage <sup>a</sup>	2
<i>Consumption in households:</i>					
<i>water from water supply system:</i>					
37,1	37,0	37,5	38,3	in cubic hectometre	3
30,9	30,8	31,3	32,1	per capita in m <sup>3</sup>	4
<i>electricity in urban areas<sup>b</sup>:</i>					
470,6	463,8	463,3	459,1	in gigawatt-hour	5
649,5	640,9	641,5	636,5	per capita in kW·h	6
<i>Dwelling stocks<sup>c</sup> (in 2000 – inhabited; as of 31 Dec):</i>					
<i>dwellings:</i>					
424,4	428,6	432,5	436,4	in thousand	7
353	358	362	366	per 1000 population	8
1417	1435	1453	1470	rooms per 1000 population	9
<i>usable floor space of dwellings in m<sup>2</sup>:</i>					
26569,5	26970,9	27369,4	27782,0	per 1000 population	10
75,2	75,4	75,6	75,9	average per dwelling	11
<i>Dwellings completed:</i>					
<i>dwellings:</i>					
4,4	4,5	4,2	4,2	in thousand	12
3,7	3,8	3,5	3,5	per 1000 population	13
16,0	16,0	14,7	15,5	rooms per 1000 population	14
<i>usable floor space of dwellings in m<sup>2</sup>:</i>					
381,1	406,2	349,5	373,1	per 1000 population	15
103,2	103,2	100,0	106,1	average per dwelling	16
<b>WYCHOWANIE<sup>d</sup></b>					
<b>TION<sup>d</sup></b>					
<i>Pupils and students in schools<sup>e</sup> (as of the beginning of the school year) in thous.:</i>					
66,0	64,5	63,9	67,6	primary <sup>f</sup>	17
39,0	36,8	35,0	33,7	lower secondary	18
5,1	4,6	4,5	4,6	basic vocational <sup>g</sup>	19
22,5	21,5	20,2	19,0	general secondary <sup>h</sup>	20
0,8	0,4	0,1	x	specialized secondary	21
19,2	18,5	17,5	16,7	technical secondary <sup>h</sup>	22
0,4	0,4	0,4	0,4	general art <sup>i</sup>	23
16,2	17,1	11,2	10,4	post-secondary	24

nego gospodarstwa indywidualnego w rolnictwie. c Na podstawie bilansów. d Patrz uwagi ogólne działu „Edukacja i wychowanie”, cówkach wychowania przedszkolnego. g Od roku szkolnego 2005/06 łącznie ze szkołami specjalnymi przysposabiającymi do pracy, uprawnienia zawodowe.

in agriculture. c Based on balances. d See general notes in the chapter "Education", item 1 and 2 on page 171. e Excluding schools 2005/06 school year including special job-training schools. h In the school years 2005/06–2013/14 including supplementary schools:

I. **WAŻNIEJSZE DANE O WOJEWÓDZTWIE (cd.)**  
**MAJOR DATA ON THE VOIVODSHIP (cont.)**

Lp.	WYSZCZEGÓLNIENIE	2000	2005	2009	2010
EDUKACJA EDUCA					
	Absolwenci szkół <sup>b</sup> w tys.:				
1	podstawowych .....	19,5 <sup>c</sup>	16,1	13,0	11,9
2	gimnazjów .....	x	18,0	14,9	13,7
3	zasadniczych zawodowych <sup>d</sup> .....	4,8	1,9	2,0	1,9
4	liceów ogólnokształcących <sup>e</sup> .....	6,7	8,1	7,7	7,4
5	liceów profilowanych .....	x	2,6	0,8	0,5
6	techników <sup>f</sup> .....	6,7	4,2	4,5	4,7
7	artystycznych ogólnokształcących <sup>g</sup> .....	0,1	0,1	0,1	0,1
8	policealnych .....	2,1	3,6	3,4	3,3
9	Absolwenci szkół zasadniczych zawodowych, liceów ogólnokształcących, techników oraz artystycznych ogólnokształcących dających uprawnienia zawodowe <sup>h</sup> (bez szkół dla dorosłych) na 1000 ludności .....	15,2	14,0	12,6	12,2
10	Studenci szkół wyższych <sup>i</sup> (stan w dniu 30 XI) w tys. ....	44,2	52,9	53,8	52,8
11	Absolwenci szkół wyższych <sup>k</sup> w tys. ....	8,0	10,3	12,0	14,9
12	Uczniowie szkół dla dorosłych (stan na początku roku szkolnego) w tys. ....	11,9	10,4	7,6	7,7
13	Absolwenci szkół dla dorosłych w tys. ....	3,3	3,5	2,0	2,1
	Wychowanie przedszkolne <sup>l</sup> (stan na początku roku szkolnego):				
14	miejsca w przedszkolach w tys. .... dzieci w tys.:	19,2	17,6	20,8	22,4
15	w przedszkolach .....	19,3	17,1	21,4	22,8
16	w oddziałach przedszkolnych przy szkołach podstawowych .....	8,1	6,6	6,8	7,2
17	Dzieci w przedszkolach <sup>l</sup> (stan na początku roku szkolnego) na 1000 dzieci w wieku 3–6 lat .....	319	356	482	501

a Patrz uwagi ogólne do działu „Edukacja i wychowanie”, ust. 1 i 2 na str. 171. b Bez szkół dla dorosłych, z wyjątkiem szkół police sabiających do pracy, e – z uzupełniającymi liceami ogólnokształcącymi. f Od roku szkolnego 2009/10 łącznie z technikami uzupełniają pracę, uzupełniającymi liceami ogólnokształcącymi i liceami profilowanymi, a od roku szkolnego 2009/10 – technikami uzupełniającymi. wewnętrznych; bez cudzoziemców. k Z poprzedniego roku akademickiego, a w roku 2000 – z roku kalendarzowego. l Od roku szkol bez wychowania przedszkolnego w placówkach wykonujących działalność leczniczą (do 2011 r. określanymi jako zakłady opieki działalność leczniczą).

a See general notes in the chapter "Education", item 1 and 2 on page 171. b Excluding schools for adults, except post-secondary schools, e – supplementary general secondary schools. f Since the 2009/10 school year including supplementary technical secondary general schools and specialized secondary schools as well as since the 2009/10 school year – supplementary technical secondary academies of the Ministry of National Defence and the Ministry of the Interior; excluding foreigners. k From the previous academic year school years 2009/10–2012/13 excluding pre-primary education in the units performing health care activities (until 2011 defined as health activities).

2011	2012	2013	2014	SPECIFICATION	No.
I WYCHOWANIE <sup>a</sup> (dok.)					
TION <sup>a</sup> (cont.)					
11,3	11,0	10,7	.	Graduates in schools <sup>b</sup> in thous.:	
13,4	12,5	11,8	.	primary	1
1,7	1,6	1,1	.	lower secondary	2
7,5	7,3	6,9	.	basic vocational <sup>d</sup>	3
0,2	0,2	0,1	.	general secondary <sup>e</sup>	4
4,7	4,5	4,1	.	specialized secondary	5
0,1	0,1	0,1	.	technical secondary <sup>f</sup>	6
3,4	3,7	3,7	.	general art <sup>g</sup>	7
			.	post-secondary	8
			.	Graduates of basic vocational, general and technical secondary as well as general art leading to professional certification schools <sup>h</sup> (excluding schools for adults ) per 1000 population	9
11,9	11,4	10,2	.		
50,1	46,2	41,4	37,7	Students of higher education institutions <sup>i</sup> (as of 30 Nov) in thous.	10
15,5	14,8	13,8	12,0	Graduates of higher education institutions <sup>ik</sup> in thous.	11
7,2	7,0	5,6	4,8	Students of schools for adults (as of the beginning of the school year) in thous.	12
2,0	1,9	1,5	.	Graduates of schools for adults in thous.	13
				Pre-primary education <sup>l</sup> (as of the beginning of the school year):	
23,8	25,4	26,4	26,9	places in nursery school in thous.	14
24,3	26,1	26,4	25,5	children in thous.:	
				in nursery schools	15
9,2	8,8	9,9	8,6	in pre-primary sections in primary schools	16
515	537	537	603	Children in nursery schools <sup>l</sup> (as of the beginning of the school year) per 1000 children aged 3–6	17

alnych. c Dane obejmują absolwentów klasy VIII i VI. d, e Od roku szkolnego 2005/06 łącznie: d – ze szkołami specjalnymi przysposobionymi. g Dających uprawnienia zawodowe. h Od roku szkolnego 2005/06 łącznie ze szkołami specjalnymi przysposobionymi do i łącznie z filiami, wydziałami zamiejscowymi i punktami konsultacyjnymi; bez szkół resortu obrony narodowej oraz resortu spraw nego 2008/09 łącznie z zespołami wychowania przedszkolnego i punktami przedszkolnymi; w latach szkolnych 2009/10–2012/13 zdrowotnej), a od roku szkolnego 2013/14 łącznie z dziećmi przebywającymi przez cały rok szkolny w placówkach wykonujących

schools. c Data include graduates of the 8th and the 6th grade. d, e Since the 2005/06 school year including: d – special job-training secondary schools. g Leading to professional certification. h Since the 2005/06 school year including special job-training schools, supplement schools. i Including branch sections, basic organizational units in another location as well as teaching centres in another location; excluding and in 2000 – the calendar year. l Since the 2008/09 school year including pre-primary education groups and pre-primary points; in the care institution) and since the 2013/14 school year including the children attending for all school year in the units performing health care

**I. WAŻNIEJSZE DANE O WOJEWÓDZTWIE (cd.)**  
**MAJOR DATA ON THE VOIVODSHIP (cont.)**

Lp.	WYSZCZEGÓLNIENIE	2000	2005	2009	2010
<b>OCHRONA ZDROWIA<sup>a</sup></b> <b>HEALTH CARE<sup>a</sup> AND</b>					
	Pracownicy medyczni <sup>b</sup> (stan w dniu 31 XII):				
1	lekarze .....	3388	2694	2813	2809
2	lekarze dentyści .....	236	384	455	516
3	pielęgniarki .....	6640	5931	6247	6224
4	Łóżka w szpitalach ogólnych <sup>c</sup> (stan w dniu 31 XII) na 10 tys. ludności .....	52,4	50,9	52,4	49,6
5	Leczeni w szpitalach ogólnych na 10 tys. ludności .....	1635	1860	2067	1926
6	Przychodnie <sup>d</sup> (stan w dniu 31 XII) .....	359	441	605	628
7	Apteki ogólnodostępne (stan w dniu 31 XII) .....	258	296	322	337
8	Liczba ludności na 1 aptekę ogólnodostępną (stan w dniu 31 XII) .....	4693	4053	3695	3571
	Porady udzielone w zakresie ambulatoryjnej opieki zdrowotnej na 1 mieszkańca:				
9	lekarские .....	6,0	6,7	7,3	6,9
10	stomatologiczne .....	0,7	0,8	0,9	0,9
11	Dzieci w żłobkach <sup>e</sup> i klubach dziecięcych <sup>f</sup> (stan w dniu 31 XII) na 1000 dzieci w wieku do lat 3 .....	15	19	28	30
<b>KULTURA.</b> <b>CULTURE.</b>					
12	Biblioteki publiczne (łącznie z filiami; stan w dniu 31 XII)	267	256	246	243
13	Księgozbiór bibliotek publicznych (stan w dniu 31 XII) na 1000 ludności w wol. ....	3544	3733	3877	3848
14	Czytelnicy bibliotek publicznych na 1000 ludności .....	165	155	136	132
	Wypożyczenia księgozbioru z bibliotek publicznych w wol.:				
15	na 1000 ludności .....	3316	2903	2676	2670
16	na 1 czytelnika .....	20,1	18,8	19,6	20,2
17	Miejsca w teatrach i instytucjach muzycznych (stan w dniu 31 XII) na 1000 ludności .....	1,6	1,3	1,9	1,9
18	Widzowie i słuchacze w teatrach i instytucjach muzycznych <sup>g</sup> na 1000 ludności .....	332	281	336	309
19	Muzea i oddziały muzealne (stan w dniu 31 XII) .....	22	26	24	26
20	Zwiedzający muzea i wystawy na 1000 ludności .....	277	349	302	292
21	Kina stałe (stan w dniu 31 XII) .....	20	19	15	14
22	Miejsca na widowni w kinach stałych (stan w dniu 31 XII) na 1000 ludności .....	4,4	3,7	5,2	5,0
23	Widzowie w kinach stałych na 1000 ludności .....	321	253	666	676
	Abonenci (stan w dniu 31 XII) na 1000 ludności:				
24	radiowi .....	220	219	161	156
25	telewizyjni .....	215	212	155	151
26	Baza noclegowa turystyki <sup>h</sup> (stan w dniu 31 VII) .....	223	180	168	182
27	w tym hotele .....	21	22	23	23
28	Miejsca noclegowe <sup>h</sup> (stan w dniu 31 VII) na 10 tys. ludności .....	130,5	98,1	95,9	94,7
29	Korzystający z noclegów <sup>h</sup> na 1000 ludności .....	321	332	368	379

a Od 2012 r. łącznie z danymi resortu obrony narodowej i spraw wewnętrznych, z wyłączeniem ochrony zdrowia w zakładach praktyka lekarska i pielęgnarska. c Bez miejsc dziennych na oddziałach szpitalnych; od 2009 r. łącznie z łózkami i inkubatorami dla wymi. f Do 2010 r. bez klubów dziecięcych. g Dane dotyczą działalności prowadzonej na terenie województwa, łącznie z imprezami

a Since 2012 data include those of the Ministry of National Defence and the Ministry of the Interior, excluding health care in prisons. practice. c Excluding day places in hospital wards; since 2009 including beds and incubators for new borns. d See general notes in g Data concern activity performed in voivodship area, including outdoor events. h Since 2011 concern establishments possessing 10

2011	2012	2013	2014	SPECIFICATION	No.
<b>I POMOC SPOŁECZNA</b>					
<b>SOCIAL WELFARE</b>					
				<i>Medical personnel<sup>b</sup> (as of 31 Dec):</i>	
2888	2987	2955	2948	doctors	1
546	523	490	489	dentists	2
6169	6728	6627	6499	nurses	3
				<i>Beds in general hospitals<sup>c</sup> (as of 31 Dec)</i>	4
47,5	48,8	49,0	49,4	per 10 thous. population	
1950	2071	2075	2159	In-patients in general hospitals per 10 thous. population	5
700	733	737	753	Out-patient departments <sup>d</sup> (as of 31 Dec)	6
349	352	377	386	Generally available pharmacies (as of 31 Dec)	7
3441	3405	3170	3088	Population (as of 31 Dec) per 1 generally available pharmacy	8
				<i>Consultations provided within the scope of out-patient health care per capita:</i>	
7,1	7,2	7,4	7,3	doctors	9
1,0	0,9	1,0	1,0	dental	10
32	40	48	62	Children in nurseries <sup>e</sup> and children's clubs <sup>f</sup> (as of 31 Dec) per 1000 children up to the age of 3	11
<b>TURYSTYKA</b>					
<b>TOURISM</b>					
247	240	238	240	Public libraries (including branches; as of 31 Dec)	12
3883	3906	3894	4020	Public library collection (as of 31 Dec) per 1000 population in vol.	13
130	127	122	122	Public library borrowers per 1000 population	14
				<i>Public library loans vol.:</i>	
2644	2587	2485	2517	per 1000 population	15
20,4	20,4	20,4	20,6	per borrower	16
1,8	3,2	3,3	3,3	Seats in theatres and music institutions (as of 31 Dec) per 1000 population	17
274	218	237	252	Audience in theatres and music institutions <sup>g</sup> per 1000 population	18
27	26	27	28	Museums with branches (as of 31 Dec)	19
341	322	350	396	Museum and exhibition visitors per 1000 population	20
14	14	13	12	Fixed cinemas (as of 31 Dec)	21
4,9	5,0	5,0	4,9	Seats in fixed cinemas (as of 31 Dec) per 1000 population	22
690	750	671	779	Audience in fixed cinemas per 1000 population	23
				<i>Subscribers (as of 31 Dec) per 1000 population:</i>	
155	157	161	161	radio	24
150	151	155	155	television	25
236	243	254	248	Tourist accommodation establishments <sup>h</sup> (as of 31 Jul)	26
24	28	34	35	of which hotels	27
100,2	103,4	107,8	107,7	Number of beds <sup>h</sup> (as of 31 Jul) per 10 thous. population	28
404	446	497	503	Tourists accommodated <sup>h</sup> per 1000 population	29

karnych *b* Od 2005 pracujący bezpośrednio z pacjentem; od 2009 r. łącznie z osobami, dla których głównym miejscem pracy jest noworodków. *d* Patrz uwagi ogólne do działu „Ochrona zdrowia i pomoc społeczna”, ust. 2 na str. 201. *e* Łącznie z oddziałami żłobkoorganizowanymi w plenerze. *h* Od 2011 r. dotyczy obiektów posiadających 10 i więcej miejsc noclegowych.

*b* Since 2005 working directly with a patient; since 2009 including persons for whom the primary workplace is a medical and nurse the chapter "Health care and social welfare", item 2 on page 201. *e* Including nursery wards. *f* Until 2010 excluding children's clubs and more bed places.

I. **WAŻNIEJSZE DANE O WOJEWÓDZTWIE (cd.)**  
**MAJOR DATA ON THE VOIVODSHIP (cont.)**

Lp.	WYSZCZEGÓLNIENIE	2000	2005	2009	2010
ROLNICTWO <sup>a</sup> AGRICULTURE <sup>a</sup>					
1	Użytki rolne <sup>bc</sup> (stan w czerwcu) w tys. ha .....	1204,6	1097,5	1148,8	1057,0
2	w tym w dobrej kulturze rolnej w % .....	x	x	98,6	98,1
3	Powierzchnia zasiewów <sup>cd</sup> (stan w czerwcu) w tys. ha .....	742,5	676,8	716,3	605,8
	w tym w %:				
4	zboża podstawowe (łącznie z mieszankami zbożowymi) .....	75,9	73,2	73,5	74,3
5	w tym: pszenica .....	9,7	5,8	6,0	6,2
6	żyto .....	17,9	15,4	14,1	12,8
7	ziemniaki .....	10,3	4,8	3,2	2,8
8	buraki cukrowe .....	0,7	0,9	0,1	0,0
	Zbiory w tys. t:				
9	zboża podstawowe (łącznie z mieszankami zbożowymi) .....	836,1	1326,5	1420,4	1309,7
10	w tym: pszenica .....	132,4	119,4	132,3	125,6
11	żyto .....	188,3	243,3	230,8	185,8
12	ziemniaki <sup>e</sup> .....	1479,1	563,5	365,6	353,9
13	buraki cukrowe .....	178,3	240,0	16,7	13,0
	Plony z 1 ha w dt:				
14	zboża podstawowe (łącznie z mieszankami zbożowymi) .....	14,8	26,8	27,0	29,1
15	w tym: pszenica .....	18,3	30,4	30,8	33,4
16	żyto .....	14,2	23,4	22,8	24,0
17	ziemniaki <sup>e</sup> .....	194	172	161	206
18	buraki cukrowe .....	326	414	401	472
	Zwierzęta gospodarskie <sup>c</sup> (stan w czerwcu):				
	bydło:				
19	w tysiącach sztuk .....	667,5	737,8	900,7	878,9
20	na 100 ha użytków rolnych <sup>b</sup> w szt. ....	56,0	67,2	78,4	83,1
	trzoda chlewna (w latach 2000–2009 oraz 2011–2013 – stan w końcu lipca):				
21	w tysiącach sztuk .....	947,9	873,8	604,9	552,8
22	na 100 ha użytków rolnych <sup>b</sup> w szt. ....	79,5	79,6	52,7	52,3
	Produkcja na 1 ha użytków rolnych <sup>b</sup> :				
23	żywca rzeźnego w przeliczeniu na mięso <sup>f</sup> (łącznie z tłuszczami i podrobami) w kg .....	153,5	166,9	177,2	196,1
24	mleka krowiego w l .....	1035	1482	1854	1863
	Skup produktów rolnych na 1 ha użytków rolnych:				
25	ziarno zbóż podstawowych (łącznie z mieszankami zbożowymi) w kg .....	67	90	98	85
26	ziemniaki w kg .....	160	112	102	83
27	buraki cukrowe w kg .....	149	219	15	6
28	żywiec rzeźny w przeliczeniu na mięso <sup>g</sup> (łącznie z tłuszczami) w kg .....	89	115	116	148
29	mleko krowie w l .....	886	1481	1508	1627

a Dane według siedziby użytkownika gospodarstwa. b Od 2010 r. bez posiadaczy użytków rolnych nieprowadzących działalności chmego Spisu Rolnego. d Od 2010 r. bez powierzchni upraw trwałych, ogrodów przydomowych i upraw na przyoranie (nawozy, drobiowego, koziego, króliczego i dzicyzny; w wadze poubojowej ciepłej. g Dotyczy mięsa: wołowego, cielęcego, wieprzowego,

a Data are presented by the official residence of land user. b Since 2010 excluding owners of agricultural land who do not conduct data of the Agricultural Census. d Since 2010 excluding permanent crops, kitchen gardens as well as area intended for ploughing rabbit and game; in post-slaughter warm weight. g Concerns meat: beef, veal, pork mutton, horseflesh and poultry; in post-slaughter

2011	2012	2013	2014	SPECIFICATION	No.
<b>I LEŚNICTWO AND FORESTRY</b>					
1058,6	1083,4	1074,1	1078,0	<i>Agricultural land<sup>bc</sup> (as of June) in thous. ha</i>	1
97,9	98,8	99,1	99,4	<i>of which in good agricultural condition in %</i>	2
605,4	630,7	625,7	635,2	<i>Sown area<sup>cd</sup> (as of June) in thous. ha</i>	3
				<i>of which in %:</i>	
77,0	69,6	64,8	64,5	<i>basic cereals (including cereal mixed)</i>	4
6,9	6,7	6,4	7,3	<i>of which: wheat</i>	5
12,0	10,3	9,5	7,0	<i>rye</i>	6
2,8	1,9	3,8	1,6	<i>potatoes</i>	7
0,1	0,0	0,0	0,0	<i>sugar beets</i>	8
				<i>Crop production in thous. t:</i>	
1215,8	1266,2	1159,5	1279,9	<i>basic cereals (including cereal mixed)</i>	9
127,2	137,8	133,0	167,4	<i>of which: wheat</i>	10
153,3	159,9	139,9	117,2	<i>rye</i>	11
348,4	253,5	449,1	228,1	<i>potatoes<sup>e</sup></i>	12
32,3	4,9	-	5,1	<i>sugar beets</i>	13
				<i>Yields per 1 ha in dt:</i>	
26,1	28,9	28,6	31,2	<i>basic cereals (including cereal mixed)</i>	14
30,4	32,6	33,0	36,1	<i>of which: wheat</i>	15
21,1	24,7	23,6	26,2	<i>rye</i>	16
202	210	190	224	<i>potatoes<sup>e</sup></i>	17
451	443	-	602	<i>sugar beets</i>	18
				<i>Livestock<sup>c</sup> (as of June):</i>	
				<i>cattle:</i>	
935,1	927,6	956,6	947,8	<i>in thousand heads</i>	19
88,3	85,6	89,1	87,9	<i>per 100 ha of agricultural land<sup>b</sup> in heads</i>	20
				<i>pigs (in years 2000-2009 and 2011-2013 – as of the end of July):</i>	
474,8	370,7	350,8	354,1	<i>in thousand heads</i>	21
44,8	34,2	32,7	32,9	<i>per 100 ha of agricultural land<sup>b</sup> in heads</i>	22
				<i>Production per 1 ha of agricultural land<sup>b</sup>:</i>	
191,6	176,6	200,0	208,4	<i>of animals for slaughter in terms of meat<sup>f</sup> (including fats and pluck) in kg</i>	23
2076	2097	2198	2195	<i>of cows' milk in l</i>	24
				<i>Procurement of agricultural products per 1 ha of agricultural land:</i>	
80	128	113	128	<i>basic cereal (including cereal mixed) in kg</i>	25
126	121	78	145	<i>potatoes in kg</i>	26
30	5	-	5	<i>sugar beets in kg</i>	27
136	133	153	170	<i>animals for slaughter in terms of meat<sup>g</sup> (including fats) in kg</i>	28
1674	1748	1805	1925	<i>cows' milk in l</i>	29

rolniczej oraz posiadaczy poniżej 1 ha użytków rolnych prowadzących działalność rolniczą o małej skali. c W 2010 r. dane Powsze-  
zielone). e Od 2010 r. bez ogrodów przydomowych. f Dotyczy mięsa: wółowego, cielęcego, wieprzowego, baraniego, końskiego,  
baraniego, końskiego i drobiowego; w wadze poubojowej ciepłej.

agricultural activities and owners of less than 1 ha of agricultural land who conduct agricultural activities on a small scale. c In 2010  
(green fertilizers). e Since 2010 excluding kitchen gardens. f Concerns meat: beef, veal, pork, mutton, horseflesh, poultry, goat,  
warm weight.

**I. WAŻNIEJSZE DANE O WOJEWÓDZTWIE (cd.)**  
**MAJOR DATA ON THE VOIVODSHIP (cont.)**

Lp.	WYSZCZEGÓLNIENIE	2000	2005	2009	2010
<b>ROLNICTWO<sup>a</sup></b> <b>AGRICULTURE<sup>a</sup></b>					
1	Zużycie nawozów w przeliczeniu na czysty składnik na 1 ha użytków rolnych <sup>bcd</sup> w kg:				
	mineralnych lub chemicznych (łącznie z wieloskładnikowymi) .....	75,2	87,1	93,3	106,2
2	wapniowych .....	61,9	60,0	13,2	14,4
3	Ciągniki rolnicze (stan w czerwcu; w 2000 r. – stan w dniu 31 XII) na 100 ha użytków rolnych <sup>bd</sup> w szt. ....	7,1	8,8	8,9	9,6
4	Powierzchnia gruntów leśnych (stan w dniu 31 XII) w tys. ha .....	604,5	614,2	624,0	626,2
Powierzchnia lasów (stan w dniu 31 XII):					
5	w tysiącach hektarów .....	595,6	604,6	614,1	616,2
6	na 1 mieszkańca w ha .....	0,50	0,50	0,50	0,50
7	Lesistość (stan w dniu 31 XII) w % .....	29,5	30,0	30,4	30,5
8	Pozyskanie drewna (grubizny) na 100 ha powierzchni lasów w m <sup>3</sup> .....	233,7	284,5	288,9	287,5
<b>PRZE</b> <b>INDU</b>					
9	Produkcja sprzedana przemysłu:				
	w milionach złotych (ceny bieżące) .....	.	12239,5	16315,4	16687,7
10	rok poprzedni = 100 (ceny stałe) .....	.	.	102,4	100,8
11	2005 = 100 (ceny stałe) .....	.	100,0	117,1	118,0
12	na 1 zatrudnionego w zł (ceny bieżące) .....	.	233529	302394	329510
13	na 1 mieszkańca w zł (ceny bieżące) .....	.	10191	13701	13857
<b>BUDO</b> <b>CONSTR</b>					
14	Sprzedaż produkcji budowlano-montażowej <sup>e</sup> (ceny bieżące):				
	w milionach złotych .....	.	1706,6	2965,5	4786,5
15	w tym sektor prywatny w % ogółem .....	.	97,4	98,2	99,2
16	na 1 mieszkańca w zł .....	.	1421	2490	3975
<b>TRANSPORT I ŁĄCZNOŚĆ</b> <b>TRANSPORT AND COMMUNICA</b>					
17	Linie kolejowe eksploatowane normalnotorowe <sup>f</sup> :				
	w kilometrach .....	783	682	760	759
18	na 100 km <sup>2</sup> powierzchni ogólnej w km .....	3,9	3,4	3,8	3,8
19	Drogi publiczne o twardej nawierzchni (miejskie i zamiejskie):				
	w kilometrach .....	10569	11013	11848	11999
20	na 100 km <sup>2</sup> powierzchni ogólnej w km .....	52,4	54,6	58,7	59,4
21	Samochody osobowe zarejestrowane <sup>g</sup> :				
	w tysiącach sztuk .....	259,1	352,4	450,1	469,4
22	na 1000 ludności .....	214	294	378	390
23	Placówki pocztowe operatora wyznaczonego <sup>h</sup> :				
	w liczbach bezwzględnych .....	339	298	338	348
24	na 100 tys. ludności .....	28,0	24,8	28,4	28,9

a Dane według siedziby użytkownika gospodarstwa. b Od 2010 r. bez posiadaczy użytków rolnych nieprowadzących działalności d W 2010 r. dane Powszechnego Spisu Rolnego. e Zrealizowanej przez podmioty budowlane – według miejsca wykonywania robót. od 2005 r. również innych podmiotów, będących zarządcami infrastruktury kolejowej. g Od 2011 r. łącznie z pojazdami posiadającymi określone jako placówki operatora publicznego (poczta publiczna).

a Data are presented by the official residence of land user. b Since 2010 excluding owners of agricultural land who do not c In farming year. d In 2010 data of the Agricultural Census. e Realized by construction units – by place of performing works. as well as since 2005 of other entities managing railway infrastructure. g Since 2011 including road vehicles having temporary permission operator (public post).

2011	2012	2013	2014	SPECIFICATION	No.
<b>I LEŚNICTWO (dok.)</b>					
<b>AND FORESTRY (cont.)</b>					
				<i>Consumption of fertilizers in terms of pure ingredient per 1 ha of agricultural land<sup>bcd</sup> in kg:</i>	
95,3	99,5	97,6	115,7	<i>mineral or chemical (including mixed fertilizers)</i>	1
14,5	12,6	7,9	21,2	<i>lime</i>	2
		9,8		<i>Agricultural tractors (as of June; in 2000 – as of 31 Dec) per 100 ha of agricultural land<sup>bd</sup> in units</i>	3
627,2	628,4	629,0	630,0	<i>Forest land (as of 31 Dec) in thous. ha</i>	4
617,3	618,4	619,1	620,1	<i>Forest area (as of 31 Dec):</i>	
0,50	0,52	0,52	0,52	<i>in thousand hectares</i>	5
30,6	30,6	30,7	30,7	<i>per capita in ha</i>	6
				<i>Forest cover (as of 31 Dec) in %</i>	7
280,1	283,1	296,3	305,7	<i>Removals (timber) per 100 ha of forest area in m<sup>3</sup></i>	8
<b>MYSŁ</b>					
<b>STRY</b>					
				<i>Sold production of industry:</i>	
19206,5	19583,4	20930,5	21924,0	<i>in million zlotys (current prices)</i>	9
108,0	104,9	105,6	107,9	<i>previous year = 100 (constant prices)</i>	10
127,4	133,6	141,1	152,2	<i>2005 = 100 (constant prices)</i>	11
371902	384984	419579	429252	<i>per employee in zł (current prices)</i>	12
15979	16323	17493	18372	<i>per capita in zł (current prices)</i>	13
<b>WNICTWO</b>					
<b>UCTION</b>					
				<i>Sales of construction and assembly production<sup>e</sup> (current prices):</i>	
3684,8	3888,2	3240,7	4339,8	<i>in million zlotys</i>	14
97,5	98,6	99,1	99,2	<i>of which private sector in % of total</i>	15
3066	3241	2709	3637	<i>per capita in zł</i>	16
– stan w dniu 31 XII					
TIONS – as of 31 Dec					
				<i>Railway lines operated – standard gauge<sup>f</sup>:</i>	
763	700	693	656	<i>in kilometres</i>	17
3,8	3,5	3,4	3,2	<i>per 100 km<sup>2</sup> of total area in km</i>	18
				<i>Hard surface public roads (urban and non-urban):</i>	
12319	12391	12554	12782	<i>in kilometres</i>	19
61,0	61,4	62,2	63,3	<i>per 100 km<sup>2</sup> of total area in km</i>	20
				<i>Registered passenger cars<sup>g</sup>:</i>	
491,8	504,9	518,5	533,1	<i>in thousand units</i>	21
409	421	434	447	<i>per 1000 population</i>	22
				<i>Post offices of appointed operator<sup>h</sup>:</i>	
355	361	341	324	<i>in absolute numbers</i>	23
29,6	30,1	28,5	27,2	<i>per 100 thous. population</i>	24

rolniczej oraz posiadaczy poniżej 1 ha użytków rolnych prowadzących działalność rolniczą o małej skali. c W roku gospodarczym. f Łącznie z szerokotorowymi, których długość w 2014 r. wynosiła 43 km; dane dotyczą sieci kolejowej Polskich Kolei Państwowych (PKP), pozwolenia czasowe wydane w końcu roku. h W 2000 r. placówki pocztowe i placówki usług telekomunikacyjnych; w latach 2005–2012

conduct agricultural activities and owners of less than 1 ha of agricultural land who conduct agricultural activities on a small scale. f Including broad gauge, the length of which in 2014 was 43 km; data concern rail network of Polskie Koleje Państwowe (PKP), given at the end of the year. h In 2000 post offices and telecommunication service offices; in 2005–2012 determined as the public

I. **WAŻNIEJSZE DANE O WOJEWÓDZTWIE (cd.)**  
**MAJOR DATA ON THE VOIVODSHIP (cont.)**

Lp.	WYSZCZEGÓLNIENIE	2000	2005	2009	2010
<b>TRANSPORT I ŁĄCZNOŚĆ</b> <b>TRANSPORT AND COMMUNICA</b>					
1	Telefoniczne łącza główne <sup>a</sup> :				
	w tysiącach .....	337,1	364,2	252,0	231,3
2	na 1000 ludności .....	278	304	212	192
HAN TRA					
3	Sprzedaż detaliczna towarów (ceny bieżące):				
	w milionach złotych .....	9676,8	10571,8	12339,3	11672,6
4	na 1 mieszkańca w zł .....	7987	8803	10362	9693
5	Sklepy <sup>b</sup> (stan w dniu 31 XII) w tys. ....	11,9	10,1	9,8	10,3
6	Liczba ludności (stan w dniu 31 XII) na 1 sklep <sup>b</sup> .....	101	118	122	117
FINANSE PUBLIC					
<b>Budżety gmin<sup>c</sup></b>					
Dochody:					
7	w milionach złotych .....	888,1	1347,3	1954,6	2039,5
8	na 1 mieszkańca w zł .....	1124	1737	2560	2622
Wydatki:					
9	w milionach złotych .....	916,6	1334,7	2077,9	2325,5
10	na 1 mieszkańca w zł .....	1160	1720	2722	2990
<b>Budżety miast na prawach powiatu</b>					
Dochody:					
11	w milionach złotych .....	714,7	1015,8	1592,9	1803,8
12	na 1 mieszkańca w zł .....	1695	2389	3727	4229
Wydatki:					
13	w milionach złotych .....	765,2	1052,9	1686,3	2014,5
14	na 1 mieszkańca w zł .....	1815	2476	3946	4723
<b>Budżety powiatów</b>					
Dochody:					
15	w milionach złotych .....	368,4	418,3	626,2	653,8
16	na 1 mieszkańca w zł .....	466	539	820	841
Wydatki:					
17	w milionach złotych .....	366,2	421,2	634,5	670,5
18	na 1 mieszkańca w zł .....	464	543	831	862
<b>Budżet województwa</b>					
Dochody:					
19	w milionach złotych .....	118,9	168,9	677,4	442,3
20	na 1 mieszkańca w zł .....	98	141	569	367
Wydatki:					
21	w milionach złotych .....	122,5	182,8	616,4	411,7
22	na 1 mieszkańca w zł .....	101	152	518	342

<sup>a</sup> Dane dotyczą operatorów telekomunikacyjnych sieci publicznej. <sup>b</sup> Dane za 2000 r. nieporównywalne z danymi za lata następne prawach powiatu.

<sup>a</sup> Data concern operators of the public telecommunication network. <sup>b</sup> Data for 2000 are not comparable with data for the following powiat status.

2011	2012	2013	2014	SPECIFICATION	No.
– stan w dniu 31 XII (dok.)					
TIONS – as of 31 Dec (cont.)					
198,9	171,5	179,8	138,9	<i>Fixed main line<sup>a</sup>:</i>	1
166	143	151	117	<i>in thousand</i>	2
				<i>per 1000 population</i>	
DEL					
DE					
13079,2	13918,5	11892,2	13222,2	<i>Retail sales (current prices):</i>	3
10881	11601	9939	11080	<i>in million zlotys</i>	4
10,4	10,1	9,4	10,1	<i>per capita in zł</i>	5
115	119	127	118	<i>Shops<sup>b</sup> (as of 31 Dec) in thous.</i>	6
				<i>Number of population (as of 31 Dec) per shop<sup>b</sup></i>	
PUBLICZNE					
FINANCE					
				<b>Budgets of gminas<sup>c</sup></b>	
				<i>Revenue:</i>	
2194,1	2219,2	2332,4	2458,1	<i>in million zlotys</i>	7
2830	2872	3031	3209	<i>per capita in zł</i>	8
				<i>Expenditure:</i>	
2294,0	2185,1	2290,1	2470,5	<i>in million zlotys</i>	9
2958	2828	2976	3225	<i>per capita in zł</i>	10
				<b>Budgets of cities with powiat status</b>	
				<i>Revenue:</i>	
1842,0	2003,4	1951,4	2359,5	<i>in million zlotys</i>	11
4318	4692	4570	5521	<i>per capita in zł</i>	12
				<i>Expenditure:</i>	
2066,2	2067,4	2024,9	2138,8	<i>in million zlotys</i>	13
4844	4842	4742	5005	<i>per capita in zł</i>	14
				<b>Budgets of powiats</b>	
				<i>Revenue:</i>	
673,1	640,8	685,8	732,6	<i>in million zlotys</i>	15
868	829	891	956	<i>per capita in zł</i>	16
				<i>Expenditure:</i>	
675,5	638,5	674,9	731,4	<i>in million zlotys</i>	17
871	826	877	955	<i>per capita in zł</i>	18
				<b>Budget of voivodship</b>	
				<i>Revenue:</i>	
485,9	468,3	572,8	766,5	<i>in million zlotys</i>	19
404	390	479	642	<i>per capita in zł</i>	20
				<i>Expenditure:</i>	
518,2	492,2	561,0	744,0	<i>in million zlotys</i>	21
431	410	469	623	<i>per capita in zł</i>	22

w związku ze zmianą od 2004 r. metodą badania sklepów. c Bez dochodów i wydatków gmin mających również status miasta na years due to changed, since 2004, method of shop survey. c Excluding revenue and expenditure of gminas which are also cities with

I. **WAŻNIEJSZE DANE O WOJEWÓDZTWIE (dok.)**  
**MAJOR DATA ON THE VOIVODSHIP (cont.)**

Lp.	WYSZCZEGÓLNIENIE	2000	2005	2009	2010
<b>INWESTYCJE</b> <b>INVESTMENTS</b>					
Nakłady inwestycyjne (ceny bieżące):					
1	w milionach złotych .....	2282,1	3266,9	4634,5	5050,9
2	na 1 mieszkańca w zł .....	1884	2720	3892	4194
Wartość brutto środków trwałych (stan w dniu 31 XII; bieżące ceny ewidencyjne):					
3	w milionach złotych .....	39372,6	49915,5	63069,0	66592,9
4	na 1 mieszkańca w zł .....	32497	41607	53011	55335
<b>RACHUNKI</b> <b>REGIONAL</b>					
Produkt krajowy brutto (ceny bieżące):					
5	w milionach złotych .....	.	.	.	32967
6	na 1 mieszkańca w zł .....	.	.	.	27374
Produkt krajowy brutto (ceny stałe)					
7	– rok poprzedni = 100 .....	.	.	.	.
Wartość dodana brutto (ceny bieżące):					
8	w milionach złotych .....	.	.	.	29056
9	na 1 mieszkańca w zł .....	.	.	.	24127
Nominalne dochody do dyspozycji brutto w sektorze gospodarstw domowych:					
10	w milionach złotych .....	.	.	.	23916
11	na 1 mieszkańca w zł .....	.	.	.	19859
12	Realne dochody do dyspozycji brutto w sektorze gospodarstw domowych – rok poprzedni = 100 .....	.	.	.	.
<b>PODMIOTY GOSPODARKI NARODOWEJ</b> <b>ENTITIES OF THE NATIONAL ECONOMY</b>					
13	Ogółem: w tysiącach .....	85,8	88,9	89,6	91,9
14	na 10 tys. ludności .....	709	741	753	763
Osoby prawne i jednostki organizacyjne niemające osobowości prawnej:					
15	w tysiącach .....	15,5	16,8	18,0	18,8
w tym:					
16	spółdzielnie .....	0,6	0,5	0,5	0,5
17	spółki handlowe .....	2,4	3,7	4,3	4,5
18	w tym z udziałem kapitału zagranicznego .....	0,3	0,4	0,5	0,5
19	spółki cywilne .....	6,6	4,5	4,5	4,7
20	2000 = 100 .....	100,0	108,5	116,2	121,1
Osoby fizyczne prowadzące działalność gospodarczą:					
21	w tysiącach .....	70,3	72,1	71,5	73,1
22	2000 = 100 .....	100,0	102,5	101,7	103,9
23	na 10 tys. ludności .....	581	601	601	607

a Dane za 2000 r. nieporównywalne w związku z nowelizacją w 2002 r. ustawy o rachunkowości. b Dane za lata 2010–2012 zostały na str. 281. c Bez osób prowadzących gospodarstwa indywidualne w rolnictwie.

a Data for 2000 are not comparable due to amendments in 2002 of the Act of Accounting. b Data for the years 2010–2012 were item 4 on page 281. c Excluding persons tending private farms in agriculture.

2011	2012	2013	2014	SPECIFICATION	No.
<b>ŚRODKI TRWAŁE<sup>a</sup></b>					
<b>FIXED ASSETS<sup>a</sup></b>					
6517,8	5500,6	5515,3	6871,5	<i>Investment outlays (current prices):</i>	1
5423	4585	4610	5758	<i>in million zlotys</i>	2
				<i>per capita in zl</i>	
71309,1	74707,1	79626,3	85048,0	<i>Gross value of fixed assets (as of 31 Dec;</i>	3
59376	62324	66635	71354	<i>current book-keeping prices):</i>	4
				<i>in million zlotys</i>	
				<i>per capita in zl</i>	
<b>REGIONALNE<sup>b</sup></b>					
<b>ACCOUNTS<sup>b</sup></b>					
35662	36329	37525	.	<i>Gross domestic product (current prices):</i>	5
29669	30281	31362	.	<i>in million zlotys</i>	6
				<i>per capita in zl</i>	
104,1	100,4	102,2	.	<i>Gross domestic product (constant prices)</i>	7
				<i>– previous year = 100</i>	
31383	32225	33322	.	<i>Gross value added (current prices):</i>	8
26109	26861	27850	.	<i>in million zlotys</i>	9
				<i>per capita in zl</i>	
25384	25980	26572	.	<i>Gross nominal disposable income in the household</i>	10
21118	21655	22208	.	<i>sector :</i>	11
				<i>in million zlotys</i>	
				<i>per capita in zl</i>	
101,5	98,6	101,7	.	<i>Gross disposable income in the households sector</i>	12
				<i>– previous year = 100</i>	
<b>W REJESTRZE REGON<sup>c</sup> – stan w dniu 31 XII</b>					
<b>IN THE REGON REGISTER<sup>c</sup> – as of 31 Dec</b>					
91,7	94,7	96,5	98,3	<i>Total: in thousand</i>	13
764	790	808	825	<i>per 10 thous. population</i>	14
19,3	20,7	21,5	22,4	<i>Legal persons and organizational entities without</i>	15
				<i>legal personality:</i>	
				<i>in thousands</i>	
				<i>of which:</i>	
0,5	0,5	0,5	0,5	<i>co-operatives</i>	16
4,7	5,1	5,6	5,9	<i>commercial companies</i>	17
0,6	0,6	0,7	0,7	<i>of which with foreign capital participation</i>	18
4,8	4,9	5,0	5,0	<i>civil law partnerships</i>	19
124,6	133,4	138,5	144,4	<i>2000 = 100</i>	20
72,4	74,0	75,0	75,9	<i>Natural persons conducting economic activity:</i>	21
103,0	105,3	106,7	108,0	<i>in thousands</i>	22
603	618	628	637	<i>2000 = 100</i>	23
				<i>per 10 thous. population</i>	

zmienione w stosunku do opublikowanych w poprzedniej edycji publikacji; patrz uwagi ogólne do działu „Rachunki regionalne”, ust. 4

changed in relations to the data published in the previous edition of the publication; see general notes in the chapter “Regional accounts”;

**II. WYBRANE DANE O PODREGIONACH (NTS 3) I POWIATACH (NTS 4)**  
**SELECTED DATA BY SUBREGIONS (NTS 3) AND POWIATS (NTS 4)**

Lp.	WYSZCZEGÓLNIENIE SPECIFICATION	Powierzchnia <sup>ab</sup> Total area <sup>ab</sup>		Ludność <sup>a</sup> Population <sup>a</sup>						
		w km <sup>2</sup> in km <sup>2</sup>	w od- setkach in %	w tys. in thous.	w od- setkach in %	wzrost lub spadek w stosun- ku do 2013 r. w % increase or de- crease in re- lation to 2013 in %	na 1 km <sup>2</sup> per 1 km <sup>2</sup>		w miastach w % ogółu ludności in urban areas in % of total population	
							2005	2014	2005	2014
1	<b>WOJEWÓDZTWO ..... VOIVODSHIP</b>	<b>20187</b>	<b>100,0</b>	<b>1191,9</b>	<b>100,0</b>	<b>-0,3</b>	<b>59</b>	<b>59</b>	<b>59,2</b>	<b>60,5</b>
2	<b>Podregion (Subregion) białostocki .....</b>	<b>5132</b>	<b>25,4</b>	<b>510,7</b>	<b>42,9</b>	<b>0,0</b>	<b>98</b>	<b>100</b>	<b>73,3</b>	<b>74,4</b>
	Powiaty: Powiats:									
3	białostocki .....	2975	14,7	145,2	12,2	0,2	47	49	36,0	38,0
4	sokólski .....	2055	10,2	70,1	5,9	-0,7	35	34	37,6	41,8
	Miasto na prawach powiatu: City with powiat status:									
5	Białystok .....	102	0,5	295,5	24,8	0,1	3106	2893	100,0	100,0
6	<b>Podregion (Subregion) łomżyński .....</b>	<b>8818</b>	<b>43,7</b>	<b>405,3</b>	<b>34,0</b>	<b>-0,5</b>	<b>47</b>	<b>46</b>	<b>45,5</b>	<b>47,1</b>
	Powiaty: Powiats:									
7	bielski .....	1385	6,9	57,1	4,8	-0,8	44	41	50,9	52,7
8	hajnowski .....	1624	8,0	45,0	3,8	-1,0	30	28	48,7	50,6
9	kolneński .....	940	4,7	39,4	3,3	-0,5	42	42	33,2	32,8
10	łomżyński .....	1355	6,7	51,6	4,3	-0,5	38	38	7,7	7,5
11	siemiatycki .....	1459	7,2	46,5	3,9	-1,0	33	32	35,4	36,2
12	wysokomazowiecki .....	1289	6,4	58,5	4,9	-0,5	46	45	23,7	32,9
13	zambrowski .....	733	3,6	44,5	3,7	-0,4	61	61	50,7	50,1
	Miasto na prawach powiatu: City with powiat status:									
14	Łomża .....	33	0,2	62,8	5,3	0,1	1951	1922	100,0	100,0
15	<b>Podregion (Subregion) suwalski .....</b>	<b>6237</b>	<b>30,9</b>	<b>275,9</b>	<b>23,1</b>	<b>-0,3</b>	<b>45</b>	<b>44</b>	<b>54,2</b>	<b>54,5</b>
	Powiaty: Powiats:									
16	augustowski .....	1659	8,2	59,4	5,0	-0,3	36	36	55,0	55,4
17	grajewski .....	968	4,8	48,6	4,1	-0,6	52	50	55,7	56,2
18	moniecki .....	1382	6,8	41,8	3,5	-0,6	31	30	35,3	35,9
19	sejneński .....	855	4,2	20,8	1,7	-0,5	25	24	27,8	27,1
20	suwalski .....	1307	6,5	35,9	3,0	0,0	27	27	-	-
	Miasto na prawach powiatu: City with powiat status:									
21	Suwałki .....	66	0,3	69,3	5,8	0,0	1058	1058	100,0	100,0

a Stan w dniu 31 XII. b Według ewidencji geodezyjnej.  
a As of 31 Dec. b According to geodetic register.

Przyrost naturalny na 1000 ludności <i>Natural increase per 1000 population</i>		Saldo migracji wewnętrznych i zagranicznych na pobyt stały <i>Net internal and international migration for permanent residence</i>				Zgony niemowląt na 1000 urodzeń żywych <i>Infant deaths per 1000 live births</i>		No.
		w liczbach bezwzględnych <i>in absolute numbers</i>		na 1000 ludności <i>per 1000 population</i>				
2005	2014	2005	2014	2005	2014	2005	2014	
-0,70	-0,69	-1941	-2249	-1,61	-1,88	5,63	4,53	1
-0,49	0,23	299	267	0,60	0,52	5,15	4,52	2
-2,10	-0,61	958	532	6,87	3,66	3,45	7,19	3
-3,75	-3,97	-365	-300	-4,94	-4,27	2,97	3,43	4
1,13	1,64	-294	35	-1,02	0,12	6,45	3,46	5
-1,84	-1,95	-1429	-1584	-3,40	-3,90	7,67	4,32	6
-3,94	-3,69	-217	-218	-3,58	-3,80	8,08	1,89	7
-6,83	-8,17	-195	-173	-3,98	-3,83	20,20	2,97	8
0,76	-0,86	-210	-203	-5,15	-5,15	-	-	9
-0,55	-0,56	19	-211	0,37	-4,08	5,58	3,70	10
-5,61	-5,42	-122	-196	-2,45	-4,20	3,07	-	11
-1,88	-0,73	-211	-292	-3,48	-4,98	12,11	5,06	12
0,93	-0,22	-170	-165	-3,75	-3,71	2,25	14,32	13
2,35	2,52	-323	-126	-5,09	-2,01	8,64	5,09	14
0,61	-0,52	-811	-932	-2,88	-3,37	3,63	4,88	15
0,02	-0,54	-51	-140	-0,86	-2,35	3,44	7,53	16
1,06	0,25	-273	-302	-5,35	-6,19	-	-	17
-3,47	-3,82	-156	-160	-3,57	-3,82	2,94	3,06	18
-0,09	-3,12	-25	-71	-1,15	-3,41	4,76	10,53	19
0,78	0,86	-168	-51	-4,68	-1,42	7,69	8,33	20
3,52	1,01	-138	-208	-1,99	-3,00	4,27	3,28	21

**II. WYBRANE DANE O PODREGIONACH (NTS 3) I POWIATACH (NTS 4) (cd.)**  
**SELECTED DATA BY SUBREGIONS (NTS 3) AND POWIATS (NTS 4) (cont.)**

Lp.	WYSZCZEGÓLNIENIE SPECIFICATION	Ludność <sup>a</sup> w wieku Population <sup>a</sup> at age				Pobór wody na potrzeby gospodarki narodowej i ludności na 1 km <sup>2</sup> w dam <sup>3</sup> Water withdrawal for needs of the national economy and population per 1 km <sup>2</sup> in dam <sup>3</sup>		Ścieki przemysłowe i komunalne oczyszczane w % ścieków wymagających oczyszczania Industrial and municipal wastewater treated in % of wastewater requiring treatment			
		poniżej 25 lat below 25 years		65 lat i więcej 65 years and more							
		w % ogółu ludności in % of total population	wzrost lub spadek w stosunku do 2013 r. w % increase or decrease in relation to 2013 in %	w % ogółu ludności in % of total population	wzrost lub spadek w stosunku do 2013 r. w % increase or decrease in relation to 2013 in %						
		2005	2014	2005	2014	2005	2014	2005	2014		
1	<b>WOJEWÓDZTWO ..... VOIVODSHIP</b>	<b>33,8</b>	<b>27,2</b>	<b>-2,3</b>	<b>14,5</b>	<b>15,7</b>	<b>2,1</b>	<b>4,6</b>	<b>4,9</b>	<b>99,3</b>	<b>100,0</b>
2	<b>Podregion (Subregion) białostocki .....</b>	<b>32,5</b>	<b>26,1</b>	<b>-2,4</b>	<b>13,7</b>	<b>15,4</b>	<b>2,6</b>	<b>7,0</b>	<b>6,9</b>	<b>99,6</b>	<b>100,0</b>
	Powiaty: Powiats:										
3	białostocki .....	33,7	27,8	-1,7	14,9	15,0	2,1	10,2	10,0	98,8	100,0
4	sokólski .....	33,4	26,9	-2,4	16,9	17,4	0,7	1,7	1,8	100,0	100,0
	Miasto na prawach powiatu: City with powiat status:										
5	Białystok .....	31,7	25,0	-2,7	12,3	15,1	3,4	18,0	17,5	99,7	100,0
6	<b>Podregion (Subregion) łomżyński .....</b>	<b>34,1</b>	<b>27,6</b>	<b>-2,2</b>	<b>16,0</b>	<b>16,8</b>	<b>1,3</b>	<b>3,5</b>	<b>3,6</b>	<b>98,5</b>	<b>100,0</b>
	Powiaty: Powiats:										
7	bielski .....	31,5	25,6	-2,5	19,6	20,5	0,2	3,5	3,4	99,7	100,0
8	hajnowski .....	28,6	22,4	-2,4	21,2	22,3	0,5	1,8	1,5	99,5	100,0
9	kolneński .....	37,1	30,8	-2,3	13,9	14,4	1,7	2,0	2,1	99,5	100,0
10	łomżyński .....	36,7	30,9	-2,1	15,7	14,7	-0,4	2,0	2,9	95,3	100,0
11	siemiatycki .....	32,1	26,4	-3,1	18,6	19,0	0,2	3,3	2,0	90,7	100,0
12	wysokomazowiecki .....	35,2	29,2	-1,9	16,5	16,7	1,2	4,0	4,7	99,7	100,0
13	zambrowski .....	35,9	28,8	-2,1	13,6	14,9	2,0	5,5	7,7	100,0	100,0
	Miasto na prawach powiatu: City with powiat status:										
14	Łomża .....	35,7	26,7	-1,9	9,6	12,9	6,0	146,3	110,4	99,1	100,0
15	<b>Podregion (Subregion) suwalski .....</b>	<b>35,9</b>	<b>28,8</b>	<b>-2,5</b>	<b>13,5</b>	<b>14,7</b>	<b>2,6</b>	<b>4,1</b>	<b>5,1</b>	<b>99,7</b>	<b>100,0</b>
	Powiaty: Powiats:										
16	augustowski .....	34,8	28,2	-2,8	14,9	15,9	2,8	2,1	2,2	100,0	100,0
17	grajewski .....	36,4	28,9	-2,9	12,7	14,2	2,8	4,0	5,3	98,6	100,0
18	moniecki .....	34,7	28,0	-3,0	16,5	16,6	0,6	7,7	11,2	100,0	100,0
19	sejneński .....	33,9	27,7	-1,7	16,2	16,9	1,3	1,5	1,5	100,0	100,0
20	suwalski .....	38,3	31,4	-1,9	15,1	14,9	1,9	1,3	1,6	100,0	100,0
	Miasto na prawach powiatu: City with powiat status:										
21	Suwałki .....	36,4	28,9	-2,1	9,6	12,0	5,3	71,2	64,8	100,0	100,0

a Stan w dniu 31 XII. b Ludność korzystająca z oczyszczalni ścieków – dane szacunkowe, ludność ogółem – na podstawie bilansów.  
a As of 31 Dec. b Population connected to wastewater treatment plants – estimated data, total population – based on balances.

Ludność korzystająca z oczyszczalni ścieków w % ludności ogółem <sup>ab</sup> <i>Population connected to wastewater treatment plants in % of total population<sup>ab</sup></i>				Emisja zanieczyszczeń powietrza z zakładów szczególnie uciążliwych dla czystości powietrza w tys. t <i>Emission of air pollutants from plants of significant environmental nuisance to air quality in thous. t</i>				Powierzchnia o szczególnych walorach przyrodniczych prawnie chroniona <sup>ac</sup> na 1 mieszkańca w m <sup>2</sup> <i>Area of special nature value under legal protection<sup>ac</sup> per capita in m<sup>2</sup></i>		No.
ogółem <i>total</i>	miasta <i>urban areas</i>	wieś <i>rural areas</i>	pyłowych <i>particulates</i>	gazowych <i>gases</i>						
2005	2014			2005	2014	2005	2014	2005	2014	
<b>62,1</b>	<b>66,8</b>	<b>96,1</b>	<b>22,0</b>	<b>2,0</b>	<b>0,9</b>	<b>1799,8</b>	<b>2014,6</b>	<b>5376</b>	<b>5419</b>	1
<b>77,2</b>	<b>81,8</b>	<b>98,2</b>	<b>34,3</b>	<b>0,7</b>	<b>0,2</b>	<b>1120,5</b>	<b>1177,1</b>	<b>3057</b>	<b>3024</b>	2
47,1	62,4	92,5	44,0	0,1	0,0	89,7	247,8	7215	6960	3
44,0	48,6	98,1	13,1	0,0	0,0	24,7	20,0	7306	7602	4
99,9	99,2	99,2	x	0,6	0,1	1006,1	909,3	4	4	5
<b>47,3</b>	<b>53,0</b>	<b>94,7</b>	<b>16,1</b>	<b>0,7</b>	<b>0,4</b>	<b>373,1</b>	<b>542,6</b>	<b>4577</b>	<b>4720</b>	6
49,3	58,1	93,9	18,3	0,1	0,0	42,3	44,1	698	737	7
62,2	71,2	91,9	50,0	0,2	0,1	61,5	65,5	19621	21230	8
27,1	35,5	96,6	5,7	0,1	0,0	31,4	26,7	5295	5354	9
12,0	20,8	76,1	16,4	0,0	0,0	10,4	17,8	6908	6813	10
30,6	40,2	96,6	8,2	–	0,0	11,8	15,7	6404	6743	11
26,2	33,8	90,5	6,0	0,1	0,0	62,5	65,4	521	534	12
57,9	59,6	99,6	19,4	0,1	0,0	47,3	217,2	62	61	13
99,7	95,8	95,8	x	0,1	0,1	106,0	90,3	106	108	14
<b>56,9</b>	<b>59,3</b>	<b>92,9</b>	<b>19,2</b>	<b>0,6</b>	<b>0,4</b>	<b>306,2</b>	<b>294,9</b>	<b>10778</b>	<b>10881</b>	15
54,3	58,8	93,9	15,0	0,0	0,0	40,2	38,9	18782	18694	16
53,0	56,9	88,7	16,0	0,4	0,3	132,0	69,9	3758	3883	17
39,9	46,2	87,0	23,4	0,0	0,0	13,5	27,8	10177	10492	18
30,3	29,6	87,5	8,0	–	0,0	–	5,4	24276	25050	19
22,4	25,9	x	25,9	0,0	–	0,9	–	20829	20427	20
98,3	95,7	95,7	x	0,1	0,0	119,6	152,9	139	139	21

c Dane nie uwzględniają informacji o obszarach sieci Natura 2000.

c Data do not include information concerning the areas of Natura 2000 network.

**II. WYBRANE DANE O PODREGIONACH (NTS 3) I POWIATACH (NTS 4) (cd.)**  
**SELECTED DATA BY SUBREGIONS (NTS 3) AND POWIATS (NTS 4) (cont.)**

Lp.	WYSZCZEGÓLNIENIE SPECIFICATION	Odpady (z wyłączeniem odpadów komunalnych) wytworzone na 1 km <sup>2</sup> w t Waste (excluding municipal waste) generated per 1 km <sup>2</sup> in t		Nakłady na środki trwałe (ceny bieżące) na 1 mieszkańca w zł Outlays on fixed assets (current prices) per capita in zł				Przestępstwa stwierdzone przez Policję w zakończonych postępowaniach przygotowa- wczych na 10 tys. ludności Ascertained crimes by the Police in completed preparatory proceedings per 10 thous. population		Wskaźnik wykrywalności sprawców przestępstw stwierdzonych przez Policję w % Rate of detectability of delinquents in ascertained crimes by the Police in %	
		2005	2014	służące ochronie środowiska in environmental protection		służące gospodarce wodnej in water management		2005 <sup>c</sup>	2014 <sup>d</sup>	2005 <sup>c</sup>	2014 <sup>d</sup>
				2005	2014	2005	2014				
1	<b>WOJEWÓDZTWO VOIVODSHIP</b>	<b>46,0</b>	<b>62,7</b>	<b>82</b>	<b>313</b>	<b>35</b>	<b>56</b>	<b>265,4</b>	<b>155,1</b>	<b>67,3</b>	<b>65,6</b>
2	<b>Podregion (Subregion) białostocki</b>	<b>91,3</b>	<b>98,3</b>	<b>97</b>	<b>503</b>	<b>15</b>	<b>50</b>	<b>280,9</b>	<b>158,7</b>	<b>61,2</b>	<b>59,0</b>
	Powiaty:										
3	białostocki	103,8	5,0	95	202	32	73	259,3	113,0	70,0	61,2
4	sokólski	4,9	185,4	8	75	37	117	255,1	161,7	81,7	68,8
	Miasto na prawach powiatu: City with powiat status:										
5	Białystok	1585,1	1064,7	121	753	2	23	297,7	180,5	53,1	56,3
6	<b>Podregion (Subregion) łomżyński</b>	<b>28,6</b>	<b>30,6</b>	<b>68</b>	<b>159</b>	<b>32</b>	<b>52</b>	<b>234,9</b>	<b>137,4</b>	<b>72,7</b>	<b>71,8</b>
	Powiaty:										
7	bielski	5,1	89,5	143	28	16	55	237,1	131,4	75,3	75,4
8	hajnowski	17,2	8,4	112	513	12	56	358,2	132,8	80,1	72,7
9	kolneński	21,6	14,9	17	2	43	93	193,2	125,1	86,7	77,2
10	łomżyński	68,9	39,9	25	48	105	77	.	117,2	.	69,8
11	siemiatycki	6,8	10,6	9	151	29	81	197,1	134,4	72,7	79,4
12	wysokomazowiecki	16,8	14,3	97	74	31	24	175,6	106,3	79,3	69,6
13	zambrowski	6,4	9,5	43	248	13	28	194,7	147,8	76,9	74,0
	Miasto na prawach powiatu: City with powiat status:										
14	Łomża	2033,3	715,2	66	238	12	18	258,8 <sup>e</sup>	194,4	60,0 <sup>e</sup>	64,0
15	<b>Podregion (Subregion) suwalski</b>	<b>33,2</b>	<b>78,9</b>	<b>77</b>	<b>190</b>	<b>76</b>	<b>76</b>	<b>283,0</b>	<b>174,6</b>	<b>71,5</b>	<b>69,7</b>
	Powiaty:										
16	augustowski	3,3	121,4	37	343	99	101	245,2	208,4	74,2	76,0
17	grajewski	71,6	126,0	63	345	80	191	264,4	120,5	82,4	76,4
18	moniecki	56,2	86,3	73	185	108	38	181,6	94,3	78,2	77,0
19	sejneński	-	1,9	106	14	52	6	265,7	182,1	80,6	69,4
20	suwalski	10,2	1,8	40	143	92	69	.	177,4	.	71,6
	Miasto na prawach powiatu: City with powiat status:										
21	Suwałki	628,8	687,9	132	30	31	20	359,0 <sup>f</sup>	228,5	63,7 <sup>f</sup>	59,7

<sup>a</sup> Stan w dniu 31 XII; według faktycznego miejsca pracy i rodzaju działalności; bez podmiotów gospodarczych o liczbiecowanych w 2005 r. na podstawie wyników Narodowego Spisu Powszechnego Ludności i Mieszkań oraz Powszechnego Spisu miejsc następujące sekcje PKD: „Działalność profesjonalna, naukowa i techniczna”, „Administrowanie i działalność wspierająca<sup>ab</sup>”, „spoleczna”, „Działalność związana z kulturą, rozrywką i rekreacją” oraz „Pozostała działalność usługowa”. c Łącznie z prokuraturą.

<sup>a</sup> As of 31 Dec; by actual workplace and kind of activity; excluding economic entities employing up to 9 persons; data are and Housing Census as well as the Agricultural Census 2002, and in 2014 on the basis of the Agricultural Census 2010. b The term "other activities", "Public administration and defence; compulsory social security", "Education", "Human health and social work activities", by juveniles. e, f Including powiat: e – łomżyński, f – suwalski.

Pracujący <sup>a</sup> Employed persons <sup>a</sup>								No.
ogółem total			w % in %					
w tys. in thous.	na 1000 ludności per 1000 population	rolnictwo, leśnictwo, łowiectwo i rybactwo agriculture, forestry and fishing	przemysł i budownictwo industry and construction	handel; naprawa pojazdów sa- mochodowych <sup>Δ</sup> ; transport i go- spodarka magazy- nowa; zakwatero- wanie i gastrono- mia <sup>Δ</sup> ; informacja i komunikacja trade; repair of motor vehicles <sup>Δ</sup> ; transportation and storage; accommodation and catering <sup>Δ</sup> ; information and communication	działalność finansowa i ubezpieczeniowa; obsługa ryнку nieruchomości <sup>Δ</sup> oraz pozostałe usługi <sup>b</sup> financial and insurance activities; real estate activities and other services <sup>b</sup>			
2005	2014							
325,4	340,4	285,6	37,1	19,5	14,8	28,6	1	
128,9	139,3	272,7	21,7	20,1	20,8	37,4	2	
29,5	32,7	225,0	44,5	23,3	13,2	19,0	3	
23,3	21,0	299,8	60,3	12,4	8,6	18,7	4	
76,1	85,6	289,7	3,4	20,8	26,7	49,1	5	
121,6	123,4	304,4	49,8	18,8	10,6	20,8	6	
19,3	19,3	337,6	45,6	27,7	9,1	17,6	7	
15,0	13,2	294,0	34,3	28,9	12,1	24,7	8	
11,8	11,8	300,7	71,7	7,3	5,1	15,9	9	
14,9	15,5	300,1	72,2	12,6	4,8	10,4	10	
15,3	12,9	277,1	58,6	13,3	9,8	18,3	11	
20,2	21,8	373,1	63,6	14,7	7,5	14,2	12	
11,3	13,1	295,7	43,9	23,9	12,0	20,2	13	
13,8	15,7	249,9	7,5	20,1	24,9	47,5	14	
74,9	77,8	281,9	44,5	19,4	11,0	25,1	15	
16,2	14,5	245,0	44,8	18,2	12,9	24,1	16	
12,7	12,4	254,1	46,5	20,7	9,8	23,0	17	
12,4	12,4	296,0	70,3	7,3	3,8	18,6	18	
6,1	6,5	314,1	69,0	3,8	5,6	21,6	19	
10,9	11,4	317,9	70,5	12,0	6,3	11,2	20	
16,6	20,5	296,4	5,4	36,0	18,9	39,7	21	

pracujących do 9 osób; dane opracowano z uwzględnieniem pracujących w gospodarstwach indywidualnych w rolnictwie wysza-  
Rolnego 2002, a w 2014 r. na podstawie Powszechnego Spisu Rolnego 2010. b Pod pojęciem „pozostałe usługi” należy rozu-  
„Administracja publiczna i obrona narodowa; obowiązkowe zabezpieczenia społeczne”; „Edukacja”, „Opieka zdrowotna i pomoc  
d Bez czynów karalnych popełnionych przez nieletnich. e, f Łącznie z powiatem: e – łomżyńskim, f – suwalskim.

compiled considering employed persons on private farms in agriculture estimated in 2005 on the basis of the results of the Population  
services” refers to the NACE Rev. 2 sections: “Professional, scientific and technical activities”, “Administrative and support service  
“Arts, entertainment and recreation” and “Other service activities”. c Including prosecutor’s office. d Excluding punishable acts committed

II. WYBRANE DANE O PODREGIONACH (NTS 3) I POWIATACH (NTS 4) (cd.)  
 SELECTED DATA BY SUBREGIONS (NTS 3) AND POWIATS (NTS 4) (cont.)

Lp.	WYSZCZEGÓLNIENIE SPECIFICATION	Bezrobotni zarejestrowani <sup>a</sup> Registered unemployed persons <sup>a</sup>					Stopa bezrobocia rejestrowanego <sup>ab</sup> w % Registered unemployment rate <sup>ab</sup> in %	
		ogółem w tys. total in thous.	z ogółem – w % of number – in %					
			pozo- stający bez pracy dłużej niż 1 rok out of work for longer than 1 year	w wieku aged				
				24 lata i mniej 24 years and less	50 lat i więcej 50 years and more			
		2005	2014			2005	2014	
1	<b>WOJEWÓDZTWO ..... VOIVODSHIP</b>	<b>73,2</b>	<b>60,4</b>	<b>46,4</b>	<b>17,9</b>	<b>26,0</b>	<b>15,6</b>	<b>12,9</b>
2	<b>Podregion (Subregion) białostocki .....</b>	<b>28,0</b>	<b>26,8</b>	<b>49,4</b>	<b>14,4</b>	<b>27,7</b>	<b>14,8</b>	<b>13,3</b>
	Powiaty: Powiats:							
3	białostocki .....	7,7	7,6	49,3	16,7	27,1	17,3	15,7
4	sokólski .....	5,4	4,4	52,7	21,4	23,7	16,9	15,6
	Miasto na prawach powiatu: City with powiat status:							
5	Białystok .....	14,9	14,8	48,5	11,1	29,2	13,2	11,9
6	<b>Podregion (Subregion) łomżyński .....</b>	<b>24,2</b>	<b>19,3</b>	<b>44,1</b>	<b>22,1</b>	<b>23,6</b>	<b>14,3</b>	<b>11,9</b>
	Powiaty: Powiats:							
7	bielski .....	2,6	2,1	39,9	22,5	25,6	10,4	8,5
8	hajnowski .....	2,5	1,9	37,0	12,6	30,1	12,0	11,0
9	kolneński .....	3,0	2,9	54,2	28,1	17,2	18,4	18,1
10	łomżyński .....	3,0	2,5	45,3	26,8	18,4	15,1	12,6
11	siemiatycki .....	1,9	1,8	44,7	23,2	24,5	9,8	10,6
12	wysokomazowiecki .....	3,0	2,1	40,9	27,6	20,7	11,6	7,7
13	zambrowski .....	3,5	2,4	42,0	22,0	21,4	20,0	13,4
	Miasto na prawach powiatu: City with powiat status:							
14	Łomża .....	4,6	3,8	43,9	15,1	30,4	19,8	15,6
15	<b>Podregion (Subregion) suwalski .....</b>	<b>21,0</b>	<b>14,3</b>	<b>44,0</b>	<b>18,6</b>	<b>26,1</b>	<b>19,0</b>	<b>13,5</b>
	Powiaty: Powiats:							
16	augustowski .....	5,0	3,6	50,2	18,1	26,5	20,2	17,1
17	grajewski .....	4,8	3,7	45,5	19,5	23,7	24,3	20,4
18	moniecki .....	2,0	1,9	50,1	26,9	21,4	12,2	12,1
19	sejneński .....	2,2	1,3	44,4	18,3	21,8	23,4	15,4
20	suwalski .....	2,2	1,0	33,4	20,6	23,7	14,7	7,4
	Miasto na prawach powiatu: City with powiat status:							
21	Suwalki .....	5,0	2,8	33,2	12,1	34,9	18,8	9,7

a Stan w dniu 31 XII. b Dane opracowano z uwzględnieniem pracujących w gospodarstwach indywidualnych w rolnictwie Spisu Rolnego 2002, a w 2014 r. na podstawie Powszechnego Spisu Rolnego 2010. c Bez podmiotów gospodarczych o liczbie

a As of 31 Dec. b Data are compiled considering employed persons on private farms in agriculture estimated in 2005 on the basis of Census 2010. c Excluding economic entities employing up to 9 persons. d Average monthly gross wages and salaries in Poland

Przeciętne miesięczne wynagrodzenia brutto <sup>c</sup> Average monthly gross wages and salaries <sup>c</sup>				Sieć rozdzielcza <sup>a</sup> na 100 km <sup>2</sup> w km Distribution network <sup>a</sup> per 100 km <sup>2</sup> in km						No.
w zł in zł		Polska = = 100 <sup>d</sup> Poland = = 100 <sup>d</sup>	województwo = = 100 voivodship = = 100	wodociągowa water supply		kanalizacyjna <sup>e</sup> sewage <sup>e</sup>		gazowa gas supply		
2005	2014			2005	2014	2005	2014	2005	2014	
<b>2192,77</b>	<b>3530,17</b>	<b>88,2</b>	<b>100,0</b>	<b>54,5</b>	<b>65,7</b>	<b>10,1</b>	<b>16,5</b>	<b>4,4</b>	<b>5,5</b>	1
<b>2279,47</b>	<b>3595,71</b>	<b>89,8</b>	<b>101,9</b>	<b>54,1</b>	<b>69,0</b>	<b>17,8</b>	<b>27,1</b>	<b>13,7</b>	<b>16,6</b>	2
1923,23	3227,35	80,6	91,4	43,9	54,3	15,6	26,2	8,7	11,0	3
2015,59	3339,03	83,4	94,6	50,2	67,9	6,2	8,3	–	–	4
2365,00	3706,73	92,6	105,0	462,4	516,4	342,3	431,6	474,6	516,6	5
<b>2005,90</b>	<b>3449,04</b>	<b>86,1</b>	<b>97,7</b>	<b>53,2</b>	<b>62,2</b>	<b>7,3</b>	<b>11,7</b>	<b>2,0</b>	<b>2,5</b>	6
2106,20	3938,92	98,4	111,6	53,6	55,8	6,7	14,6	0,1	0,1	7
1875,20	3538,52	88,4	100,2	38,6	45,2	10,7	16,8	–	–	8
1989,20	3314,55	82,8	93,9	33,2	58,2	3,5	6,3	–	–	9
2136,54	3525,59	88,1	99,9	51,3	66,3	4,1	6,1	0,6	1,0	10
1984,16	3157,37	78,9	89,4	51,3	59,0	3,7	7,2	4,6	5,0	11
2015,32	3421,03	85,4	96,9	74,2	79,7	6,2	8,5	3,6	3,9	12
1904,32	3380,00	84,4	95,7	69,2	71,3	8,8	13,1	1,9	2,8	13
2037,41	3207,62	80,1	90,9	317,3	358,7	275,8	327,8	116,2	191,1	14
<b>2207,46</b>	<b>3482,16</b>	<b>87,0</b>	<b>98,6</b>	<b>56,8</b>	<b>68,0</b>	<b>7,5</b>	<b>14,5</b>	<b>0,2</b>	<b>0,7</b>	15
2693,94	3667,63	91,6	103,9	54,6	62,5	7,1	14,5	–	0,7	16
2330,75	3958,15	98,9	112,1	42,5	63,1	7,1	10,6	–	0,1	17
2023,28	3358,70	83,9	95,1	44,4	52,6	7,3	13,3	–	–	18
2007,29	3425,25	85,5	97,0	49,5	56,2	2,3	2,5	–	–	19
1992,83	3114,10	77,8	88,2	82,6	95,7	6,0	18,7	–	0,6	20
2016,47	3260,75	81,4	92,4	163,7	205,0	129,9	172,8	21,8	37,0	21

wyszacowanych w 2005 r. na podstawie wyników Narodowego Spisu Powszechnego Ludności i Mieszkań oraz Powszechnego pracujących do 9 osób. <sup>d</sup> Przeciętne miesięczne wynagrodzenie brutto w kraju wynosiło 4003,99 zł. <sup>e</sup> Łącznie z kolektorami.

the results of the Population and Housing Census and the Agricultural Census 2002, and in 2014 on the basis of the Agricultural amounted to 4003.99 zł. <sup>e</sup> Including collectors.

**II. WYBRANE DANE O PODREGIONACH (NTS 3) I POWIATACH (NTS 4) (cd.)**  
**SELECTED DATA BY SUBREGIONS (NTS 3) AND POWIATS (NTS 4) (cont.)**

Lp.	WYSZCZEGÓLNIENIE SPECIFICATION	Zasoby mieszkaniowe <sup>ab</sup> Dwelling stocks <sup>ab</sup>			Mieszkania oddane do użytkowania Dwellings completed				Mieszkania, których budowę rozpoczęto w 2014 r. Dwellings in which construction has begun in 2014
		mieszkania na 1000 ludności dwellings per 1000 population	przeciętna powierzchnia użytkowa 1 mieszkania w m <sup>2</sup> average useful floor area of dwelling in m <sup>2</sup>	ogółem total	wzrost lub spadek w stosunku do 2005 r. w % increase or decrease in relation to 2005 in %	na 1000 ludności per 1000 population			
						2005	2014	2005	
1	<b>WOJEWÓDZTWO ..... VOIVODSHIP</b>	<b>333</b>	<b>366</b>	<b>75,9</b>	<b>4197</b>	<b>32,7</b>	<b>2,63</b>	<b>3,52</b>	<b>4570</b>
2	<b>Podregion (Subregion) białostocki .....</b>	<b>359</b>	<b>395</b>	<b>69,8</b>	<b>2553</b>	<b>30,3</b>	<b>3,88</b>	<b>5,00</b>	<b>2870</b>
	Powiaty: Powiats:								
3	białostocki .....	337	360	86,6	705	6,8	4,73	4,86	719
4	sokólski .....	324	360	79,6	112	49,3	1,03	1,59	120
	Miasto na prawach powiatu: City with powiat status:								
5	Białystok .....	377	421	60,8	1736	41,7	4,19	5,88	2031
6	<b>Podregion (Subregion) łomżyński .....</b>	<b>321</b>	<b>354</b>	<b>82,0</b>	<b>1071</b>	<b>96,9</b>	<b>1,30</b>	<b>2,64</b>	<b>1028</b>
	Powiaty: Powiats:								
7	bielski .....	364	410	76,9	118	118,5	0,89	2,06	111
8	hajnowski .....	422	484	71,0	155	89,0	1,69	3,43	79
9	kolneński .....	258	270	87,1	88	166,7	0,83	2,23	39
10	łomżyński .....	269	286	101,4	136	0,0	2,67	2,63	167
11	siemiatycki .....	343	385	85,0	81	28,6	1,29	1,73	111
12	wysokomazowiecki .....	283	303	101,0	82	156,3	0,53	1,40	115
13	zambrowski .....	291	319	81,7	189	243,6	1,22	4,24	116
	Miasto na prawach powiatu: City with powiat status:								
14	Łomża .....	323	365	65,6	222	149,4	1,39	3,54	290
15	<b>Podregion (Subregion) suwalski .....</b>	<b>305</b>	<b>331</b>	<b>79,7</b>	<b>573</b>	<b>-13,1</b>	<b>2,37</b>	<b>2,07</b>	<b>672</b>
	Powiaty: Powiats:								
16	augustowski .....	309	331	80,1	106	-46,2	3,34	1,78	120
17	grajewski .....	290	313	77,6	93	24,0	1,49	1,91	70
18	moniecki .....	291	322	89,7	47	-14,5	1,27	1,12	48
19	sejneński .....	301	337	91,5	51	34,2	1,77	2,45	27
20	suwalski .....	284	306	97,5	116	46,8	2,24	3,23	84
	Miasto na prawach powiatu: City with powiat status:								
21	Suwałki .....	332	358	64,1	160	-25,6	3,11	2,31	323

a Stan w dniu 31 XII. b Na podstawie bilansów zasobów mieszkaniowych. c Bez szkół specjalnych. d Bez dzieci w wieku 6 lat nieniaz zawodowe. f Łącznie z zespołami wychowania przedszkolnego i punktami przedszkolnymi; łącznie z dziećmi przebywającymi przez a As of 31 Dec. b Based on balances of dwelling stocks. c Excluding special schools. d Excluding children aged 6 attending education groups and pre-primary points; including the children attending for all school year in the units performing health care activities.

Uczniowie w szkołach dla dzieci i młodzieży <sup>c</sup> na 10 tys. ludności <i>Pupils and students in schools for children and youth<sup>c</sup> per 10 thous. population</i>					Uczniowie szkół policealnych <sup>c</sup> na 10 tys. ludności <i>Students of post-secondary schools<sup>c</sup> per 10 thous. population</i>	Dzieci w przedszkolach na 100 miejsc <i>Children attending nursery schools per 100 places</i>		No.
podstawowych <sup>d</sup> <i>primary<sup>d</sup></i>	gimnazjach <i>lower secondary</i>	zasadniczych zawodowych <i>basic vocational</i>	liceach ogólnokształcących <i>general secondary</i>	technikach <sup>e</sup> <i>technical secondary<sup>e</sup></i>		2005	2014 <sup>f</sup>	
2014						2005	2014 <sup>f</sup>	
563	278	34	160	144	87	97	95	1
555	254	27	180	139	139	95	94	2
496	236	6	35	35	3	93	97	3
521	279	19	106	127	5	84	92	4
593	257	40	270	194	239	97	94	5
550	288	37	153	142	40	98	97	6
501	249	33	111	159	5	88	104	7
461	226	14	102	121	36	93	94	8
643	346	52	116	43	2	112	88	9
592	251	9	7	46	–	71	102	10
453	277	32	123	80	–	111	99	11
590	302	41	139	195	43	100	95	12
590	313	39	156	90	13	103	108	13
573	341	71	407	314	180	99	91	14
596	307	40	131	154	60	101	92	15
596	307	59	106	141	47	93	87	16
601	306	28	108	164	9	88	96	17
509	284	34	72	59	6	100	87	18
527	297	11	159	110	19	104	108	19
611	293	–	–	52	15	–	86	20
657	330	67	259	282	176	111	96	21

objętych edukacją w placówkach wychowania przedszkolnego. e Łącznie z ogólnokształcącymi szkołami artystycznymi dającymi uprawniający rok szkolny w placówkach wykonujących działalność leczniczą.

pre-primary education establishments. e Including general art schools leading to professional certification. f Including pre-primary

II. WYBRANE DANE O PODREGIONACH (NTS 3) I POWIATACH (NTS 4) (cd.)  
 SELECTED DATA BY SUBREGIONS (NTS 3) AND POWIATS (NTS 4) (cont.)

Lp.	WYSZCZEGÓLNIENIE SPECIFICATION	Łóżka w szpitalach ogólnych <sup>ab</sup> na 10 tys. ludności <i>Beds in general hospitals<sup>ab</sup> per 10 thous population</i>		Liczba ludności <sup>a</sup> na <i>Population<sup>a</sup> per</i>				Biblioteki <i>Public libraries</i>					
				1 podmiot ambulatoryjnej opieki zdrowotnej <sup>d</sup> <i>provider of out-patient health care<sup>d</sup></i>		1 aptekę ogólnodostępną <i>generally available pharmacy</i>		księgozbiór <sup>a</sup> w wol. <i>collection<sup>a</sup> in vol.</i>		wypożyczenia księgozbioru <sup>ce</sup> w wol. <i>loans<sup>ce</sup> in vol.</i>		na <i>per</i>	
								2005	2014 <sup>gh</sup>	2005	2014 <sup>h</sup>		
1	<b>WOJEWÓDZTWO VOIVODSHIP</b>	<b>50,9</b>	<b>49,4</b>	<b>1560</b>	<b>1226</b>	<b>4053</b>	<b>3088</b>	<b>3733</b>	<b>4020</b>	<b>2903</b>	<b>2517</b>		
2	<b>Podregion (Subregion) białostocki</b>	<b>59,6</b>	<b>56,5</b>	<b>1493</b>	<b>1103</b>	<b>3630</b>	<b>2952</b>	<b>3492</b>	<b>3886</b>	<b>2838</b>	<b>2544</b>		
	Powiaty: <i>Powiats:</i>												
3	białostocki	10,5	9,0	2058	1689	5183	4401	3948	3877	2764	2142		
4	sokólski	50,0	31,5	2021	1491	4548	4121	5035	5017	4208	3174		
	Miasto na prawach powiatu: <i>City with powiat status:</i>												
5	Białystok	85,6	85,9	1247	895	3040	2402	2888	3621	2530	2591		
6	<b>Podregion (Subregion) łomżyński</b>	<b>41,2</b>	<b>42,7</b>	<b>1567</b>	<b>1320</b>	<b>4342</b>	<b>3191</b>	<b>3764</b>	<b>4093</b>	<b>2918</b>	<b>2390</b>		
	Powiaty: <i>Powiats:</i>												
7	bielski	36,2	43,2	1773	1120	3767	2381	3086	3567	2506	1685		
8	hajnowski	66,5	72,3	1309	1322	5382	3458	4412	4843	3380	2931		
9	kolneński	37,2	35,3	1810	1575	6635	3937	3578	3981	2838	1838		
10	łomżyński	–	–	2423	2346	8480	8602	5427	5658	3555	2950		
11	siemiatycki	29,9	32,9	3254	2021	6102	4648	4634	5454	3151	2987		
12	wysokomazowiecki	32,7	27,5	1175	1125	4279	3251	3395	3565	1507	1232		
13	zambrowski	23,2	22,3	1248	1308	4491	3420	2817	2630	2696	1850		
	Miasto na prawach powiatu: <i>City with powiat status:</i>												
14	Łomża	91,2	96,7	1276	951	2364	1902	3050	3338	3805	3551		
15	<b>Podregion (Subregion) suwalski</b>	<b>49,8</b>	<b>46,2</b>	<b>1687</b>	<b>1366</b>	<b>4562</b>	<b>3208</b>	<b>4126</b>	<b>4162</b>	<b>3001</b>	<b>2656</b>		
	Powiaty: <i>Powiats:</i>												
16	augustowski	34,4	43,5	1341	1448	4538	2699	4453	4919	3493	2480		
17	grajewski	55,5	51,0	1675	1569	4569	3243	3610	3319	2532	2155		
18	moniecki	57,5	45,4	2269	1549	5389	4182	3720	4028	2520	2410		
19	sejneński	39,6	42,4	3065	1598	4290	4156	5714	6835	2250	1869		
20	suwalski	–	–	3522	2246	11740	11976	5603	5255	3206	2599		
	Miasto na prawach powiatu: <i>City with powiat status:</i>												
21	Suwałki	82,3	70,7	1259	937	3298	2236	3230	2820	3354	3576		

a Stan w dniu 31 XII. b Bez miejsc dziennych na oddziałach szpitalnych. c W ciągu roku. d Przychodnie łącznie z praktykami  
h łącznie z danymi resortu obrony narodowej i spraw wewnętrznych, z wyłączeniem ochrony zdrowia w zakładach karnych. i, k Dotyczy:

a As of 31 Dec. b Excluding day places in hospital wards. c During the year. d Out-patient departments including medical practices.  
National Defence and the Ministry of the Interior; excluding health care in prisons. i, k Concern: i – collective tourist accommodation

publiczne (z filiami) (with branches)		Widzowie w kinach stałych <sup>c</sup> <i>Audience in fixed cinemas<sup>c</sup></i>		Baza noclegowa turystyki <i>Tourist accommodation establishments</i>							No.
czytelnicy <sup>c</sup> <i>borrowers<sup>c</sup></i>				miejsca noclegowe <sup>f</sup> <i>number of beds<sup>f</sup></i>			udzielone noclegi <sup>c</sup> <i>nights spent (overnight stay)<sup>c</sup></i>		korzystający z noclegów <sup>c</sup> <i>tourists accommodated<sup>c</sup></i>		
1000 ludności <i>1000 population</i>				ogółem <i>total</i>		stopień wykorzy- stania w % <i>occu- pancy rate in %</i>	w tys. <i>in thous.</i>				
2005	2014	2005	2014	2005 <sup>l</sup>	2014 <sup>k</sup>		2005 <sup>l</sup>	2014 <sup>k</sup>	2005 <sup>i</sup>	2014 <sup>k</sup>	
155	122	254	779	11769	12848	28,9	806,1	1049,9	398,3	599,6	1
160	125	466	1304	2596	3856	32,2	238,7	442,3	165,5	326,1	2
142	99	41	–	881	1343	20,5	47,7	95,6	36,5	68,0	3
175	130	113	246	130	225	23,3	10,6	18,7	3,4	10,9	4
164	137	760	2196	1585	2288	39,7	180,4	328,1	125,6	247,2	5
143	112	77	204	2261	2956	23,1	185,5	215,5	90,9	123,5	6
121	86	17	–	228	244	23,5	11,8	18,6	6,4	10,9	7
186	143	59	–	762	1303	26,1	90,1	106,4	42,4	57,1	8
125	102	99	5	150	106	18,9	5,8	6,6	1,8	3,1	9
149	119	–	–	579	595	23,0	48,0	38,4	25,2	22,6	10
155	131	25	21	159	258	19,7	6,7	16,6	4,0	9,3	11
92	78	116	6	166	200	9,2	3,6	6,6	1,6	2,9	12
118	86	–	775	36	44	3,3	3,2	0,5	0,7	0,2	13
192	152	253	745	181	206	29,0	16,3	21,8	8,8	17,4	14
163	132	125	653	6912	6036	29,6	381,9	392,1	141,9	150,0	15
182	139	86	553	3289	2492	36,2	222,5	188,7	71,1	54,4	16
125	104	–	193	763	561	29,5	42,1	40,8	9,4	14,2	17
135	118	–	–	419	438	19,6	8,4	17,9	3,1	12,2	18
157	115	–	–	530	793	25,2	20,5	36,3	8,8	12,8	19
164	121	–	–	1449	1021	19,3	46,5	43,0	18,8	17,4	20
194	166	427	1993	462	731	31,8	41,9	65,3	30,7	38,9	21

lekarskimi. e Bez wypożyczeń międzybibliotecznych. f Stan w dniu 31 VII. g Łącznie z łózkami i inkubatorami dla noworodków. i – turystycznych obiektów zbiorowego zakwaterowania, k – obiektów posiadających 10 i więcej miejsc noclegowych.

e Excluding interlibrary lending. f As of 31 Jul. g Including beds and incubators for newborns. h Including health data of the Ministry of establishments, k – establishments possessing 10 and more bed places.

**II. WYBRANE DANE O PODREGIONACH (NTS 3) I POWIATACH (NTS 4) (dok.)**  
**SELECTED DATA BY SUBREGIONS (NTS 3) AND POWIATS (NTS 4) (cont.)**

Lp.	WYSZCZEGÓLNIENIE SPECIFICATION	Powierzchnia gruntów leśnych <sup>a</sup> w tys. ha <i>Forest land<sup>a</sup> in thous. ha</i>				Produkcja sprzedana przemysłu <sup>b</sup> (ceny bieżące) <i>Sold production of industry<sup>b</sup> (current prices)</i>			
		ogółem <i>total</i>		las publiczne <i>public forests</i>	las prywatne <i>private forests</i>	w mln zł <i>in mln zł</i>			
		2005	2014			2005	2014	2005	2014
1	<b>WOJEWÓDZTWO ..... VOIVODSHIP</b>	<b>614,2</b>	<b>630,0</b>	<b>427,7</b>	<b>202,4</b>	<b>11045,9</b>	<b>20495,0</b>	<b>9197</b>	<b>17174</b>
2	<b>Podregion (Subregion) białostocki .....</b>	<b>170,8</b>	<b>174,3</b>	<b>128,2</b>	<b>46,2</b>	<b>3723,0</b>	<b>4830,7</b>	<b>7378</b>	<b>9456</b>
	Powiaty: Powiats:								
3	białostocki .....	118,6	119,4	89,9	29,5	767,3	1508,6	5503	10392
4	sokólski .....	50,4	53,1	36,6	16,5	343,3	478,0	4702	6804
	Miasto na prawach powiatu: City with powiat status:								
5	Białystok .....	1,8	1,9	1,7	0,2	2612,4	2844,1	8942	9628
6	<b>Podregion (Subregion) łomżyński .....</b>	<b>254,9</b>	<b>265,0</b>	<b>155,2</b>	<b>109,7</b>	<b>3057,4</b>	<b>9296,7</b>	<b>7316</b>	<b>22879</b>
	Powiaty: Powiats:								
7	białski .....	27,2	28,2	11,6	16,7	331,2	1387,8	5469	24178
8	hajnowski .....	85,7	88,1	76,3	11,8	468,9	670,3	9635	14841
9	kolneński .....	20,0	21,1	9,6	11,5	#	#	#	#
10	łomżyński .....	30,2	31,0	13,0	18,0	363,1	1282,7	7139	24776
11	siemiatycki .....	48,3	50,5	27,2	23,3	257,7	611,0	5258	13079
12	wysokomazowiecki .....	23,7	24,0	5,1	18,9	#	#	#	#
13	zambrowski .....	19,8	21,9	12,5	9,5	117,2	629,3	2604	14134
	Miasto na prawach powiatu: City with powiat status:								
14	Łomża .....	0,0	0,0	0,0	0,0	394,5	616,4	6181	9828
15	<b>Podregion (Subregion) suwalski .....</b>	<b>188,5</b>	<b>190,7</b>	<b>144,3</b>	<b>46,4</b>	<b>4265,5</b>	<b>6367,6</b>	<b>15317</b>	<b>23056</b>
	Powiaty: Powiats:								
16	augustowski .....	78,3	78,5	67,8	10,7	778,9	515,8	13196	8663
17	grajewski .....	22,0	22,3	13,4	8,9	2095,8	#	41632	#
18	moniecki .....	27,7	28,7	15,3	13,4	219,4	383,2	5075	9148
19	sejneński .....	36,5	36,7	31,3	5,4	13,6	#	632	#
20	suwalski .....	23,2	23,6	15,7	7,8	113,1	152,3	3212	4243
	Miasto na prawach powiatu: City with powiat status:								
21	Suwalki .....	0,9	0,9	0,8	0,1	1044,7	1142,9	15098	16506

<sup>a</sup> Stan w dniu 31 XII. <sup>b</sup> Dane dotyczą podmiotów gospodarczych, w których liczba pracujących przekracza 9 osób. <sup>c</sup> W rejestrze przedniej edycji publikacji.

<sup>a</sup> As of 31 Dec. <sup>b</sup> Data concern economic entities employing more than 9 persons. <sup>c</sup> In the REGON register; excluding persons

Dochody powiatów <i>Revenue of powiat</i>		Wydatki powiatów <i>Expenditure of powiat</i>		Dochody miast na prawach powiatu <i>Revenue of cities with powiat status</i>		Wydatki miast na prawach powiatu <i>Expenditure of cities with powiat status</i>		Nakłady inwestycyjne w przedsiębiorstwach <sup>b</sup> według lokalizacji inwestycji (ceny bieżące) <i>Investment outlays in enterprises<sup>b</sup> according to investment location (current prices)</i>		Wartość brutto środków trwałych w przedsiębiorstwach <sup>ab</sup> (bieżące ceny ewidencyjne) <i>Gross value of fixed assets in enterprises<sup>ab</sup> (current book-keeping prices)</i>		Podmioty gospodarki narodowej <sup>ac</sup> na 10 tys. ludności <i>Entities of the national economy<sup>ac</sup> per 10 thous. population</i>	
na 1 mieszkańca w zł <i>per capita in zł</i>												No.	
2005	2014	2005	2014	2005	2014	2005	2014	2005	2014	2005	2014		2005
<b>539</b>	<b>956</b>	<b>543</b>	<b>955</b>	<b>2389</b>	<b>5521</b>	<b>2476</b>	<b>5005</b>	<b>1374</b>	<b>2354</b>	<b>15904</b>	<b>26506</b>	<b>825</b>	1
x	x	x	x	x	x	x	x	<b>1162</b>	<b>2483</b>	<b>20572</b>	<b>29992</b>	<b>974</b>	2
471 <sup>d</sup>	815	482	800	x	x	x	x	728	1481	8152	15090	835	3
551	1055	529	1037	x	x	x	x	579	690	7538	12474	554	4
x	x	x	x	2261	5871	2309	5090	1515	3401	29778	41471	1142	5
x	x	x	x	x	x	x	x	<b>1672</b>	<b>2285</b>	<b>12024</b>	<b>23583</b>	<b>708</b>	6
676	962	695	923	x	x	x	x	1230	2429	13469	40362	666	7
547	904	611	895	x	x	x	x	1592	1731	10608	20388	671	8
426	720	429	662	x	x	x	x	212	2178	3588	6140	633	9
370	629	360	648	x	x	x	x	493	3617	3660	11932	592	10
628	1475	585	1435	x	x	x	x	6653	1293	17553	32972	576	11
605	1190	653	1185	x	x	x	x	1757	2289	12558	19009	698	12
642	948	586	969	x	x	x	x	374	2480	6756	17650	732	13
x	x	x	x	2424	4959	2509	5092	1016	2117	22644	32631	1008	14
x	x	x	x	x	x	x	x	<b>1313</b>	<b>2217</b>	<b>13252</b>	<b>24345</b>	<b>721</b>	15
597	1001	601	1005	x	x	x	x	956	1222	16097	28246	730	16
527	1012	510	1030	x	x	x	x	3617	3490	18105	34222	632	17
493	874	518	1004	x	x	x	x	702	511	4790	9656	558	18
648	1062	631	1037	x	x	x	x	378	1253	3972	5817	610	19
453	961	480	1000	x	x	x	x	330	5178	2834	8446	534	20
x	x	x	x	2900	4539	3154	4562	1112	1962	20745	36730	1005	21

REGON; bez osób prowadzących gospodarstwa indywidualne w rolnictwie. <sup>d</sup> Daną skorygowano w stosunku do opublikowanej w poprzedniej edycji publikacji.

# DZIAŁ I STAN I OCHRONA ŚRODOWISKA

## Uwagi ogólne

1. Dane o **ściekach** dotyczą ścieków odprowadzonych do wód (do 2002 r. do wód powierzchniowych) lub do ziemi przez:

- 1) jednostki organizacyjne wnoszące opłaty za pobór z ujęć własnych rocznie 5 dam<sup>3</sup> i więcej wody podziemnej albo 20 dam<sup>3</sup> i więcej wody powierzchniowej lub odprowadzające rocznie 20 dam<sup>3</sup> i więcej ścieków,
- 2) wszystkie jednostki nadzorujące pracę sieci wodociągowej (w tym również spółdzielnie mieszkaniowe, spółki wodne, zakłady usług wodnych, zakłady pracy itp.).

2. Jako **ścieki wymagające oczyszczenia** przyjęto ścieki odprowadzane siecią kanałów lub rowów otwartych bezpośrednio do wód, do ziemi lub do sieci kanalizacyjnej z jednostek produkcyjnych (łącznie z zanieczyszczonymi wodami chłodniczymi, jak również łącznie z zanieczyszczonymi wodami z odwadniania zakładów górniczych i obiektów budowlanych), z innych jednostek oraz z gospodarstw domowych.

Dane o **ściekach oczyszczanych** dotyczą ścieków oczyszczanych mechanicznie, chemicznie, biologicznie oraz z podwyższonym usuwaniem biogenów i odprowadzonych do wód lub do ziemi.

Przez **ścieki oczyszczane mechanicznie** rozumie się ścieki poddane procesowi usuwania jedynie zanieczyszczeń nierozpuszczalnych, tj. ciał stałych i tłuszczów ulegających osadzeniu lub flotacji, przy użyciu krat, sit, piaskowników, odtłuszczaczy współpracujących z osadnikami Imhoffa.

**Chemiczne oczyszczanie ścieków** polega na wytrącaniu niektórych związków rozpuszczalnych, względnie ich neutralizacji metodami chemicznymi, takimi jak koagulacja, sorpcja na węglu aktywnym itp.

**Biologiczne oczyszczanie ścieków** następuje w procesie mineralizacji przez drobnoustroje w środowisku wodnym w sposób naturalny (np. poprzez rolnicze wykorzystanie ścieków, zraszanie pól, stawy rybne) lub w urządzeniach sztucznych (złoża biologiczne, osad czynny) i polega na usuwaniu ze ścieków zanieczyszczeń organicznych oraz związków biogenych i refrakcyjnych.

**Podwyższone usuwanie biogenów w ściekach** następuje w oczyszczalniach ścieków o wysokoefektywnych technologiach oczyszczania (głównie biologicznych, a także chemicznych) umożliwiających zwiększoną redukcję azotu i fosforu.

# CHAPTER I ENVIRONMENTAL PROTECTION

## General notes

1. Data regarding **wastewater** concern wastewater discharged into waters (until 2002 into surface water) or into the ground by:

- 1) organizational entities making payments for the annual withdrawal of 5 dam<sup>3</sup> or more of underground water, or 20 dam<sup>3</sup> or more of surface water from their own intakes, or discharging 20 dam<sup>3</sup> or more of wastewater annually,
- 2) all entities responsible for the management of the water-line system (including housing cooperatives, water companies, waterworks and workplaces etc.).

2. **Wastewater requiring treatment** is understood as wastewater discharged by means of open channels or ditch systems directly into waters, into the ground or into sewage system from entities engaged in production (including polluted cooling water and polluted water from drainage of mines and constructions), other entities as well as households.

Data regarding **treated wastewater** concern wastewater treated mechanically, chemically, biologically and with increased biogene removal and discharged into waters and into the ground.

**Mechanical treatment of wastewater** is understood as the process of removing only non-soluble pollutants, i.e. solid bodies and fats subject to settlement or flotation, through the use of grates, filters, grit chambers, grease traps in conjunction with Imhoff tanks.

**Chemical treatment of wastewater** consists of precipitating certain soluble compounds or their neutralization through chemical methods, such as coagulation, sorption on active carbon etc.

**Biological treatment of wastewater** occurs through mineralization processes caused by microorganisms in the natural water environment (e.g. through agricultural use of wastewater, field irrigation, fish ponds) or in artificial facilities (biofilters, activated sludge) and consists of the removal of organic pollutants or biogenous and refractive compounds from wastewater.

**Increased biogen removal from wastewater** occurs in wastewater treatment plants with highly efficient treatment technologies (mostly biological and also chemical) allowing for an increased reduction in nitrogen and phosphorus content.

Dane o **ludności korzystającej z oczyszczalni ścieków** podano na podstawie badań Głównego Urzędu Statystycznego w oparciu o szacunek liczby ludności korzystającej z oczyszczalni oczyszczających ścieki z miast i wsi.

**3. Informacje o źródłach i wielkości emisji zanieczyszczeń powietrza** z zakładów szczególnie uciążliwych dla czystości powietrza oraz efektach eksploatacji urządzeń do redukcji tych zanieczyszczeń dotyczą jednostek organizacyjnych ustalonych przez Ministra Ochrony Środowiska i Zasobów Naturalnych na podstawie określonej wysokości opłata wniesionych w 1986 r. za roczną emisję substancji zanieczyszczających powietrze według stawek określonych w rozporządzeniu Rady Ministrów z dnia 13 I 1986 r. w sprawie opłat za gospodarcze korzystanie ze środowiska i wprowadzanie w nim zmian (Dz. U. Nr 7, poz. 40) z późniejszymi zmianami.

Dane o **emisji zanieczyszczeń pyłowych** dotyczą: pyłów ze spalania paliw, cementowo-wapienniczych i materiałów ogniotrwałych, krzemowych, nawozów sztucznych, węglowo-grafitowych, sadzy oraz innych rodzajów emitowanych zanieczyszczeń pyłowych.

Dane o **emisji zanieczyszczeń gazowych** dotyczą: dwutlenku siarki, tlenku węgla, dwutlenku węgla, tlenków azotu, węglowodorów oraz innych rodzajów emitowanych zanieczyszczeń gazowych.

Dane o emisji zanieczyszczeń pyłowych i gazowych obejmują emisję zorganizowaną (z urządzeń technologicznych i ogrzewczych) oraz niezorganizowaną (z hałd, składowisk, w toku przeladunku substancji sypkich lub lotnych, z hal produkcyjnych, itp.).

**Wielkość emisji z poszczególnych źródeł i poszczególnych rodzajów zanieczyszczeń** ustalona została albo na drodze pomiarów, albo na podstawie obliczeń z bilansu surowcowo-paliwowego w oparciu o wskaźniki emisji zanieczyszczeń dla charakterystycznych procesów technologicznych.

**4. Dane dotyczące powierzchni o szczególnych walorach przyrodniczych prawnie chronionej** nie uwzględniają informacji o obszarach sieci Natura 2000.

**5. Park narodowy** obejmuje obszar wyróżniający się szczególnymi wartościami przyrodniczymi, naukowymi, społecznymi, kulturowymi i edukacyjnymi, o powierzchni nie mniejszej niż 1000 ha, na którym ochronie podlega cała przyroda oraz walory krajobrazowe.

**6. Rezerwat przyrody** obejmuje obszary zachowane w stanie naturalnym lub mało zmienionym, ekosystemy, ostoje i siedliska przyrodnicze, a także siedliska roślin, siedliska zwierząt i siedliska grzybów oraz twory i składniki przyrody nieożywionej wyróżniające się szczególnymi wartościami przyrodniczymi, naukowymi, kulturowymi lub walorami krajobrazowymi.

*Data on **population using wastewater treatment plants** are given on the basis of surveys of the Central Statistical Office based on estimates of the number of population using wastewater treatment plants treating urban and rural waste.*

*3. Information regarding the sources and amounts of **air pollutant emission** from plants especially strenuous for air purity and the effects of their utilization concerns organizational entities established by the Minister of Environment Protection and Natural Resources on the basis of the defined amount of fees borne in 1986 for the annual emission of substances polluting the air, according to rates defined in the decree of the Council of Ministers, dated 13 Jan 1986, regarding payments for economic use of the environment and modifications to it (Journal of Laws No. 7, item 40) with later amendments.*

*Data regarding **emission of particulate pollutants** concern: particulates from the combustion of fuels, particulates from cement and lime, fire-resistant materials, silicates, artificial fertilizers, carbon and graphite, soot as well as other types of emitted particulates pollutants.*

*Data regarding **emission of gaseous pollutants** concern: sulphur dioxide, carbon monoxide, carbon dioxide, nitrogen oxides, hydrocarbons as well as other types of emitted gaseous pollutants.*

*Data regarding particulate and gas emission include organized emission (from technological and heating facilities) and non-organized emission (from waste dumps and landfills, in the course of reloading of volatile or loose substances, from production halls etc.).*

***Emission volumes from various sources and of different pollutant types** were estimated through either measurements or on the basis of calculations of the raw material and fuel balance based on pollutant emission indicators for the characteristic technological processes.*

*4. Data regarding **area of special nature value under legal protection** do not include information concerning the areas of Nature 2000 Network.*

*5. **National park** includes protected areas distinguished for particular natural, scientific, social, cultural and educational values, not smaller than 1000 ha, where all nature elements and specific landscape features are protected.*

*6. **Nature reserve** includes areas in natural or slightly changed state, ecosystems, refuges and natural habitats. It also protects habitats of plants, animals, fungi as well as formations and elements of inanimate nature, having essential environmental, scientific, cultural values or landscape features.*

**7. Park krajobrazowy** obejmuje obszar chroniony ze względu na wartości przyrodnicze, historyczne i kulturowe oraz walory krajobrazowe w celu zachowania, popularyzacji tych wartości w warunkach zrównoważonego rozwoju.

**8. Obszar chronionego krajobrazu** obejmuje tereny chronione ze względu na wyróżniający się krajobraz o zróżnicowanych ekosystemach, wartościowe ze względu na możliwość zaspokajania potrzeb związanych z turystyką i wypoczynkiem lub pełnią funkcję korytarzy ekologicznych.

**9. Pomnikami przyrody** są pojedyncze twory przyrody żywej i nieożywionej lub ich skupiska o szczególnej wartości przyrodniczej, naukowej, kulturowej, historycznej lub krajobrazowej oraz odznaczające się indywidualnymi cechami, wyróżniającymi je wśród innych tworów, okazałych rozmiarów drzewa, krzewy gatunków rodzimych lub obcych, źródła, wodospady, wywierzyska, skałki, jary, głązy narzutowe oraz jaskinie.

**10.** Informacje o **odpadach** opracowano w oparciu o ustawę z dnia 14 XII 2012 r. o odpadach (Dz. U. 2013 poz. 21), która weszła w życie 23 I 2013 r. oraz katalog odpadów wprowadzony w życie 1 I 2002 r. rozporządzeniem Ministra Środowiska (Dz. U. 2001 Nr 112, poz. 1206).

Dane dotyczące odpadów odzyskanych i unieszkodliwionych od 2014 r. obejmują odpady zagospodarowane przez wytwórcę we własnym zakresie. Dane za lata poprzednie dotyczą odpadów odzyskanych i unieszkodliwionych zarówno we własnym zakresie, jak i przekazanych innym odbiorcom w celu odzysku lub unieszkodliwienia.

Informacje o **ilości i rodzajach odpadów** dotyczą zakładów, które wytworzyły w ciągu roku powyżej 1 tys. t odpadów lub nagromadziły 1 mln t i więcej odpadów (z wyłączeniem odpadów komunalnych).

**Odpady** oznaczają każdą substancję lub przedmiot, których posiadacz pozbywa się, zamierza się pozbyć, lub do których pozbycia się jest obowiązany.

Przez **odzysk odpadów** rozumie się jakikolwiek proces, którego głównym wynikiem jest to, aby odpady służyły użytecznemu zastosowaniu przez zastąpienie innych materiałów, które w przeciwnym przypadku zostałyby użyte do spełnienia danej funkcji, lub w wyniku którego odpady są przygotowywane do spełnienia takiej funkcji w danym zakładzie lub ogólnie w gospodarce.

Przez **unieszkodliwienie odpadów** rozumie się proces niebędący odzyskiem, nawet jeżeli wtórnym skutkiem takiego procesu jest odzysk substancji lub energii.

**7. Landscape park** is a protected area because of its natural, historical and cultural values as well as for landscape features. The aim of landscape park creation is preservation and dissemination of these values in conditions of sustainable development.

**8. Protected landscape area** includes areas protected because of distinguished landscape characterized by various ecosystem types, valuable due to their functions satisfying the needs of tourism and recreation as well as functions of ecological corridors.

**9. Monuments of nature** are single objects of animate and inanimate nature or their clusters of special environmental, scientific, cultural, historical or landscape value and of distinctive individual features, trees of impressive size, native and alien shrubs, springs, waterfalls, karst springs, rocks, ravines, erratic blocks and caves.

**10.** Information regarding **waste** was compiled according to both the Act on Waste, dated 14 Dec 2012 (Journal of Laws 2013 item 21) that came into force on 23 Jan 2013 and the catalogue of waste introduced on 1 Jan 2002 by the regulation of the Minister of Environment (Journal of Laws 2001 No. 112, item 1206).

From 2014 data on waste recovered and disposed included waste treated by waste producer on its own. Data on waste recovered and disposed for previous years included waste treated both by waste producer on its own and transferred to other recipient for recovery or disposal.

Information regarding the **quantity and type of waste** concerns plants which generated over 1 thous. t of waste in the course of the year or accumulated 1 mln t of waste and more (excluding municipal waste).

**Waste** means any substance or object, which the holder discards, intends or is required to discard.

**Recovery of waste** means any operation the principal result of which is waste serving a useful purpose by replacing other materials which otherwise would have been used to fulfil a particular function, or waste being prepared to fulfil that function in a plant or in economy in general.

**Waste disposal** means any operation which is not recovery even where the operation has as a secondary consequence the recovery of substance or energy.

**Magazynowanie odpadów** to czasowe przechowywanie odpadów obejmujące:

- wstępne magazynowanie odpadów przez ich wytwórcę,
- tymczasowe magazynowanie odpadów przez prowadzącego zbieranie odpadów,
- magazynowanie odpadów przez prowadzącego przetwarzanie odpadów.

Przez **odpady składowane** należy rozumieć odpady usunięte na składowiska (wysypiska, hałdy, stawy osadowe) własne zakładów lub obce.

Dane o **odpadach dotychczas składowanych (nagromadzonych)** dotyczą ilości odpadów zdeponowanych na terenach własnych zakładów w wyniku składowania w roku sprawozdawczym i w latach poprzednich.

**11. Dane o nakładach na środki trwale służące ochronie środowiska i gospodarce wodnej** prezentuje się zgodnie z Polską Klasyfikacją Statystyczną Dotyczącą Działalności i Urzędzeń Związanych z Ochroną Środowiska, wprowadzoną rozporządzeniem Rady Ministrów z dnia 2 III 1999 r. (Dz. U. Nr 25, poz. 218). Klasyfikacja ta opracowana została na podstawie Międzynarodowej Standardowej Statystycznej Klasyfikacji EKG/ONZ Dotyczącej Działalności i Urzędzeń Związanych z Ochroną Środowiska i Europejskiego Systemu Zbierania Informacji Ekonomicznych dotyczących Ochrony Środowiska (SERIEE) wdrożonego przez Unię Europejską.

**12.** Podziału nakładów na środki trwale według podregionów i powiatów dokonano na podstawie faktycznej lokalizacji inwestycji.

**13. Fundusze ekologiczne** są to fundusze tworzone z opłat za korzystanie ze środowiska i wprowadzanie w nim zmian, w tym za pobór i korzystanie z wód i wprowadzanie ścieków do wód lub do ziemi, opłat eksploatacyjnych i koncesyjnych wynikających z ustawy prawo geologiczne i górnicze, z kar za naruszenie wymagań w zakresie ochrony środowiska, wydobywanie kopaliny bez wymaganej koncesji lub z rażącym naruszeniem jej warunków – zgodnie z prawem geologicznym i górniczym oraz z innych wpływów (m.in. za żeglugę i spław oraz wydobywanie kruszywa i piasku z wód, zwrotów środków niewykorzystanych w ustalonym czasie, z prowadzonych operacji finansowych, oprocentowania pożyczek, rachunków bankowych, uzyskanych pożyczek). Środki funduszy przeznaczone są na finansowanie w całości lub części działalności związanej z ochroną środowiska i gospodarką wodną.

**Waste storage** is a temporary waste storage including:

- preliminary storage of waste by its producer,
- temporary storage of waste by the one collecting waste,
- storage of waste by the one processing waste.

**Landfilled waste** is understood as waste transferred to landfill areas (landfills, waste dumps, sludge tanks) of the plant generating it or to other areas.

Data regarding **waste landfilled up to now (accumulated)** concern the quantity of waste deposited on own plant areas as a result of depositing it during the reporting and previous years.

**11. Data regarding outlays on fixed assets of investments in environmental protection and water management** are presented in accordance with the Polish Statistical Classification of Environmental Protection Activities and Facilities, introduced on the basis of the regulation of the Council of Ministers, dated 2 Mar 1999 (Journal of Laws No. 25, item 218). This classification was compiled on the basis of the ECE/UN Single European Standard Statistical Classification of Environmental Protection Activities and Facilities as well as the European System for the Collection of Economic Information on the Environment (SERIEE) implemented by the European Union.

**12.** The division of outlays on fixed assets by subregions and powiats is made on the basis of the actual investment location.

**13. Ecological funds** are funds created from payments for the use of the natural environment and for introducing changes to it, including for the abstraction and use of water and releasing wastewater into waters or into the ground, operational and licence fees resulting from the act on geology and mining law as well as from fines for infringement of requirements on environmental protection, extraction of useful minerals without required licences or with severe breach of the terms and conditions of a license – due to the geology and mining laws and other revenues (i.e. revenues from navigation and rafting as well as extraction of gravels and sands from waters, revenues from financial operations, credit interest, bank accounts, loans). The funds are aimed at financing all or part of the activities related to environmental protection or water management.

TABL. 1. **POBÓR WODY NA POTRZEBY GOSPODARKI NARODOWEJ I LUDNOŚCI W 2014 R.**  
**WATER WITHDRAWAL FOR NEEDS OF THE NATIONAL ECONOMY AND POPULATION IN 2014**

WYSZCZEGÓLNIENIE SPECIFICATION	Ogółem Grand total	Na cele <i>For purposes of</i>							Na 1 km <sup>2</sup> Per 1 km <sup>2</sup>
		produkcyjne <sup>a</sup> <i>production<sup>a</sup></i>			nawodnień w rolnictwie i leśnictwie oraz napełniania i uzupełniania stawów rybnych <i>irrigation in agriculture and forestry as well as filling and completing fish ponds</i>	eksploatacji sieci wodociągowej <sup>b</sup> <i>exploitation of water supply network<sup>b</sup></i>			
		razem <i>total</i>	wody <i>waters</i>			razem <i>total</i>	wody <i>waters</i>		
			po- wierz- niowe <i>surface</i>	pod- ziemne <i>under- ground</i>			po- wierz- niowe <i>surface</i>	pod- ziemne <i>under- ground</i>	
w dam <sup>3</sup> <i>in dam<sup>3</sup></i>									
<b>WOJEWÓDZTWO ..... VOIVODSHIP</b>	<b>98501,0</b>	<b>12554,0</b>	<b>524,0</b>	<b>12030,0</b>	<b>26165,0</b>	<b>59782,0</b>	<b>7514,6</b>	<b>52267,4</b>	<b>4,9</b>
<b>Podregion (Subregion) białostocki .....</b>	<b>35309,1</b>	<b>2872,0</b>	<b>–</b>	<b>2872,0</b>	<b>7631,0</b>	<b>24806,1</b>	<b>7514,6</b>	<b>17291,5</b>	<b>6,9</b>
Powiaty: <i>Powiats:</i>									
białostocki .....	29789,6	410,0	–	410,0	7556,0	21823,6	7514,6	14309,0	10,0
sokólski .....	3734,5	677,0	–	677,0	75,0	2982,5	–	2982,5	1,8
Miasto na prawach powiatu: <i>City with powiat status:</i>									
Białystok .....	1785,0	1785,0	–	1785,0	–	–	–	–	17,5
<b>Podregion (Subregion) łomżyński .....</b>	<b>31360,3</b>	<b>6789,0</b>	<b>524,0</b>	<b>6265,0</b>	<b>3914,0</b>	<b>20657,3</b>	<b>–</b>	<b>20657,3</b>	<b>3,6</b>
Powiaty: <i>Powiats:</i>									
bielski .....	4738,8	1458,0	–	1458,0	517,0	2763,8	–	2763,8	3,4
hajnowski .....	2399,8	309,0	–	309,0	45,0	2045,8	–	2045,8	1,5
kolneński .....	1985,5	398,0	–	398,0	118,0	1469,5	–	1469,5	2,1
łomżyński .....	3916,3	646,0	–	646,0	657,0	2613,3	–	2613,3	2,9
siemiatycki .....	2964,5	639,0	–	639,0	–	2325,5	–	2325,5	2,0
wysokomazowiecki .....	6101,4	1759,0	–	1759,0	–	4342,4	–	4342,4	4,7
zambrowski .....	5609,9	432,0	–	432,0	2577,0	2600,9	–	2600,9	7,7
Miasto na prawach powiatu: <i>City with powiat status:</i>									
Łomża .....	3644,1	1148,0	524,0	624,0	–	2496,1	–	2496,1	110,4
<b>Podregion (Subregion) suwalski .....</b>	<b>31831,6</b>	<b>2893,0</b>	<b>–</b>	<b>2893,0</b>	<b>14620,0</b>	<b>14318,6</b>	<b>–</b>	<b>14318,6</b>	<b>5,1</b>
Powiaty: <i>Powiats:</i>									
augustowski .....	3585,8	45,0	–	45,0	148,0	3392,8	–	3392,8	2,2
grajewski .....	5093,4	959,0	–	959,0	1646,0	2488,4	–	2488,4	5,3
moniecki .....	15520,1	389,0	–	389,0	12817,0	2314,1	–	2314,1	11,2
sejneński .....	1319,5	176,0	–	176,0	6,0	1137,5	–	1137,5	1,5
suwalski .....	2033,8	59,0	–	59,0	3,0	1971,8	–	1971,8	1,6
Miasto na prawach powiatu: <i>City with powiat status:</i>									
Suwałki .....	4279,0	1265,0	–	1265,0	–	3014,0	–	3014,0	64,8

a Poza rolnictwem (z wyłączeniem ferm przemysłowego chowu zwierząt), leśnictwem, łowiectwem i rybactwem – z ujęć własnych. b Pobór wody na ujęciach przed wtłoczeniem do sieci.

a Excluding agriculture (except industrial livestock farming), forestry, hunting and fishing – from their own sources. b Water withdrawal by intakes before entering the water supply network.

TABL. 2. **POWIERZCHNIA I POBÓR WODY DO NAWODNIEN W ROLNICTWIE I LEŚNICTWIE ORAZ NAPEŁNIANIA STAWÓW RYBNYCH W 2014 R.**  
**AREA AND WATER WITHDRAWAL FOR IRRIGATION IN AGRICULTURE AND FORESTRY AS WELL AS WATER FOR FILLING FISH PONDS IN 2014**

WYSZCZEGÓLNIENIE SPECIFICATION	Powierzchnia w ha Total area in ha		Pobór wody w dam <sup>3</sup> Water withdrawal in dam <sup>3</sup>			
	nawadnianych użytków rolnych i gruntów leśnych <sup>a</sup> <i>irrigated agricultural and forest land<sup>a</sup></i>	napelnianych stawów rybnych <sup>b</sup> <i>filled fish ponds<sup>b</sup></i>	do nawadniania użytków rolnych i gruntów leśnych <sup>c</sup> <i>for irrigation of agricultural and forest land<sup>c</sup></i>		do napelniania i uzupełniania stawów rybnych <i>for filling and completing fish ponds</i>	
			ogółem total	na 1 ha per 1 ha	ogółem total	na 1 ha per 1 ha
<b>WOJEWÓDZTWO ..... VOIVODSHIP</b>	<b>8564</b>	<b>1579</b>	<b>1279</b>	<b>0,1</b>	<b>25066</b>	<b>15,9</b>
<b>Podregion (Subregion) białostocki .....</b>	<b>2613</b>	<b>510</b>	<b>393</b>	<b>0,2</b>	<b>7238</b>	<b>14,2</b>
Powiaty: Powiats:						
białostocki .....	2116	510	318	0,2	7238	14,2
sokólski .....	497	–	75	0,2	–	–
<b>Podregion (Subregion) łomżyński .....</b>	<b>3864</b>	<b>210</b>	<b>575</b>	<b>0,1</b>	<b>3519</b>	<b>16,8</b>
Powiaty: Powiats:						
bielski .....	1555	35	232	0,1	285	8,1
hajnowski .....	304	–	45	0,1	–	–
kolneński .....	805	–	118	0,1	–	–
łomżyński .....	1200	51	180	0,2	657	12,9
zambrowski .....	–	124	–	–	2577	20,8
<b>Podregion (Subregion) suwalski .....</b>	<b>2087</b>	<b>859</b>	<b>311</b>	<b>0,1</b>	<b>14309</b>	<b>16,7</b>
Powiaty: Powiats:						
augustowski .....	987	–	148	0,1	–	–
grajewski .....	430	95	64	0,1	1582	16,7
moniecki .....	602	764	90	0,1	12727	16,7
sejneński .....	46	–	6	0,1	–	–
suwalski .....	22	–	3	0,1	–	–

a, b Obiekty o powierzchni co najmniej: a – 20 ha, b – 10 ha. c Łącznie z rolniczym wykorzystaniem ścieków.  
a, b Facilities with an area of at least: a – 20 ha, b – 10 ha. c Including agricultural use of wastewater.

TABL. 3. ZUŻYCIE WODY NA POTRZEBY GOSPODARKI NARODOWEJ I LUDNOŚCI W 2014 R.  
WATER CONSUMPTION FOR NEEDS OF THE NATIONAL ECONOMY AND POPULATION IN 2014

WYSZCZEGÓLNIENIE SPECIFICATION	Ogółem <i>Total</i>	Przemysł <i>Industry</i>	Rolnictwo i leśnictwo <sup>a</sup> <i>Agriculture and forestry<sup>a</sup></i>	Eksplotacja sieci wodociągowej <sup>b</sup> <i>Exploitation of water supply network<sup>b</sup></i>	Przemysł <i>Industry</i>	Rolnictwo i leśnictwo <sup>a</sup> <i>Agriculture and forestry<sup>a</sup></i>	Eksplotacja sieci wodociągowej <sup>b</sup> <i>Exploitation of water supply network<sup>b</sup></i>
	w dam <sup>3</sup> in dam <sup>3</sup>			w % ogółem in % of total			
<b>WOJEWÓDZTWO ..... VOIVODSHIP</b>	<b>85529</b>	<b>12986</b>	<b>26165</b>	<b>46378</b>	<b>15,2</b>	<b>30,6</b>	<b>54,2</b>
<b>Podregion (Subregion) białostocki .....</b>	<b>30393</b>	<b>3035</b>	<b>7631</b>	<b>19727</b>	<b>10,0</b>	<b>25,1</b>	<b>64,9</b>
Powiaty: <i>Powiats:</i>							
białostocki .....	12650	424	7556	4670	3,4	59,7	36,9
sokólski .....	3039	677	75	2287	22,3	2,5	75,3
Miasto na prawach powiatu: <i>City with powiat status:</i>							
Białystok .....	14703	1934	–	12769	13,2	–	86,8
<b>Podregion (Subregion) łomżyński .....</b>	<b>27341</b>	<b>7211</b>	<b>3914</b>	<b>16216</b>	<b>26,4</b>	<b>14,3</b>	<b>59,3</b>
Powiaty: <i>Powiats:</i>							
bielski .....	4015	1463	517	2035	36,4	12,9	50,7
hajnowski .....	1945	343	45	1557	17,6	2,3	80,0
kolneński .....	1599	398	118	1083	24,9	7,4	67,7
łomżyński .....	3328	768	657	1903	23,1	19,7	57,2
siemiatycki .....	2414	635	–	1779	26,3	–	73,7
wysokomazowiecki .....	5521	1927	–	3594	34,9	–	65,1
zambrowski .....	5013	432	2577	2004	8,6	51,4	40,0
Miasto na prawach powiatu: <i>City with powiat status:</i>							
Łomża .....	3506	1245	–	2261	35,5	–	64,5
<b>Podregion (Subregion) suwalski .....</b>	<b>27795</b>	<b>2740</b>	<b>14620</b>	<b>10435</b>	<b>9,9</b>	<b>52,6</b>	<b>37,5</b>
Powiaty: <i>Powiats:</i>							
augustowski .....	2696	86	148	2462	3,2	5,5	91,3
grajewski .....	4089	792	1646	1651	19,4	40,3	40,4
moniecki .....	14908	409	12817	1682	2,7	86,0	11,3
sejneński .....	935	178	6	751	19,0	0,6	80,3
suwalski .....	1586	58	3	1525	3,7	0,2	96,2
Miasto na prawach powiatu: <i>City with powiat status:</i>							
Suwałki .....	3580	1217	–	2363	34,0	–	66,0

a Woda zużyta do nawadniania w rolnictwie i leśnictwie oraz napełniania i uzupełniania stawów rybnych. b Bez zużycia wody na cele przemysłowe z wodociągów stanowiących własność gmin, wojewódzkich zakładów usług wodnych i spółek wodnych.

a Water consumption for irrigation in agriculture and forestry as well as for filling and completing fish ponds. b Excluding consumption of water for industrial purposes by water supply networks owned by gminas, voivodship waterworks and water companies.

TABL. 4. ŚCIEKI PRZEMYSŁOWE I KOMUNALNE<sup>a</sup> ORAZ LUDNOŚĆ KORZYSTAJĄCA Z OCZYSZCZALNI ŚCIEKÓW W 2014 R.INDUSTRIAL AND MUNICIPAL WASTEWATER<sup>a</sup> AND POPULATION CONNECTED TO WASTEWATER TREATMENT PLANTS IN 2014

WYSZCZEGÓLNIENIE SPECIFICATION	Ogółem <i>Grand total</i>	Oczyszczane <i>Treated</i>				Ludność korzystająca z oczyszczalni ścieków w % ludności ogółem <sup>b</sup>  <i>Population connected to wastewater treatment plants in % of total population<sup>b</sup></i>
		razem <i>total</i>	mechanicznie <i>mechanically</i>	chemicznie <sup>c</sup> i biologicznie <i>chemically<sup>c</sup> and biologically</i>	z podwyż- szonym usuwaniam biogenów  <i>with increased biogene removal</i>	
<b>WOJEWÓDZTWO ..... VOIVODSHIP</b>	<b>38922,0</b>	<b>38922,0</b>	<b>2,3</b>	<b>17,5</b>	<b>80,3</b>	<b>66,8</b>
<b>Podregion (Subregion) białostocki .....</b>	<b>17764,0</b>	<b>17764,0</b>	<b>1,7</b>	<b>12,9</b>	<b>85,4</b>	<b>81,8</b>
Powiaty: <i>Powiats:</i>						
białostocki .....	3164,0	3164,0	–	39,4	60,6	62,4
sokólski .....	1542,0	1542,0	–	68,2	31,8	48,6
Miasto na prawach powiatu: <i>City with powiat status:</i>						
Białystok .....	13058,0	13058,0	2,3	–	97,7	99,2
<b>Podregion (Subregion) łomżyński .....</b>	<b>13632,0</b>	<b>13632,0</b>	<b>4,1</b>	<b>25,4</b>	<b>70,6</b>	<b>53,0</b>
Powiaty: <i>Powiats:</i>						
bielski .....	1901,0	1901,0	26,2	24,1	49,6	58,1
hajnowski .....	1651,0	1651,0	–	14,4	85,6	71,2
kolneński .....	699,0	699,0	–	59,5	40,5	35,5
łomżyński .....	992,0	992,0	–	12,9	87,1	20,8
siemiatycki .....	1032,0	1032,0	2,5	6,1	91,4	40,2
wysokomazowiecki .....	2965,0	2965,0	–	18,6	81,4	33,8
zambrowski .....	1357,0	1357,0	–	67,4	32,6	59,6
Miasto na prawach powiatu: <i>City with powiat status:</i>						
Łomża .....	3035,0	3035,0	0,9	22,6	76,5	95,8
<b>Podregion (Subregion) suwalski .....</b>	<b>7526,0</b>	<b>7526,0</b>	<b>0,4</b>	<b>13,8</b>	<b>85,8</b>	<b>59,3</b>
Powiaty: <i>Powiats:</i>						
augustowski .....	1115,0	1115,0	–	1,5	98,5	58,8
grajewski .....	1537,0	1537,0	2,0	13,0	85,0	56,9
moniecki .....	777,0	777,0	–	61,0	39,0	46,2
sejneński .....	377,0	377,0	–	51,2	48,8	29,6
suwalski .....	325,0	325,0	–	47,4	52,6	25,9
Miasto na prawach powiatu: <i>City with powiat status:</i>						
Suwałki .....	3395,0	3395,0	–	–	100,0	95,7

a Wymagające oczyszczenia odprowadzone do wód lub do ziemi. b Ludność korzystająca z oczyszczalni ścieków – dane szacunkowe, ludność ogółem – na podstawie bilansu. c Dotyczy tylko ścieków przemysłowych.

a Requiring treatment discharged into waters or into the ground. b Population connected to wastewater treatment plants – estimated data, total population – based on balance. c Concerning only industrial wastewater.

TABL. 5. **OCZYSZCZALNIE ŚCIEKÓW W 2014 R.**  
Stan w dniu 31 XII  
**WASTEWATER TREATMENT PLANTS IN 2014**  
As of 31 Dec

Lp.	WYSZCZEGÓLNIENIE SPECIFICATION	Przemysłowe Industrial					
		ogółem total		w tym of which			
				biologiczne biological		z podwyższonym usuwaniami biogenów with increased biogene removal	
liczba number	przepustowość w m <sup>3</sup> /d capacity in m <sup>3</sup> /24 h	liczba number	przepustowość w m <sup>3</sup> /d capacity in m <sup>3</sup> /24 h	liczba number	przepustowość w m <sup>3</sup> /d capacity in m <sup>3</sup> /24 h		
1	<b>WOJEWÓDZTWO ..... VOIVODSHIP</b>	<b>27</b>	<b>97016</b>	<b>18</b>	<b>26904</b>	<b>5</b>	<b>16650</b>
2	<b>Podregion (Subregion) białostocki .....</b>	<b>3</b>	<b>17808</b>	<b>2</b>	<b>804</b>	<b>-</b>	<b>-</b>
	Powiaty: Powiats:						
3	białostocki .....	1	4	1	4	-	-
4	sokólski .....	1	800	1	800	-	-
	Miasto na prawach powiatu: City with powiat status:						
5	Białystok .....	1	17004	-	-	-	-
6	<b>Podregion (Subregion) łomżyński .....</b>	<b>17</b>	<b>72873</b>	<b>12</b>	<b>24055</b>	<b>3</b>	<b>13800</b>
	Powiaty: Powiats:						
7	bielski .....	3	35750	2	1250	-	-
8	hajnowski .....	1	98	1	98	-	-
9	kolneński .....	1	1200	1	1200	-	-
10	łomżyński .....	3	2880	2	380	1	2500
11	siemiatycki .....	2	558	1	40	-	-
12	wysokomazowiecki .....	3	10682	2	1082	1	9600
13	zambrowski .....	2	1705	1	5	1	1700
	Miasto na prawach powiatu: City with powiat status:						
14	Łomża .....	2	20000	2	20000	-	-
15	<b>Podregion (Subregion) suwalski .....</b>	<b>7</b>	<b>6335</b>	<b>4</b>	<b>2045</b>	<b>2</b>	<b>2850</b>
	Powiaty: Powiats:						
16	augustowski .....	-	-	-	-	-	-
17	grajewski .....	3	4270	1	130	1	2700
18	moniecki .....	2	950	1	800	1	150
19	sejneński .....	1	675	1	675	-	-
20	suwalski .....	1	440	1	440	-	-
	Miasto na prawach powiatu: City with powiat status:						
21	Suwałki .....	-	-	-	-	-	-

a Pracujące na sieci kanalizacyjnej.  
a Working on sewage system.

Komunalne <sup>a</sup> Municipal <sup>a</sup>						No.
ogółem total		w tym of which				
		biologiczne biological		z podwyższonym usuwaniam biogenów with increased biogene removal		
liczba number	przepustowość w m <sup>3</sup> /d capacity in m <sup>3</sup> /24 h	liczba number	przepustowość w m <sup>3</sup> /d capacity in m <sup>3</sup> /24 h	liczba number	przepustowość w m <sup>3</sup> /d capacity in m <sup>3</sup> /24 h	
<b>120</b>	<b>236339</b>	<b>91</b>	<b>40304</b>	<b>29</b>	<b>196035</b>	1
<b>31</b>	<b>127411</b>	<b>27</b>	<b>22721</b>	<b>4</b>	<b>104690</b>	2
18	16764	16	14074	2	2690	3
12	10647	11	8647	1	2000	4
1	100000	–	–	1	100000	5
<b>54</b>	<b>55127</b>	<b>43</b>	<b>12742</b>	<b>11</b>	<b>42385</b>	6
9	7052	7	1012	2	6040	7
15	8675	13	1595	2	7080	8
5	2650	4	1000	1	1650	9
5	1256	4	1056	1	200	10
7	7520	4	455	3	7065	11
7	2365	6	2015	1	350	12
5	5609	5	5609	–	–	13
1	20000	–	–	1	20000	14
<b>35</b>	<b>53801</b>	<b>21</b>	<b>4841</b>	<b>14</b>	<b>48960</b>	15
5	11086	1	200	4	10886	16
8	7480	7	1480	1	6000	17
10	4914	7	1885	3	3029	18
2	2950	1	300	1	2650	19
9	1771	5	976	4	795	20
1	25600	–	–	1	25600	21

TABL. 6. **EMISJA I REDUKCJA ZANIECZYSZCZEŃ POWIETRZA<sup>a</sup> W 2014 R.**  
**EMISSION AND REDUCTION OF AIR POLLUTANTS<sup>a</sup> IN 2014**

WYSZCZEGÓLNIENIE SPECIFICATION	Emisja zanieczyszczeń w t <i>Emission of pollutants in t</i>				Zanieczyszczenia zatrzymane w urządzeniach do redukcji zanieczyszczeń w % zanieczyszczeń wytworzonych <i>Pollutants retained in pollutant reduction systems in % of pollutants produced</i>	
	pyłowych <i>particulates</i>		gazowych (bez dwutlenku węgla) <i>gases (excluding carbon dioxide)</i>		pyłowe <i>particulates</i>	gazowe (bez dwutlenku węgla) <i>gases (excluding carbon dioxide)</i>
	ogółem <i>total</i>	w tym ze spalania paliw <i>of which from the combustion of fuels</i>	ogółem <i>total</i>	w tym dwutlenek siarki <i>of which sulphur dioxide</i>		
<b>WOJEWÓDZTWO VOIVODSHIP</b>	<b>934</b>	<b>674</b>	<b>10185</b>	<b>2735</b>	<b>98,9</b>	<b>8,4</b>
<b>Podregion (Subregion) białostocki</b>	<b>159</b>	<b>144</b>	<b>4127</b>	<b>987</b>	<b>99,4</b>	<b>11,9</b>
Powiaty: <i>Powiats:</i>						
białostocki	29	29	1141	65	75,0	–
sokólski	17	15	128	26	66,7	–
Miasto na prawach powiatu: <i>City with powiat status:</i>						
Białystok	113	100	2858	896	99,6	16,4
<b>Podregion (Subregion) łomżyński</b>	<b>377</b>	<b>346</b>	<b>3127</b>	<b>848</b>	<b>86,9</b>	<b>1,9</b>
Powiaty: <i>Powiats:</i>						
bielski	38	37	299	76	79,5	–
hajnowski	112	110	355	90	60,7	9,2
kolneński	43	43	187	97	67,2	–
łomżyński	2	2	37	12	96,5	40,3
siemiatycki	18	18	150	14	47,1	–
wysokomazowiecki	44	44	312	145	87,7	–
zambrowski	13	12	1184	74	96,7	–
Miasto na prawach powiatu: <i>City with powiat status:</i>						
Łomża	107	80	603	340	92,6	–
<b>Podregion (Subregion) suwalski</b>	<b>398</b>	<b>184</b>	<b>2931</b>	<b>900</b>	<b>99,3</b>	<b>9,6</b>
Powiaty: <i>Powiats:</i>						
augustowski	22	10	219	111	98,3	–
grajewski	267	70	1644	292	99,5	15,9
moniecki	19	18	139	36	83,5	–
sejneński	43	43	136	16	–	–
Miasto na prawach powiatu: <i>City with powiat status:</i>						
Suwałki	47	43	793	445	99,3	–

a Z zakładów szczególnie uciążliwych dla czystości powietrza emitujących pyły, gazy lub równocześnie pyły i gazy.  
a From plants generating substantial air pollution emitting particulates, gases or particulates and gases at the same time.

TABL. 7. **OCHRONA PRZYRODY I KRAJOBRAZU<sup>a</sup> W 2014 R.**  
Stan w dniu 31 XII  
**NATURE AND LANDSCAPE PROTECTION<sup>a</sup> IN 2014**  
As of 31 Dec

WYSZCZEGÓLNIENIE SPECIFICATION	Powierzchnia o szczególnych walorach przyrodniczych prawnie chroniona Area of special nature value under legal protection						Pomniki przyrody Monuments of nature
	ogółem total		w tym of which				
	w ha in ha	w % powierzchni ogólnej in % of total area	parki narodowe <sup>b</sup> national parks <sup>b</sup>	rezerwy przyrody nature reserves	parki krajobrazowe <sup>c</sup> landscape parks <sup>c</sup>	obszary chronionego krajobrazu <sup>c</sup> protected landscape areas <sup>c</sup>	
<b>WOJEWÓDZTWO VOIVODSHIP</b>	<b>645058,3</b>	<b>32,0</b>	<b>92169,2</b>	<b>23591,7</b>	<b>83529,4</b>	<b>443456,2</b>	<b>1998</b>
<b>Podregion (Subregion) białostocki</b>	<b>154440,8</b>	<b>30,1</b>	<b>11444,0</b>	<b>5205,8</b>	<b>67856,8</b>	<b>69728,8</b>	<b>210</b>
Powiaty: Powiats:							
białostocki	101077,0	34,0	6298,0	3435,9	51308,4	39928,5	148
sokółski	53259,9	25,9	5146,0	1666,0	16548,4	29800,3	50
Miasto na prawach powiatu: City with powiat status:							
Białystok	103,9	1,0	–	103,9	–	–	12
<b>Podregion (Subregion) łomżyński</b>	<b>190459,7</b>	<b>21,6</b>	<b>11920,3</b>	<b>13572,4</b>	<b>7132,1</b>	<b>156845,4</b>	<b>1505</b>
Powiaty: Powiats:							
bielski	4209,0	3,0	–	–	–	4200,0	47
hajnowski	95445,2	58,8	10517,3	12316,2	–	71909,8	1240
kolneński	21079,4	22,4	–	197,8	–	20815,3	39
łomżyński	35163,6	26,0	351,0	541,6	7132,1	27054,8	54
siemiatycki	31341,6	21,5	–	250,4	–	30972,2	41
wysokomazowiecki	2274,8	2,4	1052,0	–	–	1217,8	68
zambrowski	270,6	0,4	–	266,4	–	–	4
Miasto na prawach powiatu: City with powiat status:							
Łomża	675,5	20,7	–	–	–	675,5	12
<b>Podregion (Subregion) suwalski</b>	<b>300157,7</b>	<b>48,1</b>	<b>68804,9</b>	<b>4813,5</b>	<b>8540,6</b>	<b>216882,0</b>	<b>283</b>
Powiaty: Powiats:							
augustowski	110996,5	66,9	9502,8	3553,8	–	97819,5	59
grajewski	18888,3	19,5	6615,0	195,9	–	12015,4	16
moniecki	43873,5	31,8	39515,0	129,3	2688,2	1541,0	14
sejneński	52048,9	60,9	5197,9	557,1	–	46186,8	75
suwalski	73390,4	56,2	7974,2	373,3	5852,4	58363,4	96
Miasto na prawach powiatu: City with powiat status:							
Suwałki	960,2	14,7	–	4,1	–	955,9	23

a Patrz uwagi ogólne, ust. 4 na str. 51. b Powierzchnia parków narodowych w granicach województwa. c Bez powierzchni rezerwatów przyrody, stanowisk dokumentacyjnych, zespołów przyrodniczo-krajobrazowych i użytków ekologicznych położonych na terenie parków krajobrazowych i obszarów chronionego krajobrazu.

a See general notes, item 4 on page 51. b Area of National Parks within the boundaries of the voivodship. c Excluding nature reserves, documentation sites, landscape-nature complexes and ecological arable lands located within landscape parks and protected landscape areas.

TABL. 8. **ODPADY<sup>a</sup> WYTWORZONE I DOTYCHCZAS SKŁADOWANE (nagromadzone) ORAZ TERENY ICH SKŁADOWANIA W 2014 R.***WASTE<sup>a</sup> GENERATED AND LANDFILLED UP TO NOW (accumulated) AS WELL AS ITS LANDFILL AREA IN 2014*

WYSZCZEGÓLNIENIE SPECIFICATION	Odpady w tys. t Waste in thous. t						Tereny składowania odpadów, niezrekulty- wowane (stan w końcu roku) w ha Non-reclaimed landfill areas (as of the end of the year) in ha
	wytworzone w ciągu roku generated during the year					dotychczas składowane (nagroma- dzone <sup>b</sup> ; stan w końcu roku) w tys. t landfilled up to now (accumulated <sup>b</sup> ; as of the end of the year) in thous. t	
	ogółem total	poddane odzyskowi <sup>c</sup> recovered <sup>c</sup>	unieszkodli- wione <sup>c</sup> treated <sup>c</sup>	przekaza- ne innym odbiorcom transferred to other recipients	magazy- nowane czasowo temporary stored		
<b>WOJEWÓDZTWO ..... VOIVODSHIP</b>	<b>1266,7</b>	<b>395,7</b>	<b>4,2</b>	<b>560,9</b>	<b>305,9</b>	<b>2327,6</b>	<b>23,8</b>
<b>Podregion (Subregion) białostocki .....</b>	<b>504,5</b>	<b>96,4</b>	<b>0,5</b>	<b>119,5</b>	<b>288,1</b>	<b>2327,2</b>	<b>23,5</b>
Powiaty: Powiats:							
białostocki .....	14,9	–	–	14,9	–	–	–
sokólski .....	381,0	95,4	–	19,0	266,6	–	–
Miasto na prawach powiatu: City with powiat status:							
Białystok .....	108,6	1,0	0,5	85,6	21,5	2327,2	23,5
<b>Podregion (Subregion) łomżyński .....</b>	<b>270,2</b>	<b>85,7</b>	<b>3,5</b>	<b>168,2</b>	<b>12,8</b>	<b>–</b>	<b>–</b>
Powiaty: Powiats:							
bielski .....	124,0	58,0	–	61,8	4,2	–	–
hajnowski .....	13,7	1,8	–	11,9	–	–	–
kolneński .....	14,0	1,9	–	12,1	–	–	–
łomżyński .....	54,0	16,2	–	37,8	–	–	–
siemiatycki .....	15,5	–	–	15,4	0,1	–	–
wysokomazowiecki .....	18,4	1,8	0,1	15,8	0,7	–	–
zambrowski .....	7,0	5,7	0,2	1,1	–	–	–
Miasto na prawach powiatu: City with powiat status:							
Łomża .....	23,6	0,3	3,2	12,3	7,8	–	–
<b>Podregion (Subregion) suwalski .....</b>	<b>492,0</b>	<b>213,6</b>	<b>0,2</b>	<b>273,2</b>	<b>5,0</b>	<b>0,4</b>	<b>0,3</b>
Powiaty: Powiats:							
augustowski .....	201,4	–	–	199,8	1,6	0,4	0,3
grajewski .....	122,0	80,1	–	41,9	–	–	–
moniecki .....	119,3	118,5	0,1	0,7	–	–	–
sejneński .....	1,6	–	–	1,6	–	–	–
suwalski .....	2,3	–	–	2,3	–	–	–
Miasto na prawach powiatu: City with powiat status:							
Suwałki .....	45,4	15,0	0,1	26,9	3,4	–	–

a Z wyłączeniem odpadów komunalnych. b Na terenach własnych zakładów. c We własnym zakresie przez wytwórcę; patrz uwagi ogólne, ust. 10 na str. 52.

a Excluding municipal waste. b On own plant grounds. c By waste producer on its own, see general notes, item 10 on page 52.

TABL. 9. NAKŁADY NA ŚRODKI TRWAŁE SŁUŻĄCE OCHRONIE ŚRODOWISKA I GOSPODARCE WODNEJ WEDŁUG WYBRANYCH KIERUNKÓW INWESTOWANIA W 2014 R. (ceny bieżące)  
 OUTLAYS ON FIXED ASSETS IN ENVIRONMENTAL PROTECTION AND WATER MANAGEMENT BY SELECTED DIRECTIONS OF INVESTING IN 2014 (current prices)

WYSZCZEGÓLNIENIE SPECIFICATION	Ochrona środowiska Environmental protection				Gospodarka wodna Water management	
	ogółem total	w tym na of which on			ogółem total	w tym na ujęcia i doprowa- dzenia wody of which on water intakes and systems
		ochronę powietrza atmosfery- cznego i klimatu protection of air and climate	gospodarkę ściekową i ochronę wód wastewater management and protection of waters	gospodarkę odpadami, ochronę i przywrócenie wartości użyt- kowej gleb oraz ochronę wód podziem- nych i powierz- chniowych waste management, protection and recovery of soils as well as protection of underground and surface waters		
w tys. zł in thous. zł						
<b>WOJEWÓDZTWO ..... VOIVODSHIP</b>	<b>374020,8</b>	<b>33010,7</b>	<b>107363,3</b>	<b>219530,0</b>	<b>67408,5</b>	<b>30899,6</b>
<b>Podregion (Subregion) białostocki .....</b>	<b>256813,7</b>	<b>7344,9</b>	<b>34225,1</b>	<b>207550,4</b>	<b>25525,8</b>	<b>12240,8</b>
Powiaty: Powiats:						
białostocki .....	29261,1	6888,9	7094,5	12352,4	10587,0	4177,5
sokólski .....	5259,6	–	2982,6	1737,0	8224,3	1348,8
Miasto na prawach powiatu: City with powiat status:						
Białystok .....	222293,0	456,0	24148,0	193461,0	6714,5	6714,5
<b>Podregion (Subregion) łomżyński .....</b>	<b>64752,9</b>	<b>13551,3</b>	<b>41036,2</b>	<b>6823,8</b>	<b>20948,7</b>	<b>10975,6</b>
Powiaty: Powiats:						
bielski .....	1582,3	35,3	1547,0	–	3178,1	231,6
hajnowski .....	23182,7	3277,0	13206,7	6699,0	2507,3	1461,5
kolneński .....	89,7	–	89,7	–	3675,6	3630,8
łomżyński .....	2509,5	–	2498,7	10,8	3975,9	1747,3
siemiatycki .....	7074,5	2591,0	2558,9	–	3790,6	1286,8
wysokomazowiecki .....	4351,7	1170,0	3181,7	–	1405,0	201,4
zambrowski .....	11022,3	–	10484,3	114,0	1258,5	1258,5
Miasto na prawach powiatu: City with powiat status:						
Łomża .....	14940,2	6478,0	7469,2	–	1157,7	1157,7
<b>Podregion (Subregion) suwalski .....</b>	<b>52454,2</b>	<b>12114,5</b>	<b>32102,0</b>	<b>5155,8</b>	<b>20934,0</b>	<b>7683,2</b>
Powiaty: Powiats:						
augustowski .....	20415,5	3256,3	13819,8	794,0	5995,3	770,4
grajewski .....	16830,1	1879,2	11706,4	2747,0	9298,4	2778,3
moniecki .....	7732,1	5202,6	1400,0	1129,5	1593,8	1473,0
sejneński .....	289,0	–	201,0	88,0	135,0	135,0
suwalski .....	5119,4	1307,4	3723,0	50,0	2492,3	1107,3
Miasto na prawach powiatu: City with powiat status:						
Suwałki .....	2068,1	469,0	1251,8	347,3	1419,2	1419,2

TABL. 10. **NAKLĄDY NA ŚRODKI TRWAŁE SŁUŻĄCE OCHRONIE ŚRODOWISKA I GOSPODARCE WODNEJ WEDŁUG ŹRÓDEŁ FINANSOWANIA W 2014 R. (ceny bieżące)**  
**OUTLAYS ON FIXED ASSETS IN ENVIRONMENTAL PROTECTION AND WATER MANAGEMENT BY FINANCING SOURCE IN 2014 (current prices)**

A. OCHRONA ŚRODOWISKA  
 ENVIRONMENTAL PROTECTION

WYSZCZEGÓLNIENIE SPECIFICATION	Ogółem Total	Środki Funds						Fundusze ekologiczne (pożyczki, kredyty i dotacje) Ecological funds (loans, credits and allocations)	Kredyty i pożyczki krajowe, w tym bankowe Domestic credits and loans, including bank ones	Inne środki, w tym nakłady niesfinansowane Other funds, including non-financed outlays
		z budżetu		from budget		z zagranicy <sup>b</sup> foreign <sup>b</sup>				
		własne <sup>a</sup> own <sup>a</sup>	centralnego central	województwa voivodship	powiatu powiat		gminy (współudział) gmina (cooperation)			
w tys. zł in thous. zł										
<b>WOJEWÓDZTWO VOIVODSHIP</b>	<b>374020,8</b>	<b>103377,2</b>	<b>3730,1</b>	<b>671,2</b>	<b>965,3</b>	<b>567,0</b>	<b>59157,7</b>	<b>195270,1</b>	<b>6998,7</b>	<b>3283,5</b>
<b>Podregion (Subregion) białostocki</b>	<b>256813,7</b>	<b>59859,1</b>	<b>1761,1</b>	<b>370,0</b>	<b>965,3</b>	<b>567,0</b>	<b>18061,0</b>	<b>173706,8</b>	<b>1483,6</b>	<b>39,8</b>
Powiaty: Powiats:										
białostocki	29261,1	18254,3	667,9	–	965,3	567,0	8460,0	306,8	–	39,8
sokólski	5259,6	3410,6	540,0	–	–	–	1309,0	–	–	–
Miasto na prawach powiatu: City with powiat status:										
Białystok	222293,0	38194,2	553,2	370,0	–	–	8292,0	173400,0	1483,6	–
<b>Podregion (Subregion) łomżyński</b>	<b>64752,9</b>	<b>23165,2</b>	<b>1969,0</b>	<b>120,5</b>	<b>–</b>	<b>–</b>	<b>27803,2</b>	<b>6648,9</b>	<b>4511,1</b>	<b>535,0</b>
Powiaty: Powiats:										
bielski	1582,3	558,9	–	–	–	–	625,7	–	–	397,7
hajnowski	23182,7	4847,4	–	–	–	–	15405,3	2855,0	–	75,0
kolneński	89,7	89,7	–	–	–	–	–	–	–	–
łomżyński	2509,5	1042,4	–	–	–	–	1445,6	–	–	21,5
siemiatycki	7074,5	2206,3	917,2	–	–	–	1942,0	1240,0	769,0	–
wysokomazowiecki	4351,7	2989,1	–	120,5	–	–	1204,3	–	–	37,8
zambrowski	11022,3	4206,6	–	–	–	–	4558,0	990,9	1266,8	–
Miasto na prawach powiatu: City with powiat status:										
Łomża	14940,2	7224,8	1051,8	–	–	–	2622,3	1563,0	2475,3	3,0
<b>Podregion (Subregion) suwalski</b>	<b>52454,2</b>	<b>20352,9</b>	<b>–</b>	<b>180,7</b>	<b>–</b>	<b>–</b>	<b>13293,5</b>	<b>14914,4</b>	<b>1004,0</b>	<b>2708,7</b>
Powiaty: Powiats:										
augustowski	20415,5	7300,5	–	–	–	–	1063,1	12051,9	–	–
grajewski	16830,1	6572,1	–	–	–	–	6394,0	798,0	1004,0	2062,0
moniecki	7732,1	2680,1	–	–	–	–	4772,3	134,0	–	145,7
sejneński	289,0	142,0	–	147,0	–	–	–	–	–	–
suwalski	5119,4	1814,6	–	–	–	–	873,3	1930,5	–	501,0
Miasto na prawach powiatu: City with powiat status:										
Suwałki	2068,1	1843,6	–	33,7	–	–	190,8	–	–	–

a Łącznie ze środkami z budżetu gmin będących inwestorami. b Środki bezzwrotne i zwrotne uzyskane w ramach międzynarodowych programów, funduszy pomocowych (w tym Fundusz Spójności), funduszy strukturalnych, pomocy bilateralnej, ekokonwersji.

a Including funds from budget of gminas which are investors. b Non-returnable and returnable funds received from international programmes, assistance funds (including the Cohesion Fund), structural funds, bilateral assistance, ecological conversion.

TABL. 10. NAKŁADY NA ŚRODKI TRWAŁE SŁUŻĄCE OCHRONIE ŚRODOWISKA I GOSPODARCE WODNEJ WEDŁUG ŹRÓDEŁ FINANSOWANIA W 2014 R. (dok.)  
 OUTLAYS ON FIXED ASSETS IN ENVIRONMENTAL PROTECTION AND WATER MANAGEMENT BY FINANCING SOURCE IN 2014 (cont.)

B. GOSPODARKA WODNA  
 WATER MANAGEMENT

WYSZCZEGÓLNIENIE SPECIFICATION	Ogółem Total	Środki Funds				z zagranicy <sup>b</sup> foreign <sup>b</sup>	Fundusze ekologiczne (pożyczki, kredyty i dotacje) Ecological funds (loans, credits and allocations)	Kredyty i pożyczki krajowe, w tym bankowe Domestic credits and loans, including bank ones	Inne środki, w tym nakłady niesfinansowane Other funds, including non-financed outlays
		własne <sup>a</sup> own <sup>a</sup>	z budżetu from budget		gminy (współudział) gmina (cooperation)				
			centralnego central	województwa voivodship					
w tys. zł in thous. zł									
<b>WOJEWÓDZTWO VOIVODSHIP</b>	<b>67408,5</b>	<b>27235,1</b>	<b>162,2</b>	<b>17638,5</b>	<b>84,6</b>	<b>19405,9</b>	<b>1350,5</b>	<b>1514,5</b>	<b>17,2</b>
<b>Podregion (Subregion) białostocki</b> .....	<b>25525,8</b>	<b>13765,2</b>	–	<b>7323,1</b>	<b>39,0</b>	<b>3698,5</b>	<b>400,0</b>	<b>300,0</b>	–
Powiaty: Powiats:									
białostocki .....	10587,0	5012,9	–	4144,6	39,0	990,5	400,0	–	–
sokólski .....	8224,3	2158,8	–	3178,5	–	2587,0	–	300,0	–
Miasto na prawach powiatu: City with powiat status:									
Białystok .....	6714,5	6593,5	–	–	–	121,0	–	–	–
<b>Podregion (Subregion) łomżyński</b> .....	<b>20948,7</b>	<b>6155,6</b>	<b>111,6</b>	<b>3310,1</b>	–	<b>10189,1</b>	<b>415,0</b>	<b>750,1</b>	<b>17,2</b>
Powiaty: Powiats:									
bielski .....	3178,1	516,1	–	–	–	2139,5	–	522,5	–
hajnowski .....	2507,3	658,9	–	1045,8	–	749,6	–	53,0	–
kolneński .....	3675,6	1255,0	–	44,8	–	2375,8	–	–	–
łomżyński .....	3975,9	1819,9	111,6	28,1	–	2002,1	–	–	14,2
siemiatycki .....	3790,6	748,8	–	987,8	–	1639,0	415,0	–	–
wysokomazowiecki .....	1405,0	104,9	–	1203,6	–	96,5	–	–	–
zambrowski .....	1258,5	400,5	–	–	–	858,0	–	–	–
Miasto na prawach powiatu: City with powiat status:									
Łomża .....	1157,7	651,5	–	–	–	328,6	–	174,6	3,0
<b>Podregion (Subregion) suwalski</b> .....	<b>20934,0</b>	<b>7314,3</b>	<b>50,6</b>	<b>7005,3</b>	<b>45,6</b>	<b>5518,3</b>	<b>535,5</b>	<b>464,4</b>	–
Powiaty: Powiats:									
augustowski .....	5995,3	1238,3	50,6	51,8	–	3654,7	535,5	464,4	–
grajewski .....	9298,4	2974,1	–	6283,7	40,6	–	–	–	–
moniecki .....	1593,8	453,8	–	564,8	–	575,2	–	–	–
sejneński .....	135,0	30,0	–	105,0	–	–	–	–	–
suwalski .....	2492,3	1198,9	–	–	5,0	1288,4	–	–	–
Miasto na prawach powiatu: City with powiat status:									
Suwałki .....	1419,2	1419,2	–	–	–	–	–	–	–

a Łącznie ze środkami z budżetu gmin będących inwestorami. b Środki bezzwrotne i zwrotne uzyskane w ramach międzynarodowych programów, funduszy pomocowych (w tym Fundusz Spójności), funduszy strukturalnych, pomocy bilateralnej, ekokonwersji.

a Including funds from budget of gminas which are investors. b Non-returnable and returnable funds received from international programmes, assistance funds (including the Cohesion Fund), structural funds, bilateral assistance, ecological conversion.

## DZIAŁ II PODZIAŁ ADMINISTRACYJNY I SAMORZĄD TERYTORIALNY

### Uwagi ogólne

1. Z dniem 1 I 1999 r., na mocy ustawy z dnia 24 VII 1998 r. (Dz. U. Nr 96, poz. 603) z późniejszymi zmianami wprowadzono zasadniczy trójstopniowy podział terytorialny państwa, którego jednostkami są: gminy, powiaty i województwa.

Gmina jest podstawową jednostką terytorialnego podziału kraju. Jednostkami pomocniczymi w gminach są m.in. sołectwa, których organizację i zakres działania określa właściwa rada gminy odrębnym statutem.

2. Od 1 I 1999 r. wprowadzono następujące zmiany w podziale terytorialnym województwa, mające wpływ na liczbę poszczególnych rodzajów gmin, tj.:

- z dniem 1 I 2009 r. na mocy rozporządzenia Rady Ministrów z dnia 28 VII 2008 r. (Dz. U. Nr 137, poz. 860) nadano status miasta miejscowości Krynki w powiecie sokólskim oraz Michałowo w powiecie białostockim;
- z dniem 1 I 2010 r. na mocy rozporządzenia Rady Ministrów z dnia 28 VII 2009 r. (Dz. U. Nr 120, poz. 1000) nadano status miasta miejscowości Szepietowo w powiecie wysokomazowieckim;
- z dniem 1 I 2011 r. na mocy rozporządzenia Rady Ministrów z dnia 27 VII 2010 r. (jednolity tekst Dz. U. 2013 poz. 929) nadano status miasta miejscowości Czyżew w powiecie wysokomazowieckim.

W związku z powyższym 4 gminy zmieniły status z wiejskich na miejsko-wiejskie.

3. Kadencja rad gmin, rad miast w miastach na prawach powiatu i rad powiatów trwa 4 lata, licząc od dnia wyborów.

4. Charakterystykę radnych w jednostkach samorządu terytorialnego oparto o wyniki sprawozdawczości za 2014 r., aktualizującej dane o radnych zawarte w obwieszczeniach terytorialnych komisji wyborczych z wyborów samorządowych w dniu 16 XI 2014 r.

## CHAPTER II ADMINISTRATIVE DIVISION AND LOCAL GOVERNMENT

### General notes

1. On 1 Jan 1999, based on the act dated 24 Jul 1998 (Journal of Laws No. 96, item 603) with later amendment) a fundamental three-tier administrative division of the country was introduced, the entities of which are: gminas, powiats and voivodships.

The gmina is the basic unit of the country's territorial structure. Auxiliary entities in gminas are, i.e., village administrator's offices. Their organization and scope of activity is outlined by individual gmina councils by a separate statute.

2. Since 1 Jan 1999 there were introduced following changes in territorial division of voivodship which affected the number of each kind of gminas, i.e.:

- on 1 Jan 2009 on the basis of the Resolution the Council of Ministers dated 28 Jul 2008 (Journal of Laws No. 137, item 860) for Krynki from sokólski powiat as well as Michałowo from białostocki powiat were given city status;
- on 1 Jan 2010 on the basis of the Resolution the Council of Ministers dated 28 Jul 2009 (Journal of Laws No. 120, item 1000) for Szepietowo from wysokomazowiecki powiat was given city status;
- on 1 Jan 2011 on the basis of the Resolution the Council of Ministers dated 27 Jul 2010 (uniform text Journal of Laws 2013 item 929) for Czyżew from wysokomazowiecki powiat was given city status.

As a result, four gminas have changed status from rural to urban-rural.

3. Term of gmina councils, city councils in cities with powiat status and powiat councils lasts 4 years, counting from the day of election.

4. The characteristics of councillors in local self-government entities is based on reporting results for 2014, updating information concerning councillors included in announcements of local election commissions from the 16 Nov 2014 elections.

TABL. 1 (11). JEDNOSTKI PODZIAŁU TERYTORIALNEGO W 2014 R.  
Stan w dniu 31 XII  
TERRITORIAL DIVISION UNITS IN 2014  
As of 31 Dec

WYSZCZEGÓLNIENIE SPECIFICATION	Gminy <i>Gminas</i>				Miasta Towns	Miejscowości wiejskie Rural localities	Sołectwa Village administrators' offices
	ogółem <i>total</i>	miejskie <i>urban</i>	wiejskie <i>rural</i>	miejsko- wiejskie <i>urban-rural</i>			
<b>WOJEWÓDZTWO ..... VOIVODSHIP</b>	<b>118</b>	<b>13</b>	<b>78</b>	<b>27</b>	<b>40</b>	<b>3757</b>	<b>3285</b>
<b>Podregion (Subregion) białostocki .....</b>	<b>26</b>	<b>1</b>	<b>12</b>	<b>13</b>	<b>14</b>	<b>1001</b>	<b>771</b>
Powiaty: <i>Powiats:</i>							
białostocki .....	15	–	6	9	9	579	414
sokólski .....	10	–	6	4	4	422	357
Miasto na prawach powiatu: <i>City with powiat status:</i>							
Białystok .....	1	1	–	–	1	–	–
<b>Podregion (Subregion) łomżyński .....</b>	<b>57</b>	<b>8</b>	<b>41</b>	<b>8</b>	<b>16</b>	<b>1679</b>	<b>1560</b>
Powiaty: <i>Powiats:</i>							
bielski .....	8	2	6	–	2	234	211
hajnowski .....	9	1	7	1	2	182	154
kolneński .....	6	1	4	1	2	167	164
łomżyński .....	9	–	7	2	2	299	272
siemiatycki .....	9	1	7	1	2	259	230
wysokomazowiecki .....	10	1	6	3	4	376	372
zambrowski .....	5	1	4	–	1	162	157
Miasto na prawach powiatu: <i>City with powiat status:</i>							
Łomża .....	1	1	–	–	1	–	–
<b>Podregion (Subregion) suwalski .....</b>	<b>35</b>	<b>4</b>	<b>25</b>	<b>6</b>	<b>10</b>	<b>1077</b>	<b>954</b>
Powiaty: <i>Powiats:</i>							
augustowski .....	7	1	5	1	2	228	176
grajewski .....	6	1	3	2	3	178	161
moniecki .....	7	–	4	3	3	167	163
sejneński .....	5	1	4	–	1	180	146
suwalski .....	9	–	9	–	–	324	305
Miasto na prawach powiatu: <i>City with powiat status:</i>							
Suwałki .....	1	1	–	–	1	–	3

TABL. 2 (12). **RADNI RAD GMIN<sup>a</sup> WEDŁUG PŁCI, WIEKU I POZIOMU WYKSZTAŁCENIA W 2014 R.**  
Stan w dniu 31 XII  
**COUNCILLORS<sup>a</sup> OF GMINA COUNCILS BY SEX, AGE AND EDUCATIONAL LEVEL IN 2014**  
As of 31 Dec

Lp.	WYSZCZEGÓLNIENIE SPECIFICATION	Ogółem Total	W tym kobiety Of which women	w wieku aged		
				18–29 lat	30–39	40–49
1	<b>WOJEWÓDZTWO ..... VOIVODSHIP</b>	<b>1763</b>	<b>421</b>	<b>104</b>	<b>363</b>	<b>493</b>
2	<b>PODREGION (SUBREGION) BIAŁOSTOCKI .....</b>	<b>387</b>	<b>110</b>	<b>19</b>	<b>82</b>	<b>118</b>
3	<b>Powiat białostocki .....</b>	<b>231</b>	<b>75</b>	<b>12</b>	<b>57</b>	<b>80</b>
	Gminy miejsko-wiejskie: Urban-rural gminas:					
4	Choroszcz .....	15	4	1	2	9
5	Czarna Białostocka .....	15	6	1	5	6
6	Łapy .....	21	6	1	5	5
7	Michałowice .....	15	8	–	1	3
8	Supraśl .....	15	4	–	5	4
9	Suraz .....	15	6	1	6	4
10	Tykocin .....	15	4	1	3	6
11	Wasilków .....	15	6	3	3	2
12	Zabłudów .....	15	4	2	1	6
	Gminy wiejskie: Rural gminas:					
13	Dobrzyniewo Duże .....	15	7	–	2	7
14	Gródek .....	15	9	–	3	7
15	Juchnowiec Kościelny ..	15	5	–	6	6
16	Poświętne .....	15	–	–	5	5
17	Turośń Kościelna .....	15	4	1	7	3
18	Zawady .....	15	2	1	3	7
19	<b>Powiat sokólski .....</b>	<b>156</b>	<b>35</b>	<b>7</b>	<b>25</b>	<b>38</b>
	Gminy miejsko-wiejskie: Urban-rural gminas:					
20	Dąbrowa Białostocka ...	15	5	1	6	5
21	Krynki .....	15	7	–	1	2
22	Sokółka .....	21	5	2	4	4
23	Suchowola .....	15	1	–	1	4
	Gminy wiejskie: Rural gminas:					
24	Janów .....	15	–	1	1	4
25	Korycin .....	15	1	–	2	3
26	Kuźnica .....	15	3	–	2	7
27	Nowy Dwór .....	15	5	–	2	3
28	Sidra .....	15	3	2	2	3
29	Szudziałowo .....	15	5	1	4	3

<sup>a</sup> Bez radnych rad miast w miastach na prawach powiatu.

<sup>a</sup> Excluding councillors of city councils in cities with powiat status.

Z ogółem <i>Of total</i>		z wykształceniem <i>with education</i>				No.
50-59	60 lat i więcej <i>and more</i>	wyższym <i>tertiary</i>	policealnym i średnim <i>post-secondary and secondary</i>	zasadniczym zawodowym <i>basic vocational</i>	gimnazjalnym, podstawowym i pozostałym <i>lower secondary, primary and others</i>	
<b>536</b>	<b>267</b>	<b>528</b>	<b>706</b>	<b>395</b>	<b>134</b>	1
<b>122</b>	<b>46</b>	<b>141</b>	<b>153</b>	<b>74</b>	<b>19</b>	2
<b>59</b>	<b>23</b>	<b>100</b>	<b>86</b>	<b>39</b>	<b>6</b>	3
2	1	7	6	2	–	4
3	–	9	6	–	–	5
7	3	14	6	1	–	6
8	3	4	9	2	–	7
3	3	11	3	1	–	8
4	–	3	9	2	1	9
3	2	4	2	7	2	10
5	2	9	6	–	–	11
3	3	5	7	3	–	12
4	2	5	4	5	1	13
4	1	7	7	1	–	14
2	1	8	5	2	–	15
3	2	4	7	4	–	16
4	–	8	5	2	–	17
4	–	2	4	7	2	18
<b>63</b>	<b>23</b>	<b>41</b>	<b>67</b>	<b>35</b>	<b>13</b>	19
3	–	8	6	–	1	20
9	3	3	7	4	1	21
9	2	14	5	2	–	22
6	4	4	5	5	1	23
3	6	3	5	4	3	24
7	3	2	4	7	2	25
5	1	3	8	3	1	26
8	2	1	8	2	4	27
8	–	2	8	5	–	28
5	2	1	11	3	–	29

TABL. 2 (12). **RADNI RAD GMIN<sup>a</sup> WEDŁUG PŁCI, WIEKU I POZIOMU WYKSZTAŁCENIA W 2014 R. (cd.)**  
Stan w dniu 31 XII  
**COUNCILLORS<sup>a</sup> OF GMINA COUNCILS BY SEX, AGE AND EDUCATIONAL LEVEL IN 2014 (cont.)**  
As of 31 Dec

Lp.	WYSZCZEGÓLNIENIE SPECIFICATION	Ogółem Total	W tym kobiety Of which women	w wieku aged		
				18–29 lat	30–39	40–49
1	<b>PODREGION (SUBREGION) ŁOMŻYŃSKI .....</b>	<b>855</b>	<b>208</b>	<b>53</b>	<b>172</b>	<b>230</b>
2	<b>Powiat bielski .....</b>	<b>125</b>	<b>34</b>	<b>9</b>	<b>27</b>	<b>23</b>
	Gminy miejskie: Urban gminas:					
3	Bielsk Podlaski .....	21	4	2	5	3
4	Brańsk .....	15	6	1	1	3
	Gminy wiejskie: Rural gminas:					
5	Bielsk Podlaski .....	15	3	–	1	2
6	Boćki .....	15	6	–	4	4
7	Brańsk .....	14	3	3	3	–
8	Orla .....	15	5	2	7	2
9	Rudka .....	15	3	1	1	4
10	Wyszki .....	15	4	–	5	5
11	<b>Powiat hajnowski .....</b>	<b>141</b>	<b>55</b>	<b>9</b>	<b>23</b>	<b>34</b>
	Gmina miejska: Urban gmina:					
12	Hajnówka .....	21	6	–	3	7
	Gmina miejsko-wiejska: Urban-rural gmina:					
13	Kleszczele .....	15	4	2	4	4
	Gminy wiejskie: Rural gminas:					
14	Białowieża .....	15	6	–	5	4
15	Czeremcha .....	15	7	1	1	1
16	Czyże .....	15	9	2	2	5
17	Dubicze Cerkiewne .....	15	3	–	–	4
18	Hajnówka .....	15	5	1	3	3
19	Narew .....	15	9	2	3	2
20	Narewka .....	15	6	1	2	4
21	<b>Powiat kolneński .....</b>	<b>90</b>	<b>17</b>	<b>5</b>	<b>21</b>	<b>28</b>
	Gmina miejska: Urban gmina:					
22	Kolno .....	15	3	1	2	2
	Gmina miejsko-wiejska: Urban-rural gmina:					
23	Stawiski .....	15	2	2	2	6
	Gminy wiejskie: Rural gminas:					
24	Grabowo .....	15	4	1	3	5
25	Kolno .....	15	3	–	4	4
26	Mały Płock .....	15	1	1	4	5
27	Turośl .....	15	4	–	6	6

<sup>a</sup> Bez radnych rad miast w miastach na prawach powiatu.

<sup>a</sup> Excluding councillors of city councils in cities with powiat status.

Z ogółem <i>Of total</i>		z wykształceniem <i>with education</i>				No.
50-59	60 lat i więcej <i>and more</i>	wyższym <i>tertiary</i>	policealnym i średnim <i>post-secondary and secondary</i>	zasadniczym zawodowym <i>basic vocational</i>	gimnazjalnym, podstawowym i pozostałym <i>lower secondary, primary and others</i>	
<b>255</b>	<b>145</b>	<b>247</b>	<b>334</b>	<b>208</b>	<b>66</b>	1
<b>41</b>	<b>25</b>	<b>36</b>	<b>41</b>	<b>34</b>	<b>14</b>	2
6	5	15	6	–	–	3
6	4	3	9	3	–	4
10	2	4	4	6	1	5
5	2	2	7	3	3	6
4	4	3	3	4	4	7
3	1	5	5	5	–	8
3	6	2	3	7	3	9
4	1	2	4	6	3	10
<b>39</b>	<b>36</b>	<b>58</b>	<b>54</b>	<b>23</b>	<b>6</b>	11
7	4	15	5	1	–	12
3	2	8	7	–	–	13
1	5	10	3	2	–	14
6	6	5	7	–	3	15
3	3	3	7	4	1	16
5	6	2	8	3	2	17
3	5	5	4	6	–	18
5	3	5	6	4	–	19
6	2	5	7	3	–	20
<b>26</b>	<b>10</b>	<b>20</b>	<b>33</b>	<b>27</b>	<b>10</b>	21
4	6	9	4	2	–	22
4	1	4	7	2	2	23
5	1	3	6	3	3	24
7	–	2	5	8	–	25
4	1	1	5	5	4	26
2	1	1	6	7	1	27

TABL. 2 (12). **RADNI RAD GMIN<sup>a</sup> WEDŁUG PŁCI, WIEKU I POZIOMU WYKSZTAŁCENIA W 2014 R. (cd.)**  
Stan w dniu 31 XII  
**COUNCILLORS<sup>a</sup> OF GMINA COUNCILS BY SEX, AGE AND EDUCATIONAL LEVEL IN 2014 (cont.)**  
As of 31 Dec

Lp.	WYSZCZEGÓLNIENIE SPECIFICATION	Ogółem Total	W tym kobiety Of which women	w wieku aged		
				18–29 lat	30–39	40–49
1	<b>Powiat łomżyński .....</b>	<b>135</b>	<b>32</b>	<b>7</b>	<b>35</b>	<b>41</b>
	Gminy miejsko-wiejskie: Urban-rural gminas:					
2	Jedwabne .....	15	3	1	4	3
3	Nowogród .....	15	6	–	5	5
	Gminy wiejskie: Rural gminas:					
4	Łomża .....	15	6	1	3	2
5	Miastkowo .....	15	7	2	4	6
6	Piątnica .....	15	3	1	5	4
7	Przytuły .....	15	1	2	5	2
8	Śniadowo .....	15	2	–	2	8
9	Wizna .....	15	2	–	2	5
10	Zbójna .....	15	2	–	5	6
11	<b>Powiat siemiatycki .....</b>	<b>135</b>	<b>23</b>	<b>8</b>	<b>22</b>	<b>43</b>
	Gmina miejska: Urban gmina:					
12	Siemiatycze .....	15	4	1	4	4
	Gmina miejsko-wiejska: Urban-rural gmina:					
13	Drohiczyn .....	15	2	–	4	4
	Gminy wiejskie: Rural gminas:					
14	Dziadkowice .....	15	2	–	5	3
15	Grodzisk .....	15	2	–	2	8
16	Mielnik .....	15	2	3	1	3
17	Milejczyce .....	15	3	–	2	5
18	Nurzec-Stacja .....	15	3	2	–	6
19	Perlejewo .....	15	3	–	2	5
20	Siemiatycze .....	15	2	2	2	5
21	<b>Powiat wysokomazowiecki</b>	<b>150</b>	<b>30</b>	<b>10</b>	<b>28</b>	<b>35</b>
	Gmina miejska: Urban gmina:					
22	Wysokie Mazowieckie ..	15	–	1	2	3
	Gminy miejsko-wiejskie: Urban-rural gminas:					
23	Ciechanowiec .....	15	2	1	2	1
24	Czyżew .....	15	4	–	–	2
25	Szepietowo .....	15	4	1	3	4

<sup>a</sup> Bez radnych rad miast w miastach na prawach powiatu.

<sup>a</sup> Excluding councillors of city councils in cities with powiat status.

Z ogółem <i>Of total</i>		z wykształceniem <i>with education</i>				No.
50-59	60 lat i więcej <i>and more</i>	wyższym <i>tertiary</i>	policealnym i średnim <i>post-secondary and secondary</i>	zasadniczym zawodowym <i>basic vocational</i>	gimnazjalnym, podstawowym i pozostałym <i>lower secondary, primary and others</i>	
<b>38</b>	<b>14</b>	<b>26</b>	<b>61</b>	<b>42</b>	<b>6</b>	1
6	1	4	10	1	–	2
5	–	2	8	4	1	3
5	4	2	9	4	–	4
3	–	5	7	3	–	5
4	1	5	6	4	–	6
4	2	3	2	6	4	7
4	1	2	6	6	1	8
5	3	1	5	9	–	9
2	2	2	8	5	–	10
<b>39</b>	<b>23</b>	<b>27</b>	<b>56</b>	<b>37</b>	<b>15</b>	11
2	4	9	5	1	–	12
5	2	5	6	2	2	13
4	3	2	5	7	1	14
5	–	3	5	5	2	15
6	2	4	6	4	1	16
5	3	–	8	5	2	17
4	3	–	12	3	–	18
6	2	–	5	5	5	19
2	4	4	4	5	2	20
<b>49</b>	<b>28</b>	<b>54</b>	<b>60</b>	<b>27</b>	<b>9</b>	21
5	4	14	1	–	–	22
8	3	5	6	2	2	23
8	5	2	7	5	1	24
3	4	7	6	2	–	25

TABL. 2 (12). **RADNI RAD GMIN<sup>a</sup> WEDŁUG PŁCI, WIEKU I POZIOMU WYKSZTAŁCENIA W 2014 R. (cd.)**  
Stan w dniu 31 XII  
**COUNCILLORS<sup>a</sup> OF GMINA COUNCILS BY SEX, AGE AND EDUCATIONAL LEVEL IN 2014 (cont.)**  
As of 31 Dec

Lp.	WYSZCZEGÓLNIENIE <i>SPECIFICATION</i>	Ogółem <i>Total</i>	W tym kobiety <i>Of which women</i>	w wieku <i>aged</i>		
				18–29 lat	30–39	40–49
	<b>Powiat wysokomazowiecki (dok.) (cont.)</b>					
	Gminy wiejskie: <i>Rural gminas:</i>					
1	Klukowo .....	15	1	1	5	3
2	Kobylin-Borzymy .....	15	4	1	1	6
3	Kulesze Kościelne .....	15	2	1	2	4
4	Nowe Piekuty .....	15	5	–	5	4
5	Sokoły .....	15	5	4	5	2
6	Wysokie Mazowieckie ..	15	3	–	3	6
7	<b>Powiat zambrowski .....</b>	<b>79</b>	<b>17</b>	<b>5</b>	<b>16</b>	<b>26</b>
	Gmina miejska: <i>Urban gmina:</i>					
8	Zambrów .....	21	5	1	5	4
	Gminy wiejskie: <i>Rural gminas:</i>					
9	Kołaki Kościelne .....	15	4	1	5	5
10	Rutki .....	15	1	1	2	7
11	Szumowo .....	14	1	2	1	5
12	Zambrów .....	14	6	–	3	5
13	<b>PODREGION (SUBREGION) SUWALSKI .....</b>	<b>521</b>	<b>103</b>	<b>32</b>	<b>109</b>	<b>145</b>
14	<b>Powiat augustowski .....</b>	<b>111</b>	<b>26</b>	<b>8</b>	<b>26</b>	<b>28</b>
	Gmina miejska: <i>Urban gmina:</i>					
15	Augustów .....	21	6	–	8	6
	Gmina miejsko-wiejska: <i>Urban-rural gmina:</i>					
16	Lipsk .....	15	1	1	2	5
	Gminy wiejskie: <i>Rural gminas:</i>					
17	Augustów .....	15	4	4	1	3
18	Bargłów Kościelny .....	15	1	–	5	2
19	Nowinka .....	15	6	2	1	6
20	Płaska .....	15	3	1	4	3
21	Sztabin .....	15	5	–	5	3
22	<b>Powiat grajewski .....</b>	<b>95</b>	<b>23</b>	<b>8</b>	<b>22</b>	<b>29</b>
	Gmina miejska: <i>Urban gmina:</i>					
23	Grajewo .....	20	6	2	4	5
	Gminy miejsko-wiejskie: <i>Urban-rural gminas:</i>					
24	Rajgród .....	15	5	1	4	1
25	Szczuczyn .....	15	3	–	3	6

a Bez radnych rad miast w miastach na prawach powiatu.

a Excluding councillors of city councils in cities with powiat status.

Z ogółem <i>Of total</i>		z wykształceniem <i>with education</i>				No.
50-59	60 lat i więcej <i>and more</i>	wyższym <i>tertiary</i>	policealnym i średnim <i>post-secondary and secondary</i>	zasadniczym zawodowym <i>basic vocational</i>	gimnazjalnym, podstawowym i pozostałym <i>lower secondary, primary and others</i>	
	2	5	5	5	-	1
4	3	3	6	3	3	2
4	3	1	7	4	3	3
5	2	4	8	3	-	4
4	-	9	5	1	-	5
4	2	4	9	2	-	6
<b>23</b>	<b>9</b>	<b>26</b>	<b>29</b>	<b>18</b>	<b>6</b>	<b>7</b>
7	4	13	6	2	-	8
2	2	2	7	6	-	9
5	-	3	4	5	3	10
5	1	4	5	3	2	11
4	2	4	7	2	1	12
<b>159</b>	<b>76</b>	<b>140</b>	<b>219</b>	<b>113</b>	<b>49</b>	<b>13</b>
<b>31</b>	<b>18</b>	<b>38</b>	<b>46</b>	<b>22</b>	<b>5</b>	<b>14</b>
5	2	17	4	-	-	15
5	2	4	6	5	-	16
6	1	3	10	2	-	17
3	5	-	6	6	3	18
4	2	5	7	2	1	19
3	4	5	8	1	1	20
5	2	4	5	6	-	21
<b>26</b>	<b>10</b>	<b>32</b>	<b>42</b>	<b>13</b>	<b>8</b>	<b>22</b>
8	1	10	7	3	-	23
7	2	4	11	-	-	24
4	2	7	8	-	-	25

TABL. 2 (12). **RADNI RAD GMIN<sup>a</sup> WEDŁUG PŁCI, WIEKU I POZIOMU WYKSZTAŁCENIA W 2014 R. (dok.)**  
Stan w dniu 31 XII  
**COUNCILLORS<sup>a</sup> OF GMINA COUNCILS BY SEX, AGE AND EDUCATIONAL LEVEL IN 2014 (cont.)**  
As of 31 Dec

Lp.	WYSZCZEGÓLNIENIE SPECIFICATION	Ogółem Total	W tym kobiety Of which women	w wieku aged		
				18–29 lat	30–39	40–49
	<b>Powiat grajewski (dok.) (cont.)</b>					
	Gminy wiejskie: Rural gminas:					
1	Grajewo .....	15	5	3	3	4
2	Radziłów .....	15	2	1	4	6
3	Wąsosz .....	15	2	1	4	7
4	<b>Powiat moniecki .....</b>	<b>105</b>	<b>16</b>	<b>4</b>	<b>13</b>	<b>33</b>
	Gminy miejsko-wiejskie: Urban-rural gminas:					
5	Goniądz .....	15	1	–	–	8
6	Knyszyn .....	15	4	2	4	3
7	Mońki .....	15	5	1	3	2
	Gminy wiejskie: Rural gminas:					
8	Jasionówka .....	15	–	–	3	6
9	Jaświły .....	15	–	–	–	6
10	Krypno .....	15	4	1	3	4
11	Trzcianne .....	15	2	–	–	4
12	<b>Powiat sejneński .....</b>	<b>75</b>	<b>15</b>	<b>5</b>	<b>20</b>	<b>19</b>
	Gmina miejska: Urban gmina:					
13	Sejny .....	15	1	–	4	2
	Gminy wiejskie: Rural gminas:					
14	Giby .....	15	3	–	2	5
15	Krasnopol .....	15	3	1	3	7
16	Puńsk .....	15	4	2	6	2
17	Sejny .....	15	4	2	5	3
18	<b>Powiat suwalski .....</b>	<b>135</b>	<b>23</b>	<b>7</b>	<b>28</b>	<b>36</b>
	Gminy wiejskie: Rural gminas:					
19	Bakalarzewo .....	15	2	2	6	2
20	Filipów .....	15	6	–	4	2
21	Jeleniewo .....	15	1	2	4	5
22	Przerośl .....	15	6	–	4	3
23	Raczki .....	15	1	–	1	4
24	Rutka-Tartak .....	15	2	1	3	3
25	Suwałki .....	15	3	–	2	6
26	Szypliszki .....	15	1	1	1	7
27	Wiżajny .....	15	1	1	3	4

<sup>a</sup> Bez radnych rad miast w miastach na prawach powiatu.

<sup>a</sup> Excluding councillors of city councils in cities with powiat status.

Z ogółem <i>Of total</i>		z wykształceniem <i>with education</i>				No.
50-59	60 lat i więcej <i>and more</i>	wyższym <i>tertiary</i>	policealnym i średnim <i>post-secondary and secondary</i>	zasadniczym zawodowym <i>basic vocational</i>	gimnazjalnym, podstawowym i pozostałym <i>lower secondary, primary and others</i>	
3	2	4	6	3	2	1
4	–	2	6	4	3	2
–	3	5	4	3	3	3
<b>37</b>	<b>18</b>	<b>22</b>	<b>40</b>	<b>32</b>	<b>11</b>	<b>4</b>
4	3	2	7	3	3	5
5	1	3	6	5	1	6
5	4	8	5	2	–	7
3	3	3	6	6	–	8
5	4	2	6	5	2	9
6	1	2	7	5	1	10
9	2	2	3	6	4	11
<b>23</b>	<b>8</b>	<b>23</b>	<b>36</b>	<b>11</b>	<b>5</b>	<b>12</b>
8	1	6	8	1	–	13
5	3	5	5	2	3	14
3	1	4	8	3	–	15
3	2	4	8	2	1	16
4	1	4	7	3	1	17
<b>42</b>	<b>22</b>	<b>25</b>	<b>55</b>	<b>35</b>	<b>20</b>	<b>18</b>
4	1	2	5	6	2	19
5	4	3	6	5	1	20
4	–	4	10	1	–	21
6	2	2	5	5	3	22
8	2	5	7	2	1	23
4	4	2	5	4	4	24
4	3	5	4	3	3	25
3	3	–	6	6	3	26
4	3	2	7	3	3	27

TABL. 3 (13). **RADNI RAD POWIATÓW I RAD MIAST W MIASTACH NA PRAWACH POWIATU WEDŁUG PŁCI, WIEKU I POZIOMU WYKSZTAŁCENIA W 2014 R.**  
Stan w dniu 31 XII

*COUNCILLORS OF POWIAT COUNCILS AND CITY COUNCILS IN CITIES WITH POWIAT STATUS BY SEX, AGE AND EDUCATIONAL LEVEL IN 2014*  
As of 31 Dec

WYSZCZEGÓLNIENIE SPECIFICATION	Ogółem Total	W tym kobiety Of which women	Z ogółem Of total								
			w wieku aged					z wykształceniem with education			
			18–29 lat	30–39	40–49	50–59	60 lat i więcej and more	wyż- szym tertiary	police- alnym i średnim post- second- ary and second- ary	zasad- niczym zawodo- wym basic vocatio- nal	gimna- zjalnym i podsta- wowym lower se- condary and pri- mary
<b>WOJEWÓDZTWO .... VOIVODSHIP</b>	<b>320</b>	<b>62</b>	<b>3</b>	<b>56</b>	<b>70</b>	<b>121</b>	<b>70</b>	<b>239</b>	<b>69</b>	<b>9</b>	<b>3</b>
<b>Podregion (Subregion) białostocki .....</b>	<b>74</b>	<b>14</b>	<b>1</b>	<b>17</b>	<b>17</b>	<b>23</b>	<b>16</b>	<b>61</b>	<b>11</b>	<b>2</b>	<b>–</b>
Powiaty: Powiats:											
białostocki .....	27	6	–	3	4	13	7	19	6	2	–
sokólski .....	19	3	–	4	3	8	4	15	4	–	–
Miasto na prawach powiatu: City with powiat status:											
Białystok .....	28	5	1	10	10	2	5	27	1	–	–
<b>Podregion (Subregion) łomżyński .....</b>	<b>142</b>	<b>31</b>	<b>1</b>	<b>19</b>	<b>29</b>	<b>54</b>	<b>39</b>	<b>99</b>	<b>37</b>	<b>5</b>	<b>1</b>
Powiaty: Powiats:											
bielski .....	17	2	–	2	3	7	5	14	3	–	–
hajnowski .....	17	7	–	1	2	7	7	10	6	1	–
kolneński .....	17	4	1	5	2	3	6	9	5	2	1
łomżyński .....	17	4	–	2	5	10	–	12	4	1	–
siemiatycki .....	17	1	–	2	4	8	3	13	4	–	–
wysokomazowiecki .....	17	3	–	–	5	7	5	12	5	–	–
zambrowski .....	17	1	–	1	5	4	7	12	4	1	–
Miasto na prawach powiatu: City with powiat status:											
Łomża .....	23	9	–	6	3	8	6	17	6	–	–
<b>Podregion (Subregion) suwalski .....</b>	<b>104</b>	<b>17</b>	<b>1</b>	<b>20</b>	<b>24</b>	<b>44</b>	<b>15</b>	<b>79</b>	<b>21</b>	<b>2</b>	<b>2</b>
Powiaty: Powiats:											
augustowski .....	17	2	–	3	6	7	1	12	4	1	–
grajewski .....	17	4	–	5	2	7	3	14	3	–	–
moniecki .....	17	3	1	3	4	6	3	13	4	–	–
sejneński .....	15	2	–	1	3	8	3	8	5	–	2
suwalski .....	15	2	–	2	5	6	2	12	2	1	–
Miasto na prawach powiatu: City with powiat status:											
Suwałki .....	23	4	–	6	4	10	3	20	3	–	–

## DZIAŁ III BEZPIECZEŃSTWO PUBLICZNE

### Uwagi ogólne

1. W dziale prezentuje się dane z zakresu działania Państwowej Straży Pożarnej i Policji.

2. Dane o przestępstwach stwierdzonych podano według klasyfikacji Kodeksu karnego z 1997 r., obowiązującego od 1 IX 1998 r. (ustawa z dnia 6 VI 1997 r., Dz. U. Nr 88, poz. 553, z późniejszymi zmianami), Kodeksu karnego skarbowego obowiązującego od 17 X 1999 r. (ustawa z dnia 10 IX 1999 r., jednolity tekst Dz. U. 2013 poz. 186, z późniejszymi zmianami) lub innych ustaw szczególnych.

3. **Przestępstwo stwierdzone** jest to zdarzenie, co do którego w zakończonym postępowaniu przygotowawczym potwierdzono, że jest przestępstwem. Przestępstwo – zgodnie z Kodeksem karnym z 1997 r. – jest to zbrodnia lub występki ścigany z oskarżenia publicznego lub z oskarżenia prywatnego, zgodnie z Kodeksem karnym skarbowym – jest to przestępstwo skarbowe.

Informacje o przestępstwach stwierdzonych i wskaźnikach wykrywalności sprawców przestępstw opracowano na podstawie policyjnych systemów informacyjnych.

4. **Wskaźnik wykrywalności sprawców przestępstw** jest to stosunek liczby przestępstw wykrytych w danym roku (łącznie z wykrytymi po podjęciu z umorzenia) do liczby przestępstw stwierdzonych w danym roku, powiększonej o liczbę przestępstw stwierdzonych w podjętych postępowaniach, a umorzonych w latach poprzednich z powodu niewykrycia sprawców.

## CHAPTER III PUBLIC SAFETY

### General notes

1. The chapter presents data concerning the activity of the State Fire Service and the Police.

2. Data concerning ascertained crimes are given according to the classification of the Criminal Code of 1997, valid since 1 Sep 1998 (the law dated 6 Jun 1997, Journal of Laws No. 88, item 553, with later amendments), the Penal Fiscal Code valid since 17 Oct 1999 (the law dated 10 Sep 1999, uniform text Journal of Laws 2013 item 186, with later amendments) or other specific laws.

3. An **ascertained crime** is an event, which after the completion of preparatory proceedings was confirmed as a crime. In connection with the Criminal Code of 1997, crime is a felony or misdemeanour prosecuted upon by public accusation or private accusation, in connection with the Penal Fiscal Code – is a fiscal offence.

Information regarding ascertained crimes and rates of detectability of delinquents in ascertained crimes has been prepared on the basis of police information systems.

4. The **rate of detectability of delinquents** is the relation of the number of detected crimes in a given year (including those detected after resumption following discontinuance) to the total number of crimes ascertained in a given year, plus the number of crimes recorded in commenced proceeding and discontinued in previous years due to undetected delinquents.

TABL. 1 (14). ZAREJESTROWANA DZIAŁALNOŚĆ PAŃSTWOWEJ STRAŻY POŻARNEJ W 2014 R.  
REGISTERED ACTIVITY OF THE STATE FIRE SERVICE IN 2014

WYSZCZEGÓLNIENIE SPECIFICATION	Liczba zdarzeń Number of events			Obiekty mieszkalne dotknięte pożarami Burnt residential buildings	Wypadki z ludźmi <sup>a</sup> Casualties <sup>a</sup>				Ratownicy biorący udział w pożarach Rescue personnel taking part in fires
	pożary fires	miejscowe zagrożenia <sup>b</sup> local threats <sup>b</sup>	wyjazdy do fałszywych alarmów false alarms		ogółem grand total		w tym przy pożarach of which during fires		
					ogółem grand total	w tym ratownicy of which rescue personnel	razem total	w tym ratownicy of which rescue personnel	
<b>WOJEWÓDZTWO ..... VOIVODSHIP</b>	<b>3452</b>	<b>5823</b>	<b>256</b>	<b>1070</b>	<b>1834</b>	<b>29</b>	<b>191</b>	<b>20</b>	<b>32278</b>
<b>Podregion (Subregion) białostocki .....</b>	<b>1302</b>	<b>1329</b>	<b>68</b>	<b>430</b>	<b>578</b>	<b>12</b>	<b>83</b>	<b>8</b>	<b>13246</b>
Powiaty: Powiats:									
białostocki .....	451	468	10	154	217	3	25	1	5628
sokólski .....	246	360	10	107	155	3	9	2	2809
Miasto na prawach powiatu: City with powiat status:									
Białystok .....	605	501	48	169	206	6	49	5	4809
<b>Podregion (Subregion) łomżyński .....</b>	<b>1210</b>	<b>2491</b>	<b>73</b>	<b>321</b>	<b>659</b>	<b>10</b>	<b>55</b>	<b>5</b>	<b>10993</b>
Powiaty: Powiats:									
bielski .....	162	255	1	42	74	1	6	1	1406
hajnowski .....	185	325	11	60	50	1	4	1	1552
kolneński .....	108	350	5	29	88	4	6	1	926
łomżyński .....	199	428	8	40	101	2	11	1	2000
siemiatycki .....	157	316	6	45	47	–	6	–	1458
wysokomazowiecki .....	148	309	10	40	122	–	11	–	1723
zambrowski .....	124	257	4	30	110	1	10	–	990
Miasto na prawach powiatu: City with powiat status:									
Łomża .....	127	251	28	35	67	1	1	1	938
<b>Podregion (Subregion) suwalski .....</b>	<b>940</b>	<b>2003</b>	<b>115</b>	<b>319</b>	<b>597</b>	<b>7</b>	<b>53</b>	<b>7</b>	<b>8039</b>
Powiaty: Powiats:									
augustowski .....	161	485	38	60	171	1	9	1	1957
grajewski .....	147	461	12	42	123	2	12	2	1067
moniecki .....	122	162	6	45	48	2	11	2	1271
sejneński .....	71	173	2	35	41	–	6	–	565
suwalski .....	140	351	12	55	113	–	7	–	1458
Miasto na prawach powiatu: City with powiat status:									
Suwałki .....	299	371	45	82	101	2	8	2	1721

<sup>a</sup> Dane dotyczą liczby osób poszkodowanych podczas zdarzeń. <sup>b</sup> Katastrofy naturalne, awarie techniczne, wypadki w komunikacji i inne zagrożenia życia i mienia.

Źródło: dane Komendy Wojewódzkiej Państwowej Straży Pożarnej w Białymstoku.

<sup>a</sup> Data concern number of fatalities, injured and burnt victims in accidents. <sup>b</sup> Natural catastrophes, technical failures, transportation accidents and other threats to life and property.

S o u r c e: data of the Voivodship Headquarters of the State Fire Service in Białystok.

**Uwaga do tablic 2 i 3**

W 2014 r. dane nie obejmują czynów karalnych popełnionych przez nieletnich; zgodnie ze zmienioną metodologią, stwierdzenie popełnienia czynów karalnych przez nieletnich dokonywane jest w postępowaniu sądowym po uprzednim przekazaniu przez Policję akt w sprawach nieletnich do sądu rodzinnego.

**Note to tables 2 and 3**

In 2014 data do not include punishable acts committed by juveniles; in accordance with the amended methodology, the specification of the number of juveniles committing punishable acts take place during court proceedings after the Police provides records in juveniles cases to the family court.

TABL. 2 (15). **PRZESTĘPSTWA STWIERDZONE PRZEZ POLICJĘ W ZAKOŃCZONYCH POSTĘPÓWANIACH PRZYGOTOWAWCZYCH W 2014 R.**  
**ASCERTAINED CRIMES BY THE POLICE IN COMPLETED PREPARATORY PROCEEDINGS IN 2014**

WYSZCZEGÓLNIENIE SPECIFICATION	Ogółem Grand total	W tym przestępstwa Of which crimes			Z liczby ogółem przestępstwa Of grand total crimes		
		o charakterze kryminalnym criminal	o charakterze gospodar- czym economic	drogowe traffic	przeciwko życiu i zdrowiu against life and health	przeciwko mieniu against property	
						razem total	w tym kradzież samochodu of which automobile theft
<b>WOJEWÓDZTWO ..... VOIVODSHIP</b>	<b>18512</b>	<b>12410</b>	<b>2355</b>	<b>2999</b>	<b>789</b>	<b>9286</b>	<b>154</b>
<b>Podregion (Subregion) białostocki .....</b>	<b>8108</b>	<b>5918</b>	<b>889</b>	<b>996</b>	<b>387</b>	<b>4148</b>	<b>38</b>
Powiaty: Powiaty:							
białostocki .....	1640	1143	111	323	69	808	4
sokólski .....	1136	668	145	265	59	422	5
Miasto na prawach powiatu: City with powiat status:							
Białystok .....	5332	4107	633	408	259	2918	29
<b>Podregion (Subregion) łomżyński .....</b>	<b>5582</b>	<b>3575</b>	<b>559</b>	<b>1189</b>	<b>195</b>	<b>2556</b>	<b>63</b>
Powiaty: Powiaty:							
bielski .....	754	429	92	183	19	285	4
hajnowski .....	600	338	69	153	30	223	1
kolneński .....	493	278	85	109	14	226	6
łomżyński .....	607	379	42	166	27	305	5
siemiatycki .....	628	410	40	137	29	229	5
wysokomazowiecki .....	623	360	63	169	19	249	11
zambrowski .....	658	437	49	144	14	300	10
Miasto na prawach powiatu: City with powiat status:							
Łomża .....	1219	944	119	128	43	739	21
<b>Podregion (Subregion) suwalski .....</b>	<b>4822</b>	<b>2917</b>	<b>907</b>	<b>814</b>	<b>207</b>	<b>2582</b>	<b>53</b>
Powiaty: Powiaty:							
augustowski .....	1241	581	440	181	31	802	18
grajewski .....	588	357	63	138	29	253	1
moniecki .....	395	199	75	104	24	163	–
sejneński .....	379	242	51	75	14	221	4
suwalski .....	637	394	48	172	35	233	5
Miasto na prawach powiatu: City with powiat status:							
Suwałki .....	1582	1144	230	144	74	910	25

Źródło: dane Komendy Wojewódzkiej Policji w Białymstoku.

Source: data of the Voivodship Police Headquarters in Białystok.

TABL. 3 (16). **WSKAŹNIKI WYKRYWALNOŚCI SPRAWCÓW PRZESTĘPSTW STWIERDZONYCH PRZEZ POLICJĘ W 2014 R.**  
**RATES OF DETECTABILITY OF DELINQUENTS IN ASCERTAINED CRIMES BY THE POLICE IN 2014**

WYSZCZEGÓLNIENIE SPECIFICATION	Ogółem Total	W tym przestępstwa Of which crimes		
		o charakterze kryminalnym criminal	o charakterze gospodarczym economic	drogowe traffic
w % in %				
<b>WOJEWÓDZTWO ..... VOIVODSHIP</b>	<b>65,6</b>	<b>53,9</b>	<b>76,3</b>	<b>99,2</b>
<b>Podregion (Subregion) białostocki .....</b>	<b>59,0</b>	.	.	.
Powiaty: Powiats:				
białostocki .....	61,2	48,4	67,0	98,1
sokólski .....	68,8	59,8	41,8	100,0
Miasto na prawach powiatu: City with powiat status:				
Białystok .....	56,3	48,8	67,4	98,0
<b>Podregion (Subregion) łomżyński .....</b>	<b>71,8</b>	.	.	.
Powiaty: Powiats:				
bielski .....	75,4	60,8	82,3	99,5
hajnowski .....	72,7	55,7	84,1	100,0
kolneński .....	77,2	62,3	95,4	100,0
łomżyński .....	69,8	54,6	85,7	99,4
siemiatycki .....	79,4	71,7	80,0	99,3
wysokomazowiecki .....	69,6	51,5	82,5	100,0
zambrowski .....	74,0	63,2	79,6	100,0
Miasto na prawach powiatu: City with powiat status:				
Łomża .....	64,0	58,0	67,5	97,7
<b>Podregion (Subregion) suwalski .....</b>	<b>69,7</b>	.	.	.
Powiaty: Powiats:				
augustowski .....	76,0	53,1	95,0	100,0
grajewski .....	76,4	66,8	71,4	100,0
moniecki .....	77,0	62,2	82,7	99,0
sejneński .....	69,4	55,4	83,3	100,0
suwalski .....	71,6	56,2	87,5	99,4
Miasto na prawach powiatu: City with powiat status:				
Suwałki .....	59,7	50,2	74,6	98,6

Źródło: dane Komendy Wojewódzkiej Policji w Białymstoku.  
 Source: data of the Voivodship Police Headquarters in Białystok.

## DZIAŁ IV LUDNOŚĆ

### Uwagi ogólne

1. Tablice działu opracowano na podstawie:
  - 1) bilansów stanu i struktury ludności na terenie gminy. Bilanse ludności sporządzane są dla okresów międzyspisowych w oparciu o wyniki ostatniego spisu powszechnego, przy uwzględnieniu:
    - a) zmian w danym okresie spowodowanych ruchem naturalnym (urodzenia, zgony) i migracjami ludności (zameldowania i wymeldowania na pobyt stały z innych gmin i z zagranicy), a także przesunięciami adresowymi ludności z tytułu zmian administracyjnych,
    - b) różnicy między liczbą osób zameldowanych na pobyt czasowy ponad 3 miesiące na terenie gminy, a liczbą osób czasowo nieobecnych, (zameldowania i wymeldowania na pobyt czasowy z/do innych gmin);
  - 2) rejestrów Ministerstwa Spraw Wewnętrznych – o migracjach wewnętrznych i zagranicznych ludności na pobyt stały (od 2006 r. źródłem tych danych jest rejestr PESEL – Powszechny Elektroniczny System Ewidencji Ludności);
  - 3) sprawozdawczości urzędów stanu cywilnego – o zarejestrowanych małżeństwach, urodzeniach i zgonach;
  - 4) sprawozdawczości sądów okręgowych – o prawomocnie orzeczonych rozwodach i separacjach.

2. Dane o ludności, a także współczynniki demograficzne oraz przeliczenia na 1 mieszkańca (1000 ludności itp.) opracowano przy przyjęciu liczby ludności zbilansowanej w oparciu o wyniki Narodowego Spisu Powszechnego Ludności i Mieszkań 2011.

3. Przez **ludność w wieku produkcyjnym** rozumie się ludność w wieku zdolności do pracy. Dla mężczyzn przyjęto wiek 18–64 lata, dla kobiet – 18–59 lat. Wśród ludności w wieku produkcyjnym wyróżnia się **ludność w wieku mobilnym**, tj. w wieku 18–44 lata i **niemobilnym**, tj. mężczyźni – 45–64 lata, kobiety – 45–59 lat. Przez **ludność w wieku nieprodukcyjnym** rozumie się **ludność w wieku przedprodukcyjnym**, tj. do 17 lat oraz **ludność w wieku poprodukcyjnym**, tj. mężczyźni – 65 lat i więcej, kobiety – 60 lat i więcej.

## CHAPTER IV POPULATION

### General notes

1. Chapter tables were compiled on the basis of:
  - 1) the balances of the size and structure of the population in the gmina. Population balances are compiled for periods between censuses on the basis of the last census, taking into account:
    - a) changes in a given period connected with vital statistics (births, deaths) and migration of the population (registering and cancelling registration for permanent residence from other gminas and from abroad) as well as address changes of the population due to changes in the administrative division,
    - b) difference between the number of people registered for temporary stay for a period of more than 3 months in a gmina and the number of people temporarily absent (registering and cancelling registration for temporary stay from/to other gminas);
  - 2) the registers of the Ministry of Interior on internal and international migration of population for permanent residence (since 2006 the source of this data is PESEL register – Common Electronic System of Population Register);
  - 3) documentation of Civil Status Offices regarding registered marriages, births and deaths;
  - 4) documentation of regional courts regarding legally valid decisions in actions for divorce and separation.

2. Data on population as well as demographic rates and indicators per capita (per 1000 population etc.) were prepared assuming the number of population balanced on the basis of results of the National Population and Housing Census 2011.

3. **Working age population** refers to males aged 18–64 and females aged 18–59. In this category the age groups of **mobility** (i.e. 18–44) and **non-mobility** (i.e. 45–64 for males and 45–59 for females) are distinguished. **Non-working age population** is defined as **pre-working age population**, i.e. up to the age of 17 and **post-working age population**, i.e. 65 and more for males and 60 and more for females.

4. Dane o **ruchu naturalnym ludności** w podziale terytorialnym opracowano w następujący sposób:

- małżeństwa – według miejsca zameldowania na pobyt stały męża przed ślubem (w przypadku gdy mąż przed ślubem mieszkał za granicą przyjmuje się miejsce zameldowania żony przed ślubem),
- separacje – według miejsca zamieszkania osoby wnoszącej powództwo (w przypadku gdy osoba wnosząca powództwo mieszka za granicą przyjmuje się miejsce zamieszkania współmałżonka; w przypadku zgodnego wniosku stron przyjmuje się miejsce zamieszkania męża),
- rozwody – według miejsca zamieszkania osoby wnoszącej powództwo (w przypadku gdy osoba wnosząca powództwo mieszka za granicą przyjmuje się miejsce zamieszkania współmałżonka),
- urodzenia – według miejsca zameldowania na pobyt stały matki noworodka,
- zgony – według miejsca zameldowania na pobyt stały osoby zmarłej.

Dane o **małżeństwach** uwzględniają związki małżeńskie zawarte w formie przewidzianej prawem w urzędach stanu cywilnego. Na mocy ustawy z dnia 24 VII 1998 r. (Dz. U. Nr 117, poz. 757) w urzędach stanu cywilnego rejestrowane są także małżeństwa podlegające prawu wewnętrznemu kościoła lub związku wyznaniowego zawarte w obecności duchownego. Małżeństwo zawarte w tej formie podlega prawu polskiemu i pociąga za sobą takie same skutki cywilnoprawne, jak małżeństwo zawarte przed kierownikiem urzędu.

Małżeństwa wyznaniowe mogą być zawierane jedynie w dziesięciu kościołach i związku wyznaniowym: Kościół Katolicki, Polski Autokefaliczny Kościół Prawosławny, Kościół Ewangelicko-Augsburski, Kościół Ewangelicko-Methodystyczny, Kościół Chrześcijan Baptystów, Kościół Adwentystów Dnia Siódmego, Kościół Polskokatolicki, Związek Gmin Wyznaniowych Żydowskich, Kościół Starokatolicki Mariawitów, Kościół Zielonoświątkowy.

**Prognoza ludności** do 2050 r. została opracowana w 2014 r. na podstawie stanu wyjściowego ludności z dnia 31 XII 2013 r. oraz założeń dotyczących tendencji w dzietności, umieralności i migracjach zagranicznych.

Prognoza dla powiatów jest spójna z prognozą dla województwa na lata 2014–2050. Wyniki dla województwa są zbieżne z sumą stanów ludności w poszczególnych powiatach w województwie, a niewielkie różnice wynikają z zaokrąglenia.

4. Data regarding the **vital statistics** according to territorial division were compiled as follows:

- *marriages* – according to the husband's place of permanent residence before the marriage (in case when the husband lived abroad before the marriage, the wife's place of residence before the marriage is used),
- *separations* – according to the plaintiff's place of residence (in case when the person filling petition resides abroad, the spouse's place of residence is used; in case of the unanimous petition of both persons, the husband's place of residence is used),
- *divorces* – according to the plaintiff's place of residence (in case when the person filling petition resides abroad, the spouse's place of residence is used),
- *births* – according to the mother's place of permanent residence,
- *deaths* – according to the deceased's place of permanent residence.

The data on **marriages** refers to marriages contracted according to lawful rules at the civil status offices. On the basis of the Law dated 24 Jul 1998 (Journal of Laws, No. 117, item 757) in the local civil status offices in Poland are registered all marriages, including those based on the internal law of the Churches or the Religious Associations. Marriages contracted (on the basis of canon law marriages) subordinate the civil Polish laws include due to the same civil and law consequences as marriages contracted in the local civil status offices.

The religious marriages may be contracted in the Churches and Religious Associations: Kościół Katolicki, Polski Autokefaliczny Kościół Prawosławny, Kościół Ewangelicko-Augsburski, Kościół Ewangelicko-Methodystyczny, Kościół Chrześcijan Baptystów, Kościół Adwentystów Dnia Siódmego, Kościół Polskokatolicki, Związek Gmin Wyznaniowych Żydowskich, Kościół Starokatolicki Mariawitów, Kościół Zielonoświątkowy.

**Population projection** until 2050 was calculated in 2014 on the basis of population number and structure as of 31 XII 2013 as well as assumption concerning fertility, mortality and international migration.

Projection for powiats is consistent with projection for the voivodship for the years 2014–2050. Results for the voivodship are in line with the sum of population sizes in respective powiats of the voivodship, and slight differences result from mathematical roundings.

**Przyrost naturalny ludności** stanowi różnicę między liczbą urodzeń żywych i zgonów w danym okresie.

Przez **niemowlęta** rozumie się dzieci w wieku poniżej 1 roku.

Informacje o urodzeniach i zgonach (w tym zgonach niemowląt) prezentowane są według kryteriów definicji urodzenia i zgonu noworodka rekomendowanej przez Światową Organizację Zdrowia.

**5. Dane o migracjach wewnętrznych ludności** opracowano na podstawie informacji ewidencyjnych gmin o zameldowaniach osób na pobyt stały. Informacje te nie uwzględniają zmian adresu w obrębie tej samej gminy (miasta), z wyjątkiem gmin miejsko-wiejskich, dla których został zachowany podział na tereny miejskie i wiejskie.

**6. Dane o migracjach zagranicznych ludności** opracowano na podstawie informacji ewidencyjnych gmin o zameldowaniu osób przyjeżdżających do Polski na pobyt stały (imigracja) oraz o wymeldowaniach osób wyjeżdżających z Polski za granicę na stałe (emigracja).

**7.** Napływ ludności obejmuje zameldowania na pobyt stały, odpływ – wymeldowania ze stałego miejsca zamieszkania.

**8.** Współczynniki dotyczące ruchu naturalnego i migracji ludności w podziale terytorialnym obliczono jako iloraz liczby faktów określonego rodzaju i liczby ludności według stanu w dniu 30 VI.

**Natural increase of the population** accounts for the difference between the number of live births and deaths in a given period.

**Infant** is a child under the age of 1.

Information on births and deaths (including infant deaths) is presented according to criteria of the definition of infant births and deaths recommended by the World Health Organization (WHO).

**5. Data regarding internal migration of the population** were compiled on the basis of gmina documentation regarding the registration of people for permanent residence. This information does not include changes of address within the same gmina (town), with the exception of urban-rural gminas for which the division into urban and rural areas has been kept.

**6. Data regarding international migration of the population** were compiled on the basis of gmina documentation regarding the registration of people arriving to Poland for permanent residence (immigration) as well as regarding cancelled registration of people leaving Poland for permanent residence abroad (emigration).

**7.** The inflow of the population includes registrations of arrival for permanent residence, outflow – registrations of departure from permanent residence.

**8.** Rates concerning vital statistics and migration of the population according to territorial division were calculated as the ratio of the number of defined events to the number of population as of 30 Jun.

TABL. 1 (17). **POWIERZCHNIA I LUDNOŚĆ W 2014 R.**  
Stan w dniu 31 XII  
**AREA AND POPULATION IN 2014**  
As of 31 Dec

Lp.	WYSZCZEGÓLNIENIE SPECIFICATION	Powierz- chnia ogólna w km <sup>2</sup> <i>Total area in km<sup>2</sup></i>	ogółem <i>grand total</i>	mężczyźni <i>males</i>	kobiety <i>females</i>	przedprodukcyjnym <i>pre-working</i>	
						razem <i>total</i>	w tym kobiety <i>of which females</i>
1	<b>WOJEWÓDZTWO .....</b> <b>VOIVODSHIP</b>	<b>20187</b>	<b>1191918</b>	<b>581164</b>	<b>610754</b>	<b>210460</b>	<b>102317</b>
2	miasta <i>urban areas</i> .....	925	720900	343139	377761	123851	60540
3	wieś <i>rural areas</i> .....	19262	471018	238025	232993	86609	41777
4	<b>PODREGION (SUBREGION)</b> <b>BIALOSTOCKI .....</b>	<b>5132</b>	<b>510749</b>	<b>244874</b>	<b>265875</b>	<b>88077</b>	<b>42956</b>
5	<b>Powiat białostocki .....</b>	<b>2975</b>	<b>145230</b>	<b>71580</b>	<b>73650</b>	<b>26267</b>	<b>12841</b>
	Gminy miejsko-wiejskie: <i>Urban-rural gminas:</i>						
6	Choroszcz .....	164	14579	7277	7302	2718	1329
7	w tym miasto .....	17	5759	2854	2905	994	494
	<i>of which city</i>						
8	Czarna Białostocka .....	206	11671	5654	6017	2041	1026
9	w tym miasto .....	14	9594	4607	4987	1648	834
	<i>of which city</i>						
10	Łapy .....	128	22300	10851	11449	3521	1712
11	w tym miasto .....	12	15879	7677	8202	2453	1183
	<i>of which city</i>						
12	Michałowice .....	409	6976	3481	3495	980	477
13	w tym miasto .....	2	3153	1536	1617	481	232
	<i>of which city</i>						
14	Supraśl .....	189	14379	6978	7401	2711	1374
15	w tym miasto .....	6	4633	2197	2436	772	423
	<i>of which city</i>						
16	Suraj .....	77	2033	1022	1011	371	177
17	w tym miasto .....	34	1009	508	501	198	90
	<i>of which city</i>						
18	Tykocin .....	207	6404	3125	3279	1134	555
19	w tym miasto .....	29	2012	949	1063	337	169
	<i>of which city</i>						
20	Wasilków .....	127	15465	7512	7953	3098	1517
21	w tym miasto .....	28	10677	5130	5547	2112	1043
	<i>of which city</i>						
22	Zabłudów .....	340	9159	4599	4560	1651	779
23	w tym miasto .....	14	2499	1223	1276	441	199
	<i>of which city</i>						
	Gminy wiejskie: <i>Rural gminas:</i>						
24	Dobrzyniewo Duże .....	161	8802	4389	4413	1761	845
25	Gródek .....	429	5488	2657	2831	818	387
26	Juchnowiec Kościelny .....	171	15458	7673	7785	3084	1509
27	Poświętne .....	115	3604	1853	1751	663	314
28	Turośl Kościelna .....	140	6047	3031	3016	1238	581
29	Zawady .....	112	2865	1478	1387	478	259

Ludność <i>Population</i>								No.
z ogółem – w wieku <i>of grand total – aged</i>					na 1 km <sup>2</sup> <i>per 1 km<sup>2</sup></i>	na 100 mężczyzn przypada kobiet <i>females per 100 males</i>	w wieku nieprodukcyj- nym na 100 osób w wieku produkcyjnym <i>in non- -working age per 100 persons at working age</i>	
produkcyjnym <i>working</i>			poprodukcyjnym <i>post-working</i>					
razem <i>total</i>	w tym kobiety <i>of which females</i>	z razem w wieku mobilnym <i>of total at mobility age</i>	razem <i>total</i>	w tym kobiety <i>of which females</i>				
<b>755557</b>	<b>354551</b>	<b>472737</b>	<b>225901</b>	<b>153886</b>	<b>59</b>	<b>105</b>	<b>58</b>	1
467377	226536	290958	129672	90685	779	110	54	2
288180	128015	181779	96229	63201	24	98	63	3
<b>326650</b>	<b>156218</b>	<b>206611</b>	<b>96022</b>	<b>66701</b>	<b>100</b>	<b>109</b>	<b>56</b>	4
<b>92654</b>	<b>42958</b>	<b>58093</b>	<b>26309</b>	<b>17851</b>	<b>49</b>	<b>103</b>	<b>57</b>	5
9393	4287	5909	2468	1686	89	100	55	6
3702	1686	2306	1063	725	343	102	56	7
7413	3468	4654	2217	1523	57	106	57	8
6162	2920	3854	1784	1233	672	108	56	9
14382	6739	8837	4397	2998	175	106	55	10
10373	4911	6304	3053	2108	1308	107	53	11
4177	1778	2423	1819	1240	17	100	67	12
2042	939	1266	630	446	1467	105	54	13
9405	4500	5815	2263	1527	76	106	53	14
2962	1405	1781	899	608	814	111	56	15
1224	549	782	438	285	27	99	66	16
631	293	416	180	118	30	99	60	17
3979	1842	2544	1291	882	31	105	61	18
1289	616	819	386	278	69	112	56	19
10031	4833	6614	2336	1603	122	106	54	20
6978	3390	4652	1587	1114	378	108	53	21
5733	2584	3590	1775	1197	27	99	60	22
1684	816	1089	374	261	175	104	48	23
5633	2605	3579	1408	963	55	101	56	24
3274	1480	1947	1396	964	13	107	68	25
10197	4812	6492	2177	1464	90	101	52	26
2190	953	1384	751	484	31	94	65	27
3806	1761	2353	1003	674	43	100	59	28
1817	767	1170	570	361	26	94	58	29

TABL. 1 (17). **POWIERZCHNIA I LUDNOŚĆ W 2014 R. (cd.)**  
Stan w dniu 31 XII  
**AREA AND POPULATION IN 2014 (cont.)**  
As of 31 Dec

Lp.	WYSZCZEGÓLNIENIE SPECIFICATION	Powierz- chnia ogólna w km <sup>2</sup> Total area in km <sup>2</sup>	ogółem grand total	mężczyźni males	kobiety females	przedprodukcyjnym pre-working	
						razem total	w tym kobiety of which females
1	<b>Powiat sokólski</b> .....	<b>2055</b>	<b>70060</b>	<b>34623</b>	<b>35437</b>	<b>11794</b>	<b>5795</b>
	Gminy miejsko-wiejskie: Urban-rural gminas:						
2	Dąbrowa Białostocka .....	264	12054	5957	6097	1977	962
3	w tym miasto .....	23	5796	2785	3011	869	417
	of which city						
4	Krynki .....	166	3271	1607	1664	454	220
5	w tym miasto .....	4	2515	1214	1301	360	178
	of which city						
6	Sokółka .....	314	26270	12831	13439	4553	2254
7	w tym miasto .....	19	18716	8997	9719	3122	1544
	of which city						
8	Suchowola .....	256	7099	3513	3586	1232	616
9	w tym miasto .....	26	2236	1083	1153	355	174
	of which city						
	Gminy wiejskie: Rural gminas:						
10	Janów .....	208	4275	2110	2165	760	394
11	Korycin .....	117	3393	1709	1684	638	308
12	Kuźnica .....	133	4203	2111	2092	717	358
13	Nowy Dwór .....	121	2790	1402	1388	436	201
14	Sidra .....	174	3606	1830	1776	546	236
15	Szudziałowo .....	302	3099	1553	1546	481	246
	<b>Miasto na prawach powiatu: City with powiat status:</b>						
16	<b>Białystok</b> .....	<b>102</b>	<b>295459</b>	<b>138671</b>	<b>156788</b>	<b>50016</b>	<b>24320</b>
17	<b>PODREGION (SUBREGION) ŁÓŻYŃSKI</b> .....	<b>8818</b>	<b>405312</b>	<b>200374</b>	<b>204938</b>	<b>71441</b>	<b>34721</b>
18	<b>Powiat bielski</b> .....	<b>1385</b>	<b>57144</b>	<b>28243</b>	<b>28901</b>	<b>9335</b>	<b>4531</b>
	Gminy miejskie: Urban gminas:						
19	Bielsk Podlaski .....	27	26249	12645	13604	4310	2118
20	Brańsk .....	32	3854	1933	1921	695	332
	Gminy wiejskie: Rural gminas:						
21	Bielsk Podlaski .....	431	6966	3487	3479	1020	508
22	Boćki .....	232	4581	2353	2228	726	336
23	Brańsk .....	227	6027	3117	2910	1058	499
24	Orla .....	160	2913	1394	1519	365	176
25	Rudka .....	70	1950	986	964	347	172
26	Wyszki .....	206	4604	2328	2276	814	390
27	<b>Powiat hajnowski</b> .....	<b>1624</b>	<b>44957</b>	<b>21760</b>	<b>23197</b>	<b>6344</b>	<b>3119</b>
	Gmina miejska: Urban gmina:						
28	Hajnówka .....	21	21422	10140	11282	3232	1617
	Gmina miejsko-wiejska: Urban-rural gmina:						
29	Kleszczele .....	143	2662	1313	1349	331	154
30	w tym miasto .....	47	1321	637	684	176	82
	of which city						

Ludność <i>Population</i>								No.
z ogółem – w wieku <i>of grand total – aged</i>					na 1 km <sup>2</sup> <i>per 1 km<sup>2</sup></i>	na 100 mężczyzn przypada kobiet <i>females per 100 males</i>	w wieku nieprodukcyj- nym na 100 osób w wieku produkcyjnym <i>in non- -working age per 100 persons at working age</i>	
produkcyjnym <i>working</i>			poprodukcyjnym <i>post-working</i>					
razem <i>total</i>	w tym kobiety <i>of which females</i>	z razem w wieku mobilnym <i>of total at mobility age</i>	razem <i>total</i>	w tym kobiety <i>of which females</i>				
<b>43784</b>	<b>19706</b>	<b>27027</b>	<b>14482</b>	<b>9936</b>	<b>34</b>	<b>102</b>	<b>60</b>	1
7531	3376	4562	2546	1759	46	102	60	2
3709	1724	2224	1218	870	256	108	56	3
2031	908	1242	786	536	20	104	61	4
1613	751	969	542	372	657	107	56	5
16908	7857	10518	4809	3328	84	105	55	6
12254	5833	7591	3340	2342	1007	108	53	7
4333	1942	2677	1534	1028	28	102	64	8
1409	645	839	472	334	86	106	59	9
2601	1151	1636	914	620	21	103	64	10
2062	909	1278	693	467	29	99	65	11
2574	1109	1638	912	625	32	99	63	12
1691	726	1056	663	461	23	99	65	13
2252	984	1367	808	556	21	97	60	14
1801	744	1053	817	556	10	100	72	15
<b>190212</b>	<b>93554</b>	<b>121491</b>	<b>55231</b>	<b>38914</b>	<b>2893</b>	<b>113</b>	<b>55</b>	16
<b>252965</b>	<b>116191</b>	<b>155788</b>	<b>80906</b>	<b>54026</b>	<b>46</b>	<b>102</b>	<b>60</b>	17
<b>34336</b>	<b>15569</b>	<b>20741</b>	<b>13473</b>	<b>8801</b>	<b>41</b>	<b>102</b>	<b>66</b>	18
17132	8215	10126	4807	3271	972	108	53	19
2450	1121	1531	709	468	119	99	57	20
3527	1455	2068	2419	1516	16	100	98	21
2544	1066	1529	1311	826	20	95	80	22
3528	1489	2266	1441	922	27	93	71	23
1362	568	812	1186	775	18	109	114	24
1172	512	740	431	280	28	98	66	25
2621	1143	1669	1169	743	22	98	76	26
<b>26896</b>	<b>12143</b>	<b>15421</b>	<b>11717</b>	<b>7935</b>	<b>28</b>	<b>107</b>	<b>67</b>	27
13593	6462	7886	4597	3203	1006	111	58	28
1456	606	804	875	589	19	103	83	29
807	363	449	338	239	28	107	64	30

TABL. 1 (17). **POWIERZCHNIA I LUDNOŚĆ W 2014 R. (cd.)**  
Stan w dniu 31 XII  
**AREA AND POPULATION IN 2014 (cont.)**  
As of 31 Dec

Lp.	WYSZCZEGÓLNIENIE SPECIFICATION	Powierz- chnia ogólna w km <sup>2</sup> <i>Total area in km<sup>2</sup></i>	ogółem <i>grand total</i>	mężczyźni <i>males</i>	kobiety <i>females</i>	przedprodukcyjnym <i>pre-working</i>	
						razem <i>total</i>	w tym kobiety <i>of which females</i>
	<b>Powiat hajnowski (dok.) (cont.)</b>						
	Gminy wiejskie: <i>Rural gminas:</i>						
1	Białowieża .....	203	2281	1133	1148	393	178
2	Czeremcha .....	97	3385	1630	1755	455	223
3	Czyże .....	135	2182	1060	1122	259	138
4	Dubicze Cerkiewne .....	151	1615	801	814	160	72
5	Hajnówka .....	293	3922	1952	1970	543	266
6	Narew .....	242	3684	1798	1886	491	252
7	Narewka .....	339	3804	1933	1871	480	219
8	<b>Powiat kolneński .....</b>	<b>940</b>	<b>39369</b>	<b>19715</b>	<b>19654</b>	<b>7626</b>	<b>3684</b>
	Gmina miejska: <i>Urban gmina:</i>						
9	Kolno .....	25	10567	5156	5411	1753	837
	Gmina miejsko-wiejska: <i>Urban-rural gmina:</i>						
10	Stawiski .....	166	6373	3188	3185	1193	573
11	w tym miasto .....	13	2342	1156	1186	401	173
	<i>of which city</i>						
	Gminy wiejskie: <i>Rural gminas:</i>						
12	Grabowo .....	129	3576	1781	1795	695	343
13	Kolno .....	281	8797	4414	4383	1913	950
14	Mały Płock .....	140	4934	2484	2450	908	446
15	Turośl .....	199	5122	2692	2430	1164	535
16	<b>Powiat łomżyński .....</b>	<b>1355</b>	<b>51610</b>	<b>26045</b>	<b>25565</b>	<b>10163</b>	<b>4894</b>
	Gminy miejsko-wiejskie: <i>Urban-rural gminas:</i>						
17	Jedwabne .....	159	5478	2766	2712	993	480
18	w tym miasto .....	4	1673	820	853	322	163
	<i>of which city</i>						
19	Nowogród .....	101	4117	2039	2078	815	396
20	w tym miasto .....	21	2187	1069	1118	452	218
	<i>of which city</i>						
	Gminy wiejskie: <i>Rural gminas:</i>						
21	Łomża .....	207	10801	5460	5341	2227	1064
22	Miastkowo .....	115	4341	2207	2134	961	470
23	Piątnica .....	220	10720	5460	5260	2137	994
24	Przytuły .....	71	2167	1077	1090	405	213
25	Śniadowo .....	163	5521	2783	2738	1074	529
26	Wizna .....	133	4165	2077	2088	740	370
27	Zbójna .....	186	4300	2176	2124	811	378

Ludność <i>Population</i>								No.
z ogółem – w wieku <i>of grand total – aged</i>					na 1 km <sup>2</sup> <i>per 1 km<sup>2</sup></i>	na 100 mężczyzn przypada kobiet <i>females per 100 males</i>	w wieku nieprodukcyj- nym na 100 osób w wieku produkcyjnym <i>in non- -working age per 100 persons at working age</i>	
produkcyjnym <i>working</i>			poprodukcyjnym <i>post-working</i>					
razem <i>total</i>	w tym kobiety <i>of which females</i>	z razem w wieku mobilnym <i>of total at mobility age</i>	razem <i>total</i>	w tym kobiety <i>of which females</i>				
1271	557	714	617	413	11	101	79	1
2023	913	1130	907	619	35	108	67	2
1083	446	628	840	538	16	106	101	3
765	318	422	690	424	11	102	111	4
2316	990	1339	1063	714	13	101	69	5
2054	868	1161	1139	766	15	105	79	6
2335	983	1337	989	669	11	97	63	7
<b>25060</b>	<b>11479</b>	<b>16045</b>	<b>6683</b>	<b>4491</b>	<b>42</b>	<b>100</b>	<b>57</b>	<b>8</b>
7183	3420	4298	1631	1154	421	105	47	9
4013	1861	2634	1167	751	38	100	59	10
1553	745	960	388	268	177	103	51	11
2250	1036	1445	631	416	28	101	59	12
5353	2421	3571	1531	1012	31	99	64	13
3148	1415	1981	878	589	35	99	57	14
3113	1326	2116	845	569	26	90	65	15
<b>32531</b>	<b>14717</b>	<b>20819</b>	<b>8916</b>	<b>5954</b>	<b>38</b>	<b>98</b>	<b>59</b>	<b>16</b>
3485	1567	2228	1000	665	34	98	57	17
1133	548	716	218	142	369	104	48	18
2604	1216	1702	698	466	41	102	58	19
1417	683	926	318	217	106	105	54	20
6911	3151	4334	1663	1126	52	98	56	21
2718	1211	1818	662	453	38	97	60	22
6791	3076	4354	1792	1190	49	96	58	23
1372	626	882	390	251	30	101	58	24
3380	1507	2133	1067	702	34	98	63	25
2573	1143	1647	852	575	31	101	62	26
2697	1220	1721	792	526	23	98	59	27

TABL. 1 (17). **POWIERZCHNIA I LUDNOŚĆ W 2014 R. (cd.)**  
Stan w dniu 31 XII  
**AREA AND POPULATION IN 2014 (cont.)**  
As of 31 Dec

Lp.	WYSZCZEGÓLNIENIE SPECIFICATION	Powierz- chnia ogólna w km <sup>2</sup> Total area in km <sup>2</sup>	ogółem grand total	mężczyźni males	kobiety females	przedprodukcyjnym pre-working	
						razem total	w tym kobiety of which females
	Gmina miejska: Urban gmina:						
<b>2</b>	Siemiatycze .....	36	14725	6997	7728	2392	1179
	Gmina miejsko-wiejska: Urban-rural gmina:						
<b>3</b>	Drohiczyn .....	208	6640	3311	3329	1160	569
<b>4</b>	w tym miasto .....	16	2118	1023	1095	320	152
	of which city						
	Gminy wiejskie: Rural gminas:						
<b>5</b>	Dziadkowice .....	116	2905	1488	1417	480	227
<b>6</b>	Grodzisk .....	203	4418	2260	2158	754	349
<b>7</b>	Mielnik .....	196	2543	1229	1314	341	160
<b>8</b>	Milejczyce .....	151	1928	898	1030	270	148
<b>9</b>	Nurzec-Stacja .....	215	4176	2066	2110	580	295
<b>10</b>	Perlejewo .....	107	2954	1490	1464	513	234
<b>11</b>	Siemiatycze .....	227	6190	3132	3058	1008	499
<b>12</b>	<b>Powiat wysokomazowiecki ..</b>	<b>1289</b>	<b>58519</b>	<b>29500</b>	<b>29019</b>	<b>11006</b>	<b>5356</b>
	Gmina miejska: Urban gmina:						
<b>13</b>	Wysokie Mazowieckie .....	15	9517	4554	4963	1833	915
	Gminy miejsko-wiejskie: Urban-rural gminas:						
<b>14</b>	Ciechanowiec .....	201	9014	4585	4429	1516	739
<b>15</b>	w tym miasto .....	20	4812	2383	2429	832	402
	of which city						
<b>16</b>	Czyżew .....	130	6521	3294	3227	1295	633
<b>17</b>	w tym miasto .....	5	2642	1301	1341	503	248
	of which city						
<b>18</b>	Szepietowo .....	152	7190	3669	3521	1373	626
<b>19</b>	w tym miasto .....	2	2278	1165	1113	427	182
	of which city						
	Gminy wiejskie: Rural gminas:						
<b>20</b>	Klukowo .....	124	4536	2349	2187	840	383
<b>21</b>	Kobylin-Borzymy .....	119	3350	1736	1614	607	308
<b>22</b>	Kulesze Kościelne .....	115	3184	1621	1563	608	302
<b>23</b>	Nowe Piekuty .....	110	4016	2021	1995	794	398
<b>24</b>	Sokoły .....	156	5826	2933	2893	1062	522
<b>25</b>	Wysokie Mazowieckie .....	167	5365	2738	2627	1078	530
<b>26</b>	<b>Powiat zambrowski .....</b>	<b>733</b>	<b>44455</b>	<b>22075</b>	<b>22380</b>	<b>8432</b>	<b>4069</b>
	Gmina miejska: Urban gmina:						
<b>27</b>	Zambrów .....	19	22262	10731	11531	3888	1941

Ludność <i>Population</i>								No.
z ogółem – w wieku <i>of grand total – aged</i>					na 1 km <sup>2</sup> <i>per 1 km<sup>2</sup></i>	na 100 mężczyzn przypadka kobiet <i>females per 100 males</i>	w wieku nieprodukcyj- nym na 100 osób w wieku produkcyjnym <i>in non- -working age per 100 persons at working age</i>	
produkcyjnym <i>working</i>			poprodukcyjnym <i>post-working</i>					
razem <i>total</i>	w tym kobiety <i>of which females</i>	z razem w wieku mobilnym <i>of total at mobility age</i>	razem <i>total</i>	w tym kobiety <i>of which females</i>				
<b>28710</b>	<b>13151</b>	<b>17444</b>	<b>10271</b>	<b>6797</b>	<b>32</b>	<b>103</b>	<b>62</b>	1
9800	4759	5805	2533	1790	406	110	50	2
4009	1820	2461	1471	940	32	101	66	3
1336	627	801	462	316	135	107	59	4
1793	791	1153	632	399	25	95	62	5
2616	1172	1631	1048	637	22	95	69	6
1467	670	860	735	484	13	107	73	7
1033	456	634	625	426	13	115	87	8
2411	1024	1443	1185	791	19	102	73	9
1787	808	1108	654	422	28	98	65	10
3794	1651	2349	1388	908	27	98	63	11
<b>36050</b>	<b>16193</b>	<b>22655</b>	<b>11463</b>	<b>7470</b>	<b>45</b>	<b>98</b>	<b>62</b>	12
6143	2966	3775	1541	1082	624	109	55	13
5691	2520	3474	1807	1170	45	97	58	14
3127	1456	1890	853	571	246	102	54	15
3980	1782	2514	1246	812	50	98	64	16
1682	787	1049	457	306	505	103	57	17
4376	1953	2704	1441	942	47	96	64	18
1461	684	879	390	247	1162	96	56	19
2667	1171	1707	1029	633	37	93	70	20
1992	832	1239	751	474	28	93	68	21
1932	856	1244	644	405	28	96	65	22
2392	1083	1567	830	514	37	99	68	23
3626	1614	2300	1138	757	37	99	61	24
3251	1416	2131	1036	681	32	96	65	25
<b>28108</b>	<b>12955</b>	<b>17495</b>	<b>7915</b>	<b>5356</b>	<b>61</b>	<b>101</b>	<b>58</b>	26
14407	6796	8683	3967	2794	1170	107	55	27

TABL. 1 (17). **POWIERZCHNIA I LUDNOŚĆ W 2014 R. (cd.)**  
Stan w dniu 31 XII  
**AREA AND POPULATION IN 2014 (cont.)**  
As of 31 Dec

Lp.	WYSZCZEGÓLNIENIE SPECIFICATION	Powierz- chnia ogólna w km <sup>2</sup> <i>Total area in km<sup>2</sup></i>	ogółem <i>grand total</i>	mężczyźni <i>males</i>	kobiety <i>females</i>	przedprodukcyjnym <i>pre-working</i>	
						razem <i>total</i>	w tym kobiety <i>of which females</i>
	<b>Powiat zambrowski (dok.) (cont.)</b>						
	Gminy wiejskie: <i>Rural gminas:</i>						
1	Kołaki Kościelne .....	74	2399	1221	1178	461	201
2	Rutki .....	200	5805	2989	2816	1126	539
3	Szumowo .....	141	4983	2568	2415	1043	460
4	Zambrów .....	299	9006	4566	4440	1914	928
	<b>Miasto na prawach powiatu: City with powiat status:</b>						
5	<b>Łomża .....</b>	<b>33</b>	<b>62779</b>	<b>30165</b>	<b>32614</b>	<b>11037</b>	<b>5408</b>
6	<b>PODREGION (SUBREGION) SUWALSKI .....</b>	<b>6237</b>	<b>275857</b>	<b>135916</b>	<b>139941</b>	<b>50942</b>	<b>24640</b>
7	<b>Powiat augustowski .....</b>	<b>1659</b>	<b>59374</b>	<b>29053</b>	<b>30321</b>	<b>10756</b>	<b>5193</b>
	Gmina miejska: <i>Urban gmina:</i>						
8	Augustów .....	81	30482	14339	16143	5328	2616
	Gmina miejsko-wiejska: <i>Urban-rural gmina:</i>						
9	Lipsk .....	184	5407	2692	2715	865	405
10	w tym miasto .....	5	2440	1190	1250	361	180
	<i>of which city</i>						
	Gminy wiejskie: <i>Rural gminas:</i>						
11	Augustów .....	267	6913	3565	3348	1450	683
12	Bargłów Kościelny .....	188	5700	2868	2832	1144	570
13	Nowinka .....	204	2977	1519	1458	588	301
14	Płaska .....	372	2650	1360	1290	458	210
15	Sztabin .....	363	5245	2710	2535	923	408
16	<b>Powiat grajewski .....</b>	<b>968</b>	<b>48643</b>	<b>24158</b>	<b>24485</b>	<b>9029</b>	<b>4327</b>
	Gmina miejska: <i>Urban gmina:</i>						
17	Grajewo .....	19	22243	10794	11449	3895	1884
	Gminy miejsko-wiejskie: <i>Urban-rural gminas:</i>						
18	Rajgród .....	207	5407	2718	2689	975	454
19	w tym miasto .....	35	1625	810	815	238	109
	<i>of which city</i>						
20	Szczuczyn .....	116	6258	3177	3081	1198	566
21	w tym miasto .....	13	3449	1721	1728	585	277
	<i>of which city</i>						
	Gminy wiejskie: <i>Rural gminas:</i>						
22	Grajewo .....	308	5984	3031	2953	1302	605
23	Radziłów .....	200	4908	2483	2425	880	436
24	Wąsosz .....	118	3843	1955	1888	779	382

Ludność <i>Population</i>									No.
z ogółem – w wieku <i>of grand total – aged</i>					na 1 km <sup>2</sup> <i>per 1 km<sup>2</sup></i>	na 100 mężczyzn przypada kobiet <i>females per 100 males</i>	w wieku nieprodukcyj- nym na 100 osób w wieku produkcyjnym <i>in non- -working age per 100 persons at working age</i>		
produkcyjnym <i>working</i>			poprodukcyjnym <i>post-working</i>						
razem <i>total</i>	w tym kobiety <i>of which females</i>	z razem w wieku mobilnym <i>of total at mobility age</i>	razem <i>total</i>	w tym kobiety <i>of which females</i>					
1477	674	937	461	303	33	96	62	1	
3655	1619	2336	1024	658	29	94	59	2	
3050	1382	1981	890	573	35	94	63	3	
5519	2484	3558	1573	1028	30	97	63	4	
<b>41274</b>	<b>19984</b>	<b>25168</b>	<b>10468</b>	<b>7222</b>	<b>1922</b>	<b>108</b>	<b>52</b>	5	
<b>175942</b>	<b>82142</b>	<b>110338</b>	<b>48973</b>	<b>33159</b>	<b>44</b>	<b>103</b>	<b>57</b>	6	
<b>37310</b>	<b>17505</b>	<b>23422</b>	<b>11308</b>	<b>7623</b>	<b>36</b>	<b>104</b>	<b>59</b>	7	
19354	9474	11959	5800	4053	377	113	57	8	
3430	1574	2091	1112	736	29	101	58	9	
1701	815	976	378	255	490	105	43	10	
4323	1944	2864	1140	721	26	94	60	11	
3468	1584	2274	1088	678	30	99	64	12	
1827	795	1179	562	362	15	96	63	13	
1641	712	1054	551	368	7	95	61	14	
3267	1422	2001	1055	705	14	94	61	15	
<b>31244</b>	<b>14479</b>	<b>19589</b>	<b>8370</b>	<b>5679</b>	<b>50</b>	<b>101</b>	<b>56</b>	16	
14691	6993	9154	3657	2572	1174	106	51	17	
3439	1578	2184	993	657	26	101	57	18	
1070	486	607	317	220	46	98	52	19	
3965	1783	2425	1095	732	54	97	58	20	
2274	1041	1403	590	410	261	100	52	21	
3733	1718	2396	949	630	19	97	60	22	
3074	1373	1934	954	616	25	98	60	23	
2342	1034	1496	722	472	33	97	64	24	

TABL. 1 (17). **POWIERZCHNIA I LUDNOŚĆ W 2014 R. (dok.)**  
Stan w dniu 31 XII  
**AREA AND POPULATION IN 2014 (cont.)**  
As of 31 Dec

Lp.	WYSZCZEGÓLNIENIE SPECIFICATION	Powierz- chnia ogólna w km <sup>2</sup> <i>Total area in km<sup>2</sup></i>	ogółem <i>grand total</i>	mężczyźni <i>males</i>	kobiety <i>females</i>	przedprodukcyjnym <i>pre-working</i>	
						razem <i>total</i>	w tym kobiety <i>of which females</i>
1	<b>Powiat moniecki</b> .....	<b>1382</b>	<b>41817</b>	<b>20822</b>	<b>20995</b>	<b>7164</b>	<b>3483</b>
	Gminy miejsko-wiejskie: <i>Urban-rural gminas:</i>						
2	Goniądz .....	377	5071	2503	2568	933	492
3	w tym miasto .....	4	1892	878	1014	361	214
	<i>of which city</i>						
4	Knyszyn .....	127	4910	2452	2458	841	395
5	w tym miasto .....	24	2853	1422	1431	487	222
	<i>of which city</i>						
6	Mońki .....	162	15279	7465	7814	2540	1208
7	w tym miasto .....	8	10275	4887	5388	1651	787
	<i>of which city</i>						
	Gminy wiejskie: <i>Rural gminas:</i>						
8	Jasionówka .....	97	2884	1439	1445	467	236
9	Jaświły .....	175	5154	2639	2515	847	419
10	Krypno .....	112	4031	2021	2010	757	363
11	Trzcianne .....	332	4488	2303	2185	779	370
12	<b>Powiat sejneński</b> .....	<b>855</b>	<b>20778</b>	<b>10374</b>	<b>10404</b>	<b>3663</b>	<b>1781</b>
	Gmina miejska: <i>Urban gmina:</i>						
13	Sejny .....	4	5640	2665	2975	1049	518
	Gminy wiejskie: <i>Rural gminas:</i>						
14	Giby .....	323	2874	1445	1429	469	234
15	Krasnopol .....	172	3835	1980	1855	711	328
16	Puńsk .....	139	4283	2139	2144	745	369
17	Sejny .....	217	4146	2145	2001	689	332
18	<b>Powiat suwalski</b> .....	<b>1307</b>	<b>35929</b>	<b>18382</b>	<b>17547</b>	<b>7165</b>	<b>3390</b>
	Gminy wiejskie: <i>Rural gminas:</i>						
19	Bakalarzewo .....	123	3092	1592	1500	586	270
20	Filipów .....	151	4454	2301	2153	887	414
21	Jeleniewo .....	131	3160	1646	1514	661	300
22	Przerośl .....	124	3049	1564	1485	614	281
23	Raczki .....	142	6027	3052	2975	1266	606
24	Rutka-Tartak .....	103	2409	1225	1184	465	218
25	Suwałki .....	265	7388	3751	3637	1482	724
26	Szypłiszki .....	156	3949	2017	1932	765	365
27	Wiżajny .....	112	2401	1234	1167	439	212
	<b>Miasto na prawach powiatu:</b> <b>City with powiat status:</b>						
28	<b>Suwałki</b> .....	<b>66</b>	<b>69316</b>	<b>33127</b>	<b>36189</b>	<b>13165</b>	<b>6466</b>

Ludność <i>Population</i>								No.
z ogółem – w wieku <i>of grand total – aged</i>					na 1 km <sup>2</sup> <i>per 1 km<sup>2</sup></i>	na 100 mężczyzn przypada kobiet <i>females per 100 males</i>	w wieku nieprodukcyj- nym na 100 osób w wieku produkcyjnym <i>in non- -working age per 100 persons at working age</i>	
produkcyjnym <i>working</i>			poprodukcyjnym <i>post-working</i>					
razem <i>total</i>	w tym kobiety <i>of which females</i>	z razem w wieku mobilnym <i>of total at mobility age</i>	razem <i>total</i>	w tym kobiety <i>of which females</i>				
<b>26521</b>	<b>12081</b>	<b>16719</b>	<b>8132</b>	<b>5431</b>	<b>30</b>	<b>101</b>	<b>58</b>	1
3138	1397	1966	1000	679	13	103	62	2
1176	553	709	355	247	442	115	61	3
3181	1462	2038	888	601	39	100	54	4
1879	873	1173	487	336	120	101	52	5
9886	4676	6156	2853	1930	95	105	55	6
6735	3278	4079	1889	1323	1341	110	53	7
1823	822	1140	594	387	30	100	58	8
3209	1400	2008	1098	696	29	95	61	9
2521	1131	1617	753	516	36	99	60	10
2763	1193	1794	946	622	14	95	62	11
<b>12952</b>	<b>5856</b>	<b>8084</b>	<b>4163</b>	<b>2767</b>	<b>24</b>	<b>100</b>	<b>60</b>	12
3512	1701	2117	1079	756	<b>1256</b>	<b>112</b>	<b>61</b>	13
1772	788	1122	633	407	9	99	62	14
2355	1029	1485	769	498	22	94	63	15
2708	1224	1705	830	551	31	100	58	16
2605	1114	1655	852	555	19	93	59	17
<b>22448</b>	<b>9998</b>	<b>14286</b>	<b>6316</b>	<b>4159</b>	<b>27</b>	<b>95</b>	<b>60</b>	18
1966	876	1244	540	354	25	94	57	19
2741	1179	1739	826	560	30	94	62	20
1957	874	1283	542	340	24	92	61	21
1836	815	1183	599	389	25	95	66	22
3767	1702	2409	994	667	42	97	60	23
1483	657	954	461	309	23	97	62	24
4744	2153	2976	1162	760	28	97	56	25
2477	1107	1574	707	460	25	96	59	26
1477	635	924	485	320	21	95	63	27
<b>45467</b>	<b>22223</b>	<b>28238</b>	<b>10684</b>	<b>7500</b>	<b>1058</b>	<b>109</b>	<b>52</b>	28

TABL. 2 (18). LUDNOŚĆ WEDŁUG PŁCI ORAZ BIOLOGICZNYCH I EDUKACYJNYCH GRUP WIEKU W 2014 R.

Stan w dniu 31 XII

POPULATION BY SEX AND BIOLOGICAL AND EDUCATIONAL AGE GROUPS IN 2014

As of 31 Dec

WYSZCZEGÓLNIENIE SPECIFICATION	Biologiczne grupy wieku Biological groups of age			Edukacyjne grupy wieku Educational groups of age				
	0–14 lat	15–64	65 lat i więcej and more	3–6 lat	7–12	13–15	16–18	19–24 lata
o – ogółem total								
k – w tym kobiety of which females								
<b>WOJEWÓDZTWO ....</b> <b>VOIVODSHIP</b>	<b>172053</b>	<b>832555</b>	<b>187310</b>	<b>48589</b>	<b>67507</b>	<b>35748</b>	<b>40435</b>	<b>99649</b>
miasta .....	101281	515904	103715	29672	38862	19855	24080	56144
urban areas	49455	263578	64728	14460	19112	9710	11898	27614
wieś .....	70772	316651	83595	18917	28645	15893	16355	43505
rural areas	34199	148227	50567	9156	13846	7817	7739	20894
<b>Podregion (Subregion)</b> <b>białostocki</b>	<b>72766</b>	<b>359442</b>	<b>78541</b>	<b>21273</b>	<b>27922</b>	<b>13880</b>	<b>16249</b>	<b>39423</b>
Powiaty: Powiats:								
białostocki .....	21510	101908	21812	6145	8540	4393	4976	12282
sokólski .....	9666	48196	12198	2581	3899	2150	2235	6259
Miasto na prawach powiatu City with powiat status:								
Białystok .....	41590	209338	44531	12547	15483	7337	9038	20882
<b>Podregion (Subregion)</b> <b>łomżyński</b>	<b>57840</b>	<b>279236</b>	<b>68236</b>	<b>15978</b>	<b>22784</b>	<b>12737</b>	<b>14342</b>	<b>35142</b>
Powiaty: Powiats:								
bielski .....	7661	37784	11699	2177	2990	1559	1792	4613
hajnowski .....	5126	29821	10010	1391	2051	1083	1307	3260
kolneński .....	6253	27463	5653	1696	2531	1457	1386	4004
łomżyński .....	8278	35759	7573	2200	3265	1882	1978	5028
siemiatycki .....	6058	31592	8829	1619	2468	1485	1484	4231
wysokomazowiecki .....	8922	39837	9760	2454	3451	1961	2202	5309
zambrowski .....	4343	18909	5767	1215	1641	965	1063	2478
Miasto na prawach powiatu City with powiat status:								
Łomża .....	8709	45990	8080	2553	3335	1769	2574	4862
<b>Podregion (Subregion)</b> <b>suwalski</b>	<b>41447</b>	<b>193877</b>	<b>40533</b>	<b>11338</b>	<b>16801</b>	<b>9131</b>	<b>9844</b>	<b>25084</b>
Powiaty: Powiats:								
augustowski .....	8766	41157	9451	2322	3584	1958	2020	5273
grajewski .....	4223	20332	5766	1156	1727	935	1004	2581
moniecki .....	7383	34339	6921	1979	3052	1623	1691	4372
sejneński .....	3540	16715	4230	968	1448	830	768	2075
suwalski .....	5795	29075	6947	1569	2335	1389	1391	4057
Miasto na prawach powiatu City with powiat status:								
Suwałki .....	2819	13930	4246	737	1139	693	682	1935
	2951	14321	3506	814	1145	679	779	1793
	1444	6850	2110	402	560	323	361	890
	5783	24781	5365	1497	2400	1282	1468	3584
	2744	11595	3208	700	1126	611	719	1715
Miasto na prawach powiatu City with powiat status:								
Suwałki .....	10769	50204	8343	3157	4285	2200	2495	6005
	5274	25756	5159	1526	2118	1114	1215	2964

TABL. 3 (19). RUCH NATURALNY LUDNOŚCI W 2014 R.  
VITAL STATISTICS IN 2014

WYSZCZEGÓLNIENIE SPECIFICATION	Małżeń- stwa Mar- riages	Urodze- nia żywe Live births	Zgony Deaths		Przyrost naturalny Natural increase	Małżeń- stwa Mar- riages	Urodze- nia żywe Live births	Zgony Deaths		Przyrost naturalny Natural increase
			ogółem total	w tym nie- mowląt <sup>a</sup> of which infants				ogółem total	w tym nie- mowląt <sup>a</sup> of which infants <sup>a</sup>	
<b>WOJEWÓDZTWO .....</b> <b>VOIVODSHIP</b>	<b>6135</b>	<b>11029</b>	<b>11850</b>	<b>50</b>	<b>-821</b>	<b>5,14</b>	<b>9,24</b>	<b>9,93</b>	<b>4,53</b>	<b>-0,69</b>
miasta urban areas .....	3684	6652	5973	34	679	5,11	9,22	8,28	5,11	0,94
wieś rural areas .....	2451	4377	5877	16	-1500	5,19	9,27	12,45	3,66	-3,18
<b>PODREGION (SUBREGION)</b> <b>BIALOSTOCKI .....</b>	<b>2545</b>	<b>4865</b>	<b>4750</b>	<b>22</b>	<b>115</b>	<b>4,98</b>	<b>9,52</b>	<b>9,30</b>	<b>4,52</b>	<b>0,23</b>
<b>Powiat białostocki .....</b>	<b>711</b>	<b>1390</b>	<b>1479</b>	<b>10</b>	<b>-89</b>	<b>4,90</b>	<b>9,57</b>	<b>10,19</b>	<b>7,19</b>	<b>-0,61</b>
Gminy miejsko-wiejskie: Urban-rural gminas:										
Choroszcz .....	72	125	138	#	-13	4,95	8,59	9,49	#	-0,89
w tym miasto .....	25	41	60	#	-19	4,33	7,09	10,38	#	-3,29
of which city										
Czarna Białostocka .....	58	99	114	#	-15	4,95	8,44	9,72	#	-1,28
w tym miasto .....	49	85	81	#	4	5,08	8,81	8,40	#	0,41
of which city										
Łapy .....	144	195	241	#	-46	6,41	8,69	10,73	#	-2,05
w tym miasto .....	106	148	148	#	-	6,64	9,27	9,27	#	-
of which city										
Michałowó .....	25	46	114	-	-68	3,58	6,59	16,32	-	-9,74
w tym miasto .....	14	21	31	-	-10	4,43	6,65	9,82	-	-3,17
of which city										
Supraśl .....	80	130	118	#	12	5,54	9,01	8,18	#	0,83
w tym miasto .....	28	30	45	-	-15	5,99	6,42	9,63	-	-3,21
of which city										
Suraz .....	10	16	32	-	-16	4,90	7,84	15,67	-	-7,84
w tym miasto .....	6	10	13	-	-3	5,98	9,96	12,95	-	-2,99
of which city										
Tykocin .....	25	65	72	#	-7	3,90	10,15	11,24	#	-1,09
w tym miasto .....	9	19	21	-	-2	4,48	9,47	10,46	-	-1,00
of which city										
Wasilków .....	63	192	109	#	83	4,11	12,54	7,12	#	5,42
w tym miasto .....	41	142	69	#	73	3,87	13,41	6,51	#	6,89
of which city										
Zabłudów .....	35	85	109	-	-24	3,81	9,26	11,87	-	-2,61
w tym miasto .....	13	21	17	-	4	5,23	8,45	6,84	-	1,61
of which city										
Gminy wiejskie: Rural gminas:										
Dobrzyniewo Duże .....	45	103	63	-	40	5,15	11,79	7,21	-	4,58
Gródek .....	21	47	88	-	-41	3,80	8,51	15,94	-	-7,42
Juchnowiec Kościelny .....	67	175	157	#	18	4,35	11,36	10,19	#	1,17
Poświętne .....	23	28	40	-	-12	6,36	7,74	11,05	-	-3,32
Turośń Kościelna .....	27	57	57	-	-	4,52	9,53	9,53	-	-
Zawady .....	16	27	27	-	-	5,64	9,52	9,52	-	-

a Na 1000 urodzeń żywych.  
a Per 1000 live births.

TABL. 3 (19). RUCH NATURALNY LUDNOŚCI W 2014 R. (cd.)  
 VITAL STATISTICS IN 2014 (cont.)

WYSZCZEGÓLNIENIE SPECIFICATION	Małżeń- stwa Mar- riages	Urodze- nia żywe Live births	Zgony Deaths		Przyrost naturalny Natural increase	Małżeń- stwa Mar- riages	Urodze- nia żywe Live births	Zgony Deaths		Przyrost naturalny Natural increase
			ogółem total	w tym nie- mowląt <sup>a</sup> of which infants				ogółem total	w tym nie- mowląt <sup>a</sup> of which infants <sup>a</sup>	
<b>Powiat sokólski .....</b>	<b>386</b>	<b>583</b>	<b>862</b>	<b>2</b>	<b>-279</b>	<b>5,49</b>	<b>8,30</b>	<b>12,27</b>	<b>3,43</b>	<b>-3,97</b>
Gminy miejsko-wiejskie: Urban-rural gminas:										
Dąbrowa Białostocka .....	65	109	158	#	-49	5,37	9,01	13,06	#	-4,05
w tym miasto of which city	35	48	61	-	-13	5,99	8,21	10,44	-	-2,22
Krynki .....	18	25	47	-	-22	5,48	7,62	14,32	-	-6,70
w tym miasto of which city	16	18	26	-	-8	6,38	7,17	10,36	-	-3,19
Sokółka .....	161	223	228	#	-5	6,12	8,47	8,66	#	-0,19
w tym miasto of which city	125	147	146	#	1	6,66	7,84	7,78	#	0,05
Suchowola .....	34	58	94	-	-36	4,77	8,14	13,19	-	-5,05
w tym miasto of which city	10	14	30	-	-16	4,44	6,22	13,32	-	-7,10
Gminy wiejskie: Rural gminas:										
Janów .....	26	27	63	-	-36	6,06	6,30	14,69	-	-8,40
Korycin .....	17	22	36	-	-14	5,02	6,50	10,63	-	-4,13
Kuźnica .....	13	37	72	-	-35	3,09	8,80	17,12	-	-8,32
Nowy Dwór .....	18	27	48	-	-21	6,45	9,68	17,20	-	-7,53
Sidra .....	15	25	58	-	-33	4,16	6,93	16,08	-	-9,15
Szudziałowo .....	19	30	58	-	-28	6,02	9,51	18,38	-	-8,87
<b>Miasto na prawach powiatu: City with powiat status:</b>										
<b>Białystok .....</b>	<b>1448</b>	<b>2892</b>	<b>2409</b>	<b>10</b>	<b>483</b>	<b>4,90</b>	<b>9,79</b>	<b>8,16</b>	<b>3,46</b>	<b>1,64</b>
<b>PODREGION (SUBREGION) ŁÓMŻYŃSKI .....</b>	<b>2122</b>	<b>3703</b>	<b>4495</b>	<b>16</b>	<b>-792</b>	<b>5,22</b>	<b>9,11</b>	<b>11,06</b>	<b>4,32</b>	<b>-1,95</b>
<b>Powiat bielski .....</b>	<b>278</b>	<b>528</b>	<b>740</b>	<b>1</b>	<b>-212</b>	<b>4,84</b>	<b>9,20</b>	<b>12,89</b>	<b>1,89</b>	<b>-3,69</b>
Gminy miejskie: Urban gminas:										
Bielsk Podlaski .....	138	265	214	#	51	5,25	10,09	8,14	#	1,94
Brańsk .....	20	37	49	-	-12	5,17	9,57	12,67	-	-3,10
Gminy wiejskie: Rural gminas:										
Bielsk Podlaski .....	30	66	141	-	-75	4,26	9,38	20,05	-	-10,66
Boćki .....	22	26	77	-	-51	4,76	5,63	16,67	-	-11,04
Brańsk .....	27	57	102	#	-45	4,45	9,39	16,80	#	-7,41
Orla .....	15	24	70	-	-46	5,14	8,22	23,98	-	-15,76
Rudka .....	4	15	25	-	-10	2,03	7,60	12,67	-	-5,07
Wyszki .....	22	38	62	-	-24	4,74	8,19	13,36	-	-5,17

a Na 1000 urodzeń żywych.  
a Per 1000 live births.

TABL. 3 (19). RUCH NATURALNY LUDNOŚCI W 2014 R. (cd.)  
VITAL STATISTICS IN 2014 (cont.)

WYSZCZEGÓLNIENIE SPECIFICATION	Małżeń- stwa Mar- riages	Urodze- nia żywe Live births	Zgony Deaths		Przyrost naturalny Natural increase	Małżeń- stwa Mar- riages	Urodze- nia żywe Live births	Zgony Deaths		Przyrost naturalny Natural increase
			ogółem total	w tym nie- mowląt <sup>a</sup> of which infants				ogółem total	w tym nie- mowląt <sup>a</sup> of which infants <sup>a</sup>	
<b>Powiat hajnowski</b> .....	<b>219</b>	<b>337</b>	<b>706</b>	<b>1</b>	<b>-369</b>	<b>4,85</b>	<b>7,46</b>	<b>15,63</b>	<b>2,97</b>	<b>-8,17</b>
Gmina miejska: Urban gmina:										
Hajnówka .....	106	178	231	#	-53	4,94	8,29	10,76	#	-2,47
Gmina miejsko-wiejska: Urban-rural gmina:										
Kleszczele .....	10	17	60	#	-43	3,70	6,29	22,21	#	-15,92
w tym miasto .....	6	10	22	-	-12	4,49	7,49	16,47	-	-8,98
of which city										
Gminy wiejskie: Rural gminas:										
Białowieża .....	11	16	36	-	-20	4,78	6,96	15,65	-	-8,70
Czeremcha .....	21	22	53	-	-31	6,21	6,51	15,67	-	-9,17
Czyże .....	14	13	67	-	-54	6,29	5,84	30,11	-	-24,27
Dubicze Cerkiewne .....	2	9	43	-	-34	1,23	5,51	26,35	-	-20,83
Hajnówka .....	20	26	74	-	-48	5,07	6,60	18,77	-	-12,18
Narew .....	14	26	70	-	-44	3,77	7,00	18,85	-	-11,85
Narewka .....	21	30	72	-	-42	5,52	7,89	18,94	-	-11,05
<b>Powiat kolneński</b> .....	<b>213</b>	<b>355</b>	<b>389</b>	<b>-</b>	<b>-34</b>	<b>5,41</b>	<b>9,01</b>	<b>9,87</b>	<b>-</b>	<b>-0,86</b>
Gmina miejska: Urban gmina:										
Kolno .....	56	91	71	-	20	5,31	8,62	6,73	-	1,90
Gmina miejsko-wiejska: Urban-rural gmina:										
Stawiski .....	29	50	61	-	-11	4,56	7,86	9,59	-	-1,73
w tym miasto .....	13	13	22	-	-9	5,52	5,52	9,35	-	-3,82
of which city										
Gminy wiejskie: Rural gminas:										
Grabowo .....	23	35	43	-	-8	6,39	9,72	11,95	-	-2,22
Kolno .....	50	96	96	-	-	5,69	10,92	10,92	-	-
Mały Płock .....	29	31	55	-	-24	5,86	6,26	11,10	-	-4,85
Turośl .....	26	52	63	-	-11	5,06	10,11	12,25	-	-2,14
<b>Powiat łomżyński</b> .....	<b>272</b>	<b>540</b>	<b>569</b>	<b>2</b>	<b>-29</b>	<b>5,25</b>	<b>10,43</b>	<b>10,99</b>	<b>3,70</b>	<b>-0,56</b>
Gminy miejsko-wiejskie: Urban-rural gminas:										
Jedwabne .....	31	54	59	#	-5	5,61	9,78	10,68	#	-0,91
w tym miasto .....	5	12	23	-	-11	2,93	7,04	13,50	-	-6,46
of which city										
Nowogród .....	21	38	51	-	-13	5,10	9,23	12,39	-	-3,16
w tym miasto .....	9	17	22	-	-5	4,15	7,83	10,14	-	-2,30
of which city										

a Na 1000 urodzeń żywych.  
a Per 1000 live births.

TABL. 3 (19). RUCH NATURALNY LUDNOŚCI W 2014 R. (cd.)  
 VITAL STATISTICS IN 2014 (cont.)

WYSZCZEGÓLNIENIE SPECIFICATION	Małżeń- stwa Mar- riages	Urodze- nia żywe Live births	Zgony Deaths		Przyrost naturalny Natural increase	Małżeń- stwa Mar- riages	Urodze- nia żywe Live births	Zgony Deaths		Przyrost naturalny Natural increase
			ogółem total	w tym nie- mowląt <sup>a</sup> of which infants				ogółem total	w tym nie- mowląt <sup>a</sup> of which infants <sup>a</sup>	
w liczbach bezwzględnych in absolute numbers					na 1000 ludności per 1000 population					
<b>Powiat łomżyński (dok.) (cont.)</b>										
Gminy wiejskie: Rural gminas:										
Łomża .....	53	109	107	-	2	4,92	10,12	9,93	-	0,19
Miastkowo .....	25	62	42	-	20	5,75	14,27	9,66	-	4,60
Piątnica .....	51	109	101	-	8	4,75	10,16	9,41	-	0,75
Przytuły .....	13	27	28	-	-1	5,97	12,39	12,85	-	-0,46
Śniadowo .....	36	57	67	#	-10	6,49	10,28	12,09	#	-1,80
Wizna .....	26	45	64	-	-19	6,16	10,67	15,17	-	-4,50
Zbójna .....	16	39	50	-	-11	3,68	8,98	11,51	-	-2,53
<b>Powiat siemiatycki .....</b>	<b>231</b>	<b>342</b>	<b>595</b>	<b>-</b>	<b>-253</b>	<b>4,94</b>	<b>7,32</b>	<b>12,74</b>	<b>-</b>	<b>-5,42</b>
Gmina miejska: Urban gmina:										
Siemiatycze .....	83	134	125	-	9	5,63	9,08	8,47	-	0,61
Gmina miejsko-wiejska: Urban-rural gmina:										
Drohiczyn .....	33	41	78	-	-37	4,94	6,14	11,68	-	-5,54
w tym miasto of which city .....	12	15	24	-	-9	5,64	7,06	11,29	-	-4,23
Gminy wiejskie: Rural gminas:										
Dziadkowice .....	13	23	30	-	-7	4,47	7,90	10,31	-	-2,40
Grodzisk .....	25	21	59	-	-38	5,61	4,72	13,25	-	-8,53
Mielnik .....	18	22	41	-	-19	7,05	8,62	16,06	-	-7,44
Milejczyce .....	8	10	41	-	-31	4,13	5,16	21,16	-	-16,00
Nurzec-Stacja .....	16	37	69	-	-32	3,79	8,77	16,35	-	-7,58
Perlejewo .....	12	18	45	-	-27	4,02	6,04	15,09	-	-9,05
Siemiatycze .....	23	36	107	-	-71	3,69	5,78	17,18	-	-11,40
<b>Powiat wysokomazowiecki</b>	<b>351</b>	<b>593</b>	<b>636</b>	<b>3</b>	<b>-43</b>	<b>5,99</b>	<b>10,11</b>	<b>10,85</b>	<b>5,06</b>	<b>-0,73</b>
Gmina miejska: Urban gmina:										
Wysokie Mazowieckie .....	42	105	87	#	18	4,42	11,04	9,15	#	1,89
Gminy miejsko-wiejskie: Urban-rural gminas:										
Ciechanowiec .....	59	74	93	-	-19	6,53	8,18	10,29	-	-2,10
w tym miasto of which city .....	40	43	33	-	10	8,26	8,88	6,82	-	2,07
Czyżew .....	38	77	70	#	7	5,82	11,80	10,73	#	1,07
w tym miasto of which city .....	11	30	26	-	4	4,18	11,41	9,89	-	1,52
Szepietowo .....	44	83	82	-	1	6,11	11,52	11,38	-	0,14
w tym miasto of which city .....	14	18	19	-	-1	6,13	7,88	8,32	-	-0,44

a Na 1000 urodzeń żywych.  
a Per 1000 live births.

TABL. 3 (19). RUCH NATURALNY LUDNOŚCI W 2014 R. (cd.)  
VITAL STATISTICS IN 2014 (cont.)

WYSZCZEGÓLNIENIE SPECIFICATION	Małżeń- stwa Mar- riages	Urodze- nia żywe Live births	Zgony Deaths		Przyrost naturalny Natural increase	Małżeń- stwa Mar- riages	Urodze- nia żywe Live births	Zgony Deaths		Przyrost naturalny Natural increase
			ogółem total	w tym nie- mowląt <sup>a</sup> of which infants				ogółem total	w tym nie- mowląt <sup>a</sup> of which infants <sup>a</sup>	
<b>Powiat wysokomazo- wiecki (dok.) (cont.)</b>										
Gminy wiejskie: Rural gminas:										
Klukowo .....	35	50	49	-	1	7,71	11,02	10,80	-	0,22
Kobylin-Borzymy .....	14	25	40	#	-15	4,15	7,41	11,85	#	-4,44
Kulesze Kościelne .....	19	32	36	-	-4	5,93	9,99	11,24	-	-1,25
Nowe Piekuty .....	24	33	52	-	-19	5,90	8,12	12,79	-	-4,67
Sokoły .....	42	59	62	-	-3	7,22	10,14	10,66	-	-0,52
Wysokie Mazowieckie .....	34	55	65	-	-10	6,36	10,28	12,15	-	-1,87
<b>Powiat zambrowski .....</b>	<b>236</b>	<b>419</b>	<b>429</b>	<b>6</b>	<b>-10</b>	<b>5,30</b>	<b>9,41</b>	<b>9,63</b>	<b>14,32</b>	<b>-0,22</b>
Gmina miejska: Urban gmina:										
Zambrów .....	109	196	184	4	12	4,87	8,76	8,22	20,41	0,54
Gminy wiejskie: Rural gminas:										
Kołaki Kościelne .....	15	26	22	-	4	6,23	10,79	9,13	-	1,66
Rutki .....	32	63	48	#	15	5,53	10,88	8,29	#	2,59
Szumowo .....	33	48	64	-	-16	6,64	9,66	12,88	-	-3,22
Zambrów .....	47	86	111	#	-25	5,24	9,58	12,36	#	-2,78
<b>Miasto na prawach powiatu: City with powiat status:</b>										
<b>Łomża .....</b>	<b>322</b>	<b>589</b>	<b>431</b>	<b>3</b>	<b>158</b>	<b>5,13</b>	<b>9,39</b>	<b>6,87</b>	<b>5,09</b>	<b>2,52</b>
<b>PODREGION (SUBREGION) SUWALSKI .....</b>	<b>1468</b>	<b>2461</b>	<b>2605</b>	<b>12</b>	<b>-144</b>	<b>5,32</b>	<b>8,91</b>	<b>9,43</b>	<b>4,88</b>	<b>-0,52</b>
<b>Powiat augustowski .....</b>	<b>318</b>	<b>531</b>	<b>563</b>	<b>4</b>	<b>-32</b>	<b>5,34</b>	<b>8,92</b>	<b>9,46</b>	<b>7,53</b>	<b>-0,54</b>
Gmina miejska: Urban gmina:										
Augustów .....	145	258	267	4	-9	4,74	8,43	8,72	15,50	-0,29
Gmina miejsko-wiejska: Urban-rural gmina:										
Lipsk .....	28	39	62	-	-23	5,20	7,24	11,51	-	-4,27
w tym miasto .....	15	12	19	-	-7	6,18	4,94	7,83	-	-2,88
of which city										
Gminy wiejskie: Rural gminas:										
Augustów .....	44	74	61	-	13	6,33	10,65	8,78	-	1,87
Bargłów Kościelny .....	27	55	54	-	1	4,70	9,58	9,40	-	0,17
Nowinka .....	23	33	28	-	5	7,79	11,17	9,48	-	1,69
Płaska .....	16	27	36	-	-9	6,07	10,24	13,66	-	-3,41
Sztabin .....	35	45	55	-	-10	6,66	8,57	10,47	-	-1,90

<sup>a</sup> Na 1000 urodzeń żywych.

<sup>a</sup> Per 1000 live births.

TABL. 3 (19). RUCH NATURALNY LUDNOŚCI W 2014 R. (cd.)  
 VITAL STATISTICS IN 2014 (cont.)

WYSZCZEGÓLNIENIE SPECIFICATION	Małżeń- stwa Mar- riages	Urodze- nia żywe Live births	Zgony Deaths		Przyrost naturalny Natural increase	Małżeń- stwa Mar- riages	Urodze- nia żywe Live births	Zgony Deaths		Przyrost naturalny Natural increase
			ogółem total	w tym nie- mowląt <sup>a</sup> of which infants				ogółem total	w tym nie- mowląt <sup>a</sup> of which infants <sup>a</sup>	
<b>Powiat grajewski</b> .....	<b>271</b>	<b>444</b>	<b>432</b>	<b>-</b>	<b>12</b>	<b>5,55</b>	<b>9,10</b>	<b>8,85</b>	<b>-</b>	<b>0,25</b>
Gmina miejska: Urban gmina:										
Grajewo .....	110	179	139	-	40	4,96	8,07	6,27	-	1,80
Gminy miejsko-wiejskie: Urban-rural gminas:										
Rajgród .....	36	53	53	-	-	6,65	9,79	9,79	-	-
w tym miasto .....	11	12	22	-	-10	6,80	7,42	13,60	-	-6,18
of which city										
Szczuczyn .....	36	59	63	-	-4	5,65	9,27	9,89	-	-0,63
w tym miasto .....	22	33	35	-	-2	6,32	9,48	10,05	-	-0,57
of which city										
Gminy wiejskie: Rural gminas:										
Grajewo .....	40	63	62	-	1	6,64	10,45	10,29	-	0,17
Radziłów .....	32	48	59	-	-11	6,48	9,71	11,94	-	-2,23
Wąsosz .....	17	42	56	-	-14	4,39	10,85	14,47	-	-3,62
<b>Powiat moniecki</b> .....	<b>227</b>	<b>327</b>	<b>487</b>	<b>1</b>	<b>-160</b>	<b>5,42</b>	<b>7,81</b>	<b>11,63</b>	<b>3,06</b>	<b>-3,82</b>
Gminy miejsko-wiejskie: Urban-rural gminas:										
Goniądz .....	36	37	75	#	-38	7,07	7,27	14,74	#	-7,47
w tym miasto .....	12	15	30	-	-15	6,38	7,97	15,94	-	-7,97
of which city										
Knyszyn .....	23	46	54	-	-8	4,72	9,44	11,08	-	-1,64
w tym miasto .....	13	18	31	-	-13	4,58	6,34	10,92	-	-4,58
of which city										
Mońki .....	95	119	140	#	-21	6,22	7,79	9,16	#	-1,37
w tym miasto .....	66	72	86	-	-14	6,41	6,99	8,35	-	-1,36
of which city										
Gminy wiejskie: Rural gminas:										
Jasionówka .....	12	16	33	-	-17	4,10	5,47	11,29	-	-5,81
Jaświły .....	16	38	83	-	-45	3,09	7,35	16,04	-	-8,70
Krypno .....	18	35	47	-	-12	4,43	8,61	11,56	-	-2,95
Trzcianne .....	27	36	55	-	-19	6,02	8,03	12,27	-	-4,24
<b>Powiat sejneński</b> .....	<b>87</b>	<b>190</b>	<b>255</b>	<b>2</b>	<b>-65</b>	<b>4,18</b>	<b>9,13</b>	<b>12,25</b>	<b>10,53</b>	<b>-3,12</b>
Gmina miejska: Urban gmina:										
Sejny .....	21	55	65	#	-10	3,73	9,76	11,53	#	-1,77

a Na 1000 urodzeń żywych.  
a Per 1000 live births.

TABL. 3 (19). **RUCH NATURALNY LUDNOŚCI W 2014 R. (dok.)**  
**VITAL STATISTICS IN 2014 (cont.)**

WYSZCZEGÓLNIENIE SPECIFICATION	Małżeń- stwa <i>Mar- riages</i>	Urodze- nia żywe <i>Live births</i>	Zgony <i>Deaths</i>		Przyrost naturalny <i>Natural increase</i>	Małżeń- stwa <i>Mar- riages</i>	Urodze- nia żywe <i>Live births</i>	Zgony <i>Deaths</i>		Przyrost naturalny <i>Natural increase</i>
			ogółem <i>total</i>	w tym nie- mowląt <sup>a</sup> <i>of which infants</i>				ogółem <i>total</i>	w tym nie- mowląt <sup>a</sup> <i>of which infants<sup>a</sup></i>	
<b>Powiat sejneński (dok.) (cont.)</b>										
Gminy wiejskie: <i>Rural gminas:</i>										
Giby .....	13	22	33	-	-11	4,51	7,63	11,45	-	-3,82
Krasnopol .....	24	30	54	#	-24	6,17	7,71	13,88	#	-6,17
Puńsk .....	10	43	43	-	-	2,34	10,06	10,06	-	-
Sejny .....	19	40	60	-	-20	4,60	9,69	14,53	-	-4,84
<b>Powiat suwalski .....</b>	<b>207</b>	<b>360</b>	<b>329</b>	<b>3</b>	<b>31</b>	<b>5,77</b>	<b>10,03</b>	<b>9,16</b>	<b>8,33</b>	<b>0,86</b>
Gminy wiejskie: <i>Rural gminas:</i>										
Bakalarzewo .....	21	31	36	#	-5	6,75	9,96	11,57	#	-1,61
Filipów .....	26	45	50	-	-5	5,80	10,04	11,16	-	-1,12
Jeleniewo .....	20	34	24	-	10	6,38	10,84	7,65	-	3,19
Przerośl .....	14	26	30	#	-4	4,61	8,56	9,88	#	-1,32
Raczki .....	37	63	56	#	7	6,13	10,43	9,27	#	1,16
Rutka-Tartak .....	12	18	11	-	7	5,02	7,53	4,60	-	2,93
Suwałki .....	48	82	67	-	15	6,55	11,19	9,15	-	2,05
Szypłiszki .....	19	41	41	-	-	4,81	10,38	10,38	-	-
Wiżajny .....	10	20	14	-	6	4,12	8,23	5,76	-	2,47
<b>Miasto na prawach powiatu: City with powiat status:</b>										
<b>Suwałki .....</b>	<b>358</b>	<b>609</b>	<b>539</b>	<b>2</b>	<b>70</b>	<b>5,17</b>	<b>8,80</b>	<b>7,78</b>	<b>3,28</b>	<b>1,01</b>

<sup>a</sup> Na 1000 urodzeń żywych.  
<sup>a</sup> Per 1000 live births.

TABL. 4 (20). MAŁŻEŃSTWA I ROZWODY W 2014 R.  
 MARRIAGES AND DIVORCES IN 2014

WYSZCZEGÓLNIENIE SPECIFICATION	Małżeństwa Marriages				Separacje Separations			Rozwody Divorces		
	ogółem total	w tym miasta of which urban areas	z ogółem of total		ogółem total	w tym miasta of which urban areas	na 10 tys. ludności per 10 thous. popula- tion	ogółem total	w tym miasta of which urban areas	na 1000 ludności per 1000 popula- tion
			cywilne civil	wyzna- niowe <sup>a</sup> religious <sup>a</sup>						
<b>WOJEWÓDZTWO ..... VOIVODSHIP</b>	<b>6135</b>	<b>3684</b>	<b>1899</b>	<b>4236</b>	<b>78</b>	<b>62</b>	<b>0,65</b>	<b>1905</b>	<b>1466</b>	<b>1,60</b>
<b>Podregion (Subregion) białostocki .....</b>	<b>2545</b>	<b>1925</b>	<b>847</b>	<b>1698</b>	<b>36</b>	<b>33</b>	<b>0,70</b>	<b>929</b>	<b>803</b>	<b>1,82</b>
Powiaty: Powiats:										
białostocki .....	711	291	213	498	5	2	0,34	201	115	1,39
sokólski .....	386	186	109	277	3	3	0,43	93	53	1,32
Miasto na prawach powiatu: City with powiat status:										
Białystok .....	1448	1448	525	923	28	28	0,95	635	635	2,15
<b>Podregion (Subregion) łomżyński .....</b>	<b>2122</b>	<b>986</b>	<b>572</b>	<b>1550</b>	<b>24</b>	<b>17</b>	<b>0,59</b>	<b>559</b>	<b>359</b>	<b>1,38</b>
Powiaty: Powiats:										
bielski .....	278	158	76	202	6	3	1,05	73	53	1,27
hajnowski .....	219	112	88	131	2	1	0,44	77	46	1,71
kolneński .....	213	69	54	159	1	1	0,25	38	23	0,96
łomżyński .....	272	14	60	212	2	1	0,39	48	9	0,93
siemiatycki .....	231	95	62	169	1	–	0,21	54	26	1,16
wysokomazowiecki .....	351	107	67	284	4	3	0,68	63	26	1,08
zambrowski .....	236	109	72	164	6	6	1,35	79	49	1,77
Miasto na prawach powiatu: City with powiat status:										
Łomża .....	322	322	93	229	2	2	0,32	127	127	2,03
<b>Podregion (Subregion) suwalski .....</b>	<b>1468</b>	<b>773</b>	<b>480</b>	<b>988</b>	<b>18</b>	<b>12</b>	<b>0,65</b>	<b>417</b>	<b>304</b>	<b>1,51</b>
Powiaty: Powiats:										
augustowski .....	318	160	101	217	–	–	–	91	67	1,53
grajewski .....	271	143	85	186	2	1	0,41	72	56	1,48
moniecki .....	227	91	67	160	3	1	0,72	46	24	1,10
sejneński .....	87	21	30	57	3	1	1,44	32	15	1,54
suwalski .....	207	–	65	142	1	–	0,28	34	–	0,95
Miasto na prawach powiatu: City with powiat status:										
Suwaki .....	358	358	132	226	9	9	1,30	142	142	2,05

<sup>a</sup> Ze skutkami cywilnymi.

<sup>a</sup> With civil law consequences.

TABL. 5 (21). ZGONY WEDŁUG WYBRANYCH PRZYCZYN W 2013 R.  
DEATHS BY SELECTED CAUSES IN 2013

WYSZCZEGÓLNIENIE SPECIFICATION	Ogółem Total	W tym <sup>a</sup> Of which <sup>a</sup>				
		nowotwory neoplasms	choroby układu krążenia diseases of the circulatory system	choroby układu oddechowego diseases of the respiratory system	choroby układu trawienego diseases of the digestive system	zewnętrzne przyczyny zachorowania i zgonu external causes of morbidity and mortality
		na 1000 ludności per 1000 population				
<b>WOJEWÓDZTWO ..... VOIVODSHIP</b>	<b>10,2</b>	<b>2,5</b>	<b>4,4</b>	<b>0,7</b>	<b>0,4</b>	<b>0,6</b>
miasta urban areas .....	8,6	2,3	3,4	0,6	0,4	0,5
wieś rural areas .....	12,6	2,7	5,8	0,9	0,5	0,8
<b>Podregion (Subregion) białostocki .....</b>	<b>9,3</b>	<b>2,3</b>	<b>4,0</b>	<b>0,6</b>	<b>0,4</b>	<b>0,5</b>
Powiaty: Powiats:						
białostocki .....	10,4	2,2	4,7	0,8	0,4	0,5
sokólski .....	11,4	2,6	5,4	0,7	0,6	0,8
Miasto na prawach powiatu: City with powiat status:						
Białystok .....	8,3	2,2	3,3	0,5	0,4	0,5
<b>Podregion (Subregion) łomżyński .....</b>	<b>11,3</b>	<b>2,6</b>	<b>5,0</b>	<b>0,8</b>	<b>0,4</b>	<b>0,8</b>
Powiaty: Powiats:						
bielski .....	12,6	2,5	5,8	0,9	0,4	0,8
hajnowski .....	15,8	3,4	7,6	1,0	0,6	0,9
kolneński .....	11,2	2,4	4,7	1,1	0,3	1,1
łomżyński .....	10,5	2,4	4,3	0,9	0,4	0,7
siemiatycki .....	13,1	3,1	5,6	0,8	0,7	1,0
wysokomazowiecki .....	11,8	2,8	5,4	0,9	0,4	0,6
zambrowski .....	9,2	2,4	4,5	0,5	0,3	0,5
Miasto na prawach powiatu: City with powiat status:						
Łomża .....	7,3	2,1	2,8	0,4	0,4	0,6
<b>Podregion (Subregion) suwalski .....</b>	<b>10,0</b>	<b>2,6</b>	<b>4,0</b>	<b>0,7</b>	<b>0,3</b>	<b>0,6</b>
Powiaty: Powiats:						
augustowski .....	11,1	2,5	4,9	0,8	0,4	0,7
grajewski .....	9,6	2,5	3,7	0,8	0,4	0,5
moniecki .....	11,6	2,9	4,7	1,1	0,4	0,6
sejneński .....	11,1	2,9	4,6	0,4	0,4	0,9
suwalski .....	10,0	2,6	4,2	0,7	0,2	0,8
Miasto na prawach powiatu: City with powiat status:						
Suwałki .....	7,9	2,5	2,7	0,5	0,3	0,5

a Zgodnie z Międzynarodową Statystyczną Klasyfikacją Chorób i Problemów Zdrowotnych (X Rewizja).

a In accordance with the International Statistical Classification of Diseases and Related Health Problems (ICD – 10 Revision).

TABL. 6 (22). **MIGRACJE WEWNĘTRZNE LUDNOŚCI NA POBYT STAŁY W 2014 R.**  
*INTERNAL MIGRATION OF POPULATION FOR PERMANENT RESIDENCE IN 2014*

Lp.	WYSZCZEGÓLNIENIE <i>SPECIFICATION</i> o – ogółem <i>total</i> k – w tym kobiety <i>of which females</i>	Napływ <sup>a</sup> <i>Inflow<sup>a</sup></i>									
		ogółem <i>grand total</i>			do miast <i>to urban areas</i>			na wieś <i>to rural areas</i>			
		razem <i>total</i>	z miast <i>from urban areas</i>	ze wsi <i>from rural areas</i>	razem <i>total</i>	z miast <i>from urban areas</i>	ze wsi <i>from rural areas</i>	razem <i>total</i>	z miast <i>from urban areas</i>	ze wsi <i>from rural areas</i>	
1	<b>WOJEWÓDZTWO</b>	<b>o</b>	<b>11294</b>	<b>6246</b>	<b>5048</b>	<b>6211</b>	<b>2789</b>	<b>3422</b>	<b>5083</b>	<b>3457</b>	<b>1626</b>
2	<b>VOIVODSHIP</b>	<b>k</b>	<b>6268</b>	<b>3291</b>	<b>2977</b>	<b>3502</b>	<b>1520</b>	<b>1982</b>	<b>2766</b>	<b>1771</b>	<b>995</b>
3	<b>Podregion (Subregion)</b>	<b>o</b>	<b>5479</b>	<b>3367</b>	<b>2112</b>	<b>3548</b>	<b>1884</b>	<b>1664</b>	<b>1931</b>	<b>1483</b>	<b>448</b>
4	<b>białostocki</b>	<b>k</b>	<b>3011</b>	<b>1775</b>	<b>1236</b>	<b>2007</b>	<b>1020</b>	<b>987</b>	<b>1004</b>	<b>755</b>	<b>249</b>
	Powiaty:										
	Powiaty:										
5	białostocki .....	o	2352	1804	548	683	467	216	1669	1337	332
6		k	1210	914	296	354	235	119	856	679	177
7	sokólski .....	o	442	216	226	180	70	110	262	146	116
8		k	256	114	142	108	38	70	148	76	72
	Miasto na prawach powiatu:										
	City with powiat status:										
9	Białystok .....	o	2685	1347	1338	2685	1347	1338	x	x	x
10		k	1545	747	798	1545	747	798	x	x	x
11	<b>Podregion (Subregion)</b>	<b>o</b>	<b>3468</b>	<b>1710</b>	<b>1758</b>	<b>1485</b>	<b>491</b>	<b>994</b>	<b>1983</b>	<b>1219</b>	<b>764</b>
12	<b>łomżyński</b>	<b>k</b>	<b>1977</b>	<b>913</b>	<b>1064</b>	<b>851</b>	<b>278</b>	<b>573</b>	<b>1126</b>	<b>635</b>	<b>491</b>
	Powiaty:										
	Powiaty:										
13	bielski .....	o	479	268	211	202	76	126	277	192	85
14		k	264	141	123	115	41	74	149	100	49
15	hajnowski .....	o	368	234	134	145	63	82	223	171	52
16		k	199	123	76	83	39	44	116	84	32
17	kolneński .....	o	261	137	124	63	26	37	198	111	87
18		k	158	81	77	36	17	19	122	64	58
19	łomżyński .....	o	532	322	210	34	14	20	498	308	190
20		k	313	169	144	14	6	8	299	163	136
21	siemiatycki .....	o	372	173	199	132	33	99	240	140	100
22		k	203	86	117	81	19	62	122	67	55
23	wysokomazowiecki	o	482	196	286	178	58	120	304	138	166
24		k	278	98	180	102	31	71	176	67	109
25	zambrowski .....	o	429	199	230	186	40	146	243	159	84
26		k	248	110	138	106	20	86	142	90	52
	Miasto na prawach powiatu:										
	City with powiat status:										
27	Łomża .....	o	545	181	364	545	181	364	x	x	x
28		k	314	105	209	314	105	209	x	x	x
29	<b>Podregion (Subregion)</b>	<b>o</b>	<b>2347</b>	<b>1169</b>	<b>1178</b>	<b>1178</b>	<b>414</b>	<b>764</b>	<b>1169</b>	<b>755</b>	<b>414</b>
30	<b>suwalski</b>	<b>k</b>	<b>1280</b>	<b>603</b>	<b>677</b>	<b>644</b>	<b>222</b>	<b>422</b>	<b>636</b>	<b>381</b>	<b>255</b>
	Powiaty:										
	Powiaty:										
31	augustowski .....	o	427	217	210	209	83	126	218	134	84
32		k	236	107	129	119	41	78	117	66	51
33	grajewski .....	o	362	168	194	195	78	117	167	90	77
34		k	196	82	114	103	38	65	93	44	49
35	moniecki .....	o	331	189	142	131	58	73	200	131	69
36		k	182	103	79	71	36	35	111	67	44
37	sejneński .....	o	193	109	84	68	22	46	125	87	38
38		k	109	56	53	40	13	27	69	43	26
39	suwalski .....	o	459	313	146	x	x	x	459	313	146
40		k	246	161	85	x	x	x	246	161	85
	Miasto na prawach powiatu:										
	City with powiat status:										
41	Suwałki .....	o	575	173	402	575	173	402	x	x	x
42		k	311	94	217	311	94	217	x	x	x

a Zameldowania. b Wymeldowania.  
a Registrations. b Cancelled registrations.

Odplyw <sup>b</sup> Outflow <sup>b</sup>									Saldo migracji Net migration			No.
ogółem grand total			z miast from urban areas			ze wsi from rural areas			ogółem total	w miastach in urban areas	na wsi in rural areas	
razem total	do miast to urban areas	na wieś to rural areas	razem total	do miast to urban areas	na wieś to rural areas	razem total	do miast to urban areas	na wieś to rural areas				
13206	7990	5216	7493	4040	3453	5713	3950	1763	-1912	-1282	-630	1
7387	4572	2815	4022	2255	1767	3365	2317	1048	-1119	-520	-599	2
5125	2997	2128	3633	1912	1721	1492	1085	407	354	-85	439	3
2802	1702	1100	1911	1050	861	891	652	239	209	96	113	4
1789	1274	515	724	489	235	1065	785	280	563	-41	604	5
1011	732	279	393	270	123	618	462	156	199	-39	238	6
761	517	244	334	217	117	427	300	127	-319	-154	-165	7
460	316	144	187	126	61	273	190	83	-204	-79	-125	8
2575	1206	1369	2575	1206	1369	x	x	x	110	110	x	9
1331	654	677	1331	654	677	x	x	x	214	214	x	10
4899	3001	1898	2265	1236	1029	2634	1765	869	-1431	-780	-651	11
2808	1742	1066	1242	699	543	1566	1043	523	-831	-391	-440	12
687	440	247	378	223	155	309	217	92	-208	-176	-32	13
385	254	131	216	132	84	169	122	47	-121	-101	-20	14
535	378	157	265	168	97	270	210	60	-167	-120	-47	15
280	197	83	134	85	49	146	112	34	-81	-51	-30	16
443	244	199	161	85	76	282	159	123	-182	-98	-84	17
251	140	111	76	41	35	175	99	76	-93	-40	-53	18
719	470	249	68	40	28	651	430	221	-187	-34	-153	19
448	284	164	46	26	20	402	258	144	-135	-32	-103	20
572	362	210	217	130	87	355	232	123	-200	-85	-115	21
348	233	115	123	82	41	225	151	74	-145	-42	-103	22
753	437	316	260	136	124	493	301	192	-271	-82	-189	23
414	251	163	131	75	56	283	176	107	-136	-29	-107	24
544	337	207	270	121	149	274	216	58	-115	-84	-31	25
317	191	126	151	66	85	166	125	41	-69	-45	-24	26
646	333	313	646	333	313	x	x	x	-101	-101	x	27
365	192	173	365	192	173	x	x	x	-51	-51	x	28
3182	1992	1190	1595	892	703	1587	1100	487	-835	-417	-418	29
1777	1128	649	869	506	363	908	622	286	-497	-225	-272	30
580	366	214	277	164	113	303	202	101	-153	-68	-85	31
328	213	115	146	94	52	182	119	63	-92	-27	-65	32
629	415	214	330	208	122	299	207	92	-267	-135	-132	33
374	250	124	205	134	71	169	116	53	-178	-102	-76	34
468	309	159	164	94	70	304	215	89	-137	-33	-104	35
254	169	85	85	51	34	169	118	51	-72	-14	-58	36
265	183	82	94	53	41	171	130	41	-72	-26	-46	37
147	103	44	49	28	21	98	75	23	-38	-9	-29	38
510	346	164	x	x	x	510	346	164	-51	x	-51	39
290	194	96	x	x	x	290	194	96	-44	x	-44	40
730	373	357	730	373	357	x	x	x	-155	-155	x	41
384	199	185	384	199	185	x	x	x	-73	-73	x	42

TABL. 7 (23). **MIGRACJE WEWNĘTRZNE I ZAGRANICZNE LUDNOŚCI NA POBYT STAŁY W 2014 R.**  
**INTERNAL AND INTERNATIONAL MIGRATION OF POPULATION FOR PERMANENT RESIDENCE IN 2014**

WYSZCZEGÓLNIENIE SPECIFICATION	Napływ <sup>a</sup> Inflow <sup>a</sup>				Odpływ <sup>b</sup> Outflow <sup>b</sup>				Saldo migracji Net migration		Ogólne saldo migracji na 1000 ludności Total net migration per 1000 population
	ogółem total	z miast from urban areas	ze wsi from rural areas	z zagranicy from abroad	ogółem total	do miast to urban areas	na wieś to rural areas	za granicę abroad	ogółem total	w tym zagranicznych of which international	
<b>WOJEWÓDZTWO VOIVODSHIP</b>	<b>11599</b>	<b>6246</b>	<b>5048</b>	<b>305</b>	<b>13848</b>	<b>7990</b>	<b>5216</b>	<b>642</b>	<b>-2249</b>	<b>-337</b>	<b>-1,88</b>
<b>Podregion (Subregion) białostocki .....</b>	<b>5658</b>	<b>3367</b>	<b>2112</b>	<b>179</b>	<b>5391</b>	<b>2997</b>	<b>2128</b>	<b>266</b>	<b>267</b>	<b>-87</b>	<b>0,52</b>
Powiaty: Powiats:											
białostocki .....	2396	1804	548	44	1864	1274	515	75	532	-31	3,66
sokólski .....	476	216	226	34	776	517	244	15	-300	19	-4,27
Miasto na prawach powiatu: City with powiat status:											
Białystok .....	2786	1347	1338	101	2751	1206	1369	176	35	-75	0,12
<b>Podregion (Subregion) łomżyński .....</b>	<b>3533</b>	<b>1710</b>	<b>1758</b>	<b>65</b>	<b>5117</b>	<b>3001</b>	<b>1898</b>	<b>218</b>	<b>-1584</b>	<b>-153</b>	<b>-3,90</b>
Powiaty: Powiats:											
bielski .....	483	268	211	4	701	440	247	14	-218	-10	-3,80
hajnowski .....	373	234	134	5	546	378	157	11	-173	-6	-3,83
kolneński .....	268	137	124	7	471	244	199	28	-203	-21	-5,15
łomżyński .....	538	322	210	6	749	470	249	30	-211	-24	-4,08
siemiatycki .....	378	173	199	6	574	362	210	2	-196	4	-4,20
wysokomazowiecki	487	196	286	5	779	437	316	26	-292	-21	-4,98
zambrowski .....	434	199	230	5	599	337	207	55	-165	-50	-3,71
Miasto na prawach powiatu: City with powiat status:											
Łomża .....	572	181	364	27	698	333	313	52	-126	-25	-2,01
<b>Podregion (Subregion) suwalski .....</b>	<b>2408</b>	<b>1169</b>	<b>1178</b>	<b>61</b>	<b>3340</b>	<b>1992</b>	<b>1190</b>	<b>158</b>	<b>-932</b>	<b>-97</b>	<b>-3,37</b>
Powiaty: Powiats:											
augustowski .....	448	217	210	21	588	366	214	8	-140	13	-2,35
grajewski .....	372	168	194	10	674	415	214	45	-302	-35	-6,19
moniecki .....	337	189	142	6	497	309	159	29	-160	-23	-3,82
sejneński .....	196	109	84	3	267	183	82	2	-71	1	-3,41
suwalski .....	462	313	146	3	513	346	164	3	-51	x	-1,42
Miasto na prawach powiatu: City with powiat status:											
Suwałki .....	593	173	402	18	801	373	357	71	-208	-53	-3,00

a Zameldowania. b Wymeldowania.  
a Registrations. b Cancelled registrations.

TABL. 8 (24). **PROGNOZA LUDNOŚCI**  
Stan w dniu 31 XII  
**POPULATION PROJECTION**  
As of 31 Dec

WYSZCZEGÓLNIENIE SPECIFICATION	2015	2020	2025	2030	2035	2040	2045	2050
o – ogółem total								
k – w tym kobiety of which females								
<b>WOJEWÓDZTWO ...</b> o	<b>1187825</b>	<b>1168229</b>	<b>1146804</b>	<b>1121839</b>	<b>1092463</b>	<b>1058768</b>	<b>1021686</b>	<b>982320</b>
<b>VOIVODSHIP</b> k	<b>608697</b>	<b>598452</b>	<b>587162</b>	<b>574281</b>	<b>559244</b>	<b>541744</b>	<b>522022</b>	<b>500595</b>
miasta ..... o	718812	709455	697377	681882	663130	641604	618010	593222
urban areas k	376620	371864	365624	357643	347880	336342	323277	309194
wieś ..... o	469013	458774	449427	439957	429333	417164	403676	389098
rural areas k	232077	226588	221538	216638	211364	205402	198745	191401
<b>Podregion (Subregion)</b> o	<b>510845</b>	<b>509829</b>	<b>507281</b>	<b>502420</b>	<b>495352</b>	<b>486747</b>	<b>477191</b>	<b>467000</b>
<b>białostocki</b> k	<b>265955</b>	<b>265345</b>	<b>263868</b>	<b>261241</b>	<b>257474</b>	<b>252758</b>	<b>247316</b>	<b>241357</b>
Powiaty: Powiats:								
białostocki ..... o	146398	149579	152351	154461	155860	156691	157106	157183
k	74305	75924	77349	78468	79243	79697	79865	79784
sokólski ..... o	69444	66721	64031	61305	58411	55265	51890	48387
k	35113	33630	32179	30751	29262	27647	25906	24092
Miasto na prawach powiatu City with powiat status:								
Białystok ..... o	295003	293529	290899	286654	281081	274791	268195	261430
k	156537	155791	154340	152022	148969	145414	141545	137481
<b>Podregion (Subregion)</b> o	<b>402282</b>	<b>388973</b>	<b>375678</b>	<b>361911</b>	<b>347054</b>	<b>330718</b>	<b>313067</b>	<b>294566</b>
<b>łomżyński</b> k	<b>203437</b>	<b>196591</b>	<b>189723</b>	<b>182719</b>	<b>175216</b>	<b>166921</b>	<b>157835</b>	<b>148155</b>
Powiaty: Powiats:								
bielski ..... o	56631	54204	51870	49589	47273	44849	42301	39644
k	28659	27382	26122	24894	23665	22391	21057	19653
hajnowski ..... o	44374	41710	39082	36507	33912	31223	28459	25692
k	22828	21395	19984	18620	17252	15836	14381	12924
kolneński ..... o	39028	37709	36403	35042	33548	31880	30047	28094
k	19436	18762	18097	17420	16697	15893	14999	14031
łomżyński ..... o	51780	51569	51385	51100	50621	49921	49046	48021
k	25674	25555	25491	25414	25248	24962	24567	24071
siemiatycki ..... o	46017	43744	41561	39419	37212	34858	32353	29762
k	23375	22180	21018	19893	18754	17550	16261	14915
wysokomazowiecki ..... o	58079	56307	54557	52736	50758	48571	46192	43676
k	28789	27879	26981	26066	25075	23965	22743	21431
zambrowski ..... o	44171	42957	41681	40321	38850	37234	35471	33595
k	22312	21716	21066	20374	19629	18811	17908	16925
Miasto na prawach powiatu City with powiat status:								
Łomża ..... o	62202	60773	59139	57197	54880	52182	49198	46082
k	32364	31722	30964	30038	28896	27513	25919	24205
<b>Podregion (Subregion)</b> o	<b>274713</b>	<b>269448</b>	<b>263856</b>	<b>257529</b>	<b>250071</b>	<b>241316</b>	<b>231444</b>	<b>220781</b>
<b>suwalski</b> k	<b>139315</b>	<b>136535</b>	<b>133582</b>	<b>130335</b>	<b>126561</b>	<b>122079</b>	<b>116879</b>	<b>111102</b>
Powiaty: Powiats:								
augustowski ..... o	59209	58261	57249	56094	54722	53103	51268	49260
k	30215	29690	29128	28510	27791	26940	25955	24852
grajewski ..... o	48437	47153	45803	44336	42682	40795	38711	36508
k	24408	23735	23030	22282	21450	20495	19419	18256
moniecki ..... o	41520	40146	38803	37422	35924	34270	32486	30621
k	20796	20032	19292	18557	17783	16934	16009	15029
sejneński ..... o	20616	19921	19225	18503	17725	16865	15928	14925
k	10321	9952	9579	9198	8792	8343	7842	7289
suwalski ..... o	35747	35324	34926	34459	33848	33066	32144	31128
k	17444	17200	16964	16717	16415	16030	15557	15017
Miasto na prawach powiatu City with powiat status:								
Suwałki ..... o	69184	68643	67850	66715	65170	63217	60907	58339
k	36131	35926	35589	35071	34330	33337	32097	30659

## DZIAŁ V RYNEK PRACY. WYNAGRODZENIA

### Uwagi ogólne

#### Rynek pracy

1. Dane o **pracujących** dotyczą osób wykonujących pracę przynoszącą im zarobek lub dochód. Prezentowane dane nie obejmują pracujących w jednostkach budżetowych prowadzących działalność w zakresie obrony narodowej i bezpieczeństwa publicznego oraz w organizacjach społecznych, politycznych, związkach zawodowych i innych, a także duchownych.

Do pracujących zalicza się:

- 1) osoby zatrudnione na podstawie stosunku pracy (umowa o pracę, powołanie, mianowanie, wybór lub stosunek służbowy);
- 2) pracodawców i pracujących na własny rachunek, a mianowicie:
  - a) właścicieli, współwłaścicieli i dzierżawców gospodarstw indywidualnych w rolnictwie (łącznie z pomagającymi członkami ich rodzin), tj. pracujących w gospodarstwach indywidualnych (o powierzchni użytków rolnych do 1 ha i powyżej 1 ha) oraz indywidualnych właścicieli zwierząt gospodarskich nieposiadających użytków rolnych,
  - b) właścicieli i współwłaścicieli (łącznie z pomagającymi członkami ich rodzin; z wyłączeniem wspólników spółek, którzy nie pracują w spółce) podmiotów prowadzących działalność gospodarczą poza gospodarstwami indywidualnymi w rolnictwie,
  - c) inne osoby pracujące na własny rachunek, np. osoby wykonujące wolne zawody;
- 3) osoby wykonujące pracę nakładczą;
- 4) agentów (łącznie z pomagającymi członkami ich rodzin oraz osobami zatrudnionymi przez agentów);
- 5) członków spółdzielni produkcji rolniczej (rolniczych spółdzielni produkcyjnych i spółdzielni powstałych na ich bazie oraz spółdzielni kółek rolniczych);
- 6) duchownych pełniących obowiązki duszpasterskie.

2. **Pełnozatrudnieni** są to osoby zatrudnione w pełnym wymiarze czasu pracy obowiązującym w danym zakładzie pracy lub na danym stanowisku pracy, w tym również osoby, które zgodnie z obowiązującymi przepisami pracują w skróconym czasie pracy, np. z tytułu warunków szkodliwych dla zdrowia lub w przedłużonym czasie pracy, np. dozorczy mienia.

## CHAPTER V LABOUR MARKET. WAGES AND SALARIES

### General notes

#### Labour market

1. Data regarding **employed persons** concern persons performing work providing earnings or income. Presented data do not include persons employed in budgetary entities conducting activity within the scope of national defence and public safety as well as in social and political organizations, trade unions and others, and clergy.

Employed persons are:

- 1) employees hired on the basis of an employment contract (labour contract, call, appointment, election or service relation);
- 2) employers and own-account workers, i.e.:
  - a) owners, co-owners and leaseholders of private farms in agriculture (including contributing family workers), i.e. working on private farms (with area up to 1 ha and more than 1 ha of agricultural land) as well as individual owners of livestock who do not possess agricultural land,
  - b) owners and co-owners (including contributing family workers; excluding partners in companies who do not work in them) of entities conducting economic activity excluding private farms in agriculture,
  - c) other self-employed persons, e.g. persons doing freelance work;
- 3) outworkers;
- 4) agents (including contributing family workers and persons employed by agents);
- 5) members of agricultural production cooperatives (agricultural producers' cooperatives and cooperatives established on their basis as well as agricultural farmers' cooperatives);
- 6) clergy fulfilling priestly obligations.

2. **Full-time paid employees** are persons employed on a full-time basis, as defined by a given company or for a given position as well as persons who, in accordance with regulations, work a shortened work-time period, e.g. due to hazardous conditions or a longer work-time period, e.g. property caretakers.

**Niepełnozatrudnieni** są to osoby, które zgodnie z umową o pracę pracują stale w niepełnym wymiarze czasu pracy. Niepełnozatrudnieni w głównym miejscu pracy są to osoby, które oświadczyły, że dany zakład jest ich głównym miejscem pracy.

3. Dane dotyczące **pracujących** według stanu w dniu 31 XII podano bez przeliczenia niepełnozatrudnionych na pełnozatrudnionych, przy przyjęciu zasady jednorazowego ujmowania tych osób w **głównym miejscu pracy**.

4. Dane dotyczące **przeciętnego zatrudnienia** ujmują wyłącznie zatrudnionych na podstawie stosunku pracy. Informacje dotyczą pracowników pełnozatrudnionych oraz niepełnozatrudnionych w przeliczeniu na pełnozatrudnionych.

5. Dane o **liczbie bezrobotnych zarejestrowanych**, zgodnie z ustawą z dnia 20 IV 2004 r. o promocji zatrudnienia i instytucjach rynku pracy obowiązującą od 1 VI 2004 r. (jednolity tekst Dz. U. 2013 poz. 674, z późniejszymi zmianami) obejmują osoby niezatrudnione i niewykonujące innej pracy zarobkowej, zdolne i gotowe do podjęcia zatrudnienia w pełnym wymiarze czasu pracy (bądź jeśli są to osoby niepełnosprawne – zdolne i gotowe do podjęcia zatrudnienia co najmniej w połowie tego wymiaru czasu pracy), nieuczące się w szkole, z wyjątkiem szkół dla dorosłych (lub przystępujące do egzaminu eksternistycznego z zakresu tej szkoły) lub szkół wyższych w systemie studiów niestacjonarnych (do 2006 r. wieczorowych, zaocznych lub eksternistycznych), zarejestrowane we właściwym dla miejsca zameldowania (stałego lub czasowego) powiatowym urzędzie pracy oraz poszukujące zatrudnienia lub innej pracy zarobkowej, jeżeli m.in.:

- ukończyły 18 lat,
- nie ukończyły: kobiety – 60 lat, mężczyźni – 65 lat,
- nie nabyły prawa do emerytury lub renty z tytułu niezdolności do pracy, renty szkoleniowej, renty socjalnej, renty rodzinnej, nie pobierają świadczenia lub zasiłku przedemerytalnego, świadczenia rehabilitacyjnego, zasiłku chorobowego lub macierzyńskiego,
- nie są właścicielami lub posiadaczami (samoistnymi lub zależnymi) nieruchomości rolnej o powierzchni użytków rolnych powyżej 2 ha przeliczeniowych, nie podlegają ubezpieczeniu emerytalnemu i rentowemu z tytułu stałej pracy jako współmałżonek lub domownik w gospodarstwie rolnym o powierzchni użytków rolnych przekraczającej 2 ha przeliczeniowe,
- nie posiadają wpisu do ewidencji działalności gospodarczej lub nie podlegają – na podstawie odrębnych przepisów – obowiązkowi ubezpieczenia społecznego, z wyjątkiem ubezpieczenia społecznego rolników,

***Part-time paid employees** are persons who, in accordance with labour contracts, regularly work on a part-time basis. Part-time paid employees in the main workplace are persons who declared that the given workplace is their main workplace.*

3. *Data concerning **employed persons** as of 31 Dec are presented without converting part-time paid employees into full-time paid employees, each person being listed once according to the **main workplace**.*

4. *Data concerning **average paid employment** include exclusively employees hired on the basis of an employment contract. Information concerns full- and part-time paid employees in terms of full-time paid employees.*

5. *Data regarding **registered unemployed persons**, in accordance with the Law on Promotion of Employment and Labour Market Institutions dated 20 Apr 2004, in force since 1 Jun 2004 (uniform text Journal of Laws 2013 item 674, with later amendments) include persons who are not employed and not performing any other kind of paid work, able and ready to take full-time employment obligatory for a given job or service (or in case of disabled persons – able and ready to take work comprising not less than a half of working time), are not attending school with the exception of schools for adults (or taking an extra-mural exam with the scope of this school programme) or tertiary schools in part-time programme (until 2006 in the evening, weekend or extramural education system) and registered in the powiat labour office corresponding to the person's permanent or temporary place of residence, and seeking employment or other kind of paid work if they, among others:*

- *are aged 18 or more,*
- *are aged less than 60 – women, less than 65 – men,*
- *did not acquire the right to retirement pay or pension resulting from an inability to work, pension due to training, social pension, family pension, are not receiving: a pre-retirement benefit or allowance, a rehabilitation benefit, a sick or maternity benefit,*
- *are not owners or holders (sole or dependent) of agricultural real estate with an area of agricultural land exceeding 2 convertible ha; are not subject to retirement and pension insurance from full-time work due to being a spouse or a member of an agricultural household with an area of agricultural land exceeding 2 convertible ha,*
- *are not entered in the register rolls of economic activity or are not subject, on the basis of separate regulations, to compulsory social security or a retirement provision, excluding social insurance of farmers,*

- nie są tymczasowo aresztowane lub nie odbywają kary pozbawienia wolności,
- nie uzyskują miesięcznie przychodu w wysokości przekraczającej połowę minimalnego wynagrodzenia za pracę, z wyłączeniem przychodów od środków pieniężnych zgromadzonych na rachunkach bankowych,
- nie pobierają, na podstawie przepisów o pomocy społecznej, zasiłku stałego,
- nie pobierają, na podstawie przepisów o świadczeniach rodzinnych, świadczenia pielęgnacyjnego lub dodatku do zasiłku rodzinnego z tytułu samotnego wychowywania dziecka,
- nie pobierają po ustaniu zatrudnienia świadczenia szkoleniowego.

**6. Stopę bezrobocia rejestrowanego** obliczono jako stosunek liczby bezrobotnych zarejestrowanych do liczby cywilnej ludności aktywnej zawodowo, tj. bez osób odbywających czynną służbę wojskową oraz pracowników jednostek budżetowych prowadzących działalność w zakresie obrony narodowej i bezpieczeństwa publicznego.

Dane o bezrobotnych oraz pracujących wykorzystywane do obliczenia stopy bezrobocia pochodzą ze źródeł różniących się metodą zbierania, co może powodować pewne nieścisłości, zwłaszcza w przypadku stopy bezrobocia ustalonej dla powiatów. Dla bezrobotnych miejscem lokalizacji jest ich miejsce zamieszkania lub pobytu, zaś dla pracujących – lokalizacja miejsca pracy.

**7.** Informacje o wypadkach przy pracy obejmują wszystkie wypadki przy pracy, jak również wypadki traktowane na równi z wypadkami przy pracy, niezależnie od tego, czy wykazana została niezdolność do pracy. Informacje o wypadkach przy pracy w jednostkach budżetowych prowadzących działalność w zakresie obrony narodowej i bezpieczeństwa publicznego dotyczą tylko pracowników cywilnych.

Dane o wypadkach przy pracy uzyskiwane są ze statystycznej karty wypadku przy pracy.

**Za jeden wypadek przy pracy liczy się wypadek każdej pracującej osoby poszkodowanej w wypadku indywidualnym, jak również w wypadku zbiorowym.**

**8. Za wypadek przy pracy** uważa się nagłe zdarzenie wywołane przyczyną zewnętrzną, powodujące uraz lub śmierć, które nastąpiło w związku z pracą:

- 1) podczas lub w związku z wykonywaniem przez pracownika zwykłych czynności lub poleceń przełożonych oraz czynności na rzecz pracodawcy, nawet bez polecenia;
- 2) w czasie pozostawiania pracownika w dyspozycji pracodawcy w drodze między siedzibą pracodawcy a miejscem wykonywania obowiązku wynikającego ze stosunku pracy.

- *are not temporarily under arrest or not serving a prison sentence,*
- *do not receive monthly income of the amount exceeding half of minimal remuneration for work, excluding income generated from money gathered on bank accounts,*
- *do not receive, on the basis of the regulation concerning social welfare, a permanent social benefit,*
- *do not receive, on the basis of the regulation concerning family allowances, a nursing allowance or an allowance supplementary to a family benefit due to single parenthood,*
- *do not receive a training allowance after termination of employment.*

**6. Registered unemployment rate** was calculated as the ratio of the number of registered unemployed persons to the economically active civilian population, i.e. excluding persons in active military service as well as employees of budgetary entities conducting activity within the scope of national defence and public safety.

The data on the unemployed are collected according to their place of residence or stay, while the data on the employed – according to address of their place of work. Therefore the unemployment rates are not exactly precise, especially in a case of unemployment rates by powiats.

**7.** Information regarding accidents at work includes all accidents at work, as well as accidents treated equally to accidents at work, regardless of proved inability to work. Information regarding accidents at work in budgetary entities conducting activity within the scope of national defence and public safety concerns only civilian employees.

Data regarding accidents at work are obtained from statistical reports of accidents at work.

**Each accident, regardless whether the person injured was injured during an individual or mass accident, is counted as a single accident at work.**

**8. Accident at work** is understood as a sudden event, caused by external reason which leads to injury or death, which happened in connection with work:

- 1) *during or in connection with performance of ordinary activities or instructions by the employee and activities for the employers, even without instructions;*
- 2) *when the employee remains at the disposal of the employer on the way between the seat of the employer and the place of performing the duty, which is a result of work relations.*

**Na równi z wypadkiem przy pracy**, w zakresie uprawnień do świadczeń określonych w ustawie o ubezpieczeniu społecznym z tytułu wypadków przy pracy i chorób zawodowych, traktuje się wypadek, któremu pracownik uległ:

- 1) w czasie podróży służbowej;
- 2) podczas szkolenia w zakresie powszechnej samoobrony;
- 3) przy wykonywaniu zadań zleconych przez działające u pracodawcy organizacje związkowe.

Za **wypadek przy pracy uważa się również** nagłe zdarzenie, powodujące uraz lub śmierć, które nastąpiło w okresie ubezpieczenia wypadkowego podczas:

- 1) uprawiania sportu w trakcie zawodów i treningów przez osobę pobierającą stypendium sportowe;
- 2) wykonywania odpłatnie pracy w czasie odbywania kary pozbawienia wolności lub tymczasowego aresztowania;
- 3) pełnienia mandatu posła lub senatora, pobierającego uposażenie;
- 4) sprawowania mandatu posła do Parlamentu Europejskiego wybranego w Rzeczypospolitej Polskiej;
- 5) odbywania – na podstawie skierowania wydanego przez powiatowy urząd pracy lub inny podmiot kierujący – szkolenia lub stażu związanego z pobieraniem przez absolwenta stypendium;
- 6) wykonywania przez członka rolniczej spółdzielni produkcyjnej, spółdzielni kółek rolniczych oraz przez inną osobę traktowaną na równi z członkiem spółdzielni pracy na rzecz tych spółdzielni;
- 7) wykonywania lub współpracy przy wykonywaniu pracy na podstawie umowy agencyjnej, umowy-zlecenia lub umowy o świadczenie usług;
- 8) wykonywania zwykłych czynności związanych z prowadzeniem lub współpracą przy prowadzeniu działalności pozarolniczej;
- 9) wykonywania przez osobę duchowną czynności religijnych lub czynności związanych z powierzonymi funkcjami duszpasterskimi lub zakonnymi;
- 10) odbywania zastępczych form służby wojskowej;
- 11) nauki w Krajowej Szkole Administracji Publicznej przez słuchaczy pobierających stypendium.

**9. Za ciężki wypadek przy pracy uważa się** wypadek, w wyniku którego nastąpiło ciężkie uszkodzenie ciała, a mianowicie: utrata wzroku, słuchu, mowy, zdolności płodzenia lub inne uszkodzenie ciała albo rozstrój zdrowia, naruszające podstawowe funkcje organizmu, a także choroba nieuleczalna lub zagrażająca życiu, trwała choroba psychiczna, trwała, całkowita lub znaczna niezdolność do pracy w zawodzie albo trwałe poważne zeszpecenie lub zniekształcenie ciała.

**Every accident is treated equally to accident at work**, as regards entitlement to benefits defined in the law on social insurance by virtue of accidents at work and occupational diseases if the employee had such an accident:

- 1) during a business trip;
- 2) during a training within the scope of common self-defence;
- 3) at performing tasks ordered by trade union organizations, functioning at the employer.

**Accident at work** is also understood as a sudden incident, causing injury or death, which happened within the term of accident insurance during:

- 1) practising sports during competitions and trainings by a person receiving sport scholarship;
- 2) performance of paid work in the time of serving imprisonment sentences or temporary detentions;
- 3) carrying out a mandate by members of parliament or senate, who receive salaries;
- 4) serving the mandate of the European Parliament member elected in the Republic of Poland;
- 5) stay – on the basis of appointment issued by a powiat labour office or other supervising entity – at a training or internship connected with a scholarship received by school-leavers;
- 6) performance of work, by members of agricultural producers' cooperatives, agricultural farmers' cooperatives and by other persons treated equally to members of cooperatives, for the benefit of these cooperatives;
- 7) performance or cooperation at performance of work on the basis of agency agreements, contracts of mandate or contracts of services;
- 8) performance of ordinary activities connected with conducting non-agricultural economic activities or cooperation at conducting them;
- 9) performance of religious activities or activities connected with entrusted pastoral or monastic functions by clergymen;
- 10) serving supplementary forms of military service;
- 11) education at the National School of Public Administration by students, who receive scholarships.

**9. A serious accident at work** is an accident which results in serious bodily harm, i.e., loss of sight, hearing, speech, fertility, or which results in other bodily harm or in health-related problems, disrupting primary bodily functions, as well as which results in incurable and life-threatening diseases, permanent mental illness, a permanent, total or significant inability to work in the profession or in a permanent significant disfigurement or distortion of the body.

**10. Za śmiertelny wypadek przy pracy** uważa się wypadek, w wyniku którego nastąpiła śmierć osoby poszkodowanej na miejscu wypadku lub w okresie 6 miesięcy od chwili wypadku.

**11. Informacje o zatrudnionych w warunkach zagrożenia** czynnikami szkodliwymi dla zdrowia opracowano na podstawie sprawozdawczości; dane:

- 1) obejmują zatrudnionych w podmiotach zaliczanych do sekcji: rolnictwo, leśnictwo, łowiectwo i rybactwo (bez gospodarstw indywidualnych; łowiectwa i pozyskiwania zwierząt łownych, włączając działalność usługową oraz rybołówstwa w wodach morskich); górnictwo i wydobywanie; przetwórstwo przemysłowe; wytwarzanie i zaopatrywanie w energię elektryczną, gaz, parę wodną, gorącą wodę i powietrze do układów klimatyzacyjnych; dostawa wody; gospodarowanie ściekami i odpadami oraz działalność związana z rekultywacją; budownictwo (bez realizacji projektów budowlanych związanych ze wznoszeniem budynków); handel hurtowy i detaliczny; naprawa pojazdów samochodowych, włączając motocykle; transport i gospodarka magazynowa; informacja i komunikacja (bez działalności związanej z produkcją filmów, nagrań wideo, programów telewizyjnych, nagrań dźwiękowych i muzycznych oraz pozostałej działalności usługowej w zakresie informacji); działalność profesjonalna, naukowa i techniczna (w zakresie badań naukowych i prac rozwojowych oraz działalności weterynaryjnej); działalność w zakresie usług administrowania i działalność wspierająca (w zakresie wynajmu i dzierżawy; działalności organizatorów turystyki, pośredników i agentów turystycznych oraz pozostałej działalności usługowej w zakresie rezerwacji i działalności z nią związanych; pozostałego sprzętania); edukacja (w zakresie szkół wyższych); opieka zdrowotna i pomoc społeczna (w zakresie opieki zdrowotnej); pozostała działalność usługowa (w zakresie naprawy i konserwacji komputerów i artykułów użytku osobistego i domowego);
- 2) dotyczą osób narażonych na działanie czynników związanych: ze środowiskiem pracy (substancje chemiczne, przemysłowe pyły zwłókniające, hałas, wibracja, gorący lub zimny mikroklimat itp.), z uciążliwością pracy (wymuszona pozycja ciała, nadmierne obciążenie fizyczne itp.) oraz z czynnikami mechanicznymi związanymi z maszynami szczególnie niebezpiecznymi.

**12. Ocena ryzyka zawodowego** to kompleksowe oszacowanie kombinacji prawdopodobieństwa wystąpienia urazu ciała lub pogorszenia stanu zdrowia i ich stopnia ciężkości, w sytuacji zagrożenia, dokonywane w celu wyboru właściwych środków bezpieczeństwa.

**10. A fatal accident at work** is an accident during which the person injured dies at the site of the accident or within a period of 6 months from the date of the accident.

**11. Information regarding persons working in hazardous conditions** with factors harmful to health is compiled on the basis of reports. Data concern persons:

- 1) employed by entities included in the sections: agriculture, forestry and fishing (excluding private farms in agriculture; hunting, trapping and related service activities as well as marine fishing); mining and quarrying; manufacturing; electricity, gas, steam and air conditioning supply; water supply; sewerage, waste management and remediation activities; construction (excluding development of building projects); wholesale and retail trade; repair of motor vehicles and motorcycles; transportation and storage; information and communication (excluding motion picture, video and television programme production, sound recording and music publishing activities as well as other information service activities); professional, scientific and technical activities (in regard to scientific research and development as well as veterinary activities); administrative and support service activities (in regard to rental and leasing activities; travel agency, tour operator reservation service and related activities; other cleaning activities); education (only tertiary education); human health and social work activities (in the scope of human health activities); other service activities (in regard to repair of computers and personal and household goods),
- 2) exposed to factors connected with the work environment (chemical substances, fibrosis-inducing industrial dusts, noise, vibrations, hot or cold microclimates etc.), strenuous work conditions (forced body positioning, excessive physical exertion etc.) as well as mechanical factors connected with particularly dangerous machinery.

**12. Evaluation of occupational risk** is a complex estimation of possibility combination of bodily injury occurrence or health status worsening as well as seriousness of these events, in threatening situation. It is done in order to choose appropriate means for ensuring safety.

## Wynagrodzenia

**1. Przeciętne miesięczne wynagrodzenia (nominalne)** przypadające na 1 zatrudnionego obliczono przyjmując:

- wynagrodzenia osobowe, bez wynagrodzeń osób wykonujących pracę nakładczą oraz uczniów, a także osób zatrudnionych za granicą,
- wypłaty z tytułu udziału w zysku i w nadwyżce bilansowej w spółdzielniach,
- dodatkowe wynagrodzenia roczne dla pracowników jednostek sfery budżetowej,
- honoraria wypłacone niektórym grupom pracowników za prace wynikające z umowy o pracę, np. dziennikarzom, realizatorom filmów, programów radiowych i telewizyjnych.

**2.** Dane o przeciętnych miesięcznych wynagrodzeniach brutto przypadających na 1 zatrudnionego obejmują zaliczki na poczet podatku dochodowego od osób fizycznych oraz składki na obowiązkowe ubezpieczenia społeczne (emerytalne, rentowe i chorobowe) płacone przez ubezpieczonego pracownika, wprowadzone z dniem 1 I 1999 r. zgodnie z ustawą z dnia 13 X 1998 r. o systemie ubezpieczeń społecznych (jednolity tekst Dz. U. 2013 poz. 1442, z późniejszymi zmianami).

## Wages and salaries

**1. Average monthly (nominal) wages and salaries per paid employee** were calculated assuming:

- *personal wages and salaries, excluding wages and salaries of outworkers as well as apprentices and persons employed abroad,*
- *payments from profit and balance surplus in cooperatives,*
- *annual extra wages and salaries for employees of budgetary sphere entities,*
- *fees paid to selected groups of employees for performing work in accordance with a labour contract, e.g. to journalists, film producers, radio and television programme producers.*

**2.** *Data regarding the average monthly gross wages and salaries per paid employee include the deductions for personal income taxes and contributions to compulsory social security (retirement, pension and illness) paid by insured employee, introduced on 1 Jan 1999, in accordance with the Law on the Social Security System, dated 13 Oct 1998 (uniform text Journal of Laws 2013 item 1442, with later amendments).*

## Rynek pracy

### Labour market

TABL. 1 (25). **PRACUJĄCY<sup>a</sup> W 2014 R.**  
Stan w dniu 31 XII  
**EMPLOYED PERSONS<sup>a</sup> IN 2014**  
As of 31 Dec

WYSZCZEGÓLNIENIE SPECIFICATION	Pracujący Employed persons		Rolnictwo, leśnictwo, łowiectwo i rybactwo <i>Agriculture, forestry and fishing</i>	Przemysł i budownictwo <i>Industry and construction</i>	Handel; na- prawa pojaz- dów samo- chodowych <sup>Δ</sup> ; transport i gospodarka magazynowa; zakwatero- wanie i gas- tronomia <sup>Δ</sup> ; informacja i komunikacja <i>Trade; repair of motor vehicles<sup>Δ</sup>; transportation and storage; accommodation and catering<sup>Δ</sup>; information and commu- nication</i>	Działalność finansowa i ubezpie- czeniowa; obsługa rynku nieruchomości oraz pozostałe usługi <sup>b</sup> <i>Financial and insurance activities; real estate activities and other services<sup>b</sup></i>
	ogółem <i>total</i>	w tym kobiety <i>of which women</i>				
<b>WOJEWÓDZTWO ..... VOIVODSHIP</b>	<b>214817</b>	<b>112558</b>	<b>3162</b>	<b>66383</b>	<b>50565</b>	<b>94707</b>
<b>PODREGION (SUBREGION)</b>						
<b>BIALOSTOCKI .....</b>	<b>108780</b>	<b>58302</b>	<b>1004</b>	<b>28043</b>	<b>28950</b>	<b>50783</b>
<b>Powiat białostocki .....</b>	<b>18668</b>	<b>8336</b>	<b>648</b>	<b>7598</b>	<b>4331</b>	<b>6091</b>
Gminy miejsko-wiejskie: <i>Urban-rural gminas:</i>						
Choroszcz .....	3503	1557	22	882	1153	1446
w tym miasto .....	2152	1211	#	#	357	1286
of which city						
Czarna Białostocka .....	1205	502	101	658	106	340
w tym miasto .....	1102	446	#	#	106	282
of which city						
Łapy .....	2537	1422	5	759	689	1084
w tym miasto .....	2264	1257	#	680	#	913
of which city						
Michałowice .....	619	330	124	130	96	269
w tym miasto .....	383	253	#	#	#	#
of which city						
Supraśl .....	2727	1006	86	1407	770	464
w tym miasto .....	570	370	#	71	144	#
of which city						
Suraz .....	113	76	10	#	#	58
w tym miasto .....	108	#	#	#	#	58
of which city						
Tykocin .....	475	268	14	118	71	272
w tym miasto .....	361	218	#	87	#	#
of which city						
Wasilków .....	1355	689	13	593	336	413
w tym miasto .....	1200	628	-	#	#	360
of which city						
Zabłudów .....	659	346	54	233	103	269
w tym miasto .....	285	#	#	#	65	186
of which city						

<sup>a</sup> Według faktycznego miejsca pracy i rodzaju działalności; bez podmiotów gospodarczych o liczbie pracujących do 9 osób oraz gospodarstw indywidualnych w rolnictwie. <sup>b</sup> Pod pojęciem „pozostałe usługi” należy rozumieć następujące sekcje PKD 2007: „Działalność profesjonalna, naukowa i techniczna”, „Administrowanie i działalność wspierająca<sup>Δ</sup>”, „Administracja publiczna i obrona narodowa; obowiązkowe zabezpieczenia społeczne”; „Edukacja”, „Opieka zdrowotna i pomoc społeczna”, „Działalność związana z kulturą, rozrywką i rekreacją” oraz „Pozostała działalność usługowa”.

<sup>a</sup> By actual workplace and kind of activity; excluding economic entities employing up to 9 persons as well as private farms in agriculture. <sup>b</sup> The term "other services" refers to the NACE Rev. 2 sections: "Professional, scientific and technical activities", "Administrative and support service activities", "Public administration and defence; compulsory social security", "Education", "Human health and social work activities", "Arts, entertainment and recreation" and "Other service activities".

TABL. 1 (25). **PRACUJĄCY<sup>a</sup> W 2014 R. (cd.)**  
Stan w dniu 31 XII  
**EMPLOYED PERSONS<sup>a</sup> IN 2014 (cont.)**  
As of 31 Dec

WYSZCZEGÓLNIENIE SPECIFICATION	Pracujący Employed persons		Rolnictwo, leśnictwo, łowiectwo i rybactwo <i>Agriculture, forestry and fishing</i>	Przemysł i budownictwo <i>Industry and construction</i>	Handel; na- prawa pojaz- dów samo- chodowych <sup>a</sup> ; transport i gospodarka magazynowa; zakwatero- wanie i gas- tronomia <sup>a</sup> ; informacja i komunikacja <i>Trade; repair of motor vehicles<sup>a</sup>; transportation and storage; accommodation and catering<sup>a</sup>; information and commu- nication</i>	Działalność finansowa i ubezpie- czeniowa; obsługa rynku nieruchomości oraz pozostałe usługi <sup>b</sup> <i>Financial and insurance activities; real estate activities and other services<sup>b</sup></i>
	ogółem <i>total</i>	w tym kobiety <i>of which women</i>				
<b>Powiat białostocki (dok.) (cont.)</b>						
Gminy wiejskie: <i>Rural gminas:</i>						
Dobrzyniewo Duże .....	522	239	12	155	153	202
Gródek .....	784	363	133	159	141	351
Juchnowiec Kościelny .....	3646	1213	#	2381	#	615
Poświętne .....	138	91	35	#	#	80
Turośl Kościelna .....	287	164	#	82	#	155
Zawady .....	98	70	#	#	-	73
<b>Powiat sokólski .....</b>	<b>8523</b>	<b>4277</b>	<b>222</b>	<b>2603</b>	<b>1804</b>	<b>3894</b>
Gminy miejsko-wiejskie: <i>Urban-rural gminas:</i>						
Dąbrowa Białostocka .....	1113	638	15	213	236	649
w tym miasto .....	881	515	#	177	#	471
of which city						
Krynki .....	207	126	#	54	#	112
w tym miasto .....	#	#	#	#	#	#
of which city						
Sokółka .....	5105	2387	33	2066	1053	1953
w tym miasto .....	4901	2292	#	2005	#	1852
of which city						
Suchowola .....	412	266	22	54	134	202
w tym miasto .....	360	229	4	54	134	168
of which city						
Gminy wiejskie: <i>Rural gminas:</i>						
Janów .....	296	155	41	35	29	191
Korycin .....	251	123	#	#	44	91
Kuźnica .....	696	340	#	#	247	429
Nowy Dwór .....	92	57	#	#	-	83
Sidra .....	165	96	#	#	#	93
Szudziałowo .....	186	89	#	#	-	91
<b>Miasto na prawach powiatu: City with powiat status:</b>						
<b>Białystok .....</b>	<b>81589</b>	<b>45689</b>	<b>134</b>	<b>17842</b>	<b>22815</b>	<b>40798</b>

a Według faktycznego miejsca pracy i rodzaju działalności; bez podmiotów gospodarczych o liczbie pracujących do 9 osób oraz gospodarstw indywidualnych w rolnictwie. b Pod pojęciem „pozostałe usługi” należy rozumieć następujące sekcje PKD 2007: „Działalność profesjonalna, naukowa i techniczna”, „Administrowanie i działalność wspierająca<sup>Δ</sup>”, „Administracja publiczna i obrona narodowa; obowiązkowe zabezpieczenia społeczne”; „Edukacja”, „Opieka zdrowotna i pomoc społeczna”, „Działalność związana z kulturą, rozrywką i rekreacją” oraz „Pozostała działalność usługowa”.

a By actual workplace and kind of activity; excluding economic entities employing up to 9 persons as well as private farms in agriculture. b The term "other services" refers to the NACE Rev. 2 sections: "Professional, scientific and technical activities", "Administrative and support service activities", "Public administration and defence; compulsory social security", "Education", "Human health and social work activities", "Arts, entertainment and recreation" and "Other service activities".

TABL. 1 (25). **PRACUJĄCY<sup>a</sup> W 2014 R. (cd.)**  
Stan w dniu 31 XII  
**EMPLOYED PERSONS<sup>a</sup> IN 2014 (cont.)**  
As of 31 Dec

WYSZCZEGÓLNIENIE SPECIFICATION	Pracujący Employed persons		Rolnictwo, leśnictwo, łowiectwo i rybactwo <i>Agriculture, forestry and fishing</i>	Przemysł i budownictwo <i>Industry and construction</i>	Handel; na- prawa pojaz- dów samo- chodowych <sup>a</sup> ; transport i gospodarka magazynowa; zakwatero- wanie i gas- tronomia <sup>a</sup> ; informacja i komunikacja <i>Trade; repair of motor vehicles<sup>a</sup>; transportation and storage; accommodation and catering<sup>a</sup>; information and commu- nication</i>	Działalność finansowa i ubezpie- czeniowa; obsługa rynku nieruchomości oraz pozostałe usługi <sup>b</sup> <i>Financial and insurance activities; real estate activities and other services<sup>b</sup></i>
	ogółem total	w tym kobiety of which women				
<b>PODREGION (SUBREGION)</b>						
<b>ŁOMŻYŃSKI .....</b>	<b>62286</b>	<b>31537</b>	<b>1278</b>	<b>23215</b>	<b>13076</b>	<b>24717</b>
<b>Powiat bielski .....</b>	<b>10688</b>	<b>4861</b>	<b>218</b>	<b>5350</b>	<b>1746</b>	<b>3374</b>
Gminy miejskie: <i>Urban gminas:</i>						
Bielsk Podlaski .....	8016	3623	49	4330	1362	2275
Brańsk .....	902	435	6	325	193	378
Gminy wiejskie: <i>Rural gminas:</i>						
Bielsk Podlaski .....	347	123	36	172	28	111
Boćki .....	178	132	#	#	28	130
Brańsk .....	221	139	#	73	#	112
Orla .....	491	147	#	#	57	135
Rudka .....	248	127	#	#	38	119
Wyszki .....	285	135	14	#	#	114
<b>Powiat hajnowski .....</b>	<b>8840</b>	<b>4035</b>	<b>212</b>	<b>3820</b>	<b>1603</b>	<b>3205</b>
Gmina miejska: <i>Urban gmina:</i>						
Hajnówka .....	4965	2676	#	1871	#	2066
Gmina miejsko-wiejska: <i>Urban-rural gmina:</i>						
Kleszczele .....	209	114	#	60	#	88
w tym miasto of which city	191	#	#	#	#	88
Gminy wiejskie: <i>Rural gminas:</i>						
Białowieża .....	608	364	#	#	199	355
Czeremcha .....	417	166	#	#	164	164
Czyże .....	#	#	#	#	#	#
Dubicze Cerkiewne .....	87	46	#	#	-	58
Hajnówka .....	304	139	#	144	#	106
Narew .....	#	#	#	#	#	#
Narewka .....	641	194	#	333	#	154

a Według faktycznego miejsca pracy i rodzaju działalności; bez podmiotów gospodarczych o liczbie pracujących do 9 osób oraz gospodarstw indywidualnych w rolnictwie. b Pod pojęciem „pozostałe usługi” należy rozumieć następujące sekcje PKD 2007: „Działalność profesjonalna, naukowa i techniczna”, „Administrowanie i działalność wspierająca<sup>Δ</sup>”, „Administracja publiczna i obrona narodowa; obowiązkowe zabezpieczenia społeczne”; „Edukacja”, „Opieka zdrowotna i pomoc społeczna”, „Działalność związana z kulturą, rozrywką i rekreacją” oraz „Pozostała działalność usługowa”.

a By actual workplace and kind of activity; excluding economic entities employing up to 9 persons as well as private farms in agriculture. b The term "other services" refers to the NACE Rev. 2 sections: "Professional, scientific and technical activities", "Administrative and support service activities", "Public administration and defence; compulsory social security", "Education", "Human health and social work activities", "Arts, entertainment and recreation" and "Other service activities".

TABL. 1 (25). **PRACUJĄCY<sup>a</sup> W 2014 R. (cd.)**  
Stan w dniu 31 XII  
**EMPLOYED PERSONS<sup>a</sup> IN 2014 (cont.)**  
As of 31 Dec

WYSZCZEGÓLNIENIE SPECIFICATION	Pracujący Employed persons		Rolnictwo, leśnictwo, łowiectwo i rybactwo <i>Agriculture, forestry and fishing</i>	Przemysł i budownictwo <i>Industry and construction</i>	Handel; na- prawa pojaz- dów samo- chodowych <sup>Δ</sup> ; transport i gospodarka magazynowa; zakwatero- wanie i gas- tronomia <sup>Δ</sup> ; informacja i komunikacja <i>Trade; repair of motor vehicles<sup>Δ</sup>; transportation and storage; accommodation and catering<sup>Δ</sup>; information and commu- nication</i>	Działalność finansowa i ubezpie- czeniowa; obsługa rynku nieruchomości oraz pozostałe usługi <sup>b</sup> <i>Financial and insurance activities; real estate activities and other services<sup>b</sup></i>
	ogółem <i>total</i>	w tym kobiety <i>of which women</i>				
<b>Powiat kolneński .....</b>	<b>3453</b>	<b>1902</b>	<b>106</b>	<b>865</b>	<b>612</b>	<b>1870</b>
Gmina miejska: <i>Urban gmina:</i>						
Kolno .....	2071	1146	7	625	366	1073
Gmina miejsko-wiejska: <i>Urban-rural gmina:</i>						
Stawiski .....	520	233	#	#	106	186
w tym miasto <i>of which city</i>	468	205	#	#	#	#
Gminy wiejskie: <i>Rural gminas:</i>						
Grabowo .....	136	87	6	#	#	112
Kolno .....	292	175	#	#	47	194
Mały Płock .....	232	134	#	#	75	138
Turośl .....	202	127	#	–	#	167
<b>Powiat łomżyński .....</b>	<b>4512</b>	<b>2104</b>	<b>232</b>	<b>1957</b>	<b>742</b>	<b>1581</b>
Gminy miejsko-wiejskie: <i>Urban-rural gminas:</i>						
Jedwabne .....	569	239	5	319	95	150
w tym miasto <i>of which city</i>	510	215	#	#	#	#
Nowogród .....	173	119	7	–	41	125
w tym miasto <i>of which city</i>	161	110	#	–	#	#
Gminy wiejskie: <i>Rural gminas:</i>						
Łomża .....	1308	502	76	580	371	281
Miastkowo .....	346	143	#	189	#	134
Piątnica .....	1338	611	57	718	148	415
Przytuły .....	95	68	15	#	#	70
Śniadowo .....	304	173	#	#	32	163
Wizna .....	187	117	6	#	#	110
Zbójna .....	192	132	#	–	#	133

a Według faktycznego miejsca pracy i rodzaju działalności; bez podmiotów gospodarczych o liczbie pracujących do 9 osób oraz gospodarstw indywidualnych w rolnictwie. b Pod pojęciem „pozostałe usługi” należy rozumieć następujące sekcje PKD 2007: „Działalność profesjonalna, naukowa i techniczna”, „Administrowanie i działalność wspierająca<sup>Δa</sup>”, „Administracja publiczna i obrona narodowa; obowiązkowe zabezpieczenia społeczne”; „Edukacja”, „Opieka zdrowotna i pomoc społeczna”, „Działalność związana z kulturą, rozrywką i rekreacją” oraz „Pozostała działalność usługowa”.

a By actual workplace and kind of activity; excluding economic entities employing up to 9 persons as well as private farms in agriculture. b The term “other services” refers to the NACE Rev. 2 sections: “Professional, scientific and technical activities”, “Administrative and support service activities”, “Public administration and defence; compulsory social security”, “Education”, “Human health and social work activities”, “Arts, entertainment and recreation” and “Other service activities”.

TABL. 1 (25). **PRACUJĄCY<sup>a</sup> W 2014 R. (cd.)**  
Stan w dniu 31 XII  
**EMPLOYED PERSONS<sup>a</sup> IN 2014 (cont.)**  
As of 31 Dec

WYSZCZEGÓLNIENIE SPECIFICATION	Pracujący Employed persons		Rolnictwo, leśnictwo, łowiectwo i rybactwo <i>Agriculture, forestry and fishing</i>	Przemysł i budownictwo <i>Industry and construction</i>	Handel; na- prawa pojaz- dów samo- chodowych <sup>a</sup> ; transport i gospodarka magazynowa; zakwatero- wanie i gas- tronomia <sup>a</sup> ; informacja i komunikacja <i>Trade; repair of motor vehicles<sup>a</sup>; transportation and storage; accommodation and catering<sup>a</sup>; information and commu- nication</i>	Działalność finansowa i ubezpie- czeniowa; obsługa rynku nieruchomości oraz pozostałe usługi <sup>b</sup> <i>Financial and insurance activities; real estate activities and other services<sup>b</sup></i>
	ogółem <i>total</i>	w tym kobiety <i>of which women</i>				
<b>Powiat siemiatycki .....</b>	<b>5484</b>	<b>3042</b>	<b>213</b>	<b>1713</b>	<b>1262</b>	<b>2296</b>
Gmina miejska: <i>Urban gmina:</i>						
Siemiatycze .....	3780	2044	#	1478	#	1400
Gmina miejsko-wiejska: <i>Urban-rural gmina:</i>						
Drohiczyn .....	366	241	30	39	108	189
w tym miasto <i>of which city</i>	229	161	–	#	#	123
Gminy wiejskie: <i>Rural gminas:</i>						
Dziadkowice .....	109	71	#	#	25	73
Grodzisk .....	245	154	#	#	65	113
Mielnik .....	267	123	#	#	#	109
Milejczyce .....	67	44	#	–	#	58
Nurzec-Stacja .....	222	135	63	#	#	117
Perlejewo .....	101	74	6	#	#	87
Siemiatycze .....	327	156	19	105	53	150
<b>Powiat wysokomazowiecki</b>	<b>8089</b>	<b>4483</b>	<b>166</b>	<b>3215</b>	<b>1633</b>	<b>3075</b>
Gmina miejska: <i>Urban gmina:</i>						
Wysokie Mazowieckie .....	3591	2021	#	1579	#	1281
Gminy miejsko-wiejskie: <i>Urban-rural gminas:</i>						
Ciechanowiec .....	773	500	17	143	141	472
w tym miasto <i>of which city</i>	640	409	–	#	#	384
Czyzew .....	1438	738	15	978	229	216
w tym miasto <i>of which city</i>	#	#	#	#	#	#
Szepietowo .....	852	380	31	257	230	334
w tym miasto <i>of which city</i>	649	292	#	#	101	297

a Według faktycznego miejsca pracy i rodzaju działalności; bez podmiotów gospodarczych o liczbie pracujących do 9 osób oraz gospodarstw indywidualnych w rolnictwie. b Pod pojęciem „pozostałe usługi” należy rozumieć następujące sekcje PKD 2007: „Działalność profesjonalna, naukowa i techniczna”, „Administrowanie i działalność wspierająca”<sup>Δ</sup>, „Administracja publiczna i obrona narodowa; obowiązkowe zabezpieczenia społeczne”; „Edukacja”, „Opieka zdrowotna i pomoc społeczna”, „Działalność związana z kulturą, rozrywką i rekreacją” oraz „Pozostała działalność usługowa”.

a By actual workplace and kind of activity; excluding economic entities employing up to 9 persons as well as private farms in agriculture. b The term "other services" refers to the NACE Rev. 2 sections: "Professional, scientific and technical activities", "Administrative and support service activities", "Public administration and defence; compulsory social security", "Education", "Human health and social work activities", "Arts, entertainment and recreation" and "Other service activities".

TABL. 1 (25). **PRACUJĄCY<sup>a</sup> W 2014 R. (cd.)**  
Stan w dniu 31 XII  
**EMPLOYED PERSONS<sup>a</sup> IN 2014 (cont.)**  
As of 31 Dec

WYSZCZEGÓLNIENIE SPECIFICATION	Pracujący Employed persons		Rolnictwo, leśnictwo, łowiectwo i rybactwo <i>Agriculture, forestry and fishing</i>	Przemysł i budownictwo <i>Industry and construction</i>	Handel; na- prawa pojaz- dów samo- chodowych <sup>a</sup> ; transport i gospodarka magazynowa; zakwatero- wanie i gas- tronomia <sup>a</sup> ; informacja i komunikacja <i>Trade; repair of motor vehicles<sup>a</sup>; transportation and storage; accommodation and catering<sup>a</sup>; information and commu- nication</i>	Działalność finansowa i ubezpie- czeniowa; obsługa rynku nieruchomości oraz pozostałe usługi <sup>b</sup> <i>Financial and insurance activities; real estate activities and other services<sup>b</sup></i>
	ogółem <i>total</i>	w tym kobiety <i>of which women</i>				
<b>Powiat wysokomazowiecki</b> (dok.) (cont.)						
Gminy wiejskie: <i>Rural gminas:</i>						
Klukowo .....	336	148	15	#	#	118
Kobylin-Borzymy .....	142	98	4	–	20	118
Kulesze Kościelne .....	90	73	#	#	#	77
Nowe Piekuty .....	216	145	13	–	83	120
Sokoły .....	470	287	39	44	138	249
Wysokie Mazowieckie .....	181	93	20	#	#	90
<b>Powiat zambrowski .....</b>	<b>7440</b>	<b>3563</b>	<b>82</b>	<b>3135</b>	<b>1578</b>	<b>2645</b>
Gmina miejska: <i>Urban gmina:</i>						
Zambrów .....	3914	2209	14	1197	1001	1702
Gminy wiejskie: <i>Rural gminas:</i>						
Kołaki Kościelne .....	105	79	#	–	#	76
Rutki .....	425	167	6	190	22	207
Szumowo .....	789	278	12	#	#	165
Zambrów .....	2207	830	#	#	125	495
<b>Miasto na prawach powiatu:</b> <b><i>City with powiat status:</i></b>						
Łomża .....	<b>13780</b>	<b>7547</b>	<b>49</b>	<b>3160</b>	<b>3900</b>	<b>6671</b>
<b>PODREGION (SUBREGION)</b>						
<b>SUWALSKI .....</b>	<b>43751</b>	<b>22719</b>	<b>880</b>	<b>15125</b>	<b>8539</b>	<b>19207</b>
<b>Powiat augustowski .....</b>	<b>8261</b>	<b>4299</b>	<b>268</b>	<b>2647</b>	<b>1878</b>	<b>3468</b>
Gmina miejska: <i>Urban gmina:</i>						
Augustów .....	6754	3472	#	2311	#	2721

a Według faktycznego miejsca pracy i rodzaju działalności; bez podmiotów gospodarczych o liczbie pracujących do 9 osób oraz gospodarstw indywidualnych w rolnictwie. b Pod pojęciem „pozostałe usługi” należy rozumieć następujące sekcje PKD 2007: „Działalność profesjonalna, naukowa i techniczna”, „Administrowanie i działalność wspierająca<sup>Δ</sup>”, „Administracja publiczna i obrona narodowa; obowiązkowe zabezpieczenia społeczne”; „Edukacja”, „Opieka zdrowotna i pomoc społeczna”, „Działalność związana z kulturą, rozrywką i rekreacją” oraz „Pozostała działalność usługowa”.

a By actual workplace and kind of activity; excluding economic entities employing up to 9 persons as well as private farms in agriculture. b The term "other services" refers to the NACE Rev. 2 sections: "Professional, scientific and technical activities", "Administrative and support service activities", "Public administration and defence; compulsory social security", "Education", "Human health and social work activities", "Arts, entertainment and recreation" and "Other service activities".

TABL. 1 (25). **PRACUJĄCY<sup>a</sup> W 2014 R. (cd.)**  
Stan w dniu 31 XII  
**EMPLOYED PERSONS<sup>a</sup> IN 2014 (cont.)**  
As of 31 Dec

WYSZCZEGÓLNIENIE SPECIFICATION	Pracujący Employed persons		Rolnictwo, leśnictwo, łowiectwo i rybactwo <i>Agriculture, forestry and fishing</i>	Przemysł i budownictwo <i>Industry and construction</i>	Handel; na- prawa pojaz- dów samo- chodowych <sup>a</sup> ; transport i gospodarka magazynowa; zakwatero- wanie i gas- tronomia <sup>a</sup> ; informacja i komunikacja <i>Trade; repair of motor vehicles<sup>a</sup>; transportation and storage; accommodation and catering<sup>a</sup>; information and commu- nication</i>	Działalność finansowa i ubezpie- czeniowa; obsługa rynku nieruchomości oraz pozostałe usługi <sup>b</sup> <i>Financial and insurance activities; real estate activities and other services<sup>b</sup></i>
	ogółem <i>total</i>	w tym kobiety <i>of which women</i>				
<b>Powiat augustowski (dok.) (cont.)</b>						
Gmina miejsko-wiejska: <i>Urban-rural gmina:</i>						
Lipsk .....	279	154	6	75	55	143
w tym miasto .....	251	138	–	#	55	#
<i>of which city</i>						
Gminy wiejskie: <i>Rural gminas:</i>						
Augustów .....	359	177	#	160	#	168
Bargłów Kościelny .....	267	166	25	37	66	139
Nowinka .....	175	101	#	#	#	74
Płaska .....	221	110	88	#	#	94
Sztabin .....	206	119	#	#	32	129
<b>Powiat grajewski .....</b>	<b>6716</b>	<b>3363</b>	<b>145</b>	<b>2550</b>	<b>1216</b>	<b>2805</b>
Gmina miejska: <i>Urban gmina:</i>						
Grajewo .....	4982	2386	8	2213	874	1887
Gminy miejsko-wiejskie: <i>Urban-rural gminas:</i>						
Rajgród .....	404	212	51	63	128	162
w tym miasto .....	276	151	6	#	#	108
<i>of which city</i>						
Szczuczyn .....	551	313	11	109	114	317
w tym miasto .....	423	238	#	109	#	231
<i>of which city</i>						
Gminy wiejskie: <i>Rural gminas:</i>						
Grajewo .....	413	218	43	121	81	168
Radziłów .....	198	137	23	#	#	135
Wąsosz .....	168	97	9	#	#	136

a Według faktycznego miejsca pracy i rodzaju działalności; bez podmiotów gospodarczych o liczbie pracujących do 9 osób oraz gospodarstw indywidualnych w rolnictwie. b Pod pojęciem „pozostałe usługi” należy rozumieć następujące sekcje PKD 2007: „Działalność profesjonalna, naukowa i techniczna”, „Administrowanie i działalność wspierająca<sup>Δ</sup>”, „Administracja publiczna i obrona narodowa; obowiązkowe zabezpieczenia społeczne”; „Edukacja”, „Opieka zdrowotna i pomoc społeczna”, „Działalność związana z kulturą, rozrywką i rekreacją” oraz „Pozostała działalność usługowa”.

a By actual workplace and kind of activity; excluding economic entities employing up to 9 persons as well as private farms in agriculture. b The term "other services" refers to the NACE Rev. 2 sections: "Professional, scientific and technical activities", "Administrative and support service activities", "Public administration and defence; compulsory social security", "Education", "Human health and social work activities", "Arts, entertainment and recreation" and "Other service activities".

TABL. 1 (25). **PRACUJĄCY<sup>a</sup> W 2014 R. (cd.)**  
Stan w dniu 31 XII  
**EMPLOYED PERSONS<sup>a</sup> IN 2014 (cont.)**  
As of 31 Dec

WYSZCZEGÓLNIENIE SPECIFICATION	Pracujący Employed persons		Rolnictwo, leśnictwo, łowiectwo i rybactwo <i>Agriculture, forestry and fishing</i>	Przemysł i budownictwo <i>Industry and construction</i>	Handel; na- prawa pojaz- dów samo- chodowych <sup>a</sup> ; transport i gospodarka magazynowa; zakwatero- wanie i gas- tronomia <sup>a</sup> ; informacja i komunikacja <i>Trade; repair of motor vehicles<sup>a</sup>; transportation and storage; accommodation and catering<sup>a</sup>; information and commu- nication</i>	Działalność finansowa i ubezpie- czeniowa; obsługa rynku nieruchomości oraz pozostałe usługi <sup>b</sup> <i>Financial and insurance activities; real estate activities and other services<sup>b</sup></i>
	ogółem <i>total</i>	w tym kobiety <i>of which women</i>				
<b>Powiat moniecki .....</b>	<b>3791</b>	<b>2280</b>	<b>140</b>	<b>903</b>	<b>468</b>	<b>2280</b>
Gminy miejsko-wiejskie: <i>Urban-rural gminas:</i>						
Goniądz .....	405	236	#	#	58	314
w tym miasto .....	#	#	#	#	#	#
<i>of which city</i>						
Knyszyn .....	372	225	55	70	50	197
w tym miasto .....	277	180	#	#	#	172
<i>of which city</i>						
Mońki .....	2261	1328	#	723	#	1215
w tym miasto .....	2201	1290	#	#	#	1197
<i>of which city</i>						
Gminy wiejskie: <i>Rural gminas:</i>						
Jasionówka .....	122	83	#	#	27	88
Jaświły .....	268	173	9	40	#	190
Krypno .....	172	115	#	#	–	143
Trzcianne .....	191	120	24	#	#	133
<b>Powiat sejneński .....</b>	<b>2120</b>	<b>1330</b>	<b>131</b>	<b>250</b>	<b>369</b>	<b>1370</b>
Gmina miejska: <i>Urban gmina:</i>						
Sejny .....	1350	857	#	#	231	921
Gminy wiejskie: <i>Rural gminas:</i>						
Giby .....	261	140	90	–	38	133
Krasnopol .....	142	109	#	–	#	111
Puńsk .....	301	192	#	#	77	174
Sejny .....	66	32	6	#	#	31

<sup>a</sup> Według faktycznego miejsca pracy i rodzaju działalności; bez podmiotów gospodarczych o liczbie pracujących do 9 osób oraz gospodarstw indywidualnych w rolnictwie. <sup>b</sup> Pod pojęciem „pozostałe usługi” należy rozumieć następujące sekcje PKD 2007: „Działalność profesjonalna, naukowa i techniczna”, „Administrowanie i działalność wspierająca<sup>Δ</sup>”, „Administracja publiczna i obrona narodowa; obowiązkowe zabezpieczenia społeczne”; „Edukacja”, „Opieka zdrowotna i pomoc społeczna”, „Działalność związana z kulturą, rozrywką i rekreacją” oraz „Pozostała działalność usługowa”.

<sup>a</sup> By actual workplace and kind of activity; excluding economic entities employing up to 9 persons as well as private farms in agriculture. <sup>b</sup> The term “other services” refers to the NACE Rev. 2 sections: “Professional, scientific and technical activities”, “Administrative and support service activities”, “Public administration and defence; compulsory social security”, “Education”, “Human health and social work activities”, “Arts, entertainment and recreation” and “Other service activities”.

TABL. 1 (25). **PRACUJĄCY<sup>a</sup> W 2014 R. (dok.)**  
Stan w dniu 31 XII  
**EMPLOYED PERSONS<sup>a</sup> IN 2014 (cont.)**  
As of 31 Dec

WYSZCZEGÓLNIENIE SPECIFICATION	Pracujący Employed persons		Rolnictwo, leśnictwo, łowiectwo i rybactwo <i>Agriculture, forestry and fishing</i>	Przemysł i budownictwo <i>Industry and construction</i>	Handel; na- prawa pojaz- dów samo- chodowych <sup>a</sup> ; transport i gospodarka magazynowa; zakwatero- wanie i gas- tronomia <sup>a</sup> ; informacja i komunikacja <i>Trade; repair of motor vehicles<sup>a</sup>; transportation and storage; accommodation and catering<sup>a</sup>; information and commu- nication</i>	Działalność finansowa i ubezpie- czeniowa; obsługa rynku nieruchomości oraz pozostałe usługi <sup>b</sup> <i>Financial and insurance activities; real estate activities and other services<sup>b</sup></i>
	ogółem <i>total</i>	w tym kobiety <i>of which women</i>				
<b>Powiat suwalski .....</b>	<b>3417</b>	<b>1683</b>	<b>67</b>	<b>1374</b>	<b>722</b>	<b>1254</b>
Gminy wiejskie: Rural gminas:						
Bakalarzewo .....	281	165	8	28	162	83
Filipów .....	211	141	6	#	#	122
Jeleniewo .....	180	94	#	#	55	93
Przerośl .....	130	97	#	7	#	115
Raczki .....	454	172	#	#	64	182
Rutka-Tartak .....	105	70	7	#	#	63
Suwałki .....	1618	716	14	934	318	352
Szypłiszki .....	333	159	4	86	76	167
Wiżajny .....	105	69	5	#	#	77
<b>Miasto na prawach powiatu: City with powiat status:</b>						
<b>Suwałki .....</b>	<b>19446</b>	<b>9764</b>	<b>129</b>	<b>7401</b>	<b>3886</b>	<b>8030</b>

a Według faktycznego miejsca pracy i rodzaju działalności; bez podmiotów gospodarczych o liczbie pracujących do 9 osób oraz gospodarstw indywidualnych w rolnictwie. b Pod pojęciem „pozostałe usługi” należy rozumieć następujące sekcje PKD 2007: „Działalność profesjonalna, naukowa i techniczna”, „Administrowanie i działalność wspierająca<sup>Δ</sup>”, „Administracja publiczna i obrona narodowa; obowiązkowe zabezpieczenia społeczne”; „Edukacja”, „Opieka zdrowotna i pomoc społeczna”, „Działalność związana z kulturą, rozrywką i rekreacją” oraz „Pozostała działalność usługowa”.

a By actual workplace and kind of activity; excluding economic entities employing up to 9 persons as well as private farms in agriculture. b The term "other services" refers to the NACE Rev. 2 sections: "Professional, scientific and technical activities", "Administrative and support service activities", "Public administration and defence; compulsory social security", "Education", "Human health and social work activities", "Arts, entertainment and recreation" and "Other service activities".

TABL. 2 (26). PRZECIĘTNE ZATRUDNIENIE<sup>a</sup> W 2014 R.  
AVERAGE PAID EMPLOYMENT<sup>a</sup> IN 2014

WYSZCZEGÓLNIENIE SPECIFICATION	Ogółem Total	Rolnictwo, leśnictwo, łowiectwo i rybactwo Agriculture, forestry and fishing	Przemysł i budownictwo Industry and construction	Handel; naprawa pojazdów sa- mochodowych <sup>Δ</sup> ; transport i go- spodarka magazynowa; zakwaterowanie i gastronomia <sup>Δ</sup> ; informacja i komunikacja Trade; repair of motor vehicles <sup>Δ</sup> ; transportation and storage; accommodation and catering <sup>Δ</sup> ; information and communication	Działalność finansowa i ubezpieczenio- wa; obsługa rynków nierucho- mości oraz pozostałe usługi <sup>b</sup> Financial and insurance activities; real estate activities and other services <sup>b</sup>
<b>WOJEWÓDZTWO ..... VOIVODSHIP</b>	<b>177070</b>	<b>1955</b>	<b>57229</b>	<b>33223</b>	<b>84662</b>
<b>Podregion (Subregion)</b>					
<b>białostocki .....</b>	<b>90132</b>	<b>800</b>	<b>23536</b>	<b>19020</b>	<b>46775</b>
Powiaty: Powiats:					
białostocki .....	16143	410	6442	3778	5512
sokólski .....	6168	130	2111	816	3111
Miasto na prawach powiatu: City with powiat status:					
Białystok .....	67821	259	14983	14426	38153
<b>Podregion (Subregion)</b>					
<b>łomżyński .....</b>	<b>52431</b>	<b>620</b>	<b>20749</b>	<b>8598</b>	<b>22464</b>
Powiaty: Powiats:					
bielski .....	9080	149	4232	1671	3029
hajnowski .....	6412	158	2965	541	2749
kolneński .....	2748	#	675	#	1695
łomżyński .....	3690	#	1867	#	1319
siemiatycki .....	4574	138	1671	770	1995
wysokomazowiecki .....	7897	#	3814	#	2953
zambrowski .....	5665	#	2500	#	2139
Miasto na prawach powiatu: City with powiat status:					
Łomża .....	12364	#	3025	#	6585
<b>Podregion (Subregion)</b>					
<b>suwalski .....</b>	<b>34508</b>	<b>536</b>	<b>12944</b>	<b>5605</b>	<b>15423</b>
Powiaty: Powiats:					
augustowski .....	6346	224	2285	1212	2625
grajewski .....	6949	#	3810	#	2345
moniecki .....	3199	81	873	177	2069
sejneński .....	1665	93	147	281	1144
suwalski .....	2557	#	1020	#	1027
Miasto na prawach powiatu: City with powiat status:					
Suwałki .....	13792	#	4810	#	6214

a Bez podmiotów gospodarczych o liczbie pracujących do 9 osób oraz gospodarstw indywidualnych w rolnictwie; bez zatrudnionych za granicą. b Pod pojęciem „pozostałe usługi” należy rozumieć następujące sekcje PKD 2007: „Działalność profesjonalna, naukowa i techniczna”, „Administrowanie i działalność wspierająca<sup>Δ</sup>”, „Administracja publiczna i obrona narodowa; obowiązkowe zabezpieczenia społeczne”, „Edukacja”, „Opieka zdrowotna i pomoc społeczna”, „Działalność związana z kulturą, rozrywką i rekreacją” oraz „Pozostała działalność usługowa”.

a Excluding economic entities employing up to 9 persons and private farms in agriculture; excluding persons employed abroad. b The term "other services" refers to the NACE Rev. 2 sections: "Professional, scientific and technical activities", "Administrative and support service activities", "Public administration and defence; compulsory social security", "Education", "Human health and social work activities", "Arts, entertainment and recreation" and "Other service activities".

TABL. 3 (27). **BEZROBOTNI ZAREJESTROWANI I STOPA BEZROBOCIA W 2014 R.**  
Stan w dniu 31 XII  
**REGISTERED UNEMPLOYED PERSONS AND UNEMPLOYMENT RATE IN 2014**  
As of 31 Dec

WYSZCZEGÓLNIENIE SPECIFICATION	Bezrobotni zarejestrowani Registered unemployed persons							Stopa bezrobocia rejestrowanego w % Registered unemployment rate in %
	ogółem total	zamieszkali na wsi living in rural areas	dotychczas niepracujący previously not employed	z ogółem of total				
				absolwenci <sup>a</sup> school-leavers <sup>a</sup>		zwolnieni z przyczyn dotyczących zakładu pracy terminated for company reasons	posiadający prawo do zasiłku possessing benefit rights	
razem total	szkoły wyższej <sup>b</sup> tertiary education <sup>b</sup>							
<b>WOJEWÓDZTWO VOIVODSHIP</b>	<b>60394</b>	<b>21403</b>	<b>13302</b>	<b>3187</b>	<b>1044</b>	<b>2037</b>	<b>5900</b>	<b>12,9</b>
<b>Podregion (Subregion) białostocki .....</b>	<b>26766</b>	<b>6632</b>	<b>5687</b>	<b>1287</b>	<b>473</b>	<b>897</b>	<b>2472</b>	<b>13,3</b>
Powiaty: Powiats:								
białostocki .....	7639	4348	1785	405	121	303	739	15,7
sokólski .....	4355	2284	1268	219	41	192	270	15,6
Miasto na prawach powiatu: City with powiat status:								
Białystok .....	14772	–	2634	663	311	402	1463	11,9
<b>Podregion (Subregion) łomżyński .....</b>	<b>19330</b>	<b>8959</b>	<b>4594</b>	<b>1200</b>	<b>386</b>	<b>681</b>	<b>1832</b>	<b>11,9</b>
Powiaty: Powiats:								
bielski .....	2059	774	414	128	44	129	231	8,5
hajnowski .....	1859	959	307	77	28	75	221	11,0
kolneński .....	2918	1831	891	196	52	99	171	18,1
łomżyński .....	2523	2219	652	196	59	29	250	12,6
siemiatycki .....	1761	1037	546	123	40	123	126	10,6
wysokomazowiecki ..	2058	1168	621	152	36	65	143	7,7
zambrowski .....	2401	971	537	133	35	70	217	13,4
Miasto na prawach powiatu: City with powiat status:								
Łomża .....	3751	–	626	195	92	91	473	15,6
<b>Podregion (Subregion) suwalski .....</b>	<b>14298</b>	<b>5812</b>	<b>3021</b>	<b>700</b>	<b>185</b>	<b>459</b>	<b>1596</b>	<b>13,5</b>
Powiaty: Powiats:								
augustowski .....	3597	1473	751	155	47	151	271	17,1
grajewski .....	3685	1350	911	168	27	76	555	20,4
moniecki .....	1887	1043	604	145	32	70	128	12,1
sejneński .....	1337	940	274	55	18	9	98	15,4
suwalski .....	1006	1006	186	67	24	26	107	7,4
Miasto na prawach powiatu: City with powiat status:								
Suwałki .....	2786	–	295	110	37	127	437	9,7

a Za bezrobotnego absolwenta uważa się osobę w okresie do upływu 12 miesięcy od dnia ukończenia nauki potwierdzonej świadectwem, dyplomem lub innym dokumentem ukończenia szkoły (dotyczy absolwentów z wykształceniem zasadniczym zawodowym, średnim, policealnym lub wyższym), kursów zawodowych trwających co najmniej 24 miesiące lub nabycia uprawnień do wykonywania zawodu przez osoby niepełnosprawne. b Dotyczy osób, które nie ukończyły 27 lat.

Źródło: dane Ministerstwa Pracy i Polityki Społecznej.

a An unemployed school-leaver is a person who has, within the last 12 months, graduated any school confirmed by a certificate, diploma or other document completion of education (concerns school-leavers with basic vocational, secondary, post-secondary or tertiary education), completed a minimum of 24 months of vocational training courses or disabled persons who acquiring qualifications to work in a given occupation. b Concerns persons who have not reached their 27th birthday.

S o u r c e: data of the Ministry of Labour and Social Policy.

TABL. 4 (28). **BEZROBOTNI NOWO ZAREJESTROWANI I WYREJESTROWANI ORAZ OFERTY PRACY W 2014 R.**

NEWLY REGISTERED UNEMPLOYED PERSONS AND PERSONS REMOVED FROM UNEMPLOYMENT ROLLS AS WELL AS JOB OFFERS IN 2014

WYSZCZEGÓLNIENIE SPECIFICATION	Bezrobotni nowo zarejestrowani <sup>a</sup> Newly registered unemployed persons <sup>a</sup>			Bezrobotni wyrejestrowani <sup>a</sup> Persons removed from unemployment rolls <sup>a</sup>			Oferty pracy Job offers	
	ogółem total	z liczby ogółem of total number		ogółem total	z liczby ogółem of total number		w ciągu roku during the year	stan w dniu 31 XII as of 31 Dec
		kobiety women	po raz kolejny another time		kobiety women	z tytułu pod- jęcia pracy received jobs		
<b>WOJEWÓDZTWO VOIVODSHIP</b>	<b>71790</b>	<b>32750</b>	<b>57415</b>	<b>82285</b>	<b>37575</b>	<b>36806</b>	<b>27824</b>	<b>634</b>
<b>Podregion (Subregion) białostocki .....</b>	<b>28891</b>	<b>13104</b>	<b>22361</b>	<b>33190</b>	<b>14862</b>	<b>14931</b>	<b>8943</b>	<b>298</b>
Powiaty: Powiats:								
białostocki .....	7842	3513	6066	8991	3926	4038	1523	33
sokólski .....	4419	2007	3620	5107	2280	2180	1869	6
Miasto na prawach powiatu: City with powiat status:								
Białystok .....	16630	7584	12675	19092	8656	8713	5551	259
<b>Podregion (Subregion) łomżyński .....</b>	<b>23267</b>	<b>10672</b>	<b>18598</b>	<b>26135</b>	<b>12153</b>	<b>11437</b>	<b>11073</b>	<b>144</b>
Powiaty: Powiats:								
bielski .....	2961	1377	2327	3387	1631	1520	1320	23
hajnowski .....	2862	1338	2392	3306	1547	1290	1873	60
kolneński .....	2827	1399	2320	3269	1634	1319	1018	-
łomżyński .....	2673	1279	2024	2876	1400	1312	641	3
siemiatycki .....	2099	914	1600	2201	958	920	791	6
wysokomazowiecki ..	2769	1203	2109	3226	1429	1402	1565	23
zambrowski .....	3011	1287	2526	3461	1507	1531	1740	17
Miasto na prawach powiatu: City with powiat status:								
Łomża .....	4065	1875	3300	4409	2047	2143	2125	12
<b>Podregion (Subregion) suwalski .....</b>	<b>19632</b>	<b>8974</b>	<b>16456</b>	<b>22960</b>	<b>10560</b>	<b>10438</b>	<b>7808</b>	<b>192</b>
Powiaty: Powiats:								
augustowski .....	4178	1884	3455	4813	2125	2145	2123	69
grajewski .....	3969	1731	3342	4449	1946	2111	1600	41
moniecki .....	2114	942	1635	2376	1044	993	978	9
sejneński .....	2438	1179	2131	2991	1451	1303	1475	11
suwalski .....	1930	883	1559	2470	1145	1043	473	30
Miasto na prawach powiatu: City with powiat status:								
Suwałki .....	5003	2355	4334	5861	2849	2843	1159	32

a W ciągu roku.

Źródło: dane Ministerstwa Pracy i Polityki Społecznej.

a During the year.

Source: data of the Ministry of Labour and Social Policy.

TABL. 5 (29). **BEZROBOTNI ZAREJESTROWANI WEDŁUG PŁCI W 2014 R.**  
Stan w dniu 31 XII  
REGISTERED UNEMPLOYED PERSONS BY SEX IN 2014  
As of 31 Dec

WYSZCZEGÓLNIENIE SPECIFICATION	Ogółem Total	Mężczyźni Men	Kobiety Women
<b>WOJEWÓDZTWO ..... VOIVODSHIP</b>	<b>60394</b>	<b>32916</b>	<b>27478</b>
<b>PODREGION (SUBREGION)</b>			
<b>BIALOSTOCKI .....</b>	<b>26766</b>	<b>14879</b>	<b>11887</b>
<b>Powiat białostocki .....</b>	<b>7639</b>	<b>4305</b>	<b>3334</b>
Gminy miejsko-wiejskie: Urban-rural gminas:			
Choroszcz .....	661	398	263
Czarna Białostocka .....	631	298	333
Łapy .....	1513	863	650
Michałowó .....	435	236	199
Supraśl .....	726	448	278
Suraż .....	100	61	39
Tykocin .....	247	137	110
Wasilków .....	837	445	392
Zabłudów .....	494	291	203
Gminy wiejskie: Rural gminas:			
Dobrzyniewo Duże .....	373	209	164
Gródek .....	394	234	160
Juchnowiec Kościelny .....	712	404	308
Poświętne .....	178	90	88
Turośń Kościelna .....	272	157	115
Zawady .....	66	34	32
<b>Powiat sokólski .....</b>	<b>4355</b>	<b>2495</b>	<b>1860</b>
Gminy miejsko-wiejskie: Urban-rural gminas:			
Dąbrowa Białostocka .....	844	500	344
Krynki .....	277	140	137
Sokółka .....	1688	927	761
Suchowola .....	387	245	142
Gminy wiejskie: Rural gminas:			
Janów .....	155	92	63
Korycin .....	103	59	44
Kuźnica .....	298	177	121
Nowy Dwór .....	181	113	68
Sidra .....	203	122	81
Szudziałowo .....	219	120	99
<b>Miasto na prawach powiatu: City with powiat status:</b>			
<b>Białystok .....</b>	<b>14772</b>	<b>8079</b>	<b>6693</b>
<b>PODREGION (SUBREGION)</b>			
<b>ŁOMŻYŃSKI .....</b>	<b>19330</b>	<b>10329</b>	<b>9001</b>
<b>Powiat bielski .....</b>	<b>2059</b>	<b>1107</b>	<b>952</b>
Gminy miejskie: Urban gminas:			
Bielsk Podlaski .....	1156	629	527
Brańsk .....	129	78	51
Gminy wiejskie: Rural gminas:			
Bielsk Podlaski .....	209	123	86
Boćki .....	129	62	67
Brańsk .....	121	61	60
Orla .....	92	38	54
Rudka .....	89	45	44
Wyszki .....	134	71	63

TABL. 5 (29). **BEZROBOTNI ZAREJESTROWANI WEDŁUG PŁCI W 2014 R. (cd.)**  
Stan w dniu 31 XII  
**REGISTERED UNEMPLOYED PERSONS BY SEX IN 2014 (cont.)**  
As of 31 Dec

WYSZCZEGÓLNIENIE SPECIFICATION	Ogółem Total	Mężczyźni Men	Kobiety Women
<b>Powiat hajnowski</b> .....	<b>1859</b>	<b>1013</b>	<b>846</b>
Gmina miejska: <i>Urban gmina:</i>			
Hajnówka .....	834	449	385
Gmina miejsko-wiejska: <i>Urban-rural gmina:</i>			
Kleszczele .....	114	63	51
Gminy wiejskie: <i>Rural gminas:</i>			
Białowieża .....	128	86	42
Czeremcha .....	176	83	93
Czyże .....	45	29	16
Dubicze Cerkiewne .....	55	27	28
Hajnówka .....	136	75	61
Narew .....	182	98	84
Narewka .....	189	103	86
<b>Powiat kolneński</b> .....	<b>2918</b>	<b>1631</b>	<b>1287</b>
Gmina miejska: <i>Urban gmina:</i>			
Kolno .....	901	501	400
Gmina miejsko-wiejska: <i>Urban-rural gmina:</i>			
Stawiski .....	363	191	172
Gminy wiejskie: <i>Rural gminas:</i>			
Grabowo .....	204	121	83
Kolno .....	662	375	287
Mały Płock .....	383	224	159
Turośl .....	405	219	186
<b>Powiat łomżyński</b> .....	<b>2523</b>	<b>1256</b>	<b>1267</b>
Gminy miejsko-wiejskie: <i>Urban-rural gminas:</i>			
Jedwabne .....	203	95	108
Nowogród .....	247	108	139
Gminy wiejskie: <i>Rural gminas:</i>			
Łomża .....	561	282	279
Miastkowo .....	280	142	138
Piątnica .....	478	233	245
Przytuły .....	76	42	34
Śniadowo .....	220	113	107
Wizna .....	198	104	94
Zbójna .....	260	137	123
<b>Powiat siemiatycki</b> .....	<b>1761</b>	<b>1011</b>	<b>750</b>
Gmina miejska: <i>Urban gmina:</i>			
Siemiatycze .....	649	392	257
Gmina miejsko-wiejska: <i>Urban-rural gmina:</i>			
Drohiczyn .....	189	99	90

TABL. 5 (29). **BEZROBOTNI ZAREJESTROWANI WEDŁUG PŁCI W 2014 R. (cd.)**  
Stan w dniu 31 XII  
REGISTERED UNEMPLOYED PERSONS BY SEX IN 2014 (cont.)  
As of 31 Dec

WYSZCZEGÓLNIENIE SPECIFICATION	Ogółem Total	Mężczyźni Men	Kobiety Women
<b>Powiat siemiatycki (dok.) (cont.)</b>			
Gminy wiejskie: Rural gminas:			
Dziadkowice .....	83	45	38
Grodzisk .....	99	53	46
Mielnik .....	93	51	42
Milejczyce .....	94	56	38
Nurzec-Stacja .....	290	164	126
Perlejewo .....	62	41	21
Siemiatycze .....	202	110	92
<b>Powiat wysokomazowiecki .....</b>	<b>2058</b>	<b>1195</b>	<b>863</b>
Gmina miejska: Urban gmina:			
Wysokie Mazowieckie .....	381	222	159
Gminy miejsko-wiejskie: Urban-rural gminas:			
Ciechanowiec .....	385	233	152
Czyżew .....	190	107	83
Szepietowo .....	313	182	131
Gminy wiejskie: Rural gminas:			
Klukowo .....	134	80	54
Kobylin-Borzymy .....	59	37	22
Kulesze Kościelne .....	113	51	62
Nowe Piekuty .....	121	66	55
Sokoły .....	238	142	96
Wysokie Mazowieckie .....	124	75	49
<b>Powiat zambrowski .....</b>	<b>2401</b>	<b>1171</b>	<b>1230</b>
Gmina miejska: Urban gmina:			
Zambrów .....	1430	701	729
Gminy wiejskie: Rural gminas:			
Kołaki Kościelne .....	63	35	28
Rutki .....	334	157	177
Szumowo .....	187	87	100
Zambrów .....	387	191	196
<b>Miasto na prawach powiatu: City with powiat status:</b>			
<b>Łomża .....</b>	<b>3751</b>	<b>1945</b>	<b>1806</b>
<b>PODREGION (SUBREGION)</b>			
<b>SUWALSKI .....</b>	<b>14298</b>	<b>7708</b>	<b>6590</b>
<b>Powiat augustowski .....</b>	<b>3597</b>	<b>1941</b>	<b>1656</b>
Gmina miejska: Urban gmina:			
Augustów .....	1895	1014	881
Gmina miejsko-wiejska: Urban-rural gmina:			
Lipsk .....	381	197	184
Gminy wiejskie: Rural gminas:			
Augustów .....	338	184	154
Bargłów Kościelny .....	319	166	153
Nowinka .....	161	103	58
Płaska .....	212	117	95
Sztabin .....	291	160	131

TABL. 5 (29). **BEZROBOTNI ZAREJESTROWANI WEDŁUG PŁCI W 2014 R. (dok.)**  
Stan w dniu 31 XII  
**REGISTERED UNEMPLOYED PERSONS BY SEX IN 2014 (cont.)**  
As of 31 Dec

WYSZCZEGÓLNIENIE SPECIFICATION	Ogółem Total	Mężczyźni Men	Kobiety Women
<b>Powiat grajewski</b> .....	<b>3685</b>	<b>1967</b>	<b>1718</b>
Gmina miejska: <i>Urban gmina:</i>			
Grajewo .....	1846	928	918
Gminy miejsko-wiejskie: <i>Urban-rural gminas:</i>			
Rajgród .....	416	234	182
Szczuczyn .....	534	305	229
Gminy wiejskie: <i>Rural gminas:</i>			
Grajewo .....	398	212	186
Radziłów .....	235	142	93
Wąsosz .....	256	146	110
<b>Powiat moniecki</b> .....	<b>1887</b>	<b>1099</b>	<b>788</b>
Gminy miejsko-wiejskie: <i>Urban-rural gminas:</i>			
Goniądz .....	254	155	99
Knyszyn .....	304	168	136
Mońki .....	751	428	323
Gminy wiejskie: <i>Rural gminas:</i>			
Jasionówka .....	108	67	41
Jaświły .....	158	96	62
Krypno .....	149	84	65
Trzcianne .....	163	101	62
<b>Powiat sejneński</b> .....	<b>1337</b>	<b>838</b>	<b>499</b>
Gmina miejska: <i>Urban gmina:</i>			
Sejny .....	398	245	153
Gminy wiejskie: <i>Rural gminas:</i>			
Giby .....	215	138	77
Krasnopol .....	224	135	89
Puńsk .....	224	147	77
Sejny .....	276	173	103
<b>Powiat suwalski</b> .....	<b>1006</b>	<b>507</b>	<b>499</b>
Gminy wiejskie: <i>Rural gminas:</i>			
Bakałarzewo .....	68	28	40
Filipów .....	181	97	84
Jeleniewo .....	64	27	37
Przerośl .....	89	46	43
Raczki .....	134	68	66
Rutka-Tartak .....	60	27	33
Suwałki .....	244	136	108
Szypliszki .....	103	48	55
Wiżajny .....	63	30	33
<b>Miasto na prawach powiatu:</b> <b>City with powiat status:</b>			
<b>Suwałki</b> .....	<b>2786</b>	<b>1356</b>	<b>1430</b>

Źródło: dane Ministerstwa Pracy i Polityki Społecznej.  
Source: data of the Ministry of Labour and Social Policy.

TABL. 6 (30). **BEZROBOTNI ZAREJESTROWANI WEDŁUG WIEKU I POZIOMU WYKSZTAŁCENIA W 2014 R.**  
Stan w dniu 31 XII  
**REGISTERED UNEMPLOYED PERSONS BY AGE AND EDUCATIONAL LEVEL IN 2014**  
As of 31 Dec

WYSZCZEGÓLNIENIE SPECIFICATION	Ogółem Total	Z ogółem Of total									
		w wieku aged					z wykształceniem with education				
		24 lata i mniej 24 years and less	25–34	35–44	45–54	55 lat i więcej and more	wyższym tertiary	średnim secondary		zasadniczym zawodowym basic vocational	gimnazjalnym, podstawowym i niepełnym podstawowym lower secondary, primary and incomplete primary
<b>WOJEWÓDZTWO VOIVODSHIP</b>	<b>60394</b>	<b>10784</b>	<b>17502</b>	<b>11389</b>	<b>10995</b>	<b>9724</b>	<b>8538</b>	<b>13967</b>	<b>7118</b>	<b>14410</b>	<b>16361</b>
<b>Podregion (Subregion) białostocki</b>	<b>26766</b>	<b>3854</b>	<b>7892</b>	<b>5334</b>	<b>4967</b>	<b>4719</b>	<b>4571</b>	<b>6477</b>	<b>3183</b>	<b>5901</b>	<b>6634</b>
Powiaty: Powiats:											
białostocki .....	7639	1275	2279	1374	1394	1317	977	1952	825	1843	2042
sokólski .....	4355	932	1201	829	775	618	394	1108	570	1104	1179
Miasto na prawach powiatu: City with powiat status:											
Białystok .....	14772	1647	4412	3131	2798	2784	3200	3417	1788	2954	3413
<b>Podregion (Subregion) łomżyński</b>	<b>19330</b>	<b>4265</b>	<b>5644</b>	<b>3331</b>	<b>3329</b>	<b>2761</b>	<b>2467</b>	<b>4249</b>	<b>2247</b>	<b>4915</b>	<b>5452</b>
Powiaty: Powiats:											
bielski .....	2059	464	580	326	354	335	317	504	266	438	534
hajnowski .....	1859	235	507	399	376	342	226	412	236	458	527
kolneński .....	2918	819	865	494	460	280	277	557	388	814	882
łomżyński .....	2523	677	768	432	374	272	269	592	241	679	742
siemiatycki .....	1761	408	515	286	288	264	242	348	180	407	584
wysokomazowiecki .....	2058	569	620	310	300	259	236	574	196	559	493
zambrowski .....	2401	528	704	436	418	315	250	374	365	656	756
Miasto na prawach powiatu: City with powiat status:											
Łomża .....	3751	565	1085	648	759	694	650	888	375	904	934
<b>Podregion (Subregion) suwalski ....</b>	<b>14298</b>	<b>2665</b>	<b>3966</b>	<b>2724</b>	<b>2699</b>	<b>2244</b>	<b>1500</b>	<b>3241</b>	<b>1688</b>	<b>3594</b>	<b>4275</b>
Powiaty: Powiats:											
augustowski .....	3597	651	956	705	718	567	373	804	399	1056	965
grajewski .....	3685	718	1053	737	662	515	311	873	421	962	1118
moniecki .....	1887	508	550	282	296	251	152	401	248	425	661
sejneński .....	1337	245	400	295	228	169	103	331	212	272	419
suwalski .....	1006	207	293	186	180	140	132	206	100	238	330
Miasto na prawach powiatu: City with powiat status:											
Suwalki .....	2786	336	714	519	615	602	429	626	308	641	782

a Łącznie z policealnym.

Źródło: dane Ministerstwa Pracy i Polityki Społecznej.

a Including post-secondary education.

S o u r c e: data of the Ministry of Labour and Social Policy.

TABL. 7 (31). **BEZROBOTNI ZAREJESTROWANI WEDŁUG CZASU POZOSTAWANIA BEZ PRACY W 2014 R.**  
Stan w dniu 31 XII  
**REGISTERED UNEMPLOYED PERSONS BY DURATION OF UNEMPLOYMENT IN 2014**  
As of 31 Dec

WYSZCZEGÓLNIENIE SPECIFICATION	Ogółem Total	Według czasu pozostawania bez pracy <sup>a</sup> By duration of unemployment <sup>a</sup>					
		1 miesiąc i mniej 1 month and less	1–3	3–6	6–12	12–24	powyżej 24 miesięcy more than 24 months
<b>WOJEWÓDZTWO ..... VOIVODSHIP</b>	<b>60394</b>	<b>5126</b>	<b>9952</b>	<b>8335</b>	<b>8957</b>	<b>11238</b>	<b>16786</b>
<b>Podregion (Subregion) białostocki .....</b>	<b>26766</b>	<b>2077</b>	<b>3996</b>	<b>3554</b>	<b>3915</b>	<b>5099</b>	<b>8125</b>
Powiaty: Powiats:							
białostocki .....	7639	581	1100	1042	1153	1496	2267
sokólski .....	4355	335	672	504	547	757	1540
Miasto na prawach powiatu: City with powiat status:							
Białystok .....	14772	1161	2224	2008	2215	2846	4318
<b>Podregion (Subregion) łomżyński .....</b>	<b>19330</b>	<b>1597</b>	<b>3400</b>	<b>2847</b>	<b>2971</b>	<b>3718</b>	<b>4797</b>
Powiaty: Powiats:							
bielski .....	2059	144	411	325	358	413	408
hajnowski .....	1859	226	382	254	310	322	365
kolneński .....	2918	162	426	375	374	589	992
łomżyński .....	2523	247	426	356	351	502	641
siemiatycki .....	1761	110	321	254	289	352	435
wysokomazowiecki .....	2058	171	355	366	324	455	387
zambrowski .....	2401	185	426	382	399	374	635
Miasto na prawach powiatu: City with powiat status:							
Łomża .....	3751	352	653	535	566	711	934
<b>Podregion (Subregion) suwalski .....</b>	<b>14298</b>	<b>1452</b>	<b>2556</b>	<b>1934</b>	<b>2071</b>	<b>2421</b>	<b>3864</b>
Powiaty: Powiats:							
augustowski .....	3597	325	562	442	461	625	1182
grajewski .....	3685	306	590	497	616	686	990
moniecki .....	1887	140	329	245	227	309	637
sejneński .....	1337	168	246	144	185	223	371
suwalski .....	1006	150	235	164	121	149	187
Miasto na prawach powiatu: City with powiat status:							
Suwałki .....	2786	363	594	442	461	429	497

<sup>a</sup> Od momentu rejestracji w urzędzie pracy; przedziały zostały domknięte prawostronnie, np. w przedziale 3–6 uwzględniono osoby, które pozostawały bez pracy 3 miesiące i 1 dzień do 6 miesięcy.

Źródło: dane Ministerstwa Pracy i Polityki Społecznej.

<sup>a</sup> From the date of registering in a labour office; intervals were shifted upward, e.g. in the interval 3–6, persons remaining unemployed from 3 months and 1 day to 6 months were included.

Source: data of the Ministry of Labour and Social Policy.

TABL. 8 (32). **BEZROBOTNI ZAREJESTROWANI WEDŁUG STAŻU PRACY W 2014 R.**  
Stan w dniu 31 XII  
**REGISTERED UNEMPLOYED PERSONS BY WORK SENIORITY IN 2014**  
As of 31 Dec

WYSZCZEGÓLNIENIE SPECIFICATION	Ogółem Total	Bez stażu pracy No work seniority	Ze stażem <sup>a</sup> With work seniority <sup>a</sup>					powyżej 30 lat more than 30 years
			1 rok i mniej 1 year and less	1–5	5–10	10–20	20–30	
<b>WOJEWÓDZTWO ..... VOIVODSHIP</b>	<b>60394</b>	<b>13302</b>	<b>10632</b>	<b>12728</b>	<b>7643</b>	<b>8249</b>	<b>5687</b>	<b>2153</b>
<b>Podregion (Subregion) białostocki .....</b>	<b>26766</b>	<b>5687</b>	<b>4758</b>	<b>5024</b>	<b>3380</b>	<b>3827</b>	<b>2906</b>	<b>1184</b>
Powiaty: Powiats:								
białostocki .....	7639	1785	1285	1397	935	1065	828	344
sokólski .....	4355	1268	719	930	498	550	289	101
Miasto na prawach powiatu: City with powiat status:								
Białystok .....	14772	2634	2754	2697	1947	2212	1789	739
<b>Podregion (Subregion) łomżyński .....</b>	<b>19330</b>	<b>4594</b>	<b>3201</b>	<b>4488</b>	<b>2386</b>	<b>2459</b>	<b>1574</b>	<b>628</b>
Powiaty: Powiats:								
bielski .....	2059	414	387	402	258	298	181	119
hajnowski .....	1859	307	301	430	256	281	190	94
kolneński .....	2918	891	490	749	305	279	152	52
łomżyński .....	2523	652	430	632	315	292	158	44
siemiatycki .....	1761	546	245	405	192	196	127	50
wysokomazowiecki .....	2058	621	344	500	222	215	118	38
zambrowski .....	2401	537	403	568	331	309	181	72
Miasto na prawach powiatu: City with powiat status:								
Łomża .....	3751	626	601	802	507	589	467	159
<b>Podregion (Subregion) suwalski .....</b>	<b>14298</b>	<b>3021</b>	<b>2673</b>	<b>3216</b>	<b>1877</b>	<b>1963</b>	<b>1207</b>	<b>341</b>
Powiaty: Powiats:								
augustowski .....	3597	751	615	846	467	538	302	78
grajewski .....	3685	911	558	846	508	534	255	73
moniecki .....	1887	604	389	352	199	197	100	46
sejneński .....	1337	274	348	322	165	147	67	14
suwalski .....	1006	186	251	240	133	114	71	11
Miasto na prawach powiatu: City with powiat status:								
Suwałki .....	2786	295	512	610	405	433	412	119

a Przedziały zostały domknięte prawostronnie, np. w przedziale 1–5 uwzględniono osoby ze stażem pracy 1 rok i 1 dzień do 5 lat.  
Ż r ó d ł o: dane Ministerstwa Pracy i Polityki Społecznej.

a Intervals were shifted upward, e.g. in the interval 1–5, persons who worked 1 year and 1 day to 5 years were included.  
S o u r c e: data of the Ministry of Labour and Social Policy.

TABL. 9 (33). **BEZROBOTNI ZAREJESTROWANI BĘDĄCY W SZCZEGÓLNEJ SYTUACJI NA RYNKU PRACY W 2014 R.**

Stan w dniu 31 XII

*REGISTERED UNEMPLOYED PERSONS WITH A SPECIFIC SITUATION ON THE LABOUR MARKET IN 2014*

As of 31 Dec

WYSZCZEGÓLNIENIE SPECIFICATION	W wieku Aged		Długotrwale bezrobotni <sup>a</sup> Long-term unemployed <sup>a</sup>	Bez kwalifikacji zawodowych Without occupational qualifications	Samotnie wychowujący co najmniej jedno dziecko w wieku do 18 roku życia Bringing up single-handed at least one child aged 18 and below	Niepełno- sprawni Disabled
	24 lata i mniej 24 years and less	50 lat i więcej 50 years and more				
<b>WOJEWÓDZTWO ..... VOIVODSHIP</b>	<b>10784</b>	<b>15726</b>	<b>37409</b>	<b>19353</b>	<b>4675</b>	<b>3801</b>
<b>Podregion (Subregion) białostocki .....</b>	<b>3854</b>	<b>7426</b>	<b>17094</b>	<b>7528</b>	<b>2084</b>	<b>1913</b>
Powiaty: Powiats:						
białostocki .....	1275	2073	4819	2361	508	434
sokólski .....	932	1034	3040	1226	291	227
Miasto na prawach powiatu: City with powiat status:						
Białystok .....	1647	4319	9235	3941	1285	1252
<b>Podregion (Subregion) łomżyński .....</b>	<b>4265</b>	<b>4567</b>	<b>11521</b>	<b>6790</b>	<b>1385</b>	<b>1141</b>
Powiaty: Powiats:						
bielski .....	464	528	1140	685	176	197
hajnowski .....	235	560	1058	608	198	141
kolneński .....	819	502	1987	1270	137	62
łomżyński .....	677	465	1485	951	159	117
siemiatycki .....	408	432	1046	686	144	102
wysokomazowiecki .....	569	426	1174	686	122	80
zambrowski .....	528	515	1474	789	181	89
Miasto na prawach powiatu: City with powiat status:						
Łomża .....	565	1139	2157	1115	268	353
<b>Podregion (Subregion) suwalski .....</b>	<b>2665</b>	<b>3733</b>	<b>8794</b>	<b>5035</b>	<b>1206</b>	<b>747</b>
Powiaty: Powiats:						
augustowski .....	651	954	2425	950	311	121
grajewski .....	718	875	2355	1400	279	108
moniecki .....	508	404	1195	827	112	64
sejneński .....	245	291	873	528	97	15
suwalski .....	207	238	515	369	92	81
Miasto na prawach powiatu: City with powiat status:						
Suwałki .....	336	971	1431	961	315	358

<sup>a</sup> Pozostający w rejestrze powiatowego urzędu pracy łącznie przez okres ponad 12 miesięcy w okresie ostatnich 2 lat, z wyłączeniem okresów odbywania stażu i przygotowania zawodowego w miejscu pracy.

Źródło: dane Ministerstwa Pracy i Polityki Społecznej.

<sup>a</sup> Remaining in the register rolls of the powiat labour office for the overall period of over 12 months during the last two years, excluding the periods of undergoing a traineeship and on a job occupational training at the workplace.

Source: data of the Ministry of Labour and Social Policy.

TABL. 10 (34). **POSZKODOWANI W WYPADKACH PRZY PRACY<sup>a</sup> ORAZ LICZBA DNI NIEZDOLNOŚCI DO PRACY SPOWODOWANEJ WYPADKAMI W 2014 R.**  
**PERSONS INJURED IN ACCIDENTS AT WORK<sup>a</sup> AND THE NUMBER OF DAYS OF INABILITY TO WORK CAUSED BY ACCIDENTS IN 2014**

WYSZCZEGÓLNIENIE SPECIFICATION	Poszkodowani <i>Persons injured</i>					Liczba dni niezdolności do pracy <i>Number of days of inability to work</i>	
	ogółem <i>total</i>	w tym kobiety <i>of which women</i>	z liczby ogółem – w wypadkach <i>of total numer – in accidents</i>			ogółem <i>total</i>	na jednego poszkodowanego <sup>b</sup> <i>per one person injured<sup>b</sup></i>
			śmiertelnych <i>fatal</i>	ciężkich <i>serious</i>	lżejszych <i>light</i>		
<b>WOJEWÓDZTWO ..... VOIVODSHIP</b>	<b>2045</b>	<b>745</b>	<b>12</b>	<b>14</b>	<b>2019</b>	<b>83794</b>	<b>41</b>
<b>Podregion (Subregion) białostocki .....</b>	<b>982</b>	<b>396</b>	<b>6</b>	<b>5</b>	<b>971</b>	<b>36322</b>	<b>37</b>
Powiaty: <i>Powiats:</i>							
białostocki .....	201	63	–	1	200	7262	36
sokólski .....	51	11	1	–	50	2362	46
Miasto na prawach powiatu: <i>City with powiat status:</i>							
Białystok .....	730	322	5	4	721	26698	37
<b>Podregion (Subregion) łomżyński .....</b>	<b>633</b>	<b>193</b>	<b>4</b>	<b>6</b>	<b>623</b>	<b>29940</b>	<b>47</b>
Powiaty: <i>Powiats:</i>							
bielski .....	68	11	–	–	68	3142	46
hajnowski .....	119	21	–	1	118	5378	45
kolneński .....	21	7	–	–	21	927	44
łomżyński .....	71	23	1	1	69	3434	48
siemiatycki .....	71	28	1	1	69	3000	42
wysokomazowiecki .....	25	11	1	1	23	1390	56
zambrowski .....	67	12	1	2	64	2989	45
Miasto na prawach powiatu: <i>City with powiat status:</i>							
Łomża .....	191	80	–	–	191	9680	51
<b>Podregion (Subregion) suwalski .....</b>	<b>430</b>	<b>156</b>	<b>2</b>	<b>3</b>	<b>425</b>	<b>17532</b>	<b>41</b>
Powiaty: <i>Powiats:</i>							
augustowski .....	34	13	–	–	34	1252	37
grajewski .....	67	24	1	1	65	3211	48
moniecki .....	20	10	1	–	19	709	36
sejneński .....	11	6	–	–	11	676	62
suwalski .....	47	10	–	–	47	1939	41
Miasto na prawach powiatu: <i>City with powiat status:</i>							
Suwałki .....	251	93	–	2	249	9745	39

<sup>a</sup> Zgłoszonych w danym roku; bez wypadków w gospodarstwach indywidualnych w rolnictwie. <sup>b</sup> Bez osób poszkodowanych w wypadkach śmiertelnych oraz bez liczby dni niezdolności do pracy dla tych osób.

<sup>a</sup> Registered in a given year; excluding accidents on private farms in agriculture. <sup>b</sup> Excluding persons injured in fatal accidents and without the number of days of inability to work of these persons.

TABL. 11 (35). ZATRUDNIENI W WARUNKACH ZAGROŻENIA<sup>a</sup> W 2014 R.  
PERSONS WORKING IN HAZARDOUS CONDITIONS<sup>a</sup> IN 2014

WYSZCZEGÓLNIENIE SPECIFICATION	Ogółem Grand total		Zagrożenie Hazard					
			związane connected with				czynnikami mechanicznymi związanymi z maszynami szczególnie niebezpiecznymi connected with mechanical factors related to particularly dangerous machinery	
	ogółem grand total	w tym przez jedną grupę czynników of which one group of factors	ze środowiskiem pracy work environment	z uciążliwością pracy strenuous conditions	razem total	w tym przez jedną grupę czynników of which one group of factors	razem total	w tym przez jedną grupę czynników of which one group of factors
<b>WOJEWÓDZTWO VOIVODSHIP</b>	<b>5955</b>	<b>5102</b>	<b>2302</b>	<b>1738</b>	<b>2777</b>	<b>2602</b>	<b>876</b>	<b>762</b>
<b>Podregion (Subregion) białostocki .....</b>	<b>3478</b>	<b>3145</b>	<b>904</b>	<b>754</b>	<b>2212</b>	<b>2072</b>	<b>362</b>	<b>319</b>
Powiaty: Powiats:								
białostocki .....	453	399	336	308	17	14	100	77
sokólski .....	97	97	15	15	9	9	73	73
Miasto na prawach powiatu: City with powiat status:								
Białystok .....	2928	2649	553	431	2186	2049	189	169
<b>Podregion (Subregion) łomżyński .....</b>	<b>808</b>	<b>624</b>	<b>490</b>	<b>380</b>	<b>124</b>	<b>95</b>	<b>194</b>	<b>149</b>
Powiaty: Powiats:								
bielski .....	181	93	136	63	8	8	37	22
hajnowski .....	130	126	4	4	35	31	91	91
kolneński .....	21	12	8	8	–	–	13	4
łomżyński .....	41	35	41	35	–	–	–	–
siemiatycki .....	105	87	63	63	–	–	42	24
wysokomazowiecki .....	108	75	62	57	37	12	9	6
zambrowski .....	116	90	116	90	–	–	–	–
Miasto na prawach powiatu: City with powiat status:								
Łomża .....	106	106	60	60	44	44	2	2
<b>Podregion (Subregion) suwalski .....</b>	<b>1669</b>	<b>1333</b>	<b>908</b>	<b>604</b>	<b>441</b>	<b>435</b>	<b>320</b>	<b>294</b>
Powiaty: Powiats:								
augustowski .....	598	375	232	25	340	340	26	10
grajewski .....	496	480	436	428	16	10	44	42
moniecki .....	19	19	7	7	4	4	8	8
sejneński .....	69	43	23	–	42	42	4	1
suwalski .....	119	109	23	18	19	19	77	72
Miasto na prawach powiatu: City with powiat status:								
Suwaki .....	368	307	187	126	20	20	161	161

<sup>a</sup> Liczeni tylko jeden raz w grupie czynnika przeważającego, tzn. mającego największe szkodliwe znaczenie na danym stanowisku pracy; dane dotyczą podmiotów gospodarczych, w których liczba pracujących przekracza 9 osób; patrz uwagi ogólne, ust. 11 na str. 116.

<sup>a</sup> Listed only once by predominant factor, i.e. the factor having the most hazardous effect at a given work post; data concern economic entities employing more than 9 persons, see general notes, item 11 on page 116.

TABL. 12 (36). **ZATRUDNIENI W WARUNKACH ZAGROŻENIA CZYNNIKAMI SZKODLIWYMI<sup>a</sup> I NIEBEZPIECZNYMI DLA ZDROWIA W 2014 R.**  
**PERSONS WORKING IN HAZARDOUS CONDITIONS WITH FACTORS HARMFUL<sup>a</sup> AND HAZARDOUS TO HEALTH IN 2014**

WYSZCZEGÓLNIENIE SPECIFICATION	Zagrożenie Hazard									
	związane connected with									
	ze środowiskiem pracy work environment							z uciążliwością pracy strenuous conditions		czynnikami mechanicznymi związanymi z maszynami szczególnie niebezpiecznymi mechanical factors related to particularly dangerous machinery
	razem total	w tym of which						razem total	w tym niedostateczne oświetlenie stanowiska pracy of which insufficient lighting of workplace	
substancje chemiczne chemical substances		pyły przemysłowe industrial dusts	hałas noise	wibracje vibrations	mikro-klimat gorący hot micro-climate	mikro-klimat zimny cold micro-climate				
<b>WOJEWÓDZTWO VOIVODSHIP</b>	<b>2599</b>	<b>144</b>	<b>122</b>	<b>961</b>	<b>183</b>	<b>20</b>	<b>155</b>	<b>3029</b>	<b>140</b>	<b>909</b>
<b>Podregion (Subregion) białostocki .....</b>	<b>1036</b>	<b>111</b>	<b>37</b>	<b>346</b>	<b>133</b>	<b>–</b>	<b>129</b>	<b>2253</b>	<b>136</b>	<b>366</b>
Powiaty: Powiats:										
białostocki .....	348	4	1	100	113	–	86	44	6	100
sokólski .....	15	1	–	14	–	–	–	9	–	73
Miasto na prawach powiatu: City with powiat status:										
Białystok .....	673	106	36	232	20	–	43	2200	130	193
<b>Podregion (Subregion) łomżyński .....</b>	<b>531</b>	<b>30</b>	<b>49</b>	<b>217</b>	<b>21</b>	<b>12</b>	<b>18</b>	<b>138</b>	<b>2</b>	<b>205</b>
Powiaty: Powiats:										
bielski .....	157	–	35	24	10	5	9	22	2	37
hajnowski .....	4	–	–	4	–	–	–	35	–	101
kolneński .....	23	–	–	9	–	5	–	–	–	13
łomżyński .....	41	–	–	6	–	–	–	–	–	–
siemiatycki .....	68	–	5	55	8	–	–	–	–	43
wysokomazowiecki .....	62	6	9	40	3	2	2	37	–	9
zambrowski .....	116	9	–	79	–	–	3	–	–	–
Miasto na prawach powiatu: City with powiat status:										
Łomża .....	60	15	–	–	–	–	4	44	–	2
<b>Podregion (Subregion) suwalski .....</b>	<b>1032</b>	<b>3</b>	<b>36</b>	<b>398</b>	<b>29</b>	<b>8</b>	<b>8</b>	<b>638</b>	<b>2</b>	<b>338</b>
Powiaty: Powiats:										
augustowski .....	234	–	11	206	5	–	–	534	–	26
grajewski .....	505	1	–	14	16	8	–	16	–	44
moniecki .....	7	2	–	–	5	–	–	4	2	8
sejneński .....	38	–	1	3	3	–	–	42	–	4
suwalski .....	50	–	–	10	–	–	–	22	–	95
Miasto na prawach powiatu: City with powiat status:										
Suwałki .....	198	–	24	165	–	–	8	20	–	161

<sup>a</sup> Liczeni tyle razy, na ile czynników szkodliwych są narażeni; dane dotyczą podmiotów gospodarczych, w których liczba pracujących przekracza 9 osób; patrz uwagi ogólne, ust. 11 na str. 116.

<sup>a</sup> Listed accordingly to the number of hazards with which they are threatened; data concern economic entities employing more than 9 persons; see general notes, item 11 on page 116.

TABL. 13 (37). ZATRUDNIENI NA STANOWISKACH PRACY, DLA KTÓRYCH DOKONANO OCENY RYZYKA ZAWODOWEGO<sup>a</sup> W 2014 R.PAID EMPLOYEES ON POSITIONS FOR WHICH EVALUATION OF OCCUPATIONAL RISK WAS DONE<sup>a</sup> IN 2014

WYSZCZEGÓLNIENIE SPECIFICATION	Przeprowadzenie oceny ryzyka zawodowego <i>Evaluation of occupational risk</i>	Wyeliminowanie lub ograniczenie ryzyka zawodowego <i>Elimination or limitation of occupational risk</i>	Środki zastosowane do wyeliminowania lub ograniczenia ryzyka zawodowego <i>Appliance of means to elimination or limitation of occupational risk</i>		
			techniczne <i>technical</i>	organizacyjne <i>organizational</i>	ochrony indywidualnej <i>individuality protection</i>
na 1000 zatrudnionych badanej zbiorowości <i>per 1000 paid employees of total surveyed</i>					
<b>WOJEWÓDZTWO ..... VOIVODSHIP</b>	<b>231,6</b>	<b>104,5</b>	<b>50,9</b>	<b>52,9</b>	<b>56,8</b>
<b>Podregion (Subregion) białostocki .....</b>	<b>188,0</b>	<b>74,2</b>	<b>40,8</b>	<b>40,6</b>	<b>46,8</b>
Powiaty: Powiats:					
białostocki .....	202,3	56,4	14,2	15,3	22,6
sokólski .....	209,0	57,0	6,6	6,3	38,2
Miasto na prawach powiatu: City with powiat status:					
Białystok .....	182,6	80,1	50,4	49,9	53,7
<b>Podregion (Subregion) łomżyński .....</b>	<b>226,9</b>	<b>107,0</b>	<b>34,9</b>	<b>53,4</b>	<b>48,7</b>
Powiaty: Powiats:					
bielski .....	490,6	180,4	30,9	149,5	44,7
hajnowski .....	175,7	59,8	5,7	4,0	55,0
kolneński .....	240,0	216,9	22,3	114,6	206,9
łomżyński .....	82,6	228,1	195,1	15,2	17,4
siemiatycki .....	200,0	125,1	40,4	80,4	55,7
wysokomazowiecki	92,6	63,6	33,0	21,6	37,3
zambrowski .....	144,9	30,3	10,6	14,0	24,6
Miasto na prawach powiatu: City with powiat status:					
Łomża .....	194,2	74,6	24,8	28,5	47,6
<b>Podregion (Subregion) suwalski .....</b>	<b>353,4</b>	<b>180,6</b>	<b>102,0</b>	<b>84,3</b>	<b>95,7</b>
Powiaty: Powiats:					
augustowski .....	334,7	224,8	140,5	133,5	64,5
grajewski .....	314,2	68,2	22,8	21,7	32,7
moniecki .....	196,9	87,0	26,2	41,9	42,5
sejneński .....	283,0	225,3	82,4	27,5	155,2
suwalski .....	343,6	157,5	125,1	108,2	59,6
Miasto na prawach powiatu: City with powiat status:					
Suwałki .....	400,5	213,1	122,2	92,9	135,1

<sup>a</sup> Dane dotyczą podmiotów, w których liczba pracujących przekracza 9 osób; patrz uwagi ogólne, ust. 12 na str. 116.  
<sup>a</sup> Data concern entities employing more than 9 persons, see general notes, item 12 on page 116.

## Wynagrodzenia Wages and salaries

TABL. 14 (38). PRZECIĘTNE MIESIĘCZNE WYNAGRODZENIA BRUTTO<sup>a</sup> W 2014 R.  
AVERAGE MONTHLY GROSS WAGES AND SALARIES<sup>a</sup> IN 2014

WYSZCZEGÓLNIENIE SPECIFICATION	Ogółem Total	Rolnictwo, leśnictwo, łowiectwo i rybactwo Agriculture, forestry and fishing	Przemysł i budownictwo Industry and construction	Handel; naprawa pojazdów samochodowych <sup>Δ</sup> ; transport i gospodarka magazynowa; zakwaterowanie i gastronomia <sup>Δ</sup> ; informacja i komunikacja Trade; repair of motor vehicles <sup>Δ</sup> ; transportation and storage; accommodation and catering <sup>Δ</sup> ; information and communication	Działalność finansowa i ubezpieczeniowa; obsługa rynku nieruchomości <sup>Δ</sup> oraz pozostałe usługi <sup>b</sup> Financial and insurance activities; real estate activities and other services <sup>b</sup>
<b>WOJEWÓDZTWO ..... VOIVODSHIP</b>	<b>3530,17</b>	<b>5541,74</b>	<b>3347,80</b>	<b>2808,29</b>	<b>3890,32</b>
<b>Podregion (Subregion)</b>					
<b>białostocki .....</b>	<b>3595,71</b>	<b>4773,85</b>	<b>3142,49</b>	<b>3013,66</b>	<b>4040,36</b>
Powiaty: Powiats:					
białostocki .....	3227,35	5810,28	3016,29	2929,35	3486,73
sokólski .....	3339,03	4395,38	3116,50	2422,31	3686,35
Miasto na prawach powiatu: City with powiat status:					
Białystok .....	3706,73	3341,57	3200,41	3069,19	4149,10
<b>Podregion (Subregion)</b>					
<b>łomżyński .....</b>	<b>3449,04</b>	<b>5902,80</b>	<b>3508,42</b>	<b>2543,86</b>	<b>3672,93</b>
Powiaty: Powiats:					
bielski .....	3938,92	6845,41	4619,46	2485,89	3645,42
hajnowski .....	3538,52	6398,10	3484,80	2754,82	3585,05
kolneński .....	3314,55	#	3094,12	#	3675,81
łomżyński .....	3525,59	#	3566,54	#	3795,63
siemiatycki .....	3157,37	5104,95	2791,36	2235,23	3685,12
wysokomazowiecki .....	3421,03	#	3501,40	#	3775,25
zambrowski .....	3380,00	#	3162,64	#	3963,60
Miasto na prawach powiatu: City with powiat status:					
Łomża .....	3207,62	#	2724,49	#	3552,95
<b>Podregion (Subregion)</b>					
<b>suwalski .....</b>	<b>3482,16</b>	<b>6259,87</b>	<b>3463,64</b>	<b>2517,04</b>	<b>3751,92</b>
Powiaty: Powiats:					
augustowski .....	3667,63	6803,76	3763,67	2525,57	3843,73
grajewski .....	3958,15	#	4418,62	#	3620,64
moniecki .....	3358,70	5241,56	2906,87	2046,89	3586,24
sejneński .....	3425,25	6590,50	2374,21	2130,25	3621,08
suwalski .....	3114,10	#	2504,40	#	3685,43
Miasto na prawach powiatu: City with powiat status:					
Suwałki .....	3260,75	#	2901,70	#	3852,32

<sup>a</sup> Bez podmiotów gospodarczych o liczbie pracujących do 9 osób. <sup>b</sup> Pod pojęciem „pozostałe usługi” należy rozumieć następujące sekcje PKD 2007: „Działalność profesjonalna, naukowa i techniczna”, „Administrowanie i działalność wspierająca<sup>Δ</sup>”, „Administracja publiczna i obrona narodowa; obowiązkowe zabezpieczenia społeczne”; „Edukacja”, „Opieka zdrowotna i pomoc społeczna”, „Działalność związana z kulturą, rozrywką i rekreacją” oraz „Pozostała działalność usługowa”.

<sup>a</sup> Excluding economic entities employing up to 9 persons. <sup>b</sup> The term "other services" refers to the NACE Rev. 2 sections: "Professional, scientific and technical activities", "Administrative and support service activities", "Public administration and defence; compulsory social security", "Education", "Human health and social work activities", "Arts, entertainment and recreation" and "Other service activities".

## DZIAŁ VI INFRASTRUKTURA KOMUNALNA. MIESZKANIA

### Uwagi ogólne

#### Infrastruktura komunalna

1. Dane o **urządzeniach komunalnych** dotyczą urządzeń czynnych i prezentowane są według lokalizacji obiektów.

2. Informacje o sieci wodociągowej, kanalizacyjnej i gazowej obejmują sieć obsługującą gospodarstwa domowe i innych użytkowników.

Informacje o **długości sieci wodociągowej i gazowej** dotyczą przewodów ulicznych, bez przyłączy prowadzących do budynków mieszkalnych i innych obiektów. Informacje o sieci gazowej uwzględniają dane o sieci przesyłowej i sieci rozdzielczej.

Dane o **długości sieci kanalizacyjnej**, oprócz przewodów ulicznych, uwzględniają kolektory, tj. przewody odbierające ścieki z sieci ulicznej; nie uwzględniają natomiast kanałów przeznaczonych wyłącznie do odprowadzania wód opadowych.

Przez **przyłącza wodociągowe i kanalizacyjne** prowadzące do budynków mieszkalnych (łącznie z budynkami zbiorowego zamieszkania, jak np. hotele pracownicze, domy studenckie i internaty, domy opieki społecznej) oraz **przyłącza gazowe** prowadzące do budynków (łącznie z budynkami niemieszkalnymi) rozumie się odgałęzienia łączące poszczególne budynki z siecią rozdzielczą lub w przypadku kanalizacji – z siecią ogólnospławną.

3. Dane o **zużyciu gazu** odnoszą się do wszystkich gospodarstw domowych.

4. Dane o **liczbie odbiorców i zużyciu energii elektrycznej** od 2005 r. obejmują także gospodarstwa domowe, których głównym źródłem utrzymania jest dochód z użytkowanego gospodarstwa indywidualnego w rolnictwie.

**Zużycie energii elektrycznej i gazu z sieci** w gospodarstwach domowych (w tym również zużycie w gospodarstwach domowych prowadzących drobną działalność usługową) ustala się na podstawie zaliczkowego systemu opłat.

#### Mieszkania

1. Informacje o **zasobach mieszkaniowych i mieszkaniach oddanych do użytkowania** dotyczą mieszkań, a także izb i powierzchni użytkowej w tych mieszkaniach, znajdujących się w budynkach mieszkalnych i niemieszkalnych. Dane nie obejmują lokali zbiorowego zamieszkania (hotelii pracowniczych, domów studenckich, internatów, domów opieki społecznej i innych) i pomieszczeń nieprzeznaczonych na cele mieszkalne, a z różnych względów zamieszkałych (pomieszczeń inwentarskich, barakowozów, statków, wagonów i innych).

## CHAPTER VI MUNICIPAL INFRASTRUCTURE. DWELLINGS

### General notes

#### Municipal infrastructure

1. Data regarding **municipal installations** concern operative installations; data are presented by location of constructions.

2. Information regarding water supply, sewage and gas supply networks includes system serving households and others.

Information regarding the **length of water supply and gas supply networks** concerns street conduits excluding connections leading to residential buildings and other constructions. Information on the gas supply system includes data on the transmission network and the distribution network.

Data regarding the **length of the sewage network**, apart from street conduits, include collectors, i.e. conduits receiving sewerage from the street network; while they do not include sewers designed exclusively for draining run-off.

**Water supply and sewage connections** leading to residential buildings (including collective accommodation facilities, e.g. employee boarding houses, student dormitories and boarding schools, social welfare homes) and **gas supply connections** leading to buildings (including non-residential buildings) are understood as branches linking individual buildings with the distribution network or, in case of the sewage system – with the main drainage system.

3. Data regarding the **consumption of gas** concern all the households.

4. Data regarding the **number of consumers and consumption of electricity** since 2005 include also households, in which the main source of maintenance is an income from a private farm in agriculture.

**Consumption of electricity and gas from the gas supply system** in households (of which consumption in households conducting small-scale service activity) is established on the basis of an estimated system of payments.

#### Dwellings

1. Information regarding **dwelling stocks and completed dwellings** concerns dwellings as well as rooms and the usable floor space in these dwellings, located in residential and non-residential buildings. Data do not include collective accommodation facilities (employee hostels, student dormitories and boarding schools, social welfare homes and others) and spaces not designed for residential purposes, but which for various reasons are inhabited (animal accommodations, caravans, ships, wagons and others).

**Mieszkanie** jest to lokal składający się z jednej lub kilku izb łącznie z pomieszczeniami pomocniczymi, wybudowany lub przebudowany dla celów mieszkalnych dla jednej rodziny, konstrukcyjnie wydzielony (trwałymi ścianami) w obrębie budynku, do którego z lokalu prowadzi niezależne wejście z klatki schodowej, ogólnego korytarza, wspólnej sieni bądź bezpośrednio z ulicy, podwórza lub ogrodu.

**Izba** jest to pomieszczenie w mieszkaniu oddzielone od innych pomieszczeń stałymi ścianami, o powierzchni co najmniej 4 m<sup>2</sup>, z bezpośrednim oświetleniem dziennym, tj. oknem lub oszklonymi drzwiami w ścianie zewnętrznej budynku. Za izbę uważa się zarówno pokój, jak i kuchnię, jeśli odpowiada warunkom określonym w definicji.

Dane o **liczbie izb w mieszkaniach** uwzględniają także izby użytkowane stale i wyłącznie do prowadzenia działalności gospodarczej, jeżeli izby te znajdowały się w obrębie mieszkania konstrukcyjnego i nie miały dodatkowego oddzielnego wejścia z ulicy, podwórza lub z ogólnie dostępnej części budynku.

**Powierzchnia użytkowa mieszkania** jest to łączna powierzchnia pokoi, kuchni, przedpokoi, łazienek i wszystkich innych pomieszczeń wchodzących w skład mieszkania.

2. Do przeliczeń na 1 osobę (1000 ludności itp.) liczby mieszkań, izb lub powierzchni użytkowej mieszkań (na podstawie bilansów zasobów mieszkaniowych) od 2002 r. przyjęto ogólną liczbę ludności według stanu w dniu 31 XII.

3. Informacje o **budynkach oddanych do użytkowania** (przez wszystkich inwestorów):

- w zakresie liczby budynków obejmują tylko budynki nowo wybudowane,
- w zakresie kubatury budynków obejmują budynki nowo wybudowane i rozbudowane (tylko w części dotyczącej rozbudowy).

4. Informacje o **mieszkaniach oddanych do użytkowania** dotyczą mieszkań w budynkach nowo wybudowanych i rozbudowanych (w części stanowiącej rozbudowę) oraz uzyskanych w wyniku przebudowy pomieszczeń niemieszkalnych.

Podziału na mieszkania w budynkach indywidualnych oraz realizowanych z przeznaczeniem na sprzedaż lub wynajem dokonano na podstawie sposobu finansowania budowy lub przeznaczenia mieszkań.

Informacje o **efektach budownictwa indywidualnego** dotyczą mieszkań oddanych do użytkowania przez osoby fizyczne (prowadzące działalność gospodarczą i nieprowadzące działalności gospodarczej), kościoły i związki wyznaniowe, z przeznaczeniem na użytek własny inwestora lub na sprzedaż i wynajem.

**Dwelling** is a premise comprising one or several rooms including auxiliary spaces, built or remodelled for residential purposes for a single family, structurally separated (by permanent walls) within a building, into which a separate access leads from a staircase, passage, common hall or directly from the street, courtyard or garden.

**Room** is a space in a dwelling separated from other spaces by permanent walls, with an area of at least 4 m<sup>2</sup>, with direct day lighting, i.e. with a window or door containing a glass element in an external wall of the building. A kitchen area is treated as a room if it meets the conditions described in the definition.

Data concerning the **number of rooms in dwellings** include also rooms used regularly and exclusively to conduct economic activity if these rooms are located within a construction of dwelling and do not have additional separate access from street, courtyard or from common space in the building.

**Usable floor space of dwelling** is the total usable floor space of rooms, kitchen, foyers, bathrooms, and all other spaces comprising the dwelling.

2. Since 2002 total number of population as of 31 Dec has been used in calculations per capita (1000 population etc.) regarding number of dwellings, number of rooms or dwelling usable floor space (based on balances of dwelling stocks).

3. Information regarding **buildings completed** (by all investors):

- within the scope of the number of buildings includes only newly built buildings,
- within the scope of the cubic volume of buildings includes newly built and expanded buildings (only concerning the expanded portion).

4. Information regarding **dwellings completed** concerns dwellings in newly built and expanded buildings (the expanded portion) as well as dwellings obtained as a result of adapting non-residential space.

The division of dwellings into buildings of private buildings as well as dwellings realized for sale or rent was made by the method of financing the construction or the purpose of dwelling.

Information regarding the **results of private construction** concerns dwellings completed by natural persons (conducting or not conducting economic activity), churches and religious associations, designed for the own use of investor or for sale and rent.

**Infrastruktura komunalna**  
**Municipal infrastructure**

 TABL. 1 (39). **WODOCIĄGI I KANALIZACJA W 2014 R.**  
**WATER SUPPLY AND SEWAGE SYSTEMS IN 2014**

WYSZCZEGÓLNIENIE SPECIFICATION	Sieć rozdzielcza w km Distribution network in km		Przyłącza prowadzące do budynków mieszkalnych w szt. Connections leading to residential buildings in pcs		Zużycie wody z wodociągów w gospodarstwach domowych Consumption of water from water supply system in households		Ścieki komunalne odprowadzone siecią kanalizacyjną w dam <sup>3</sup> Municipal wastewater discharged by sewage system in dam <sup>3</sup>
	wodociągowa water supply	kanalizacyjna <sup>a</sup> sewage <sup>a</sup>	wodociągowe water supply system	kanalizacyjne sewage system	w dam <sup>3</sup> in dam <sup>3</sup>	na 1 mieszkańca w m <sup>3</sup> per capita in m <sup>3</sup>	
	stan w dniu 31 XII as of 31 Dec						
<b>WOJEWÓDZTWO ..... VOIVODSHIP</b>	<b>13260,0</b>	<b>3332,2</b>	<b>190504</b>	<b>87220</b>	<b>38308,0</b>	<b>32,1</b>	<b>32275</b>
<b>PODREGION (SUBREGION) BIAŁOSTOCKI .....</b>	<b>3540,1</b>	<b>1392,2</b>	<b>66199</b>	<b>40684</b>	<b>15330,5</b>	<b>30,0</b>	<b>17419</b>
<b>Powiat białostocki .....</b>	<b>1617,1</b>	<b>781,1</b>	<b>32093</b>	<b>17133</b>	<b>3809,9</b>	<b>26,2</b>	<b>3164</b>
Gminy miejsko-wiejskie: Urban-rural gminas:							
Choroszcz .....	165,8	45,7	2895	1041	389,1	26,7	241
w tym miasto .....	35,1	26,3	858	585	169,3	29,3	207
of which city							
Czarna Białostocka .....	95,8	50,5	1736	1066	261,0	22,3	229
w tym miasto .....	40,4	37,6	1131	873	206,8	21,4	205
of which city							
Łapy .....	114,8	113,8	4239	3008	527,4	23,5	548
w tym miasto .....	49,4	59,1	2270	2185	345,5	21,6	467
of which city							
Michałowó .....	197,3	39,8	2387	900	174,4	25,0	91
w tym miasto .....	29,2	18,6	686	686	114,0	36,1	79
of which city							
Supraśl .....	83,7	89,4	3482	2895	314,3	21,8	659
w tym miasto .....	22,0	22,5	1093	1023	129,2	27,7	243
of which city							
Suraz .....	38,6	16,0	698	229	75,2	36,8	12
w tym miasto .....	12,2	16,0	332	229	29,6	29,5	12
of which city							
Tykocin .....	103,7	10,9	1419	290	308,5	48,2	106
w tym miasto .....	9,9	9,9	479	282	92,0	45,8	103
of which city							
Wasilków .....	75,1	69,0	3030	2594	448,1	29,3	429
w tym miasto .....	28,2	32,6	1837	1611	310,3	29,3	357
of which city							
Zabłudów .....	161,5	19,3	1867	535	245,1	26,7	93
w tym miasto .....	17,8	14,8	518	478	94,5	38,0	75
of which city							
Gminy wiejskie: Rural gminas:							
Dobrzyniewo Duże .....	131,6	66,5	2425	1086	227,9	26,1	160
Gródek .....	55,2	26,9	1186	652	86,7	15,7	93
Juchnowiec Kościelny .....	172,0	115,3	3691	1936	377,8	24,5	413
Poświętne .....	77,1	66,3	829	435	134,6	37,2	41
Turośl Kościelna .....	114,7	51,7	1826	466	204,8	34,2	49
Zawady .....	30,2	–	383	–	35,0	12,3	–

a Łącznie z kolektorami.

a Including collectors.

TABL. 1 (39). **WODOCIĄGI I KANALIZACJA W 2014 R. (cd.)**  
**WATER SUPPLY AND SEWAGE SYSTEMS IN 2014 (cont.)**

WYSZCZEGÓLNIENIE SPECIFICATION	Sieć rozdzielcza w km <i>Distribution network in km</i>		Przyłącza prowadzące do budynków mieszkalnych w szt. <i>Connections leading to residential buildings in pcs</i>		Zużycie wody z wodociągów w gospodarstwach domowych <i>Consumption of water from water supply system in households</i>		Ścieki komunalne odprowadzone siecią kanalizacyjną w dam <sup>3</sup> <i>Municipal wastewater discharged by sewage system in dam<sup>3</sup></i>
	wodociągowa <i>water supply</i>	kanalizacyjna <sup>a</sup> <i>sewage<sup>a</sup></i>	wodociągowe <i>water supply system</i>	kanalizacyjne <i>sewage system</i>	w dam <sup>3</sup> <i>in dam<sup>3</sup></i>	na 1 mieszkańca w m <sup>3</sup> <i>per capita in m<sup>3</sup></i>	
	stan w dniu 31 XII <i>as of 31 Dec</i>						
<b>Powiat sokólski .....</b>	<b>1395,6</b>	<b>170,3</b>	<b>13935</b>	<b>4991</b>	<b>1851,7</b>	<b>26,4</b>	<b>1495</b>
Gminy miejsko-wiejskie: <i>Urban-rural gminas:</i>							
Dąbrowa Białostocka .....	252,5	24,6	2182	759	371,2	30,7	502
w tym miasto .....	24,1	22,8	778	734	183,2	31,3	490
<i>of which city</i>							
Krynki .....	65,0	20,7	1011	451	69,0	21,0	77
w tym miasto .....	33,4	20,7	586	451	61,0	24,3	77
<i>of which city</i>							
Sokółka .....	174,8	41,3	3870	2065	541,9	20,6	709
w tym miasto .....	61,8	41,3	2567	2065	454,1	24,2	709
<i>of which city</i>							
Suchowola .....	238,0	31,7	1941	617	271,3	38,1	62
w tym miasto .....	39,0	27,0	693	552	86,0	38,2	53
<i>of which city</i>							
Gminy wiejskie: <i>Rural gminas:</i>							
Janów .....	109,7	8,2	905	206	164,1	38,3	29
Korycin .....	117,4	7,7	800	124	133,2	39,3	16
Kuźnica .....	118,5	11,6	959	339	79,8	19,0	57
Nowy Dwór .....	109,7	11,0	721	151	93,3	33,4	14
Sidra .....	131,9	9,1	866	167	73,9	20,5	13
Szudziałowo .....	78,1	4,4	680	112	54,0	17,1	16
<b>Miasto na prawach powiatu: City with powiat status:</b>							
<b>Białystok .....</b>	<b>527,4</b>	<b>440,8</b>	<b>20171</b>	<b>18560</b>	<b>9668,9</b>	<b>32,7</b>	<b>12760</b>
<b>PODREGION (SUBREGION) ŁÓMŻYŃSKI .....</b>	<b>5480,6</b>	<b>1033,6</b>	<b>83008</b>	<b>27851</b>	<b>14067,1</b>	<b>34,6</b>	<b>8526</b>
<b>Powiat bielski .....</b>	<b>772,6</b>	<b>202,6</b>	<b>14570</b>	<b>5285</b>	<b>1824,9</b>	<b>31,8</b>	<b>1124</b>
Gminy miejskie <i>Urban gminas</i>							
Bielsk Podlaski .....	90,3	86,1	3909	2743	668,9	25,5	903
Brańsk .....	19,2	20,1	902	850	110,6	28,6	101
Gminy wiejskie <i>Rural gminas</i>							
Bielsk Podlaski .....	192,3	29,6	3242	472	200,0	28,4	33
Boćki .....	134,8	10,3	1404	363	206,6	44,7	24
Brańsk .....	136,0	2,2	1773	41	299,0	49,2	2
Orla .....	42,1	10,2	1538	262	69,1	23,7	15
Rudka .....	30,0	33,9	478	440	43,0	21,8	32
Wyszki .....	127,9	10,2	1324	114	227,7	49,1	14
<b>Powiat hajnowski .....</b>	<b>734,1</b>	<b>272,2</b>	<b>14460</b>	<b>7059</b>	<b>1140,0</b>	<b>25,2</b>	<b>1626</b>
Gmina miejska <i>Urban gmina</i>							
Hajnówka .....	86,4	78,8	4064	3517	600,2	28,0	1229

a Łącznie z kolektorami.  
a Including collectors.

TABL. 1 (39). **WODOCIĄGI I KANALIZACJA W 2014 R. (cd.)**  
**WATER SUPPLY AND SEWAGE SYSTEMS IN 2014 (cont.)**

WYSZCZEGÓLNIENIE SPECIFICATION	Sieć rozdzielcza w km <i>Distribution network in km</i>		Przyłącza prowadzące do budynków mieszkalnych w szt. <i>Connections leading to residential buildings in pcs</i>		Zużycie wody z wodociągów w gospodarstwach domowych <i>Consumption of water from water supply system in households</i>		Ścieki komunalne odprowadzone siecią kanalizacyjną w dam <sup>3</sup> <i>Municipal wastewater discharged by sewage system in dam<sup>3</sup></i>
	wodociągowa water supply	kanalizacyjna <sup>a</sup> sewage <sup>a</sup>	wodociągowe water supply system	kanalizacyjne sewage system	w dam <sup>3</sup> in dam <sup>3</sup>	na 1 mieszkańca w m <sup>3</sup> per capita in m <sup>3</sup>	
	stan w dniu 31 XII <i>as of 31 Dec</i>						
<b>Powiat hajnowski (dok.)</b> <i>(cont.)</i>							
Gmina miejsko-wiejska: <i>Urban-rural gmina:</i>							
Kleszczele .....	59,7	16,1	1243	236	47,9	17,7	19
w tym miasto .....	13,8	11,9	485	208	31,5	23,6	18
<i>of which city</i>							
Gminy wiejskie: <i>Rural gminas:</i>							
Białowieża .....	30,6	38,8	948	705	61,4	26,7	113
Czeremcha .....	73,5	23,6	1283	372	56,3	16,6	34
Czyże .....	69,3	9,1	909	112	59,0	26,5	16
Dubicze Cerkiewne .....	71,8	11,2	916	143	44,6	27,3	5
Hajnówka .....	104,5	21,7	1594	638	66,4	16,8	115
Narew .....	120,1	19,8	1591	347	98,0	26,4	38
Narewka .....	118,2	53,1	1912	989	106,2	27,9	57
<b>Powiat kolneński</b> .....	<b>547,1</b>	<b>59,1</b>	<b>5876</b>	<b>1594</b>	<b>996,0</b>	<b>25,3</b>	<b>378</b>
Gmina miejska: <i>Urban gmina:</i>							
Kolno .....	26,6	36,7	1169	982	236,1	22,4	283
Gmina miejsko-wiejska: <i>Urban-rural gmina:</i>							
Stawiski .....	95,9	10,0	1056	332	258,0	40,5	46
w tym miasto .....	11,5	10,0	315	332	51,8	22,0	46
<i>of which city</i>							
Gminy wiejskie: <i>Rural gminas:</i>							
Grabowo .....	82,4	5,3	670	82	132,5	36,8	25
Kolno .....	166,9	–	1555	–	237,7	27,0	–
Mały Płock .....	103,2	1,2	971	28	99,1	20,0	6
Turośl .....	72,1	5,9	455	170	32,6	6,3	18
<b>Powiat łomżyński</b> .....	<b>898,4</b>	<b>82,1</b>	<b>11792</b>	<b>2328</b>	<b>1652,2</b>	<b>31,9</b>	<b>295</b>
Gminy miejsko-wiejskie: <i>Urban-rural gminas:</i>							
Jedwabne .....	70,9	8,1	705	330	72,1	13,1	39
w tym miasto .....	15,1	8,1	378	330	46,7	27,4	39
<i>of which city</i>							
Nowogród .....	53,0	6,5	1033	134	160,1	38,9	28
w tym miasto .....	14,0	6,5	509	134	63,9	29,4	28
<i>of which city</i>							
Gminy wiejskie: <i>Rural gminas:</i>							
Łomża .....	150,3	24,4	3153	656	425,4	39,5	92
Miastkowo .....	87,5	–	994	–	142,1	32,7	–
Piątnica .....	161,6	22,9	2564	672	305,0	28,4	78
Przytuły .....	60,9	–	472	–	65,5	30,1	–
Śniadowo .....	128,3	6,0	1350	250	270,0	48,7	30
Wizna .....	72,3	14,2	797	286	150,6	35,7	28
Zbójna .....	113,6	–	724	–	61,4	14,1	–

a Łącznie z kolektorami.  
a Including collectors.

TABL. 1 (39). WODOCIĄGI I KANALIZACJA W 2014 R. (cd.)  
 WATER SUPPLY AND SEWAGE SYSTEMS IN 2014 (cont.)

WYSZCZEGÓLNIENIE SPECIFICATION	Sieć rozdzielcza w km <i>Distribution network in km</i>		Przyłącza prowadzące do budynków mieszkalnych w szt. <i>Connections leading to residential buildings in pcs</i>		Zużycie wody z wodociągów w gospodarstwach domowych <i>Consumption of water from water supply system in households</i>		Ścieki komunalne odprowadzone siecią kanalizacyjną w dam <sup>3</sup> <i>Municipal wastewater discharged by sewage system in dam<sup>3</sup></i>
	wodociągowa water supply	kanalizacyjna <sup>a</sup> sewage <sup>a</sup>	wodociągowe water supply system	kanalizacyjne sewage system	w dam <sup>3</sup> in dam <sup>3</sup>	na 1 mieszkańca w m <sup>3</sup> per capita in m <sup>3</sup>	
	stan w dniu 31 XII <i>as of 31 Dec</i>						
<b>Powiat siemiatycki</b> .....	<b>861,7</b>	<b>105,1</b>	<b>11477</b>	<b>2391</b>	<b>1571,8</b>	<b>33,6</b>	<b>1006</b>
Gmina miejska: <i>Urban gmina:</i>							
Siemiatycze .....	50,1	51,6	2074	1351	445,6	30,2	899
Gmina miejsko-wiejska: <i>Urban-rural gmina:</i>							
Drohiczyn .....	139,9	19,3	1822	375	271,6	40,7	42
w tym miasto <i>of which city</i>	24,4	18,6	632	365	66,0	31,0	39
Gminy wiejskie: <i>Rural gminas:</i>							
Dziadkowice .....	80,2	7,1	702	134	123,2	42,3	11
Grodzisk .....	113,3	8,2	1164	211	203,1	45,6	16
Mielnik .....	83,0	–	1124	–	58,9	23,1	7
Milejczyce .....	83,9	–	875	–	66,5	34,3	–
Nurzec-Stacja .....	95,8	10,2	1234	240	67,9	16,1	28
Perlejewo .....	92,6	–	824	–	163,8	54,9	–
Siemiatycze .....	122,9	8,7	1658	80	171,2	27,5	3
<b>Powiat wysokomazowiecki</b> .....	<b>1026,9</b>	<b>109,6</b>	<b>13698</b>	<b>3632</b>	<b>3421,7</b>	<b>58,4</b>	<b>860</b>
Gmina miejska: <i>Urban gmina:</i>							
Wysokie Mazowieckie .....	29,1	28,4	1411	1213	463,0	48,7	527
Gminy miejsko-wiejskie: <i>Urban-rural gminas:</i>							
Ciechanowiec .....	134,1	18,9	2450	832	350,4	38,8	123
w tym miasto <i>of which city</i>	28,6	18,9	1246	832	123,1	25,4	123
Czyżew .....	140,1	24,4	1695	651	370,9	56,8	99
w tym miasto <i>of which city</i>	23,1	20,0	703	602	68,4	26,0	95
Szepietowo .....	117,7	13,4	1706	509	484,8	67,3	67
w tym miasto <i>of which city</i>	13,5	10,6	539	484	73,7	32,3	59
Gminy wiejskie: <i>Rural gminas:</i>							
Klukowo .....	93,0	2,8	1094	63	252,6	55,7	5
Kobylin-Borzymy .....	80,8	–	818	–	248,3	73,6	–
Kulesze Kościelne .....	70,8	–	758	–	273,3	85,3	–
Nowe Piekuty .....	66,1	–	860	–	272,4	67,0	–
Sokoły .....	115,8	21,7	1567	364	326,8	56,2	39
Wysokie Mazowieckie .....	179,4	–	1339	–	379,2	70,9	–
<b>Powiat zambrowski</b> .....	<b>522,6</b>	<b>95,8</b>	<b>6589</b>	<b>2014</b>	<b>1767,2</b>	<b>39,7</b>	<b>915</b>
Gmina miejska: <i>Urban gmina:</i>							
Zambrów .....	51,9	53,5	1364	1245	648,7	29,0	737

a Łącznie z kolektorami.  
a Including collectors.

TABL. 1 (39). **WODOCIĄGI I KANALIZACJA W 2014 R. (cd.)**  
**WATER SUPPLY AND SEWAGE SYSTEMS IN 2014 (cont.)**

WYSZCZEGÓLNIENIE SPECIFICATION	Sieć rozdzielcza w km <i>Distribution network in km</i>		Przyłącza prowadzące do budynków mieszkalnych w szt. <i>Connections leading to residential buildings in pcs</i>		Zużycie wody z wodociągów w gospodarstwach domowych <i>Consumption of water from water supply system in households</i>		Ścieki komunalne odprowadzone siecią kanalizacyjną w dam <sup>3</sup> <i>Municipal wastewater discharged by sewage system in dam<sup>3</sup></i>
	wodociągowa <i>water supply</i>	kanalizacyjna <sup>a</sup> <i>sewage<sup>a</sup></i>	wodociągowe <i>water supply system</i>	kanalizacyjne <i>sewage system</i>	w dam <sup>3</sup> <i>in dam<sup>3</sup></i>	na 1 mieszkańca w m <sup>3</sup> <i>per capita in m<sup>3</sup></i>	
	stan w dniu 31 XII <i>as of 31 Dec</i>						
<b>Powiat zambrowski (dok.) (cont.)</b>							
Gminy wiejskie: <i>Rural gminas:</i>							
Kołaki Kościelne .....	53,9	–	625	–	141,6	58,8	–
Rutki .....	124,1	18,8	1152	397	154,3	26,6	80
Szumowo .....	98,0	–	1216	–	308,2	62,0	–
Zambrów .....	194,7	23,5	2232	372	514,4	57,3	98
<b>Miasto na prawach powiatu: City with powiat status:</b>							
Łomża .....	117,2	107,1	4546	3548	1693,3	27,0	2322
<b>PODREGION (SUBREGION) SUWALSKI .....</b>	<b>4239,3</b>	<b>906,4</b>	<b>41297</b>	<b>18685</b>	<b>8910,4</b>	<b>32,3</b>	<b>6330</b>
<b>Powiat augustowski .....</b>	<b>1036,3</b>	<b>241,0</b>	<b>10531</b>	<b>5420</b>	<b>2028,6</b>	<b>34,1</b>	<b>1115</b>
Gmina miejska: <i>Urban gmina:</i>							
Augustów .....	80,7	88,6	4233	4131	730,8	23,9	992
Gmina miejsko-wiejska: <i>Urban-rural gmina:</i>							
Lipsk .....	143,5	9,8	936	277	123,6	23,0	54
w tym miasto .....	15,6	9,8	435	277	54,3	22,4	54
of which city							
Gminy wiejskie: <i>Rural gminas:</i>							
Augustów .....	225,9	43,2	1276	179	440,8	63,4	14
Bargłów Kościelny .....	224,1	9,4	1297	162	361,9	63,0	17
Nowinka .....	96,7	82,1	855	428	66,6	22,5	15
Płaska .....	73,9	–	911	–	56,9	21,6	–
Sztabin .....	191,5	7,9	1023	243	248,0	47,2	23
<b>Powiat grajewski .....</b>	<b>610,3</b>	<b>102,8</b>	<b>6885</b>	<b>2869</b>	<b>1469,4</b>	<b>30,1</b>	<b>817</b>
Gmina miejska: <i>Urban gmina:</i>							
Grajewo .....	48,6	43,1	1952	1577	585,4	26,4	618
Gminy miejsko-wiejskie: <i>Urban-rural gminas:</i>							
Rajgród .....	119,6	12,6	736	293	149,0	27,5	75
w tym miasto .....	16,6	12,0	297	267	44,0	27,2	67
of which city							
Szczuczyn .....	81,0	9,8	1047	201	216,1	33,9	64
w tym miasto .....	11,3	9,1	450	194	88,9	25,5	59
of which city							
Gminy wiejskie: <i>Rural gminas:</i>							
Grajewo .....	197,7	1,0	1257	5	245,1	40,7	4
Radziłów .....	101,1	25,1	1083	424	169,0	34,2	30
Wąsosz .....	62,3	11,2	810	369	104,8	27,1	26

a Łącznie z kolektorami.  
a Including collectors.

TABL. 1 (39). **WODOCIĄGI I KANALIZACJA W 2014 R. (dok.)**  
**WATER SUPPLY AND SEWAGE SYSTEMS IN 2014 (cont.)**

WYSZCZEGÓLNIENIE SPECIFICATION	Sieć rozdzielcza w km <i>Distribution network in km</i>		Przyłącza prowadzące do budynków mieszkalnych w szt. <i>Connections leading to residential buildings in pcs</i>		Zużycie wody z wodociągów w gospodarstwach domowych <i>Consumption of water from water supply system in households</i>		Ścieki komunalne odprowadzone siecią kanalizacyjną w dam <sup>3</sup> <i>Municipal wastewater discharged by sewage system in dam<sup>3</sup></i>
	wodociągowa water supply	kanalizacyjna <sup>a</sup> sewage <sup>a</sup>	wodociągowe water supply system	kanalizacyjne sewage system	w dam <sup>3</sup> in dam <sup>3</sup>	na 1 mieszkańca w m <sup>3</sup> per capita in m <sup>3</sup>	
	stan w dniu 31 XII <i>as of 31 Dec</i>						
<b>Powiat moniecki .....</b>	<b>727,5</b>	<b>183,6</b>	<b>7944</b>	<b>3524</b>	<b>1448,4</b>	<b>34,6</b>	<b>474</b>
Gminy miejsko-wiejskie: <i>Urban-rural gminas:</i>							
Goniądz .....	70,3	18,2	1074	397	264,9	52,1	13
w tym miasto .....	12,0	15,8	455	391	118,3	62,9	11
<i>of which city</i>							
Knyszyn .....	74,2	20,9	1251	747	135,0	27,7	61
w tym miasto .....	15,5	20,1	805	717	79,0	27,8	58
<i>of which city</i>							
Mońki .....	176,3	41,7	1858	799	392,3	25,7	269
w tym miasto .....	35,1	41,7	1027	799	212,4	20,6	269
<i>of which city</i>							
Gminy wiejskie: <i>Rural gminas:</i>							
Jasionówka .....	87,7	4,9	631	189	73,1	25,0	12
Jaświły .....	142,3	29,9	1208	445	218,7	42,3	37
Krypno .....	101,1	44,8	1042	574	236,6	58,2	54
Trzcianne .....	75,6	23,2	880	373	127,8	28,5	28
<b>Powiat sejneński .....</b>	<b>480,5</b>	<b>21,4</b>	<b>3540</b>	<b>841</b>	<b>696,5</b>	<b>33,5</b>	<b>241</b>
Gmina miejska: <i>Urban gmina:</i>							
Sejny .....	14,0	11,4	770	482	130,6	23,2	184
Gminy wiejskie: <i>Rural gminas:</i>							
Giby .....	68,3	–	504	–	80,0	27,7	–
Krasnopol .....	55,9	–	419	–	52,9	13,6	–
Puńsk .....	167,8	10,0	1039	359	289,4	67,7	57
Sejny .....	174,5	–	808	–	143,6	34,8	–
<b>Powiat suwalski .....</b>	<b>1250,4</b>	<b>244,4</b>	<b>7677</b>	<b>1988</b>	<b>1434,7</b>	<b>40,0</b>	<b>288</b>
Gminy wiejskie: <i>Rural gminas:</i>							
Bakalarzewo .....	123,9	57,6	463	81	118,6	38,1	25
Filipów .....	144,4	14,9	871	148	166,8	37,2	31
Jeleniewo .....	150,6	31,1	810	164	112,5	35,9	18
Przerośl .....	115,7	8,0	652	132	106,0	34,9	3
Raczki .....	160,0	18,2	1109	500	266,0	44,0	77
Rutka-Tartak .....	81,1	10,8	538	99	113,4	47,4	13
Suwałki .....	234,6	83,0	1829	623	201,0	27,4	87
Szypłiszki .....	97,2	9,3	891	108	232,3	58,8	19
Wiżajny .....	142,9	11,5	514	133	118,1	48,6	15
<b>Miasto na prawach powiatu: City with powiat status:</b>							
<b>Suwałki .....</b>	<b>134,3</b>	<b>113,2</b>	<b>4720</b>	<b>4043</b>	<b>1832,8</b>	<b>26,5</b>	<b>3395</b>

a Łącznie z kolektorami.  
a Including collectors.

TABL. 2 (40). SIEĆ GAZOWA ORAZ ODBIORCY I ŻUŻYCIE GAZU Z SIECI W GOSPODARSTWACH DOMOWYCH W 2014 R.

GAS SUPPLY SYSTEM AS WELL AS CONSUMERS AND CONSUMPTION OF GAS FROM GAS SUPPLY SYSTEM IN HOUSEHOLDS IN 2014

WYSZCZEGÓLNIENIE SPECIFICATION	Sieć gazowa <sup>a</sup> w km Gas supply system <sup>a</sup> in km	Przyłącza prowadzące do budynków <sup>ab</sup> w szt. Connections leading to buildings <sup>ab</sup> in psc	Odbiorcy gazu z sieci <sup>ac</sup> Consumers of gas from gas supply system <sup>ac</sup>	Zużycie gazu z sieci <sup>d</sup> Consumption of gas from gas supply system <sup>d</sup>	
				w tys. m <sup>3</sup> in thous. m <sup>3</sup>	na 1 mieszkańca w m <sup>3</sup> per capita in m <sup>3</sup>
<b>WOJEWÓDZTWO ..... VOIVODSHIP</b>	<b>1512,2</b>	<b>26884</b>	<b>122721</b>	<b>46777,4</b>	<b>39,2</b>
<b>Podregion (Subregion) białostocki .....</b>	<b>1060,5</b>	<b>21008</b>	<b>113431</b>	<b>39199,7</b>	<b>76,7</b>
Powiat: Powiat:					
białostocki .....	529,9	5597	8305	8598,7	59,2
Miasto na prawach powiatu: City with powiat status:					
Białystok .....	530,6	15411	105126	30601,0	103,6
<b>Podregion (Subregion) łomżyński .....</b>	<b>407,0</b>	<b>5798<sup>e</sup></b>	<b>8422</b>	<b>7564,0</b>	<b>18,6</b>
Powiaty: Powiats:					
bielski .....	10,9	20	40	6,3	0,1
łomżyński .....	29,1	216	213	348,3	6,7
siemiatycki .....	106,3	1852	2448	2200,7	47,1
wysokomazowiecki .....	116,7	1176	862	1191,4	20,3
zambrowski .....	81,5	593	425	669,2	15,0
Miasto na prawach powiatu: City with powiat status:					
Łomża .....	62,4	1939	4434	3148,1	50,2
<b>Podregion (Subregion) suwalski .....</b>	<b>44,7</b>	<b>78</b>	<b>868</b>	<b>13,7</b>	<b>0,0</b>
Powiaty: Powiats:					
augustowski .....	11,1	18	10	11,0	0,2
grajewski .....	1,0	1	–	–	–
suwalski .....	8,4	5	–	–	–
Miasto na prawach powiatu: City with powiat status:					
Suwałki .....	24,2	54	858	2,7	0,0

a Stan w dniu 31 XII. b Łącznie z przyłączami prowadzącymi do budynków niemieszkalnych. c Łącznie z odbiorcami korzystającymi z gazomierzy zbiorczych. d W jednostkach naturalnych, według których następuje rozliczenie z odbiorcami. e W dalszym podziale nie uwzględniono 2 połączeń prowadzących do budynków niemieszkalnych w powiecie hajnowskim.

a As of 31 Dec. b Including connections leading to non-residential buildings. c Including gas consumers using collective gas-meters. d Consumption of gas in natural units on the basis of which settlements with clients occur. e In further division 2 connections leading to non-residential buildings in hajnowski powiat are not included.

TABL. 3 (41). **ODBIORCY ORAZ ŻYCIENIE ENERGII ELEKTRYCZNEJ W GOSPODARSTWACH DOMOWYCH W 2014 R.**

CONSUMERS AND CONSUMPTION OF ELECTRICITY IN HOUSEHOLDS IN 2014

WYSZCZEGÓLNIENIE SPECIFICATION	Odbiorcy energii elektrycznej <sup>a</sup> Consumers of electricity <sup>a</sup>	Zużycie energii elektrycznej Consumption of electricity		
		w GW·h in GW·h	na 1 mieszkańca per capita	na 1 odbiorcę <sup>b</sup> per consumer <sup>b</sup>
			w kWh	in kWh
<b>WOJEWÓDZTWO ..... VOIVODSHIP</b>	<b>469358</b>	<b>899,0</b>	<b>753,4</b>	<b>1915,5</b>
<b>Podregion (Subregion) białostocki .....</b>	<b>209429</b>	<b>348,7</b>	<b>682,7</b>	<b>1665,2</b>
Powiaty: Powiats:				
białostocki .....	58438	119,6	824,2	2047,6
sokólski .....	28829	49,0	696,8	1698,2
Miasto na prawach powiatu: City with powiat status:				
Białystok .....	122162	180,1	609,7	1474,4
<b>Podregion (Subregion) łomżyński .....</b>	<b>157305</b>	<b>330,8</b>	<b>814,1</b>	<b>2103,0</b>
Powiaty: Powiats:				
bielski .....	24964	44,4	774,9	1781,8
hajnowski .....	22003	30,9	683,6	1403,4
kolneński .....	12015	34,8	882,6	2894,8
łomżyński .....	18381	47,9	924,6	2604,3
siemiatycki .....	18893	34,3	734,9	1817,2
wysokomazowiecki .....	22461	59,8	1019,2	2660,4
zambrowski .....	15556	40,4	908,2	2599,6
Miasto na prawach powiatu: City with powiat status:				
Łomża .....	23032	38,3	610,3	1661,8
<b>Podregion (Subregion) suwalski .....</b>	<b>102624</b>	<b>219,5</b>	<b>794,8</b>	<b>2138,9</b>
Powiaty: Powiats:				
augustowski .....	22891	49,5	831,9	2163,7
grajewski .....	16961	38,3	784,9	2257,8
moniecki .....	16620	32,9	785,4	1979,6
sejneński .....	8352	19,4	931,1	2320,2
suwalski .....	13470	35,3	983,2	2620,6
Miasto na prawach powiatu: City with powiat status:				
Suwałki .....	24330	44,1	636,9	1812,4

a Stan w dniu 31 XII. b Do przeliczeń przyjęto liczbę odbiorców według stanu w dniu 31 XII.

Źródło: dane Ministerstwa Gospodarki.

a As of 31 Dec. b The number of consumers as of 31 Dec was used in calculations.

Source: data of the Ministry of Economy.

TABL. 4 (42). **ODPADY KOMUNALNE ZMIESZANE, NIECZYSTOŚCI CIEKLE I SKŁADOWISKA W 2014 R.**  
**MIXED MUNICIPAL WASTE, LIQUID WASTE AND LANDFILL SITES IN 2014**

WYSZCZEGÓLNIENIE SPECIFICATION	Zebrane odpady komunalne zmieszane <sup>ab</sup> Mixed municipal waste collected <sup>ab</sup>			Nieczystości ciekłe wywiezione <sup>ac</sup> Liquid waste removed <sup>ac</sup>		Czynne składowiska kontrolowane (stan w dniu 31 XII) Controlled landfill sites in operation (as of 31 Dec)	
	ogółem total	w tym z gospodarstw domowych of which from households	na 1 mieszkańca w kg per capita in kg	ogółem total	w tym z gospodarstw domowych of which from households	liczba number	powierzchnia w ha area in ha
	w tys. t in thous. t			w dam <sup>3</sup> in dam <sup>3</sup>			
<b>WOJEWÓDZTWO ..... VOIVODSHIP</b>	<b>236,6</b>	<b>186,9</b>	<b>156,6</b>	<b>373,4</b>	<b>190,6</b>	<b>14</b>	<b>60,4</b>
<b>Podregion (Subregion) białostocki .....</b>	<b>105,7</b>	<b>84,1</b>	<b>164,6</b>	<b>124,8</b>	<b>57,9</b>	<b>4</b>	<b>23,2</b>
Powiaty: Powiats:							
białostocki .....	27,2	22,0	151,6	55,7	30,2	4	23,2
sokólski .....	9,3	7,1	100,8	22,0	18,8	–	–
Miasto na prawach powiatu: City with powiat status: Białystok .....	69,2	55,0	186,2	47,1	8,9	–	–
<b>Podregion (Subregion) łomżyński .....</b>	<b>71,7</b>	<b>58,9</b>	<b>144,9</b>	<b>156,0</b>	<b>81,8</b>	<b>7</b>	<b>17,7</b>
Powiaty: Powiats:							
bielski .....	10,1	6,8	118,2	13,5	5,6	1	2,9
hajnowski .....	6,6	5,6	123,3	10,4	5,7	2	2,9
kolneński .....	7,2	6,3	159,8	14,8	10,8	–	–
łomżyński .....	8,8	8,0	155,2	32,6	18,8	2	7,1
siemiatycki .....	4,8	3,7	78,4	31,9	23,6	1	2,8
wysokomazowiecki .....	6,8	5,6	95,8	24,4	11,6	–	–
zambrowski .....	7,1	5,8	129,4	27,1	4,6	1	2,0
Miasto na prawach powiatu: City with powiat status: Łomża .....	20,3	17,1	273,2	1,3	1,1	–	–
<b>Podregion (Subregion) suwalski .....</b>	<b>59,2</b>	<b>43,9</b>	<b>159,0</b>	<b>92,6</b>	<b>50,9</b>	<b>3</b>	<b>19,5</b>
Powiaty: Powiats:							
augustowski .....	15,4	13,0	218,8	24,3	15,3	–	–
grajewski .....	5,6	4,7	96,9	23,0	16,4	1	4,7
moniecki .....	5,3	4,6	110,3	10,4	6,7	1	12,0
sejneński .....	2,0	1,2	55,3	21,9	8,2	–	–
suwalski .....	3,8	3,1	84,8	6,6	3,1	–	–
Miasto na prawach powiatu: City with powiat status: Suwałki .....	27,1	17,3	250,4	6,4	1,2	1	2,8

a Dane szacunkowe. b Dane nie obejmują odpadów komunalnych zebranych selektywnie. c Gromadzone przejściowo w zbiornikach bezodpływowych.

a Estimated data. b Data do not include municipal waste collected separately. c Collected temporarily in cesspools.

## Mieszkania

### Dwellings

TABL. 5 (43). ZASOBY MIESZKANIOWE<sup>a</sup> W 2014 R.  
Stan w dniu 31 XII  
DWELLING STOCKS<sup>a</sup> IN 2014  
As of 31 Dec

WYSZCZEGÓLNIENIE SPECIFICATION	Mieszkania Dwellings	Izby Rooms	Powierzchnia użytkowa mieszkań w m <sup>2</sup> Useful floor area of dwellings in m <sup>2</sup>	Przeciętna Average				
				liczba izb w miesz- kaniu number of rooms in a dwelling	liczba osób <sup>b</sup> na number of persons <sup>b</sup>		powierzchnia użytkowa w m <sup>2</sup> useful floor area in m <sup>2</sup>	
					1 miesz- kanie per dwelling	1 izbę per room	1 miesz- kanie per dwelling	na 1 osobę <sup>b</sup> per person <sup>b</sup>
<b>WOJEWÓDZTWO ..... VOIVODSHIP</b>	<b>436381</b>	<b>1752651</b>	<b>33113909</b>	<b>4,02</b>	<b>2,73</b>	<b>0,68</b>	<b>75,9</b>	<b>27,8</b>
<b>PODREGION (SUBREGION) BIAŁOSTOCKI .....</b>	<b>201822</b>	<b>776741</b>	<b>14094753</b>	<b>3,85</b>	<b>2,53</b>	<b>0,66</b>	<b>69,8</b>	<b>27,6</b>
<b>Powiat białostocki .....</b>	<b>52292</b>	<b>223903</b>	<b>4529708</b>	<b>4,28</b>	<b>2,78</b>	<b>0,65</b>	<b>86,6</b>	<b>31,2</b>
Gminy miejsko-wiejskie: Urban-rural gminas:								
Choroszcz .....	4969	22737	477911	4,58	2,93	0,64	96,2	32,8
w tym miasto .....	1864	7938	148377	4,26	3,09	0,73	79,6	25,8
of which city								
Czarna Białostocka .....	4087	15507	271676	3,79	2,86	0,75	66,5	23,3
w tym miasto .....	3324	12393	209637	3,73	2,89	0,77	63,1	21,9
of which city								
Łapy .....	7418	31824	576714	4,29	3,01	0,70	77,7	25,9
w tym miasto .....	5467	22809	392759	4,17	2,90	0,70	71,8	24,7
of which city								
Michałow .....	3285	12123	221362	3,69	2,12	0,58	67,4	31,7
w tym miasto .....	1155	4529	79427	3,92	2,73	0,70	68,8	25,2
of which city								
Supraśl .....	5077	25199	559182	4,96	2,83	0,57	110,1	38,9
w tym miasto .....	1541	7055	140228	4,58	3,01	0,66	91,0	30,3
of which city								
Suraz .....	750	3046	60426	4,06	2,71	0,67	80,6	29,7
w tym miasto .....	346	1506	29438	4,35	2,92	0,67	85,1	29,2
of which city								
Tykocin .....	1913	8283	189681	4,33	3,35	0,77	99,2	29,6
w tym miasto .....	624	2636	58063	4,22	3,22	0,76	93,0	28,9
of which city								
Wasilków .....	5463	23605	480177	4,32	2,83	0,66	87,9	31,0
w tym miasto .....	3825	15651	292647	4,09	2,79	0,68	76,5	27,4
of which city								
Zabłudów .....	3908	15200	307188	3,89	2,34	0,60	78,6	33,5
w tym miasto .....	881	3674	70053	4,17	2,84	0,68	79,5	28,0
of which city								
Gminy wiejskie: Rural gminas:								
Dobrzyniewo Duże .....	2809	13178	285713	4,69	3,13	0,67	101,7	32,5
Gródek .....	2978	11137	199762	3,74	1,84	0,49	67,1	36,4
Juchnowiec Kościelny .....	5785	24547	509524	4,24	2,67	0,63	88,1	33,0
Poświętne .....	883	4056	88676	4,59	4,08	0,89	100,4	24,6
Turośl Kościelna .....	2186	9849	220310	4,51	2,77	0,61	100,8	36,4
Zawady .....	781	3612	81406	4,62	3,67	0,79	104,2	28,4

a Na podstawie bilansu zasobów mieszkaniowych. b Patrz uwagi ogólne, ust. 2 na str. 144.  
a Based on balance of dwelling stocks. b See general notes, item 2 on page 144.

TABL. 5 (43). **ZASOBY MIESZKANIOWE<sup>a</sup> W 2014 R. (cd.)**  
Stan w dniu 31 XII  
**DWELLING STOCKS<sup>a</sup> IN 2014 (cont.)**  
As of 31 Dec

WYSZCZEGÓLNIENIE SPECIFICATION	Mieszkania Dwellings	Izby Rooms	Powierzchnia użytkowa mieszkań w m <sup>2</sup> Useful floor area of dwellings in m <sup>2</sup>	Przeciętna Average				
				liczba izb w miesz- kaniu number of rooms in a dwelling	liczba osób <sup>b</sup> na number of persons <sup>b</sup>		powierzchnia użytkowa w m <sup>2</sup> useful floor area in m <sup>2</sup>	
					1 miesz- kanie per dwelling	1 izbę per room	1 miesz- kanie per dwelling	na 1 osobę <sup>b</sup> per person <sup>b</sup>
<b>Powiat sokólski .....</b>	<b>25225</b>	<b>103517</b>	<b>2008795</b>	<b>4,10</b>	<b>2,78</b>	<b>0,68</b>	<b>79,6</b>	<b>28,7</b>
Gminy miejsko-wiejskie: Urban-rural gminas:								
Dąbrowa Białostocka .....	4004	16317	310332	4,08	3,01	0,74	77,5	25,7
w tym miasto .....	2016	8357	144939	4,15	2,88	0,69	71,9	25,0
of which city								
Krynki .....	1590	6031	110001	3,79	2,06	0,54	69,2	33,6
w tym miasto .....	960	3807	68330	3,97	2,62	0,66	71,2	27,2
of which city								
Sokółka .....	9128	37459	690965	4,10	2,88	0,70	75,7	26,3
w tym miasto .....	6584	27026	476425	4,10	2,84	0,69	72,4	25,5
of which city								
Suchowola .....	2236	10188	217140	4,56	3,17	0,70	97,1	30,6
w tym miasto .....	787	3696	73012	4,70	2,84	0,60	92,8	32,7
of which city								
Gminy wiejskie: Rural gminas:								
Janów .....	1438	6609	144385	4,60	2,97	0,65	100,4	33,8
Korycin .....	987	4609	98906	4,67	3,44	0,74	100,2	29,2
Kuźnica .....	1714	6638	131127	3,87	2,45	0,63	76,5	31,2
Nowy Dwór .....	1029	3907	73563	3,80	2,71	0,71	71,5	26,4
Sidra .....	1432	5464	107889	3,82	2,52	0,66	75,3	29,9
Szudziałowo .....	1667	6295	124487	3,78	1,86	0,49	74,7	40,2
<b>Miasto na prawach powiatu: City with powiat status:</b>								
<b>Białystok .....</b>	<b>124305</b>	<b>449321</b>	<b>7556250</b>	<b>3,61</b>	<b>2,38</b>	<b>0,66</b>	<b>60,8</b>	<b>25,6</b>
<b>PODREGION (SUBREGION)</b>								
<b>ŁÓMŻYŃSKI .....</b>	<b>143356</b>	<b>598868</b>	<b>11750250</b>	<b>4,18</b>	<b>2,83</b>	<b>0,68</b>	<b>82,0</b>	<b>29,0</b>
<b>Powiat bielski .....</b>	<b>23444</b>	<b>96703</b>	<b>1803050</b>	<b>4,12</b>	<b>2,44</b>	<b>0,59</b>	<b>76,9</b>	<b>31,6</b>
Gminy miejskie: Urban gminas:								
Bielsk Podlaski .....	9989	43171	724215	4,32	2,63	0,61	72,5	27,6
Brańsk .....	1230	5738	109643	4,67	3,13	0,67	89,1	28,4
Gminy wiejskie: Rural gminas:								
Bielsk Podlaski .....	3953	14676	292452	3,71	1,76	0,47	74,0	42,0
Boćki .....	1858	7729	154406	4,16	2,47	0,59	83,1	33,7
Brańsk .....	2054	8654	180441	4,21	2,93	0,70	87,8	29,9
Orla .....	1829	6603	133715	3,61	1,59	0,44	73,1	45,9
Rudka .....	706	2841	56430	4,02	2,76	0,69	79,9	28,9
Wyszki .....	1825	7291	151748	4,00	2,52	0,63	83,1	33,0
<b>Powiat hajnowski .....</b>	<b>21759</b>	<b>84016</b>	<b>1545221</b>	<b>3,86</b>	<b>2,07</b>	<b>0,54</b>	<b>71,0</b>	<b>34,4</b>
Gmina miejska: Urban gmina:								
Hajnówka .....	8864	34982	589142	3,95	2,42	0,61	66,5	27,5

a Na podstawie bilansu zasobów mieszkaniowych. b Patrz uwagi ogólne, ust. 2 na str. 144.  
a Based on balance of dwelling stocks. b See general notes, item 2 on page 144.

TABL. 5 (43). **ZASOBY MIESZKANIOWE<sup>a</sup> W 2014 R. (cd.)**  
Stan w dniu 31 XII  
**DWELLING STOCKS<sup>a</sup> IN 2014 (cont.)**  
As of 31 Dec

WYSZCZEGÓLNIENIE SPECIFICATION	Mieszkania Dwellings	Izby Rooms	Powierzchnia użytkowa mieszkań w m <sup>2</sup> Useful floor area of dwellings in m <sup>2</sup>	Przeciętna Average				
				liczba izb w miesz- kaniu number of rooms in a dwelling	liczba osób <sup>b</sup> na number of persons <sup>b</sup>		powierzchnia użytkowa w m <sup>2</sup> useful floor area in m <sup>2</sup>	
					1 miesz- kanie per dwelling	1 izbę per room	1 miesz- kanie per dwelling	na 1 osobę <sup>b</sup> per person <sup>b</sup>
<b>Powiat hajnowski (dok.) (cont.)</b>								
Gmina miejsko-wiejska: Urban-rural gmina:								
Kleszczele .....	1370	5233	95264	3,82	1,94	0,51	69,5	35,8
w tym miasto .....	606	2532	43557	4,18	2,18	0,52	71,9	33,0
of which city								
Gminy wiejskie: Rural gminas:								
Białowieża .....	1183	4776	93944	4,04	1,93	0,48	79,4	41,2
Czeremcha .....	1602	5995	109032	3,74	2,11	0,56	68,1	32,2
Czyże .....	1234	4541	95665	3,68	1,77	0,48	77,5	43,8
Dubicze Cerkiewne .....	1036	3775	78745	3,64	1,56	0,43	76,0	48,8
Hajnówka .....	2018	7978	162002	3,95	1,94	0,49	80,3	41,3
Narew .....	2199	8089	158618	3,68	1,68	0,46	72,1	43,1
Narewka .....	2253	8647	162809	3,84	1,69	0,44	72,3	42,8
<b>Powiat kolneński .....</b>	<b>10625</b>	<b>44635</b>	<b>925433</b>	<b>4,20</b>	<b>3,71</b>	<b>0,88</b>	<b>87,1</b>	<b>23,5</b>
Gmina miejska: Urban gmina:								
Kolno .....	3308	13410	237028	4,05	3,19	0,79	71,7	22,4
Gmina miejsko-wiejska: Urban-rural gmina:								
Stawiski .....	1717	7301	153251	4,25	3,71	0,87	89,3	24,0
w tym miasto .....	772	3127	57414	4,05	3,03	0,75	74,4	24,5
of which city								
Gminy wiejskie: Rural gminas:								
Grabowo .....	926	4029	92057	4,35	3,86	0,89	99,4	25,7
Kolno .....	2074	8817	194308	4,25	4,24	1,00	93,7	22,1
Mały Płock .....	1279	5548	123646	4,34	3,86	0,89	96,7	25,1
Turośl .....	1321	5530	125143	4,19	3,88	0,93	94,7	24,4
<b>Powiat łomżyński .....</b>	<b>14781</b>	<b>67261</b>	<b>1498550</b>	<b>4,55</b>	<b>3,49</b>	<b>0,77</b>	<b>101,4</b>	<b>29,0</b>
Gminy miejsko-wiejskie: Urban-rural gminas:								
Jedwabne .....	1598	6664	148206	4,17	3,43	0,82	92,7	27,1
w tym miasto .....	574	2510	52373	4,37	2,91	0,67	91,2	31,3
of which city								
Nowogród .....	1320	5667	113914	4,29	3,12	0,73	86,3	27,7
w tym miasto .....	733	3177	59912	4,33	2,98	0,69	81,7	27,4
of which city								
Gminy wiejskie: Rural gminas:								
Łomża .....	3149	15767	366785	5,01	3,43	0,69	116,5	34,0
Miastkowo .....	1127	4834	104908	4,29	3,85	0,90	93,1	24,2
Piątnica .....	2903	13580	297707	4,68	3,69	0,79	102,6	27,8
Przytuły .....	555	2453	62179	4,42	3,90	0,88	112,0	28,7
Śniadowo .....	1577	7375	164345	4,68	3,50	0,75	104,2	29,8
Wizna .....	1280	5649	125627	4,41	3,25	0,74	98,1	30,2
Zbójna .....	1272	5272	114879	4,14	3,38	0,82	90,3	26,7

a Na podstawie bilansu zasobów mieszkaniowych. b Patrz uwagi ogólne, ust. 2 na str. 144.  
a Based on balance of dwelling stocks. b See general notes, item 2 on page 144.

TABL. 5 (43). **ZASOBY MIESZKANIOWE<sup>a</sup> W 2014 R. (cd.)**  
Stan w dniu 31 XII  
**DWELLING STOCKS<sup>a</sup> IN 2014 (cont.)**  
As of 31 Dec

WYSZCZEGÓLNIENIE SPECIFICATION	Mieszkania Dwellings	Izby Rooms	Powierzchnia użytkowa mieszkań w m <sup>2</sup> Useful floor area of dwellings in m <sup>2</sup>	Przeciętna Average				
				liczba izb w miesz- kaniu number of rooms in a dwelling	liczba osób <sup>b</sup> na number of persons <sup>b</sup>		powierzchnia użytkowa w m <sup>2</sup> useful floor area in m <sup>2</sup>	
					1 miesz- kanie per dwelling	1 izbę per room	1 miesz- kanie per dwelling	na 1 osobę <sup>b</sup> per person <sup>b</sup>
<b>Powiat siemiatycki .....</b>	<b>17916</b>	<b>76482</b>	<b>1522110</b>	<b>4,27</b>	<b>2,59</b>	<b>0,61</b>	<b>85,0</b>	<b>32,7</b>
Gmina miejska: Urban gmina:								
Siemiatycze .....	5366	23458	439719	4,37	2,74	0,63	81,9	29,9
Gmina miejsko-wiejska: Urban-rural gmina:								
Drohiczyn .....	2445	10664	216610	4,36	2,72	0,62	88,6	32,6
w tym miasto .....	820	3852	71590	4,70	2,58	0,55	87,3	33,8
of which city								
Gminy wiejskie: Rural gminas:								
Dziadkowice .....	912	4229	90784	4,64	3,19	0,69	99,5	31,3
Grodzisk .....	1588	6750	151720	4,25	2,78	0,65	95,5	34,3
Mielnik .....	1338	5643	103113	4,22	1,90	0,45	77,1	40,5
Milejczyce .....	1059	4128	80019	3,90	1,82	0,47	75,6	41,5
Nurzec-Stacja .....	1895	7220	129237	3,81	2,20	0,58	68,2	30,9
Perlejewo .....	1027	4524	103047	4,41	2,88	0,65	100,3	34,9
Siemiatycze .....	2286	9866	207861	4,32	2,71	0,63	90,9	33,6
<b>Powiat wysokomazowiecki .....</b>	<b>17750</b>	<b>82259</b>	<b>1793282</b>	<b>4,63</b>	<b>3,30</b>	<b>0,71</b>	<b>101,0</b>	<b>30,6</b>
Gmina miejska: Urban gmina:								
Wysokie Mazowieckie .....	3207	13857	254681	4,32	2,97	0,69	79,4	26,8
Gminy miejsko-wiejskie: Urban-rural gminas:								
Ciechanowiec .....	3165	13237	279572	4,18	2,85	0,68	88,3	31,0
w tym miasto .....	1727	7506	148706	4,35	2,79	0,64	86,1	30,9
of which city								
Czyżew .....	1911	9445	190254	4,94	3,41	0,69	99,6	29,2
w tym miasto .....	834	4246	79471	5,09	3,17	0,62	95,3	30,1
of which city								
Szepietowo .....	2071	10047	226214	4,85	3,47	0,72	109,2	31,5
w tym miasto .....	685	3335	69868	4,87	3,33	0,68	102,0	30,7
of which city								
Gminy wiejskie: Rural gminas:								
Klukowo .....	1222	5829	140182	4,77	3,71	0,78	114,7	30,9
Kobylin-Borzemy .....	986	4852	119869	4,92	3,40	0,69	121,6	35,8
Kulesze Kościelne .....	843	4237	106341	5,03	3,78	0,75	126,1	33,4
Nowe Piekuty .....	1024	5310	122501	5,19	3,92	0,76	119,6	30,5
Sokoły .....	1757	8078	173904	4,60	3,32	0,72	99,0	29,8
Wysokie Mazowieckie .....	1564	7367	179764	4,71	3,43	0,73	114,9	33,5
<b>Powiat zambrowski .....</b>	<b>14193</b>	<b>59001</b>	<b>1160123</b>	<b>4,16</b>	<b>3,13</b>	<b>0,75</b>	<b>81,7</b>	<b>26,1</b>
Gmina miejska: Urban gmina:								
Zambrów .....	7968	29394	488105	3,69	2,79	0,76	61,3	21,9

a Na podstawie bilansu zasobów mieszkaniowych. b Patrz uwagi ogólne, ust. 2 na str. 144.  
a Based on balance of dwelling stocks. b See general notes, item 2 on page 144.

TABL. 5 (43). **ZASOBY MIESZKANIOWE<sup>a</sup> W 2014 R. (cd.)**  
Stan w dniu 31 XII  
**DWELLING STOCKS<sup>a</sup> IN 2014 (cont.)**  
As of 31 Dec

WYSZCZEGÓLNIENIE SPECIFICATION	Mieszkania Dwellings	Izby Rooms	Powierzchnia użytkowa mieszkań w m <sup>2</sup> Useful floor area of dwellings in m <sup>2</sup>	Przeciętna Average				
				liczba izb w miesz- kaniu number of rooms in a dwelling	liczba osób <sup>b</sup> na number of persons <sup>b</sup>		powierzchnia użytkowa w m <sup>2</sup> useful floor area in m <sup>2</sup>	
					1 miesz- kanie per dwelling	1 izbę per room	1 miesz- kanie per dwelling	na 1 osobę <sup>b</sup> per person <sup>b</sup>
<b>Powiat zambrowski (dok.) (cont.)</b>								
Gminy wiejskie: Rural gminas:								
Kołaki Kościelne .....	635	3195	74327	5,03	3,78	0,75	117,1	31,0
Rutki .....	1668	7413	163148	4,44	3,48	0,78	97,8	28,1
Szumowo .....	1344	6529	148452	4,86	3,71	0,76	110,5	29,8
Zambrów .....	2578	12470	286091	4,84	3,49	0,72	111,0	31,8
<b>Miasto na prawach powiatu: City with powiat status:</b>								
Łomża .....	<b>22888</b>	<b>88511</b>	<b>1502481</b>	<b>3,87</b>	<b>2,74</b>	<b>0,71</b>	<b>65,6</b>	<b>23,9</b>
<b>PODREGION (SUBREGION) SUWALSKI .....</b>	<b>91203</b>	<b>377042</b>	<b>7268906</b>	<b>4,13</b>	<b>3,02</b>	<b>0,73</b>	<b>79,7</b>	<b>26,4</b>
<b>Powiat augustowski .....</b>	<b>19645</b>	<b>83539</b>	<b>1574041</b>	<b>4,25</b>	<b>3,02</b>	<b>0,71</b>	<b>80,1</b>	<b>26,5</b>
Gmina miejska: Urban gmina:								
Augustów .....	10855	44469	772163	4,10	2,81	0,69	71,1	25,3
Gmina miejsko-wiejska: Urban-rural gmina:								
Lipsk .....	1853	7576	148261	4,09	2,92	0,71	80,0	27,4
w tym miasto .....	848	3636	68065	4,29	2,88	0,67	80,3	27,9
of which city								
Gminy wiejskie: Rural gminas:								
Augustów .....	1778	8151	182948	4,58	3,89	0,85	102,9	26,5
Bargłów Kościelny .....	1389	6406	131978	4,61	4,10	0,89	95,0	23,2
Nowinka .....	993	4554	97585	4,59	3,00	0,65	98,3	32,8
Płaska .....	1142	5029	97722	4,40	2,32	0,53	85,6	36,9
Sztabin .....	1635	7354	143384	4,50	3,21	0,71	87,7	27,3
<b>Powiat grajewski .....</b>	<b>15232</b>	<b>61643</b>	<b>1181270</b>	<b>4,05</b>	<b>3,19</b>	<b>0,79</b>	<b>77,6</b>	<b>24,3</b>
Gmina miejska: Urban gmina:								
Grajewo .....	7591	29564	506174	3,89	2,93	0,75	66,7	22,8
Gminy miejsko-wiejskie: Urban-rural gminas:								
Rajgród .....	1684	7475	154851	4,44	3,21	0,72	92,0	28,6
w tym miasto .....	620	2778	55644	4,48	2,62	0,58	89,7	34,2
of which city								
Szczuczyn .....	1884	7559	148642	4,01	3,32	0,83	78,9	23,8
w tym miasto .....	1175	4525	81484	3,85	2,94	0,76	69,3	23,6
of which city								
Gminy wiejskie: Rural gminas:								
Grajewo .....	1611	6813	147512	4,23	3,71	0,88	91,6	24,7
Radziłów .....	1469	5994	128645	4,08	3,34	0,82	87,6	26,2
Wąsosz .....	993	4238	95446	4,27	3,87	0,91	96,1	24,8

a Na podstawie bilansu zasobów mieszkaniowych. b Patrz uwagi ogólne, ust. 2 na str. 144.  
a Based on balance of dwelling stocks. b See general notes, item 2 on page 144.

TABL. 5 (43). ZASOBY MIESZKANIOWE<sup>a</sup> W 2014 R. (dok.)

Stan w dniu 31 XII

DWELLING STOCKS<sup>a</sup> IN 2014 (cont.)

As of 31 Dec

WYSZCZEGÓLNIENIE SPECIFICATION	Mieszkania Dwellings	Izby Rooms	Powierzchnia użytkowa mieszkań w m <sup>2</sup> Useful floor area of dwellings in m <sup>2</sup>	Przeciętna Average				
				liczba izb w miesz- kaniu number of rooms in a dwelling	liczba osób <sup>b</sup> na number of persons <sup>b</sup>		powierzchnia użytkowa w m <sup>2</sup> useful floor area in m <sup>2</sup>	
					1 miesz- kanie per dwelling	1 izbę per room	1 miesz- kanie per dwelling	na 1 osobę <sup>b</sup> per person <sup>b</sup>
<b>Powiat moniecki</b> .....	<b>13472</b>	<b>58442</b>	<b>1208142</b>	<b>4,34</b>	<b>3,10</b>	<b>0,72</b>	<b>89,7</b>	<b>28,9</b>
Gminy miejsko-wiejskie: Urban-rural gminas:								
Goniądz .....	1809	7619	158139	4,21	2,80	0,67	87,4	31,2
w tym miasto .....	705	3007	56737	4,27	2,68	0,63	80,5	30,0
of which city								
Knyszyn .....	1610	7043	142696	4,37	3,05	0,70	88,6	29,1
w tym miasto .....	947	4405	88859	4,65	3,01	0,65	93,8	31,1
of which city								
Mońki .....	4793	21280	413047	4,44	3,19	0,72	86,2	27,0
w tym miasto .....	3336	14612	263162	4,38	3,08	0,70	78,9	25,6
of which city								
Gminy wiejskie: Rural gminas:								
Jasionówka .....	924	3931	82612	4,25	3,12	0,73	89,4	28,6
Jaświły .....	1616	7024	158082	4,35	3,19	0,73	97,8	30,7
Krypno .....	1232	5228	112190	4,24	3,27	0,77	91,1	27,8
Trzcianne .....	1488	6317	141376	4,25	3,02	0,71	95,0	31,5
<b>Powiat sejneński</b> .....	<b>7009</b>	<b>30906</b>	<b>641480</b>	<b>4,41</b>	<b>2,96</b>	<b>0,67</b>	<b>91,5</b>	<b>30,9</b>
Gmina miejska: Urban gmina:								
Sejny .....	1993	8131	143438	4,08	2,83	0,69	72,0	25,4
Gminy wiejskie: Rural gminas:								
Giby .....	1049	4713	101889	4,49	2,74	0,61	97,1	35,5
Krasnopol .....	1417	5935	130120	4,19	2,71	0,65	91,8	33,9
Puńsk .....	1203	6070	130541	5,05	3,56	0,71	108,5	30,5
Sejny .....	1347	6057	135492	4,50	3,08	0,68	100,6	32,7
<b>Powiat suwalski</b> .....	<b>11006</b>	<b>49120</b>	<b>1072588</b>	<b>4,46</b>	<b>3,26</b>	<b>0,73</b>	<b>97,5</b>	<b>29,9</b>
Gminy wiejskie: Rural gminas:								
Bakalarzewo .....	897	3885	85580	4,33	3,45	0,80	95,4	27,7
Filipów .....	1481	6185	123709	4,18	3,01	0,72	83,5	27,8
Jeleniewo .....	901	4462	102451	4,95	3,51	0,71	113,7	32,4
Przerośl .....	942	4016	88054	4,26	3,24	0,76	93,5	28,9
Raczki .....	1694	7410	156997	4,37	3,56	0,81	92,7	26,0
Rutka-Tartak .....	692	3063	66244	4,43	3,48	0,79	95,7	27,5
Suwałki .....	2560	11945	278508	4,67	2,89	0,62	108,8	37,7
Szypłiszki .....	1201	5240	109902	4,36	3,29	0,75	91,5	27,8
Wiżajny .....	638	2914	61143	4,57	3,76	0,82	95,8	25,5
<b>Miasto na prawach powiatu: City with powiat status:</b>								
<b>Suwałki</b> .....	<b>24839</b>	<b>93392</b>	<b>1591385</b>	<b>3,76</b>	<b>2,79</b>	<b>0,74</b>	<b>64,1</b>	<b>23,0</b>

a Na podstawie bilansu zasobów mieszkaniowych. b Patrz uwagi ogólne, ust. 2 na str. 144.

a Based on balance of dwelling stocks. b See general notes, item 2 on page 144.

TABL. 6 (44). **MIESZKANIA W ZASOBACH MIESZKANIOWYCH<sup>a</sup> WEDŁUG WYPOSAŻENIA W INSTALACJE W 2014 R.**  
 Stan w dniu 31 XII  
**DWELLINGS IN DWELLING STOCK<sup>a</sup> BY FITTING WITH INSTALLATIONS IN 2014**  
 As of 31 Dec

WYSZCZEGÓLNIENIE SPECIFICATION	Ogółem Total	Z ogółem – wyposażone w Of total – fitted with				
		wodociąg water supply system	ustęp lavatory	łazienkę bathroom	gaz z sieci gas from gas supply system	centralne ogrzewanie central heating
<b>WOJEWÓDZTWO ..... VOIVODSHIP</b>	<b>436381</b>	<b>405528</b>	<b>385476</b>	<b>376468</b>	<b>135624</b>	<b>340396</b>
<b>Podregion (Subregion) białostocki .....</b>	<b>201822</b>	<b>191113</b>	<b>184955</b>	<b>181798</b>	<b>121974</b>	<b>169318</b>
Powiaty: Powiats:						
białostocki .....	52292	46770	43619	42133	8013	35895
sokólski .....	25225	20517	18725	18104	4	14569
Miasto na prawach powiatu: City with powiat status:						
Białystok .....	124305	123826	122611	121561	113957	118854
<b>Podregion (Subregion) łomżyński .....</b>	<b>143356</b>	<b>130060</b>	<b>119076</b>	<b>114946</b>	<b>8287</b>	<b>100890</b>
Powiaty: Powiats:						
bielski .....	23444	20646	18111	17201	46	14351
hajnowski .....	21759	19301	16883	16041	32	12433
kolneński .....	10625	9331	8884	8590	6	7477
łomżyński .....	14781	12834	11606	11217	166	9791
siemiatycki .....	17916	15412	13461	12856	2278	10654
wysokomazowiecki .....	17750	16136	14574	14021	808	12635
zambrowski .....	14193	13640	12962	12708	259	11797
Miasto na prawach powiatu: City with powiat status:						
Łomża .....	22888	22760	22595	22312	4692	21752
<b>Podregion (Subregion) suwalski .....</b>	<b>91203</b>	<b>84355</b>	<b>81445</b>	<b>79724</b>	<b>5363</b>	<b>70188</b>
Powiaty: Powiats:						
augustowski .....	19645	18021	17544	17135	12	14507
grajewski .....	15232	13902	13271	12929	7	11807
moniecki .....	13472	11571	10570	10210	5	8582
sejneński .....	7009	6228	6016	5885	–	4780
suwalski .....	11006	10033	9498	9198	1	7496
Miasto na prawach powiatu: City with powiat status:						
Suwałki .....	24839	24600	24546	24367	5338	23016

a Na podstawie bilansu zasobów mieszkaniowych.  
 a Based on balance of dwelling stocks.

TABL. 7 (45). **BUDYNKI ODDANE DO UŻYTKOWANIA W 2014 R.**  
**BUILDINGS COMPLETED IN 2014**

WYSZCZEGÓLNIENIE SPECIFICATION	Budynki <sup>a</sup> Buildings <sup>a</sup>				Kubatura <sup>b</sup> w m <sup>3</sup> Cubic volume <sup>b</sup> in m <sup>3</sup>			
	ogółem grand total		w tym budynki indywidualne of which private buildings		ogółem grand total		w tym budynki indywidualne of which private buildings	
	ogółem grand total	w tym mieszkalne of which residential	razem total	w tym mieszkalne of which residential	ogółem grand total	w tym budynków mieszkalnych of which residential buildings	razem total	w tym budynków mieszkalnych of which residential buildings
<b>WOJEWÓDZTWO ..... VOIVODSHIP</b>	<b>3253</b>	<b>2242</b>	<b>2918</b>	<b>2069</b>	<b>6026244</b>	<b>2294559</b>	<b>3520038</b>	<b>1623275</b>
<b>Podregion (Subregion) białostocki .....</b>	<b>1346</b>	<b>1115</b>	<b>1127</b>	<b>963</b>	<b>2872375</b>	<b>1287017</b>	<b>1220133</b>	<b>764410</b>
Powiaty: Powiats:								
białostocki .....	763	690	713	652	771906	540648	643942	518724
sokólski .....	195	107	188	107	374705	86015	364085	86015
Miasto na prawach powiatu: City with powiat status:								
Białystok .....	388	318	226	204	1725764	660354	212106	159671
<b>Podregion (Subregion) łomżyński .....</b>	<b>1133</b>	<b>674</b>	<b>1057</b>	<b>668</b>	<b>2003569</b>	<b>629358</b>	<b>1329971</b>	<b>526601</b>
Powiaty: Powiats:								
bielski .....	179	117	172	117	243065	82032	193419	82032
hajnowski .....	174	95	142	95	246191	74806	119583	74613
kolneński .....	130	69	126	68	223356	58680	201480	54783
łomżyński .....	216	138	213	138	315049	110045	247895	110045
siemiatycki .....	106	77	103	77	193199	51909	125497	51909
wysokomazowiecki .....	134	69	130	69	226861	61676	214366	61676
zambrowski .....	133	68	118	66	320601	98636	145584	56228
Miasto na prawach powiatu: City with powiat status:								
Łomża .....	61	41	53	38	235247	91574	82147	35315
<b>Podregion (Subregion) suwalski .....</b>	<b>774</b>	<b>453</b>	<b>734</b>	<b>438</b>	<b>1150300</b>	<b>378184</b>	<b>969934</b>	<b>332264</b>
Powiaty: Powiats:								
augustowski .....	184	118	177	117	249239	83789	195032	82926
grajewski .....	93	54	91	52	141943	52481	130697	41235
moniecki .....	123	49	117	49	277868	38840	243965	38840
sejneński .....	113	56	113	56	109824	39240	109530	39240
suwalski .....	201	131	191	131	221319	99487	197890	99487
Miasto na prawach powiatu: City with powiat status:								
Suwałki .....	60	45	45	33	150107	64347	92820	30536

a Nowo wybudowane. b Budynków nowo wybudowanych i rozbudowanych (tylko w części dotyczącej rozbudowy).  
a Newly built. b Of newly and expanded buildings (only concerning the expanded portion).

TABL. 8 (46). MIESZKANIA ODDANE DO UŻYTKOWANIA W 2014 R.  
DWELLINGS COMPLETED IN 2014

WYSZCZEGÓLNIENIE SPECIFICATION	Ogółem Total				W tym w budynkach indywidualnych Of which in private buildings			
	mieszkania dwellings	izby rooms	powierzchnia użytkowa w m <sup>2</sup> usable floor area in m <sup>2</sup>		mieszkania dwellings	izby rooms	powierzchnia użytkowa w m <sup>2</sup> usable floor area in m <sup>2</sup>	
			mieszkań of dwellings	przeciętna 1 mieszkania average per dwelling			mieszkań of dwellings	przeciętna 1 mieszkania average per dwelling
<b>WOJEWÓDZTWO .. VOIVODSHIP</b>	<b>4197</b>	<b>18439</b>	<b>445198</b>	<b>106,1</b>	<b>2145</b>	<b>12375</b>	<b>332002</b>	<b>154,8</b>
<b>PODREGION (SUBRE- GION) BIAŁOSTOCKI</b>	<b>2553</b>	<b>10384</b>	<b>239941</b>	<b>94,0</b>	<b>983</b>	<b>5747</b>	<b>153272</b>	<b>155,9</b>
<b>Powiat białostocki .....</b>	<b>705</b>	<b>4115</b>	<b>101868</b>	<b>144,5</b>	<b>667</b>	<b>3921</b>	<b>97206</b>	<b>145,7</b>
Gminy miejsko-wiejskie: Urban-rural gminas:								
Choroszcz .....	122	741	19039	156,1	109	668	17004	156,0
w tym miasto .....	27	163	4138	153,3	27	163	4138	153,3
of which city								
Czarna Białostocka ...	16	86	2165	135,3	16	86	2165	135,3
w tym miasto .....	9	52	1217	135,2	9	52	1217	135,2
of which city								
Łapy .....	31	192	4492	144,9	31	192	4492	144,9
w tym miasto .....	16	97	2291	143,2	16	97	2291	143,2
of which city								
Michałowó .....	21	114	2832	134,9	21	114	2832	134,9
w tym miasto .....	10	59	1541	154,1	10	59	1541	154,1
of which city								
Supraśl .....	114	659	16456	144,4	111	643	16094	145,0
w tym miasto .....	8	41	1035	129,4	8	41	1035	129,4
of which city								
Suraz .....	3	18	461	153,7	3	18	461	153,7
w tym miasto .....	3	18	461	153,7	3	18	461	153,7
of which city								
Tykocin .....	10	58	1415	141,5	10	58	1415	141,5
w tym miasto .....	6	34	795	132,5	6	34	795	132,5
of which city								
Wasilków .....	114	641	15196	133,3	96	556	13591	141,6
w tym miasto .....	42	214	4745	113,0	24	129	3140	130,8
of which city								
Zabłudów .....	51	289	7167	140,5	51	289	7167	140,5
w tym miasto .....	8	44	1051	131,4	8	44	1051	131,4
of which city								
Gminy wiejskie: Rural gminas:								
Dobrzyniewo Duże ....	45	265	6356	141,2	45	265	6356	141,2
Gródek .....	22	103	2216	100,7	22	103	2216	100,7
Juchnowiec Kościelny	103	624	15926	154,6	103	624	15926	154,6
Poświętne .....	4	26	590	147,5	4	26	590	147,5
Turośl Kościelna .....	45	276	7007	155,7	41	256	6347	154,8
Zawady .....	4	23	550	137,5	4	23	550	137,5

TABL. 8 (46). **MIESZKANIA ODDANE DO UŻYTKOWANIA W 2014 R. (cd.)**  
**DWELLINGS COMPLETED IN 2014 (cont.)**

WYSZCZEGÓLNIENIE SPECIFICATION	Ogółem Total				W tym w budynkach indywidualnych Of which in private buildings			
	mieszkania dwellings	izby rooms	powierzchnia użytkowa w m <sup>2</sup> usable floor area in m <sup>2</sup>		mieszkania dwellings	izby rooms	powierzchnia użytkowa w m <sup>2</sup> usable floor area in m <sup>2</sup>	
			mieszkań of dwellings	przeciętna 1 mieszkania average per dwelling			mieszkań of dwellings	przeciętna 1 mieszkania average per dwelling
<b>Powiat sokólski .....</b>	<b>112</b>	<b>638</b>	<b>18945</b>	<b>169,2</b>	<b>108</b>	<b>630</b>	<b>18756</b>	<b>173,7</b>
Gminy miejsko-wiejskie: Urban-rural gminas:								
Dąbrowa Białostocka	9	51	1450	161,1	9	51	1450	161,1
w tym miasto .....	4	23	644	161,0	4	23	644	161,0
of which city								
Krynki .....	9	42	998	110,9	9	42	998	110,9
w tym miasto .....	3	17	475	158,3	3	17	475	158,3
of which city								
Sokółka .....	56	322	9778	174,6	52	314	9589	184,4
w tym miasto .....	39	223	6973	178,8	35	215	6784	193,8
of which city								
Suchowola .....	5	26	764	152,8	5	26	764	152,8
w tym miasto .....	4	20	487	121,8	4	20	487	121,8
of which city								
Gminy wiejskie: Rural gminas:								
Janów .....	6	36	1053	175,5	6	36	1053	175,5
Korycin .....	7	42	1344	192,0	7	42	1344	192,0
Kuźnica .....	5	32	828	165,6	5	32	828	165,6
Sidra .....	6	39	1174	195,7	6	39	1174	195,7
Szudziałowo .....	9	48	1556	172,9	9	48	1556	172,9
<b>Miasto na prawach powiatu: City with powiat status:</b>								
<b>Białystok .....</b>	<b>1736</b>	<b>5631</b>	<b>119128</b>	<b>68,6</b>	<b>208</b>	<b>1196</b>	<b>37310</b>	<b>179,4</b>
<b>PODREGION (SUBRE- GION) ŁOMŻYŃSKI ....</b>	<b>1071</b>	<b>5180</b>	<b>129025</b>	<b>120,5</b>	<b>762</b>	<b>4256</b>	<b>112641</b>	<b>147,8</b>
<b>Powiat bielski .....</b>	<b>118</b>	<b>690</b>	<b>18580</b>	<b>157,5</b>	<b>118</b>	<b>690</b>	<b>18580</b>	<b>157,5</b>
Gminy miejskie: Urban gminas:								
Bielsk Podlaski .....	47	283	7761	165,1	47	283	7761	165,1
Brańsk .....	8	47	1321	165,1	8	47	1321	165,1
Gminy wiejskie: Rural gminas:								
Bielsk Podlaski .....	36	206	5680	157,8	36	206	5680	157,8
Boćki .....	3	15	367	122,3	3	15	367	122,3
Brańsk .....	8	51	1205	150,6	8	51	1205	150,6
Orla .....	4	21	556	139,0	4	21	556	139,0
Rudka .....	3	17	304	101,3	3	17	304	101,3
Wyszki .....	9	50	1386	154,0	9	50	1386	154,0

TABL. 8 (46). MIESZKANIA ODDANE DO UŻYTKOWANIA W 2014 R. (cd.)  
DWELLINGS COMPLETED IN 2014 (cont.)

WYSZCZEGÓLNIENIE SPECIFICATION	Ogółem Total				W tym w budynkach indywidualnych Of which in private buildings			
	mieszkania dwellings	izby rooms	powierzchnia użytkowa w m <sup>2</sup> usable floor area in m <sup>2</sup>		mieszkania dwellings	izby rooms	powierzchnia użytkowa w m <sup>2</sup> usable floor area in m <sup>2</sup>	
			mieszkań of dwellings	przeciętna 1 mieszkania average per dwelling			mieszkań of dwellings	przeciętna 1 mieszkania average per dwelling
<b>Powiat hajnowski</b> .....	<b>155</b>	<b>708</b>	<b>15617</b>	<b>100,8</b>	<b>153</b>	<b>702</b>	<b>15546</b>	<b>101,6</b>
Gmina miejska: <i>Urban gmina:</i>								
Hajnówka .....	81	304	6656	82,2	79	298	6585	83,4
Gmina miejsko-wiejska: <i>Urban-rural gmina:</i>								
Kleszczele .....	3	12	193	64,3	3	12	193	64,3
w tym miasto .....	1	3	33	33,0	1	3	33	33,0
of which city								
Gminy wiejskie: <i>Rural gminas:</i>								
Białowieża .....	9	58	1425	158,3	9	58	1425	158,3
Czeremcha .....	3	16	290	96,7	3	16	290	96,7
Czyże .....	4	28	597	149,3	4	28	597	149,3
Dubicze Cerkiewne ...	7	33	724	103,4	7	33	724	103,4
Hajnówka .....	17	99	2338	137,5	17	99	2338	137,5
Narew .....	15	71	1542	102,8	15	71	1542	102,8
Narewka .....	16	87	1852	115,8	16	87	1852	115,8
<b>Powiat kolneński</b> .....	<b>88</b>	<b>446</b>	<b>11561</b>	<b>131,4</b>	<b>68</b>	<b>422</b>	<b>10719</b>	<b>157,6</b>
Gmina miejska: <i>Urban gmina:</i>								
Kolno .....	32	100	2947	92,1	12	76	2105	175,4
Gmina miejsko-wiejska: <i>Urban-rural gmina:</i>								
Stawiski .....	3	16	335	111,7	3	16	335	111,7
w tym miasto .....	2	11	221	110,5	2	11	221	110,5
of which city								
Gminy wiejskie: <i>Rural gminas:</i>								
Grabowo .....	6	46	1370	228,3	6	46	1370	228,3
Kolno .....	22	134	3365	153,0	22	134	3365	153,0
Mały Płock .....	6	37	794	132,3	6	37	794	132,3
Turośl .....	19	113	2750	144,7	19	113	2750	144,7
<b>Powiat łomżyński</b> .....	<b>136</b>	<b>843</b>	<b>23021</b>	<b>169,3</b>	<b>136</b>	<b>843</b>	<b>23021</b>	<b>169,3</b>
Gminy miejsko-wiejskie: <i>Urban-rural gminas:</i>								
Jedwabne .....	3	24	954	318,0	3	24	954	318,0
w tym miasto .....	2	16	710	355,0	2	16	710	355,0
of which city								
Nowogród .....	12	71	1770	147,5	12	71	1770	147,5
w tym miasto .....	5	29	888	177,6	5	29	888	177,6
of which city								
Gminy wiejskie: <i>Rural gminas:</i>								
Łomża .....	59	358	10171	172,4	59	358	10171	172,4
Miastkowo .....	12	76	2109	175,8	12	76	2109	175,8
Piątnica .....	22	147	3604	163,8	22	147	3604	163,8
Przytuły .....	1	8	123	123,0	1	8	123	123,0
Śniadowo .....	9	54	1539	171,0	9	54	1539	171,0
Wizna .....	4	23	706	176,5	4	23	706	176,5
Zbójna .....	14	82	2045	146,1	14	82	2045	146,1

TABL. 8 (46). **MIESZKANIA ODDANE DO UŻYTKOWANIA W 2014 R. (cd.)**  
**DWELLINGS COMPLETED IN 2014 (cont.)**

WYSZCZEGÓLNIENIE SPECIFICATION	Ogółem Total				W tym w budynkach indywidualnych Of which in private buildings			
	mieszkania dwellings	izby rooms	powierzchnia użytkowa w m <sup>2</sup> usable floor area in m <sup>2</sup>		mieszkania dwellings	izby rooms	powierzchnia użytkowa w m <sup>2</sup> usable floor area in m <sup>2</sup>	
			mieszkań of dwellings	przeciętna 1 mieszkania average per dwelling			mieszkań of dwellings	przeciętna 1 mieszkania average per dwelling
<b>Powiat siemiatycki .....</b>	<b>81</b>	<b>398</b>	<b>11740</b>	<b>144,9</b>	<b>81</b>	<b>398</b>	<b>11740</b>	<b>144,9</b>
Gmina miejska: Urban gmina:								
Siemiatycze .....	26	133	3968	152,6	26	133	3968	152,6
Gmina miejsko-wiejska: Urban-rural gmina:								
Drohiczyn .....	7	33	994	142,0	7	33	994	142,0
w tym miasto .....	4	21	727	181,8	4	21	727	181,8
of which city								
Gminy wiejskie: Rural gminas:								
Dziadkowice .....	3	14	417	139,0	3	14	417	139,0
Grodzisk .....	5	24	727	145,4	5	24	727	145,4
Mielnik .....	5	22	609	121,8	5	22	609	121,8
Milejczyce .....	5	17	338	67,6	5	17	338	67,6
Nurzec-Stacja .....	4	23	778	194,5	4	23	778	194,5
Perlejewo .....	3	14	286	95,3	3	14	286	95,3
Siemiatycze .....	23	118	3623	157,5	23	118	3623	157,5
<b>Powiat wysokomazowiecki .....</b>	<b>82</b>	<b>497</b>	<b>13823</b>	<b>168,6</b>	<b>82</b>	<b>497</b>	<b>13823</b>	<b>168,6</b>
Gmina miejska: Urban gmina:								
Wysokie Mazowieckie	14	97	2401	171,5	14	97	2401	171,5
Gminy miejsko-wiejskie: Urban-rural gminas:								
Ciechanowiec .....	11	53	1378	125,3	11	53	1378	125,3
w tym miasto .....	8	40	1043	130,4	8	40	1043	130,4
of which city								
Czyżew .....	12	70	1799	149,9	12	70	1799	149,9
w tym miasto .....	5	24	644	128,8	5	24	644	128,8
of which city								
Szepietowo .....	11	70	1999	181,7	11	70	1999	181,7
w tym miasto .....	1	7	274	274,0	1	7	274	274,0
of which city								
Gminy wiejskie: Rural gminas:								
Klukowo .....	8	49	1427	178,4	8	49	1427	178,4
Kobylin-Borzymy .....	3	20	593	197,7	3	20	593	197,7
Nowe Piekuty .....	3	18	454	151,3	3	18	454	151,3
Sokoły .....	4	21	658	164,5	4	21	658	164,5
Wysokie Mazowieckie	16	99	3114	194,6	16	99	3114	194,6

TABL. 8 (46). MIESZKANIA ODDANE DO UŻYTKOWANIA W 2014 R. (cd.)  
DWELLINGS COMPLETED IN 2014 (cont.)

WYSZCZEGÓLNIENIE SPECIFICATION	Ogółem Total				W tym w budynkach indywidualnych Of which in private buildings			
	mieszkania dwellings	izby rooms	powierzchnia użytkowa w m <sup>2</sup> usable floor area in m <sup>2</sup>		mieszkania dwellings	izby rooms	powierzchnia użytkowa w m <sup>2</sup> usable floor area in m <sup>2</sup>	
			mieszkań of dwellings	przeciętna 1 mieszkania average per dwelling			mieszkań of dwellings	przeciętna 1 mieszkania average per dwelling
<b>Powiat zambrowski .....</b>	<b>189</b>	<b>895</b>	<b>19159</b>	<b>101,4</b>	<b>68</b>	<b>432</b>	<b>12032</b>	<b>176,9</b>
Gmina miejska: <i>Urban gmina:</i>								
Zambrów .....	138	568	10093	73,1	17	105	2966	174,5
Gminy wiejskie: <i>Rural gminas:</i>								
Kołaki Kościelne .....	4	21	547	136,8	4	21	547	136,8
Rutki .....	5	37	1071	214,2	5	37	1071	214,2
Szumowo .....	11	68	1872	170,2	11	68	1872	170,2
Zambrów .....	31	201	5576	179,9	31	201	5576	179,9
<b>Miasto na prawach powiatu: City with powiat status:</b>								
Łomża .....	<b>222</b>	<b>703</b>	<b>15524</b>	<b>69,9</b>	<b>56</b>	<b>272</b>	<b>7180</b>	<b>128,2</b>
<b>PODREGION (SUBRE- GION) SUWALSKI .....</b>	<b>573</b>	<b>2875</b>	<b>76232</b>	<b>133,0</b>	<b>400</b>	<b>2372</b>	<b>66089</b>	<b>165,2</b>
<b>Powiat augustowski .....</b>	<b>106</b>	<b>622</b>	<b>16390</b>	<b>154,6</b>	<b>106</b>	<b>622</b>	<b>16390</b>	<b>154,6</b>
Gmina miejska: <i>Urban gmina:</i>								
Augustów .....	32	189	4976	155,5	32	189	4976	155,5
Gmina miejsko-wiejska: <i>Urban-rural gmina:</i>								
Lipsk .....	12	68	1777	148,1	12	68	1777	148,1
w tym miasto .....	9	52	1393	154,8	9	52	1393	154,8
<i>of which city</i>								
Gminy wiejskie: <i>Rural gminas:</i>								
Augustów .....	12	74	1816	151,3	12	74	1816	151,3
Bargłów Kościelny .....	7	46	1073	153,3	7	46	1073	153,3
Nowinka .....	12	73	2040	170,0	12	73	2040	170,0
Płaska .....	23	129	3657	159,0	23	129	3657	159,0
Sztabin .....	8	43	1051	131,4	8	43	1051	131,4
<b>Powiat grajewski .....</b>	<b>93</b>	<b>414</b>	<b>10693</b>	<b>115,0</b>	<b>47</b>	<b>280</b>	<b>7741</b>	<b>164,7</b>
Gmina miejska: <i>Urban gmina:</i>								
Grajewo .....	64	240	5950	93,0	18	106	2998	166,6
Gminy miejsko-wiejskie: <i>Urban-rural gmina:</i>								
Rajgród .....	9	54	1344	149,3	9	54	1344	149,3
w tym miasto .....	4	25	677	169,3	4	25	677	169,3
<i>of which city</i>								
Szczuczyn .....	8	52	1511	188,9	8	52	1511	188,9
w tym miasto .....	5	30	871	174,2	5	30	871	174,2
<i>of which city</i>								
Gminy wiejskie: <i>Rural gminas:</i>								
Grajewo .....	8	49	1233	154,1	8	49	1233	154,1
Radziłów .....	2	10	381	190,5	2	10	381	190,5
Wąsosz .....	2	9	274	137,0	2	9	274	137,0

TABL. 8 (46). **MIESZKANIA ODDANE DO UŻYTKOWANIA W 2014 R. (dok.)**  
**DWELLINGS COMPLETED IN 2014 (cont.)**

WYSZCZEGÓLNIENIE SPECIFICATION	Ogółem Total				W tym w budynkach indywidualnych Of which in private buildings			
	mieszkania dwellings	izby rooms	powierzchnia użytkowa w m <sup>2</sup> usable floor area in m <sup>2</sup>		mieszkania dwellings	izby rooms	powierzchnia użytkowa w m <sup>2</sup> usable floor area in m <sup>2</sup>	
			mieszkań of dwellings	przeciętna 1 mieszkania average per dwelling			mieszkań of dwellings	przeciętna 1 mieszkania average per dwelling
<b>Powiat moniecki .....</b>	<b>47</b>	<b>288</b>	<b>8273</b>	<b>176,0</b>	<b>47</b>	<b>288</b>	<b>8273</b>	<b>176,0</b>
Gminy miejsko-wiejskie: Urban-rural gminas:								
Goniądz .....	8	47	1405	175,6	8	47	1405	175,6
w tym miasto .....	3	17	428	142,7	3	17	428	142,7
of which city								
Knyszyn .....	7	45	1174	167,7	7	45	1174	167,7
w tym miasto .....	6	43	1130	188,3	6	43	1130	188,3
of which city								
Mońki .....	14	93	2792	199,4	14	93	2792	199,4
w tym miasto .....	11	72	2036	185,1	11	72	2036	185,1
of which city								
Gminy wiejskie: Rural gminas:								
Jasionówka .....	6	37	1099	183,2	6	37	1099	183,2
Krypno .....	9	47	1248	138,7	9	47	1248	138,7
Trzcianne .....	3	19	555	185,0	3	19	555	185,0
<b>Powiat sejneński .....</b>	<b>51</b>	<b>294</b>	<b>6522</b>	<b>127,9</b>	<b>51</b>	<b>294</b>	<b>6522</b>	<b>127,9</b>
Gmina miejska: Urban gmina:								
Sejny .....	3	16	401	133,7	3	16	401	133,7
Gminy wiejskie: Rural gminas:								
Giby .....	8	57	1123	140,4	8	57	1123	140,4
Krasnopol .....	14	81	1952	139,4	14	81	1952	139,4
Puńsk .....	7	38	787	112,4	7	38	787	112,4
Sejny .....	19	102	2259	118,9	19	102	2259	118,9
<b>Powiat suwalski .....</b>	<b>116</b>	<b>689</b>	<b>20352</b>	<b>175,4</b>	<b>116</b>	<b>689</b>	<b>20352</b>	<b>175,4</b>
Gminy wiejskie: Rural gminas:								
Bakalarzewo .....	10	51	1429	142,9	10	51	1429	142,9
Filipów .....	14	86	2498	178,4	14	86	2498	178,4
Jeleniewo .....	14	89	2752	196,6	14	89	2752	196,6
Raczki .....	12	68	2101	175,1	12	68	2101	175,1
Rutka-Tartak .....	5	23	708	141,6	5	23	708	141,6
Przerośl .....	1	4	85	85,0	1	4	85	85,0
Suwałki .....	51	315	9631	188,8	51	315	9631	188,8
Szypliszki .....	9	53	1148	127,6	9	53	1148	127,6
<b>Miasto na prawach powiatu: City with powiat status:</b>								
<b>Suwałki .....</b>	<b>160</b>	<b>568</b>	<b>14002</b>	<b>87,5</b>	<b>33</b>	<b>199</b>	<b>6811</b>	<b>206,4</b>

TABL. 9 (47). WYBRANE WSKAŹNIKI W ZAKRESIE MIESZKAŃ ODDANYCH DO UŻYTKOWANIA W 2014 R.  
SELECTED INDICES OF DWELLINGS COMPLETED IN 2014

WYSZCZEGÓLNIENIE SPECIFICATION	Mieszkania Dwellings		Izby na 1000 ludności Rooms per 1000 population	Przeciętna powierzchnia użytkowa 1 mieszkania w m <sup>2</sup> Average useful floor area per dwelling in m <sup>2</sup>	
	na 1000 ludności per 1000 population	na 1000 zawartych małżeństw per 1000 marriages contracted		ogółem total	w budynkach indywidualnych in private buildings
<b>WOJEWÓDZTWO .....</b> <b>VOIVODSHIP</b>	<b>3,5</b>	<b>684</b>	<b>15,5</b>	<b>106,1</b>	<b>154,8</b>
<b>Podregion (Subregion)</b> <b>białostocki .....</b>	<b>5,0</b>	<b>1003</b>	<b>20,3</b>	<b>94,0</b>	<b>155,9</b>
Powiaty: Powiats:					
białostocki .....	4,9	992	28,3	144,5	145,7
sokólski .....	1,6	290	9,1	169,2	173,7
Miasto na prawach powiatu: City with powiat status:					
Białystok .....	5,9	1199	19,1	68,6	179,4
<b>Podregion (Subregion)</b> <b>łomżyński .....</b>	<b>2,6</b>	<b>505</b>	<b>12,7</b>	<b>120,5</b>	<b>147,8</b>
Powiaty: Powiats:					
bielski .....	2,1	424	12,0	157,5	157,5
hajnowski .....	3,4	708	15,7	100,8	101,6
kolneński .....	2,2	413	11,3	131,4	157,6
łomżyński .....	2,6	500	16,3	169,3	169,3
siemiatycki .....	1,7	351	8,5	144,9	144,9
wysokomazowiecki .....	1,4	234	8,5	168,6	168,6
zambrowski .....	4,2	801	20,1	101,4	176,9
Miasto na prawach powiatu: City with powiat status:					
Łomża .....	3,5	689	11,2	69,9	128,2
<b>Podregion (Subregion)</b> <b>suwalski .....</b>	<b>2,1</b>	<b>390</b>	<b>10,4</b>	<b>133,0</b>	<b>165,2</b>
Powiaty: Powiats:					
augustowski .....	1,8	333	10,4	154,6	154,6
grajewski .....	1,9	343	8,5	115,0	164,7
moniecki .....	1,1	207	6,9	176,0	176,0
sejneński .....	2,5	586	14,1	127,9	127,9
suwalski .....	3,2	560	19,2	175,4	175,4
Miasto na prawach powiatu: City with powiat status:					
Suwałki .....	2,3	447	8,2	87,5	206,4

TABL. 10 (48). MIESZKANIA ODDANE DO UŻYTKOWANIA WEDŁUG WYPOSAŻENIA W INSTALACJE W 2014 R.

DWELLINGS COMPLETED BY FITTING WITH INSTALLATIONS IN 2014

WYSZCZEGÓLNIENIE SPECIFICATION	Ogółem Total	Z ogółem – wyposażone w Of total – fitted with							
		wodociąg water supply system		ustęp lavatory		łazienkę bathroom	gaz z sieci gas from supply system	centralne ogrze- wanie central heating	ciepłą wodę <sup>a</sup> hot water <sup>a</sup>
		razem total	w tym z sieci of which from network	razem total	w tym z odpro- wadze- niem do sieci of which with outflow to network				
<b>WOJEWÓDZTWO ..... VOIVODSHIP</b>	<b>4197</b>	<b>4197</b>	<b>3779</b>	<b>4197</b>	<b>3037</b>	<b>4197</b>	<b>1578</b>	<b>4197</b>	<b>1720</b>
<b>Podregion (Subregion) białostocki .....</b>	<b>2553</b>	<b>2553</b>	<b>2266</b>	<b>2553</b>	<b>2073</b>	<b>2553</b>	<b>1559</b>	<b>2553</b>	<b>1398</b>
Powiaty: Powiats:									
białostocki .....	705	705	456	705	304	705	141	705	–
sokółski .....	112	112	90	112	54	112	–	112	–
Miasto na prawach powiatu: City with powiat status:									
Białystok .....	1736	1736	1720	1736	1715	1736	1418	1736	1398
<b>Podregion (Subregion) łomżyński .....</b>	<b>1071</b>	<b>1071</b>	<b>999</b>	<b>1071</b>	<b>623</b>	<b>1071</b>	<b>19</b>	<b>1071</b>	<b>322</b>
Powiaty: Powiats:									
bielski .....	118	118	106	118	53	118	–	118	–
hajnowski .....	155	155	151	155	109	155	–	155	42
kolneński .....	88	88	63	88	34	88	–	88	31
łomżyński .....	136	136	125	136	16	136	–	136	–
siemiatycki .....	81	81	64	81	22	81	9	81	–
wysokomazowiecki .....	82	82	79	82	25	82	1	82	–
zambrowski .....	189	189	189	189	142	189	2	189	121
Miasto na prawach powiatu: City with powiat status:									
Łomża .....	222	222	222	222	222	222	7	222	128
<b>Podregion (Subregion) suwalski .....</b>	<b>573</b>	<b>573</b>	<b>514</b>	<b>573</b>	<b>341</b>	<b>573</b>	<b>–</b>	<b>573</b>	<b>–</b>
Powiaty: Powiats:									
augustowski .....	106	106	106	106	62	106	–	106	–
grajewski .....	93	93	76	93	59	93	–	93	–
moniecki .....	47	47	41	47	24	47	–	47	–
sejneński .....	51	51	27	51	3	51	–	51	–
suwalski .....	116	116	104	116	33	116	–	116	–
Miasto na prawach powiatu: City with powiat status:									
Suwałki .....	160	160	160	160	160	160	–	160	–

a Dostarczoną centralnie.  
a Central supplied.

TABL. 11 (49). **MIESZKANIA ODDANE DO UŻYTKOWANIA WEDŁUG FORM BUDOWNICTWA W 2014 R.**  
**DWELLINGS COMPLETED BY FORMS OF CONSTRUCTION IN 2014**

WYSZCZEGÓLNIENIE <i>SPECIFICATION</i>	Mieszkania <i>Dwellings</i>			Powierzchnia użytkowa mieszkań w m <sup>2</sup> <i>Useful floor area of dwellings in m<sup>2</sup></i>		
	ogółem <i>total</i>	w tym budownictwo <i>of which construction</i>		ogółem <i>total</i>	w tym budownictwo <i>of which construction</i>	
		przeznaczone na sprzedaż lub wynajem <i>for sale or rent</i>	indywidualne <i>private</i>		przeznaczone na sprzedaż lub wynajem <i>for sale or rent</i>	indywidualne <i>private</i>
<b>WOJEWÓDZTWO ..... VOIVODSHIP</b>	<b>4197</b>	<b>1928</b>	<b>2145</b>	<b>445198</b>	<b>107748</b>	<b>332002</b>
<b>Podregion (Subregion) białostocki .....</b>	<b>2553</b>	<b>1468</b>	<b>983</b>	<b>239941</b>	<b>82134</b>	<b>153272</b>
Powiaty: <i>Powiats:</i>						
białostocki .....	705	38	667	101868	4662	97206
sokólski .....	112	–	108	18945	–	18756
Miasto na prawach powiatu: <i>City with powiat status:</i>						
Białystok .....	1736	1430	208	119128	77472	37310
<b>Podregion (Subregion) łomżyński .....</b>	<b>1071</b>	<b>287</b>	<b>762</b>	<b>129025</b>	<b>15471</b>	<b>112641</b>
Powiaty: <i>Powiats:</i>						
bielski .....	118	–	118	18580	–	18580
hajnowski .....	155	–	153	15617	–	15546
kolneński .....	88	–	68	11561	–	10719
łomżyński .....	136	–	136	23021	–	23021
siemiatycki .....	81	–	81	11740	–	11740
wysokomazowiecki .....	82	–	82	13823	–	13823
zambrowski .....	189	121	68	19159	7127	12032
Miasto na prawach powiatu: <i>City with powiat status:</i>						
Łomża .....	222	166	56	15524	8344	7180
<b>Podregion (Subregion) suwalski .....</b>	<b>573</b>	<b>173</b>	<b>400</b>	<b>76232</b>	<b>10143</b>	<b>66089</b>
Powiaty: <i>Powiats:</i>						
augustowski .....	106	–	106	16390	–	16390
grajewski .....	93	46	47	10693	2952	7741
moniecki .....	47	–	47	8273	–	8273
sejneński .....	51	–	51	6522	–	6522
suwalski .....	116	–	116	20352	–	20352
Miasto na prawach powiatu: <i>City with powiat status:</i>						
Suwalki .....	160	127	33	14002	7191	6811

## DZIAŁ VII EDUKACJA I WYCHOWANIE

### Uwagi ogólne

1. System edukacji w Polsce funkcjonuje zgodnie z ustawą z dnia 7 IX 1991 r. o systemie oświaty (jednolity tekst Dz. U. 2004 Nr 256, poz. 2572, z późniejszymi zmianami) oraz ustawą z dnia 27 VII 2005 r. – Prawo o szkolnictwie wyższym (jednolity tekst, Dz. U. 2012 poz. 572).

Wychowanie przedszkolne, jako pierwszy etap edukacji, realizowane jest w przedszkolach i oddziałach przedszkolnych przy szkołach podstawowych oraz od roku szkolnego 2008/09 również w zespołach wychowania przedszkolnego i punktach przedszkolnych zgodnie z rozporządzeniem Ministra Edukacji Narodowej z dnia 31 VIII 2010 r. w sprawie rodzajów innych form wychowania przedszkolnego, warunków tworzenia i organizowania tych form oraz sposobu ich działania (Dz. U. 2010 Nr 161, poz. 1080) z późniejszymi zmianami.

Wśród szkół objętych systemem oświaty funkcjonują:

- od roku szkolnego 1999/2000 – 6-letnie **szkoły podstawowe** oraz 3-letnie **gimnazja**, w których nauka jest obowiązkowa (powstałe w miejsce 8-letnich szkół podstawowych),
- od roku szkolnego 2002/03 – **szkoły ponadgimnazjalne**, tj. 2–3-letnie zasadnicze szkoły zawodowe, 3-letnie licea ogólnokształcące i profilowane, 4-letnie technika oraz od roku szkolnego 2004/05 – szkoły dla absolwentów zasadniczych szkół zawodowych (tj. 2-letnie uzupełniające licea ogólnokształcące i 3-letnie technika uzupełniające) i 3-letnie szkoły specjalne przysposabiające do pracy; do szkół ponadgimnazjalnych zalicza się również ogólnokształcące szkoły artystyczne dające uprawnienia zawodowe oraz szkoły policealne.

Ponadto, od roku szkolnego 2004/05 dzieci 6-letnie, a od roku szkolnego 2011/12 dzieci 5-letnie mają obowiązek odbycia rocznego przygotowania przedszkolnego w placówkach wychowania przedszkolnego, tj. w oddziałach przedszkolnych w szkołach podstawowych i przedszkolach (łącznie ze specjalnymi) oraz od roku szkolnego 2008/09 – w zespołach wychowania przedszkolnego i punktach przedszkolnych.

W latach szkolnych 2009/10–2013/14 dzieci 6-letnie na wniosek rodziców mogły rozpocząć naukę w I klasie szkoły podstawowej, a w roku szkolnym 2014/15 obowiązek szkolny został nałożony na 6-letnie dzieci urodzone pomiędzy styczniem a czerwcem 2008 r.

2. Informacje w **zakresie szkół artystycznych dających uprawnienia zawodowe** dotyczą ogólnokształcących szkół artystycznych, które prezentuje się z wyłączeniem szkół realizujących wyłącznie kształcenie artystyczne.

## CHAPTER VII EDUCATION

### General notes

1. The educational system in Poland functions according to the Education System Act of 7 Sep 1991 (uniform text Journal of Laws 2004 No. 256, item 2572, with later amendments) and the Act of 27 Jul 2005 – Higher Education Law (uniform text Journal of Laws 2012 item 572).

Pre-primary education as a first stage of education is realized in nursery schools and pre-primary sections of primary schools; and since the 2008/09 school year also in pre-primary education groups and pre-primary points according to the regulation of the Minister of National Education dated 31 Aug 2010 on types of other forms of pre-primary education, conditions of establishing and organising these forms as well as their functioning (Journal of Laws 2010 No. 161, item 1080) with later amendments.

Schools covered by the educational system include:

- since the 1999/2000 school year – 6-year compulsory **primary schools** and 3-year compulsory **lower secondary schools**, which replaced 8-year primary schools,
- since the 2002/03 school year – **upper secondary schools**, i.e. 2–3-year basic vocational schools, 3-year general secondary schools and specialized secondary schools, 4-year technical secondary schools as well as since the 2004/05 school year – schools for graduates of basic vocational schools (i.e. 2-year supplementary general secondary schools and 3-year supplementary technical secondary schools) and 3-year special job-training schools. Upper secondary schools include also general art schools leading to professional certification and post-secondary schools.

Moreover, an obligatory 1 year pre-primary education has been introduced in pre-primary education establishments for children at the age of 6 since the 2004/05 school year and for children at the age of 5 since the 2011/12 school year i.e. in pre-primary sections of both primary schools and pre-primary schools (including special schools and special nursery schools) as well as since the 2008/09 school year in pre-primary education groups and pre-primary points.

In the school years 2009/10–2013/14 at the request of parents, children at the age of 6 were allowed to start education in the first grade of primary school upon the request of parents children. From the 2014/15 school year obligatory schooling was imposed on 6 years old children born between January and June of 2008.

2. Information regarding **art schools leading to professional certification** refers exclusively to general art schools, excluding schools providing art education only.

3. Prezentowane w dziale dane dotyczą: wychowania przedszkolnego, szkół dla dzieci i młodzieży, policealnych oraz szkół dla dorosłych.

4. Dane obejmują szkoły i placówki prowadzone przez jednostki administracji centralnej (rządowej), jednostki samorządu terytorialnego (gminy, powiaty i województwa) oraz inne osoby prawne i fizyczne.

5. Szkoły i placówki mogą być publiczne, niepubliczne o uprawnieniach szkoły publicznej i niepubliczne. Szkoła niepubliczna może uzyskać uprawnienia szkoły publicznej, jeżeli realizuje minimum programowe oraz stosuje zasady klasyfikowania i promowania uczniów ustalone przez Ministra Edukacji Narodowej, umożliwiające uzyskanie świadectw lub dyplomów państwowych. Jednostki administracji centralnej (rządowej) i jednostki samorządu terytorialnego mogą prowadzić tylko szkoły publiczne. Szkoły podstawowe i gimnazja mogą być tylko publiczne lub niepubliczne o uprawnieniach szkoły publicznej.

6. **Szkoły dla dzieci i młodzieży** (łącznie ze specjalnymi) obejmują:

- 1) szkoły podstawowe, w tym:
  - a) szkoły sportowe i mistrzostwa sportowego (bez szkół specjalnych),
  - b) szkoły filialne (bez szkół specjalnych),
  - c) szkoły artystyczne niedające uprawnień zawodowych (bez szkół specjalnych), realizujące jednocześnie program szkoły podstawowej;
- 2) gimnazja, w tym:
  - a) szkoły sportowe i mistrzostwa sportowego (bez szkół specjalnych),
  - b) szkoły z oddziałami przysposabiającymi do pracy;
- 3) szkoły specjalne przysposabiające do pracy;
- 4) zasadnicze szkoły zawodowe;
- 5) licea ogólnokształcące, w tym szkoły sportowe i mistrzostwa sportowego (bez szkół specjalnych);
- 6) uzupełniające licea ogólnokształcące na podbudowie programowej zasadniczej szkoły zawodowej – w latach szkolnych 2004/05–2013/14;
- 7) licea profilowane – w latach szkolnych 2004/05–2013/14;
- 8) technika;
- 9) technika uzupełniająca na podbudowie programowej zasadniczej szkoły zawodowej – w latach szkolnych 2004/05–2013/14;
- 10) ogólnokształcące szkoły artystyczne dające uprawnienia zawodowe (bez szkół specjalnych).

3. *Data presented in the chapter are related to: pre-primary education, schools for children and youth, post-secondary schools and schools for adults.*

4. *Data include schools and establishments managed by central (government) entities and local self-government entities (gminas, powiats and voivodships) as well as by other legal and natural persons.*

5. *Schools and establishments can be public, non-public with the competence of a public school and non-public. A non-public school can obtain the competence of a public school if it implements the programme minimum as well as applies the principles of classifying and promoting pupils and students as established by the Minister of National Education, allowing students to obtain state certificates or diplomas. Central (government) entities and local self-government entities can only administer public schools. Primary schools and lower secondary schools can only be public or non-public with the competence of a public school.*

6. **Schools for children and youth** (including special schools) include:

- 1) *primary schools, of which:*
  - a) *sports schools and athletic schools (excluding special schools),*
  - b) *branch schools (excluding special schools),*
  - c) *art schools not leading to professional certification (excluding special schools) simultaneously conducting a primary school programme;*
- 2) *lower secondary schools, of which:*
  - a) *sports schools and athletic schools (excluding special schools),*
  - b) *schools with job-training sections;*
- 3) *special job-training schools;*
- 4) *basic vocational schools;*
- 5) *general secondary schools including sports schools and athletic schools (excluding special schools);*
- 6) *supplementary general secondary schools based on the programme of basic vocational school – in the school years 2004/05–2013/14;*
- 7) *specialized secondary schools – in the school years 2004/05–2013/14;*
- 8) *technical secondary schools;*
- 9) *supplementary technical secondary schools based on the programme of basic vocational school – in the school years 2004/05–2013/14;*
- 10) *general art schools leading to professional certification (excluding special schools).*

**7. Szkoły policealne** – kształcące w formie dziennej, wieczorowej, zaocznej, stacjonarnej i na odległość – obejmują:

- 1) policealne szkoły zawodowe (1-, 2- lub 3-letnie), łącznie ze szkołami specjalnymi;
- 2) nauczycielskie kolegia języków obcych oraz kolegia nauczycielskie (3-letnie), w których absolwentom nie nadaje się tytułu licencjata;
- 3) kolegia pracowników służb społecznych (3-letnie) – od roku szkolnego 2005/06.

**8. Szkoły dla dorosłych** – kształcące w formie stacjonarnej, zaocznie i na odległość – obejmują:

- 1) szkoły podstawowe dla dorosłych;
- 2) gimnazja dla dorosłych;
- 3) zasadnicze szkoły zawodowe dla dorosłych – od roku szkolnego 2012/13 brak naboru do klas pierwszych;
- 4) licea ogólnokształcące dla dorosłych;
- 5) uzupełniające licea ogólnokształcące dla dorosłych na podbudowie programowej zasadniczej szkoły zawodowej – w latach szkolnych 2004/05–2013/14;
- 6) licea profilowane dla dorosłych – od roku szkolnego 2012/13 brak naboru do klas pierwszych;
- 7) technika dla dorosłych – od roku szkolnego 2012/13 brak naboru do klas pierwszych;
- 8) technika uzupełniająca dla dorosłych na podbudowie programowej zasadniczej szkoły zawodowej – od roku szkolnego 2013/14 brak naboru do klas pierwszych.

**9. Szkoły specjalne** organizowane są dla dzieci i młodzieży ze specjalnymi potrzebami edukacyjnymi, w tym dla młodzieży niepełnosprawnej. Kształcenie może być realizowane w systemie szkolnym lub w formie indywidualnej. Kształcenie specjalne odbywa się w funkcjonujących samodzielnie szkołach specjalnych, w szkołach ogólnodostępnych (w których tworzone są oddziały specjalne lub klasy integracyjne, ogólnodostępne, terapeutyczne i wyrównawcze) oraz w specjalnych ośrodkach szkolno-wychowawczych, innych placówkach oświatowo-wychowawczych lub placówkach wykonujących działalność leczniczą (do roku szkolnego 2011/12 określanych jako zakłady opieki zdrowotnej; łącznie z zakładami lecznictwa uzdrowiskowego).

**10.** Dane dotyczące wychowania przedszkolnego oraz szkół podano według stanu na początku roku szkolnego; dane o absolwentach – na koniec roku szkolnego.

**11.** Prezentowane informacje opracowano na podstawie systemu informacji oświatowej administrowanego przez Ministerstwo Edukacji Narodowej.

**7. Post-secondary schools** – educating in day, evening, weekend, full-time and distance form include:

- 1) post-secondary vocational schools (1-, 2- or 3-year), including special schools;
- 2) foreign language teacher training colleges as well as teacher training colleges (3-year), in which graduates do not receive Bachelor's degree;
- 3) colleges of social work (3-year) – since the 2005/06 school year.

**8. Schools for adults** – educating in a full-time, weekend and distance form – include:

- 1) primary schools for adults;
- 2) lower secondary schools for adults;
- 3) basic vocational schools for adults – since the 2012/13 school year there has been no recruitment to the 1st grade;
- 4) general secondary schools for adults;
- 5) supplementary general secondary schools for adults based on the programme of a basic vocational school – in the school years 2004/05–2013/14;
- 6) specialized secondary schools for adults – since the 2012/13 school year there has been no recruitment to the 1st grade;
- 7) technical secondary schools for adults – since the 2012/13 school year there has been no recruitment to the 1st grade;
- 8) supplementary technical secondary schools for adults based on the programme of basic vocational school – since the 2013/14 school year there has been no recruitment to the 1st grade.

**9. Special schools** are organized for children and youth with special educational needs including handicapped youth. Education may be conducted within the school system or individually. Special education occurs in special schools operating independently, in mainstream schools (in which special departments or integration, mainstream, therapeutic and compensatory classes are established) as well as in special educational centres or health care institutions (including health resorts), other educational institutions or the units performing health care activities (since the 2011/12 school year defined as health care institutions; including health treatment resorts).

**10.** Data regarding pre-primary education as well as schools concern the beginning of the school year; data concerning graduates – the end of the school year.

**11.** The information presented have been completed on the basis of the Educational Information System, administered by the Ministry of National Education.

TABL. 1 (50). SZKOŁY PODSTAWOWE<sup>a</sup> DLA DZIECI I MŁODZIEŻY W ROKU SZKOLNYM 2014/15  
 PRIMARY SCHOOLS<sup>a</sup> FOR CHILDREN AND YOUTH IN THE 2014/15 SCHOOL YEAR

WYSZCZEGÓLNIENIE SPECIFICATION	Szkoły Schools	Oddziały Sections	Uczniowie Pupils			Absolwenci <sup>b</sup> Graduates <sup>b</sup>	
			ogółem total	z ogółem of total		ogółem total	w tym kobiety of which females
				kobiety females	klasa I 1st grade		
<b>WOJEWÓDZTWO ..... VOIVODSHIP</b>	<b>414</b>	<b>3771</b>	<b>67612</b>	<b>33153</b>	<b>14765</b>	<b>10704</b>	<b>5260</b>
<b>PODREGION (SUBREGION) BIAŁOSTOCKI .....</b>	<b>135</b>	<b>1501</b>	<b>28610</b>	<b>14213</b>	<b>6484</b>	<b>4302</b>	<b>2111</b>
<b>Powiat białostocki .....</b>	<b>47</b>	<b>417</b>	<b>7209</b>	<b>3566</b>	<b>1680</b>	<b>1096</b>	<b>546</b>
Gminy miejsko-wiejskie: Urban-rural gminas:							
Choroszcz .....	4	32	564	282	119	96	49
w tym miasto .....	1	19	460	235	99	82	44
of which city							
Czarna Białostocka .....	2	28	584	283	137	114	60
w tym miasto .....	1	21	473	229	104	87	50
of which city							
Łapy .....	8	70	1134	586	255	184	93
w tym miasto .....	4	47	866	440	206	140	73
of which city							
Michałowó .....	1	14	297	132	77	33	16
w tym miasto .....	1	14	297	132	77	33	16
of which city							
Supraśl .....	3	30	560	283	147	76	36
w tym miasto .....	1	14	259	136	75	42	19
of which city							
Suraż .....	1	7	101	48	28	13	6
w tym miasto .....	1	7	101	48	28	13	6
of which city							
Tykocin .....	2	19	358	186	69	47	21
w tym miasto .....	1	13	273	148	54	35	15
of which city							
Wasilków .....	4	42	836	404	215	118	52
w tym miasto .....	1	33	733	356	189	110	50
of which city							
Zabłudów .....	4	30	455	229	90	72	37
w tym miasto .....	1	14	272	135	57	37	20
of which city							
Gminy wiejskie: Rural gminas:							
Dobrzyniewo Duże .....	6	40	547	271	114	68	35
Gródek .....	2	18	268	128	73	36	20
Juchnowiec Kościelny .....	3	41	820	390	204	114	56
Poświętne .....	1	11	196	100	40	41	20
Turośń Kościelna .....	4	24	330	150	71	58	30
Zawady .....	2	11	159	94	41	26	15

a Bez dzieci w wieku 6 lat objętych edukacją w placówkach wychowania przedszkolnego. b Z roku szkolnego 2013/14.  
 a Excluding children aged 6 attending pre-primary education establishments. b For the 2013/14 school year.

TABL. 1 (50). SZKOŁY PODSTAWOWE<sup>a</sup> DLA DZIECI I MŁODZIEŻY W ROKU SZKOLNYM 2014/15 (cd.)  
 PRIMARY SCHOOLS<sup>a</sup> FOR CHILDREN AND YOUTH IN THE 2014/15 SCHOOL YEAR (cont.)

WYSZCZEGÓLNIENIE SPECIFICATION	Szkoły Schools	Oddziały Sections	Uczniowie Pupils			Absolwenci <sup>b</sup> Graduates <sup>b</sup>	
			ogółem total	z ogółem of total		ogółem total	w tym kobiety of which females
				kobiety females	klasa I 1st grade		
<b>Powiat sokólski .....</b>	<b>35</b>	<b>255</b>	<b>3680</b>	<b>1854</b>	<b>708</b>	<b>650</b>	<b>342</b>
Gminy miejsko-wiejskie: Urban-rural gminas:							
Dąbrowa Białostocka .....	8	52	589	296	125	111	53
w tym miasto .....	1	19	346	174	89	64	31
of which city							
Krynki .....	1	7	126	60	22	24	11
w tym miasto .....	1	7	126	60	22	24	11
of which city							
Sokółka .....	11	89	1388	704	272	229	126
w tym miasto .....	4	50	1065	534	219	167	92
of which city							
Suchowola .....	5	29	412	214	74	74	46
w tym miasto .....	1	12	246	128	49	43	29
of which city							
Gminy wiejskie: Rural gminas:							
Janów .....	2	18	264	138	47	48	31
Korycin .....	1	13	228	113	51	34	14
Kuźnica .....	1	12	234	118	52	38	17
Nowy Dwór .....	1	6	112	45	15	21	11
Sidra .....	3	17	182	86	30	40	18
Szudziałowo .....	2	12	145	80	20	31	15
<b>Miasto na prawach powiatu: City with powiat status:</b>							
<b>Białystok .....</b>	<b>53</b>	<b>829</b>	<b>17721</b>	<b>8793</b>	<b>4096</b>	<b>2556</b>	<b>1223</b>
<b>PODREGION (SUBREGION)</b>							
<b>ŁÓMŻYŃSKI .....</b>	<b>167</b>	<b>1304</b>	<b>22461</b>	<b>10957</b>	<b>4843</b>	<b>3697</b>	<b>1812</b>
<b>Powiat bielski .....</b>	<b>21</b>	<b>173</b>	<b>2913</b>	<b>1429</b>	<b>594</b>	<b>466</b>	<b>232</b>
Gminy miejskie: Urban gminas:							
Bielsk Podlaski .....	5	72	1446	724	291	221	105
Brańsk .....	1	13	255	123	59	39	24
Gminy wiejskie: Rural gminas:							
Bielsk Podlaski .....	2	16	272	130	44	46	27
Boćki .....	2	15	197	92	39	43	22
Brańsk .....	5	18	260	137	50	46	17
Orla .....	1	7	104	48	31	22	12
Rudka .....	2	13	113	56	29	17	7
Wyszki .....	3	19	266	119	51	32	18

a Bez dzieci w wieku 6 lat objętych edukacją w placówkach wychowania przedszkolnego. b Z roku szkolnego 2013/14.  
 a Excluding children aged 6 attending pre-primary education establishments. b For the 2013/14 school year.

TABL. 1 (50). SZKOŁY PODSTAWOWE<sup>a</sup> DLA DZIECI I MŁODZIEŻY W ROKU SZKOLNYM 2014/15 (cd.)  
 PRIMARY SCHOOLS<sup>a</sup> FOR CHILDREN AND YOUTH IN THE 2014/15 SCHOOL YEAR (cont.)

WYSZCZEGÓLNIENIE SPECIFICATION	Szkoły Schools	Oddziały Sections	Uczniowie Pupils			Absolwenci <sup>b</sup> Graduates <sup>b</sup>	
			ogółem total	z ogółem of total		ogółem total	w tym kobiety of which females
				kobiety females	klasa I 1st grade		
<b>Powiat hajnowski .....</b>	<b>15</b>	<b>120</b>	<b>2093</b>	<b>1045</b>	<b>448</b>	<b>355</b>	<b>173</b>
Gmina miejska: Urban gmina:							
Hajnówka .....	5	57	1161	585	247	190	86
Gmina miejsko-wiejska: Urban-rural gmina:							
Kleszczole .....	1	6	89	46	16	15	5
w tym miasto .....	1	6	89	46	16	15	5
of which city							
Gminy wiejskie: Rural gminas:							
Białowieża .....	1	6	96	45	25	18	11
Czeremcha .....	1	7	149	70	25	22	12
Czyże .....	1	6	68	36	14	15	8
Dubicze Cerkiewne .....	1	7	60	26	9	12	6
Hajnówka .....	3	15	146	76	27	30	16
Narew .....	1	9	176	87	47	31	14
Narewka .....	1	7	148	74	38	22	15
<b>Powiat kolneński .....</b>	<b>26</b>	<b>144</b>	<b>2532</b>	<b>1251</b>	<b>496</b>	<b>364</b>	<b>185</b>
Gmina miejska: Urban gmina:							
Kolno .....	2	26	632	315	137	59	24
Gmina miejsko-wiejska: Urban-rural gmina:							
Stawiski .....	5	25	382	186	64	67	38
w tym miasto .....	1	16	310	143	47	55	33
of which city							
Gminy wiejskie: Rural gminas:							
Grabowo .....	3	14	271	140	38	35	13
Kolno .....	7	33	552	275	110	87	54
Mały Płock .....	4	18	284	138	62	50	31
Turośl .....	5	28	411	197	85	66	25
<b>Powiat łomżyński .....</b>	<b>31</b>	<b>210</b>	<b>3054</b>	<b>1464</b>	<b>632</b>	<b>524</b>	<b>241</b>
Gminy miejsko-wiejskie: Urban-rural gminas:							
Jedwabne .....	2	18	288	143	60	59	30
w tym miasto .....	1	12	251	126	57	49	24
of which city							
Nowogród .....	1	11	253	129	61	40	13
w tym miasto .....	1	11	253	129	61	40	13
of which city							

a Bez dzieci w wieku 6 lat objętych edukacją w placówkach wychowania przedszkolnego. b Z roku szkolnego 2013/14.  
 a Excluding children aged 6 attending pre-primary education establishments. b For the 2013/14 school year.

TABL. 1 (50). SZKOŁY PODSTAWOWE<sup>a</sup> DLA DZIECI I MŁODZIEŻY W ROKU SZKOLNYM 2014/15 (cd.)  
 PRIMARY SCHOOLS<sup>a</sup> FOR CHILDREN AND YOUTH IN THE 2014/15 SCHOOL YEAR (cont.)

WYSZCZEGÓLNIENIE SPECIFICATION	Szkoły Schools	Oddziały Sections	Uczniowie Pupils			Absolwenci <sup>b</sup> Graduates <sup>b</sup>	
			ogółem total	z ogółem of total		ogółem total	w tym kobiety of which females
				kobiety females	klasa I 1st grade		
<b>Powiat łomżyński (dok.) (cont.)</b>							
Gminy wiejskie: Rural gminas:							
Łomża .....	9	52	552	247	104	101	49
Miastkowo .....	2	18	318	160	65	61	32
Piątnica .....	7	41	672	325	137	96	42
Przytuły .....	2	11	149	79	34	25	13
Śniadowo .....	2	21	336	159	65	45	21
Wizna .....	3	19	226	108	51	38	15
Zbójna .....	3	19	260	114	55	59	26
<b>Powiat siemiatycki .....</b>	<b>17</b>	<b>132</b>	<b>2132</b>	<b>1044</b>	<b>442</b>	<b>402</b>	<b>201</b>
Gmina miejska: Urban gmina:							
Siemiatycze .....	3	38	756	381	172	141	69
Gmina miejsko-wiejska: Urban-rural gmina:							
Drohiczyn .....	4	25	295	135	71	60	25
w tym miasto .....	1	8	178	84	42	37	19
of which city							
Gminy wiejskie: Rural gminas:							
Dziadkowice .....	1	7	130	70	35	22	10
Grodzisk .....	1	12	214	110	28	39	21
Mielnik .....	1	7	109	54	19	12	7
Milejczyce .....	1	6	90	49	14	19	9
Nurzec-Stacja .....	1	7	153	67	27	40	22
Perlejewo .....	1	9	139	67	22	27	12
Siemiatycze .....	4	21	246	111	54	42	26
<b>Powiat wysokomazowiecki</b>	<b>30</b>	<b>220</b>	<b>3451</b>	<b>1685</b>	<b>794</b>	<b>579</b>	<b>282</b>
Gmina miejska: Urban gmina:							
Wysokie Mazowieckie .....	1	31	742	369	181	118	43
Gminy miejsko-wiejskie: Urban-rural gminas:							
Ciechanowiec .....	5	36	427	236	102	90	48
w tym miasto .....	2	23	359	203	87	79	42
of which city							
Czyżew .....	3	23	462	210	96	71	35
w tym miasto .....	1	13	330	147	70	44	21
of which city							
Szepietowo .....	5	31	380	174	90	63	36
w tym miasto .....	1	13	234	106	61	34	18
of which city							
Gminy wiejskie: Rural gminas:							
Klukowo .....	4	24	271	127	53	24	9
Kobylin-Borzymy .....	3	15	207	95	34	47	25
Kulesze Kościelne .....	1	10	181	91	41	37	14
Nowe Piekuty .....	2	19	307	150	80	51	27
Sokoły .....	3	20	324	165	85	54	31
Wysokie Mazowieckie .....	3	11	150	68	32	24	14

a Bez dzieci w wieku 6 lat objętych edukacją w placówkach wychowania przedszkolnego. b Z roku szkolnego 2013/14.  
 a Excluding children aged 6 attending pre-primary education establishments. b For the 2013/14 school year.

TABL. 1 (50). SZKOŁY PODSTAWOWE<sup>a</sup> DLA DZIECI I MŁODZIEŻY W ROKU SZKOLNYM 2014/15 (cd.)  
 PRIMARY SCHOOLS<sup>a</sup> FOR CHILDREN AND YOUTH IN THE 2014/15 SCHOOL YEAR (cont.)

WYSZCZEGÓLNIENIE SPECIFICATION	Szkoły Schools	Oddziały Sections	Uczniowie Pupils			Absolwenci <sup>b</sup> Graduates <sup>b</sup>	
			ogółem total	z ogółem of total		ogółem total	w tym kobiety of which females
				kobiety females	klasa I 1st grade		
<b>Powiat zambrowski .....</b>	<b>20</b>	<b>149</b>	<b>2658</b>	<b>1286</b>	<b>589</b>	<b>445</b>	<b>214</b>
Gmina miejska: Urban gmina:							
Zambrów .....	3	59	1399	705	312	211	108
Gminy wiejskie: Rural gminas:							
Kołaki Kościelne .....	2	10	118	54	32	21	12
Rutki .....	3	21	381	178	82	56	23
Szumowo .....	5	25	318	139	67	64	31
Zambrów .....	7	34	442	210	96	93	40
<b>Miasto na prawach powiatu: City with powiat status:</b>							
<b>Lomża .....</b>	<b>7</b>	<b>156</b>	<b>3628</b>	<b>1753</b>	<b>848</b>	<b>562</b>	<b>284</b>
<b>PODREGION (SUBREGION) SUWALSKI .....</b>	<b>112</b>	<b>966</b>	<b>16541</b>	<b>7983</b>	<b>3438</b>	<b>2705</b>	<b>1337</b>
<b>Powiat augustowski .....</b>	<b>29</b>	<b>227</b>	<b>3563</b>	<b>1723</b>	<b>721</b>	<b>585</b>	<b>293</b>
Gmina miejska: Urban gmina:							
Augustów .....	6	91	1835	892	386	286	144
Gmina miejsko-wiejska: Urban-rural gmina:							
Lipsk .....	3	17	267	130	44	47	22
w tym miasto .....	1	10	200	99	38	30	15
of which city							
Gminy wiejskie: Rural gminas:							
Augustów .....	7	42	472	217	84	67	39
Bargłów Kościelny .....	4	31	373	189	76	67	40
Nowinka .....	3	13	186	93	42	43	18
Płaska .....	2	11	142	67	37	25	10
Sztabin .....	4	22	288	135	52	50	20
<b>Powiat grajewski .....</b>	<b>23</b>	<b>179</b>	<b>2960</b>	<b>1410</b>	<b>614</b>	<b>463</b>	<b>242</b>
Gmina miejska: Urban gmina:							
Grajewo .....	4	69	1446	687	323	219	100
Gminy miejsko-wiejskie: Urban-rural gminas:							
Rajgród .....	5	25	295	128	56	47	32
w tym miasto .....	1	8	172	75	34	23	15
of which city							
Szczuczyn .....	2	22	390	201	80	67	40
w tym miasto .....	1	16	336	170	68	61	37
of which city							
Gminy wiejskie: Rural gminas:							
Grajewo .....	3	19	329	146	59	47	24
Radziłów .....	5	28	283	139	51	44	25
Wąsosz .....	4	16	217	109	45	39	21

a Bez dzieci w wieku 6 lat objętych edukacją w placówkach wychowania przedszkolnego. b Z roku szkolnego 2013/14.  
 a Excluding children aged 6 attending pre-primary education establishments. b For the 2013/14 school year.

TABL. 1 (50). SZKOŁY PODSTAWOWE<sup>a</sup> DLA DZIECI I MŁODZIEŻY W ROKU SZKOLNYM 2014/15 (dok.)  
 PRIMARY SCHOOLS<sup>a</sup> FOR CHILDREN AND YOUTH IN THE 2014/15 SCHOOL YEAR (cont.)

WYSZCZEGÓLNIENIE SPECIFICATION	Szkoły Schools	Oddziały Sections	Uczniowie Pupils			Absolwenci <sup>b</sup> Graduates <sup>b</sup>	
			ogółem total	z ogółem of total		ogółem total	w tym kobiety of which females
				kobiety females	klasa I 1st grade		
<b>Powiat moniecki</b> .....	<b>18</b>	<b>134</b>	<b>2130</b>	<b>1014</b>	<b>465</b>	<b>356</b>	<b>179</b>
Gminy miejsko-wiejskie: Urban-rural gminas:							
Goniądz .....	3	18	273	130	53	53	32
w tym miasto .....	1	11	211	97	44	40	26
of which city							
Knyszyn .....	2	17	266	123	53	43	28
w tym miasto .....	1	11	197	88	41	30	18
of which city							
Mońki .....	4	39	732	350	175	122	57
w tym miasto .....	2	32	688	326	168	114	52
of which city							
Gminy wiejskie: Rural gminas:							
Jasionówka .....	1	7	145	76	39	30	14
Jaświły .....	2	18	265	118	57	39	21
Krypno .....	3	15	215	107	45	36	12
Trzcianne .....	3	20	234	110	43	33	15
<b>Powiat sejneński</b> .....	<b>9</b>	<b>74</b>	<b>1095</b>	<b>558</b>	<b>240</b>	<b>193</b>	<b>93</b>
Gmina miejska: Urban gmina:							
Sejny .....	2	25	448	232	104	79	33
Gminy wiejskie: Rural gminas:							
Giby .....	2	12	135	70	26	30	19
Krasnopol .....	1	7	151	74	34	22	14
Puńsk .....	2	19	221	114	39	39	17
Sejny .....	2	11	140	68	37	23	10
<b>Powiat suwalski</b> .....	<b>21</b>	<b>128</b>	<b>2197</b>	<b>1039</b>	<b>458</b>	<b>359</b>	<b>165</b>
Gminy wiejskie: Rural gminas:							
Bakałarzewo .....	1	8	175	86	40	36	16
Filipów .....	1	13	248	113	61	42	20
Jeleniewo .....	2	11	208	96	49	32	7
Przerośl .....	2	13	190	88	36	32	18
Raczki .....	4	22	401	190	91	56	29
Rutka-Tartak .....	1	8	158	77	31	25	12
Suwałki .....	5	27	374	172	71	57	28
Szypłiszki .....	4	19	294	145	49	51	24
Wiżajny .....	1	7	149	72	30	28	11
<b>Miasto na prawach powiatu: City with powiat status:</b>							
<b>Suwałki</b> .....	<b>12</b>	<b>224</b>	<b>4596</b>	<b>2239</b>	<b>940</b>	<b>749</b>	<b>365</b>

a Bez dzieci w wieku 6 lat objętych edukacją w placówkach wychowania przedszkolnego. b Z roku szkolnego 2013/14.

Źródło: dane Ministerstwa Edukacji Narodowej.

a Excluding children aged 6 attending pre-primary education establishments. b For the 2013/14 school year.

Source: data of the Ministry of National Education.

TABL. 2 (51). **GINNAZJA DLA DZIECI I MŁODZIEŻY W ROKU SZKOLNYM 2014/15**  
**LOWER SECONDARY SCHOOLS FOR CHILDREN AND YOUTH IN THE 2014/15 SCHOOL YEAR**

WYSZCZEGÓLNIENIE SPECIFICATION	Szkoły Schools	Oddziały Sections	Uczniowie Pupils			Absolwenci <sup>a</sup> Graduates <sup>a</sup>	
			ogółem total	z ogółem of total		ogółem total	w tym kobiety of which females
				kobiety females	klasa I 1st grade		
<b>WOJEWÓDZTWO ..... VOIVODSHIP</b>	<b>230</b>	<b>1558</b>	<b>33673</b>	<b>16336</b>	<b>11015</b>	<b>11759</b>	<b>5737</b>
<b>PODREGION (SUBREGION) BIAŁOSTOCKI .....</b>	<b>84</b>	<b>607</b>	<b>13212</b>	<b>6354</b>	<b>4422</b>	<b>4611</b>	<b>2201</b>
<b>Powiat białostocki .....</b>	<b>24</b>	<b>162</b>	<b>3431</b>	<b>1650</b>	<b>1131</b>	<b>1260</b>	<b>621</b>
Gminy miejsko-wiejskie: Urban-rural gminas:							
Choroszcz .....	1	13	310	150	102	127	56
w tym miasto .....	1	13	310	150	102	127	56
of which city							
Czarna Białostocka .....	2	12	329	164	113	104	56
w tym miasto .....	1	9	259	135	84	82	42
of which city							
Łapy .....	4	28	592	273	181	232	122
w tym miasto .....	3	24	514	237	158	188	98
of which city							
Michałowó .....	2	8	140	73	32	45	22
w tym miasto .....	2	8	140	73	32	45	22
of which city							
Supraśl .....	2	10	205	89	85	75	39
w tym miasto .....	1	6	114	53	39	57	30
of which city							
Suraż .....	1	3	54	31	15	29	13
w tym miasto .....	1	3	54	31	15	29	13
of which city							
Tykocin .....	2	9	153	68	47	47	18
w tym miasto .....	1	6	120	49	34	37	13
of which city							
Wasilków .....	2	18	385	157	125	154	78
w tym miasto .....	2	18	385	157	125	154	78
of which city							
Zabłudów .....	1	9	152	74	54	64	29
w tym miasto .....	1	9	152	74	54	64	29
of which city							
Gminy wiejskie: Rural gminas:							
Dobrzyniewo Duże .....	1	8	194	102	63	63	28
Gródek .....	1	6	108	57	37	38	20
Juchnowiec Kościelny .....	2	20	433	220	150	148	80
Poświętne .....	1	6	112	58	41	37	16
Turośń Kościelna .....	1	8	174	85	60	66	31
Zawady .....	1	4	90	49	26	31	13

a Z roku szkolnego 2013/14.  
a For the 2013/14 school year.

TABL. 2 (51). GIMNAZJA DLA DZIECI I MŁODZIEŻY W ROKU SZKOLNYM 2014/15 (cd.)

LOWER SECONDARY SCHOOLS FOR CHILDREN AND YOUTH  
IN THE 2014/15 SCHOOL YEAR (cont.)

WYSZCZEGÓLNIENIE SPECIFICATION	Szkoły Schools	Oddziały Sections	Uczniowie Pupils			Absolwenci <sup>a</sup> Graduates <sup>a</sup>	
			ogółem total	z ogółem of total		ogółem total	w tym kobiety of which females
				kobiety females	klasa I 1st grade		
<b>Powiat sokólski .....</b>	<b>16</b>	<b>102</b>	<b>2052</b>	<b>1002</b>	<b>670</b>	<b>747</b>	<b>345</b>
Gminy miejsko-wiejskie: Urban-rural gminas:							
Dąbrowa Białostocka .....	4	25	411	160	126	195	65
w tym miasto .....	1	13	290	140	94	129	57
of which city							
Krynki .....	1	3	70	35	25	23	9
w tym miasto .....	1	3	70	35	25	23	9
of which city							
Sokółka .....	4	31	730	371	237	250	123
w tym miasto .....	4	31	730	371	237	250	123
of which city							
Suchowola .....	1	10	217	123	77	63	33
w tym miasto .....	1	10	217	123	77	63	33
of which city							
Gminy wiejskie: Rural gminas:							
Janów .....	1	7	138	80	48	53	27
Korycin .....	1	6	112	51	37	36	18
Kuźnica .....	1	6	123	61	38	49	28
Nowy Dwór .....	1	4	82	44	21	19	10
Sidra .....	1	5	91	44	33	23	11
Szudziałowo .....	1	5	78	33	28	36	21
<b>Miasto na prawach powiatu: City with powiat status:</b>							
<b>Białystok .....</b>	<b>44</b>	<b>343</b>	<b>7729</b>	<b>3702</b>	<b>2621</b>	<b>2604</b>	<b>1235</b>
<b>PODREGION (SUBREGION) ŁOMŻYŃSKI .....</b>	<b>82</b>	<b>547</b>	<b>11833</b>	<b>5739</b>	<b>3790</b>	<b>4136</b>	<b>2062</b>
<b>Powiat bielski .....</b>	<b>12</b>	<b>66</b>	<b>1454</b>	<b>705</b>	<b>461</b>	<b>540</b>	<b>277</b>
Gminy miejskie: Urban gminas:							
Bielsk Podlaski .....	4	30	679	333	219	244	112
Brańsk .....	1	6	131	68	39	45	26
Gminy wiejskie: Rural gminas:							
Bielsk Podlaski .....	1	7	143	72	46	56	34
Boćki .....	1	6	121	61	43	48	19
Brańsk .....	2	6	137	53	39	44	28
Orla .....	1	3	61	30	22	16	7
Rudka .....	1	3	68	31	23	30	20
Wyszki .....	1	5	114	57	30	57	31

a Z roku szkolnego 2013/14.

a For the 2013/14 school year.

TABL. 2 (51). **GINNAZJA DLA DZIECI I MŁODZIEŻY W ROKU SZKOLNYM 2014/15 (cd.)**  
**LOWER SECONDARY SCHOOLS FOR CHILDREN AND YOUTH**  
**IN THE 2014/15 SCHOOL YEAR (cont.)**

WYSZCZEGÓLNIENIE SPECIFICATION	Szkoły Schools	Oddziały Sections	Uczniowie Pupils			Absolwenci <sup>a</sup> Graduates <sup>a</sup>	
			ogółem total	z ogółem of total		ogółem total	w tym kobiety of which females
				kobiety females	klasa I 1st grade		
<b>Powiat hajnowski .....</b>	<b>14</b>	<b>59</b>	<b>1033</b>	<b>510</b>	<b>361</b>	<b>331</b>	<b>165</b>
Gmina miejska: Urban gmina:							
Hajnówka .....	6	30	567	281	203	182	95
Gmina miejsko-wiejska: Urban-rural gmina:							
Kleszczele .....	1	3	58	26	15	18	9
w tym miasto .....	1	3	58	26	15	18	9
of which city							
Gminy wiejskie: Rural gminas:							
Białowieża .....	1	3	51	28	17	17	10
Czeremcha .....	1	4	79	39	21	22	11
Czyże .....	1	3	40	23	14	13	7
Dubicze Cerkiewne .....	1	5	31	15	12	12	6
Hajnówka .....	1	3	54	26	23	26	13
Narew .....	1	5	89	39	34	16	9
Narewka .....	1	3	64	33	22	25	5
<b>Powiat kolneński .....</b>	<b>8</b>	<b>61</b>	<b>1363</b>	<b>683</b>	<b>431</b>	<b>471</b>	<b>236</b>
Gmina miejska: Urban gmina:							
Kolno .....	2	18	385	191	135	139	69
Gmina miejsko-wiejska: Urban-rural gmina:							
Stawiski .....	1	10	221	107	68	76	37
w tym miasto .....	1	10	221	107	68	76	37
of which city							
Gminy wiejskie: Rural gminas:							
Grabowo .....	1	6	120	59	33	55	32
Kolno .....	2	10	262	127	77	98	51
Mały Płock .....	1	7	153	93	51	53	24
Turośl .....	1	10	222	106	67	50	23
<b>Powiat łomżyński .....</b>	<b>8</b>	<b>60</b>	<b>1297</b>	<b>616</b>	<b>417</b>	<b>479</b>	<b>245</b>
Gminy miejsko-wiejskie: Urban-rural gminas:							
Jedwabne .....	1	7	163	76	58	60	34
w tym miasto .....	1	7	163	76	58	60	34
of which city							
Nowogród .....	1	6	134	58	37	54	26
w tym miasto .....	1	6	134	58	37	54	26
of which city							

a Z roku szkolnego 2013/14.  
a For the 2013/14 school year.

TABL. 2 (51). **GINNAZJA DLA DZIECI I MŁODZIEŻY W ROKU SZKOLNYM 2014/15 (cd.)**  
**LOWER SECONDARY SCHOOLS FOR CHILDREN AND YOUTH**  
**IN THE 2014/15 SCHOOL YEAR (cont.)**

WYSZCZEGÓLNIENIE SPECIFICATION	Szkoły Schools	Oddziały Sections	Uczniowie Pupils			Absolwenci <sup>a</sup> Graduates <sup>a</sup>	
			ogółem total	z ogółem of total		ogółem total	w tym kobiety of which females
				kobiety females	klasa I 1st grade		
<b>Powiat łomżyński (dok.) (cont.)</b>							
Gminy wiejskie: Rural gminas:							
Miastkowo .....	1	8	151	73	61	50	24
Piątnica .....	1	14	325	159	97	120	58
Przytuły .....	1	3	74	36	26	23	13
Śniadowo .....	1	9	183	88	50	57	32
Wizna .....	1	6	114	51	34	62	35
Zbójna .....	1	7	153	75	54	53	23
<b>Powiat siemiatycki .....</b>	<b>11</b>	<b>63</b>	<b>1311</b>	<b>636</b>	<b>407</b>	<b>491</b>	<b>243</b>
Gmina miejska: Urban gmina:							
Siemiatycze .....	4	29	615	290	183	227	115
Gmina miejsko-wiejska: Urban-rural gmina:							
Drohiczyn .....	1	7	192	95	63	74	37
w tym miasto of which city	1	7	192	95	63	74	37
Gminy wiejskie: Rural gminas:							
Dziadkowice .....	1	3	70	35	21	28	11
Grodzisk .....	1	8	142	65	40	49	18
Mielnik .....	1	3	44	24	14	14	8
Milejczyce .....	1	3	43	21	19	22	13
Nurzec-Stacja .....	1	6	114	66	41	40	20
Perlejewo .....	1	4	91	40	26	37	21
<b>Powiat wysokomazowiecki</b>	<b>12</b>	<b>83</b>	<b>1767</b>	<b>862</b>	<b>577</b>	<b>601</b>	<b>285</b>
Gmina miejska: Urban gmina:							
Wysokie Mazowieckie .....	1	16	388	178	120	141	69
Gminy miejsko-wiejskie: Urban-rural gminas:							
Ciechanowiec .....	1	8	169	80	58	70	25
w tym miasto of which city	1	8	169	80	58	70	25
Czyżew .....	2	10	237	126	69	85	44
w tym miasto of which city	1	7	174	89	45	61	32
Szepietowo .....	1	9	207	98	68	68	30
w tym miasto of which city	1	9	207	98	68	68	30
Gminy wiejskie: Rural gminas:							
Klukowo .....	1	6	134	65	45	—	—
Kobylin-Borzymy .....	1	6	120	68	46	52	26
Kulesze Kościelne .....	1	5	98	43	36	38	21
Nowe Piekuty .....	2	11	170	80	56	58	31
Sokoły .....	1	9	184	89	58	62	30
Wysokie Mazowieckie .....	1	3	60	35	21	27	9

a Z roku szkolnego 2013/14.  
a For the 2013/14 school year.

TABL. 2 (51). **GINNAZJA DLA DZIECI I MŁODZIEŻY W ROKU SZKOLNYM 2014/15 (cd.)**  
**LOWER SECONDARY SCHOOLS FOR CHILDREN AND YOUTH**  
**IN THE 2014/15 SCHOOL YEAR (cont.)**

WYSZCZEGÓLNIENIE SPECIFICATION	Szkoły Schools	Oddziały Sections	Uczniowie Pupils			Absolwenci <sup>a</sup> Graduates <sup>a</sup>	
			ogółem total	z ogółem of total		ogółem total	w tym kobiety of which females
				kobiety females	klasa I 1st grade		
<b>Powiat zambrowski</b> .....	<b>7</b>	<b>64</b>	<b>1440</b>	<b>672</b>	<b>455</b>	<b>480</b>	<b>228</b>
Gmina miejska: <i>Urban gmina:</i>							
Zambrów .....	3	39	993	476	328	326	162
Gminy wiejskie: <i>Rural gminas:</i>							
Kołaki Kościelne .....	1	3	68	24	18	31	7
Rutki .....	1	9	185	84	59	57	30
Szumowo .....	1	7	146	70	39	56	26
Zambrów .....	1	6	48	18	11	10	3
<b>Miasto na prawach powiatu:</b> <b><i>City with powiat status:</i></b>							
Łomża .....	<b>10</b>	<b>91</b>	<b>2168</b>	<b>1055</b>	<b>681</b>	<b>743</b>	<b>383</b>
<b>PODREGION (SUBREGION)</b> <b>SUWALSKI</b> .....	<b>64</b>	<b>404</b>	<b>8628</b>	<b>4243</b>	<b>2803</b>	<b>3012</b>	<b>1474</b>
<b>Powiat augustowski</b> .....	<b>16</b>	<b>90</b>	<b>1855</b>	<b>881</b>	<b>597</b>	<b>648</b>	<b>306</b>
Gmina miejska: <i>Urban gmina:</i>							
Augustów .....	8	44	972	469	317	339	159
Gmina miejsko-wiejska: <i>Urban-rural gmina:</i>							
Lipsk .....	1	8	166	82	49	58	29
w tym miasto .....	1	8	166	82	49	58	29
<i>of which city</i>							
Gminy wiejskie: <i>Rural gminas:</i>							
Augustów .....	2	12	212	95	65	77	41
Bargłów Kościelny .....	1	8	181	91	69	63	34
Nowinka .....	1	4	82	43	22	30	15
Płaska .....	1	5	80	34	24	20	8
Sztabin .....	2	9	162	67	51	61	20
<b>Powiat grajewski</b> .....	<b>9</b>	<b>67</b>	<b>1527</b>	<b>784</b>	<b>478</b>	<b>537</b>	<b>264</b>
Gmina miejska: <i>Urban gmina:</i>							
Grajewo .....	4	34	760	381	241	255	119
Gminy miejsko-wiejskie: <i>Urban-rural gminas:</i>							
Rajgród .....	1	6	139	73	39	50	27
w tym miasto .....	1	6	139	73	39	50	27
<i>of which city</i>							
Szczuczyn .....	1	8	191	96	65	67	31
w tym miasto .....	1	8	191	96	65	67	31
<i>of which city</i>							
Gminy wiejskie: <i>Rural gminas:</i>							
Grajewo .....	1	7	163	85	48	59	29
Radziłów .....	1	6	145	82	45	60	35
Wąsosz .....	1	6	129	67	40	46	23

a Z roku szkolnego 2013/14.

a For the 2013/14 school year.

TABL. 2 (51). GIMNAZJA DLA DZIECI I MŁODZIEŻY W ROKU SZKOLNYM 2014/15 (dok.)

LOWER SECONDARY SCHOOLS FOR CHILDREN AND YOUTH  
IN THE 2014/15 SCHOOL YEAR (cont.)

WYSZCZEGÓLNIENIE SPECIFICATION	Szkoły Schools	Oddziały Sections	Uczniowie Pupils			Absolwenci <sup>a</sup> Graduates <sup>a</sup>	
			ogółem total	z ogółem of total		ogółem total	w tym kobiety of which females
				kobiety females	klasa I 1st grade		
<b>Powiat moniecki</b> .....	<b>9</b>	<b>58</b>	<b>1256</b>	<b>640</b>	<b>391</b>	<b>459</b>	<b>237</b>
Gminy miejsko-wiejskie: <i>Urban-rural gminas:</i>							
Goniądz .....	2	9	195	133	72	78	53
w tym miasto .....	2	9	195	133	72	78	53
<i>of which city</i>							
Knyszyn .....	2	9	141	75	44	57	26
w tym miasto .....	1	6	104	56	31	34	16
<i>of which city</i>							
Mońki .....	1	16	411	195	126	149	69
w tym miasto .....	1	16	411	195	126	149	69
<i>of which city</i>							
Gminy wiejskie: <i>Rural gminas:</i>							
Jasionówka .....	1	6	92	47	28	37	20
Jaświły .....	1	6	142	76	40	54	24
Krypno .....	1	6	145	56	48	41	29
Trzcianne .....	1	6	130	58	33	43	16
<b>Powiat sejneński</b> .....	<b>6</b>	<b>34</b>	<b>618</b>	<b>303</b>	<b>189</b>	<b>232</b>	<b>103</b>
Gmina miejska: <i>Urban gmina:</i>							
Sejny .....	3	16	322	146	98	119	49
Gminy wiejskie: <i>Rural gminas:</i>							
Giby .....	1	6	95	49	29	19	15
Krasnopol .....	1	3	75	36	23	50	21
Puńsk .....	1	9	126	72	39	44	18
<b>Powiat suwalski</b> .....	<b>12</b>	<b>54</b>	<b>1054</b>	<b>490</b>	<b>348</b>	<b>383</b>	<b>182</b>
Gminy wiejskie: <i>Rural gminas:</i>							
Bakalarzewo .....	1	5	95	39	36	41	16
Filipów .....	1	6	136	62	43	38	18
Jeleniewo .....	1	5	100	35	31	28	13
Przerośl .....	1	6	114	59	39	40	25
Raczki .....	1	10	194	98	51	82	41
Rutka-Tartak .....	1	3	74	35	27	34	15
Suwałki .....	3	9	118	59	40	30	13
Szypłiszki .....	2	6	140	64	53	57	25
Wiżajny .....	1	4	83	39	28	33	16
<b>Miasto na prawach powiatu: City with powiat status:</b>							
<b>Suwałki</b> .....	<b>12</b>	<b>101</b>	<b>2318</b>	<b>1145</b>	<b>800</b>	<b>753</b>	<b>382</b>

a Z roku szkolnego 2013/14.

Źródło: dane Ministerstwa Edukacji Narodowej.

a For the 2013/14 school year.

S o u r c e: data of the Ministry of National Education.

TABL. 3 (52). ZASADNICZE SZKOŁY ZAWODOWE DLA MŁODZIEŻY ORAZ SZKOŁY SPECJALNE PRZYSPOSABIAJĄCE DO PRACY W ROKU SZKOLNYM 2014/15  
 BASIC VOCATIONAL SCHOOLS FOR YOUTH AS WELL AS SPECIAL JOB-TRAINING SCHOOLS IN THE 2014/15 SCHOOL YEAR

WYSZCZEGÓLNIENIE SPECIFICATION a – zasadnicze szkoły zawodowe basic vocational schools b – szkoły specjalne przysposabiające do pracy special job-training schools	Szkoły Schools	Oddziały Sections	Uczniowie Students			Absolwenci <sup>1</sup> Graduates <sup>1</sup>	
			ogółem total	z ogółem of total		ogółem total	w tym kobiety of which females
				kobiety females	klasa I 1st grade		
<b>WOJEWÓDZTWO ..... a</b>	<b>45</b>	<b>194</b>	<b>4236</b>	<b>1135</b>	<b>1419</b>	<b>1003</b>	<b>168</b>
<b>VOIVODSHIP b</b>	<b>10</b>	<b>52</b>	<b>334</b>	<b>146</b>	<b>68</b>	<b>82</b>	<b>28</b>
<b>Podregion (Subregion) a</b>	<b>16</b>	<b>69</b>	<b>1518</b>	<b>381</b>	<b>512</b>	<b>335</b>	<b>68</b>
<b>białostocki b</b>	<b>2</b>	<b>21</b>	<b>115</b>	<b>53</b>	<b>23</b>	<b>30</b>	<b>8</b>
Powiaty: Powiats:							
białostocki ..... a	2	5	83	17	37	43	2
sokólski ..... a	4	7	141	29	36	50	–
b ..... b	1	4	29	12	7	4	–
Miasto na prawach powiatu: City with powiat status:							
Białystok ..... a	10	57	1294	335	439	242	66
b ..... b	1	17	86	41	16	26	8
<b>Podregion (Subregion) a</b>	<b>19</b>	<b>76</b>	<b>1546</b>	<b>445</b>	<b>504</b>	<b>393</b>	<b>46</b>
<b>łomżyński b</b>	<b>4</b>	<b>13</b>	<b>96</b>	<b>34</b>	<b>25</b>	<b>28</b>	<b>10</b>
Powiaty: Powiats:							
bielski ..... a	2	8	186	39	50	52	–
b ..... b	1	2	14	5	6	5	1
hajnowski ..... a	1	4	63	22	17	18	2
b ..... b	1	2	21	9	6	9	3
kolneński ..... a	2	9	205	69	60	41	3
łomżyński ..... a	1	3	49	16	9	14	5
siemiatycki ..... a	2	8	151	41	46	36	9
wysokomazowiecki ..... a	3	9	242	72	86	44	4
zambrowski ..... a	3	11	195	74	74	42	3
b ..... b	1	4	26	11	4	5	3
Miasto na prawach powiatu: City with powiat status:							
Łomża ..... a	5	24	455	112	162	146	20
b ..... b	1	5	35	9	9	9	3
<b>Podregion (Subregion) a</b>	<b>10</b>	<b>49</b>	<b>1172</b>	<b>309</b>	<b>403</b>	<b>275</b>	<b>54</b>
<b>suwalski b</b>	<b>4</b>	<b>18</b>	<b>123</b>	<b>59</b>	<b>20</b>	<b>24</b>	<b>10</b>
Powiaty: Powiats:							
augustowski ..... a	2	14	348	90	107	65	13
b ..... b	1	4	31	22	7	4	1
grajewski ..... a	2	9	169	76	56	29	6
b ..... b	1	8	43	15	4	10	6
moniecki ..... a	1	6	143	21	50	40	4
b ..... b	1	1	11	3	1	2	–
sejneński ..... a	1	1	22	–	22	–	–
Miasto na prawach powiatu: City with powiat status:							
Suwałki ..... a	4	19	490	122	168	141	31
b ..... b	1	5	38	19	8	8	3

1 Z roku szkolnego 2013/14.

Źródło: dane Ministerstwa Edukacji Narodowej.

1 For the 2013/14 school year.

Source: data of the Ministry of National Education.

TABL. 4 (53). **LICEA OGÓLNOKSZTAŁCĄCE I LICEA PROFILOWANE DLA MŁODZIEŻY  
W ROKU SZKOLNYM 2014/15**  
*GENERAL SECONDARY AND SPECIALIZED SECONDARY SCHOOLS FOR YOUTH  
IN THE 2014/15 SCHOOL YEAR*

WYSZCZEGÓLNIENIE SPECIFICATION a – licea ogólnokształcące general secondary schools b – licea profilowane specialized secondary schools	Szkoly Schools	Oddziały Sections	Uczniowie Students			Absolwenci <sup>1</sup> Graduates <sup>1</sup>	
			ogółem total	z ogółem of total		ogółem total	w tym kobiety of which females
				kobiety females	klasa I 1st grade		
<b>WOJEWÓDZTWO ..... a</b>	<b>76</b>	<b>707</b>	<b>19048</b>	<b>11970</b>	<b>6179</b>	<b>6880</b>	<b>4351</b>
<b>VOIVODSHIP ..... b</b>	<b>x</b>	<b>x</b>	<b>x</b>	<b>x</b>	<b>x</b>	<b>61</b>	<b>55</b>
<b>Podregion (Subregion) białostocki ..... a</b>	<b>29</b>	<b>324</b>	<b>9218</b>	<b>5802</b>	<b>3081</b>	<b>3275</b>	<b>2053</b>
Powiaty: Powiats:							
białostocki ..... a	4	19	510	324	152	229	144
sokółski ..... a	3	27	744	380	202	327	192
Miasto na prawach powiatu: City with powiat status:							
Białystok ..... a	22	278	7964	5098	2727	2719	1717
<b>Podregion (Subregion) łomżyński ..... a</b>	<b>31</b>	<b>246</b>	<b>6224</b>	<b>3873</b>	<b>1947</b>	<b>2286</b>	<b>1449</b>
<b>..... b</b>	<b>x</b>	<b>x</b>	<b>x</b>	<b>x</b>	<b>x</b>	<b>34</b>	<b>28</b>
Powiaty: Powiats:							
bielski ..... a	3	26	633	403	198	272	174
hajnowski ..... a	3	20	458	267	122	181	128
kolneński ..... a	2	19	456	305	135	172	117
łomżyński ..... a	1	3	38	18	9	17	8
siemiatycki ..... a	4	24	573	337	168	231	137
wysokomazowiecki ..... a	4	31	816	450	248	315	184
zambrowski ..... a	4	30	695	419	207	239	145
<b>..... b</b>	<b>x</b>	<b>x</b>	<b>x</b>	<b>x</b>	<b>x</b>	<b>34</b>	<b>28</b>
Miasto na prawach powiatu: City with powiat status:							
Łomża ..... a	10	93	2555	1674	860	859	556
<b>Podregion (Subregion) suwalski ..... a</b>	<b>16</b>	<b>137</b>	<b>3606</b>	<b>2295</b>	<b>1151</b>	<b>1319</b>	<b>849</b>
<b>..... b</b>	<b>x</b>	<b>x</b>	<b>x</b>	<b>x</b>	<b>x</b>	<b>27</b>	<b>27</b>
Powiaty: Powiats:							
augustowski ..... a	2	22	632	444	201	218	148
<b>..... b</b>	<b>x</b>	<b>x</b>	<b>x</b>	<b>x</b>	<b>x</b>	<b>27</b>	<b>27</b>
grajewski ..... a	3	20	525	293	155	206	130
moniecki ..... a	2	12	320	210	110	127	77
sejneński ..... a	2	14	331	189	99	125	70
Miasto na prawach powiatu: City with powiat status:							
Suwałki ..... a	7	69	1798	1159	586	643	424

<sup>1</sup> Z roku szkolnego 2013/14.

Źródło: dane Ministerstwa Edukacji Narodowej.

<sup>1</sup> For the 2013/14 school year.

Source: data of the Ministry of National Education.

TABL. 5 (54). **TECHNIKA ORAZ OGÓLNOKSZTAŁCĄCE SZKOŁY ARTYSTYCZNE<sup>1</sup> DLA MŁODZIEŻY W ROKU SZKOLNYM 2014/15**  
**TECHNICAL SECONDARY SCHOOLS AS WELL AS GENERAL ART<sup>1</sup> SCHOOLS FOR YOUTH IN THE 2014/15 SCHOOL YEAR**

WYSZCZEGÓLNIENIE SPECIFICATION a – ogółem total b – w tym ogólnokształcące szkoły artystyczne of which general art schools	Szkoły Schools	Oddziały Sections	Uczniowie Students			Absolwenci <sup>2</sup> Graduates <sup>2</sup>	
			ogółem total	z ogółem of total		ogółem total	w tym kobiety of which females
				kobiety females	klasa I 1st grade		
<b>WOJEWÓDZTWO ..... a</b>	<b>66</b>	<b>748</b>	<b>17122</b>	<b>6204</b>	<b>4475</b>	<b>4161</b>	<b>1543</b>
<b>VOIVODSHIP b</b>	<b>4</b>	<b>26</b>	<b>430</b>	<b>299</b>	<b>103</b>	<b>82</b>	<b>59</b>
<b>Podregion (Subregion)</b>	<b>a</b>	<b>24</b>	<b>294</b>	<b>2441</b>	<b>1923</b>	<b>1674</b>	<b>596</b>
<b>białostocki b</b>	<b>2</b>	<b>14</b>	<b>228</b>	<b>169</b>	<b>58</b>	<b>56</b>	<b>41</b>
Powiaty: Powiats:							
białostocki ..... a	5	25	503	195	114	155	69
b ..... b	1	8	122	105	35	41	32
sokólski ..... a	4	36	892	359	248	185	76
Miasto na prawach powiatu: City with powiat status:							
Białystok ..... a	15	233	5729	1887	1561	1334	451
b ..... b	1	6	106	64	23	15	9
<b>Podregion (Subregion)</b>	<b>a</b>	<b>27</b>	<b>270</b>	<b>5745</b>	<b>2054</b>	<b>1449</b>	<b>516</b>
<b>łomżyński b</b>	<b>2</b>	<b>12</b>	<b>202</b>	<b>130</b>	<b>45</b>	<b>26</b>	<b>18</b>
Powiaty: Powiats:							
bielski ..... a	4	46	910	326	226	204	71
hajnowski ..... a	2	26	544	189	152	135	41
kolneński ..... a	2	9	171	35	49	28	–
łomżyński ..... a	1	12	239	4	70	56	–
siemiatycki ..... a	2	19	371	118	74	121	51
wysokomazowiecki ..... a	6	50	1140	457	276	290	113
b ..... b	1	5	85	40	13	–	–
zambrowski ..... a	2	17	399	119	127	56	13
Miasto na prawach powiatu: City with powiat status:							
Łomża ..... a	8	91	1971	806	475	506	227
b ..... b	1	7	117	90	32	26	18
<b>Podregion (Subregion)</b>	<b>a</b>	<b>15</b>	<b>184</b>	<b>4253</b>	<b>1709</b>	<b>1103</b>	<b>431</b>
<b>suwalski ..... a</b>	<b>15</b>	<b>184</b>	<b>4253</b>	<b>1709</b>	<b>1103</b>	<b>1091</b>	<b>431</b>
Powiaty: Powiats:							
augustowski ..... a	2	36	838	361	233	217	99
grajewski ..... a	4	31	799	302	199	237	102
moniecki ..... a	1	10	245	108	61	80	28
sejneński ..... a	1	11	229	70	48	50	19
suwalski ..... a	1	12	188	78	50	47	13
Miasto na prawach powiatu: City with powiat status:							
Suwalki ..... a	6	84	1954	790	512	460	170

<sup>1</sup> Dające uprawnienia zawodowe. <sup>2</sup> Z roku szkolnego 2013/14; łącznie z technikami uzupełniającymi  
 Źródło: dane Ministerstwa Edukacji Narodowej.

<sup>1</sup> Leading professional certification. <sup>2</sup> For the 2013/14 school year; including supplementary technical secondary schools.  
 Source: data of the Ministry of National Education.

TABL. 6 (55). SZKOŁY POLICEALNE W ROKU SZKOLNYM 2014/15  
POST-SECONDARY SCHOOLS IN THE 2014/15 SCHOOL YEAR

WYSZCZEGÓLNIENIE SPECIFICATION	Szkoły Schools	Oddziały Sections	Uczniowie Students		Absolwenci <sup>a</sup> Graduates <sup>a</sup>	
			ogółem total	w tym kobiety of which females	ogółem total	w tym kobiety of which females
<b>WOJEWÓDZTWO ..... VOIVODSHIP</b>	<b>81</b>	<b>432</b>	<b>10412</b>	<b>7089</b>	<b>3655</b>	<b>2746</b>
<b>Podregion (Subregion)</b>						
<b>białostocki .....</b>	<b>42</b>	<b>299</b>	<b>7121</b>	<b>4889</b>	<b>2616</b>	<b>1993</b>
Powiaty: Powiats:						
białostocki .....	2	2	37	16	–	–
sokólski .....	1	1	36	15	–	–
Miasto na prawach powiatu: City with powiat status:						
Białystok .....	39	296	7048	4858	2616	1993
<b>Podregion (Subregion)</b>						
<b>łomżyński .....</b>	<b>21</b>	<b>69</b>	<b>1637</b>	<b>1117</b>	<b>473</b>	<b>340</b>
Powiaty: Powiats:						
bielski .....	2	4	28	17	7	4
hajnowski .....	3	9	161	121	8	5
kolneński .....	1	1	8	6	16	9
wysokomazowiecki .....	3	10	251	127	91	38
zambrowski .....	1	5	60	36	10	6
Miasto na prawach powiatu: City with powiat status:						
Łomża .....	11	40	1129	810	341	278
<b>Podregion (Subregion)</b>						
<b>suwalski .....</b>	<b>18</b>	<b>64</b>	<b>1654</b>	<b>1083</b>	<b>566</b>	<b>413</b>
Powiaty: Powiats:						
augustowski .....	3	10	278	129	161	92
grajewski .....	1	2	43	21	8	6
moniecki .....	1	2	24	11	14	4
sejneński .....	1	2	39	21	12	8
suwalski .....	1	2	53	17	–	–
Miasto na prawach powiatu: City with powiat status:						
Suwałki .....	11	46	1217	884	371	303

a Z roku szkolnego 2013/14.

Źródło: dane Ministerstwa Edukacji Narodowej.

a For the 2013/14 school year.

Source: data of the Ministry of National Education.

TABL. 7 (56). **UCZĄCY SIĘ JEZYKÓW OBCYCH W SZKOŁACH PODSTAWOWYCH I GIMNAZJACH DLA DZIECI I MŁODZIEŻY W ROKU SZKOLNYM 2014/15**  
**PUPILS STUDYING FOREIGN LANGUAGES IN PRIMARY SCHOOLS AND LOWER SECONDARY SCHOOLS FOR CHILDREN AND YOUTH IN THE 2014/15 SCHOOL YEAR**

WYSZCZEGÓLNIENIE SPECIFICATION	Szkoły podstawowe <i>Primary schools</i>		Gimnazja <i>Lower secondary schools</i>		
	nauczanie obowiązkowe języka <i>obligatory education</i>				
	angielskiego <i>English</i>	niemieckiego <i>German</i>	angielskiego <i>English</i>	niemieckiego <i>German</i>	francuskiego <i>French</i>
W LICZBACH BEZWZGLĘDNYCH IN ABSOLUTE NUMBERS					
<b>WOJEWÓDZTWO ..... VOIVODSHIP</b>	<b>66697</b>	<b>947</b>	<b>33231</b>	<b>15383</b>	<b>1541</b>
<b>Podregion (Subregion) białostocki .....</b>	<b>28155</b>	<b>789</b>	<b>13094</b>	<b>5903</b>	<b>737</b>
Powiaty: <i>Powiats:</i>					
białostocki .....	7151	160	3422	1785	137
sokólski .....	3645	–	2036	190	–
Miasto na prawach powiatu: <i>City with powiat status:</i>					
Białystok .....	17359	629	7636	3928	600
<b>Podregion (Subregion) łomżyński .....</b>	<b>22168</b>	<b>8</b>	<b>11615</b>	<b>5658</b>	<b>402</b>
Powiaty: <i>Powiats:</i>					
bielski .....	2826	–	1423	458	–
hajnowski .....	2002	8	932	139	8
kolneński .....	2528	–	1361	937	–
łomżyński .....	3044	–	1295	1125	–
siemiatycki .....	2103	–	1285	288	248
wysokomazowiecki .....	3422	–	1765	455	146
zambrowski .....	2633	–	1408	393	–
Miasto na prawach powiatu: <i>City with powiat status:</i>					
Łomża .....	3610	–	2146	1863	–
<b>Podregion (Subregion) suwalski .....</b>	<b>16374</b>	<b>150</b>	<b>8522</b>	<b>3822</b>	<b>402</b>
Powiaty: <i>Powiats:</i>					
augustowski .....	3520	–	1836	352	11
grajewski .....	2895	–	1479	547	–
moniecki .....	2125	–	1253	425	158
sejneński .....	1092	150	616	270	17
suwalski .....	2195	–	1051	610	–
Miasto na prawach powiatu: <i>City with powiat status:</i>					
Suwałki .....	4547	–	2287	1618	216

TABL. 7 (56). **UCZĄCY SIĘ JEZYKÓW OBCYCH W SZKOŁACH PODSTAWOWYCH I GIMNAZJACH DLA DZIECI I MŁODZIEŻY W ROKU SZKOLNYM 2014/15 (dok.)**  
**PUPILS STUDYING FOREIGN LANGUAGES IN PRIMARY SCHOOLS AND LOWER SECONDARY SCHOOLS FOR CHILDREN AND YOUTH IN THE 2014/15 SCHOOL YEAR (cont.)**

WYSZCZEGÓLNIENIE SPECIFICATION	Szkoły podstawowe Primary schools		Gimnazja Lower secondary schools		
	nauczanie obowiązkowe języka obligatory education				
	angielskiego English	niemieckiego German	angielskiego English	niemieckiego German	francuskiego French
W % OGÓŁU UCZNIÓW W SZKOŁACH IN % OF TOTAL PUPILS AND STUDENTS AT SCHOOLS					
<b>WOJEWÓDZTWO ..... VOIVODSHIP</b>	<b>98,6</b>	<b>1,4</b>	<b>98,7</b>	<b>45,7</b>	<b>4,6</b>
<b>Podregion (Subregion) białostocki .....</b>	<b>98,4</b>	<b>2,8</b>	<b>99,1</b>	<b>44,7</b>	<b>5,6</b>
Powiaty: Powiats:					
białostocki .....	99,2	2,2	99,7	52,0	4,0
sokólski .....	99,0	–	99,2	9,3	–
Miasto na prawach powiatu: City with powiat status:					
Białystok .....	98,0	3,5	98,8	50,8	7,8
<b>Podregion (Subregion) łomżyński .....</b>	<b>98,7</b>	<b>0,0</b>	<b>98,2</b>	<b>47,8</b>	<b>3,4</b>
Powiaty: Powiats:					
bielski .....	97,0	–	97,9	31,5	–
hajnowski .....	95,7	0,4	90,2	13,5	0,8
kolneński .....	99,8	–	99,9	68,7	–
łomżyński .....	99,7	–	99,8	86,7	–
siemiatycki .....	98,6	–	98,0	22,0	18,9
wysokomazowiecki .....	99,2	–	99,9	25,7	8,3
zambrowski .....	99,1	–	97,8	27,3	–
Miasto na prawach powiatu: City with powiat status:					
Łomża .....	99,5	–	99,0	85,9	–
<b>Podregion (Subregion) suwalski .....</b>	<b>99,0</b>	<b>0,9</b>	<b>98,8</b>	<b>44,3</b>	<b>4,7</b>
Powiaty: Powiats:					
augustowski .....	98,8	–	99,0	19,0	0,6
grajewski .....	97,8	–	96,9	35,8	–
moniecki .....	99,8	–	99,8	33,8	12,6
sejneński .....	99,7	13,7	99,7	43,7	2,8
suwalski .....	99,9	–	99,7	57,9	–
Miasto na prawach powiatu: City with powiat status:					
Suwalki .....	98,9	–	98,7	69,8	9,3

Źródło: dane Ministerstwa Edukacji Narodowej.  
 Source: data of the Ministry of National Education.

TABL. 8 (57). **UCZĄCY SIĘ JEZYKÓW OBCYCH W SZKOŁACH PONADGIMNAZJALNYCH<sup>a</sup>  
DLA DZIECI I MŁODZIEŻY ORAZ POLICEALNYCH W ROKU SZKOLNYM 2014/15**  
*STUDENTS STUDYING FOREIGN LANGUAGES IN UPPER SECONDARY SCHOOLS<sup>a</sup>  
FOR YOUTH AND IN POST-SECONDARY SCHOOLS IN THE 2014/15 SCHOOL YEAR*

WYSZCZEGÓLNIENIE SPECIFICATION	Nauczanie obowiązkowe języka <i>Obligatory education</i>				
	angielskiego <i>English</i>	niemieckiego <i>German</i>	francuskiego <i>French</i>	rosyjskiego <i>Russian</i>	innego <i>other</i>
W LICZBACH BEZWZGLĘDNYCH IN ABSOLUTE NUMBERS					
<b>WOJEWÓDZTWO .....</b> <b>VOIVODSHIP</b>	<b>44316</b>	<b>19633</b>	<b>2292</b>	<b>10336</b>	<b>1657</b>
<b>Podregion (Subregion)</b> <b>białostocki .....</b>	<b>21034</b>	<b>8811</b>	<b>1138</b>	<b>4660</b>	<b>1063</b>
Powiaty: <i>Powiats:</i>					
białostocki .....	1096	745	95	146	–
sokólski .....	1721	296	126	1279	–
Miasto na prawach powiatu: <i>City with powiat status:</i>					
Białystok .....	18217	7770	917	3235	1063
<b>Podregion (Subregion)</b> <b>łomżyński .....</b>	<b>13607</b>	<b>6656</b>	<b>404</b>	<b>3562</b>	<b>136</b>
Powiaty: <i>Powiats:</i>					
bielski .....	1576	421	–	834	–
hajnowski .....	1063	311	35	648	25
kolneński .....	840	627	–	–	–
łomżyński .....	305	239	–	38	–
siemiatycki .....	1051	235	129	594	–
wysokomazowiecki .....	2235	649	–	560	–
zambrowski .....	1308	313	56	635	–
Miasto na prawach powiatu: <i>City with powiat status:</i>					
Łomża .....	5229	3861	184	253	111
<b>Podregion (Subregion)</b> <b>suwalski .....</b>	<b>9675</b>	<b>4166</b>	<b>750</b>	<b>2114</b>	<b>458</b>
Powiaty: <i>Powiats:</i>					
augustowski .....	2039	639	173	600	–
grajewski .....	1430	617	–	351	–
moniecki .....	732	238	88	216	–
sejneński .....	588	382	26	173	–
suwalski .....	211	142	–	–	–
Miasto na prawach powiatu: <i>City with powiat status:</i>					
Suwałki .....	4675	2148	463	774	458

<sup>a</sup> Zasadnicze szkoły zawodowe, licea ogólnokształcące, technika, ogólnokształcące szkoły artystyczne dające uprawnienia zawodowe oraz szkoły policealne (bez kolegiów nauczycielskich, nauczycielskich kolegiów języków obcych i kolegiów pracowników służb społecznych).

<sup>a</sup> *Basic vocational schools, general secondary schools, supplementary technical secondary schools, general art schools leading to professional certification and post-secondary schools (excluding teacher training colleges, foreign language teacher training colleges, colleges of social work).*

TABL. 8 (57). **UCZĄCY SIĘ JEZYKÓW OBCYCH W SZKOŁACH PONADGIMNAZJALNYCH<sup>a</sup>**  
**DLA DZIECI I MŁODZIEŻY ORAZ POLICEALNYCH W ROKU SZKOLNYM 2014/15 (dok.)**  
**STUDENTS STUDYING FOREIGN LANGUAGES IN UPPER SECONDARY SCHOOLS<sup>a</sup>**  
**FOR YOUTH AND IN POST-SECONDARY SCHOOLS IN THE 2014/15 SCHOOL YEAR (cont.)**

WYSZCZEGÓLNIENIE SPECIFICATION	Nauczanie obowiązkowe języka <i>Obligatory education</i>				
	angielskiego <i>English</i>	niemieckiego <i>German</i>	francuskiego <i>French</i>	rosyjskiego <i>Russian</i>	innego <i>other</i>
W % OGÓŁU UCZNIÓW W SZKOŁACH IN % OF TOTAL STUDENTS AT SCHOOLS					
<b>WOJEWÓDZTWO .....</b> <b>VOIVODSHIP</b>	<b>87,2</b>	<b>38,7</b>	<b>4,5</b>	<b>20,3</b>	<b>3,3</b>
<b>Podregion (Subregion)</b> <b>białostocki .....</b>	<b>84,3</b>	<b>35,3</b>	<b>4,6</b>	<b>18,7</b>	<b>4,3</b>
Powiaty: <i>Powiats:</i>					
białostocki .....	96,7	65,8	8,4	12,9	–
sokólski .....	94,9	16,3	6,9	70,5	–
Miasto na prawach powiatu: <i>City with powiat status:</i>					
Białystok .....	82,8	35,3	4,2	14,7	4,8
<b>Podregion (Subregion)</b> <b>łomżyński .....</b>	<b>89,8</b>	<b>43,9</b>	<b>2,7</b>	<b>23,5</b>	<b>0,9</b>
Powiaty: <i>Powiats:</i>					
bielski .....	89,7	24,0	–	47,5	–
hajnowski .....	86,7	25,4	2,9	52,9	2,0
kolneński .....	100,0	74,6	–	–	–
łomżyński .....	93,6	73,3	–	11,7	–
siemiatycki .....	96,0	21,5	11,8	54,2	–
wysokomazowiecki .....	91,3	26,5	–	22,9	–
zambrowski .....	97,0	23,2	4,2	47,1	–
Miasto na prawach powiatu: <i>City with powiat status:</i>					
Łomża .....	85,6	63,2	3,0	4,1	1,8
<b>Podregion (Subregion)</b> <b>suwalski .....</b>	<b>90,5</b>	<b>39,0</b>	<b>7,0</b>	<b>19,8</b>	<b>4,3</b>
Powiaty: <i>Powiats:</i>					
augustowski .....	97,3	30,5	8,3	28,6	–
grajewski .....	93,1	40,2	–	22,9	–
moniecki .....	100,0	32,5	12,0	29,5	–
sejneński .....	94,7	61,5	4,2	27,9	–
suwalski .....	87,6	58,9	–	–	–
Miasto na prawach powiatu: <i>City with powiat status:</i>					
Suwałki .....	85,6	39,3	8,5	14,2	8,4

<sup>a</sup> Zasadnicze szkoły zawodowe, licea ogólnokształcące, technika, ogólnokształcące szkoły artystyczne dające uprawnienia zawodowe oraz szkoły policealne (bez kolegiów nauczycielskich, nauczycielskich kolegiów języków obcych i kolegiów pracowników służb społecznych).

Źródło: dane Ministerstwa Edukacji Narodowej.

<sup>a</sup> Basic vocational schools, general secondary schools, supplementary technical secondary schools, general art schools leading to professional certification and post-secondary schools (excluding teacher training colleges, foreign language teacher training colleges, colleges of social work).

Source: data of the Ministry of National Education.

TABL. 9 (58). SZKOŁY DLA DOROSŁYCH W ROKU SZKOLNYM 2014/15  
SCHOOLS FOR ADULTS IN THE 2014/15 SCHOOL YEAR

WYSZCZEGÓLNIENIE SPECIFICATION	Szkoły Schools	Oddziały Sections	Uczniowie Students			Absolwenci <sup>3</sup> Graduates <sup>3</sup>	
			ogółem total	z ogółem of total		ogółem total	w tym kobiety of which females
				kobiety females	klasa I 1st grade		
<b>WOJEWÓDZTWO</b> ..... a	<b>2</b>	<b>3</b>	<b>78</b>	<b>20</b>	<b>–</b>	<b>20</b>	<b>9</b>
<b>VOIVODSHIP</b> ..... b	<b>52</b>	<b>179</b>	<b>4482</b>	<b>1822</b>	<b>1131</b>	<b>1369</b>	<b>656</b>
..... c	<b>16</b>	<b>17</b>	<b>263</b>	<b>58</b>	<b>–</b>	<b>116</b>	<b>18</b>
<b>Podregion (Subregion)</b>							
<b>białostocki</b> ..... a	<b>1</b>	<b>1</b>	<b>42</b>	<b>14</b>	<b>–</b>	<b>9</b>	<b>5</b>
..... b	<b>19</b>	<b>90</b>	<b>2175</b>	<b>835</b>	<b>580</b>	<b>589</b>	<b>268</b>
..... c	<b>6</b>	<b>6</b>	<b>76</b>	<b>17</b>	<b>–</b>	<b>66</b>	<b>12</b>
Powiaty: Powiaty:							
białostocki ..... b	2	3	68	28	–	–	–
sokólski ..... b	2	5	112	38	13	16	4
..... c	1	1	8	–	–	12	2
Miasto na prawach powiatu: City with powiat status:							
Białystok ..... a	1	1	42	14	–	9	5
..... b	15	82	1995	769	567	573	264
..... c	5	5	68	17	–	54	10
<b>Podregion (Subregion)</b>							
<b>łomżyński</b> ..... b	<b>21</b>	<b>46</b>	<b>1166</b>	<b>506</b>	<b>276</b>	<b>360</b>	<b>190</b>
..... c	<b>4</b>	<b>4</b>	<b>62</b>	<b>7</b>	<b>–</b>	<b>33</b>	<b>4</b>
Powiaty: Powiaty:							
bielski ..... b	1	3	70	32	34	16	9
..... c	1	1	23	7	–	9	1
hajnowski ..... b	3	6	139	66	66	19	14
kolneński ..... b	3	4	63	24	11	56	24
siemiatycki ..... b	1	3	57	29	10	11	8
wysokomazowiecki ..... b	4	6	153	57	–	30	26
..... c	2	2	22	–	–	15	3
zambrowski ..... b	2	6	145	65	50	32	19
Miasto na prawach powiatu: City with powiat status:							
Łomża ..... b	7	18	539	233	105	196	90
..... c	1	1	17	–	–	9	–
<b>Podregion (Subregion)</b>							
<b>suwalski</b> ..... a	<b>1</b>	<b>2</b>	<b>36</b>	<b>6</b>	<b>–</b>	<b>11</b>	<b>4</b>
..... b	<b>12</b>	<b>43</b>	<b>1141</b>	<b>481</b>	<b>275</b>	<b>420</b>	<b>198</b>
..... c	<b>6</b>	<b>7</b>	<b>125</b>	<b>34</b>	<b>–</b>	<b>17</b>	<b>2</b>
Powiaty: Powiaty:							
augustowski ..... b	3	8	206	81	30	110	45
..... c	2	2	45	16	–	–	–
grajewski ..... b	2	6	135	74	47	48	30
..... c	1	1	31	11	–	–	–
moniecki ..... b	2	5	110	31	29	39	12
..... c	1	1	15	1	–	–	–
suwalski ..... c	1	1	25	3	–	17	2
Miasto na prawach powiatu: City with powiat status:							
Suwałki ..... a	1	2	36	6	–	11	4
..... b	5	24	690	295	169	223	111
..... c	1	2	9	3	–	–	–

1, 2 Łącznie z: 1 – liceami profilowanymi, a w przypadku absolwentów także uzupełniającymi liceami ogólnokształcącymi, 2 – technikami uzupełniającymi. 3 Z roku szkolnego 2013/14.

U w a g a. W roku szkolnym 2014/15 w województwie podlaskim nie funkcjonowały szkoły podstawowe oraz zasadnicze szkoły zawodowe dla dorosłych.

Ź r ó d ł o: dane Ministerstwa Edukacji Narodowej.

1, 2 Including: 1 – specialized secondary schools and in case of graduates also supplementary general schools, 2 – supplementary technical secondary schools. 3 For the 2013/14 school year.

N o t e. In the 2014/15 school year in podlaskie voivodship primary schools as well as basic vocational school for adults not existed.

S o u r c e: data of the Ministry of National Education.

TABL. 10 (59). **WYCHOWANIE PRZEDSZKOLNE<sup>a</sup> W ROKU SZKOLNYM 2014/15**  
**PRE-PRIMARY EDUCATION<sup>a</sup> IN THE 2014/15 SCHOOL YEAR**

WYSZCZEGÓLNIENIE SPECIFICATION	Placówki Establishments		Miejsca w przed- szkolach Places in nursery schools	Oddziały Sections		Dzieci Children	
	ogółem total	w tym przedszkola of which nursery schools		ogółem total	w tym w przed- szkolach of which in nursery schools	ogółem total	w tym w przed- szkolach of which in nursery schools
<b>WOJEWÓDZTWO ..... VOIVODSHIP</b>	<b>680</b>	<b>230</b>	<b>24404</b>	<b>1696</b>	<b>1071</b>	<b>34099</b>	<b>23508</b>
<b>PODREGION (SUBREGION) BIAŁOSTOCKI .....</b>	<b>258</b>	<b>130</b>	<b>13451</b>	<b>802</b>	<b>600</b>	<b>16247</b>	<b>12819</b>
<b>Powiat białostocki .....</b>	<b>70</b>	<b>25</b>	<b>2397</b>	<b>182</b>	<b>109</b>	<b>3716</b>	<b>2348</b>
Gminy miejsko-wiejskie: Urban-rural gminas:							
Choroszcz .....	4	1	291	17	14	316	276
w tym miasto .....	1	1	291	14	14	276	276
of which city							
Czarna Białostocka .....	2	1	200	12	10	262	229
w tym miasto .....	1	1	200	10	10	229	229
of which city							
Łapy .....	9	2	365	31	15	647	356
w tym miasto .....	5	2	365	24	15	534	356
of which city							
Michałowó .....	2	1	100	5	4	127	103
w tym miasto .....	2	1	100	5	4	127	103
of which city							
Supraśl .....	6	4	297	17	14	322	260
w tym miasto .....	1	1	132	6	6	132	132
of which city							
Suraż .....	1	1	65	3	3	61	61
w tym miasto .....	1	1	65	3	3	61	61
of which city							
Tykocin .....	3	1	75	6	3	133	68
w tym miasto .....	2	1	75	5	3	117	68
of which city							
Wasilków .....	11	4	337	26	15	546	329
w tym miasto .....	5	4	337	21	15	465	329
of which city							
Zabłudów .....	5	1	50	8	2	156	49
w tym miasto .....	2	1	50	5	2	116	49
of which city							
Gminy wiejskie: Rural gminas:							
Dobrzyniewo Duże .....	6	3	221	12	9	253	212
Gródek .....	3	1	125	6	5	132	117
Juchnowiec Kościelny .....	7	3	151	20	9	438	183
Poświętne .....	1	–	–	2	–	46	–
Turośl Kościelna .....	6	2	120	12	6	207	105
Zawady .....	4	–	–	5	–	70	–

a Przedszkola, oddziały przedszkolne w szkołach podstawowych, zespoły wychowania przedszkolnego i punkty przedszkolne; łącznie z dziećmi przebywającymi przez cały rok szkolny w placówkach wykonujących działalność leczniczą.

a Nursery schools, pre-primary sections of primary schools, pre-primary education groups and pre-primary points; including the children attending for all school year in the units performing health care activities.

TABL. 10 (59). **WYCHOWANIE PRZEDSZKOLNE<sup>a</sup> W ROKU SZKOLNYM 2014/15 (cd.)**  
**PRE-PRIMARY EDUCATION<sup>a</sup> IN THE 2014/15 SCHOOL YEAR (cont.)**

WYSZCZEGÓLNIENIE SPECIFICATION	Placówki Establishments		Miejsca w przed- szkolach Places in nursery schools	Oddziały Sections		Dzieci Children	
	ogółem total	w tym przedszkola of which nursery schools		ogółem total	w tym w przed- szkolach of which in nursery schools	ogółem total	w tym w przed- szkolach of which in nursery schools
<b>Powiat sokólski .....</b>	<b>53</b>	<b>12</b>	<b>1010</b>	<b>88</b>	<b>41</b>	<b>1582</b>	<b>968</b>
Gminy miejsko-wiejskie: <i>Urban-rural gminas:</i>							
Dąbrowa Białostocka .....	14	2	155	21	7	279	144
w tym miasto .....	2	1	125	8	5	166	120
<i>of which city</i>							
Krynki .....	2	1	50	3	2	64	41
w tym miasto .....	2	1	50	3	2	64	41
<i>of which city</i>							
Sokółka .....	19	5	552	36	22	716	551
w tym miasto .....	6	5	552	24	22	598	551
<i>of which city</i>							
Suchowola .....	6	1	30	7	1	131	30
w tym miasto .....	2	1	30	4	1	103	30
<i>of which city</i>							
Gminy wiejskie: <i>Rural gminas:</i>							
Janów .....	2	1	68	4	3	79	68
Korycin .....	3	1	75	5	3	91	54
Kuźnica .....	1	1	80	3	3	80	80
Nowy Dwór .....	1	–	–	3	–	54	–
Sidra .....	3	–	–	3	–	41	–
Szudziałowo .....	2	–	–	3	–	47	–
<b>Miasto na prawach powiatu: City with powiat status:</b>							
<b>Białystok .....</b>	<b>135</b>	<b>93</b>	<b>10044</b>	<b>531</b>	<b>450</b>	<b>10949</b>	<b>9503</b>
<b>PODREGION (SUBREGION)</b>							
<b>ŁÓMŻYŃSKI .....</b>	<b>237</b>	<b>55</b>	<b>6600</b>	<b>515</b>	<b>277</b>	<b>10681</b>	<b>6597</b>
<b>Powiat bielski .....</b>	<b>28</b>	<b>7</b>	<b>875</b>	<b>64</b>	<b>36</b>	<b>1412</b>	<b>911</b>
Gminy miejskie: <i>Urban gminas:</i>							
Bielsk Podlaski .....	7	6	775	34	32	847	800
Brańsk .....	1	1	100	4	4	111	111
Gminy wiejskie: <i>Rural gminas:</i>							
Bielsk Podlaski .....	3	–	–	4	–	77	–
Boćki .....	3	–	–	4	–	82	–
Brańsk .....	8	–	–	7	–	108	–
Orla .....	1	–	–	2	–	48	–
Rudka .....	2	–	–	3	–	34	–
Wyszki .....	3	–	–	6	–	105	–

a Przedszkola, oddziały przedszkolne w szkołach podstawowych, zespoły wychowania przedszkolnego i punkty przedszkolne; łącznie z dziećmi przebywającymi przez cały rok szkolny w placówkach wykonujących działalność leczniczą.

a Nursery schools, pre-primary sections of primary schools, pre-primary education groups and pre-primary points; including the children attending for all school year in the units performing health care activities.

TABL. 10 (59). **WYCHOWANIE PRZEDSZKOLNE<sup>a</sup> W ROKU SZKOLNYM 2014/15 (cd.)**  
**PRE-PRIMARY EDUCATION<sup>a</sup> IN THE 2014/15 SCHOOL YEAR (cont.)**

WYSZCZEGÓLNIENIE SPECIFICATION	Placówki Establishments		Miejsca w przed- szkolach Places in nursery schools	Oddziały Sections		Dzieci Children	
	ogółem total	w tym przedszkola of which nursery schools		ogółem total	w tym w przed- szkolach of which in nursery schools	ogółem total	w tym w przed- szkolach of which in nursery schools
<b>Powiat hajnowski</b> .....	<b>18</b>	<b>11</b>	<b>954</b>	<b>49</b>	<b>41</b>	<b>1018</b>	<b>895</b>
Gmina miejska: Urban gmina:							
Hajnówka .....	6	6	680	29	29	658	658
Gmina miejsko-wiejska: Urban-rural gmina:							
Kleszczele .....	1	1	50	2	2	43	43
w tym miasto of which city	1	1	50	2	2	43	43
Gminy wiejskie: Rural gminas:							
Białowieża .....	1	1	38	2	2	38	38
Czeremcha .....	1	1	75	3	3	51	51
Czyże .....	1	–	–	1	–	24	–
Dubicze Cerkiewne .....	1	–	–	1	–	14	–
Hajnówka .....	4	1	36	5	2	56	31
Narew .....	1	1	75	3	3	74	74
Narewka .....	2	–	–	3	–	60	–
<b>Powiat kolneński</b> .....	<b>35</b>	<b>2</b>	<b>270</b>	<b>46</b>	<b>11</b>	<b>837</b>	<b>242</b>
Gmina miejska: Urban gmina:							
Kolno .....	4	1	170	13	7	299	171
Gmina miejsko-wiejska: Urban-rural gmina:							
Stawiski .....	5	1	100	6	4	87	71
w tym miasto of which city	1	1	100	4	4	71	71
Gminy wiejskie: Rural gminas:							
Grabowo .....	3	–	–	4	–	82	–
Kolno .....	10	–	–	9	–	156	–
Mały Płock .....	8	–	–	8	–	117	–
Turośl .....	5	–	–	6	–	96	–
<b>Powiat łomżyński</b> .....	<b>42</b>	<b>3</b>	<b>208</b>	<b>66</b>	<b>12</b>	<b>1177</b>	<b>277</b>
Gminy miejsko-wiejskie: Urban-rural gminas:							
Jedwabne .....	3	–	–	5	–	114	–
w tym miasto of which city	2	–	–	4	–	100	–
Nowogród .....	2	1	83	5	3	118	83
w tym miasto of which city	2	1	83	5	3	118	83

<sup>a</sup> Przedszkola, oddziały przedszkolne w szkołach podstawowych, zespoły wychowania przedszkolnego i punkty przedszkolne; łącznie z dziećmi przebywającymi przez cały rok szkolny w placówkach wykonujących działalność leczniczą.

<sup>a</sup> Nursery schools, pre-primary sections of primary schools, pre-primary education groups and pre-primary points; including the children attending for all school year in the units performing health care activities.

TABL. 10 (59). WYCHOWANIE PRZEDSZKOLNE<sup>a</sup> W ROKU SZKOLNYM 2014/15 (cd.)  
 PRE-PRIMARY EDUCATION<sup>a</sup> IN THE 2014/15 SCHOOL YEAR (cont.)

WYSZCZEGÓLNIENIE SPECIFICATION	Placówki Establishments		Miejsca w przed- szkolach Places in nursery schools	Oddziały Sections		Dzieci Children	
	ogółem total	w tym przedszkola of which nursery schools		ogółem total	w tym w przed- szkolach of which in nursery schools	ogółem total	w tym w przed- szkolach of which in nursery schools
<b>Powiat łomżyński (dok.) (cont.)</b>							
Gminy wiejskie: Rural gminas:							
Łomża .....	13	–	–	16	–	219	–
Miastkowo .....	2	–	–	4	–	70	–
Piątnica .....	7	1	100	13	8	273	169
Przytuły .....	3	–	–	4	–	58	–
Śniadowo .....	5	1	25	8	1	141	25
Wizna .....	4	–	–	5	–	84	–
Zbójna .....	3	–	–	6	–	100	–
<b>Powiat siemiatycki .....</b>	<b>20</b>	<b>6</b>	<b>689</b>	<b>50</b>	<b>29</b>	<b>1055</b>	<b>685</b>
Gmina miejska: Urban gmina:							
Siemiatycze .....	3	3	520	21	21	530	530
Gmina miejsko-wiejska: Urban-rural gmina:							
Drohiczyn .....	4	–	–	7	–	132	–
w tym miasto .....	1	–	–	4	–	93	–
of which city							
Gminy wiejskie: Rural gminas:							
Dziadkowice .....	2	–	–	3	–	50	–
Grodzisk .....	2	1	50	4	2	77	41
Mielnik .....	1	1	50	3	3	45	45
Milejczyce .....	2	–	–	2	–	36	–
Nurzec-Stacja .....	1	1	69	3	3	69	69
Perlejewo .....	2	–	–	3	–	59	–
Siemiatycze .....	3	–	–	4	–	57	–
<b>Powiat wysokomazowiecki</b>	<b>44</b>	<b>7</b>	<b>794</b>	<b>79</b>	<b>30</b>	<b>1619</b>	<b>792</b>
Gmina miejska: Urban gmina:							
Wysokie Mazowieckie .....	3	2	430	16	15	449	430
Gminy miejsko-wiejskie: Urban-rural gminas:							
Ciechanowiec .....	5	1	75	10	3	176	74
w tym miasto .....	2	1	75	7	3	152	74
of which city							
Czyżew .....	4	1	125	8	5	191	127
w tym miasto .....	1	1	125	5	5	127	127
of which city							
Szepietowo .....	7	2	92	10	4	182	89
w tym miasto .....	3	2	92	7	4	153	89
of which city							
Gminy wiejskie: Rural gminas:							
Klukowo .....	6	–	–	7	–	110	–
Kobylin-Borzymy .....	5	–	–	4	–	79	–
Kulesze Kościelne .....	2	–	–	4	–	69	–
Nowe Piekuty .....	4	–	–	7	–	137	–
Sokoły .....	4	1	72	7	3	140	72
Wysokie Mazowieckie .....	4	–	–	6	–	86	–

<sup>a</sup> Przedszkola, oddziały przedszkolne w szkołach podstawowych, zespoły wychowania przedszkolnego i punkty przedszkolne; łącznie z dziećmi przebywającymi przez cały rok szkolny w placówkach wykonujących działalność leczniczą.

<sup>a</sup> Nursery schools, pre-primary sections of primary schools, pre-primary education groups and pre-primary points; including the children attending for all school year in the units performing health care activities.

TABL. 10 (59). WYCHOWANIE PRZEDSZKOLNE<sup>a</sup> W ROKU SZKOLNYM 2014/15 (cd.)  
 PRE-PRIMARY EDUCATION<sup>a</sup> IN THE 2014/15 SCHOOL YEAR (cont.)

WYSZCZEGÓLNIENIE SPECIFICATION	Placówki Establishments		Miejsca w przed- szkolach Places in nursery schools	Oddziały Sections		Dzieci Children	
	ogółem total	w tym przedszkola of which nursery schools		ogółem total	w tym w przed- szkolach of which in nursery schools	ogółem total	w tym w przed- szkolach of which in nursery schools
<b>Powiat zambrowski</b> .....	<b>30</b>	<b>5</b>	<b>764</b>	<b>68</b>	<b>39</b>	<b>1368</b>	<b>926</b>
Gmina miejska: Urban gmina:							
Zambrów .....	4	4	683	35	35	845	845
Gminy wiejskie: Rural gminas:							
Kołaki Kościelne .....	3	–	–	3	–	61	–
Rutki .....	4	–	–	8	–	142	–
Szumowo .....	9	1	81	12	4	171	81
Zambrów .....	10	–	–	10	–	149	–
<b>Miasto na prawach powiatu: City with powiat status:</b>							
Łomża .....	<b>20</b>	<b>14</b>	<b>2046</b>	<b>93</b>	<b>79</b>	<b>2195</b>	<b>1869</b>
<b>PODREGION (SUBREGION) SUWALSKI</b> .....	<b>185</b>	<b>45</b>	<b>4353</b>	<b>379</b>	<b>194</b>	<b>7171</b>	<b>4092</b>
<b>Powiat augustowski</b> .....	<b>49</b>	<b>12</b>	<b>961</b>	<b>89</b>	<b>42</b>	<b>1549</b>	<b>849</b>
Gmina miejska: Urban gmina:							
Augustów .....	19	11	861	52	38	1004	771
Gmina miejsko-wiejska: Urban-rural gmina:							
Lipsk .....	3	1	100	6	4	90	78
w tym miasto .....	1	1	100	4	4	78	78
of which city							
Gminy wiejskie: Rural gminas:							
Augustów .....	12	–	–	12	–	158	–
Bargłów Kościelny .....	6	–	–	7	–	101	–
Nowinka .....	4	–	–	4	–	67	–
Płaska .....	1	–	–	1	–	31	–
Sztabin .....	4	–	–	7	–	98	–
<b>Powiat grajewski</b> .....	<b>40</b>	<b>6</b>	<b>495</b>	<b>68</b>	<b>21</b>	<b>1263</b>	<b>496</b>
Gmina miejska: Urban gmina:							
Grajewo .....	9	4	430	32	18	725	437
Gminy miejsko-wiejskie: Urban-rural gminas:							
Rajgród .....	8	1	40	9	2	103	35
w tym miasto .....	2	1	40	3	2	53	35
of which city							
Szczuczyn .....	3	1	25	5	1	115	24
w tym miasto .....	2	1	25	4	1	98	24
of which city							
Gminy wiejskie: Rural gminas:							
Grajewo .....	5	–	–	6	–	100	–
Radziłów .....	8	–	–	9	–	111	–
Wąsosz .....	7	–	–	7	–	109	–

a Przedszkola, oddziały przedszkolne w szkołach podstawowych, zespoły wychowania przedszkolnego i punkty przedszkolne; łącznie z dziećmi przebywającymi przez cały rok szkolny w placówkach wykonujących działalność leczniczą.

a Nursery schools, pre-primary sections of primary schools, pre-primary education groups and pre-primary points; including the children attending for all school year in the units performing health care activities.

TABL. 10 (59). **WYCHOWANIE PRZEDSZKOLNE<sup>a</sup> W ROKU SZKOLNYM 2014/15 (dok.)**  
**PRE-PRIMARY EDUCATION<sup>a</sup> IN THE 2014/15 SCHOOL YEAR (cont.)**

WYSZCZEGÓLNIENIE SPECIFICATION	Placówki Establishments		Miejsca w przed- szkolach Places in nursery schools	Oddziały Sections		Dzieci Children	
	ogółem total	w tym przedszkola of which nursery schools		ogółem total	w tym w przed- szkolach of which in nursery schools	ogółem total	w tym w przed- szkolach of which in nursery schools
<b>Powiat moniecki .....</b>	<b>23</b>	<b>8</b>	<b>695</b>	<b>45</b>	<b>30</b>	<b>839</b>	<b>609</b>
Gminy miejsko-wiejskie: Urban-rural gminas:							
Goniądz .....	4	1	75	6	3	109	66
w tym miasto .....	2	1	75	5	3	101	66
of which city							
Knyszyn .....	2	1	75	4	3	85	66
w tym miasto .....	1	1	75	3	3	66	66
of which city							
Mońki .....	4	2	350	16	15	336	317
w tym miasto .....	2	2	350	15	15	317	317
of which city							
Gminy wiejskie: Rural gminas:							
Jasionówka .....	1	1	80	3	3	51	51
Jaświły .....	5	2	43	6	2	109	42
Krypno .....	3	1	72	5	4	77	67
Trzcianne .....	4	–	–	5	–	72	–
<b>Powiat sejneński .....</b>	<b>11</b>	<b>3</b>	<b>269</b>	<b>24</b>	<b>13</b>	<b>462</b>	<b>270</b>
Gmina miejska: Urban gmina:							
Sejny .....	2	2	186	8	8	186	186
Gminy wiejskie: Rural gminas:							
Giby .....	3	–	–	3	–	46	–
Krasnopol .....	2	–	–	4	–	82	–
Puńsk .....	2	1	83	6	5	87	84
Sejny .....	2	–	–	3	–	61	–
<b>Powiat suwalski .....</b>	<b>35</b>	<b>–</b>	<b>–</b>	<b>43</b>	<b>–</b>	<b>792</b>	<b>–</b>
Gminy wiejskie: Rural gminas:							
Bakalarzewo .....	2	–	–	3	–	64	–
Filipów .....	2	–	–	4	–	88	–
Jeleniewo .....	3	–	–	5	–	80	–
Przeróśl .....	4	–	–	5	–	81	–
Raczki .....	6	–	–	8	–	157	–
Rutka-Tartak .....	1	–	–	2	–	38	–
Suwałki .....	8	–	–	7	–	145	–
Szypłiszki .....	7	–	–	6	–	85	–
Wiżajny .....	2	–	–	3	–	54	–
<b>Miasto na prawach powiatu: City with powiat status:</b>							
<b>Suwałki .....</b>	<b>27</b>	<b>16</b>	<b>1933</b>	<b>110</b>	<b>88</b>	<b>2266</b>	<b>1868</b>

<sup>a</sup> Przedszkola, oddziały przedszkolne w szkołach podstawowych, zespoły wychowania przedszkolnego i punkty przedszkolne; łącznie z dziećmi przebywającymi przez cały rok szkolny w placówkach wykonujących działalność leczniczą.

Źródło: dane Ministerstwa Edukacji Narodowej.

<sup>a</sup> Nursery schools, pre-primary sections of primary schools, pre-primary education groups and pre-primary points; including the children attending for all school year in the units performing health care activities.

Source: data of the Ministry of National Education.

## DZIAŁ VIII OCHRONA ZDROWIA I POMOC SPOŁECZNA

### Uwagi ogólne

1. Dane o ochronie zdrowia – jeśli nie zaznaczono inaczej – podaje się łącznie z danymi o placówkach podległych resortom obrony narodowej i spraw wewnętrznych, z wyłączeniem ochrony zdrowia w zakładach karnych.

2. Ustawa z dnia 15 IV 2011 r. o działalności leczniczej (jednolity tekst Dz. U. 2013 poz. 217, z późniejszymi zmianami), która zastąpiła ustawę o zakładach opieki zdrowotnej – określa m.in. zasady wykonywania działalności leczniczej oraz zasady funkcjonowania placówek leczniczych.

Prezentowane w dziale dane dotyczą placówek (do 2011 r. – zakładów opieki zdrowotnej) wykonujących działalność leczniczą w zakresie:

- a) ambulatoryjnej opieki zdrowotnej (przychodnie łącznie z ośrodkami zdrowia, poradniami, ambulatoriami i izbami chorych oraz zakładami badań diagnostycznych i medycznymi laboratoriami diagnostycznymi),
- b) stacjonarnej opieki zdrowotnej (szpitale ogólne).

Na mocy wymienionej ustawy działalność lecznicza może być też wykonywana przez praktyki zawodowe (indywidualne lub grupowe) – lekarzy, lekarzy dentyistów oraz pielęgniarek lub położnych (do 2011 r. regulowane odrębnymi ustawami).

Porady udzielone przez lekarzy i lekarzy dentyistów w zakresie ambulatoryjnej opieki zdrowotnej podano łącznie z badaniami profilaktycznymi i orzeczeniami wojskowych komisji lekarskich.

Dane o praktykach lekarskich obejmują te podmioty, które realizują świadczenia zdrowotne **wyłącznie w ramach środków publicznych**.

3. Dane o **łóżkach w szpitalach ogólnych** dotyczą łóżek znajdujących się stale w salach dla pacjentów, zajętych przez chorych lub przygotowanych na ich przyjęcie; nie obejmują miejsc dziennych na oddziałach szpitalnych.

4. Działalność **aptek ogólnodostępnych i punktów aptecznych** unormowana jest ustawą z dnia 6 IX 2001 r. Prawo farmaceutyczne (jednolity tekst Dz. U. 2008 Nr 45, poz. 271, z późniejszymi zmianami).

Dane o **aptekach ogólnodostępnych** nie obejmują aptek działających w strukturze i na potrzeby szpitali.

**Punkty apteczne** są to ogólnodostępne punkty sprzedaży leków gotowych, których asortyment jest ściśle określony. Powinny być one usytuowane na terenach wiejskich.

## CHAPTER VIII HEALTH CARE AND SOCIAL WELFARE

### General notes

1. The data concerning health care – unless otherwise stated – are given including health care units subordinated to the Ministry of National Defence, the Ministry of Interior, excluding health care in prisons.

2. The Law on Health Care Activities, dated 15 Apr 2011 (uniform text Journal of Laws 2013 item 217, with later amendments), replacing the Law on Care Health Facilities – specifies, among others, the rules of performing health care activities and of the functioning of health care units.

Presented in the section data (for 2011 – health care institutions) performing medical activities in the following areas:

- a) out-patient health care (out-patients departments including health centres, clinics, ambulatory departments and infirmaries, diagnostic facilities and medical diagnostic laboratories),
- b) in-patient health care (hospitals general).

Under that law, medical activity can be carried out also by professional practices (individual or group) – doctors, dentists and nurses or midwives (until 2011 governed by separate laws).

Consultations provided by doctors and dentists are presented together with preventive examinations and with the opinions of military medical commissions.

Data concerning medical practices include exclusively those entities that render health care services **within the framework of public funds**.

3. Data regarding **beds in general hospitals** and concern permanent beds in patient wards, either occupied or prepared to receive patients; do not include day-time places in hospital wards.

4. The activity of **generally available pharmacies and pharmaceutical outlets** is normalized by Pharmaceutical Law, dated 6 Sep 2001 (uniform text Journal of Laws 2008 No. 45, item 271, with later amendments).

**Generally available pharmacies** do not include pharmacies, which operate in the structure and for needs of hospitals.

**Pharmaceutical outlets** are sales outlets for selling prepared medicines, the range of which is precisely defined. They should be located in rural areas.

5. Zgodnie z ustawą z dnia 4 II 2011 r. o opiece nad dziećmi w wieku do lat 3 (jednolity tekst Dz. U. 2013 poz. 1457), opieka może być organizowana w formie żłobka, klubu dziecięcego, sprawowana przez dziennego opiekuna oraz nianię. Przed wejściem w życie wyżej wymienionej ustawy, żłobki działały na podstawie ustawy z dnia 30 VIII 1991 r. o zakładach opieki zdrowotnej.

6. Dane dotyczące **rodzinnej i instytucjonalnej pieczy zastępczej** prezentowane są zgodnie z ustawą z dnia 9 VI 2011 r. o wspieraniu rodziny i systemie pieczy zastępczej (jednolity tekst Dz. U. 2013 poz. 135).

7. **Rodzinna piecza zastępcza** jest sprawowana w przypadku niemożności zapewnienia dziecku opieki i wychowania przez rodziców. Zapewnia pracę z rodziną umożliwiającą powrót dziecka do rodziny lub gdy jest to niemożliwe – dążenie do przysposobienia dziecka, przygotowanie dziecka do samodzielnego i odpowiedzialnego życia, zaspokojenie potrzeb emocjonalnych dzieci ze szczególnym uwzględnieniem potrzeb bytowych, zdrowotnych, edukacyjnych i kulturalno-rekreacyjnych.

Formami rodzinnej pieczy zastępczej są:

- 1) rodzina zastępcza:
  - a) spokrewniona,
  - b) niezawodowa, umieszcza się w niej w tym samym czasie nie więcej niż 3 dzieci (z wyjątkiem liczego rodzeństwa),
  - c) zawodowa – umieszcza się w niej w tym samym czasie nie więcej niż 3 dzieci (z wyjątkiem licznego rodzeństwa); w tym:
    - zawodowa pełniąca funkcję pogotowia rodzinnego – przyjmuje dziecko na podstawie orzeczenia sądu w przypadku, gdy dziecko zostało doprowadzone przez Policję lub Straż Graniczną, na wniosek rodziców, dziecka lub innej osoby w przypadku, o którym mowa w art. 12a ustawy z dnia 29 VII 2005 r. o przeciwdziałaniu przemocy w rodzinie (Dz. U. Nr 180, poz. 1493) z późniejszymi zmianami,
    - zawodowa specjalistyczna – umieszcza się w niej w szczególności: dzieci legitymujące się orzeczeniem o niepełnosprawności lub orzeczeniem o znacznym lub umiarkowanym stopniu niepełnosprawności, dzieci na podstawie ustawy z dnia 26 X 1982 r. o postępowaniu w sprawach nieletnich (jednolity tekst Dz. U. 2010 Nr 33, poz. 178, z późniejszymi zmianami), małoletnie matki z dziećmi,
    - zawodowa niespokrewniona z dzieckiem, wielodzietna (funkcjonuje nie dłużej niż przez okres 3 lat od dnia wejścia w życie ustawy, tj. do 31 XII 2014 r.);
- 2) rodzinny dom dziecka – w tym samym czasie może w nim przebywać łącznie nie więcej niż 8 dzieci (z wyjątkiem licznego rodzeństwa).

8. **Institutionalna piecza zastępcza** sprawowana jest w formie:

- 1) **placówki opiekuńczo-wychowawczej**, która jest prowadzona jako placówka typu:

5. *According to the Law on Childcare for children younger than 3 years, dated 4 Feb 2011 (uniform text Journal of Laws 2013 item 1457) care can be organized in nurseries, children's clubs, provided by day care and nanny. Before the entry into force of this law nurseries established based on the Law on Health Care Facilities, dated 30 Aug 1991.*

6. *Data concerning family and institutional foster care are presented according to the Law of Family Support and Foster Care System, dated 9 Jun 2011 (uniform text Journal of Laws 2013 item 135).*

7. *Family foster care shall be exercised in case when it is impossible for the parents to provide care and education for a child. It guarantees a work with a family to make possibility for a child to return to its family, or when it is impossible – efforts aimed at child's adoption; preparation of a child to live an independent and responsible life; satisfaction of children's emotional needs, in particular the needs related to welfare, healthcare, education, culture and recreation.*

*The forms of family foster care are the following:*

- 1) *foster family:*
  - a) *related,*
  - b) *non-professional – placed in it may be not more than 3 children (except for numerous siblings),*
  - c) *professional – placed in it may be not more than 3 children (except for numerous siblings) including:*
    - *professional that performs the function of a family emergency house shall receive a child on the basis of a court ruling, case when a child was escorted by Police or Border Guard, upon consent of parents, child or another person in the case referred to in Article 12a of the Law on Counteracting Domestic Violence, dated 29 Jul 2005 (Journal of Laws No. 180, item 1493) with later amendments,*
    - *professional specialist shall receive in particular: children with a disability certificate or a certificate of high or moderate level of disability, children on the basis of the Law on Proceedings Involving Juveniles, dated 26 Oct 1982 (uniform text Journal of Laws 2010 No. 33, item 178, with later amendments), underage mothers with children,*
    - *professional not related to the child with many children (operates for not longer than 3 years from the date of entry into force of Law, i.e. until 31 Dec 2014);*
- 2) *foster home – placed in it may be not more than 8 children (except for numerous siblings).*

8. *Institutional foster care shall be exercised in the form of:*

- 1) *care and education centre, shall be exercised in the form of:*

- a) **interwencyjnego** – zapewnia doraźną opiekę nad dzieckiem w czasie trwania sytuacji kryzysowej, w szczególności placówka jest obowiązana przyjąć dziecko w przypadkach wymagających natychmiastowego zapewnienia mu opieki,
- b) **rodzinnego** – wychowuje dzieci w różnym wieku, w tym dorastające i usamodzielniające się; umożliwia wspólne wychowanie i opiekę licznemu rodzeństwu; współpracuje z koordynatorem rodzinnej pieczy zastępczej i asystentem rodziny,
- c) **socjalizacyjnego** – zapewnia dziecku całodobową opiekę i wychowanie oraz zaspokaja jego niezbędne potrzeby, w szczególności emocjonalne, rozwojowe, zdrowotne, bytowe, społeczne i religijne; realizuje przygotowany we współpracy z asystentem rodziny plan pomocy dziecku; umożliwia kontakt dziecka z rodzicami i innymi osobami bliskimi; podejmuje działania w celu powrotu dziecka do rodziny; zapewnia dziecku dostęp do kształcenia dostosowanego do jego wieku i możliwości rozwojowych; obejmuje dziecko działaniami terapeutycznymi, zapewnia korzystanie z przysługujących świadczeń zdrowotnych,
- d) **specjalistyczno-terapeutycznego** – sprawuje opiekę nad dzieckiem o indywidualnych potrzebach, w szczególności: legitymującym się orzeczeniem o niepełnosprawności albo orzeczeniem o umiarkowanym lub znacznym stopniu niepełnosprawności, wymagającym stosowania specjalnych metod wychowawczych i specjalistycznej terapii; wymagającym wyrównywania opóźnień rozwojowych i edukacyjnych; placówka zapewnia zajęcia wychowawcze, socjoterapeutyczne, korekcyjne, kompensacyjne, logopedyczne, terapeutyczne, rekompensujące braki w wychowaniu w rodzinie i przygotowujące do życia społecznego, a dzieciom niepełnosprawnym także odpowiednią rehabilitację i zajęcia rewalidacyjne;
- 2) **regionalnej placówki opiekuńczo-terapeutycznej** – umieszczane są w niej dzieci, które ze względu na stan zdrowia wymagają specjalistycznej opieki i rehabilitacji i nie mogą zostać umieszczone w rodzinnej pieczy zastępczej lub w placówce opiekuńczo-wychowawczej. W tym samym czasie można w niej umieścić nie więcej niż 30 dzieci;
- 3) **interwencyjnego ośrodka preadopcijnego** – umieszcza się w nim dzieci do ukończenia pierwszego roku życia, które wymagają specjalistycznej opieki i w okresie oczekiwania na przysposobienie nie mogą zostać umieszczone w rodzinnej pieczy zastępczej. W ośrodku, w tym samym czasie, można umieścić nie więcej niż 20 dzieci.
- a) an **intervention** – provides immediate care for a child in the crisis situation, especially if it is required for the centre to place the child under immediate care,
- b) a **family** – educates children of various age groups, including adolescents and those becoming independent; enables common education and care for numerous siblings; cooperate with a family foster care coordinator and a family assistant,
- c) a **socialization** – provides a child with full-time care and education, and fulfil its needs, especially emotional, development, health, living, social and religious needs, implements a child assistance plan prepared in cooperation with a family assistant, enables contacts with parents and other close persons, unless otherwise decided by a court, takes actions aimed at the child's return to a family, provides a child with access to education adjusted to its age and development skills, provides a child with therapeutic actions, provides access to eligible health-care services,
- d) a **specialist therapy** – provides care for a child with individual needs, in particular: a child with a disability certificate or a certificate of high or moderate level of disability, a child requiring the application of special education methods and specialist therapy, a child requiring dealing with their developmental and emotional retardation. The centre provides educational, sociotherapeutic, corrective, compensating, speech therapy, and therapeutic activities compensating for lacks in upbringing in a family and preparing for social life, as well as proper rehabilitation for disabled children;
- 2) **regional care and therapy centre** – a centre where children shall be placed, due to their health condition requiring specialist care and rehabilitation and cannot be placed in family foster care or a care and education centre. The total number of 30 children at most may be placed in a regional care and therapy centre at the same time;
- 3) **pre-adoptive intervention centre** – a centre where shall be placed children up to the 1 year old, requiring special care who, waiting for adoption, cannot be covered by family foster. The total number of 20 children at most may be placed in a pre-adoptive intervention centre at the same time.

9. Dane o **domach i zakładach pomocy społecznej** dotyczą placówek, dla których organami prowadzącymi są: jednostki samorządu terytorialnego, stowarzyszenia, organizacje społeczne, kościoły i związki wyznaniowe, fundacje, osoby fizyczne i prawne.

9. Data concerning **social welfare homes and facilities** are related to the institutions for which the founding bodies are: local government entities, associations, social organizations, churches and religious associations, foundations, natural and legal persons.

TABL. 1 (60). **ŁÓŻKA W SZPITALACH OGÓLNYCH, APTEKI OGÓLNODOSTĘPNE I PUNKTY APTECZNE W 2014 R.**

Stan w dniu 31 XII

*BEDS IN GENERAL HOSPITALS, GENERALLY AVAILABLE PHARMACIES AND PHARMACEUTICAL OUTLETS IN 2014*

As of 31 Dec

WYSZCZEGÓLNIENIE SPECIFICATION	Łóżka <sup>a</sup> w szpitalach ogólnych <i>Beds<sup>a</sup> in general hospitals</i>	Apteki <sup>b</sup> <i>Pharmacies<sup>b</sup></i>	Punkty apteczne <sup>b</sup> <i>Pharmaceutical outlets<sup>b</sup></i>
<b>WOJEWÓDZTWO</b> ..... <i>VOIVODSHIP</i>	<b>5893</b>	<b>386</b>	<b>66</b>
<b>Podregion (subregion)</b>			
<b>białostocki</b> .....	<b>2888</b>	<b>173</b>	<b>16</b>
Powiaty: <i>Powiats:</i>			
białostocki .....	130	33	8
sokólski .....	221	17	8
Miasto na prawach powiatu: <i>City with powiat status:</i>			
Białystok .....	2537	123	–
<b>Podregion (subregion)</b>			
<b>łomżyński</b> .....	<b>1731</b>	<b>127</b>	<b>36</b>
Powiaty: <i>Powiats:</i>			
bielski .....	247	24	2
hajnowski .....	325	13	6
kolneński .....	139	10	5
łomżyński .....	–	6	6
siemiatycki .....	153	10	7
wysokomazowiecki .....	161	18	8
zambrowski .....	99	13	2
Miasto na prawach powiatu: <i>City with powiat status:</i>			
Łomża .....	607	33	–
<b>Podregion (subregion)</b>			
<b>suwalski</b> .....	<b>1274</b>	<b>86</b>	<b>14</b>
Powiaty: <i>Powiats:</i>			
augustowski .....	258	22	2
grajewski .....	248	15	4
moniecki .....	190	10	3
sejneński .....	88	5	1
suwalski .....	–	3	4
Miasto na prawach powiatu: <i>City with powiat status:</i>			
Suwałki .....	490	31	–

*a* Łącznie z łózkami i inkubatorami dla noworodków. *b* Patrz uwagi ogólne, ust. 4 na str. 201.

Źródło: w zakresie szpitali ogólnych – dane Ministerstwa Zdrowia i Ministerstwa Spraw Wewnętrznych.

*a* Including beds and incubators for newborns. *b* See general notes, item 4 on page 201.

Source: in regard to general hospitals – data of the Ministry of Health and the Ministry of Interior.

TABL. 2 (61). **AMBULATORYJNA OPIEKA ZDROWOTNA W 2014 R.**  
Stan w dniu 31 XII  
**OUT-PATIENT HEALTH CARE IN 2014**  
As of 31 Dec

WYSZCZEGÓLNIENIE SPECIFICATION	Przychodnie Out-patients departments	Praktyki lekarskie <sup>a</sup> Medical practices <sup>a</sup>	Porady udzielone <sup>b</sup> Consultations provided <sup>b</sup>			
			ogółem <i>total</i>		lekarskie <i>medical</i>	stomatolo- giczne <i>dental</i>
			w tys. <i>in thous.</i>	na 1 mies- kańca <i>per capita</i>	w tys. <i>in thous.</i>	<i>in thous.</i>
<b>WOJEWÓDZTWO ..... VOIVODSHIP</b>	<b>753</b>	<b>219</b>	<b>9839,0</b>	<b>8,2</b>	<b>8683,0</b>	<b>1156,0</b>
<b>Podregion (subregion) białostocki .....</b>	<b>408</b>	<b>55</b>	<b>5184,4</b>	<b>10,1</b>	<b>4519,7</b>	<b>664,7</b>
Powiaty: Powiats:						
białostocki .....	66	20	663,0	4,6	563,0	100,0
sokólski .....	39	8	458,7	6,5	399,8	58,9
Miasto na prawach powiatu: City with powiat status:						
Białystok .....	303	27	4062,7	13,8	3556,9	505,8
<b>Podregion (subregion) łomżyński .....</b>	<b>221</b>	<b>86</b>	<b>2797,3</b>	<b>6,9</b>	<b>2497,3</b>	<b>300,1</b>
Powiaty: Powiats:						
bielski .....	38	13	468,9	8,2	410,1	58,8
hajnowski .....	23	11	355,6	7,9	309,2	46,4
kolneński .....	13	12	220,5	5,6	197,5	23,0
łomżyński .....	17	5	128,5	2,5	109,7	18,8
siemiatycki .....	20	3	275,4	5,9	253,0	22,4
wysokomazowiecki .....	43	9	364,6	6,2	318,5	46,1
zambrowski .....	25	9	278,3	6,2	247,9	30,4
Miasto na prawach powiatu: City with powiat status:						
Łomża .....	42	24	705,5	11,2	651,3	54,2
<b>Podregion (subregion) suwalski .....</b>	<b>124</b>	<b>78</b>	<b>1857,3</b>	<b>6,7</b>	<b>1666,0</b>	<b>191,2</b>
Powiaty: Powiats:						
augustowski .....	25	16	405,6	6,8	370,3	35,3
grajewski .....	25	6	323,0	6,6	275,0	48,0
moniecki .....	20	7	226,4	5,4	199,6	26,8
sejneński .....	9	4	120,6	5,8	110,9	9,7
suwalski .....	12	4	114,8	3,2	104,1	10,7
Miasto na prawach powiatu: City with powiat status:						
Suwaki .....	33	41	666,9	9,6	606,1	60,7

<sup>a</sup> Dane obejmują praktyki, które podpisały kontrakty z Narodowym Funduszem Zdrowia lub z przychodniami. <sup>b</sup> W ciągu roku; łącznie z poradami opłacanymi przez pacjentów (środki niepubliczne); bez porad udzielonych w izbach przyjęć szpitali ogólnych – 197,8 tys. porad.

Źródło: dane Ministerstwa Zdrowia, Ministerstwa Spraw Wewnętrznych oraz Głównego Urzędu Statystycznego.

<sup>a</sup> Data concern medical practices that have signed contract with National Health Fund or without-patients departments. <sup>b</sup> During the year; including consultations paid by patients (non-public funds); excluding consultation provided by doctors in admission rooms in general hospitals – 197,8 thous. of consultations.

Source: data of the Ministry of Health, the Ministry of the Interior as well as the Central Statistical Office.

TABL. 3 (62). **ŻŁOBKI I KLUBY DZIECIĘCE W 2014 R.**  
Stan w dniu 31 XII  
**NURSERIES AND CHILDREN'S CLUBS IN 2014**  
As of 31 Dec

WYSZCZEGÓLNIENIE <i>SPECIFICATION</i>	Żłobki <i>Nurseries</i>	Oddziały żłobkowe <i>Nursery wards</i>	Kluby dziecięce <i>Children's clubs</i>	Miejsca w żłobkach i klubach dziecięcych <sup>a</sup> <i>Places in nurseries and children's clubs<sup>a</sup></i>	Dzieci przebywające w żłobkach i klubach dziecięcych <sup>a</sup> w ciągu roku <i>Children staying in nurseries and children's clubs<sup>a</sup> during the year</i>
<b>WOJEWÓDZTWO ..... VOIVODSHIP</b>	<b>32</b>	<b>3</b>	<b>17</b>	<b>2064</b>	<b>3009</b>
<b>Podregion (subregion) białostocki .....</b>	<b>18</b>	<b>1</b>	<b>13</b>	<b>1428</b>	<b>2166</b>
Powiaty: <i>Powiats:</i>					
białostocki .....	3	1	1	141	231
sokólski .....	3	–	–	81	107
Miasto na prawach powiatu: <i>City with powiat status:</i>					
Białystok .....	12	–	12	1206	1828
<b>Podregion (subregion) łomżyński .....</b>	<b>8</b>	<b>2</b>	<b>2</b>	<b>346</b>	<b>415</b>
Powiaty: <i>Powiats:</i>					
bielski .....	1	–	2	64	62
hajnowski .....	1	1	–	74	129
kolneński .....	1	–	–	15	22
siemiatycki .....	1	–	–	67	71
zambrowski .....	–	1	–	25	28
Miasto na prawach powiatu: <i>City with powiat status:</i>					
Łomża .....	4	–	–	101	103
<b>Podregion (subregion) suwalski .....</b>	<b>6</b>	<b>–</b>	<b>2</b>	<b>290</b>	<b>428</b>
Powiaty: <i>Powiats:</i>					
augustowski .....	1	–	1	78	94
grajewski .....	1	–	–	51	79
Miasto na prawach powiatu: <i>City with powiat status:</i>					
Suwałki .....	4	–	1	161	255

<sup>a</sup> Łącznie z oddziałami żłobkowymi.  
<sup>a</sup> Including nursery wards.

TABL. 4 (63). **RODZINNA PIECZA ZASTĘPCZA W 2014 R.**  
Stan w dniu 31 XII  
**FAMILY FOSTER CARE IN 2014**  
As of 31 Dec

WYSZCZEGÓLNIENIE SPECIFICATION	Rodziny zastępcze spokrewnione <i>Related foster families</i>		Rodziny zastępcze niezawodowe <i>Non-professional foster families</i>		Rodziny zastępcze zawodowe <i>Professional foster families</i>		Rodzinne domy dziecka <i>Foster homes</i>	
	liczba rodzin zastęp- czych <i>number of foster families</i>	dzieci <sup>a</sup> <i>children<sup>a</sup></i>	liczba rodzin zastęp- czych <i>number of foster fami- lies</i>	dzieci <sup>a</sup> <i>children<sup>a</sup></i>	liczba rodzin zastęp- czych <i>number of foster families</i>	dzieci <sup>a</sup> <i>children<sup>a</sup></i>	liczba rodzin- nych domów dziecka <i>number of foster homes</i>	dzieci <sup>a</sup> <i>children<sup>a</sup></i>
<b>WOJEWÓDZTWO ..... VOIVODSHIP</b>	<b>605</b>	<b>829</b>	<b>277</b>	<b>398</b>	<b>52</b>	<b>188</b>	<b>3</b>	<b>25</b>
<b>Podregion (subregion) białostocki .....</b>	<b>242</b>	<b>313</b>	<b>114</b>	<b>144</b>	<b>16</b>	<b>54</b>	–	–
Powiaty: <i>Powiats:</i>								
białostocki .....	63	86	38	54	–	–	–	–
sokólski .....	32	40	14	18	–	–	–	–
Miasto na prawach powiatu: <i>City with powiat status:</i>								
Białystok .....	147	187	62	72	16	54	–	–
<b>Podregion (subregion) łomżyński .....</b>	<b>164</b>	<b>233</b>	<b>73</b>	<b>121</b>	<b>16</b>	<b>59</b>	<b>1</b>	<b>6</b>
Powiaty: <i>Powiats:</i>								
bielski .....	28	35	8	11	1	2	–	–
hajnowski .....	26	36	8	12	4	19	1	6
łomżyński .....	22	36	14	31	3	18	–	–
kolneński .....	10	14	8	10	–	–	–	–
siemiatycki .....	28	32	5	6	–	–	–	–
wysokomazowiecki .....	20	35	7	11	3	9	–	–
zambrowski .....	11	17	9	16	–	–	–	–
Miasto na prawach powiatu: <i>City with powiat status:</i>								
Łomża .....	19	28	14	24	5	11	–	–
<b>Podregion (subregion) suwalski .....</b>	<b>199</b>	<b>283</b>	<b>90</b>	<b>133</b>	<b>20</b>	<b>75</b>	<b>2</b>	<b>19</b>
Powiaty: <i>Powiats:</i>								
augustowski .....	39	55	25	32	3	10	2	19
grajewski .....	11	15	5	8	1	3	–	–
moniecki .....	22	29	12	16	–	–	–	–
sejneński .....	20	27	12	15	4	17	–	–
suwalski .....	32	53	18	38	2	10	–	–
Miasto na prawach powiatu: <i>City with powiat status:</i>								
Suwałki .....	75	104	18	24	10	35	–	–

a W wieku do 25 lat.  
a Up to the age of 25.

TABL. 5 (64). **INSTYTUCJONALNA PIECZA ZASTĘPCZA W 2014 R.**  
Stan w dniu 31 XII  
**INSTITUTIONAL FOSTER CARE IN 2014**  
As of 31 Dec

WYSZCZEGÓLNIENIE SPECIFICATION	Placówki opiekuńczo-wychowawcze <i>Care and education centres</i>					
	ogółem <i>total</i>	interwencyjne <i>intervention</i>	rodzinne <i>family</i>	sojalizacyjne <i>socialization</i>	specjalis- tyczno-tera- peutyczne <i>specialist therapy</i>	łącznie zadania placówek <sup>a</sup> <i>combining tasks of the centres<sup>a</sup></i>
<b>WOJEWÓDZTWO</b> ..... <i>a</i>	<b>24</b>	<b>2</b>	<b>4</b>	<b>8</b>	<b>1</b>	<b>9</b>
<b>VOIVODSHIP</b> <i>b</i>	<b>485</b>	<b>28</b>	<b>27</b>	<b>186</b>	<b>14</b>	<b>230</b>
<i>c</i>	<b>425</b>	<b>26</b>	<b>24</b>	<b>185</b>	<b>16</b>	<b>174</b>
<b>Podregion (subregion)</b>	<i>a</i>	<i>b</i>	<i>c</i>	<i>a</i>	<i>b</i>	<i>c</i>
<b>białostocki</b>	<b>14</b>	<b>2</b>	<b>2</b>	<b>3</b>	–	<b>7</b>
<i>b</i>	<b>300</b>	<b>28</b>	<b>12</b>	<b>84</b>	–	<b>176</b>
<i>c</i>	<b>244</b>	<b>26</b>	<b>11</b>	<b>83</b>	–	<b>124</b>
Powiat: <i>Powiat:</i>						
białostocki .....	<i>a</i>	<i>b</i>	<i>c</i>	<i>a</i>	<i>b</i>	<i>c</i>
<i>a</i>	4	2	–	1	–	1
<i>b</i>	118	28	–	30	–	60
<i>c</i>	87	26	–	34	–	27
Miasto na prawach powiatu: <i>City with powiat status:</i>						
Białystok .....	<i>a</i>	<i>b</i>	<i>c</i>	<i>a</i>	<i>b</i>	<i>c</i>
<i>a</i>	10	–	2	2	–	6
<i>b</i>	182	–	12	54	–	116
<i>c</i>	157	–	11	49	–	97
<b>Podregion (subregion)</b>	<i>a</i>	<i>b</i>	<i>c</i>	<i>a</i>	<i>b</i>	<i>c</i>
<b>łomżyński</b>	<b>7</b>	–	<b>1</b>	<b>4</b>	<b>1</b>	<b>1</b>
<i>b</i>	<b>118</b>	–	<b>8</b>	<b>72</b>	<b>14</b>	<b>24</b>
<i>c</i>	<b>118</b>	–	<b>6</b>	<b>73</b>	<b>16</b>	<b>23</b>
Powiaty: <i>Powiats:</i>						
bielski .....	<i>a</i>	<i>b</i>	<i>c</i>	<i>a</i>	<i>b</i>	<i>c</i>
<i>a</i>	1	–	1	–	–	–
<i>b</i>	8	–	8	–	–	–
<i>c</i>	6	–	6	–	–	–
hajnowski .....	<i>a</i>	<i>b</i>	<i>c</i>	<i>a</i>	<i>b</i>	<i>c</i>
<i>a</i>	1	–	–	1	–	–
<i>b</i>	30	–	–	30	–	–
<i>c</i>	29	–	–	29	–	–
zambrowski .....	<i>a</i>	<i>b</i>	<i>c</i>	<i>a</i>	<i>b</i>	<i>c</i>
<i>a</i>	4	–	–	3	1	–
<i>b</i>	56	–	–	42	14	–
<i>c</i>	60	–	–	44	16	–
Miasto na prawach powiatu: <i>City with powiat status:</i>						
Łomża .....	<i>a</i>	<i>b</i>	<i>c</i>	<i>a</i>	<i>b</i>	<i>c</i>
<i>a</i>	1	–	–	–	–	1
<i>b</i>	24	–	–	–	–	24
<i>c</i>	23	–	–	–	–	23
<b>Podregion (subregion)</b>	<i>a</i>	<i>b</i>	<i>c</i>	<i>a</i>	<i>b</i>	<i>c</i>
<b>suwalski</b>	<b>3</b>	–	<b>1</b>	<b>1</b>	–	<b>1</b>
<i>b</i>	<b>67</b>	–	<b>7</b>	<b>30</b>	–	<b>30</b>
<i>c</i>	<b>63</b>	–	<b>7</b>	<b>29</b>	–	<b>27</b>
Powiaty: <i>Powiats:</i>						
augustowski .....	<i>a</i>	<i>b</i>	<i>c</i>	<i>a</i>	<i>b</i>	<i>c</i>
<i>a</i>	1	–	1	–	–	–
<i>b</i>	7	–	7	–	–	–
<i>c</i>	7	–	7	–	–	–
suwalski .....	<i>a</i>	<i>b</i>	<i>c</i>	<i>a</i>	<i>b</i>	<i>c</i>
<i>a</i>	1	–	–	1	–	–
<i>b</i>	30	–	–	30	–	–
<i>c</i>	29	–	–	29	–	–
Miasto na prawach powiatu: <i>City with powiat status:</i>						
Suwalki .....	<i>a</i>	<i>b</i>	<i>c</i>	<i>a</i>	<i>b</i>	<i>c</i>
<i>a</i>	1	–	–	–	–	1
<i>b</i>	30	–	–	–	–	30
<i>c</i>	27	–	–	–	–	27

a Interwencyjnych, sojalizacyjnych i specjalistyczno-terapeutycznych.  
*a The intervention, socialization and specialist therapy centres.*

TABL. 6 (65). **POMOC SPOŁECZNA STACJONARNA W 2014 R.**  
Stan w dniu 31 XII  
**STATIONARY SOCIAL WELFARE IN 2014**  
As of 31 Dec

WYSZCZEGÓLNIENIE SPECIFICATION	Domy i zakłady (bez filii) Homes and facilities (excluding branches)	Miejsca (łącznie z filiami) Places (including branches)	Mieszkańcy (łącznie z filiami) Residents (including branches)
<b>WOJEWÓDZTWO ..... VOIVODSHIP</b>	<b>48</b>	<b>3415</b>	<b>3164</b>
<b>Podregion (subregion) białostocki .....</b>	<b>20</b>	<b>1983</b>	<b>1878</b>
Powiaty: Powiats:			
białostocki .....	9	1101	1027
sokólski .....	2	60	60
Miasto na prawach powiatu: City with powiat status:			
Białystok .....	9	822	791
<b>Podregion (subregion) łomżyński .....</b>	<b>17</b>	<b>800</b>	<b>696</b>
Powiaty: Powiats:			
bielski .....	2	171	138
hajnowski .....	4	170	155
łomżyński .....	2	71	40
kolneński .....	1	10	–
siemiatycki .....	2	86	86
wysokomazowiecki .....	1	114	114
zambrowski .....	1	12	–
Miasto na prawach powiatu: City with powiat status:			
Łomża .....	4	166	163
<b>Podregion (subregion) suwalski .....</b>	<b>11</b>	<b>632</b>	<b>590</b>
Powiaty: Powiats:			
augustowski .....	2	129	129
grajewski .....	1	39	39
moniecki .....	2	78	79
sejneński .....	1	25	23
suwalski .....	3	148	107
Miasto na prawach powiatu: City with powiat status:			
Suwałki .....	2	213	213

## DZIAŁ IX KULTURA. TURYSTYKA. SPORT

### Uwagi ogólne

#### Kultura

1. Do **księgozbioru** bibliotek publicznych zaliczono książki i broszury oraz gazety i czasopisma.

Za **czytelnika** uważa się osobę, która w ciągu roku sprawozdawczego została zarejestrowana w bibliotece i dokonała co najmniej jednego wypożyczenia.

2. W muzeach jako **muzealia** wykazano rzeczy ruchome i nieruchomości wpisane do inwentarza muzealiów.

3. Informacje o **kinach** dotyczą działalności kin ogólnie dostępnych, tj. powołanych do publicznego udostępniania filmów w formie projekcji na seansach filmowych, bez względu na rodzaj stosowanego nośnika filmu (taśma światłoczuła, taśma magnetyczna eksploatowana w technice wideo). Wśród kin stałych wyróżnia się **minipleksy** posiadające od 3 do 7 sal i **multipleksy** – posiadające 8 sal i więcej.

#### Turystyka

1. Termin **turystyka** – zgodnie z Rozporządzeniem Parlamentu Europejskiego i Rady (UE) Nr 692/2011 obowiązującym od 2012 r., oznacza czynności odwiedzających, którzy podejmują podróż do głównego miejsca docelowego położonego poza ich zwykłym otoczeniem, na okres krótszy niż rok, w dowolnym głównym celu, w tym w celu służbowym, wypoczynkowym lub innym celu osobistym, innym niż zatrudnienie przez podmiot miejscowy dla odwiedzanego miejsca.

Wszystkie kategorie podróżnych, które mieszczą się w zakresie pojęcia „turystyka” są określane mianem odwiedzających. W grupie tej wyróżnia się:

- turystów, tj. osoby, które spędziły co najmniej jedną noc poza miejscem stałego zamieszkania,
- odwiedzających jednodniowych, tj. osoby, które nie nocują w miejscu odwiedzanym.

2. **Baza noclegowa turystyki** dotyczy turystycznych obiektów noclegowych posiadających 10 i więcej miejsc noclegowych; obejmuje obiekty hotelowe i pozostałe obiekty łącznie z pokojami gościnnymi i kwatarami agroturystycznymi.

3. W informacjach o **obiektach i miejscach noclegowych turystyki** nie uwzględnia się obiektów i miejsc w obiektach przejściowo nieczynnych z powodu przebudowy, remontu itp.

#### Sport

1. Poczynając od 2002 r. informacje o organizacjach kultury fizycznej i klubach sportowych opracowywane są na podstawie badania cyklicznego przeprowadzanego co dwa lata.

2. Ćwiczący oraz trenerzy i instruktorzy w układzie podregionów i powiatów liczeni są tylko jeden raz pomimo, że trenują lub pracują w więcej niż jednej sekcji sportowej.

## CHAPTER IX CULTURE. TOURISM. SPORT

### General notes

#### Culture

1. Books and pamphlets as well as newspapers and magazines constitute the **collection** of public libraries.

**Borrower** is a person who in the course of a reporting year was registered at a library and checked out at least one item.

2. Movable subjects and real estate registered in exhibit inventory are presented as **exhibits** in museums.

3. Information regarding **cinemas** concerns the activity of public cinemas, i.e. established for the purpose of public film screenings, regardless of the film carrier used (light-sensitive or magnetic tape). Among fixed cinemas one can distinguish **miniplexes** – equipped with 3 to 7 screens and **multiplexes** – equipped with 8 screens and more.

#### Tourism

1. **Tourism**, in accordance with the Regulation (EU) No. 692/2011 of the European Parliament and of the Council in force since 2012, means the activity of visitors taking a trip to a main destination outside their usual environment, for less than a year, for any main purpose, including business, leisure or other personal purpose, other than to be employed by a resident entity in the place visited.

All categories of travellers which fall within the term "tourism" are defined as visitors. This group comprises:

- tourists, i.e., persons who spent at least one night away from their place of permanent residence,
- one-day visitors, i.e., persons who do not spend the night at the place visited.

2. **Tourist accommodation facilities** concern tourist accommodation establishments possessing 10 and more sleeping places; it includes hotels and other facilities together with guest rooms as well as agroturistic places.

3. In data regarding **facilities and number of beds** for tourists, facilities and places in temporarily inactive facilities due to expansion, renovation etc. are not included.

#### Sport

1. Since 2002 information on physical education organizations and sports clubs has been compiled on the basis of periodic surveys conducted two years.

2. Persons practicing sports as well as coaches and sports instructors in subregions and powiats are counted only once although they train at or work for one sports section.

**Kultura**  
**Culture**

 TABL. 1 (66). **BIBLIOTEKI PUBLICZNE (z filiami) W 2014 R.**  
*PUBLIC LIBRARIES (with branches) IN 2014*

WYSZCZEGÓLNIENIE <i>SPECIFICATION</i>	Biblioteki <sup>a</sup> <i>Libraries<sup>a</sup></i>	Księgozbiór <sup>a</sup> w tys. wol. <i>Collection<sup>a</sup></i> <i>in thous. vol.</i>	Czytelnicy <i>Borrowers</i>	Wypożyczenia <sup>b</sup> <i>Loans<sup>b</sup></i>		Liczba ludności na 1 bibliotekę <sup>a</sup> <i>Number</i> <i>of population</i> <i>per library</i> <i>institution<sup>a</sup></i>
				w tys. wol. <i>in thous. vol.</i>	na 1 czytelnika w wol. <i>per borrower</i> <i>in vol.</i>	
<b>WOJEWÓDZTWO .....</b> <b>VOIVODSHIP</b>	<b>240</b>	<b>4791,6</b>	<b>145885</b>	<b>3004,1</b>	<b>20,6</b>	<b>4966</b>
<b>PODREGION (SUBREGION)</b>						
<b>BIALOSTOCKI .....</b>	<b>72</b>	<b>1984,5</b>	<b>63888</b>	<b>1299,4</b>	<b>20,3</b>	<b>7094</b>
<b>Powiat białostocki .....</b>	<b>31</b>	<b>563,1</b>	<b>14319</b>	<b>310,9</b>	<b>21,7</b>	<b>4685</b>
Gminy miejsko-wiejskie: <i>Urban-rural gminas:</i>						
Choroszcz .....	3	34,4	948	31,5	33,2	4860
Czarna Białostocka .....	2	46,7	1336	34,0	25,5	5836
Łapy .....	4	138,0	3755	64,4	17,2	5575
Michałowó .....	3	47,3	783	29,9	38,2	2325
Supraśl .....	3	47,1	1210	19,8	16,4	4793
Suraz .....	1	12,6	227	10,6	46,9	2033
Tykocin .....	1	25,0	560	22,1	39,4	6404
Wasilków .....	2	48,8	1240	24,4	19,7	7733
Zabłudów .....	3	45,2	967	18,5	19,1	3053
Gminy wiejskie: <i>Rural gminas:</i>						
Dobrzyniewo Duże .....	1	10,5	243	3,3	13,5	8802
Gródek .....	2	23,2	600	12,6	21,0	2744
Juchnowiec Kościelny .....	2	35,9	1301	17,4	13,3	7729
Poświętne .....	1	14,9	483	9,7	20,1	3604
Turośń Kościelna .....	2	22,5	362	7,8	21,5	3024
Zawady .....	1	11,0	304	4,9	16,1	2865
<b>Powiat sokólski .....</b>	<b>24</b>	<b>351,5</b>	<b>9138</b>	<b>223</b>	<b>24,4</b>	<b>2919</b>
Gminy miejsko-wiejskie: <i>Urban-rural gminas:</i>						
Dąbrowa Białostocka .....	7	101,9	2070	46,1	22,3	1722
Krynki .....	1	14,6	177	9,9	55,8	3271
Sokółka .....	7	105,7	3825	100,1	26,2	3753
Suchowola .....	1	20,8	636	11,1	17,5	7099
Gminy wiejskie: <i>Rural gminas:</i>						
Janów .....	1	18,3	539	12,3	23,0	4275
Korycin .....	1	15,2	286	4,2	14,7	3393
Kuźnica .....	1	18,6	591	12,3	20,9	4203
Nowy Dwór .....	1	11,8	258	6,7	25,9	2790
Sidra .....	1	16,0	219	7,6	34,6	3606
Szudziałowo .....	3	28,6	537	12,7	23,6	1033
<b>Miasto na prawach powiatu:</b> <b>City with powiat status:</b>						
<b>Białystok .....</b>	<b>17</b>	<b>1070,0</b>	<b>40431</b>	<b>765,4</b>	<b>18,9</b>	<b>17380</b>

a Stan w dniu 31 XII. b Bez wypożyczeń międzybibliotecznych.  
 a As of 31 Dec. b Excluding interlibrary lending.

TABL. 1 (66). **BIBLIOTEKI PUBLICZNE (z filiami) W 2014 R. (cd.)**  
**PUBLIC LIBRARIES (with branches) IN 2014 (cont.)**

WYSZCZEGÓLNIENIE SPECIFICATION	Biblioteki <sup>a</sup> Libraries <sup>a</sup>	Księgozbiór <sup>a</sup> w tys. wol. Collection <sup>a</sup> in thous. vol.	Czytelnicy Borrowers	Wypożyczenia <sup>b</sup> Loans <sup>b</sup>		Liczba ludności na 1 bibliotekę <sup>a</sup> Number of population per library institution <sup>a</sup>
				w tys. wol. in thous. vol.	na 1 czytelnika w wol. per borrower in vol.	
<b>PODREGION (SUBREGION)</b>						
<b>ŁÓMŻYŃSKI .....</b>	<b>96</b>	<b>1658,9</b>	<b>45521</b>	<b>971,1</b>	<b>21,3</b>	<b>4222</b>
<b>Powiat bielski .....</b>	<b>11</b>	<b>203,8</b>	<b>4902</b>	<b>96,7</b>	<b>19,7</b>	<b>5195</b>
Gminy miejskie: Urban gminas:						
Bielsk Podlaski .....	1	80,5	2302	41,8	18,2	26249
Brańsk .....	1	14,2	615	12,8	20,9	3854
Gminy wiejskie: Rural gminas:						
Bielsk Podlaski .....	3	41,8	712	10,9	15,3	2322
Boćki .....	1	15,0	329	6,9	20,9	4581
Brańsk .....	1	12,5	145	1,7	11,5	6027
Orla .....	1	12,4	231	7,6	33,2	2913
Rudka .....	1	8,9	230	7,8	33,8	1950
Wyszki .....	2	18,5	338	7,2	21,2	2302
<b>Powiat hajnowski .....</b>	<b>13</b>	<b>217,7</b>	<b>6424</b>	<b>132,4</b>	<b>20,6</b>	<b>3458</b>
Gmina miejska: Urban gmina:						
Hajnówka .....	1	81,1	3634	64,2	17,7	21422
Gmina miejsko-wiejska: Urban-rural gmina:						
Kleszczele .....	1	12,2	491	10,4	21,1	2662
Gminy wiejskie: Rural gminas:						
Białowieża .....	1	18,0	316	7,4	23,3	2281
Czeremcha .....	1	20,5	521	11,6	22,3	3385
Czyże .....	1	14,7	147	1,9	12,9	2182
Dubicze Cerkiewne .....	1	9,5	256	3,3	12,9	1615
Hajnówka .....	1	11,0	281	9,6	34,3	3922
Narew .....	3	25,5	436	17,1	39,2	1228
Narewka .....	3	25,2	342	7,0	20,4	1268
<b>Powiat kolneński .....</b>	<b>12</b>	<b>156,7</b>	<b>4015</b>	<b>72,4</b>	<b>18,0</b>	<b>3281</b>
Gmina miejska: Urban gmina:						
Kolno .....	1	35,8	1589	24,2	15,2	10567
Gmina miejsko-wiejska: Urban-rural gmina:						
Stawiski .....	2	18,6	341	5,8	17,0	3187
Gminy wiejskie: Rural gminas:						
Grabowo .....	1	10,4	282	6,2	21,9	3576
Kolno .....	1	34,3	689	15,9	23,1	8797
Mały Płock .....	4	32,5	419	9,2	22,0	1234
Turośl .....	3	25,1	695	11,2	16,1	1707

a Stan w dniu 31 XII. b Bez wypożyczeń międzybibliotecznych.  
a As of 31 Dec. b Excluding interlibrary lending.

TABL. 1 (66). **BIBLIOTEKI PUBLICZNE (z filiami) W 2014 R. (cd.)**  
**PUBLIC LIBRARIES (with branches) IN 2014 (cont.)**

WYSZCZEGÓLNIENIE SPECIFICATION	Biblioteki <sup>a</sup> Libraries <sup>a</sup>	Księgozbiór <sup>a</sup> w tys. wol. Collection <sup>a</sup> in thous. vol.	Czytelnicy Borrowers	Wypożyczenia <sup>b</sup> Loans <sup>b</sup>		Liczba ludności na 1 bibliotekę <sup>a</sup> Number of population per library institution <sup>a</sup>
				w tys. wol. in thous. vol.	na 1 czytelnika w wol. per borrower in vol.	
<b>Powiat łomżyński .....</b>	<b>21</b>	<b>292,0</b>	<b>6166</b>	<b>152,7</b>	<b>24,8</b>	<b>2458</b>
Gminy miejsko-wiejskie: Urban-rural gminas:						
Jedwabne .....	1	18,2	431	6,5	15,1	5478
Nowogród .....	2	17,3	459	13,3	29,0	2059
Gminy wiejskie: Rural gminas:						
Łomża .....	5	107,3	1669	39,8	23,8	2160
Miastkowo .....	2	20,9	415	11,5	27,7	2171
Piątnica .....	3	31,4	1125	27,6	24,5	3573
Przytuły .....	1	12,1	165	5,1	31,1	2167
Śniadowo .....	2	26,1	736	26,3	35,7	2761
Wizna .....	2	26,1	371	8,4	22,8	2083
Zbójna .....	3	32,6	795	14,2	17,9	1433
<b>Powiat siemiatycki .....</b>	<b>14</b>	<b>253,5</b>	<b>6084</b>	<b>139,5</b>	<b>22,9</b>	<b>3320</b>
Gmina miejska: Urban gmina:						
Siemiatycze .....	3	90,0	3192	65,5	20,5	4908
Gmina miejsko-wiejska: Urban-rural gmina:						
Drohiczyn .....	1	42,2	634	15,8	24,9	6640
Gminy wiejskie: Rural gminas:						
Dziadkowice .....	1	12,5	318	9,0	28,4	2905
Grodzisk .....	1	10,4	212	4,7	22,4	4418
Mielnik .....	1	21,8	580	13,5	23,3	2543
Milejczyce .....	1	13,1	231	6,7	29,2	1928
Nurzec-Stacja .....	3	26,1	374	7,0	18,7	1392
Perlejewo .....	1	11,7	197	5,7	28,9	2954
Siemiatycze .....	2	25,7	346	11,5	33,5	3095
<b>Powiat wysokomazowiecki</b>	<b>15</b>	<b>208,6</b>	<b>4590</b>	<b>72,3</b>	<b>15,7</b>	<b>3901</b>
Gmina miejska: Urban gmina:						
Wysokie Mazowieckie ....	1	48,2	1336	15,6	11,7	9517
Gminy miejsko-wiejskie: Urban-rural gminas:						
Ciechanowiec .....	3	35,2	931	13,2	14,2	3005
Czyżew .....	3	30,2	740	13,4	18,1	2174
Szepietowo .....	1	19,3	189	4,1	21,5	7190
Gminy wiejskie: Rural gminas:						
Klukowo .....	3	31,1	455	8,2	18,1	1512
Kobylin-Borzymy .....	1	13,5	298	5,0	16,8	3350
Kulesze Kościelne .....	1	13,2	150	4,3	28,9	3184
Sokoły .....	2	17,9	491	8,3	17,0	2913

a Stan w dniu 31 XII. b Bez wypożyczeń międzybibliotecznych.  
a As of 31 Dec. b Excluding interlibrary lending.

TABL. 1 (66). **BIBLIOTEKI PUBLICZNE (z filiami) W 2014 R. (cd.)**  
**PUBLIC LIBRARIES (with branches) IN 2014 (cont.)**

WYSZCZEGÓLNIENIE SPECIFICATION	Biblioteki <sup>a</sup> Libraries <sup>a</sup>	Księgozbiór <sup>a</sup> w tys. wol. Collection <sup>a</sup> in thous. vol.	Czytelnicy Borrowers	Wypożyczenia <sup>b</sup> Loans <sup>b</sup>		Liczba ludności na 1 bibliotekę <sup>a</sup> Number of population per library institution <sup>a</sup>
				w tys. wol. in thous. vol.	na 1 czytelnika w wol. per borrower in vol.	
<b>Powiat zambrowski .....</b>	<b>5</b>	<b>116,9</b>	<b>3809</b>	<b>82,4</b>	<b>21,6</b>	<b>8891</b>
Gmina miejska: <i>Urban gmina:</i>						
Zambrów .....	1	60,7	2828	63,2	22,4	22262
Gminy wiejskie: <i>Rural gminas:</i>						
Kołaki Kościelne .....	1	12,5	258	3,6	14,1	2399
Rutki .....	1	16,6	317	8,1	25,5	5805
Szumowo .....	1	18,4	252	5,3	21,0	4983
Zambrów .....	1	8,6	154	2,1	13,9	9006
<b>Miasto na prawach powiatu: City with powiat status:</b>						
Łomża .....	5	209,6	9531	222,7	23,4	12556
<b>PODREGION (SUBREGION) SUWALSKI .....</b>	<b>72</b>	<b>1148,2</b>	<b>36476</b>	<b>733,6</b>	<b>20,1</b>	<b>3831</b>
<b>Powiat augustowski .....</b>	<b>19</b>	<b>292,0</b>	<b>8229</b>	<b>147,6</b>	<b>17,9</b>	<b>3125</b>
Gmina miejska: <i>Urban gmina:</i>						
Augustów .....	3	125,7	4533	78,8	17,4	10161
Gmina miejsko-wiejska: <i>Urban-rural gmina:</i>						
Lipsk .....	1	18,5	323	5,7	17,7	5407
Gminy wiejskie: <i>Rural gminas:</i>						
Augustów .....	6	44,2	1423	26,4	18,6	1152
Bargłów Kościelny .....	1	26,5	685	11,4	16,7	5700
Nowinka .....	3	25,4	507	9,8	19,3	992
Płaska .....	2	17,9	224	4,2	18,9	1325
Sztabin .....	3	33,8	534	11,3	21,1	1748
<b>Powiat grajewski .....</b>	<b>11</b>	<b>161,4</b>	<b>5052</b>	<b>105,2</b>	<b>20,8</b>	<b>4422</b>
Gmina miejska: <i>Urban gmina:</i>						
Grajewo .....	1	50,4	2730	56,2	20,6	22243
Gminy miejsko-wiejskie: <i>Urban-rural gminas:</i>						
Rajgród .....	3	27,3	554	15,4	27,7	1802
Szczuczyn .....	2	30,4	793	14,6	18,4	3129
Gminy wiejskie: <i>Rural gminas:</i>						
Grajewo .....	1	14,8	322	8,5	26,5	5984
Radziłów .....	3	26,5	298	3,3	11,2	1636
Wąsosz .....	1	12,1	355	7,1	19,9	3843

a Stan w dniu 31 XII. b Bez wypożyczeń międzybibliotecznych.  
 a As of 31 Dec. b Excluding interlibrary lending.

TABL. 1 (66). **BIBLIOTEKI PUBLICZNE (z filiami) W 2014 R. (dok.)**  
**PUBLIC LIBRARIES (with branches) IN 2014 (cont.)**

WYSZCZEGÓLNIENIE SPECIFICATION	Biblioteki <sup>a</sup> Libraries <sup>a</sup>	Księgozbiór <sup>a</sup> w tys. wol. Collection <sup>a</sup> in thous. vol.	Czytelnicy Borrowers	Wypożyczenia <sup>b</sup> Loans <sup>b</sup>		Liczba ludności na 1 bibliotekę <sup>a</sup> Number of population per library institution <sup>a</sup>
				w tys. wol. in thous. vol.	na 1 czytelnika w wol. per borrower in vol.	
<b>Powiat moniecki .....</b>	<b>12</b>	<b>168,5</b>	<b>4951</b>	<b>101,0</b>	<b>20,4</b>	<b>3485</b>
Gminy miejsko-wiejskie: Urban-rural gminas:						
Goniądz .....	1	14,9	182	3,5	19,4	5071
Knyszyn .....	1	19,6	716	15,8	22,1	4910
Mońki .....	3	53,8	2376	45,7	19,2	5093
Gminy wiejskie: Rural gminas:						
Jasionówka .....	1	13,8	264	4,7	17,8	2884
Jaświły .....	3	23,7	321	10,6	33,0	1718
Krypno .....	2	26,3	655	14,7	22,4	2016
Trzcianne .....	1	16,3	437	6,0	13,6	4488
<b>Powiat sejneński .....</b>	<b>9</b>	<b>142,0</b>	<b>2398</b>	<b>38,9</b>	<b>16,2</b>	<b>2309</b>
Gmina miejska: Urban gmina:						
Sejny .....	2	60,6	1331	23,0	17,3	2820
Gminy wiejskie: Rural gminas:						
Giby .....	2	20,9	189	3,4	18,1	1437
Krasnopol .....	1	16,5	344	2,8	8,0	3835
Puńsk .....	2	27,9	390	6,7	17,2	2142
Sejny .....	2	16,1	144	3,0	20,7	2073
<b>Powiat suwalski .....</b>	<b>17</b>	<b>188,8</b>	<b>4359</b>	<b>93,3</b>	<b>21,4</b>	<b>2113</b>
Gminy wiejskie: Rural gminas:						
Bakałarzewo .....	2	15,4	385	6,4	16,7	1546
Filipów .....	1	21,8	347	9,0	26,0	4454
Jeleniewo .....	1	12,4	252	17,9	70,9	3160
Przerośl .....	2	21,8	545	9,8	18,1	1525
Raczki .....	2	31,0	693	12,9	18,7	3014
Rutka-Tartak .....	1	10,9	184	5,2	28,1	2409
Suwałki .....	4	32,7	670	13,0	19,4	1847
Szypliszki .....	3	29,5	788	11,0	14,0	1316
Wiżajny .....	1	13,3	495	8,0	16,1	2401
<b>Miasto na prawach powiatu: City with powiat status:</b>						
<b>Suwałki .....</b>	<b>4</b>	<b>195,5</b>	<b>11487</b>	<b>247,6</b>	<b>21,6</b>	<b>17329</b>

a Stan w dniu 31 XII. b Bez wypożyczeń międzybibliotecznych.  
a As of 31 Dec. b Excluding interlibrary lending.

TABL. 2 (67). MUZEA W 2014 R.  
MUSEUMS IN 2014

WYSZCZEGÓLNIENIE SPECIFICATION	Muzea i oddziały muzealne <sup>a</sup> Museums and branches <sup>a</sup>	Muzealia <sup>a</sup> Museum exhibits <sup>a</sup>	Wystawy czasowe Temporary exhibitions		Zwiedzający Visitors	
			własne <sup>b</sup> own <sup>b</sup>	obce <sup>c</sup> exterior <sup>c</sup>	ogółem total	w tym młodzież szkolna <sup>d</sup> of which primary and secondary school students <sup>d</sup>
<b>WOJEWÓDZTWO ..... VOIVODSHIP</b>	<b>28</b>	<b>222151</b>	<b>94</b>	<b>41</b>	<b>472296</b>	<b>122436</b>
<b>Podregion (Subregion) białostocki .....</b>	<b>11</b>	<b>137768</b>	<b>44</b>	<b>9</b>	<b>276569</b>	<b>64714</b>
Powiaty: Powiats:						
białostocki .....	4	–	11	2	209146	43059
sokólski .....	1	1540	1	3	3046	522
Miasto na prawach powiatu: City with powiat status:						
Białystok .....	6	136228	32	4	64377	21133
<b>Podregion (Subregion) łomżyński .....</b>	<b>10</b>	<b>60091</b>	<b>37</b>	<b>20</b>	<b>160868</b>	<b>42376</b>
Powiaty: Powiats:						
bielski .....	2	55	8	2	13177	3362
hajnowski .....	2	1279	10	6	9080	4410
łomżyński .....	2	4497	1	4	40328	11717
siemiatycki .....	2	796	–	–	7838	2187
wysokomazowiecki .....	1	29901	3	5	64529	5586
Miasto na prawach powiatu: City with powiat status:						
Łomża .....	1	23563	15	3	25916	15114
<b>Podregion (Subregion) suwalski .....</b>	<b>7</b>	<b>24292</b>	<b>13</b>	<b>12</b>	<b>34859</b>	<b>15346</b>
Powiaty: Powiats:						
augustowski .....	2	2393	3	–	4901	2197
sejneński .....	2	9039	4	4	7762	1365
Miasto na prawach powiatu: City with powiat status:						
Suwałki .....	3	12860	6	8	22196	11784

a Stan w dniu 31 XII. b W kraju. c Krajowe i z zagranicy. d Zwiedzająca muzea w zorganizowanych grupach.  
a As of 31 Dec. b In Poland. c Domestic and foreign. d Visiting museums in organized groups.

TABL. 3 (68). KINA STAŁE W 2014 R.  
FIXED CINEMAS IN 2014

WYSZCZEGÓLNIENIE SPECIFICATION	Kina <sup>a</sup> Cinemas <sup>a</sup>	Miejsca na widowni <sup>a</sup> Seats <sup>a</sup>	Ludność na 1 miej- sce <sup>a</sup> People per seat <sup>a</sup>	Seanse Screenings	Widzowie w tys. Audience in thous.		
					ogółem total	na 1000 ludności per 1000 population	na 1 seans per screening
<b>WOJEWÓDZTWO</b> <b>VOIVODSHIP</b>	<b>12<sup>b</sup></b>	<b>5819</b>	<b>205</b>	<b>40299</b>	<b>929,1</b>	<b>779</b>	<b>23</b>
<b>Podregion (Subregion)</b> <b>białostocki</b>	<b>4</b>	<b>3538</b>	<b>144</b>	<b>30525</b>	<b>666,0</b>	<b>1304</b>	<b>22</b>
Powiat: Powiat:							
sokólski	1	171	410	513	17,3	246	34
Miasto na prawach powiatu: City with powiat status:							
Białystok	3	3367	88	30012	648,7	2196	22
<b>Podregion (Subregion)</b> <b>łomżyński</b>	<b>5</b>	<b>1183</b>	<b>343</b>	<b>2483</b>	<b>82,8</b>	<b>204</b>	<b>33</b>
Powiaty: Powiats:							
kolneński	–	–	–	6	0,2	5	35
siemiatycki	1	200	232	22	1,0	21	45
wysokomazowiecki	2	445	132	2	0,4	6	186
zambrowski	1	343	130	876	34,5	775	39
Miasto na prawach powiatu: City with powiat status:							
Łomża	1	195	322	1577	46,7	745	30
<b>Podregion (Subregion)</b> <b>suwalski</b>	<b>3</b>	<b>1098</b>	<b>251</b>	<b>7291</b>	<b>180,3</b>	<b>653</b>	<b>25</b>
Powiaty: Powiats:							
augustowski	1	202	294	1199	32,9	553	27
grajewski	1	295	165	163	9,4	193	58
Miasto na prawach powiatu: City with powiat status:							
Suwałki	1	601	115	5929	138,0	1993	23

a Stan w dniu 31 XII. b W tym 2 minipleksy i 1 multiplex.  
a As of 31 Dec. b Of which 2 miniplexes and 1 multiplex.

## Turystyka

### Tourism

TABL. 4 (69). **BAZA NOCLEGOWA TURYSTYKI<sup>a</sup> W 2014 R.**  
**TOURIST ACCOMMODATION ESTABLISHMENTS<sup>a</sup> IN 2014**

WYSZCZEGÓLNIENIE SPECIFICATION	Obiekty <sup>b</sup> Facilities <sup>b</sup>	Miejsca noclegowe <sup>b</sup> Bed places <sup>b</sup>		Korzystający z noclegów Tourists accommodated		Udzielone noclegi Nights spent (overnight stays)	
		ogółem total	w tym całoroczne of which open all year	ogółem total	w tym turyści zagraniczni of which foreign tourists	ogółem total	w tym turystr zagranic cznym of which foreign tourists
<b>WOJEWÓDZTWO ..... VOIVODSHIP</b>	<b>248</b>	<b>12848</b>	<b>9139</b>	<b>599599</b>	<b>161574</b>	<b>1049922</b>	<b>213756</b>
<b>Podregion (Subregion) białostocki .....</b>	<b>61</b>	<b>3856</b>	<b>3699</b>	<b>326146</b>	<b>118225</b>	<b>442313</b>	<b>150021</b>
Powiaty: Powiats:							
białostocki .....	25	1343	1186	67972	14220	95566	16783
sokólski .....	9	225	225	10926	2387	18652	2757
Miasto na prawach powiatu: City with powiat status:							
Białystok .....	27	2288	2288	247248	101618	328095	130481
<b>Podregion (Subregion) łomżyński .....</b>	<b>80</b>	<b>2956</b>	<b>2475</b>	<b>123463</b>	<b>20718</b>	<b>215534</b>	<b>29285</b>
Powiaty: Powiats:							
bielski .....	6	244	219	10936	1631	18573	2996
hajnowski .....	33	1303	1096	57103	5050	106431	9775
kolneński .....	4	106	92	3074	91	6572	136
łomżyński .....	15	595	396	22634	6182	38423	7440
siemiatycki .....	10	258	237	9343	1000	16647	1199
wysokomazowiecki .....	6	200	185	2855	204	6565	490
zambrowski .....	3	44	44	155	6	528	12
Miasto na prawach powiatu: City with powiat status:							
Łomża .....	3	206	206	17363	6554	21795	7237
<b>Podregion (Subregion) suwalski .....</b>	<b>107</b>	<b>6036</b>	<b>2965</b>	<b>149990</b>	<b>22631</b>	<b>392075</b>	<b>34450</b>
Powiaty: Powiats:							
augustowski .....	33	2492	944	54426	11493	188667	15005
grajewski .....	9	561	247	14230	23	40836	94
moniecki .....	10	438	215	12174	46	17944	68
sejneński .....	18	793	298	12792	956	36329	1076
suwalski .....	27	1021	574	17420	2564	42951	3641
Miasto na prawach powiatu: City with powiat status:							
Suwałki .....	10	731	687	38948	7549	65348	14566

a Dane dotyczą obiektów posiadających 10 i więcej miejsc noclegowych. b Stan w dniu 31 VII.

a Data concern establishments possessing 10 and more bed places. b As of 31 Jul.

**Sport**  
**Sport**

TABL. 5 (70). **KLUBY SPORTOWE<sup>a</sup> W 2014 R.**  
Stan w dniu 31 XII  
**SPORTS CLUBS<sup>a</sup> IN 2014**  
As of 31 Dec

WYSZCZEGÓLNIENIE SPECIFICATION	Kluby Clubs	Seksje sportowe Sports sections	Człon- kowie Members	Ćwiczący <i>Persons practicing sports</i>				Trenerzy Coaches	Instruk- torzy sportowi Sports instruc- tors
				ogółem grand total	z ogółem <i>of total</i>				
					kobiety females	w wieku do 18 lat aged up to 18			
						razem total	w tym dziew- częta of which girls		
<b>WOJEWÓDZTWO ..... VOIVODSHIP</b>	<b>441</b>	<b>887</b>	<b>27743</b>	<b>26117</b>	<b>7965</b>	<b>19840</b>	<b>6623</b>	<b>534</b>	<b>799</b>
<b>Podregion (Subregion)</b>									
<b>białostocki .....</b>	<b>192</b>	<b>363</b>	<b>13653</b>	<b>12804</b>	<b>3602</b>	<b>9695</b>	<b>2985</b>	<b>313</b>	<b>398</b>
Powiaty: Powiats:									
białostocki .....	54	102	3166	3110	828	2401	723	57	95
sokólski .....	32	55	1305	1255	425	956	377	29	40
Miasto na prawach powiatu: City with powiat status:									
Białystok .....	106	206	9182	8439	2349	6338	1885	227	263
<b>Podregion (Subregion)</b>									
<b>łomżyński .....</b>	<b>144</b>	<b>297</b>	<b>7630</b>	<b>7359</b>	<b>2338</b>	<b>5928</b>	<b>2053</b>	<b>127</b>	<b>216</b>
Powiaty: Powiats:									
bielski .....	16	38	854	815	227	646	209	9	29
hajnowski .....	17	27	640	548	83	383	83	18	12
kolneński .....	12	25	429	521	197	469	184	6	12
łomżyński .....	17	26	704	616	177	467	163	4	26
siemiatycki .....	20	39	1064	1008	369	839	318	15	26
wysokomazowiecki .....	23	57	1229	1126	370	871	310	16	33
zambrowski .....	14	40	794	920	344	858	339	18	20
Miasto na prawach powiatu: City with powiat status:									
Łomża .....	25	45	1916	1805	571	1395	447	41	58
<b>Podregion (Subregion)</b>									
<b>suwalski .....</b>	<b>105</b>	<b>227</b>	<b>6460</b>	<b>5954</b>	<b>2025</b>	<b>4217</b>	<b>1585</b>	<b>94</b>	<b>185</b>
Powiaty: Powiats:									
augustowski .....	23	38	980	917	216	621	187	20	37
grajewski .....	27	77	1618	1277	478	1030	389	13	45
moniecki .....	10	19	594	534	210	347	163	13	14
sejneński .....	8	18	460	548	193	376	188	6	23
suwalski .....	14	33	701	691	304	457	219	6	16
Miasto na prawach powiatu: City with powiat status:									
Suwałki .....	23	42	2107	1987	624	1386	439	36	50

a Łącznie z uczniowskimi klubami sportowymi i wyznaniowymi klubami sportowymi.  
a Including Students Sports Clubs and Religious Sports Clubs.

## DZIAŁ X LEŚNICTWO

### Uwagi ogólne

1. Informacje w zakresie leśnictwa dotyczą:

- 1) **lasów publicznych** stanowiących własność:
  - a) Skarbu Państwa – zarządzanych oraz użytkowanych czasowo lub w całości przez:
    - Państwowe Gospodarstwo Leśne Lasy Państwowe (w skrócie „Lasy Państwowe”) nadzorowane przez Ministra Środowiska,
    - jednostki ochrony przyrody (parki narodowe),
    - jednostki organizacyjne innych ministrów, wojewodów, gmin lub związków komunalnych oraz Agencję Nieruchomości Rolnych,
  - b) gmin (w tym gmin mających również status miasta na prawach powiatu),
  - c) innych jednostek publicznych, np. szkół wyższych, instytucji naukowych itp.;
- 2) **lasów prywatnych** stanowiących własność:
  - a) osób fizycznych,
  - b) wspólnot gruntowych będących własnością wszystkich lub części mieszkańców wsi,
  - c) spółdzielni produkcji rolniczej,
  - d) innych osób prawnych.

2. **Powierzchnia gruntów leśnych** obejmuje powierzchnię lasów oraz gruntów związanych z gospodarką leśną.

Do **powierzchni lasów** zalicza się grunty o zwartej powierzchni co najmniej 0,10 ha:

- pokryte roślinnością leśną (powierzchnia zalesiona),
- przejściowo pozbawione roślinności leśnej (powierzchnia niezalesiona).

Są to grunty przeznaczone do produkcji leśnej lub wchodzące w skład rezerwatów przyrody i parków narodowych albo wpisane do rejestru zabytków.

Do **gruntów związanych z gospodarką leśną** zalicza się grunty zajęte pod wykorzystywane dla potrzeb gospodarki leśnej: budynki i budowle, linie podziału przestrzennego lasu, drogi leśne, szkółki leśne, miejsca składowania drewna itp.

**Zalesienia** polegają na zakładaniu upraw leśnych na gruntach pozostających poprzednio poza uprawą leśną (tj. gruntach nieleśnych).

3. **Lesistość (wskaźnik lesistości)** obliczono jako stosunek procentowy powierzchni lasów do ogólnej powierzchni województwa/podregionu/powiatu/gminy.

## CHAPTER X FORESTRY

### General notes

1. Information within the scope of forestry concerns:

- 1) **public forests** owned by:
  - a) the State Treasury – managed and utilized temporarily or perpetually by:
    - the State Forests National Forest Holding (abbreviated as “State Forests”) supervised by the Minister of Environment,
    - nature protection units (national parks),
    - organizational units supervised by other ministers, voivods, gminas or municipal associations as well as the Agricultural Property Agency,
  - b) gminas (of which gminas which are also cities with powiat status),
  - c) other public units, e.g. higher education institutions, science institutions etc.;

2) **private forests** owned by:

- a) natural persons,
- b) land held in common by all or part of the residents of a village,
- c) agricultural production cooperatives,
- d) other legal persons.

2. **Forest land** includes forests area as well as land connected with silviculture.

**Forest area** includes land with a homogeneous area of at least 0,10 ha:

- covered by forest vegetation (wooded area),
- temporarily devoid of forest vegetation (non-wooded area).

These areas are designated for silviculture production, comprising portions of nature reserves and national parks or are registered as nature monuments.

**Land connected with silviculture** includes land used for purposes of forest management: buildings and structures, spatial division lines in forests, forest roads, forest nurseries, wood stockpiling areas etc.

**Afforestation** consists in establishing woodland crops on land previously outside silviculture (i.e. non-forest land).

3. **Forest cover (forest cover indicator)** has been calculated as the percentage ratio of forest area to the total area of the voivodship/subregion/powiat/gmina.

TABL. 1 (71). **POWIERZCHNIA GRUNTÓW LEŚNYCH W 2014 R.**  
Stan w dniu 31 XII  
**FOREST LAND IN 2014**  
As of 31 Dec

WYSZCZEGÓLNIENIE SPECIFICATION	Ogółem Grand total	W tym lasy Of which forests	Z ogółem – grunty Of grand total – land					Lesistość w % Forest cover in %		
			publiczne public			razem total	w tym własność of which owned by		prywatne private	
			Skarbu Państwa the State Treasury		gmin gmina					
			razem total	w tym w zarządzie Lasów Państwowych of which managed by the State Forests						
w ha in ha										
<b>WOJEWÓDZTWO ..... VOIVODSHIP</b>	<b>630018</b>	<b>620080</b>	<b>427664</b>	<b>426147</b>	<b>389944</b>	<b>1379</b>	<b>202354</b>	<b>30,7</b>		
<b>PODREGION (SUBREGION) BIAŁOSTOCKI .....</b>	<b>174343</b>	<b>171351</b>	<b>128154</b>	<b>127574</b>	<b>125843</b>	<b>535</b>	<b>46188</b>	<b>33,4</b>		
<b>Powiat białostocki .....</b>	<b>119410</b>	<b>117241</b>	<b>89920</b>	<b>89673</b>	<b>88614</b>	<b>228</b>	<b>29490</b>	<b>39,4</b>		
Gminy miejsko-wiejskie: Urban-rural gminas:										
Choroszcz .....	2709	2697	839	834	778	5	1870	16,5		
w tym miasto of which city	282	282	10	8	–	2	272	16,8		
Czarna Białostocka .....	15742	15267	15300	15295	15292	5	442	74,0		
w tym miasto of which city	780	730	745	741	741	4	35	51,1		
Łapy .....	1716	1716	36	35	26	1	1680	13,4		
w tym miasto of which city	54	54	1	–	–	1	53	4,4		
Michałowó .....	16429	16122	14067	13994	13679	72	2362	39,3		
w tym miasto of which city	0	0	0	–	–	0	–	0,1		
Supraśl .....	13040	12688	11962	11924	11891	19	1078	67,3		
w tym miasto of which city	26	26	20	17	17	3	6	4,6		
Suraż .....	1063	1058	372	367	307	4	691	13,8		
w tym miasto of which city	484	481	170	166	153	4	314	14,2		
Tykocin .....	5538	5467	2726	2714	2678	12	2812	26,4		
w tym miasto of which city	464	464	5	5	5	–	459	16,0		
Wasilków .....	6088	5964	5256	5242	5212	14	832	46,9		
w tym miasto of which city	800	790	631	623	623	8	169	27,9		
Zabłudów .....	11124	11016	7016	6989	6883	27	4108	32,4		
w tym miasto of which city	241	240	113	103	102	10	128	16,8		
Gminy wiejskie: Rural gminas:										
Dobrzyniewo Duże .....	5886	5762	4273	4270	4241	4	1613	35,8		
Gródek .....	27302	26777	23993	23966	23734	27	3309	62,3		
Juchnowiec Kościelny ..	2721	2717	473	460	391	12	2248	15,8		
Poświętne .....	3315	3275	2004	2001	1998	3	1311	28,6		
Turośń Kościelna .....	3282	3269	1089	1081	1004	8	2193	23,4		
Zawady .....	3456	3444	515	501	500	14	2941	30,7		

TABL. 1 (71). **POWIERZCHNIA GRUNTÓW LEŚNYCH W 2014 R. (cd.)**  
Stan w dniu 31 XII  
**FOREST LAND IN 2014 (cont.)**  
As of 31 Dec

WYSZCZEGÓLNIENIE SPECIFICATION	Ogółem Grand total	W tym lasy Of which forests	Z ogółem – grunty Of grand total – land					Lesistość w % Forest cover in %
			publiczne public					
			razem total	w tym własność of which owned by				
				Skarbu Państwa the State Treasury		gmin gmina	prywatne private	
razem total	w tym w zarzą- dzie Lasów Państwo- wych of which managed by the State Forests							
w ha in ha								
<b>Powiat sokólski .....</b>	<b>53053</b>	<b>52279</b>	<b>36557</b>	<b>36461</b>	<b>35790</b>	<b>70</b>	<b>16495</b>	<b>25,4</b>
Gminy miejsko-wiejskie: Urban-rural gminas:								
Dąbrowa Białostocka .....	4110	4064	2481	2437	1939	18	1629	15,4
w tym miasto of which city	64	64	12	–	–	12	52	2,8
Krynki .....	8294	8155	7095	7078	7062	17	1200	49,1
w tym miasto of which city	9	9	3	3	3	–	6	2,4
Sokółka .....	6594	6535	3329	3325	3253	4	3265	20,8
w tym miasto of which city	69	69	9	8	8	1	60	3,7
Suchowola .....	2723	2710	625	624	617	1	2098	10,6
w tym miasto of which city	469	469	25	24	24	0	444	18,1
Gminy wiejskie: Rural gminas:								
Janów .....	6909	6765	6116	6114	6114	2	793	32,6
Korycin .....	877	877	18	16	15	3	858	7,5
Kuźnica .....	3312	3300	1203	1200	1192	2	2110	24,7
Nowy Dwór .....	1725	1719	594	593	590	1	1130	14,2
Sidra .....	3307	3298	1448	1437	1425	11	1859	18,9
Szudziałowo .....	15202	14856	13648	13637	13582	11	1554	49,3
<b>Miasto na prawach powiatu: City with powiat status: Białystok .....</b>	<b>1880</b>	<b>1832</b>	<b>1677</b>	<b>1441</b>	<b>1440</b>	<b>236</b>	<b>203</b>	<b>17,9</b>
<b>PODREGION (SUBREGION) ŁOMŻYŃSKI .....</b>	<b>264975</b>	<b>261585</b>	<b>155238</b>	<b>154722</b>	<b>143423</b>	<b>515</b>	<b>109737</b>	<b>29,7</b>
<b>Powiat bielski .....</b>	<b>28228</b>	<b>28000</b>	<b>11553</b>	<b>11483</b>	<b>11314</b>	<b>69</b>	<b>16676</b>	<b>20,2</b>
Gminy miejskie: Urban gminas:								
Bielsk Podlaski .....	50	49	1	1	1	0	49	1,8
Brańsk .....	920	918	144	144	144	1	776	28,3
Gminy wiejskie: Rural gminas:								
Bielsk Podlaski .....	9232	9137	4594	4546	4513	48	4638	21,3
Boćki .....	4856	4829	1448	1446	1356	2	3407	20,8
Brańsk .....	3468	3461	656	654	653	2	2812	15,2
Orla .....	2269	2261	1246	1242	1209	4	1023	14,1
Rudka .....	2812	2743	2131	2129	2129	3	681	39,0
Wyszki .....	4622	4602	1331	1321	1310	10	3291	22,3
<b>Powiat hajnowski .....</b>	<b>88118</b>	<b>86530</b>	<b>76331</b>	<b>76144</b>	<b>65860</b>	<b>187</b>	<b>11787</b>	<b>53,3</b>
Gmina miejska: Urban gmina:								
Hajnówka .....	107	87	82	67	67	14	25	4,1

TABL. 1 (71). **POWIERZCHNIA GRUNTÓW LEŚNYCH W 2014 R. (cd.)**  
Stan w dniu 31 XII  
**FOREST LAND IN 2014 (cont.)**  
As of 31 Dec

WYSZCZEGÓLNIENIE SPECIFICATION	Ogółem Grand total	W tym lasy Of which forests	Z ogółem – grunty Of grand total – land					Lesistość w % Forest cover in %
			publiczne public					
			razem total	w tym własność of which owned by				
				Skarbu Państwa the State Treasury		gmin gmina	prywatne private	
				razem total	w tym w zarządzie Lasów Państwowych of which managed by the State Forests			
w ha in ha								
<b>Powiat hajnowski (dok.) (cont.)</b>								
Gmina miejsko-wiejska: Urban-rural gmina:								
Kleszczele .....	6444	6400	4187	4172	4131	15	2257	44,8
w tym miasto of which city	2139	2121	1680	1677	1675	3	459	45,4
Gminy wiejskie: Rural gminas:								
Białowieża .....	18049	17752	18012	18012	12241	–	36	87,4
Czeremcha .....	5320	5254	3920	3889	3859	31	1399	54,3
Czyże .....	1341	1338	347	342	316	5	993	9,9
Dubicze Cerkiewne .....	8179	8078	5933	5919	5888	14	2246	53,3
Hajnówka .....	16963	16570	16542	16540	16527	3	421	56,6
Narew .....	8593	8500	5998	5948	5879	50	2595	35,2
Narewka .....	23123	22553	21309	21254	16952	55	1814	66,5
<b>Powiat kolneński</b> .....	<b>21114</b>	<b>20913</b>	<b>9605</b>	<b>9571</b>	<b>9553</b>	<b>34</b>	<b>11509</b>	<b>22,2</b>
Gmina miejska: Urban gmina:								
Kolno .....	122	122	3	–	–	3	119	4,9
Gmina miejsko-wiejska: Urban-rural gmina:								
Stawiski .....	3397	3380	920	918	918	3	2477	20,4
w tym miasto of which city	75	75	7	7	7	–	68	5,7
Gminy wiejskie: Rural gminas:								
Grabowo .....	2771	2768	225	221	221	4	2546	21,5
Kolno .....	6357	6291	2964	2954	2943	10	3393	22,3
Mały Płock .....	2964	2940	1218	1216	1209	2	1746	21,0
Turośl .....	5503	5411	4275	4262	4262	13	1228	27,2
<b>Powiat łomżyński</b> .....	<b>31045</b>	<b>30783</b>	<b>13007</b>	<b>12953</b>	<b>12934</b>	<b>54</b>	<b>18038</b>	<b>22,7</b>
Gminy miejsko-wiejskie: Urban-rural gminas:								
Jedwabne .....	2844	2844	153	153	153	–	2691	17,9
w tym miasto of which city	8	8	–	–	–	–	8	1,7
Nowogród .....	2376	2365	623	605	599	19	1752	23,4
w tym miasto of which city	207	206	16	10	10	6	191	10,0
Gminy wiejskie: Rural gminas:								
Łomża .....	3641	3625	1185	1158	1158	27	2457	17,5
Miastkowo .....	3639	3603	2009	2009	2007	0	1630	31,4
Piątnica .....	4354	4336	1434	1434	1429	–	2920	19,8
Przytuły .....	1152	1151	105	104	103	1	1047	16,2
Śniadowo .....	2839	2838	51	51	50	–	2788	17,4
Wizna .....	1369	1369	99	98	98	1	1270	10,3
Zbójna .....	8831	8652	7348	7342	7337	6	1483	46,6

TABL. 1 (71). **POWIERZCHNIA GRUNTÓW LEŚNYCH W 2014 R. (cd.)**  
Stan w dniu 31 XII  
**FOREST LAND IN 2014 (cont.)**  
As of 31 Dec

WYSZCZEGÓLNIENIE SPECIFICATION	Ogółem Grand total	W tym lasy Of which forests	Z ogółem – grunty Of grand total – land					Lesistość w % Forest cover in %
			publiczne public					
			razem total	w tym własność of which owned by				
				Skarbu Państwa the State Treasury		gmin gmina	prywatne private	
				razem total	w tym w zarządzie Lasów Państwowych of which managed by the State Forests			
w ha in ha								
<b>Powiat siemiatycki .....</b>	<b>50540</b>	<b>49931</b>	<b>27201</b>	<b>27079</b>	<b>26286</b>	<b>123</b>	<b>23339</b>	<b>34,2</b>
Gmina miejska: Urban gmina:								
Siemiatycze .....	953	953	24	16	15	8	929	26,3
Gmina miejsko-wiejska: Urban-rural gmina:								
Drohiczyn .....	2300	2295	359	359	351	–	1941	11,0
w tym miasto .....	89	89	–	–	–	–	89	5,7
of which city								
Gminy wiejskie: Rural gminas:								
Dziadkowice .....	4070	4042	1615	1608	1607	7	2455	34,8
Grodzisk .....	6151	6020	3931	3931	3928	–	2220	29,6
Mielnik .....	12934	12731	9548	9469	9232	79	3386	64,8
Milejczyce .....	6366	6338	2582	2567	2491	15	3784	41,8
Nurzec-Stacja .....	9666	9483	7276	7269	6928	7	2390	44,1
Perlejewo .....	2171	2168	291	291	246	–	1880	20,3
Siemiatycze .....	5930	5900	1576	1569	1488	7	4354	26,0
<b>Powiat wysokomazowiecki</b>	<b>23957</b>	<b>23862</b>	<b>5078</b>	<b>5058</b>	<b>5050</b>	<b>19</b>	<b>18879</b>	<b>18,5</b>
Gmina miejska: Urban gmina:								
Wysokie Mazowieckie ...	250	250	16	16	16	–	234	16,4
Gminy miejsko-wiejskie: Urban-rural gminas:								
Ciechanowiec .....	5180	5152	1571	1566	1563	5	3609	25,6
w tym miasto .....	330	330	7	5	5	2	323	16,9
of which city								
Czyżew .....	953	952	102	94	94	8	851	7,3
w tym miasto .....	14	14	6	–	–	6	8	2,7
of which city								
Szepietowo .....	2683	2647	1484	1484	1481	–	1199	17,4
w tym miasto .....	44	44	3	3	–	–	41	22,4
of which city								
Gminy wiejskie: Rural gminas:								
Klukowo .....	1147	1147	25	24	23	1	1122	9,3
Kobylin-Borzymy .....	2152	2152	0	0	–	–	2152	18,0
Kulesze Kościelne .....	3051	3051	51	51	51	–	3000	26,5
Nowe Piekuty .....	1737	1736	188	187	187	1	1549	15,8
Sokoły .....	3047	3046	170	166	165	4	2877	19,6
Wysokie Mazowieckie ...	3756	3728	1470	1470	1470	–	2286	22,4
<b>Powiat zambrowski .....</b>	<b>21938</b>	<b>21532</b>	<b>12451</b>	<b>12432</b>	<b>12426</b>	<b>19</b>	<b>9487</b>	<b>29,4</b>
Gmina miejska: Urban gmina:								
Zambrów .....	19	19	4	3	3	1	15	1,0

TABL. 1 (71). **POWIERZCHNIA GRUNTÓW LEŚNYCH W 2014 R. (cd.)**  
Stan w dniu 31 XII  
**FOREST LAND IN 2014 (cont.)**  
As of 31 Dec

WYSZCZEGÓLNIENIE SPECIFICATION	Ogółem Grand total	W tym lasy Of which forests	Z ogółem – grunty Of grand total – land					prywatne private	Lesistość w % Forest cover in %	
			publiczne public							
			razem total	w tym własność of which owned by						
				Skarbu Państwa the State Treasury		gmin gmina				
				razem total	w tym w zarządzie Lasów Państwowych of which managed by the State Forests					
w ha in ha										
<b>Powiat zambrowski (dok.) (cont.)</b>										
Gminy wiejskie: Rural gminas:										
Kołaki Kościelne .....	1846	1845	123	123	123	–	1723	25,1		
Rutki .....	3591	3580	877	867	862	10	2714	17,9		
Szumowo .....	3340	3319	1095	1091	1091	4	2245	23,5		
Zambrów .....	13142	12769	10351	10347	10347	4	2791	42,6		
<b>Miasto na prawach powiatu: City with powiat status:</b>										
Łomża .....	35	35	13	2	–	11	22	1,1		
<b>PODREGION (SUBREGION) SUWAŃSKI .....</b>	<b>190701</b>	<b>187144</b>	<b>144271</b>	<b>143851</b>	<b>120679</b>	<b>329</b>	<b>46429</b>	<b>30,0</b>		
<b>Powiat augustowski .....</b>	<b>78462</b>	<b>76501</b>	<b>67766</b>	<b>67585</b>	<b>66619</b>	<b>142</b>	<b>10696</b>	<b>46,1</b>		
Gmina miejska: Urban gmina:										
Augustów .....	2956	2854	2712	2640	2628	72	244	35,3		
Gmina miejsko-wiejska: Urban-rural gmina:										
Lipsk .....	4214	4195	1110	1070	1028	23	3104	22,8		
w tym miasto of which city	3	3	–	–	–	–	3	0,6		
Gminy wiejskie: Rural gminas:										
Augustów .....	8617	8404	7728	7727	7710	1	889	31,5		
Bargłów Kościelny .....	2552	2535	1003	1001	1001	2	1549	13,5		
Nowinka .....	12937	12570	12317	12314	11636	3	620	61,6		
Płaska .....	31746	30819	30962	30959	30865	3	784	82,7		
Sztabin .....	15439	15123	11933	11873	11750	38	3506	41,6		
<b>Powiat grajewski .....</b>	<b>22314</b>	<b>22051</b>	<b>13400</b>	<b>13339</b>	<b>11389</b>	<b>61</b>	<b>8914</b>	<b>22,8</b>		
Gmina miejska: Urban gmina:										
Grajewo .....	80	80	51	33	33	18	29	4,2		
Gminy miejsko-wiejskie: Urban-rural gminas:										
Rajgród .....	5988	5900	4295	4281	3241	14	1694	28,5		
w tym miasto of which city	473	465	244	232	232	12	230	13,2		
Szczuczyn .....	1893	1877	689	687	687	2	1203	16,2		
w tym miasto of which city	41	41	2	2	2	–	39	3,1		
Gminy wiejskie: Rural gminas:										
Grajewo .....	9863	9751	6303	6291	5721	13	3560	31,6		
Radziłów .....	1887	1884	498	483	143	15	1389	9,4		
Wąsosz .....	2603	2560	1563	1563	1563	–	1040	21,7		

TABL. 1 (71). **POWIERZCHNIA GRUNTÓW LEŚNYCH W 2014 R. (dok.)**  
Stan w dniu 31 XII  
**FOREST LAND IN 2014 (cont.)**  
As of 31 Dec

WYSZCZEGÓLNIENIE SPECIFICATION	Ogółem Grand total	W tym lasy Of which forests	Z ogółem – grunty Of grand total – land					prywatne private	Lesistość w % Forest cover in %	
			publiczne public							
			razem total	w tym własność of which owned by						
				Skarbu Państwa the State Treasury		gmin gmina				
				razem total	w tym w zarzą- dzie Lasów Państwo- wych of which managed by the State Forests					
w ha in ha										
<b>Powiat moniecki .....</b>	<b>28721</b>	<b>28582</b>	<b>15281</b>	<b>15188</b>	<b>3386</b>	<b>69</b>	<b>13440</b>	<b>20,7</b>		
Gminy miejsko-wiejskie: Urban-rural gminas:										
Goniądz .....	12024	11949	8704	8653	586	31	3320	31,7		
w tym miasto of which city	8	8	–	–	–	–	8	1,9		
Knyszyn .....	4285	4227	2213	2207	2166	7	2072	33,2		
w tym miasto of which city	511	511	54	48	41	7	457	21,6		
Mońki .....	1986	1985	123	102	102	21	1863	12,3		
w tym miasto of which city	98	98	13	1	1	12	85	12,8		
Gminy wiejskie: Rural gminas:										
Jasionówka .....	1275	1274	111	107	107	4	1164	13,2		
Jaświły .....	1268	1266	114	109	108	1	1154	7,2		
Krypno .....	986	984	197	195	195	2	789	8,8		
Trzcianne .....	6896	6895	3818	3815	122	3	3078	20,8		
<b>Powiat sejneński .....</b>	<b>36733</b>	<b>35898</b>	<b>31289</b>	<b>31280</b>	<b>27034</b>	<b>4</b>	<b>5444</b>	<b>42,0</b>		
Gmina miejska: Urban gmina:										
Sejny .....	6	6	0	0	0	–	6	1,3		
Gminy wiejskie: Rural gminas:										
Giby .....	25228	24538	24235	24232	20674	3	993	75,9		
Krasnopol .....	3880	3843	2479	2477	1799	2	1401	22,4		
Puńsk .....	1560	1549	577	577	577	–	983	11,2		
Sejny .....	6059	5961	3998	3994	3984	–	2061	27,4		
<b>Powiat suwalski .....</b>	<b>23554</b>	<b>23230</b>	<b>15710</b>	<b>15645</b>	<b>11437</b>	<b>41</b>	<b>7843</b>	<b>17,8</b>		
Gminy wiejskie: Rural gminas:										
Bakalarzewo .....	1736	1718	845	844	842	1	891	14,0		
Filipów .....	1385	1382	237	233	212	4	1148	9,2		
Jeleniewo .....	1416	1412	410	409	403	2	1005	10,8		
Przerośl .....	1817	1801	872	872	857	–	944	14,6		
Raczki .....	2803	2742	2312	2288	2287	–	491	19,3		
Rutka-Tartak .....	2680	2643	1877	1869	1868	8	804	25,5		
Suwałki .....	7887	7737	6861	6849	2709	13	1026	29,2		
Szypłiszki .....	2135	2111	1309	1295	1293	14	826	13,5		
Wiżajny .....	1695	1684	987	987	967	–	708	15,0		
<b>Miasto na prawach powiatu: City with powiat status: Suwałki .....</b>	<b>918</b>	<b>882</b>	<b>826</b>	<b>814</b>	<b>814</b>	<b>12</b>	<b>92</b>	<b>13,5</b>		

TABL. 2 (72). **POWIERZCHNIA LASÓW W 2014 R.**  
Stan w dniu 31 XII  
**FOREST AREA IN 2014**  
As of 31 Dec

WYSZCZEGÓLNIENIE SPECIFICATION	Ogółem Grand total	Lasy publiczne Public forests				Lasy prywatne Private forests
		razem total	w tym własność of which owned by		gmin gmina	
			Skarbu Państwa the State Treasury			
			razem total	w tym w zarządzie Lasów Państwowych of which managed by the State Forests		
w ha in ha						
<b>WOJEWÓDZTWO ..... VOIVODSHIP</b>	<b>620080</b>	<b>417732</b>	<b>416217</b>	<b>380377</b>	<b>1377</b>	<b>202348</b>
<b>PODREGION (SUBREGION) BIAŁOSTOCKI .....</b>	<b>171351</b>	<b>125169</b>	<b>124591</b>	<b>122861</b>	<b>533</b>	<b>46182</b>
<b>Powiat białostocki .....</b>	<b>117241</b>	<b>87751</b>	<b>87503</b>	<b>86446</b>	<b>228</b>	<b>29490</b>
Gminy miejsko-wiejskie: Urban-rural gminas:						
Choroszcz .....	2697	827	822	766	5	1870
w tym miasto .....	282	10	8	–	2	272
of which city						
Czarna Białostocka .....	15267	14825	14820	14817	5	442
w tym miasto .....	730	695	691	691	4	35
of which city						
Łapy .....	1716	36	35	26	1	1680
w tym miasto .....	54	1	–	–	1	53
of which city						
Michałowó .....	16122	13760	13688	13372	72	2362
w tym miasto .....	0	0	–	–	0	–
of which city						
Supraśl .....	12688	11610	11572	11539	19	1078
w tym miasto .....	26	20	17	17	3	6
of which city						
Suraż .....	1058	367	362	302	4	691
w tym miasto .....	481	167	163	150	4	314
of which city						
Tykocin .....	5467	2655	2643	2607	12	2812
w tym miasto .....	464	5	5	5	–	459
of which city						
Wasilków .....	5964	5132	5118	5088	14	832
w tym miasto .....	790	621	613	613	8	169
of which city						
Zabłudów .....	11016	6908	6881	6775	27	4108
w tym miasto .....	240	112	102	101	10	128
of which city						
Gminy wiejskie: Rural gminas:						
Dobrzyniewo Duże .....	5762	4149	4146	4117	4	1613
Gródek .....	26777	23468	23441	23212	27	3309
Juchnowiec Kościelny ..	2717	469	456	387	12	2248
Poświętne .....	3275	1964	1961	1958	3	1311
Turośń Kościelna .....	3269	1076	1068	991	8	2193
Zawady .....	3444	503	489	488	14	2941

TABL. 2 (72). **POWIERZCHNIA LASÓW W 2014 R. (cd.)**  
Stan w dniu 31 XII  
**FOREST AREA IN 2014 (cont.)**  
As of 31 Dec

WYSZCZEGÓLNIENIE SPECIFICATION	Ogółem <i>Grand total</i>	Lasy publiczne <i>Public forests</i>				Lasy prywatne <i>Private forests</i>
		razem <i>total</i>	w tym własność <i>of which owned by</i>		gmin <i>gmina</i>	
			Skarbu Państwa <i>the State Treasury</i>			
			razem <i>total</i>	w tym w zarządzie Lasów Państwowych <i>of which managed by the State Forests</i>		
w ha <i>in ha</i>						
<b>Powiat sokólski .....</b>	<b>52279</b>	<b>35784</b>	<b>35687</b>	<b>35016</b>	<b>70</b>	<b>16495</b>
Gminy miejsko-wiejskie: <i>Urban-rural gminas:</i>						
Dąbrowa Białostocka .....	4064	2435	2392	1893	18	1629
w tym miasto .....	64	12	–	–	12	52
<i>of which city</i>						
Krynki .....	8155	6955	6938	6923	17	1200
w tym miasto .....	9	3	3	3	–	6
<i>of which city</i>						
Sokółka .....	6535	3270	3266	3195	4	3265
w tym miasto .....	69	9	8	8	1	60
<i>of which city</i>						
Suchowola .....	2710	611	610	603	1	2098
w tym miasto .....	469	25	24	24	0	444
<i>of which city</i>						
Gminy wiejskie: <i>Rural gminas:</i>						
Janów .....	6765	5972	5970	5970	2	793
Korycin .....	877	18	16	15	3	858
Kuźnica .....	3300	1190	1188	1180	2	2110
Nowy Dwór .....	1719	589	588	585	1	1130
Sidra .....	3298	1439	1428	1416	11	1859
Szudziałowo .....	14856	13302	13291	13236	11	1554
<b>Miasto na prawach powiatu: City with powiat status:</b>						
Białystok .....	<b>1832</b>	<b>1635</b>	<b>1400</b>	<b>1399</b>	<b>235</b>	<b>197</b>
<b>PODREGION (SUBREGION) ŁOMŻYŃSKI .....</b>	<b>261585</b>	<b>151848</b>	<b>151332</b>	<b>140224</b>	<b>515</b>	<b>109737</b>
<b>Powiat bielski .....</b>	<b>28000</b>	<b>11324</b>	<b>11255</b>	<b>11085</b>	<b>69</b>	<b>16676</b>
Gminy miejskie: <i>Urban gminas:</i>						
Bielsk Podlaski .....	49	0	–	–	0	49
Brańsk .....	918	142	142	142	1	776
Gminy wiejskie: <i>Rural gminas:</i>						
Bielsk Podlaski .....	9137	4499	4451	4418	48	4638
Boćki .....	4829	1422	1420	1330	2	3407
Brańsk .....	3461	649	647	646	2	2812
Orla .....	2261	1238	1234	1201	4	1023
Rudka .....	2743	2062	2060	2060	3	681
Wyszki .....	4602	1311	1301	1290	10	3291
<b>Powiat hajnowski .....</b>	<b>86530</b>	<b>74744</b>	<b>74556</b>	<b>64464</b>	<b>187</b>	<b>11787</b>
Gmina miejska: <i>Urban gmina:</i>						
Hajnówka .....	87	61	47	47	14	25

TABL. 2 (72). **POWIERZCHNIA LASÓW W 2014 R. (cd.)**  
Stan w dniu 31 XII  
FOREST AREA IN 2014 (cont.)  
As of 31 Dec

WYSZCZEGÓLNIENIE SPECIFICATION	Ogółem <i>Grand total</i>	Lasy publiczne <i>Public forests</i>				Lasy prywatne <i>Private forests</i>
		razem <i>total</i>	w tym własność <i>of which owned by</i>		gmin <i>gmina</i>	
			Skarbu Państwa <i>the State Treasury</i>			
			razem <i>total</i>	w tym w zarządzie Lasów Państwowych <i>of which managed by the State Forests</i>		
w ha <i>in ha</i>						
<b>Powiat hajnowski (dok.) (cont.)</b>						
Gmina miejsko-wiejska: <i>Urban-rural gmina:</i>						
Kleszczele .....	6400	4143	4128	4087	15	2257
w tym miasto <i>of which city</i>	2121	1661	1659	1657	3	459
Gminy wiejskie: <i>Rural gminas:</i>						
Białowieża .....	17752	17715	17715	12018	–	36
Czeremcha .....	5254	3854	3823	3794	31	1399
Czyże .....	1338	344	339	312	5	993
Dubicze Cerkiewne .....	8078	5831	5817	5787	14	2246
Hajnówka .....	16570	16149	16147	16134	3	421
Narew .....	8500	5905	5855	5787	50	2595
Narewka .....	22553	20740	20685	16498	55	1814
<b>Powiat kolneński .....</b>	<b>20913</b>	<b>9404</b>	<b>9370</b>	<b>9352</b>	<b>34</b>	<b>11509</b>
Gmina miejska: <i>Urban gmina:</i>						
Kolno .....	122	3	–	–	3	119
Gmina miejsko-wiejska: <i>Urban-rural gmina:</i>						
Stawiski .....	3380	903	900	900	3	2477
w tym miasto <i>of which city</i>	75	7	7	7	–	68
Gminy wiejskie: <i>Rural gminas:</i>						
Grabowo .....	2768	222	219	219	4	2546
Kolno .....	6291	2898	2888	2877	10	3393
Mały Płock .....	2940	1194	1193	1186	2	1746
Turośl .....	5411	4183	4170	4170	13	1228
<b>Powiat łomżyński .....</b>	<b>30783</b>	<b>12745</b>	<b>12691</b>	<b>12672</b>	<b>54</b>	<b>18038</b>
Gminy miejsko-wiejskie: <i>Urban-rural gminas:</i>						
Jedwabne .....	2844	153	153	153	–	2691
w tym miasto <i>of which city</i>	8	–	–	–	–	8
Nowogród .....	2365	612	594	588	19	1752
w tym miasto <i>of which city</i>	206	16	9	9	6	191
Gminy wiejskie: <i>Rural gminas:</i>						
Łomża .....	3625	1168	1141	1141	27	2457
Miastkowo .....	3603	1973	1973	1970	0	1630
Piątnica .....	4336	1417	1417	1412	–	2920
Przytuły .....	1151	104	103	102	1	1047
Śniadowo .....	2838	50	50	50	–	2788
Wizna .....	1369	99	98	98	1	1270
Zbójna .....	8652	7169	7163	7158	6	1483

TABL. 2 (72). **POWIERZCHNIA LASÓW W 2014 R. (cd.)**  
Stan w dniu 31 XII  
FOREST AREA IN 2014 (cont.)  
As of 31 Dec

WYSZCZEGÓLNIENIE SPECIFICATION	Ogółem <i>Grand total</i>	Lasy publiczne <i>Public forests</i>				Lasy prywatne <i>Private forests</i>
		razem <i>total</i>	w tym własność <i>of which owned by</i>		gmin <i>gmina</i>	
			Skarbu Państwa <i>the State Treasury</i>			
			razem <i>total</i>	w tym w zarządzie Lasów Państwowych <i>of which managed by the State Forests</i>		
w ha <i>in ha</i>						
<b>Powiat siemiatycki .....</b>	<b>49931</b>	<b>26592</b>	<b>26469</b>	<b>25676</b>	<b>123</b>	<b>23339</b>
Gmina miejska: <i>Urban gmina:</i>						
Siemiatycze .....	953	24	16	15	8	929
Gmina miejsko-wiejska: <i>Urban-rural gmina:</i>						
Drohiczyn .....	2295	354	354	346	–	1941
w tym miasto <i>of which city</i>	89	–	–	–	–	89
Gminy wiejskie: <i>Rural gminas:</i>						
Dziadkowice .....	4042	1587	1579	1579	7	2455
Grodzisk .....	6020	3800	3800	3797	–	2220
Mielnik .....	12731	9345	9266	9029	79	3386
Milejczyce .....	6338	2554	2539	2463	15	3784
Nurzec-Stacja .....	9483	7093	7086	6745	7	2390
Perlejewo .....	2168	288	288	243	–	1880
Siemiatycze .....	5900	1546	1540	1458	7	4354
<b>Powiat wysokomazowiecki</b>	<b>23862</b>	<b>4983</b>	<b>4963</b>	<b>4955</b>	<b>19</b>	<b>18879</b>
Gmina miejska: <i>Urban gmina:</i>						
Wysokie Mazowieckie ...	250	16	16	16	–	234
Gminy miejsko-wiejskie: <i>Urban-rural gminas:</i>						
Ciechanowiec .....	5152	1543	1538	1535	5	3609
w tym miasto <i>of which city</i>	330	7	5	5	2	323
Czyżew .....	952	101	93	93	8	851
w tym miasto <i>of which city</i>	14	6	–	–	6	8
Szepietowo .....	2647	1448	1447	1444	–	1199
w tym miasto <i>of which city</i>	44	3	3	–	–	41
Gminy wiejskie: <i>Rural gminas:</i>						
Klukowo .....	1147	25	24	23	1	1122
Kobylin-Borzymy .....	2152	0	0	–	–	2152
Kulesze Kościelne .....	3051	51	51	51	–	3000
Nowe Piekuty .....	1736	187	186	186	1	1549
Sokoły .....	3046	169	165	164	4	2877
Wysokie Mazowieckie ...	3728	1442	1442	1442	–	2286
<b>Powiat zambrowski .....</b>	<b>21532</b>	<b>12045</b>	<b>12026</b>	<b>12020</b>	<b>19</b>	<b>9487</b>
Gmina miejska: <i>Urban gmina:</i>						
Zambrów .....	19	4	3	3	1	15

TABL. 2 (72). **POWIERZCHNIA LASÓW W 2014 R. (cd.)**  
Stan w dniu 31 XII  
**FOREST AREA IN 2014 (cont.)**  
As of 31 Dec

WYSZCZEGÓLNIENIE SPECIFICATION	Ogółem <i>Grand total</i>	Lasy publiczne <i>Public forests</i>				Lasy prywatne <i>Private forests</i>
		razem <i>total</i>	w tym własność <i>of which owned by</i>		gmin <i>gmina</i>	
			Skarbu Państwa <i>the State Treasury</i>			
			razem <i>total</i>	w tym w zarządzie Lasów Państwowych <i>of which managed by the State Forests</i>		
w ha <i>in ha</i>						
<b>Powiat zambrowski (dok.) (cont.)</b>						
Gminy wiejskie: <i>Rural gminas:</i>						
Kołaki Kościelne .....	1845	122	122	122	–	1723
Rutki .....	3580	866	856	851	10	2714
Szumowo .....	3319	1074	1070	1070	4	2245
Zambrów .....	12769	9978	9975	9974	4	2791
<b>Miasto na prawach powiatu: City with powiat status:</b>						
Łomża .....	35	13	2	–	11	22
<b>PODREGION (SUBREGION) SUWALSKI .....</b>	<b>187144</b>	<b>140714</b>	<b>140294</b>	<b>117292</b>	<b>329</b>	<b>46429</b>
<b>Powiat augustowski .....</b>	<b>76501</b>	<b>65805</b>	<b>65624</b>	<b>64671</b>	<b>142</b>	<b>10696</b>
Gmina miejska: <i>Urban gmina:</i>						
Augustów .....	2854	2610	2538	2526	72	244
Gmina miejsko-wiejska: <i>Urban-rural gmina:</i>						
Lipsk .....	4195	1091	1051	1009	23	3104
w tym miasto <i>of which city</i>	3	–	–	–	–	3
Gminy wiejskie: <i>Rural gminas:</i>						
Augustów .....	8404	7515	7514	7497	1	889
Bargłów Kościelny .....	2535	986	984	984	2	1549
Nowinka .....	12570	11950	11947	11281	3	620
Płaska .....	30819	30035	30032	29939	3	784
Sztabin .....	15123	11617	11558	11434	38	3506
<b>Powiat grajewski .....</b>	<b>22051</b>	<b>13137</b>	<b>13076</b>	<b>11126</b>	<b>61</b>	<b>8914</b>
Gmina miejska: <i>Urban gmina:</i>						
Grajewo .....	80	51	33	33	18	29
Gminy miejsko-wiejskie: <i>Urban-rural gminas:</i>						
Rajgród .....	5900	4207	4193	3153	14	1694
w tym miasto <i>of which city</i>	465	236	224	224	12	230
Szczuczyn .....	1877	674	672	672	2	1203
w tym miasto <i>of which city</i>	41	2	2	2	–	39
Gminy wiejskie: <i>Rural gminas:</i>						
Grajewo .....	9751	6191	6179	5609	13	3560
Radziłów .....	1884	495	480	140	15	1389
Wąsosz .....	2560	1519	1519	1519	–	1040

TABL. 2 (72). **POWIERZCHNIA LASÓW W 2014 R. (dok.)**  
Stan w dniu 31 XII  
**FOREST AREA IN 2014 (cont.)**  
As of 31 Dec

WYSZCZEGÓLNIENIE SPECIFICATION	Ogółem <i>Grand total</i>	Lasy publiczne <i>Public forests</i>				Lasy prywatne <i>Private forests</i>
		razem <i>total</i>	w tym własność <i>of which owned by</i>		gmin <i>gmina</i>	
			Skarbu Państwa <i>the State Treasury</i>			
			razem <i>total</i>	w tym w zarządzie Lasów Państwowych <i>of which managed by the State Forests</i>		
w ha <i>in ha</i>						
<b>Powiat moniecki</b> .....	<b>28582</b>	<b>15142</b>	<b>15050</b>	<b>3248</b>	<b>69</b>	<b>13440</b>
Gminy miejsko-wiejskie: <i>Urban-rural gminas:</i>						
Goniądz .....	11949	8629	8578	511	31	3320
w tym miasto <i>of which city</i>	8	–	–	–	–	8
Knyszyn .....	4227	2155	2149	2108	7	2072
w tym miasto <i>of which city</i>	511	54	48	41	7	457
Mońki .....	1985	122	102	101	21	1863
w tym miasto <i>of which city</i>	98	13	1	1	12	85
Gminy wiejskie: <i>Rural gminas:</i>						
Jasionówka .....	1274	110	106	106	4	1164
Jaświły .....	1266	112	108	106	1	1154
Krypno .....	984	195	193	193	2	789
Trzcianne .....	6895	3817	3814	122	3	3078
<b>Powiat sejneński</b> .....	<b>35898</b>	<b>30454</b>	<b>30445</b>	<b>26283</b>	<b>4</b>	<b>5444</b>
Gmina miejska: <i>Urban gmina:</i>						
Sejny .....	6	–	–	–	–	6
Gminy wiejskie: <i>Rural gminas:</i>						
Giby .....	24538	23545	23543	20068	3	993
Krasnopol .....	3843	2442	2440	1762	2	1401
Puńsk .....	1549	566	566	566	–	983
Sejny .....	5961	3900	3897	3887	–	2061
<b>Powiat suwalski</b> .....	<b>23230</b>	<b>15387</b>	<b>15322</b>	<b>11186</b>	<b>41</b>	<b>7843</b>
Gminy wiejskie: <i>Rural gminas:</i>						
Bakalarzewo .....	1718	827	826	824	1	891
Filipów .....	1382	235	231	209	4	1148
Jeleniewo .....	1412	407	405	399	2	1005
Przerośl .....	1801	856	856	841	–	944
Raczki .....	2742	2251	2227	2226	–	491
Rutka-Tartak .....	2643	1839	1831	1831	8	804
Suwałki .....	7737	6711	6699	2632	13	1026
Szypliszki .....	2111	1285	1271	1270	14	826
Wiżajny .....	1684	976	976	955	–	708
<b>Miasto na prawach powiatu: City with powiat status:</b>						
<b>Suwałki</b> .....	<b>882</b>	<b>790</b>	<b>778</b>	<b>778</b>	<b>12</b>	<b>92</b>

TABL. 3 (73). **GRUNTY NIELEŚNE ZALESIONE I PRZEZNACZONE DO ZALESIENIA W 2014 R.**  
**NON-FOREST LAND AFFORESTED AND DESIGNATED FOR AFFORESTATION IN 2014**

WYSZCZEGÓLNIENIE SPECIFICATION	Zalesienia gruntów nieleśnych <sup>a</sup> Afforestation of non-forest land <sup>a</sup>				Powierzchnia gruntów nieleśnych przeznaczonych do zalesienia (stan w dniu 31 XII) Non-forest land designated for afforestation (as of 31 Dec)	
	ogółem grand total	publiczne public		prywatne private	ogółem total	w tym w zarządzie Lasów Państwowych of which managed by the State Forests
		razem total	w tym w zarządzie Lasów Państwowych of which managed by the State Forests			
w ha in ha						
<b>WOJEWÓDZTWO ..... VOIVODSHIP</b>	<b>301</b>	<b>19</b>	<b>19</b>	<b>282</b>	<b>68</b>	<b>29</b>
<b>PODREGION (SUBREGION)</b>						
<b>BIALOSTOCKI .....</b>	<b>70</b>	<b>6</b>	<b>6</b>	<b>64</b>	<b>21</b>	<b>21</b>
<b>Powiat białostocki .....</b>	<b>20</b>	<b>4</b>	<b>4</b>	<b>16</b>	<b>1</b>	<b>1</b>
Gminy miejsko-wiejskie: Urban-rural gminas:						
Michałowó .....	16	–	–	16	–	–
Gminy wiejskie: Rural gminas:						
Gródek .....	4	4	4	–	1	1
<b>Powiat sokólski .....</b>	<b>50</b>	<b>2</b>	<b>2</b>	<b>48</b>	<b>20</b>	<b>20</b>
Gminy miejsko-wiejskie: Urban-rural gminas:						
Krynki .....	–	–	–	–	20	20
Sokółka .....	8	–	–	8	–	–
Gminy wiejskie: Rural gminas:						
Kuźnica .....	1	–	–	1	–	–
Nowy Dwór .....	9	–	–	9	–	–
Sidra .....	30	–	–	30	–	–
Szudziałowo .....	2	2	2	–	–	–
<b>PODREGION (SUBREGION)</b>						
<b>ŁOMŻYŃSKI .....</b>	<b>231</b>	<b>13</b>	<b>13</b>	<b>218</b>	<b>6</b>	<b>6</b>
<b>Powiat bielski .....</b>	<b>34</b>	<b>2</b>	<b>2</b>	<b>32</b>	<b>1</b>	<b>1</b>
Gminy wiejskie: Rural gminas:						
Bielsk Podlaski .....	6	1	1	5	–	–
Boćki .....	14	–	–	14	1	1
Brańsk .....	1	–	–	1	–	–
Orla .....	11	1	1	10	–	–
Rudka .....	2	–	–	2	–	–
<b>Powiat hajnowski .....</b>	<b>42</b>	<b>5</b>	<b>5</b>	<b>37</b>	<b>1</b>	<b>1</b>
Gmina miejsko-wiejska: Urban-rural gmina:						
Kleszczele .....	7	–	–	7	–	–
Gminy wiejskie: Rural gminas:						
Czeremcha .....	16	5	5	11	–	–
Czyże .....	2	–	–	2	–	–
Dubicze Cerkiewne .....	3	–	–	3	–	–
Narew .....	14	–	–	14	1	1

a Użytków rolnych i nieużytków przeznaczonych do zalesienia w planie zagospodarowania przestrzennego.  
a Agricultural land and wasteland designated for afforestation in land development plan.

TABL. 3 (73). **GRUNTY NIELEŚNE ZALESIONE I PRZEZNACZONE DO ZALESIENIA W 2014 R. (dok.)**  
*NON-FOREST LAND AFFORESTED AND DESIGNATED FOR AFFORESTATION IN 2014 (cont.)*

WYSZCZEGÓLNIENIE SPECIFICATION	Zalesienia gruntów nieleśnych <sup>a</sup> <i>Afforestation of non-forest land<sup>a</sup></i>				Powierzchnia gruntów nieleśnych przeznaczonych do zalesienia (stan w dniu 31 XII) <i>Non-forest land designated for afforestation (as of 31 Dec)</i>	
	ogółem <i>grand total</i>	publiczne <i>public</i>		prywatne <i>private</i>	ogółem <i>total</i>	w tym w zarządzie Lasów Państwowych <i>of which managed by the State Forests</i>
		razem <i>total</i>	w tym w zarządzie Lasów Państwowych <i>of which managed by the State Forests</i>			
w ha <i>in ha</i>						
<b>Powiat kolneński</b> .....	<b>14</b>	-	-	<b>14</b>	-	-
Gmina miejsko-wiejska: <i>Urban-rural gmina:</i>						
Stawiski .....	5	-	-	5	-	-
Gminy wiejskie: <i>Rural gminas:</i>						
Kolno .....	8	-	-	8	-	-
Mały Płock .....	1	-	-	1	-	-
<b>Powiat siemiatycki</b> .....	<b>138</b>	<b>6</b>	<b>6</b>	<b>132</b>	<b>3</b>	<b>3</b>
Gminy wiejskie: <i>Rural gminas:</i>						
Dziadkowice .....	5	-	-	5	-	-
Mielnik .....	21	4	4	17	2	2
Milejczyce .....	23	2	2	21	-	-
Nurzec-Stacja .....	87	-	-	87	1	1
Siemiatycze .....	2	-	-	2	1	1
<b>Powiat wysokomazowiecki</b> .....	<b>1</b>	-	-	<b>1</b>	-	-
Gmina wiejska: <i>Rural gmina:</i>						
Wysokie Mazowieckie .....	1	0	0	1	0	0
<b>Powiat zambrowski</b> .....	<b>2</b>	-	-	<b>2</b>	-	-
Gminy wiejskie: <i>Rural gminas:</i>						
Rutki .....	0	-	-	0	-	-
Szumowo .....	1	-	-	1	-	-
<b>PODREGION (SUBREGION)</b>						
<b>SUWALSKI</b> .....	<b>0</b>	<b>0</b>	<b>0</b>	-	<b>41</b>	<b>2</b>
<b>Powiat augustowski</b> .....	<b>0</b>	<b>0</b>	<b>0</b>	-	<b>21</b>	-
Gmina miejsko-wiejska: <i>Urban-rural gmina:</i>						
Lipsk .....	0	0	0	-	-	-
Gmina wiejska: <i>Rural gmina:</i>						
Nowinka .....	-	-	-	-	21	-
<b>Powiat moniecki</b> .....	<b>0</b>	<b>0</b>	<b>0</b>	-	-	-
Gmina miejsko-wiejska: <i>Urban-rural gmina:</i>						
Knyszyn .....	0	0	0	-	-	-
<b>Powiat sejneński</b> .....	-	-	-	-	<b>3</b>	<b>2</b>
Gmina wiejska: <i>Rural gmina:</i>						
Giby .....	-	-	-	-	3	2
<b>Powiat suwalski</b> .....	-	-	-	-	<b>17</b>	-
Gmina wiejska: <i>Rural gmina:</i>						
Suwałki .....	-	-	-	-	17	-

a Użytków rolnych i nieużytków przeznaczonych do zalesienia w planie zagospodarowania przestrzennego.  
*a Agricultural land and wasteland designated for afforestation in land development plan.*

TABL. 4 (74). **LASY PRYWATNE I GMINNE W 2014 R.**  
**PRIVATE AND GMINAS FORESTS IN 2014**

WYSZCZEGÓLNIENIE SPECIFICATION	Powierzchnia gruntów leśnych <sup>a</sup> Forest land <sup>a</sup>				Lasy ochronne w % po- wierzchni gruntów leśnych <sup>a</sup> Protective forests in % of forest land <sup>a</sup>	Odnowienia i zalesienia Renewals and afforestations		Pozyskanie drewna (grubizny) w dam <sup>3</sup> Removals (timber) in dam <sup>3</sup>
	ogółem grand total	w tym własność of which property of				ogółem total	w tym zalesienia <sup>b</sup> of which affore- stations <sup>b</sup>	
		osób fizycznych natural persons	wspólnot gruntowych land coopera- tives	gmin gmina				
	w ha		in ha			w ha	in ha	
<b>WOJEWÓDZTWO ..... VOIVODSHIP</b>	<b>203733</b>	<b>196443</b>	<b>3123</b>	<b>1379</b>	<b>5,2</b>	<b>395</b>	<b>282</b>	<b>128379</b>
<b>Podregion (Subregion)</b>								
<b>białostocki .....</b>	<b>46723</b>	<b>44268</b>	<b>1155</b>	<b>535</b>	<b>17,6</b>	<b>88</b>	<b>64</b>	<b>37304</b>
Powiaty: Powiaty:								
białostocki .....	29718	27934	937	228	27,6	40	16	25840
sokólski .....	16566	16151	217	70	–	49	48	11361
Miasto na prawach powiatu: City with powiat status:								
Białystok .....	439	183	1	236	–	–	–	103
<b>Podregion (Subregion)</b>								
<b>łomżyński .....</b>	<b>110252</b>	<b>106398</b>	<b>1594</b>	<b>515</b>	<b>0,9</b>	<b>272</b>	<b>218</b>	<b>58086</b>
Powiaty: Powiaty:								
bielski .....	16745	16135	337	69	–	54	32	13915
hajnowski .....	11974	11393	267	187	–	43	37	14813
kolneński .....	11543	11127	373	34	–	16	14	2587
łomżyński .....	18092	17759	265	54	–	–	–	3580
siemiatycki .....	23462	21934	164	123	4,3	143	132	14881
wysokomazowiecki .....	18898	18606	181	19	–	15	1	7974
zambrowski .....	9506	9422	7	19	–	2	2	336
Miasto na prawach powiatu: City with powiat status:								
Łomża .....	33	22	–	11	–	–	–	–
<b>Podregion (Subregion)</b>								
<b>suwalski .....</b>	<b>46758</b>	<b>45777</b>	<b>374</b>	<b>329</b>	<b>3,0</b>	<b>34</b>	<b>–</b>	<b>32989</b>
Powiaty: Powiaty:								
augustowski .....	10838	10506	151	142	11,3	16	–	12600
grajewski .....	8975	8700	164	61	1,8	10	–	4180
moniecki .....	13509	13336	13	69	–	8	–	8323
sejneński .....	5448	5414	13	4	–	–	–	3879
suwalski .....	7884	7730	33	41	–	1	–	3991
Miasto na prawach powiatu: City with powiat status:								
Suwałki .....	104	91	–	12	–	–	–	16

a Stan w dniu 31 XII. b Użytków rolnych i nieużytków przeznaczonych do zalesienia w planie zagospodarowania przestrzennego.  
a As of 31 Dec. b Agricultural land and wasteland designated for afforestation in land development plan.

## DZIAŁ XI TRANSPORT

### Uwagi ogólne

1. **Drogi publiczne**, ze względu na funkcje w sieci drogowej, dzielą się według przepisów ustawy z dnia 21 III 1985 r. o drogach publicznych (jednolity tekst Dz. U. 2013 poz. 260, z późniejszymi zmianami) na następujące kategorie: drogi krajowe, wojewódzkie, powiatowe i gminne.

Do **dróg powiatowych** zalicza się drogi (poza krajowymi i wojewódzkimi) stanowiące połączenia miast będących siedzibami powiatów z siedzibami gmin i siedzib gmin między sobą.

Do **dróg gminnych** zalicza się drogi o znaczeniu lokalnym, stanowiące uzupełniającą sieć dróg (poza krajowymi, wojewódzkimi i powiatowymi) służących miejscowym potrzebom, z wyłączeniem dróg wewnętrznych.

2. Informacje o **pojazdach samochodowych i ciągnikach** zarejestrowanych prezentowane są według centralnej ewidencji pojazdów prowadzonej przez Ministerstwo Spraw Wewnętrznych.

3. Dane o **wypadkach drogowych** obejmują zdarzenia mające związek z ruchem pojazdów na drogach publicznych, w wyniku których nastąpiła śmierć lub uszkodzenie ciała osób.

Za **śmiertelną ofiarę wypadku drogowego** uznano osobę zmarłą (w wyniku doznanych obrażeń) na miejscu wypadku lub w ciągu 30 dni.

Za **ranną ofiarę wypadku drogowego** uznano osobę, która doznała obrażeń ciała i otrzymała pomoc lekarską.

## CHAPTER XI TRANSPORT

### General notes

1. **Public roads**, by functions in road network, are divided according to the Law on Public Roads dated 21 Mar 1985 (uniform text Journal of Laws 2013 item 260 with later amendments), into following categories: national, voivodship, powiat and gmina roads.

**Powiat roads** include roads (excluding national and voivodship roads), which link powiat capital cities with gmina capital cities and gmina capital cities with each other.

**Gmina roads** include roads with local significance, which supplement the network of roads (excluding domestic, voivodship and powiat roads) servicing local needs, excluding internal roads

2. Information on registered **vehicles and tractors** has been presented according to central vehicle register maintained by the Ministry of Interior.

3. Data regarding **road accidents** cover events connected with the movement of vehicles on public roads as a result of which death or injury occurred.

A **road accident fatality** is understood as a person who died (as a result of injuries incurred) at the scene of the accident or within the course of 30 days.

A **road accident injury** is understood as a person who incurred injuries and received medical attention.

TABL. 1 (75). **DROGI PUBLICZNE W 2014 R.**  
Stan w dniu 31 XII  
**PUBLIC ROADS IN 2014**  
As of 31 Dec

WYSZCZEGÓLNIENIE SPECIFICATION	Drogi powiatowe District roads				Drogi gminne Communal roads			
	o nawierzchni twardej on hard surface			gruntowe unsurfaced	o nawierzchni twardej on hard surface			gruntowe unsurfaced
	ogółem total	na 100 km <sup>2</sup> per 100 km <sup>2</sup>	z ogółem o nawierzchni ulepszonej of which of total improved		ogółem total	na 100 km <sup>2</sup> per 100 km <sup>2</sup>	z ogółem o nawierzchni ulepszonej of which of total improved	
	w km				in km			
<b>WOJEWÓDZTWO ..... VOIVODSHIP</b>	<b>6719,2</b>	<b>33,3</b>	<b>5883,1</b>	<b>1087,0</b>	<b>3837,4</b>	<b>19,0</b>	<b>3557,5</b>	<b>12622,5</b>
<b>Podregion (Subregion) białostocki .....</b>	<b>1720,5</b>	<b>33,5</b>	<b>1391,1</b>	<b>356,7</b>	<b>887,4</b>	<b>17,3</b>	<b>770,0</b>	<b>2458,3</b>
Powiaty: Powiats:								
białostocki .....	910,0	30,6	739,6	190,6	430,5	14,5	347,6	1159,7
sokólski .....	721,4	35,1	563,0	165,5	219,5	10,7	187,5	1246,0
Miasto na prawach powiatu: City with powiat status:								
Białystok .....	89,1	87,2	88,5	0,6	237,4	232,4	234,9	52,6
<b>Podregion (Subregion) łomżyński .....</b>	<b>3153,2</b>	<b>35,8</b>	<b>2762,0</b>	<b>380,9</b>	<b>1942,7</b>	<b>22,0</b>	<b>1855,8</b>	<b>5435,1</b>
Powiaty: Powiats:								
bielski .....	562,7	40,6	412,8	91,0	265,2	19,1	242,4	884,2
hajnowski .....	419,2	25,8	416,6	84,7	193,6	11,9	190,5	837,3
kolneński .....	295,8	31,5	240,6	41,3	229,8	24,4	222,6	273,9
łomżyński .....	470,5	34,7	417,6	59,1	224,5	16,6	210,7	848,6
siemiatycki .....	535,5	36,7	424,6	68,2	269,3	18,5	240,7	851,6
wysokomazowiecki .....	576,4	44,7	556,9	17,6	468,1	36,3	457,7	1622,6
zambrowski .....	269,9	36,8	269,7	19,0	225,3	30,7	225,3	102,6
Miasto na prawach powiatu: City with powiat status:								
Łomża .....	23,2	71,0	23,2	–	66,9	204,8	65,9	14,3
<b>Podregion (Subregion) suwalski .....</b>	<b>1845,5</b>	<b>29,6</b>	<b>1730,0</b>	<b>349,4</b>	<b>1007,3</b>	<b>16,2</b>	<b>931,7</b>	<b>4729,1</b>
Powiaty: Powiats:								
augustowski .....	422,3	25,4	408,5	73,4	217,7	13,1	217,6	1306,9
grajewski .....	321,6	33,2	291,5	7,8	250,2	25,9	197,2	833,8
moniecki .....	376,7	27,3	356,0	101,7	137,9	10,0	126,3	775,5
sejneński .....	205,1	24,0	190,1	59,8	176,1	20,6	167,2	993,6
suwalski .....	464,1	35,5	428,2	100,8	163,8	12,5	161,8	794,5
Miasto na prawach powiatu: City with powiat status:								
Suwalki .....	55,7	85,0	55,7	5,9	61,6	94,0	61,6	24,8

Źródło: dane Generalnej Dyrekcji Dróg Krajowych i Autostrad.  
Source: data of the General Directorate of Domestic Roads and Motorways.

TABL. 2 (76). **POJAZDY SAMOCHODOWE I CIĄGNIKI ZAREJESTROWANE<sup>a</sup> W 2014 R.**  
Stan w dniu 31 XII  
**REGISTERED ROAD VEHICLES AND TRACTORS<sup>a</sup> IN 2014**  
As of 31 Dec

WYSZCZEGÓLNIENIE SPECIFICATION	Ogółem Total	W tym Of which				
		samochody osobowe passenger cars	autobusy busses	samochody ciężarowe i ciągniki siodłowe <sup>b</sup> lorries and truck tractors <sup>b</sup>	ciągniki balastowe i rolnicze balast and agricultural tractors	motocykle motorcycles
<b>WOJEWÓDZTWO ..... VOIVODSHIP</b>	<b>782953</b>	<b>533088</b>	<b>2443</b>	<b>88033</b>	<b>119140</b>	<b>36217</b>
<b>Podregion (Subregion) białostocki .....</b>	<b>292859</b>	<b>211188</b>	<b>1067</b>	<b>39479</b>	<b>26729</b>	<b>12711</b>
Powiaty: Powiats:						
białostocki .....	96186	66497	150	12384	12216	4499
sokólski .....	53731	33211	60	4525	12530	3184
Miasto na prawach powiatu: City with powiat status:						
Białystok .....	142942	111480	857	22570	1983	5028
<b>Podregion (Subregion) łomżyński .....</b>	<b>301096</b>	<b>196467</b>	<b>825</b>	<b>30228</b>	<b>59648</b>	<b>12452</b>
Powiaty: Powiats:						
bielski .....	45401	29772	122	4559	8774	1959
hajnowski .....	31394	21598	61	2521	5250	1806
kolneński .....	29526	17961	56	2234	8133	1020
łomżyński .....	42748	26836	71	3840	10178	1654
siemiatycki .....	37231	23520	136	3569	8064	1779
wysokomazowiecki .....	51098	31184	83	5066	12608	1910
zambrowski .....	30563	19743	109	3472	5901	1160
Miasto na prawach powiatu: City with powiat status:						
Łomża .....	33135	25853	187	4967	740	1164
<b>Podregion (Subregion) suwalski .....</b>	<b>188998</b>	<b>125433</b>	<b>551</b>	<b>18326</b>	<b>32763</b>	<b>11054</b>
Powiaty: Powiats:						
augustowski .....	39694	26201	113	3620	7094	2491
grajewski .....	31484	20450	86	3094	6551	1177
moniecki .....	29928	17822	49	2522	8269	1168
sejneński .....	19252	11483	32	1311	4033	2302
suwalski .....	31282	20304	52	2544	6078	2164
Miasto na prawach powiatu: City with powiat status:						
Suwałki .....	37358	29173	219	5235	738	1752

a Patrz uwagi ogólne, ust. 2 na str. 236. b Łącznie z samochodami ciężarowo-osobowymi.  
a See general notes, item 2 on page 236. b Including vans.

TABL. 3 (77). WYPADKI DROGOWE<sup>a</sup> I ICH OFIARY W 2014 R.  
ROAD ACCIDENTS<sup>a</sup> AND THEIR CASUALTIES IN 2014

WYSZCZEGÓLNIENIE SPECIFICATION	Wypadki Accidents	Ofiary wypadków Road accidents casualties	
		śmiertelne fatalities	ranni injured
<b>WOJEWÓDZTWO ..... VOIVODSHIP</b>	<b>692</b>	<b>126</b>	<b>793</b>
<b>Podregion (Subregion) białostocki .....</b>	<b>284</b>	<b>34</b>	<b>362</b>
Powiaty: Powiats:			
białostocki .....	95	20	130
sokólski .....	51	6	72
Miasto na prawach powiatu: City with powiat status:			
Białystok .....	138	8	160
<b>Podregion (Subregion) łomżyński .....</b>	<b>237</b>	<b>62</b>	<b>253</b>
Powiaty: Powiats:			
bielski .....	32	11	25
hajnowski .....	21	7	25
kolneński .....	22	5	23
łomżyński .....	44	8	46
siemiatycki .....	27	9	27
wysokomazowiecki .....	33	8	44
zambrowski .....	30	10	34
Miasto na prawach powiatu: City with powiat status:			
Łomża .....	28	4	29
<b>Podregion (Subregion) suwalski .....</b>	<b>171</b>	<b>30</b>	<b>178</b>
Powiaty: Powiats:			
augustowski .....	40	8	40
grajewski .....	35	9	28
moniecki .....	25	4	26
sejneński .....	11	2	11
suwalski .....	28	6	41
Miasto na prawach powiatu: City with powiat status:			
Suwałki .....	32	1	32

<sup>a</sup> Zarejestrowane przez Policję.

Źródło: dane Komendy Głównej Policji.

Registered by the Police.

Source: data of the National Police Headquarters.

## DZIAŁ XII HANDEL

### Uwagi ogólne

**Targowiska** są to wyodrębnione tereny i budowle (place, ulice, hale targowe) ze stałymi lub sezonowymi punktami sprzedaży drobnodetalicznej lub urządzeniami przeznaczonymi do prowadzenia handlu w wyznaczone dni tygodnia lub codziennie (bazaary).

Za **targowiska sezonowe** uznano te place i ulice, gdzie uruchamiane są na okres do 6 miesięcy punkty handlowe, w związku ze wzmożonym ruchem nabywców (np. nadmorski ruch urlopowy) i działalność ta jest ponawiana w kolejnych sezonach.

## CHAPTER XII TRADE

### General notes

**Marketplaces** are specific areas and structures (squares, streets, covered markets) with permanent or seasonal small-retail sales outlets or with facilities designated for conducting trade on specific days of the week or daily (bazaars).

**Seasonal marketplaces** are those squares and streets where due to the increased demand from buyers (e.g. holiday seaside demand) trade outlets conduct activity for a period up to 6 months and this activity is repeated in successive seasons.

TABL. 1 (78). **TARGOWISKA W 2014 R.**  
Stan w dniu 31 XII  
**MARKETPLACES IN 2014**  
As of 31 Dec

WYSZCZEGÓLNIENIE SPECIFICATION	Targowiska stałe <i>Permanent marketplaces</i>						Targowiska sezonowe <sup>a</sup> (w ciągu roku) <i>Seasonal market- places<sup>a</sup> (during the year)</i>	Roczne wpływy z opłaty targowej w tys. zł <i>Annual receipts from market- place fees in thous. zł</i>
	liczba <i>number</i>		powierzchnia w m <sup>2</sup> <i>area in m<sup>2</sup></i>		stałe punkty sprzedaży drobnodetalicznej <i>permanent small-retail sales outlets</i>			
	ogółem <i>total</i>	w tym z przewagą sprzedaży drobno- detalicznej <i>of which with pre- dominance of small- -retail sales</i>	ogółem <i>total</i>	w tym sprzeda- żowa <i>of which sales area</i>	ogółem <i>total</i>	w tym na targo- wiskach czynnych codziennie <i>of which at market- places open daily</i>		
<b>WOJEWÓDZTWO ... VOIVODSHIP</b>	<b>81</b>	<b>78</b>	<b>854784</b>	<b>504799</b>	<b>4431</b>	<b>3125</b>	<b>118</b>	<b>3179,1</b>
<b>Podregion (Subregion) białostocki .....</b>	<b>24</b>	<b>23</b>	<b>300399</b>	<b>133723</b>	<b>3416</b>	<b>2507</b>	<b>66</b>	<b>638,3</b>
Powiaty: <i>Powiats:</i>								
białostocki .....	10	10	99726	45771	40	9	2	172,0
sokólski .....	9	9	53481	41003	133	118	3	177,2
Miasto na prawach powiatu: <i>City with powiat status:</i>								
Białystok .....	5	4	147192	46949	3243	2380	61	289,1
<b>Podregion (Subregion) łomżyński .....</b>	<b>40</b>	<b>39</b>	<b>359983</b>	<b>248508</b>	<b>430</b>	<b>324</b>	<b>10</b>	<b>1601,9</b>
Powiaty: <i>Powiats:</i>								
bielski .....	4	4	57432	28330	85	45	–	297,0
hajnowski .....	7	7	21871	17935	87	58	1	30,8
kolneński .....	2	2	20692	20692	–	–	4	145,7
łomżyński .....	4	4	62214	29740	11	1	–	111,9
siemiatycki .....	8	8	31639	25639	26	–	–	93,3
wysokomazowiecki .....	6	6	106455	89459	6	6	2	416,9
zambrowski .....	5	4	44942	33632	3	2	1	193,4
Miasto na prawach powiatu: <i>City with powiat status:</i>								
Łomża .....	4	4	14738	3081	212	212	2	312,9
<b>Podregion (Subregion) suwalski .....</b>	<b>17</b>	<b>16</b>	<b>194402</b>	<b>122568</b>	<b>585</b>	<b>294</b>	<b>42</b>	<b>938,9</b>
Powiaty: <i>Powiats:</i>								
augustowski .....	3	2	23365	12415	157	10	33	206,6
grajewski .....	3	3	38877	9060	9	7	3	166,3
moniecki .....	4	4	50984	32239	67	2	4	79,4
sejneński .....	1	1	14483	7800	17	–	1	65,3
suwalski .....	4	4	1900	1650	–	–	1	9,5
Miasto na prawach powiatu: <i>City with powiat status:</i>								
Suwałki .....	2	2	64793	59404	335	275	–	411,8

a Liczba targowisk lub miejsc wyznaczonych na ulicach i placach uruchamianych okresowo.  
*a Number of marketplaces or places located on streets and squares open periodically.*

## DZIAŁ XIII FINANSE PUBLICZNE

### Uwagi ogólne

1. Ogólne zasady finansów publicznych, gospodarki finansowej jednostek samorządu terytorialnego, sprawozdawczości budżetowej oraz klasyfikacji dochodów i wydatków budżetowych regulują m.in. następujące akty prawne:

- od 2010 r. – ustawa z dnia 27 VIII 2009 r. o finansach publicznych (jednolity tekst Dz. U. 2013 poz. 885, z późniejszymi zmianami),
- ustawa z dnia 8 III 1990 r. o samorządzie gminnym (jednolity tekst Dz. U. 2013 poz. 594, z późniejszymi zmianami),
- ustawa z dnia 5 VI 1998 r. o samorządzie powiatowym (jednolity tekst Dz. U. 2013 poz. 595, z późniejszymi zmianami),
- ustawa z dnia 5 VI 1998 r. o samorządzie województwa (jednolity tekst Dz. U. 2013 poz. 596, z późniejszymi zmianami),
- ustawa z dnia 13 XI 2003 r. o dochodach jednostek samorządu terytorialnego (jednolity tekst Dz. U. 2014 poz. 1115, z późniejszymi zmianami),
- rozporządzenie Ministra Finansów w sprawie sprawozdawczości budżetowej z dnia 16 I 2014 r. (Dz. U. poz. 119).

Dochody i wydatki budżetów jednostek samorządu terytorialnego grupuje się na podstawie klasyfikacji dochodów i wydatków budżetowych, obowiązującej na mocy rozporządzenia Ministra Finansów z dnia 2 III 2010 r. (jednolity tekst Dz. U. 2014, poz. 1053, z późniejszymi zmianami).

2. Na **dochody jednostek samorządu terytorialnego** składają się:

1) dochody własne, tj.:

- a) dochody z tytułu udziałów we wpływach z podatku dochodowego od osób prawnych i osób fizycznych,
- b) wpływy z podatków ustalanych i pobieranych na podstawie odrębnych ustaw, tj. podatek od nieruchomości, podatek rolny, podatek od środków transportowych, wpływy z karty podatkowej, podatek od spadków i darowizn, podatek leśny, podatek od czynności cywilnoprawnych,
- c) wpływy z opłat ustalanych i pobieranych na podstawie odrębnych ustaw, np. skarbowej, eksploatacyjnej, targowej,
- d) dochody z majątku jednostek samorządu terytorialnego, np. dochody z wynajmu i dzierżawy,
- e) środki na dofinansowanie własnych zadań ze źródeł pozabudżetowych;

## CHAPTER XIII PUBLIC FINANCE

### General notes

1. *The general principles of public finance, management of local government units, budgetary reporting and classification of budget revenue and expenditure are regulated by the following legal acts:*

- *from 2010 – the Law on Public Finance, dated 27 Aug 2009 (uniform text Journal of Laws 2013 item 885, with later amendments),*
- *the Law on Gmina Local government, dated 8 Mar 1990 (uniform text Journal of Laws 2013 item 594, with later amendments),*
- *the Law on Powiat Local government, dated 5 Jun 1998 (uniform text Journal of Laws 2013 item 595, with later amendments),*
- *the Law on Voivodship Local government, dated 5 Jun 1998 (uniform text Journal of Laws 2013 item 596, with later amendments),*
- *the Law on Revenue of Local Government Units, dated 13 Nov 2003 (uniform text Journal of Laws 2014 item 1115, with later amendments),*
- *the regulation of the Minister of Finance on budgetary reporting, dated 16 Jan 2014 (Journal of Laws item 119).*

*Revenue and expenditure local government units are grouped on the basis of the classification of budget revenue and expenditure, obligatory on the basis of the regulation of the Minister of Finance, dated 2 Mar 2010 (uniform text Journal of Laws 2014, item 1053, with later amendments).*

2. **Revenue of local government units** comprises:

1) *own revenue, i.e.:*

- a) *revenue from the shares in receipts from corporate and personal income taxes,*
- b) *receipts from taxes established and collected on the basis of separate acts, i.e. the tax on real estate, the agricultural tax, the tax on means of transport, receipts from lump sum taxation, taxes on inheritance and gifts, the forest tax, tax on civil law transactions,*
- c) *receipts from fees established and collected on the basis of separate acts, e.g. the Financial Statute, the Service Law and the Marketplace Law,*
- d) *revenue from property of local government units, e.g. income from renting and leasing,*
- e) *funds for additional financing own tasks from non-budgetary sources;*

- 2) dotacje celowe:
- a) z budżetu państwa na zadania z zakresu administracji rządowej, własne, realizowane na podstawie porozumień z organami administracji rządowej,
  - b) otrzymane z funduszy celowych,
  - c) na zadania realizowane na podstawie porozumień między jednostkami samorządu terytorialnego;
  - d) z tytułu pomocy finansowej udzielanej między jednostkami samorządu terytorialnego na dofinansowanie własnych zadań;
- 3) dotacje lub płatności przekazane w ramach budżetu środków europejskich (paragrafy 200 i 620) na finansowanie i współfinansowanie projektów i programów realizowanych z udziałem środków europejskich oraz innych środków zagranicznych niepodlegających zwrotowi;
- 4) subwencja ogólna z budżetu państwa, która składa się z części: wyrównawczej, oświatowej, rekompensującej, równoważącej, regionalnej i uzupełnienia subwencji ogólnej.

**3. Na wydatki jednostek samorządu terytorialnego** składają się m.in.:

- 1) wydatki bieżące:
- a) dotacje, w tym dotacje dla jednostek organizacyjnych działających w budżetach jednostek samorządu terytorialnego, tj. zakładów budżetowych, gospodarstw pomocniczych, środków specjalnych i funduszy celowych,
  - b) świadczenia na rzecz osób fizycznych,
  - c) wydatki bieżące jednostek budżetowych, w tym: wynagrodzenia, pochodne do wynagrodzeń,
  - d) wydatki bieżące na obsługę długu publicznego, w tym z tytułu udzielenia poręczeń i gwarancji,
  - e) pozostałe wydatki bieżące, w tym zakup materiałów i usług;
- 2) wydatki majątkowe, w tym inwestycyjne.

2) *targeted grants*:

- a) *from the state budget of which for government administration tasks, own tasks, tasks realized on the basis of agreements with government administration bodies,*
  - b) *grants received from appropriated funds,*
  - c) *other grants, of which for tasks realized on the basis of local government units;*
  - d) *for financial assistance between local government units for additional financing of own tasks;*
- 3) *grants or payments transferred under the budget of European funds (paragraph 200 and 620) for financing and cofinancing projects and programmes realized with the participation of European and other foreign non-refundable funds;*
- 4) *general subvention from the state budget, consisting of the following parts: equalisation, educational, compensatory, balancing, regional and its supplement.*

**3. Expenditure of local government units** includes among others:

1) *current expenditure*:

- a) *grants, of which grants for the organizational-legal entities operating in the budgets of local government units, i.e. budgetary establishments, auxiliary units, special funds and appropriated funds,*
  - b) *benefits for natural persons,*
  - c) *current expenditure of budgetary units, of which: wages and salaries, derivatives of wages and salaries,*
  - d) *current expenditure for public debt servicing, of which for providing guarantees,*
  - e) *other current expenditure, of which purchase of materials and services;*
- 2) *property expenditure, of which investment expenditure.*

## Uwaga do tablic 1-4

W danych o dochodach i wydatkach gmin nie uwzględniono gmin mających status miasta na prawach powiatu, które zostały

## Note to tables 1 to 4

The gminas which are also cities with powiat status were not included in the data regarding revenue and expenditure of

TABL. 1 (79). DOCHODY GMIN WEDŁUG RODZAJÓW W 2014 R.  
REVENUE OF GMINAS BY TYPE IN 2014

Lp.	WYSZCZEGÓLNIENIE SPECIFICATION	Ogółem Grand total	dochody własne own revenue					w tym	
			razem total	udziały w podatkach stanowiących dochód budżetu państwa share in income from taxes comprising state budget revenue			podatek od nieru- chomości tax on real estate		podatek rolny agricultural tax
				razem total	w podatku dochodowym od in				
					osób prawnych corporate income tax	osób fizycznych personal income tax			
1	<b>WOJEWÓDZTWO ..... VOIVODSHIP</b>	<b>2458091,1</b>	<b>1049821,7</b>	<b>311510,5</b>	<b>9827,2</b>	<b>301683,3</b>	<b>325921,5</b>	<b>65547,1</b>	
	<b>PODREGION (SUBREGION) BIAŁOSTOCKI</b>								
	<b>Powiat białostocki</b>								
	Gminy miejsko-wiejskie: Urban-rural gminas:								
2	Choroszcz .....	34278,2	20895,7	9306,7	372,6	8934,1	6148,4	692,0	
3	Czarna Białostocka .....	30625,3	12669,8	4228,5	100,6	4127,9	4043,8	121,4	
4	Łapy .....	72515,2	26001,4	9895,5	245,3	9650,3	8756,2	651,2	
5	Michałowó .....	26706,2	16474,5	2618,3	62,5	2555,9	9492,1	1014,4	
6	Supraśl .....	38172,1	25087,4	11556,6	254,3	11302,2	7201,1	201,9	
7	Suraż .....	7499,6	4751,3	429,7	1,8	427,9	2200,6	282,7	
8	Tykocin .....	18666,1	5233,1	1269,0	31,6	1237,5	1488,5	810,7	
9	Wasilków .....	42575,6	26828,4	11452,9	230,3	11222,6	8889,9	172,4	
10	Zabłudów .....	26823,2	14587,0	3954,2	74,7	3879,5	5018,0	1372,6	
	Gminy wiejskie: Rural gminas:								
11	Dobrzyniewo Duże .....	24934,0	12074,0	3843,1	61,1	3782,0	3184,1	577,1	
12	Gródek .....	19948,5	7737,6	2138,4	36,8	2101,6	2873,9	365,2	
13	Juchnowiec Kościelny .....	47604,8	28433,6	11935,7	885,1	11050,6	8706,4	677,0	
14	Poświętne .....	11266,0	4580,3	1150,9	2,2	1148,7	1668,7	542,8	
15	Turośń Kościelna .....	18889,0	9306,5	3474,9	47,6	3427,3	2199,2	490,7	
16	Zawady .....	10347,2	4203,8	434,2	2,5	431,7	1135,2	311,3	
	<b>Powiat sokólski</b>								
	Gminy miejsko-wiejskie: Urban-rural gminas:								
17	Dąbrowa Białostocka .....	39983,1	14320,2	3827,6	107,4	3720,3	4272,9	1392,6	
18	Krynki .....	10345,8	4611,2	1025,1	0,6	1024,4	836,7	487,4	
19	Sokółka .....	72267,4	37064,5	12196,6	372,7	11823,9	15604,8	1237,7	
20	Suchowola .....	22175,0	5822,7	1338,9	7,5	1331,4	2377,4	946,7	
	Gminy wiejskie: Rural gminas:								
21	Janów .....	13390,5	3797,0	863,2	10,5	852,6	1197,1	870,9	
22	Korycin .....	17816,1	4442,8	746,5	8,1	738,5	1282,0	587,9	
23	Kuźnica .....	12038,9	4420,3	1477,2	46,4	1430,8	1435,4	368,8	
24	Nowy Dwór .....	14315,6	3762,5	439,7	4,1	435,6	263,5	485,9	
25	Sidra .....	12300,1	4733,3	729,6	1,7	727,8	1232,6	727,0	
26	Szudziałowo .....	10753,6	4633,5	912,0	11,7	900,4	590,3	963,8	

ujęte w dochodach i wydatkach powiatów i miast na prawach powiatu.

gminas. They are included in revenue and expenditure of powiats and cities with powiat status.

W tym Of which							subwencja ogólna z budżetu państwa general subvention from the state budget		No.
of which				dotacje celowe z budżetu państwa targeted grants from the state budget					
podatek od środków transportowych tax on means of transport	podatek od czynności cywilno-prawnych tax on civil law transaction	opłata skarbową stamp duty	dochody z majątku revenue from property	razem total	w tym of which		razem total	w tym część oświatowa which educational part	
					na zadania z zakresu administracji rządowej for government administration tasks	na zadania własne for own tasks			
<b>16703,7</b>	<b>18698,2</b>	<b>4998,7</b>	<b>51393,0</b>	<b>487003,2</b>	<b>297448,7</b>	<b>154302,0</b>	<b>784552,1</b>	<b>509542,0</b>	1
354,3	574,1	32,5	660,4	5568,2	3872,3	1649,0	6374,4	5411,5	2
81,6	226,3	22,8	1343,6	5262,4	3497,8	1687,7	11873,7	6005,5	3
566,2	533,9	64,5	1572,6	14700,9	6902,5	6999,4	20893,5	13566,7	4
67,4	154,3	24,0	765,0	4249,6	2930,9	1219,0	4387,3	4302,2	5
737,8	1039,3	46,1	375,7	5496,4	2773,5	2353,8	7370,1	6091,7	6
15,2	33,4	8,0	275,1	1369,3	963,0	404,3	1379,0	1359,3	7
57,9	145,5	22,1	234,4	4039,9	2905,5	1030,7	9188,1	5076,1	8
146,5	855,5	38,6	1818,1	6461,5	3887,7	2533,4	7429,5	7270,2	9
53,4	384,8	31,6	309,2	3925,1	2709,0	1136,1	7017,2	5327,5	10
170,4	310,7	28,0	382,1	3459,9	2452,7	972,3	9307,8	5974,5	11
115,8	126,9	20,9	367,3	6425,9	2462,2	1535,8	5554,8	4301,6	12
420,5	797,7	46,0	781,7	6680,3	3852,4	2234,9	11457,5	10452,4	13
58,9	35,4	11,1	121,5	2320,1	1677,8	602,3	4194,2	2715,4	14
136,3	225,7	17,4	391,2	4112,4	1833,2	1558,7	5444,4	4548,3	15
17,5	34,0	9,5	202,7	2027,8	1433,7	493,6	3953,1	2095,1	16
161,8	128,6	47,5	835,4	7151,0	4991,3	2073,0	14095,8	6965,6	17
169,1	41,6	11,8	140,5	2331,9	1261,1	1060,4	3306,1	1680,2	18
505,4	538,8	374,9	566,0	16197,6	7304,6	8777,0	17421,7	14259,5	19
47,6	71,1	39,4	241,6	6283,4	3544,2	2639,2	10047,6	5168,7	20
55,6	43,5	16,8	216,9	2968,5	2083,1	880,4	6538,2	3718,9	21
53,8	27,7	13,1	1292,5	8427,0	1556,3	826,6	4566,8	2820,1	22
10,8	63,6	29,1	177,3	2012,4	1184,0	818,4	5395,0	2972,9	23
7,2	20,9	10,8	1358,7	6608,1	1433,8	552,2	3784,3	1853,9	24
9,4	27,3	13,7	81,0	2979,0	1506,6	464,8	4481,5	2416,2	25
26,9	29,8	13,8	150,8	2163,6	1686,9	464,7	3752,0	2547,4	26

in thous. zł

TABL. 1 (79). DOCHODY GMIN WEDŁUG RODZAJÓW W 2014 R. (cd.)  
 REVENUE OF GMINAS BY TYPE IN 2014 (cont.)

Lp.	WYSZCZEGÓLNIENIE SPECIFICATION	Ogółem <i>Grand total</i>	dochody własne <i>own revenue</i>						
			razem <i>total</i>	w tym					
				udziały w podatkach stanowiących dochód budżetu państwa <i>share in income from taxes comprising state budget revenue</i>				podatek od nieru- chomości <i>tax on real estate</i>	podatek rolny <i>agricultural tax</i>
				razem <i>total</i>	w podatku dochodowym od <i>in</i>				
	osób prawnych <i>corporate income tax</i>	osób fizycznych <i>personal income tax</i>							
w tys. zł									
<b>PODREGION (SUBREGION) ŁOMŻYŃSKI</b>									
<b>Powiat bielski</b>									
Gminy miejskie: <i>Urban gminas:</i>									
1	Bielsk Podlaski .....	67802,4	40574,5	18636,9	1494,4	17142,4	12857,0	275,7	
2	Brańsk .....	13314,5	7286,2	1962,0	101,2	1860,8	1621,7	231,9	
Gminy wiejskie: <i>Rural gminas:</i>									
3	Bielsk Podlaski .....	23462,3	11320,9	2484,3	43,7	2440,7	2754,5	2696,8	
4	Boćki .....	17309,9	7463,2	985,4	6,3	979,1	1233,9	1299,1	
5	Brańsk .....	18434,6	6473,2	1037,4	0,8	1036,6	766,5	1503,9	
6	Orla .....	12993,9	8526,9	1050,8	71,6	979,2	4661,0	1082,3	
7	Rudka .....	7686,9	2732,1	518,3	12,8	505,4	489,9	297,8	
8	Wyszki .....	15787,8	5195,3	1007,2	11,2	996,0	1001,1	966,8	
<b>Powiat hajnowski</b>									
Gmina miejska: <i>Urban gmina:</i>									
9	Hajnówka .....	60931,1	29595,5	13083,2	653,8	12429,4	10585,4	97,0	
Gmina miejsko-wiejska: <i>Urban-rural gmina:</i>									
10	Kleszczele .....	9128,9	3765,2	817,7	2,3	815,3	1208,2	294,4	
Gminy wiejskie: <i>Rural gminas:</i>									
11	Białowieża .....	9433,1	5972,3	1282,0	7,5	1274,5	2042,0	100,5	
12	Czeremcha .....	17253,2	5245,2	1506,6	43,5	1463,0	1383,1	145,1	
13	Czyże .....	8229,6	3458,6	608,0	1,1	606,9	413,6	1172,9	
14	Dubicze Cerkiewne .....	6644,9	2396,8	579,5	0,5	579,0	408,5	253,0	
15	Hajnówka .....	13338,0	5773,0	1699,6	8,7	1691,0	1409,1	918,7	
16	Narew .....	14835,8	8192,7	1735,3	77,5	1657,7	3129,0	602,9	
17	Narewka .....	19410,3	13519,5	1484,2	45,4	1438,8	3712,5	207,6	

W tym Of which									No.
of which				dotacje celowe z budżetu państwa targeted grants from the state budget			subwencja ogólna z budżetu państwa general subvention from the state budget		
podatek od środków transporto- wych tax on means of transport	podatek od czynno- ści cywilo- prawnych tax on civil law transaction	opłata skarbową stamp duty	dochody z majątku revenue from property	razem total	w tym of which		razem total	w tym część oświatowa which educational part	
					na zadania z zakresu administra- cji rządowej for govern- ment ad- ministration tasks	na zadania własne for own tasks			
653,0	644,6	409,4	1237,6	11013,1	6923,7	3575,0	15006,3	13829,6	1
380,4	87,9	16,2	486,2	1848,1	1311,6	513,3	4137,5	3951,6	2
96,2	96,7	15,3	216,8	3617,8	2751,5	835,1	6820,3	4332,1	3
18,8	43,8	10,3	119,5	3726,3	2189,7	1514,6	5764,0	2872,4	4
136,3	53,6	5,6	91,6	3898,6	2805,1	1091,5	7515,6	3345,7	5
69,4	26,3	9,4	193,6	1770,7	1427,0	304,1	1869,9	1869,9	6
66,6	17,3	4,4	104,9	1398,2	970,1	419,8	2728,3	1526,1	7
62,3	48,4	14,6	297,6	3521,4	2704,6	799,2	6428,4	3413,0	8
264,3	364,7	224,3	1007,8	14508,9	7409,9	6236,5	13858,7	10434,6	9
12,9	33,5	8,2	377,7	1622,9	1083,2	490,3	3064,7	1664,1	10
8,1	65,1	7,4	246,1	1303,1	641,5	656,6	1980,7	1498,1	11
15,5	34,5	7,1	77,7	2257,1	1517,1	731,0	4213,2	2580,6	12
2,0	61,9	8,5	170,9	2086,2	1268,3	204,2	2594,2	1795,8	13
1,6	21,5	6,6	325,5	994,9	728,1	235,1	2043,6	1590,6	14
54,1	48,5	8,4	185,1	2217,3	1407,0	807,3	3922,9	3101,4	15
187,1	46,5	13,0	52,2	3149,7	2030,1	1040,7	3493,4	2722,1	16
9,1	76,9	20,4	929,2	2282,0	1384,2	793,7	3377,4	2572,0	17

in thous. zł

TABL. 1 (79). DOCHODY GMIN WEDŁUG RODZAJÓW W 2014 R. (cd.)  
 REVENUE OF GMINAS BY TYPE IN 2014 (cont.)

Lp.	WYSZCZEGÓLNIENIE SPECIFICATION	Ogółem <i>Grand total</i>	dochody własne <i>own revenue</i>					
			razem <i>total</i>	w tym				
				udziały w podatkach stanowiących dochód budżetu państwa <i>share in income from taxes comprising state budget revenue</i>			podatek od nieruchomości <i>tax on real estate</i>	podatek rolny <i>agricultural tax</i>
				razem <i>total</i>	w podatku dochodowym od <i>in</i>			
	osób prawnych <i>corporate income tax</i>	osób fizycznych <i>personal income tax</i>						
w tys. zł								
<b>Powiat kolneński</b>								
Gmina miejska: <i>Urban gmina:</i>								
1	Kolno .....	29160,5	14165,7	5370,9	206,8	5164,2	4234,2	114,8
Gmina miejsko-wiejska: <i>Urban-rural gmina:</i>								
2	Stawiski .....	21245,6	5678,7	1660,7	9,9	1650,8	2257,4	388,7
Gminy wiejskie: <i>Rural gminas:</i>								
3	Grabowo .....	13914,0	4564,9	901,3	5,0	896,3	1235,5	354,2
4	Kolno .....	29474,6	8851,5	1622,7	2,7	1620,0	2806,2	824,5
5	Mały Płock .....	15860,2	3865,3	805,0	4,5	800,5	1345,2	433,8
6	Turośl .....	22421,9	5254,9	996,3	6,0	990,4	700,6	85,3
<b>Powiat łomżyński</b>								
Gminy miejsko-wiejskie: <i>Urban-rural gminas:</i>								
7	Jedwabne .....	17977,0	3612,5	1157,5	4,9	1152,6	726,2	522,1
8	Nowogród .....	13390,6	4292,0	1538,5	6,0	1532,5	1137,5	331,3
Gminy wiejskie: <i>Rural gminas:</i>								
9	Łomża .....	33239,1	14710,8	5375,8	24,2	5351,5	2735,2	721,2
10	Miastkowo .....	16172,5	5592,1	1190,7	5,3	1185,4	1653,8	212,5
11	Piątnica .....	29496,2	10140,5	2988,9	117,9	2871,0	4143,8	1029,7
12	Przytuły .....	7435,8	1190,0	278,3	1,4	277,0	135,4	223,4
13	Śniadowo .....	17644,3	4297,5	1106,5	9,9	1096,6	1116,3	578,9
14	Wizna .....	12228,0	2403,7	764,6	8,1	756,5	396,1	506,7
15	Zbójna .....	17605,9	4308,8	818,4	8,2	810,2	623,3	45,7
<b>Powiat siemiatycki</b>								
Gmina miejska: <i>Urban gmina:</i>								
16	Siemiatycze .....	42834,1	21397,1	8446,5	329,9	8116,5	8269,9	133,4
Gmina miejsko-wiejska: <i>Urban-rural gmina:</i>								
17	Drohiczyn .....	23635,0	10337,1	1546,8	16,8	1530,1	2792,0	1503,7

W tym <i>Of which</i>										No.
of which				dotacje celowe z budżetu państwa <i>targeted grants from the state budget</i>			subwencja ogólna z budżetu państwa <i>general subvention from the state budget</i>			
podatek od środków transportowych <i>tax on means of transport</i>	podatek od czynności cywilnoprawnych <i>tax on civil law transaction</i>	opłata skarbową <i>stamp duty</i>	dochody z majątku <i>revenue from property</i>	razem <i>total</i>	w tym <i>of which</i>		razem <i>total</i>	w tym część oświatowa <i>which educational part</i>		
					na zadania z zakresu administracji rządowej <i>for government administration tasks</i>	na zadania własne <i>for own tasks</i>				
<i>in thous. zł</i>										
543,3	189,7	238,0	858,3	5024,8	3105,7	1919,1	9461,9	6690,5	1	
84,2	79,8	22,9	72,4	4691,1	3306,1	1067,5	10598,9	5668,5	2	
40,3	25,9	15,3	239,8	2921,1	2323,0	598,2	6187,1	3837,8	3	
280,0	116,1	24,1	201,5	6029,5	4741,2	1162,4	13830,3	7143,6	4	
82,1	42,1	16,5	235,7	3229,5	2333,5	896,0	7449,3	3852,3	5	
30,4	51,4	19,3	256,0	5672,3	3067,2	2605,2	11191,7	6175,9	6	
160,5	48,7	16,4	276,7	4961,8	3024,1	1937,8	8523,1	4971,3	7	
58,0	76,4	11,9	303,9	2787,0	1848,6	589,6	5719,3	3490,9	8	
242,1	435,3	29,0	540,5	6728,6	4130,6	2296,7	10491,8	6541,6	9	
191,0	42,7	12,9	109,2	3678,7	3022,8	655,9	6477,3	3969,6	10	
174,7	156,5	35,8	171,6	5112,4	3925,8	1180,9	13457,2	8524,1	11	
14,5	19,7	8,2	35,4	1656,0	1347,1	308,9	4041,8	1859,7	12	
78,2	88,4	25,7	338,9	3702,1	2644,6	507,5	9009,5	4740,0	13	
29,3	32,5	13,5	125,4	2765,4	2118,7	472,8	6708,6	3505,4	14	
5,7	55,7	11,3	216,1	4599,5	2676,8	1922,7	8023,4	3855,7	15	
801,8	369,4	300,7	543,6	10626,3	3712,2	5346,4	9014,6	9014,6	16	
67,9	74,8	26,9	201,0	4901,1	2671,6	1663,4	7207,2	5197,9	17	

TABL. 1 (79). DOCHODY GMIN WEDŁUG RODZAJÓW W 2014 R. (cd.)  
 REVENUE OF GMINAS BY TYPE IN 2014 (cont.)

Lp.	WYSZCZEGÓLNIENIE SPECIFICATION	Ogółem <i>Grand total</i>	dochody własne <i>own revenue</i>					
			razem <i>total</i>	w tym				
				udziały w podatkach stanowiących dochód budżetu państwa <i>share in income from taxes comprising state budget revenue</i>			podatek od nieru- chomości <i>tax on real estate</i>	podatek rolny <i>agricultural tax</i>
				razem <i>total</i>	w podatku dochodowym od <i>in</i>			
	osób prawnych <i>corporate income tax</i>	osób fizycznych <i>personal income tax</i>						
w tys. zł								
	<b>Powiat siemiatycki (dok.) (cont.):</b>							
	Gminy wiejskie: <i>Rural gminas:</i>							
1	Dziadkowice .....	7597,6	1851,7	476,0	7,2	468,8	535,0	
2	Grodzisk .....	11285,7	3005,8	798,7	3,6	795,0	1028,9	
3	Mielnik .....	18055,7	14899,7	1392,3	319,4	1072,9	38,2	
4	Milejczyce .....	7708,8	3359,4	485,6	2,3	483,3	247,1	
5	Nurzec-Stacja .....	11991,5	3729,6	1134,3	14,3	1120,0	349,6	
6	Perlejewo .....	8992,0	2557,6	469,6	4,3	465,3	567,0	
7	Siemiatycze .....	18640,2	7394,9	1398,7	1,9	1396,7	792,1	
	<b>Powiat wysokomazowiecki</b>							
	Gmina miejska: <i>Urban gmina:</i>							
8	Wysokie Mazowieckie .....	33665,2	18626,7	7810,2	727,9	7082,3	66,7	
	Gminy miejsko-wiejskie: <i>Urban-rural gminas:</i>							
9	Ciechanowiec .....	24354,5	8471,7	2823,2	81,4	2741,8	711,7	
10	Czyżew .....	24558,3	12515,9	3809,3	325,7	3483,6	974,7	
11	Szepietowo .....	18904,5	7850,9	3024,7	135,8	2888,8	896,0	
	Gminy wiejskie: <i>Rural gminas:</i>							
12	Klukowo .....	13013,9	4915,2	1670,1	5,6	1664,5	834,8	
13	Kobylin-Borzymy .....	15187,6	5830,9	518,6	3,3	515,3	674,8	
14	Kulesze Kościelne .....	11368,8	4626,7	955,1	1,3	953,8	306,7	
15	Nowe Piekuty .....	14378,4	5434,4	1213,8	12,3	1201,5	529,9	
16	Sokoły .....	17231,7	7170,7	1521,6	16,5	1505,1	862,1	
17	Wysokie Mazowieckie .....	14365,5	7446,3	1697,6	0,4	1697,2	717,1	
	<b>Powiat zambrowski</b>							
	Gmina miejska: <i>Urban gmina:</i>							
18	Zambrów .....	60565,7	29376,3	11291,9	432,0	10859,9	180,3	

W tym <i>Of which</i>				dotacje celowe z budżetu państwa <i>targeted grants from the state budget</i>			subwencja ogólna z budżetu państwa <i>general subvention from the state budget</i>		No.
<i>of which</i>				razem <i>total</i>	w tym <i>of which</i>		razem <i>total</i>	w tym część oświatowa <i>which educational part</i>	
podatek od środków transportowych <i>tax on means of transport</i>	podatek od czynności cywilnoprawnych <i>tax on civil law transaction</i>	opłata skarbową <i>stamp duty</i>	dochody z majątku <i>revenue from property</i>		na zadania z zakresu administracji rządowej <i>for government administration tasks</i>	na zadania własne <i>for own tasks</i>			
<i>in thous. zł</i>									
9,7	36,2	11,4	101,7	1818,9	1328,2	482,7	3387,8	1713,8	1
45,4	37,3	14,6	123,6	2685,8	2006,5	672,3	5212,6	3461,3	2
18,3	43,0	10,2	131,6	1206,9	769,3	414,7	1621,8	1367,7	3
18,6	24,0	10,3	242,7	1511,9	1055,3	456,6	2596,7	1307,2	4
16,3	38,0	11,2	188,3	2935,3	1792,4	1142,9	5308,8	2537,1	5
19,5	38,1	7,0	89,1	1941,6	1427,4	355,1	3994,9	2330,7	6
106,5	85,6	8,6	185,9	4766,6	2248,7	1484,0	6034,7	2927,6	7
560,8	262,2	334,9	1100,1	3328,9	1635,7	1407,5	6812,8	6812,8	8
149,2	135,8	39,6	115,2	5710,4	3745,4	1965,0	10100,1	5483,9	9
279,3	296,3	17,9	412,1	4456,8	2343,1	1428,7	7585,6	6020,5	10
577,9	165,9	20,7	141,6	3533,8	2373,3	973,5	6348,9	4968,5	11
121,7	56,2	13,4	128,4	2778,2	2114,2	636,1	4776,7	3761,8	12
45,1	33,6	10,4	62,6	3378,0	1788,2	1167,8	5673,5	3131,4	13
50,1	30,7	13,4	196,1	2129,4	1665,2	464,2	4176,5	2550,7	14
106,7	43,9	11,4	2312,3	2093,8	1556,7	537,1	6223,3	4054,0	15
187,9	77,7	20,8	357,8	2839,2	2124,8	714,4	6946,2	4630,7	16
111,6	97,9	17,1	418,4	3711,8	2237,6	1122,4	2659,4	1739,7	17
410,3	752,5	284,4	2961,3	11409,2	6074,9	4818,3	18840,3	11929,7	18

TABL. 1 (79). DOCHODY GMIN WEDŁUG RODZAJÓW W 2014 R. (cd.)  
 REVENUE OF GMINAS BY TYPE IN 2014 (cont.)

Lp.	WYSZCZEGÓLNIENIE SPECIFICATION	Ogółem <i>Grand total</i>	dochody własne <i>own revenue</i>						
			razem <i>total</i>	w tym				podatek od nieru- chomości <i>tax on real estate</i>	podatek rolny <i>agricultural tax</i>
				udziały w podatkach stanowiących dochód budżetu państwa <i>share in income from taxes comprising state budget revenue</i>					
				razem <i>total</i>	w podatku dochodowym od <i>in</i>		osób prawnych <i>corporate income tax</i>		
w tys. zł									
	<b>Powiat zambrowski (dok.) (cont.)</b>								
	Gminy wiejskie: <i>Rural gminas:</i>								
1	Kołaki Kościelne .....	10216,8	3593,9	988,2	5,5	982,7	427,7	181,2	
2	Rutki .....	17498,6	5226,7	1309,6	35,1	1274,6	619,7	978,4	
3	Szumowo .....	13971,8	6591,7	2162,5	93,8	2068,7	2664,4	582,3	
4	Zambrów .....	24690,7	13642,4	3550,2	-111,4	3661,7	6284,6	940,8	
	<b>PODREGION (SUBREGION) SUWALSKI</b>								
	<b>Powiat augustowski</b>								
	Gmina miejska: <i>Urban gmina:</i>								
5	Augustów .....	90455,1	53146,9	17759,7	693,8	17066,0	15344,9	231,7	
	Gmina miejsko-wiejska: <i>Urban-rural gmina:</i>								
6	Lipsk .....	16935,9	5221,1	1268,1	8,6	1259,5	1920,9	633,1	
	Gminy wiejskie: <i>Rural gminas:</i>								
7	Augustów .....	22131,8	5553,0	1146,3	-	1146,3	1311,9	1216,8	
8	Bargłów Kościelny .....	18605,5	4761,3	1112,7	14,1	1098,5	1088,2	1157,8	
9	Nowinka .....	10063,4	3585,3	903,0	11,6	891,5	801,7	239,4	
10	Płaska .....	11087,5	3922,7	1045,1	12,1	1033,0	1268,3	42,5	
11	Sztabin .....	21290,3	4469,7	973,9	3,3	970,7	1202,3	547,7	
	<b>Powiat grajewski</b>								
	Gmina miejska: <i>Urban gmina:</i>								
12	Grajewo .....	69733,4	38810,7	11501,3	-33,6	11534,9	14294,7	43,1	
	Gminy miejsko-wiejskie: <i>Urban-rural gminas:</i>								
13	Rajgród .....	18138,4	6903,8	1561,0	38,2	1522,8	2275,5	588,4	
14	Szczuczyn .....	23874,8	5580,3	2114,4	25,3	2089,2	1067,5	345,4	
	Gminy wiejskie: <i>Rural gminas:</i>								
15	Grajewo .....	24524,7	7729,7	1461,8	16,6	1445,2	1504,9	497,1	
16	Radziłów .....	19918,8	4136,7	750,1	4,2	745,9	729,6	525,9	
17	Wąsosz .....	11353,5	2531,6	587,5	2,2	585,3	551,2	384,1	

W tym <i>Of which</i>				dotacje celowe z budżetu państwa <i>targeted grants from the state budget</i>			subwencja ogólna z budżetu państwa <i>general subvention from the state budget</i>		No.
<i>of which</i>				razem <i>total</i>	w tym <i>of which</i>		razem <i>total</i>	w tym część oświatowa <i>which educational part</i>	
podatek od środków transportowych <i>tax on means of transport</i>	podatek od czynności cywilnoprawnych <i>tax on civil law transaction</i>	opłata skarbową <i>stamp duty</i>	dochody z majątku <i>revenue from property</i>		na zadania z zakresu administracji rządowej <i>for government administration tasks</i>	na zadania własne <i>for own tasks</i>			
<i>in thous. zł</i>									
8,2	41,1	12,2	33,4	1455,2	1045,5	350,5	3144,9	1801,2	1
77,1	64,1	23,1	185,3	4566,7	2983,5	1349,0	6993,9	4556,0	2
222,7	117,7	16,3	31,1	2458,2	1936,5	372,8	4906,8	4085,7	3
292,4	192,7	20,1	91,7	4572,6	3411,3	1089,3	5086,3	3515,6	4
651,4	917,5	438,8	5472,0	14051,4	8209,5	5740,5	19174,6	15842,9	5
26,1	75,8	18,5	337,7	3555,1	2485,4	1069,7	8159,6	4262,6	6
75,4	115,9	21,2	137,7	4491,1	3102,8	861,4	10887,7	6137,1	7
107,9	61,8	22,1	254,5	4351,1	2580,2	1770,9	8777,6	4645,6	8
67,4	73,2	10,0	164,5	2341,7	1247,3	441,5	3770,0	2228,9	9
71,1	84,0	8,6	120,0	1566,3	1086,8	479,6	2640,6	1916,8	10
58,0	62,4	17,8	104,8	6571,4	2669,1	1302,6	8051,6	4121,1	11
835,4	2285,6	286,0	3730,8	11458,4	7519,4	3690,1	13913,8	12718,2	12
57,8	149,2	23,5	233,8	4743,9	2928,8	1753,2	5855,4	3487,3	13
220,6	79,4	26,8	181,2	4346,1	3059,4	1274,7	9305,7	5497,0	14
119,5	91,8	15,5	110,5	4858,1	3671,1	1127,3	7630,8	4394,0	15
17,8	31,4	25,6	225,8	4531,6	2922,1	888,1	8209,3	4011,0	16
11,3	47,3	12,6	33,5	3116,7	2334,2	747,4	5391,4	2852,2	17

TABL. 1 (79). DOCHODY GMIN WEDŁUG RODZAJÓW W 2014 R. (dok.)  
 REVENUE OF GMINAS BY TYPE IN 2014 (cont.)

Lp.	WYSZCZEGÓLNIENIE SPECIFICATION	Ogółem <i>Grand total</i>	dochody własne <i>own revenue</i>						
			razem <i>total</i>	w tym				podatek od nieru- chomości <i>tax on real estate</i>	podatek rolny <i>agricultural tax</i>
				udziały w podatkach stanowiących dochód budżetu państwa <i>share in income from taxes comprising state budget revenue</i>					
				razem <i>total</i>	w podatku dochodowym od <i>in</i>		osób prawnych <i>corporate income tax</i>		
w tys. zł									
<b>Powiat moniecki</b>									
Gminy miejsko-wiejskie: <i>Urban-rural gminas:</i>									
1	Goniądz .....	19997,8	9457,9	1208,3	6,1	1202,2	2557,7	451,1	
2	Knyszyn .....	18111,9	3974,5	1347,1	12,8	1334,2	945,5	334,2	
3	Mońki .....	40501,7	17619,6	5570,5	187,2	5383,3	4545,5	729,7	
Gminy wiejskie: <i>Rural gminas:</i>									
4	Jasionówka .....	9012,7	2288,9	743,0	3,9	739,1	439,1	360,8	
5	Jaświły .....	16432,3	4952,2	970,7	4,6	966,1	1447,4	1130,6	
6	Krypno .....	13081,4	4093,5	664,0	2,2	661,8	558,1	505,0	
7	Trzcianne .....	17114,2	6467,2	704,7	10,8	693,9	852,1	534,6	
<b>Powiat sejneński</b>									
Gmina miejska: <i>Urban gmina:</i>									
8	Sejny .....	17135,6	8237,8	3087,6	84,6	3003,0	1967,2	24,4	
Gminy wiejskie: <i>Rural gminas:</i>									
9	Giby .....	10251,0	3745,7	1063,4	15,2	1048,2	799,0	172,7	
10	Krasnopol .....	11930,1	4036,5	1037,2	1,0	1036,2	1081,3	517,6	
11	Puńsk .....	25686,8	6019,9	1299,1	3,2	1295,9	1394,1	658,8	
12	Sejny .....	11401,3	4886,1	1212,4	0,1	1212,3	1457,7	731,5	
<b>Powiat suwalski</b>									
Gminy wiejskie: <i>Rural gminas:</i>									
13	Bakalarzewo .....	11399,6	5450,7	980,4	92,7	887,7	1154,4	329,5	
14	Filipów .....	13851,7	4098,9	972,9	15,9	957,0	1870,8	353,3	
15	Jeleniewo .....	11621,5	3886,4	1157,4	-1,5	1159,0	1671,9	292,0	
16	Przerośl .....	11607,9	3336,1	629,3	5,4	623,9	1935,8	249,4	
17	Raczki .....	18617,6	5467,1	1538,6	47,9	1490,7	1155,6	654,0	
18	Rutka-Tartak .....	9193,1	2002,3	636,2	4,2	632,0	427,1	280,2	
19	Suwałki .....	33297,4	18613,8	4147,1	64,1	4083,0	9254,6	365,0	
20	Szypłiszki .....	15268,7	5014,9	945,7	18,4	927,3	2005,8	607,9	
21	Wiżajny .....	10250,8	3073,5	615,4	4,4	611,1	881,1	307,8	

W tym <i>Of which</i>									No.
of which				dotacje celowe z budżetu państwa <i>targeted grants from the state budget</i>			subwencja ogólna z budżetu państwa <i>general subvention from the state budget</i>		
podatek od środków transportowych <i>tax on means of transport</i>	podatek od czynności cywilnoprawnych <i>tax on civil law transaction</i>	opłata skarbową <i>stamp duty</i>	dochody z majątku <i>revenue from property</i>	razem <i>total</i>	w tym <i>of which</i>		razem <i>total</i>	w tym część oświatowa <i>which educational part</i>	
					na zadania z zakresu administracji rządowej <i>for government administration tasks</i>	na zadania własne <i>for own tasks</i>			
112,3	120,5	20,3	280,9	3664,6	2340,4	1241,1	6124,7	3807,3	1
62,0	49,6	20,5	332,1	4559,3	1829,9	1978,1	6756,6	3975,2	2
444,7	304,4	204,7	875,7	7796,9	5525,5	2233,8	14169,6	8528,4	3
19,6	36,2	8,6	122,0	2103,4	1530,7	516,2	3994,8	2261,3	4
81,9	95,0	15,0	284,1	3731,8	2679,2	992,3	6786,2	3515,4	5
7,7	42,9	13,3	102,2	2958,4	2166,0	760,3	5898,7	3327,5	6
3,7	58,9	15,3	100,5	3169,1	2582,8	458,6	7326,6	3595,6	7
92,0	117,6	76,4	747,4	2532,4	1484,7	913,5	6363,7	4643,9	8
113,4	30,7	7,9	74,3	2885,2	1691,9	1123,7	3491,2	2071,3	9
7,7	55,7	9,0	190,3	2553,3	1929,6	623,7	4439,9	2120,0	10
159,1	43,9	18,7	165,7	2725,2	1978,9	746,2	6627,3	4251,7	11
60,8	64,6	8,2	187,6	2818,5	2169,8	633,0	3527,3	1569,8	12
30,7	50,2	11,9	140,1	2126,4	1677,5	449,0	3550,6	2345,8	13
93,2	53,3	11,8	126,4	3541,1	2667,2	843,8	5136,6	3337,4	14
118,0	37,9	13,1	34,1	2694,2	1839,4	730,5	3321,7	2366,2	15
43,6	39,5	9,7	71,5	2416,5	1760,1	592,1	4209,4	2722,2	16
102,8	97,4	16,4	188,2	3688,9	2190,8	1494,2	8806,3	5355,0	17
57,4	27,0	6,6	100,1	2756,5	1563,2	1173,3	3771,7	2050,6	18
334,9	318,3	17,8	505,5	4580,7	3660,0	826,4	5416,6	4081,2	19
7,9	142,1	16,5	245,2	3033,4	2379,0	612,4	5713,3	3623,8	20
26,3	19,6	9,5	294,7	1869,6	1064,1	461,2	3492,6	2149,6	21

in thous. zł

TABL. 2 (80). WYDATKI GMIN WEDŁUG RODZAJÓW W 2014 R.  
 EXPENDITURE OF GMINAS BY TYPE IN 2014

WYSZCZEGÓLNIENIE SPECIFICATION	Wydatki bieżące Current expenditure							Wydatki majątkowe Property expenditure
	Ogółem Grand total	w tym of which						
		razem total	dotacje grants	świadczenia na rzecz osób fizycznych benefits for natural persons	wydatki bieżące jednostek budżetowych current expenditure of budgetary units			
					razem total	w tym of which	zakup materiałów i usług purchase of materials and services	
				wynagrodzenia wages and salaries				
w tys. zł in thous. zł								
<b>WOJEWÓDZTWO ..... VOIVODSHIP</b>	<b>2470463,3</b>	<b>1986486,2</b>	<b>108459,2</b>	<b>375454,0</b>	<b>1474252,2</b>	<b>775368,9</b>	<b>407094,4</b>	<b>483977,1</b>
<b>PODREGION (SUBREGION) BIAŁOSTOCKI</b>								
<b>Powiat białostocki</b>								
Gminy miejsko-wiejskie: Urban-rural gminas:								
Choroszcz .....	37701,6	28940,5	811,5	4906,0	22792,3	11819,4	7075,0	8761,1
Czarna Białostocka .....	29863,7	24269,2	1005,0	5244,3	17707,1	10128,7	4730,5	5594,5
Łapy .....	71438,5	54991,8	3771,6	12944,7	36745,1	21514,0	8674,0	16446,7
Michałowó .....	32148,2	22502,2	2009,5	4330,4	15669,3	6749,3	6497,4	9646,0
Supraśl .....	40806,3	29016,5	2490,2	4669,8	21619,9	10070,1	7892,5	11789,8
Suraz .....	7244,8	6051,9	181,5	1125,5	4620,0	2472,1	1266,2	1192,9
Tykocin .....	18835,0	16595,8	714,6	3423,3	12259,6	6960,3	2770,3	2239,2
Wasilków .....	38940,7	35107,0	3603,8	5901,9	25258,9	13985,7	6937,2	3833,7
Zabłudów .....	27696,5	22454,4	1050,9	3474,7	17596,5	8826,3	5708,4	5242,1
Gminy wiejskie: Rural gminas:								
Dobrzyniewo Duże .....	24108,4	21533,1	695,4	3237,3	17246,1	7799,2	6478,9	2575,3
Gródek .....	20403,8	15663,2	1553,7	3548,8	10284,3	5568,9	2813,4	4740,6
Juchnowiec Kościelny ..	42965,2	33897,0	1549,9	5958,7	26056,3	13886,5	8088,3	9068,2
Poświętne .....	10769,5	9221,6	156,0	1901,1	7123,4	3715,3	1846,9	1547,9
Turośń Kościelna .....	19814,6	14551,9	1758,3	2582,6	9963,5	5507,2	2726,5	5262,7
Zawady .....	11645,0	8517,1	336,4	1696,6	6265,8	2631,3	1745,3	3127,9
<b>Powiat sokólski</b>								
Gminy miejsko-wiejskie: Urban-rural gminas:								
Dąbrowa Białostocka ....	41849,6	33386,8	2947,7	6823,2	23271,8	11712,7	6089,5	8462,7
Krynki .....	9545,4	8934,6	245,6	2147,1	6481,2	3774,5	1337,0	610,8
Sokółka .....	75312,9	59918,2	2880,0	12687,0	44035,3	25227,6	9897,1	15394,7
Suchowola .....	21994,3	18907,4	597,0	4336,2	13686,8	6341,8	3437,4	3086,9
Gminy wiejskie: Rural gminas:								
Janów .....	13326,9	11507,1	250,0	2406,7	8717,6	5151,4	1314,0	1819,8
Korycin .....	17623,7	10193,4	457,6	1978,4	7506,0	3737,9	1819,6	7430,3
Kuźnica .....	11734,6	10505,1	697,9	1855,4	7884,7	4404,8	2196,9	1229,6
Nowy Dwór .....	15127,6	7515,0	187,1	1720,7	5552,0	2928,5	1505,7	7612,5
Sidra .....	12125,1	9306,0	184,9	1622,0	7440,2	4179,8	1347,9	2819,2
Szudziałowo .....	9442,4	9122,5	321,8	1608,3	6915,9	3426,8	1891,3	320,0

TABL. 2 (80). WYDATKI GMIN WEDŁUG RODZAJÓW W 2014 R. (cd.)  
EXPENDITURE OF GMINAS BY TYPE IN 2014 (cont.)

WYSZCZEGÓLNIENIE SPECIFICATION	Wydatki bieżące Current expenditure							Wydatki majątkowe Property expenditure
	Ogółem Grand total	razem total	w tym of which					
			dotacje grants	świadczenia na rzecz osób fizycznych benefits for natural persons	wydatki bieżące jednostek budżetowych current expenditure of budgetary units			
					razem total	w tym of which		
				wynagrodzenia wages and salaries		zakup materiałów i usług purchase of materials and services		
w tys. zł in thous. zł								
<b>PODREGION (SUBREGION) ŁOMŻYŃSKI</b>								
<b>Powiat bielski</b>								
Gminy miejskie: Urban gminas:								
Bielsk Podlaski .....	62126,0	58984,4	4517,0	9494,7	44004,3	25557,2	11614,7	3141,6
Brańsk .....	13846,3	11422,3	324,9	1889,1	9134,5	5385,8	1979,0	2424,0
Gminy wiejskie: Rural gminas:								
Bielsk Podlaski .....	25767,8	17287,6	209,6	2508,9	14263,8	6766,3	3930,8	8480,2
Boćki .....	15708,5	12180,7	370,0	2143,2	9468,2	4731,6	2232,1	3527,8
Brańsk .....	19876,9	14211,4	586,0	2257,3	11315,7	5624,8	2953,8	5665,5
Orla .....	15041,2	9046,5	348,8	1333,5	7323,1	3742,0	1990,2	5994,7
Rudka .....	6758,7	6506,9	185,2	1183,1	4932,3	2734,8	1130,4	251,8
Wyszki .....	16701,0	14429,8	296,0	2694,1	11160,7	5579,7	3022,6	2271,2
<b>Powiat hajnowski</b>								
Gmina miejska: Urban gmina:								
Hajnówka .....	71222,1	51624,1	4694,5	12612,1	33598,7	20757,7	7029,4	19597,9
Gmina miejsko-wiejska: Urban-rural gmina:								
Kleszczele .....	8894,0	7096,0	477,8	1326,4	5261,0	2652,3	1243,6	1798,0
Gminy wiejskie: Rural gminas:								
Białowieża .....	8271,2	7889,9	302,4	1275,9	6158,4	3059,6	1893,1	381,3
Czeremcha .....	17101,9	9775,1	336,9	2185,8	7044,9	4052,4	1548,4	7326,8
Czyże .....	8185,7	6300,1	271,9	888,2	5082,7	2378,8	1505,9	1885,6
Dubicze Cerkiewne .....	6453,6	4815,9	220,5	962,3	3607,0	2005,4	1019,1	1637,8
Hajnówka .....	12544,5	9999,5	616,7	1886,3	7393,3	4405,3	1492,1	2545,0
Narew .....	14345,2	12433,2	729,5	2554,0	9055,5	4395,7	2215,9	1912,0
Narewka .....	20391,3	12203,9	844,1	2047,2	8985,7	4550,7	2853,2	8187,5
<b>Powiat kolneński</b>								
Gmina miejska: Urban gmina:								
Kolno .....	30306,2	25584,1	2612,3	4071,6	18680,4	10721,7	4815,8	4722,1
Gmina miejsko-wiejska: Urban-rural gmina:								
Stawiski .....	22467,0	19773,4	1056,8	3929,0	14113,0	7363,2	3277,0	2693,6
Gminy wiejskie: Rural gminas:								
Grabowo .....	13961,8	12046,2	187,7	2342,8	9364,9	4796,4	1884,0	1915,6
Kolno .....	29832,6	24784,5	609,2	4998,0	18859,9	9144,2	4167,0	5048,1
Mały Płock .....	14937,8	14325,0	440,7	3388,1	10252,7	5893,4	2136,1	612,8
Turośl .....	22470,5	17612,0	608,3	3983,0	12773,8	6906,2	3034,9	4858,4

TABL. 2 (80). WYDATKI GMIN WEDŁUG RODZAJÓW W 2014 R. (cd.)  
 EXPENDITURE OF GMINAS BY TYPE IN 2014 (cont.)

WYSZCZEGÓLNIENIE SPECIFICATION	Ogółem Grand total	Wydatki bieżące Current expenditure						Wydatki majątkowe Property expenditure
		razem total	dotacje grants	świadczenia na rzecz osób fizycznych benefits for natural persons	w tym of which			
					wydatki bieżące jednostek budżetowych current expenditure of budgetary units			
					razem total	w tym of which		
wynagrodzenia wages and salaries	zakup materiałów i usług purchase of materials and services							
w tys. zł in thous. zł								
<b>Powiat łomżyński</b>								
Gminy miejsko-wiejskie: Urban-rural gminas:								
Jedwabne .....	17352,3	15428,0	575,4	3760,6	10958,2	5757,7	3055,6	1924,4
Nowogród .....	12620,8	10395,3	378,6	2018,9	7780,2	4427,5	1746,4	2225,4
Gminy wiejskie: Rural gminas:								
Łomża .....	33738,9	25692,4	1009,7	5144,5	19413,2	10522,9	5488,1	8046,5
Miastkowo .....	16518,8	13967,3	429,1	3788,3	9705,7	5129,7	2453,5	2551,5
Piątnica .....	29090,6	27190,8	567,0	4342,6	22090,9	12053,5	5177,5	1899,8
Przytuły .....	7592,0	6106,9	100,6	1264,9	4687,8	2529,1	1094,5	1485,1
Śniadowo .....	21393,8	15529,9	616,8	2433,9	12316,2	6204,7	3807,6	5863,9
Wizna .....	12707,7	10589,4	1265,7	1967,1	7337,8	3643,4	2106,2	2118,3
Zbójna .....	16012,2	14749,5	622,5	3845,0	9864,3	5204,2	2671,2	1262,7
<b>Powiat siemiatycki</b>								
Gmina miejska: Urban gmina:								
Siemiatycze .....	47030,8	37632,7	2212,8	6092,6	29034,5	17281,0	6990,5	9398,1
Gmina miejsko-wiejska: Urban-rural gmina:								
Drohiczyn .....	23624,9	18721,6	1919,4	2979,6	13424,8	5469,2	4884,0	4903,3
Gminy wiejskie: Rural gminas:								
Dziadkowice .....	7233,4	7070,1	127,0	1383,4	5454,6	2740,1	1630,3	163,3
Grodzisk .....	10923,6	10790,6	142,7	1977,3	8522,4	4457,2	2233,1	132,9
Mielnik .....	19874,0	16187,2	2316,8	1322,6	10059,1	4112,9	3573,7	3686,8
Milejczyce .....	7488,4	5901,1	121,5	1212,9	4532,4	2456,7	1239,3	1587,3
Nurzec-Stacja .....	13199,1	10506,8	552,3	2275,8	7526,8	3942,9	1801,2	2692,4
Perlejewo .....	8728,4	8151,3	98,3	1179,5	6833,9	3096,7	1671,3	577,1
Siemiatycze .....	19581,2	14381,8	264,3	2466,9	11555,8	5431,5	3720,8	5199,4
<b>Powiat wysokomazowiecki</b>								
Gmina miejska: Urban gmina:								
Wysokie Mazowieckie ..	28821,3	21282,8	1769,0	2198,4	17256,2	10417,5	3926,0	7538,4
Gminy miejsko-wiejskie: Urban-rural gminas:								
Ciechanowiec .....	22494,6	20789,6	1086,7	4494,5	14798,1	8002,9	4482,3	1705,0
Czyżew .....	21788,8	15639,7	545,0	2353,2	12711,8	6328,6	4000,9	6149,1
Szepietowo .....	17906,2	15985,1	959,6	2463,8	12418,3	6435,0	3549,3	1921,1

TABL. 2 (80). WYDATKI GMIN WEDŁUG RODZAJÓW W 2014 R. (cd.)  
EXPENDITURE OF GMINAS BY TYPE IN 2014 (cont.)

WYSZCZEGÓLNIENIE SPECIFICATION	Ogółem Grand total	Wydatki bieżące Current expenditure						Wydatki majątkowe Property expenditure
		razem total	dotacje grants	świadczenia na rzecz osób fizycznych benefits for natural persons	w tym of which			
					wydatki bieżące jednostek budżetowych current expenditure of budgetary units			
					razem total	w tym of which		
wynagrodzenia wages and salaries	zakup materiałów i usług purchase of materials and services							
w tys. zł in thous. zł								
<b>Powiat wysokomazowiecki (dok.) (cont.)</b>								
Gminy wiejskie: Rural gminas:								
Klukowo .....	12479,6	12347,3	181,7	1936,8	10165,3	5349,8	2123,3	132,3
Kobylin-Borzymy .....	12524,1	9572,6	840,0	1745,0	6959,1	3040,5	2505,9	2951,5
Kulesze Kościelne .....	10858,1	9399,7	112,3	1550,1	7728,4	3368,5	2909,6	1458,5
Nowe Piekuty .....	13492,8	12075,9	51,0	1799,8	10096,2	5213,8	2592,0	1416,9
Sokoły .....	15687,0	14744,7	600,9	2219,0	11826,7	5742,4	3811,5	942,3
Wysokie Mazowieckie ..	15908,6	11214,5	72,0	2073,5	9018,9	3901,6	3518,8	4694,1
<b>Powiat zambrowski</b>								
Gmina miejska: Urban gmina:								
Zambrów .....	63438,0	55260,4	5236,5	9786,5	40054,4	21092,2	13606,1	8177,6
Gminy wiejskie: Rural gminas:								
Kołaki Kościelne .....	14989,6	7409,7	378,6	1079,2	5916,4	3045,6	1640,5	7579,9
Rutki .....	16904,1	15072,9	304,2	3608,3	11134,5	5730,3	3077,9	1831,1
Szumowo .....	14668,8	13467,4	998,4	1842,7	10604,8	5391,3	3344,1	1201,4
Zambrów .....	26073,0	17459,5	310,4	3744,6	13360,4	5878,1	5340,3	8613,4
<b>PODREGION (SUBREGION) SUWALSKI</b>								
<b>Powiat augustowski</b>								
Gmina miejska: Urban gmina:								
Augustów .....	85274,2	76333,3	4707,0	11548,9	58702,4	30985,7	19274,3	8940,9
Gmina miejsko-wiejska: Urban-rural gmina:								
Lipsk .....	16585,1	15649,9	706,7	3372,4	11306,2	5768,8	2536,3	935,2
Gminy wiejskie: Rural gminas:								
Augustów .....	21596,2	18514,6	1065,8	3143,0	14121,9	7463,1	3812,2	3081,6
Bargłów Kościelny .....	16516,3	14771,8	207,9	3496,9	10940,0	5390,8	2995,3	1744,5
Nowinka .....	9389,2	8386,5	245,0	1449,9	6396,4	3246,1	2098,8	1002,7
Płaska .....	11609,8	8306,7	498,0	1565,1	5784,2	3148,6	1541,1	3303,1
Sztabin .....	23472,1	14941,9	849,5	2662,1	11309,1	5525,0	3166,0	8530,3
<b>Powiat grajewski</b>								
Gmina miejska: Urban gmina:								
Grajewo .....	65627,2	55750,3	2963,5	10169,4	41732,3	25006,2	9900,5	9876,9

TABL. 2 (80). **WYDATKI GMIN WEDŁUG RODZAJÓW W 2014 R. (dok.)**  
**EXPENDITURE OF GMINAS BY TYPE IN 2014 (cont.)**

WYSZCZEGÓLNIENIE SPECIFICATION	Wydatki bieżące Current expenditure							Wydatki majątkowe Property expenditure
	Ogółem Grand total	w tym of which						
		razem total	dotacje grants	świadczenia na rzecz osób fizycznych benefits for natural persons	wydatki bieżące jednostek budżetowych current expenditure of budgetary units			
					razem total	w tym of which	zakup materiałów i usług purchase of materials and services	
				wynagrodzenia wages and salaries				
w tys. zł in thous. zł								
<b>Powiat grajewski (dok.) (cont.)</b>								
Gminy miejsko-wiejskie: Urban-rural gminas:								
Rajgród .....	18754,0	15676,9	1549,3	3928,2	10044,9	4524,6	3167,1	3077,1
Szczuczyn .....	25146,1	17160,8	581,1	3925,6	12319,5	6482,6	3554,2	7985,3
Gminy wiejskie: Rural gminas:								
Grajewo .....	23547,3	17400,0	175,1	4047,2	12864,3	6673,4	3572,5	6147,3
Radziłów .....	18434,8	14664,9	1376,5	2944,9	9882,3	4812,7	2656,2	3769,9
Wąsosz .....	13491,7	10014,2	468,7	3015,4	6484,0	3925,4	1534,8	3477,5
<b>Powiat moniecki</b>								
Gminy miejsko-wiejskie: Urban-rural gminas:								
Goniadz .....	20733,6	15827,4	459,5	3132,9	11847,2	5619,2	3093,4	4906,3
Knyszyn .....	16116,7	12016,9	401,5	2533,6	8951,2	5107,8	2177,2	4099,9
Mońki .....	39134,8	35509,1	1678,5	6352,1	27116,6	15391,9	6741,6	3625,7
Gminy wiejskie: Rural gminas:								
Jasionówka .....	8889,7	7901,5	342,5	2063,8	5299,0	3407,6	956,5	988,1
Jaświły .....	15941,3	14928,7	438,2	2853,5	11481,9	5088,2	3479,1	1012,6
Krypno .....	12927,0	11558,7	804,2	2130,9	8405,3	4304,7	2440,7	1368,3
Trzcianne .....	19123,8	14060,5	1007,5	2462,2	10412,4	4485,0	3834,2	5063,4
<b>Powiat sejneński</b>								
Gmina miejska: Urban gmina:								
Sejny .....	15754,3	15566,4	1601,1	2243,9	11168,4	6380,5	3123,5	187,9
Gminy wiejskie: Rural gminas:								
Giby .....	9766,1	9003,7	220,8	2012,9	6436,4	3688,4	1560,5	762,4
Krasnopol .....	10552,8	9609,5	615,5	2130,5	6805,1	3288,2	2158,9	943,3
Puńsk .....	25240,4	13694,7	659,0	2305,9	10543,1	5611,7	2468,0	11545,7
Sejny .....	11096,2	9490,5	74,0	2183,7	7179,2	3436,0	1569,8	1605,8
<b>Powiat suwalski</b>								
Gminy wiejskie: Rural gminas:								
Bakalarzewo .....	11849,4	8271,0	252,7	1645,8	6286,6	2852,8	2164,8	3578,4
Filipów .....	16136,8	12301,6	385,0	3237,7	8561,8	4414,8	2036,8	3835,2
Jeleniewo .....	11528,9	8976,4	448,4	2226,3	6274,1	3346,1	1649,4	2552,4
Przerosił .....	11761,7	9919,0	484,4	2172,4	7129,2	3707,7	1795,8	1842,7
Raczki .....	19546,4	15059,6	1044,3	2468,5	11325,5	5820,3	3351,4	4486,8
Rutka-Tartak .....	9385,0	7430,8	206,7	1733,6	5484,8	2469,6	2047,0	1954,2
Suwałki .....	35403,3	23529,6	2522,5	3621,7	17246,5	7802,6	5364,7	11873,7
Szypliszki .....	16361,8	12838,5	1193,4	2689,8	8768,1	4186,6	2692,3	3523,2
Wiżajny .....	11347,2	7763,9	153,6	1546,5	5959,6	2882,1	1749,8	3583,3

TABL. 3 (81). **WYDATKI GMIN WEDŁUG DZIAŁÓW W 2014 R.**  
**EXPENDITURE OF GMINAS BY DIVISION IN 2014**

WYSZCZEGÓLNIENIE SPECIFICATION	Ogółem Total	W tym Of which									
		rolnictwo i łowiectwo agriculture and hunting	transport i łączność transport and communication	gospodarka mieszkaniowa dwelling economy	administracja publiczna public administration	oświata i wychowanie education	ochrona zdrowia health care	pomoc społeczna i pozostałe zadania w zakresie polityki społecznej social assistance and other tasks in sphere of social policy	gospodarka komunalna i ochrona środowiska municipal economy and environmental protection	kultura i ochrona dziedzictwa narodowego culture and protection of national heritage	kultura fizyczna physical education
		w tys. zł in thous. zł									
<b>WOJEWÓDZTWO VOIVODSHIP</b>	<b>2470463,3</b>	<b>104385,0</b>	<b>261997,5</b>	<b>53438,4</b>	<b>263446,1</b>	<b>834599,0</b>	<b>13823,5</b>	<b>422704,3</b>	<b>219146,6</b>	<b>90035,6</b>	<b>46448,6</b>
<b>PODREGION (SUBREGION) BIAŁOSTOCKI</b>											
<b>Powiat białostocki</b>											
Gminy miejsko-wiejskie: Urban-rural gminas:											
Choroszcz .....	37701,6	220,7	2871,5	1699,3	3337,3	13213,3	159,4	5364,0	7869,5	905,5	236,8
Czarna Białostocka	29863,7	850,4	3157,9	848,9	3138,9	10367,6	216,4	6093,4	2347,0	1001,0	274,8
Łapy .....	71438,5	788,0	4060,8	886,4	4357,5	25305,7	295,6	17561,7	8660,3	2340,1	2179,5
Michałowice .....	32148,2	513,4	3221,7	706,2	2932,9	6114,5	133,5	4571,3	1201,1	2330,6	2165,0
Supraśl .....	40806,3	1697,5	5007,8	1296,2	3751,5	14319,6	306,7	5131,2	2796,5	4443,0	336,5
Surzów .....	7244,8	232,0	585,1	33,5	1199,1	2304,5	26,3	1097,3	1159,9	194,1	38,1
Tykocin .....	18835,0	618,3	998,3	148,1	2103,7	7179,3	119,7	3286,7	1428,0	1253,0	267,6
Wasilków .....	38940,7	197,9	3592,3	944,0	3291,9	16258,7	182,4	7909,3	2454,0	1629,0	717,3
Zabłudów .....	27696,5	2076,6	2653,8	247,1	3059,4	8809,1	184,7	3900,8	4591,7	827,0	213,0
Gminy wiejskie: Rural gminas:											
Dobrzyniewo Duże ..	24108,4	335,9	2992,6	1334,2	2290,8	9109,0	87,2	3276,6	1740,0	894,4	142,8
Gródek .....	20403,8	279,9	4083,1	113,5	1682,9	6199,8	81,0	4084,5	1601,3	730,8	246,8
Juchnowiec Kościelny	42965,2	2829,4	3982,2	861,5	3465,9	17387,9	232,6	5992,3	3064,6	1957,4	483,1
Poświętne .....	10769,5	436,2	1028,7	255,5	1518,6	3800,7	26,8	2114,1	637,2	168,3	25,2
Turośl Kościelna ....	19814,6	1972,4	2873,0	366,1	2302,0	6815,5	77,8	2788,5	1050,4	524,1	62,8
Zawady .....	11645,0	362,8	1838,5	89,2	2132,9	4324,4	54,4	1567,3	356,5	402,9	-
<b>Powiat sokólski</b>											
Gminy miejsko-wiejskie: Urban-rural gminas:											
Dąbrowa Białostocka	41849,6	1257,6	4072,6	1954,6	3040,3	13968,5	194,2	7633,2	2901,0	1583,9	353,5
Krynki .....	9545,4	531,1	135,9	44,2	1653,3	2661,8	19,2	2199,3	1480,3	225,6	84,1
Sokółka .....	75312,9	1460,8	12117,9	940,9	5227,7	27600,3	570,4	14608,9	3616,7	3717,2	2970,5
Suchowola .....	21994,3	1096,4	2866,0	1377,4	2248,7	7409,6	85,0	4084,0	1127,2	561,0	24,9
Gminy wiejskie: Rural gminas:											
Janów .....	13326,9	574,5	1695,1	543,8	1905,1	4878,8	55,0	2399,8	373,4	250,0	37,0
Korycin .....	17623,7	443,3	7318,1	124,3	2119,7	4024,3	42,5	1880,1	486,0	426,0	148,9
Kuźnica .....	11734,6	322,0	592,5	313,4	1497,0	4991,1	80,6	1809,4	1029,5	493,3	72,0
Nowy Dwór .....	15127,6	463,2	7637,9	189,0	1671,7	2622,5	18,8	1610,8	344,0	184,1	-
Sidra .....	12125,1	539,1	2920,0	210,2	1335,1	3905,0	62,6	1618,4	913,1	154,9	-
Szudziałowo .....	9442,4	695,4	101,8	87,4	1182,5	3535,8	35,6	1612,3	1119,2	313,9	39,6

TABL. 3 (81). WYDATKI GMIN WEDŁUG DZIAŁÓW W 2014 R. (cd.)  
EXPENDITURE OF GMINAS BY DIVISION IN 2014 (cont.)

WYSZCZEGÓLNIENIE SPECIFICATION	Ogółem Total	W tym Of which									
		rolnictwo i łowiectwo agriculture and hunting	transport i łączność transport and communication	gospodarka mieszkaniowa dwelling economy	administracja publiczna public administration	oświata i wychowanie education	ochrona zdrowia health care	pomoc społeczna i pozostałe zadania w zakresie polityki społecznej social assistance and other tasks in sphere of social policy	gospodarka komunalna i ochrona środowiska municipal economy and environmental protection	kultura i ochrona dziedzictwa narodowego culture and protection of national heritage	kultura fizyczna physical education
w tys. zł in thous. zł											
<b>PODREGION (SUBREGION) ŁÓDZIŃSKI</b>											
<b>Powiat bielski</b>											
Gminy miejskie: Urban gminas:											
Bielsk Podlaski .....	62126,0	70,4	3190,1	684,5	6817,9	26664,8	629,0	12347,2	5313,2	1797,9	2246,6
Brańsk .....	13846,3	80,7	1921,2	738,3	1172,7	5041,8	121,7	1902,9	1502,4	324,9	0,8
Gminy wiejskie: Rural gminas:											
Bielsk Podlaski .....	25767,8	4451,7	3003,8	405,1	3108,3	6004,6	39,7	2843,1	1203,1	1555,5	51,5
Boćki .....	15708,5	1204,5	2578,6	348,2	1481,7	4958,7	53,3	2218,2	1107,9	1060,8	40,4
Brańsk .....	19876,9	3059,4	3548,3	37,1	2055,4	5600,0	30,5	2330,2	1859,2	858,6	23,6
Orla .....	15041,2	1083,3	5261,3	52,9	1790,1	2900,8	23,1	1424,8	713,5	595,3	26,8
Rudka .....	6758,7	412,2	174,2	209,0	1404,1	2166,4	20,2	1593,5	225,3	143,1	14,7
Wyszki .....	16701,0	726,4	1610,1	262,4	1732,3	6222,3	63,6	2890,3	1049,7	822,1	17,0
<b>Powiat hajnowski</b>											
Gmina miejska: Urban gmina:											
Hajnówka .....	71222,1	9,6	4886,8	444,4	3913,3	21553,2	570,8	14450,5	13256,8	2085,5	2232,6
Gmina miejsko-wiejska: Urban-rural gmina:											
Kleszczele .....	8894,0	201,0	111,8	657,9	1158,8	2212,6	26,5	1458,3	1129,2	636,6	29,8
Gminy wiejskie: Rural gminas:											
Białowieża .....	8271,2	217,1	414,8	36,0	1643,8	2492,9	81,2	1446,2	1137,5	297,4	5,2
Czeremcha .....	17101,9	6644,4	310,4	167,8	1563,1	3205,3	53,1	2249,6	1056,6	460,1	176,9
Czyże .....	8185,7	618,8	1396,6	4,6	1124,5	2219,0	36,2	887,7	295,8	442,4	36,6
Dubicze Cerkiewne	6453,6	210,2	136,0	36,9	1087,3	1764,3	106,3	875,2	784,1	497,0	4,4
Hajnówka .....	12544,5	840,6	1360,0	17,8	1706,8	4339,6	41,3	1866,4	807,3	367,0	0,2
Narew .....	14345,2	1098,7	113,2	–	1530,2	4535,3	92,2	2484,8	2520,2	639,2	75,0
Narewka .....	20391,3	993,1	683,2	1999,1	1871,2	3969,8	66,8	2192,6	3864,4	1040,6	150,8
<b>Powiat kolneński</b>											
Gmina miejska: Urban gmina:											
Kolno .....	30306,2	80,6	2593,9	1451,5	3566,3	9754,3	215,3	5297,2	2971,6	1219,0	1406,0

TABL. 3 (81). WYDATKI GMIN WEDŁUG DZIAŁÓW W 2014 R. (cd.)  
EXPENDITURE OF GMINAS BY DIVISION IN 2014 (cont.)

WYSZCZEGÓLNIENIE SPECIFICATION	Ogółem Total	W tym Of which									
		rolnictwo i łowiectwo agriculture and hunting	transport i łączność transport and communication	gospodarka mieszkaniowa dwelling economy	administracja publiczna public administration	oświata i wychowanie education	ochrona zdrowia health care	pomoc społeczna i pozostałe zadania w zakresie polityki społecznej social assistance and other tasks in sphere of social policy	gospodarka komunalna i ochrona środowiska municipal economy and environmental protection	kultura i ochrona dziedzictwa narodowego culture and protection of national heritage	kultura fizyczna physical education
w tys. zł in thous. zł											
<b>Powiat kolneński (dok.)</b> (cont.)											
Gmina miejsko-wiejska: Urban-rural gmina:											
Stawiski .....	22467,0	730,3	1863,8	791,6	3344,1	7637,4	59,6	4230,9	1518,1	878,5	115,6
Gminy wiejskie: Rural gminas:											
Grabowo .....	13961,8	1072,9	1840,8	927,4	1696,1	4586,4	5,1	2291,1	531,4	333,2	–
Kolno .....	29832,6	3191,5	3487,5	1877,9	2837,8	9997,9	59,7	6005,1	599,2	695,3	15,0
Mały Płock .....	14937,8	876,5	161,5	1,3	2183,7	7485,0	81,4	2585,1	352,7	458,6	2,6
Turośl .....	22470,5	3710,1	2007,4	–	1500,8	7952,7	70,7	4069,5	1370,7	634,4	18,7
<b>Powiat łomżyński</b>											
Gminy miejsko-wiejskie: Urban-rural gminas:											
Jedwabne .....	17352,3	776,2	1866,0	45,0	2098,5	6547,4	69,7	3737,9	1259,0	465,9	20,0
Nowogród .....	12620,8	1340,1	265,4	62,0	1613,8	4386,5	53,3	2033,6	1092,5	365,0	558,4
Gminy wiejskie: Rural gminas:											
Łomża .....	33738,9	1066,7	6703,2	193,8	2868,7	14298,4	99,8	4686,6	1247,2	1051,9	40,3
Miastkowo .....	16518,8	1142,1	1602,5	666,7	1783,3	5729,6	47,8	3476,3	959,5	429,1	16,9
Piątnica .....	29090,6	900,4	2926,1	11,4	2751,2	13813,9	121,8	5012,6	979,9	469,5	221,7
Przytuły .....	7592,0	712,5	1097,0	4,6	980,9	2790,2	17,0	1234,5	345,0	61,7	0,2
Śniadowo .....	21393,8	863,7	1571,2	29,1	2203,5	7144,4	58,1	2271,7	4223,2	534,8	1730,0
Wizna .....	12707,7	606,5	2579,6	4,1	1362,5	4563,7	69,9	2101,0	625,3	146,1	190,7
Zbójna .....	16012,2	401,9	795,3	173,4	1910,2	5722,2	39,9	3754,1	638,1	894,0	229,0
<b>Powiat siemiatycki</b>											
Gmina miejska: Urban gmina:											
Siemiatycze .....	47030,8	26,2	7942,8	207,9	4155,7	15553,9	491,5	8436,2	2913,6	1749,0	1979,8
Gmina miejsko-wiejska: Urban-rural gmina:											
Drohiczyn .....	23624,9	887,1	2054,7	1133,7	2832,7	6628,9	104,0	3821,9	897,8	1392,7	28,1
Gminy wiejskie: Rural gminas:											
Dziadkowice .....	7233,4	365,6	179,5	9,1	1002,6	2648,6	164,1	1617,0	382,1	453,8	16,8
Grodzisk .....	10923,6	705,6	449,0	37,1	1280,5	4897,3	45,0	2122,5	582,5	232,0	19,7
Mielnik .....	19874,0	150,0	1939,2	1453,2	2570,1	3292,1	112,9	1386,8	1899,3	3339,3	192,2
Milejczyce .....	7488,4	1815,0	117,2	11,2	1193,7	2027,1	9,9	1341,2	327,3	248,9	–
Nurzec-Stacja .....	13199,1	1542,7	502,7	450,4	1504,5	3869,1	78,4	2505,6	1124,9	616,5	521,9
Perlejewo .....	8728,4	515,6	376,1	832,8	1304,5	3556,6	51,1	1103,1	505,8	84,4	2,8
Siemiatycze .....	19581,2	641,6	3246,8	25,5	2291,4	6710,6	45,2	2480,7	671,2	329,6	384,5

TABL. 3 (81). WYDATKI GMIN WEDŁUG DZIAŁÓW W 2014 R. (cd.)  
EXPENDITURE OF GMINAS BY DIVISION IN 2014 (cont.)

WYSZCZEGÓLNIENIE SPECIFICATION	Ogółem Total	W tym Of which									
		rolnictwo i łowiectwo agriculture and hunting	transport i łączność transport and communication	gospodarka mieszkaniowa dwelling economy	administracja publiczna public administration	oświata i wychowanie education	ochrona zdrowia health care	pomoc społeczna i pozostałe zadania w zakresie polityki społecznej social assistance and other tasks in sphere of social policy	gospodarka komunalna i ochrona środowiska municipal economy and environmental protection	kultura i ochrona dziedzictwa narodowego culture and protection of national heritage	kultura fizyczna physical education
w tys. zł in thous. zł											
<b>Powiat wysokomazowiecki</b>											
Gmina miejska: Urban gmina:											
Wysokie Mazowieckie	28821,3	28,0	3766,4	616,1	1982,2	14221,4	238,6	2759,5	2695,7	965,2	836,4
Gminy miejsko-wiejskie: Urban-rural gminas:											
Ciechanowiec .....	22494,6	731,3	1413,8	144,7	2793,1	8765,8	145,6	4689,5	1766,4	920,2	6,0
Czyżew .....	21788,8	1166,8	3920,8	200,4	2319,6	7193,3	83,6	2056,6	3396,3	692,4	85,6
Szepietowo .....	17906,2	771,4	2523,2	161,2	2248,6	7381,4	75,7	2479,0	989,1	479,6	225,1
Gminy wiejskie: Rural gminas:											
Klukowo .....	12479,6	732,0	725,5	23,2	1577,3	5443,1	77,8	2566,1	619,2	186,6	13,3
Kobylin-Borzymy .....	12524,1	1050,8	3304,6	–	1151,4	4018,0	22,8	1977,5	573,7	73,5	5,4
Kulesze Kościelne .....	10858,1	473,2	1104,1	275,4	1358,6	4006,1	12,8	1533,1	1084,6	98,8	6,2
Nowe Piekuty .....	13492,8	1354,9	588,1	410,2	2057,5	5596,5	51,3	1586,0	839,2	458,4	54,7
Sokoły .....	15687,0	589,9	1782,1	448,4	2080,8	6742,1	69,6	2252,4	569,5	285,2	44,3
Wysokie Mazowieckie	15908,6	1168,9	4167,0	42,7	2269,5	3311,2	42,2	2766,0	819,5	734,2	37,6
<b>Powiat zambrowski</b>											
Gmina miejska: Urban gmina:											
Zambrów .....	63438,0	44,9	4277,2	2523,2	5236,3	23346,0	934,8	11363,4	4463,5	4261,0	4725,6
Gminy wiejskie: Rural gminas:											
Kołaki Kościelne .....	14989,6	344,9	911,9	29,5	1485,4	2553,9	19,9	1235,7	7206,6	146,0	49,4
Rutki .....	16904,1	858,8	1658,5	15,0	1929,7	6219,3	90,7	3535,1	989,6	406,1	282,0
Szumowo .....	14668,8	626,5	1130,5	44,3	2606,7	6071,6	98,2	1796,8	949,2	399,8	22,2
Zambrów .....	26073,0	1372,4	5692,9	48,3	2801,2	7040,5	418,1	3974,7	3275,0	305,9	100,3
<b>PODREGION (SUBREGION) SUWALSKI</b>											
<b>Powiat augustowski</b>											
Gmina miejska: Urban gmina:											
Augustów .....	85274,2	49,7	4564,5	5780,4	6994,4	31855,5	966,2	16021,5	5655,2	2327,5	3945,7

TABL. 3 (81). WYDATKI GMIN WEDŁUG DZIAŁÓW W 2014 R. (cd.)  
EXPENDITURE OF GMINAS BY DIVISION IN 2014 (cont.)

WYSZCZEGÓLNIENIE SPECIFICATION	Ogółem Total	W tym Of which									
		rolnictwo i łowiectwo agriculture and hunting	transport i łączność transport and communication	gospodarka mieszkaniowa dwelling economy	administracja publiczna public administration	oświata i wychowanie education	ochrona zdrowia health care	pomoc społeczna i pozostałe zadania w zakresie polityki społecznej social assistance and other tasks in sphere of social policy	gospodarka komunalna i ochrona środowiska municipal economy and environmental protection	kultura i ochrona dziedzictwa narodowego culture and protection of national heritage	kultura fizyczna physical education
w tys. zł in thous. zł											
<b>Powiat augustowski</b> (dok.) (cont.)											
Gmina miejsko-wiejska: Urban-rural gmina:											
Lipsk .....	16585,1	444,6	953,8	980,7	2050,9	5799,2	166,1	3721,9	937,8	568,6	32,2
Gminy wiejskie: Rural gminas:											
Augustów .....	21596,2	1168,4	1629,2	62,1	1964,1	9120,0	63,9	3871,6	1130,8	833,2	111,2
Bargłów Kościelny	16516,3	810,7	1745,5	489,4	1613,4	5969,2	102,6	4011,0	635,1	163,7	17,5
Nowinka .....	9389,2	168,2	299,7	–	1393,3	3462,6	61,4	1885,7	1322,6	241,4	10,5
Płaska .....	11609,8	41,3	3044,2	97,1	1401,4	2872,0	35,9	1742,1	614,1	584,2	0,3
Sztabin .....	23472,1	1060,6	5653,2	201,9	2143,9	7362,3	75,4	2906,9	2807,9	625,7	8,9
<b>Powiat grajewski</b>											
Gmina miejska: Urban gmina:											
Grajewo .....	65627,2	22,2	1534,3	1153,0	5232,2	25156,8	631,8	13957,3	4612,3	2527,8	7380,9
Gminy miejsko-wiejskie: Urban-rural gminas:											
Rajgród .....	18754,0	624,7	1918,5	32,7	2671,7	5552,4	76,9	4231,1	2239,4	389,1	2,0
Szczuczyn .....	25146,1	536,4	1472,0	118,7	2658,4	6135,1	123,2	4315,9	6535,3	1189,7	127,8
Gminy wiejskie: Rural gminas:											
Grajewo .....	23547,3	1104,6	1118,1	79,3	2812,9	6006,2	20,3	4387,4	5259,2	655,4	–
Radziłów .....	18434,8	1842,4	707,0	177,2	3519,6	5795,9	34,5	3062,8	871,3	225,8	849,6
Wąsosz .....	13491,7	507,4	846,8	6,3	2213,5	3238,5	27,6	2778,0	3102,4	286,7	5,7
<b>Powiat moniecki</b>											
Gminy miejsko-wiejskie: Urban-rural gminas:											
Goniądz .....	20733,6	587,9	1435,6	60,1	2999,4	4968,2	76,8	3101,4	5399,3	539,4	52,8
Knyszyn .....	16116,7	319,2	3570,0	19,1	1980,4	5525,0	131,2	2422,1	697,6	706,6	70,1
Mońki .....	39134,8	677,6	845,1	612,8	4142,4	15468,6	254,1	8451,7	4688,7	1763,5	829,5
Gminy wiejskie: Rural gminas:											
Jasionówka .....	8889,7	364,5	120,4	640,0	1122,1	3468,1	24,7	1739,1	475,8	341,3	19,9
Jaświły .....	15941,3	1180,0	965,3	825,5	1811,9	5831,2	88,9	3231,6	715,8	455,1	15,5
Krypno .....	12927,0	477,7	715,0	196,4	1202,8	4334,6	55,0	2291,7	2257,7	483,6	246,9
Trzcianne .....	19123,8	1384,1	2433,7	1,4	2556,9	4382,9	38,1	2802,5	4464,3	334,3	4,0

TABL. 3 (81). **WYDATKI GMIN WEDŁUG DZIAŁÓW W 2014 R. (dok.)**  
**EXPENDITURE OF GMINAS BY DIVISION IN 2014 (cont.)**

WYSZCZEGÓLNIENIE SPECIFICATION	Ogółem Total	W tym Of which									
		rolnictwo i łowiectwo agriculture and hunting	transport i łączność transport and communication	gospodarka mieszkaniowa dwelling economy	administracja publiczna public administration	oświata i wychowanie education	ochrona zdrowia health care	pomoc społeczna i pozostałe zadania w zakresie polityki społecznej social assistance and other tasks in sphere of social policy	gospodarka komunalna i ochrona środowiska municipal economy and environmental protection	kultura i ochrona dziedzictwa narodowego culture and protection of national heritage	kultura fizyczna physical education
w tys. zł in thous. zł											
<b>Powiat sejneński</b>											
Gmina miejska: Urban gmina:											
Sejny .....	15754,3	2,3	44,9	677,5	1647,1	7030,3	195,7	2612,0	1896,9	535,0	45,9
Gminy wiejskie: Rural gminas:											
Giby .....	9766,1	374,9	37,0	91,5	1809,8	3236,1	35,8	2074,9	456,1	174,3	742,6
Krasnopol .....	10552,8	369,4	931,0	33,6	1473,9	3443,3	62,7	2332,0	713,7	553,9	2,6
Puńsk .....	25240,4	455,4	11784,8	207,5	1577,3	5333,8	55,4	2071,2	2238,9	555,0	8,0
Sejny .....	11096,2	567,7	2051,4	22,0	1403,7	2643,7	25,9	2660,9	757,9	74,0	–
<b>Powiat suwalski</b>											
Gminy wiejskie: Rural gminas:											
Bakalarzewo .....	11849,4	2641,5	781,6	2,9	1252,3	3869,7	52,0	1713,9	583,4	433,8	17,4
Filipów .....	16136,8	2896,6	517,6	2,6	1819,1	4547,3	44,0	3480,5	870,0	329,5	1005,2
Jeleniewo .....	11528,9	448,0	757,3	22,1	1492,4	3460,2	39,7	2535,3	528,4	188,2	–
Przerośl .....	11761,7	281,9	234,0	525,4	1353,5	4315,3	12,3	2132,0	1151,2	484,4	2,2
Raczki .....	19546,4	387,9	3424,1	629,5	1905,4	7179,1	70,0	2600,3	842,4	515,7	350,4
Rutka-Tartak .....	9385,0	351,4	2006,6	81,6	1102,0	2305,2	40,1	1656,1	242,5	775,3	43,7
Suwałki .....	35403,3	949,7	2041,2	1613,1	8807,5	9130,1	84,3	8156,7	2439,0	1051,8	33,8
Szypliszki .....	16361,8	1959,8	754,7	792,8	1772,6	6277,8	71,2	2713,9	712,4	327,0	8,0
Wiżajny .....	11347,2	1173,7	2818,2	101,4	1200,6	3059,1	22,9	1201,1	861,6	163,5	–

TABL. 4 (82). **DOCHODY I WYDATKI GMIN NA 1 MIESZKAŃCA W 2014 R.**  
**REVENUE AND EXPENDITURE OF GMINAS PER CAPITA IN 2014**

WYSZCZEGÓLNIENIE SPECIFICATION	Dochody Revenue		Wydatki Expenditure		
	ogółem total	w tym własne of which own revenue	ogółem total	w tym of which	
				bieżące current expenditure	inwestycyjne <sup>a</sup> investment expenditure <sup>a</sup>
w zł in zł					
<b>WOJEWÓDZTWO ..... VOIVODSHIP</b>	<b>3209,03</b>	<b>1370,54</b>	<b>3225,18</b>	<b>2593,35</b>	<b>628,49</b>
<b>PODREGION (SUBREGION) BIAŁOSTOCKI</b>					
<b>Powiat białostocki</b>					
Gminy miejsko-wiejskie: Urban-rural gminas:					
Choroszcz .....	2356,38	1436,43	2591,71	1989,45	602,26
Czarna Białostocka .....	2611,08	1080,21	2546,14	2069,16	476,98
Łapy .....	3230,08	1158,19	3182,12	2449,52	732,59
Michałowice .....	3823,36	2358,56	4602,47	3221,50	1380,96
Supraśl .....	2644,96	1738,32	2827,49	2010,57	816,92
Suraz .....	3672,68	2326,79	3547,89	2963,72	584,17
Tykocin .....	2913,39	816,78	2939,76	2590,27	349,49
Wasilków .....	2780,90	1752,35	2543,48	2293,07	250,41
Zabłudów .....	2922,24	1589,17	3017,37	2446,27	571,10
Gminy wiejskie: Rural gminas:					
Dobrzyniewo Duże .....	2855,15	1382,58	2760,61	2465,72	294,89
Gródek .....	3612,56	1401,24	3694,99	2836,50	858,49
Juchnowiec Kościelny ..	3090,42	1845,86	2789,22	2200,53	588,69
Poświętne .....	3113,01	1265,62	2975,82	2548,12	427,70
Turośń Kościelna .....	3158,70	1556,28	3313,48	2433,42	880,05
Zawady .....	3647,22	1481,76	4104,70	3002,16	1102,55
<b>Powiat sokólski</b>					
Gminy miejsko-wiejskie: Urban-rural gminas:					
Dąbrowa Białostocka ....	3304,11	1183,39	3458,36	2759,01	699,34
Krynki .....	3152,29	1404,99	2908,42	2722,31	186,11
Sokółka .....	2746,14	1408,44	2861,87	2276,87	585,00
Suchowola .....	3110,97	816,87	3085,61	2652,55	379,54
Gminy wiejskie: Rural gminas:					
Janów .....	3122,78	885,49	3107,96	2683,57	424,39
Korycin .....	5260,13	1311,71	5203,35	3009,58	2193,77
Kuźnica .....	2862,31	1050,96	2789,98	2497,64	292,34
Nowy Dwór .....	5131,05	1348,55	5422,07	2693,57	2728,50
Sidra .....	3409,13	1311,89	3360,63	2579,26	781,37
Szudziałowo .....	3407,36	1468,15	2991,90	2890,51	101,39
<b>PODREGION (SUBREGION) ŁÓMŻYŃSKI</b>					
<b>Powiat bielski</b>					
Gminy miejskie: Urban gminas:					
Bielsk Podlaski .....	2580,49	1544,22	2364,45	2244,89	119,57
Brańsk .....	3442,22	1883,71	3579,70	2953,03	626,67

a Łącznie z dotacjami na finansowanie zadań inwestycyjnych samorządowych zakładów budżetowych.  
a Including grants for financing investment tasks of local government budgetary establishments.

TABL. 4 (82). **DOCHODY I WYDATKI GMIN NA 1 MIESZKAŃCA W 2014 R. (cd.)**  
**REVENUE AND EXPENDITURE OF GMINAS PER CAPITA IN 2014 (cont.)**

WYSZCZEGÓLNIENIE SPECIFICATION	Dochody Revenue		Wydatki Expenditure		
	ogółem total	w tym własne of which own revenue	ogółem total	w tym of which	
				bieżące current expenditure	inwestycyjne <sup>a</sup> investment expenditure <sup>a</sup>
w zł    in zł					
<b>Powiat bielski (dok.) (cont.)</b>					
Gminy wiejskie: <i>Rural gminas:</i>					
Bielsk Podlaski .....	3335,55	1609,45	3663,33	2457,72	1205,60
Boćki .....	3748,35	1616,11	3401,59	2637,66	763,93
Brańsk .....	3035,99	1066,08	3273,53	2340,47	933,05
Orla .....	4451,49	2921,19	5152,86	3099,17	2053,70
Rudka .....	3896,02	1384,74	3425,58	3297,96	127,62
Wyszki .....	3402,54	1119,67	3599,35	3109,87	489,47
<b>Powiat hajnowski</b>					
Gmina miejska: <i>Urban gmina:</i>					
Hajnówka .....	2837,70	1378,33	3316,97	2404,25	912,72
Gmina miejsko-wiejska: <i>Urban-rural gmina:</i>					
Kleszczele .....	3379,84	1394,01	3292,87	2627,18	665,69
Gminy wiejskie: <i>Rural gminas:</i>					
Białowieża .....	4101,36	2596,65	3596,15	3430,37	165,78
Czeremcha .....	5101,48	1550,92	5056,74	2890,33	2166,40
Czyże .....	3698,69	1554,43	3678,98	2831,52	847,46
Dubicze Cerkiewne .....	4071,63	1468,66	3954,44	2950,90	1003,54
Hajnówka .....	3383,56	1464,48	3182,27	2536,67	645,60
Narew .....	3995,64	2206,49	3863,52	3348,56	514,96
Narewka .....	5106,62	3556,82	5364,73	3210,70	2154,03
<b>Powiat kolneński</b>					
Gmina miejska: <i>Urban gmina:</i>					
Kolno .....	2762,98	1342,21	2871,54	2424,12	328,98
Gmina miejsko-wiejska: <i>Urban-rural gmina:</i>					
Stawiski .....	3338,41	892,32	3530,33	3107,08	423,25
Gminy wiejskie: <i>Rural gminas:</i>					
Grabowo .....	3866,06	1268,39	3879,35	3347,09	532,27
Kolno .....	3351,29	1006,42	3392,00	2818,02	573,98
Mały Płock .....	3202,13	780,39	3015,90	2892,19	123,71
Turośl .....	4360,55	1021,95	4369,99	3425,13	944,85
<b>Powiat łomżyński</b>					
Gminy miejsko-wiejskie: <i>Urban-rural gminas:</i>					
Jedwabne .....	3254,34	653,96	3141,26	2792,90	348,36
Nowogród .....	3252,51	1042,51	3065,53	2524,98	540,55

a Łącznie z dotacjami na finansowanie zadań inwestycyjnych samorządowych zakładów budżetowych.  
 a Including grants for financing investment tasks of local government budgetary establishments.

TABL. 4 (82). **DOCHODY I WYDATKI GMIN NA 1 MIESZKAŃCA W 2014 R. (cd.)**  
**REVENUE AND EXPENDITURE OF GMINAS PER CAPITA IN 2014 (cont.)**

WYSZCZEGÓLNIENIE SPECIFICATION	Dochody Revenue		Wydatki Expenditure		
	ogółem total	w tym własne of which own revenue	ogółem total	w tym of which	
				bieżące current expenditure	inwestycyjne <sup>a</sup> investment expenditure <sup>a</sup>
w zł in zł					
<b>Powiat łomżyński (dok.)</b> (cont.)					
Gminy wiejskie: Rural gminas:					
Łomża .....	3085,98	1365,78	3132,38	2385,33	747,05
Miastkowo .....	3721,23	1286,73	3800,93	3213,84	587,09
Piątnica .....	2749,46	945,24	2711,65	2534,56	177,09
Przytuly .....	3412,48	546,14	3484,18	2802,61	681,57
Śniadowo .....	3182,59	775,15	3858,91	2801,21	1057,70
Wizna .....	2899,00	569,88	3012,73	2510,53	502,20
Zbójna .....	4051,99	991,68	3685,21	3394,59	290,62
<b>Powiat siemiatycki</b>					
Gmina miejska: Urban gmina:					
Siemiatycze .....	2903,61	1450,45	3188,09	2551,02	637,07
Gmina miejsko-wiejska: Urban-rural gmina:					
Drohiczyn .....	3540,30	1548,40	3538,78	2804,31	734,47
Gminy wiejskie: Rural gminas:					
Dziadkowice .....	2609,95	636,09	2484,86	2428,77	56,10
Grodzisk .....	2534,40	675,00	2453,08	2423,23	29,85
Mielnik .....	7072,34	5836,17	7784,55	6340,44	1444,11
Milejczyce .....	3977,69	1733,42	3863,98	3044,97	819,02
Nurzec-Stacja .....	2841,58	883,78	3127,76	2489,75	638,00
Perlejewo .....	3015,43	857,67	2927,04	2733,49	193,54
Siemiatycze .....	2992,48	1187,18	3143,56	2308,85	834,71
<b>Powiat wysokomazowiecki</b>					
Gmina miejska: Urban gmina:					
Wysokie Mazowieckie ..	3539,98	1958,64	3030,63	2237,94	792,68
Gminy miejsko-wiejskie: Urban-rural gminas:					
Ciechanowiec .....	2693,48	936,93	2487,79	2299,23	188,57
Czyżew .....	3763,73	1918,14	3339,28	2396,89	942,39
Szepietowo .....	2624,17	1089,80	2485,60	2218,92	266,68
Gminy wiejskie: Rural gminas:					
Klukowo .....	2868,40	1083,36	2750,63	2721,46	29,16
Kobylin-Borzymy .....	4500,04	1727,67	3710,84	2836,32	874,52
Kulesze Kościelne .....	3548,30	1444,05	3388,94	2933,73	455,21
Nowe Piekuty .....	3536,25	1336,56	3318,45	2969,97	348,48
Sokoły .....	2961,80	1232,51	2696,29	2534,32	161,96
Wysokie Mazowieckie ..	2685,14	1391,84	2973,57	2096,17	877,41

a Łącznie z dotacjami na finansowanie zadań inwestycyjnych samorządowych zakładów budżetowych.  
a Including grants for financing investment tasks of local government budgetary establishments.

TABL. 4 (82). **DOCHODY I WYDATKI GMIN NA 1 MIESZKAŃCA W 2014 R. (cd.)**  
**REVENUE AND EXPENDITURE OF GMINAS PER CAPITA IN 2014 (cont.)**

WYSZCZEGÓLNIENIE SPECIFICATION	Dochody Revenue		Wydatki Expenditure		
	ogółem total	w tym własne of which own revenue	ogółem total	w tym of which	
				bieżące current expenditure	inwestycyjne <sup>a</sup> investment expenditure <sup>a</sup>
w zł    in zł					
<b>Powiat zambrowski</b>					
Gmina miejska: <i>Urban gmina:</i>					
Zambrów .....	2706,12	1312,56	2834,46	2469,08	365,38
Gminy wiejskie: <i>Rural gminas:</i>					
Kołaki Kościelne .....	4241,10	1491,87	6222,34	3075,86	3146,48
Rutki .....	3022,22	902,72	2919,53	2603,27	316,26
Szumowo .....	2811,79	1326,57	2952,06	2710,29	241,78
Zambrów .....	2750,44	1519,70	2904,42	1944,92	959,50
<b>PODREGION (SUBREGION) SUWALSKI</b>					
<b>Powiat augustowski</b>					
Gmina miejska: <i>Urban gmina:</i>					
Augustów .....	2954,50	1735,92	2785,28	2493,25	280,37
Gmina miejsko-wiejska: <i>Urban-rural gmina:</i>					
Lipsk .....	3145,01	969,56	3079,87	2906,21	165,95
Gminy wiejskie: <i>Rural gminas:</i>					
Augustów .....	3184,44	798,99	3107,37	2663,97	443,40
Bargłów Kościelny .....	3239,12	828,91	2875,41	2571,69	296,14
Nowinka .....	3406,72	1213,73	3178,48	2839,04	339,43
Plaska .....	4206,17	1488,12	4404,33	3151,25	1253,08
Sztabin .....	4052,99	850,88	4468,33	2844,44	1623,89
<b>Powiat grajewski</b>					
Gmina miejska: <i>Urban gmina:</i>					
Grajewo .....	3144,54	1750,12	2959,38	2513,99	437,81
Gminy miejsko-wiejskie: <i>Urban-rural gminas:</i>					
Rajgród .....	3352,14	1275,89	3465,91	2897,24	561,10
Szczuczyn .....	3749,19	876,30	3948,83	2694,85	1253,98
Gminy wiejskie: <i>Rural gminas:</i>					
Grajewo .....	4069,14	1282,51	3906,97	2887,01	1012,42
Radziłów .....	4031,32	837,22	3730,98	2968,00	762,97
Wąsosz .....	2933,73	654,16	3486,22	2587,64	898,58
<b>Powiat moniecki</b>					
Gminy miejsko-wiejskie: <i>Urban-rural gminas:</i>					
Goniadz .....	3929,62	1858,50	4074,20	3110,11	956,52
Knyszyn .....	3715,27	815,29	3306,00	2465,00	841,00
Mońki .....	2650,29	1152,96	2560,85	2323,59	229,73

<sup>a</sup> Łącznie z dotacjami na finansowanie zadań inwestycyjnych samorządowych zakładów budżetowych.  
<sup>a</sup> Including grants for financing investment tasks of local government budgetary establishments.

TABL. 4 (82). **DOCHODY I WYDATKI GMIN NA 1 MIESZKAŃCA W 2014 R. (dok.)**  
**REVENUE AND EXPENDITURE OF GMINAS PER CAPITA IN 2014 (cont.)**

WYSZCZEGÓLNIENIE SPECIFICATION	Dochody Revenue		Wydatki Expenditure		
	ogółem total	w tym własne of which own revenue	ogółem total	w tym of which	
				bieżące current expenditure	inwestycyjne <sup>a</sup> investment expenditure <sup>a</sup>
w zł in zł					
<b>Powiat moniecki (dok.)</b> (cont.)					
Gminy wiejskie: Rural gminas:					
Jasionówka .....	3082,32	782,81	3040,24	2702,30	337,94
Jaświły .....	3176,55	957,32	3081,63	2885,89	188,01
Krypno .....	3216,47	1006,52	3178,50	2842,06	336,44
Trzcianne .....	3818,43	1442,92	4266,80	3137,09	1122,01
<b>Powiat sejneński</b>					
Gmina miejska: Urban gmina:					
Sejny .....	3040,39	1461,64	2795,29	2761,95	33,34
Gminy wiejskie: Rural gminas:					
Giby .....	3555,68	1299,22	3387,49	3123,03	264,46
Krasnopol .....	3066,09	1037,38	2712,10	2469,67	242,43
Puńsk .....	6011,43	1408,82	5906,96	3204,95	2702,01
Sejny .....	2760,60	1183,09	2686,74	2297,93	388,81
<b>Powiat suwalski</b>					
Gminy wiejskie: Rural gminas:					
Bakalarzewo .....	3664,30	1752,07	3808,88	2658,62	1150,26
Filipów .....	3090,53	914,53	3600,37	2744,67	855,69
Jeleniewo .....	3704,65	1238,88	3675,13	2861,47	813,66
Przerośl .....	3823,42	1098,86	3874,07	3267,13	606,94
Raczki .....	3082,38	905,15	3236,16	2493,32	742,84
Rutka-Tartak .....	3844,87	837,42	3925,15	3107,82	817,33
Suwałki .....	4545,71	2541,13	4833,22	3212,24	1620,98
Szypłiszki .....	3866,48	1269,92	4143,26	3251,08	892,18
Wiżajny .....	4218,43	1264,83	4669,62	3195,01	1474,61

<sup>a</sup> Łącznie z dotacjami na finansowanie zadań inwestycyjnych samorządowych zakładów budżetowych.  
<sup>a</sup> Including grants for financing investment tasks of local government budgetary establishments.

TABL. 5 (83). DOCHODY POWIATÓW I MIAST NA PRAWACH POWIATU WEDŁUG RODZAJÓW W 2014 R.  
REVENUE OF POWIATS AND CITIES WITH POWIAT STATUS BY TYPE IN 2014

WYSZCZEGÓLNIENIE SPECIFICATION	Ogółem Grand total	W tym Of which									
		dochody własne own revenue				dotacje celowe z budżetu państwa targeted grants from the state budget			subwencja ogólna z budżetu państwa general subvention from the state budget		
		razem total	w tym of which			razem total	w tym of which		razem total	w tym część oświa- towa of which educa- tional part	
			udział w poda- tku do- chodo- wym od osób prawnych share in corporate income tax	udział w poda- tku do- chodo- wym od osób fi- zycznych share in personal income tax	dochody z majątku revenue from property		na zadania z zakresu administracji for govern- ment admini- stration tasks	na zadania własne for own tasks			
w tys. zł in thous. zł											
<b>OGÓŁEM TOTAL</b>											
powiaty ..... powiats	732572,7	181977,2	1948,9	82394,2	8971,4	209220,6	124343,2	38618,1	296697,5	187256,4	
miasta na prawach powiatu ..... cities with powiat status	2359459,7	1369106,3	21211,0	394401,7	425443,2	227954,1	135234,3	74538,3	563166,0	516502,9	
<b>Podregion (Subregion) białostocki</b>											
Powiaty: Powiats:											
białostocki .....	118287,5	47110,3	503,6	20560,0	702,2	43870,2	19042,5	10764,4	25008,9	10508,1	
sokółski .....	74131,6	10882,7	126,1	6277,7	843,5	26157,4	8936,1	8802,8	35968,2	23904,4	
Miasto na prawach powiatu: City with powiat status:											
Białystok .....	1734230,4	1093983,0	15191,8	290086,3	400921,0	135064,5	81629,4	49572,9	362067,5	342652,3	
<b>Podregion (Subregion) łomżyński</b>											
Powiaty: Powiats:											
bielski .....	55242,9	14446,0	362,6	7084,6	562,7	14882,6	9814,9	2297,6	23858,6	16585,6	
hajnowski .....	40847,9	12610,3	175,4	5996,4	191,6	9721,9	7754,2	984,5	16518,1	10865,5	
kolneński .....	28384,9	6250,8	49,1	3037,6	765,7	6719,1	5958,0	2,6	13484,0	7125,2	
łomżyński .....	32545,6	8291,3	37,9	4105,8	310,1	11563,8	5885,2	1328,0	8758,8	831,7	
siemiatycki .....	68918,8	13646,4	146,4	4219,2	2012,8	30683,3	27509,4	917,9	19852,4	11842,0	
wysokomazowiecki .....	69792,1	14048,6	273,9	6482,1	1471,3	15211,7	5684,2	4168,4	31230,2	21443,7	
zambrowski .....	42229,2	10559,3	95,3	5147,5	602,0	7480,4	5759,0	501,0	23253,6	19351,4	
Miasto na prawach powiatu: City with powiat status:											
Łomża .....	310985,9	124681,3	2629,9	52437,7	11061,8	42238,3	23614,7	11791,3	98714,5	85374,8	
<b>Podregion (Subregion) suwalski</b>											
Powiaty: Powiats:											
augustowski .....	59589,1	11912,4	155,2	6408,7	548,3	11927,0	7119,0	3989,0	32314,8	23981,5	
grajewski .....	49361,8	9512,3	-98,8	4895,1	193,2	11883,2	6514,3	3129,7	27074,3	19473,6	
moniecki .....	36622,5	8463,4	47,5	2999,0	51,6	7266,7	5110,0	1413,7	20253,2	13296,3	
sejneński .....	22109,2	4265,9	21,8	2074,5	123,1	4999,8	4463,2	297,8	8248,9	4193,8	
suwalski .....	34509,5	9977,4	52,8	3105,8	593,6	6853,6	4793,2	20,6	10873,6	3853,7	
Miasto na prawach powiatu: City with powiat status:											
Suwałki .....	314243,4	150442,0	3389,3	51877,7	13460,4	50651,3	29990,2	13174,1	102383,9	88475,8	

TABL. 6 (84). DOCHODY POWIATÓW I MIAST NA PRAWACH POWIATU WEDŁUG DZIAŁÓW W 2014 R.  
REVENUE OF POWIATS AND CITIES WITH POWIAT STATUS BY DIVISION IN 2014

WYSZCZEGÓLNIENIE SPECIFICATION	Ogółem Total	W tym Of which							
		transport i łączność transport and communication	gospodarka mieszkaniowa dwelling economy	administracja publiczna public administration	oświata i wychowanie education	ochrona zdrowia health care	pomoc społeczna social assistance	pozostałe zadania w zakresie polityki społecznej other tasks in sphere of social policy	edukacyjna opieka wychowawcza educational care
w tys. zł in thous zł									
<b>OGÓŁEM TOTAL</b>									
powiaty ..... powiats	732572,7	65244,7	9386,7	19183,1	12585,9	43419,6	51950,8	39913,5	2709,9
miasta na prawach powiatu ..... cities with powiat status	2359459,7	246146,4	167435,3	36244,6	45821,5	1643,1	160661,3	17830,7	7478,1
<b>Podregion (Subregion) białostocki</b>									
Powiaty: Powiats:									
białostocki .....	118287,5	13431,7	2599,7	3766,4	724,4	16215,4	21758,2	8807,0	86,0
sokólski .....	74131,6	16508,7	794,9	1624,2	161,6	3076,0	355,5	2585,9	34,9
Miasto na prawach powiatu: City with powiat status:									
Białystok .....	1734230,4	194749,7	142803,4	30689,6	24760,2	1178,9	99624,1	12902,2	2496,1
<b>Podregion (Subregion) łomżyński</b>									
Powiaty: Powiats:									
bielski .....	55242,9	4410,2	483,8	703,6	902,9	1495,5	4164,6	1221,9	0,8
hajnowski .....	40847,9	1360,2	481,9	1632,5	600,0	1369,7	3962,0	745,1	3,9
kolneński .....	28384,9	377,9	421,9	1040,4	280,8	1897,1	446,9	2708,4	99,3
łomżyński .....	32545,6	2286,6	128,8	2301,5	755,6	4058,5	2166,8	5846,7	-
siemiatycki .....	68918,8	3364,5	1923,3	188,7	4150,9	1182,2	2188,7	788,7	63,4
wysokomazowiecki ..	69792,1	9299,9	553,7	1768,2	1507,0	1565,9	4060,0	3267,3	4,1
zambrowski .....	42229,2	2099,8	406,2	1297,8	37,5	1782,4	2454,0	1237,5	111,9
Miasto na prawach powiatu: City with powiat status:									
Łomża .....	310985,9	40601,6	13488,2	4590,0	10542,4	15,3	25591,7	1136,6	2911,1
<b>Podregion (Subregion) suwalski</b>									
Powiaty: Powiats:									
augustowski .....	59589,1	2618,8	348,8	1776,1	1666,0	2624,8	2653,4	3068,4	974,6
grajewski .....	49361,8	4663,2	318,7	1420,3	652,1	2733,8	1486,4	1045,3	160,3
moniecki .....	36622,5	1862,7	110,9	1022,7	304,4	1421,0	2895,9	933,3	67,2
sejneński .....	22109,2	678,5	192,2	118,6	473,4	1074,8	533,8	2537,8	857,7
suwalski .....	34509,5	2282,1	622,1	522,2	369,4	2922,4	2824,7	5120,3	245,9
Miasto na prawach powiatu: City with powiat status:									
Suwałki .....	314243,4	10795,0	11143,7	965,0	10519,0	448,9	35445,5	3791,9	2071,0

TABL. 7 (85). **WYDATKI POWIATÓW I MIAST NA PRAWACH POWIATU WEDŁUG RODZAJÓW W 2014 R.**  
**EXPENDITURE OF POWIATS AND CITIES WITH POWIAT STATUS BY TYPE IN 2014**

WYSZCZEGÓLNIENIE SPECIFICATION	Ogółem Grand total	Wydatki bieżące Current expenditure					Wydatki majątkowe Property expenditure	
		razem total	w tym of which				razem total	w tym inwestycyjne <sup>a</sup> of which investment expenditure <sup>a</sup>
			dotacje grants	świadczenia na rzecz osób fizycznych benefits for natural persons	wynagrodzenia wages and salaries	zakup materiałów i usług purchase of materials and services		
w tys. zł in thous zł								
<b>OGÓŁEM TOTAL</b>								
<b>powiaty ..... powiats</b>	<b>731391,1</b>	<b>602903,9</b>	<b>33834,0</b>	<b>26954,8</b>	<b>293937,0</b>	<b>132139,5</b>	<b>128487,2</b>	<b>127957,2</b>
<b>miasta na prawach powiatu ..... cities with powiat status</b>	<b>2138793,7</b>	<b>1700360,1</b>	<b>169668,5</b>	<b>176794,9</b>	<b>700498,1</b>	<b>429408,9</b>	<b>438433,6</b>	<b>429802,4</b>
<b>Podregion (Subregion) białostocki</b>								
Powiaty: Powiats:								
białostocki .....	116171,3	89696,1	2677,4	2885,9	39531,3	17488,2	26475,1	26475,1
sokólski .....	72893,3	52884,4	7274,0	2362,7	26610,8	7631,1	20008,9	20008,9
Miasto na prawach powiatu: City with powiat status:								
Białystok .....	1503539,9	1201206,2	107977,0	115689,7	482727,2	339111,8	302333,7	300296,2
<b>Podregion (Subregion) łomżyński</b>								
Powiaty: Powiats:								
bielski .....	52956,4	45890,0	172,2	1531,0	25642,4	11367,8	7066,4	7066,4
hajnowski .....	40426,2	37296,4	854,2	1880,6	21238,3	6568,4	3129,8	3129,8
kolneński .....	26075,3	24720,7	1410,4	1361,4	13234,8	3693,4	1354,6	1354,6
łomżyński .....	33559,6	29468,7	4718,9	2389,8	8755,6	7314,2	4090,8	4090,8
siemiatycki .....	67053,9	62298,3	3292,2	1393,5	19656,8	31753,9	4755,6	4755,6
wysokomazowiecki .....	69458,4	46434,9	2880,8	1980,9	24882,7	8959,7	23023,5	23023,5
zambrowski .....	43128,2	39125,3	1523,8	1648,4	23033,4	5872,4	4002,9	3472,9
Miasto na prawach powiatu: City with powiat status:								
Łomża .....	319353,5	233421,4	32903,9	24942,4	103774,9	38505,1	85932,1	81343,1
<b>Podregion (Subregion) suwalski</b>								
Powiaty: Powiats:								
augustowski .....	59842,6	53236,9	4059,3	2337,0	27503,5	8836,8	6605,7	6605,7
grajewski .....	50269,1	41196,1	111,2	1658,6	23042,9	8501,2	9072,9	9072,9
moniecki .....	42050,7	31716,5	517,0	1304,0	18258,5	5967,5	10334,2	10334,2
sejneński .....	21589,5	19005,7	562,3	2071,8	10174,6	2818,7	2583,8	2583,8
suwalski .....	35916,5	29933,7	3780,2	2149,3	12371,6	5366,3	5982,9	5982,9
Miasto na prawach powiatu: City with powiat status:								
Suwałki .....	315900,3	265732,6	28787,5	36162,8	113996,0	51792,0	50167,8	48163,1

a Łącznie z dotacjami na finansowanie zadań inwestycyjnych samorządowych zakładów budżetowych.  
a Including grants for financing investment tasks of local government budgetary establishments.

TABL. 8 (86). WYDATKI POWIATÓW I MIAST NA PRAWACH POWIATU WEDŁUG DZIAŁÓW W 2014 R.  
EXPENDITURE OF POWIATS AND CITIES WITH POWIAT STATUS BY DIVISION IN 2014

WYSZCZEGÓLNIENIE SPECIFICATION	Ogółem Total	W tym Of which								
		transport i łączność transport and communication	gospodarka mieszkaniowa dwelling economy	administracja publiczna public administration	oświata i wychoowanie education	ochrona zdrowia health care	social assistance and other tasks in sphere of social policy	edukacyjna opieka wychowawcza educational care	gospodarka komunalna i ochrona środowiska municipal economy and environmental protection	kultura i ochrona dziedzictwa narodowego culture and protection of national heritage
w tys. zł in thous. zł										
<b>WOJEWÓDZTWO VOIVODSHIP</b>										
powiaty ..... powiats	731391,1	140249,3	4586,5	75811,9	170717,3	52134,3	133952,0	41172,4	577,6	6725,9
miasta na prawach powiatu ..... cities with powiat status	2138793,7	408499,0	81531,1	119145,5	755797,6	15665,4	317925,6	64475,6	111098,6	47747,2
<b>Podregion (Subregion) białostocki</b>										
Powiaty: Powiats:										
białostocki .....	116171,3	31027,9	972,4	11384,7	11182,9	17005,1	37682,8	1921,6	131,6	101,5
sokólski .....	72893,3	22815,6	222,8	8168,1	16122,0	3398,8	7341,7	8293,9	27,0	28,3
Miasto na prawach powiatu: City with powiat status:										
Białystok .....	1503539,9	307596,0	67825,4	84282,1	515082,9	10845,9	216742,7	43172,9	79962,7	27538,3
<b>Podregion (Subregion) łomżyński</b>										
Powiaty: Powiats:										
bielski .....	52956,4	9615,7	279,0	5949,5	17117,5	1505,3	8148,6	1105,6	-	16,9
hajnowski .....	40426,2	3159,3	381,0	5393,3	10266,6	1381,5	8001,2	2989,1	82,4	51,0
kolneński .....	26075,3	1651,9	212,5	3309,5	6916,5	2325,5	5369,5	1089,7	-	74,0
łomżyński .....	33559,6	9427,9	122,7	4861,6	788,0	4058,5	10622,5	658,9	2,4	1412,4
siemiatycki .....	67053,9	6863,7	357,0	4947,3	15203,0	2526,4	5403,4	1963,0	2,0	30,1
wysokomazowiecki .....	69458,4	17263,7	49,9	5019,3	19617,9	4068,4	9259,1	3631,2	-	96,2
zambrowski .....	43128,2	5524,1	319,3	4030,9	16359,7	2270,7	5799,4	4341,9	99,2	115,0
Miasto na prawach powiatu: City with powiat status:										
Łomża .....	319353,5	68065,7	6316,1	18959,1	121001,6	1810,8	41174,9	12491,5	11000,2	7913,7
<b>Podregion (Subregion) suwalski</b>										
Powiaty: Powiats:										
augustowski .....	59842,6	6441,3	901,5	5619,3	21930,2	4057,2	9853,3	4800,8	168,2	25,0
grajewski .....	50269,1	9951,2	319,4	4069,6	18604,4	3327,7	5371,1	2662,5	2,2	53,7
moniecki .....	42050,7	10039,6	56,9	4790,9	8039,4	2116,3	5668,2	5501,9	-	77,3
sejneński .....	21589,5	1906,1	95,6	2670,8	4632,1	1170,6	4815,3	1225,7	10,3	68,9
suwalski .....	35916,5	4561,3	296,6	5597,1	3937,1	2922,4	10615,8	986,6	52,4	4575,6
Miasto na prawach powiatu: City with powiat status:										
Suwałki .....	315900,3	32837,4	7389,6	15904,3	119713,1	3008,8	60008,0	8811,1	20135,8	12295,3

TABL. 9 (87). DOCHODY I WYDATKI POWIATÓW I MIAST NA PRAWACH POWIATU NA 1 MIESZKAŃCA W 2014 R.

REVENUE AND EXPENDITURE OF POWIATS AND CITIES WITH POWIAT STATUS PER CAPITA IN 2014

WYSZCZEGÓLNIENIE SPECIFICATION	Dochody Revenue		Wydatki Expenditure		
	ogółem total	w tym własne of which own revenue	ogółem total	w tym of which	
				bieżące current expenditure	inwestycyjne <sup>a</sup> investment expenditure <sup>a</sup>
w zł in zł					
<b>WOJEWÓDZTWO VOIVODSHIP</b>					
<b>powiaty ..... powiats</b>	<b>956,37</b>	<b>237,57</b>	<b>954,83</b>	<b>787,09</b>	<b>167,05</b>
<b>miasta na prawach powiatu ..... cities with powiat status</b>	<b>5521,06</b>	<b>3203,67</b>	<b>5004,71</b>	<b>3978,79</b>	<b>1005,72</b>
<b>Podregion (Subregion) białostocki</b>					
Powiaty: Powiats:					
białostocki .....	814,79	324,50	800,21	617,84	182,37
sokólski .....	1055,07	154,89	1037,45	752,67	284,78
Miasto na prawach powiatu: City with powiat status:					
Białystok .....	5870,77	3703,38	5089,83	4066,36	1016,57
<b>Podregion (Subregion) łomżyński</b>					
Powiaty: Powiats:					
bielski .....	962,44	251,68	922,60	799,49	123,11
hajnowski .....	904,35	279,19	895,02	825,73	69,29
kolneński .....	720,30	158,62	661,69	627,32	34,37
łomżyński .....	628,63	160,15	648,22	569,20	79,02
siemiatycki .....	1475,34	292,13	1435,41	1333,61	101,80
wysokomazowiecki .....	1190,36	239,61	1184,67	791,99	392,68
zambrowski .....	948,42	237,15	968,61	878,71	78,00
Miasto na prawach powiatu: City with powiat status:					
Łomża .....	4958,64	1988,03	5092,06	3721,88	1297,01
<b>Podregion (Subregion) suwalski</b>					
Powiaty: Powiats:					
augustowski .....	1000,86	200,08	1005,12	894,17	110,95
grajewski .....	1011,66	194,95	1030,25	844,30	185,95
moniecki .....	874,21	202,03	1003,79	757,10	246,69
sejneński .....	1062,28	204,97	1037,31	913,17	124,14
suwalski .....	961,24	277,91	1000,43	833,78	166,65
Miasto na prawach powiatu: City with powiat status:					
Suwałki .....	4538,53	2172,79	4562,46	3837,90	695,61

<sup>a</sup> Łącznie z dotacjami na finansowanie zadań inwestycyjnych samorządowych zakładów budżetowych.

<sup>a</sup> Including grants for financing investment tasks of local government budgetary establishments.

## DZIAŁ XIV INWESTYCJE. ŚRODKI TRWAŁE

### Uwagi ogólne

### Inwestycje

**1. Nakłady inwestycyjne** są to nakłady finansowe lub rzeczowe, których celem jest stworzenie nowych środków trwałych lub ulepszenie (przebudowa, rozbudowa, rekonstrukcja lub modernizacja) istniejących obiektów majątku trwałego, a także nakłady na tzw. pierwsze wyposażenie inwestycji.

Nakłady inwestycyjne dzielą się na nakłady na środki trwałe oraz pozostałe nakłady.

**Nakłady na środki trwałe** są to nakłady na:

- budynki i budowle (obejmują budynki i lokale oraz obiekty inżynierii lądowej i wodnej), w tym m.in. roboty budowlano-montażowe, dokumentacje projektowo-kosztorysowe,
- maszyny, urządzenia techniczne i narzędzia (łącznie z przyrządami, ruchomościami i wyposażeniem),
- środki transportu,
- inne, tj. melioracje szczegółowe, koszty ponoszone przy nabyciu gruntów i używanych środków trwałych, inwentarz żywy (stado podstawowe) i zasadzenia wieloletnie, a ponadto odsetki od kredytów i pożyczek inwestycyjnych za okres realizacji inwestycji, z wyjątkiem odsetek nieuwzględnionych w wartości nakładów na środki trwałe przez podmioty stosujące Międzynarodowe Standardy Rachunkowości (MSR), wprowadzone od 1 I 2005 r.

**Pozostałe nakłady** są to nakłady na tzw. pierwsze wyposażenie inwestycji oraz inne koszty związane z realizacją inwestycji. Nakłady te nie zwiększają wartości środków trwałych.

**2.** Nakłady inwestycyjne zaliczono do odpowiednich sekcji Polskiej Klasyfikacji Działalności – PKD 2007 zgodnie z zaklasyfikowaniem działalności inwestora (podmiotu gospodarki narodowej), z wyjątkiem nakładów na obiekty niezwiązane z jego podstawową działalnością, które zaliczono do odpowiedniej sekcji według kryterium przeznaczenia obiektu (dotyczy np. budynków i lokali mieszkalnych, obiektów przeznaczonych dla potrzeb edukacji, ochrony zdrowia, sportu i rekreacji).

**3.** Podziału nakładów inwestycyjnych według podregionów i powiatów dokonano na podstawie faktycznej lokalizacji inwestycji.

## CHAPTER XIV INVESTMENTS. FIXED ASSETS

### General notes

### Investments

**1. Investment outlays** are financial or tangible outlays, the purpose of which is the creation of new fixed assets or the improvement (rebuilding, enlargement, reconstruction or modernization) of existing capital asset items as well as outlays on so-called initial investments.

Investment outlays are divided into outlays on fixed assets and other outlays.

**Outlays on fixed assets** include outlays on:

- buildings and structures (include buildings and places as well as land and water engineering constructions), of which construction and assembly works, design and cost estimate documentations among others,
- machinery, technical equipment and tools (including instruments, movables and endowments),
- transport equipment,
- others, i.e. detailed meliorations, costs incurred for purchasing land and second-hand fixed assets, livestock (basic herd), long-term plantings, interests on investment credits and investment loans for the period of investment realization, except for interests not included in outlays on fixed assets by units that use International Accounting Standards (IAS) implemented since 1 Jan 2005.

**Other outlays** are outlays on so-called initial investments as well as other costs connected with investment realization. These outlays do not increase the value of fixed assets.

**2.** Investment outlays are included into the appropriate sections of the NACE Rev. 2 in accordance with the classification of the investor's activity (entity of the national economy), with the exception of outlays on structures not connected with its basic activity, which were included into the appropriate sections according to the criteria of structure destination (concerning, e.g. residential buildings and places, buildings for education, health care, sport and recreational purposes).

**3.** The division of investment outlays by subregions and powiats was made on the basis of the actual investment location.

## Środki trwałe

1. Do **środków trwałych** zalicza się kompletne i nadające się do użytku składniki majątkowe o przewidywanym okresie używania dłuższym niż rok, w tym również drogi publiczne, ulice i place łącznie z pobocznymi i podbudową, uzbrojenie terenu, zasadzenia wieloletnie, melioracje, budowle wodne, grunty, inwentarz żywy (stado podstawowe) oraz od 1 I 2002 r. spółdzielcze własnościowe prawo do lokalu mieszkalnego i spółdzielcze prawo do lokalu niemieszkalnego (użytkowego).

Dane o środkach trwałych nie obejmują wartości gruntów uznanych od 1 I 1991 r. za środki trwałe zgodnie z rozporządzeniem Rady Ministrów z dnia 12 XII 1990 r. (Dz. U. Nr 90, poz. 529) oraz prawa użytkowania wieczystego gruntu uznanego od 1 I 2002 r. za środki trwałe zgodnie z ustawą o rachunkowości z dnia 29 IX 1994 r. (jednolity tekst Dz. U. 2013 poz. 330, z późniejszymi zmianami).

2. **Wartość brutto środków trwałych** jest to wartość równa nakładom poniesionym na ich zakup lub wytworzenie, bez potrącenia wartości zużycia (umorzona).

Przez **wartość brutto** środków trwałych w **bieżących cenach ewidencyjnych**, według stanu w dniu 31 XII, należy rozumieć:

- a) w zakresie środków trwałych przekazanych do eksploatacji:
- przed 1 I 1995 r. – wartość w cenach odtworzenia z września 1994 r.,
  - po 1 I 1995 r. – wartość w cenach bieżących nabycia lub wytworzenia,
- b) w podmiotach stosujących Międzynarodowe Standardy Rachunkowości (MSR), wprowadzone od 1 I 2005 r. – również wycenę według wartości godziwej.

3. Podziału środków trwałych według sekcji Polskiej Klasyfikacji Działalności – PKD 2007 w układzie podregionów i powiatów dokonano zgodnie z siedzibą jednostki lokalnej rodzaju działalności.

## Fixed assets

1. **Fixed assets** include asset components and other objects completed and ready for usage, with an expected period of utility exceeding 1 year, of which also public roads, streets and squares, together with shoulders and foundations, development of tracts of land, long-term plantings, meliorations, water structures, land, livestock (basic herd) as well as since 1 Jan 2002 cooperative ownership right to residential premise and cooperative right to non-residential (utilitarian) premise.

Data regarding fixed assets do not include the value of land recognized as fixed assets since 1 Jan 1991, in accordance with the regulation of the Council of Ministers, dated 12 Dec 1990 (Journal of Laws No. 90, item 529) as well as right of perpetual use of land recognized as fixed assets since 1 Jan 2002, in accordance with the Law on Accounting, dated 29 Sep 1994 (uniform text Journal of Laws 2013 item 330, with later amendments).

2. **Gross value of fixed assets** is the value equal to the outlays incurred on purchasing or manufacturing them, without deducting consumption value (depreciation).

As the **gross value** of fixed assets at **current book-keeping prices** is understood, as of 31 Dec:

- a) within the scope of fixed assets designated for exploitation:
- before 1 Jan 1995 – the value at replacement prices of Sep 1994,
  - after 1 Jan 1995 – the purchasing or manufacturing value at current prices,
- b) in units that use International Accounting Standards (IAS) implemented since 1 Jan 2005 – also revaluation – according to fair value.

3. The division of fixed assets by NACE Rev. 2 sections by subregions and powiats was made according to the seat of local kind-of-activity unit.

## Inwestycje Investments

TABL. 1 (88). NAKŁADY INWESTYCYJNE W PRZEDSIĘBIORSTWACH<sup>a</sup> W 2014 R. (ceny bieżące)  
INVESTMENT OUTLAYS IN ENTERPRISES<sup>a</sup> IN 2014 (current prices)

WYSZCZEGÓLNIENIE SPECIFICATION	Ogółem Grand total	W tym Of which						
		przemysł industry		budow- nictwo construc- tion	handel; naprawa pojazdów samocho- dowych <sup>Δ</sup> trade; repair of motor vehicles <sup>Δ</sup>	transport i gospo- darka ma- gazynowa transporta- tion and storage	informacja i komu- nikacja information and commu- nication	działalność finansowa i ubezpie- czeniowa financial and insu- rance activities
		razem total	w tym przetwó- rstwo prze- mysłowe of which manufac- turing					
w tys. zł in thous. zł								
<b>WOJEWÓDZTWO ..... VOIVODSHIP</b>	<b>2808947</b>	<b>1929523</b>	<b>976091</b>	<b>59473</b>	<b>269664</b>	<b>90673</b>	<b>42030</b>	<b>17441</b>
<b>Podregion (Subregion) białostocki .....</b>	<b>1268186</b>	<b>791487</b>	<b>282971</b>	<b>19583</b>	<b>162588</b>	<b>36922</b>	<b>30518</b>	<b>10391</b>
Powiaty: Powiats:								
białostocki .....	215074	137091	81031	1747	36008	12910	897	416
sokólski .....	48450	28715	27548	1432	8201	2785	1629	85
Miasto na prawach powiatu: City with powiat status:								
Białystok .....	1004662	625681	174392	16404	118379	21227	27992	9890
<b>Podregion (Subregion) łomżyński .....</b>	<b>928499</b>	<b>695613</b>	<b>422332</b>	<b>25598</b>	<b>57358</b>	<b>38962</b>	<b>8223</b>	<b>5776</b>
Powiaty: Powiats:								
bielski .....	139447	107006	62161	13374	5042	6559	1213	2291
hajnowski .....	78196	46573	37533	3	7335	3552	1181	68
kolneński .....	85816	80458	58274	325	1277	815	349	498
łomżyński .....	187247	172925	94891	190	8864	170	1249	512
siemiatycki .....	60422	34966	26357	136	3448	15817	502	217
wysokomazowiecki .....	134183	98190	74854	143	6583	1898	1815	663
zambrowski .....	110446	79673	40092	178	12902	7075	817	1372
Miasto na prawach powiatu: City with powiat status:								
Łomża .....	132742	75822	28170	11249	11907	3076	1097	155
<b>Podregion (Subregion) suwalski .....</b>	<b>612262</b>	<b>442423</b>	<b>270788</b>	<b>14292</b>	<b>49718</b>	<b>14789</b>	<b>3289</b>	<b>1274</b>
Powiaty: Powiats:								
augustowski .....	72751	50934	48300	438	6386	1202	990	304
grajewski .....	170280	135835	105812	8557	9298	2679	876	84
moniecki .....	21397	13782	13070	1	1342	61	187	133
sejneński .....	26077	21184	60	–	266	2352	3	71
suwalski .....	185886	125686	51872	3006	7194	3019	107	327
Miasto na prawach powiatu: City with powiat status:								
Suwałki .....	135871	95002	51674	2290	25232	5476	1126	355

a Dane dotyczą podmiotów gospodarczych, w których liczba pracujących przekracza 9 osób; według lokalizacji inwestycji.  
a Data concern economic entities employing more than 9 persons; by investment location.

## Środki trwałe

### Fixed assets

TABL. 2 (89). **WARTOŚĆ BRUTTO ŚRODKÓW TRWAŁYCH W PRZEDSIĘBIORSTWACH<sup>a</sup> W 2014 R. (bieżące ceny ewidencyjne)**

Stan w dniu 31 XII

**GROSS VALUE OF FIXED ASSETS IN ENTERPRISES<sup>a</sup> IN 2014 (current book-keeping prices)**  
As of 31 Dec

WYSZCZEGÓLNIENIE SPECIFICATION	Ogółem Grand total	W tym Of which						
		przemysł industry		budow- nictwo construc- tion	handel; naprawa pojazdów samocho- dowych <sup>Δ</sup> trade; repair of motor vehicles <sup>Δ</sup>	transport i gospo- darka ma- gazynowa transporta- tion and storage	informacja i komu- nikacja information and commu- nication	obsługa rynku nieru- chomości <sup>Δ</sup> real estate activities
		razem total	w tym przetwó- rstwo prze- mysłowe of which manufac- turing					
w tys. zł in thous. zł								
<b>WOJEWÓDZTWO ..... VOIVODSHIP</b>	<b>31592991</b>	<b>17805399</b>	<b>11405872</b>	<b>865152</b>	<b>2660973</b>	<b>1836097</b>	<b>1024034</b>	<b>3232750</b>
<b>Podregion (Subregion) białostocki .....</b>	<b>15318525</b>	<b>7280621</b>	<b>3187984</b>	<b>440985</b>	<b>1537221</b>	<b>530192</b>	<b>984973</b>	<b>1980971</b>
Powiaty: Powiats:								
białostocki .....	2191538	1186566	972043	70039	315639	195131	13260	153000
sokólski .....	873920	511280	385602	19870	151425	21110	1446	72877
Miasto na prawach powiatu: City with powiat status:								
Białystok .....	12253067	5582775	1830339	351076	1070157	313951	970267	1755094
<b>Podregion (Subregion) łomżyński .....</b>	<b>9558656</b>	<b>5804992</b>	<b>4449150</b>	<b>259863</b>	<b>749144</b>	<b>1084128</b>	<b>35281</b>	<b>693211</b>
Powiaty: Powiats:								
bielski .....	2306449	1834947	1404283	80785	105312	32426	12063	106840
hajnowski .....	916593	540213	458956	5390	60785	16719	2785	63622
kolneński .....	241734	141972	98432	3486	23359	11769	–	24197
łomżyński .....	615826	522924	512872	9417	46504	–	–	–
siemiatycki .....	1532491	367592	321252	9717	114323	913232	–	50172
wysokomazowiecki .....	1112394	843887	816154	18622	88508	19236	6281	28011
zambrowski .....	784631	540703	343395	18705	77421	54487	559	54697
Miasto na prawach powiatu: City with powiat status:								
Łomża .....	2048538	1012754	493806	113741	232932	36259	13593	365672
<b>Podregion (Subregion) suwalski .....</b>	<b>6715810</b>	<b>4719786</b>	<b>3768738</b>	<b>164304</b>	<b>374608</b>	<b>221777</b>	<b>3780</b>	<b>558568</b>
Powiaty: Powiats:								
augustowski .....	1677050	1320101	1195211	17281	51603	33008	3294	107774
grajewski .....	1664674	1408604	1356996	55314	70929	31368	–	50417
moniecki .....	403797	264104	223876	659	19890	–	–	40832
sejneński .....	120856	44570	21793	–	6625	9583	253	183
suwalski .....	303461	151888	146151	28746	41080	30101	–	–
Miasto na prawach powiatu: City with powiat status:								
Suwałki .....	2545972	1530519	824711	62304	184481	117717	233	359362

<sup>a</sup> Dane dotyczą podmiotów gospodarczych, w których liczba pracujących przekracza 9 osób; podziału środków trwałych według sekcji PKD 2007 dokonano zgodnie z siedzibą jednostki lokalnej rodzaju działalności.

<sup>a</sup> Data concern economic entities employing more than 9 persons; the division of fixed assets by NACE Rev. 2 sections was made according to the abode of local kind-of-activity unit.

## DZIAŁ XV RACHUNKI REGIONALNE

### Uwagi ogólne

1. **Rachunki regionalne** opracowano zgodnie z zasadami „Europejskiego Systemu Rachunków (ESA 2010)”, wprowadzonego rozporządzeniem Parlamentu Europejskiego i Rady (UE) nr 549/2013 z dnia 21 V 2013 r. w sprawie europejskiego systemu rachunków narodowych i regionalnych w Unii Europejskiej (Dz. Urz. UE L 174 z 26 VI 2013 r.).

W systemie rachunków regionalnych dla każdego województwa zestawiane są: rachunek produkcji i rachunek tworzenia dochodów według sektorów instytucjonalnych i rodzajów działalności oraz rachunek podziału pierwotnego dochodów i rachunek podziału wtórnego dochodów w sektorze gospodarstw domowych. Dla podregionów obliczane są: produkt krajowy brutto (PKB) i wartość dodana brutto (WDB) według grup rodzajów działalności.

2. Grupowanie danych według województw i podregionów w podziale na rodzaje działalności według Polskiej Klasyfikacji Działalności – PKD 2007 zostało dokonane **metodą jednostek lokalnych rodzaju działalności**, tj. według siedziby i podstawowego rodzaju działalności jednostki lokalnej przedsiębiorstwa.

3. W rachunkach regionalnych uwzględnia się szacunek „szarej gospodarki” oraz „działalności nielegalnej”. Szacunek „szarej gospodarki” w zakresie produkcji ukrytej obejmuje zarejestrowane podmioty gospodarcze z liczbą pracujących do 9 osób (niezależnie od szczególnej formy prawnej), z liczbą pracujących od 10 do 49 osób w sektorze prywatnym (bez spółdzielni) oraz osoby fizyczne z tytułu wykonywania pracy nierejestrowanej, głównie w działalności usługowej (w tym osób świadczących usługi seksualne).

W ramach „działalności nielegalnej” ujęto szacunki dotyczące działalności osób czerpiących korzyści majątkowe z tytułu świadczenia usług prostytucji przez inne osoby, produkcji i handlu narkotykami oraz przemytu papierosów.

4. Dane z rachunków regionalnych za lata 2010 i 2012 zostały zmienione w stosunku do wcześniej opublikowanych z tytułu kontynuacji prac nad wdrożeniem standardów metodycznych ESA 2010, przyjęcia zaleceń Komisji Europejskiej oraz aktualizacji danych źródłowych i poszerzenia zakresu danych administracyjnych zastosowanych w obliczeniach.

5. Szczegółowy opis zmian wprowadzonych do rachunków narodowych znajduje się w notatce informacyjnej GUS „Zweryfikowany szacunek produktu krajowego brutto za lata 2010–2014” z dnia 16 X 2015 r., dostępnej na stronie:

<http://stat.gov.pl/obszary-tematyczne/rachunki-narodowe/roczne-rachunki-narodowe/zweryfikowany-szacunek-produktu-krajowego-brutto-za-lata-2010-2014,9,1.html>.

6. Wyjaśnienia dotyczące rachunków regionalnych (uwagi metodyczne oraz podstawowe pojęcia) zamieszczono w publikacji „Produkt krajowy brutto – Rachunki regionalne w 2013 r.”.

## CHAPTER XV REGIONAL ACCOUNTS

### General notes

1. **Regional accounts** were compiled according to the principles of the European System of Accounts (the ESA 2010), introduced by Regulation No. 549/2013 of the European Parliament and of the Council (EU) of 21 May 2013 on the European system of national and regional accounts in the European Union (Official Journal of the EU L 174, 26 Jun 2013).

The following accounts are compiled in the regional accounts system for each voivodship: the production account and the generation of income account by institutional sectors and kind of activity as well as the allocation of primary income account and the secondary distribution of income account in the households sector. The following categories are calculated for subregions: gross domestic product (GDP) and gross value added (GVA) by kind-of-activity groups.

2. Data grouping by voivodships and subregions according to kind of activity by NACE Rev. 2 was conducted applying the **local kind-of-activity unit method**, i.e. by the place of residence and main kind of activity of the local unit of the enterprise.

3. The estimation of scale of the “**hidden economy**” as well as “**illegal activities**” were included in the regional accounts. The estimation of the “hidden economy” in the field of the concealed production covers registered economic entities employing up to 9 persons (irrespective of the specific legal form), employing from 10 to 49 persons in private sector (excluding cooperatives) as well as natural persons engaged in non-registered work, primarily within the service activity (including people providing sexual services).

Within “illegal activities” there were included estimations concerning activity of people deriving profits from exploiting prostitution, production and trafficking of narcotics and smuggling of cigarettes.

4. Data from the regional accounts for the years 2010 and 2012 were changed in relation to previously published data on account of continuing work on ESA 2010 methodology standards’ implementation as well as applying the European Commission’s recommendations as well as updating source data and extending the range of administrative data applied in the calculations.

5. Detailed description of the changes introduced in the national accounts can be found in the CSO news release “Zweryfikowany szacunek produktu krajowego brutto za lata 2010–2014” of 16 Oct 2015, available at:

<http://stat.gov.pl/obszary-tematyczne/rachunki-narodowe/roczne-rachunki-narodowe/zweryfikowany-szacunek-produktu-krajowego-brutto-za-lata-2010-2014,9,1.html>.

6. Explanations concerning regional accounts (methodological notes and basic concepts) are placed in the publication “Gross Domestic Product – Regional Accounts in 2013”.

**Uwaga do tablic 1 i 2**

Dane za lata 2010 i 2012 zostały zmienione w stosunku do opublikowanych w poprzedniej edycji publikacji; patrz uwagi ogólne, ust. 4 na str. 281.

**Note to tables 1 and 2**

Data for the years 2010 and 2012 were changed in relations to the data published in the previous edition of the publication; see general notes, item 4 on page 281.

TABL. 1 (90). **PRODUKT KRAJOWY BRUTTO (ceny bieżące)**  
GROSS DOMESTIC PRODUCT (current prices)

WYSZCZEGÓLNIENIE SPECIFICATION	Ogółem Total			Na 1 mieszkańca Per capita		
	w mln zł in mln zł	Polska = 100 Poland = 100	województwo = = 100 voivodship = = 100	w zł in zł	Polska = 100 Poland = 100	województwo = = 100 voivodship = = 100
<b>WOJEWÓDZTWO ... 2010</b>	32967	2,3	100,0	27374	73,0	100,0
<b>VOIVODSHIP 2012</b>	36329	2,2	100,0	30281	71,6	100,0
<b>2013</b>	<b>37525</b>	<b>2,3</b>	<b>100,0</b>	<b>31362</b>	<b>72,9</b>	<b>100,0</b>
Podregiony: Subregions:						
białostocki ..... 2010	16260	1,1	49,3	31976	85,2	116,8
2012	18259	1,1	50,3	35805	84,7	118,2
<b>2013</b>	<b>18556</b>	<b>1,1</b>	<b>49,4</b>	<b>36351</b>	<b>84,5</b>	<b>115,9</b>
łomżyński ..... 2010	10015	0,7	30,4	24075	64,2	87,9
2012	10789	0,7	29,7	26218	62,0	86,6
<b>2013</b>	<b>11366</b>	<b>0,7</b>	<b>30,3</b>	<b>27800</b>	<b>64,6</b>	<b>86,6</b>
suwalski ..... 2010	6691	0,5	20,3	23917	63,7	87,4
2012	7282	0,4	20,0	26168	61,9	86,4
<b>2013</b>	<b>7603</b>	<b>0,5</b>	<b>20,3</b>	<b>27431</b>	<b>63,8</b>	<b>87,5</b>

TABL. 2 (91). **WARTOŚĆ DODANA BRUTTO WEDŁUG RODZAJÓW DZIAŁALNOŚCI (ceny bieżące)**  
GROSS VALUE ADDED BY KINDS OF ACTIVITIES (current prices)

WYSZCZEGÓLNIENIE SPECIFICATION	Ogółem Total	Rolnictwo, leśnictwo, łowiectwo i rybactwo Agriculture, forestry and fishing	Przemysł Pndustry	Budow- nictwo Construc- tion	Handel; napra- wa pojazdów samo- chodowych <sup>a</sup> ; transport i gospodarka magazynowa; zakwatero- wanie i gas- tronomia <sup>a</sup> ; in- formacja i komunikacja Trade; repair of motor vehi- cles <sup>a</sup> ; transpor- tation and storage; ac- commodation and catering <sup>a</sup> ; information and communication	Działalność finansowa i ubezpie- czeniowa; obsługa ryn- ku nierucho- mości <sup>a</sup> Financial and insur- ance activities; real estate activitis	Pozostałe usługi <sup>a</sup> Other services <sup>a</sup>
<b>WOJEWÓDZTWO ... 2010</b>	29056	2211	5757	2371	8129	2823	7764
<b>VOIVODSHIP 2012</b>	32225	2439	6631	2500	9221	2844	8591
<b>2013</b>	<b>33322</b>	<b>2897</b>	<b>6924</b>	<b>2395</b>	<b>9367</b>	<b>2957</b>	<b>8782</b>
Podregiony: Subregions:							
białostocki ..... 2010	14331	534	2614	1232	4497	1352	4104
2012	16196	589	3020	1344	5312	1369	4563
<b>2013</b>	<b>16477</b>	<b>700</b>	<b>3008</b>	<b>1280</b>	<b>5350</b>	<b>1440</b>	<b>4700</b>
łomżyński ..... 2010	8827	1035	1845	729	2183	886	2148
2012	9570	1142	2087	747	2345	887	2362
<b>2013</b>	<b>10093</b>	<b>1357</b>	<b>2282</b>	<b>729</b>	<b>2415</b>	<b>897</b>	<b>2414</b>
suwalski ..... 2010	5898	642	1298	410	1450	585	1512
2012	6459	708	1524	408	1565	588	1667
<b>2013</b>	<b>6752</b>	<b>841</b>	<b>1634</b>	<b>386</b>	<b>1602</b>	<b>621</b>	<b>1668</b>

<sup>a</sup> Pod pojęciem „Pozostałe usługi” należy rozumieć następujące sekcje PKD 2007: „Działalność profesjonalna, naukowa i techniczna”, „Administrowanie i działalność wspierająca<sup>Δ</sup>”, „Administracja publiczna i obrona narodowa; obowiązkowe zabezpieczenia społeczne”; „Edukacja”, „Opieka zdrowotna i pomoc społeczna”, „Działalność związana z kulturą, rozrywką i rekreacją” oraz „Pozostała działalność usługowa”.

<sup>a</sup> The term "other services" refers to the NACE Rev. 2 sections: "Professional, scientific and technical activities", "Administrative and support service activities", "Public administration and defence; compulsory social security", "Education", "Human health and social work activities", "Arts, entertainment and recreation" and "Other service activities".

## DZIAŁ XVI POMIOTY GOSPODARKI NARODOWEJ

### Uwagi ogólne

Prezentowane dane dotyczą podmiotów gospodarki narodowej wpisanych do rejestru REGON i obejmują osoby prawne, jednostki organizacyjne niemające osobowości prawnej oraz osoby fizyczne prowadzące działalność gospodarczą, zaklasyfikowane do poszczególnych sekcji PKD 2007 według przeważającego rodzaju działalności.

Krajowy rejestr urzędowy podmiotów gospodarki narodowej, zwany dalej rejestrem REGON, jest rejestrem administracyjnym prowadzonym przez Prezesa GUS. Zasady prowadzenia rejestru określają przepisy ustawy z dnia 29 VI 1995 r. o statystyce publicznej (jednolity tekst Dz. U. 2012 poz. 591, z późniejszymi zmianami) oraz przepisy rozporządzenia Rady Ministrów z dnia 27 VII 1999 r. (Dz. U. Nr 69, poz. 763) z późniejszymi zmianami w sprawie sposobu i metodologii prowadzenia i aktualizacji rejestru podmiotów gospodarki narodowej, w tym wzorów wniosków, ankiet i zaświadczeń oraz szczegółowych warunków i trybu współdziałania służb statystyki publicznej z innymi organami prowadzącymi urzędowe rejestry i systemy informatyczne administracji publicznej.

Podstawową funkcją rejestru REGON jest identyfikowanie podmiotów gospodarki narodowej, co jest realizowane poprzez nadawanie im unikatowych numerów identyfikacyjnych.

Rejestr REGON jest aktualizowany na podstawie wniosków zgłaszanych przez podmioty, na których ciąży prawny obowiązek dokonywania zgłoszeń do rejestru, dotyczących wpisu, skreślenia oraz zmian cech objętych wpisem. Kompletność i aktualność rejestru uzależniona jest od terminowej realizacji wyżej wymienionego obowiązku.

## CHAPTER XVI ENTITIES OF THE NATIONAL ECONOMY

### General notes

*Presented data concern entities of the national economy recorded in the REGON register and include legal persons, organizational entities without legal personality and natural persons conducting economic activity, classified into particular NACE Rev. 2 sections according to the predominant kind of activity.*

*The National Office Business Register, hereinafter referred to as REGON, is an administrative register held by the President of the CSO. The rules for running the register are defined by the regulation of the Council of Ministers dated 29 Jun 1995 on Public Statistics (uniform text Journal of Laws 2012 item 591, with later amendments) and the provisions of the regulation of the Council of Ministers dated 27 Jul 1999 (Journal of Laws No. 69, item 763) with later amendments on the mode and methodology of running and updating the business register, including application, questionnaire and certificate specimens and detailed conditions and mode of co-operation of official statistics services with other bodies running official registers and information systems in public administration.*

*The basic function of the REGON register is identification of entities of the national economy, which is accomplished by assigning to them unique identification numbers.*

*The REGON register is updated on the basis of applications submitted by entities legally obliged to apply for entries in and deletions from the register, and also for updating their entries in terms of their description. The completeness and correctness of the register is contingent on the timely compliance with the above-mentioned obligation.*

TABL. 1 (92). **PODMIOTY GOSPODARKI NARODOWEJ<sup>a</sup> W REJESTRZE REGON W 2014 R.**  
Stan w dniu 31 XII  
**ENTITIES OF THE NATIONAL ECONOMY<sup>a</sup> IN THE REGON REGISTER IN 2014**  
As of 31 Dec

WYSZCZEGÓLNIENIE SPECIFICATION	Ogółem <sup>b</sup> Grand total <sup>b</sup>	Sektor publiczny Public sector	Sektor prywatny Private sector	Z ogółem Of grand total							osoby fizyczne prowadzące działalność gospodarczą natural persons conducting economic activity
				osoby prawne i jednostki organizacyjne niemające osobowości prawnej legal persons and organizational entities without legal personality							
				razem total	w tym of which						
					spółki handlowe comercial companies		spółki cywilne civil law partnerships	spółdzielnie cooperatives	fundacje, stowarzyszenia i organizacje społeczne foundations, associations and social organizations	razem total	
<b>WOJEWÓDZTWO .... VOIVODSHIP</b>	<b>98339</b>	<b>3125</b>	<b>95187</b>	<b>22409</b>	<b>5942</b>	<b>749</b>					<b>5025</b>
<b>PODREGION (SUBREGION)</b>											
<b>BIALOSTOCKI .....</b>	<b>49737</b>	<b>990</b>	<b>48728</b>	<b>11614</b>	<b>3975</b>	<b>501</b>	<b>2612</b>	<b>178</b>	<b>1781</b>	<b>38123</b>	
<b>Powiat białostocki</b>	<b>12123</b>	<b>259</b>	<b>11860</b>	<b>2268</b>	<b>635</b>	<b>69</b>	<b>472</b>	<b>60</b>	<b>381</b>	<b>9855</b>	
Gminy miejsko-wiejskie: Urban-rural gminas:											
Choroszcz .....	1284	15	1269	238	93	10	50	5	38	1046	
w tym miasto .....	490	13	477	100	32	5	16	4	17	390	
of which city											
Czarna Białostocka .....	792	22	769	169	36	5	24	3	25	623	
w tym miasto .....	665	19	645	143	35	5	21	3	17	522	
of which city											
Łapy .....	1682	39	1641	279	51	2	54	9	52	1403	
w tym miasto .....	1327	33	1292	228	42	1	42	9	38	1099	
of which city											
Michałowó .....	409	20	389	114	9	–	12	4	24	295	
w tym miasto .....	241	18	223	65	7	–	6	3	10	176	
of which city											
Supraśl .....	1656	28	1628	313	112	13	85	2	38	1343	
w tym miasto .....	446	18	428	109	25	5	19	–	23	337	
of which city											
Suraż .....	152	8	144	49	7	–	4	3	14	103	
w tym miasto .....	91	8	83	28	5	–	3	2	6	63	
of which city											
Tykocin .....	301	18	283	78	16	2	9	1	21	223	
w tym miasto .....	152	14	138	43	6	1	7	–	9	109	
of which city											
Wasilków .....	1582	15	1567	230	72	12	77	5	30	1352	
w tym miasto .....	1036	10	1026	159	52	10	55	4	11	877	
of which city											
Zabłudów .....	619	16	602	141	41	3	22	5	28	478	
w tym miasto .....	191	11	179	45	10	–	5	4	8	146	
of which city											

<sup>a</sup> Bez osób prowadzących gospodarstwa indywidualne w rolnictwie. <sup>b</sup> W podziale według sektorów własności – bez podmiotów, dla których informacja o formie własności nie występuje w rejestrze REGON.

<sup>a</sup> Excluding persons tending private farms in agriculture. <sup>b</sup> In the division by ownership sectors excluding entities that in the REGON register do not have information concerning form of ownership.

TABL. 1 (92). **PODMIOTY GOSPODARKI NARODOWEJ<sup>a</sup> W REJESTRZE REGON W 2014 R. (cd.)**  
 Stan w dniu 31 XII  
**ENTITIES OF THE NATIONAL ECONOMY<sup>a</sup> IN THE REGON REGISTER IN 2014 (cont.)**  
 As of 31 Dec

WYSZCZEGÓLNIENIE SPECIFICATION	Ogółem <sup>b</sup> Grand total <sup>b</sup>	Sektor publiczny Public sector	Sektor prywatny Private sector	Z ogółem Of grand total							osoby fizyczne prowadzące działalność gospodarczą natural persons conducting economic activity
				osoby prawne i jednostki organizacyjne niemające osobowości prawnej legal persons and organizational entities without legal personality							
				razem total	w tym of which						
					spółki handlowe comercial companies		spółki cywilne civil law partnerships	spółdzielnie cooperatives	fundacje, stowarzyszenia i organizacje społeczne foundations, associations and social organizations	razem total	
<b>Powiat białostocki (dok.) (cont.)</b>											
<b>Gminy wiejskie: Rural gminas:</b>											
Dobrzyniewo Duże .....	830	18	812	133	41	7	26	3	16	697	
Gródek .....	353	14	339	92	21	3	17	7	17	261	
Juchnowiec Kościelny	1622	17	1605	292	111	10	70	10	45	1330	
Poświętne .....	189	7	182	25	3	1	3	1	5	164	
Turośń Kościelna .....	535	10	525	79	20	1	12	1	21	456	
Zawady .....	117	12	105	36	2	–	7	1	7	81	
<b>Powiat sokólski .....</b>	<b>3879</b>	<b>199</b>	<b>3680</b>	<b>933</b>	<b>147</b>	<b>18</b>	<b>110</b>	<b>28</b>	<b>213</b>	<b>2946</b>	
<b>Gminy miejsko-wiejskie: Urban-rural gminas:</b>											
Dąbrowa Białostocka ...	663	30	633	151	13	–	17	4	36	512	
w tym miasto .....	435	23	412	89	11	–	14	3	16	346	
of which city											
Krynki .....	189	13	176	65	7	–	4	3	15	124	
w tym miasto .....	158	12	146	56	6	–	4	3	12	102	
of which city											
Sokółka .....	1878	71	1807	386	89	12	63	8	78	1492	
w tym miasto .....	1598	60	1538	335	85	12	58	7	57	1263	
of which city											
Suchowola .....	293	17	276	67	9	2	5	3	22	226	
w tym miasto .....	172	13	159	42	8	1	4	2	8	130	
of which city											
<b>Gminy wiejskie: Rural gminas:</b>											
Janów .....	180	15	165	56	2	–	3	3	15	124	
Korycin .....	148	11	137	44	11	–	6	2	9	104	
Kuźnica .....	188	11	177	41	10	4	6	1	6	147	
Nowy Dwór .....	79	8	71	33	1	–	–	2	9	46	
Sidra .....	119	12	107	43	2	–	2	2	12	76	
Szudziałowo .....	142	11	131	47	3	–	4	–	11	95	
<b>Miasto na prawach powiatu: City with powiat status:</b>											
<b>Białystok .....</b>	<b>33735</b>	<b>532</b>	<b>33188</b>	<b>8413</b>	<b>3193</b>	<b>414</b>	<b>2030</b>	<b>90</b>	<b>1187</b>	<b>25322</b>	

<sup>a</sup> Bez osób prowadzących gospodarstwa indywidualne w rolnictwie. <sup>b</sup> W podziale według sektorów własności – bez podmiotów, dla których informacja o formie własności nie występuje w rejestrze REGON.

<sup>a</sup> Excluding persons tending private farms in agriculture. <sup>b</sup> In the division by ownership sectors excluding entities that in the REGON register do not have information concerning form of ownership.

TABL. 1 (92). **PODMIOTY GOSPODARKI NARODOWEJ<sup>a</sup> W REJESTRZE REGON W 2014 R. (cd.)**  
Stan w dniu 31 XII  
**ENTITIES OF THE NATIONAL ECONOMY<sup>a</sup> IN THE REGON REGISTER IN 2014 (cont.)**  
As of 31 Dec

WYSZCZEGÓLNIENIE SPECIFICATION	Ogółem <sup>b</sup> Grand total <sup>b</sup>	Sektor publiczny Public sector	Sektor prywatny Private sector	Z ogółem Of grand total							osoby fizyczne prowadzące działalność gospodarczą natural persons conducting economic activity
				osoby prawne i jednostki organizacyjne niemające osobowości prawnej legal persons and organizational entities without legal personality							
				razem total	w tym of which						
					spółki handlowe commercial companies		spółki cywilne civil law partnerships	spółdzielnie cooperatives	fundacje, stowarzyszenia i organizacje społeczne foundations, associations and social organizations	razem total	
<b>PODREGION (SUBREGION)</b>											
<b>ŁOMŻYŃSKI .....</b>	<b>28705</b>	<b>1218</b>	<b>27483</b>	<b>6129</b>	<b>1052</b>	<b>117</b>	<b>1314</b>	<b>202</b>	<b>1173</b>	<b>22576</b>	
<b>Powiat bielski .....</b>	<b>3804</b>	<b>162</b>	<b>3642</b>	<b>818</b>	<b>169</b>	<b>28</b>	<b>142</b>	<b>39</b>	<b>146</b>	<b>2986</b>	
Gminy miejskie: Urban gminas:											
Bielsk Podlaski .....	2284	83	2201	463	130	21	102	16	54	1821	
Brańsk .....	345	15	330	66	13	5	13	4	8	279	
Gminy wiejskie: Rural gminas:											
Bielsk Podlaski .....	316	5	311	69	8	1	8	8	25	247	
Boćki .....	210	10	200	45	2	–	3	3	13	165	
Brańsk .....	210	14	196	41	5	1	4	1	14	169	
Orla .....	144	9	135	58	8	–	7	5	11	86	
Rudka .....	104	14	90	32	1	–	2	1	6	72	
Wyszki .....	191	12	179	44	2	–	3	1	15	147	
<b>Powiat hajnowski .....</b>	<b>3015</b>	<b>191</b>	<b>2824</b>	<b>775</b>	<b>100</b>	<b>22</b>	<b>98</b>	<b>26</b>	<b>160</b>	<b>2240</b>	
Gmina miejska: Urban gmina:											
Hajnówka .....	1673	107	1566	364	52	7	67	8	58	1309	
Gmina miejsko-wiejska: Urban-rural gmina:											
Kleszczele .....	141	10	131	49	5	2	7	1	14	92	
w tym miasto of which city	93	10	83	34	5	2	5	1	6	59	
Gminy wiejskie: Rural gminas:											
Białowieża .....	220	17	203	63	9	3	4	1	24	157	
Czeremcha .....	129	9	120	42	3	1	–	–	6	87	
Czyże .....	89	7	82	29	1	–	3	2	7	60	
Dubicze Cerkiewne .....	120	9	111	43	2	1	–	1	9	77	
Hajnówka .....	276	7	269	64	8	1	5	3	13	212	
Narew .....	172	9	163	57	11	3	3	7	14	115	
Narewka .....	195	16	179	64	9	4	9	3	15	131	

<sup>a</sup> Bez osób prowadzących gospodarstwa indywidualne w rolnictwie. <sup>b</sup> W podziale według sektorów własności – bez podmiotów, dla których informacja o formie własności nie występuje w rejestrze REGON.

<sup>a</sup> Excluding persons tending private farms in agriculture. <sup>b</sup> In the division by ownership sectors excluding entities that in the REGON register do not have information concerning form of ownership.

TABL. 1 (92). **PODMIOTY GOSPODARKI NARODOWEJ<sup>a</sup> W REJESTRZE REGON W 2014 R. (cd.)**  
 Stan w dniu 31 XII  
**ENTITIES OF THE NATIONAL ECONOMY<sup>a</sup> IN THE REGON REGISTER IN 2014 (cont.)**  
 As of 31 Dec

WYSZCZEGÓLNIENIE SPECIFICATION	Ogółem <sup>b</sup> Grand total <sup>b</sup>	Sektor publiczny Public sector	Sektor prywatny Private sector	Z ogółem Of grand total							osoby fizyczne prowadzące działalność gospodarczą natural persons conducting economic activity
				osoby prawne i jednostki organizacyjne niemające osobowości prawnej legal persons and organizational entities without legal personality							
				razem total	w tym of which						
					spółki handlowe commercial companies		spółki cywilne civil law partnerships	spółdzielnie cooperatives	fundacje, stowarzyszenia i organizacje społeczne foundations, associations and social organizations	razem total	
<b>Powiat kolneński .....</b>	<b>2491</b>	<b>116</b>	<b>2375</b>	<b>462</b>	<b>52</b>	<b>4</b>					<b>102</b>
Gmina miejska: Urban gmina:											
Kolno .....	1034	46	988	219	32	4	57	9	29	815	
Gmina miejsko-wiejska: Urban-rural gmina:											
Stawiski .....	363	13	350	71	4	–	21	2	20	292	
w tym miasto .....	205	12	193	48	3	–	15	2	8	157	
of which city											
Gminy wiejskie: Rural gminas:											
Grabowo .....	161	11	150	35	4	–	3	1	9	126	
Kolno .....	447	16	431	54	5	–	9	–	17	393	
Mały Płock .....	225	16	209	44	3	–	9	1	9	181	
Turośl .....	261	14	247	39	4	–	3	1	12	222	
<b>Powiat łomżyński .....</b>	<b>3053</b>	<b>121</b>	<b>2932</b>	<b>586</b>	<b>71</b>	<b>8</b>	<b>118</b>	<b>23</b>	<b>160</b>	<b>2467</b>	
Gminy miejsko-wiejskie: Urban-rural gminas:											
Jedwabne .....	254	15	239	59	4	–	10	2	16	195	
w tym miasto .....	160	14	146	47	3	–	10	2	7	113	
of which city											
Nowogród .....	277	12	265	57	11	2	11	4	16	220	
w tym miasto .....	179	11	168	38	10	2	8	2	5	141	
of which city											
Gminy wiejskie: Rural gminas:											
Łomża .....	828	13	815	93	12	4	32	3	26	735	
Miastkowo .....	221	8	213	44	3	–	8	2	19	177	
Piątnica .....	680	29	651	146	23	1	32	5	38	534	
Przytuły .....	76	10	66	18	1	–	–	–	4	58	
Śniadowo .....	328	14	314	86	7	–	12	4	19	242	
Wizna .....	179	10	169	48	2	–	7	2	17	131	
Zbójna .....	210	10	200	35	8	1	6	1	5	175	

<sup>a</sup> Bez osób prowadzących gospodarstwa indywidualne w rolnictwie. <sup>b</sup> W podziale według sektorów własności – bez podmiotów, dla których informacja o formie własności nie występuje w rejestrze REGON.

<sup>a</sup> Excluding persons tending private farms in agriculture. <sup>b</sup> In the division by ownership sectors excluding entities that in the REGON register do not have information concerning form of ownership.

TABL. 1 (92). **PODMIOTY GOSPODARKI NARODOWEJ<sup>a</sup> W REJESTRZE REGON W 2014 R. (cd.)**  
Stan w dniu 31 XII  
**ENTITIES OF THE NATIONAL ECONOMY<sup>a</sup> IN THE REGON REGISTER IN 2014 (cont.)**  
As of 31 Dec

WYSZCZEGÓLNIENIE SPECIFICATION	Ogółem <sup>b</sup> Grand total <sup>b</sup>	Sektor publiczny Public sector	Sektor prywatny Private sector	Z ogółem Of grand total							osoby fizyczne prowadzące działalność gospodarczą natural persons conducting economic activity
				osoby prawne i jednostki organizacyjne niemające osobowości prawnej legal persons and organizational entities without legal personality							
				razem total	w tym of which						
					spółki handlowe comercial companies		spółki cywilne civil law partnerships	spółdzielnie cooperatives	fundacje, stowarzyszenia i organizacje społeczne foundations, associations and social organizations	razem total	
<b>Powiat siemiatycki .....</b>	<b>2675</b>	<b>139</b>	<b>2536</b>	<b>669</b>	<b>79</b>	<b>8</b>					<b>85</b>
Gmina miejska: Urban gmina:											
Siemiatycze .....	1292	49	1243	258	39	4	60	9	38	1034	
Gmina miejsko-wiejska: Urban-rural gmina:											
Drohiczyn .....	338	24	314	109	7	–	8	3	33	229	
w tym miasto .....	163	11	152	54	4	–	8	2	15	109	
of which city											
Gminy wiejskie: Rural gminas:											
Dziadkowice .....	107	10	97	32	3	–	3	2	10	75	
Grodzisk .....	156	9	147	35	7	–	1	1	8	121	
Mielnik .....	135	10	125	53	1	–	6	2	15	82	
Milejczyce .....	65	9	56	28	4	2	1	–	5	37	
Nurzec-Stacja .....	159	10	149	66	8	–	3	5	10	93	
Perlejewo .....	144	7	137	33	1	–	2	2	13	111	
Siemiatycze .....	279	11	268	55	9	2	1	–	18	224	
<b>Powiat wysokomazowiecki</b>	<b>4086</b>	<b>186</b>	<b>3900</b>	<b>791</b>	<b>109</b>	<b>3</b>	<b>175</b>	<b>27</b>	<b>175</b>	<b>3295</b>	
Gmina miejska: Urban gmina:											
Wysokie Mazowieckie	1085	52	1033	211	37	1	65	8	27	874	
Gminy miejsko-wiejskie: Urban-rural gminas:											
Ciechanowiec .....	680	29	651	142	16	2	33	3	38	538	
w tym miasto .....	506	23	483	105	8	2	31	3	24	401	
of which city											
Czyżew .....	451	24	427	91	16	–	22	4	17	360	
w tym miasto .....	268	19	249	61	12	–	17	2	5	207	
of which city											
Szepietowo .....	523	12	511	91	23	–	21	4	21	432	
w tym miasto .....	254	8	246	56	19	–	11	4	8	198	
of which city											

a Bez osób prowadzących gospodarstwa indywidualne w rolnictwie. b W podziale według sektorów własności – bez podmiotów, dla których informacja o formie własności nie występuje w rejestrze REGON.

a Excluding persons tending private farms in agriculture. b In the division by ownership sectors excluding entities that in the REGON register do not have information concerning form of ownership.

TABL. 1 (92). **PODMIOTY GOSPODARKI NARODOWEJ<sup>a</sup> W REJESTRZE REGON W 2014 R. (cd.)**  
 Stan w dniu 31 XII  
**ENTITIES OF THE NATIONAL ECONOMY<sup>a</sup> IN THE REGON REGISTER IN 2014 (cont.)**  
 As of 31 Dec

WYSZCZEGÓLNIENIE SPECIFICATION	Ogółem <sup>b</sup> Grand total <sup>b</sup>	Sektor publiczny Public sector	Sektor prywatny Private sector	Z ogółem Of grand total							osoby fizyczne prowadzące działalność gospodarczą natural persons conducting economic activity
				osoby prawne i jednostki organizacyjne niemające osobowości prawnej legal persons and organizational entities without legal personality							
				razem total	w tym of which						
					spółki handlowe comercial companies		spółki cywilne civil law partnerships	spółdzielnie cooperatives	fundacje, stowarzyszenia i organizacje społeczne foundations, associations and social organizations	razem total	
<b>Powiat wysokomazowiecki (dok.) (cont.)</b>											
Gminy wiejskie: Rural gminas:											
Klukowo .....	214	14	200	47	4	–	5	1	16	167	
Kobylin-Borzymy .....	128	9	119	32	–	–	–	1	11	96	
Kulesze Kościelne .....	153	8	145	21	1	–	1	1	5	132	
Nowe Piekuty .....	233	12	221	39	1	–	7	–	12	194	
Sokoły .....	310	17	293	67	8	–	12	5	12	243	
Wysokie Mazowieckie	309	9	300	50	3	–	9	–	16	259	
<b>Powiat zambrowski .....</b>	<b>3256</b>	<b>141</b>	<b>3114</b>	<b>638</b>	<b>120</b>	<b>11</b>	<b>170</b>	<b>21</b>	<b>90</b>	<b>2618</b>	
Gmina miejska: Urban gmina:											
Zambrów .....	1932	91	1841	371	74	6	116	9	37	1561	
Gminy wiejskie: Rural gminas:											
Kołaki Kościelne .....	125	7	118	29	2	–	5	1	7	96	
Rutki .....	304	12	291	85	14	1	20	3	13	219	
Szumowo .....	278	14	264	69	11	2	15	5	14	209	
Zambrów .....	617	17	600	84	19	2	14	3	19	533	
<b>Miasto na prawach powiatu: City with powiat status: Łomża .....</b>	<b>6325</b>	<b>162</b>	<b>6160</b>	<b>1390</b>	<b>352</b>	<b>33</b>	<b>424</b>	<b>28</b>	<b>196</b>	<b>4935</b>	
<b>PODREGION (SUBREGION) SUWALSKI .....</b>	<b>19897</b>	<b>917</b>	<b>18976</b>	<b>4666</b>	<b>915</b>	<b>131</b>	<b>1099</b>	<b>120</b>	<b>811</b>	<b>15231</b>	
<b>Powiat augustowski .....</b>	<b>4333</b>	<b>205</b>	<b>4127</b>	<b>988</b>	<b>169</b>	<b>27</b>	<b>228</b>	<b>20</b>	<b>178</b>	<b>3345</b>	
Gmina miejska: Urban gmina:											
Augustów .....	2796	116	2680	674	140	25	180	10	100	2122	
Gmina miejsko-wiejska: Urban-rural gmina:											
Lipsk .....	260	20	240	69	10	1	10	2	14	191	
w tym miasto of which city	183	18	165	56	9	1	9	2	8	127	

<sup>a</sup> Bez osób prowadzących gospodarstwa indywidualne w rolnictwie. <sup>b</sup> W podziale według sektorów własności – bez podmiotów, dla których informacja o formie własności nie występuje w rejestrze REGON.

<sup>a</sup> Excluding persons tending private farms in agriculture. <sup>b</sup> In the division by ownership sectors excluding entities that in the REGON register do not have information concerning form of ownership.

TABL. 1 (92). **PODMIOTY GOSPODARKI NARODOWEJ<sup>a</sup> W REJESTRZE REGON W 2014 R. (cd.)**  
Stan w dniu 31 XII  
**ENTITIES OF THE NATIONAL ECONOMY<sup>a</sup> IN THE REGON REGISTER IN 2014 (cont.)**  
As of 31 Dec

WYSZCZEGÓLNIENIE SPECIFICATION	Ogółem <sup>b</sup> Grand total <sup>b</sup>	Sektor publiczny Public sector	Sektor prywatny Private sector	Z ogółem Of grand total							osoby fizyczne prowadzące działalność gospodarczą natural persons conducting economic activity
				osoby prawne i jednostki organizacyjne niemające osobowości prawnej legal persons and organizational entities without legal personality							
				razem total	w tym of which						
					spółki handlowe comercial companies		spółki cywilne civil law partnerships	spółdzielnie cooperatives	fundacje, stowarzyszenia i organizacje społeczne foundations, associations and social organizations	razem total	
<b>Powiat augustowski (dok.) (cont.)</b>											
Gminy wiejskie: Rural gminas:											
Augustów .....	340	17	323	64	5	1	9	1	22	276	
Bargłów Kościelny .....	233	15	218	49	5	–	7	3	11	184	
Nowinka .....	205	14	190	43	3	–	6	1	8	162	
Płaska .....	244	11	233	32	1	–	4	–	10	212	
Sztabin .....	255	12	243	57	5	–	12	3	13	198	
<b>Powiat grajewski</b> .....	<b>3072</b>	<b>152</b>	<b>2919</b>	<b>704</b>	<b>96</b>	<b>5</b>	<b>193</b>	<b>24</b>	<b>130</b>	<b>2368</b>	
Gmina miejska: Urban gmina:											
Grajewo .....	1846	80	1765	431	74	5	141	11	61	1415	
Gminy miejsko-wiejskie: Urban-rural gminas:											
Rajgród .....	305	13	292	70	4	–	15	6	17	235	
w tym miasto .....	127	11	116	37	3	–	8	4	7	90	
of which city											
Szczuczyn .....	357	24	333	73	8	–	12	3	14	284	
w tym miasto .....	260	16	244	53	8	–	8	3	8	207	
of which city											
Gminy wiejskie: Rural gminas:											
Grajewo .....	252	12	240	51	7	–	8	2	19	201	
Radziłów .....	187	14	173	49	2	–	11	2	11	138	
Wąsosz .....	125	9	116	30	1	–	6	–	8	95	
<b>Powiat moniecki</b> .....	<b>2335</b>	<b>141</b>	<b>2194</b>	<b>534</b>	<b>70</b>	<b>7</b>	<b>81</b>	<b>21</b>	<b>111</b>	<b>1801</b>	
Gminy miejsko-wiejskie: Urban-rural gminas:											
Goniądz .....	277	36	241	91	6	–	9	2	23	186	
w tym miasto .....	166	30	136	67	6	–	5	2	14	99	
of which city											
Knyszyn .....	301	17	284	56	9	1	11	1	7	245	
w tym miasto .....	236	13	223	44	8	1	9	1	5	192	
of which city											
Mońki .....	1066	44	1022	216	36	4	45	13	37	850	
w tym miasto .....	887	42	845	197	32	4	43	9	33	690	
of which city											

<sup>a</sup> Bez osób prowadzących gospodarstwa indywidualne w rolnictwie. <sup>b</sup> W podziale według sektorów własności – bez podmiotów, dla których informacja o formie własności nie występuje w rejestrze REGON.

<sup>a</sup> Excluding persons tending private farms in agriculture. <sup>b</sup> In the division by ownership sectors excluding entities that in the REGON register do not have information concerning form of ownership.

TABL. 1 (92). **PODMIOTY GOSPODARKI NARODOWEJ<sup>a</sup> W REJESTRZE REGON W 2014 R. (dok.)**  
 Stan w dniu 31 XII  
**ENTITIES OF THE NATIONAL ECONOMY<sup>a</sup> IN THE REGON REGISTER IN 2014 (cont.)**  
 As of 31 Dec

WYSZCZEGÓLNIENIE SPECIFICATION	Ogółem <sup>b</sup> Grand total <sup>b</sup>	Sektor publiczny Public sector	Sektor prywatny Private sector	Z ogółem Of grand total							osoby fizyczne prowadzące działalność gospodarczą natural persons conducting economic activity
				osoby prawne i jednostki organizacyjne niemające osobowości prawnej legal persons and organizational entities without legal personality							
				razem total	w tym of which						
					spółki handlowe commercial companies		spółki cywilne civil law partnerships	spółdzielnie cooperatives	fundacje, stowarzyszenia i organizacje społeczne foundations, associations and social organizations		
<b>Powiat moniecki (dok.) (cont.)</b>											
Gminy wiejskie: Rural gminas:											
Jasionówka .....	147	9	138	35	6	–	2	–	8	112	
Jaświły .....	168	18	150	47	1	–	8	2	11	121	
Krypno .....	219	10	209	50	9	1	3	–	12	169	
Trzcianne .....	157	7	150	39	3	1	3	3	13	118	
<b>Powiat sejneński .....</b>	<b>1268</b>	<b>82</b>	<b>1186</b>	<b>319</b>	<b>40</b>	<b>11</b>	<b>51</b>	<b>10</b>	<b>76</b>	<b>949</b>	
Gmina miejska: Urban gmina:											
Sejny .....	482	42	440	146	15	3	20	6	32	336	
Gminy wiejskie: Rural gminas:											
Giby .....	169	12	157	31	1	–	3	1	9	138	
Krasnopol .....	180	8	172	29	2	–	6	–	10	151	
Puńsk .....	226	15	211	71	21	8	13	3	14	155	
Sejny .....	211	5	206	42	1	–	9	–	11	169	
<b>Powiat suwalski .....</b>	<b>1920</b>	<b>108</b>	<b>1812</b>	<b>424</b>	<b>63</b>	<b>11</b>	<b>60</b>	<b>14</b>	<b>100</b>	<b>1496</b>	
Gminy wiejskie: Rural gminas:											
Bakalarzewo .....	140	8	132	36	6	2	2	1	12	104	
Filipów .....	189	9	180	37	3	–	5	2	12	152	
Jeleniewo .....	153	9	144	35	4	–	5	–	9	118	
Przerośl .....	134	13	121	39	3	–	6	1	10	95	
Raczki .....	296	17	279	52	5	–	3	3	9	244	
Rutka-Tartak .....	93	8	85	24	1	–	3	1	5	69	
Suwałki .....	594	20	574	120	32	8	28	3	27	474	
Szypliszki .....	204	15	189	49	7	–	4	2	9	155	
Wiżajny .....	117	9	108	32	2	1	4	1	7	85	
<b>Miasto na prawach powiatu: City with powiat status:</b>											
<b>Suwałki .....</b>	<b>6969</b>	<b>229</b>	<b>6738</b>	<b>1697</b>	<b>477</b>	<b>70</b>	<b>486</b>	<b>31</b>	<b>216</b>	<b>5272</b>	

a Bez osób prowadzących gospodarstwa indywidualne w rolnictwie. b W podziale według sektorów własności – bez podmiotów, dla których informacja o formie własności nie występuje w rejestrze REGON.

a Excluding persons tending private farms in agriculture. b In the division by ownership sectors excluding entities that in the REGON register do not have information concerning form of ownership.

TABL. 2 (93). **PODMIOTY GOSPODARKI NARODOWEJ<sup>a</sup> W REJESTRZE REGON WEDŁUG WYBRANYCH SEKCJI W 2014 R.**

Stan w dniu 31 XII

*ENTITIES OF THE NATIONAL ECONOMY<sup>a</sup> IN THE REGON REGISTER BY SELECTED SECTIONS IN 2014**As of 31 Dec*

WYSZCZEGÓLNIENIE SPECIFICATION	Ogółem Grand total	W tym Of which									
		rolnictwo, leśnictwo, łowiectwo i rybactwo agriculture, forestry and fishing	przemysł industry		budownictwo construction	handel; naprawa pojazdów samochodowych <sup>Δ</sup> trade; repair of motor vehicles <sup>Δ</sup>	transport i gospodarka magazynowa transportation and storage	zakwaterowanie i gastronomia <sup>Δ</sup> accommodation and catering <sup>Δ</sup>	informacja i komunikacja construction	obsługa rynku nieruchomości <sup>Δ</sup> real estate activities	działalność profesjonalna, naukowa i techniczna professional, scientific and technical activities
			razem total	w tym przetwórstwo przemysłowe of which manufacturing							
<b>WOJEWÓDZTWO VOIVODSHIP</b>	<b>98339</b>	<b>3042</b>	<b>8696</b>	<b>8067</b>	<b>12370</b>	<b>25733</b>	<b>6979</b>	<b>2359</b>	<b>2085</b>	<b>2919</b>	<b>8076</b>
<b>PODREGION (SUBREGION) BIAŁOSTOCKI</b>	<b>49737</b>	<b>760</b>	<b>4084</b>	<b>3798</b>	<b>5717</b>	<b>13244</b>	<b>3663</b>	<b>1034</b>	<b>1379</b>	<b>1694</b>	<b>4914</b>
<b>Powiat białostocki .....</b>	<b>12123</b>	<b>364</b>	<b>1314</b>	<b>1207</b>	<b>1785</b>	<b>3296</b>	<b>862</b>	<b>271</b>	<b>240</b>	<b>270</b>	<b>896</b>
Gminy miejsko-wiejskie: Urban-rural gminas:											
Choroszcz .....	1284	22	144	132	177	356	91	16	31	28	134
w tym miasto .....	490	5	46	38	66	153	29	5	12	8	40
of which city											
Czarna Białostocka .....	792	21	131	125	102	218	45	20	10	33	36
w tym miasto .....	665	13	108	102	87	191	39	18	9	33	32
of which city											
Łapy .....	1682	20	143	131	283	468	130	37	52	49	99
w tym miasto .....	1327	10	110	100	225	377	90	26	37	46	81
of which city											
Michałow .....	409	60	35	31	34	103	10	11	1	20	22
w tym miasto .....	241	31	21	18	24	63	5	2	1	15	13
of which city											
Supraśl .....	1656	28	179	165	224	450	119	56	36	34	139
w tym miasto .....	446	13	39	38	61	90	21	33	5	12	26
of which city											
Surz .....	152	4	12	10	31	31	9	8	1	–	4
w tym miasto .....	91	3	7	5	21	20	3	6	–	–	2
of which city											
Tykocin .....	301	24	31	28	40	77	14	11	2	5	19
w tym miasto .....	152	7	10	9	13	43	6	9	1	3	14
of which city											
Wasilków .....	1582	37	187	163	215	465	105	17	39	25	141
w tym miasto .....	1036	9	120	109	149	331	71	12	26	9	84
of which city											
Zabłudów .....	619	11	92	83	120	141	37	13	12	10	35
w tym miasto .....	191	3	30	28	48	39	9	2	6	5	8
of which city											
Gminy wiejskie: Rural gminas:											
Dobrzyniewo Duże .....	830	18	86	83	175	215	76	16	12	7	49
Gródek .....	353	36	40	37	48	69	19	22	4	11	17
Juchnowiec Kościelny .....	1622	24	152	145	207	485	141	34	33	35	143
Poświętne .....	189	32	12	12	30	51	15	1	2	2	8
Turośl Kościelna .....	535	15	62	54	85	132	45	7	5	11	44
Zawady .....	117	12	8	8	14	35	6	2	–	–	6

a Bez osób prowadzących gospodarstwa indywidualne w rolnictwie.

a Excluding persons tending private farms in agriculture.

TABL. 2 (93). **PODMIOTY GOSPODARKI NARODOWEJ<sup>a</sup> W REJESTRZE REGON  
 WEDŁUG WYBRANYCH SEKCJI W 2014 R. (cd.)**  
 Stan w dniu 31 XII  
**ENTITIES OF THE NATIONAL ECONOMY<sup>a</sup> IN THE REGON REGISTER  
 BY SELECTED SECTIONS IN 2014 (cont.)**  
 As of 31 Dec

WYSZCZEGÓLNIENIE SPECIFICATION	Ogółem Grand total	W tym Of which									
		rolnictwo, leśnictwo, łowiectwo i rybactwo agriculture, forestry and fishing	przemysł industry		budownictwo construction	handel; naprawa pojazdów samochodowych <sup>Δ</sup> trade; repair of motor vehicles <sup>Δ</sup>	transport i gospodarka magazynowa transportation and storage	zakwaterowanie i gastronomia <sup>Δ</sup> accommodation and catering <sup>Δ</sup>	informacja i komunikacja construction	obsługa rynku nieruchomości <sup>Δ</sup> real estate activities	działalność profesjonalna, naukowa i techniczna professional, scientific and technical activities
			razem total	w tym przetwórstwo przemysłowe of which manufacturing							
<b>Powiat sokólski .....</b>	<b>3879</b>	<b>211</b>	<b>409</b>	<b>382</b>	<b>445</b>	<b>978</b>	<b>264</b>	<b>93</b>	<b>49</b>	<b>115</b>	<b>223</b>
Gminy miejsko-wiejskie: Urban-rural gminas:											
Dąbrowa Białostocka	663	31	66	61	70	176	36	16	11	23	32
w tym miasto .....	435	7	39	35	44	139	24	10	8	16	25
of which city											
Krynki .....	189	12	19	18	13	29	30	13	1	14	7
w tym miasto .....	158	6	15	14	12	28	29	8	1	13	6
of which city											
Sokółka .....	1878	48	212	204	212	508	140	35	31	54	127
w tym miasto .....	1598	21	178	171	171	446	117	30	29	54	116
of which city											
Suchowola .....	293	37	27	24	50	61	9	7	2	–	13
w tym miasto .....	172	7	21	19	28	46	5	3	1	–	10
of which city											
Gminy wiejskie: Rural gminas:											
Janów .....	180	18	10	10	25	42	4	3	1	3	9
Korycin .....	148	11	25	23	13	50	8	2	1	–	6
Kuźnica .....	188	8	20	18	24	46	21	12	1	3	10
Nowy Dwór .....	79	7	4	3	15	14	5	–	–	4	2
Sidra .....	119	11	11	9	10	27	3	3	–	4	9
Szudziałowo .....	142	28	15	12	13	25	8	2	1	10	8
<b>Miasto na prawach powiatu: City with powiat status: Białystok .....</b>	<b>33735</b>	<b>185</b>	<b>2361</b>	<b>2209</b>	<b>3487</b>	<b>8970</b>	<b>2537</b>	<b>670</b>	<b>1090</b>	<b>1309</b>	<b>3795</b>
<b>PODREGION (SUBREGION) ŁOMŻYŃSKI</b>	<b>28705</b>	<b>1322</b>	<b>2833</b>	<b>2653</b>	<b>4288</b>	<b>7412</b>	<b>1760</b>	<b>697</b>	<b>390</b>	<b>639</b>	<b>1802</b>
<b>Powiat bielski .....</b>	<b>3804</b>	<b>200</b>	<b>393</b>	<b>372</b>	<b>534</b>	<b>1031</b>	<b>208</b>	<b>68</b>	<b>51</b>	<b>85</b>	<b>280</b>
Gminy miejskie: Urban gminas:											
Bielsk Podlaski .....	2284	37	206	190	288	664	133	45	38	65	215
Brańsk .....	345	10	61	61	41	122	17	3	6	6	16
Gminy wiejskie: Rural gminas:											
Bielsk Podlaski .....	316	30	33	33	57	71	13	8	3	2	17
Boćki .....	210	28	16	16	42	40	10	3	2	2	11
Brańsk .....	210	39	32	30	30	44	8	2	1	1	6
Orla .....	144	14	23	22	15	22	15	4	1	2	7
Rudka .....	104	14	5	5	22	24	2	1	–	3	3
Wyszki .....	191	28	17	15	39	44	10	2	–	4	5

a Bez osób prowadzących gospodarstwa indywidualne w rolnictwie.  
 a Excluding persons tending private farms in agriculture.

TABL. 2 (93). **PODMIOTY GOSPODARKI NARODOWEJ<sup>a</sup> W REJESTRZE REGON  
WEDŁUG WYBRANYCH SEKCJI W 2014 R. (cd.)**

Stan w dniu 31 XII

**ENTITIES OF THE NATIONAL ECONOMY<sup>a</sup> IN THE REGON REGISTER  
BY SELECTED SECTIONS IN 2014 (cont.)**

As of 31 Dec

WYSZCZEGÓLNIENIE SPECIFICATION	Ogółem Grand total	W tym Of which										
		rolnictwo, leśnictwo, łowiectwo i rybactwo agriculture, forestry and fishing		przemysł industry		budownictwo construction	handel; naprawa pojazdów samochodowych <sup>Δ</sup> trade; repair of motor vehicles <sup>Δ</sup>	transport i gospodarka magazynowa transportation and storage	zakwaterowanie i gastronomia <sup>Δ</sup> accommodation and catering <sup>Δ</sup>	informacja i komunikacja construction	obsługa rynku nieruchomości <sup>Δ</sup> real estate activities	działalność profesjonalna, naukowa i techniczna professional, scientific and technical activities
		razem total	w tym przetwórstwo przemysłowe of which manufacturing									
<b>Powiat hajnowski .....</b>	<b>3015</b>	<b>129</b>	<b>459</b>	<b>446</b>	<b>326</b>	<b>607</b>	<b>83</b>	<b>162</b>	<b>42</b>	<b>112</b>	<b>164</b>	
Gmina miejska: Urban gmina:												
Hajnówka .....	1673	21	239	233	180	400	51	52	32	80	106	
Gmina miejsko-wiejska: Urban-rural gmina:												
Kleszczele .....	141	10	26	26	16	27	5	3	2	5	5	
w tym miasto .....	93	7	12	12	9	22	5	1	2	5	4	
of which city												
Gminy wiejskie: Rural gminas:												
Białowieża .....	220	20	13	11	4	20	5	61	5	2	13	
Czeremcha .....	129	6	8	8	19	32	3	4	1	10	2	
Czyże .....	89	10	4	4	18	12	2	3	1	-	3	
Dubicze Cerkiewne .....	120	7	50	50	5	9	-	7	-	-	2	
Hajnówka .....	276	20	62	61	36	41	5	10	1	3	15	
Narew .....	172	18	35	31	21	24	7	7	-	2	10	
Narewka .....	195	17	22	22	27	42	5	15	-	10	8	
<b>Powiat kolneński .....</b>	<b>2491</b>	<b>223</b>	<b>179</b>	<b>167</b>	<b>407</b>	<b>689</b>	<b>114</b>	<b>53</b>	<b>27</b>	<b>51</b>	<b>129</b>	
Gmina miejska: Urban gmina:												
Kolno .....	1034	14	72	67	133	331	49	23	15	40	87	
Gmina miejsko-wiejska: Urban-rural gmina:												
Stawiski .....	363	41	25	23	55	112	12	9	3	5	13	
w tym miasto .....	205	4	13	12	27	70	10	8	2	5	12	
of which city												
Gminy wiejskie: Rural gminas:												
Grabowo .....	161	22	8	7	18	45	9	4	2	5	2	
Kolno .....	447	73	32	31	82	99	32	7	3	-	6	
Mały Płock .....	225	22	20	18	70	39	7	5	3	1	6	
Turośl .....	261	51	22	21	49	63	5	5	1	-	15	
<b>Powiat łomżyński .....</b>	<b>3053</b>	<b>202</b>	<b>301</b>	<b>278</b>	<b>587</b>	<b>832</b>	<b>138</b>	<b>90</b>	<b>34</b>	<b>28</b>	<b>123</b>	
Gminy miejsko-wiejskie: Urban-rural gminas:												
Jedwabne .....	254	18	26	23	36	77	13	5	2	6	4	
w tym miasto .....	160	4	21	18	19	50	8	2	2	6	3	
of which city												
Nowogród .....	277	13	29	25	78	60	11	11	3	2	12	
w tym miasto .....	179	4	20	16	46	42	7	8	3	2	8	
of which city												

a Bez osób prowadzących gospodarstwa indywidualne w rolnictwie.

a Excluding persons tending private farms in agriculture.

TABL. 2 (93). **PODMIOTY GOSPODARKI NARODOWEJ<sup>a</sup> W REJESTRZE REGON  
 WEDŁUG WYBRANYCH SEKCJI W 2014 R. (cd.)**  
 Stan w dniu 31 XII  
**ENTITIES OF THE NATIONAL ECONOMY<sup>a</sup> IN THE REGON REGISTER  
 BY SELECTED SECTIONS IN 2014 (cont.)**  
 As of 31 Dec

WYSZCZEGÓLNIENIE SPECIFICATION	Ogółem Grand total	W tym Of which									
		rolnic- two, leś- nictwo, łowiectwo i ry- bactwo agricul- ture, forestry and fishing	przemysł industry		budow- nictwo construc- tion	handel; napra- wa po- jazdów samo- chodo- wych <sup>Δ</sup> trade; repair of motor vehicles <sup>Δ</sup>	transport i gospo- darka maga- zynowa transport- ation and storage	zakwa- terowa- nie i gastro- nomia <sup>Δ</sup> accom- modation and catering <sup>Δ</sup>	infor- macja i komu- nikacja construc- tion	obsługa rynku nieru- chomo- ści <sup>Δ</sup> real estate activities	działal- ność profes- jonalna, naukowa i techn- iczna profes- sional, scientific and technical activities
			razem total	w tym przetwó- rstwo przemys- łowe of which manufac- turing							
<b>Powiat łomżyński (dok.) (cont.)</b>											
Gminy wiejskie: Rural gminas:											
Łomża .....	828	31	89	84	160	219	45	19	14	4	51
Miastkowo .....	221	13	28	25	58	48	15	11	–	2	3
Piątnica .....	680	29	78	76	117	216	26	27	7	10	28
Przytuły .....	76	13	10	9	5	19	1	–	–	–	2
Śniadowo .....	328	43	22	19	51	77	14	7	3	3	10
Wizna .....	179	18	6	5	36	44	10	7	3	–	7
Zbójna .....	210	24	13	12	46	72	3	3	2	1	6
<b>Powiat siemiatycki ....</b>	<b>2675</b>	<b>160</b>	<b>291</b>	<b>270</b>	<b>452</b>	<b>554</b>	<b>136</b>	<b>41</b>	<b>35</b>	<b>63</b>	<b>131</b>
Gmina miejska: Urban gmina:											
Siemiatycze .....	1292	14	131	125	196	316	89	20	20	34	68
Gmina miejsko-wiejska: Urban-rural gmina:											
Drohiczyn .....	338	41	30	26	72	49	6	4	6	6	15
w tym miasto of which city	163	10	18	14	35	27	3	1	5	1	10
Gminy wiejskie: Rural gminas:											
Działkowiec .....	107	9	12	10	19	26	4	2	–	–	7
Grodzisk .....	156	29	16	14	23	40	6	1	3	–	7
Mielnik .....	135	4	20	19	17	12	4	6	3	6	9
Milejczyce .....	65	6	7	6	14	7	4	1	–	1	3
Nurzec-Stacja .....	159	26	12	11	22	27	5	–	–	5	3
Perlejewo .....	144	20	9	8	31	26	6	2	–	2	9
Siemiatycze .....	279	11	54	51	58	51	12	5	3	9	10
<b>Powiat wysokomazo- wiecki .....</b>	<b>4086</b>	<b>240</b>	<b>333</b>	<b>305</b>	<b>678</b>	<b>1083</b>	<b>335</b>	<b>67</b>	<b>47</b>	<b>44</b>	<b>234</b>
Gmina miejska: Urban gmina:											
Wysokie Mazowieckie	1085	12	78	77	155	330	76	25	34	13	82
Gminy miejsko-wiejskie: Urban-rural gminas:											
Ciechanowiec .....	680	20	68	63	117	180	27	15	5	15	34
w tym miasto of which city	506	1	51	46	76	149	20	12	4	13	30
Czyżew .....	451	21	38	36	73	122	50	4	2	4	32
w tym miasto of which city	268	2	27	27	37	88	21	3	2	3	19
Szepietowo .....	523	49	43	34	105	109	76	7	2	3	31
w tym miasto of which city	254	8	25	18	55	64	25	3	–	2	18

a Bez osób prowadzących gospodarstwa indywidualne w rolnictwie.  
 a Excluding persons tending private farms in agriculture.

TABL. 2 (93). **PODMIOTY GOSPODARKI NARODOWEJ<sup>a</sup> W REJESTRZE REGON  
WEDŁUG WYBRANYCH SEKCJI W 2014 R. (cd.)**  
Stan w dniu 31 XII

*ENTITIES OF THE NATIONAL ECONOMY<sup>a</sup> IN THE REGON REGISTER  
BY SELECTED SECTIONS IN 2014 (cont.)*  
As of 31 Dec

WYSZCZEGÓLNIENIE SPECIFICATION	Ogółem Grand total	W tym Of which										
		rolnictwo, leśnictwo, łowiectwo i rybactwo agriculture, forestry and fishing		przemysł industry		budownictwo construction	handel; naprawa pojazdów samochodowych <sup>Δ</sup> trade; repair of motor vehicles <sup>Δ</sup>	transport i gospodarka magazynowa transportation and storage	zakwaterowanie i gastronomia <sup>Δ</sup> accommodation and catering <sup>Δ</sup>	informacja i komunikacja construction	obsługa rynku nieruchomości <sup>Δ</sup> real estate activities	działalność profesjonalna, naukowa i techniczna professional, scientific and technical activities
		razem total	w tym przetwórstwo przemysłowe of which manufacturing									
<b>Powiat wysokomazowiecki (dok.) (cont.)</b>												
Gminy wiejskie: Rural gminas:												
Klukowo .....	214	25	17	16	36	47	16	2	1	2	7	
Kobylin-Borzymy ....	128	13	8	8	14	28	15	1	–	–	5	
Kulesze Kościelne ..	153	23	10	9	24	40	8	2	–	2	6	
Nowe Piekuty .....	233	24	19	15	36	65	26	1	2	1	10	
Sokoły .....	310	27	27	22	55	85	15	4	–	2	14	
Wysokie Mazowieckie	309	26	25	25	63	77	26	6	1	2	13	
<b>Powiat zambrowski ...</b>	<b>3256</b>	<b>122</b>	<b>322</b>	<b>296</b>	<b>535</b>	<b>868</b>	<b>262</b>	<b>58</b>	<b>37</b>	<b>97</b>	<b>175</b>	
Gmina miejska: Urban gmina:												
Zambrów .....	1932	16	179	169	291	533	141	26	24	66	131	
Gminy wiejskie: Rural gminas:												
Kołaki Kościelne ....	125	21	16	14	15	23	5	–	3	–	8	
Rutki .....	304	14	42	36	51	90	14	12	4	20	8	
Szumowo .....	278	25	33	25	41	64	28	5	2	4	11	
Zambrów .....	617	46	52	52	137	158	74	15	4	7	17	
<b>Miasto na prawach powiatu: City with powiat status:</b>												
Łomża .....	<b>6325</b>	<b>46</b>	<b>555</b>	<b>519</b>	<b>769</b>	<b>1748</b>	<b>484</b>	<b>158</b>	<b>117</b>	<b>159</b>	<b>566</b>	
<b>PODREGION (SUBREGION) SUWAŁSKI ....</b>	<b>19897</b>	<b>960</b>	<b>1779</b>	<b>1616</b>	<b>2365</b>	<b>5077</b>	<b>1556</b>	<b>628</b>	<b>316</b>	<b>586</b>	<b>1360</b>	
<b>Powiat augustowski ..</b>	<b>4333</b>	<b>331</b>	<b>373</b>	<b>336</b>	<b>481</b>	<b>998</b>	<b>341</b>	<b>173</b>	<b>59</b>	<b>157</b>	<b>271</b>	
Gmina miejska: Urban gmina:												
Augustów .....	2796	50	241	217	286	685	238	127	44	148	207	
Gmina miejsko-wiejska: Urban-rural gmina:												
Lipsk .....	260	22	20	17	25	76	16	7	5	6	9	
w tym miasto of which city	183	4	15	13	13	57	10	6	5	6	7	
Gminy wiejskie: Rural gminas:												
Augustów .....	340	41	24	24	69	75	23	6	3	–	12	
Bargłów Kościelny ..	233	29	19	15	26	49	26	4	4	–	8	
Nowinka .....	205	55	20	19	27	27	9	10	1	1	10	
Płaska .....	244	90	21	20	19	31	15	15	2	1	11	
Sztabin .....	255	44	28	24	29	55	14	4	–	1	14	

<sup>a</sup> Bez osób prowadzących gospodarstwa indywidualne w rolnictwie.  
<sup>a</sup> Excluding persons tending private farms in agriculture.

TABL. 2 (93). **PODMIOTY GOSPODARKI NARODOWEJ<sup>a</sup> W REJESTRZE REGON  
WEDŁUG WYBRANYCH SEKCJI W 2014 R. (cd.)**  
Stan w dniu 31 XII  
**ENTITIES OF THE NATIONAL ECONOMY<sup>a</sup> IN THE REGON REGISTER  
BY SELECTED SECTIONS IN 2014 (cont.)**  
As of 31 Dec

WYSZCZEGÓLNIENIE SPECIFICATION	Ogółem Grand total	W tym Of which										
		rolnictwo, leśnictwo, łowiectwo i rybactwo agriculture, forestry and fishing		przemysł industry		budownictwo construction	handel; naprawa pojazdów samochodowych <sup>Δ</sup> trade; repair of motor vehicles <sup>Δ</sup>	transport i gospodarka magazynowa transportation and storage	zakwaterowanie i gastronomia <sup>Δ</sup> accommodation and catering <sup>Δ</sup>	informacja i komunikacja construction	obsługa rynku nieruchomości <sup>Δ</sup> real estate activities	działalność profesjonalna, naukowa i techniczna professional, scientific and technical activities
		razem total	w tym przetwórstwo przemysłowe of which manufacturing									
<b>Powiat grajewski .....</b>	<b>3072</b>	<b>177</b>	<b>299</b>	<b>281</b>	<b>381</b>	<b>902</b>	<b>236</b>	<b>86</b>	<b>43</b>	<b>86</b>	<b>148</b>	
Gmina miejska: Urban gmina:												
Grajewo .....	1846	16	172	163	214	586	156	52	35	65	109	
Gminy miejsko-wiejskie: Urban-rural gminas:												
Rajgród .....	305	43	33	31	38	76	14	18	3	7	13	
w tym miasto .....	127	7	17	15	14	36	4	9	1	4	7	
of which city												
Szczuczyn .....	357	27	40	37	40	103	30	6	3	10	15	
w tym miasto .....	260	5	33	31	29	88	24	3	1	9	11	
of which city												
Gminy wiejskie: Rural gminas:												
Grajewo .....	252	39	29	27	37	53	27	4	1	2	5	
Radziłów .....	187	41	13	11	33	44	4	4	-	1	4	
Wąsosz .....	125	11	12	12	19	40	5	2	1	1	2	
<b>Powiat moniecki .....</b>	<b>2335</b>	<b>134</b>	<b>204</b>	<b>185</b>	<b>377</b>	<b>557</b>	<b>162</b>	<b>59</b>	<b>23</b>	<b>32</b>	<b>147</b>	
Gminy miejsko-wiejskie: Urban-rural gminas:												
Goniądz .....	277	13	21	18	45	50	20	19	2	10	8	
w tym miasto .....	166	3	12	9	28	27	5	12	2	8	5	
of which city												
Knyszyn .....	301	20	28	27	58	81	17	2	2	3	20	
w tym miasto .....	236	10	23	22	42	66	12	2	2	-	17	
of which city												
Mońki .....	1066	39	86	80	124	296	85	27	16	15	84	
w tym miasto .....	887	15	66	61	104	248	67	26	16	15	72	
of which city												
Gminy wiejskie: Rural gminas:												
Jasionówka .....	147	8	17	16	36	25	8	5	1	-	9	
Jaświły .....	168	19	14	12	33	33	8	2	2	1	6	
Krypno .....	219	17	21	18	46	50	15	2	-	3	11	
Trzcianne .....	157	18	17	14	35	22	9	2	-	-	9	
<b>Powiat sejneński .....</b>	<b>1268</b>	<b>112</b>	<b>91</b>	<b>83</b>	<b>148</b>	<b>286</b>	<b>81</b>	<b>60</b>	<b>15</b>	<b>23</b>	<b>63</b>	
Gmina miejska: Urban gmina:												
Sejny .....	482	16	30	28	42	109	30	17	6	9	26	

<sup>a</sup> Bez osób prowadzących gospodarstwa indywidualne w rolnictwie.  
<sup>a</sup> Excluding persons tending private farms in agriculture.

TABL. 2 (93). **PODMIOTY GOSPODARKI NARODOWEJ<sup>a</sup> W REJESTRZE REGON  
WEDŁUG WYBRANYCH SEKCJI W 2014 R. (dok.)**

Stan w dniu 31 XII

*ENTITIES OF THE NATIONAL ECONOMY<sup>a</sup> IN THE REGON REGISTER  
BY SELECTED SECTIONS IN 2014 (cont.)*

*As of 31 Dec*

WYSZCZEGÓLNIENIE SPECIFICATION	Ogółem Grand total	W tym Of which										
		rolnictwo, leśnictwo, łowiectwo i rybactwo agriculture, forestry and fishing		przemysł industry		budownictwo construction	handel; naprawa pojazdów samochodowych <sup>Δ</sup> trade; repair of motor vehicles <sup>Δ</sup>	transport i gospodarka magazynowa transportation and storage	zakwaterowanie i gastronomia <sup>Δ</sup> accommodation and catering <sup>Δ</sup>	informacja i komunikacja construction	obsługa rynku nieruchomości <sup>Δ</sup> real estate activities	działalność profesjonalna, naukowa i techniczna professional, scientific and technical activities
		razem total	w tym przetwórstwo przemysłowe of which manufacturing									
<b>Powiat sejneński (dok.) (cont.)</b>												
Gminy wiejskie: Rural gminas:												
Giby .....	169	50	15	14	12	18	16	12	2	–	5	
Krasnopol .....	180	8	17	15	44	40	4	10	1	2	7	
Puńsk .....	226	14	19	18	25	73	17	9	4	–	15	
Sejny .....	211	24	10	8	25	46	14	12	2	12	10	
<b>Powiat suwalski .....</b>	<b>1920</b>	<b>138</b>	<b>226</b>	<b>188</b>	<b>263</b>	<b>419</b>	<b>121</b>	<b>70</b>	<b>24</b>	<b>36</b>	<b>109</b>	
Gminy wiejskie: Rural gminas:												
Bakalarzewo .....	140	6	15	11	18	31	11	–	2	4	7	
Filipów .....	189	8	21	18	31	47	15	3	1	2	9	
Jeleniewo .....	153	7	18	15	21	34	14	8	2	1	7	
Przerośl .....	134	11	14	11	16	29	7	1	1	1	11	
Raczki .....	296	41	36	30	54	53	20	7	3	10	10	
Rutka-Tartak .....	93	13	13	9	5	25	2	–	2	1	7	
Suwałki .....	594	25	81	69	66	133	43	30	8	7	40	
Szypłiszki .....	204	14	19	17	38	41	8	10	3	5	11	
Wiżajny .....	117	13	9	8	14	26	1	11	2	5	7	
<b>Miasto na prawach powiatu: City with powiat status:</b>												
<b>Suwałki .....</b>	<b>6969</b>	<b>68</b>	<b>586</b>	<b>543</b>	<b>715</b>	<b>1915</b>	<b>615</b>	<b>180</b>	<b>152</b>	<b>252</b>	<b>622</b>	

<sup>a</sup> Bez osób prowadzących gospodarstwa indywidualne w rolnictwie.

<sup>a</sup> Excluding persons tending private farms in agriculture.

TABL. 3 (94). **SPÓŁKI HANDLOWE WEDŁUG FORM PRAWNYCH W 2014 R.**  
 Stan w dniu 31 XII  
 COMMERCIAL COMPANIES BY LEGAL STATUS IN 2014  
 As of 31 Dec

WYSZCZEGÓLNIENIE SPECIFICATION	Ogółem Grand total	Spółki kapitałowe Companies			Spółki osobowe Partnerships		
		razem total	akcyjne joint stock	z ograniczoną odpowiedzialnością with limited liability	razem total	w tym of which	
						jawne unlimited	komandytowe limited
<b>WOJEWÓDZTWO ..... VOIVODSHIP</b>	<b>5942</b>	<b>4446</b>	<b>115</b>	<b>4331</b>	<b>1496<sup>a</sup></b>	<b>1159</b>	<b>199</b>
<b>Podregion (Subregion) białostocki .....</b>	<b>3975</b>	<b>2974</b>	<b>71</b>	<b>2903</b>	<b>1001</b>	<b>727</b>	<b>161</b>
Powiaty: Powiats:							
białostocki .....	635	425	7	418	210	178	22
sokólski .....	147	111	2	109	36	30	3
Miasto na prawach powiatu: City with powiat status:							
Białystok .....	3193	2438	62	2376	755	519	136
<b>Podregion (Subregion) łomżyński .....</b>	<b>1052</b>	<b>784</b>	<b>21</b>	<b>763</b>	<b>268</b>	<b>244</b>	<b>13</b>
Powiaty: Powiats:							
bielski .....	169	131	7	124	38	32	1
hajnowski .....	100	84	1	83	16	14	2
kolneński .....	52	32	1	31	20	20	–
łomżyński .....	71	51	–	51	20	19	1
siemiatycki .....	79	54	–	54	25	23	2
wysokomazowiecki .....	109	69	3	66	40	40	–
zambrowski .....	120	80	2	78	40	34	5
Miasto na prawach powiatu: City with powiat status:							
Łomża .....	352	283	7	276	69	62	2
<b>Podregion (Subregion) suwalski .....</b>	<b>915</b>	<b>688</b>	<b>23</b>	<b>665</b>	<b>227</b>	<b>188</b>	<b>25</b>
Powiaty: Powiats:							
augustowski .....	169	118	4	114	51	46	3
grajewski .....	96	66	2	64	30	27	3
moniecki .....	70	51	1	50	19	18	1
sejneński .....	40	34	–	34	6	5	–
suwalski .....	63	49	–	49	14	13	1
Miasto na prawach powiatu: City with powiat status:							
Suwałki .....	477	370	16	354	107	79	17

a W tym 86 spółek partnerskich i 52 spółki komandytowo-akcyjne.

a Of which 86 professional partnerships and 52 limited joint-stock partnerships.

# WOJEWÓDZTWO PODLASKIE W 2015 R.

Stan w dniu 1 I

PODLASKIE VOIVODSHIP IN 2015

As of 1 Jan

Podział administracyjny  
Administrative division

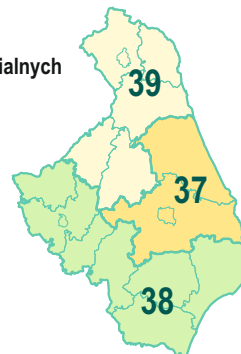
-  **BIAŁYSTOK** stolica województwa  
capital city of voivodship
-  **ŁOMŻA** miasta na prawach powiatu  
cities with powiat status
-  **bielski** powiaty  
powiats
-  **gminy**  
gminas
-  **Novogród**
-  granica województwa  
voivodship border
-  granice powiatów  
powiats borders
-  granice gmin  
gminas borders



Podział według Nomenklatury Jednostek Terytorialnych  
do Celów Statystycznych (NTS)  
Division by Nomenclature of Territorial Units  
for Statistical Purposes (NTS)

Podregiony (NTS 3):  
Subregions (NTS 3):

- 37 białostocki (2, 1, 26)
- 38 łomżyński (7, 1, 57)
- 39 suwalski (5, 1, 35)



W nawiasach podano odpowiednio liczbę: powiatów, miast na prawach powiatu i gmin.  
Numbers in brackets represent the number of: powiats, cities with powiat status and gminas respectively.

# LUDNOŚĆ W 2014 R.


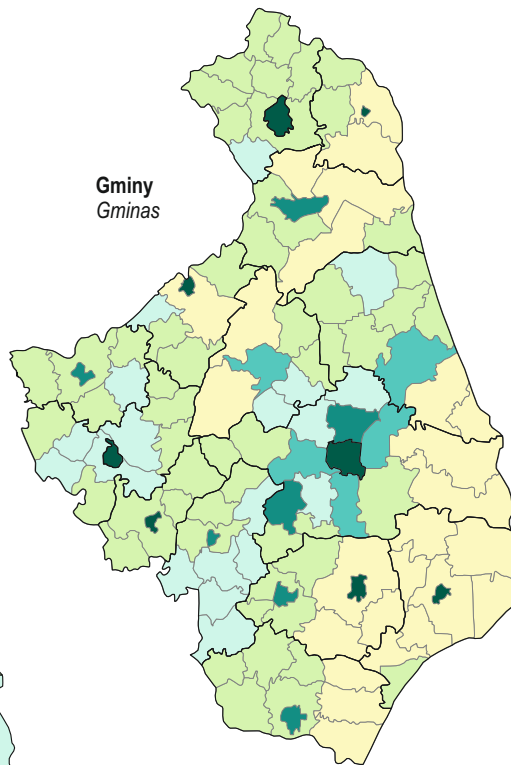
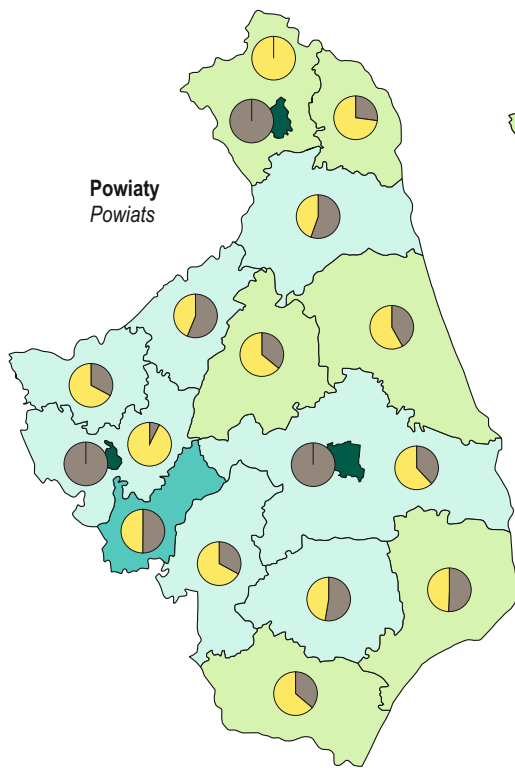
Stan w dniu 31 XII

POPULATION IN 2014

As of 31 Dec

## Struktura ludności według miejsca zamieszkania

Structure of population by place of living



**Województwo**  
Voivodship

**Polska**  
Poland



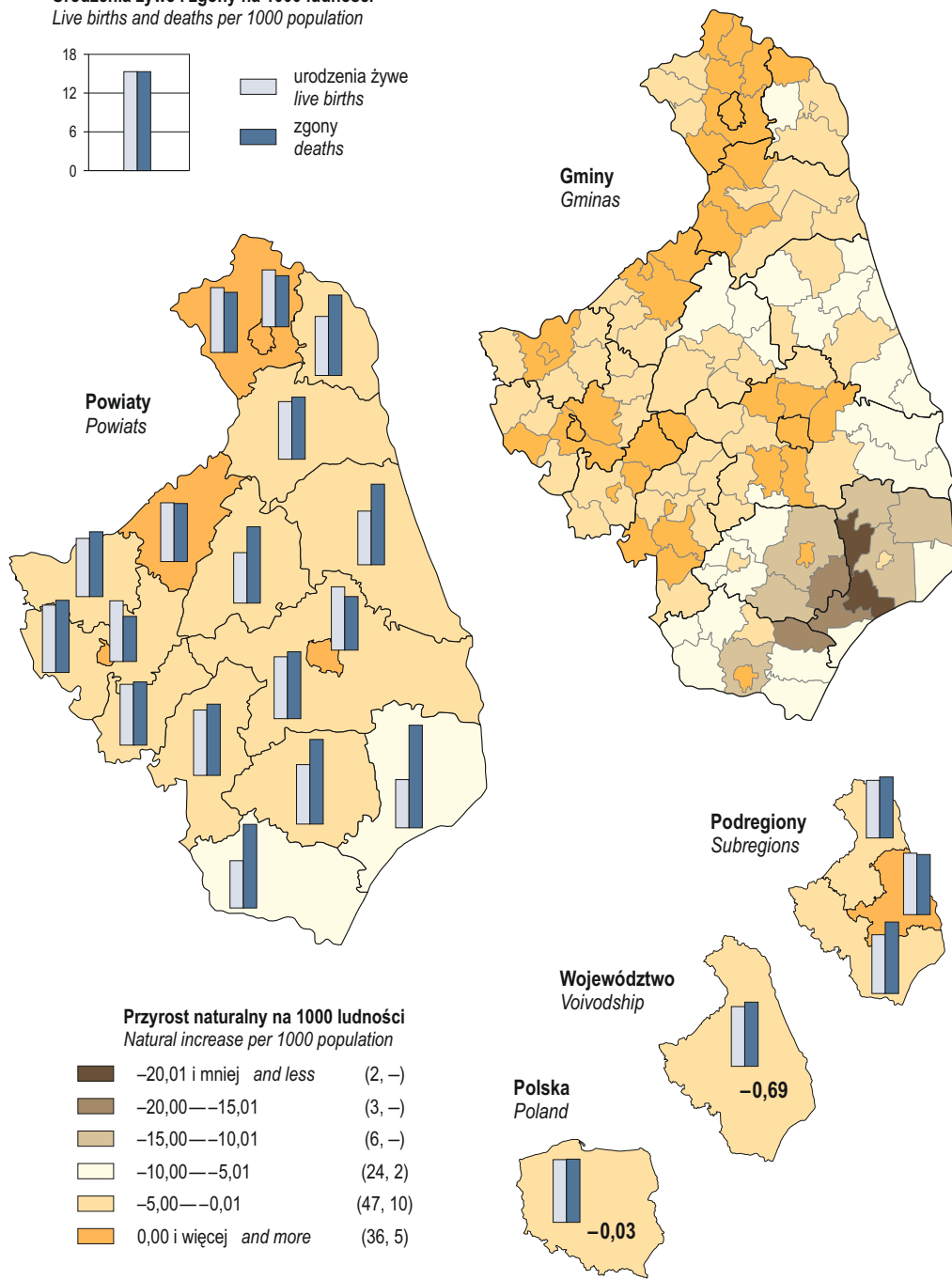
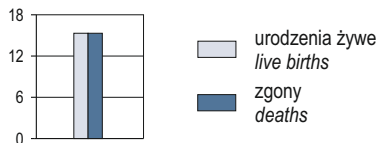
W nawiasach podano liczbę gmin i powiatów.  
Numbers in brackets represent the number of gminas and powiats.

# RUCH NATURALNY LUDNOŚCI W 2014 R.

VITAL STATISTICS IN 2014

## Urodzenia żywe i zgony na 1000 ludności

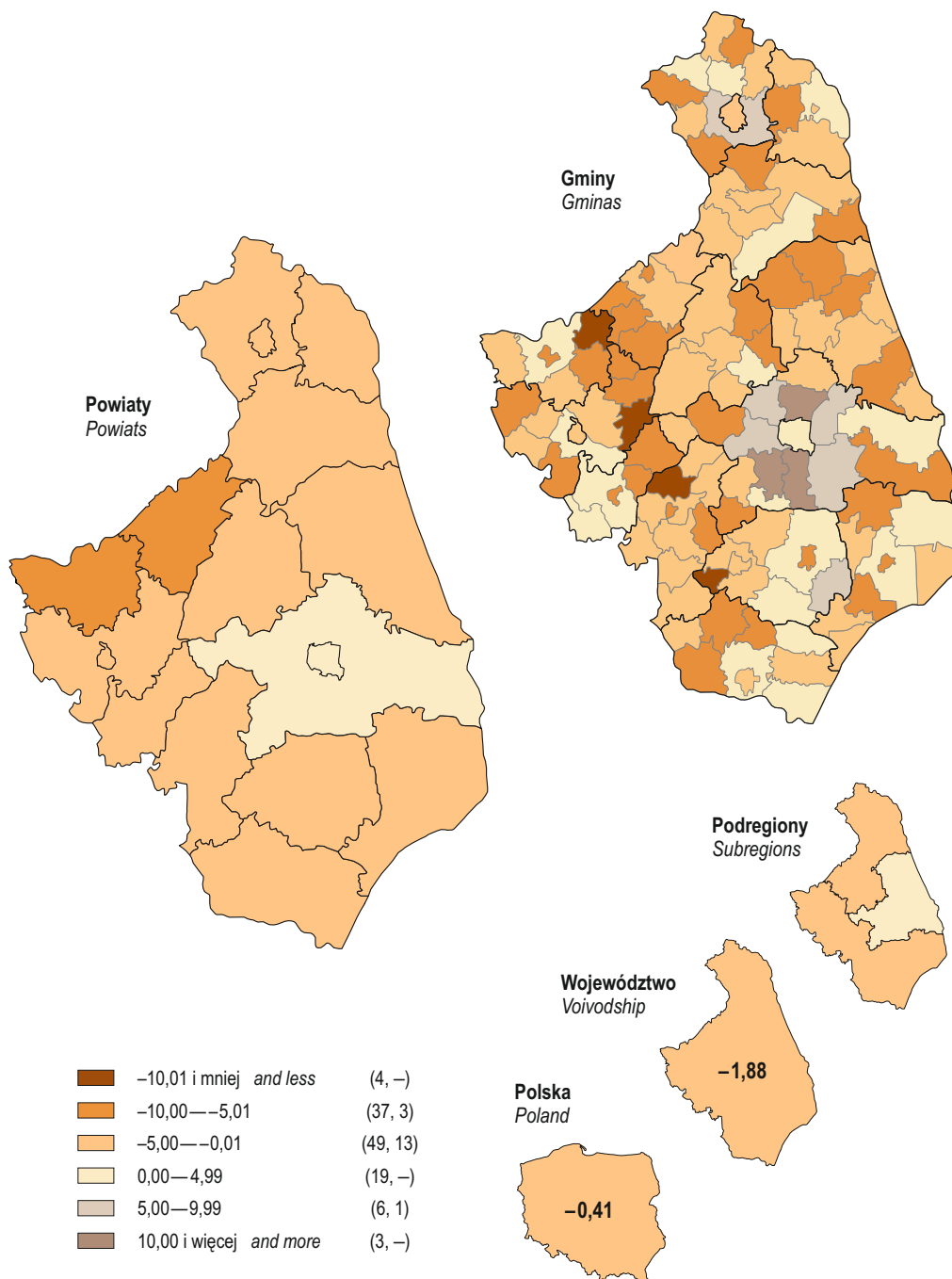
Live births and deaths per 1000 population



W nawiasach podano liczbę gmin i powiatów.  
Numbers in brackets represent the number of gminas and powiats.

**SALDO MIGRACJI WEWNĘTRZNYCH I ZAGRANICZNYCH  
NA POBYT STAŁY NA 1000 LUDNOŚCI W 2014 R.**

*NET INTERNAL AND INTERNATIONAL MIGRATION  
FOR PERMANENT RESIDENCE PER 1000 POPULATION IN 2014*



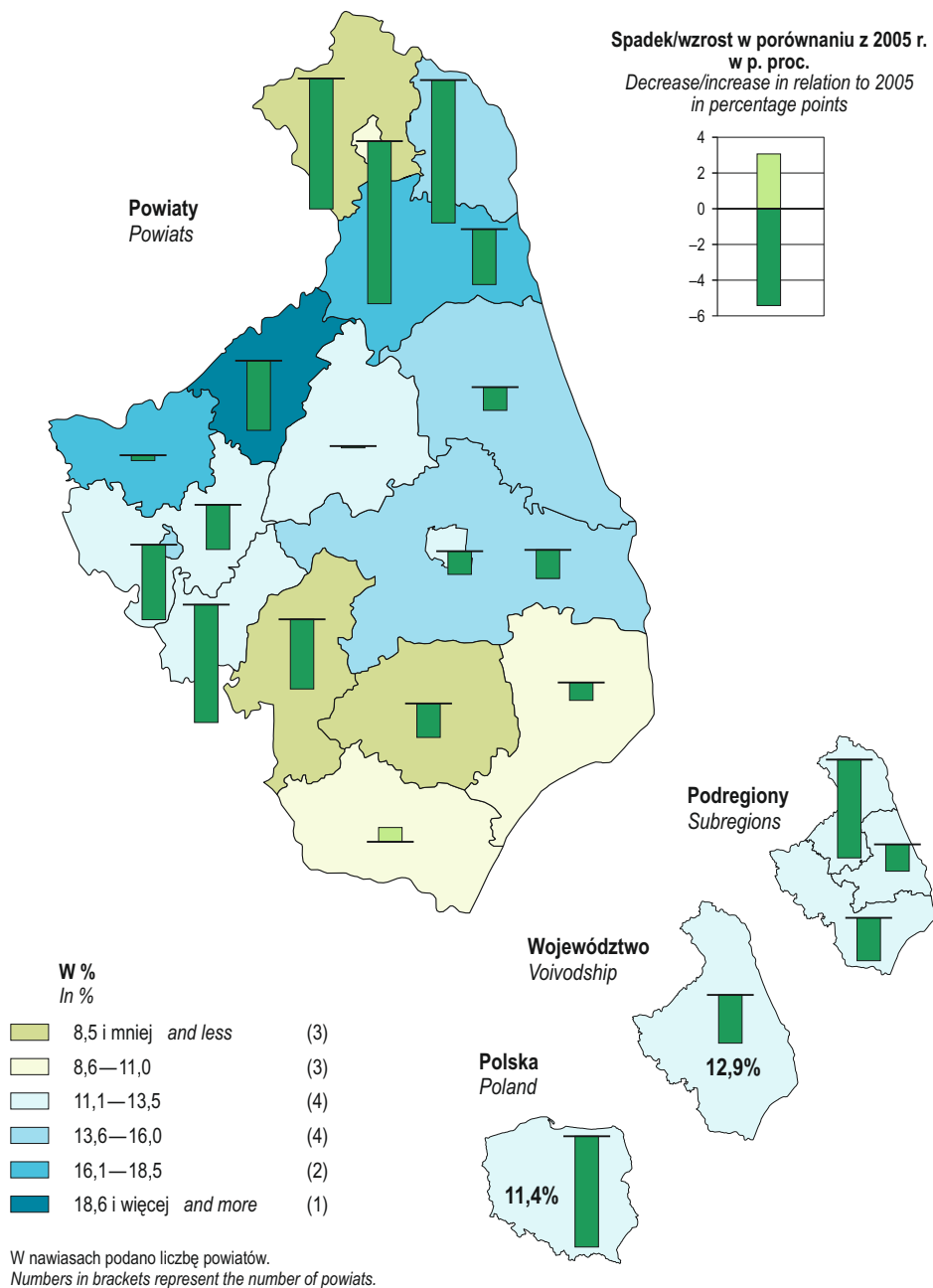
W nawiasach podano liczbę gmin i powiatów.  
*Numbers in brackets represent the number of gminas and powiats.*

# STOPA BEZROBOCIA REJESTROWANEGO<sup>a</sup> W 2014 R.

Stan w dniu 31 XII

## REGISTERED UNEMPLOYMENT RATE<sup>a</sup> IN 2014

As of 31 Dec



<sup>a</sup> Dane opracowano z uwzględnieniem pracujących w gospodarstwach indywidualnych w rolnictwie wyszacowanych w 2005 r. na podstawie wyników Narodowego Spisu Powszechnego Ludności i Mieszkań oraz Powszechnego Spisu Rolnego 2002, a w 2014 r. na podstawie Powszechnego Spisu Rolnego 2010.

<sup>a</sup> Data are compiled considering employed persons on private farms in agriculture estimated in 2005 on the basis of the results of the Population and Housing Census as well as the Agricultural Census 2002, and in 2014 on the basis of the Agricultural Census 2010.

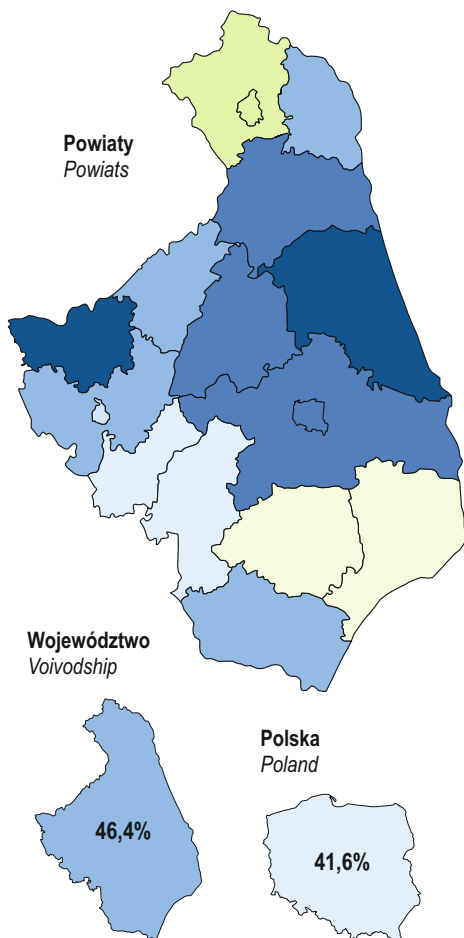
**WYBRANE KATEGORIE BEZROBOTNYCH ZAREJESTROWANYCH W % OGÓŁEM W 2014 R.**

Stan w dniu 31 XII

**SELECTED CATEGORIES OF REGISTERED UNEMPLOYED PERSONS IN % OF TOTAL IN 2014**

As of 31 Dec

**Pozostający bez pracy dłużej niż 1 rok<sup>a</sup>**  
*Out of work for longer than 1 year<sup>a</sup>*

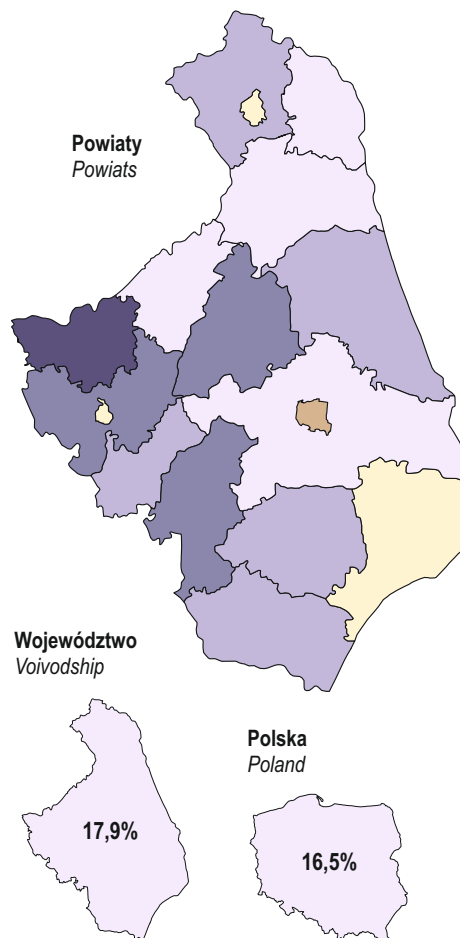


**W %**  
*In %*

	36,0 i mniej <i>and less</i>	(2)
	36,1—40,0	(2)
	40,1—44,0	(3)
	44,1—48,0	(4)
	48,1—52,0	(4)
	52,1 i więcej <i>and more</i>	(2)

W nawiasach podano liczbę powiatów.  
*Numbers in brackets represent the number of powiats.*

**W wieku 24 lata i mniej**  
*Aged 24 and less*

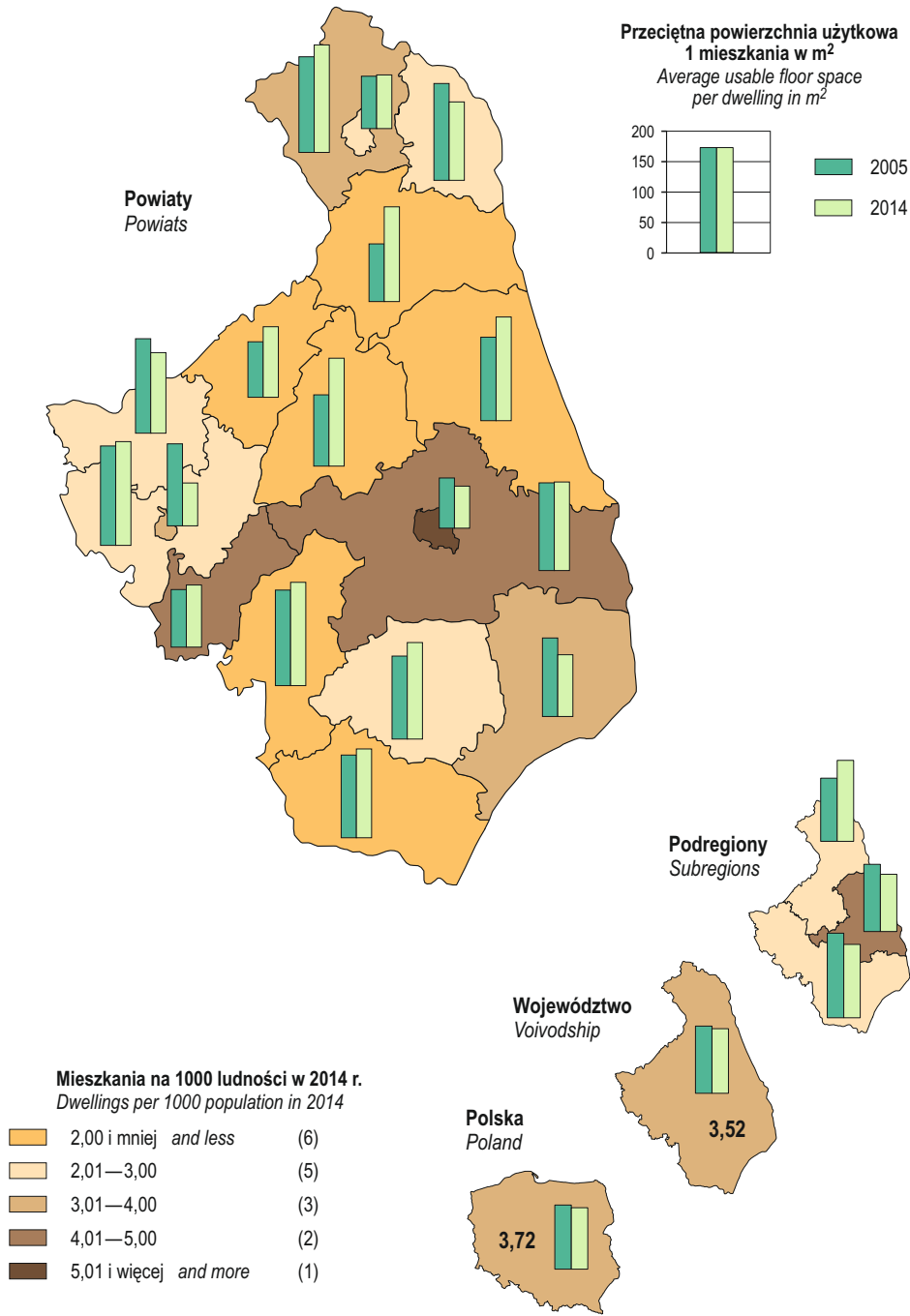


**W %**  
*In %*

	12,0 i mniej <i>and less</i>	(1)
	12,1—16,0	(3)
	16,1—20,0	(4)
	20,1—24,0	(5)
	24,1—28,0	(3)
	28,1 i więcej <i>and more</i>	(1)

<sup>a</sup> Od momentu rejestracji w urzędzie pracy.  
<sup>a</sup> From the data of registering in a labour office.

**MIESZKANIA ODDANE DO UŻYTKOWANIA**  
**DWELLINGS COMPLETED**

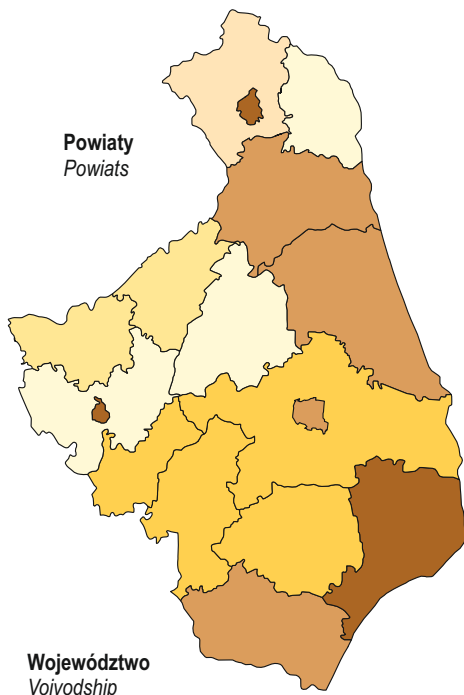


W nawiasach podano liczbę powiatów.  
 Numbers in brackets represent the number of powiats.

## BIBLIOTEKI PUBLICZNE (z filiami) W 2014 R.

PUBLIC LIBRARIES (with branches) IN 2014

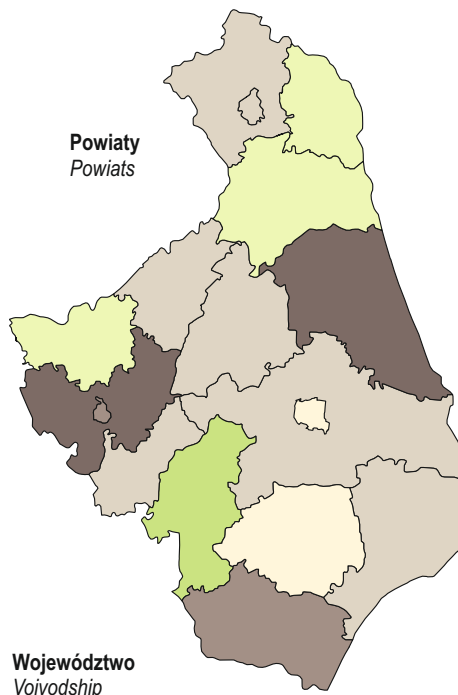
**Czytelnicy<sup>a</sup> na 1000 ludności**  
Borrowers<sup>a</sup> per 1000 population



**Polska**  
Poland



**Wypożyczenia<sup>b</sup> na 1 czytelnika**  
Loans<sup>b</sup> per borrower



**Polska**  
Poland



**W woluminach**  
In volumes

	99 i mniej <i>and less</i>	(4)
	100—109	(2)
	110—119	(3)
	120—129	(1)
	130—139	(4)
	140 i więcej <i>and more</i>	(3)

	16,0 i mniej <i>and less</i>	(1)
	16,1—18,0	(3)
	18,1—20,0	(2)
	20,1—22,0	(7)
	22,1—24,0	(2)
	24,1 i więcej <i>and more</i>	(2)

W nawiasach podano liczbę powiatów.  
Numbers in brackets represent the number of powiats.

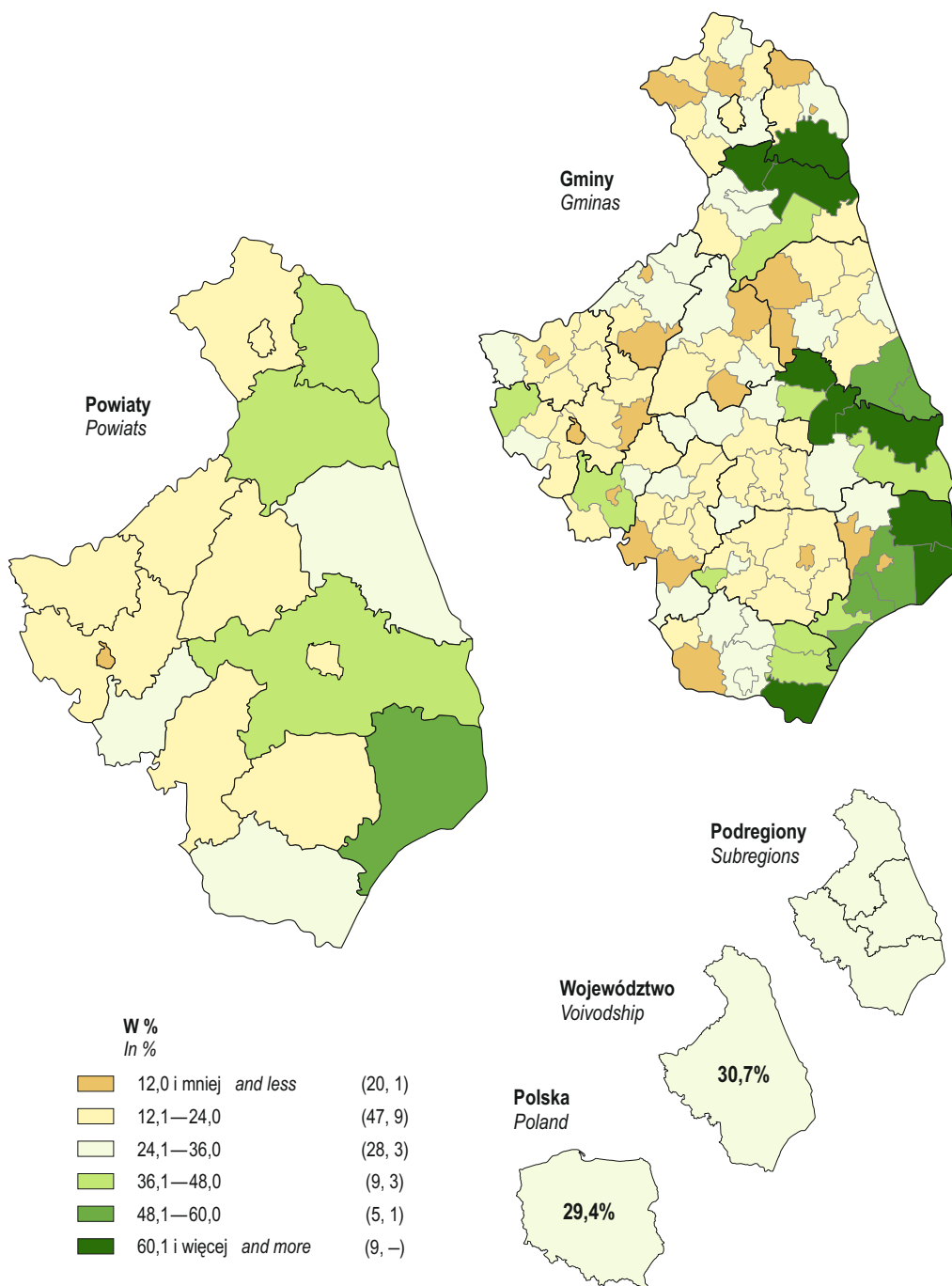
a W ciągu roku. b Bez wypożyczeń międzybibliotecznych.  
a During the year. b Excluding interlibrary lending.

# LESISTOŚĆ W 2014 R.

Stan w dniu 31 XII

FOREST COVER IN 2014

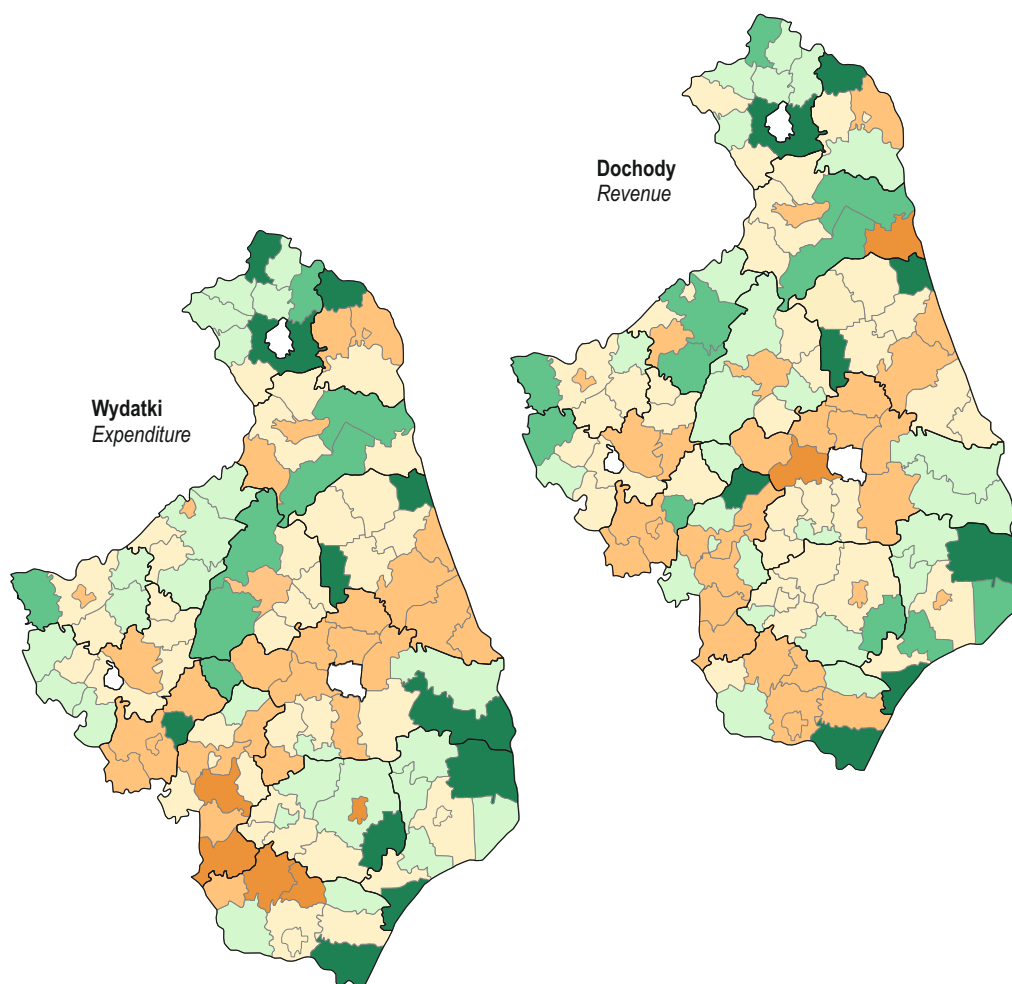
As of 31 Dec



W nawiasach podano liczbę gmin i powiatów.

Numbers in brackets represent the number of gminas and powiats.

**DOCHODY I WYDATKI GMIN<sup>a</sup> NA 1 MIESZKAŃCA W 2014 R.**  
**REVENUE AND EXPENDITURE OF GMINAS<sup>a</sup> PER CAPITA IN 2014**



<b>W zł</b> <i>In zł</i>	<b>Dochody</b> <i>Revenue</i>	<b>Wydatki</b> <i>Expenditure</i>
2500,00 i mniej <i>and less</i>	(2)	(5)
2500,01—3000,00	(30)	(29)
3000,01—3500,00	(38)	(38)
3500,01—4000,00	(26)	(25)
4000,01—4500,00	(11)	(7)
4500,01 i więcej <i>and more</i>	(8)	(11)

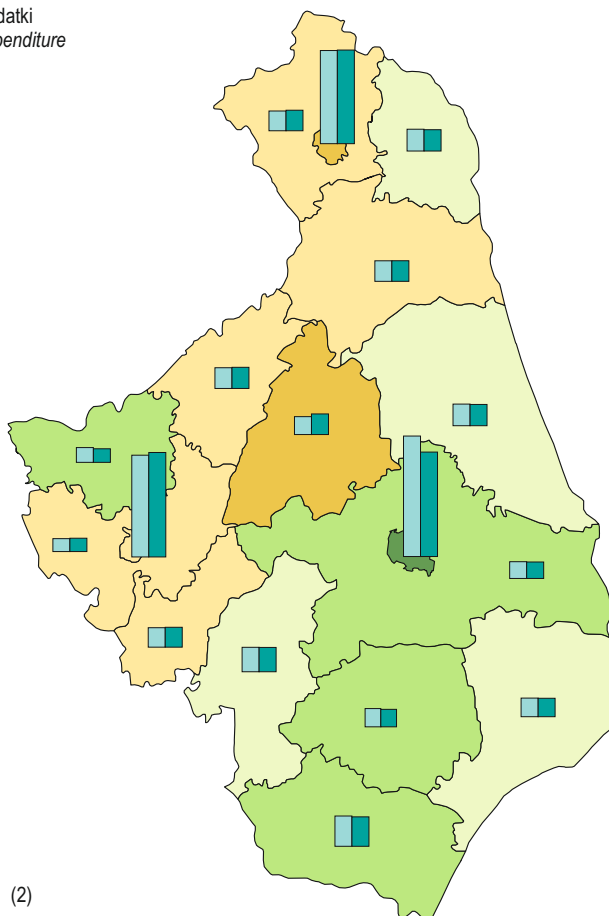
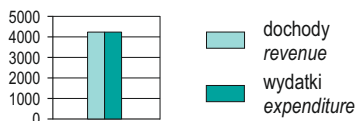
W nawiasach podano liczbę gmin.  
*Numbers in brackets represent the number of gminas.*

*a* Z wyłączeniem gmin mających również status miasta na prawach powiatu.  
*a Excluding gminas which are also cities with powiat status.*

**DOCHODY, WYDATKI I WYNIK FINANSOWY  
BUDŻETÓW POWIATÓW ORAZ MIAST NA PRAWACH POWIATU W 2014 R.**

*REVENUE, EXPENDITURE AND FINANCIAL RESULT  
OF POWIATS AND CITIES WITH POWIAT STATUS BUDGETS IN 2014*

**Dochody i wydatki  
na 1 mieszkańca w zł**  
*Revenue and expenditure  
per capita in zł*



**Wynik finansowy w tys. zł**  
*Financial result in thous. zł*

–1500,01 i mniej <i>and less</i>	(2)
–1500,00—–0,01	(6)
0,00—1499,99	(4)
1500,00—2999,99	(4)
3000,00 i więcej <i>and more</i>	(1)

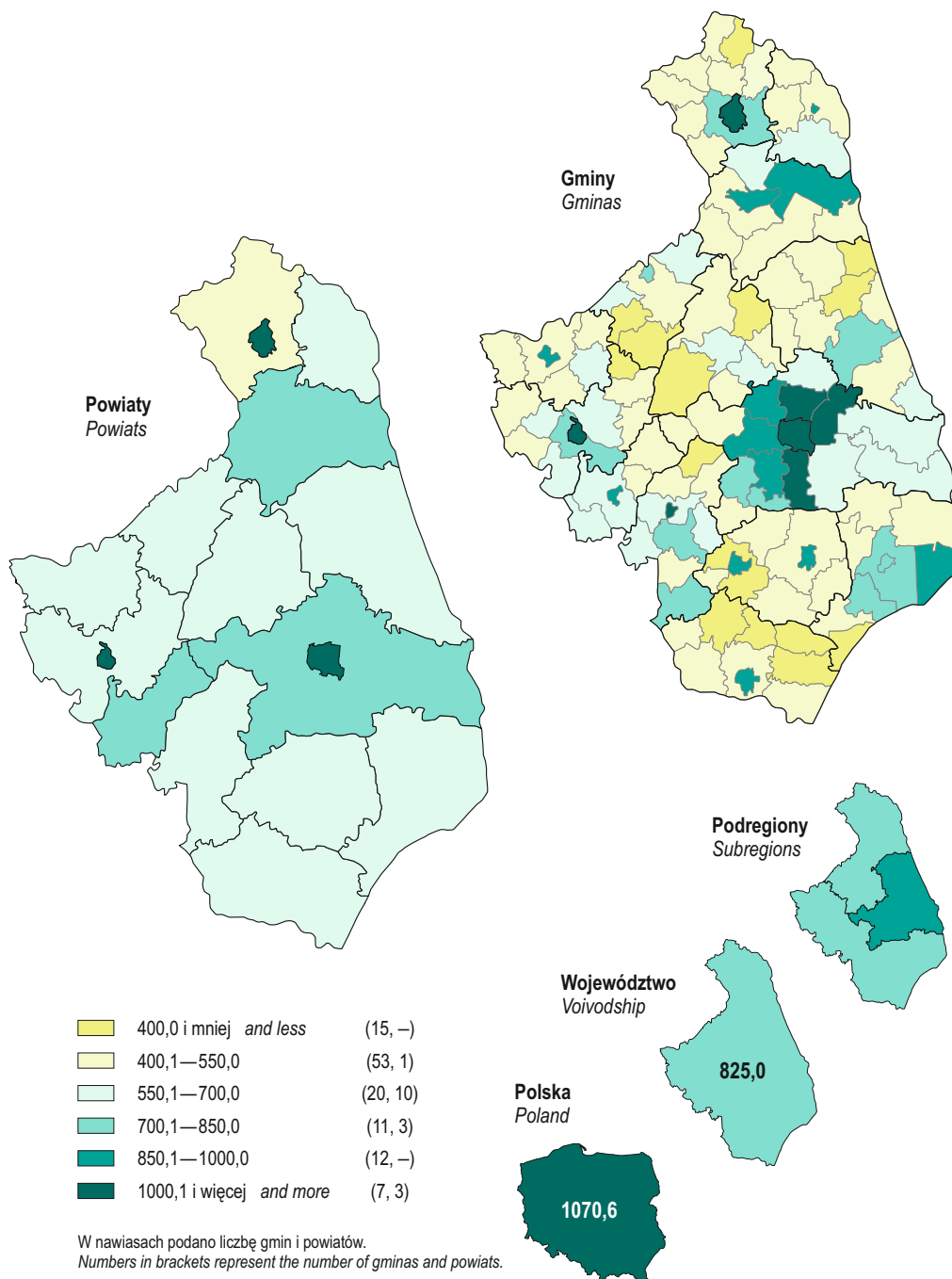
W nawiasach podano liczbę powiatów.  
*Numbers in brackets represent the number of powiats.*

**PODMIOTY GOSPODARKI NARODOWEJ<sup>a</sup> NA 10 TYS. LUDNOŚCI W 2014 R.**

Stan w dniu 31 XII

**ENTITIES OF THE NATIONAL ECONOMY<sup>a</sup> PER 10 THOUS. POPULATION IN 2014**

As of 31 Dec



a W rejestrze REGON; bez osób prowadzących gospodarstwa indywidualne w rolnictwie.

a In the REGON register; excluding persons tending private farms in agriculture.