


# ATLAS STATYSTYCZNY województwa warmińsko-mazurskiego Społeczeństwo – Jakość życia – Przestrzeń

## Statistical Atlas of Warmińsko-Mazurskie Voivodship Society – Quality of life – Space





**ATLAS STATYSTYCZNY**  
**województwa warmińsko-mazurskiego**  
**Społeczeństwo – Jakość życia – Przestrzeń**

**Statistical Atlas**  
**of Warmińsko-Mazurskie Voivodship**  
**Society – Quality of life – Space**

**Opracowanie merytoryczne**

Content-related works

Urząd Statystyczny w Olsztynie – Warmińsko-Mazurski Ośrodek Badań Regionalnych,  
Główny Urząd Statystyczny – Departament Innowacji  
Statistical Office in Olsztyn, Warmińsko-Mazurski Centre for Regional Surveys,  
Statistics Poland – Department for Innovation

**pod kierunkiem**

supervised by

Marka Morze, Dominiki Rogalińskiej

**Zespół autorski**

Editorial team

Joanna Abramowicz, Joanna Balcerzak, Izabela Bednarczyk, Mariola Kardasińska, Aleksandra Kłosińska, Magda Stankiewicz, Alicja Żebiałowicz,  
Małgorzata Brzostowska, Joanna Hausman-Czerwińska, Maciej Zych

**Skład publikacji**

Typesetting

Marcin Błaszczuk

**Opracowanie map i wykresów**

Maps and charts

Joanna Giedryś, Wioletta Wasilewska

**Prace wydawniczo-poligraficzne**

Editorial works

Zakład Wydawnictw Statystycznych  
Statistical Publishing Establishments

**pod kierunkiem**

supervised by

Macieja Adamowicza

**Zdjęcia zamieszczone na okładce**

Photographs on the cover

Adobe Stock

978-83-972079-5-0

**Publikacja dostępna na stronie internetowej**

Publication available on website

[olsztyn.stat.gov.pl](http://olsztyn.stat.gov.pl)

**Przy publikowaniu danych GUS prosimy o podanie źródła**

When publishing Statistics Poland data – please indicate the source

Informacje w sprawach sprzedaży publikacji Urzędu Statystycznego w Olsztynie – tel. 89 524 36 66



Zakład Wydawnictw  
Statystycznych

00-925 WARSZAWA, AL. NIEPODLEGŁOŚCI 208

## Przedmowa

Z przyjemnością przedstawiam Państwu *Atlas statystyczny województwa warmińsko-mazurskiego. Społeczeństwo – Jakość życia – Przestrzeń*. Opracowanie ukazuje procesy i zjawiska społeczne, gospodarcze i środowiskowe zachodzące w naszym regionie.

Publikacja zawiera obszerny zestaw informacji statystycznych ujętych w ośmiu działach tematycznych. Prezentuje położenie i podział administracyjny województwa, ale przede wszystkim ukazuje zmiany demograficzne na tle zagadnień związanych z rynkiem pracy, edukacją, mieszkalnictwem i zdrowiem. Atlas zawiera również informacje o otoczeniu, w którym funkcjonują mieszkańcy województwa, obrazując poziom i jakość ich życia.

Opisywane zjawiska są zaprezentowane na wykresach, kartogramach i kartodiagramach. Podstawowy zakres informacji dotyczy roku 2024, 2023 lub ostatniego dostępnego. W celu przedstawienia zmian zachodzących w czasie, wybrane zagadnienia zaprezentowano w retrospekcji wieloletniej, najczęściej od 2000 r.

Dane są prezentowane na poziomie województw, powiatów i gmin. Wybrane informacje opracowano w siatkach kilometrowych 2x2 km. Część zjawisk została pokazana z uwzględnieniem kryterium wielkości miast oraz według Delimitacji Obszarów Wiejskich.

Głównym źródłem danych wykorzystanych w publikacji są zasoby informacyjne statystyki publicznej. Część informacji pochodzi z Narodowego Spisu Powszechnego Ludności i Mieszkań 2021, a także z Systemu Monitorowania Usług Publicznych. Dodatkowo zaprezentowane zostały wyniki badań eksperymentalnych, w których wykorzystywane są nowe metody, narzędzia i rozwiązania programistyczne, pozwalające na przetwarzanie i łączenie dużych zbiorów danych (tzw. Big Data).

Przekazując Państwu niniejszą publikację wyrażam nadzieję, że zawarte w niej informacje będą źródłem wiedzy na temat zmian w województwie warmińsko-mazurskim i staną się inspiracją do prowadzenia pogłębionych badań i analiz.

Dyrektor  
Urzędu Statystycznego  
w Olsztynie

  
Marek Morze

## Preface

I am pleased to present to you *Statistical Atlas of Warmińsko-Mazurskie Voivodship. Society – Quality of Life – Space*. The study shows the social, economic and environmental processes and phenomena taking place in our region.

The publication contains an extensive set of statistical information grouped in eight thematic sections. It presents the location and administrative division of the Voivodship, but above all it shows demographic changes against the background of issues related to the labour market, education, housing and health. The atlas also includes information on the environment in which the inhabitants of the Voivodship function, illustrating the level and quality of their life.

The described phenomena are presented in the form of graphs, cartograms and cartodiagrams. The basic scope of information concerns 2024, 2023 or the last available year. In order to present changes over time, selected issues are presented in a multi-year retrospective, most often from 2000.

Data is presented at the level of voivodships, counties and municipalities. Selected information has been developed in 2x2 km grids. Some phenomena have been shown taking into account the size of cities and according to the Delimitation of Rural Areas.

The main source of data used in the publication are information resources of the public statistics. Part of the information comes from the National Population and Housing Census 2021, as well as from the Public Services Monitoring System. Additionally, the results of experimental studies are presented, in which new methods, tools and programming solutions are used, allowing for processing and combining large data sets (so-called Big Data).

By presenting you with this publication, I hope that the information contained therein will be a source of knowledge about changes in Warmińsko-Mazurskie Voivodship and will become an inspiration for conducting in-depth research and analyses.

Director  
of the Statistical Office  
in Olsztyn

  
Marek Morze



## Spis treści

Terytorium i jego podział .....	7
Ludność .....	13
Rynek pracy i dochody ludności.....	35
Szkolnictwo.....	49
Mieszkania i ich obsługa.....	65
Zdrowie i pomoc społeczna .....	79
Społeczeństwo obywatelskie i wydatki rozwojowe .....	89
Otoczenie i jego jakość .....	97

## Contents

Territory and its division .....	7
Population .....	13
Labour market and income of population .....	35
Education .....	49
Dwellings and their service .....	65
Health and social welfare .....	79
Civil society and development expenditure .....	89
Surroundings and their quality.....	97



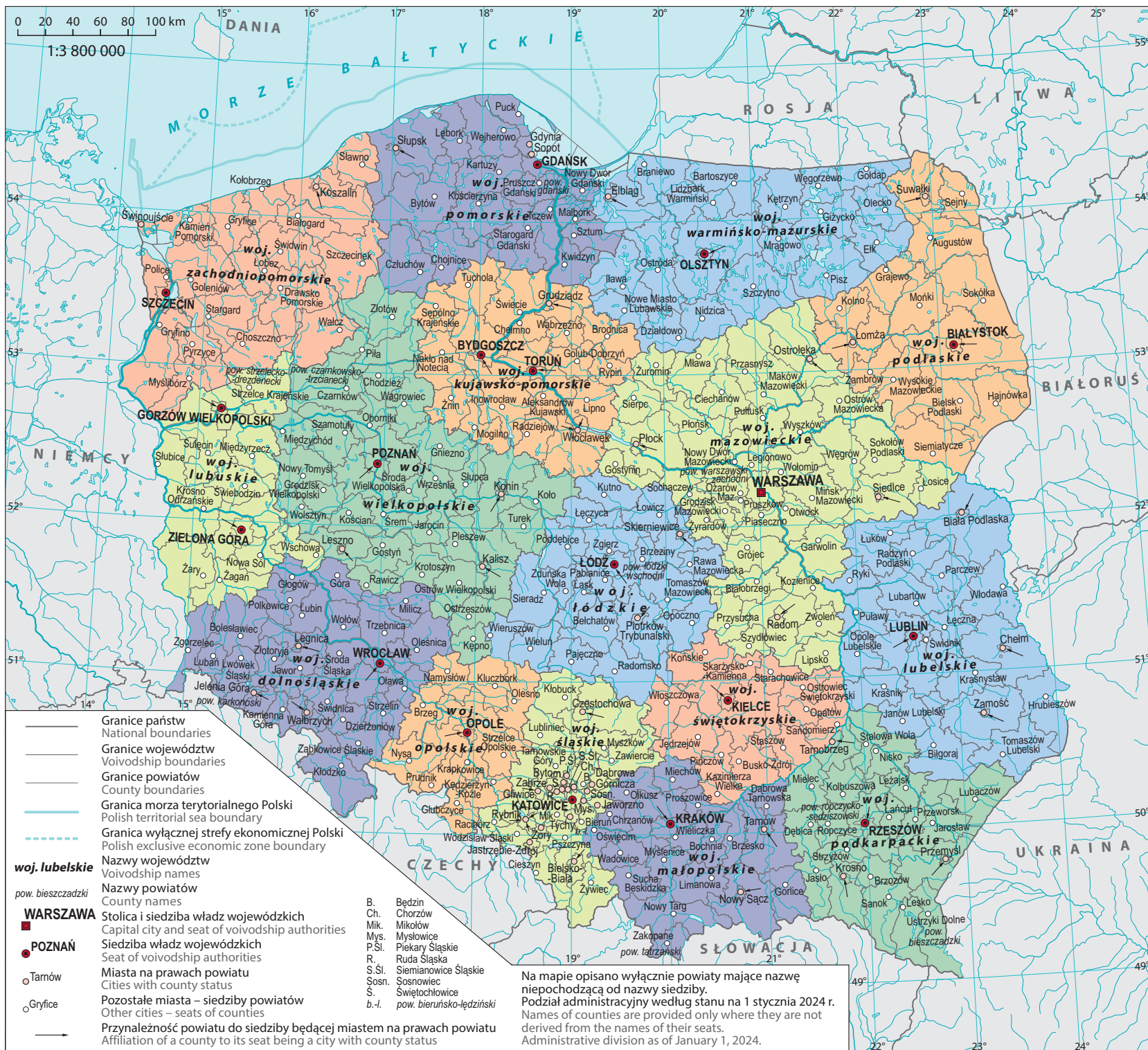
# Terytorium i jego podział

Territory and its division



**Podział administracyjny Polski w 2024 r.**

Administrative division of Poland in 2024



**Podział administracyjny województwa warmińsko-mazurskiego w 2024 r.**

Administrative division of Warmińsko-Mazurskie Voivodship in 2024

0 10 20 30 40 50 km

1 : 1 300 000



morskie wody wewnętrzne wchodzące w skład jednostek podziału administracyjnego  
internal waters forming a part of units of the administrative division

**Województwo w 2024 r.**  
The Voivodship in 2024

Powierzchnia	Area	24174 km <sup>2</sup>
Ludność	Population	1349172
Powiaty	Counties	19
Miasta na prawach powiatu	Cities with county status	2
Gminy ogółem	Total municipalities	116
Gminy miejskie	Urban municipalities	16
Gminy miejsko-wiejskie	Urban-rural municipalities	34
Gminy wiejskie	Rural municipalities	66
Miasta	Cities and towns	50

- Granice powiatów  
County boundaries
- Granice gmin  
Municipality boundaries
- Granice miast w gminach miejsko-wiejskich  
Town boundaries within urban-rural municipalities

- lidzbarski** Nazwy powiatów  
County names
- gm. Gunwald* Nazwy gmin  
Municipality names

Przynależność gminy wiejskiej do siedziby będącej gminą miejską oraz przynależność fragmentu gminy do jej głównego obszaru  
Affiliation of a rural municipality to its seat being an urban municipality and affiliation of a part of a municipality to its main area

- **OLSZTYN** Siedziba władz wojewódzkich  
Seat of the Voivodship authority
- **ELBLĄG** Miasta na prawach powiatu  
Cities with county status
- **DZIAŁDOWO** Miasta – siedziby powiatów  
Cities – seats of counties
- **TOLKMICKO** Miasta – siedziby gmin miejskich i miejsko-wiejskich  
Towns – seats of urban and urban-rural municipalities
- **Krukłanki** Wsie – siedziby gmin wiejskich  
Villages – seats of rural municipalities

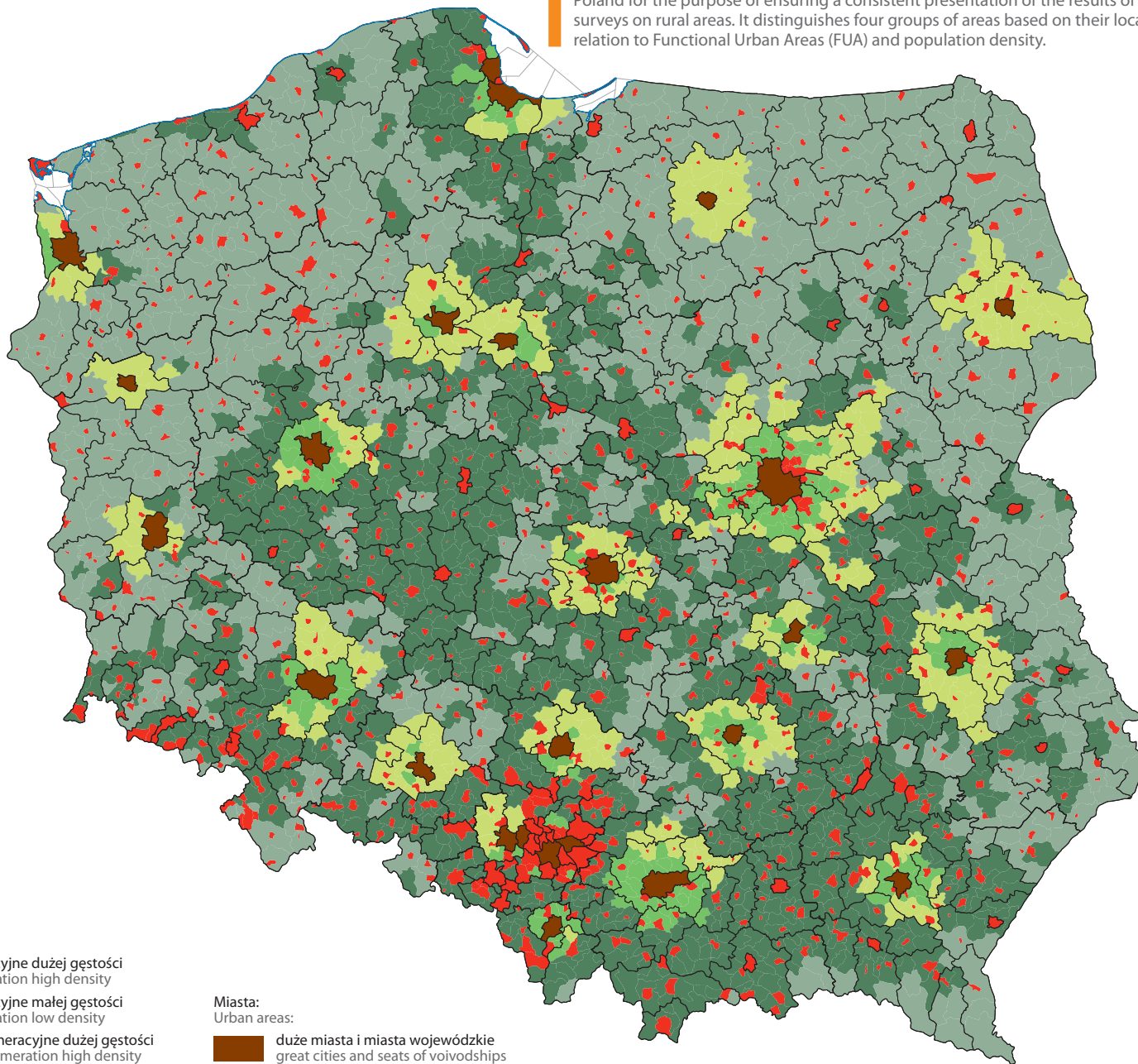
Na mapie opisano wyłącznie gminy mające nazwę inną od nazwy siedziby.  
Podział administracyjny według stanu na 1 stycznia 2024 r.  
Municipalities' names are provided only where they differ from the names of their seats.  
Administrative division as of 1 January 2024.

**Delimitacja obszarów wiejskich w 2024 r.**

Delimitation of rural areas in 2024

**Delimitacja Obszarów Wiejskich (DOW) do celów statystycznych została opracowana przez Główny Urząd Statystyczny w celu zapewnienia jednolitej prezentacji wyników badań statystycznych statystyki publicznej dotyczących obszarów wiejskich. Wyróżniono w niej cztery grupy obszarów na podstawie położenia względem Funkcjonalnych Obszarów Miejskich (FUA) i gęstości zaludnienia.**

The Delimitation of Rural Areas for statistical purposes was developed by Statistics Poland for the purpose of ensuring a consistent presentation of the results of statistical surveys on rural areas. It distinguishes four groups of areas based on their location in relation to Functional Urban Areas (FUA) and population density.



Obszary wiejskie:

Rural areas:

- aglomeracyjne dużej gęstości  
agglomeration high density
- aglomeracyjne małej gęstości  
agglomeration low density
- pozaaglomeracyjne dużej gęstości  
non-agglomeration high density
- pozaaglomeracyjne małej gęstości  
non-agglomeration low density

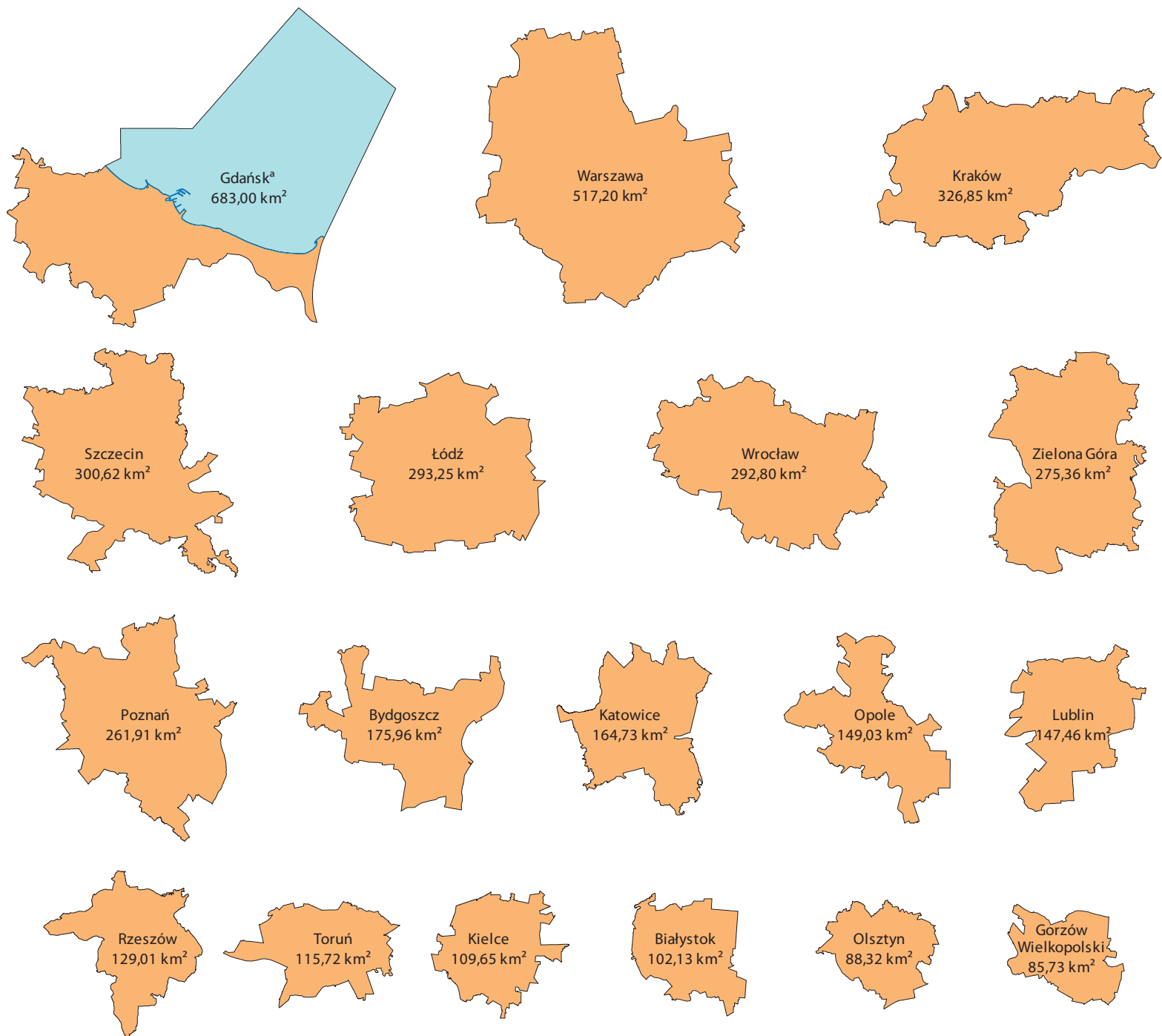
Miasta:

Urban areas:

- duże miasta i miasta wojewódzkie  
great cities and seats of voivodships
- pozostałe miasta  
other cities

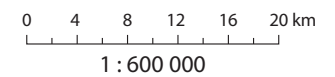
**Powierzchnia miast wojewódzkich w 2024 r.**

Area of seats of voivodships in 2024



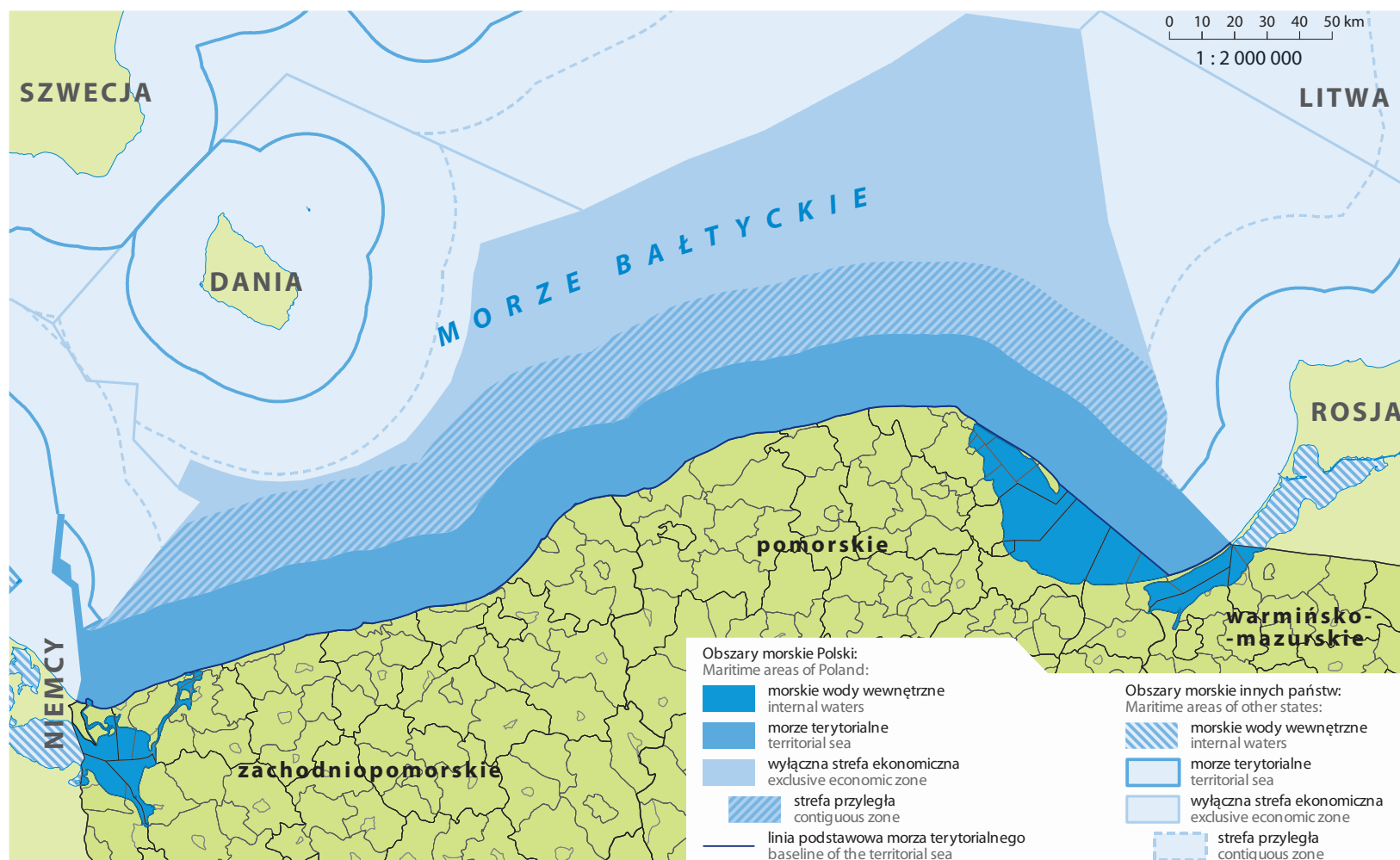
<sup>a</sup> Granice administracyjne miasta obejmują część morskich wód wewnętrznych Zatoki Gdańskiej o powierzchni 424,58 km<sup>2</sup>.  
 Źródło: Główny Urząd Geodezji i Kartografii.

<sup>a</sup> The city's administrative boundaries include a part of the internal waters of the Gulf of Gdańsk with an area of 424.58 km<sup>2</sup>.  
 Source: Head Office of Geodesy and Cartography.



**Obszary morskie Polski w 2024 r.**

Maritime areas of Poland in 2024



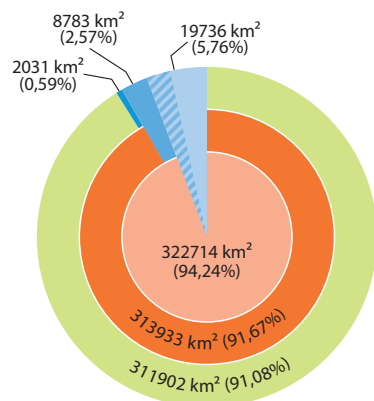
**Rodzaj obszaru terytorium Polski w 2024 r.**

Type of area of Poland's territory in 2024

Rodzaj obszaru:

Type of area:

- obszar lądowy  
land area
- morskie wody wewnętrzne  
internal waters
- morze terytorialne  
territorial sea
- wyłączna strefa ekonomiczna  
exclusive economic zone
- strefa przyległa  
contiguous zone
- obszar Polski według podziału administracyjnego  
area of Poland according to the administrative division
- terytorium Polski  
territory of Poland



**Obszary morskie Polski obejmują: morskie wody wewnętrzne (obszar między lądem a linią podstawową morza terytorialnego); morze terytorialne (pas wód o szerokości 12 mil / 22,2 km liczony od linii podstawowej); wyłączna strefa ekonomiczna, w której skład wchodzi strefa przyległa (pas wód o szerokości 12 mil przyległych do morza terytorialnego). Morskie wody wewnętrzne oraz morze terytorialne wchodzi w skład terytorium Polski. Na podstawie rozporządzenia Rady Ministrów z 2017 r. w sprawie szczegółowego przebiegu linii podstawowej został zmodyfikowany jej przebieg, zaś obszar morskich wód wewnętrznych był systematycznie włączany do obszaru jednostek podziału terytorialnego (do tego czasu tylko wody Zalewów Szczecińskiego i Wiślanego oraz portów wchodziły w ich skład). Istotna zmiana w tym zakresie nastąpiła w 2022 r., kiedy to znaczna część Zatoki Gdańskiej została włączona w obszar województwa pomorskiego oraz nadbrzeżnych gmin i powiatów.**

Maritime areas of Poland include: internal waters (the area between the land and the baseline of the territorial sea); territorial sea (a 12-mile / 22.2 km wide strip of water from the baseline); exclusive economic zone, which includes the contiguous zone (a 12-mile-wide strip of waters adjacent to the territorial sea). Internal waters and the territorial sea are part of the territory of Poland.

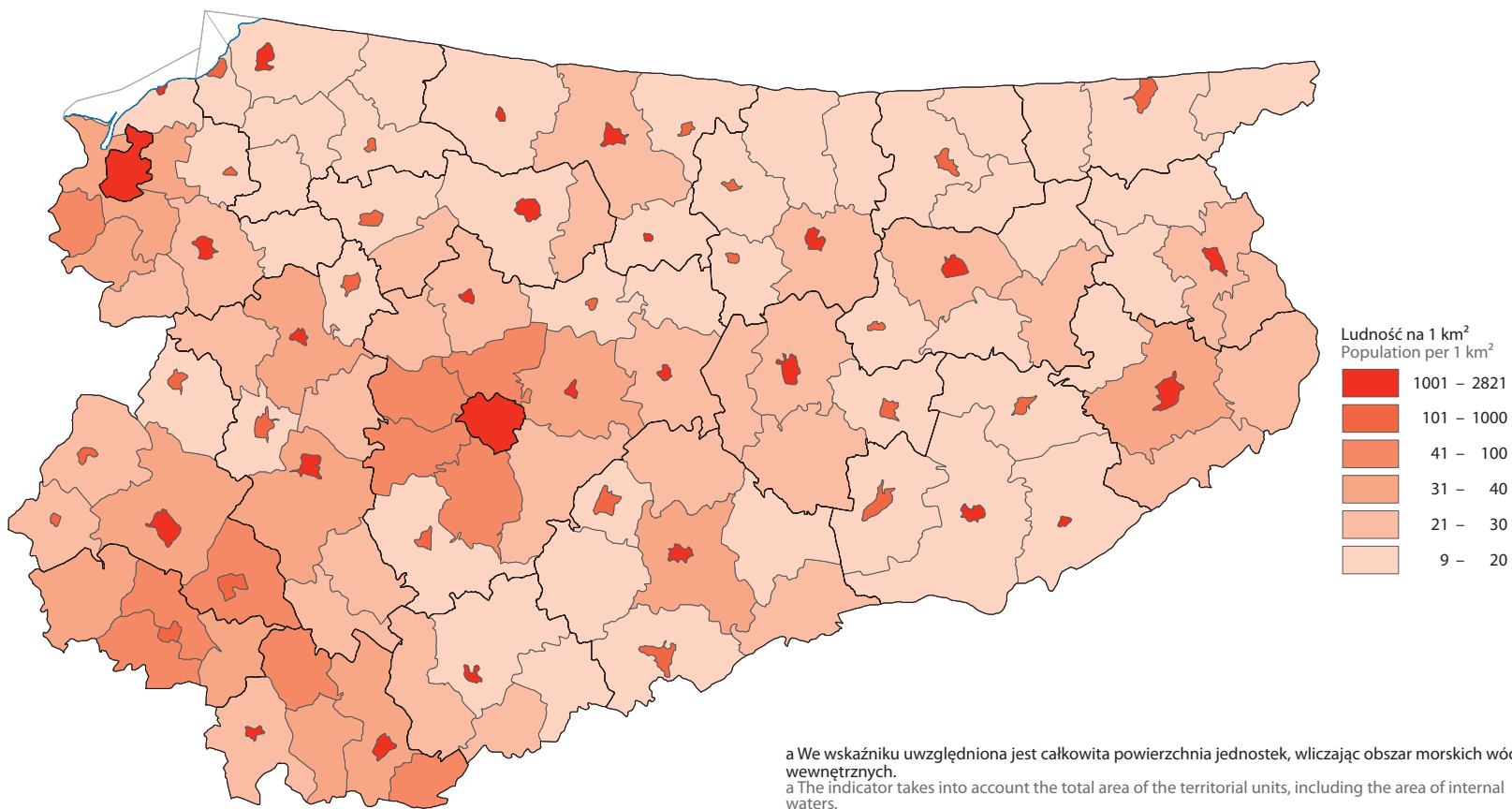
Pursuant to the regulation of the Council of Ministers of 2017 on the detailed course of the baseline, its course was modified, and the area of internal waters was systematically included in the area of territorial division units (until then, only the areas of the Szczecin and Vistula Lagoons and ports were included in them). A major change to this occurred in 2022, when a large part of the Gulf of Gdańsk was included in the area of Pomorskie Voivodship and coastal municipalities and counties.

**Ludność**  
Population



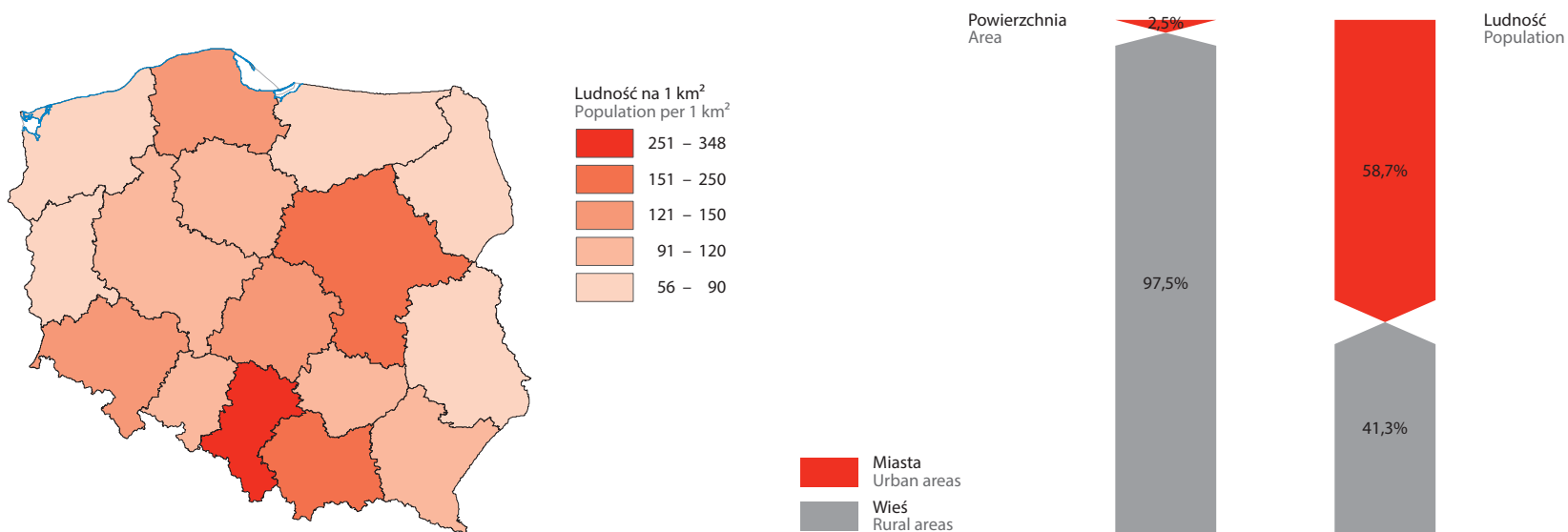
**Gęstość zaludnienia<sup>a</sup> w 2024 r.**

Population density<sup>a</sup> in 2024



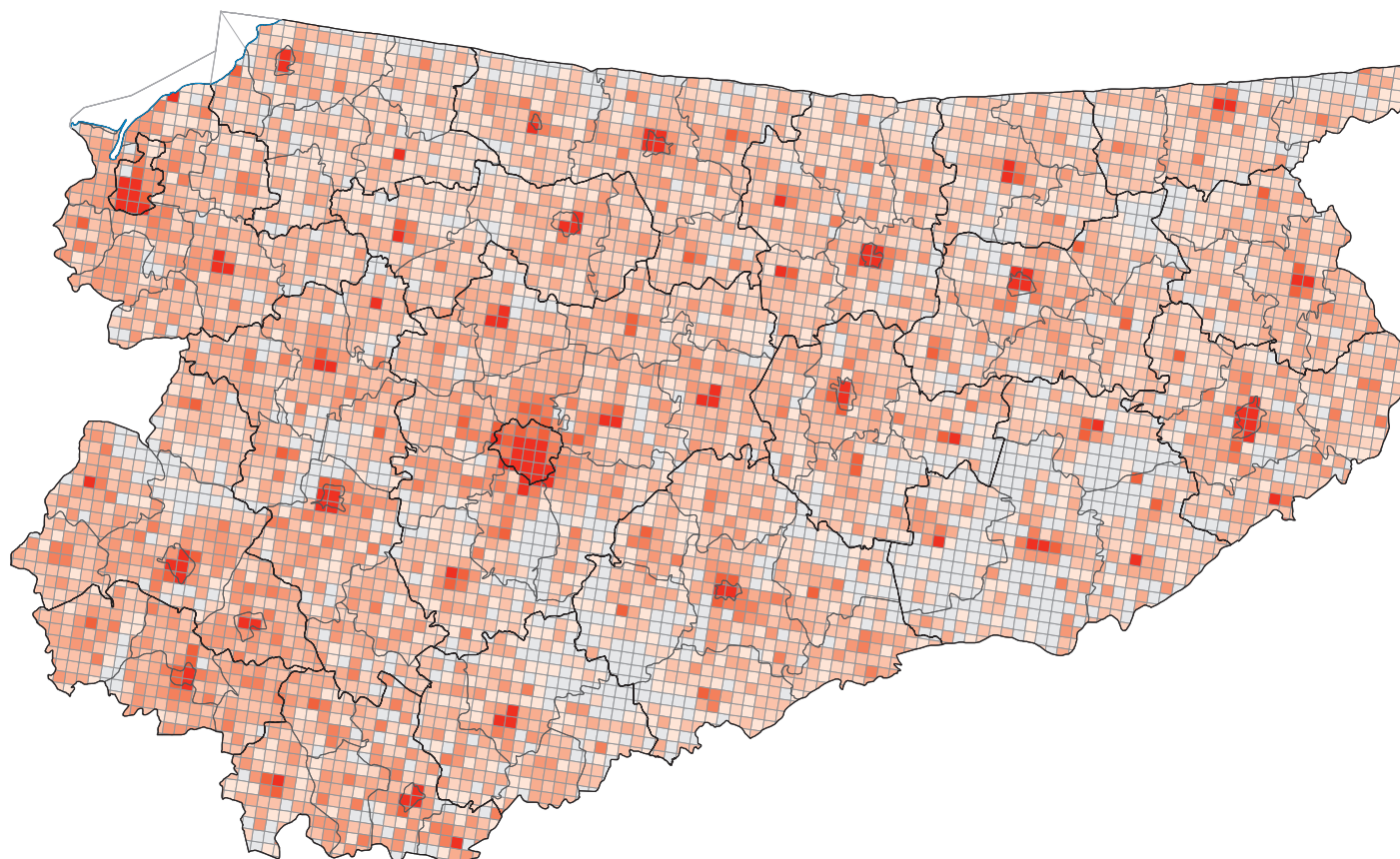
**Powierzchnia i ludność województwa w 2024 r.**

Area and population in the Voivodship in 2024

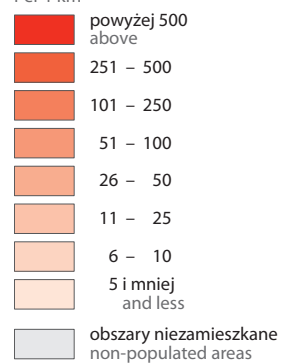


**Ludność w siatce 2x2 km w 2021 r.<sup>a</sup>**

Population in 2x2 km grid in 2021<sup>a</sup>

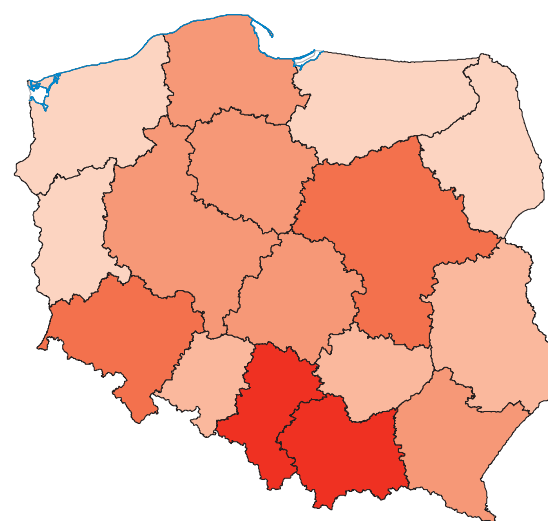


Na 1 km<sup>2</sup>  
Per 1 km<sup>2</sup>

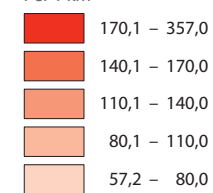


**Ludność w 2021 r.<sup>a</sup>**

Population in 2021<sup>a</sup>



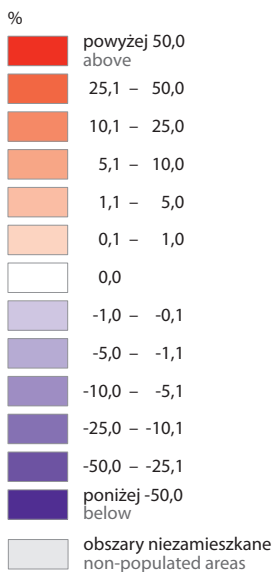
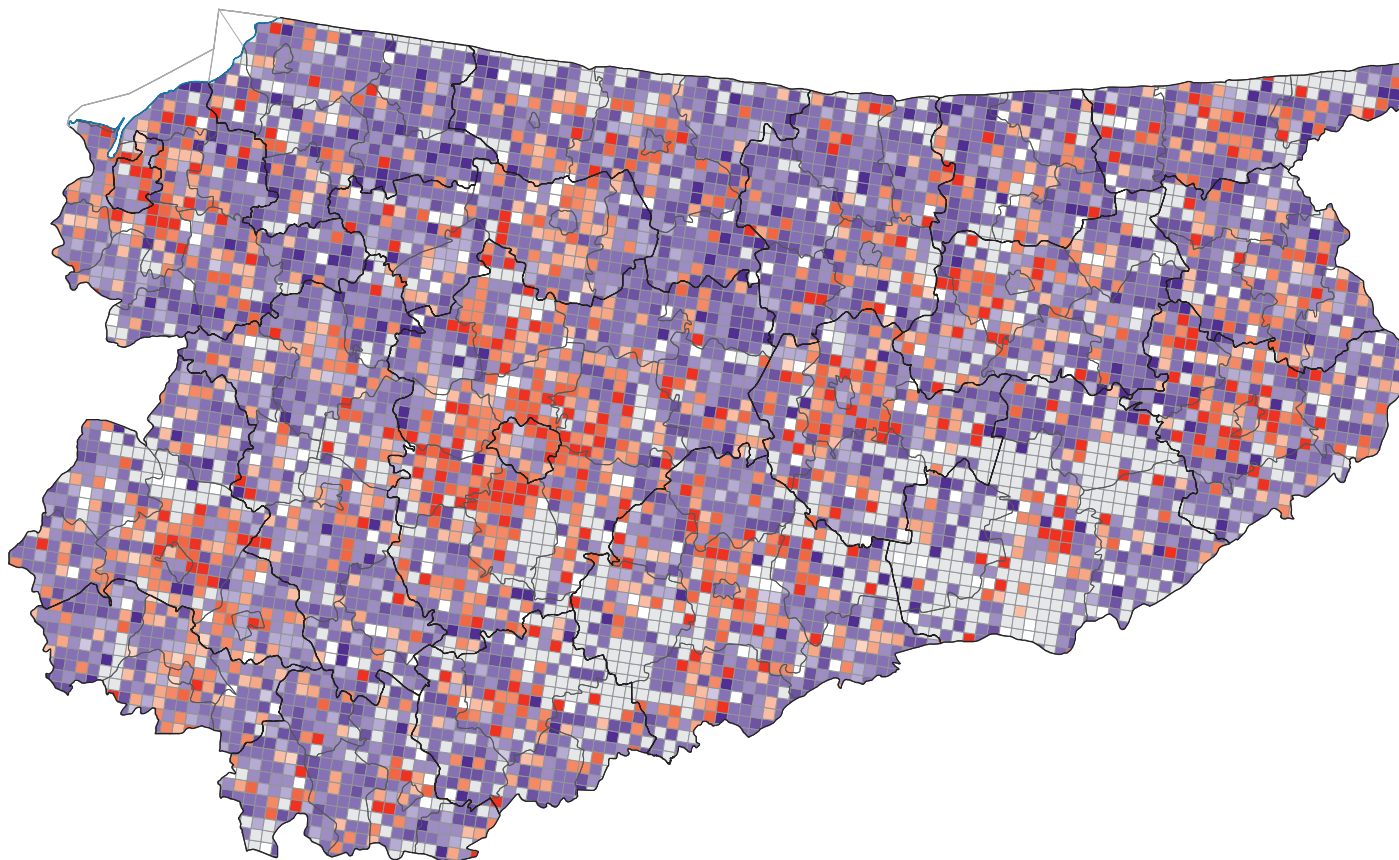
Na 1 km<sup>2</sup>  
Per 1 km<sup>2</sup>



<sup>a</sup> Dane Narodowego Spisu Powszechnego Ludności i Mieszkań 2021.  
<sup>a</sup> Data of the National Population and Housing Census 2021.

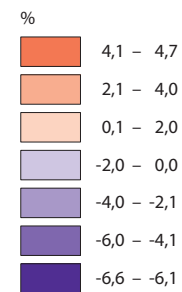
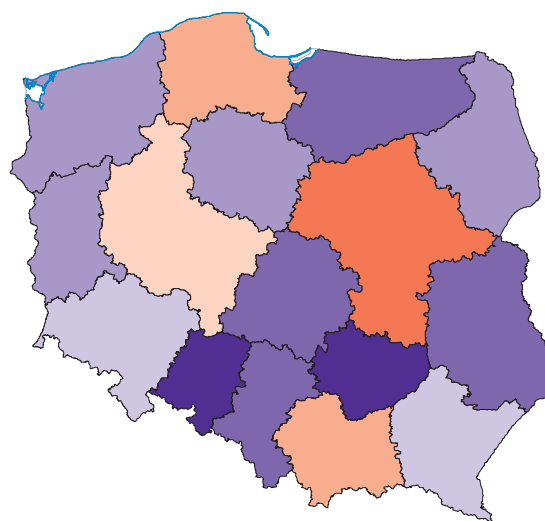
Zmiana liczby ludności w siatce 2x2 km w latach 2011–2021<sup>a</sup>

Population change in 2x2 grid in 2011–2021<sup>a</sup>



Zmiana liczby ludności w latach 2011–2021<sup>a</sup>

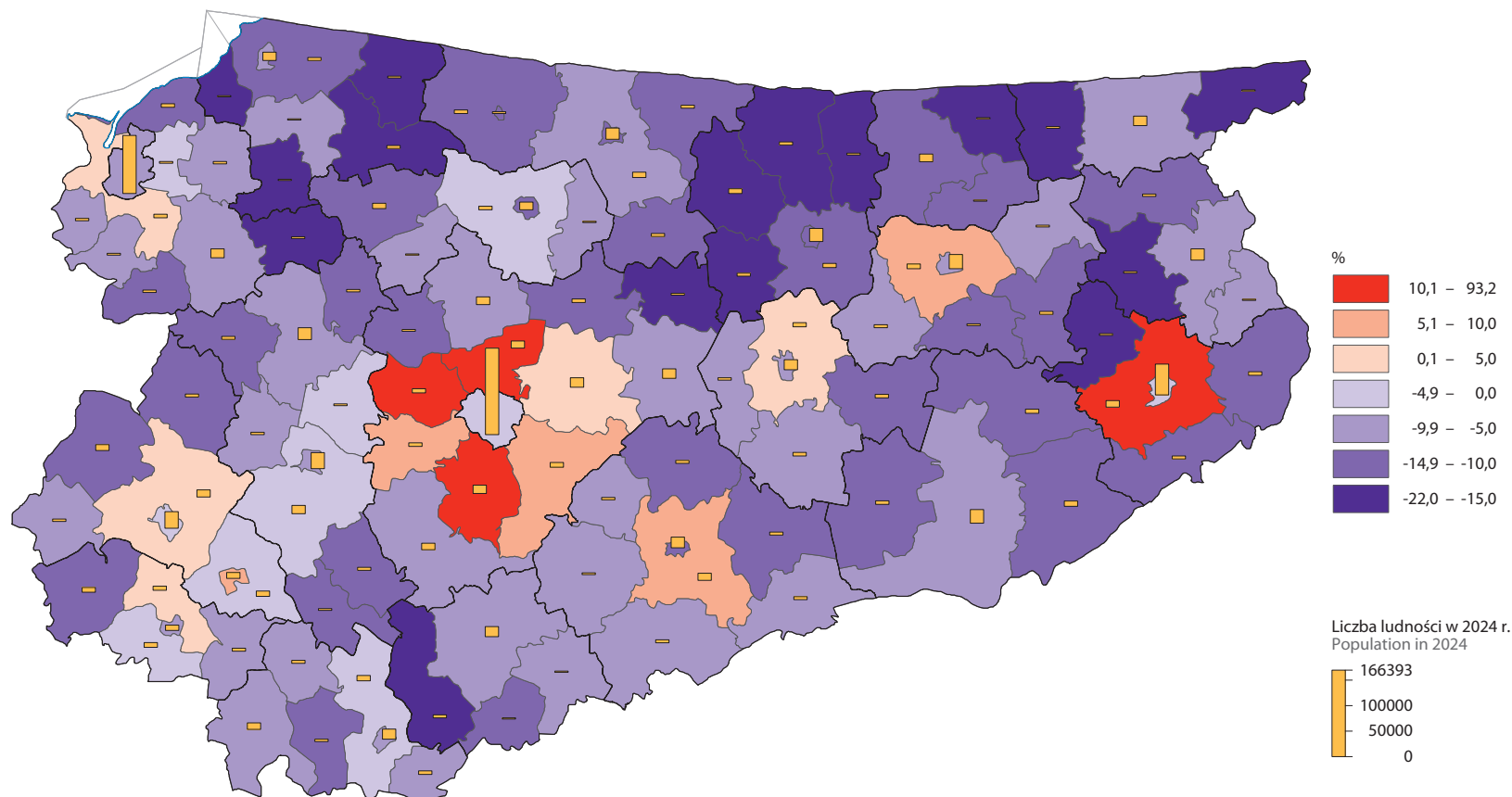
Population change in 2011–2021<sup>a</sup>



<sup>a</sup> Dane Narodowych Spisów Powszechnych Ludności i Mieszkań.  
a Data of the National Population and Housing Censuses.

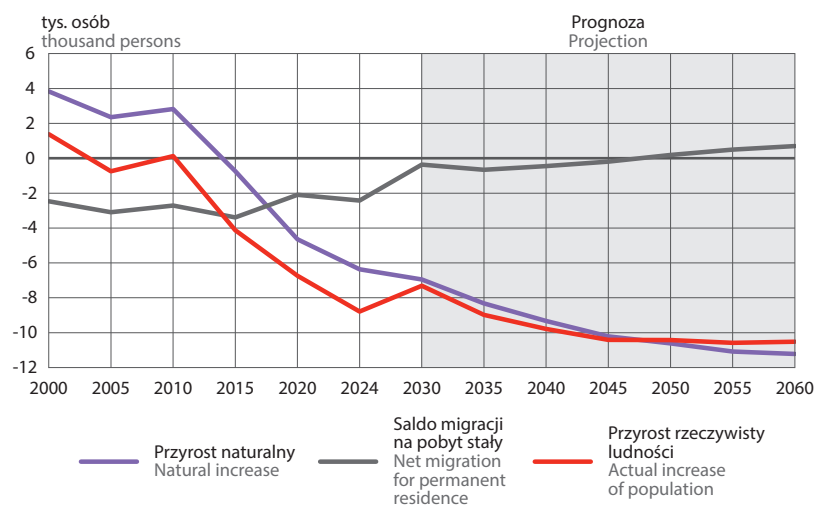
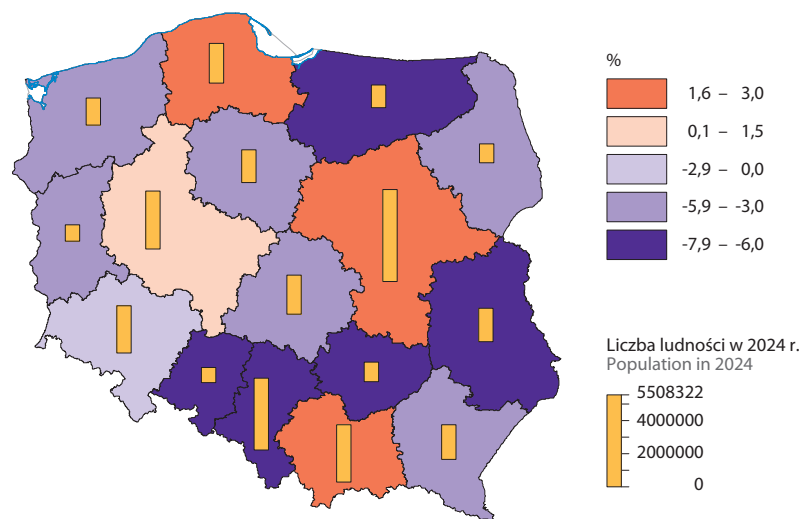
Zmiana liczby ludności w latach 2015–2024

Population change in 2015–2024



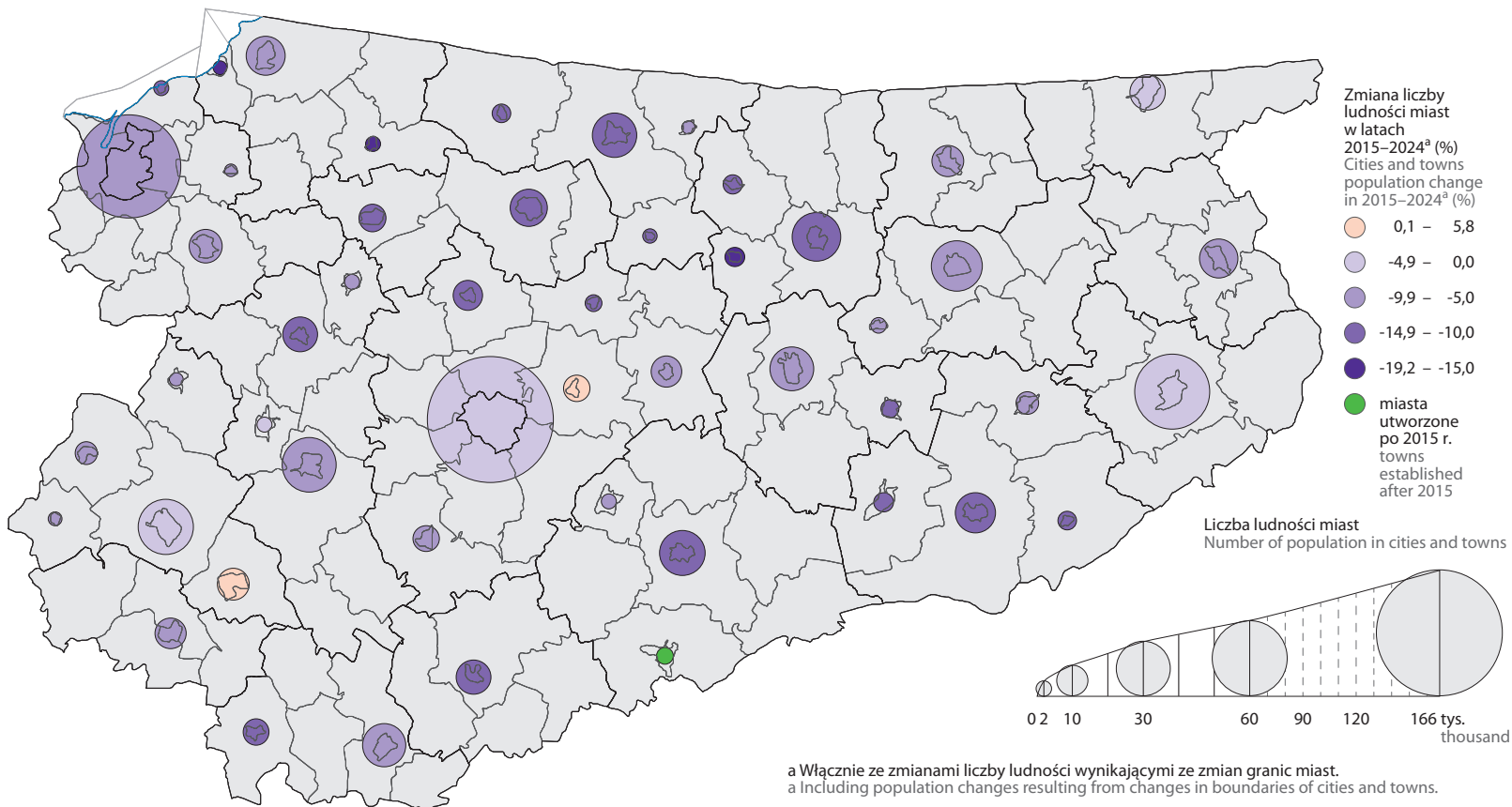
Przyrost naturalny, saldo migracji na pobyt stały oraz przyrost rzeczywisty ludności w województwie

Natural increase, net migration for permanent residence and actual increase of population in the Voivodship



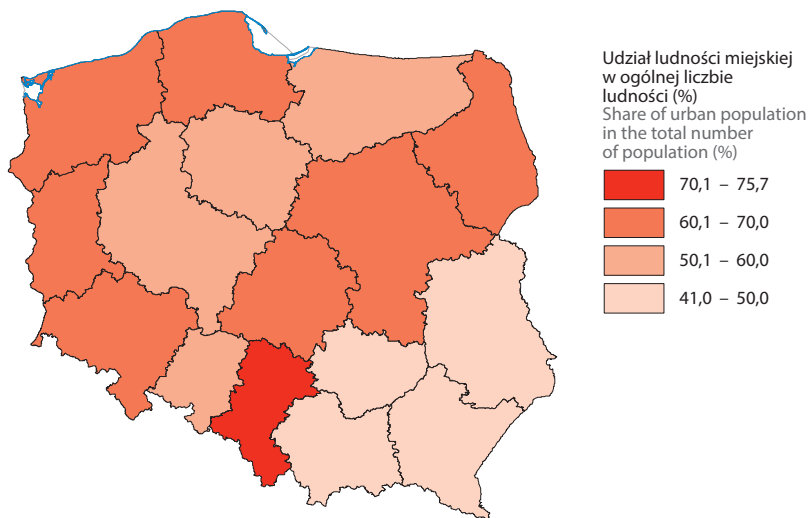
**Miasta w 2024 r.**

Cities and towns in 2024



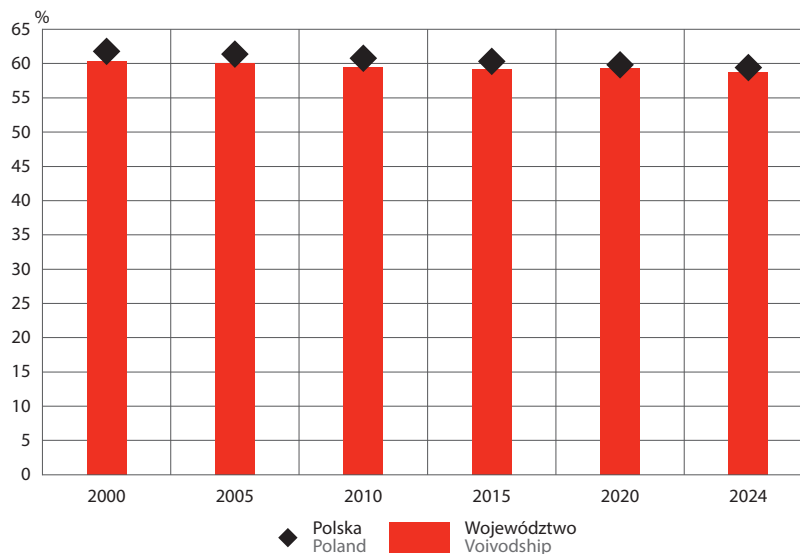
**Wskaźnik urbanizacji w 2024 r.**

Urbanization rate in 2024



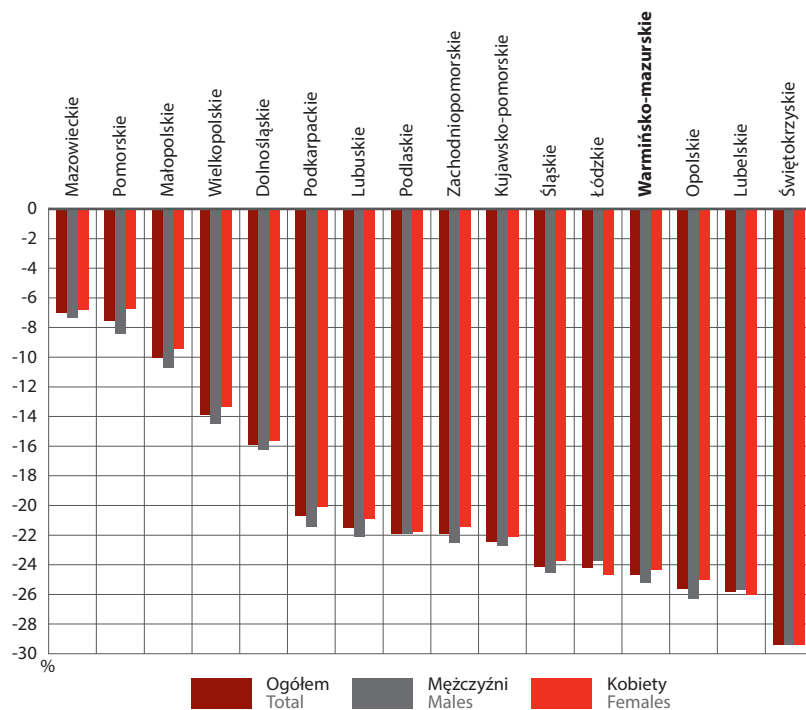
**Wskaźnik urbanizacji**

Urbanization rate



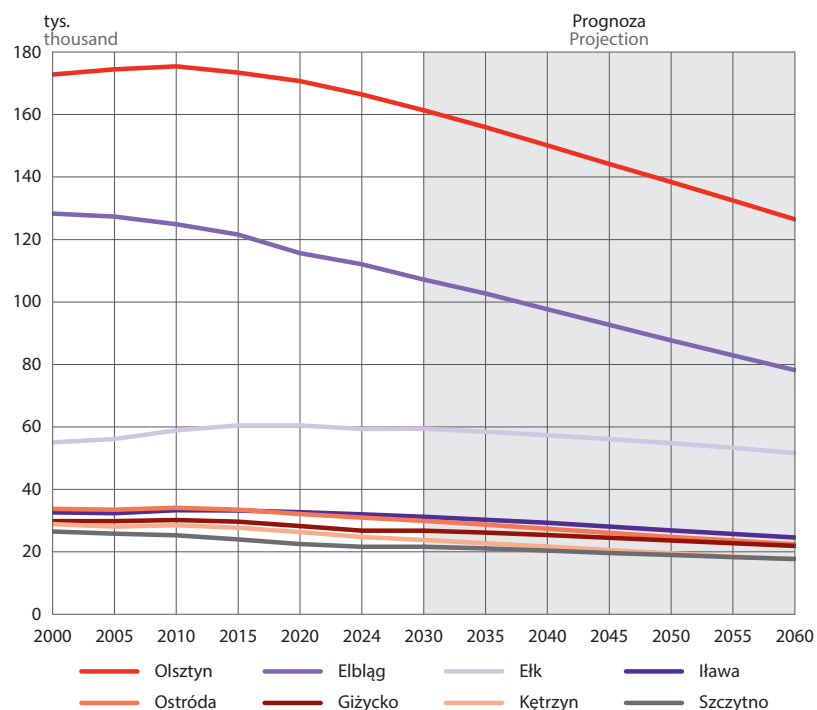
### Prognozowana zmiana liczby ludności w latach 2024–2060

Projected population change in 2024–2060



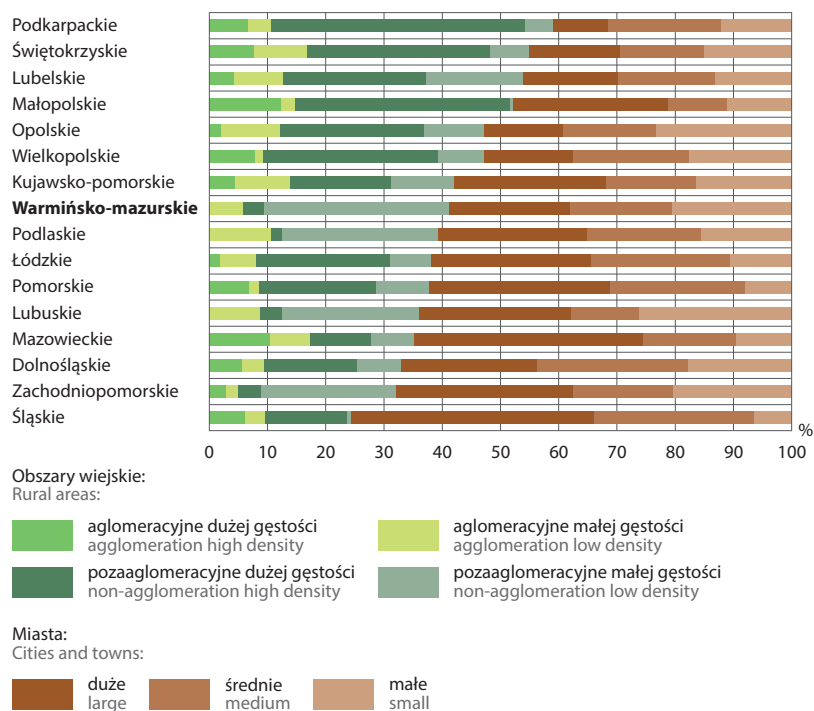
### Ludność wybranych miast w województwie

Population of selected cities in the Voivodship



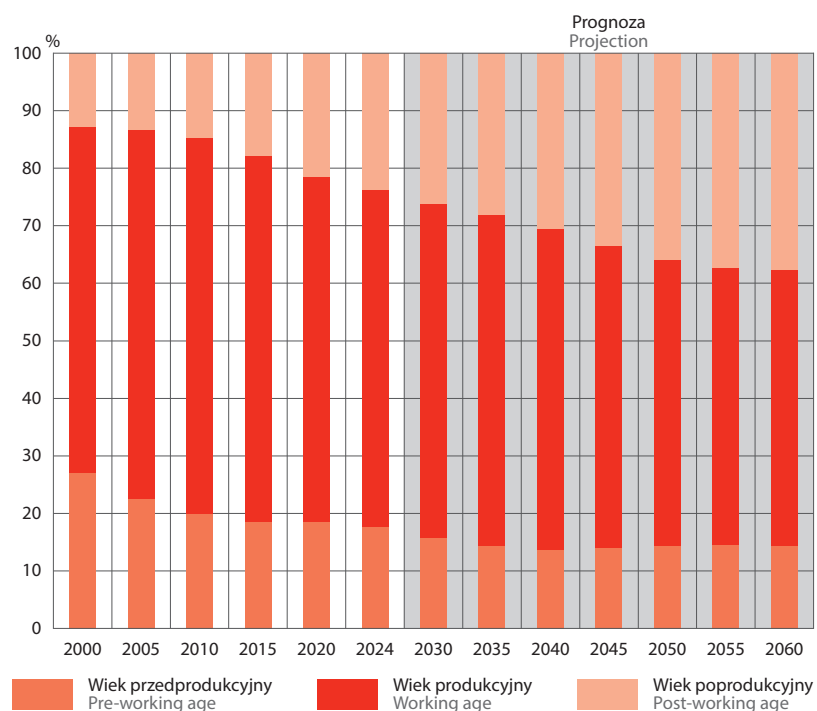
### Ludność według delimitacji obszarów wiejskich i wielkości miast w 2024 r.

Population by delimitation of rural areas and city size in 2024



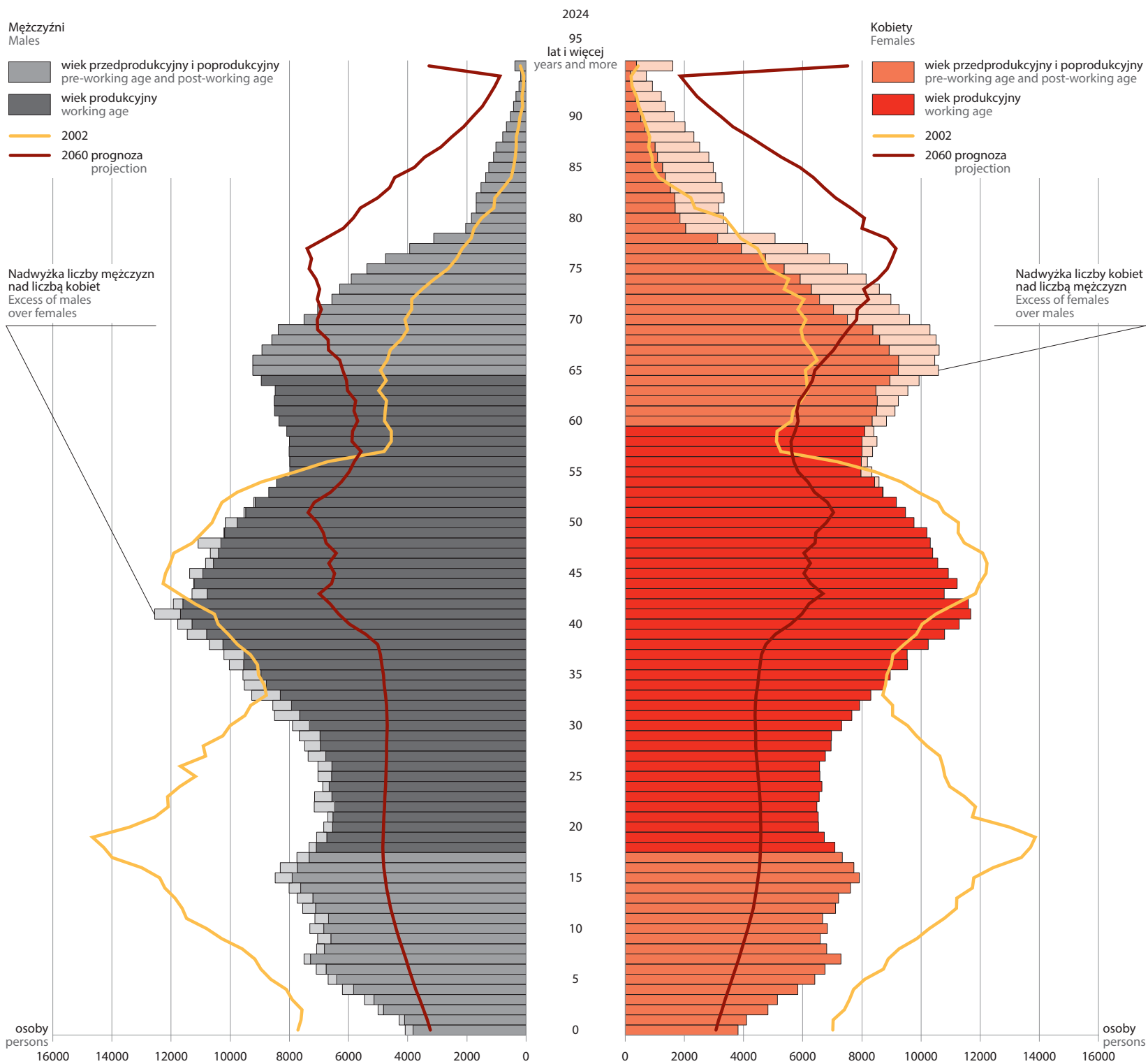
### Ludność według ekonomicznych grup wieku w województwie

Population by economic age groups in the Voivodship



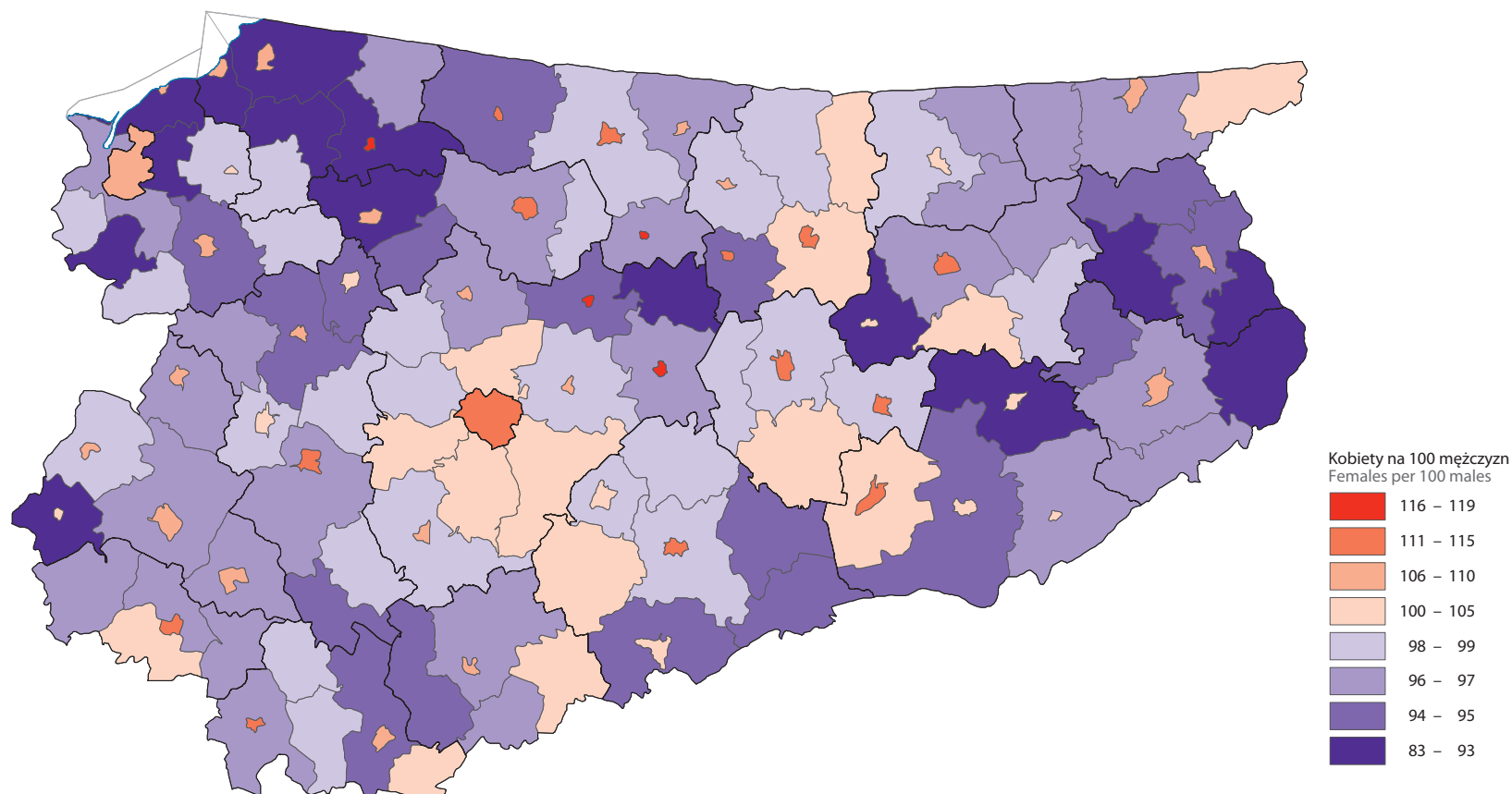
**Ludność według płci i wieku w województwie**

Population by sex and age in the Voivodship



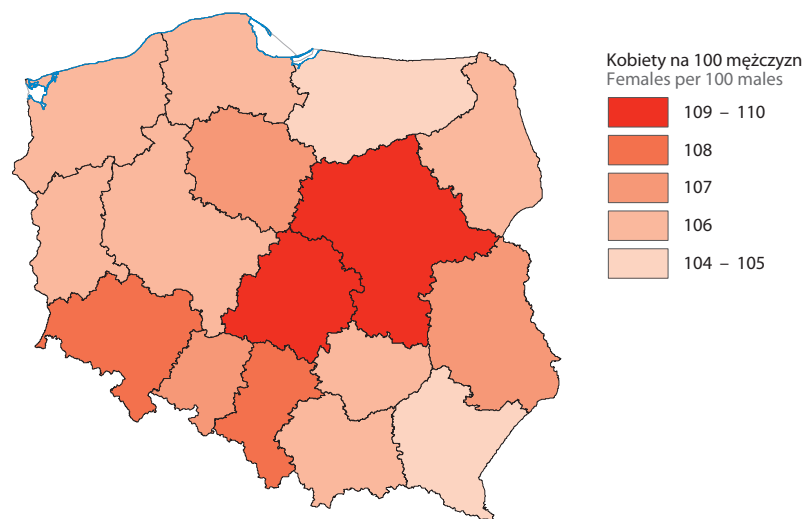
### Współczynnik feminizacji w 2024 r.

Feminisation rate in 2024

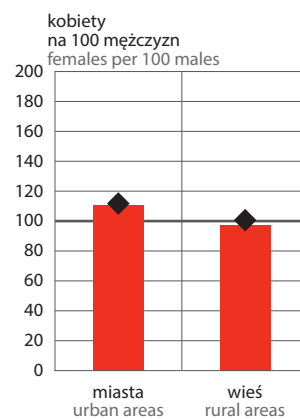


### Współczynnik feminizacji według miejsca zamieszkania i ekonomicznych grup wieku w 2024 r.

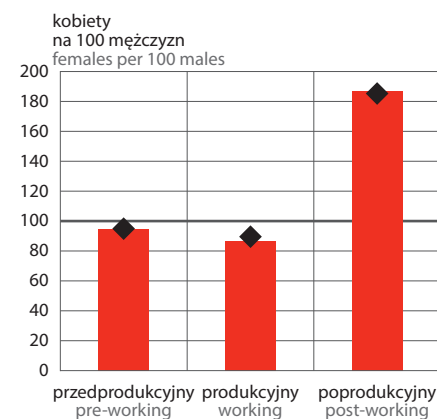
Feminisation rate by place of residence and economic age groups in 2024



Według miejsca zamieszkania  
By place of residence



Według ekonomicznych grup wieku  
By economic age groups

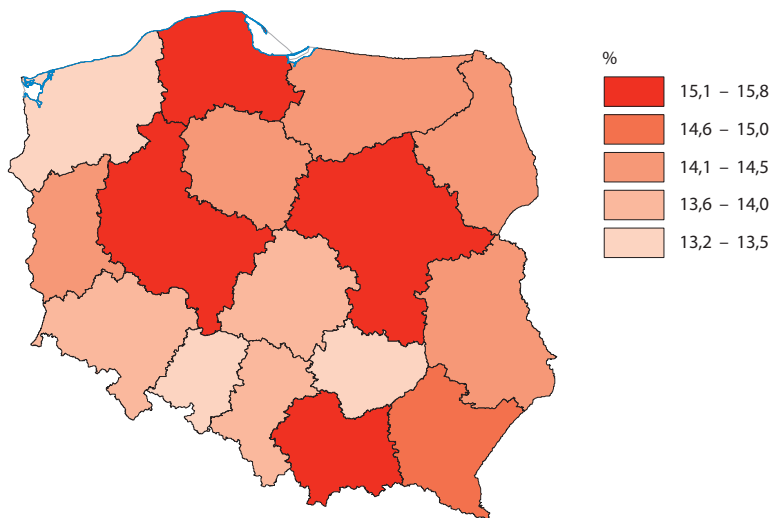
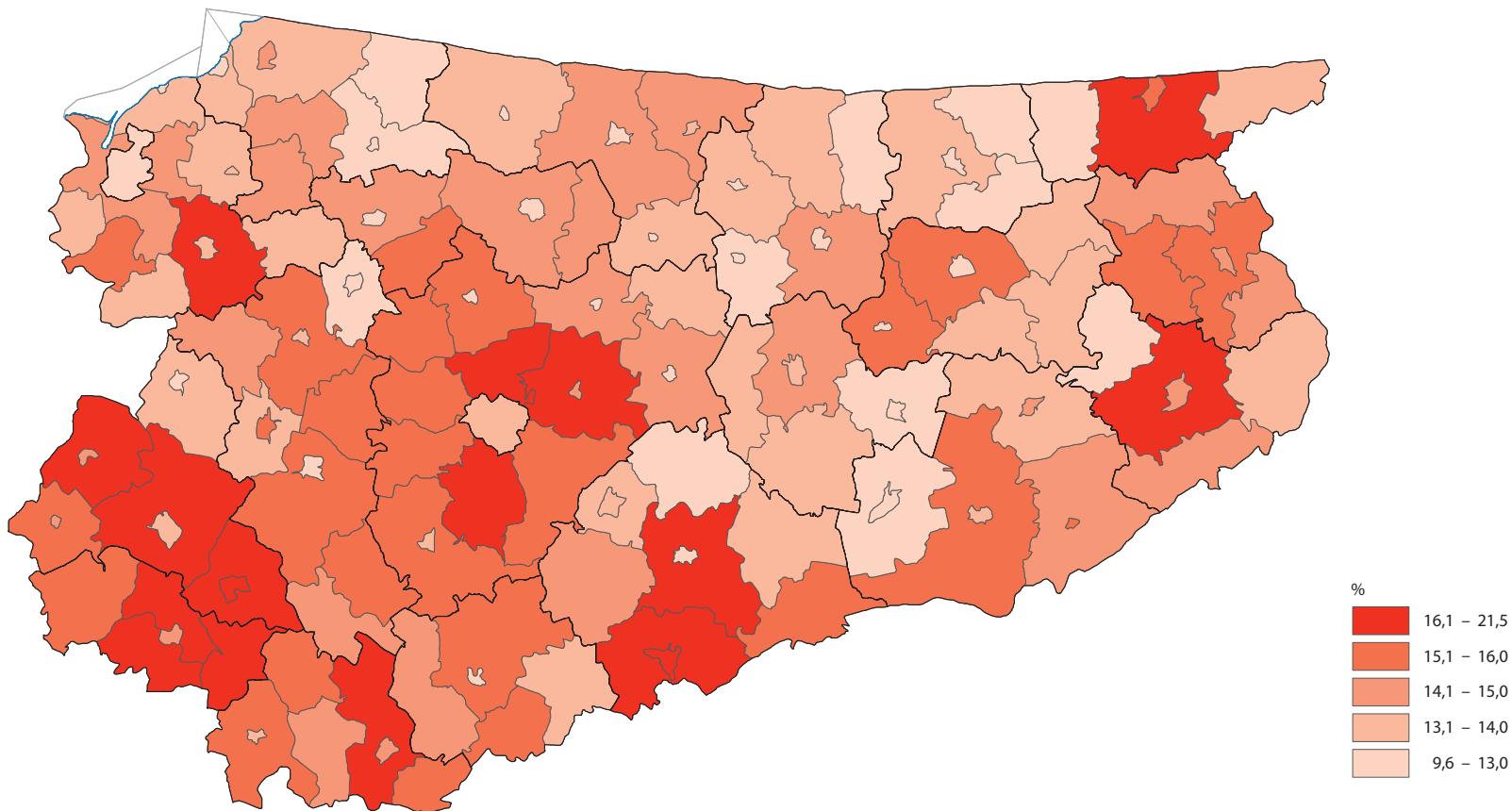


◆ Polska  
Poland

■ Województwo  
Voivodship

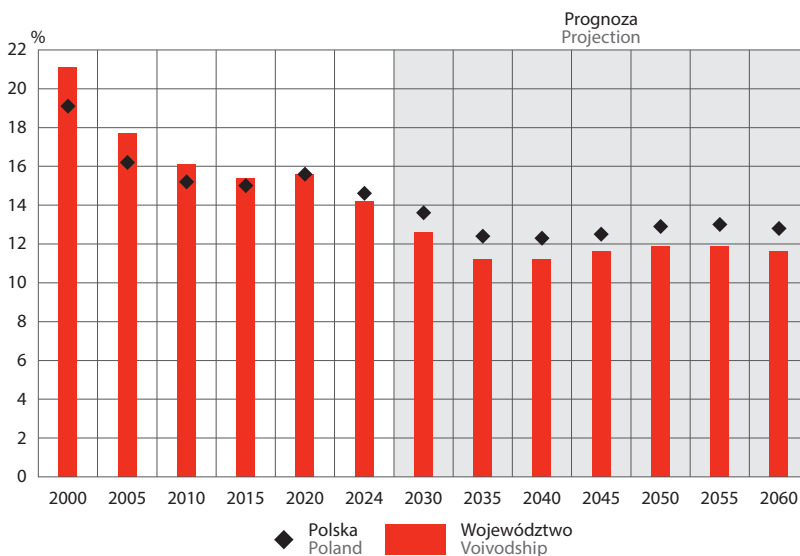
**Udział dzieci w wieku 0–14 lat w ogólnej liczbie ludności w 2024 r.**

Share of children aged 0–14 in the total population in 2024



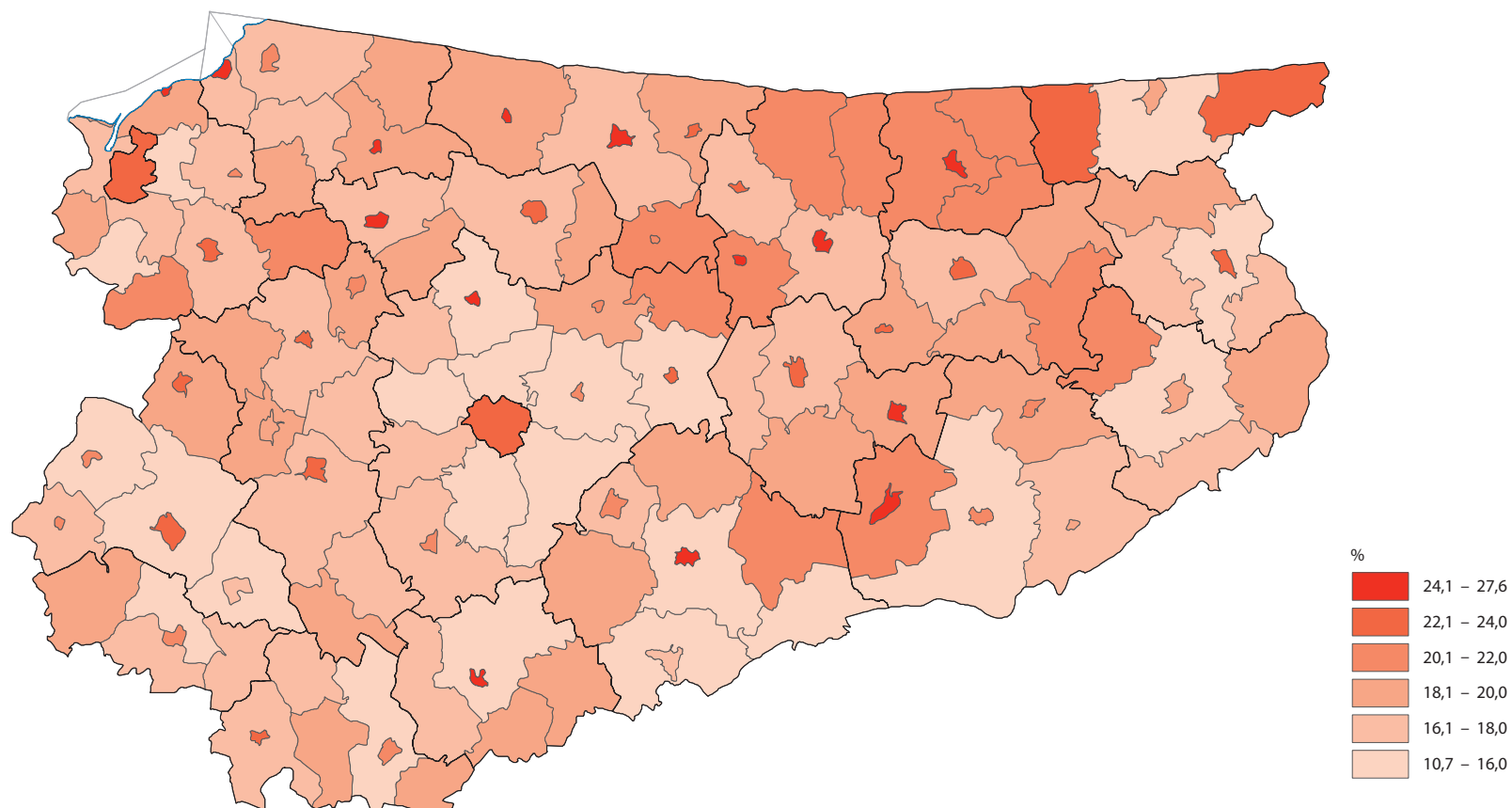
**Udział dzieci w wieku 0–14 lat w ogólnej liczbie ludności**

Share of children aged 0–14 in the total population



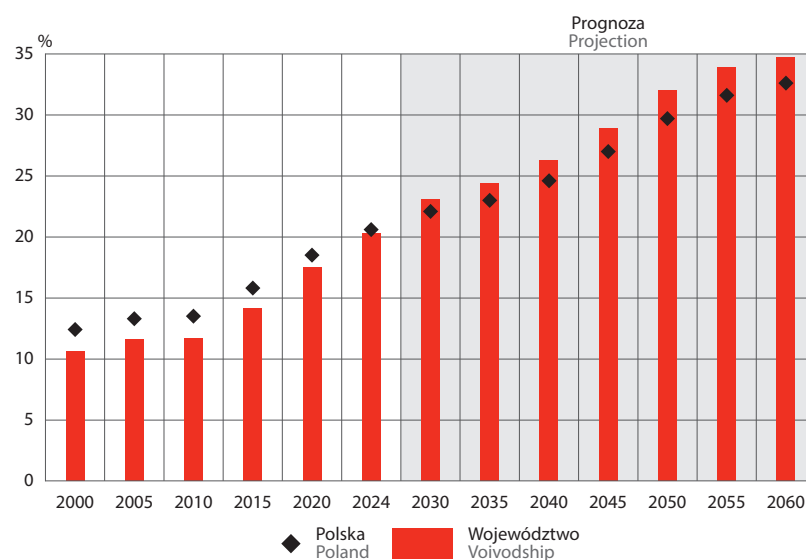
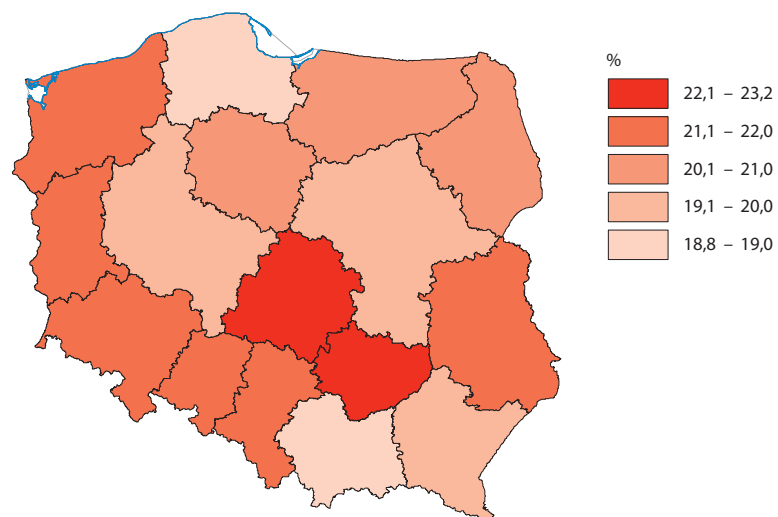
### Udział ludności w wieku 65 lat i więcej w ogólnej liczbie ludności w 2024 r.

Share of population aged 65 and more in the total population in 2024



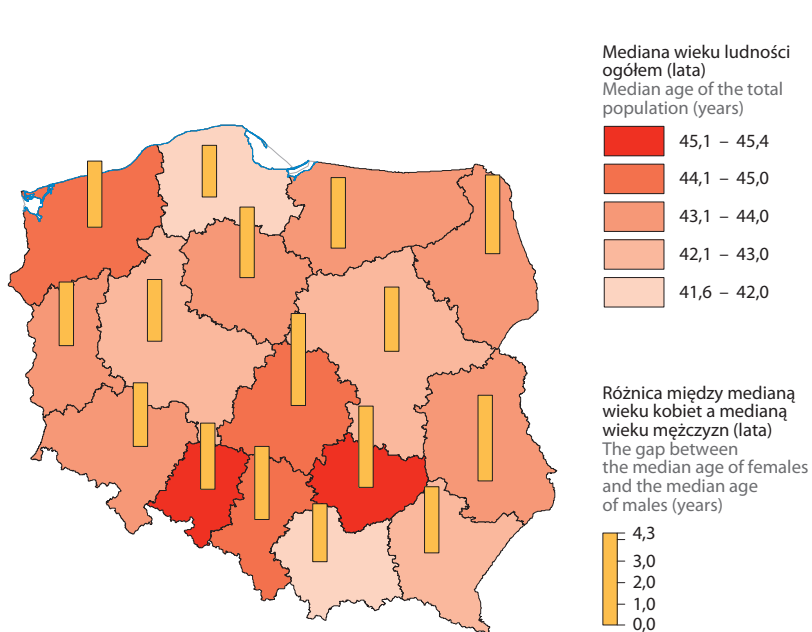
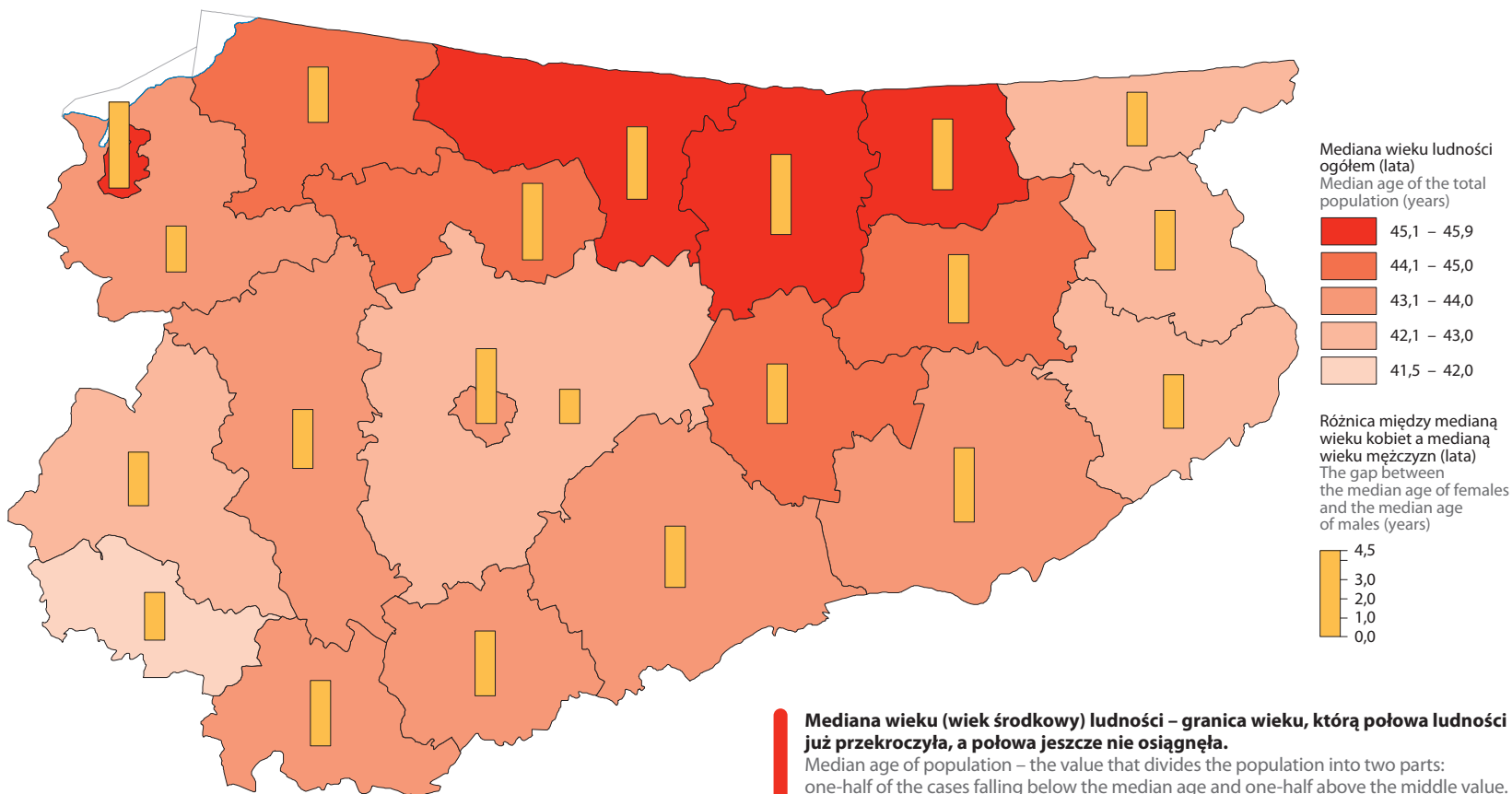
### Udział ludności w wieku 65 lat i więcej w ogólnej liczbie ludności

Share of population aged 65 and more in the total population

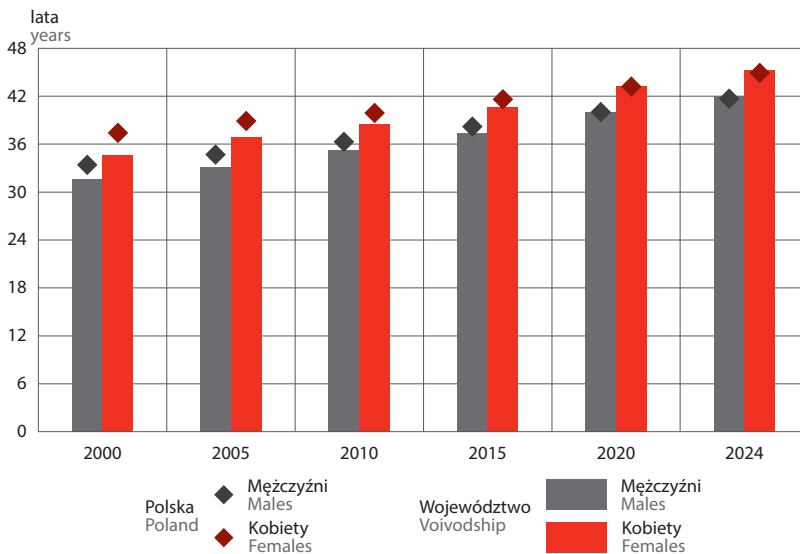


**Mediana wieku ludności w 2024 r.**

Median age of population in 2024



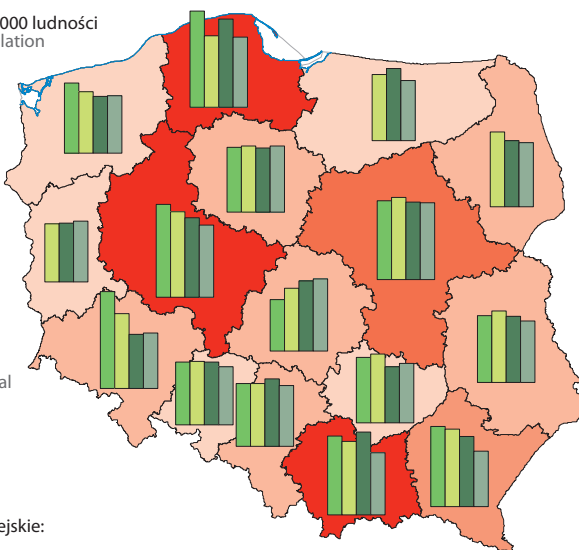
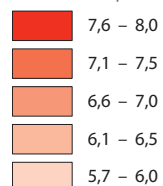
**Mediana wieku ludności**  
Median age of population




### Urodzenia żywe w 2024 r. Live births in 2024

według delimitacji obszarów wiejskich  
by delimitation of rural areas

Na obszarach wiejskich na 1000 ludności  
In rural areas per 1000 population



Na obszarach wiejskich według typów obszarów wiejskich na 1000 ludności  
In rural areas by types of rural areas per 1000 population

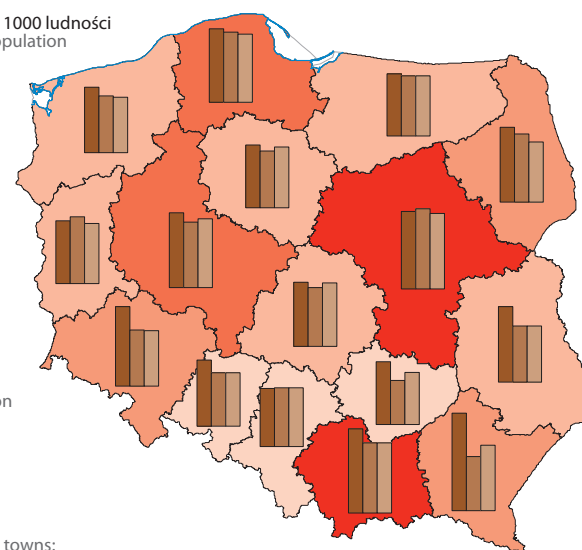
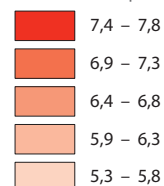


Obszary wiejskie:  
Rural areas:




według wielkości miast  
by city size


Na obszarach miejskich na 1000 ludności  
In urban areas per 1000 population



Na obszarach miejskich według grup wielkości miast na 1000 ludności  
In urban areas by city size groups per 1000 population



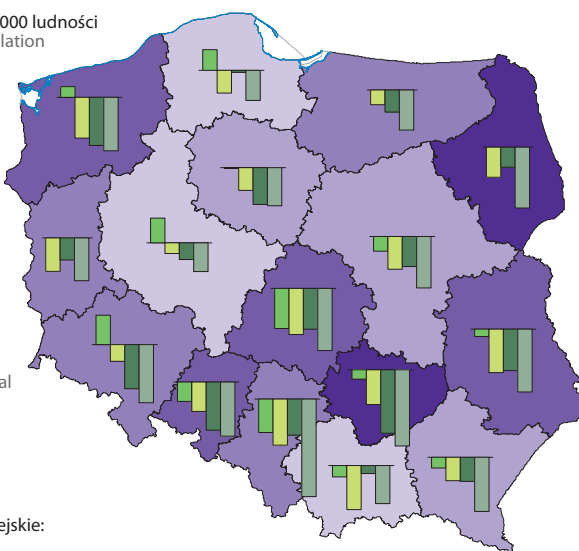
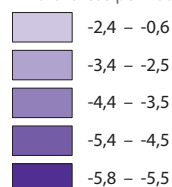
Miasta:  
Cities and towns:




### Przyrost/ubytek naturalny ludności w 2024 r. Natural increase/decrease of the population in 2024

według delimitacji obszarów wiejskich  
by delimitation of rural areas

Na obszarach wiejskich na 1000 ludności  
In rural areas per 1000 population



Na obszarach wiejskich według typów obszarów wiejskich na 1000 ludności  
In rural areas by types of rural areas per 1000 population

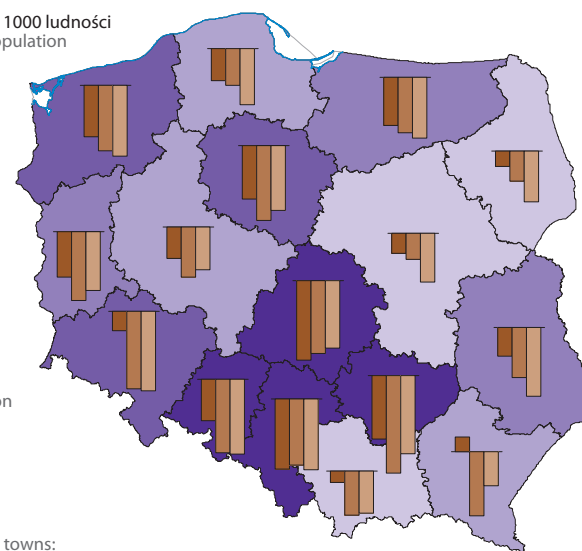
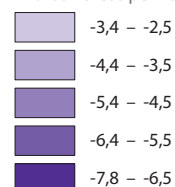


Obszary wiejskie:  
Rural areas:

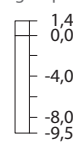


według wielkości miast  
by city size


Na obszarach miejskich na 1000 ludności  
In urban areas per 1000 population



Na obszarach miejskich według grup wielkości miast na 1000 ludności  
In urban areas by city size groups per 1000 population

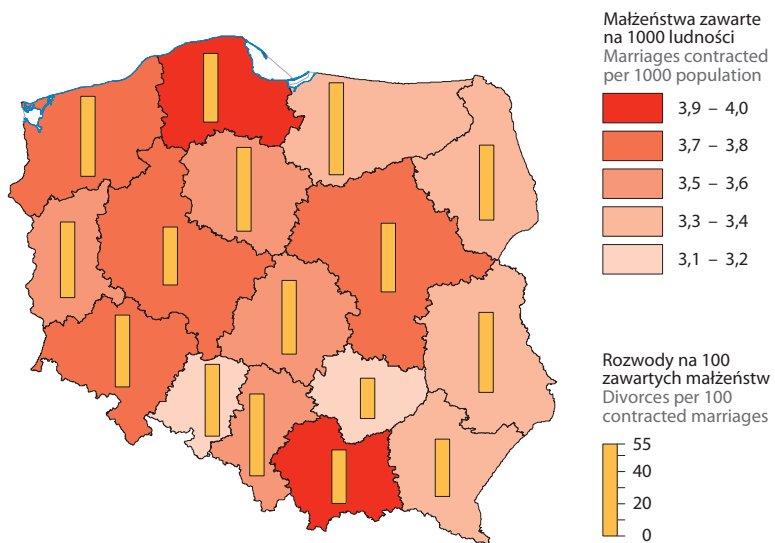
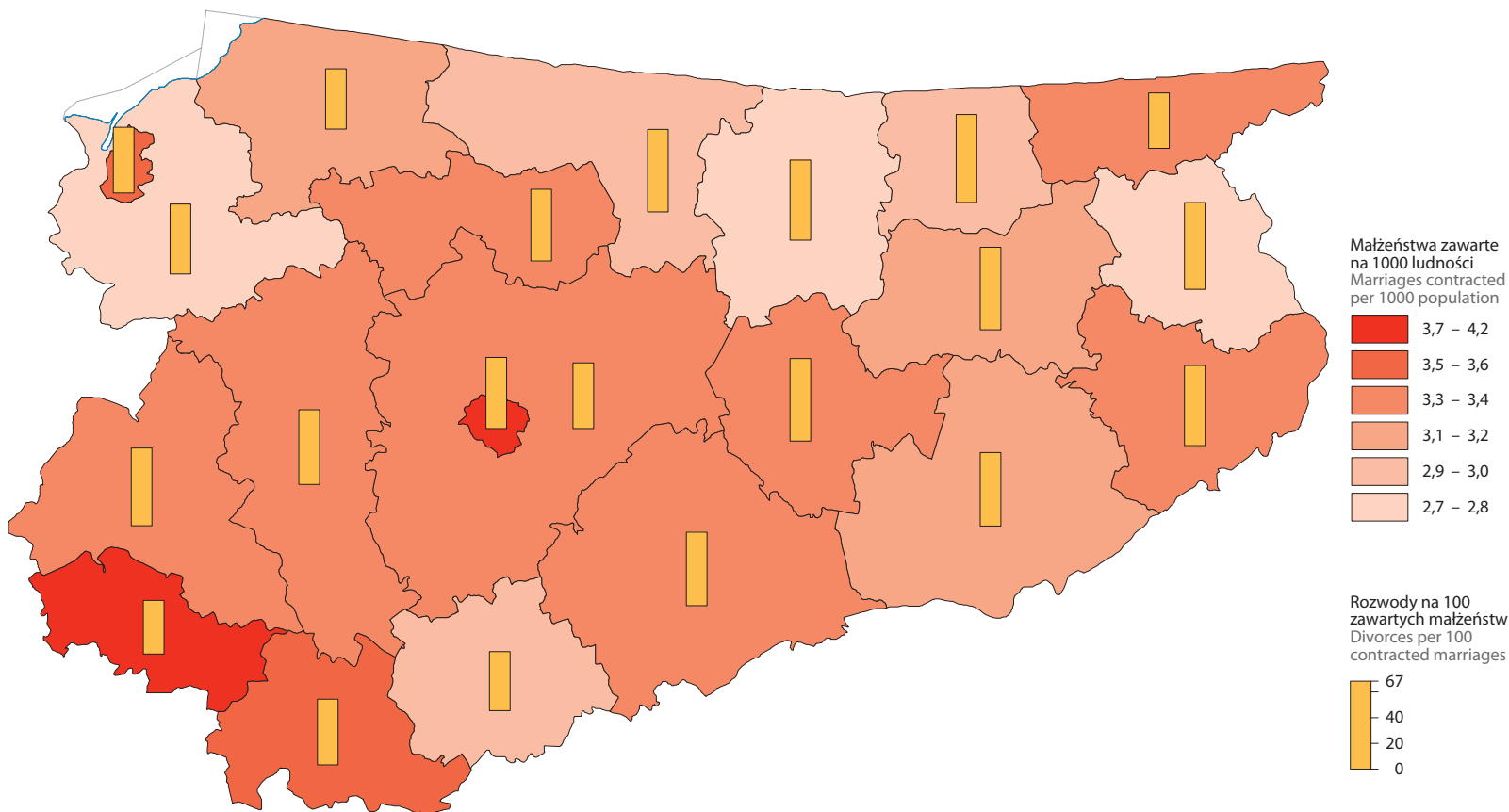


Miasta:  
Cities and towns:

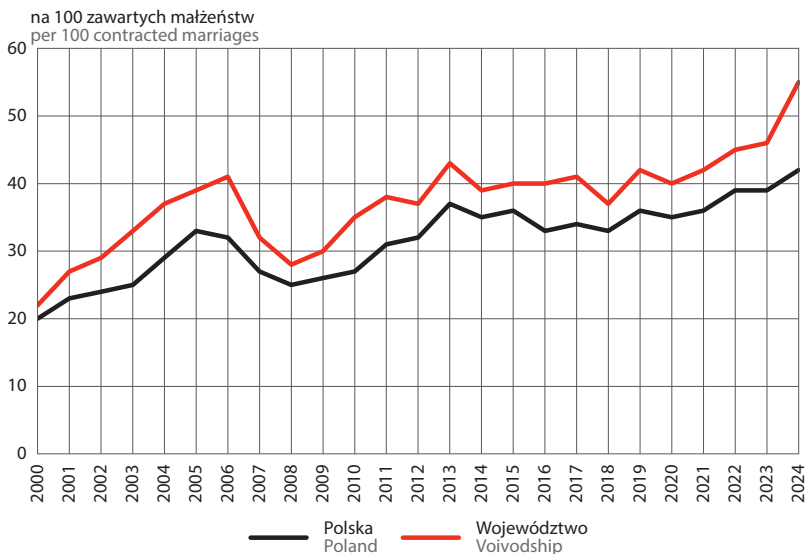


**Małżeństwa i rozwody w 2024 r.**

Marriages and divorces in 2024

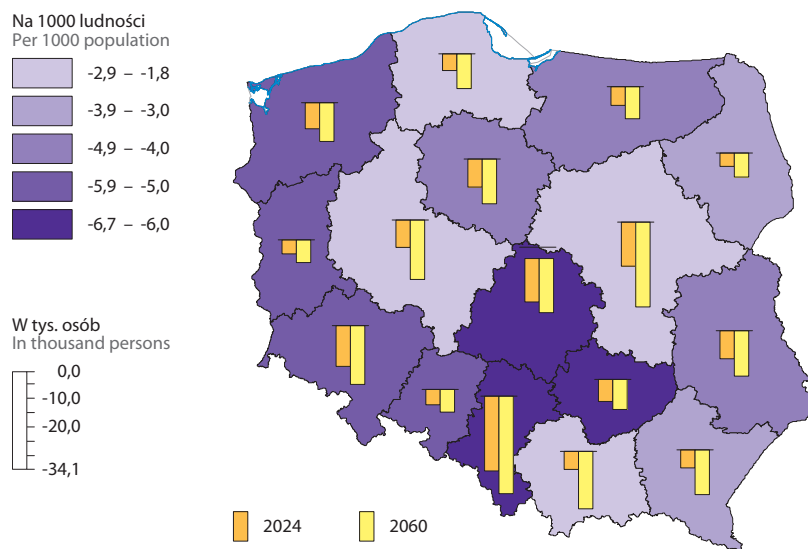


**Rozwody**  
Divorces



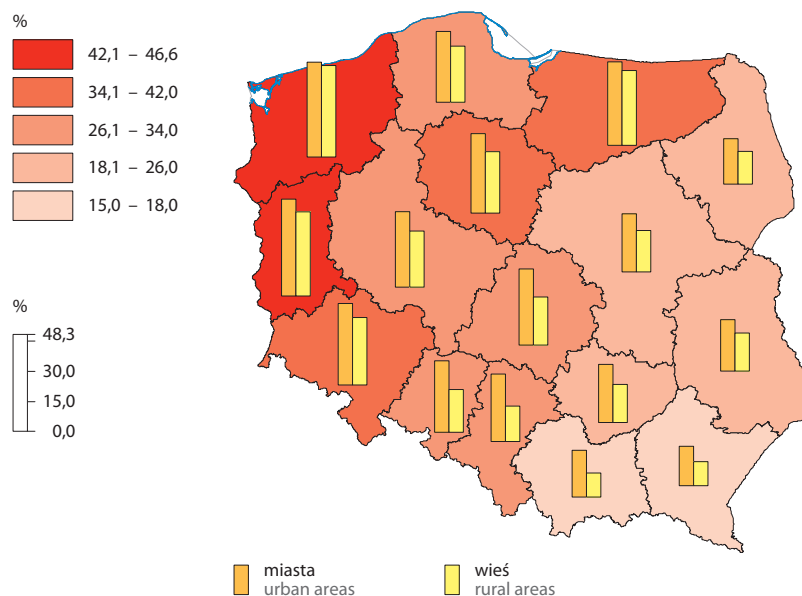
### Ubytek naturalny ludności w 2024 r. i w prognozie na 2060 r.

Natural decrease of the population in 2024 and in projection for 2060



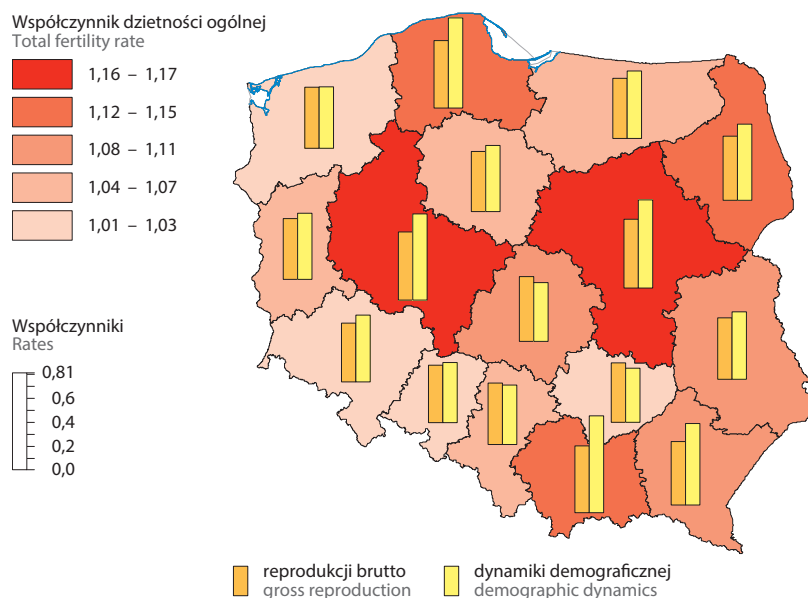
### Urodzenia żywe pozamałżeńskie w 2024 r.

Illegitimate live births in 2024



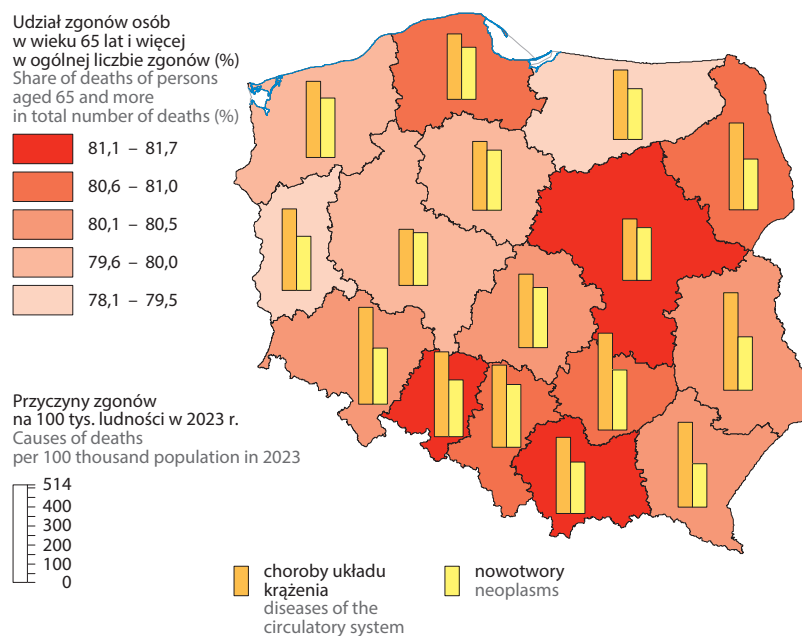
### Współczynniki reprodukcji ludności w 2024 r.

Reproduction rates of population in 2024



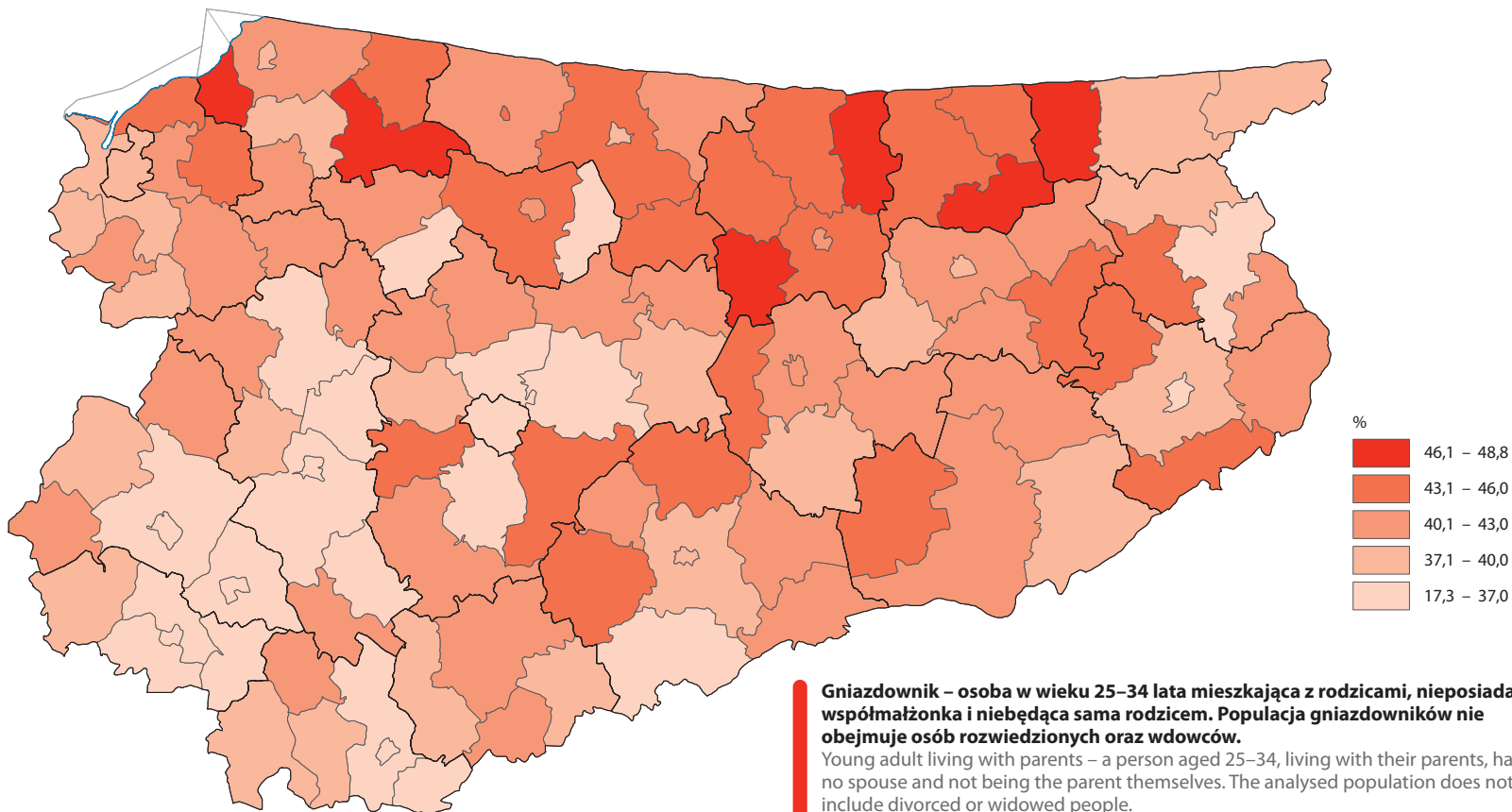
### Zgony w 2024 r.

Deaths in 2024



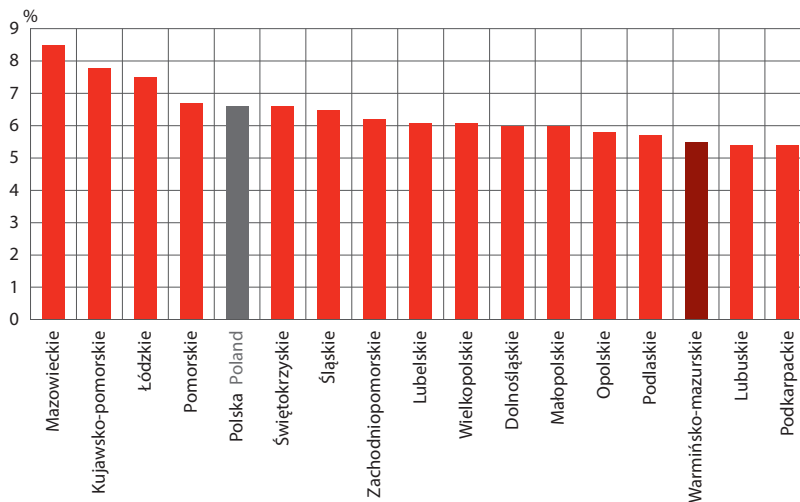
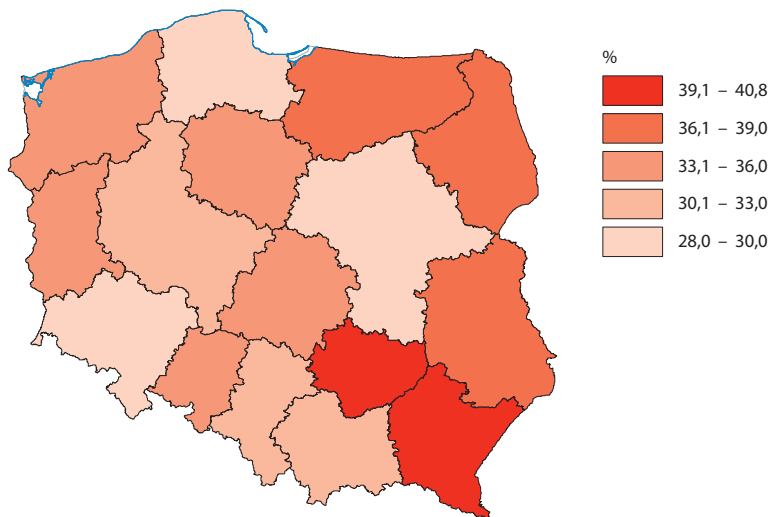
### Gniazdownicy w ogólnej liczbie ludności w wieku 25–34 lata w 2022 r. – badanie eksperymentalne GUS

Young adults living with their parents in the total population aged 25–34 in 2022 – experimental study of Statistics Poland



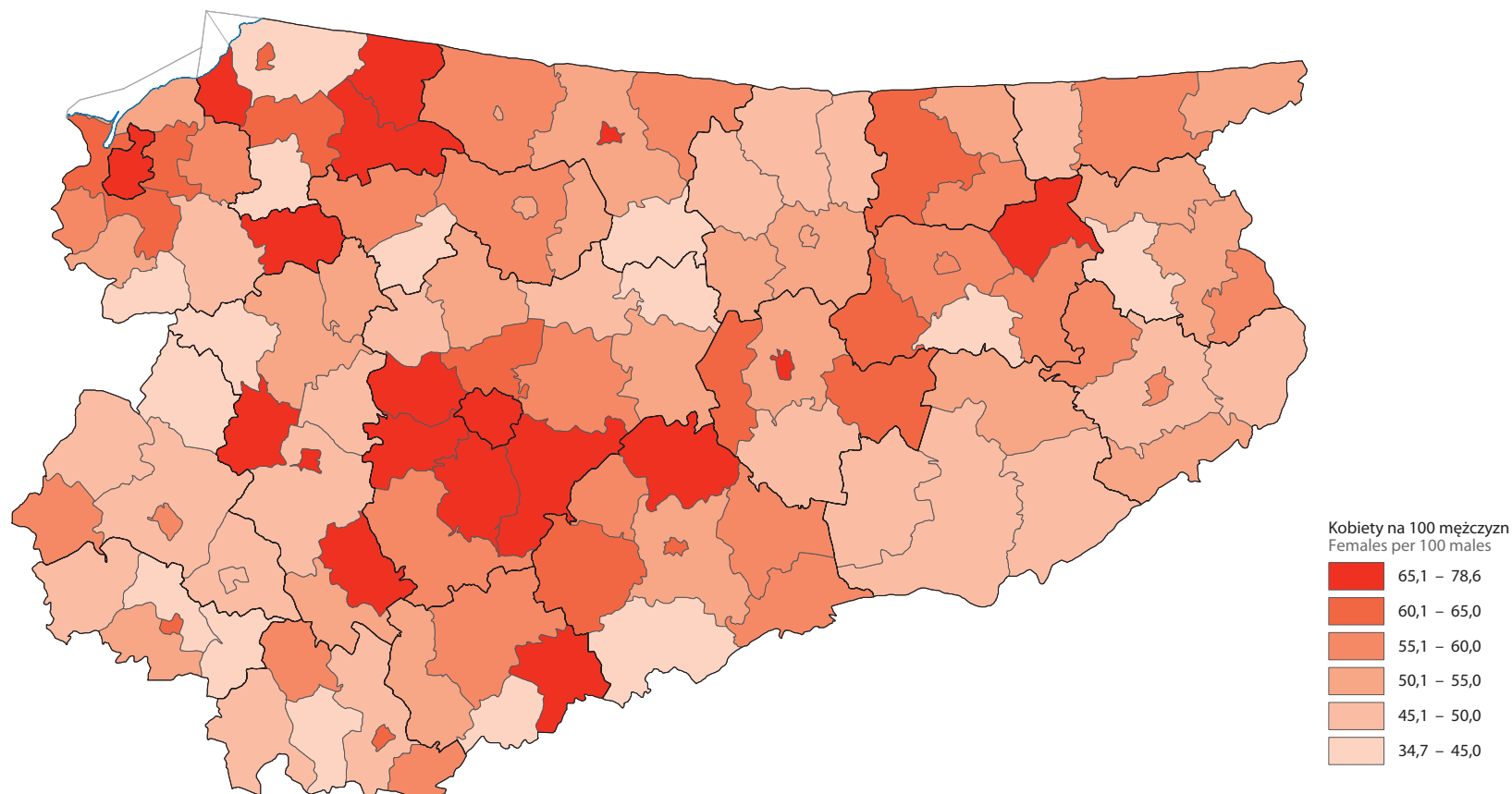
### Odsetek uczących się lub studiujących gniazdowników w 2022 r. – badanie eksperymentalne GUS

Percentage of learning or studying young adults living with their parents in 2022 – experimental study of Statistics Poland



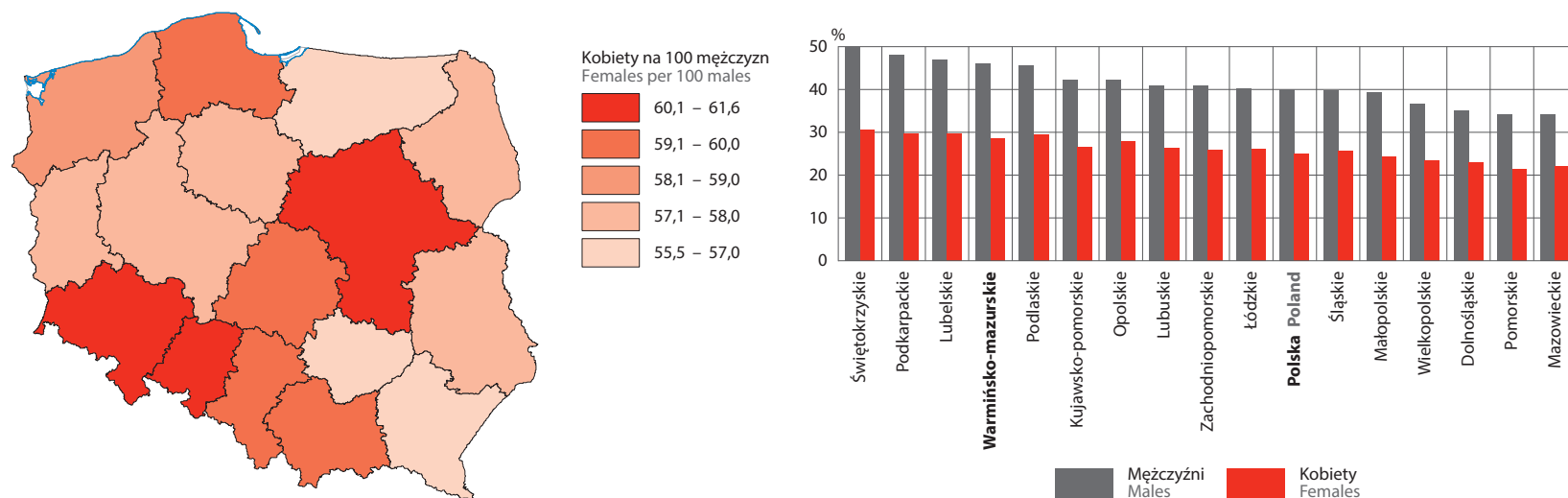
**Współczynnik feminizacji gniazdowników w 2022 r. – badanie eksperymentalne GUS**

Feminisation rate of young adults living with their parents in 2022 – experimental study of Statistics Poland



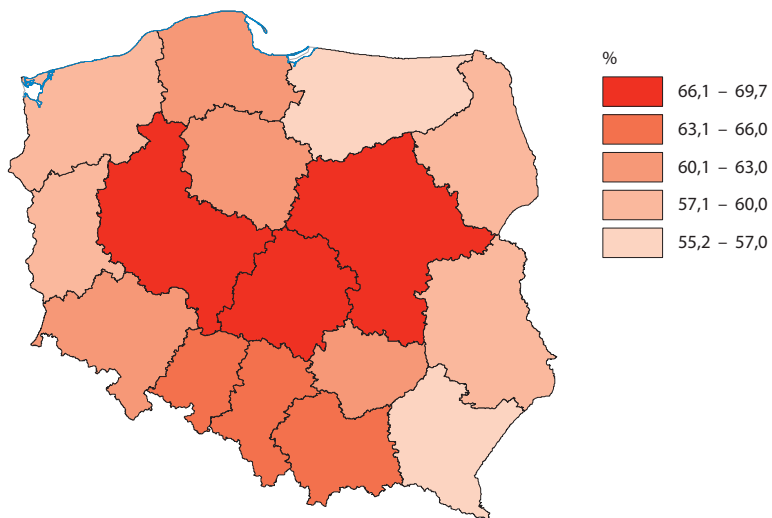
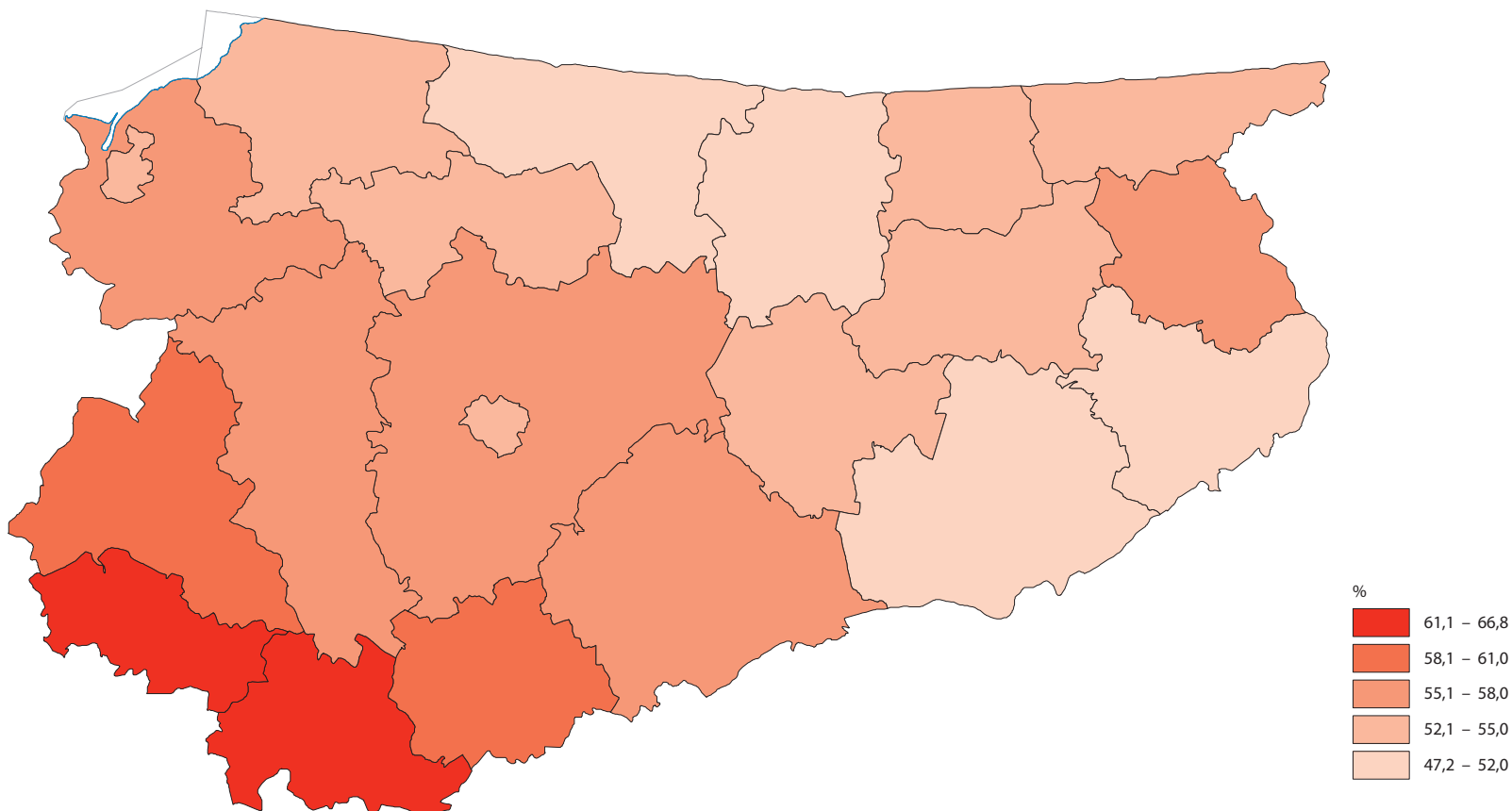
**Gniazdownicy według płci w ogólnej liczbie ludności w wieku 25–34 lata w 2022 r.**

Young adults living with their parents by sex in the total population aged 25–34 in 2022



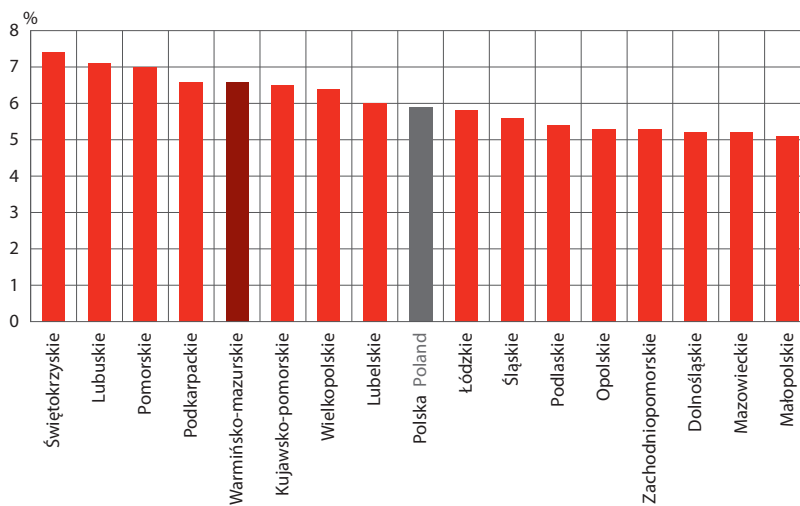
### Pracujący gniazdownicy w 2022 r. – badanie eksperymentalne GUS

Employed young adults living with their parents in 2022 – experimental study of Statistics Poland

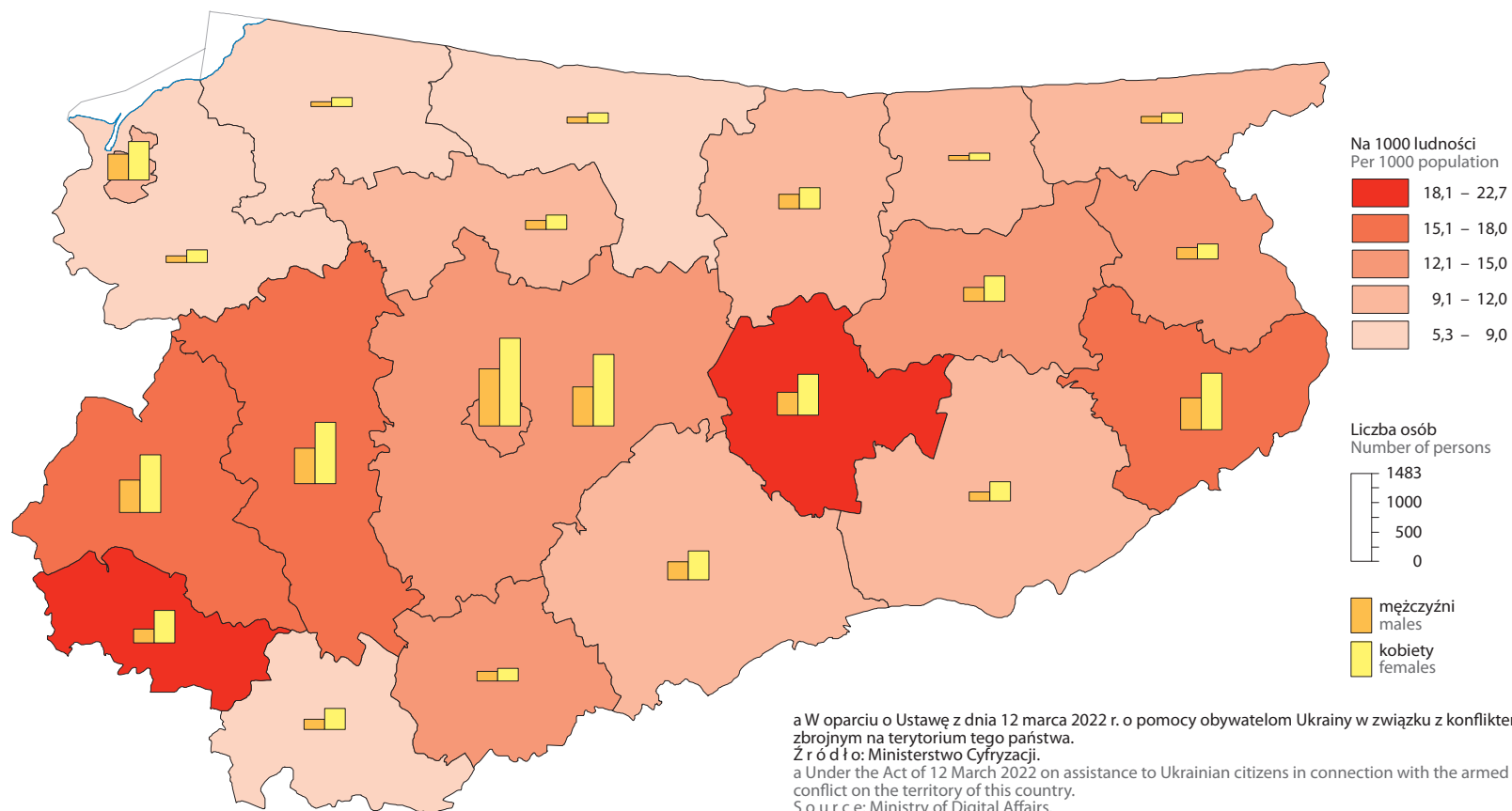


### Odsetek gniazdowników z niepełnosprawnościami w 2022 r. – badanie eksperymentalne GUS

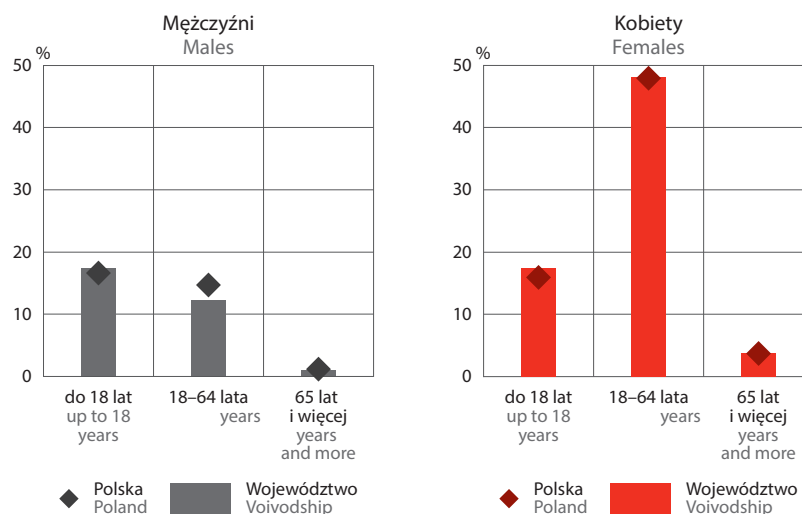
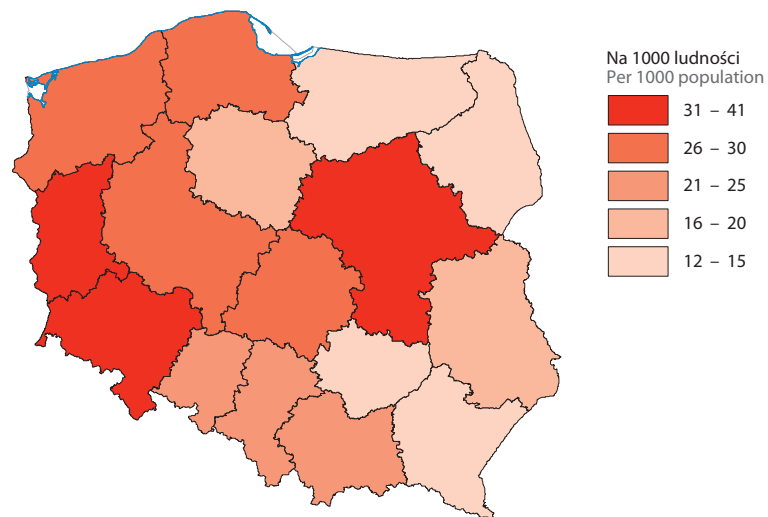
Percentage of young adults with disabilities living with their parents in 2022 – experimental study of Statistics Poland



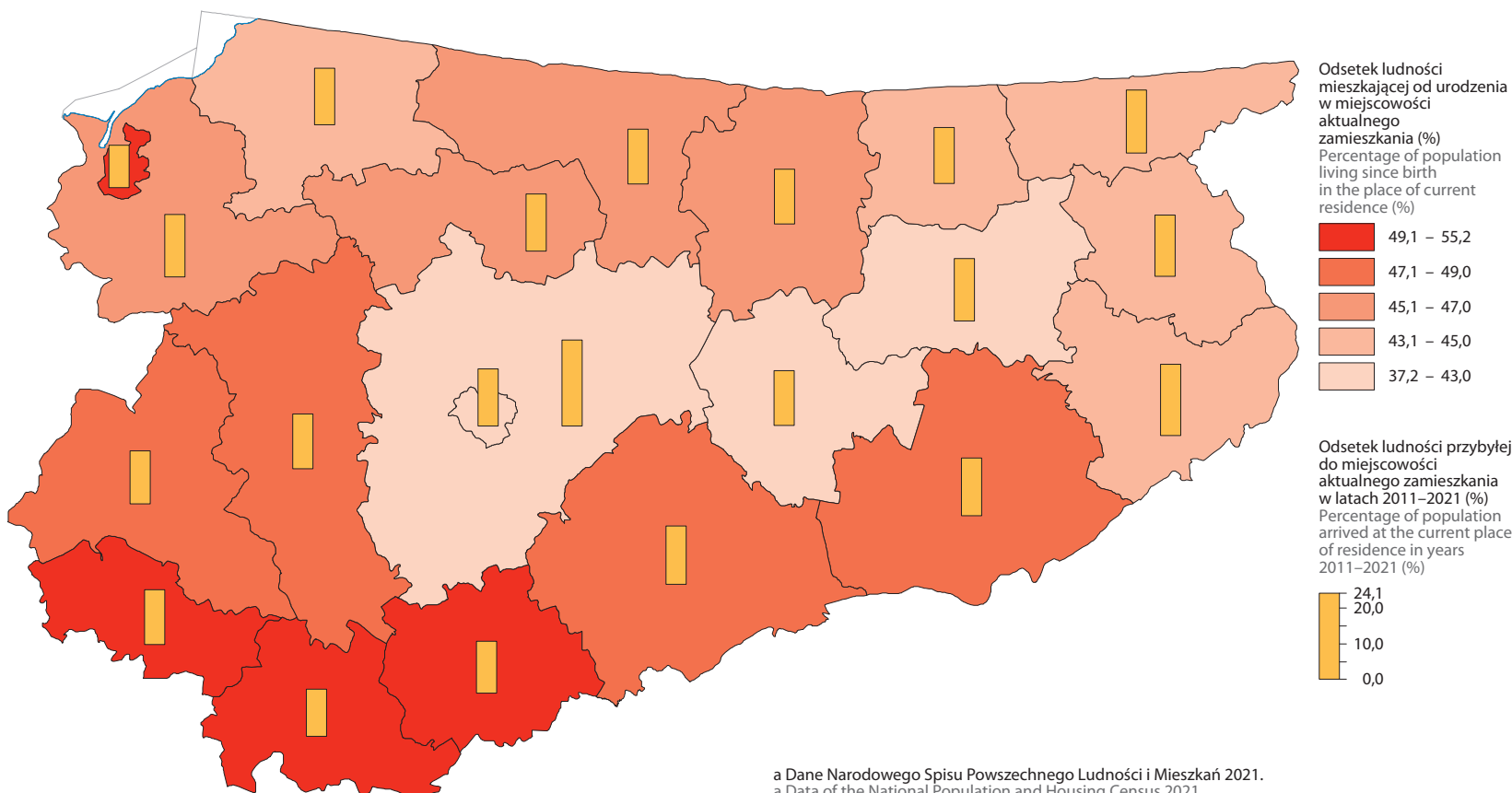
**Mieszkańcy Ukrainy objęci ochroną czasową w województwie<sup>a</sup>. Stan w grudniu 2024 r.**  
Residents of Ukraine under temporary protection in the Voivodship<sup>a</sup>. As of December 2024



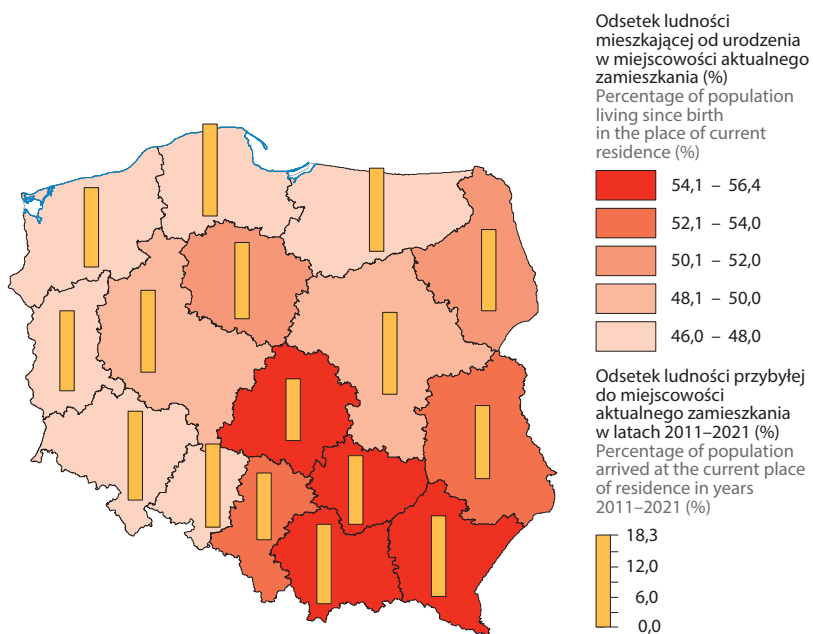
**Mieszkańcy Ukrainy objęci ochroną czasową według płci i wieku<sup>a</sup>**  
Stan w grudniu 2024 r.  
Residents of Ukraine under temporary protection by sex and age<sup>a</sup>  
As of December 2024



**Ludność w 2021 r. mieszkająca od urodzenia w miejscowości aktualnego zamieszkania i przybyła do miejscowości aktualnego zamieszkania w latach 2011–2021<sup>a</sup>**  
 Population in 2021 living since birth in the place of current residence and arrived at the current place of residence in 2011–2021<sup>a</sup>

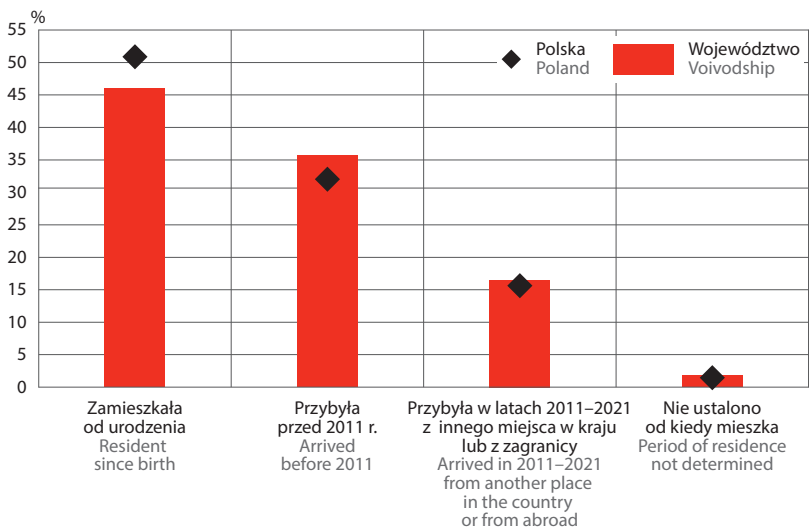


<sup>a</sup> Dane Narodowego Spisu Powszechnego Ludności i Mieszkań 2021.  
<sup>a</sup> Data of the National Population and Housing Census 2021.



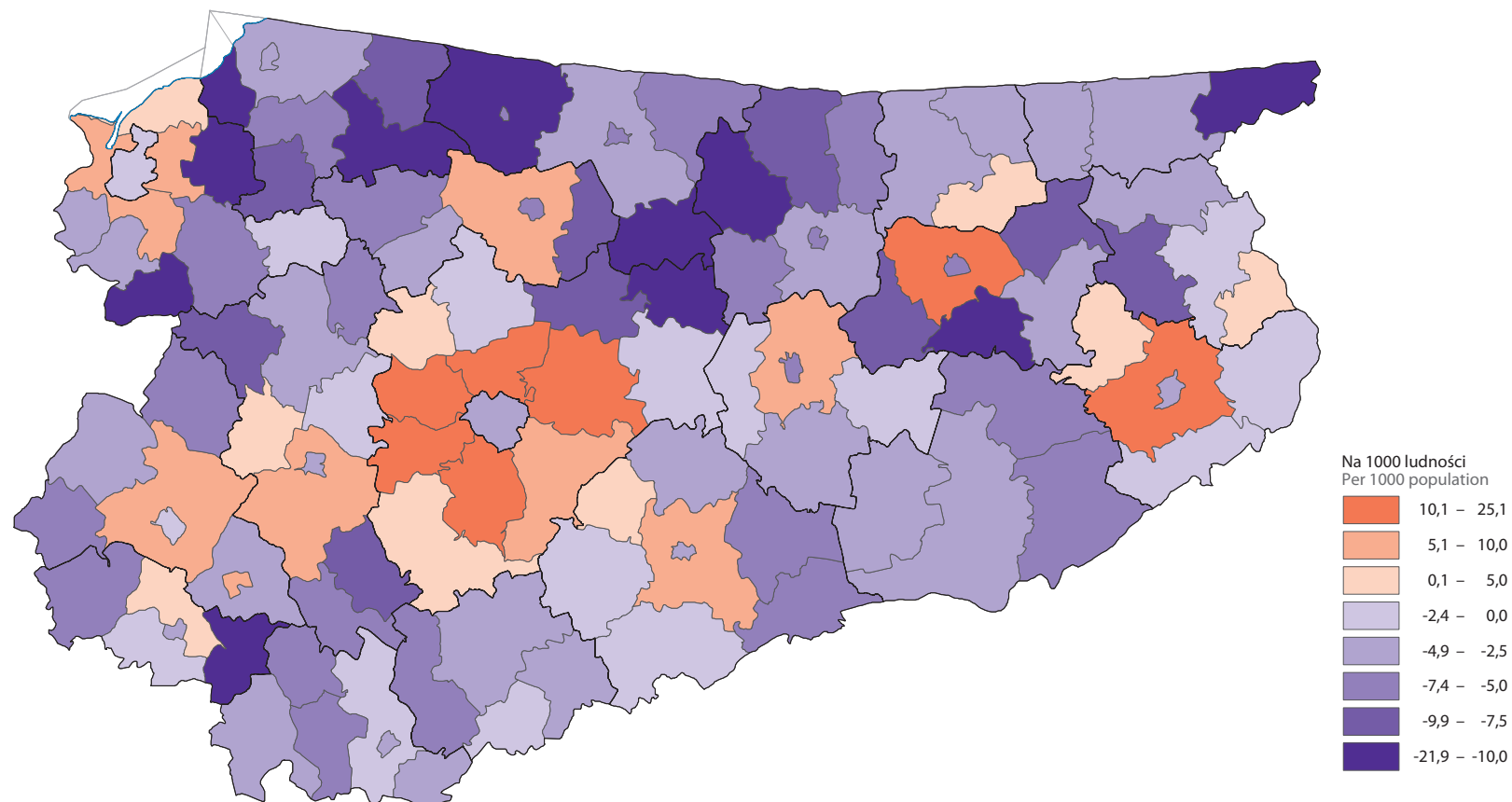
**Ludność w 2021 r. według okresu zamieszkiwania w miejscu aktualnego zamieszkania<sup>a</sup>**  
 Population in 2021 by period of residence in the place of current residence<sup>a</sup>

Population in 2021 by period of residence in the place of current residence<sup>a</sup>



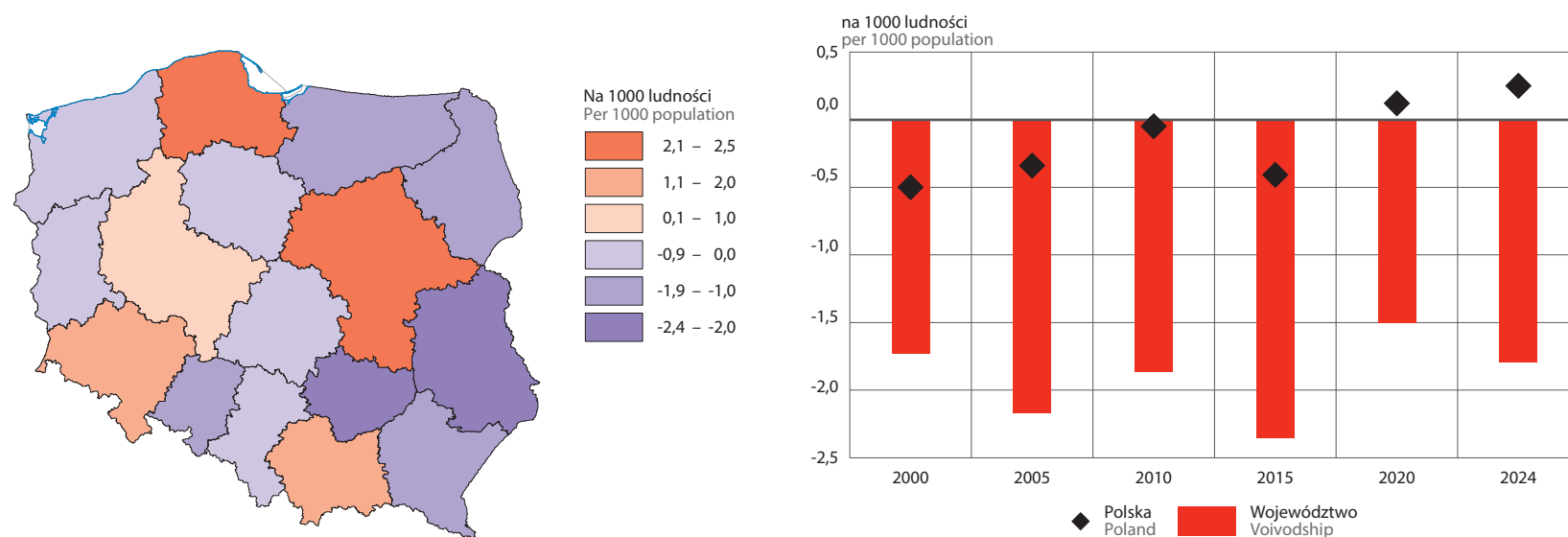
### Saldo migracji na pobyt stały w 2024 r.

Net migration for permanent residence in 2024

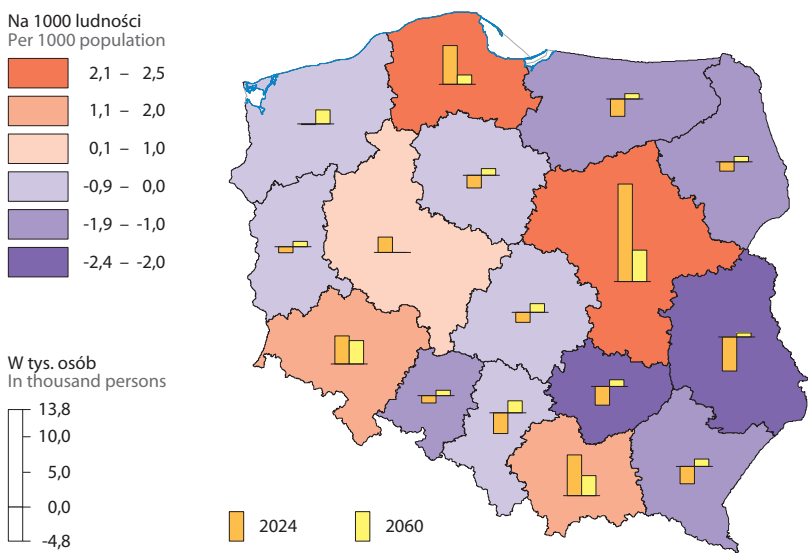


### Saldo migracji na pobyt stały

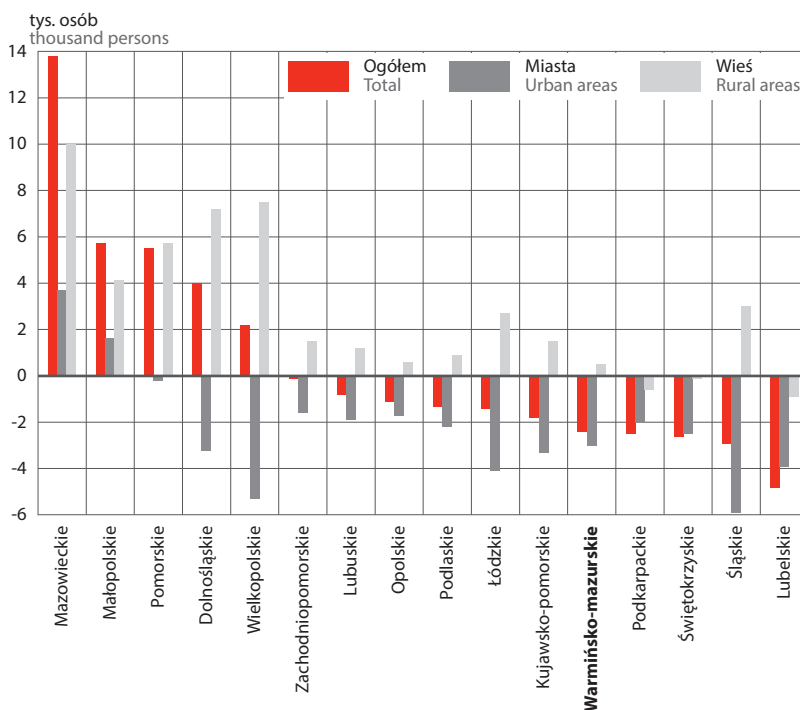
Net migration for permanent residence



**Saldo migracji na pobyt stały<sup>a</sup> w 2024 r. i w prognozie na 2060 r.**  
Net migration for permanent residence<sup>a</sup> in 2024 and in projection for 2060

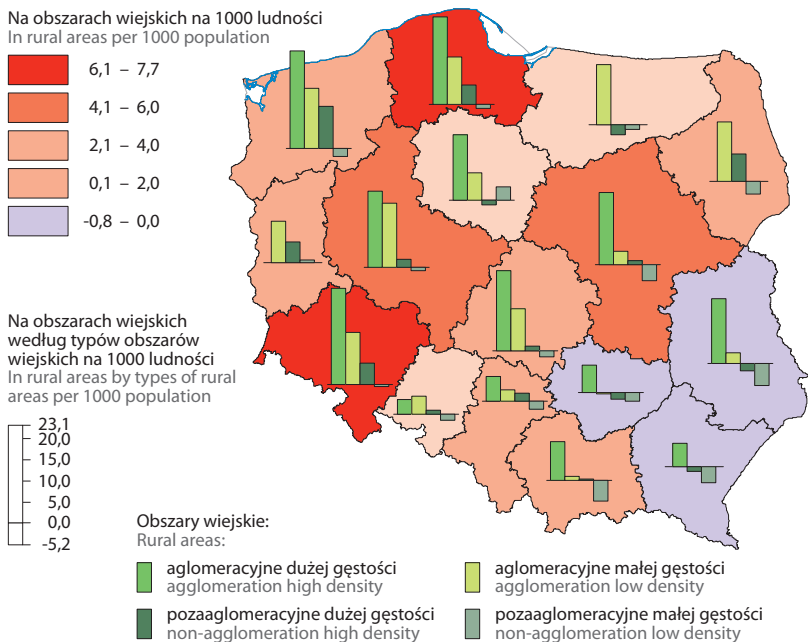


**Saldo migracji na pobyt stały<sup>a</sup> według miejsca zamieszkania w 2024 r.**  
Net migration for permanent residence<sup>a</sup> by place of residence in 2024

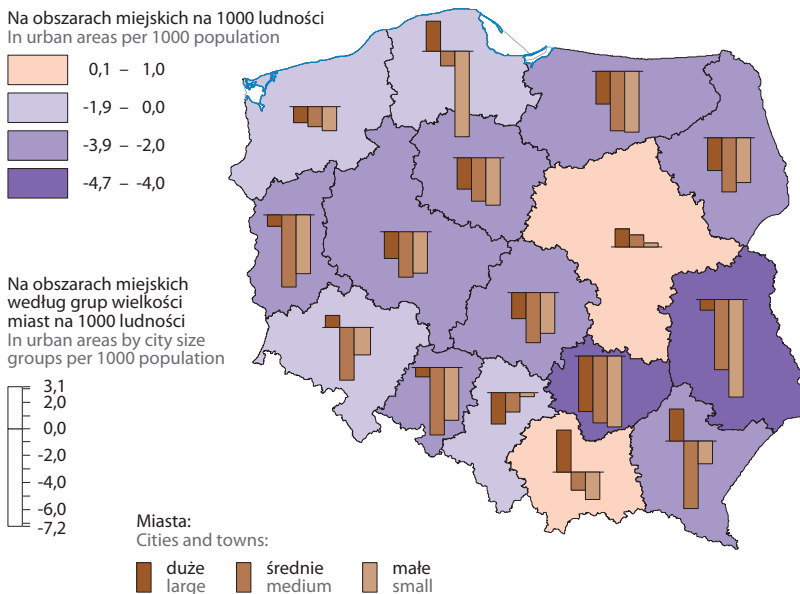


**Saldo migracji na pobyt stały<sup>a</sup> w 2024 r.**  
Net migration for permanent residence<sup>a</sup> in 2024

**według delimitacji obszarów wiejskich**  
by delimitation of rural areas



**według wielkości miast**  
by city size



<sup>a</sup> Prezentowane dane, opracowane w oparciu o zasoby informacyjne rejestru PESEL, dotyczą zameldowań na pobyt stały oraz wymeldowań z pobytu stałego.  
<sup>a</sup> The presented data, compiled on the basis of information resources of the PESEL register, refer to registrations for permanent residence and deregistrations from permanent residence.

# **Rynek pracy i dochody ludności**

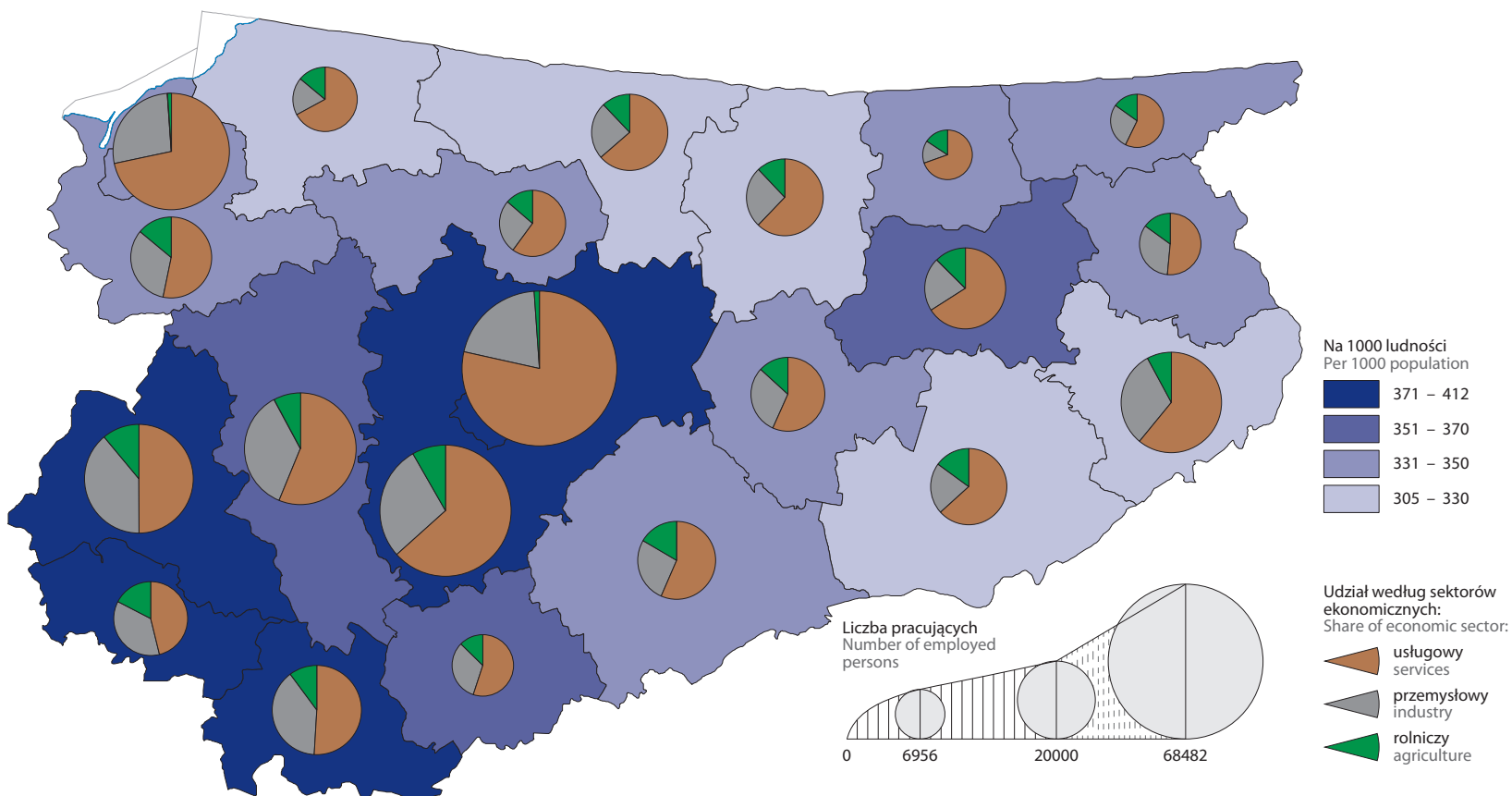
Labour market

and income of population



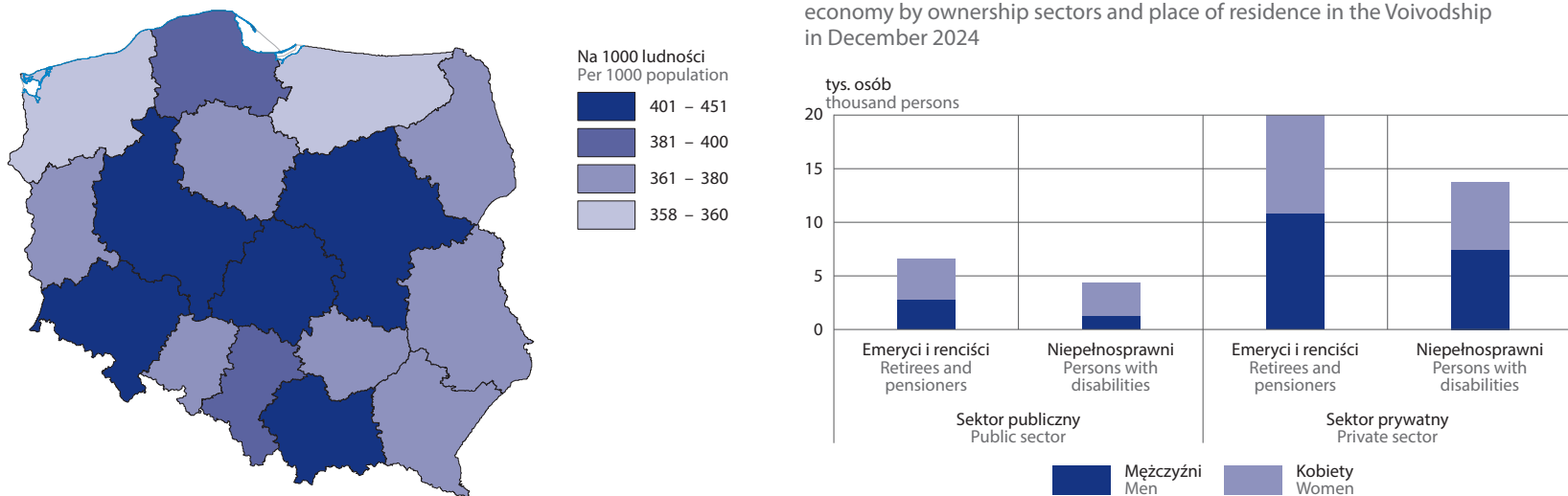
**Pracujący w gospodarce narodowej według miejsca zamieszkania w grudniu 2024 r.**

Employed persons in the national economy by place of residence in December 2024



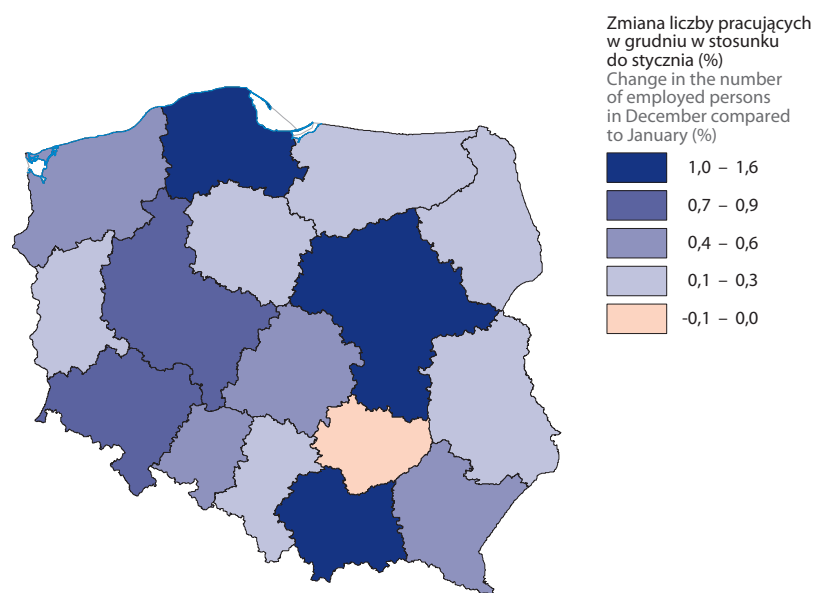
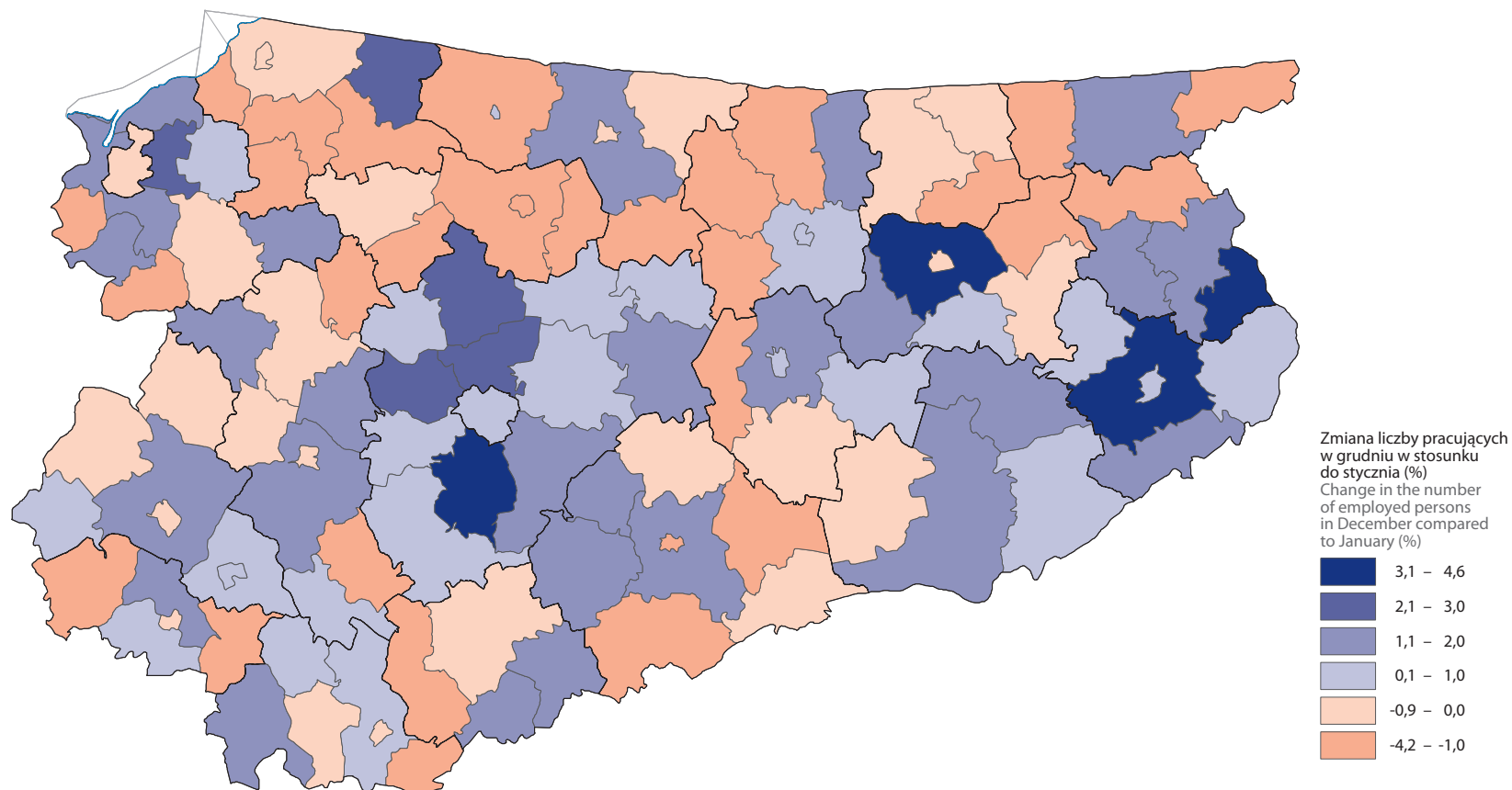
**Emeryci i renciści oraz niepełnosprawni pracujący w gospodarce narodowej według sektorów własności i miejsca zamieszkania w województwie w grudniu 2024 r.**

Retirees and pensioners and persons with disabilities employed in the national economy by ownership sectors and place of residence in the Voivodship in December 2024



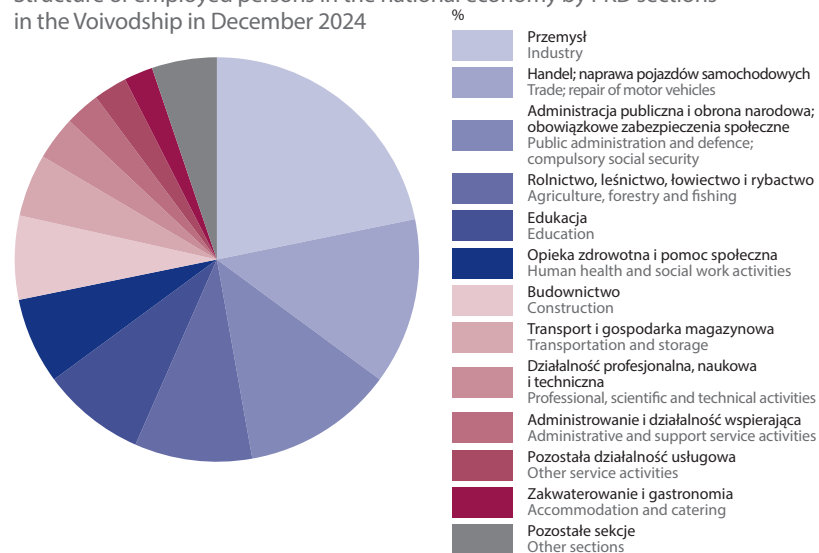
### Zmiana liczby pracujących w gospodarce narodowej według miejsca zamieszkania w 2024 r.

Change in the number of employed persons in the national economy by place of residence in 2024



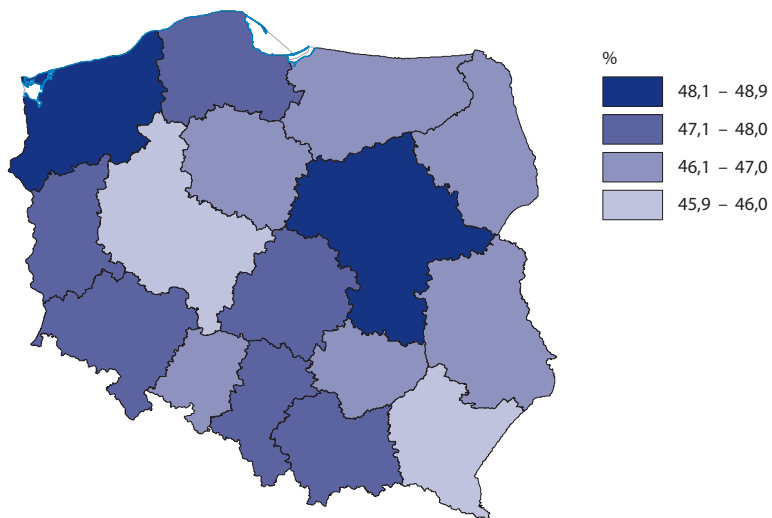
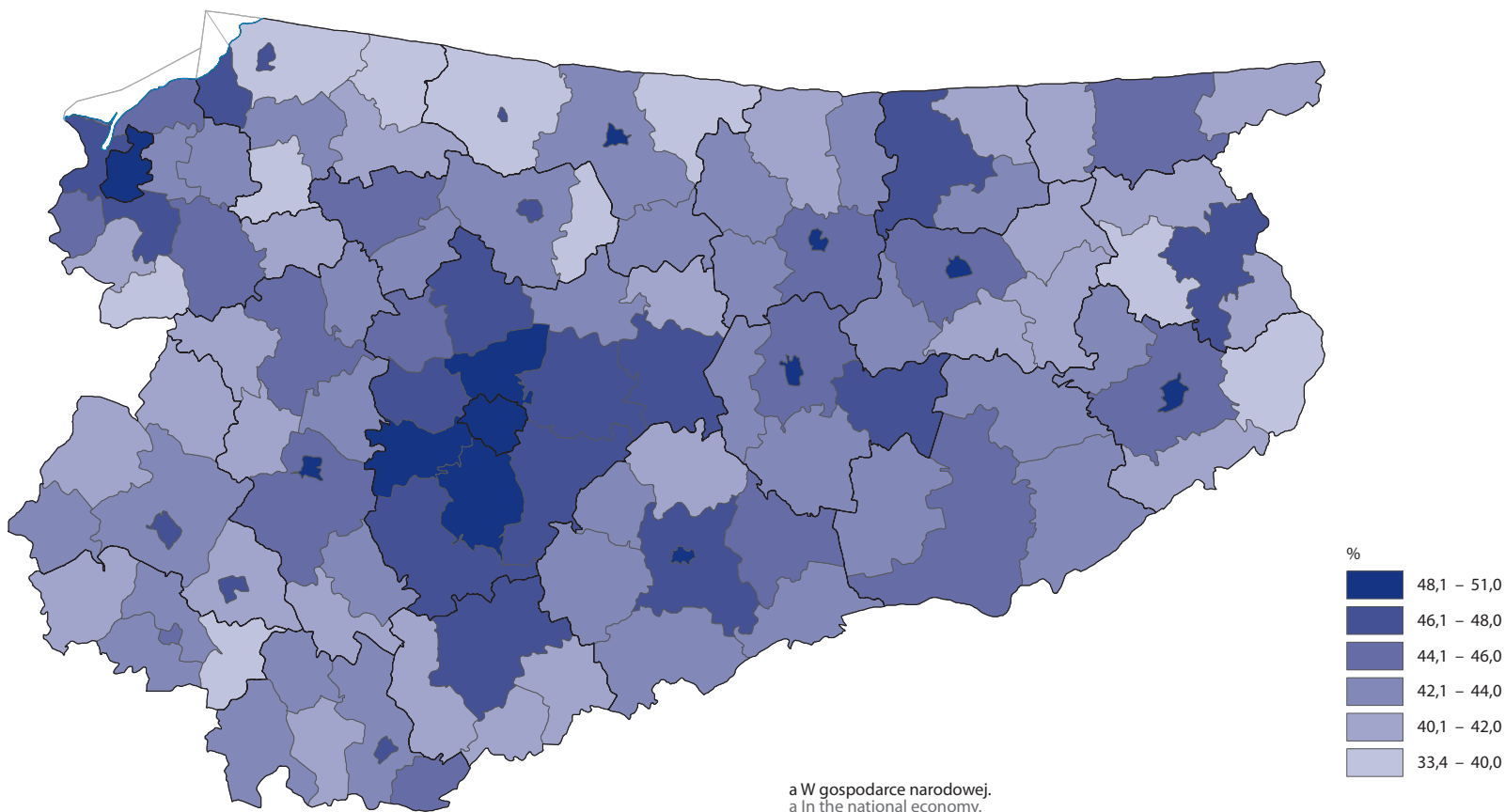
### Struktura pracujących w gospodarce narodowej według sekcji PKD w województwie w grudniu 2024 r.

Structure of employed persons in the national economy by PKD sections in the Voivodeship in December 2024

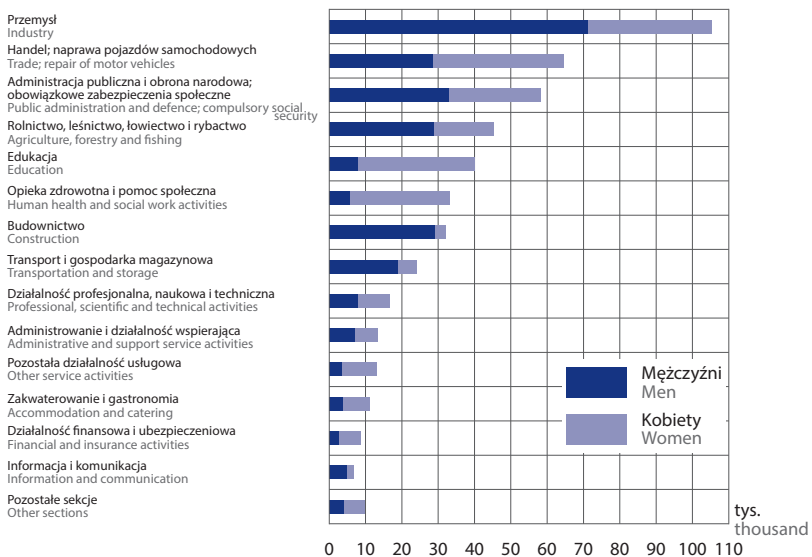


**Udział kobiet w ogólnej liczbie pracujących w gospodarce narodowej według miejsca zamieszkania w grudniu 2024 r.**

Share of employed women in the total employed persons in the national economy in December 2024

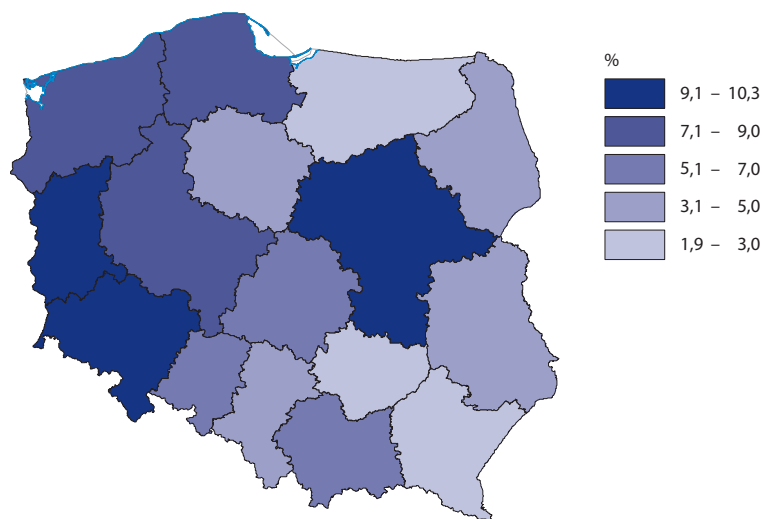
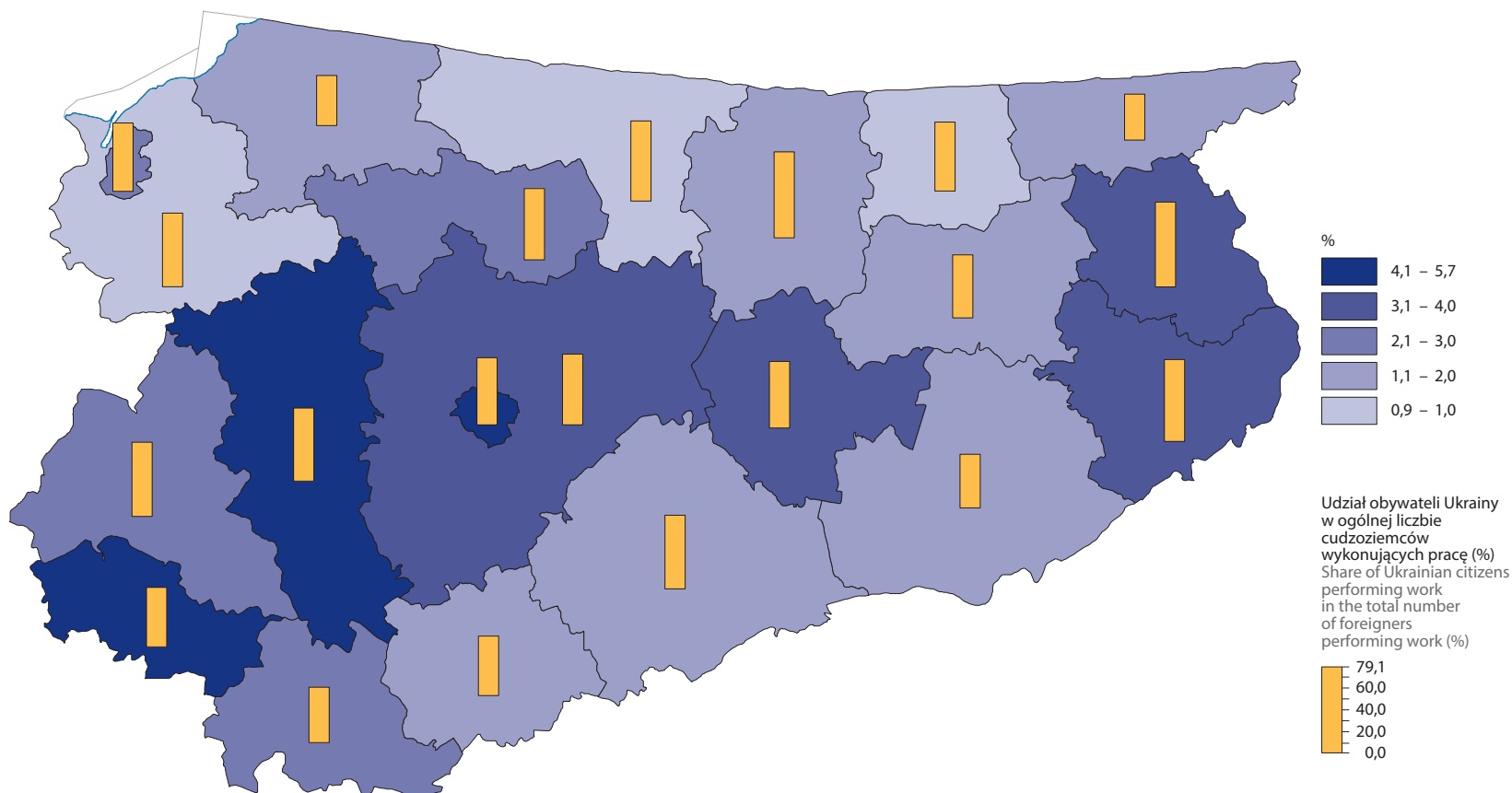


**Pracujący<sup>a</sup> według sekcji PKD i płci w województwie w grudniu 2024 r.**  
Employed persons<sup>a</sup> by PKD sections and sex in the Voivodship in December 2024



**Udział cudzoziemców w ogólnej liczbie wykonujących pracę w 2024 r.**

Share of foreigners in the total number of people performing work in 2024

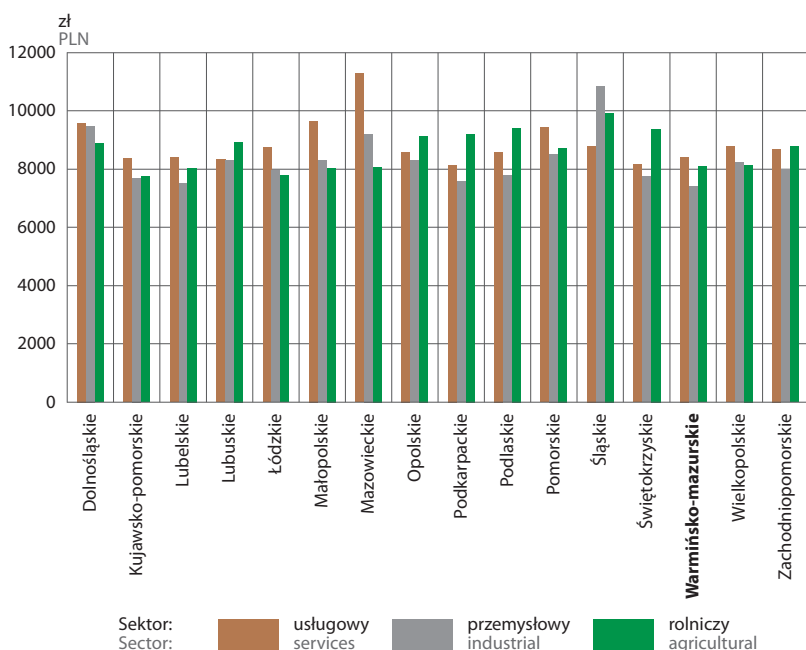


Przedstawione informacje są częścią pracy eksperymentalnej mającej na celu określenie na podstawie źródeł administracyjnych liczby cudzoziemców wykonujących pracę w Polsce. Prezentowane w pracy eksperymentalnej dane dotyczą osób wykonujących pracę, czyli pracujących w gospodarce narodowej oraz osób wykonujących umowy cywilnoprawne, możliwe do zidentyfikowania w rejestrach administracyjnych. Osoby sklasyfikowane jako pracujące, które jednocześnie wykonują umowy cywilnoprawne, są liczone tylko raz i zaliczane do grupy pracujących. Analizowana zbiorowość nie obejmuje właścicieli, współwłaścicieli i dzierżawców gospodarstw indywidualnych w rolnictwie (łącznie z pomagającymi członkami ich rodzin), a także osób wykonujących umowy o dzieło i pomocników rolnika.

The information presented is part of an experimental work aimed at determining, based on administrative sources, the number of foreigners working in Poland. The data presented in the experimental work concern people performing work, i.e. people working in the national economy and people performing civil law contracts that can be identified in administrative registers. People classified as working who also perform civil law contracts are counted only once and included in the group of people working. The analyzed group does not include owners, co-owners and tenants of individual farms in agriculture (including helping family members), as well as people performing contracts for specific work and farmer's assistants.

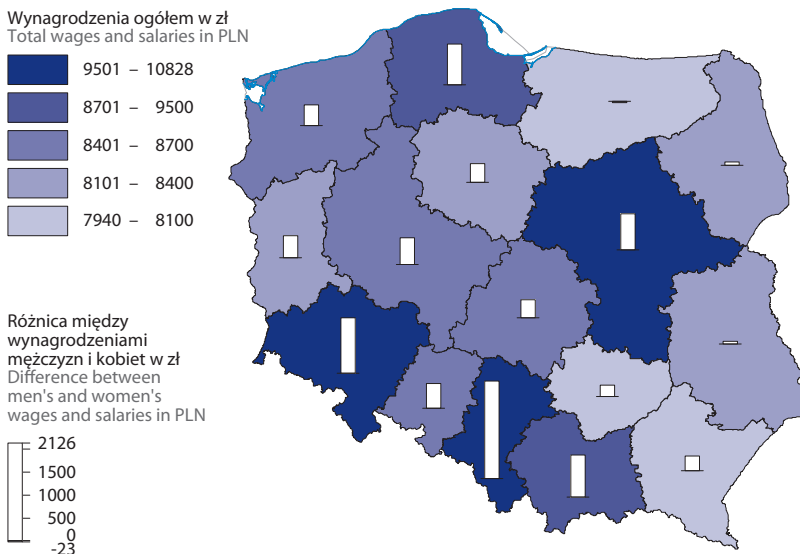
**Przeciętne miesięczne wynagrodzenia brutto według sektorów gospodarki narodowej i miejsca zamieszkania w grudniu 2024 r.**

Average gross wages and salaries by sectors of the national economy and by place of residence in December 2024



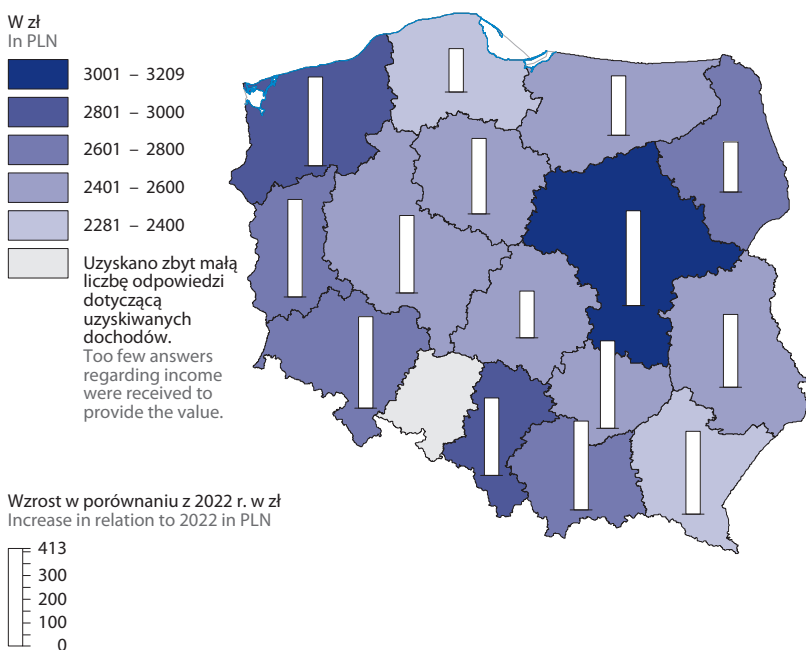
**Różnica wynagrodzeń brutto mężczyzn i kobiet według miejsca zamieszkania w grudniu 2024 r.**

Difference between gross wages and salaries of men and women by place of residence in December 2024



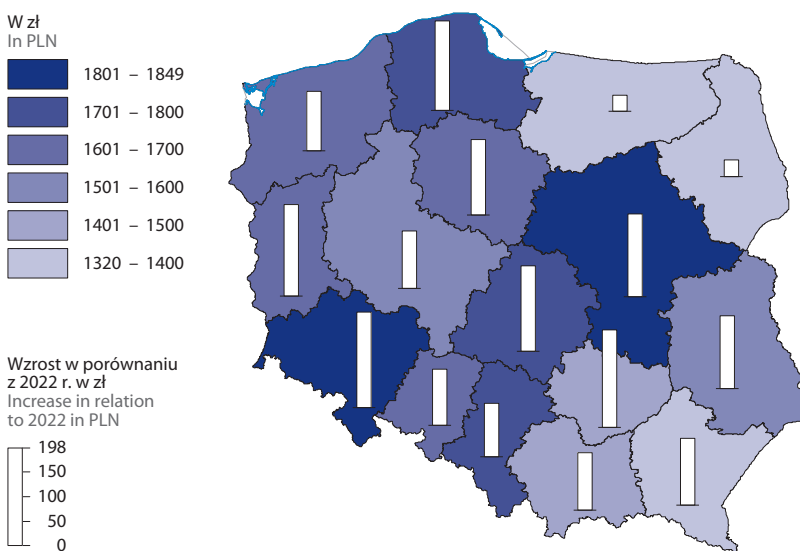
**Przeciętny miesięczny dochód rozporządzalny w gospodarstwach domowych w 2023 r.**

Average monthly available income in households in 2023



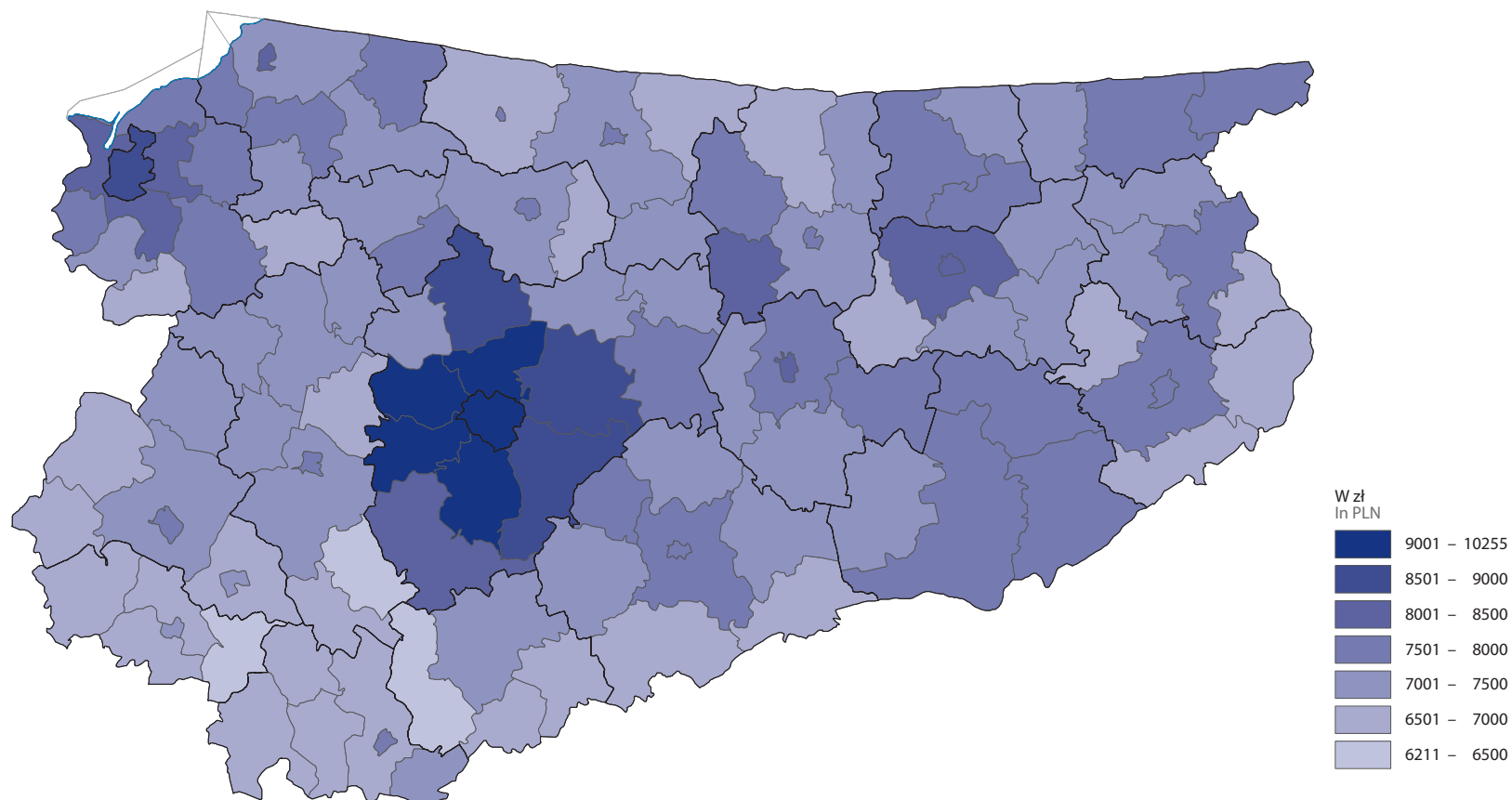
**Przeciętne miesięczne wydatki w gospodarstwach domowych w 2023 r.**

Average monthly expenditure in households in 2023



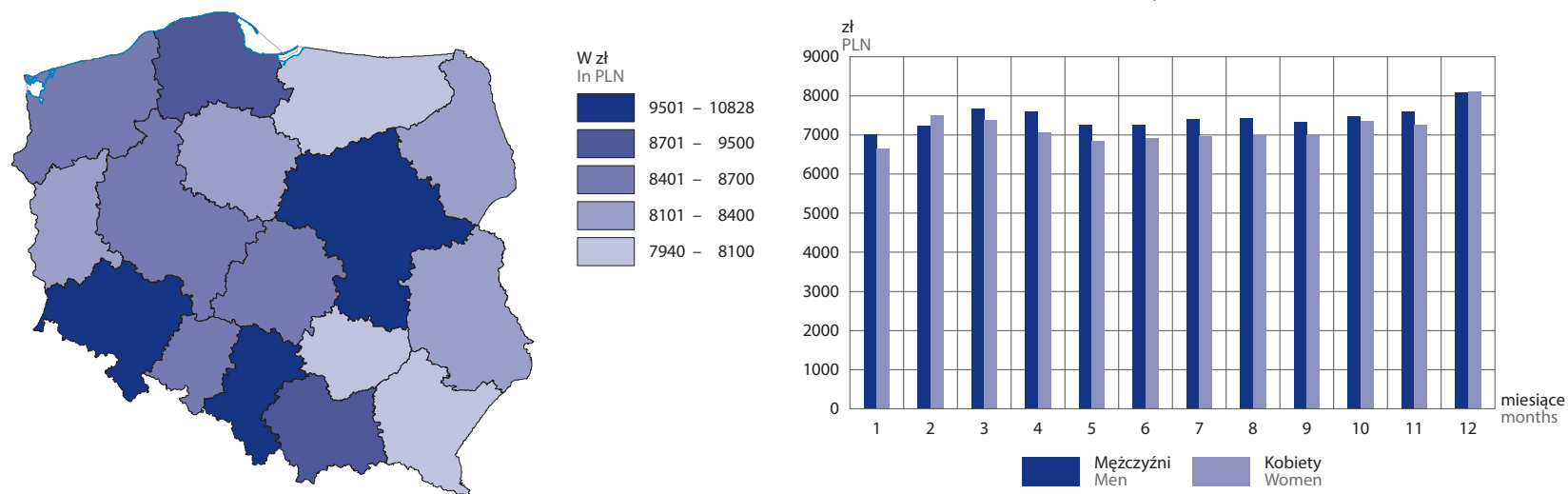
**Przeciętne miesięczne wynagrodzenia brutto w gospodarce narodowej według miejsca zamieszkania w grudniu 2024 r.**

Average gross wages and salaries in the national economy by place of residence in December 2024



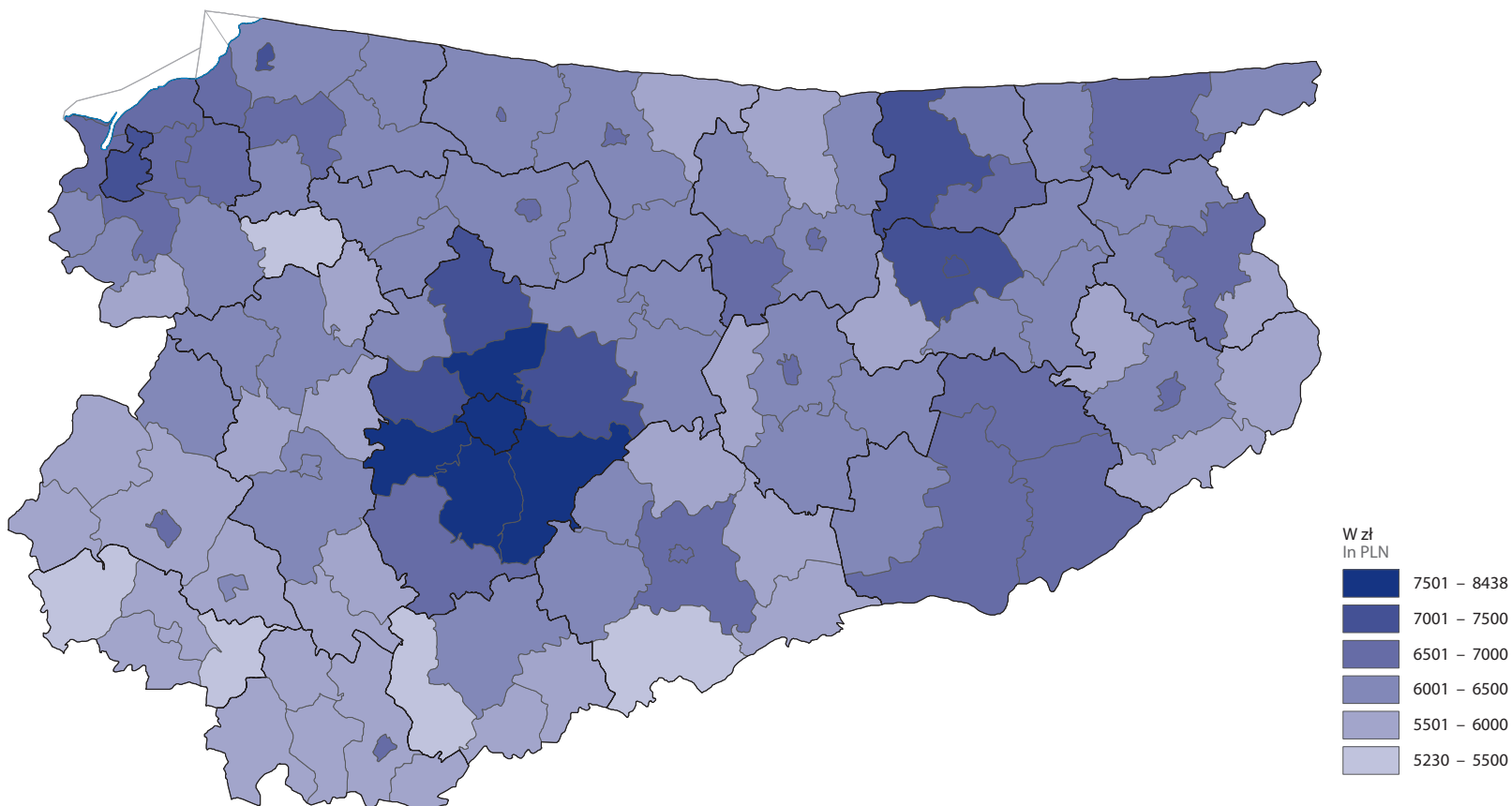
**Przeciętne miesięczne wynagrodzenia brutto w gospodarce narodowej według miejsca zamieszkania i płci w województwie w 2024 r.**

Average monthly gross wages and salaries in the national economy by place of residence and sex in the Voivodship in 2024



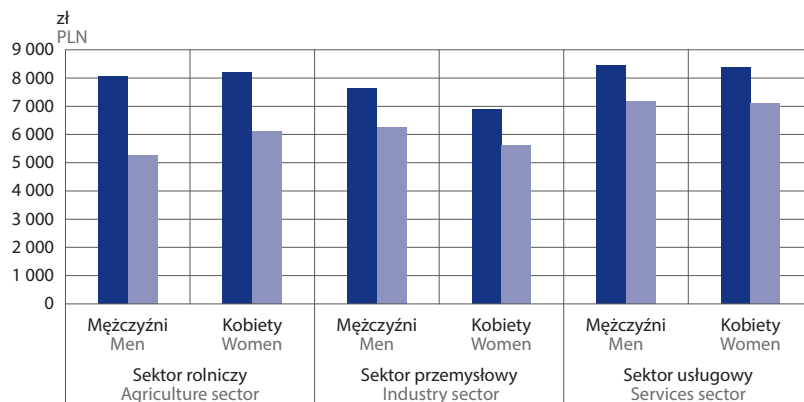
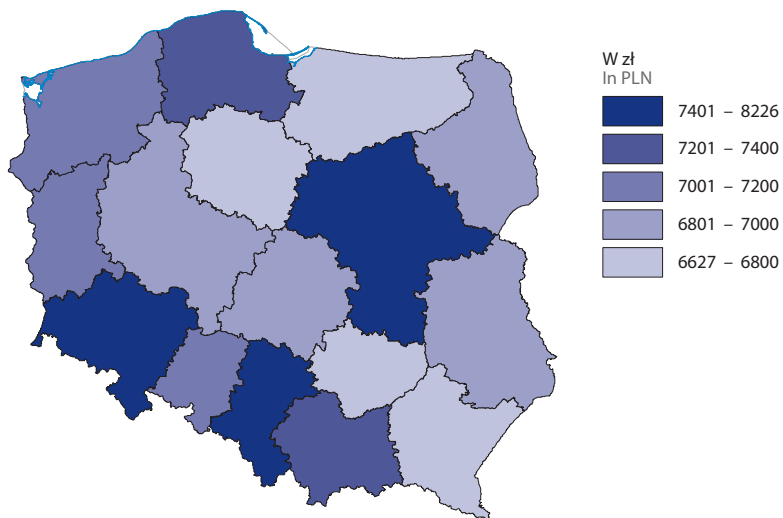
**Mediana wynagrodzeń miesięcznych brutto w gospodarce narodowej według miejsca zamieszkania w grudniu 2024 r.**

Median of monthly gross wages and salaries in the national economy by place of residence in December 2024



**Przeciętne wynagrodzenie brutto i mediana wynagrodzeń brutto w gospodarce narodowej według sektorów i płci w województwie w grudniu 2024 r.**

Average gross wages and salaries and median gross wages and salaries in the national economy by sectors and sex in the Voivodship in December 2024

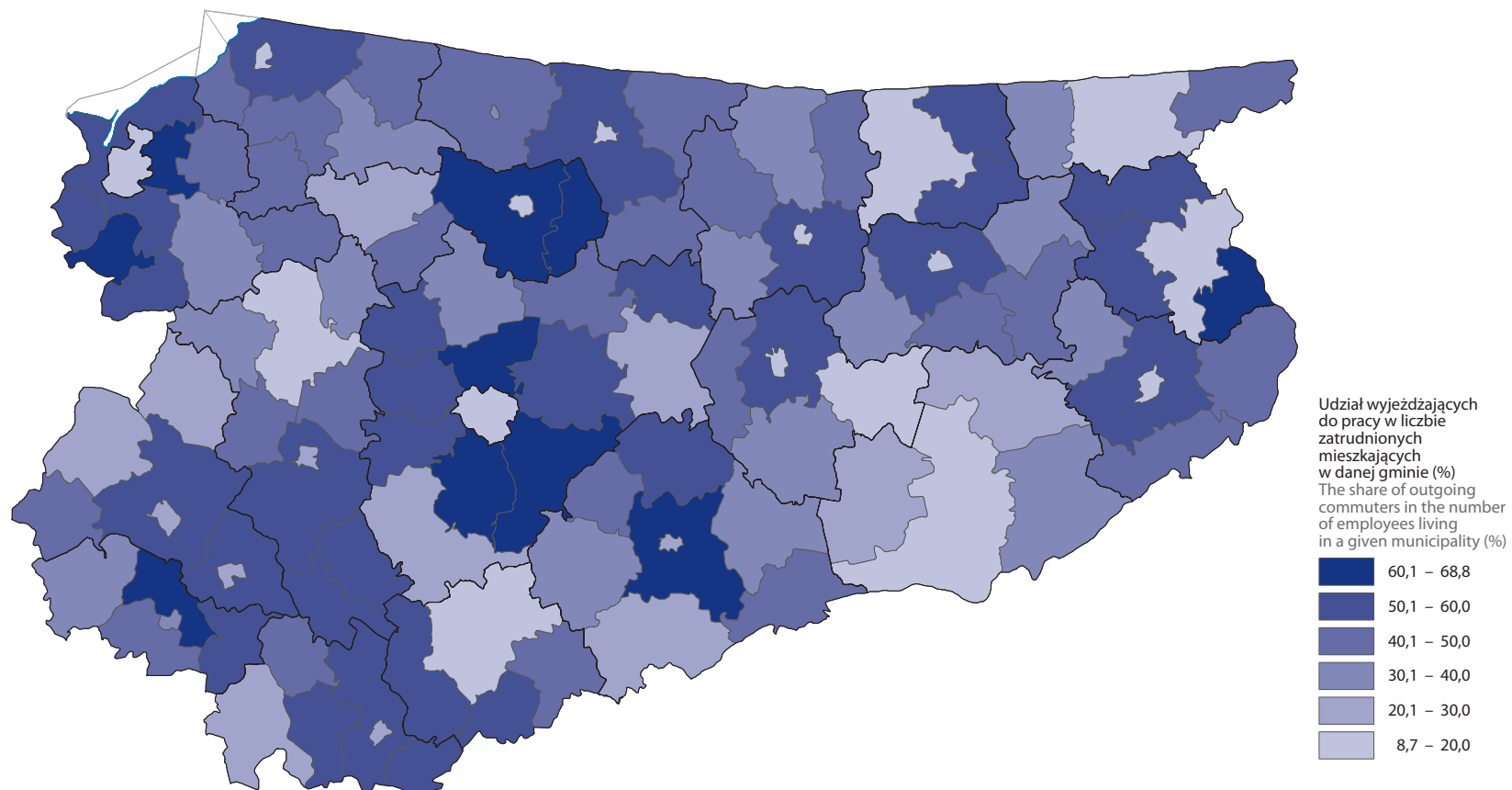


■ Przeciętne miesięczne wynagrodzenie brutto  
Average monthly gross wages and salaries

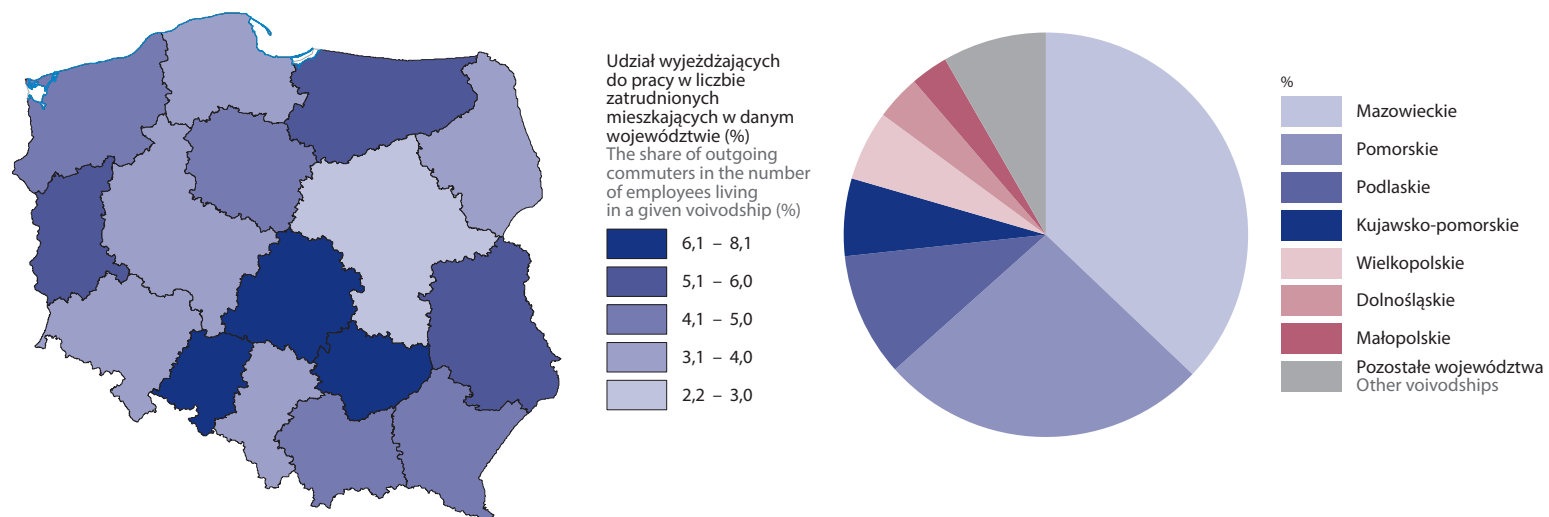
■ Mediana wynagrodzeń brutto  
Median gross wages and salaries

**Dojazdy do pracy w 2021 r.**

Commuting to work in 2021

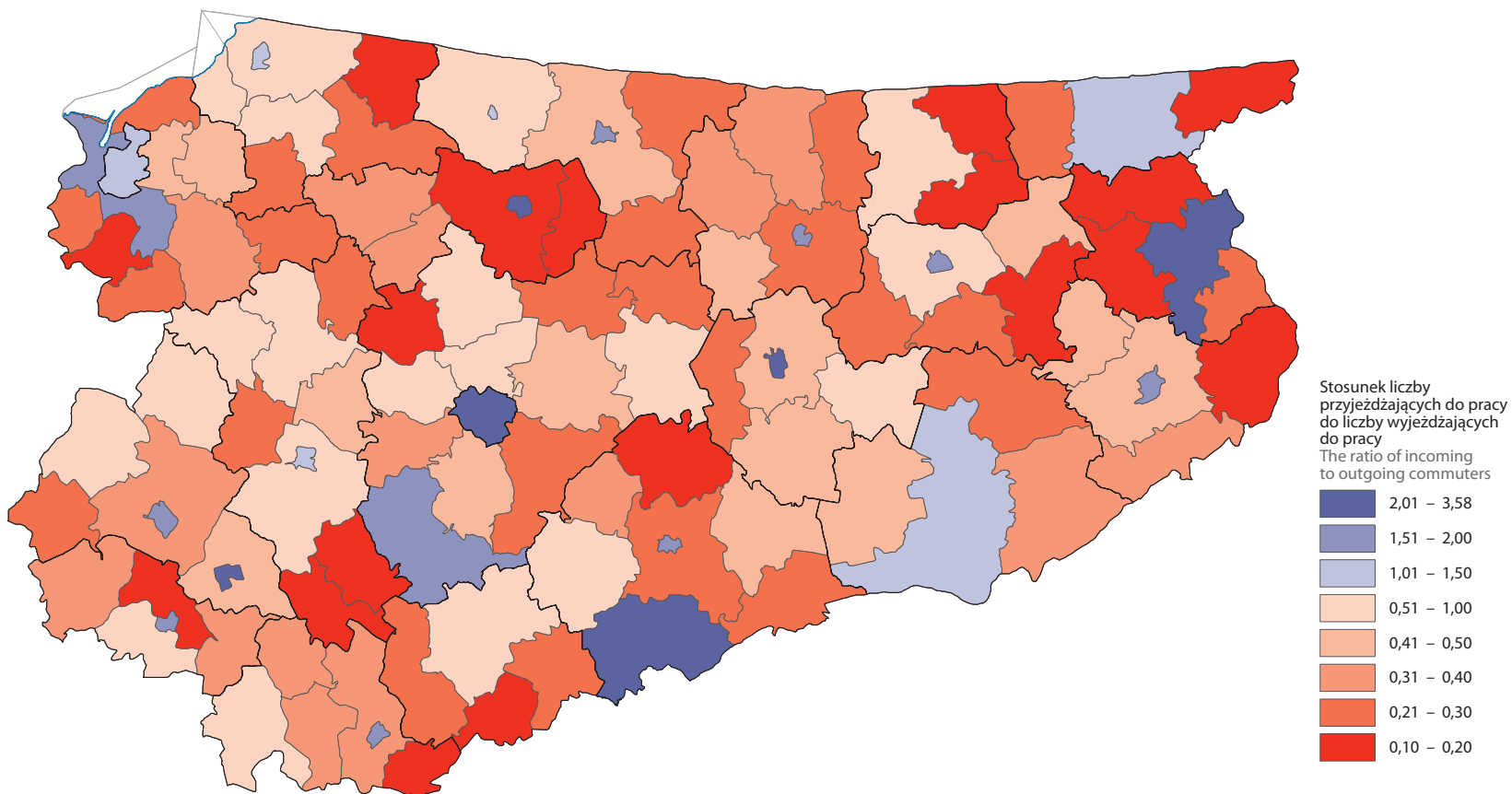

**Kierunki wyjazdów do pracy z województwa w 2021 r.**

Directions of outgoing commutes to work from the Voivodship in 2021



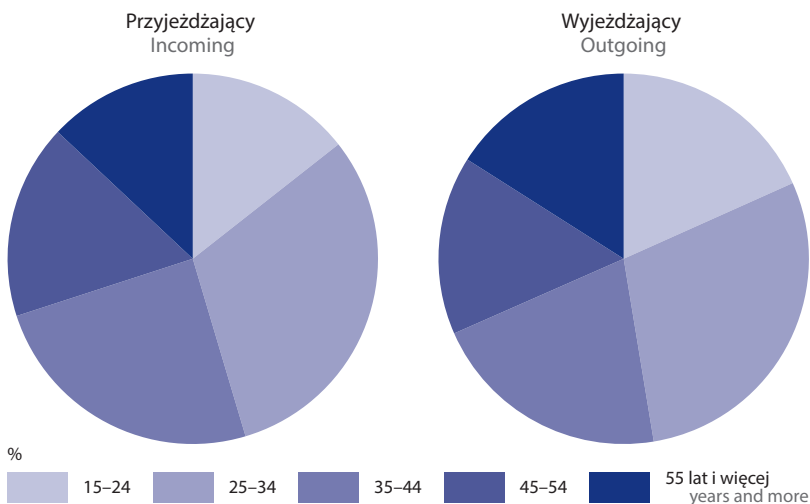
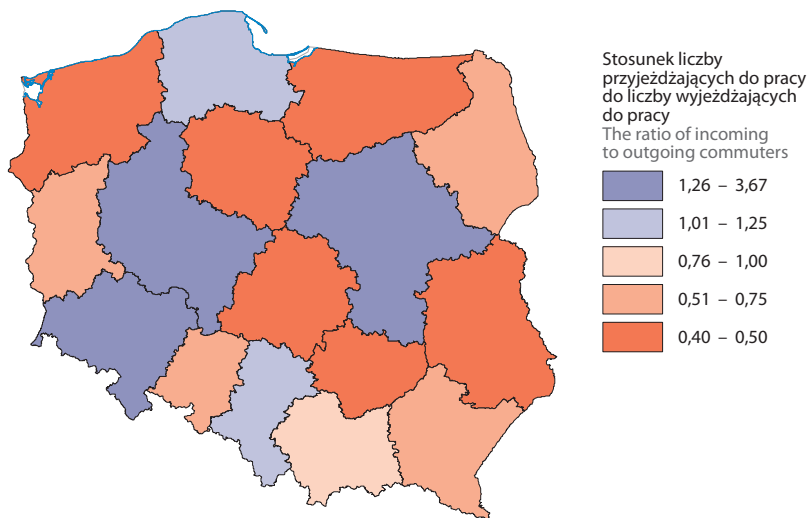
**Iloraz przepływów związanych z zatrudnieniem w 2021 r.**

The ratio of work-related commuting in 2021



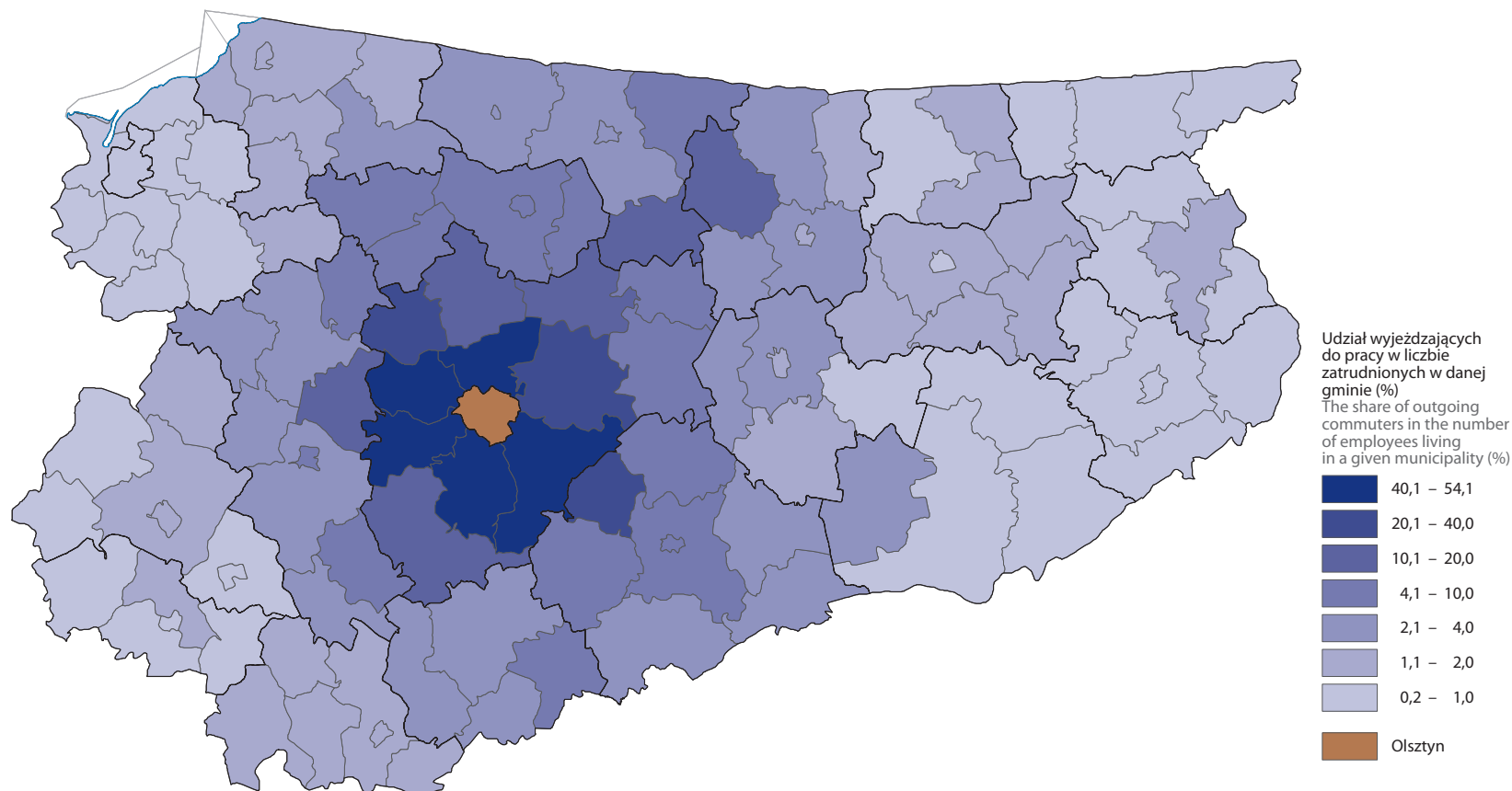
**Przyjeżdżający do pracy do województwa i wyjeżdżający do pracy z województwa według wieku w 2021 r.**

Incoming commuters to the Voivodship and outgoing commuters from the Voivodship by age in 2021



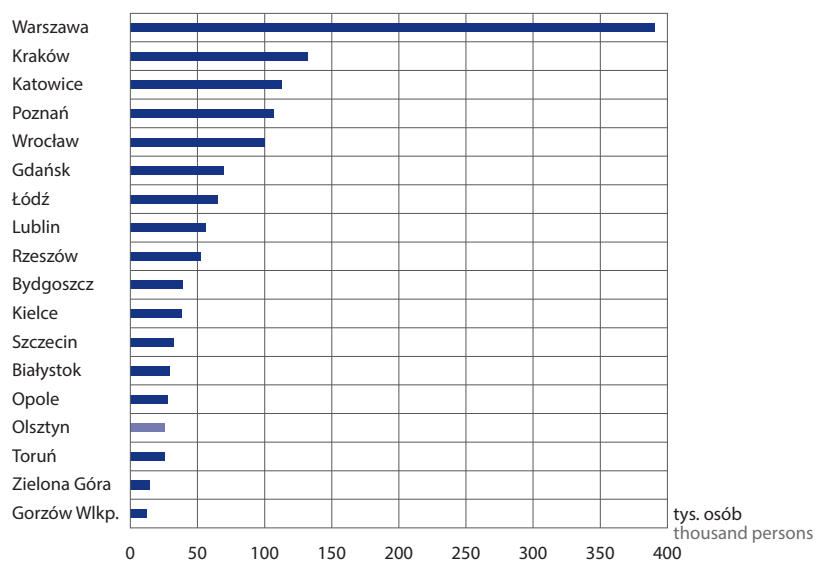
**Przyjazdy do pracy do Olsztyna w 2021 r.**

Incoming to work to Olsztyn in 2021



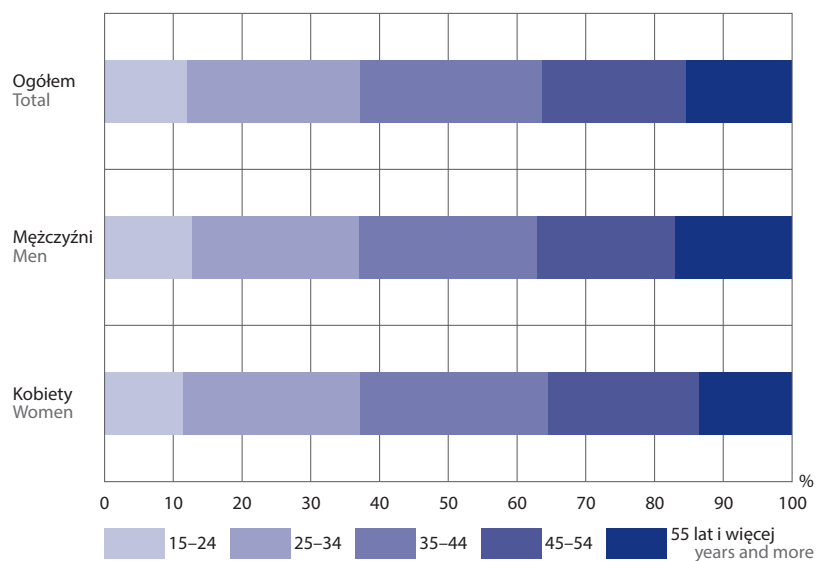
**Przyjeżdżający do pracy do miast wojewódzkich w 2021 r.**

Incoming commuters to seats of voivodships in 2021



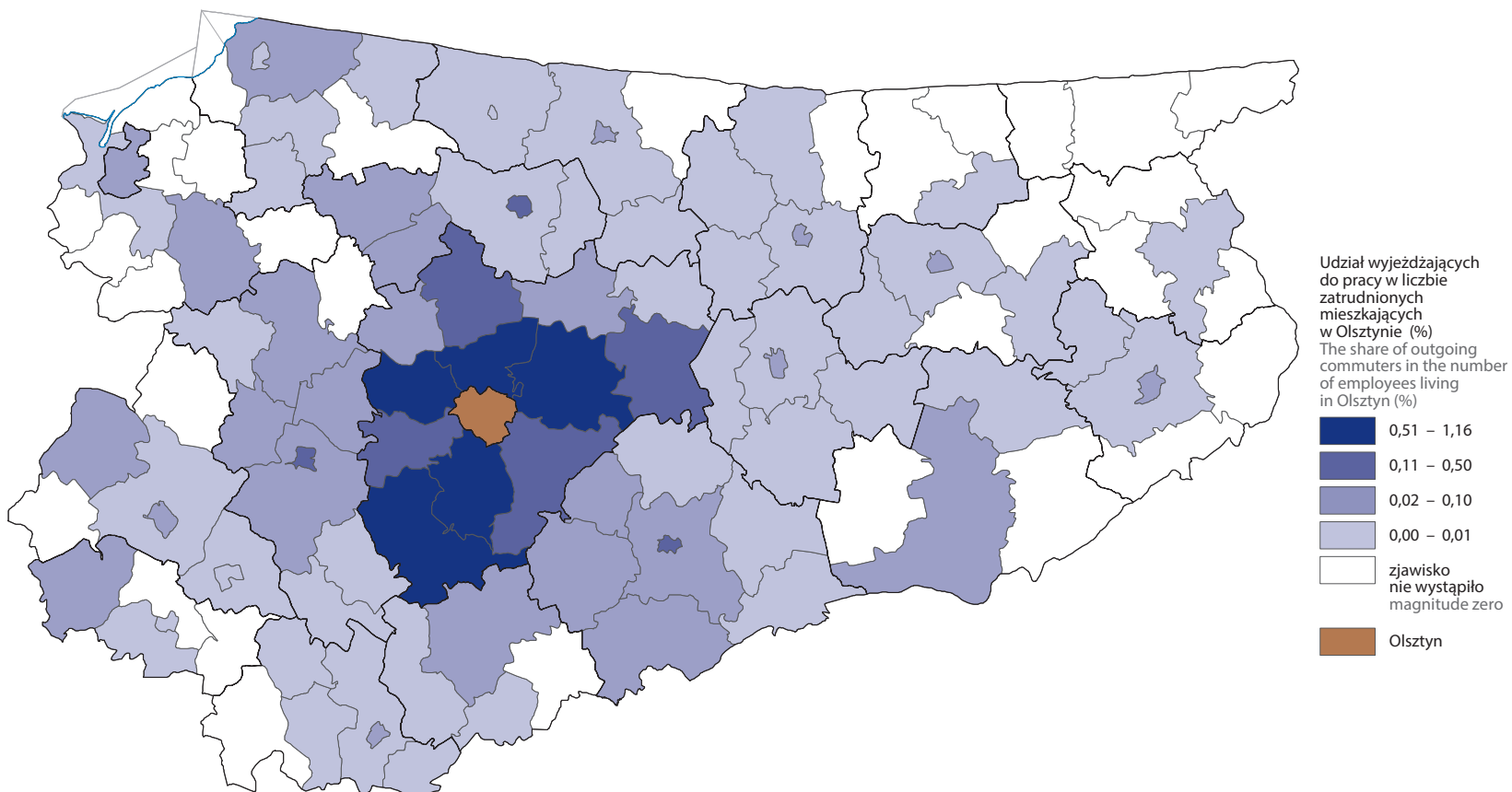
**Przyjeżdżający do pracy do Olsztyna według płci i wieku w 2021 r.**

Incoming commuters to Olsztyn by sex and age in 2021



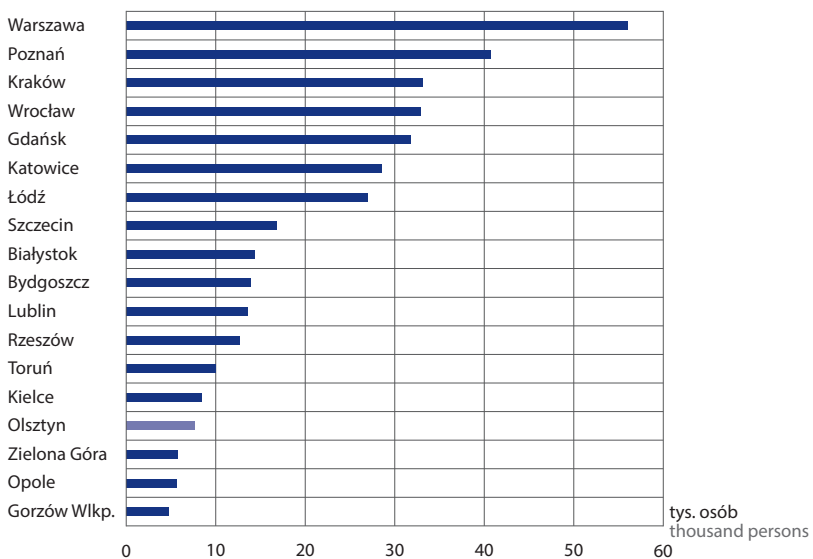
**Wyjazdy do pracy z Olsztyna w 2021 r.**

Outgoing to work from Olsztyn in 2021



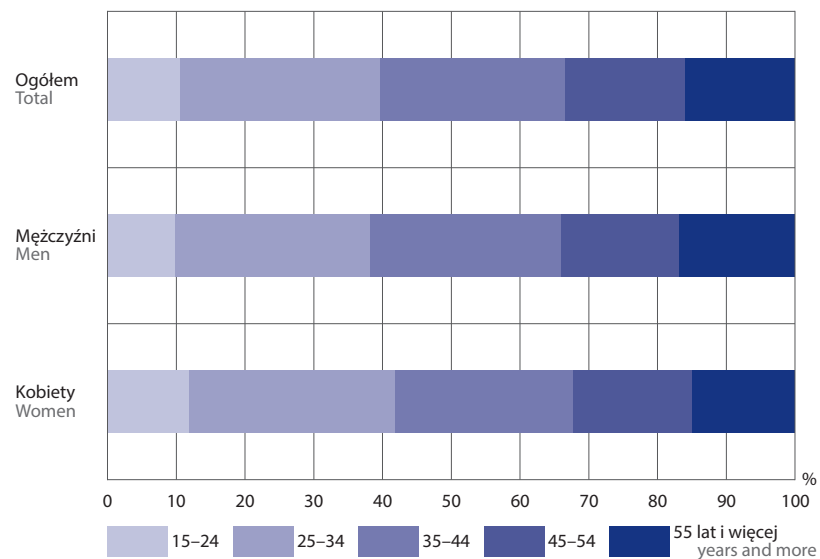
**Wyjeżdżający do pracy z miast wojewódzkich w 2021 r.**

Outgoing commuters from seats of voivodships in 2021



**Wyjeżdżający do pracy z Olsztyna według płci i wieku w 2021 r.**

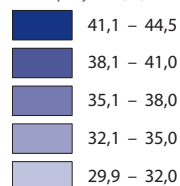
Outgoing commuters from Olsztyn by sex and age in 2021




### Dojeżdżający do pracy w 2021 r. Commuting to work in 2021

według województwa zamieszkania  
by voivodship of residence

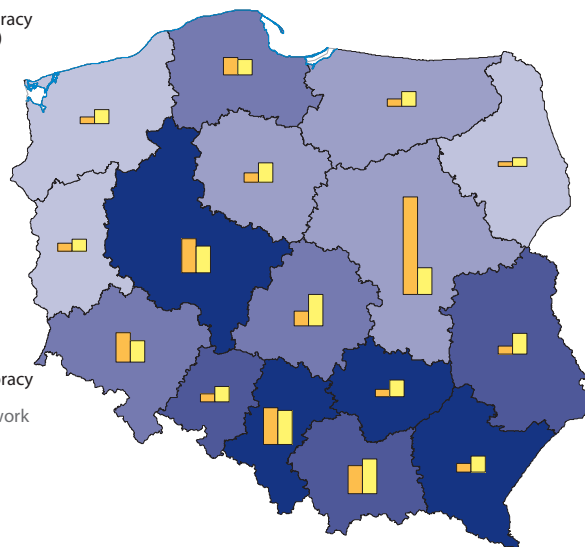
Udział dojeżdżających do pracy w liczbie zatrudnionych (%)  
Share of commuters in the number of employees (%)



Liczba dojeżdżających do pracy w innym województwie  
Number of commuters to work in another voivodship

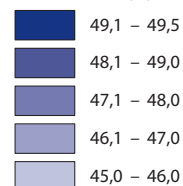


pryjeżdżający incoming  
wyjeżdżający outgoing




według płci  
by sex

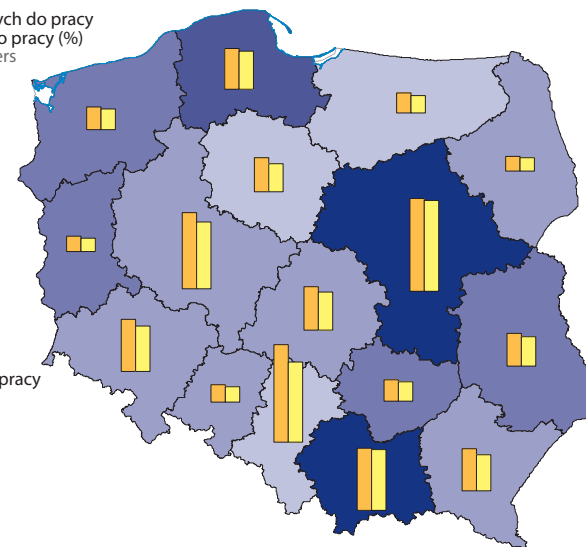
Udział kobiet dojeżdżających do pracy w ogóle dojeżdżających do pracy (%)  
Share of women commuters in the total number of commuters (%)



Liczba dojeżdżających do pracy  
Number of commuters

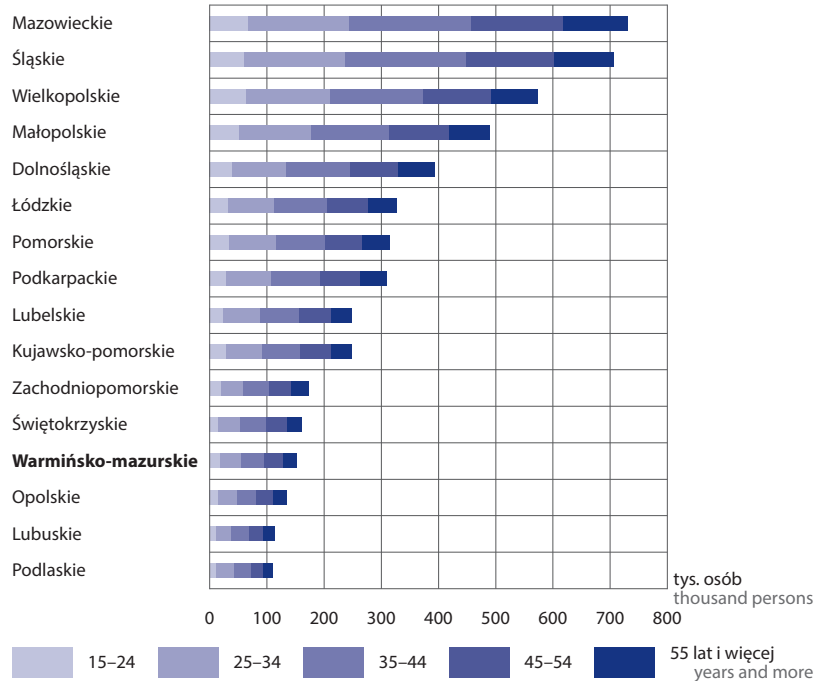


mężczyźni men  
kobiety women



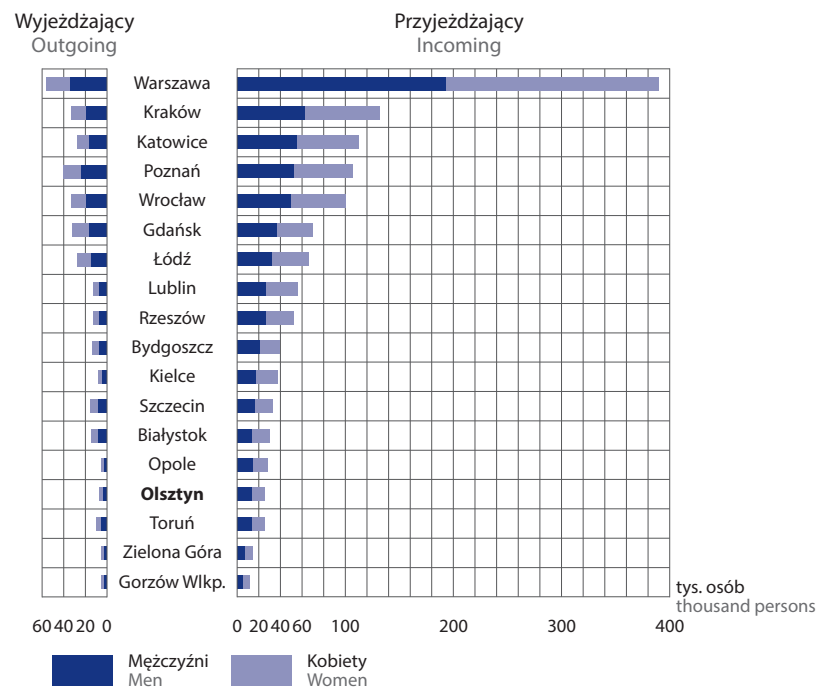
### Dojeżdżający do pracy według wieku oraz województwa zamieszkania w 2021 r.

Commuters by age and voivodship of residence in 2021



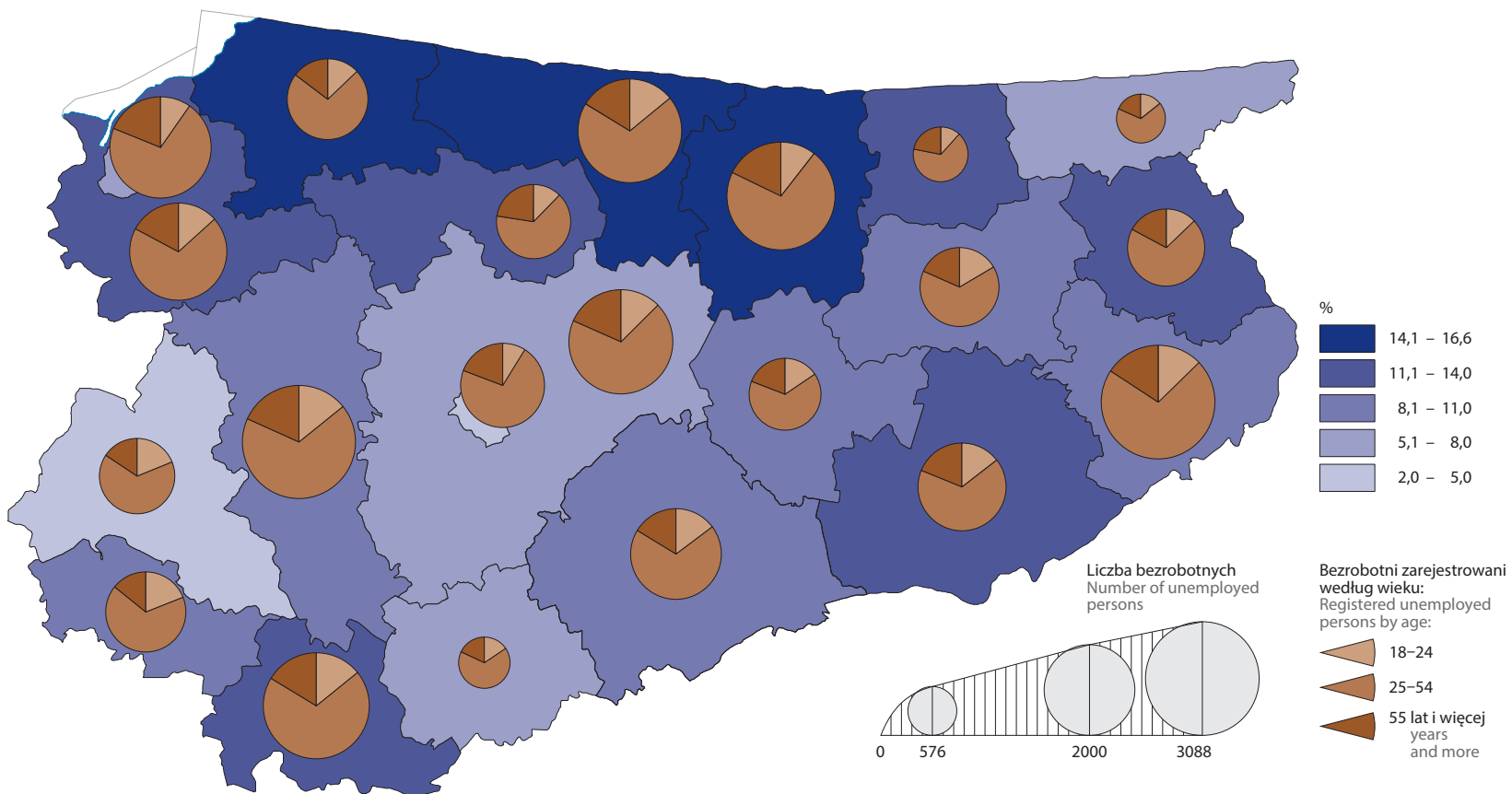
### Dojeżdżający do pracy w miastach wojewódzkich w 2021 r.

Commuters in seats of voivodships in 2021



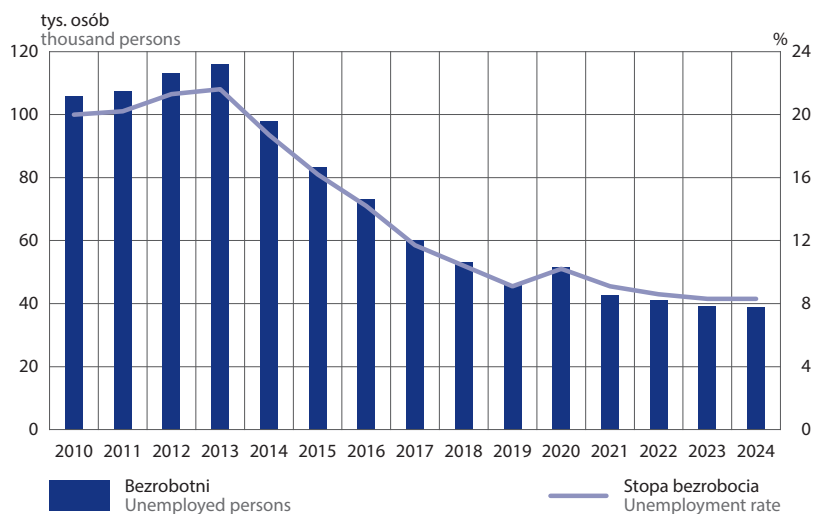
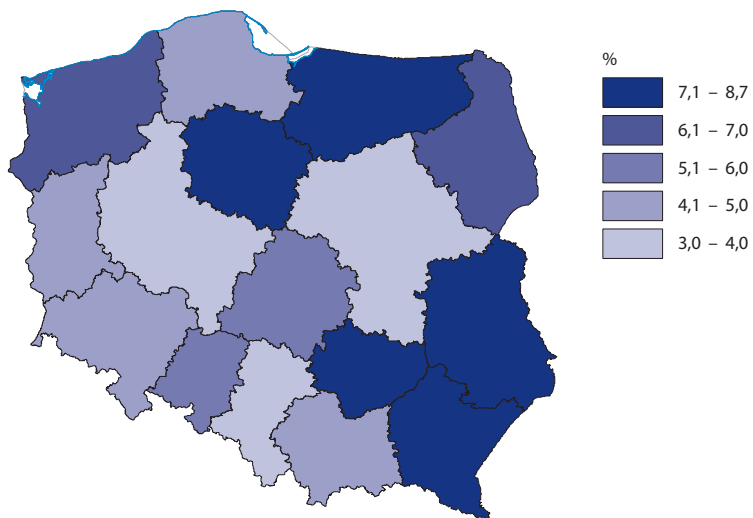
**Stopa bezrobocia rejestrowanego w 2024 r.**

Registered unemployment rate in 2024



**Bezrobotni zarejestrowani oraz stopa bezrobocia rejestrowanego w województwie**

Registered unemployed persons and registered unemployment rate in the Voivodship



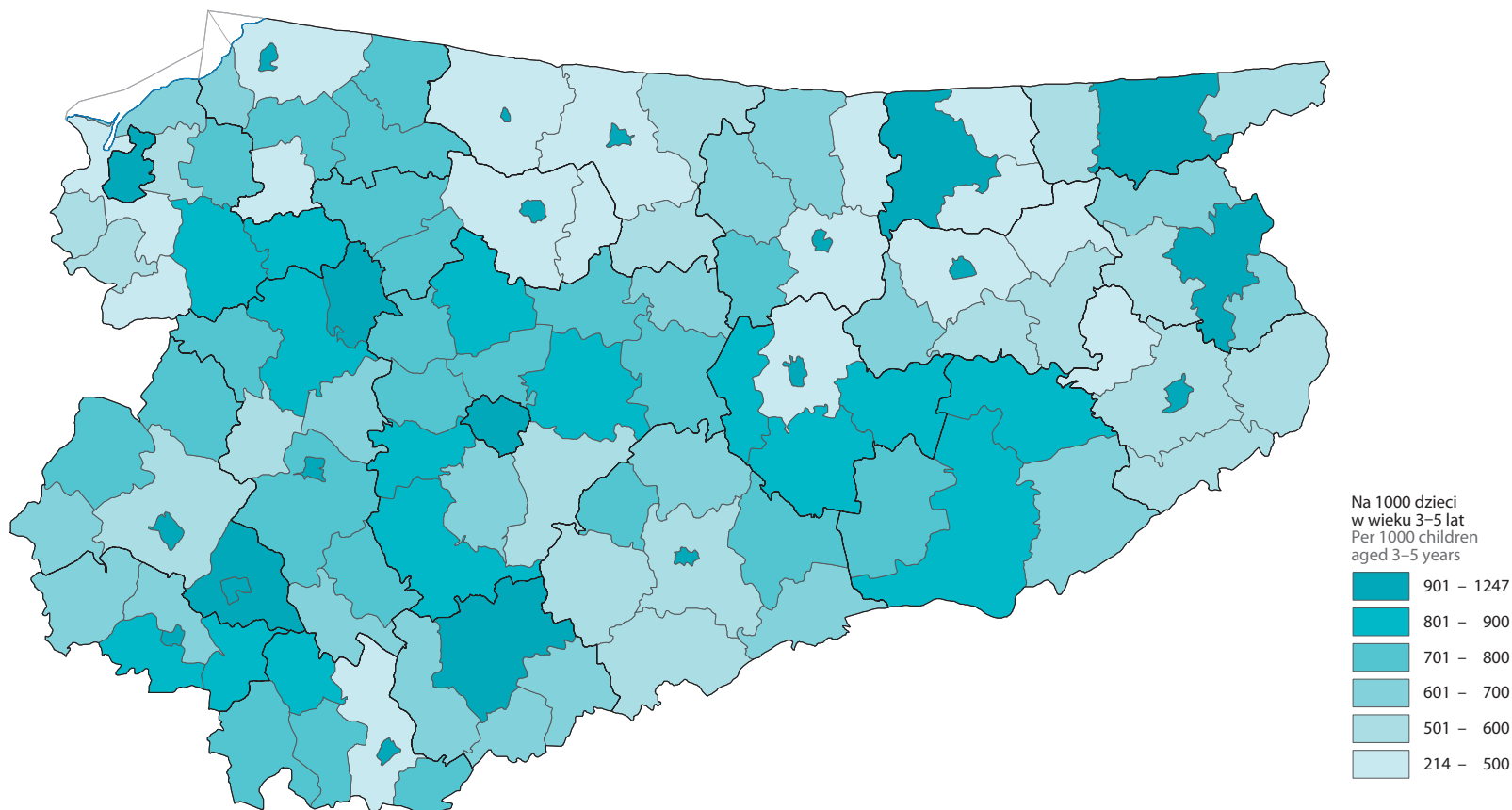
**Szkolnictwo**

Education



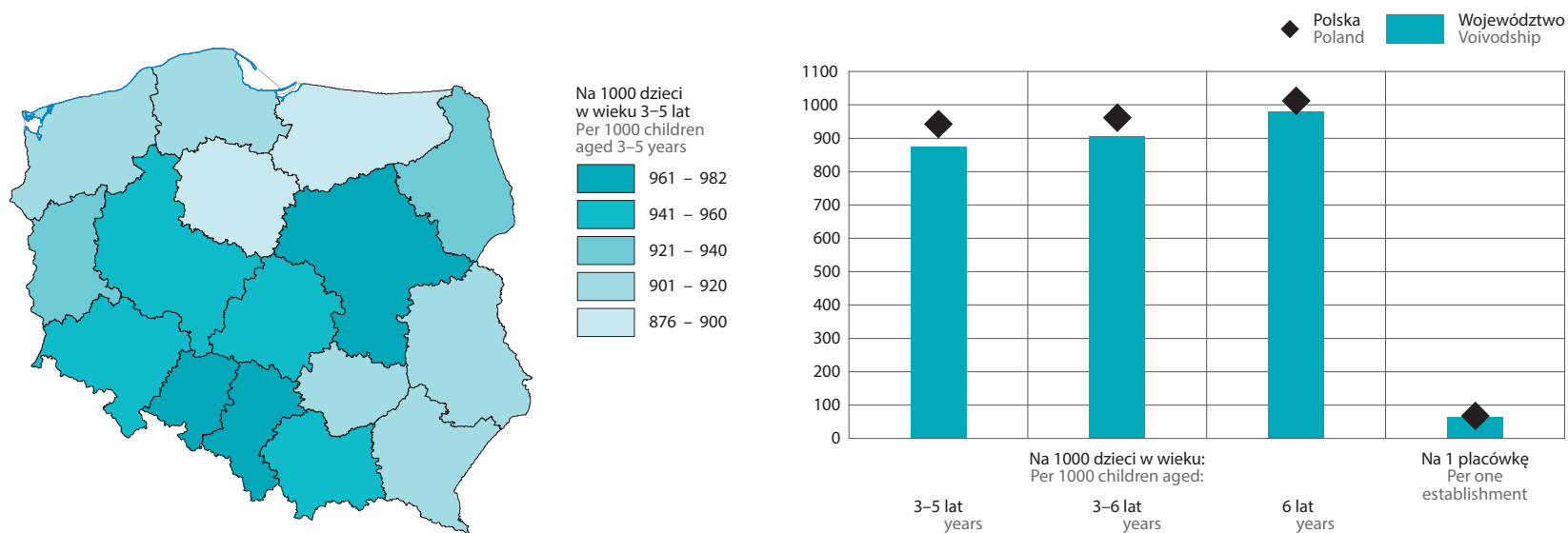
**Dzieci w wieku 3–5 lat objęte wychowaniem przedszkolnym w roku szkolnym 2023/24**

Children aged 3–5 years included in pre-primary education in the 2023/24 school year



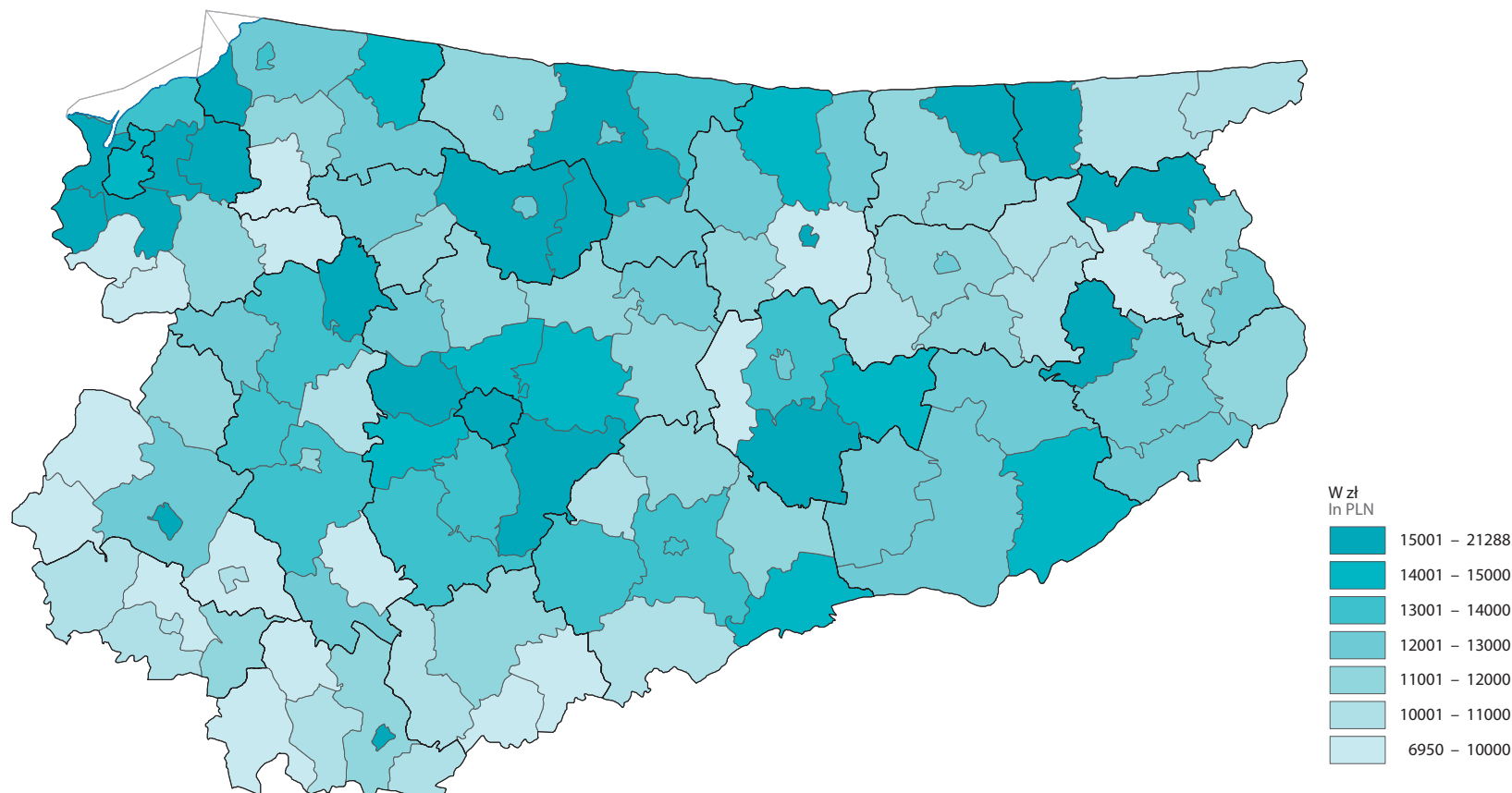
**Dzieci w placówkach wychowania przedszkolnego w roku szkolnym 2023/24**

Children in pre-primary education establishments in the 2023/24 school year



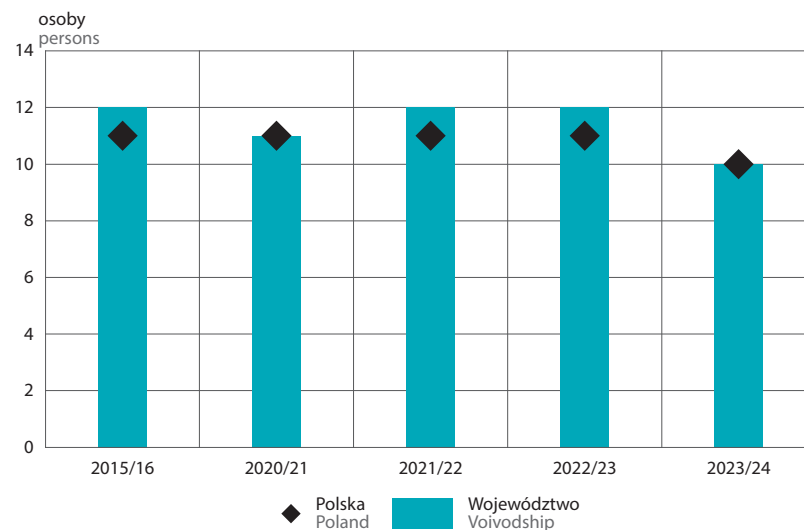
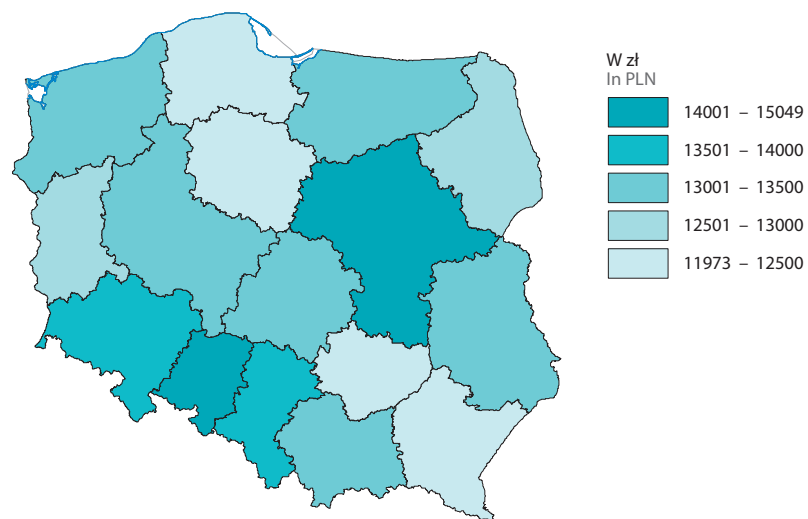
### Koszt jednostkowy edukacji przedszkolnej dziecka w 2023 r.

Cost of pre-primary education per child in 2023



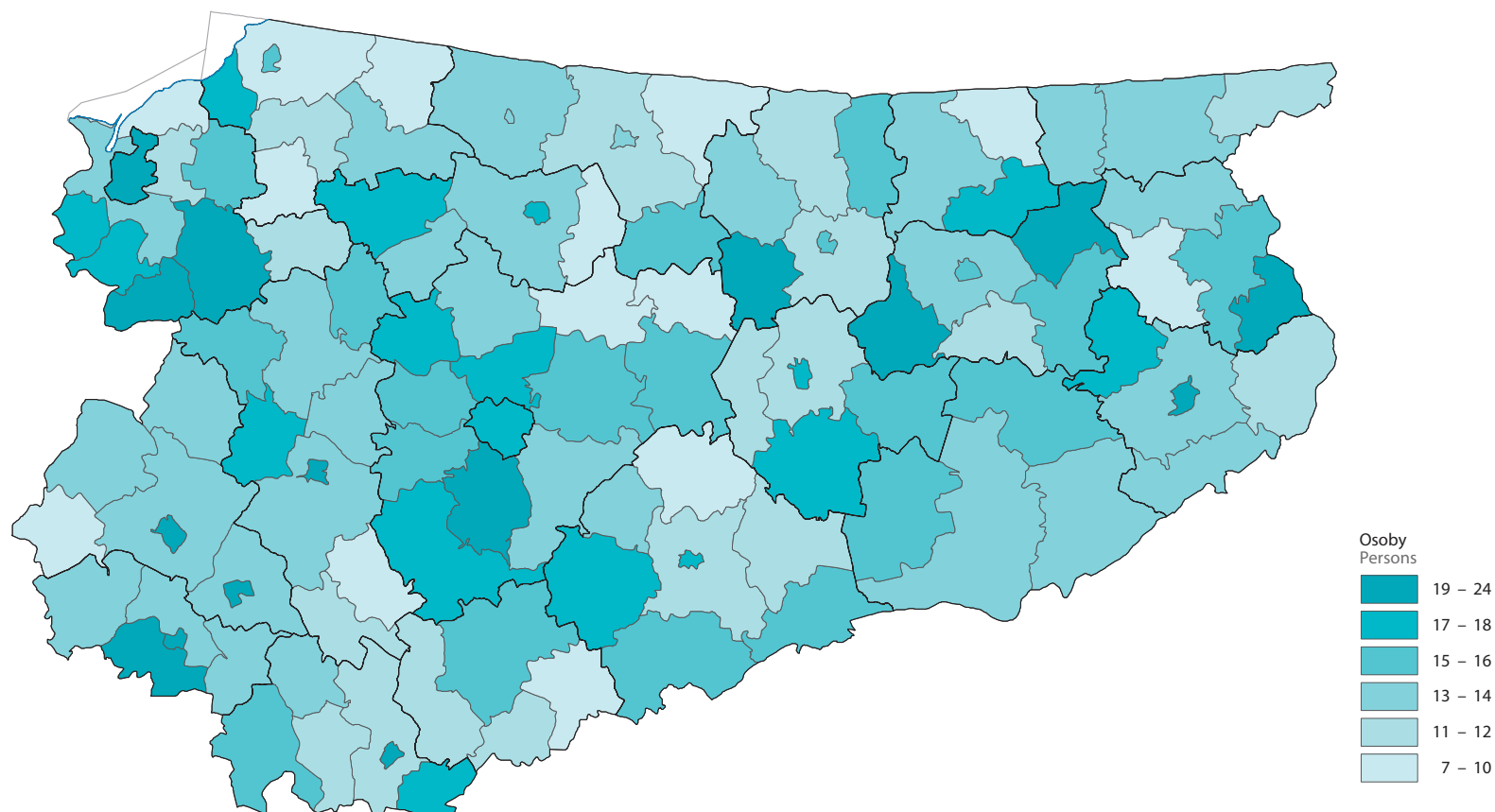
### Średnia liczba dzieci objętych edukacją przedszkolną w przeliczeniu na etat nauczyciela

Average number of children in pre-school education per full-time teacher



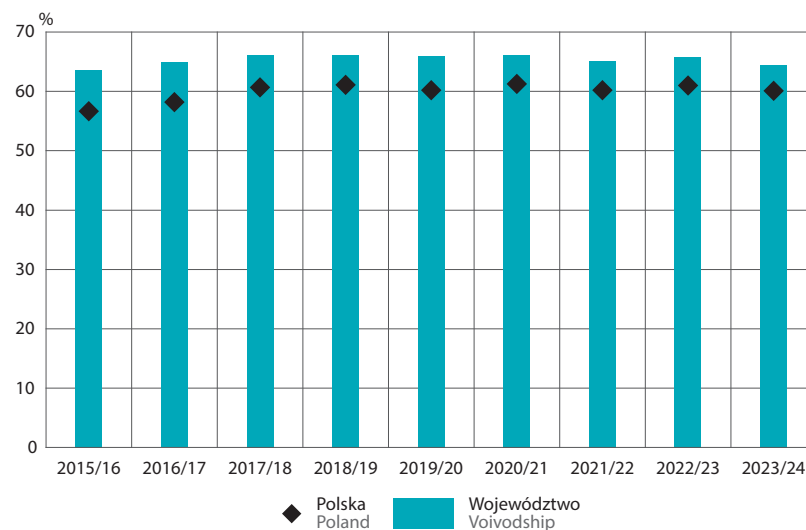
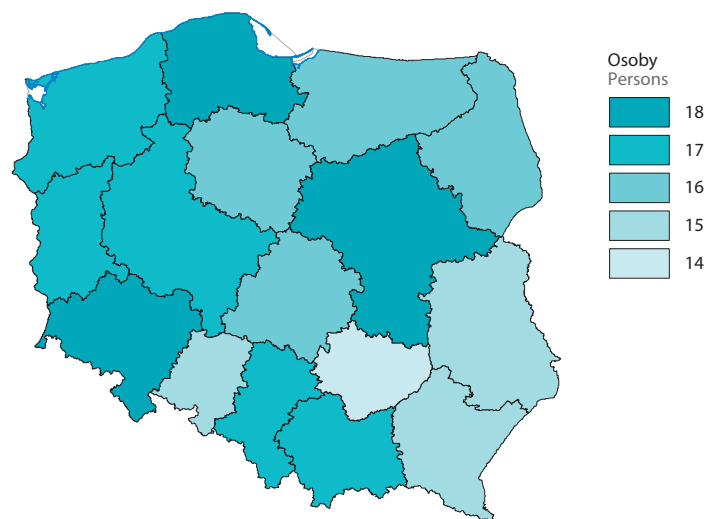
**Średnia wielkość oddziału w szkołach podstawowych dla dzieci i młodzieży w roku szkolnym 2023/24**

Average section size in primary schools for children and youth in the 2023/24 school year



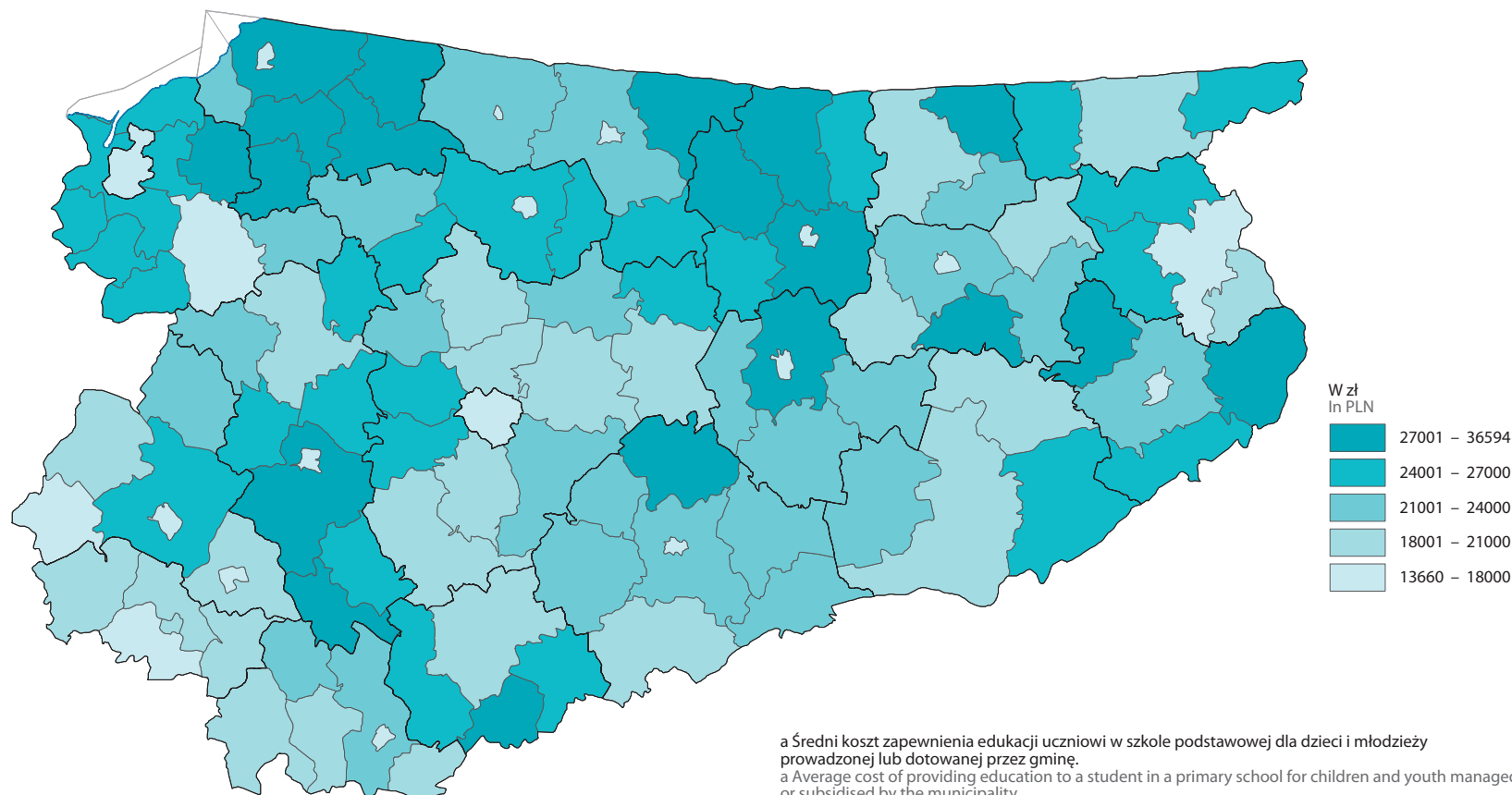
**Odsetek nauczycieli dyplomowanych w szkołach podstawowych dla dzieci i młodzieży**

Percentage of chartered teachers in primary schools for children and youth



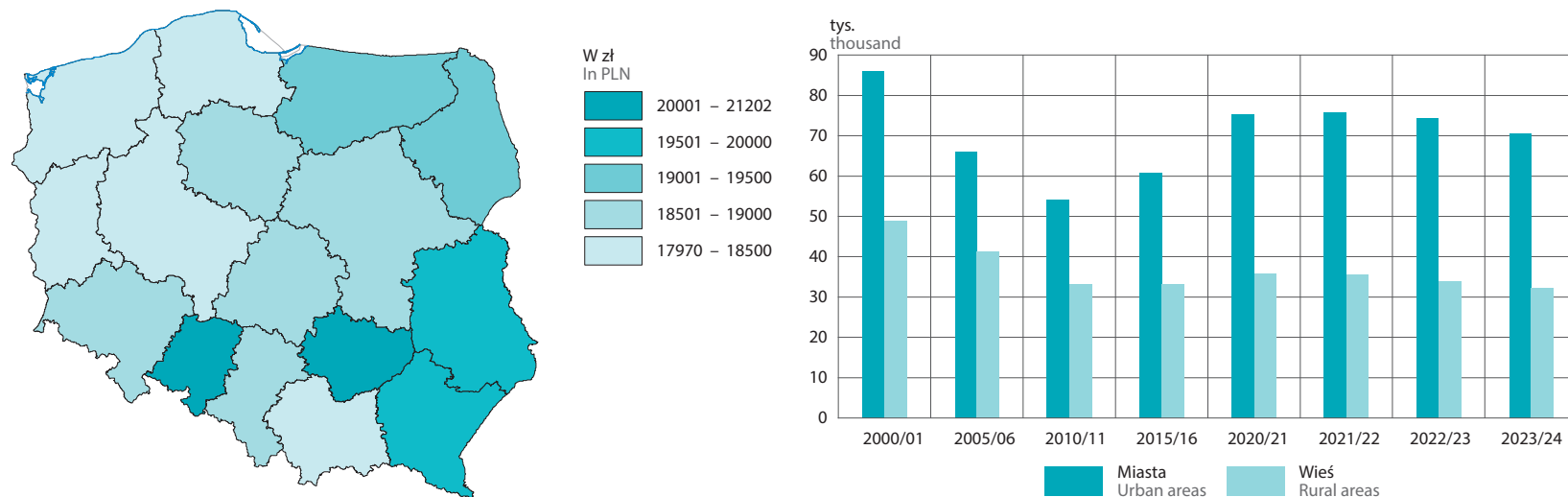
## Koszt jednostkowy edukacji ucznia w szkole podstawowej dla dzieci i młodzieży<sup>a</sup> w 2023 r.

Cost of education per student in a primary school for children and youth<sup>a</sup> in 2023



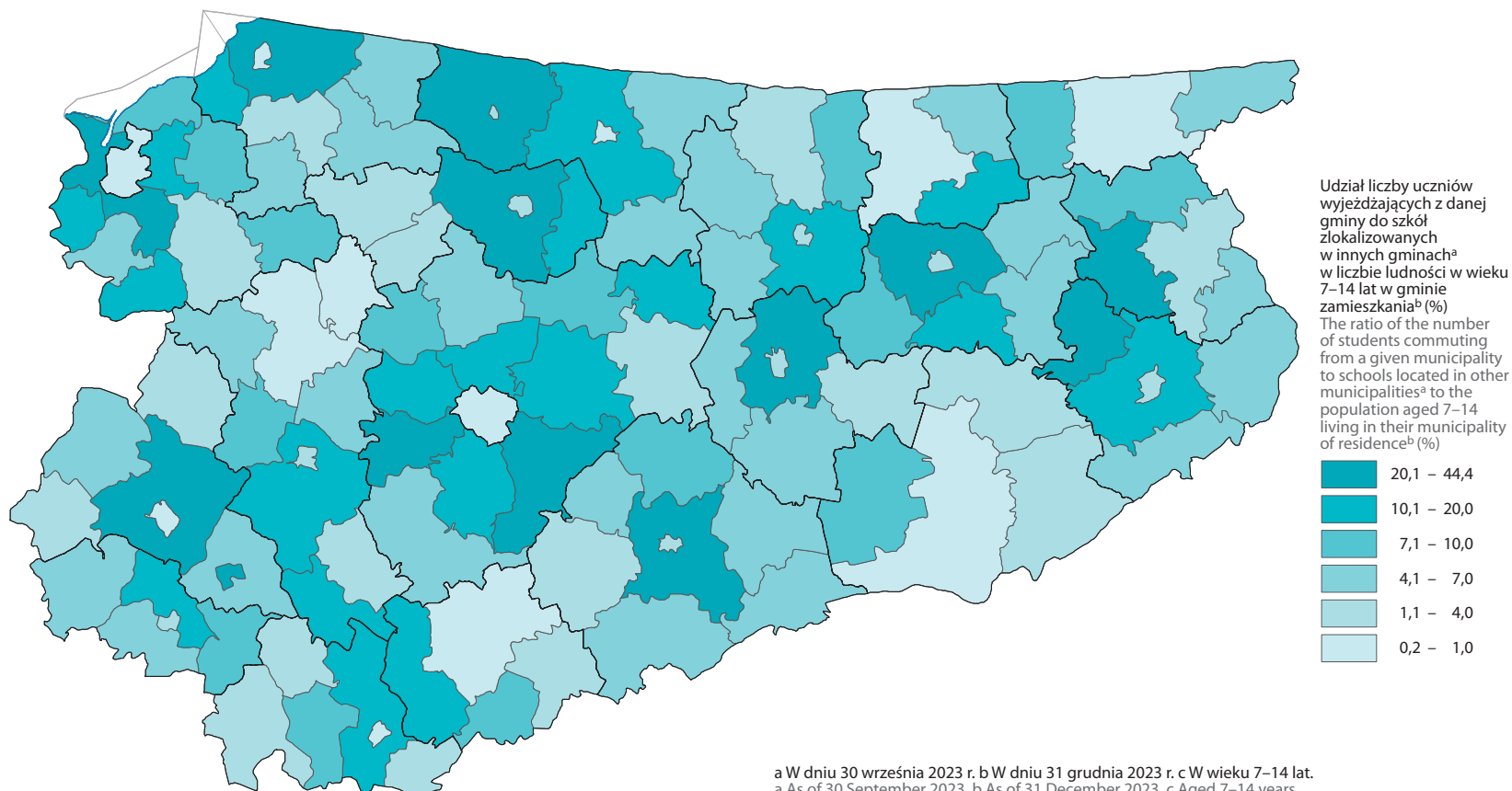
## Uczniowie szkół podstawowych dla dzieci i młodzieży w miastach i na wsi w województwie

Students and pupils in primary schools for children and youth in urban and rural areas in the Voivodeship



### Uczniowie wyjeżdżający do szkół podstawowych dla dzieci i młodzieży według miejsca zamieszkania w roku szkolnym 2023/24

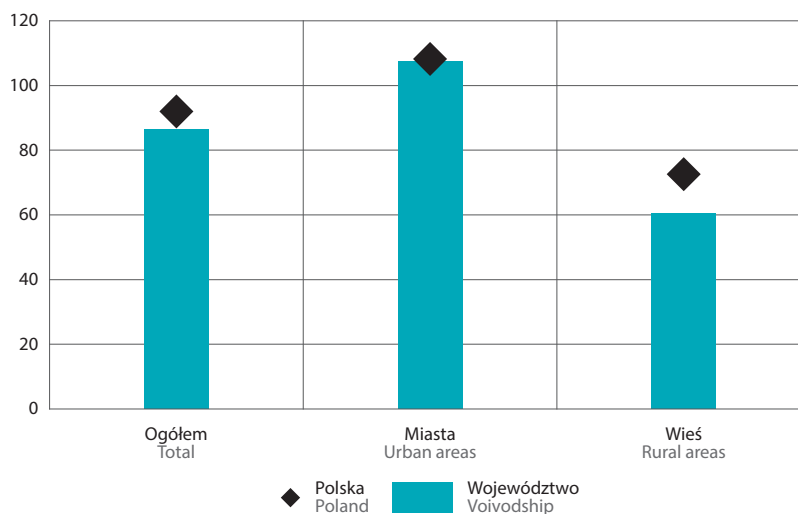
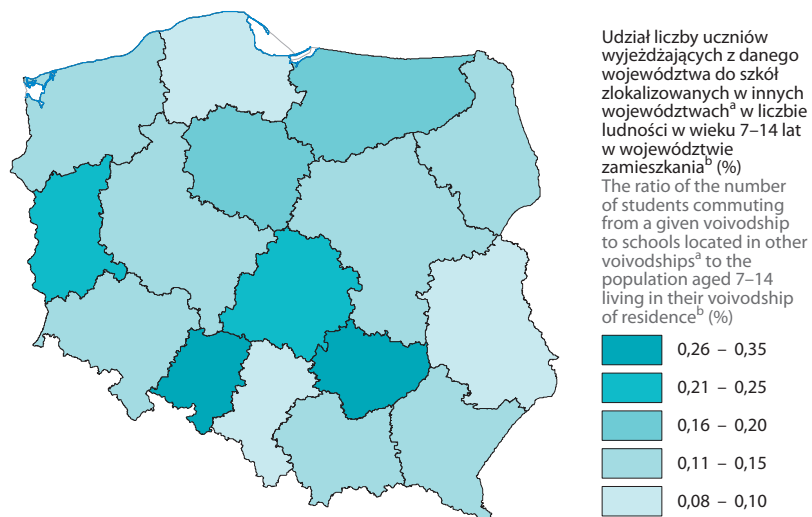
Outgoing students commuting to primary schools for children and youth in the 2023/24 school year – by place of residence



a W dniu 30 września 2023 r. b W dniu 31 grudnia 2023 r. c W wieku 7–14 lat.  
a As of 30 September 2023. b As of 31 December 2023. c Aged 7–14 years.

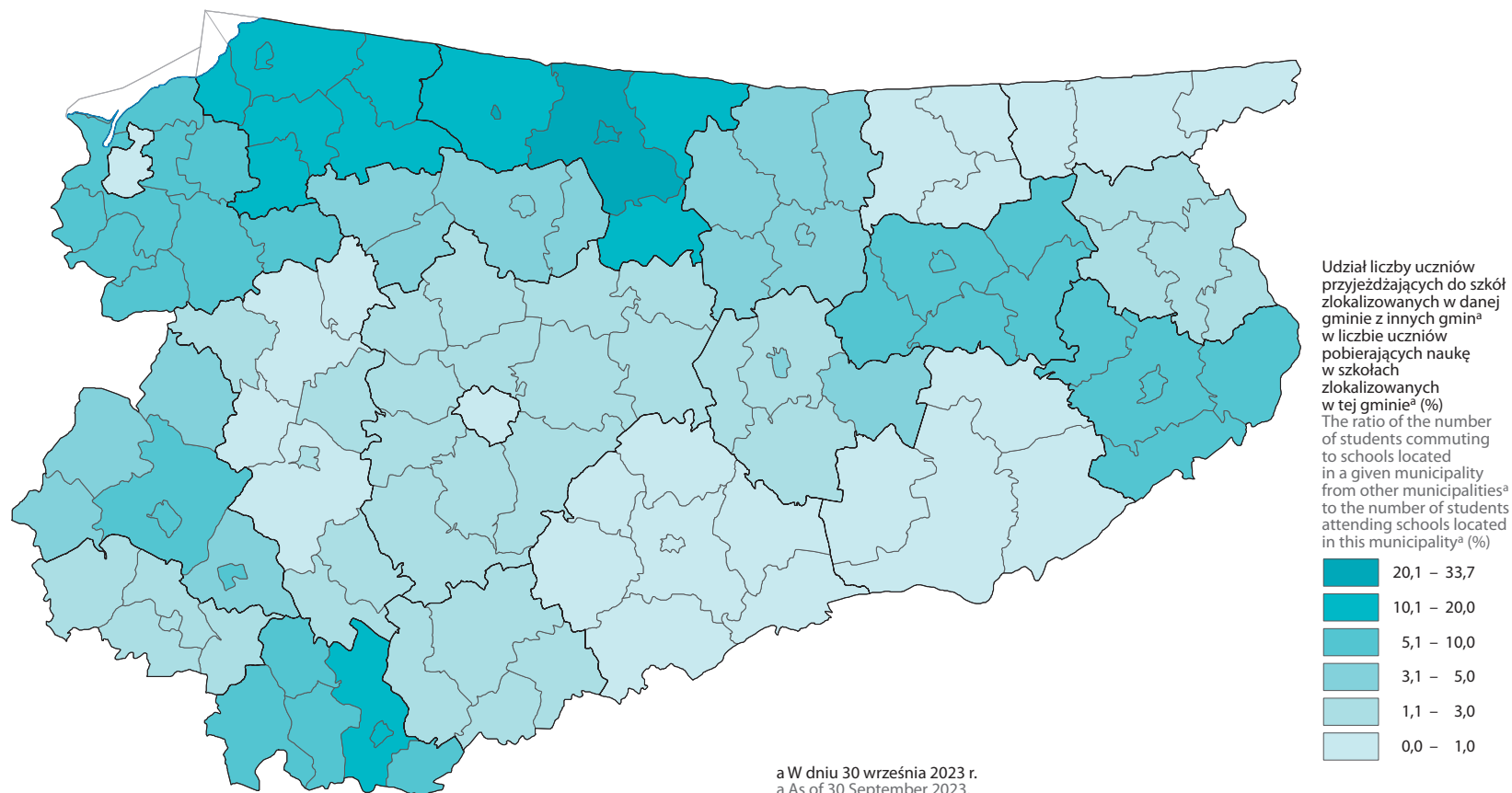
### Współczynnik skolaryzacji netto w szkołach podstawowych dla dzieci i młodzieży<sup>c</sup> w roku szkolnym 2023/24

Net enrollment rate in primary school for children and youth<sup>c</sup> in the 2023/24 school year



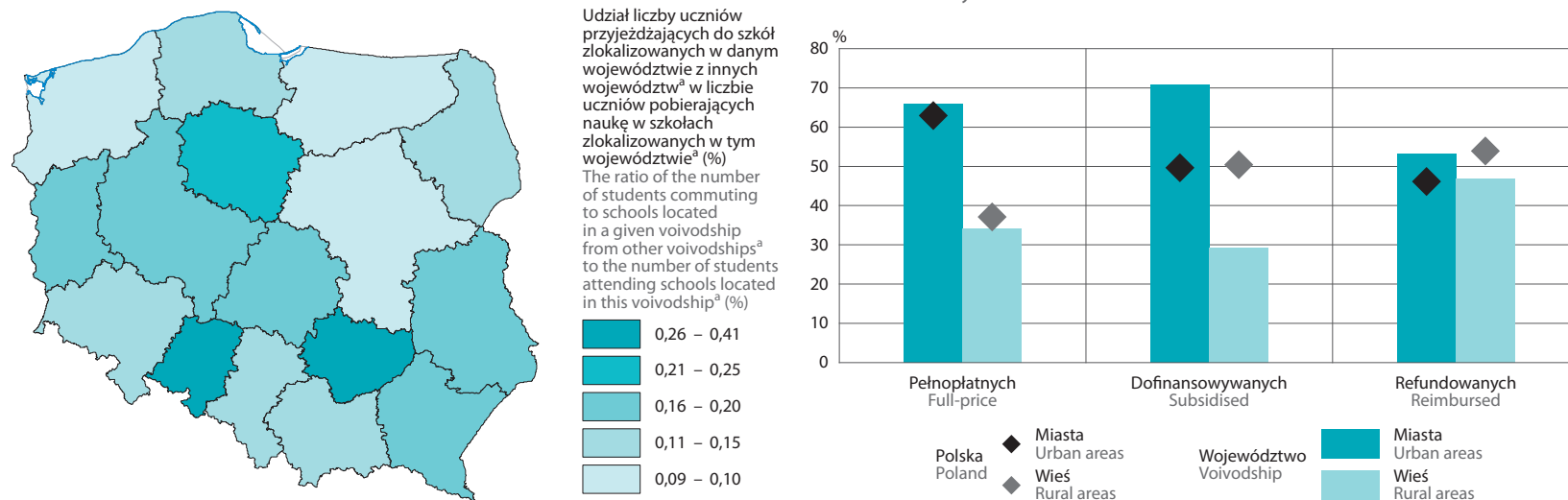
## Uczniowie przyjeżdżający do szkół podstawowych dla dzieci i młodzieży według miejsca pobierania nauki w roku szkolnym 2023/24

Incoming students commuting to primary schools for children and youth in the 2023/24 school year – by place of education



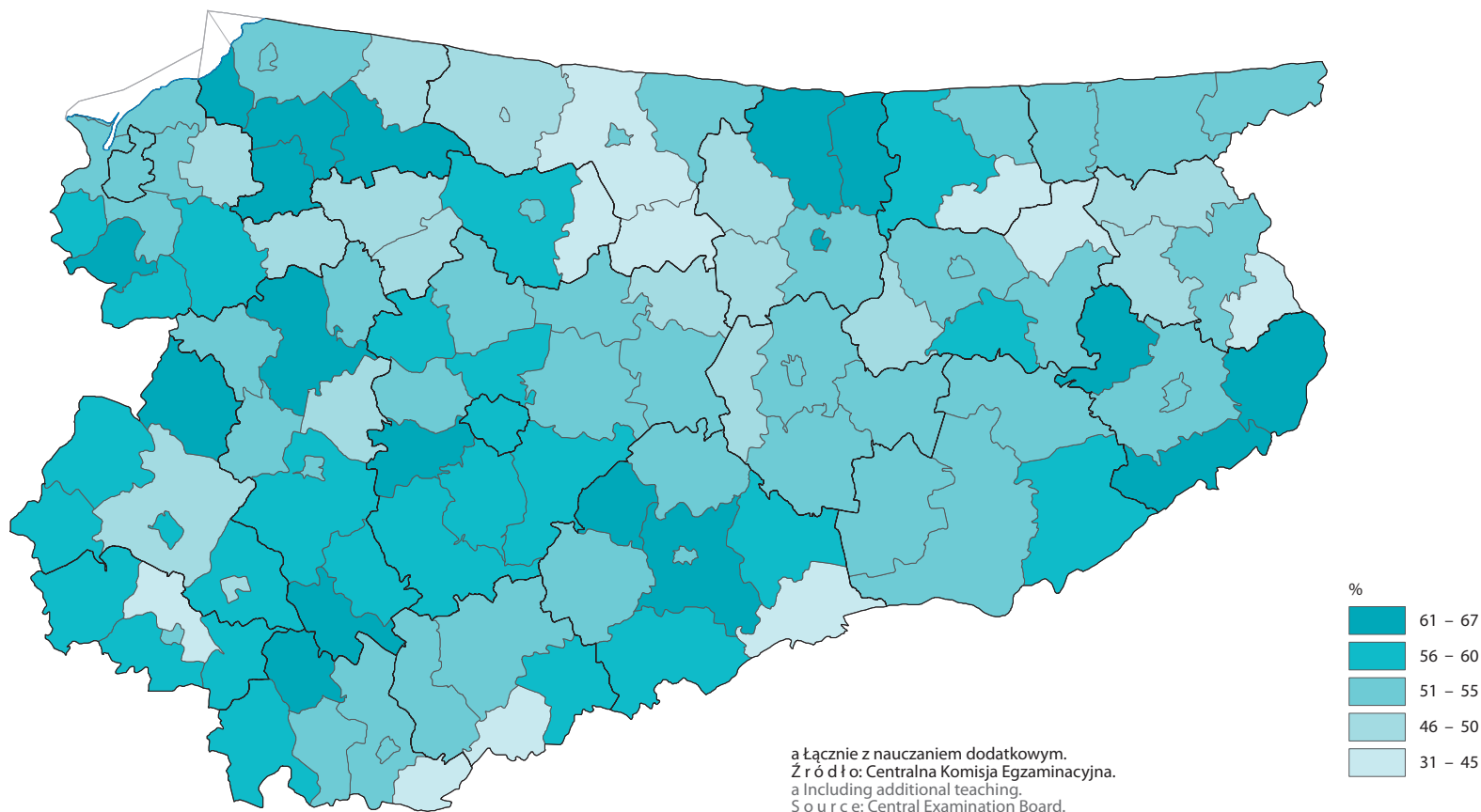
## Uczniowie korzystający z posiłków w szkołach podstawowych dla dzieci i młodzieży w roku szkolnym 2023/24

Students receiving meals in primary schools for children and youth in the 2023/24 school year



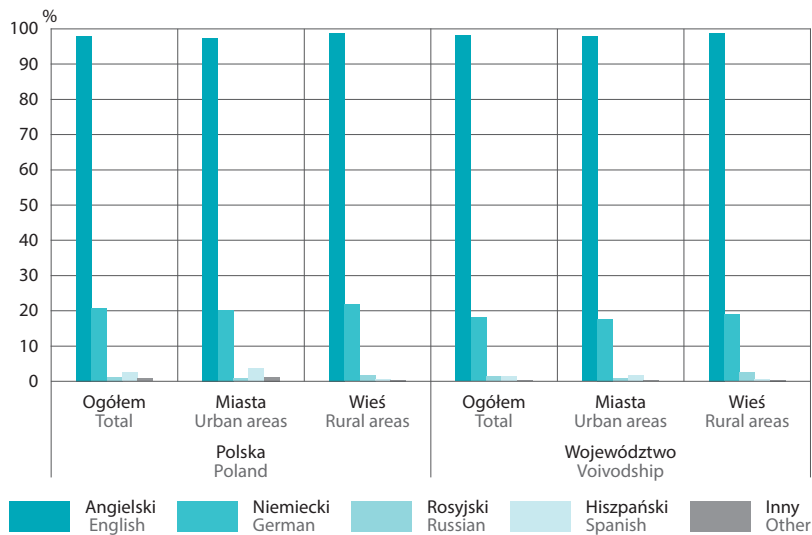
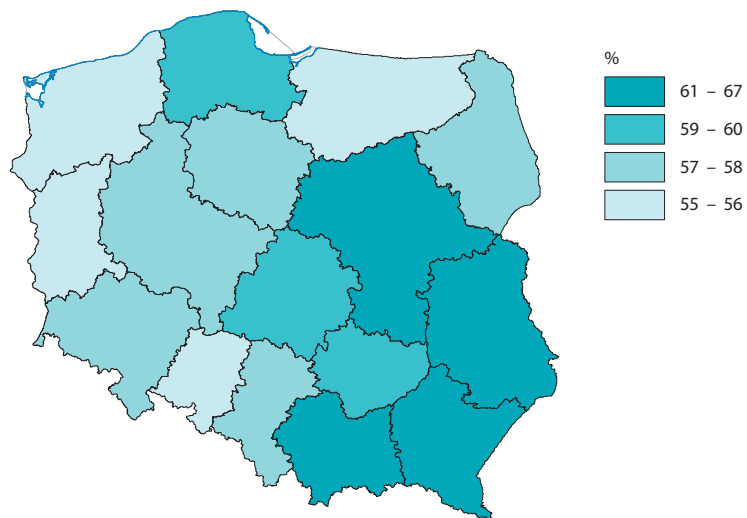
**Średni wynik egzaminu ósmoklasisty z języka polskiego w szkołach podstawowych dla dzieci i młodzieży w 2024 r.**

Average result of the eighth-grader exam in Polish in primary schools for children and youth in 2024



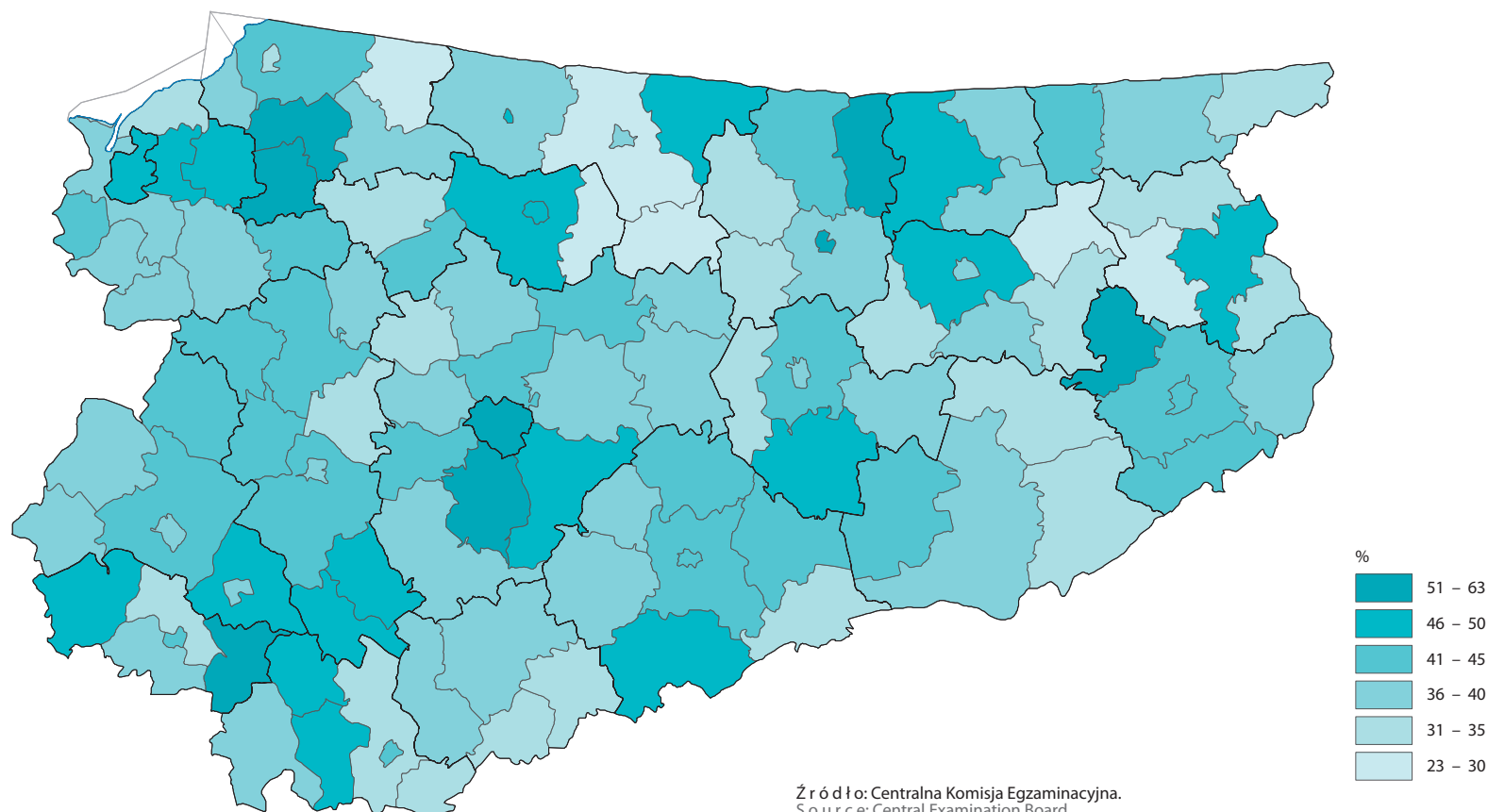
**Uczący się języków obcych<sup>a</sup> w szkołach podstawowych dla dzieci i młodzieży w roku szkolnym 2023/24**

Pupils and students learning foreign languages<sup>a</sup> in primary schools in the 2023/24



## Średni wynik egzaminu ósmoklasisty z matematyki w szkołach podstawowych dla dzieci i młodzieży w 2024 r.

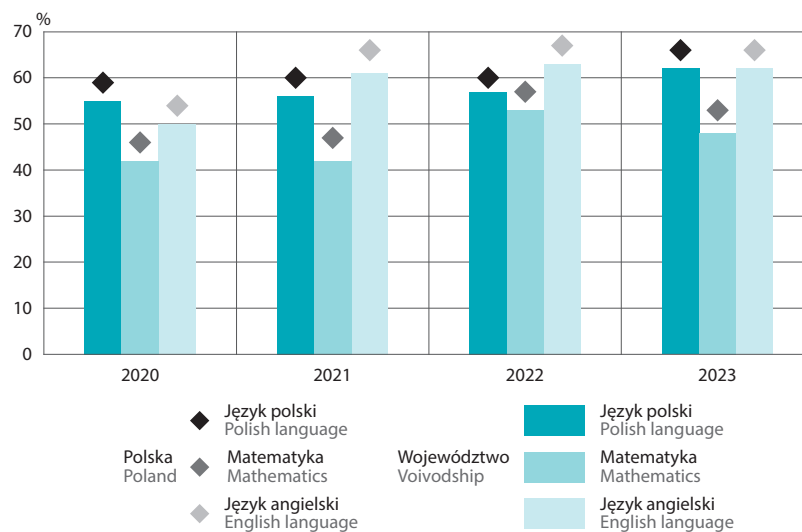
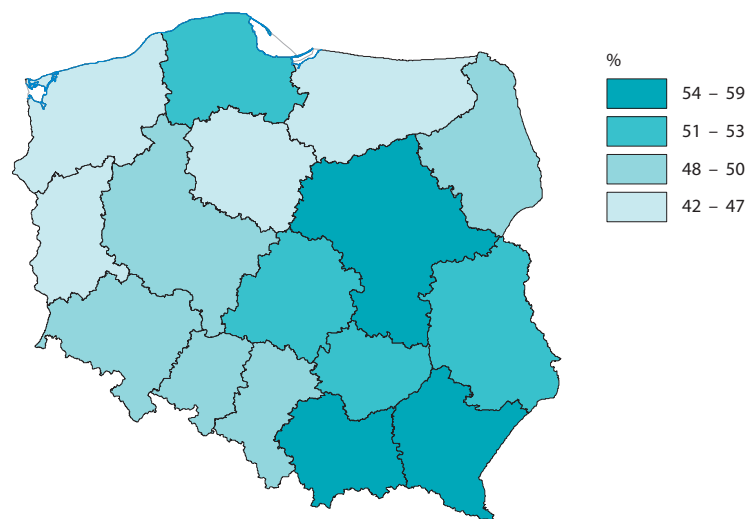
Average result of the eighth-grader exam in mathematics in primary schools for children and youth in 2024



Źródło: Centralna Komisja Egzaminacyjna.  
Source: Central Examination Board.

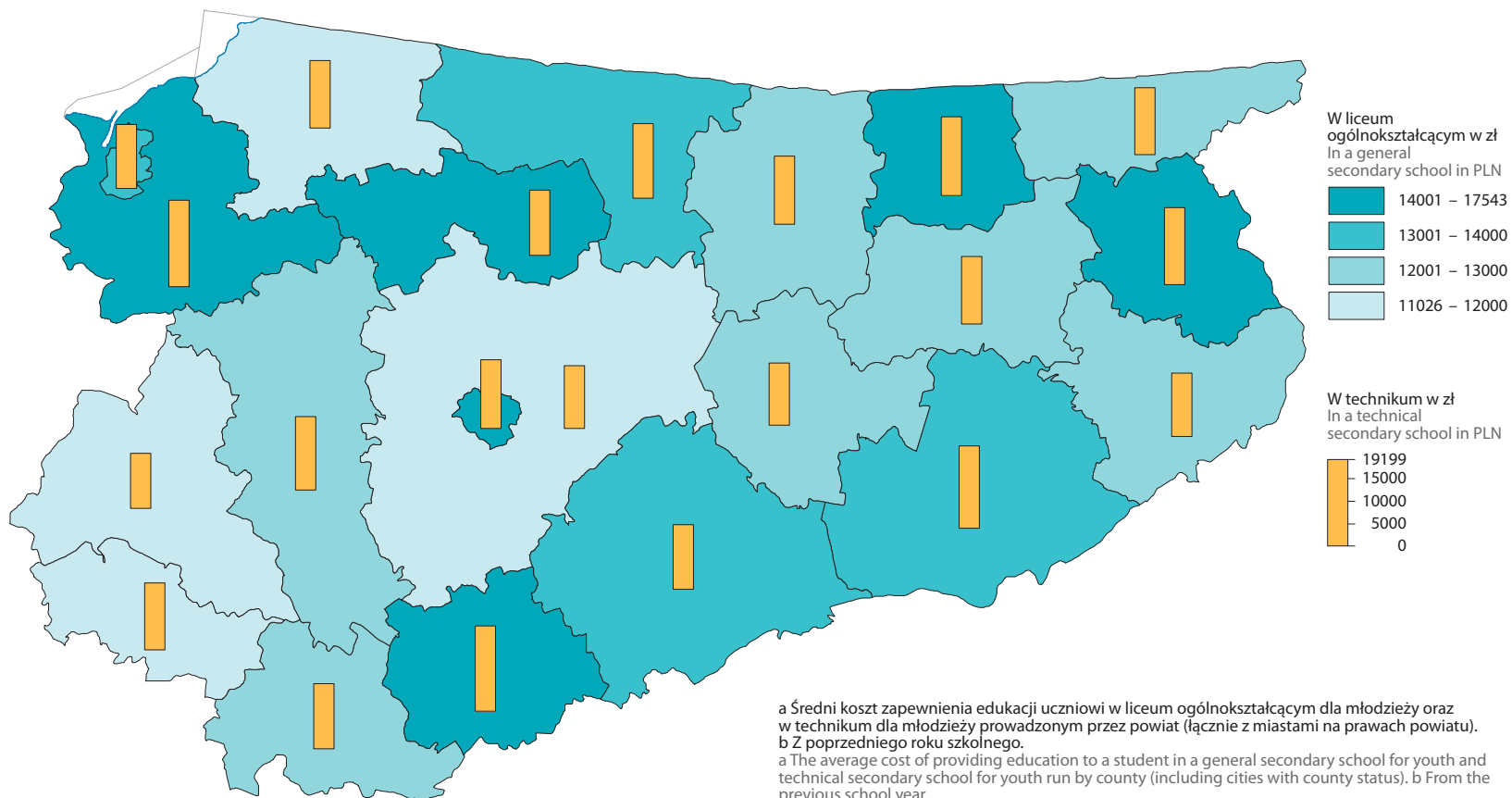
## Średni wynik egzaminu ósmoklasisty w szkołach podstawowych dla dzieci i młodzieży

Average result of the eighth-grader exam in primary schools for children and youth



**Koszt jednostkowy edukacji ucznia w liceum ogólnokształcącym<sup>a</sup> dla młodzieży oraz w technikum<sup>a</sup> w 2023 r.**

Cost of education per student in a general secondary school<sup>a</sup> for youth and in a technical secondary school<sup>a</sup> in 2023

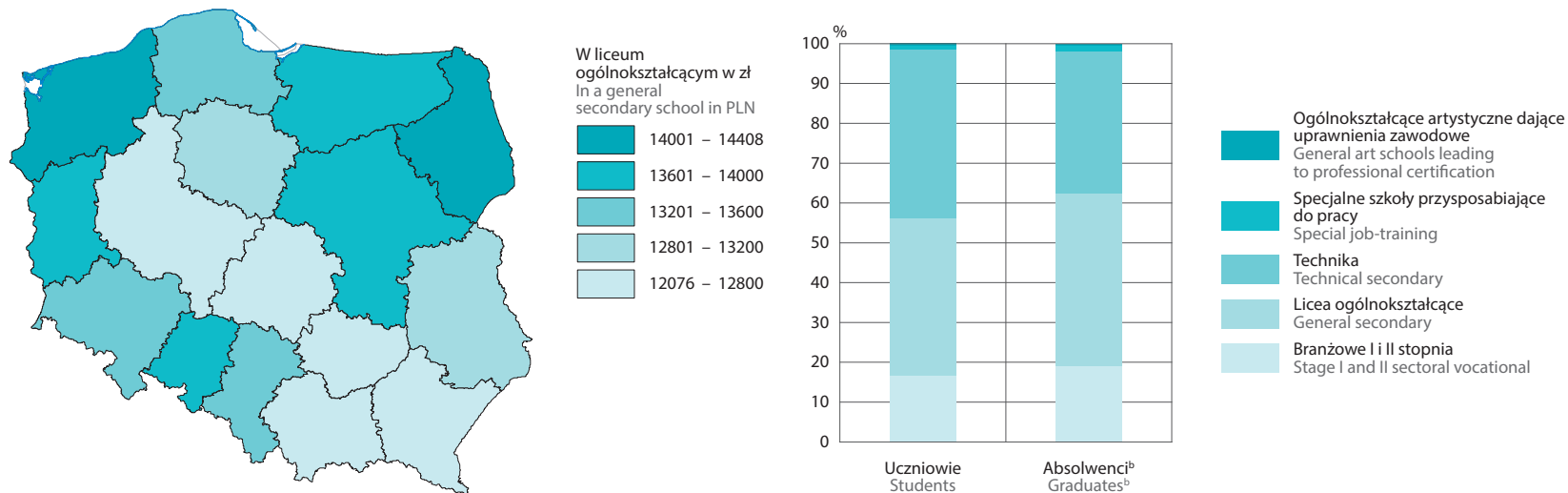


a Średni koszt zapewnienia edukacji uczniowi w liceum ogólnokształcącym dla młodzieży oraz w technikum dla młodzieży prowadzonym przez powiat (łącznie z miastami na prawach powiatu).  
b Z poprzedniego roku szkolnego.

a The average cost of providing education to a student in a general secondary school for youth and technical secondary school for youth run by county (including cities with county status). b From the previous school year.

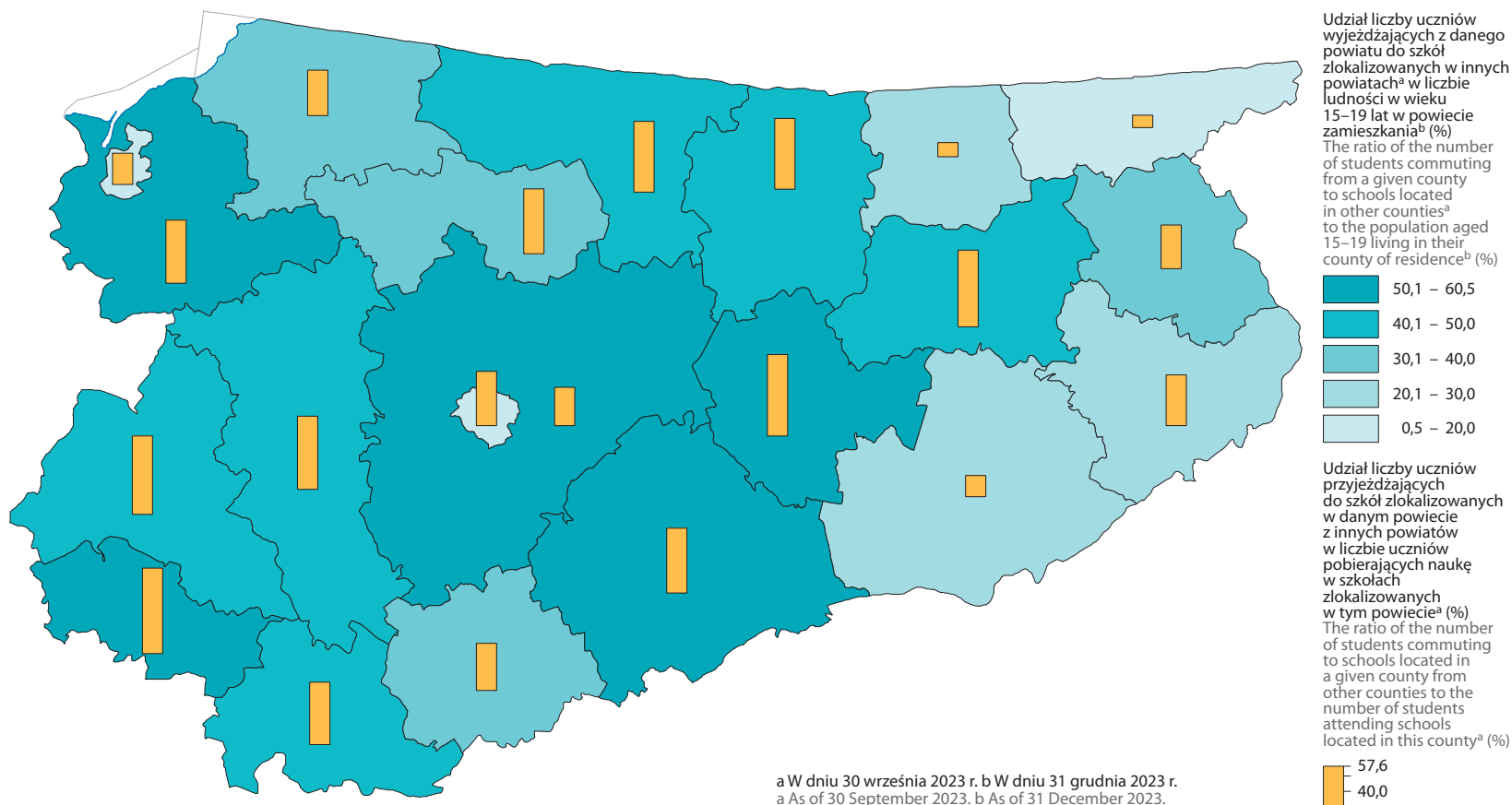
**Uczniowie i absolwenci w ponadpodstawowych szkołach dla młodzieży według typów w województwie w roku szkolnym 2023/24**

Students and graduates in post-primary schools for youth by types in the Voivodeship in the 2023/24 school years



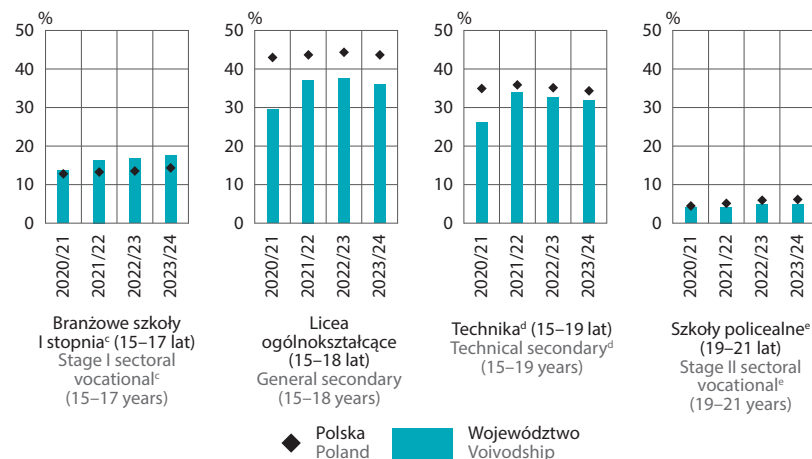
## Uczniwie dojeżdżający do szkół ponadpodstawowych dla młodzieży w roku szkolnym 2023/24

Students commuters to post-primary schools for youth in the 2023/24 school year



### Współczynnik skolaryzacji netto

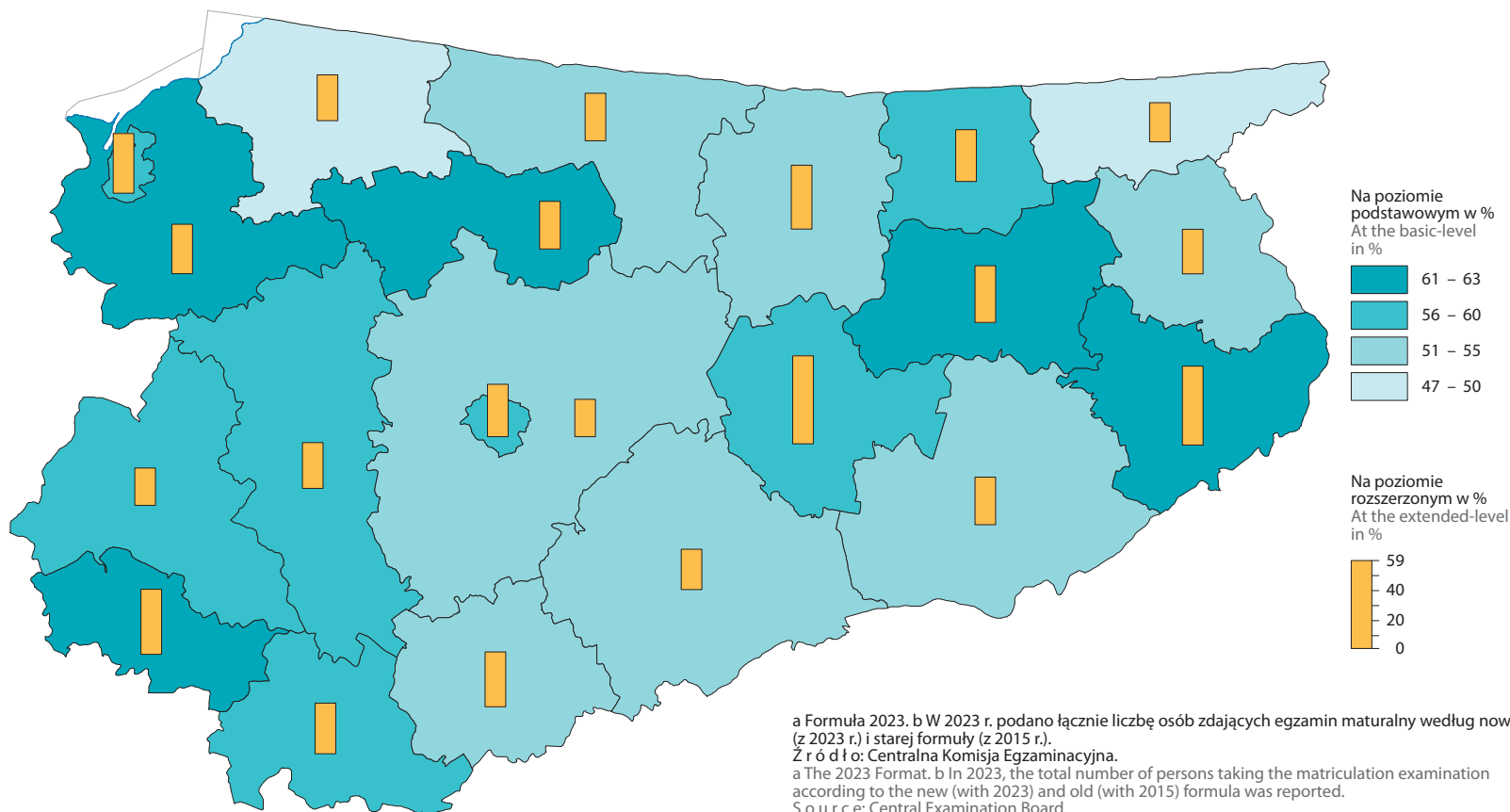
Net enrollment rate



c–e Łącznie ze szkołami: c – specjalnymi przysposabiającymi do pracy; d – ogólnokształcącymi artystycznymi dającymi uprawnienia zawodowe; e – branżowymi II stopnia  
c–e Including schools: c – special job-training schools; d – general art schools leading to professional certification; e – stage II sectoral vocational.

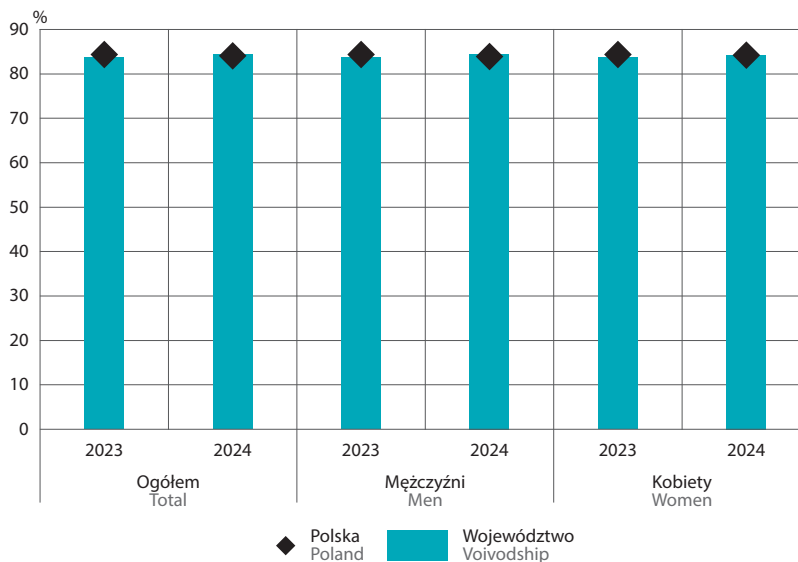
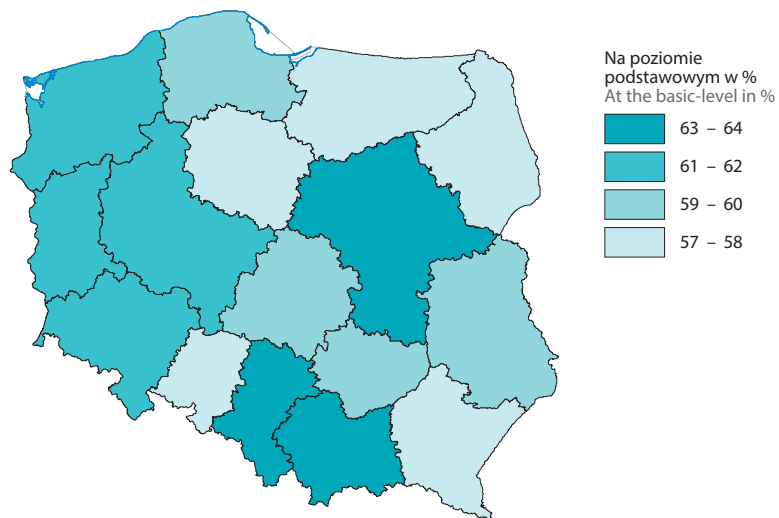
**Średni wynik egzaminu maturalnego<sup>a</sup> z języka polskiego w 2024 r.**

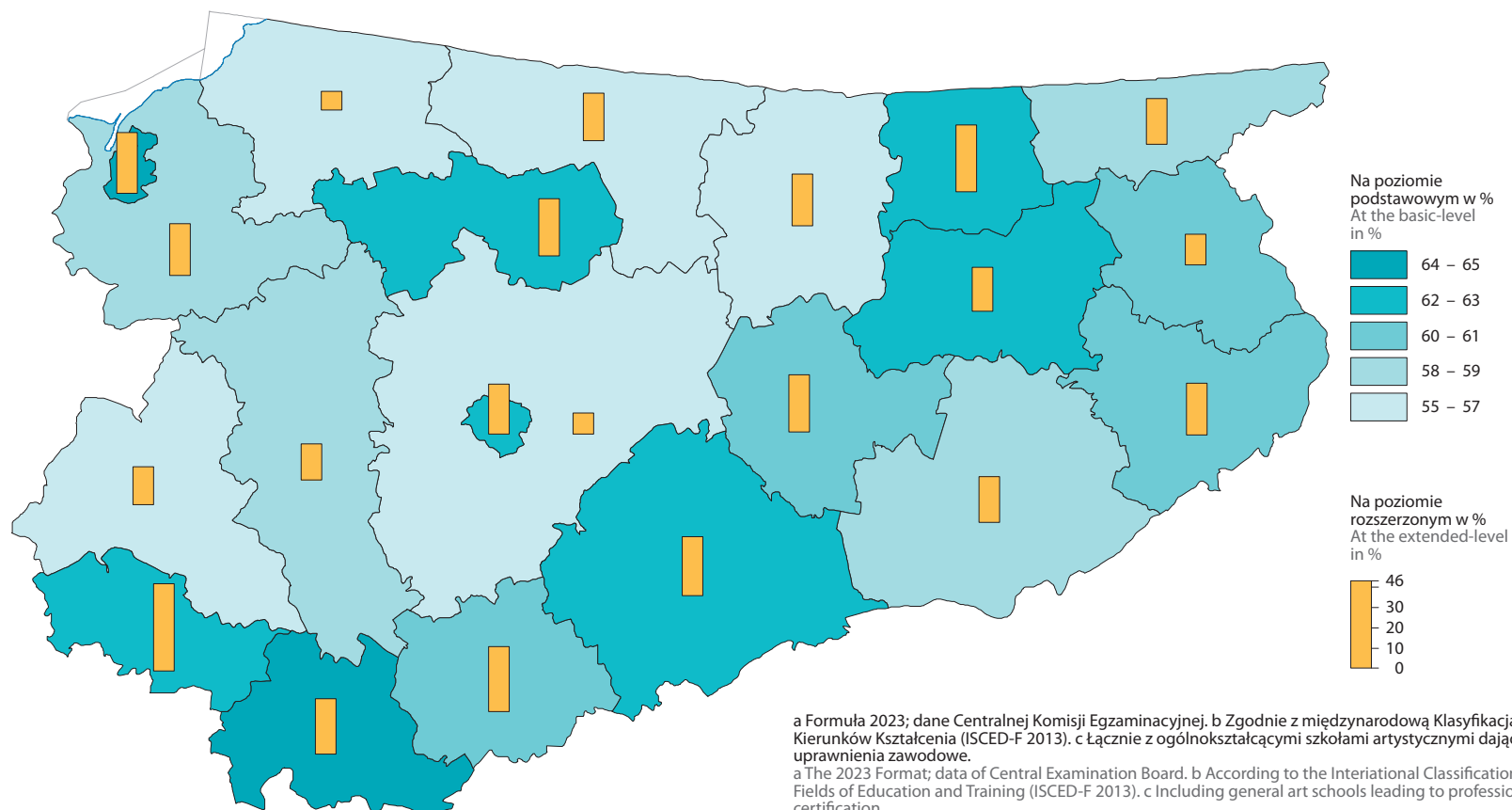
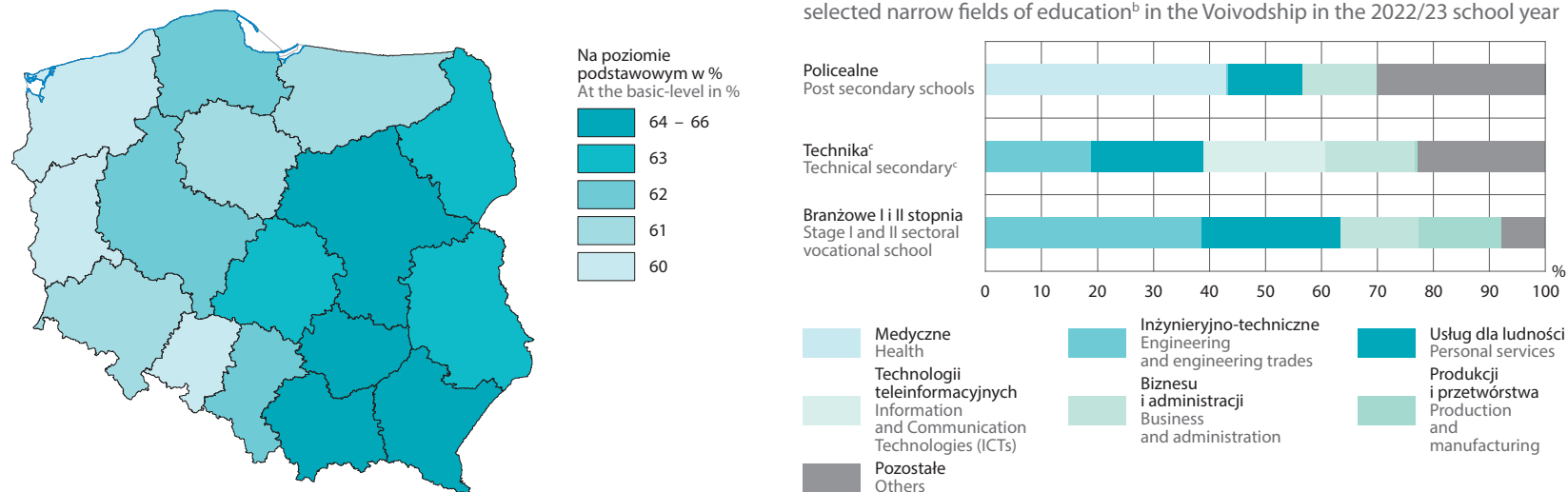
Average results of matriculation exam<sup>a</sup> in Polish in 2024



**Odsetek osób, które zdały egzamin maturalny<sup>b</sup>**

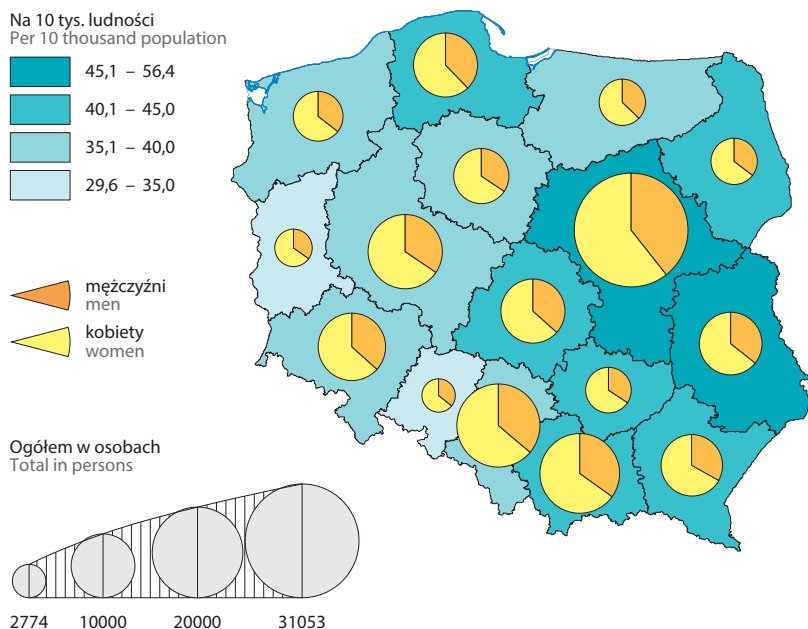
Percentage of students who passed the matriculation exam<sup>b</sup>



Średni wynik egzaminu maturalnego<sup>a</sup> z matematyki w 2024 r.Average results of matriculation exam<sup>a</sup> in mathematics in 2024Absolwenci ponadpodstawowych szkół dla młodzieży oraz szkół policealnych według podgrup kierunków kształcenia<sup>b</sup> w województwie w roku szkolnym 2022/23Graduates of post primary schools for youth and post-secondary schools by selected narrow fields of education<sup>b</sup> in the Voivodship in the 2022/23 school year

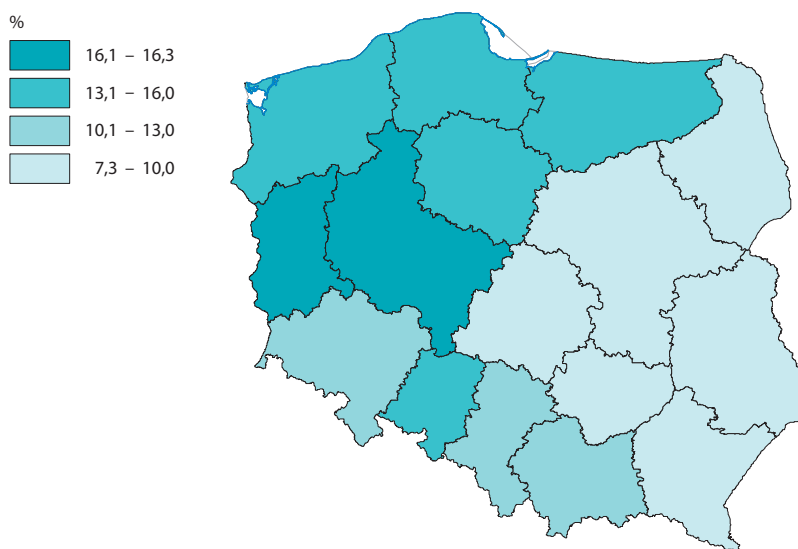
### Absolwenci w liceach ogólnokształcących dla młodzieży w roku szkolnym 2022/23

Graduates in general secondary schools for youth in the 2022/23 school year



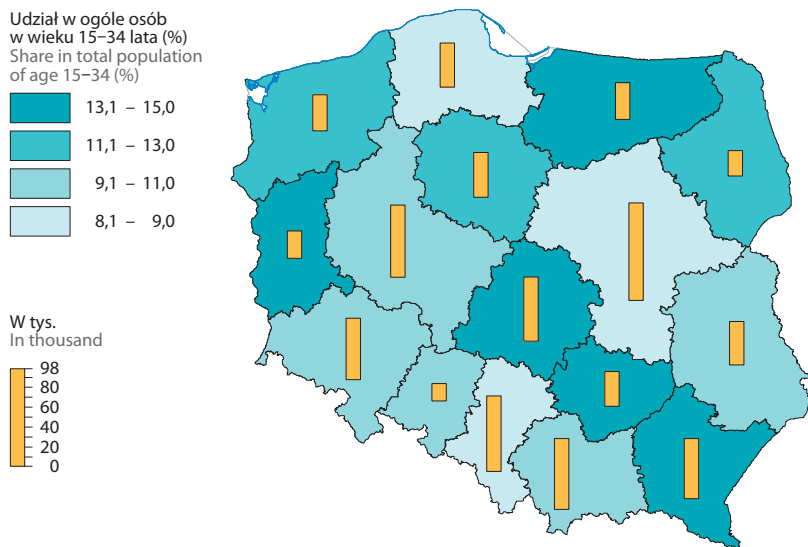
### Udział uczniów branżowych szkół I stopnia w ogólnej liczbie uczniów szkół ponadpodstawowych w roku szkolnym 2023/24

Share of students of stage I sectoral vocational schools in total number of students of post-primary schools in the 2023/24 school year



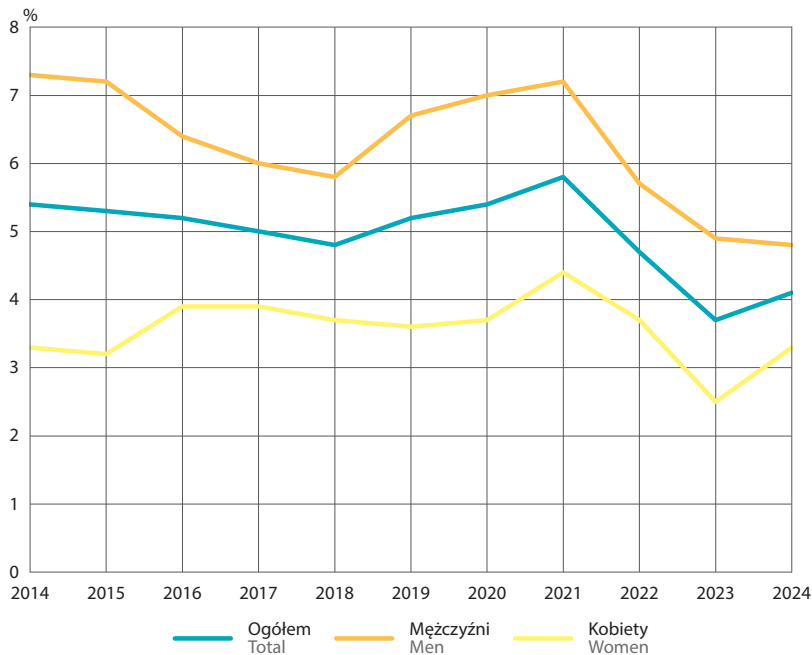
### Osoby młode (15–34 lata) niepracujące, nieuczące się i niedokształcające się (NEET) w 2024 r.

Young people (15–34 years) neither in employment not in education and training (NEET) in 2024



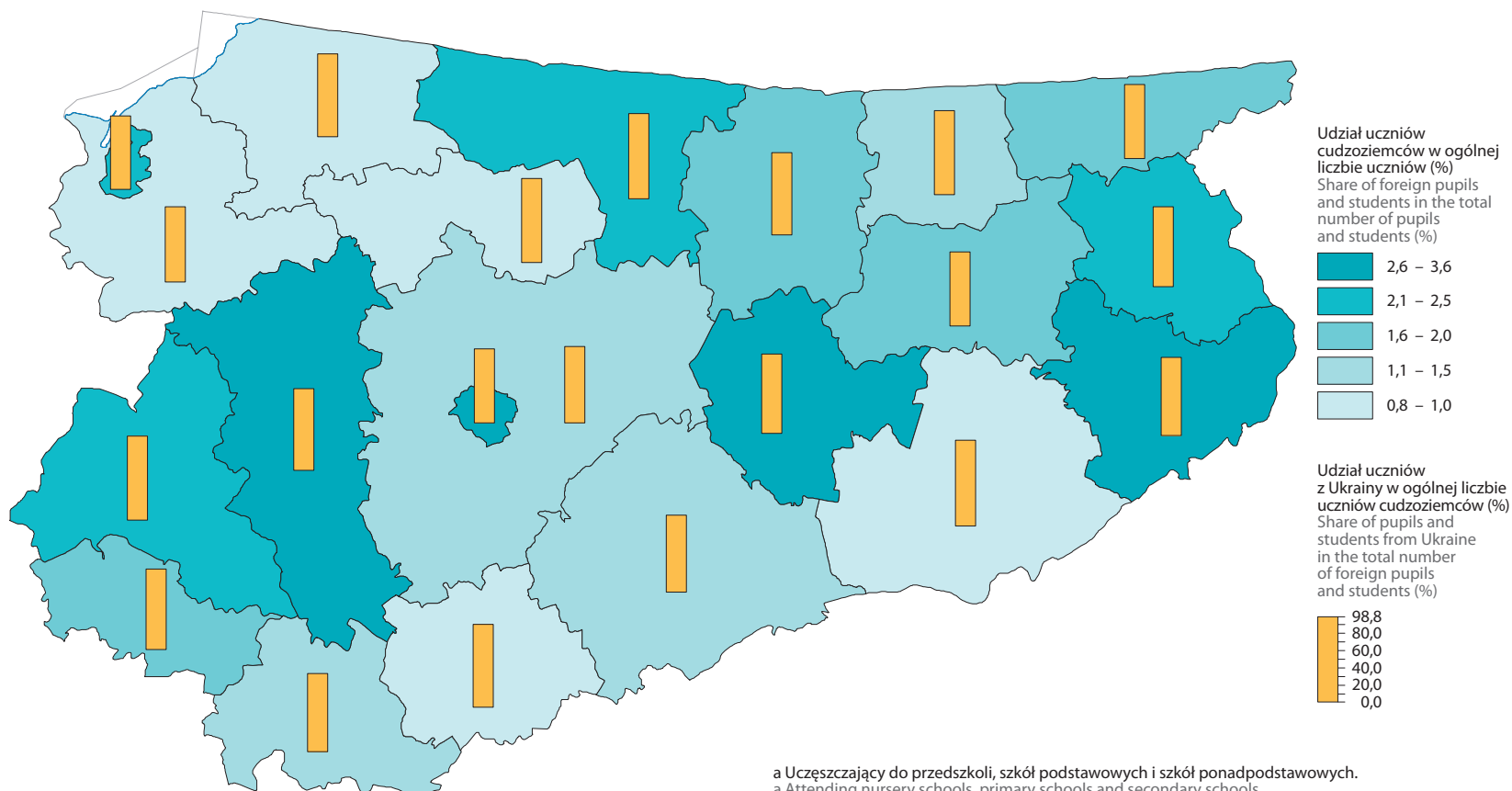
### Osoby młode (18–24 lata) w Polsce niekontynuujące nauki

Early leavers (18–24 years) from education and training in Poland



## Uczniowie<sup>a</sup> cudzoziemcy w roku szkolnym 2023/24

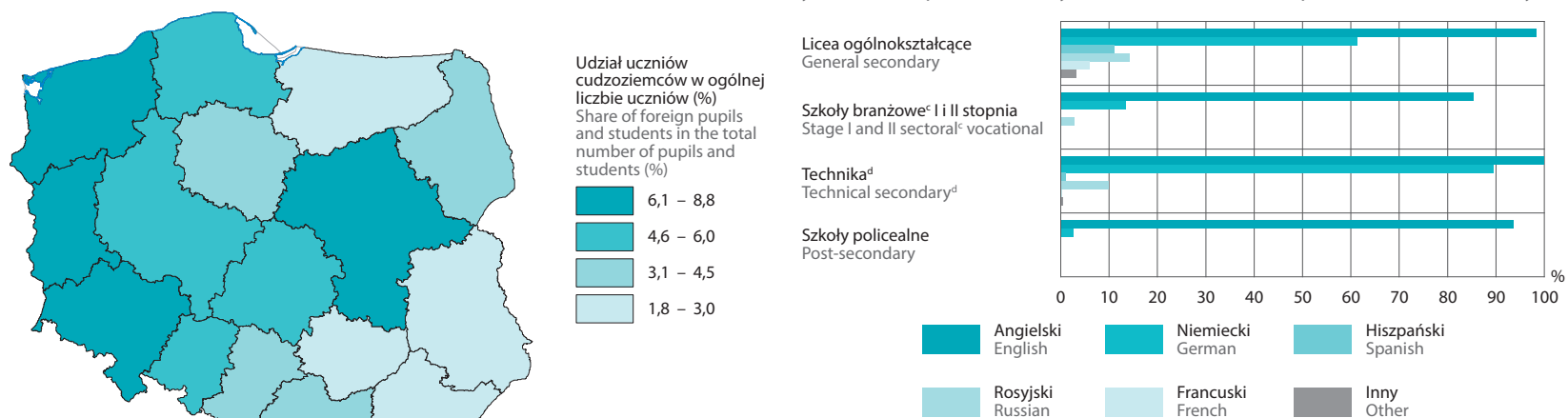
Foreign pupils and students<sup>a</sup> in the 2023/24 school year



<sup>a</sup> Uczęszczający do przedszkoli, szkół podstawowych i szkół ponadpodstawowych.  
a Attending nursery schools, primary schools and secondary schools.

## Uczą się języków obcych<sup>b</sup> w szkołach ponadpodstawowych dla młodzieży i policealnych w województwie w roku szkolnym 2023/24

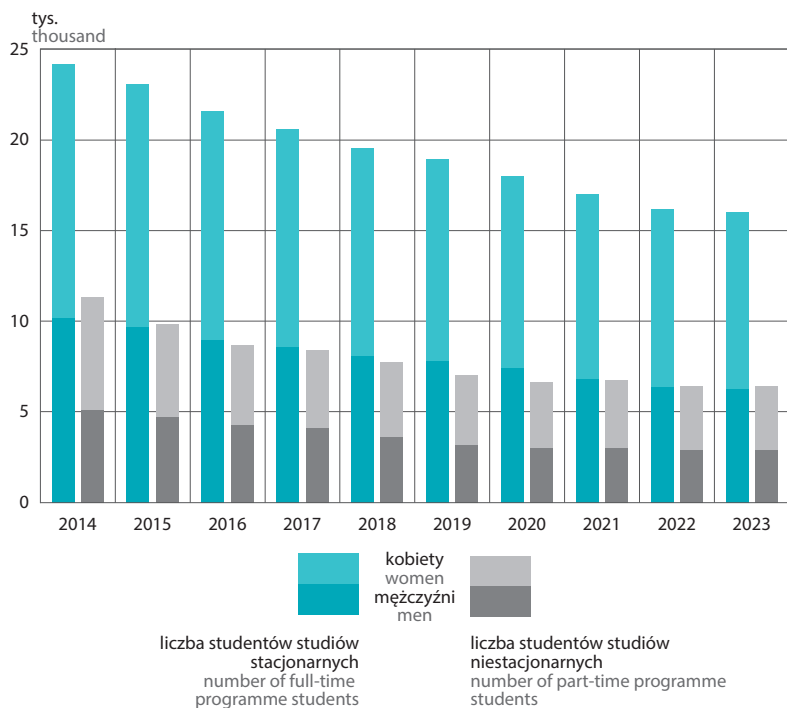
Pupils and students learning foreign languages<sup>b</sup> in post-primary schools for youth and in post-secondary schools in the Voivodeship in the 2023/24 school year



b-d łącznie: b – z nauczaniem dodatkowym; c – ze szkołami specjalnymi przysposabiającymi do pracy; d – ogólnokształcącymi artystycznymi dającymi uprawnienia zawodowe.  
b-d Including: b – additional teaching; c – special job-training schools; d – general art schools leading to professional certification.

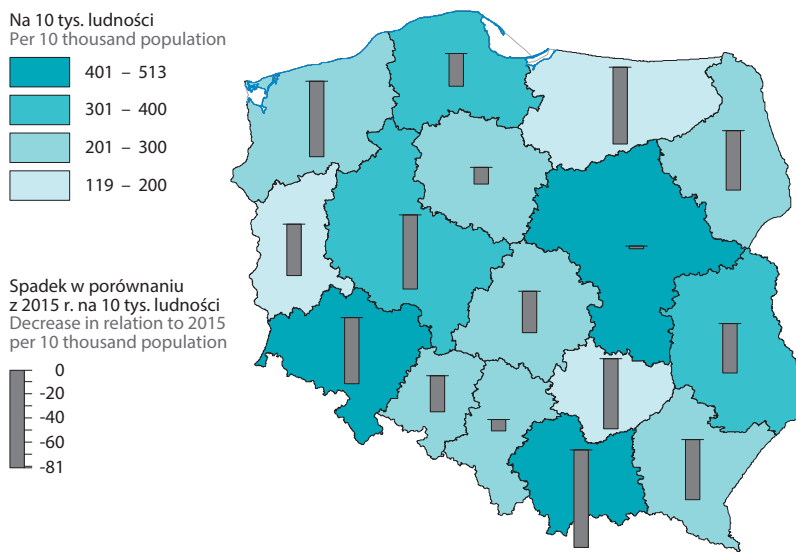
### Studenci uczelni w województwie

Students in the Voivodship



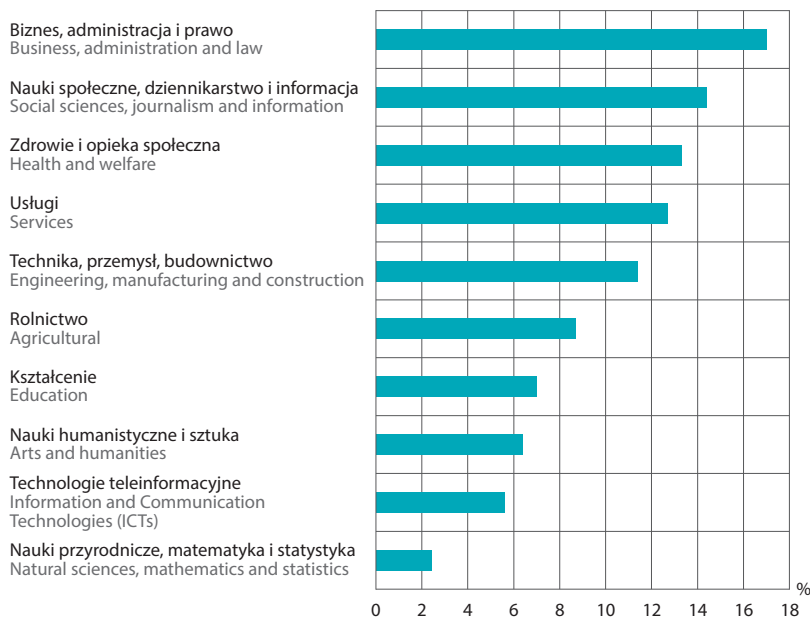
### Studenci uczelni w roku akademickim 2023/24

Students in the 2023/24 academic year



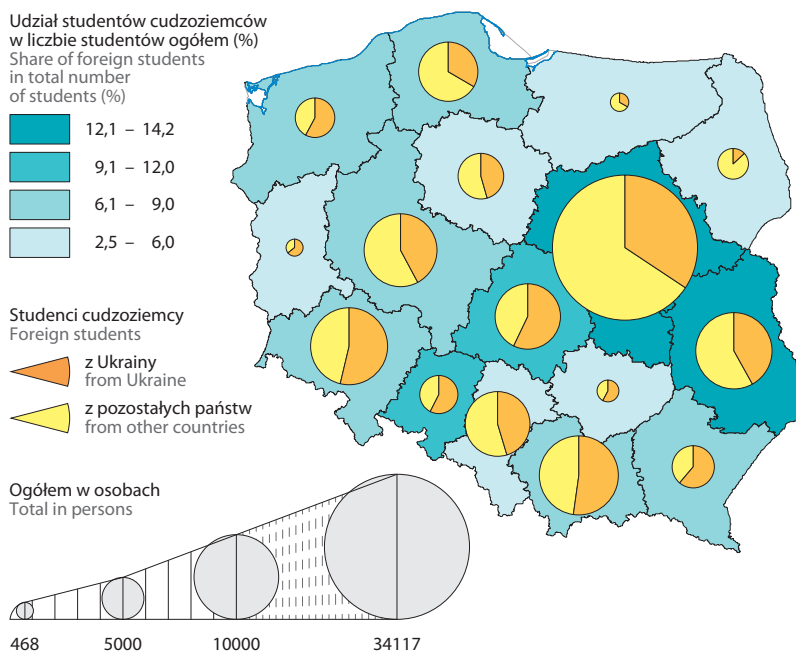
### Studenci według grup kierunków<sup>a</sup> studiów w województwie w roku akademickim 2023/24

Students by broad fields of education and training<sup>a</sup> in the Voivodship in the 2023/24 academic year



### Studenci cudzoziemcy w roku akademickim 2023/24

Foreign students in the 2023/24 academic year



<sup>a</sup> Zgodnie z międzynarodową Klasyfikacją Kierunków Kształcenia (ISCED-F 2013).  
a According to the International Classification of Fields of Education and Training (ISCED-F 2013).

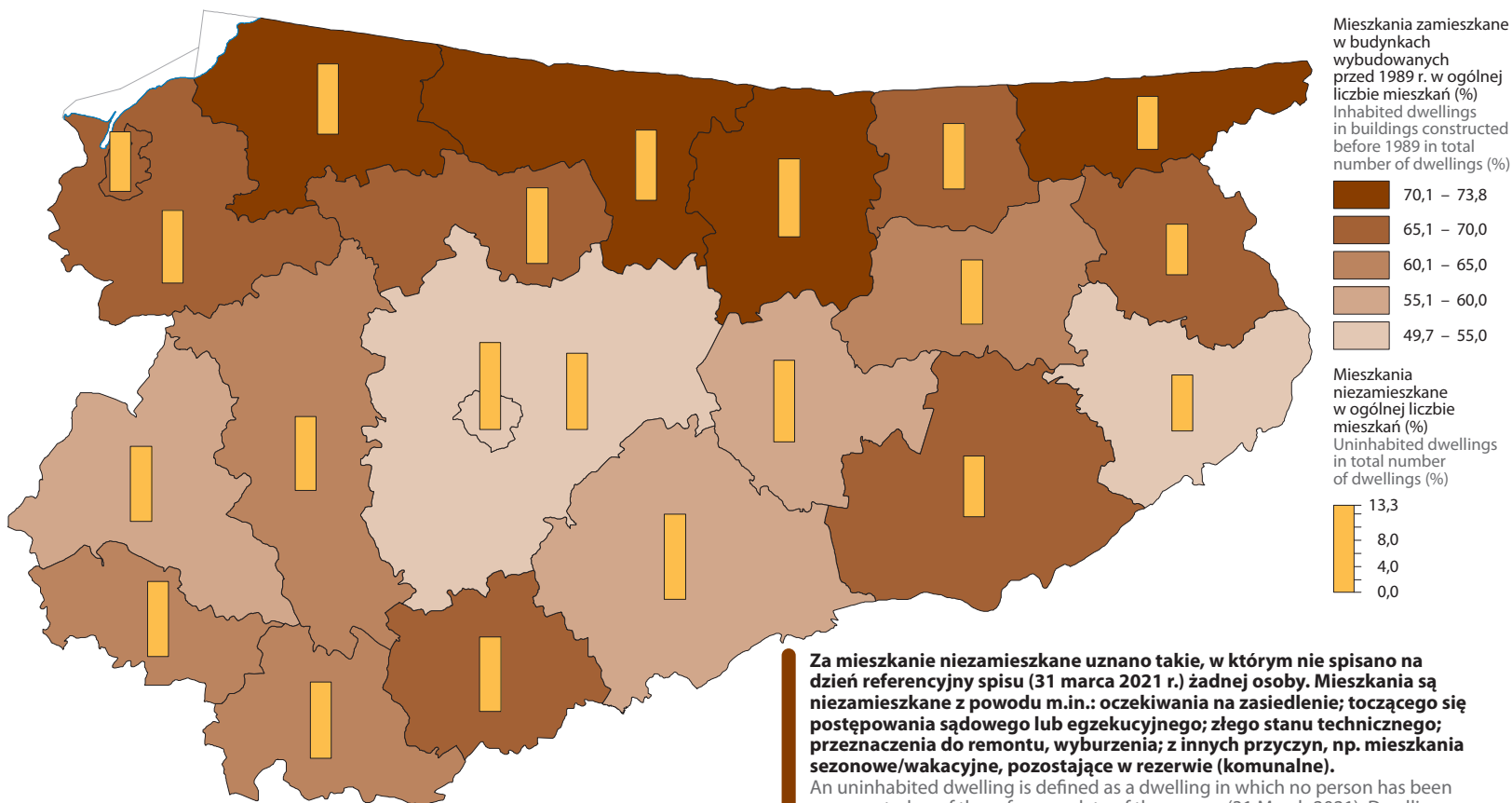
# **Mieszkania i ich obsługa**

## Dwellings and their service



**Mieszkania w 2021 r.<sup>a</sup>**

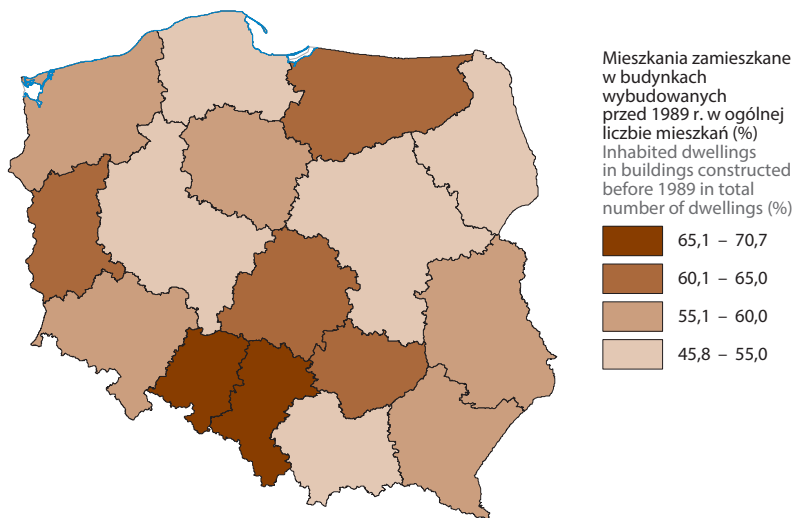
Dwellings in 2021<sup>a</sup>



**Za mieszkanie niezamieszkałe uznano takie, w którym nie spisano na dzień referencyjny spisu (31 marca 2021 r.) żadnej osoby. Mieszkania są niezamieszkałe z powodu m.in.: oczekiwania na zasiedlenie; toczącego się postępowania sądowego lub egzekucyjnego; złego stanu technicznego; przeznaczenia do remontu, wyburzenia; z innych przyczyn, np. mieszkania sezonowe/wakacyjne, pozostające w rezerwie (komunalne).**

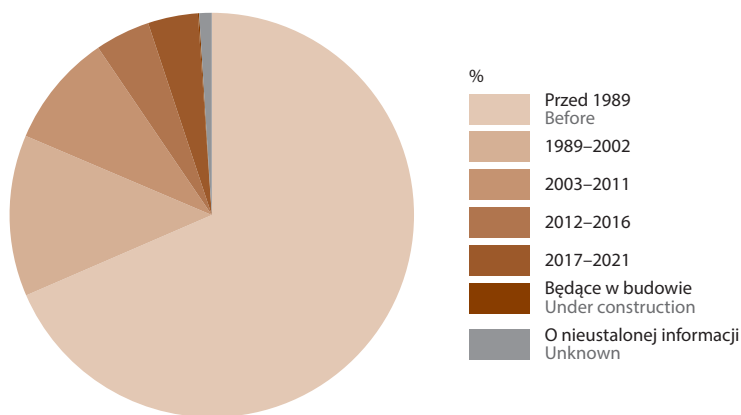
An uninhabited dwelling is defined as a dwelling in which no person has been enumerated as of the reference date of the census (31 March 2021). Dwellings are uninhabited due to, among other things: waiting for settlement; pending litigation or enforcement proceedings; poor technical condition; intended for renovation or demolition; for other reasons, e.g. seasonal dwellings, remaining in the reserve (municipal).

<sup>a</sup> Dane Narodowego Spisu Powszechnego Ludności i Mieszkań 2021.  
<sup>a</sup> Data of the National Population and Housing Census 2021.



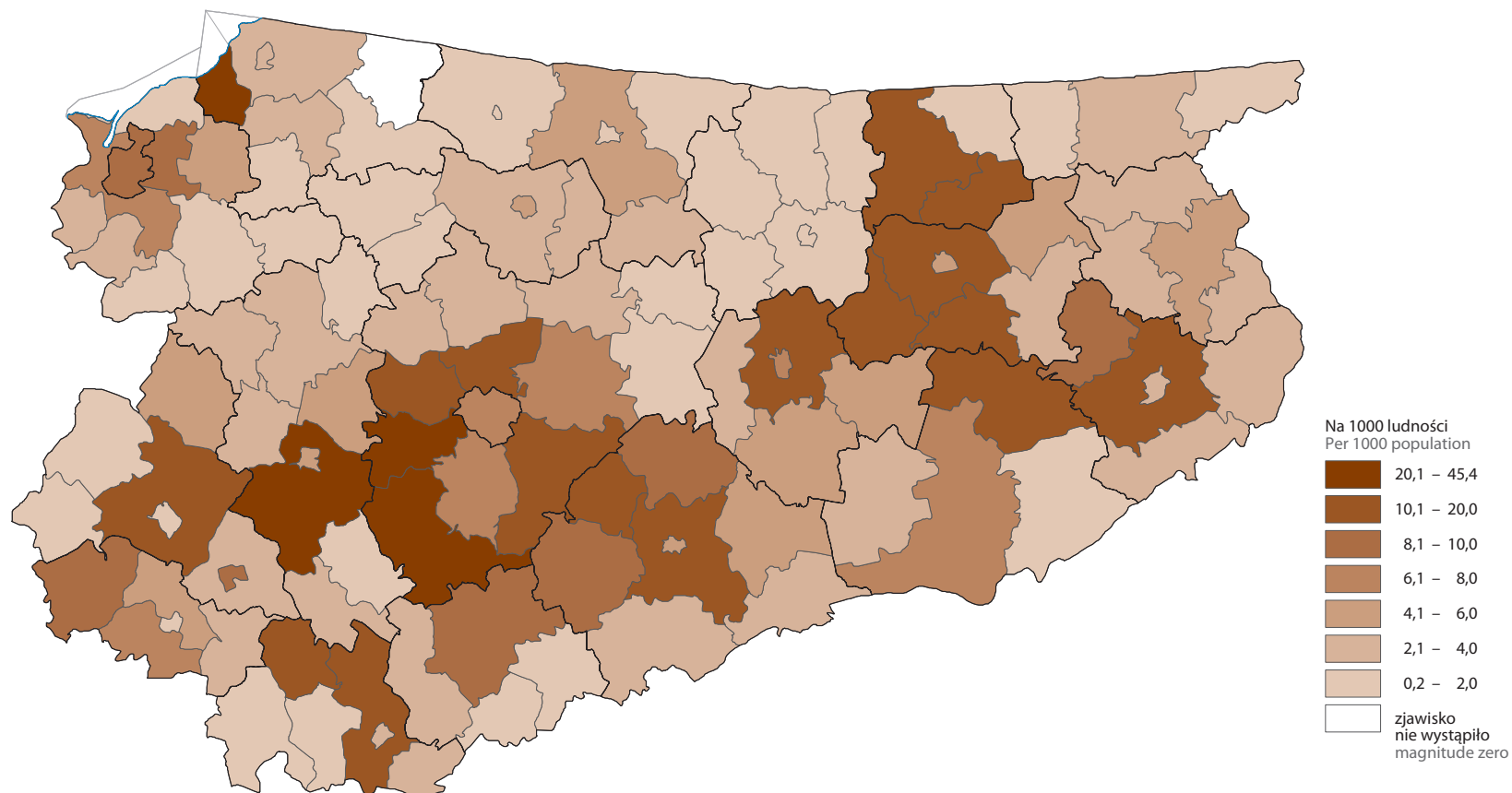
**Struktura mieszkań zamieszkałych według okresu wybudowania budynku w województwie w 2021 r.<sup>a</sup>**

Structure of inhabited dwellings by period of building construction in the Voivodship in 2021<sup>a</sup>



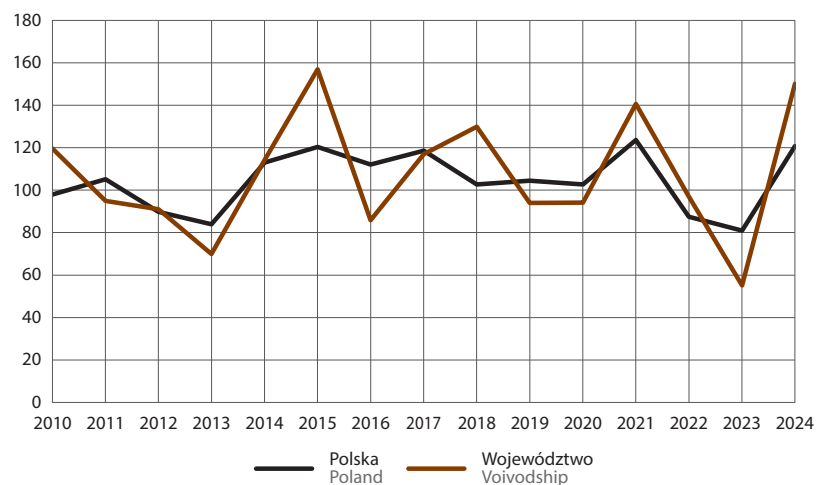
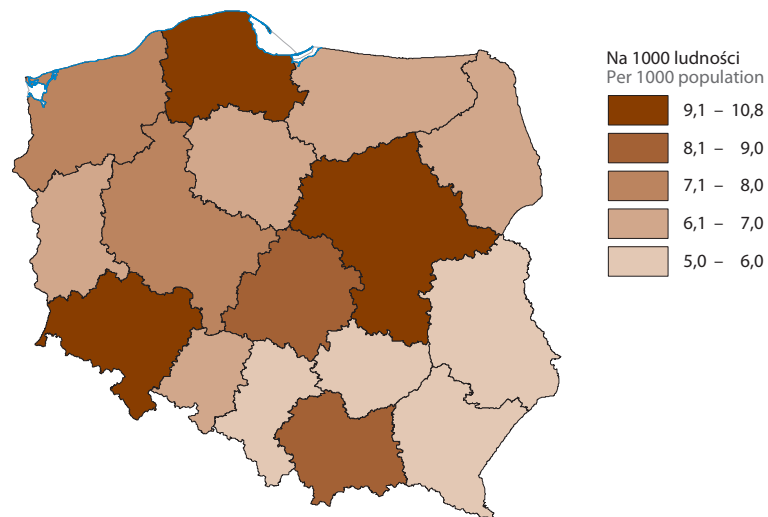
**Mieszkania, na budowę których wydano pozwolenia lub przyjęto zgłoszenia zgodnie z projektem budowlanym w 2024 r.**

Dwellings for which construction permits have been issued or notifications have been accepted in accordance with a construction project in 2024

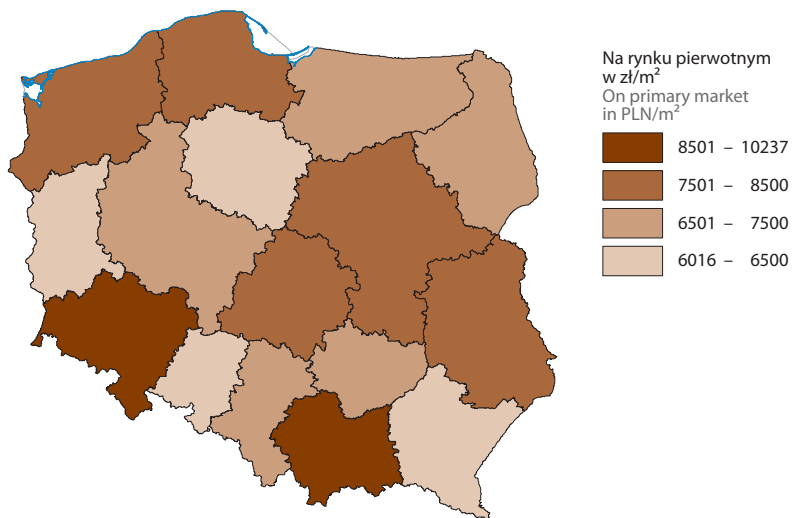
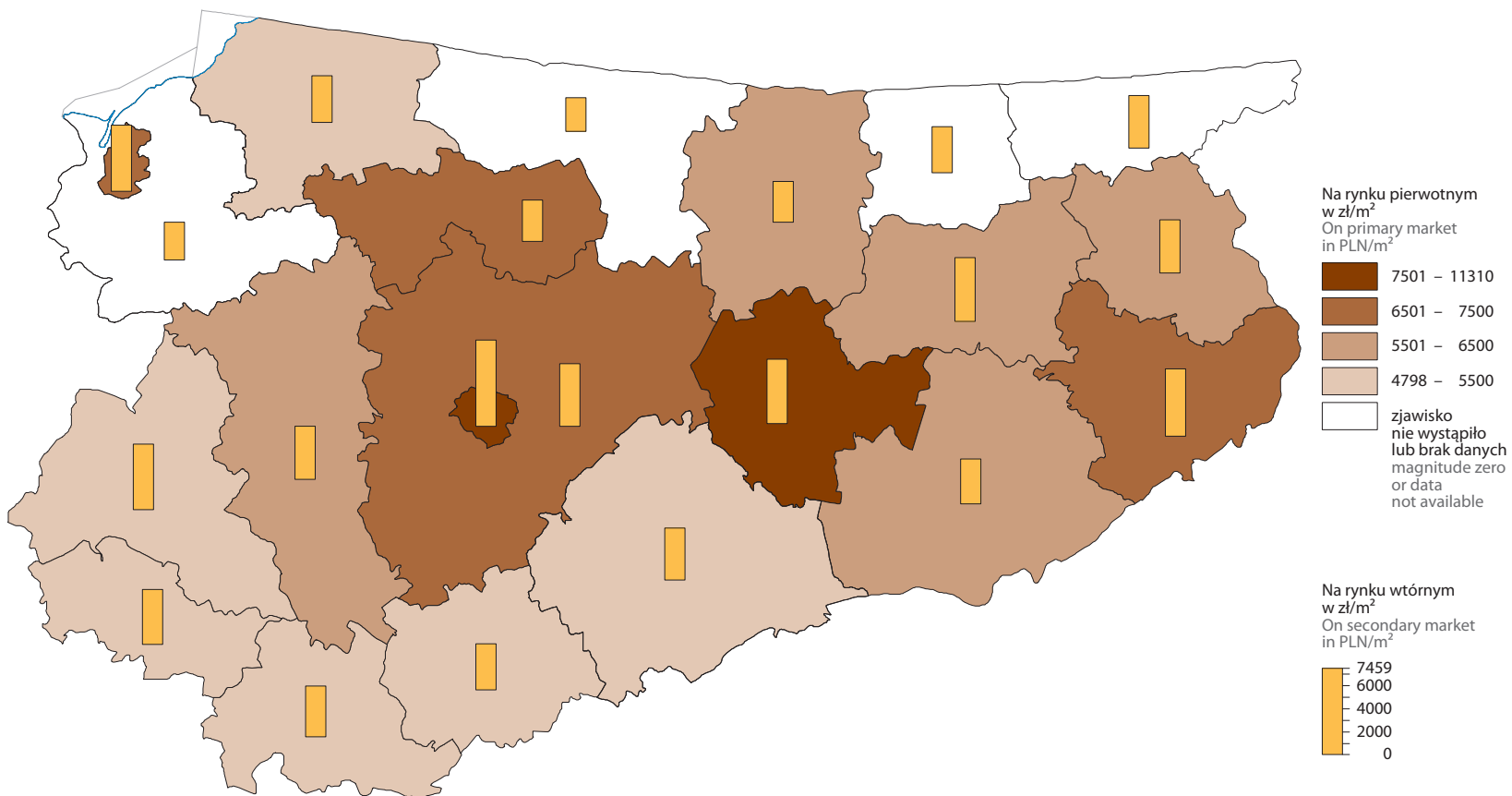


**Dynamika zmian liczby mieszkań, na które wydano pozwolenia lub przyjęto zgłoszenia z projektem budowlanym, rok poprzedni = 100**

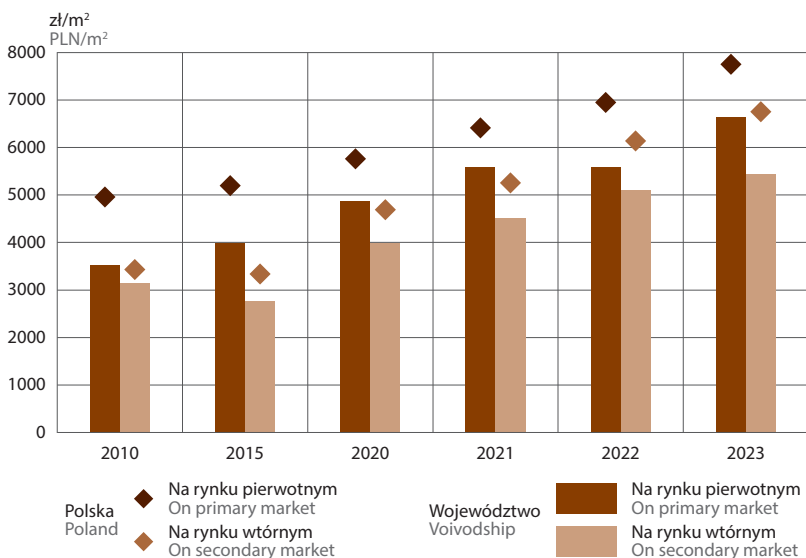
Dynamics of changes in the number of dwellings for which permits were issued or notifications have been accepted in accordance with a construction project, previous year = 100



**Mediana cen lokali mieszkalnych w 2023 r.**  
Median of prices of residential premises in 2023

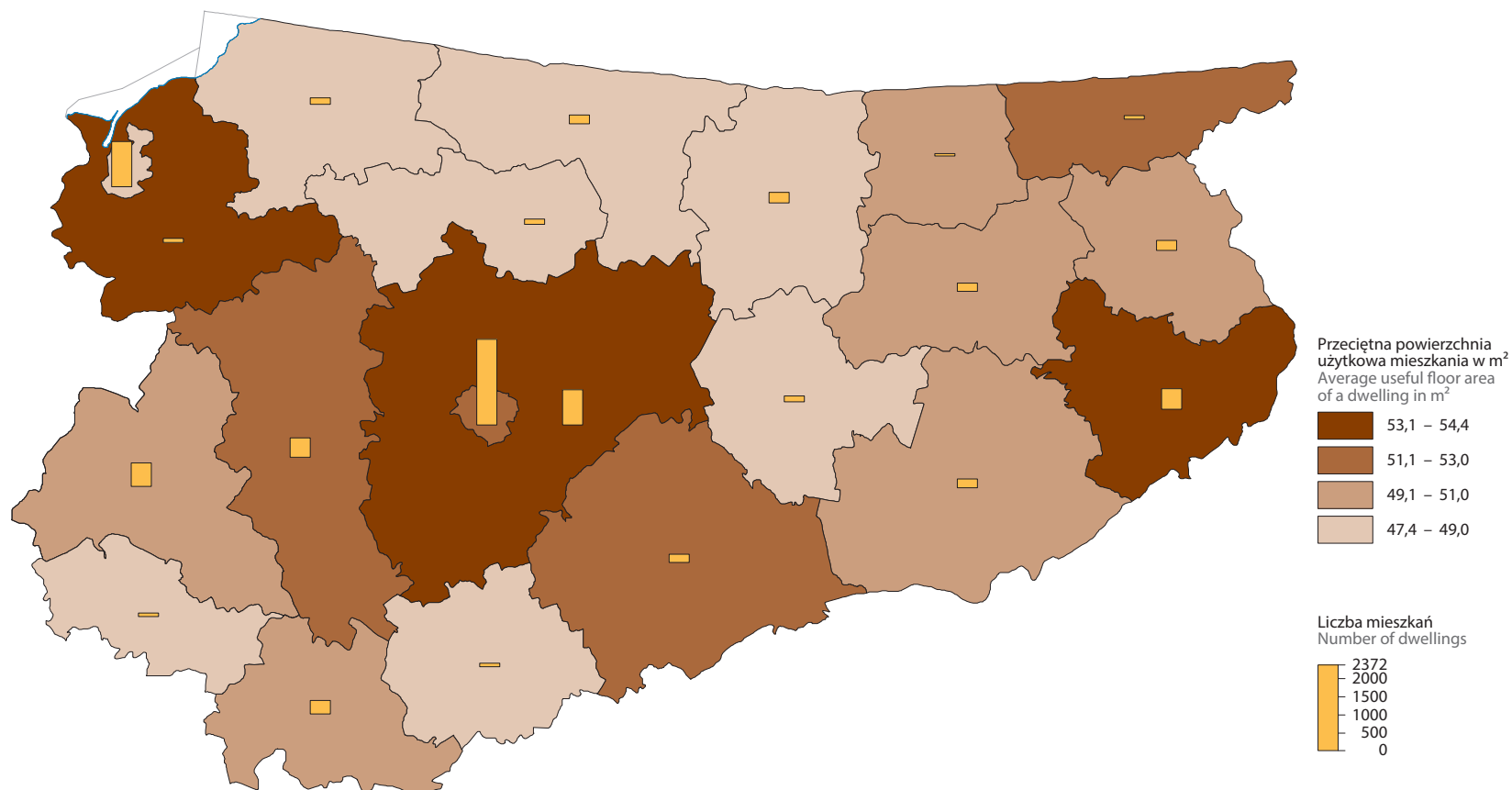


**Mediana cen lokali mieszkalnych**  
Median of prices of residential premises



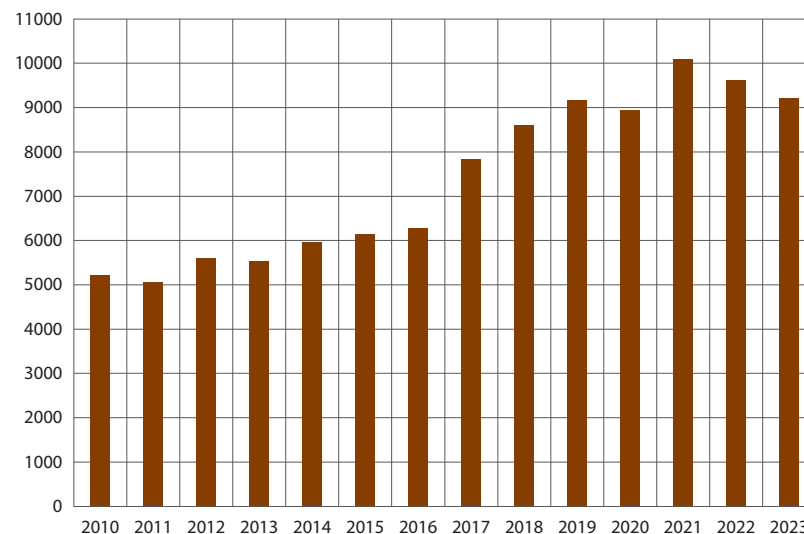
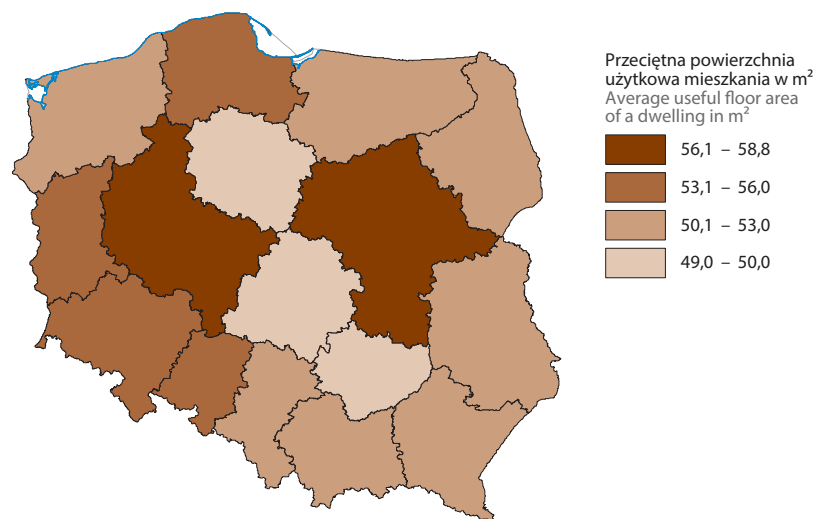
**Lokale mieszkalne sprzedane w ramach transakcji na rynku pierwotnym i wtórnym w 2023 r.**

Residential premises sold in primary and secondary market transactions in 2023



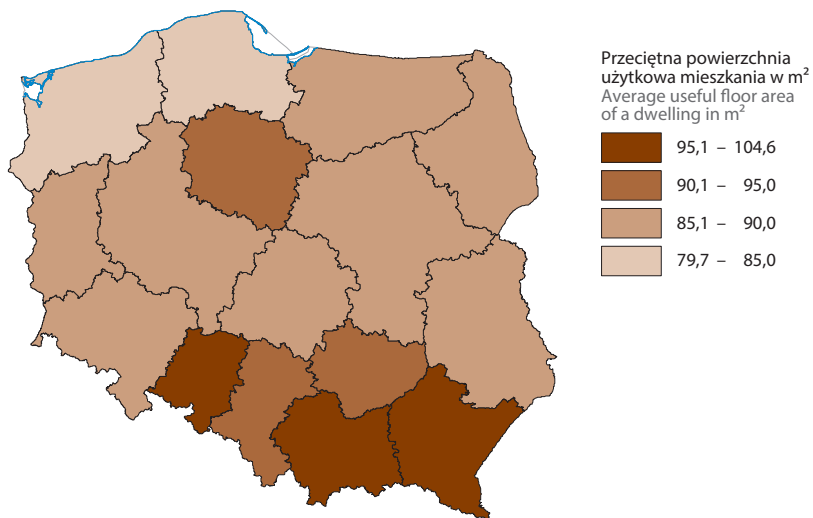
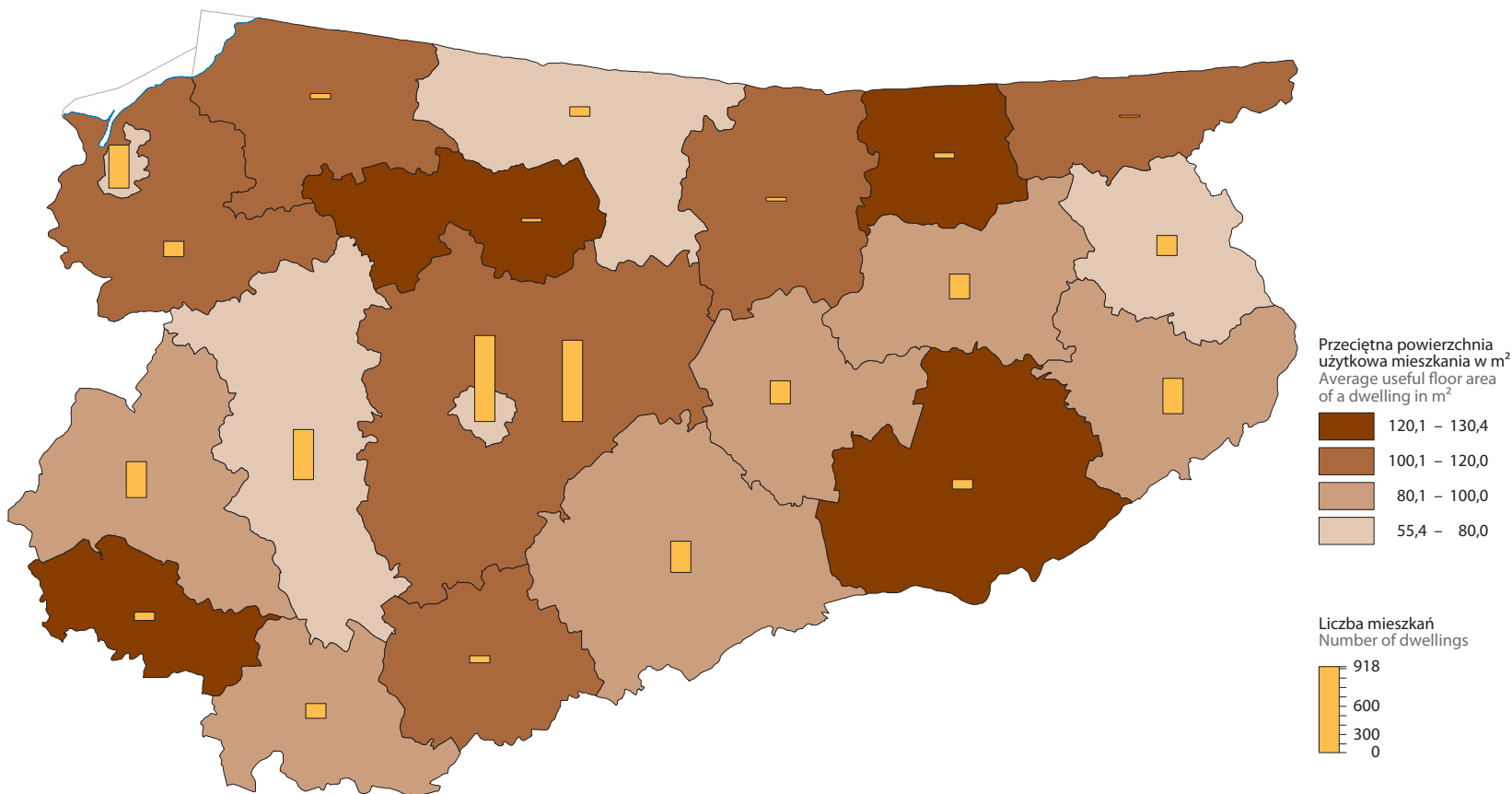
**Liczba lokali mieszkalnych sprzedanych w ramach transakcji rynkowych w województwie**

Number of residential premises sold in market transactions in the Voivodship

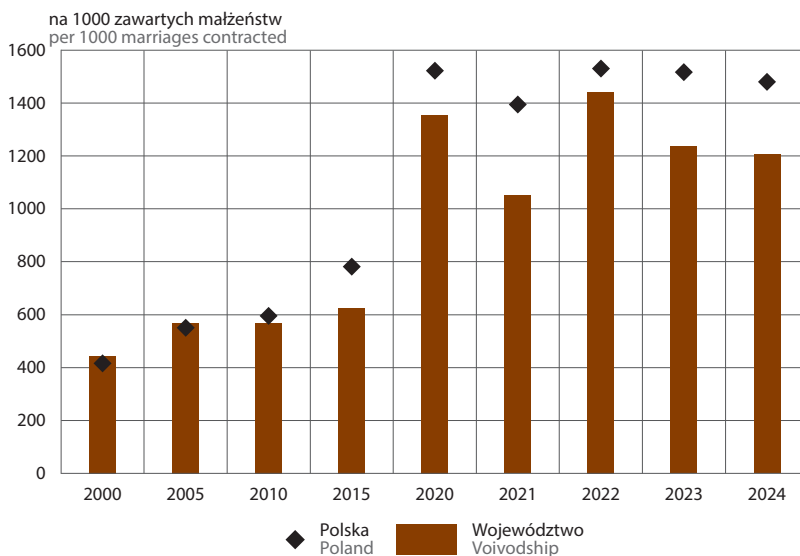


**Mieszkania oddane do użytkowania w 2024 r.**

Dwellings completed in 2024



**Mieszkania oddane do użytkowania**  
Dwellings completed

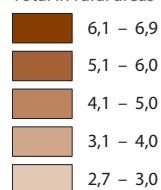


Mieszkania oddane do użytkowania na 1000 ludności w 2023 r.


Dwellings completed per 1000 population in 2023

według delimitacji obszarów wiejskich  
by delimitation of rural areas

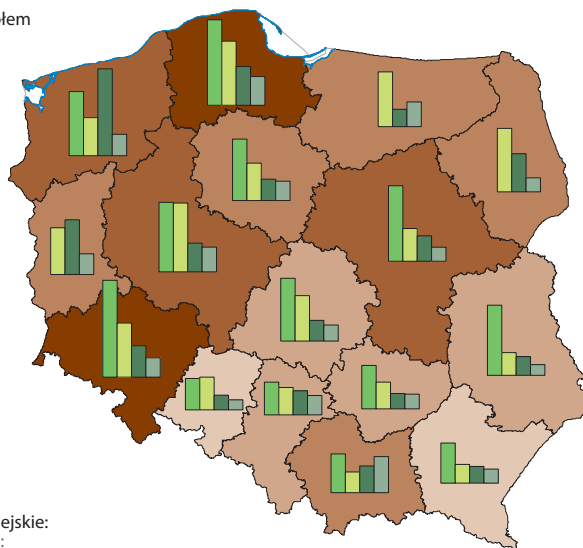
Na obszarach wiejskich ogółem  
Total in rural areas



Na obszarach wiejskich według typów obszarów wiejskich  
In rural areas by types of rural areas

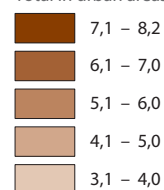


Obszary wiejskie:  
Rural areas:




według wielkości miast  
by city size

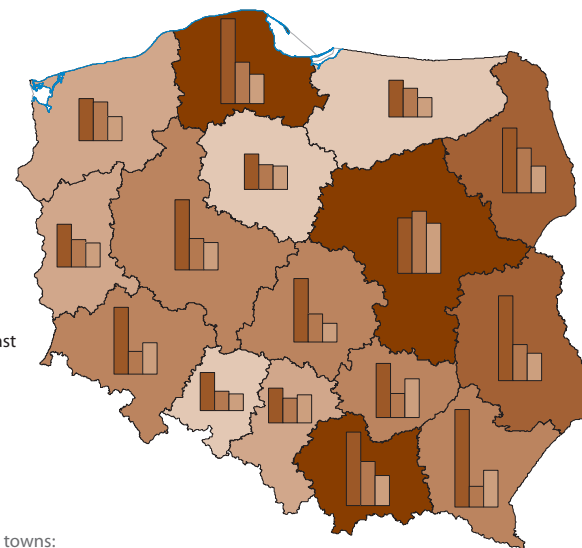
W miastach ogółem  
Total in urban areas



Na obszarach miejskich według grup wielkości miast  
In urban areas by city size groups

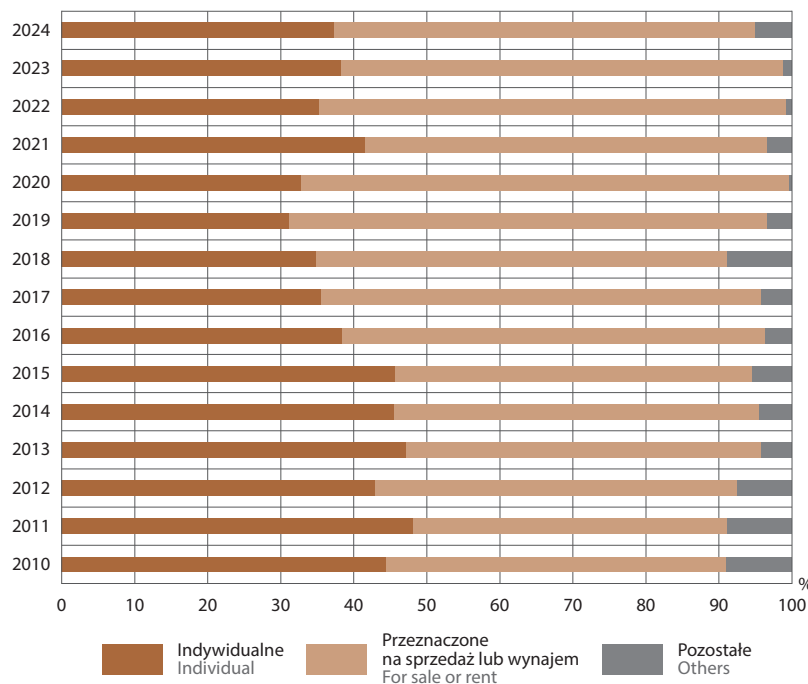


Miasta:  
Cities and towns:



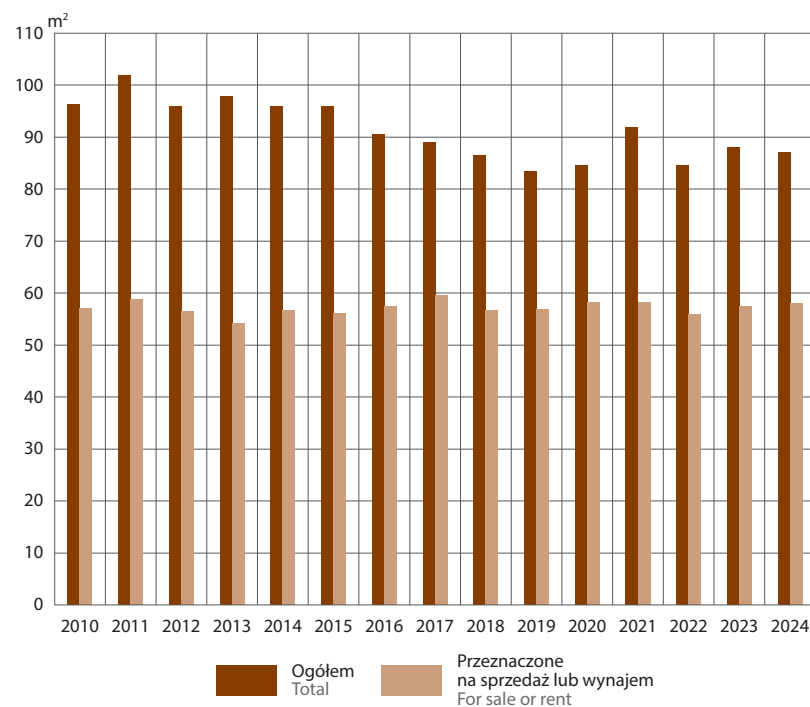
Mieszkania oddane do użytkowania w województwie według form budownictwa

Dwellings completed by forms of construction in the Voivodship



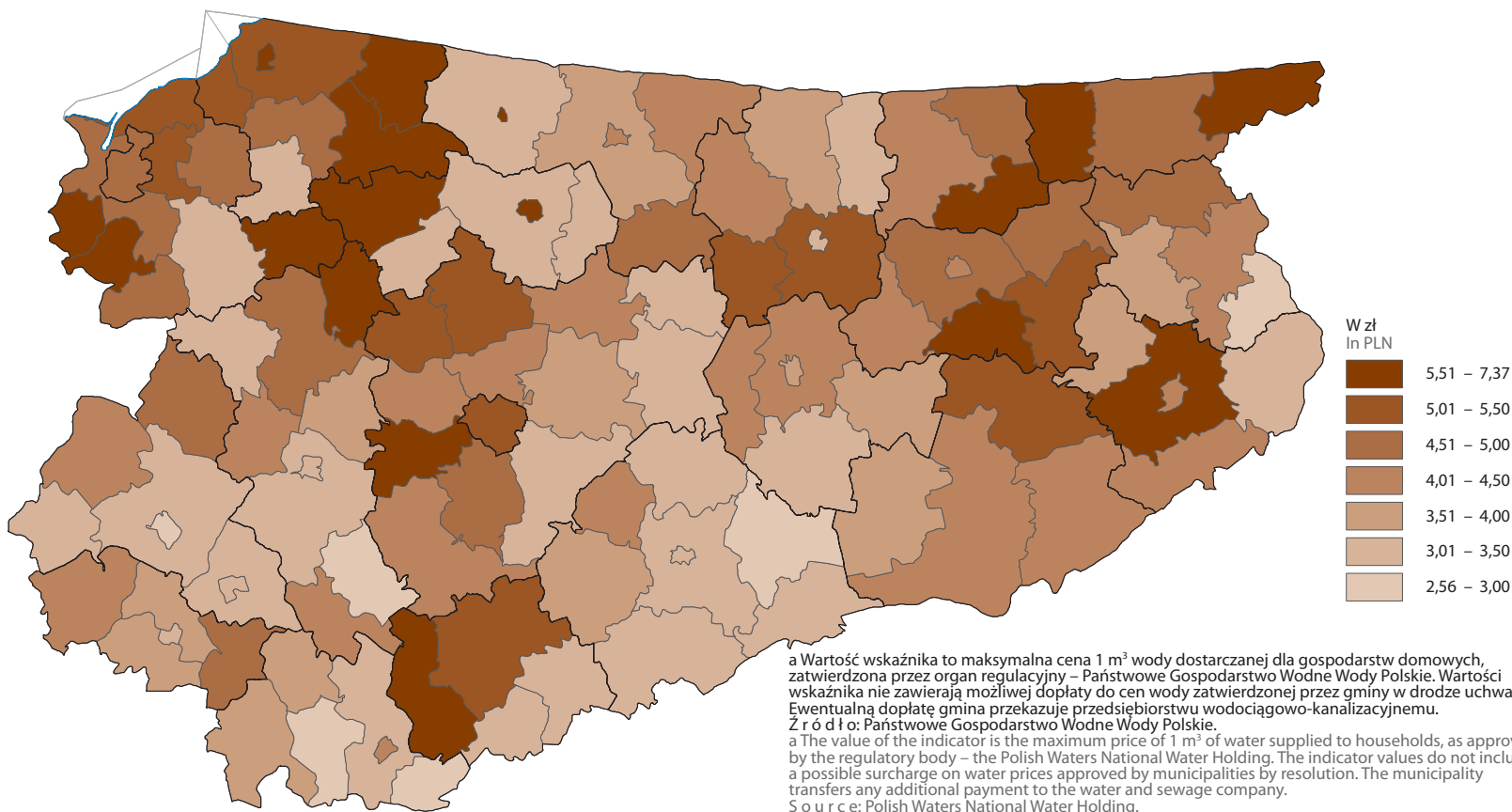
Przeciętna powierzchnia użytkowa mieszkania w województwie

Average useful floor area of a dwelling in the Voivodship



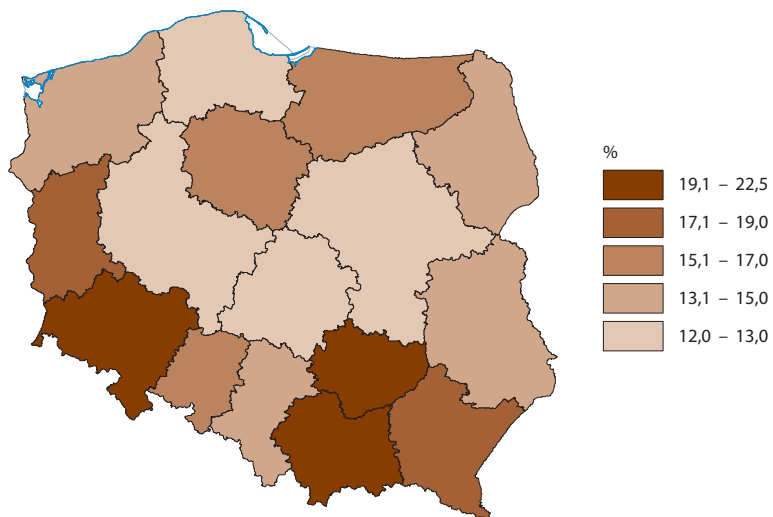
**Cena za 1 m<sup>3</sup> wody dla gospodarstw domowych<sup>a</sup> w 2023 r.**

Price of water per 1 cubic meter for households<sup>a</sup> in 2023



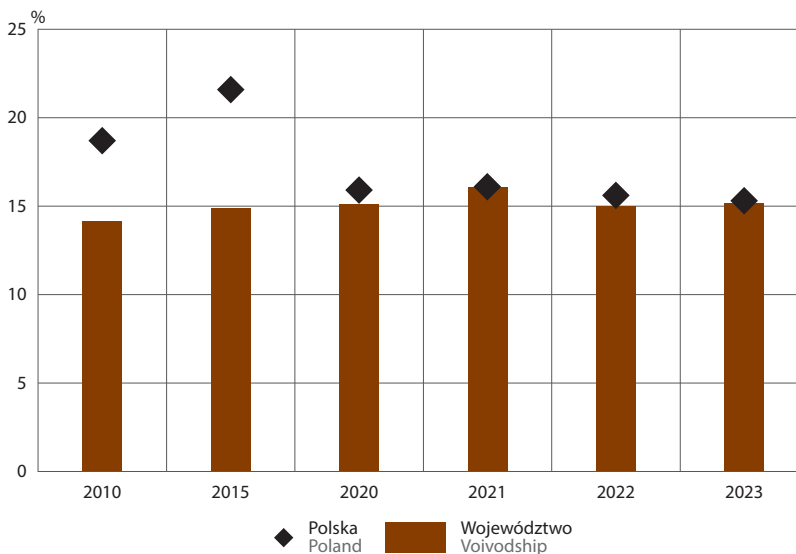
**Udział strat wody w łącznej ilości dostarczonej wody w 2023 r.**

Share of water losses in the total amount of water supplied in 2023



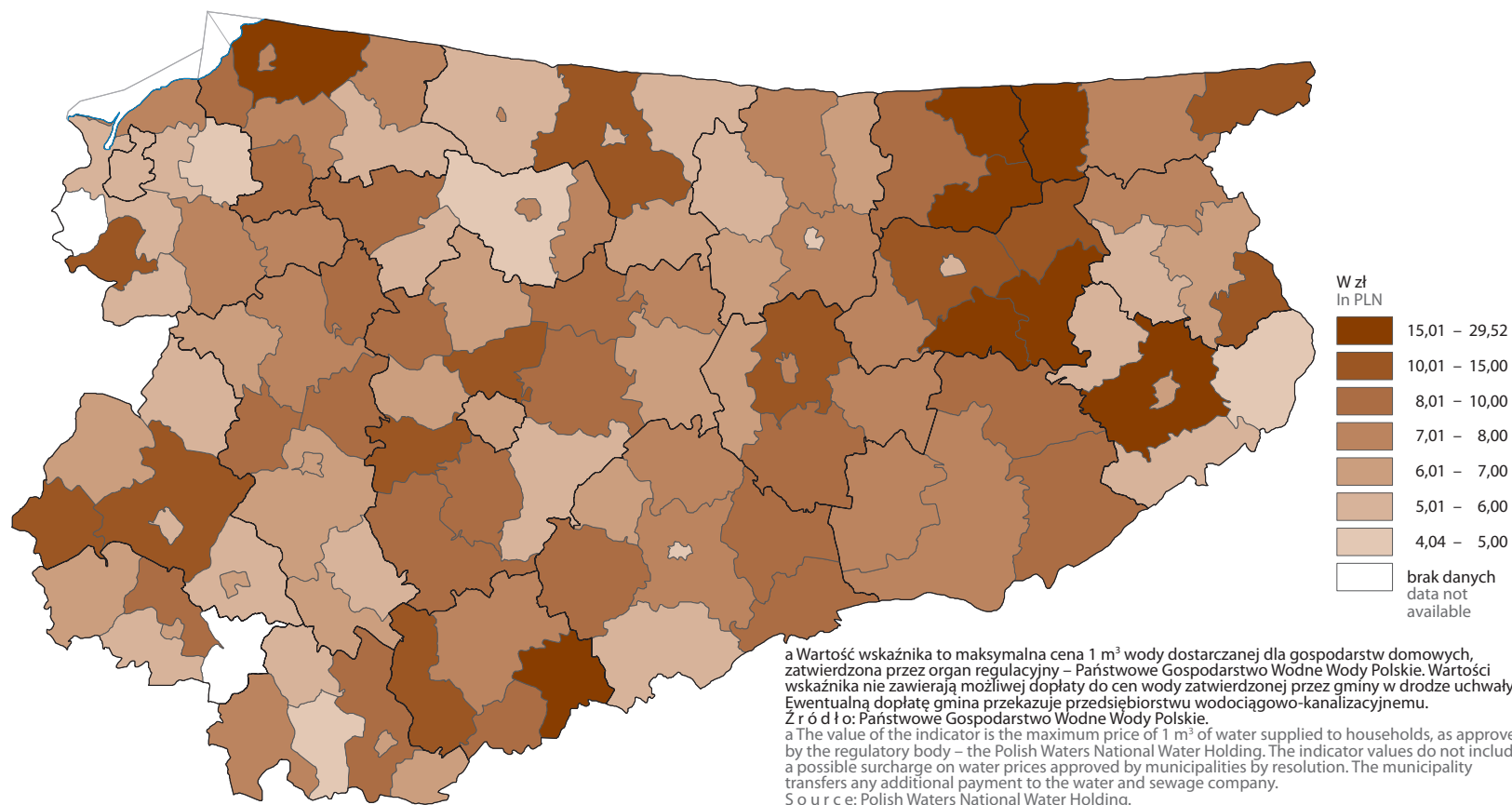
**Udział strat wody w łącznej ilości dostarczonej wody**

Share of water losses in the total amount of water supplied



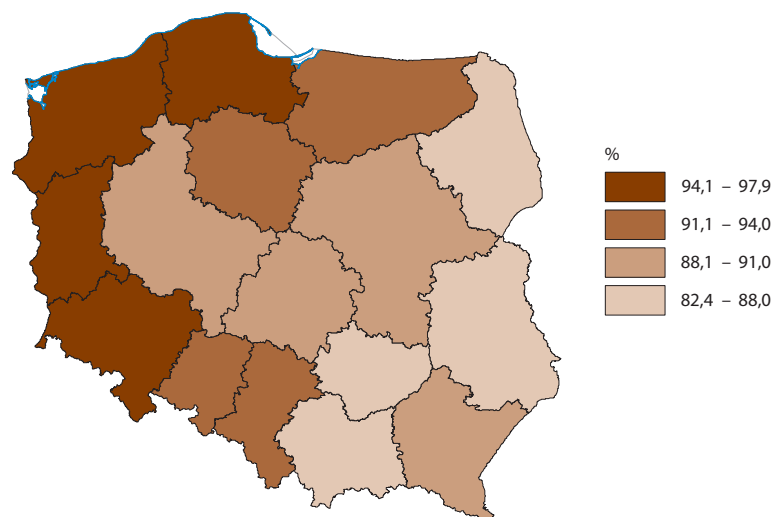
### Cena za 1 m<sup>3</sup> ścieków dla gospodarstw domowych<sup>a</sup> w 2023 r.

Wastewater price per 1 cubic meter for households<sup>a</sup> in 2023



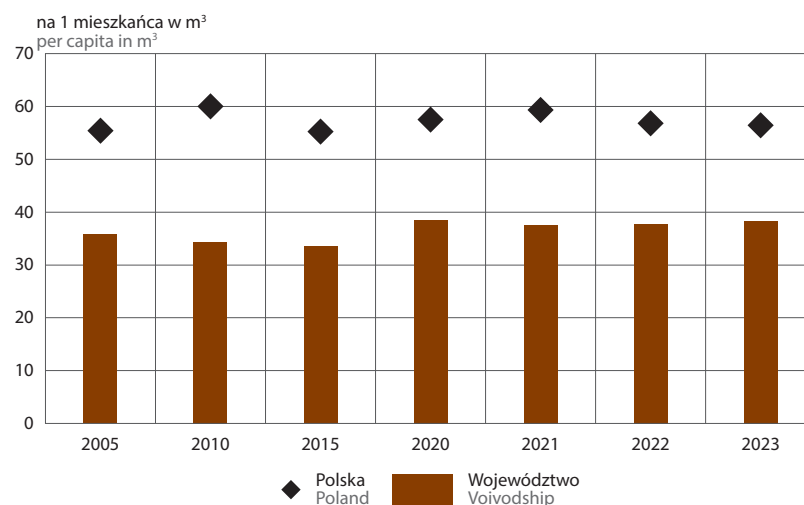
### Udział ścieków oczyszczonych w ściekach odprowadzanych w 2023 r.

Share of urban wastewater treated related to total urban wastewater discharged in 2023



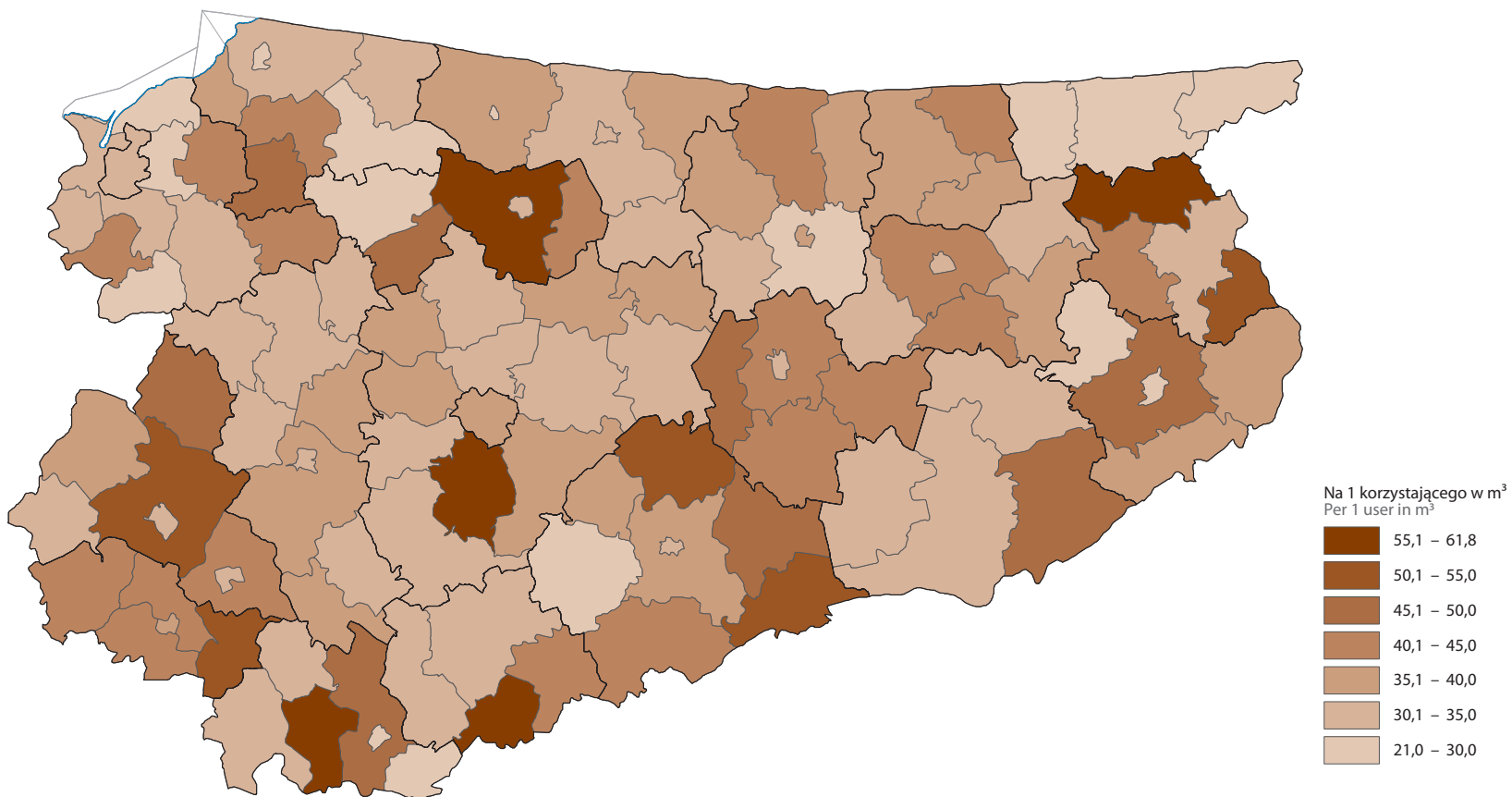
### Ścieki przemysłowe i komunalne wymagające oczyszczenia odprowadzone do wód lub do ziemi

Industrial and municipal wastewater requiring treatment discharged into waters or into the ground



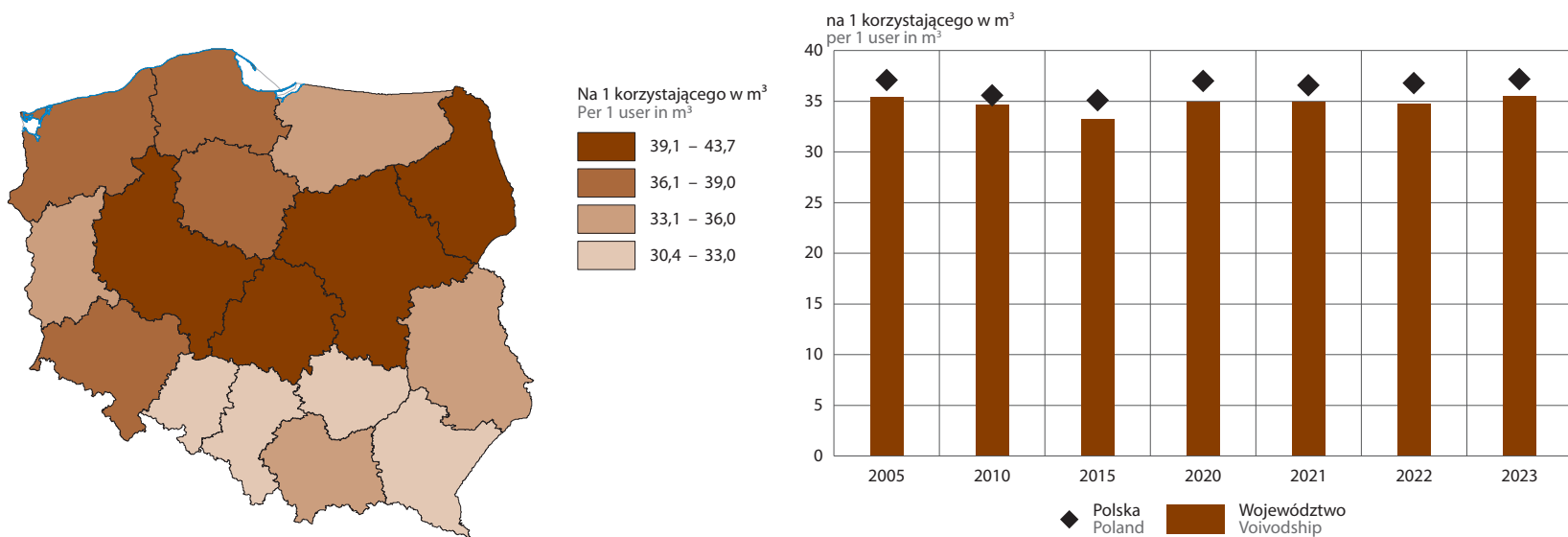
**Zużycie wody z wodociągów przez gospodarstwa domowe w 2023 r.**

Household consumption of water from water supply systems in 2023



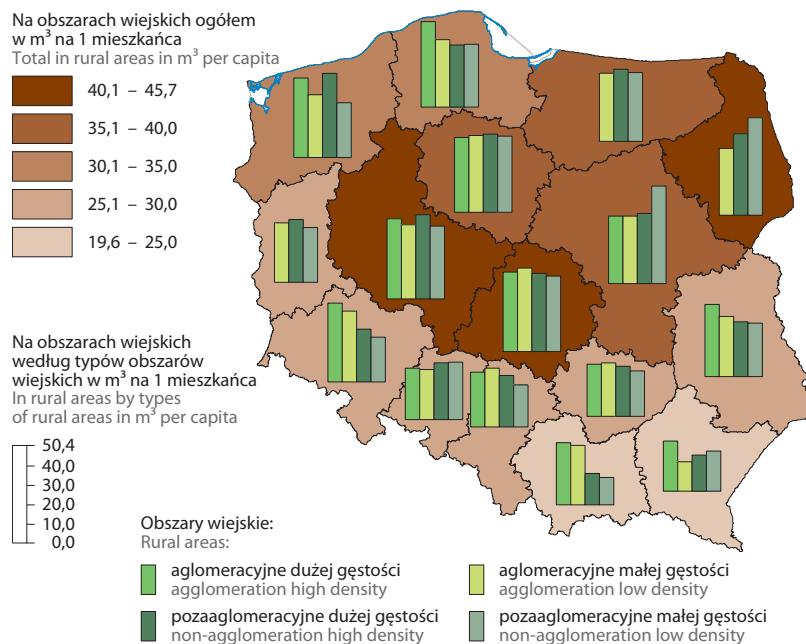
**Zużycie wody z wodociągów przez gospodarstwa domowe**

Household consumption of water from water supply systems



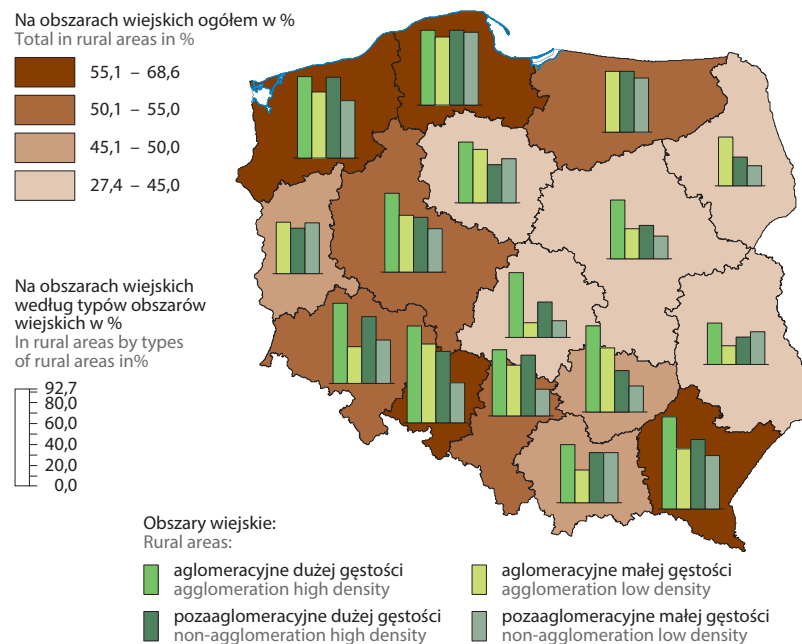
### Zużycie wody z sieci wodociągowej w gospodarstwach domowych według delimitacji obszarów wiejskich w 2023 r.

Household consumption of water from water supply systems by delimitation of rural areas in 2023



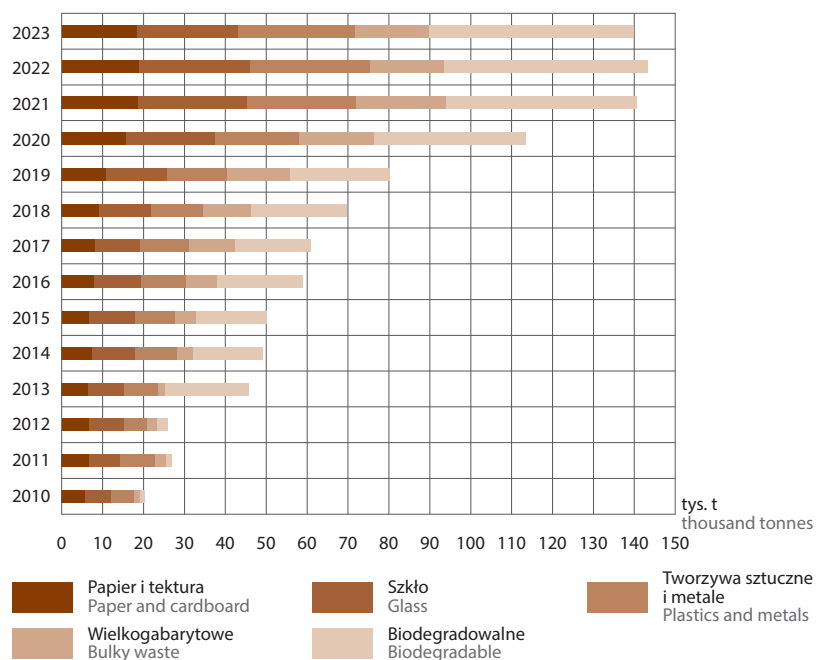
### Ludność korzystająca z oczyszczalni ścieków według delimitacji obszarów wiejskich w 2022 r.

Population connected to wastewater treatment plants by delimitation of rural areas in 2022



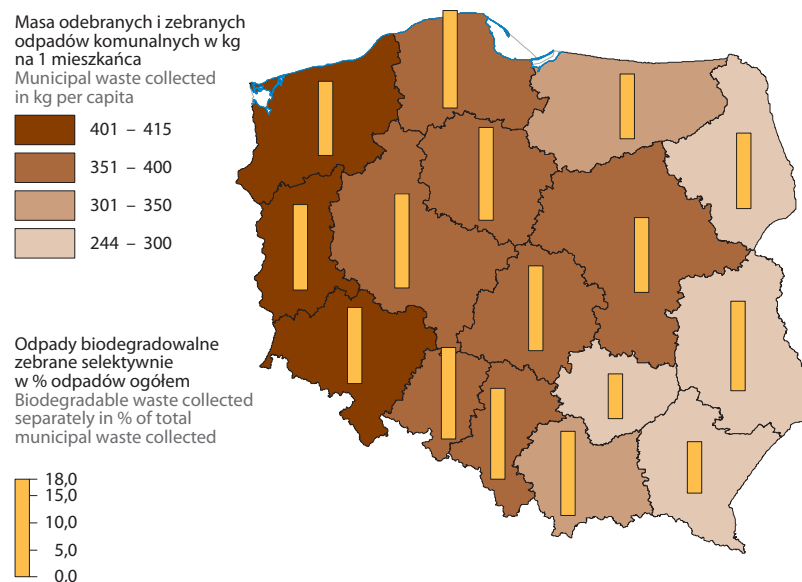
### Odpady zebrane selektywnie w województwie

Waste collected separately in the Voivodship

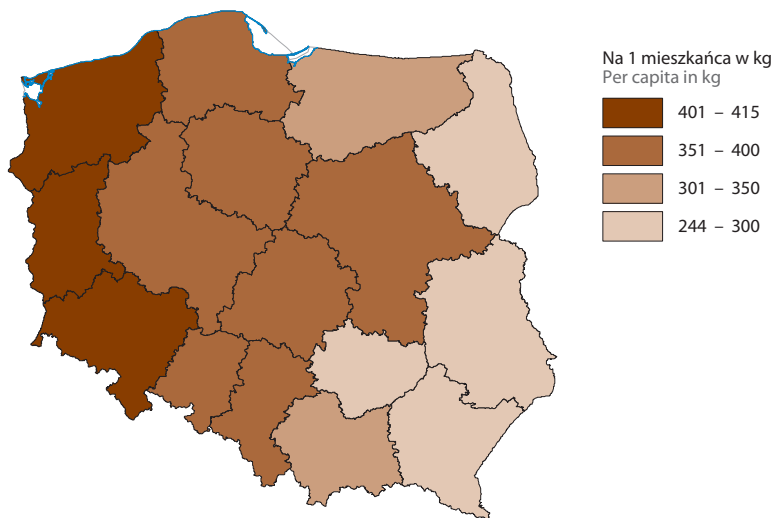
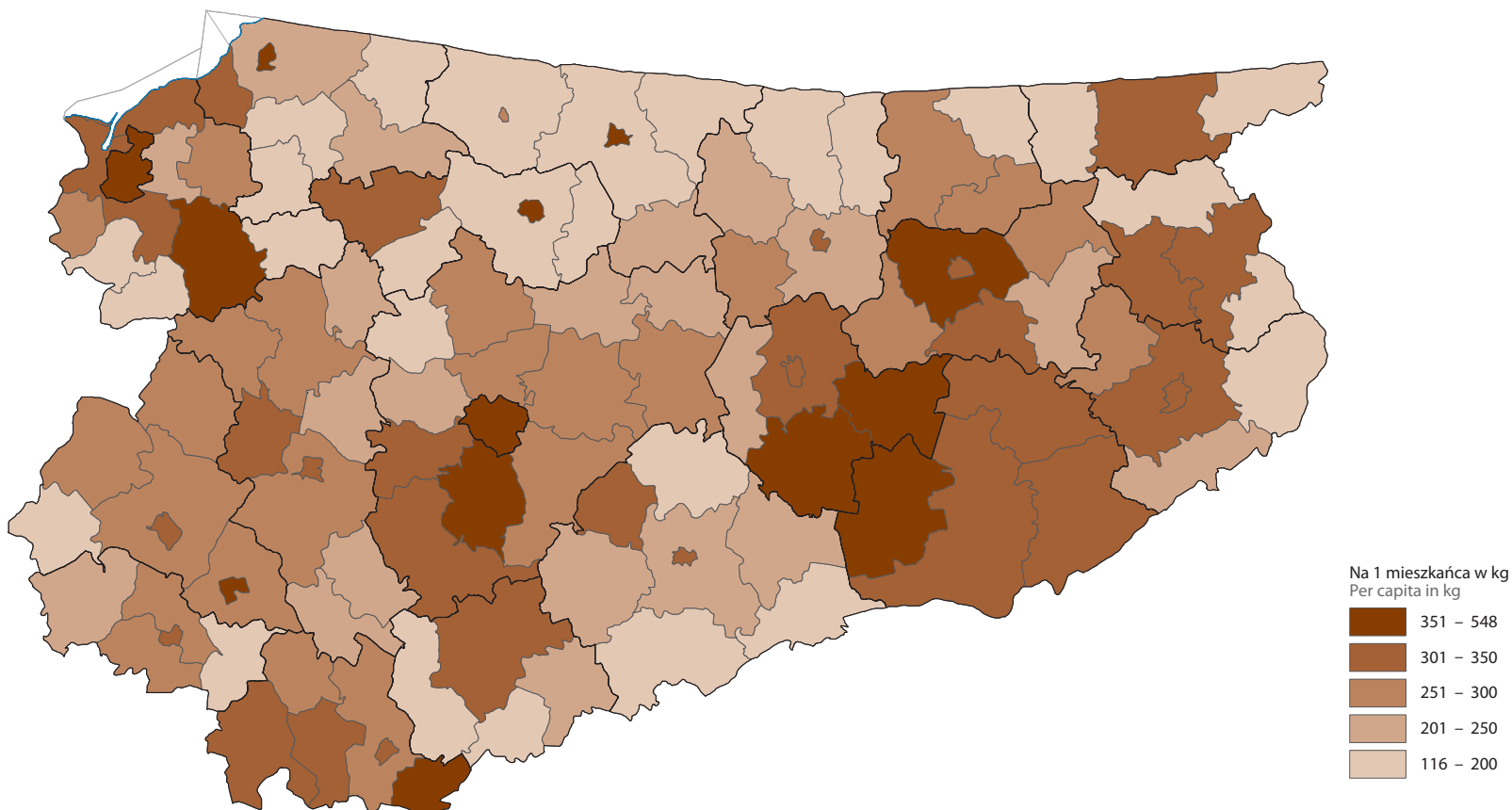


### Odpady komunalne w 2023 r.

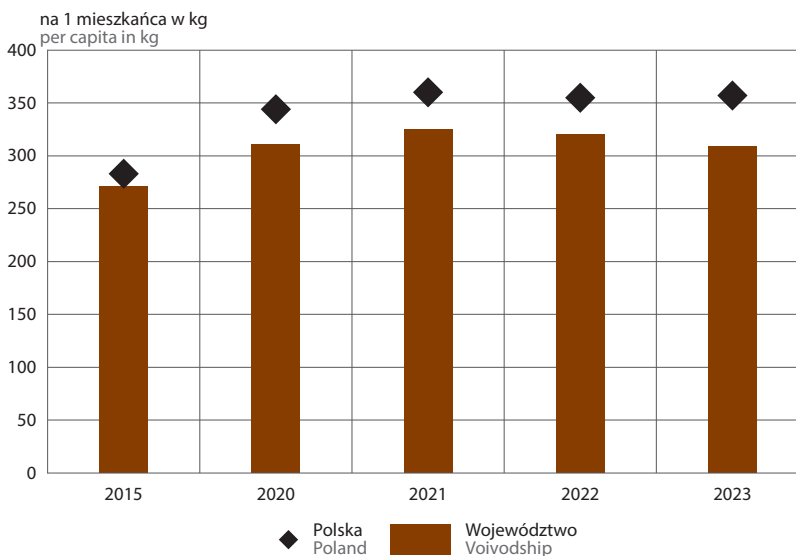
Municipal waste in 2023



**Odpady komunalne wytworzone w 2023 r.**  
Municipal waste generated in 2023

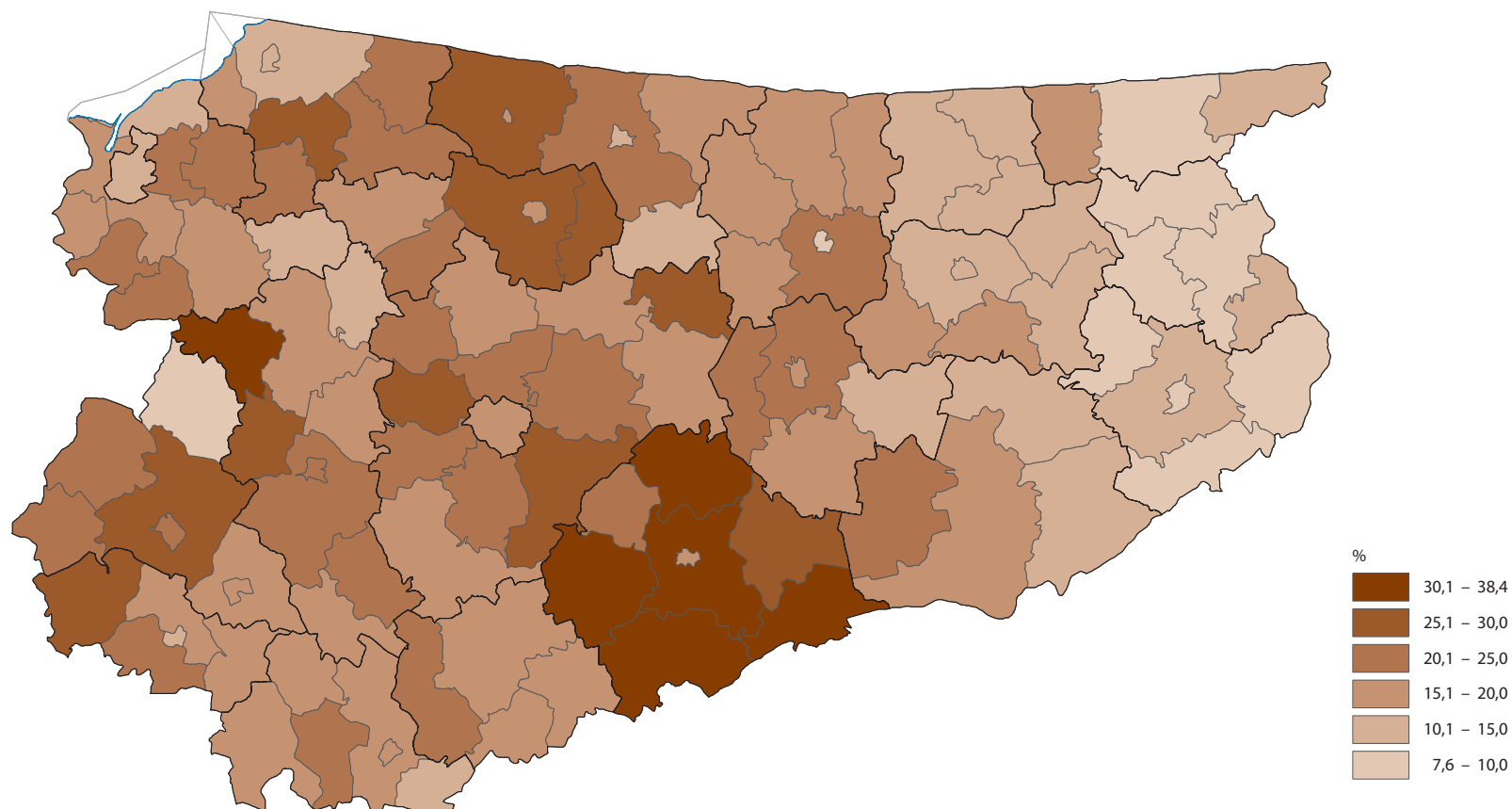


**Odpady komunalne wytworzone**  
Municipal waste generated



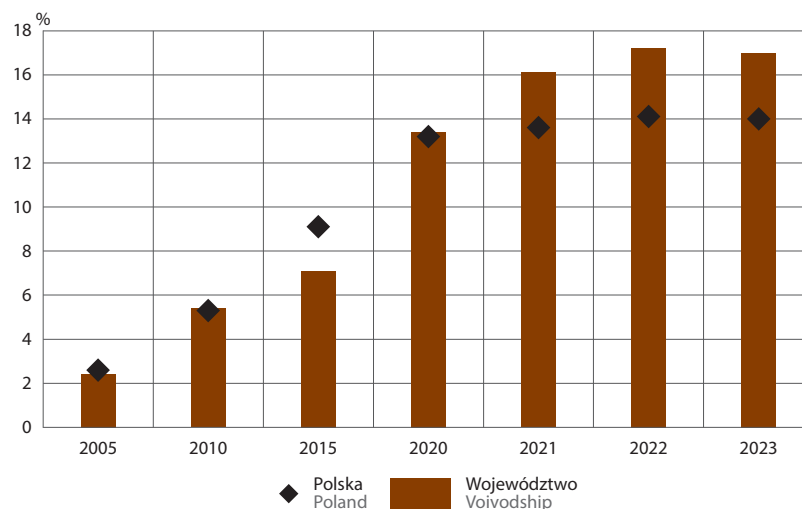
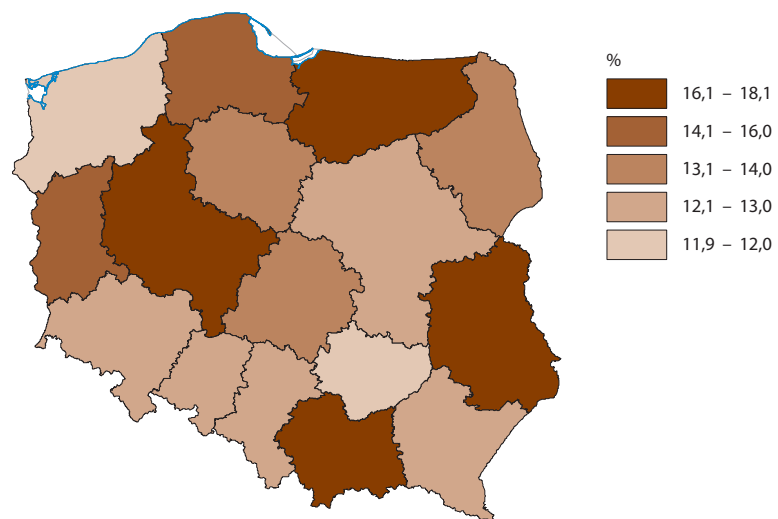
**Papier i tektura, metale, szkło i tworzywa sztuczne zebrane selektywnie w relacji do ogółu odpadów komunalnych w 2023 r.**

Paper and cardboard, metals, glass and plastics collected separately in relation to the total municipal waste collected in 2023



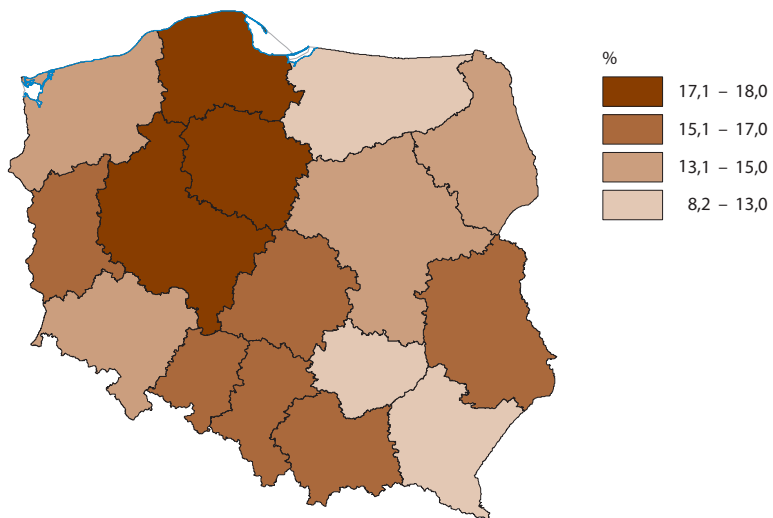
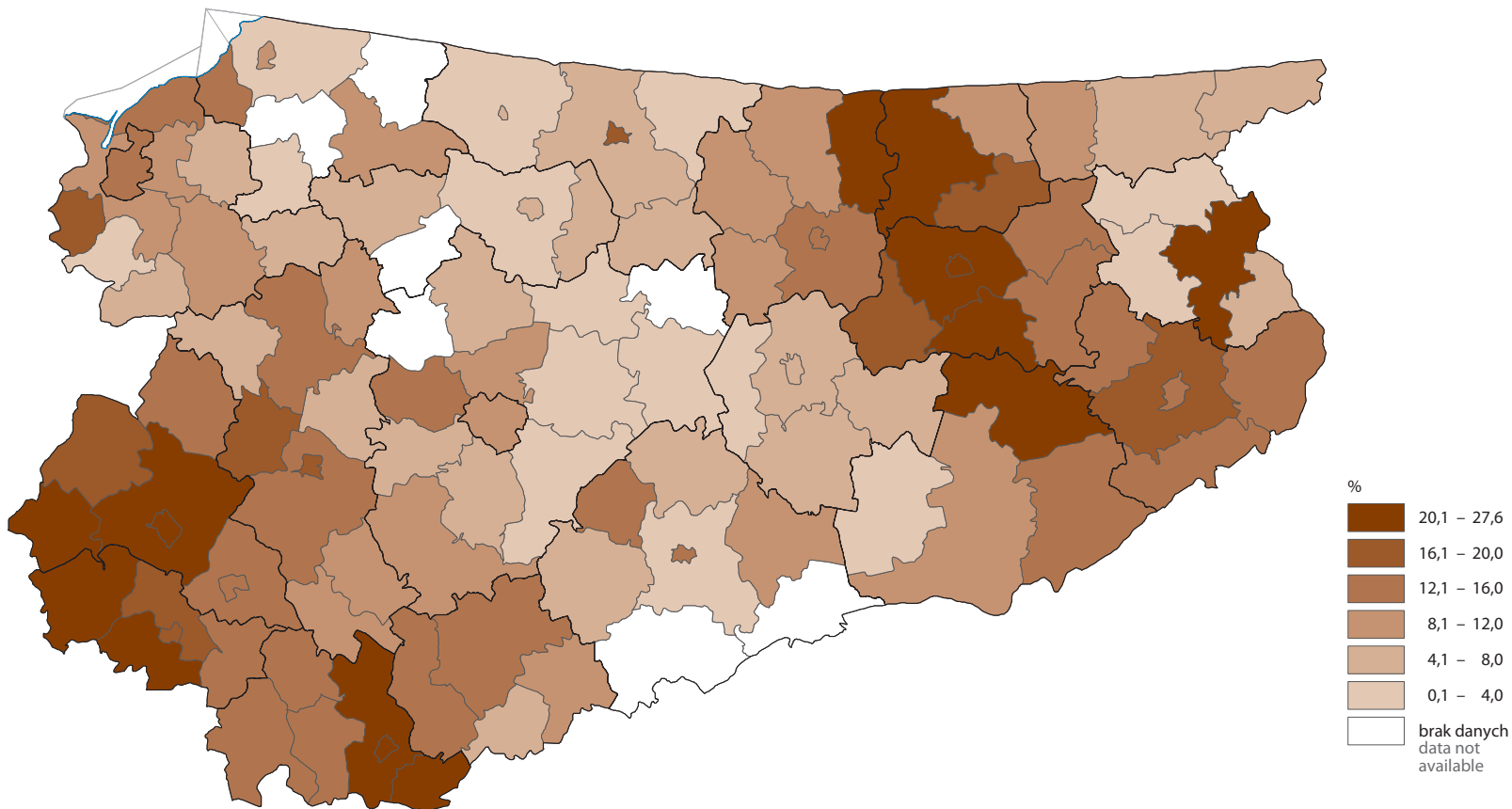
**Papier i tektura, metale, szkło i tworzywa sztuczne zebrane selektywnie w relacji do ogółu odpadów komunalnych**

Paper and cardboard, metals, glass and plastics collected separately in relation to the total municipal waste collected



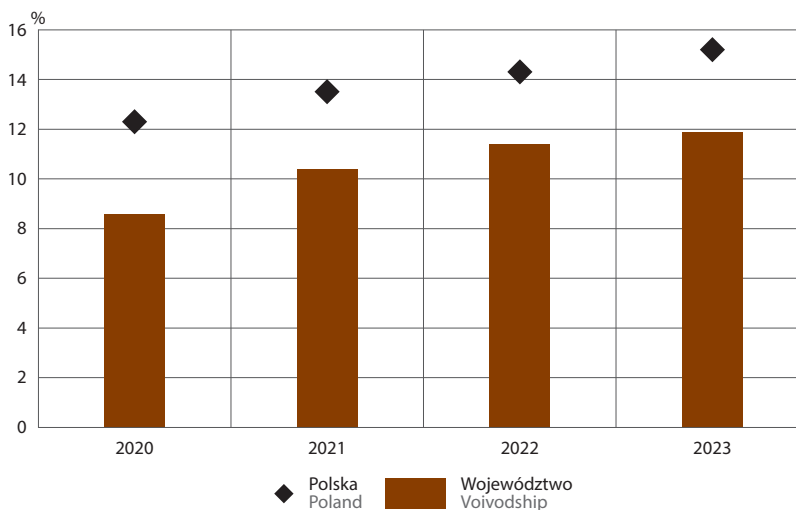
**Odpady biodegradowalne zebrane selektywnie w relacji do ogółu odpadów komunalnych w 2023 r.**

Biodegradable waste collected separately in relation to the total municipal waste collected in 2023



**Odpady biodegradowalne zebrane selektywnie w relacji do ogółu odpadów komunalnych**

Biodegradable waste collected separately in relation to the total municipal waste collected

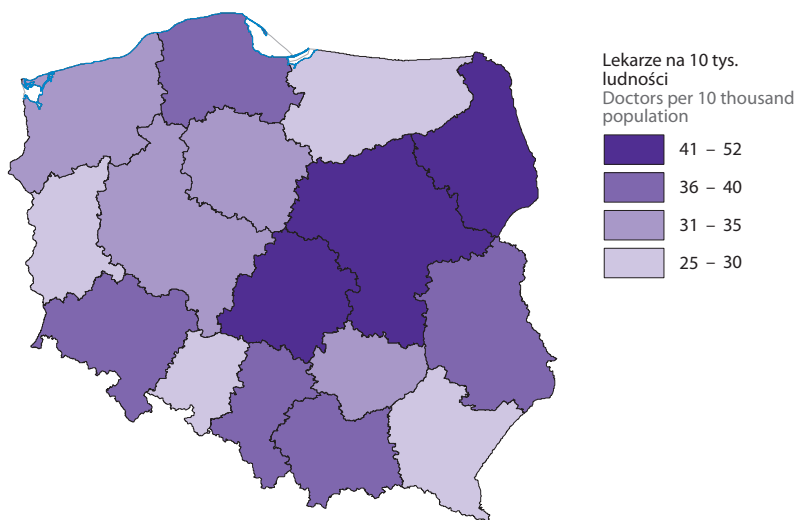
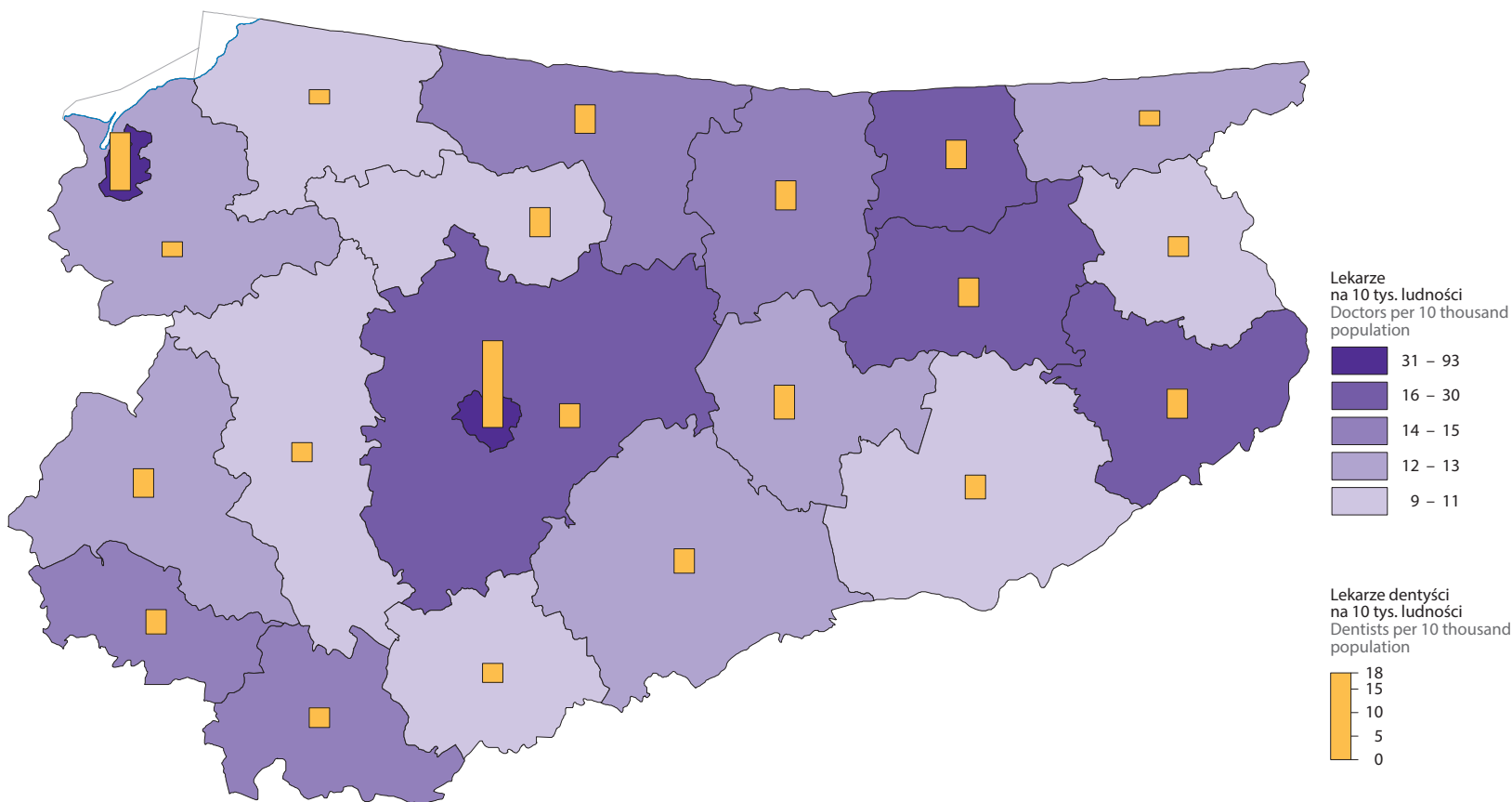


# Zdrowie i pomoc społeczna

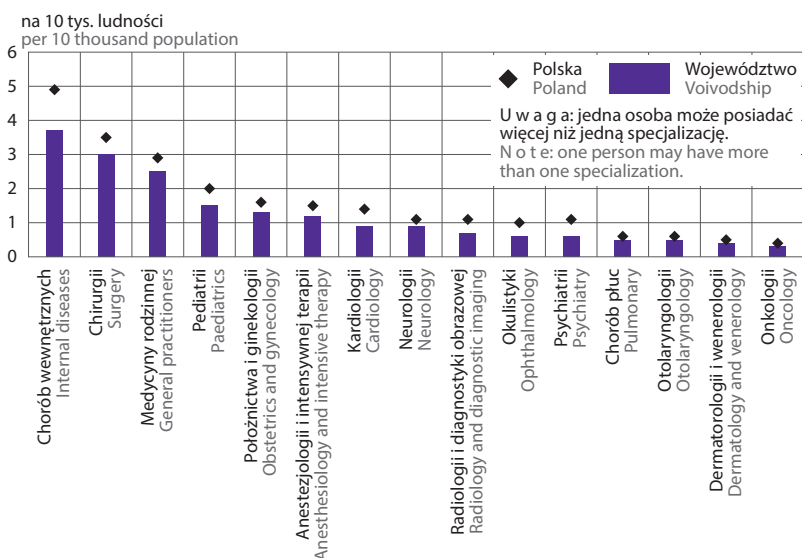
Health and social welfare



**Lekarze i lekarze dentyści w 2023 r.**  
Doctors and dentists in 2023

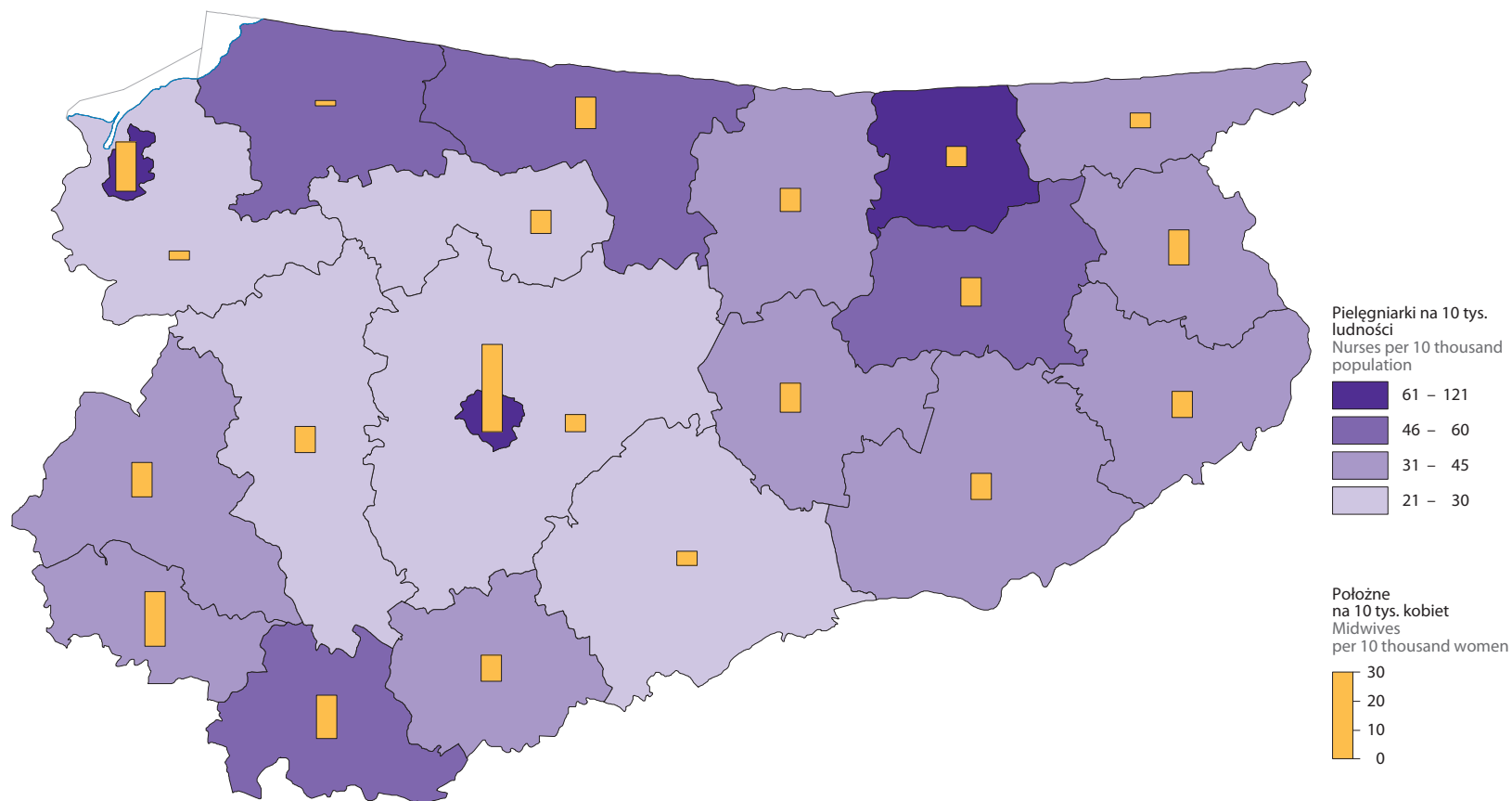


**Lekarze specjaliści według wybranych specjalności w 2023 r.**  
Medical specialists by selected specialisations in 2023



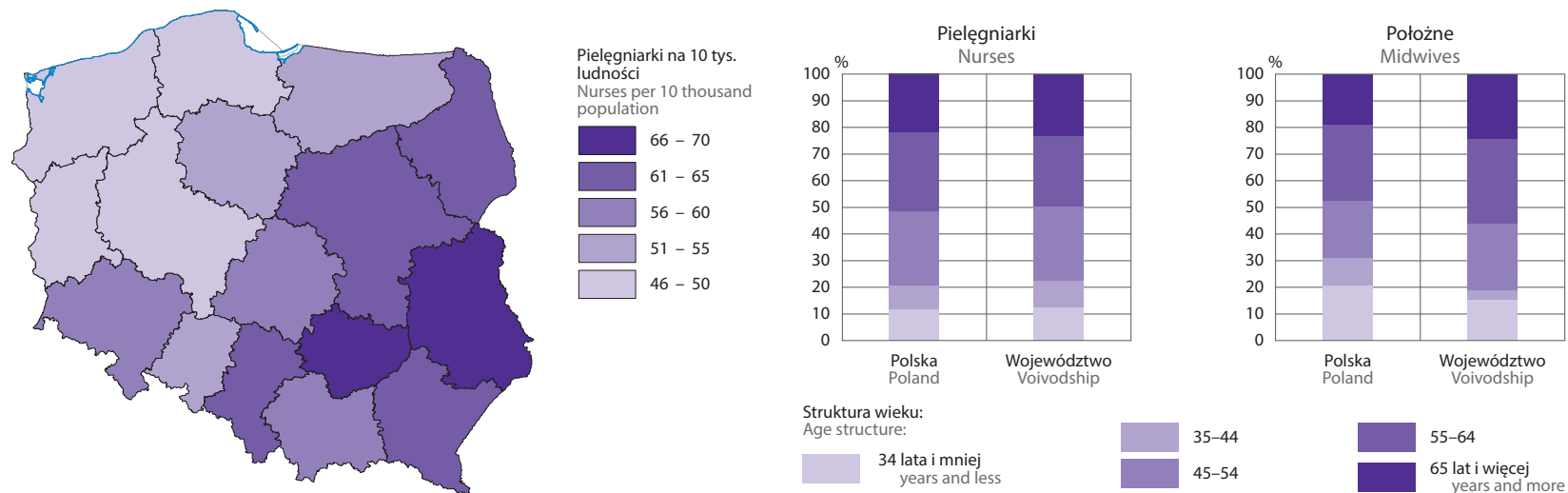
**Pielęgniarki i położne w 2023 r.**

Nurses and midwives in 2023



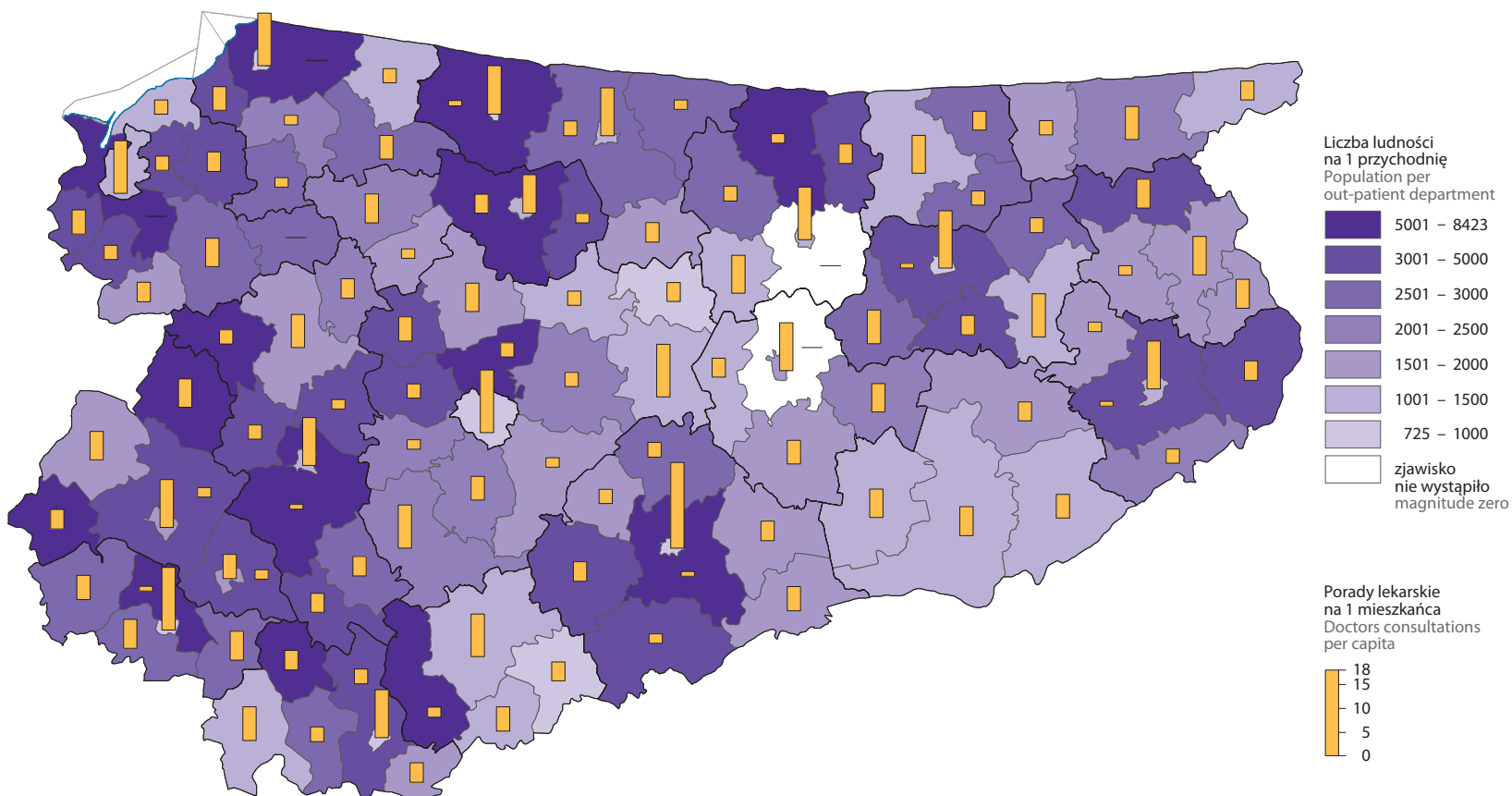
**Pielęgniarki i położne posiadające prawo wykonywania zawodu medycznego według grup wieku w 2023 r.**

Nurses and midwives entitled to practise medical profession by age groups in 2023

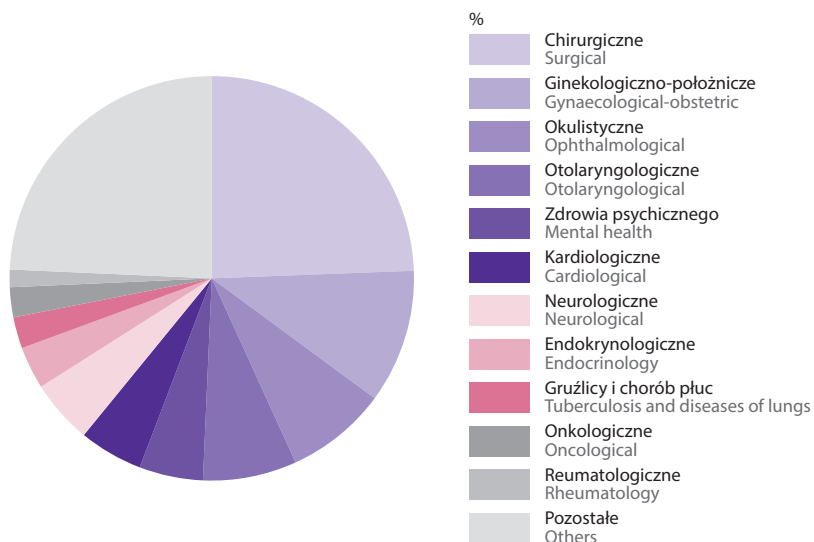
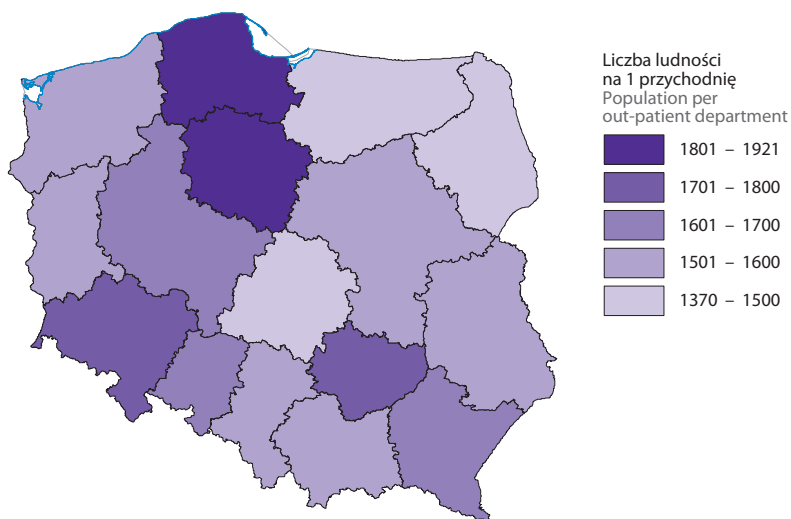


**Ambulatoryjna opieka zdrowotna w 2023 r.**

Out-patient health care in 2023

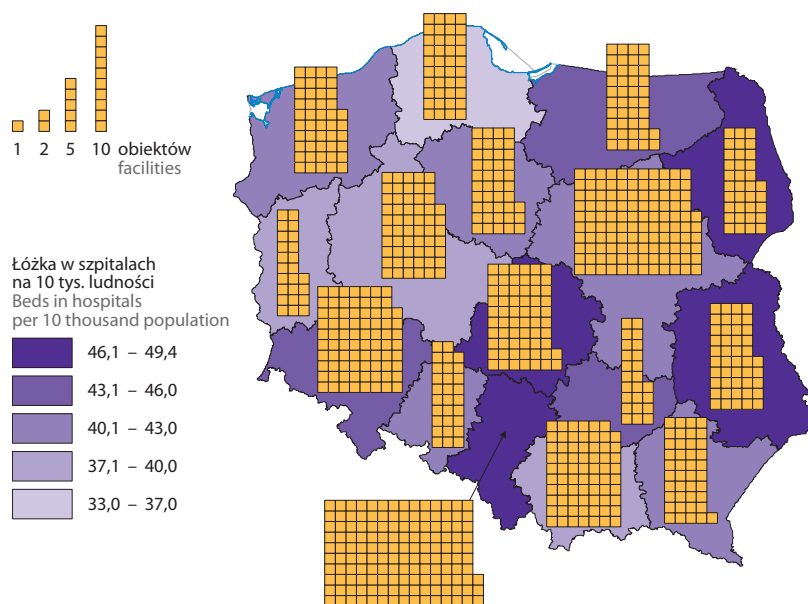
**Specjalistyczne porady lekarskie udzielone w wybranych poradniach w województwie w 2023 r.**

Specialized consultations provided in selected clinics in the Voivodship in 2023



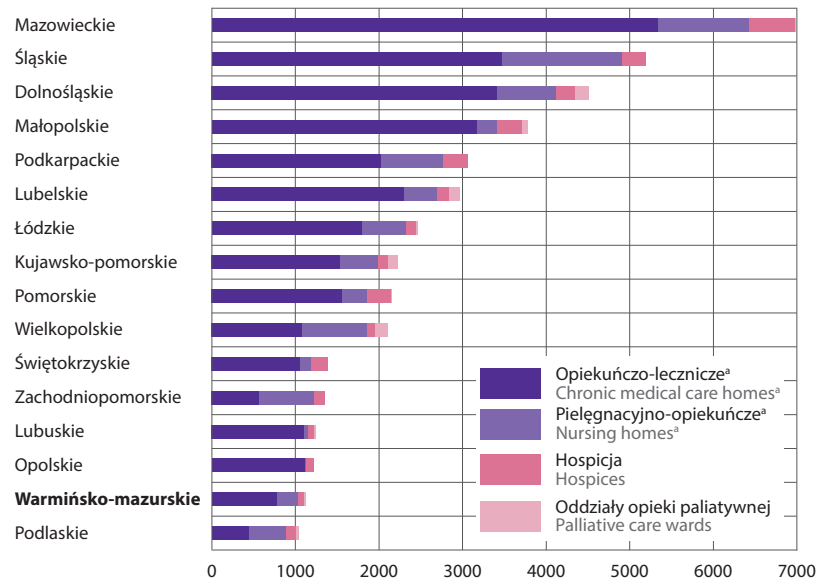
### Szpitala ogólne w 2023 r.

General hospitals in 2023



### Łóżka w stacjonarnych zakładach opieki długoterminowej i hospicyjno-paliatywnej w 2023 r.

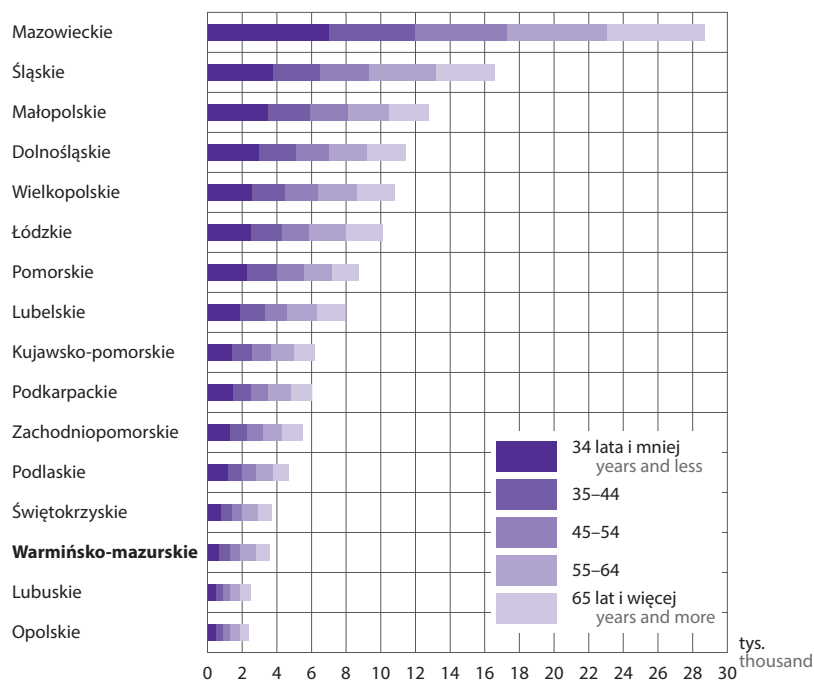
Beds in in-patient long-term care and hospice-palliative care facilities in 2023



a Łącznie z zakładami o profilu psychiatrycznym.  
a Including facilities with psychiatric profile.  
Źródło: Ministerstwo Zdrowia, Ministerstwo Spraw Wewnętrznych i Administracji.  
Source: Ministry of Health, Ministry of the Interior and Administration.

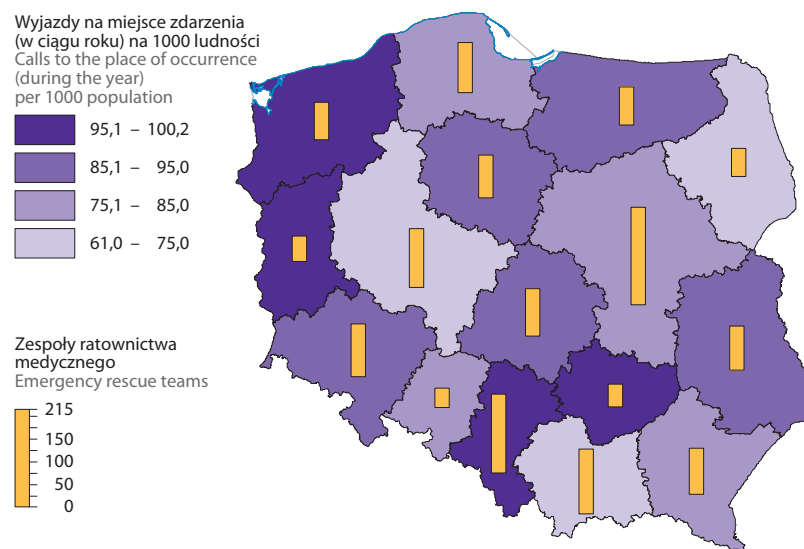
### Lekarze według wieku w 2023 r.

Doctors by age in 2023



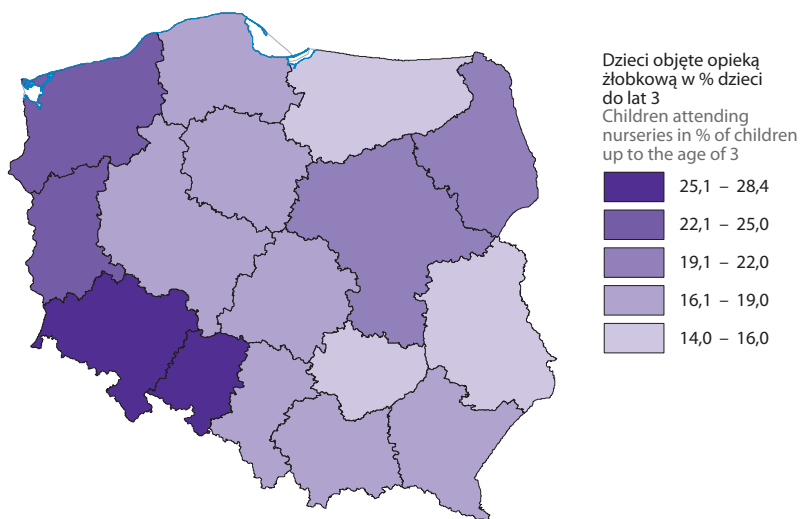
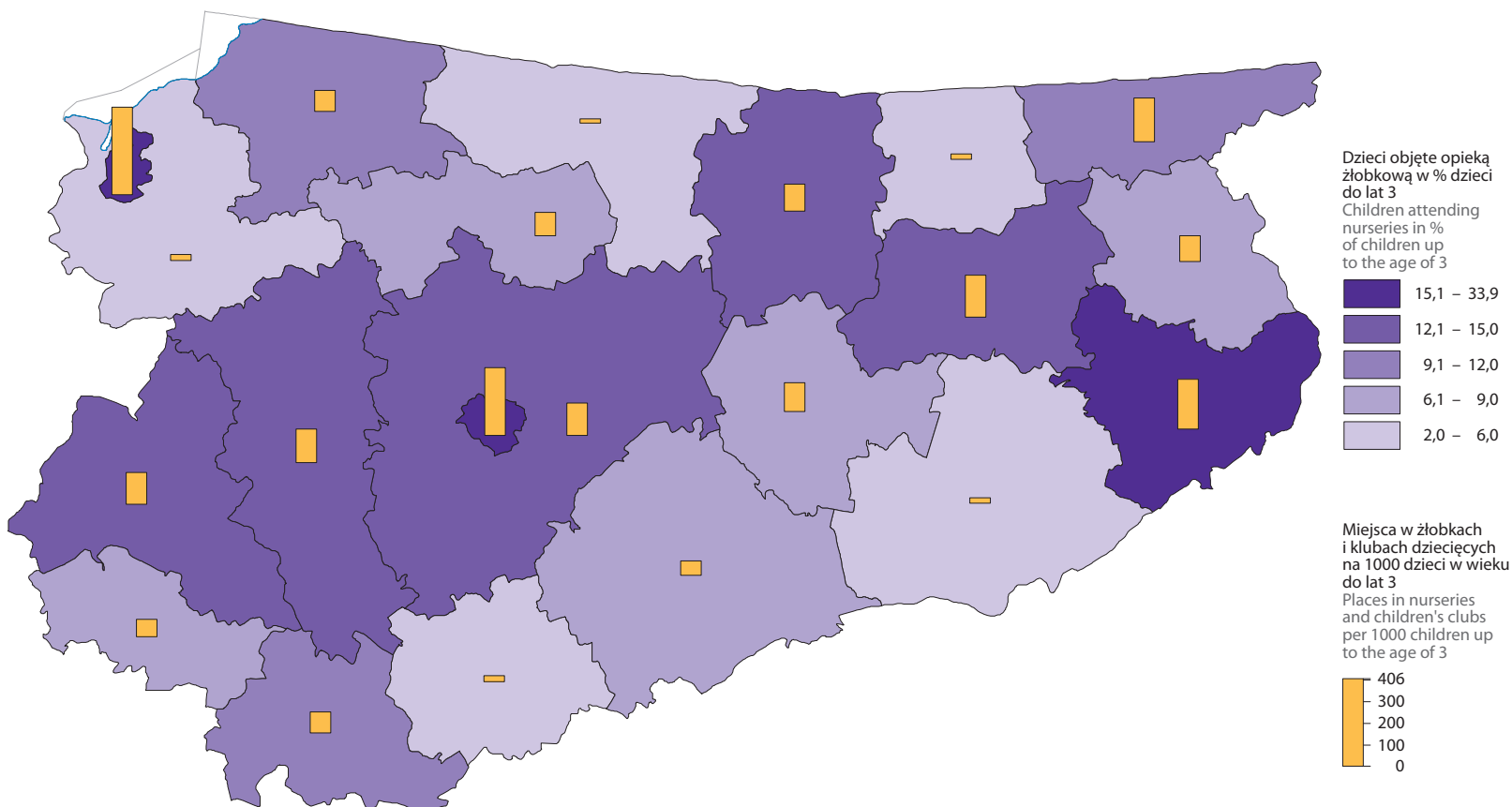
### Ratownictwo medyczne i pomoc doraźna w 2024 r.

Emergency medical services and first aid in 2024



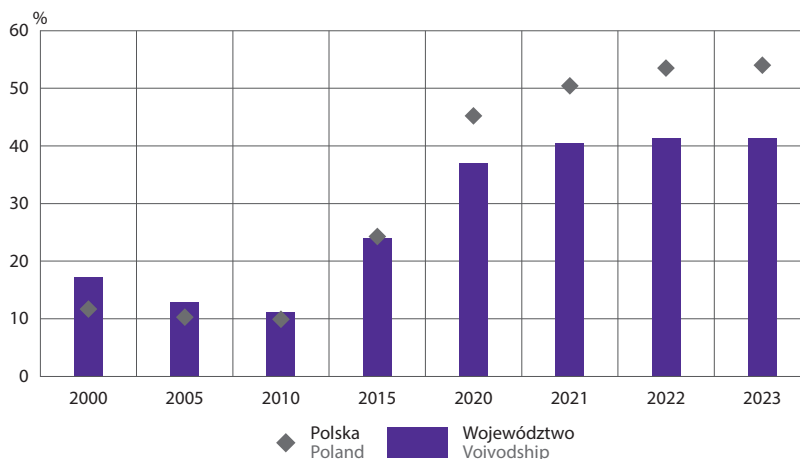
## Żłobki i kluby dziecięce w 2023 r.

Nurseries and children's clubs in 2023



### Odsetek gmin, w których znajduje się przynajmniej jedna placówka opieki nad dziećmi do lat 3

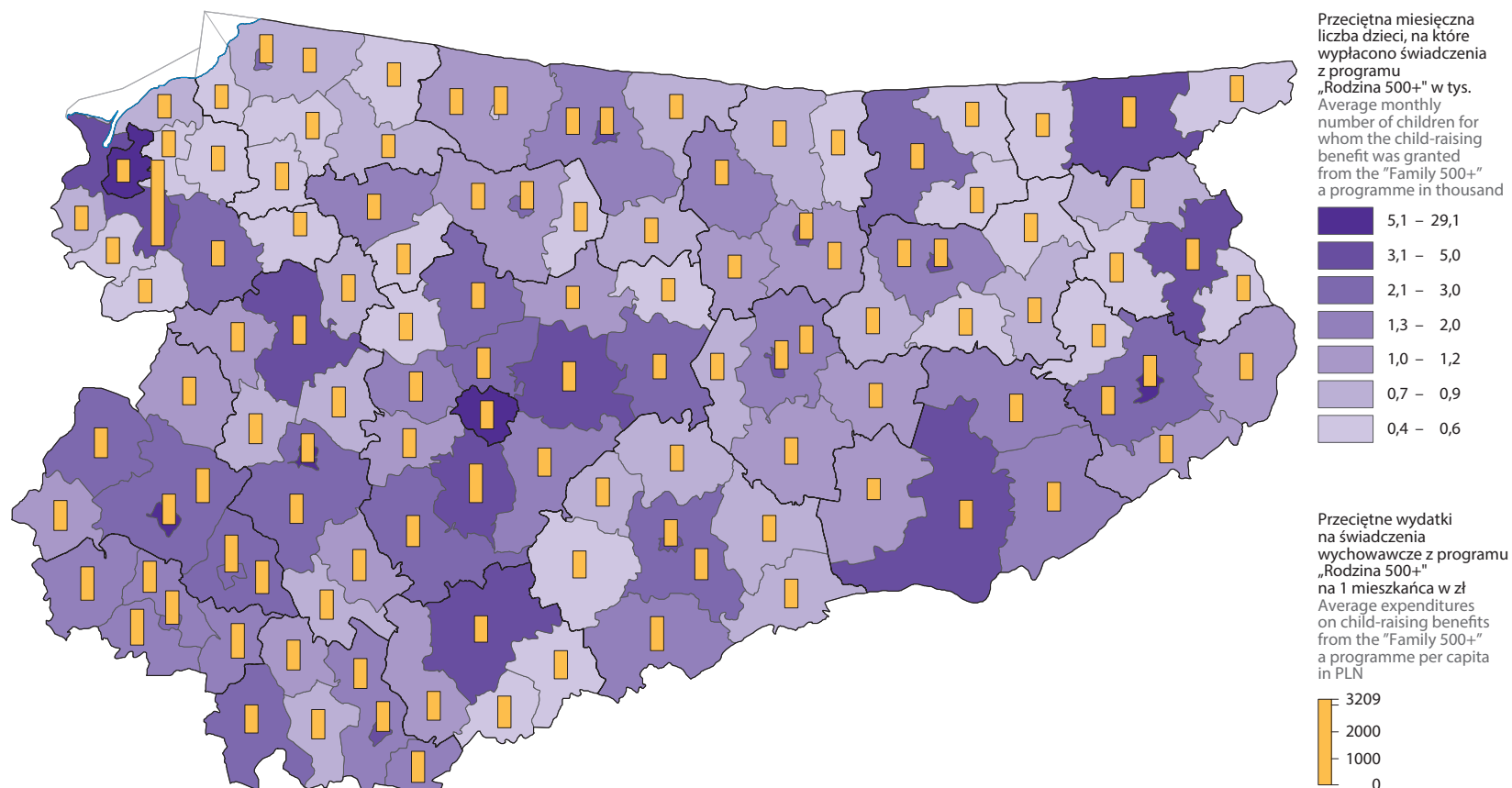
Percentage of gminas with at least one childcare centre<sup>a</sup> up to the age of 3



a Żłobki, oddziały żłobkowe (w województwie w latach 2000–2017, w Polsce w latach 2000–2021) i od 2012 r. kluby dziecięce.  
a Nurseries, nursery wards (in the Voivodship in 2000–2017, in Poland in 2000–2021) and since 2012 including children's clubs.

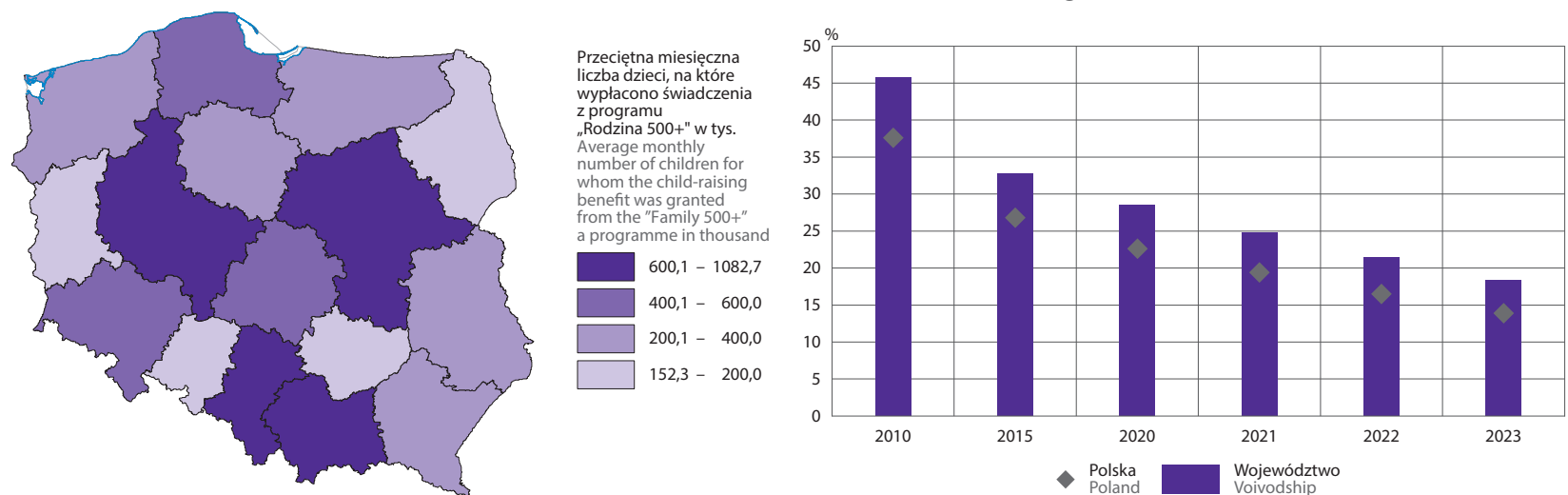
**Wspieranie rodziny w 2023 r.**

Family support in 2023



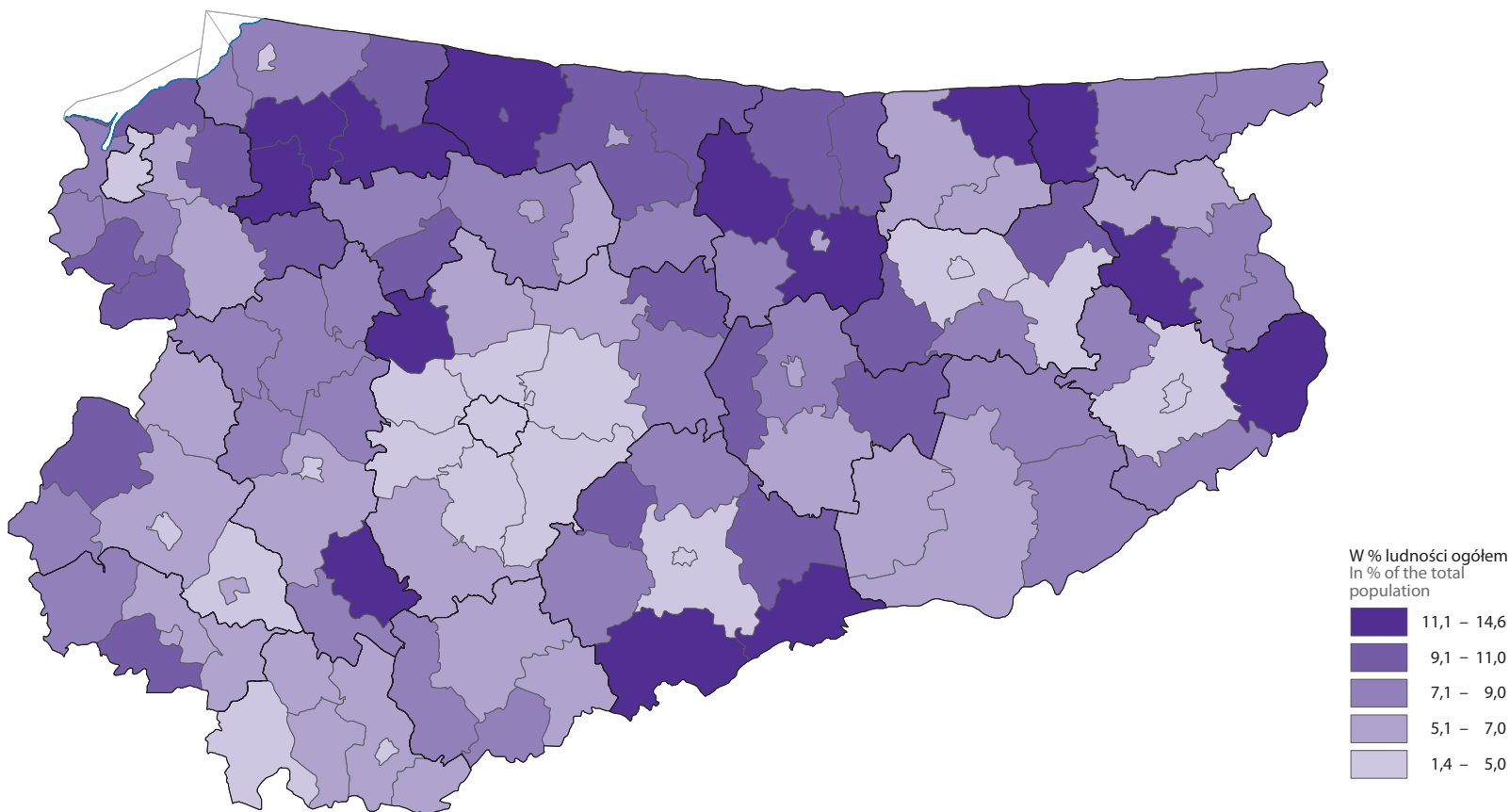
**Udział dzieci w wieku do lat 17, na które rodzice otrzymują zasiłek rodzinny w ogólnej liczbie dzieci w tym wieku**

Share of children aged 0–17 receiving family allowance benefits in the total number of children at this age

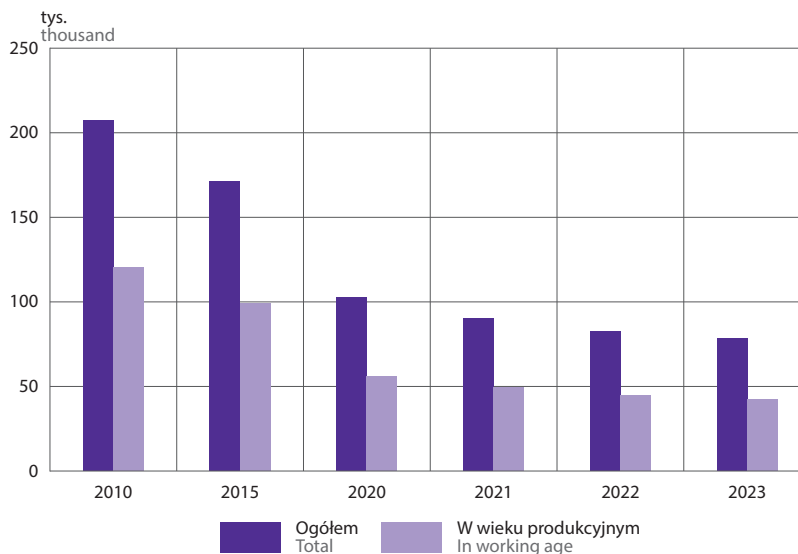
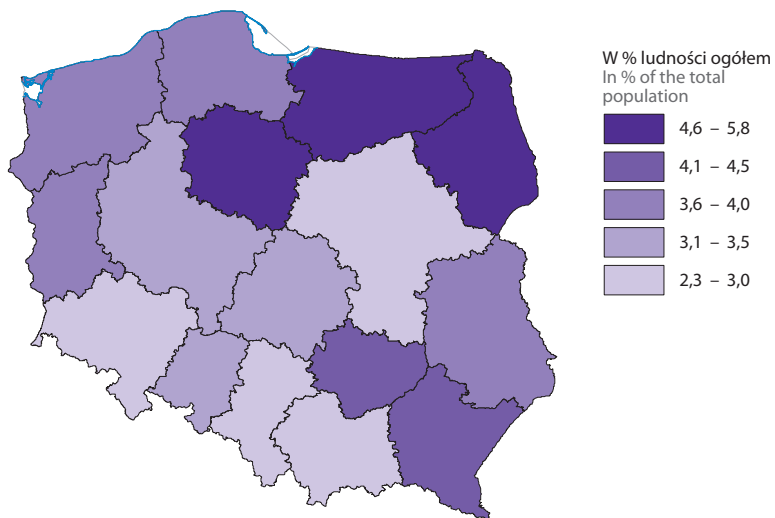


**Korzystający ze środowiskowej pomocy społecznej w 2023 r.**

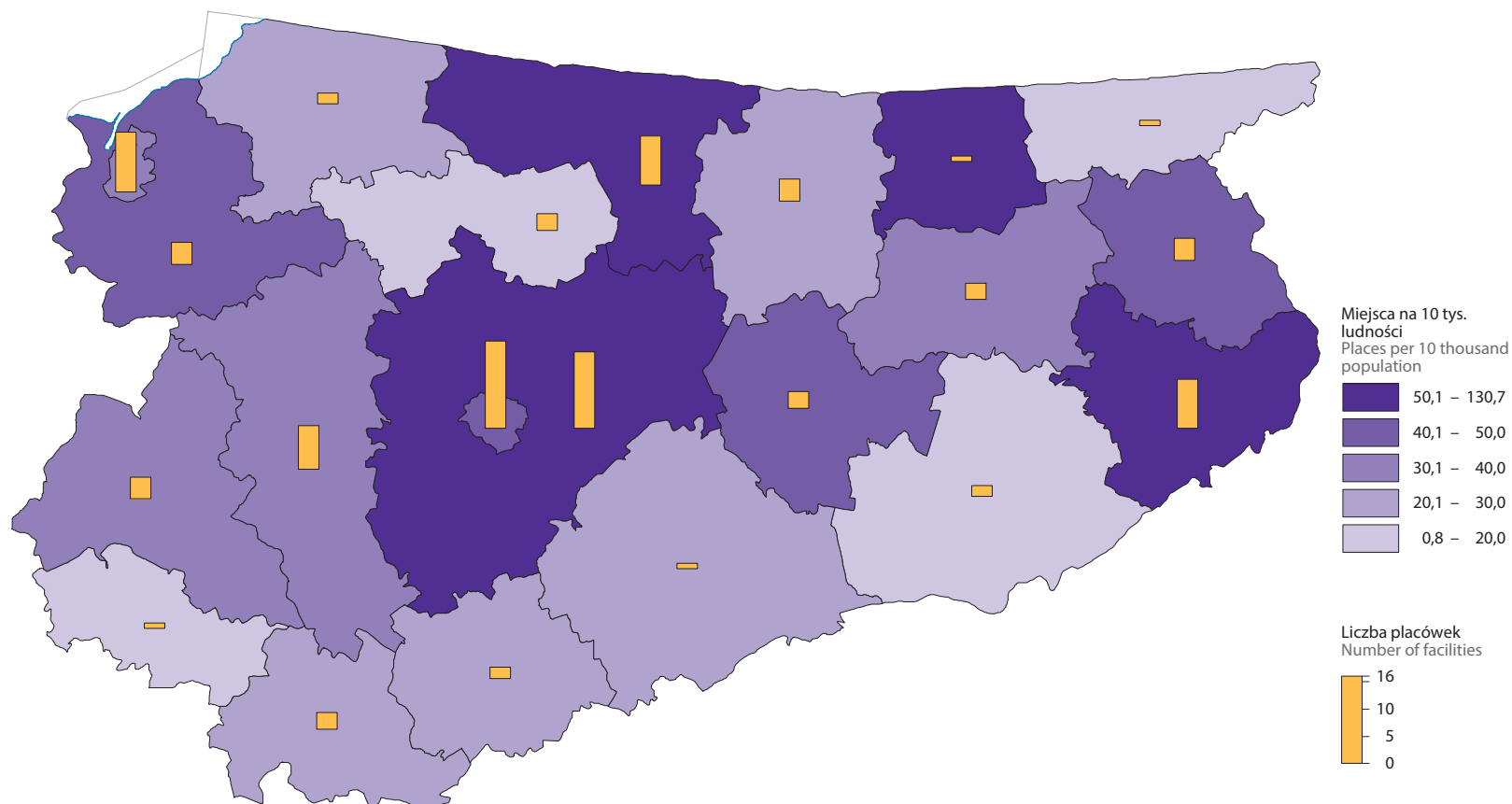
Beneficiaries of social assistance in 2023



**Osoby korzystające ze środowiskowej pomocy społecznej w województwie**  
Persons benefiting from social assistance in the Voivodeship

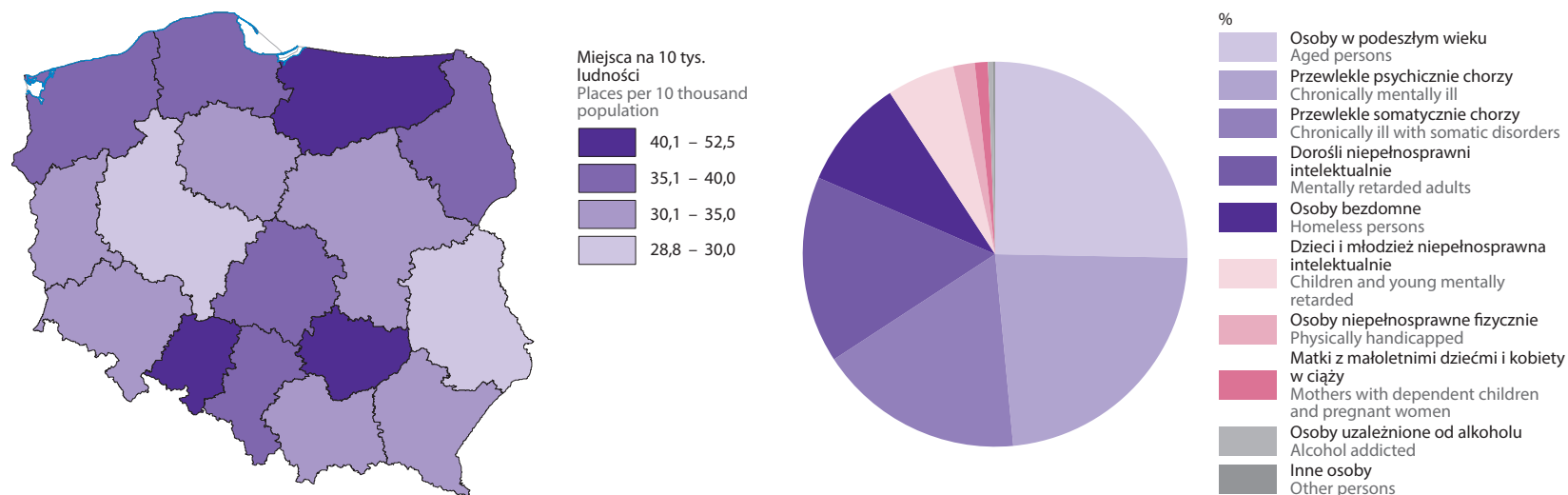


**Pomoc społeczna stacjonarna (łącznie z filiami) w 2023 r.**  
 Stationary social welfare facilities (including branches) in 2023



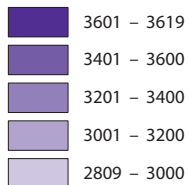
**Mieszkańcy stacjonarnych zakładów pomocy społecznej według „oddziałów” w województwie w 2023 r.**

Residents of stationary social welfare facilities by “wards” in the Voivodship in 2023

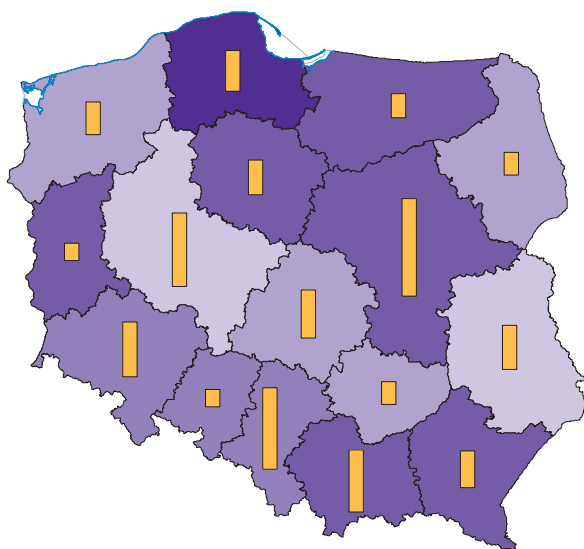
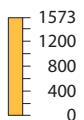


**Apteki ogólnodostępne w 2023 r.**  
Generally available pharmacies in 2023

Ludność na aptekę  
Population per pharmacy

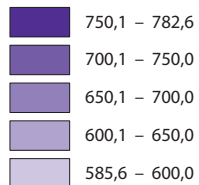


Liczba aptek  
Number of pharmacies

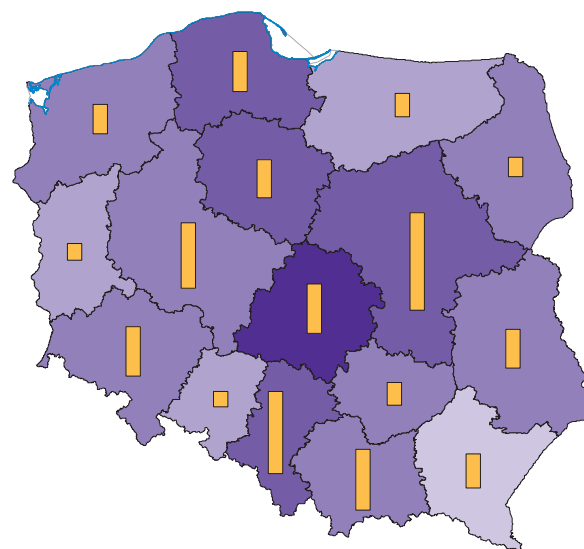



**Sprzedż leków na receptę w 2023 r.**  
Sales of prescription medicines in 2023

Na mieszkańca w zł  
Per capita in PLN

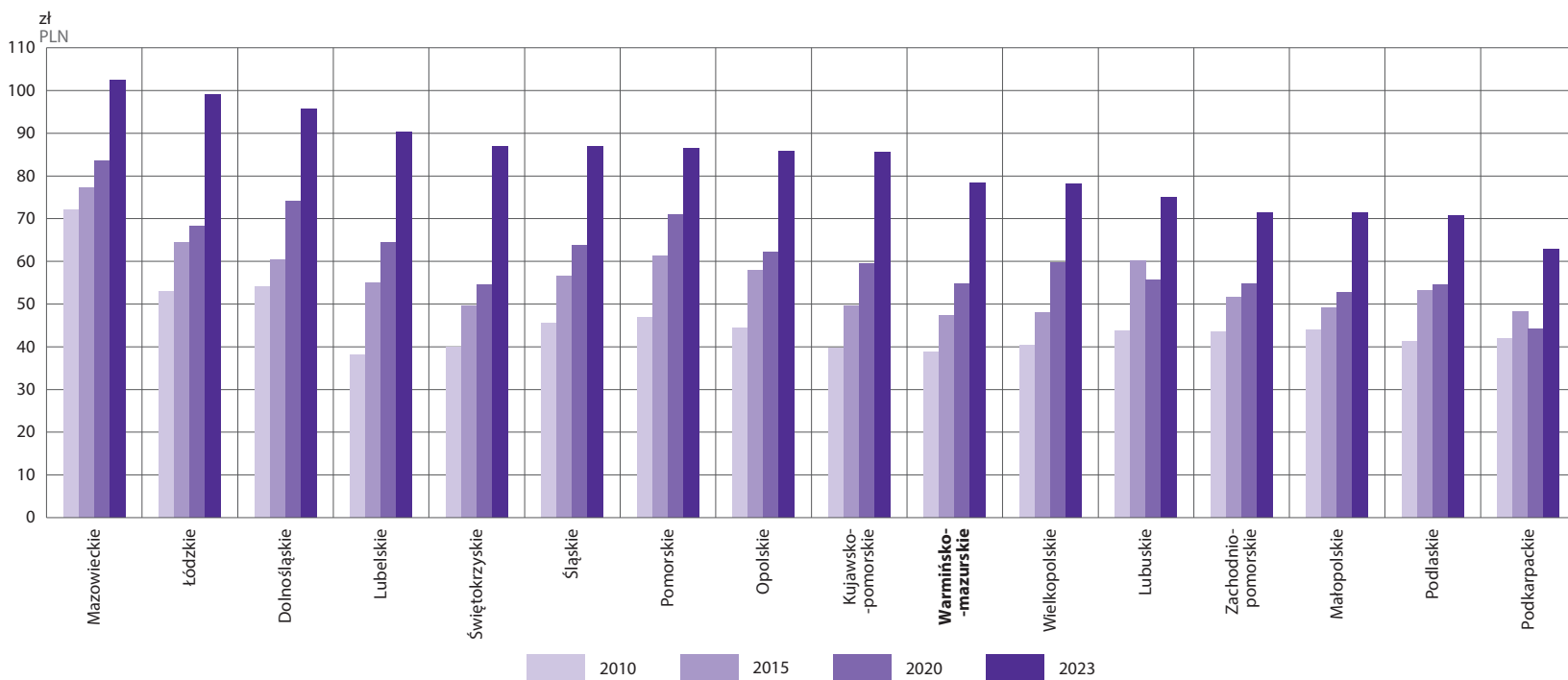


Liczba recept w mln  
Number of prescriptions in million



Źródło: Ministerstwo Zdrowia.  
Source: Ministry of Health.

**Przeciętne miesięczne wydatki na zdrowie na 1 osobę w gospodarstwach domowych**  
Average monthly expenditure on health per capita in households



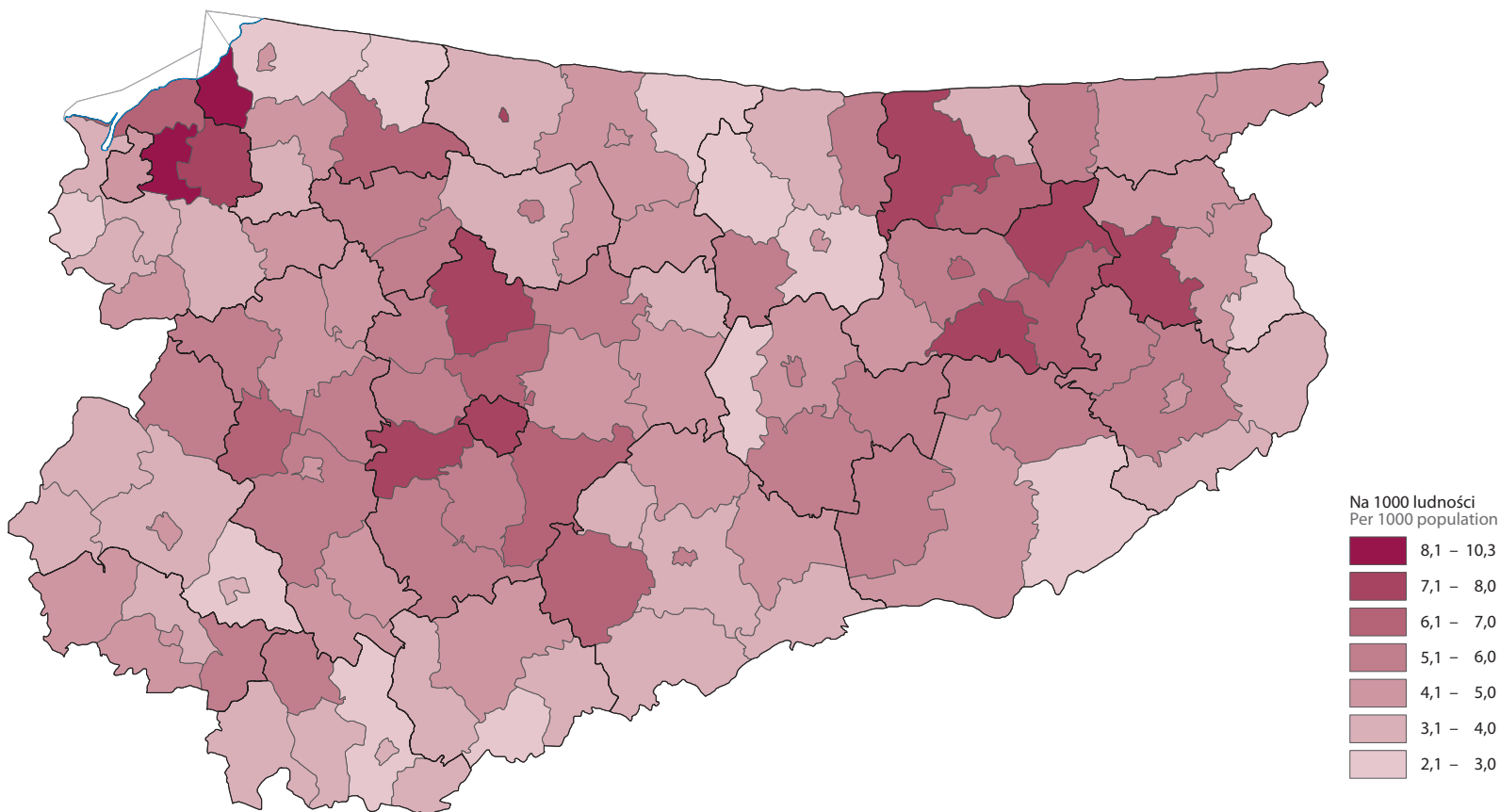
# **Społeczeństwo obywatelskie i wydatki rozwojowe**

Civil society and development  
expenditure

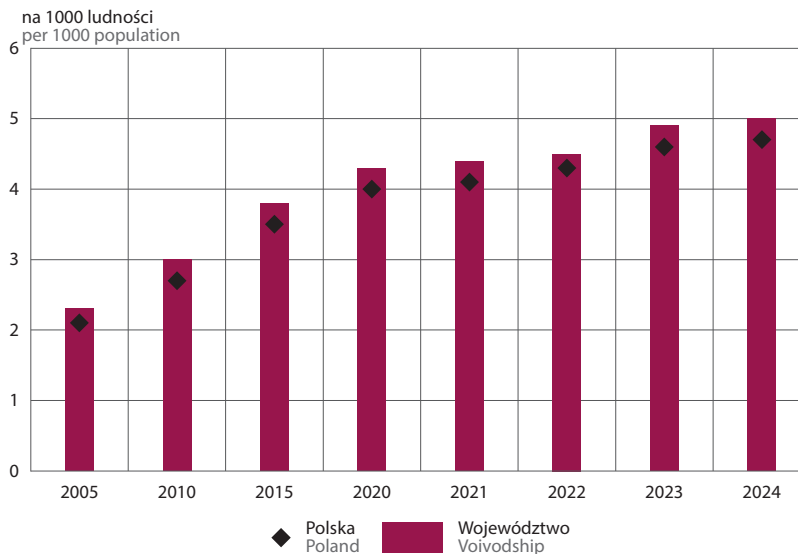
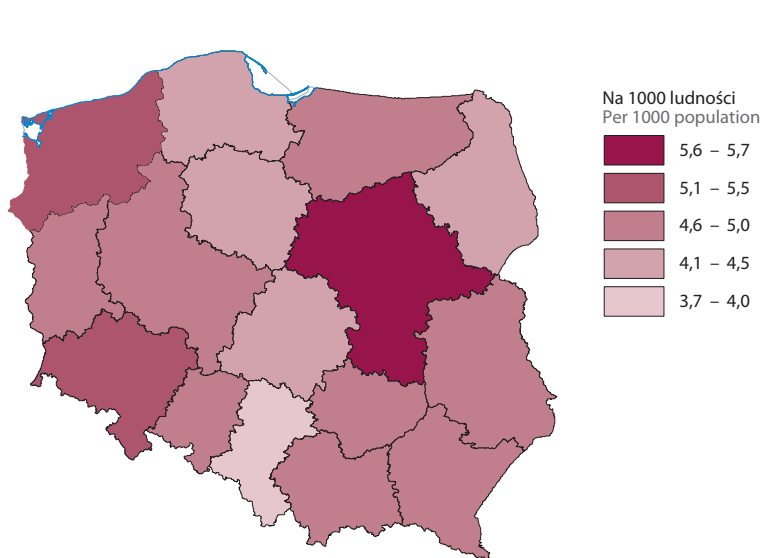


**Fundacje, stowarzyszenia i organizacje społeczne wpisane do rejestru REGON w 2024 r.**

Foundations, associations and social organisations in the REGON register in 2024

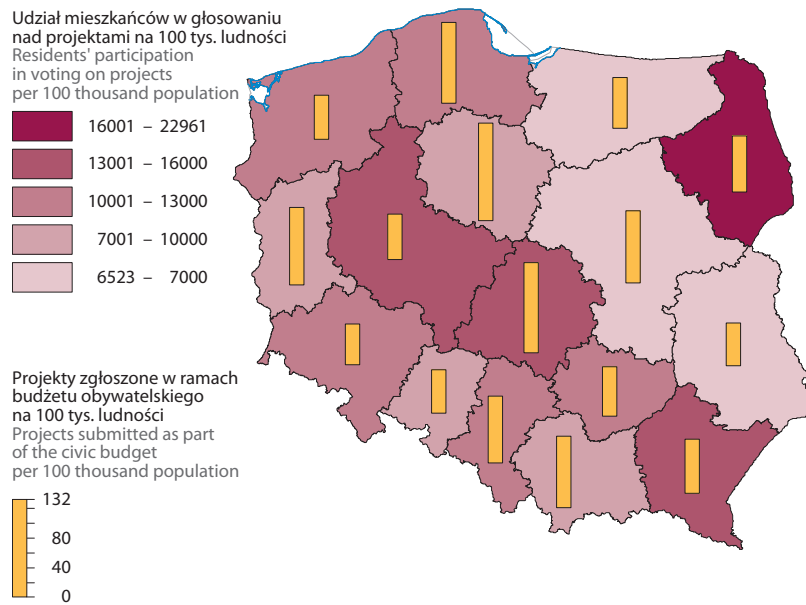


**Fundacje, stowarzyszenia i organizacje społeczne wpisane do rejestru REGON**  
Foundations, associations and social organisations in the REGON register



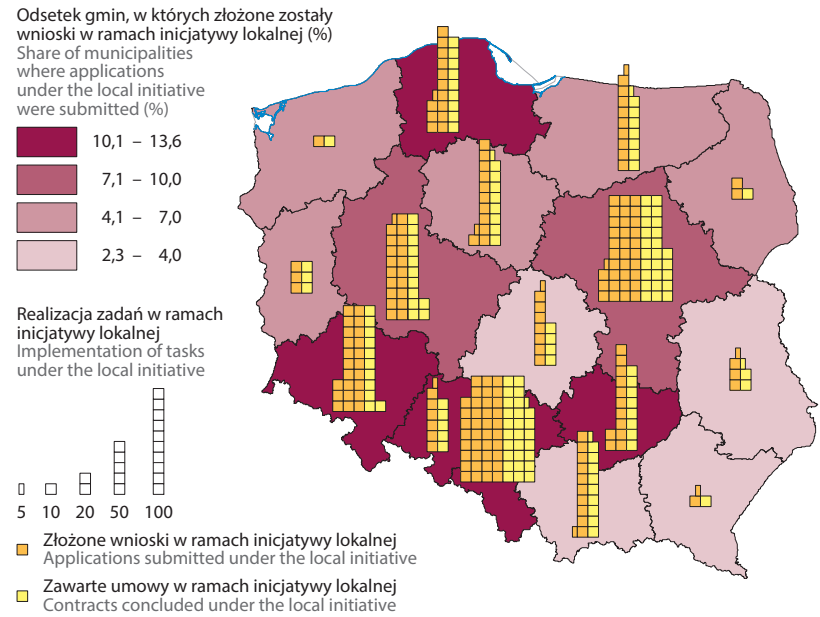
**Budżet obywatelski w gminach w 2023 r.**

Civic budget in municipalities in 2023



**Wnioski w ramach inicjatywy lokalnej w gminach<sup>a</sup> w 2023 r.**

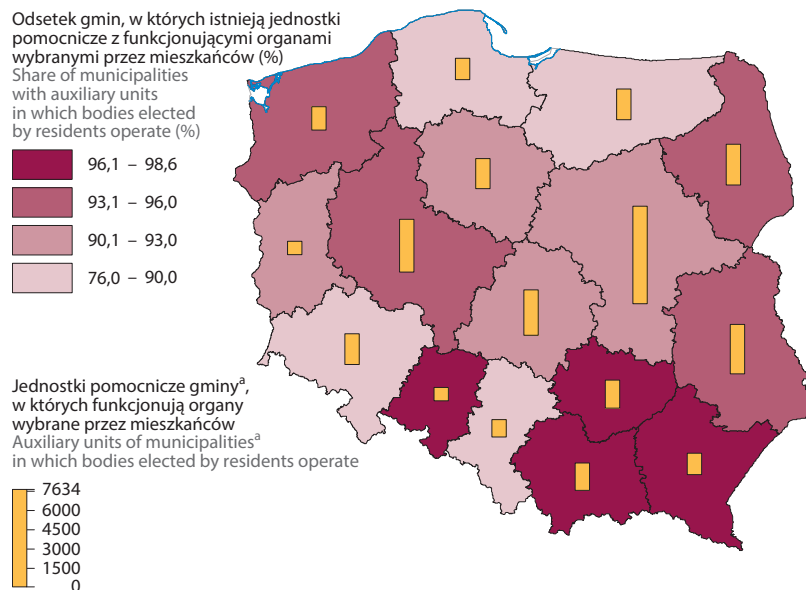
Applications under the local initiative in municipalities<sup>a</sup> in 2023



<sup>a</sup> W województwie mazowieckim łącznie z dzielnicami m.st. Warszawy.  
<sup>a</sup> In Mazowieckie Voivodship including districts of the Capital City of Warsaw.

**Jednostki pomocnicze gminy<sup>a</sup>, w których funkcjonują organy wybrane przez mieszkańców w 2022 r.**

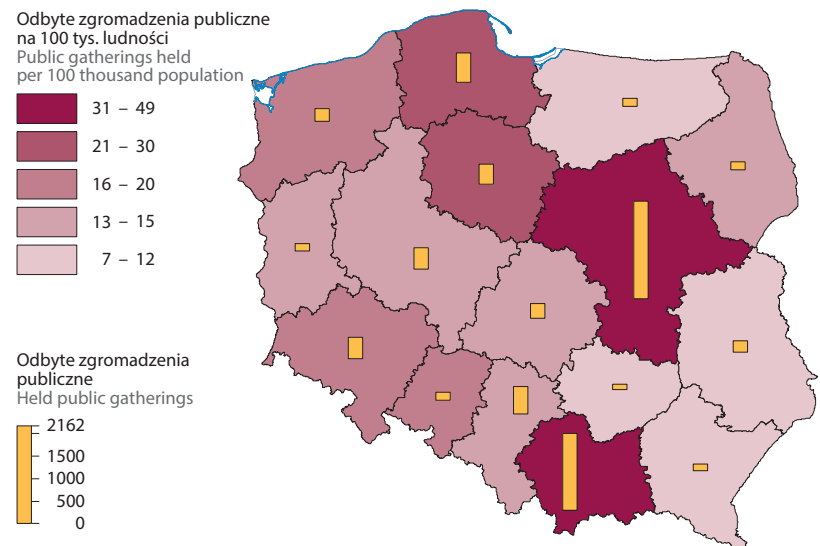
Auxiliary units of municipalities<sup>a</sup> with bodies elected by residents in 2022



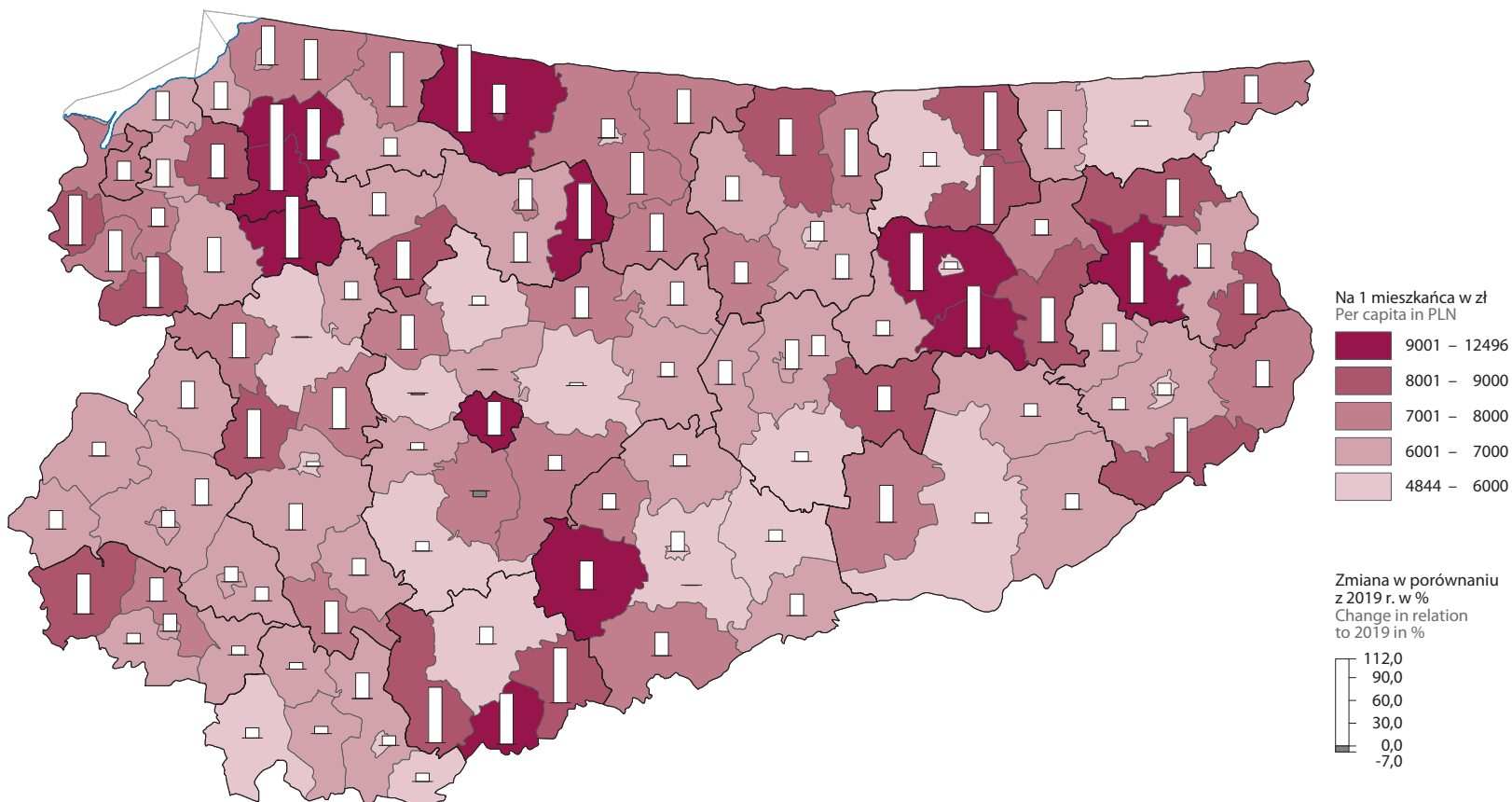
<sup>a</sup> Sołectwa, dzielnice, osiedla i inne.  
<sup>a</sup> Village administrator's offices, districts, housing estates and others.

**Zgromadzenia publiczne w 2022 r.**

Public gatherings in 2022

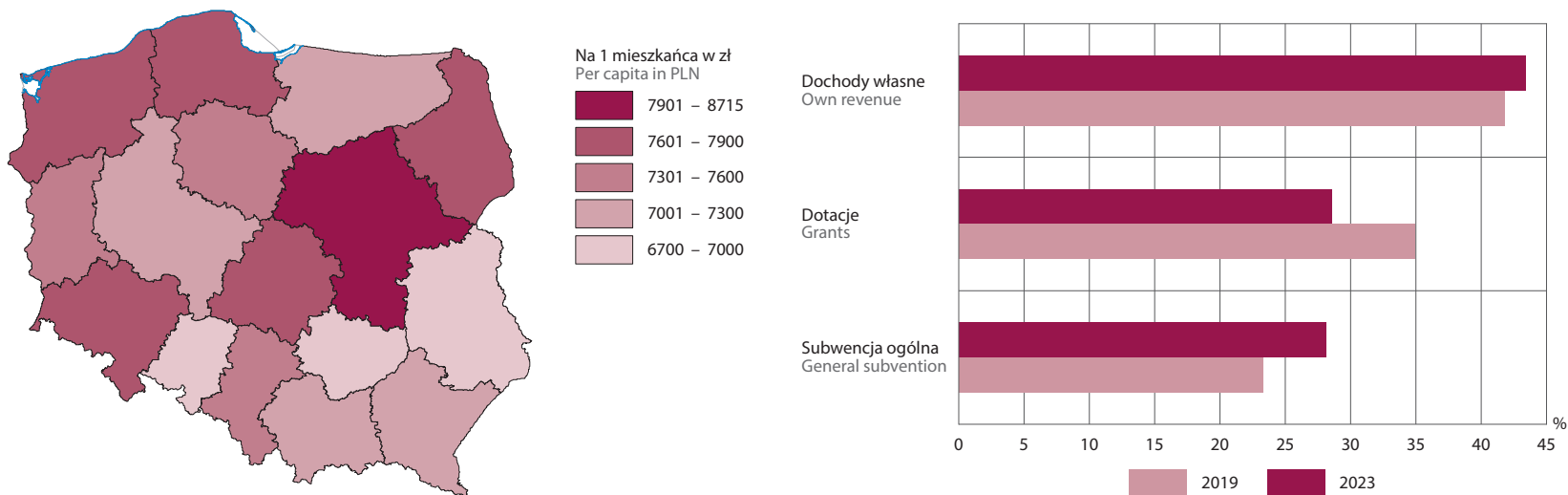


**Dochody budżetów gmin i miast na prawach powiatu w 2023 r.**  
Revenue of budgets of municipalities and cities with county status in 2023



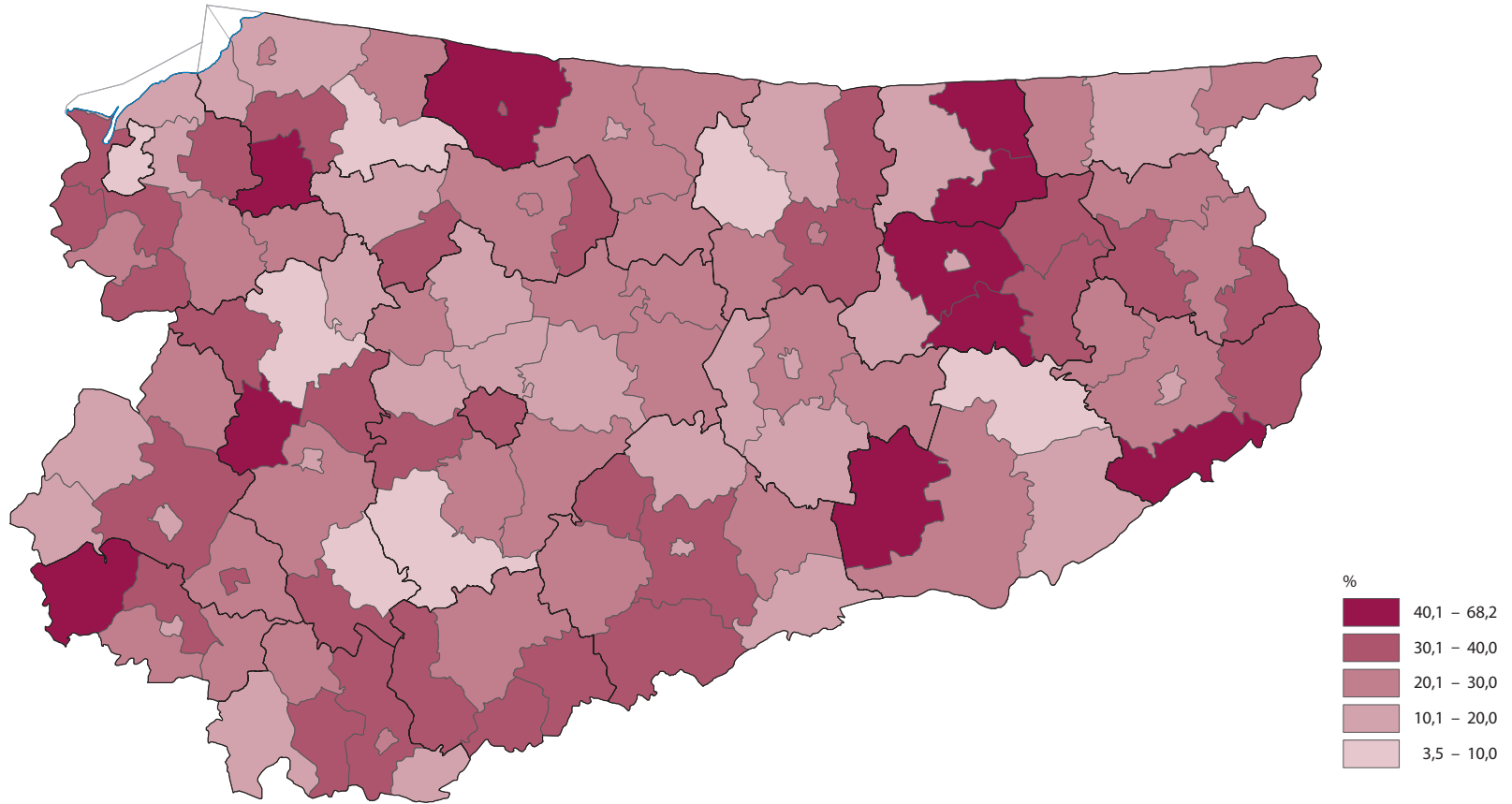
**Struktura dochodów budżetów gmin i miast na prawach powiatu według rodzaju w województwie**

Structure of revenue of budgets of municipalities and cities with county status by type in the Voivodship



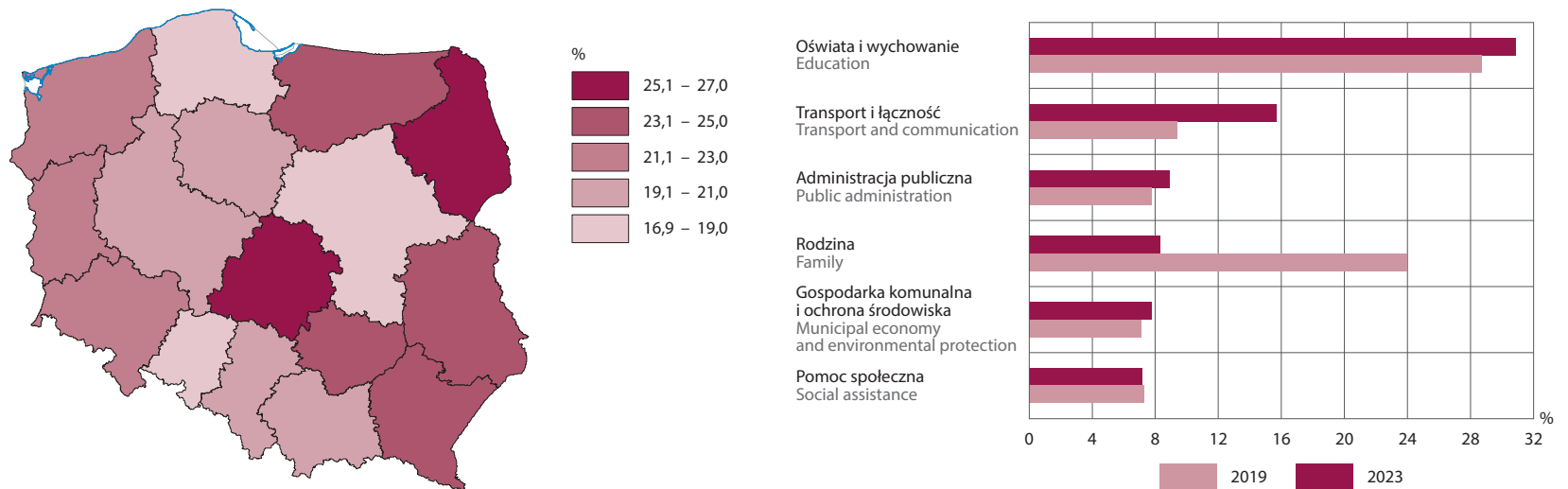
**Udział wydatków inwestycyjnych gmin i miast na prawach powiatu w wydatkach ogółem w 2023 r.**

Share of investment expenditure of municipalities and cities with county status in their total expenditure in 2023



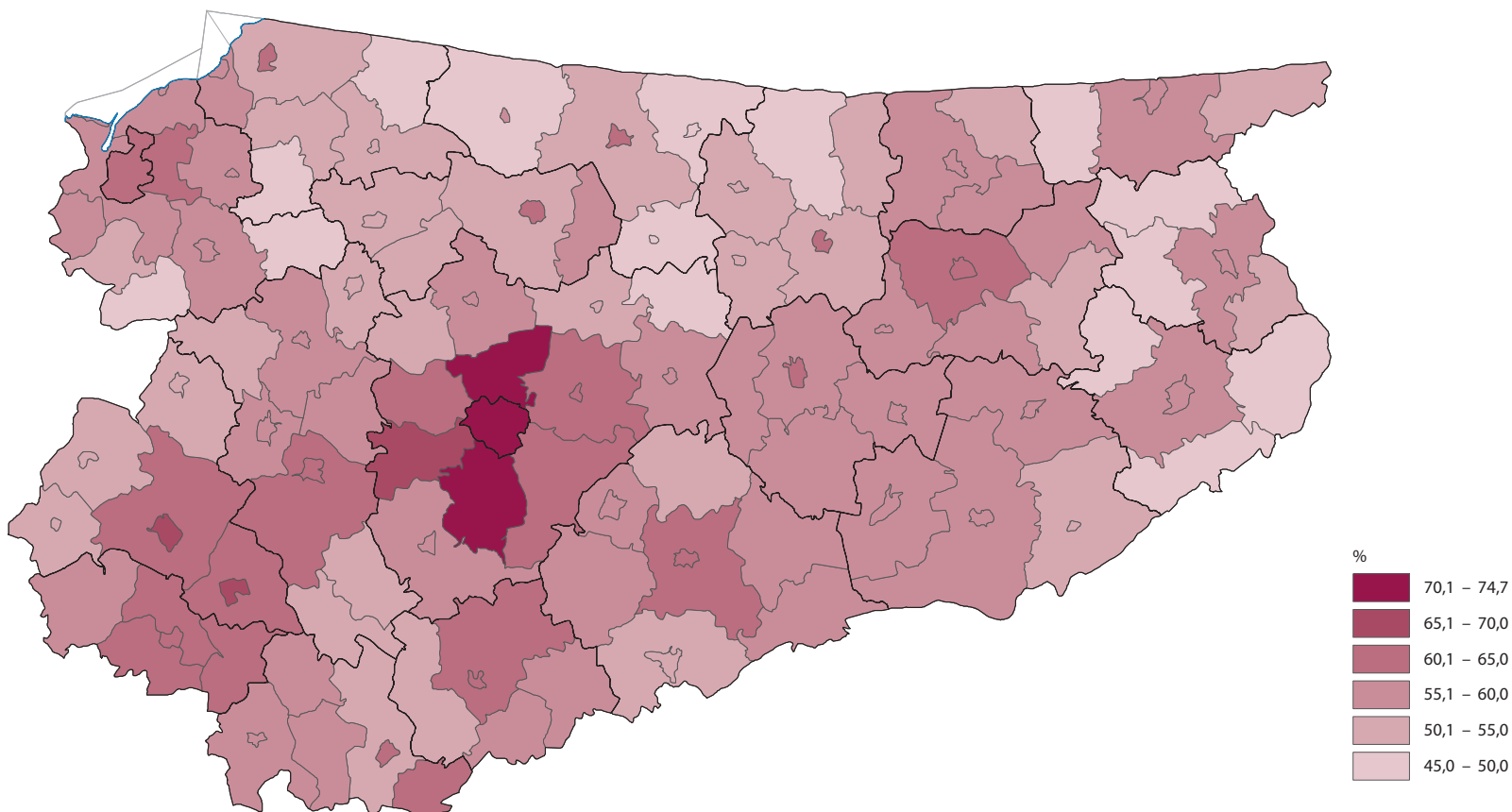
**Struktura wydatków budżetów gmin i miast na prawach powiatu według wybranych działów klasyfikacji budżetowej w województwie**

Structure of expenditure of budgets of municipalities and cities with county status by selected divisions of budget classification in the Voivodeship



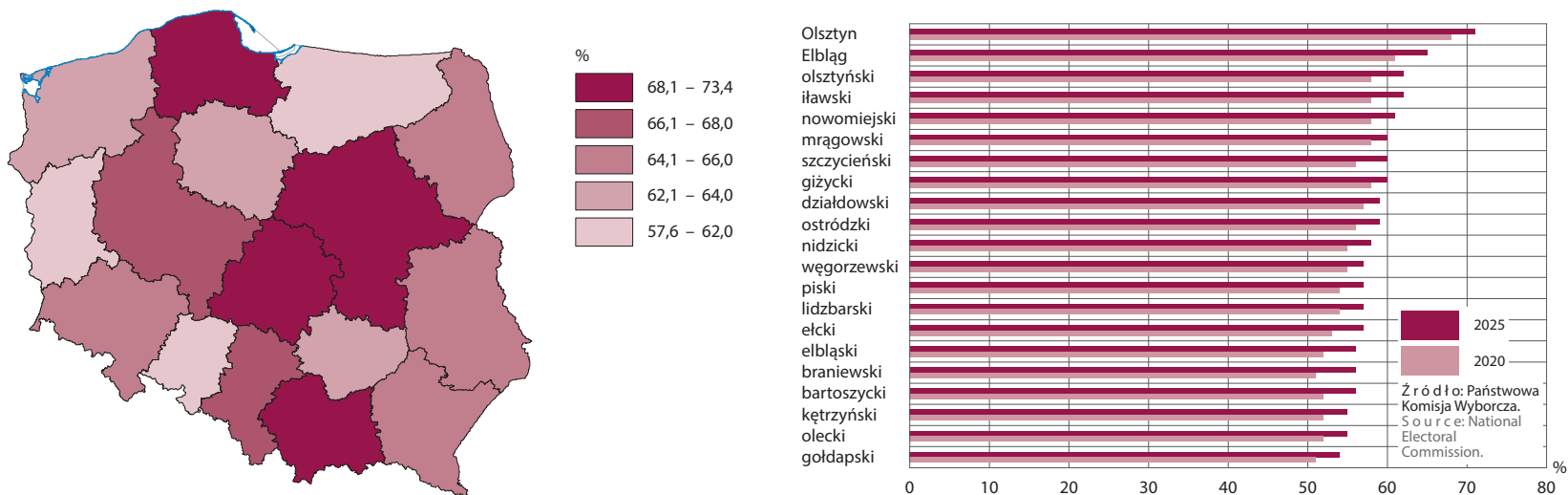
**Frekwencja w wyborach Prezydenta Rzeczypospolitej Polskiej przeprowadzonych w dniu 18 maja 2025 r. (I tura)**

Turnout in the election of the President of the Republic of Poland on 18th May 2025 (round I)

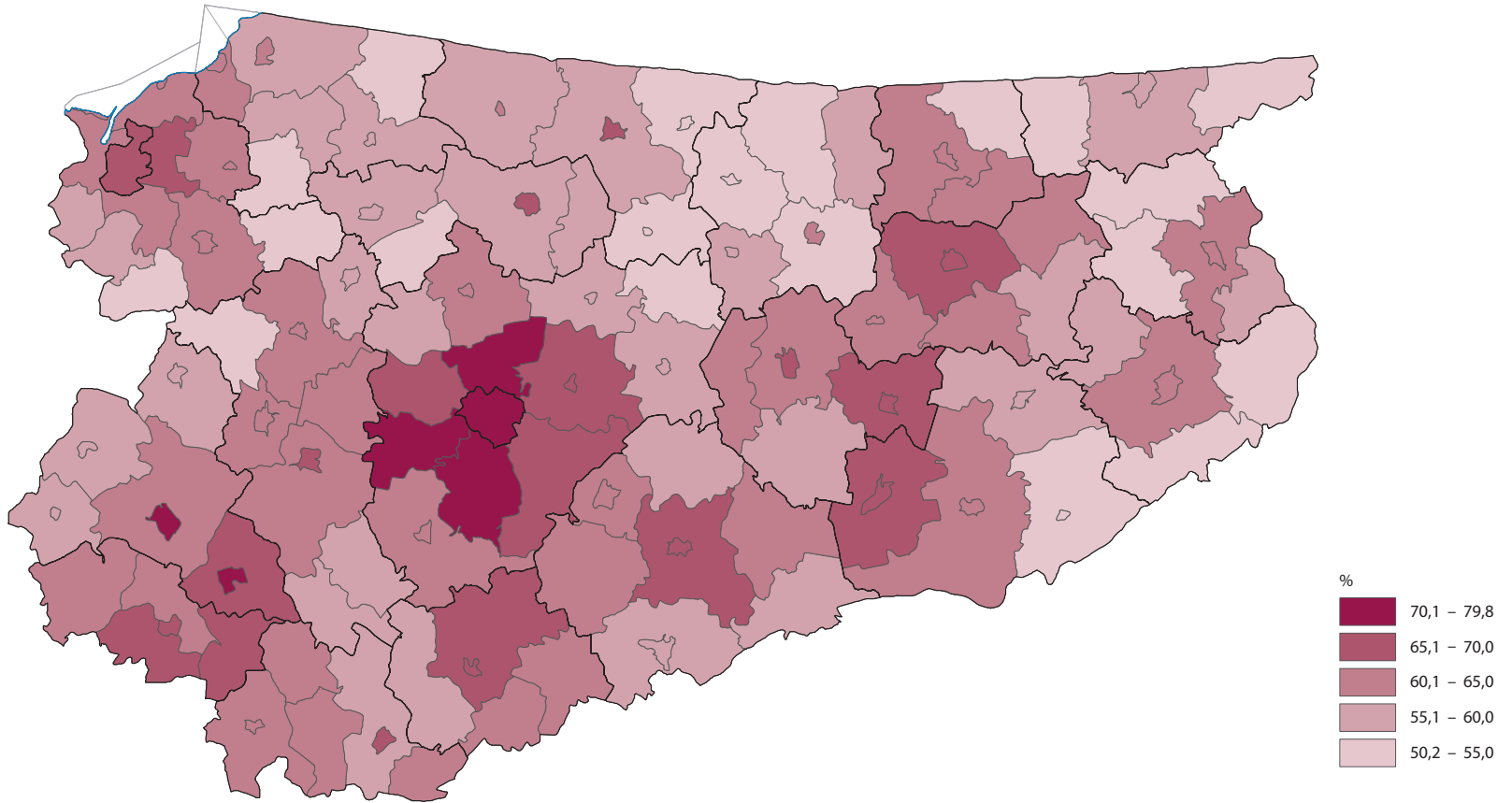


**Frekwencja w wyborach Prezydenta Rzeczypospolitej Polskiej przeprowadzonych w dniu 28 czerwca 2020 r. oraz 18 maja 2025 r. (I tura)**

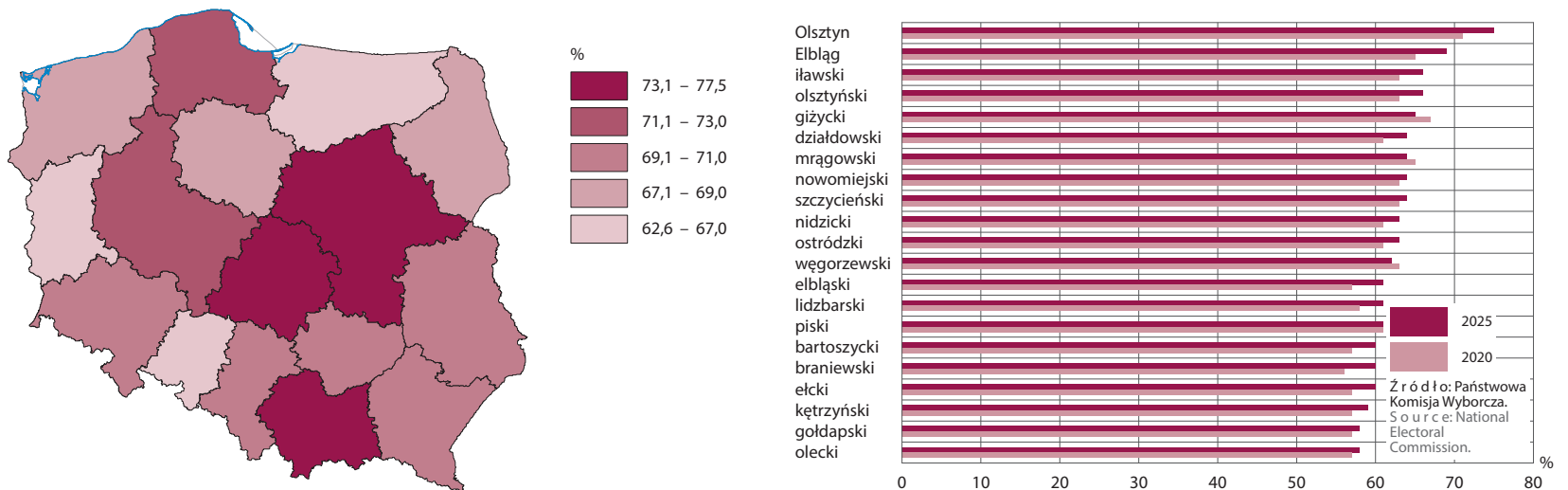
Turnout in the election of the President of the Republic of Poland on 28th June 2020 and 18th May 2025 (round I)



**Frekwencja w wyborach Prezydenta Rzeczypospolitej Polskiej przeprowadzonych w dniu 1 czerwca 2025 r. (II tura)**  
 Turnout in the election of the President of the Republic of Poland on 1st June 2025 (round II)

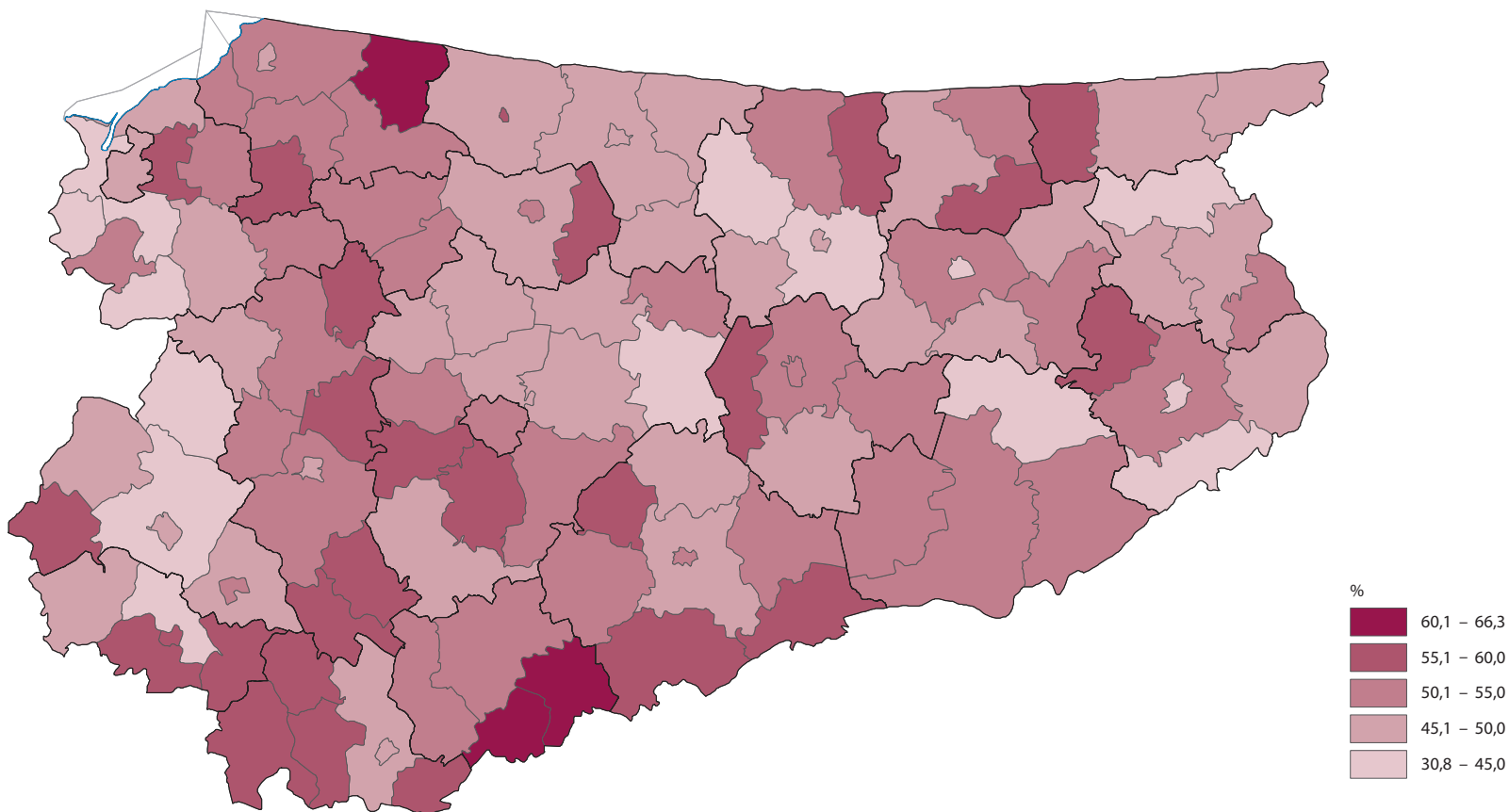


**Frekwencja w wyborach Prezydenta Rzeczypospolitej Polskiej przeprowadzonych w dniu 12 lipca 2020 r. oraz 1 czerwca 2025 r. (II tura)**  
 Turnout in the election of the President of the Republic of Poland on 12th July 2020 and 1st June 2025 (round II)



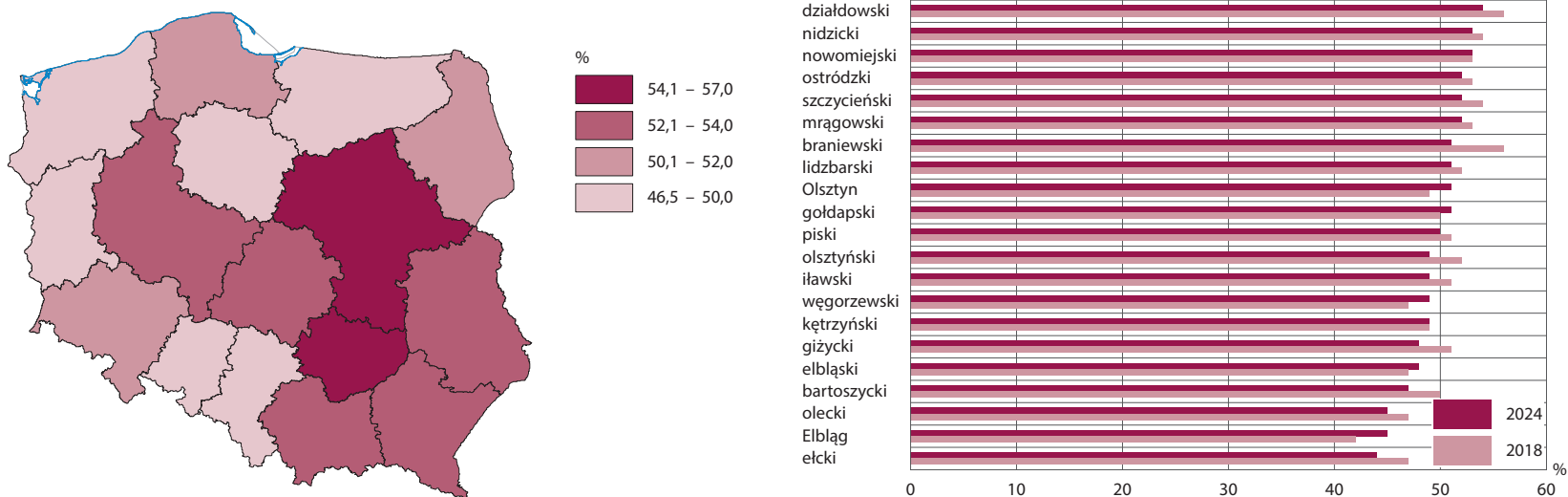
**Frekwencja w wyborach wójtów, burmistrzów i prezydentów miast przeprowadzonych w dniu 7 kwietnia 2024 r.**

Turnout in mayoral elections held on 7th April 2024



**Frekwencja w wyborach wójtów, burmistrzów i prezydentów miast przeprowadzonych w dniu 21 października 2018 r. oraz 7 kwietnia 2024 r.**

Turnout in mayoral elections held on 21st October 2018 and 7th April 2024

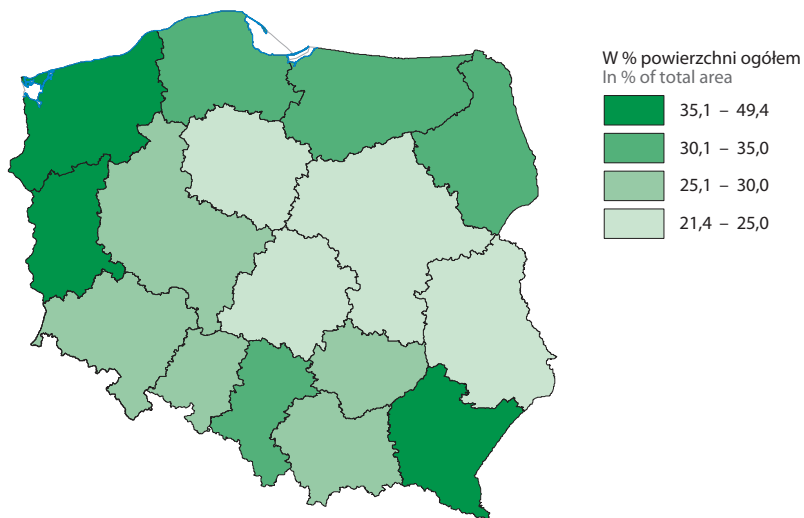
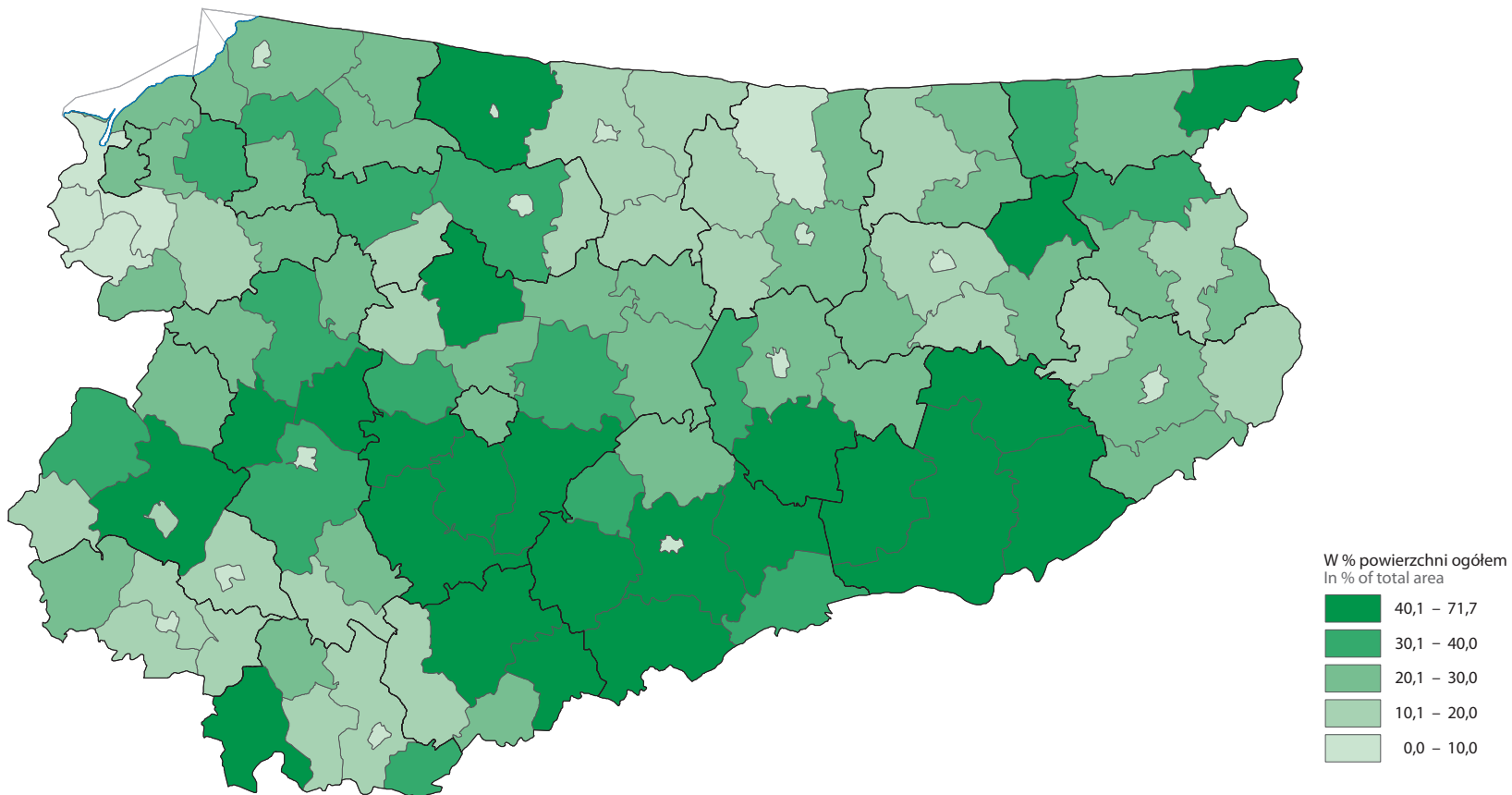


# Otoczenie i jego jakość

Surroundings and their quality



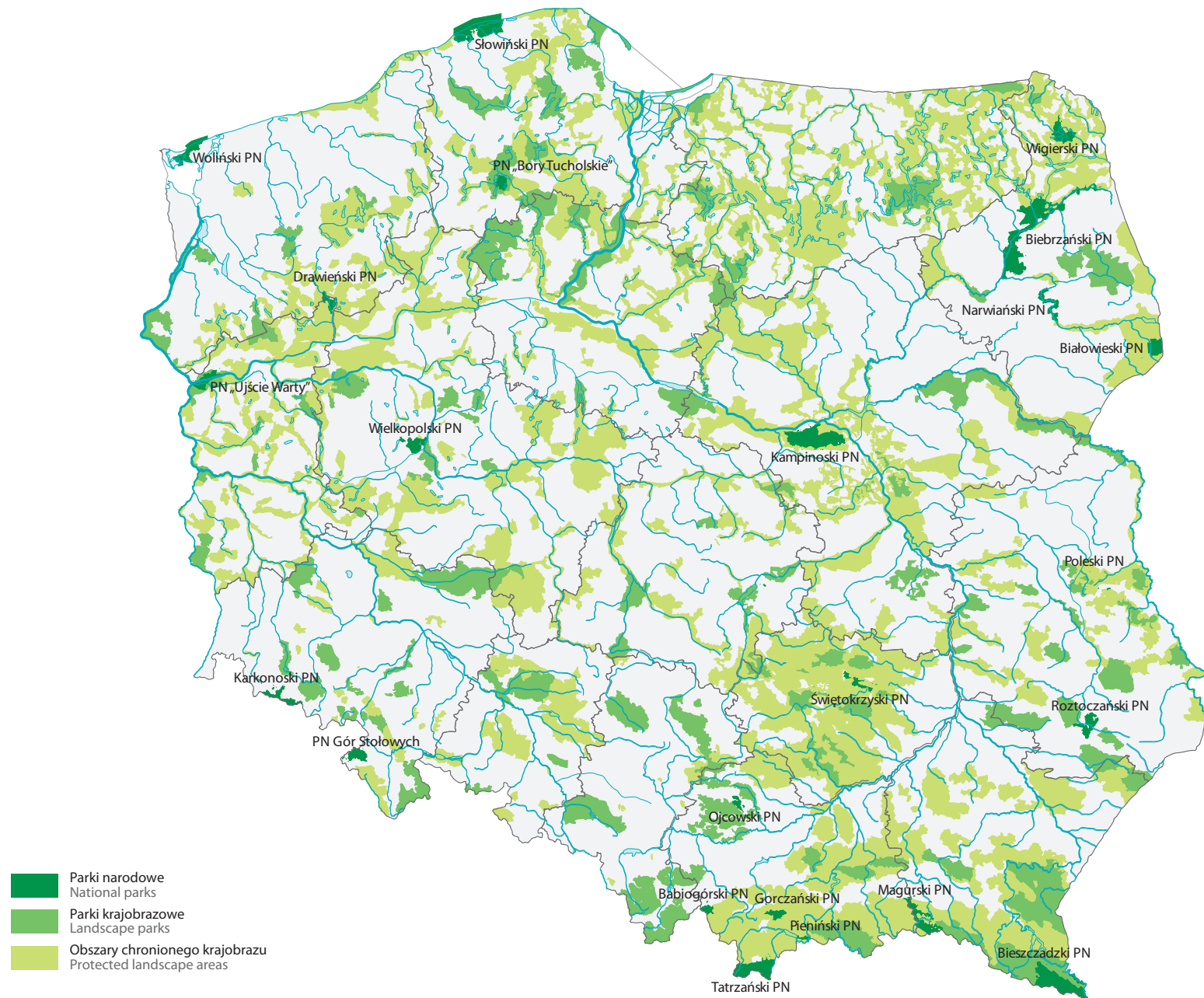
**Lesistość w 2023 r.**  
Forest cover in 2023



**Pozyskanie drewna (grubizny)**  
Acquiring timber (large timber)



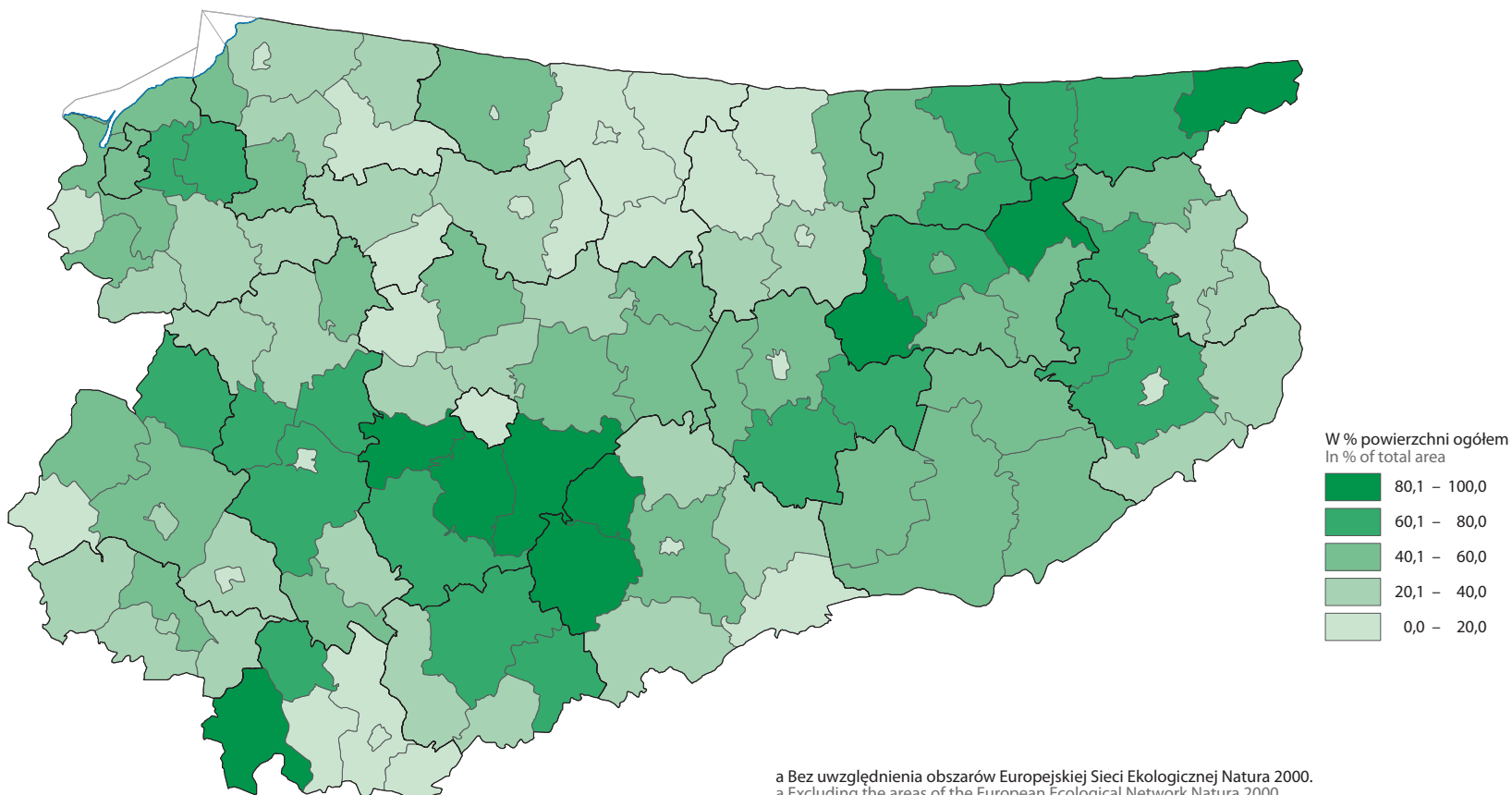
**Parki narodowe, parki krajobrazowe i obszary chronionego krajobrazu w 2023 r.**  
National parks, landscape parks and protected landscape areas in 2023



Źródło: Generalna Dyrekcja Ochrony Środowiska – Centralny Rejestr Form Ochrony Przyrody.  
Source: General Directorate for Environmental Protection – Central Register of Nature Conservation Forms.

**Obszary o szczególnych walorach przyrodniczych prawnie chronione<sup>a</sup> w 2023 r.**

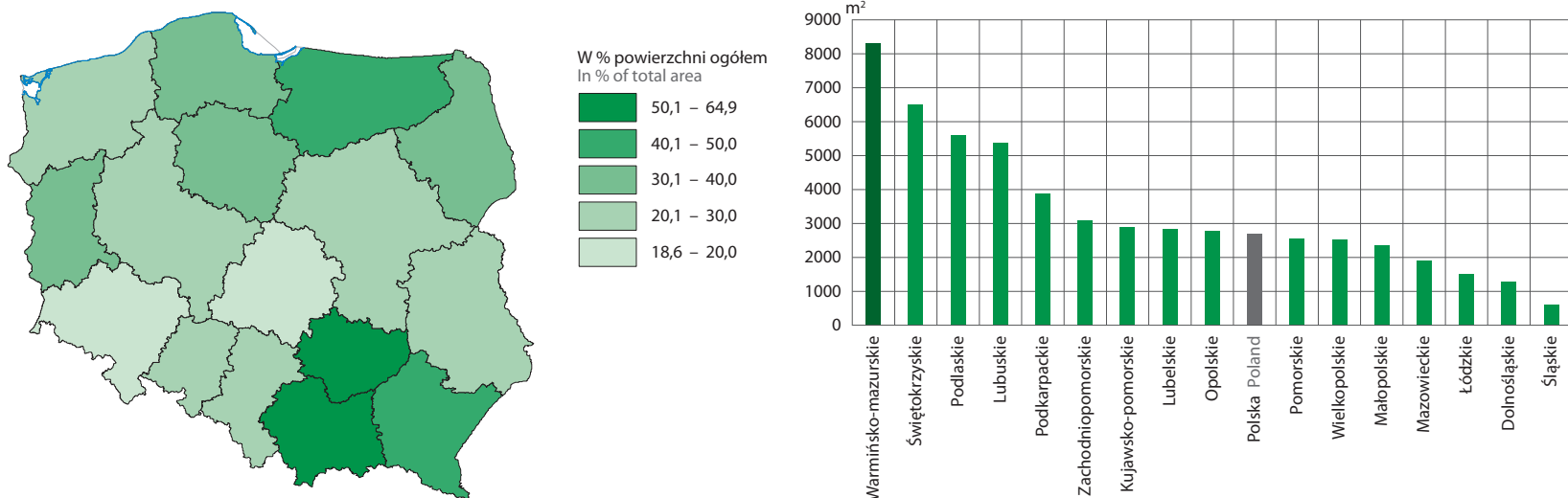
Areas of special nature value under legal protection<sup>a</sup> in 2023



a Bez uwzględnienia obszarów Europejskiej Sieci Ekologicznej Natura 2000.  
a Excluding the areas of the European Ecological Network Natura 2000.

**Obszary o szczególnych walorach przyrodniczych prawnie chronione<sup>a</sup> na 1 mieszkańca w 2023 r.**

Areas of special nature value under legal protection<sup>a</sup> per capita in 2023



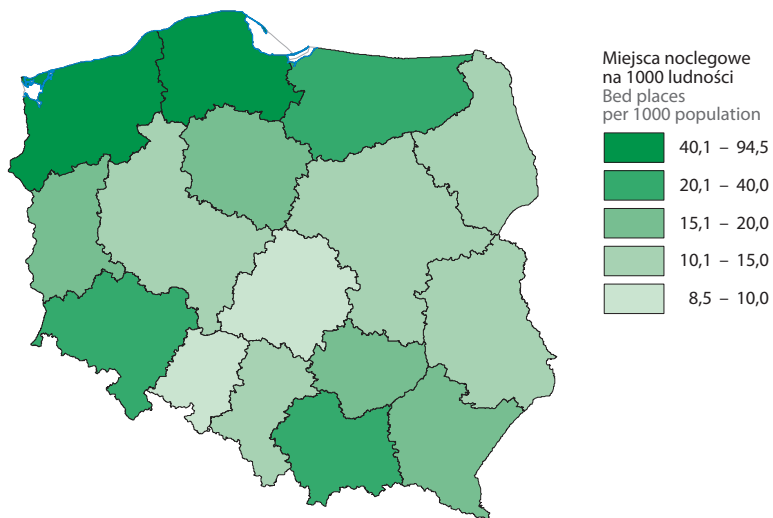
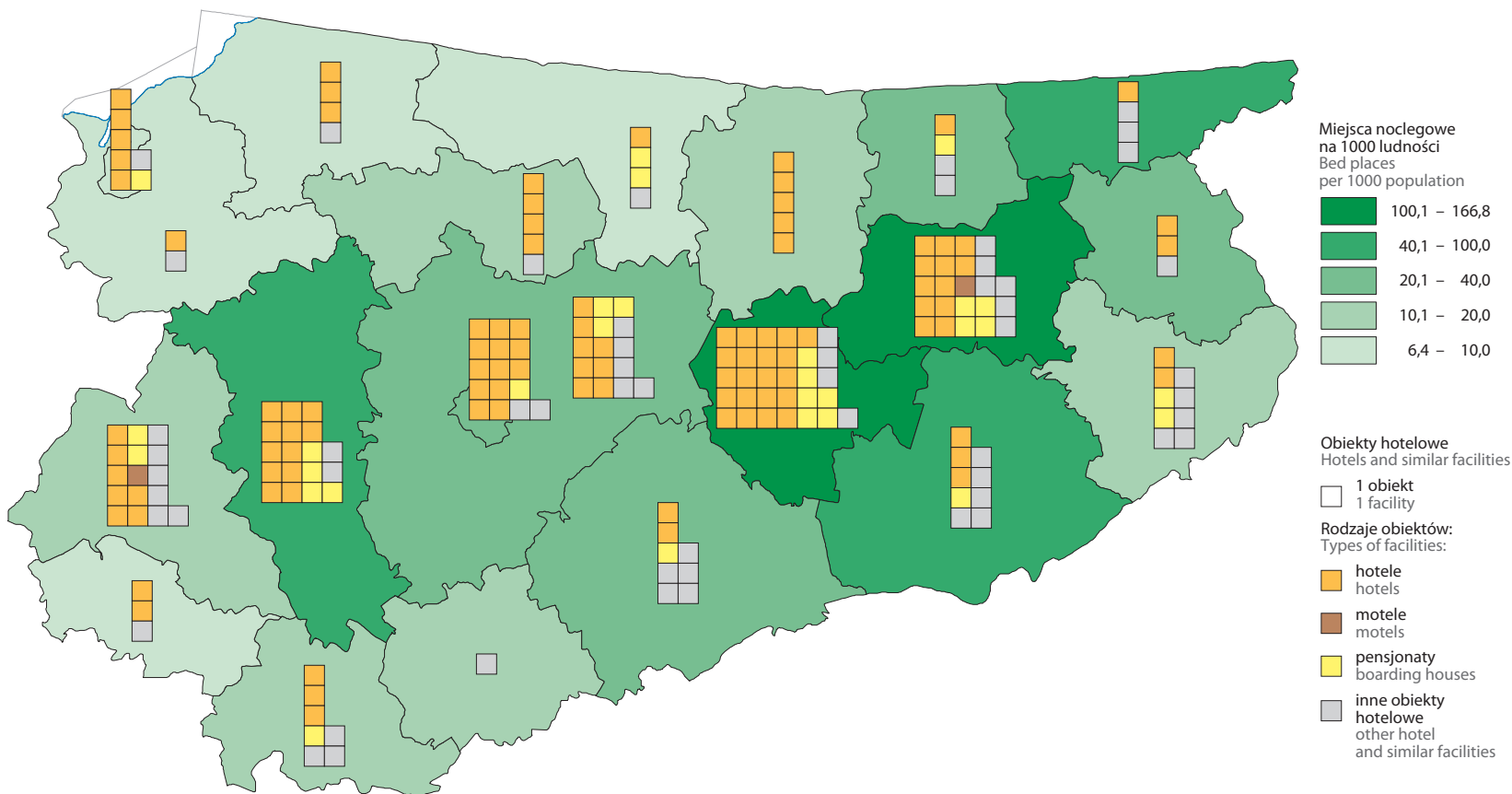
**Europejska Sieć Ekologiczna Natura 2000 w 2023 r.**  
European Ecological Network Natura 2000 in 2023



Źródło: Generalna Dyrekcja Ochrony Środowiska – Centralny Rejestr Form Ochrony Przyrody.  
Source: General Directorate for Environmental Protection – Central Register of Nature Conservation Forms.

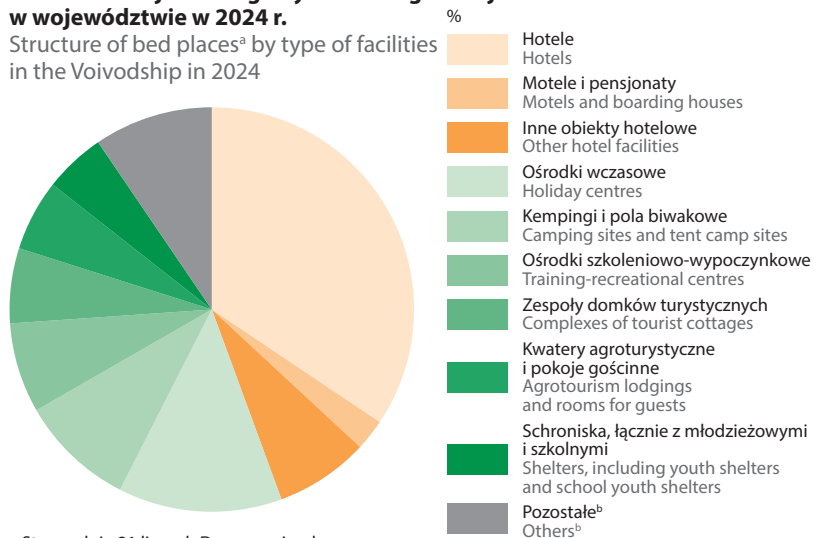
**Baza noclegowa turystyki w 2024 r.**

Tourist accommodation establishments in 2024



**Struktura miejsc noclegowych<sup>a</sup> według rodzajów obiektów w województwie w 2024 r.**

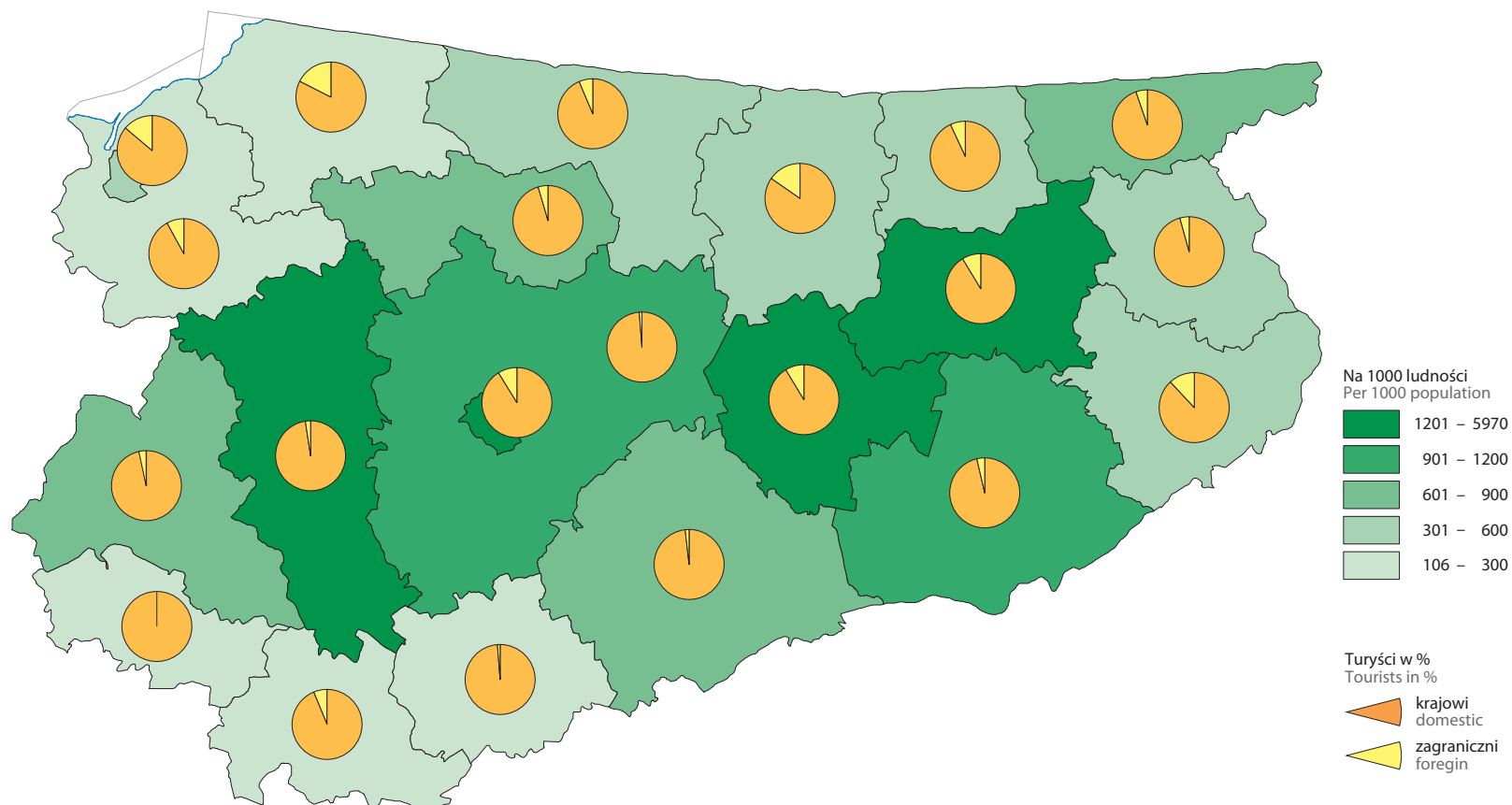
Structure of bed places<sup>a</sup> by type of facilities in the Voivodship in 2024



a Stan w dniu 31 lipca. b Domy wycieczkowe, ośrodki kolonijne, domy pracy twórczej, hostele, zakłady uzdrowiskowe, pozostałe niesklasyfikowane.  
a As of 31 July. b Excursion hostels, holiday youth centres, creative arts centres, hostels, health establishments, other not classified.

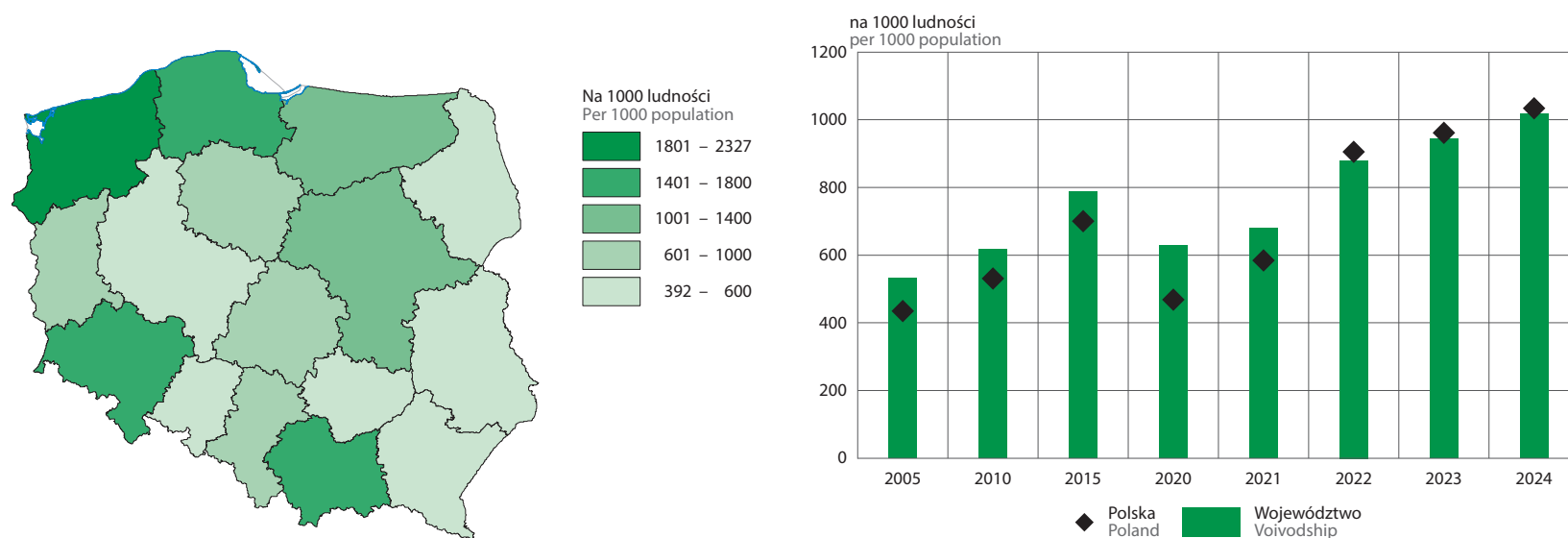
**Turyści korzystający z noclegów w 2024 r.**

Tourists accommodated in 2024



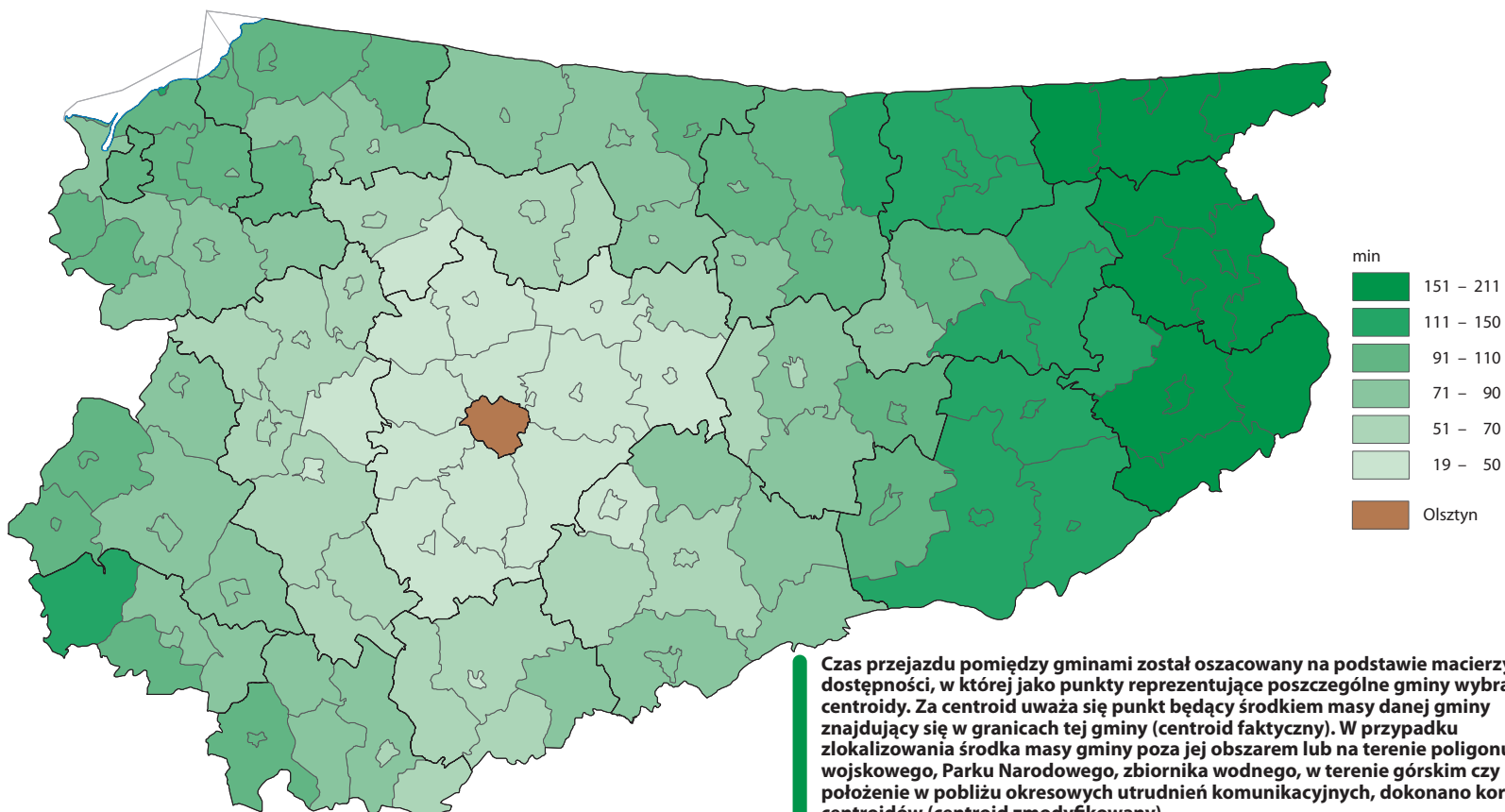
**Turyści korzystający z noclegów**

Tourists accommodated



### Czas przejazdu samochodem do Olsztyna w 2021 r.

Travel time by car to Olsztyn in 2021

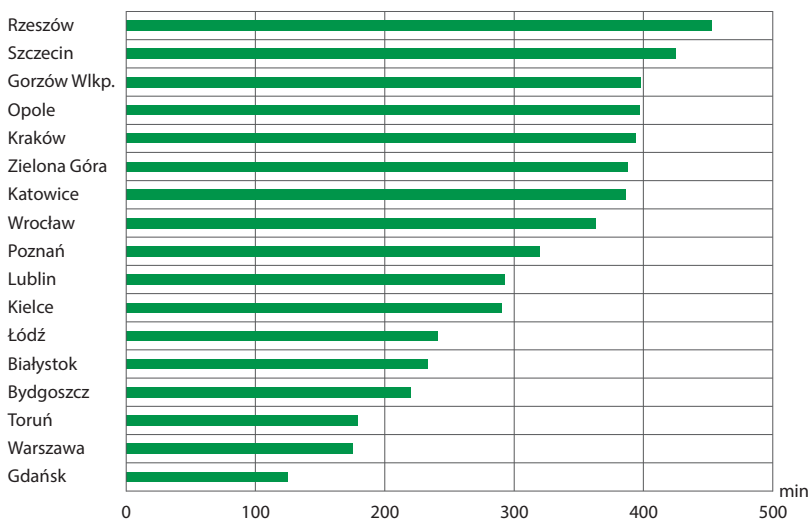


Czas przejazdu pomiędzy gminami został oszacowany na podstawie macierzy dostępności, w której jako punkty reprezentujące poszczególne gminy wybrano centroidy. Za centroid uważa się punkt będący środkiem masy danej gminy znajdujący się w granicach tej gminy (centroid faktyczny). W przypadku zlokalizowania środka masy gminy poza jej obszarem lub na terenie poligonu wojskowego, Parku Narodowego, zbiornika wodnego, w terenie górskim czy położenie w pobliżu okresowych utrudnień komunikacyjnych, dokonano korekty centroidów (centroid zmodyfikowany).

The travel time between selected communes was estimated based on the matrix of accessibility in which all communes are represented by their centroids. A centroid is defined as a given commune's centre of mass (true centroid). In cases when the centre of mass was located outside the commune's area or within a military training ground, a national park, a water reservoir, a mountainous area, near a location with temporary transport disruptions, centroids have been corrected (modified centroid).

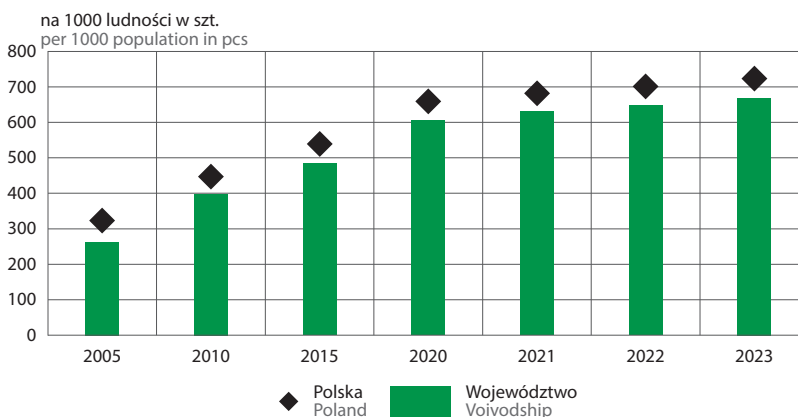
### Czas przejazdu samochodem do Olsztyna z pozostałych 17 miast wojewódzkich w 2021 r.

Travel time by car to Olsztyn from the others 17 seats of voivodships in 2021

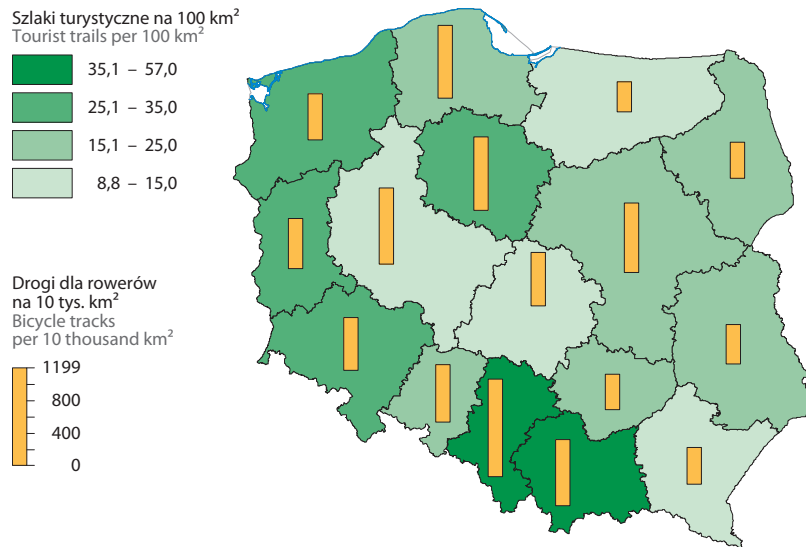


### Samochody osobowe

Passenger cars

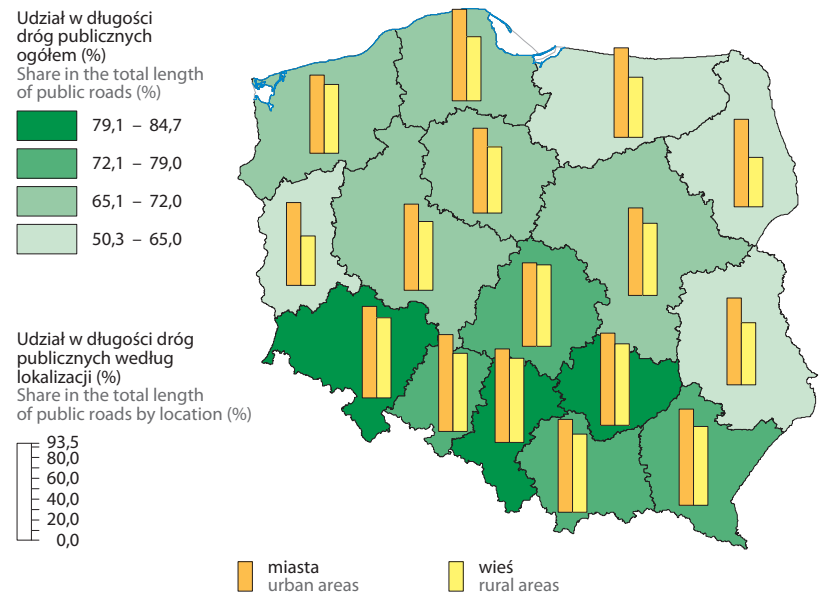


**Szlaki turystyczne<sup>a</sup> i drogi dla rowerów w 2023 r.**  
Tourist trails<sup>a</sup> and bicycle tracks in 2023

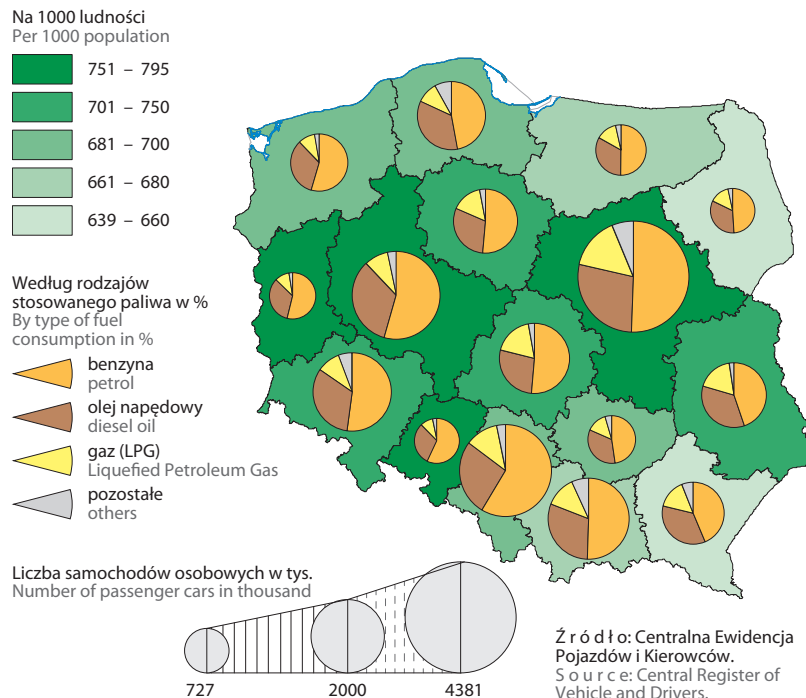


<sup>a</sup> Szlaki wytyczone przez oddziały Polskiego Towarzystwa Turystyczno-Krajoznawczego.  
a Trails marked out by branches of The Polish Tourist Country-Lovers Society.

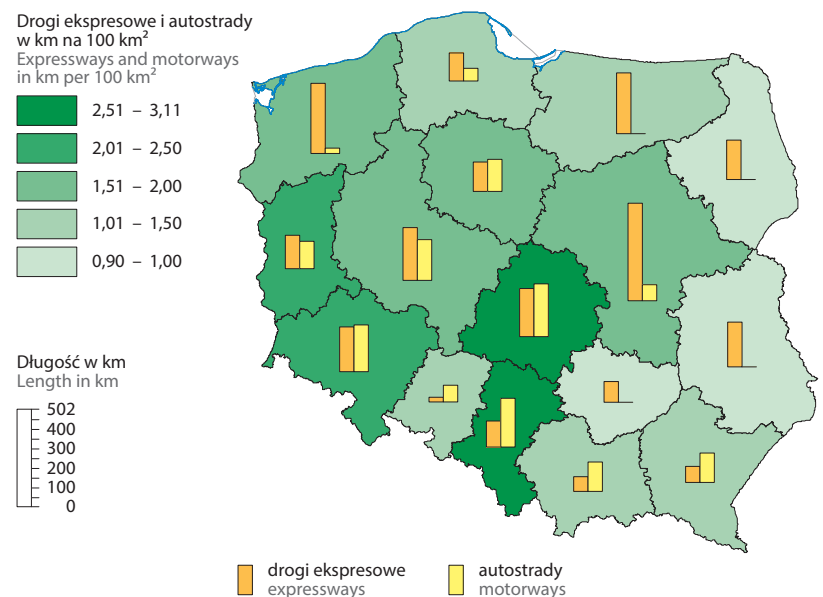
**Drogi publiczne o nawierzchni twardej ulepszonej w 2023 r.**  
Hard surface public roads in 2023



**Samochody osobowe w 2023 r.**  
Passenger cars in 2023

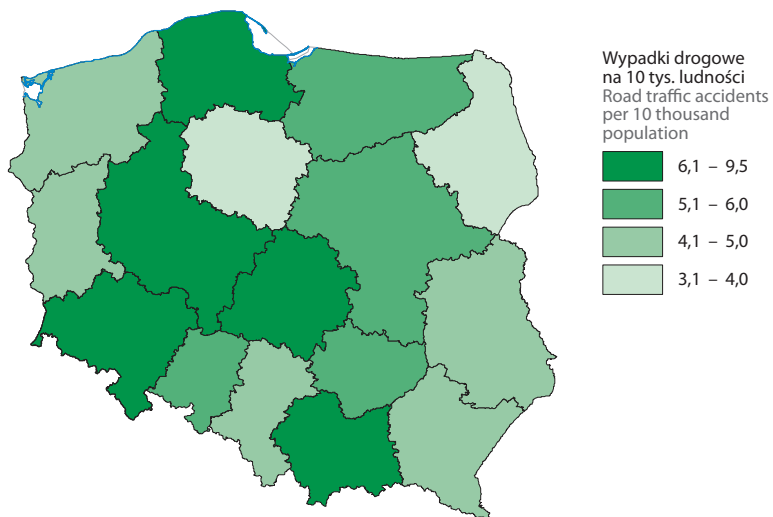
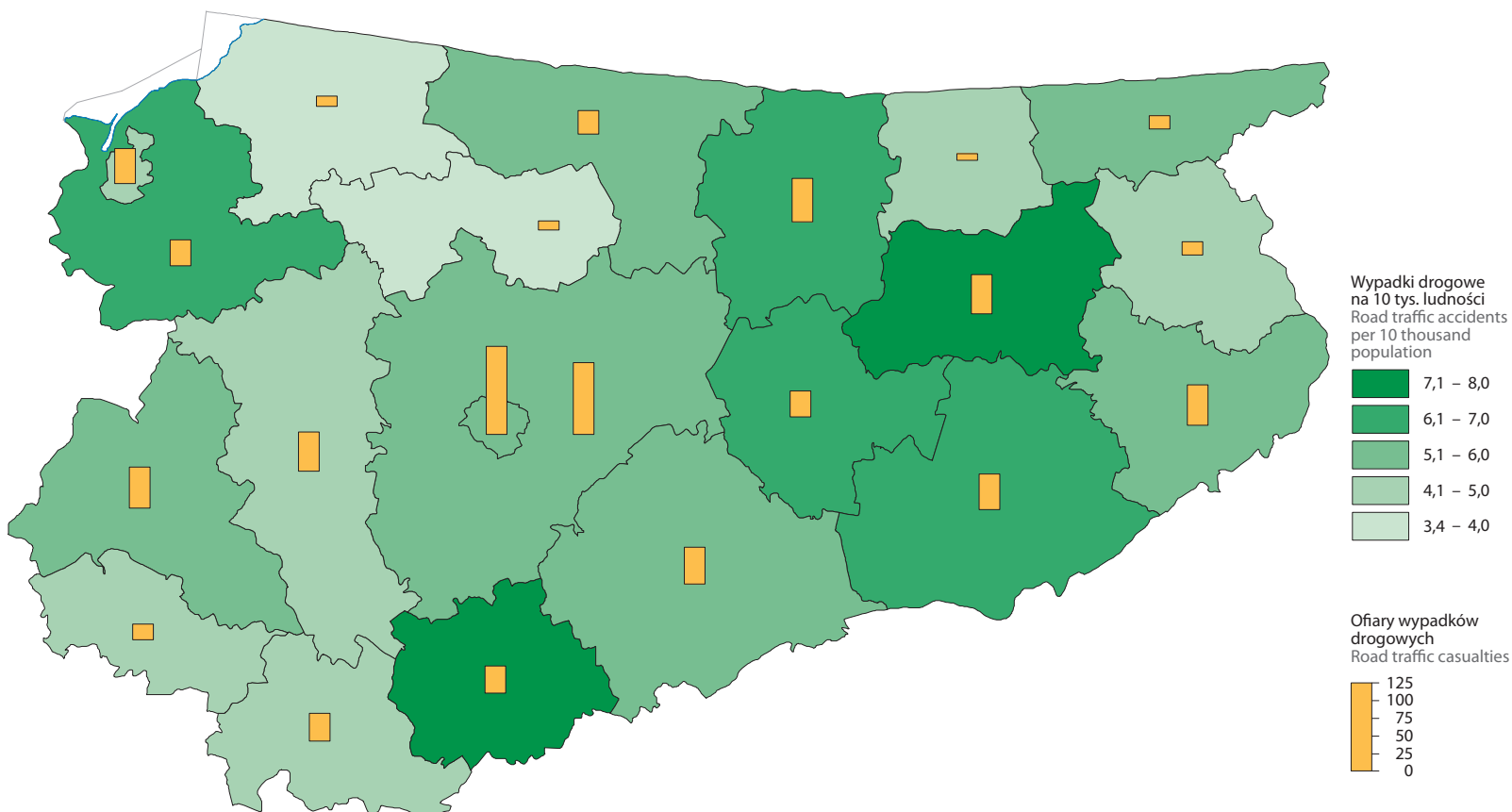


**Drogi ekspresowe i autostrady w 2023 r.**  
Expressways and motorways in 2023



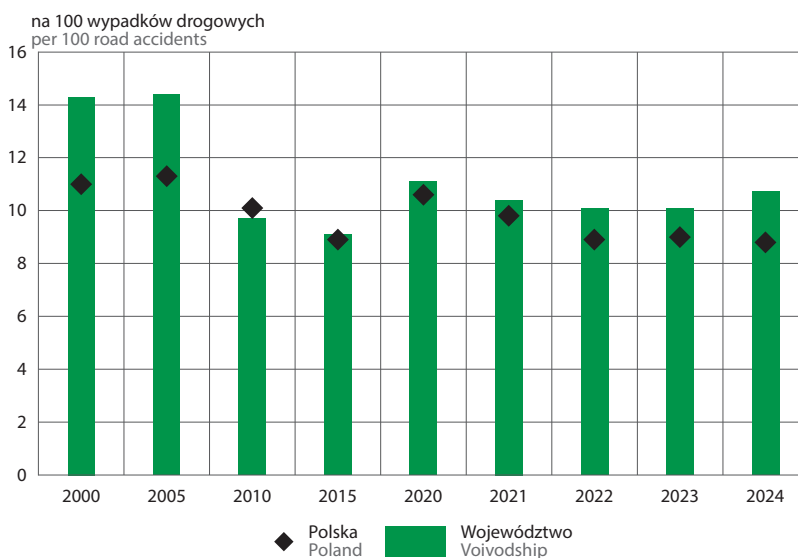
## Bezpieczeństwo na drogach w 2024 r.

Road safety in 2024



## Ofiary śmiertelne

Fatalities



Spis treści	strona	Contents	page
<b>Przedmowa</b>	<b>3</b>	<b>Preface</b>	<b>3</b>
<b>Terytorium i jego podział</b>	<b>7</b>	<b>Territory and its division</b>	<b>7</b>
Podział administracyjny Polski w 2024 r.	8	Administrative division of Poland in 2024	8
Podział administracyjny województwa warmińsko-mazurskiego w 2024 r.	9	Administrative division of Warmińsko-Mazurskie Voivodship in 2024	9
Delimitacja obszarów wiejskich w 2024 r.	10	Delimitation of rural areas in 2024	10
Powierzchnia miast wojewódzkich w 2024 r.	11	Area of seats of voivodships in 2024	11
Obszary morskie Polski w 2024 r.	12	Maritime areas of Poland in 2024	12
<b>Ludność</b>	<b>13</b>	<b>Population</b>	<b>13</b>
Gęstość zaludnienia w 2024 r.	14	Population density in 2024	14
Powierzchnia i ludność województwa w 2024 r.	14	Area and population in the Voivodship in 2024	14
Ludność w siatce 2×2 km w 2021 r.	15	Population in 2×2 km grid in 2021	15
Ludność w 2021 r.	15	Population in 2021	15
Zmiana liczby ludności w siatce 2×2 km w latach 2011–2021	16	Population change in 2x2 km grid in 2011–2021	16
Zmiana liczby ludności w latach 2011–2021	16	Population change in 2011–2021	16
Zmiana liczby ludności w latach 2015–2024	17	Population change in 2015–2024	17
Przyrost naturalny, saldo migracji na pobyt stały oraz przyrost rzeczywisty ludności w województwie	17	Natural increase, net migration for permanent residence and actual increase of population in the Voivodship	17
Miasta w 2024 r.	18	Cities and towns in 2024	18
Wskaźnik urbanizacji w 2024 r.	18	Urbanization rate in 2024	18
Wskaźnik urbanizacji	18	Urbanization rate	18
Prognozowana zmiana liczby ludności w latach 2024–2060	19	Projected population change in 2024–2060	19
Ludność wybranych miast w województwie	19	Population of selected cities in the Voivodship	19
Ludność według delimitacji obszarów wiejskich i wielkości miast w 2024 r.	19	Population by delimitation of rural areas and city size in 2024	19
Ludność według ekonomicznych grup wieku w województwie	19	Population by economic age groups in the Voivodship	19
Ludność według płci i wieku w województwie	20	Population by sex and age in the Voivodship	20
Współczynnik feminizacji w 2024 r.	21	Feminisation rate in 2024	21
Współczynnik feminizacji według miejsca zamieszkania i ekonomicznych grup wieku w 2024 r.	21	Feminisation rate by place of residence and economic age groups in 2024	21
Udział dzieci w wieku 0–14 lat w ogólnej liczbie ludności w 2024 r.	22	Share of children aged 0–14 in the total population in 2024	22
Udział dzieci w wieku 0–14 lat w ogólnej liczbie ludności	22	Share of children aged 0–14 in the total population	22
Udział ludności w wieku 65 lat i więcej w ogólnej liczbie ludności w 2024 r.	23	Share of population aged 65 and more in the total population in 2024	23
Udział ludności w wieku 65 lat i więcej w ogólnej liczbie ludności	23	Share of population aged 65 and more in the total population	23
Mediana wieku ludności w 2024 r.	24	Median age of population in 2024	24
Mediana wieku ludności	24	Median age of population	24
Urodzenia żywe w 2024 r.	25	Live births in 2024	25
według delimitacji obszarów wiejskich	25	by delimitation of rural areas	25
według wielkości miast	25	by city size	25
Przyrost/ubytek naturalny ludności w 2024 r.	25	Natural increase/decrease of the population in 2024	25
według delimitacji obszarów wiejskich	25	by delimitation of rural areas	25
według wielkości miast	25	by city size	25
Małżeństwa i rozwody w 2024 r.	26	Marriages and divorces in 2024	26
Rozwody	26	Divorces	26
Ubytek naturalny ludności w 2024 r. i w prognozie na 2060 r.	27	Natural decrease of the population in 2024 and in projection for 2060	27
Urodzenia żywe pozamałżeńskie w 2024 r.	27	Illegitimate live births in 2024	27
Współczynniki reprodukcji ludności w 2024 r.	27	Reproduction rates of population in 2024	27
Zgony w 2024 r.	27	Deaths in 2024	27
Gniazdownicy w ogólnej liczbie ludności w wieku 25–34 lata w 2022 r. – badanie eksperymentalne GUS	28	Young adults living with their parents in the total population aged 25–34 in 2022 – experimental study of Statistics Poland	28
Odsetek uczących się lub studiujących gniazdowników w 2022 r. – badanie eksperymentalne GUS	28	Percentage of learning or studying young adults living with their parents in 2022 – experimental study of Statistics Poland	28

Spis treści	strona	Contents	page
Współczynnik feminizacji gniazdowników w 2022 r. – badanie eksperymentalne GUS	29	Feminisation rate of young adults living with their parents in 2022 – experimental study of Statistics Poland	29
Gniazdownicy według płci w ogólnej liczbie ludności w wieku 25–34 lata w 2022 r.	29	Young adults living with their parents by sex in the total population aged 25–34 in 2022	29
Pracujący gniazdownicy w 2022 r. – badanie eksperymentalne GUS	30	Employed young adults living with their parents in 2022 – experimental study of Statistics Poland	30
Odsetek gniazdowników z niepełnosprawnościami w 2022 r. – badanie eksperymentalne GUS	30	Percentage of young adults with disabilities living with their parents in 2022 – experimental study of Statistics Poland	30
Mieszkańcy Ukrainy objęci ochroną czasową w województwie. Stan w grudniu 2024	31	Residents of Ukraine under temporary protection in the Voivodship. As of December 2024	31
Mieszkańcy Ukrainy objęci ochroną czasową w województwie według płci i wieku	31	Residents of Ukraine under temporary protection in the Voivodship by sex and age	31
Ludność w 2021 r. mieszkająca od urodzenia w miejscowości aktualnego zamieszkania i przybyła do miejscowości aktualnego zamieszkania w latach 2011–2021	32	Population in 2021 living since birth in the place of current residence and arrived at the current place of residence in 2011–2021	32
Ludność w 2021 r. według okresu zamieszkiwania w miejscu aktualnego zamieszkania	32	Population in 2021 by period of residence in the place of current residence	32
Saldo migracji na pobyt stały w 2024 r.	33	Net migration for permanent residence in 2024	33
Saldo migracji na pobyt stały	33	Net migration for permanent residence	33
Saldo migracji na pobyt stały w 2024 r. i w prognozie na 2060 r.	34	Net migration for permanent residence in 2024 and in projection for 2060	34
Saldo migracji na pobyt stały według miejsca zamieszkania w 2024 r.	34	Net migration for permanent residence by place of residence in 2024	34
Saldo migracji na pobyt stały w 2024 r.	34	Net migration for permanent residence in 2024	34
według delimitacji obszarów wiejskich	34	by delimitation of rural areas	34
według wielkości miast	34	by city size	34
<b>Rynek pracy i dochody ludności</b>	<b>35</b>	<b>Labour market and income of population</b>	<b>35</b>
Pracujący w gospodarce narodowej według miejsca zamieszkania w grudniu 2024 r.	36	Employed persons in the national economy by place of residence in December 2024	36
Emeryci i renciści oraz niepełnosprawni pracujący w gospodarce narodowej według sektorów własności i miejsca zamieszkania w województwie w grudniu 2024 r.	36	Pensioners and disabled persons employed in the national economy by ownership sectors and place of residence in the Voivodship in December 2024	36
Zmiana liczby pracujących w gospodarce narodowej według miejsca zamieszkania w 2024 r.	37	Change in the number of employed persons in the national economy by place of residence in 2024	37
Struktura pracujących w gospodarce narodowej według sekcji PKD w województwie w grudniu 2024 r.	37	Structure of employed persons in the national economy by PKD sections in the Voivodship in December 2024	37
Udział kobiet w ogólnej liczbie pracujących w gospodarce narodowej według miejsca zamieszkania w grudniu 2024 r.	38	Share of employed women in the total employed persons in the national economy in December 2024	38
Pracujący według sekcji PKD i płci w województwie w grudniu 2024 r.	38	Employed persons by PKD sections and sex in the Voivodship in December 2024	38
Udział cudzoziemców w ogólnej liczbie wykonujących pracę w 2024 r.	39	Share of foreigners in the total number of people performing work in 2024	39
Przeciętne miesięczne wynagrodzenia brutto według sektorów gospodarki narodowej i miejsca zamieszkania w grudniu 2024 r.	40	Average gross wages and salaries by sectors of the national economy and by place of residence in December 2024	40
Różnica wynagrodzeń brutto mężczyzn i kobiet według miejsca zamieszkania w grudniu 2024 r.	40	Difference between gross wages and salaries of men and women by place of residence in December 2024	40
Przeciętny miesięczny dochód rozporządzalny w gospodarstwach domowych w 2023 r.	40	Average monthly available income in households in 2023	40
Przeciętne miesięczne wydatki w gospodarstwach domowych w 2023 r.	40	Average monthly expenditure in households in 2023	40
Przeciętne miesięczne wynagrodzenia brutto w gospodarce narodowej według miejsca zamieszkania w grudniu 2024 r.	41	Average gross wages and salaries in the national economy by place of residence in December 2024	41
Przeciętne miesięczne wynagrodzenia brutto w gospodarce narodowej według miejsca zamieszkania i płci w województwie w 2024 r.	41	Average monthly gross wages and salaries in the national economy by place of residence in the Voivodship in 2024	41
Mediana wynagrodzeń miesięcznych brutto w gospodarce narodowej według miejsca zamieszkania w grudniu 2024 r.	42	Median of monthly gross wages and salaries in the national economy by place of residence in December 2024	42
Przeciętne wynagrodzenie brutto i mediana wynagrodzeń brutto w gospodarce narodowej według sektorów i płci w województwie w grudniu 2024 r.	42	Average gross wages and salaries and median gross wages and salaries in the national economy by sectors and sex in the Voivodship in December 2024	42
Dojazdy do pracy w 2021 r.	43	Commuting to work in 2021	43
Kierunki wyjazdów do pracy z województwa w 2021 r.	43	Directions of outgoing commutes to work from the Voivodship in 2021	43
Iloraz przepływów związanych z zatrudnieniem w 2021 r.	44	The ratio of work-related commuting flows in 2021	44
Przyjeżdżający do pracy do województwa i wyjeżdżający do pracy z województwa według wieku w 2021 r.	44	Incoming commuters to the Voivodship and outgoing commuters from the Voivodship by age in 2021	44

Spis treści	strona	Contents	page
Przyjazdy do pracy do Olsztyna w 2021 r.	45	Incoming to work to Olsztyn in 2021	45
Przyjeżdżający do pracy do miast wojewódzkich w 2021 r.	45	Incoming commuters to seats of voivodships in 2021	45
Przyjeżdżający do pracy do Olsztyna według płci i wieku w 2021 r.	45	Incoming commuters to Olsztyn by sex and age in 2021	45
Wyjazdy do pracy z Olsztyna w 2021 r.	46	Outgoing to work from Olsztyn in 2021	46
Wyjeżdżający do pracy z miast wojewódzkich w 2021 r.	46	Outgoing commuters from seats of voivodships in 2021	46
Wyjeżdżający do pracy z Olsztyna według płci i wieku w 2021 r.	46	Outgoing commuters from Olsztyn by sex and age in 2021	46
Dojeżdżający do pracy w 2021 r.	47	Commuting to work in 2021	47
według województwa zamieszkania	47	by voivodship of residence	47
według płci	47	by sex	47
Dojeżdżający do pracy według wieku oraz województwa zamieszkania w 2021 r.	47	Commuters by age and voivodship of residence in 2021	47
Dojeżdżający do pracy w miastach wojewódzkich w 2021 r.	47	Commuters in seats of voivodships in 2021	47
Stopa bezrobocia rejestrowanego w 2024 r.	48	Registered unemployment rate in 2024	48
Bezrobotni zarejestrowani oraz stopa bezrobocia rejestrowanego w województwie	48	Registered unemployed persons and registered unemployment rate in the Voivodship	48
<b>Szkolnictwo</b>	<b>49</b>	<b>Education</b>	<b>49</b>
Dzieci w wieku 3–5 lat objęte wychowaniem przedszkolnym w roku szkolnym 2023/24	50	Children aged 3–5 years included in pre-primary education in the 2023/24 school year	50
Dzieci w placówkach wychowania przedszkolnego w roku szkolnym 2023/24	50	Children in pre-primary education establishments in the 2023/24 school year	50
Koszt jednostkowy edukacji przedszkolnej dziecka w 2023 r.	51	Cost of pre-primary education per child in 2023	51
Średnia liczba dzieci objętych edukacją przedszkolną w przeliczeniu na etat nauczyciela	51	Average number of children in pre-school education per full-time teacher	51
Średnia wielkość oddziału w szkołach podstawowych dla dzieci i młodzieży w roku szkolnym 2023/24	52	Average section size in primary schools for children and youth in the 2023/24 school year	52
Odsetek nauczycieli dyplomowanych w szkołach podstawowych dla dzieci i młodzieży	52	Percentage of chartered teachers in primary schools for children and youth	52
Koszt jednostkowy edukacji ucznia w szkole podstawowej dla dzieci i młodzieży w 2023 r.	53	Cost of education per student in a primary school for children and youth in 2023	53
Uczniowie szkół podstawowych dla dzieci i młodzieży w miastach i na wsi w województwie	53	Students and pupils in primary schools for children and youth in urban and rural areas in the Voivodship	53
Uczniowie wyjeżdżający do szkół podstawowych dla dzieci i młodzieży według miejsca zamieszkania w roku szkolnym 2023/24	54	Outgoing students commuting to primary schools for children and youth in the 2023/24 school year – by place of residence	54
Współczynnik skolaryzacji netto w szkołach podstawowych dla dzieci i młodzieży w roku szkolnym 2023/24	54	Net enrollment rate in primary school for children and youth in the 2023/24 school year	54
Uczniowie przyjeżdżający do szkół podstawowych dla dzieci i młodzieży według miejsca pobierania nauki w roku szkolnym 2023/24	55	Incoming students commuting to primary schools for children and youth in the 2023/24 school year – by place of education	55
Uczniowie korzystający z posiłków w szkołach podstawowych dla dzieci i młodzieży w roku szkolnym 2023/24	55	Students receiving meals in primary schools for children and youth in the 2023/24 school year	55
Średni wynik egzaminu ósmoklasisty z języka polskiego w szkołach podstawowych dla dzieci i młodzieży w 2024 r.	56	Average result of the eighth-grader exam in Polish in primary schools for children and youth in 2024	56
Uczący się języków obcych w szkołach podstawowych dla dzieci i młodzieży w roku szkolnym 2023/24	56	Pupils and students learning foreign languages in primary schools in the 2023/24	56
Średni wynik egzaminu ósmoklasisty z matematyki w szkołach podstawowych dla dzieci i młodzieży w 2024 r.	57	Average result of the eighth-grader exam in mathematics in primary schools for children and youth in 2024	57
Średni wynik egzaminu ósmoklasisty w szkołach podstawowych dla dzieci i młodzieży	57	Average result of the eighth-grader exam in primary schools for children and youth	57
Koszt jednostkowy edukacji ucznia w liceum ogólnokształcącym dla młodzieży oraz w technikum w 2023 r.	58	Cost of education per student in a general secondary school for youth and in a technical secondary school in 2023	58
Uczniowie i absolwenci w ponadpodstawowych szkołach dla młodzieży według typów w województwie w roku szkolnym 2023/24	58	Students and graduates in post-primary schools for youth by types in the Voivodship in the 2023/24 school years	58
Uczniowie dojeżdżający do szkół ponadpodstawowych dla młodzieży w roku szkolnym 2023/24	59	Students commuters to post-primary schools for youth in the 2023/24 school year	59
Współczynnik skolaryzacji netto	59	Net enrollment rate	59
Średni wynik egzaminu maturalnego z języka polskiego w 2024 r.	60	Average results of matriculation exam in Polish in 2024	60
Odsetek osób, które zdały egzamin maturalny	60	Percentage of students who passed the matriculation exam	60

Spis treści	strona	Contents	page
Średni wynik egzaminu maturalnego z matematyki w 2024 r.	61	Average results of matriculation exam in mathematics in 2024	61
Absolwenci ponadpodstawowych szkół dla młodzieży oraz szkół policealnych według podgrup kierunków kształcenia w województwie w roku szkolnym 2022/23	61	Graduates of post primary schools for youth and post-secondary schools by selected narrow fields of education in the Voivodship in the 2022/23 school year	61
Absolwenci w liceach ogólnokształcących dla młodzieży w roku szkolnym 2022/23	62	Graduates in general secondary schools for youth in the 2022/23 school year	62
Udział uczniów branżowych szkół I stopnia w ogólnej liczbie uczniów szkół ponadpodstawowych w roku szkolnym 2023/24	62	Share of students of stage I sectoral vocational schools in total number of students of post-primary schools in the 2023/24 school year	62
Osoby młode (15–34 lata) niepracujące, nieuczące się i niedokształcające się (NEET) w 2024 r.	62	Young people (15–34 years) neither in employment not in education and training (NEET) in 2024	62
Osoby młode (18–24 lata) w Polsce niekontynuujące nauki	62	Early leavers (18–24 years) from education and training in Poland	62
Uczniowie cudzoziemcy w roku szkolnym 2023/24	63	Foreign pupils and students in the 2023/24 school year	63
Uczący się języków obcych w szkołach ponadpodstawowych dla młodzieży i policealnych w województwie w roku szkolnym 2023/24	63	Pupils and students learning foreign languages in post-primary schools for youth and in post-secondary schools in the Voivodship in the 2023/24 school year	63
Studenci uczelni w województwie	64	Students in the Voivodship	64
Studenci uczelni w roku akademickim 2023/24	64	Students in the 2023/24 academic year	64
Studenci według grup kierunków studiów w województwie w roku akademickim 2023/24	64	Students by broad fields of education and training in the Voivodship in the 2023/24 academic year	64
Studenci cudzoziemcy w roku akademickim 2023/24	64	Foreign students in the 2023/24 academic year	64
<b>Mieszkania i ich obsługa</b>	<b>65</b>	<b>Dwellings and their service</b>	<b>65</b>
Mieszkania w 2021 r.	66	Dwellings in 2021	66
Struktura mieszkań zamieszkałych według okresu wybudowania budynku w województwie w 2021 r.	66	Structure of inhabited dwellings by period of building construction in the Voivodship in 2021	66
Mieszkania, na budowę których wydano pozwolenia lub przyjęto zgłoszenia zgodnie z projektem budowlanym w 2024 r.	67	Dwellings for which construction permits have been issued or notifications have been accepted in accordance with a construction project in 2024	67
Dynamika zmian liczby mieszkań, na które wydano pozwolenia lub przyjęto zgłoszenia z projektem budowlanym, rok poprzedni = 100	67	Dynamics of changes in the number of dwellings for which permits were issued or notifications have been accepted in accordance with a construction project, previous year = 100	67
Mediana cen lokali mieszkalnych w 2023 r.	68	Median of prices of residential premises in 2023	68
Mediana cen lokali mieszkalnych	68	Median of prices of residential premises	68
Lokale mieszkalne sprzedane w ramach transakcji na rynku pierwotnym i wtórnym w 2023 r.	69	Residential premises sold in primary and secondary market transactions in 2023	69
Liczba lokali mieszkalnych sprzedanych w ramach transakcji rynkowych w województwie	69	Number of residential premises sold in market transactions in the Voivodship	69
Mieszkania oddane do użytkowania w 2024 r.	70	Dwellings completed in 2024	70
Mieszkania oddane do użytkowania	70	Dwellings completed	70
Mieszkania oddane do użytkowania na 1000 ludności w 2023 r.	71	Dwellings completed per 1000 population in 2023	71
według delimitacji obszarów wiejskich	71	by delimitation of rural areas	71
według wielkości miast	71	by city size	71
Mieszkania oddane do użytkowania w województwie według form budownictwa	71	Dwellings completed by forms of construction in the Voivodship	71
Przeciętna powierzchnia użytkowa mieszkania w województwie	71	Average useful floor area of a dwelling in the Voivodship	71
Cena za 1 m <sup>3</sup> wody dla gospodarstw domowych w 2023 r.	72	Price of water per 1 cubic meter for households in 2023	72
Udział strat wody w łącznej ilości dostarczonej wody w 2023 r.	72	Share of water losses in the total amount of water supplied in 2023	72
Udział strat wody w łącznej ilości dostarczonej wody	72	Share of water losses in the total amount of water supplied	72
Cena za 1 m <sup>3</sup> ścieków dla gospodarstw domowych w 2023 r.	73	Wastewater price per 1 cubic meter for households in 2023	73
Udział ścieków oczyszczonych w ściekach odprowadzanych w 2023 r.	73	Share of urban wastewater treated related to total urban wastewater discharged in 2023	73
Ścieki przemysłowe i komunalne wymagające oczyszczania odprowadzone do wód lub do ziemi	73	Industrial and municipal wastewater requiring treatment discharged into waters or into the ground	73
Zużycie wody z wodociągów przez gospodarstwa domowe w 2023 r.	74	Household consumption of water from water supply systems in 2023	74
Zużycie wody z wodociągów przez gospodarstwa domowe	74	Household consumption of water from water supply systems	74
Zużycie wody z sieci wodociągowej w gospodarstwach domowych według delimitacji obszarów wiejskich w 2023 r.	75	Household consumption of water from water supply systems by delimitation of rural areas in 2023	75
Ludność korzystająca z oczyszczalni ścieków według delimitacji obszarów wiejskich w 2022 r.	75	Population connected to wastewater treatment plants by delimitation of rural areas in 2022	75
Odpady zebrane selektywnie w województwie	75	Waste collected separately in the Voivodship	75

Spis treści	strona	Contents	page
Odpady komunalne w 2023 r.	75	Municipal waste in 2023	75
Odpady komunalne wytworzone w 2023 r.	76	Municipal waste generated in 2023	76
Odpady komunalne wytworzone	76	Municipal waste generated	76
Papier i tektura, metale, szkło i tworzywa sztuczne zebrane selektywnie w relacji do ogółu odpadów komunalnych w 2023 r.	77	Paper and cardboard, metals, glass and plastics collected separately in relation to the total municipal waste collected in 2023	77
Papier i tektura, metale, szkło i tworzywa sztuczne zebrane selektywnie w relacji do ogółu odpadów komunalnych	77	Paper and cardboard, metals, glass and plastics collected separately in relation to the total municipal waste collected	77
Odpady biodegradowalne zebrane selektywnie w relacji do ogółu odpadów komunalnych w 2023 r.	78	Biodegradable waste collected separately in relation to the total municipal waste collected in 2023	78
Odpady biodegradowalne zebrane selektywnie w relacji do ogółu odpadów komunalnych	78	Biodegradable waste collected separately in relation to the total municipal waste collected	78
<b>Zdrowie i pomoc społeczna</b>	<b>79</b>	<b>Health and social welfare</b>	<b>79</b>
Lekarze i lekarze dentyści w 2023 r.	80	Doctors and dentists in 2023	80
Lekarze specjaliści według wybranych specjalności na 10 tys. ludności w 2023 r.	80	Medical specialists by selected specialisations per 10 thousand population in 2023	80
Pielęgniarki i położne w 2023 r.	81	Nurses and midwives in 2023	81
Pielęgniarki i położne posiadające prawo wykonywania zawodu medycznego według grup wieku w 2023 r.	81	Nurses and midwives entitled to practise medical profession by age groups in 2023	81
Ambulatoryjna opieka zdrowotna w 2023 r.	82	Out-patient health care in 2023	82
Specjalistyczne porady lekarskie udzielone w wybranych poradniach w województwie w 2023 r.	82	Specialized consultations provided in selected clinics in the Voivodship in 2023	82
Szpital ogólny w 2023 r.	83	General hospitals in 2023	83
Łóżka w stacjonarnych zakładach opieki długoterminowej i hospicyjno-paliatywnej w 2023 r.	83	Beds in in-patient long-term care and hospice-palliative care facilities in 2023	83
Lekarze według wieku w 2023 r.	83	Doctors by age in 2023	83
Ratownictwo medyczne i pomoc doraźna w 2024 r.	83	Emergency medical services and first aid in 2024	83
Żłobki i kluby dziecięce w 2023 r.	84	Nurseries and children's clubs in 2023	84
Odsetek gmin, w których znajduje się przynajmniej jedna placówka opieki nad dziećmi do lat 3	84	Percentage of gminas with at least one childcare centre up to the age of 3	84
Wspieranie rodziny w 2023 r.	85	Family support in 2023	85
Udział dzieci w wieku do lat 17, na które rodzice otrzymują zasiłek rodzinny w ogólnej liczbie dzieci w tym wieku	85	Share of children aged 0–17 receiving family allowance benefits in the total number of children in this age group	85
Korzystający ze środowiskowej pomocy społecznej w 2023 r.	86	Beneficiaries of social assistance in 2023	86
Osoby korzystające ze środowiskowej pomocy społecznej w województwie	86	Persons benefiting from social assistance in the Voivodship	86
Pomoc społeczna stacjonarna (łącznie z filiami) w 2023 r.	87	Stationary social welfare facilities (including branches) in 2023	87
Mieszkańcy stacjonarnych zakładów pomocy społecznej według „oddziałów” w województwie w 2023 r.	87	Residents of stationary social welfare facilities by “wards” in the Voivodship in 2023	87
Apteki ogólnodostępne w 2023 r.	88	Generally available pharmacies in 2023	88
Sprzedaż leków na receptę w 2023 r.	88	Sales of prescription medicines in 2023	88
Przeciętne miesięczne wydatki na zdrowie na 1 osobę w gospodarstwach domowych	88	Average monthly expenditure on health per capita in households	88
<b>Spółczesność obywatelskie i wydatki rozwojowe</b>	<b>89</b>	<b>Health and social welfare</b>	<b>89</b>
Fundacje, stowarzyszenia i organizacje społeczne wpisane do rejestru REGON w 2024 r.	90	Foundations, associations and social organisations in the REGON register in 2024	90
Fundacje, stowarzyszenia i organizacje społeczne wpisane do rejestru REGON	90	Foundations, associations and social organisations in the REGON register	90
Budżet obywatelski w gminach w 2023 r.	91	Civic budget in municipalities in 2023	91
Wnioski w ramach inicjatywy lokalnej w gminach w 2023 r.	91	Applications under the local initiative in municipalities in 2023	91
Jednostki pomocnicze gminy, w których funkcjonują organy wybrane przez mieszkańców w 2022 r.	91	Auxiliary units of municipalities with bodies elected by residents in 2022	91
Zgromadzenia publiczne w 2022 r.	91	Public gatherings in 2022	91
Dochody budżetów gmin i miast na prawach powiatu w 2023 r.	92	Revenue of budgets of municipalities and cities with county status in 2023	92
Struktura dochodów budżetów gmin i miast na prawach powiatu według rodzaju w województwie	92	Structure of revenue of budgets of municipalities and cities with county status by type in the Voivodship	92
Udział wydatków inwestycyjnych gmin i miast na prawach powiatu w wydatkach ogółem w 2023 r.	93	Share of investment expenditure of municipalities and cities with county status in their total expenditure in 2023	93

Spis treści	strona	Contents	page
Struktura wydatków budżetów gmin i miast na prawach powiatu według wybranych działów klasyfikacji budżetowej w województwie	93	Structure of expenditure of budgets of municipalities and cities with county status by selected divisions of budget classification in the Voivodship	93
Frekwencja w wyborach Prezydenta Rzeczypospolitej Polskiej przeprowadzonych w dniu 18 maja 2025 r. (I tura)	94	Turnout in the election of the President of the Republic of Poland on 18th May 2025 (round I)	94
Frekwencja w wyborach Prezydenta Rzeczypospolitej Polskiej przeprowadzonych w dniu 28 czerwca 2020 r. oraz 18 maja 2025 r. (I tura)	94	Turnout in the election of the President of the Republic of Poland on 28th June 2020 and 18th May 2025 (round I)	94
Frekwencja w wyborach Prezydenta Rzeczypospolitej Polskiej przeprowadzonych w dniu 1 czerwca 2025 r. (II tura)	95	Turnout in the election of the President of the Republic of Poland on 1st June 2025 (round II)	95
Frekwencja w wyborach Prezydenta Rzeczypospolitej Polskiej przeprowadzonych w dniu 12 lipca 2020 r. oraz 1 czerwca 2025 r. (II tura)	95	Turnout in the election of the President of the Republic of Poland on 12th July 2020 and 1st June 2025 (round II)	95
Frekwencja w wyborach wójtów, burmistrzów i prezydentów miast przeprowadzonych w dniu 7 kwietnia 2024 r.	96	Turnout in mayoral elections held on 7th April 2024	96
Frekwencja w wyborach wójtów, burmistrzów i prezydentów miast przeprowadzonych w dniu 21 października 2018 r. oraz 7 kwietnia 2024 r.	96	Turnout in mayoral elections held on 21st October 2018 and 7th April 2024	96
<b>Otoczenie i jego jakość</b>	<b>97</b>	<b>Surroundings and their quality</b>	<b>97</b>
Lesistość w 2023 r.	98	Forest cover in 2023	98
Pozyskanie drewna (grubizny)	98	Acquiring timber (large timber)	98
Parki narodowe, parki krajobrazowe i obszary chronionego krajobrazu w 2023 r.	99	National parks, landscape parks and protected landscape areas in 2023	99
Obszary o szczególnych walorach przyrodniczych prawnie chronione w 2023 r.	100	Areas of special nature value under legal protection in 2023	100
Obszary o szczególnych walorach przyrodniczych prawnie chronione na 1 mieszkańca w 2023 r.	100	Areas of special nature value under legal protection per capita in 2023	100
Europejska Sieć Ekologiczna Natura 2000 w 2023 r.	101	European Ecological Network Natura 2000 in 2023	101
Baza noclegowa turystyki w 2024 r.	102	Tourist accommodation establishments in 2024	102
Struktura miejsc noclegowych według rodzajów obiektów w województwie w 2024 r.	102	Structure of bed places by type of facilities in the Voivodship in 2024	102
Turyści korzystający z noclegów w 2024 r.	103	Tourists accommodated in 2024	103
Turyści korzystający z noclegów	103	Tourists accommodated	103
Czas przejazdu samochodem do Olsztyna w 2021 r.	104	Travel time by car to Olsztyn in 2021	104
Czas przejazdu samochodem do Olsztyna z pozostałych 17 miast wojewódzkich w 2021 r.	104	Travel time by car to Olsztyn from the others 17 seats of voivodships in 2021	104
Samochody osobowe	104	Passenger cars	104
Szlaki turystyczne i drogi dla rowerów w 2023 r.	105	Tourist trails and bicycle tracks in 2023	105
Drogi publiczne o nawierzchni twardej ulepszonej w 2023 r.	105	Hard surface public roads in 2023	105
Samochody osobowe w 2023 r.	105	Passenger cars in 2023	105
Drogi ekspresowe i autostrady w 2023 r.	105	Expressways and motorways in 2023	105
Bezpieczeństwo na drogach w 2024 r.	106	Road safety in 2024	106
Ofiary śmiertelne	106	Fatalities	106