

ATLAS STATYSTYCZNY województwa kujawsko-pomorskiego Społeczeństwo – Jakość życia – Przestrzeń

Statistical Atlas of Kujawsko-Pomorskie Voivodship Society – Quality of life – Space



ATLAS STATYSTYCZNY
województwa kujawsko-pomorskiego
Społeczeństwo – Jakość życia – Przestrzeń

Statistical Atlas
of Kujawsko-Pomorskie Voivodship
Society – Quality of life – Space

Opracowanie merytoryczne

Content-related works

Urząd Statystyczny w Bydgoszczy – Kujawsko-Pomorski Ośrodek Badań Regionalnych

Główny Urząd Statystyczny – Departament Innowacji

Statistical Office in Bydgoszcz – Kujawsko-Pomorskie Centre for Regional Surveys

Statistics Poland – Department for Innovation

Zespół autorski

Editorial team

Małgorzata Brzostowska, Marcin Bzdzion, Michał Cabański, Joanna Hausman-Czerwińska, Paulina Hofman-Stężowska, Jonasz Jankowiak, Marta Kordylewicz,

Jadwiga Kosowska, Anna Krzyżelewska-Suś, Magdalena Miśko, Zbigniew Osypiuk, Małgorzata Rybak, Maciej Zych

pod kierunkiem

supervised by

dr Wiesława Gierańczyk

Dominika Rogalińska

Skład publikacji

Typesetting

Michał Cabański, Jacek Pruski

Opracowanie map i wykresów

Maps and charts

Michał Cabański, Jacek Pruski

Prace wydawniczo-poligraficzne

Editorial works

Zakład Wydawnictw Statystycznych

Statistical Publishing Establishment

pod kierunkiem

supervised by

Maciej Adamowicz

Zdjęcia zamieszczone na okładce

Photographs on the cover

Adobe Stock

ISBN 978-83-970934-5-4

Publikacja dostępna na stronie

Publication available on website

<https://bydgoszcz.stat.gov.pl/>

Przy publikowaniu danych GUS prosimy o podanie źródła.

When publishing Statistics Poland data – please indicate the source.

00-925 WARSZAWA, AL. NIEPODLEGŁOŚCI 208

Informacje w sprawach sprzedaży publikacji GUS — tel. (22) 608 32 10, 608 38 10

Zam. xxx/2025/nakł. 300

Przedmowa

Z wielką przyjemnością przedstawiam Państwu „Atlas statystyczny województwa kujawsko-pomorskiego. Społeczeństwo – Jakość życia – Przestrzeń”. Jest to opracowanie, które w sposób nowatorski i kompleksowy ukazuje stan oraz zmiany społeczne, ekonomiczne i środowiskowe zachodzące w naszym województwie. Ideą Atlasu jest prezentacja najnowszych danych statystycznych, w tym pochodzących z badań eksperymentalnych, oraz ich analiza i interpretacja w kontekście przestrzennym.

Zasadniczą część publikacji stanowią kwestie związane z demografią i wpływem zmian społeczno-kulturowych na strukturę, rozwój i styl życia współczesnego społeczeństwa. Zagadnienia te, w powiązaniu z różnymi aspektami życia, tj.: edukacją, pracą, zdrowiem, mieszkalnictwem a także otoczeniem, w którym funkcjonujemy, obrazują poziom i jakość życia ludności. Analiza map i wykresów pomoże odbiorcom dostrzec społeczne potrzeby i wyzwania oraz ich ekonomiczne koszty. Podążając za aktualnymi potrzebami informacyjnymi zaprezentowano również szereg zagadnień dotyczących mieszkańców Ukrainy przebywających w województwie.

Prezentowane dane dotyczą roku 2024 lub ostatniego dostępnego. W celu zilustrowania zmian w czasie wybrane zagadnienia przedstawiono w retrospekcji wieloletniej. Źródłem danych wykorzystanych w publikacji są zasoby pochodzące ze sprawozdawczości i z systemów informacyjnych udostępnianych statystyce publicznej przez gestorów zewnętrznych. Szereg informacji ujętych w publikacji pochodzi z Narodowego Spisu Powszechnego Ludności i Mieszkań 2021. Na szczególną uwagę zasługują wskaźniki, które statystyka opracowuje, a następnie publikuje, w Systemie Monitorowania Usług Publicznych <https://smup.gov.pl/>. Informacje te mogą służyć do kompleksowej oceny jakości, ilości, dostępności i kosztów usług świadczonych na poziomie lokalnym. Ponadto do prezentacji zjawisk dotychczas niebadanych przez statystykę publiczną, obok statystyk oficjalnych, zaprezentowano wyniki pochodzące z badań eksperymentalnych. Do badań tych wykorzystywane są nowe metody, zaawansowane narzędzia i rozwiązania programistyczne, pozwalające na przetwarzanie i łączenie dużych zbiorów danych (tzw. Big Data).

Nowatorskie podejście zastosowano również w prezentacji zjawisk. Publikacja oferuje unikalny wgląd w procesy społeczne i ekonomiczne zachodzące zarówno na poziomie regionalnym, jak i lokalnym. Dane zostały opracowane na niskich poziomach agregacji przestrzennej, w tym w siatkach kilometrowych 2x2 km, co umożliwia szczegółową analizę zróżnicowań. Szczególną uwagę poświęcono zmianom zachodzącym w miastach różnej wielkości oraz na obszarach wiejskich, które zostały zaprezentowane według Delimitacji Obszarów Wiejskich (DOW), agregującej gminy wiejskie w cztery grupy.

Do opracowania podkładów kartograficznych wykorzystano geograficzne bazy danych Głównego Urzędu Geodezji i Kartografii. Dane na mapach województwa prezentowane są w skali 1:1 100 000 (dane na poziomie gmin i powiatów) oraz 1:9 500 000 (dane na poziomie województw).

Serdecznie zapraszam do zapoznania się z „Atlasem statystycznym województwa kujawsko-pomorskiego. Społeczeństwo – Jakość życia – Przestrzeń”. Mam nadzieję, że publikacja ta okaże się nie tylko wartościowym narzędziem analitycznym, ale również inspiracją do dalszych badań.

Dyrektor
Urzędu Statystycznego w Bydgoszczy

dr Wiesława Gierańczyk

Preface

It is with great pleasure that I present to you “Statistical Atlas of Kujawsko-Pomorskie Voivodship. Society Quality of Life Space”. The publication shows the current state as well as the social, economic and environmental changes taking place in our voivodship in an innovative and comprehensive way. The idea of the Atlas is to present the latest statistical data, including those from experimental studies, and to analyse and interpret them in a spatial context.

The essential part of the publication consists of issues related to demography and the impact of socio-cultural change on the structure, development and lifestyle of modern society. These issues in connection with various aspects of life, i.e.: education, work, health, housing, as well as the environment in which we function, illustrate the quality of life of the population. Maps and charts will show the readers the needs and challenges and their economic costs. Following the current information needs, a number of issues concerning Ukrainian population residing in voivodship are also presented.

The publication is based on data for 2024 or the latest available. To illustrate changes over time, some selected issues are presented in a multi-year retrospective. The data sources include resources from the statistical reporting and from the information systems made available to the official statistics system by the external providers. Some information included in the publication comes from the National Population and Housing Census 2021. Particularly noteworthy are the indicators that the official statistics system compiles and then publishes in the Public Services Monitoring System <https://smup.gov.pl/>. This information can be used for the comprehensive assessment of the quality, quantity, availability and the cost of services provided at the local level. Furthermore, for the purpose of presentation of phenomena not yet researched by official statistics system, results from the experimental studies are presented alongside the official statistical data. These studies use new methods, advanced tools and software solutions enabling processing and linkage of Big Data sets.

The innovative approach was also applied in the presentation of phenomena. The publication offers a unique insight into the social and economic processes taking place at both regional and local levels. The data presented has been compiled at low levels of spatial aggregation, including 2x2 km grids, which enables the detailed analysis of changes. Particular attention was paid to changes taking place in cities and towns and in rural areas, which were presented according to the Delimitation of Rural Areas (DOW), aggregating rural areas into four groups.

Geographical databases of the Head Office of Geodesy and Cartography were used to prepare the cartographic base maps. The maps for Poland present data at a scale of 1:1 100 000 (data at the level of gmina and powiat) or 1:9 500 000 (data at the level of voivodships).

I cordially invite you to read the “Statistical Atlas of Kujawsko-Pomorskie Voivodship. Society Quality of Life Space”. I hope that this publication will prove to be not only a valuable analytical tool, but also an inspiration for further research.

Director
Statistical Office in Bydgoszcz

Wiesława Gierańczyk, Ph.D.

Spis treści

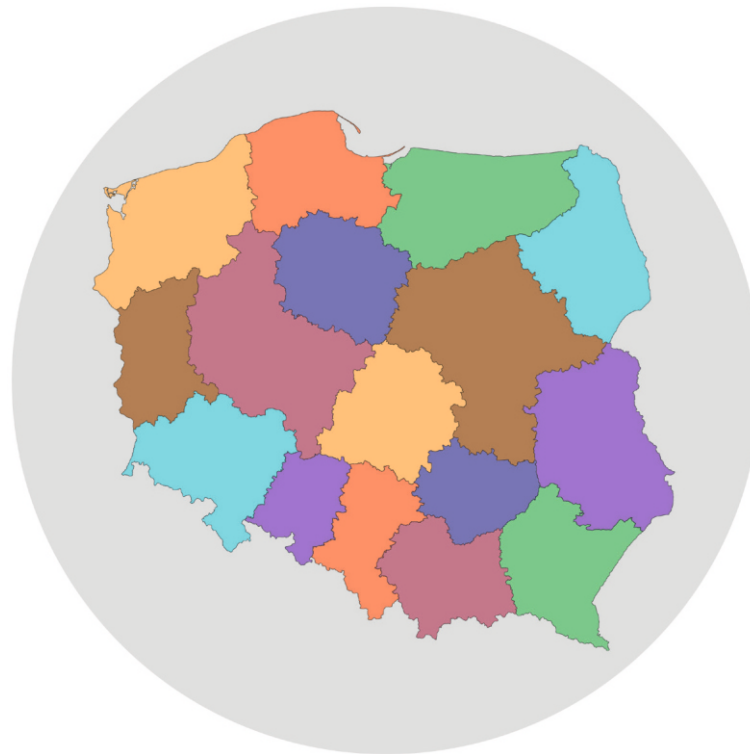
Terytorium i jego podział.....	7
Ludność.....	13
Rynek pracy i dochody ludności.....	35
Szkolnictwo.....	49
Mieszkania i ich obsługa.....	65
Zdrowie i pomoc społeczna.....	79
Spółeczeństwo obywatelskie i wydatki rozwojowe.....	87
Otoczenie i jego jakość.....	95

Contents

Territory and its division.....	7
Population.....	13
Labour market and income of population.....	35
Education.....	49
Dwellings and their service.....	65
Health and social welfare.....	79
Civil society and development expenditure.....	87
Surroundings and their quality.....	95

Terytorium i jego podział

Territory and its division



Podział administracyjny Polski w 2024 r.

Administrative division of Poland in 2024



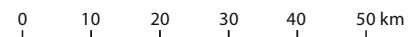
Podział administracyjny województwa kujawsko-pomorskiego

Administrative division of Kujawsko-Pomorskie Voivodship

Województwo w 2024 r.

The voivodship in 2024

Powierzchnia	17 972 km ²
Area	
Ludność	1 984 479
Population	
Powiaty	19
Powiats	
Miasta na prawach powiatu	4
Cities with powiat status	
Gminy ogółem	144
Total gminas	
Gminy miejskie	17
Urban gminas	
Gminy miejsko-wiejskie	39
Urban-rural gminas	
Gminy wiejskie	88
Rural gminas	
Miasta	56
Cities and towns	



1:1 100 000

- Granice powiatów
Powiat boundaries
- Granice gmin
Gmina boundaries
- - - Granice miast w gminach miejsko-wiejskich
Town boundaries within urban-rural gminas
- chełmiński**
gm. Lubicz
- TORUŃ**
Siedziba władz wojewódzkich
Seat of the voivodship authorities
- WŁOCŁAWEK**
Miasta na prawach powiatu
Cities with powiat status
- TUCHOLA**
Miasta – siedziby powiatów
Cities – seats of powiats
- NIESZAWA**
Miasta – siedziby gmin miejskich i miejsko-wiejskich
Towns – seats of urban and urban-rural gminas
- Bobrowniki**
Wsie – siedziby gmin wiejskich
Villages – seats of rural gminas

Przynależność gminy wiejskiej do siedziby będącej gminą miejską oraz przynależność fragmentu gminy do jej głównego obszaru
Affiliation of a rural gmina to its seat being an urban gmina and affiliation of a part of a gmina to its main area

Na mapie opisano wyłącznie gminy mające nazwę inną od nazwy siedziby.
Podział administracyjny według stanu na 1 stycznia 2024 r.
Names of gminas are provided only where they differ from the names of their seats.
Administrative division as of 1 January 2024.

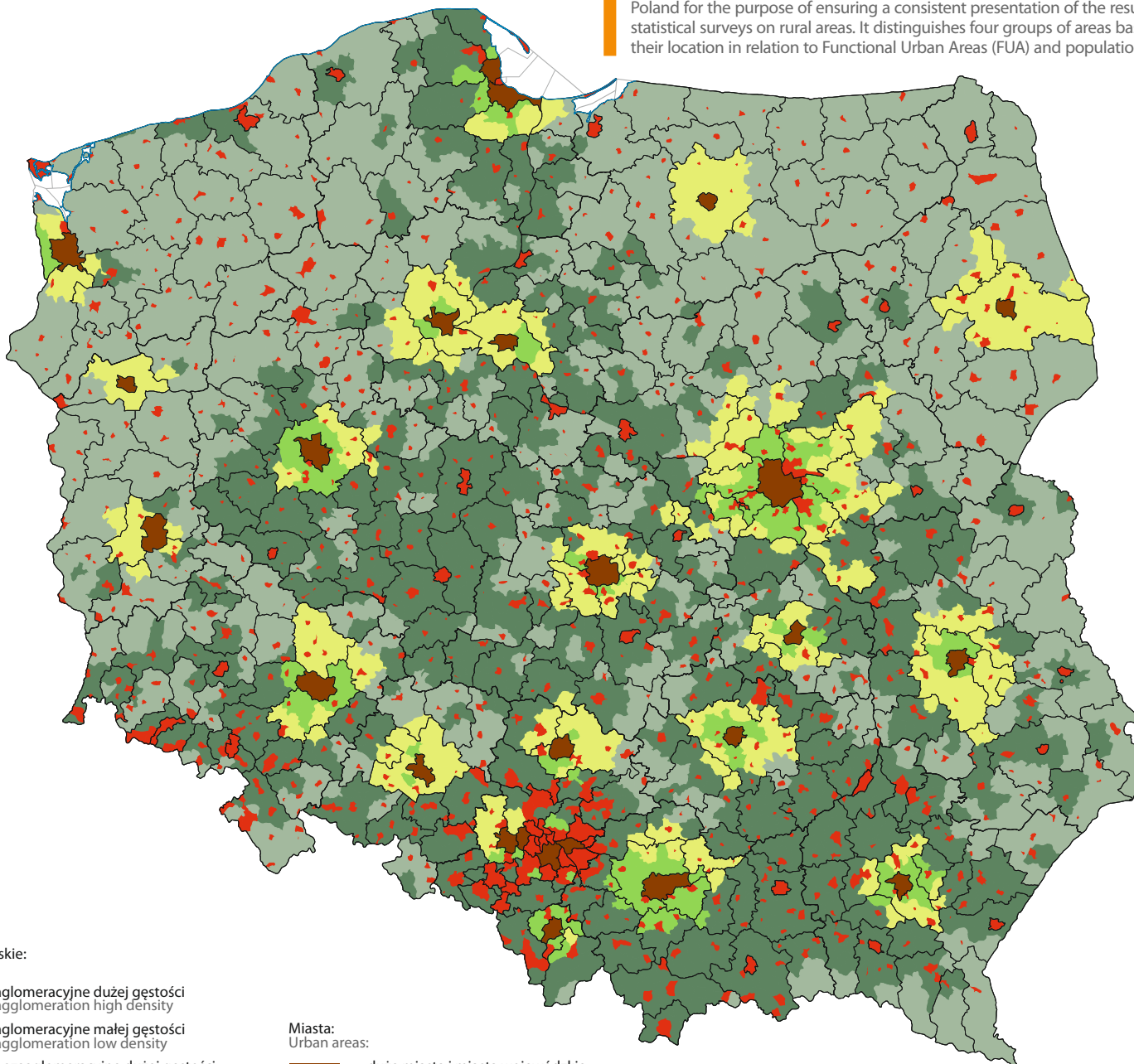


Delimitacja obszarów wiejskich w 2024 r.

Delimitation of rural areas in 2024

Delimitacja Obszarów Wiejskich (DOW) do celów statystycznych została opracowana przez Główny Urząd Statystyczny w celu zapewnienia jednolitej prezentacji wyników badań statystycznych statystyki publicznej dotyczących obszarów wiejskich. Wyróżniono w niej cztery grupy obszarów na podstawie położenia względem Funkcjonalnych Obszarów Miejskich (FUA) i gęstości zaludnienia.

The Delimitation of Rural Areas for statistical purposes was developed by Statistics Poland for the purpose of ensuring a consistent presentation of the results of statistical surveys on rural areas. It distinguishes four groups of areas based on their location in relation to Functional Urban Areas (FUA) and population density.



Obszary wiejskie:
Rural areas:

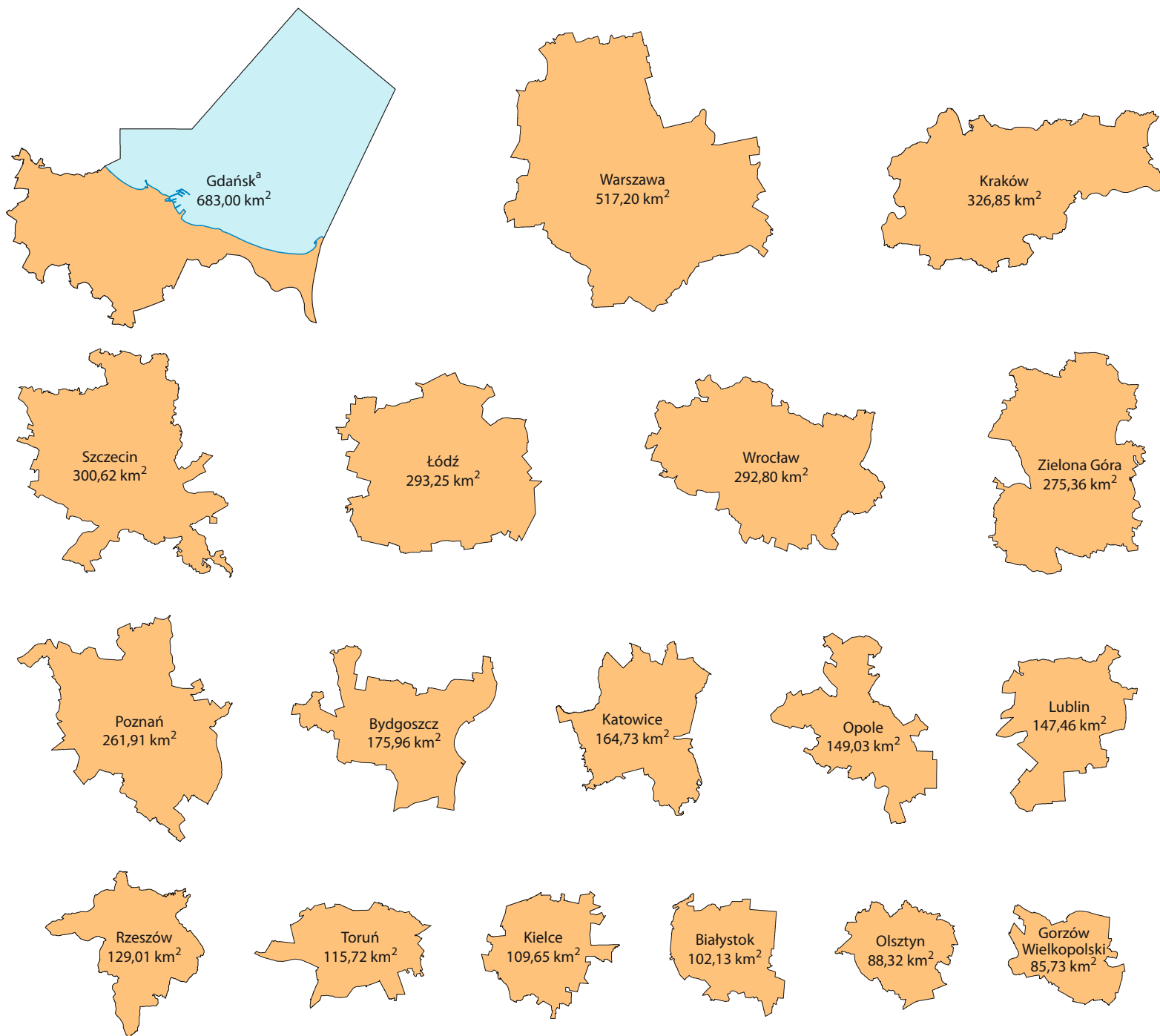
- aglomeracyjne dużej gęstości
agglomeration high density
- aglomeracyjne małej gęstości
agglomeration low density
- pozaaglomeracyjne dużej gęstości
non-agglomeration high density
- pozaaglomeracyjne małej gęstości
non-agglomeration low density

Miasta:
Urban areas:

- duże miasta i miasta wojewódzkie
large cities and voivodship capitals
- pozostałe miasta
other cities

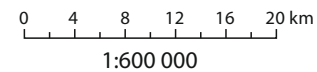
Powierzchnia miast wojewódzkich w 2024 r.

Area of voivodship capitals in 2024



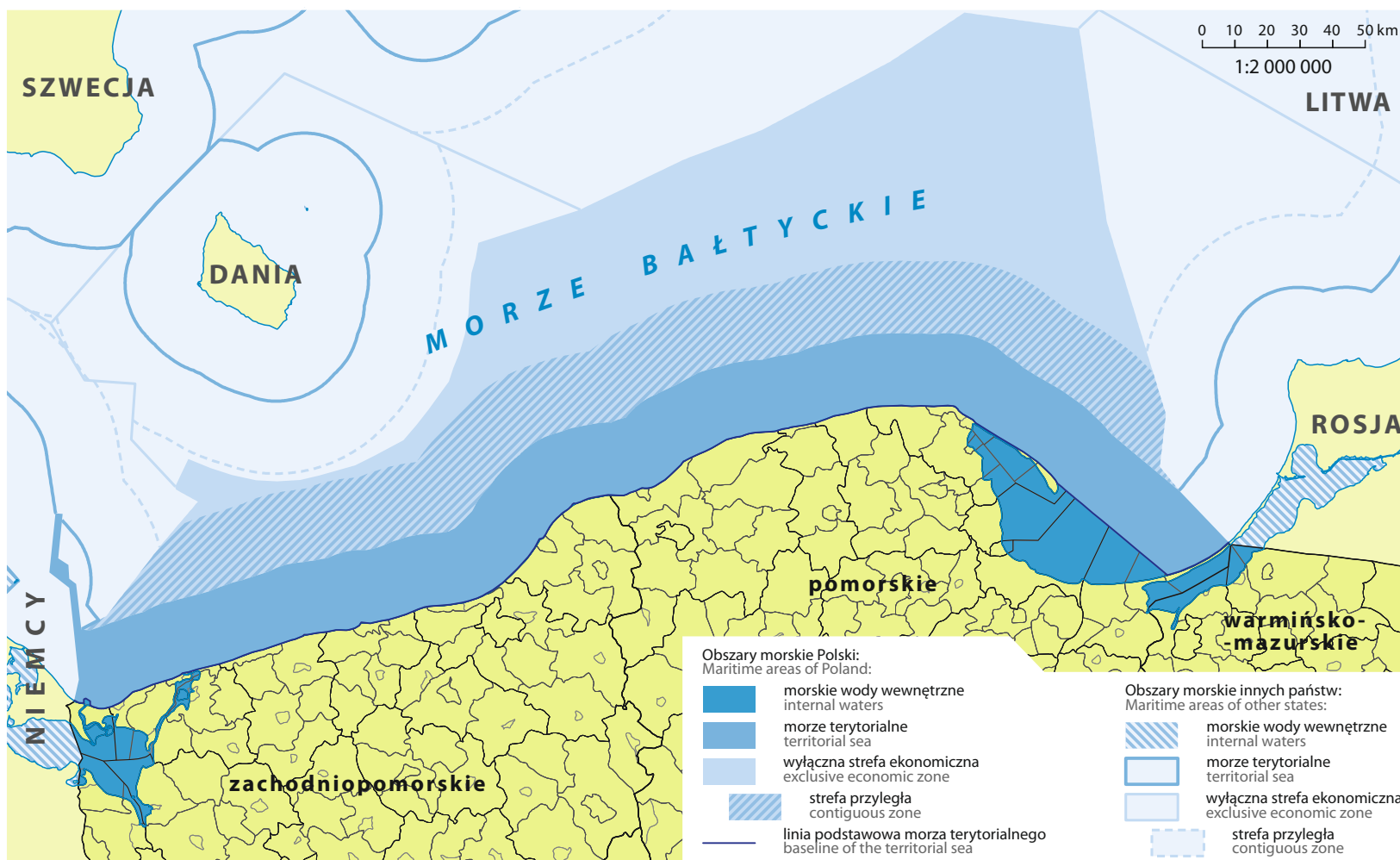
^a Granice administracyjne miasta obejmują część morskich wód wewnętrznych Zatoki Gdańskiej o powierzchni 424,58 km².
 Źródło: Główny Urząd Geodezji i Kartografii.

^a The city's administrative boundaries include a part of the internal waters of the Gulf of Gdańsk with an area of 424.58 km².
 Source: Head Office of Geodesy and Cartography.



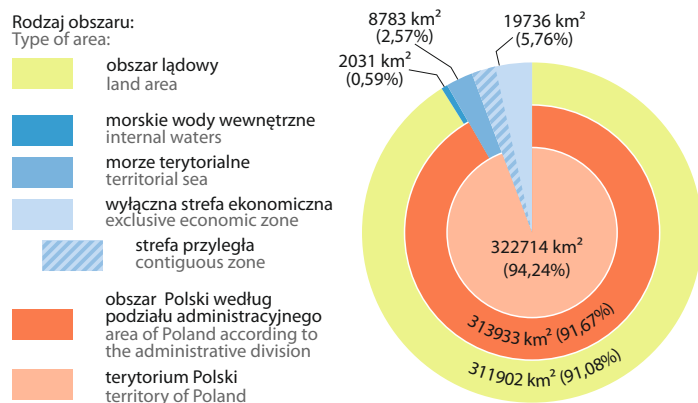
Obszary morskie Polski w 2024 r.

Maritime areas of Poland in 2024



Rodzaj obszaru terytorium Polski w 2024 r.

Type of area of Poland's territory in 2024



Obszary morskie Polski obejmują: morskie wody wewnętrzne (obszar między lądem a linią podstawową morza terytorialnego); morze terytorialne (pas wód o szerokości 12 mil (22,2 km) liczony od linii podstawowej); wyłączna strefa ekonomiczna, w której skład wchodzi strefa przyległa (pas wód o szerokości 12 mil przyległych do morza terytorialnego). Morskie wody wewnętrzne oraz morze terytorialne wchodzi w skład terytorium Polski.

Na podstawie rozporządzenia Rady Ministrów z 2017 r. w sprawie szczegółowego przebiegu linii podstawowej została zmodyfikowana jej przebieg, zaś obszar morskich wód wewnętrznych był systematycznie włączany do obszaru jednostek podziału terytorialnego (do tego czasu tylko wody Zalewów Szczecińskiego i Wiślanego oraz portów wchodziły w ich skład). Istotna zmiana w tym zakresie nastąpiła w 2022 r., kiedy to znaczna część Zatoki Gdańskiej została włączona w obszar województwa pomorskiego oraz nadbrzeżnych gmin i powiatów.

Maritime areas of Poland include: internal waters (the area between the land and the baseline of the territorial sea); territorial sea (a 12-mile (22.2 km) wide strip of water from the baseline); exclusive economic zone, which includes the contiguous zone (a 12-mile-wide strip of waters adjacent to the territorial sea). Internal waters and the territorial sea are part of the territory of Poland.

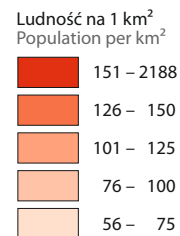
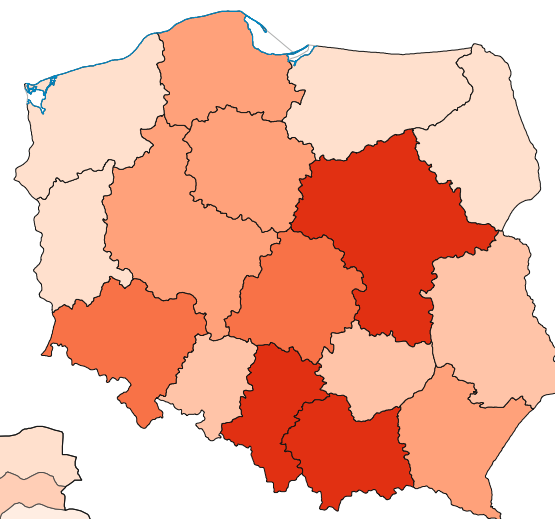
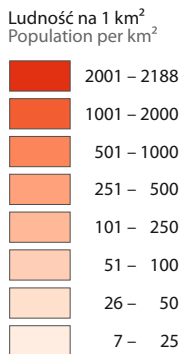
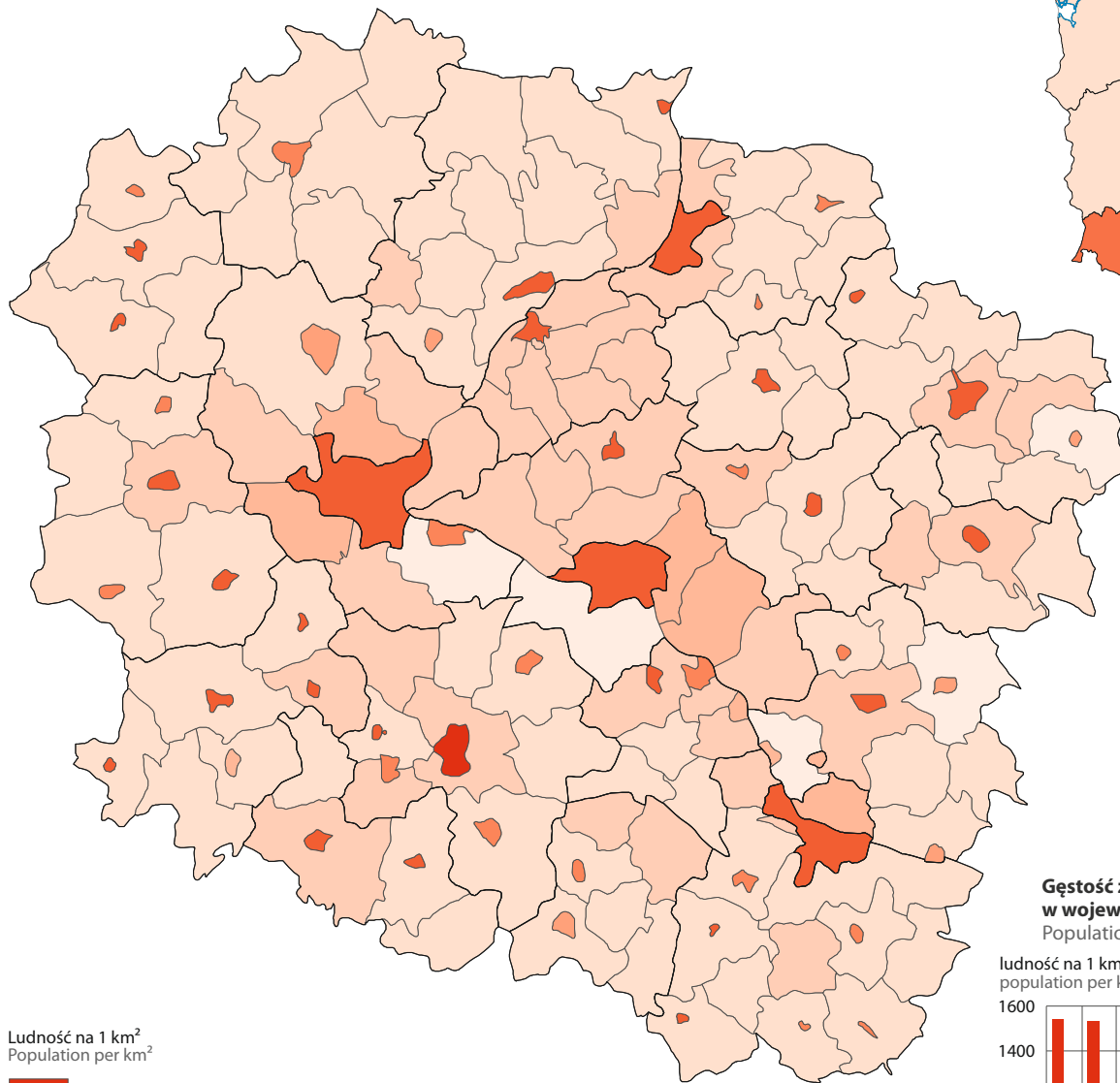
Pursuant to the regulation of the Council of Ministers of 2017 on the detailed course of the baseline, its course was modified, and the area of internal waters was systematically included in the area of territorial division units (until then, only the areas of the Szczecin and Vistula Lagoons and ports were included in them). A major change to this occurred in 2022, when a large part of the Gulf of Gdańsk was included in the area of Pomorskie Voivodship and coastal gminas and powiats.

Ludność
Population



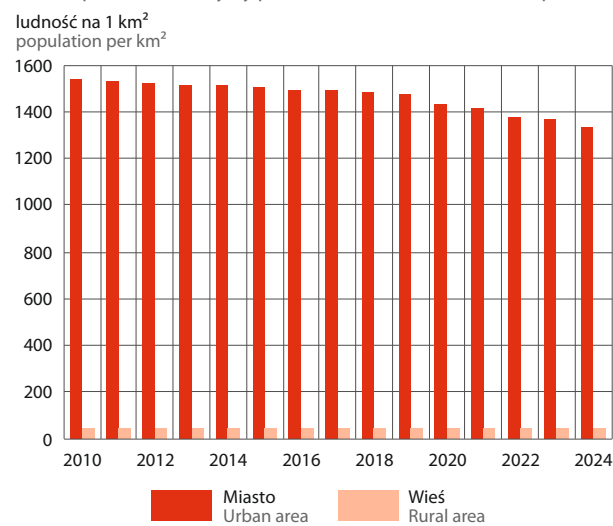
Gęstość zaludnienia^a w 2024 r.

Population density^a in 2024



Gęstość zaludnienia według miejsca zamieszkania w województwie

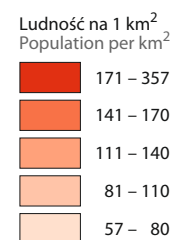
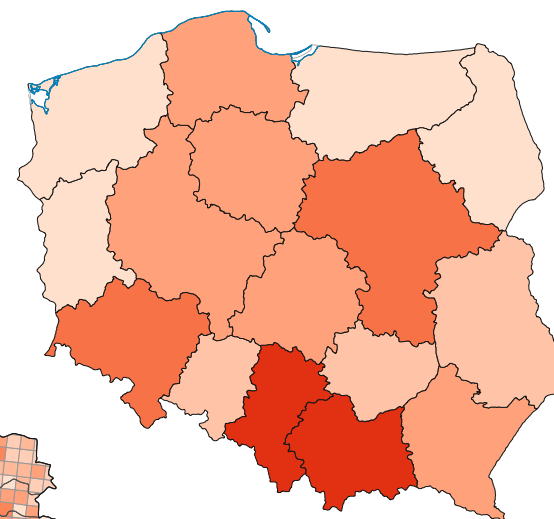
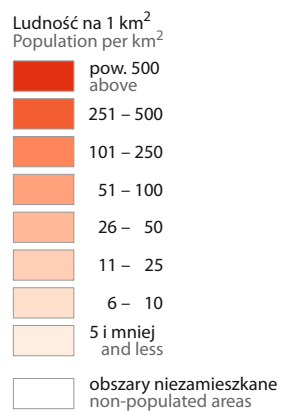
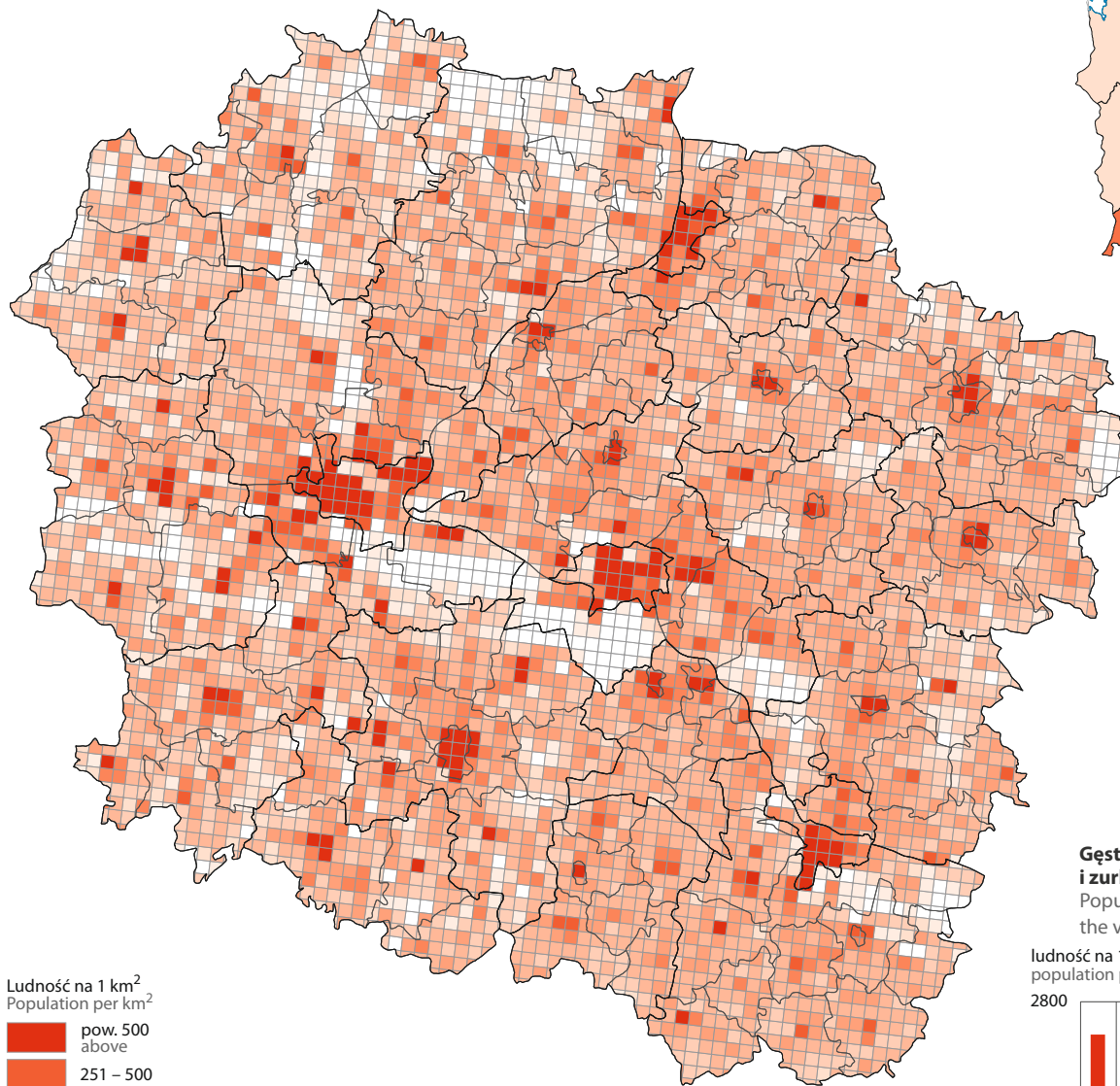
Population density by place of residence in the voivodship



^a We wskaźniku uwzględniona jest całkowita powierzchnia jednostek, wliczając obszar morskich wód wewnętrznych.
^a The indicator takes into account the total area of the territorial units, including the area of internal waters.

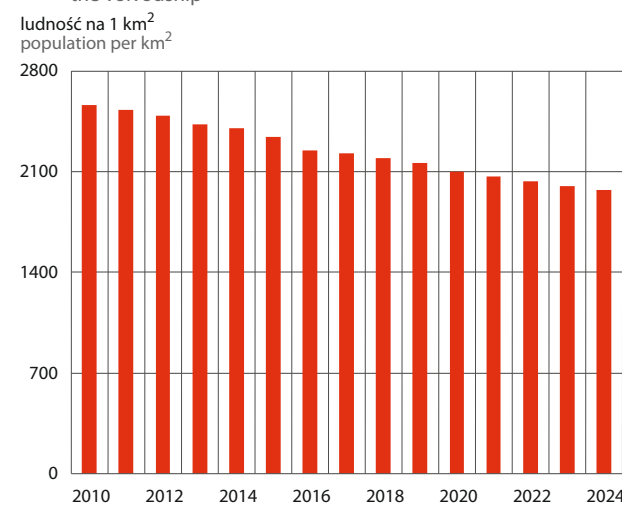
Ludność^a w siatce 2x2 km w 2021 r.

Population^a in 2x2 km grid in 2021



Gęstość zaludnienia powierzchni zabudowanej i zurbanizowanej w województwie

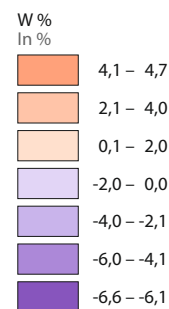
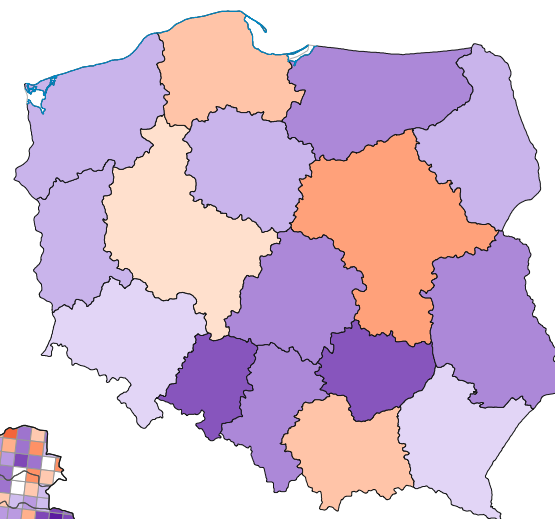

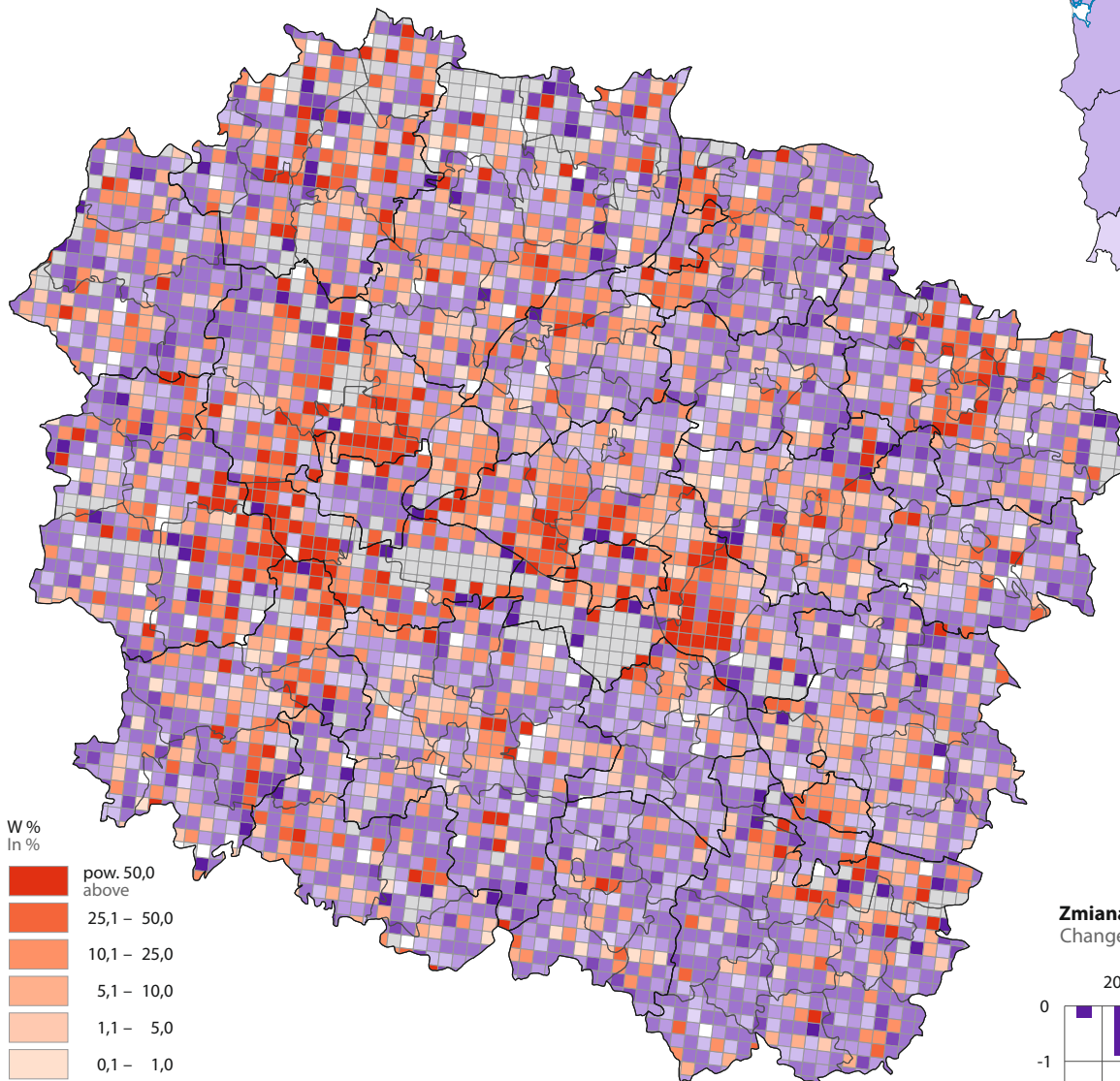
Population density of the built-up and urbanised area in the voivodship



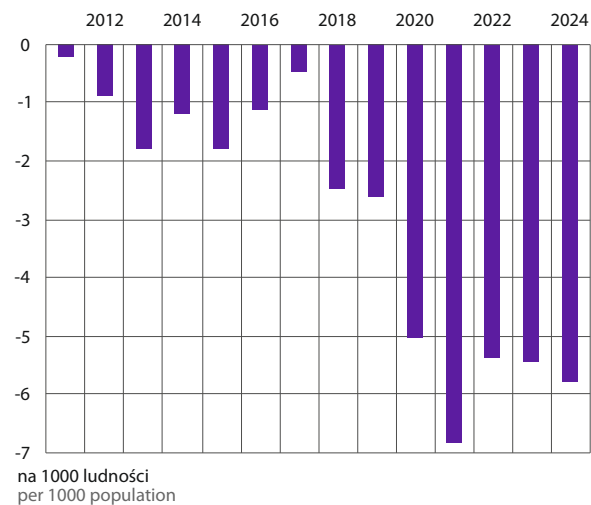
^a Dane Narodowego Spisu Powszechnego Ludności i Mieszkań 2021.
a Data of the National Population and Housing Census 2021.

Zmiana liczby ludności^a w siatce 2x2 km w latach 2011–2021

Population change^a in 2x2 km grid in 2011–2021



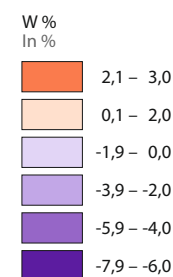
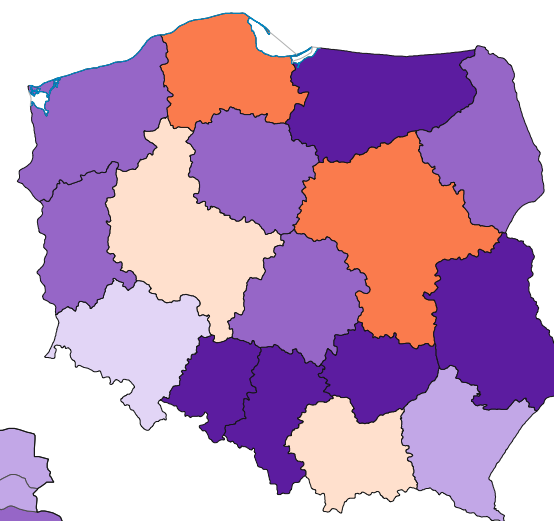
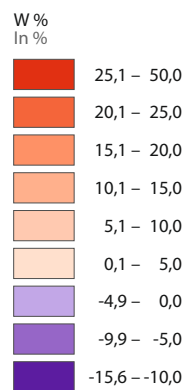
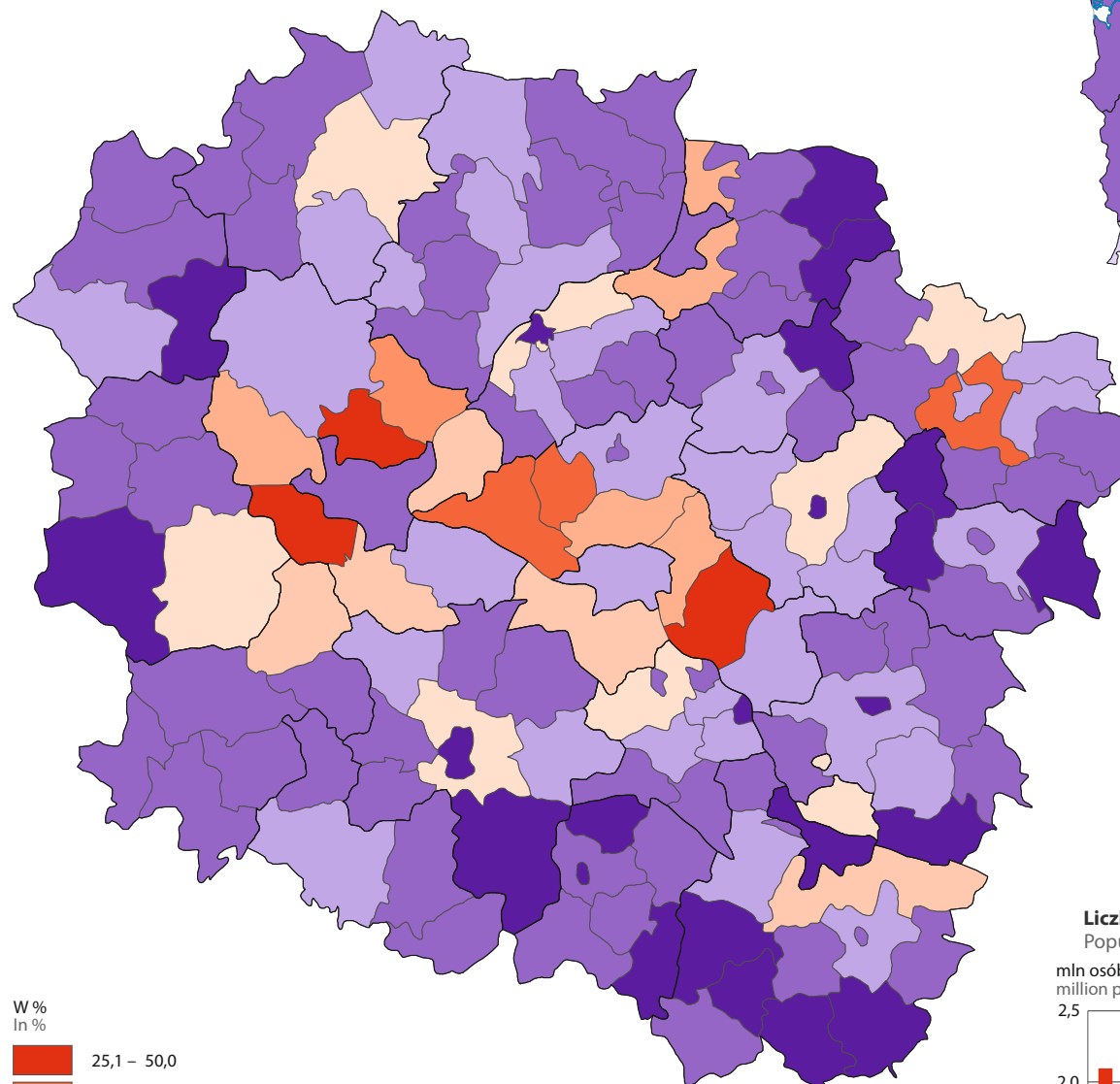
Zmiana liczby ludności w województwie
Change in population in the voivodship



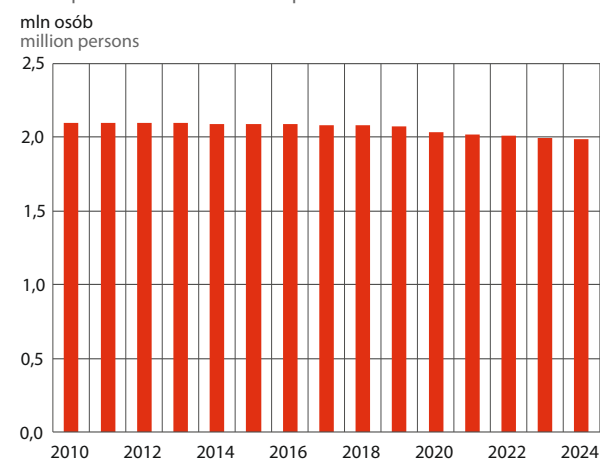
a Dane Narodowych Spisów Powszechnych Ludności i Mieszkań.
a Data of the National Population and Housing Censuses.

Zmiana liczby ludności w latach 2015–2024^a

Population change in 2015–2024^a



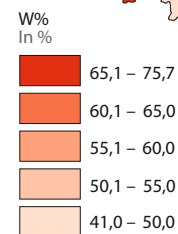
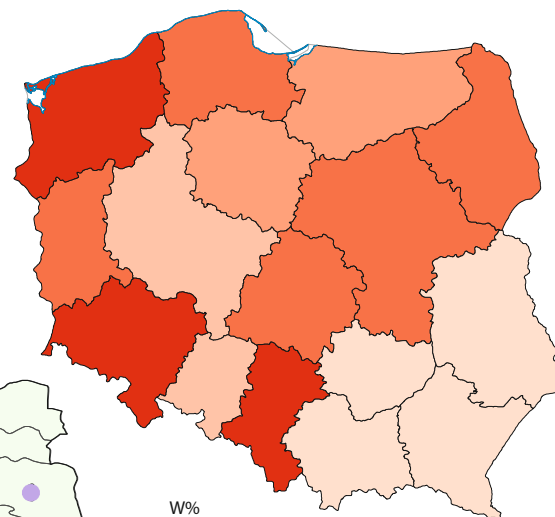
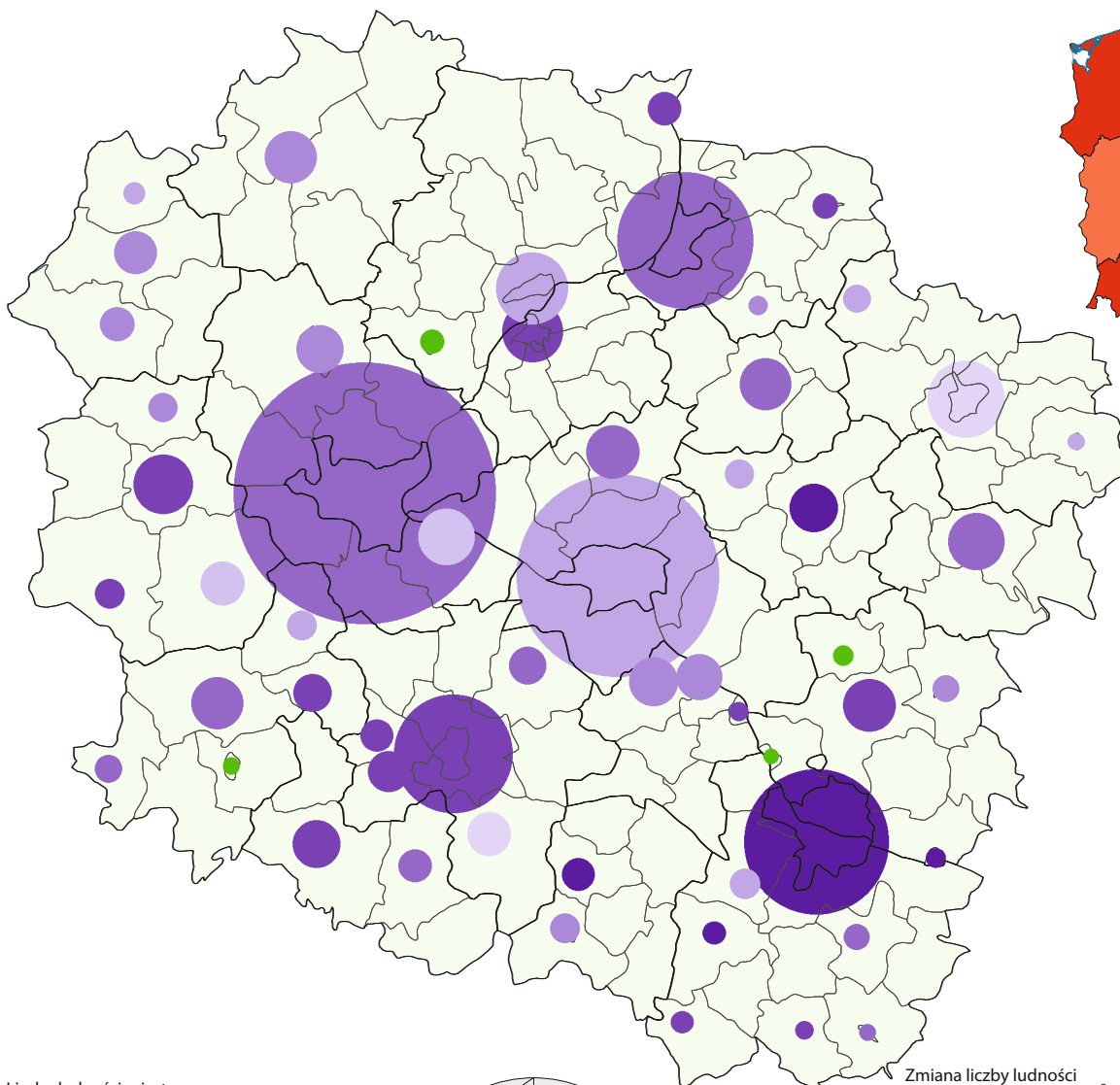
Liczba ludności w województwie
Population in the voivodship



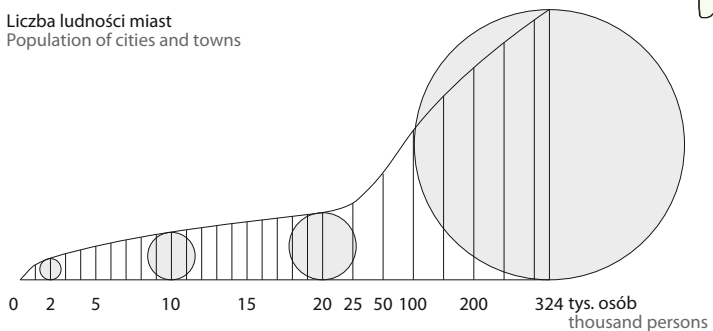
^a Włącznie ze zmianami liczby ludności wynikającymi ze zmian granic.
a Including population changes resulting from changes in boundaries.

Miasta w 2024 r.
Cities and towns in 2024


Wskaźnik urbanizacji w 2024 r.
Urbanization index in 2024



Liczba ludności miast
Population of cities and towns



Zmiana liczby ludności miast w latach 2015–2024^a w %
Change in the population of cities and towns in 2015–2024^a in %

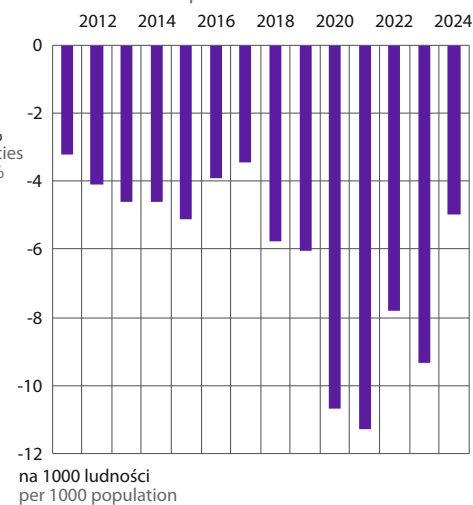


miasta utworzone po 2015 r.
towns established after 2015

^a Włącznie ze zmianami liczby ludności wynikającymi ze zmian granic miast.
^a Including population changes resulting from changes in boundaries of cities and towns.

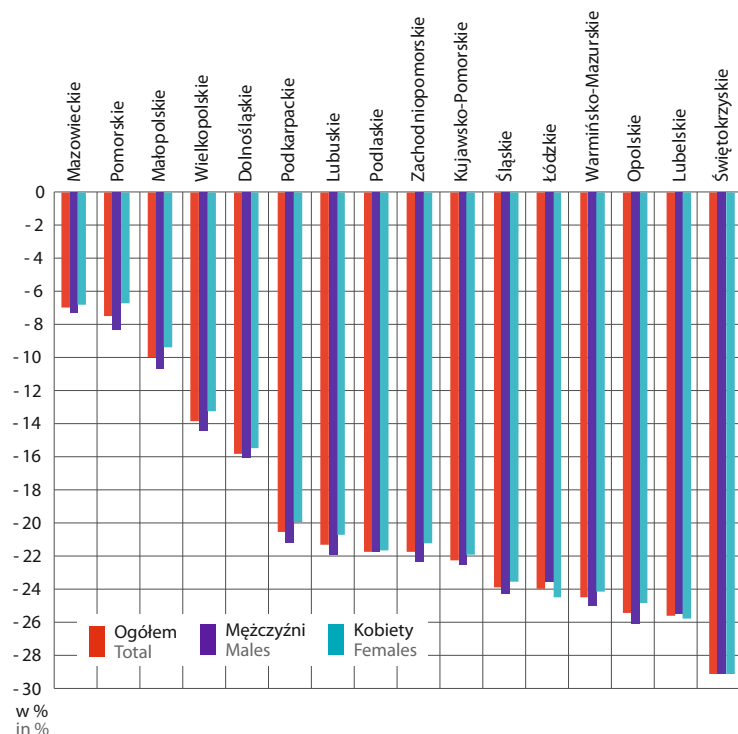
Zmiana liczby ludności miast w województwie

Change in the population of cities and towns in the voivodship



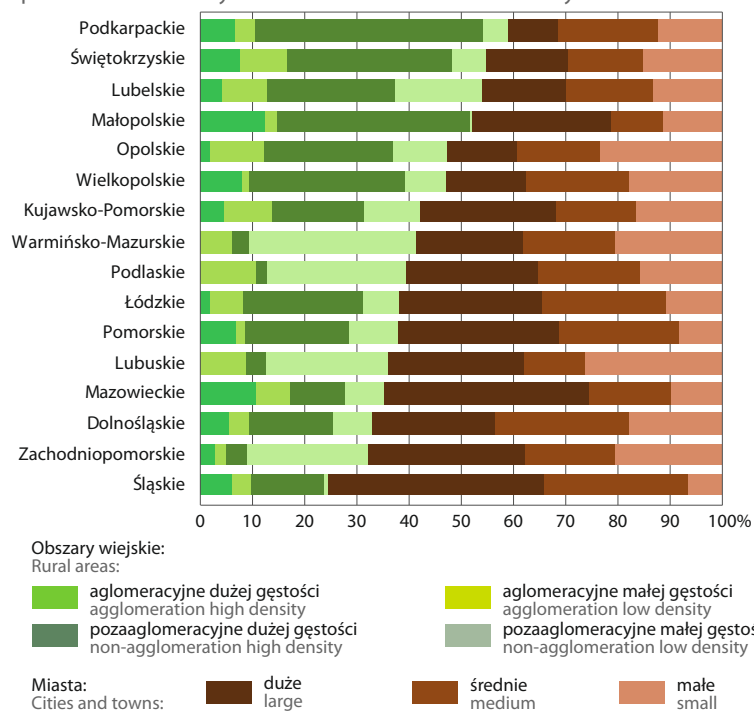
Prognozowana zmiana liczby ludności w latach 2024–2060

Projected population change in 2024–2060



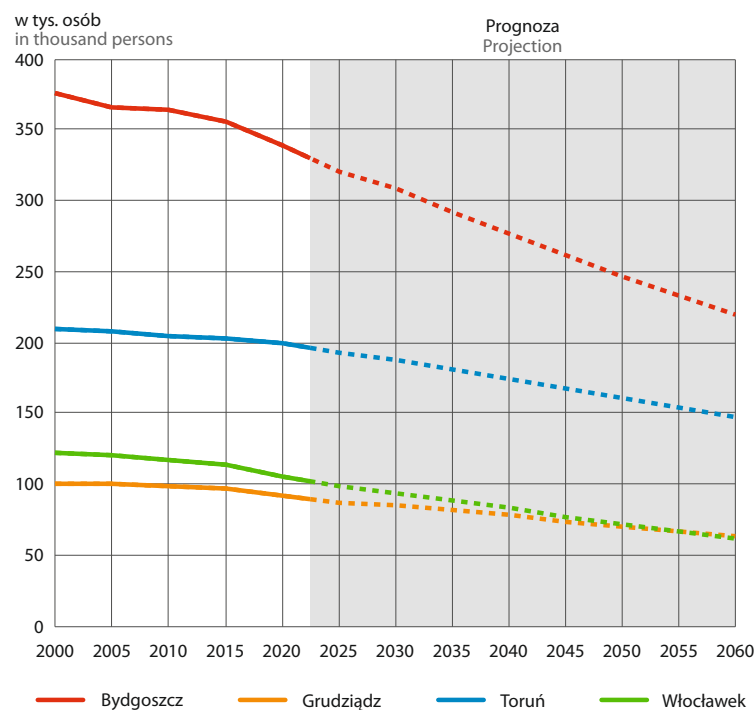
Struktura ludności według delimitacji obszarów wiejskich i wielkości miast w 2024 r.

Population structure by delimitation of rural areas and city size in 2024



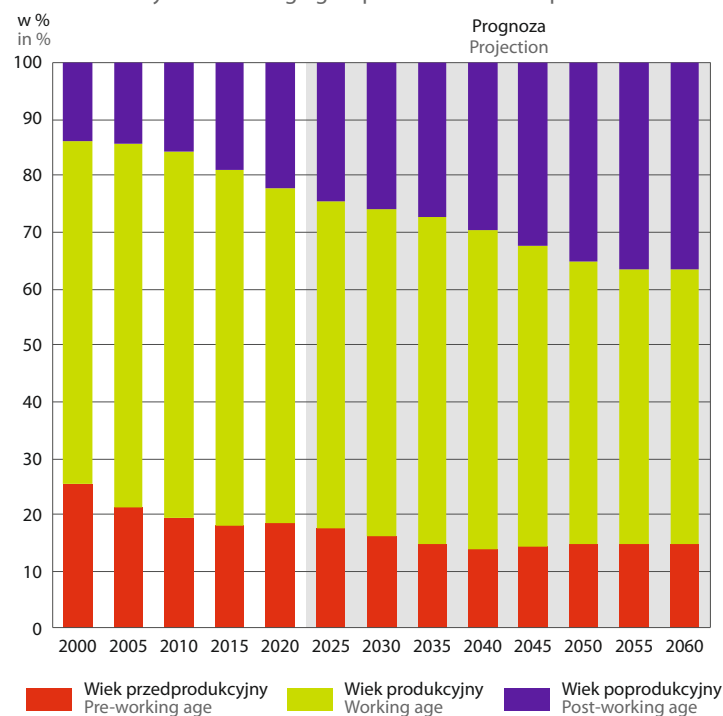
Ludność wybranych miast w województwie

Population of selected cities in voivodship



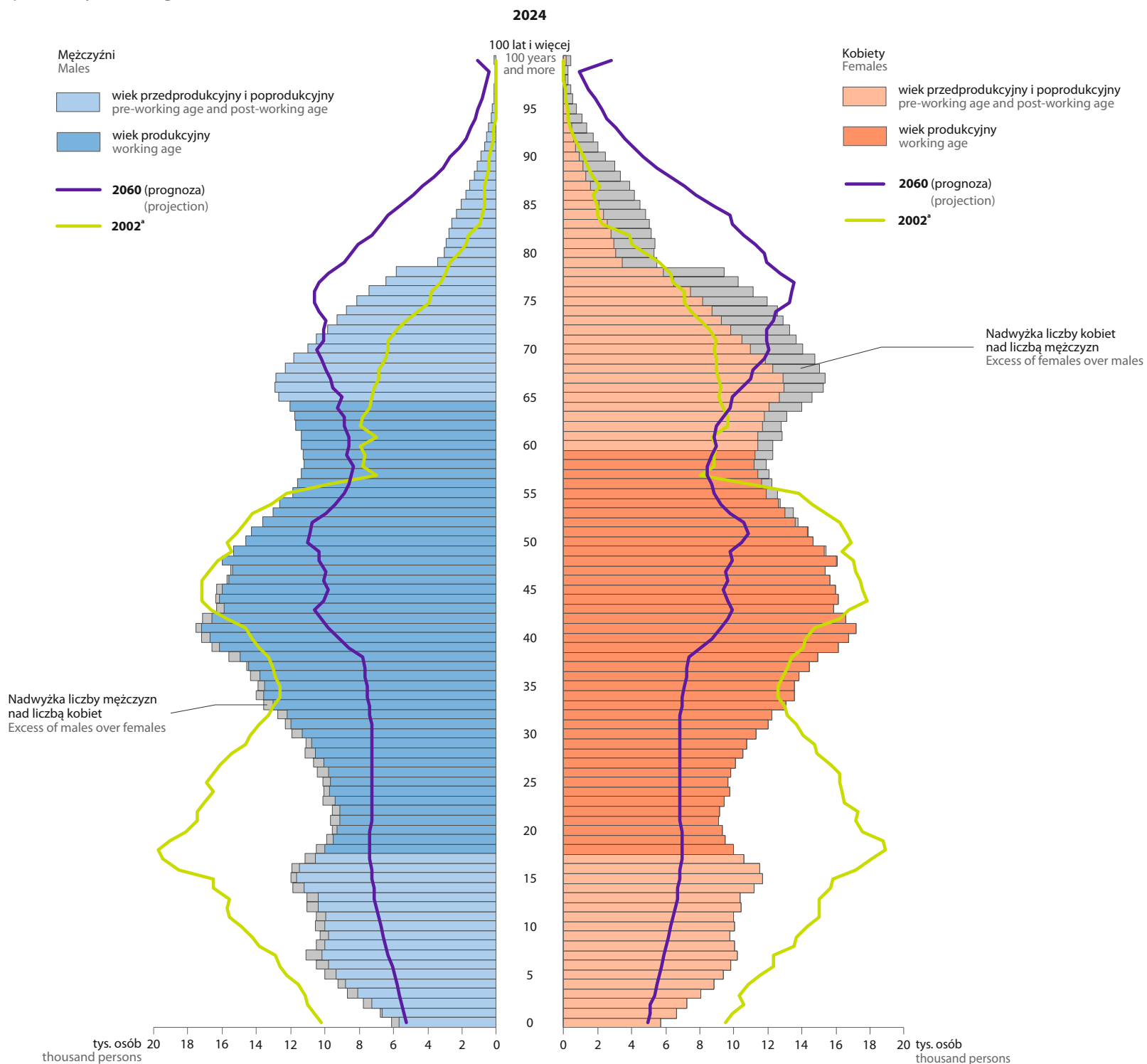
Struktura ludności według ekonomicznych grup wieku w województwie

Population structure by economic age groups in the voivodship



Ludność według płci i wieku

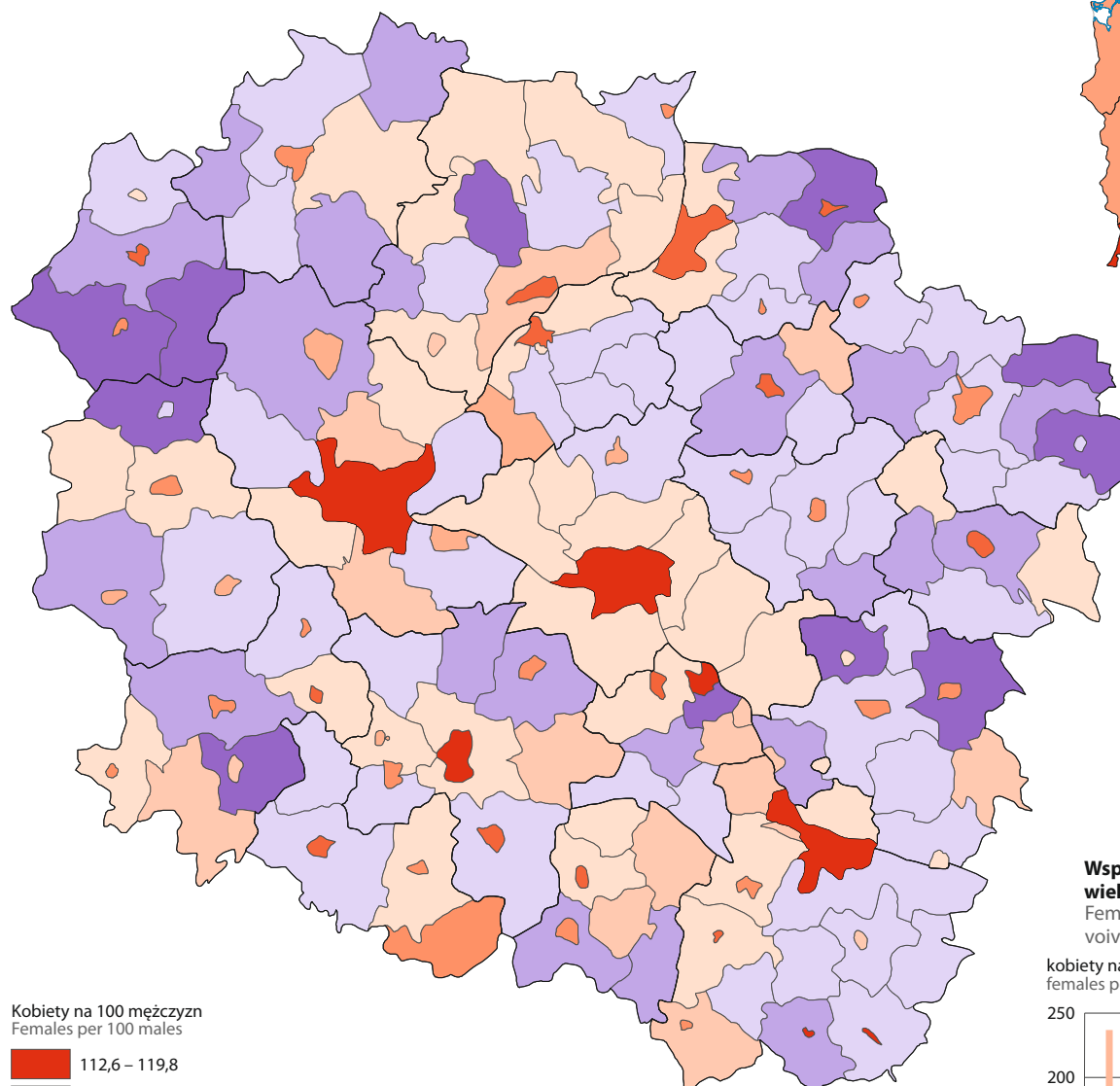
Population by sex and age



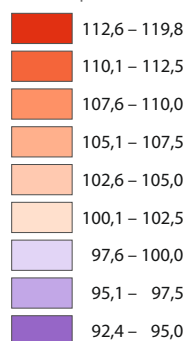
^a Dane Narodowego Spisu Powszechnego Ludności i Mieszkań 2002.
^a Data of the National Population and Housing Census 2002.

Współczynnik feminizacji w 2024 r.

Feminisation rate in 2024

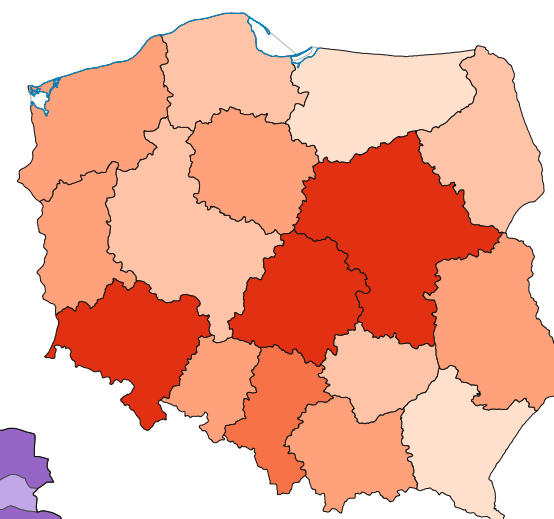


Kobiety na 100 mężczyzn
Females per 100 males

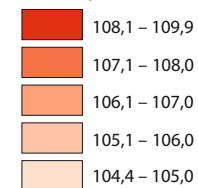


Współczynnik feminizacji – współczynnik określający wzajemne relacje między liczbą kobiet i mężczyzn, tj. liczba kobiet przypadająca na 100 mężczyzn.

Feminisation rate – coefficient determining the relationship between the numbers of women and men, i.e. the number of women per 100 men.



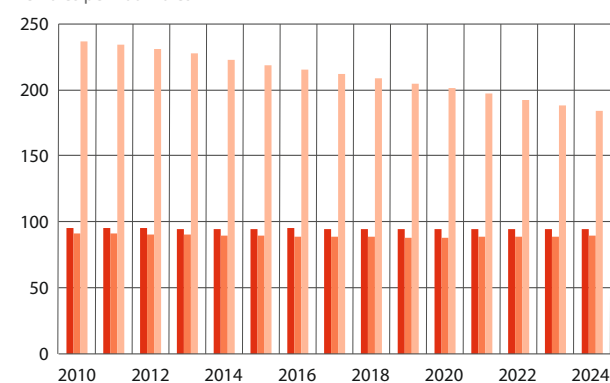
Kobiety na 100 mężczyzn
Females per 100 males



Współczynnik feminizacji według ekonomicznych grup wieku w województwie

Feminisation rate by economic age groups in the voivodship

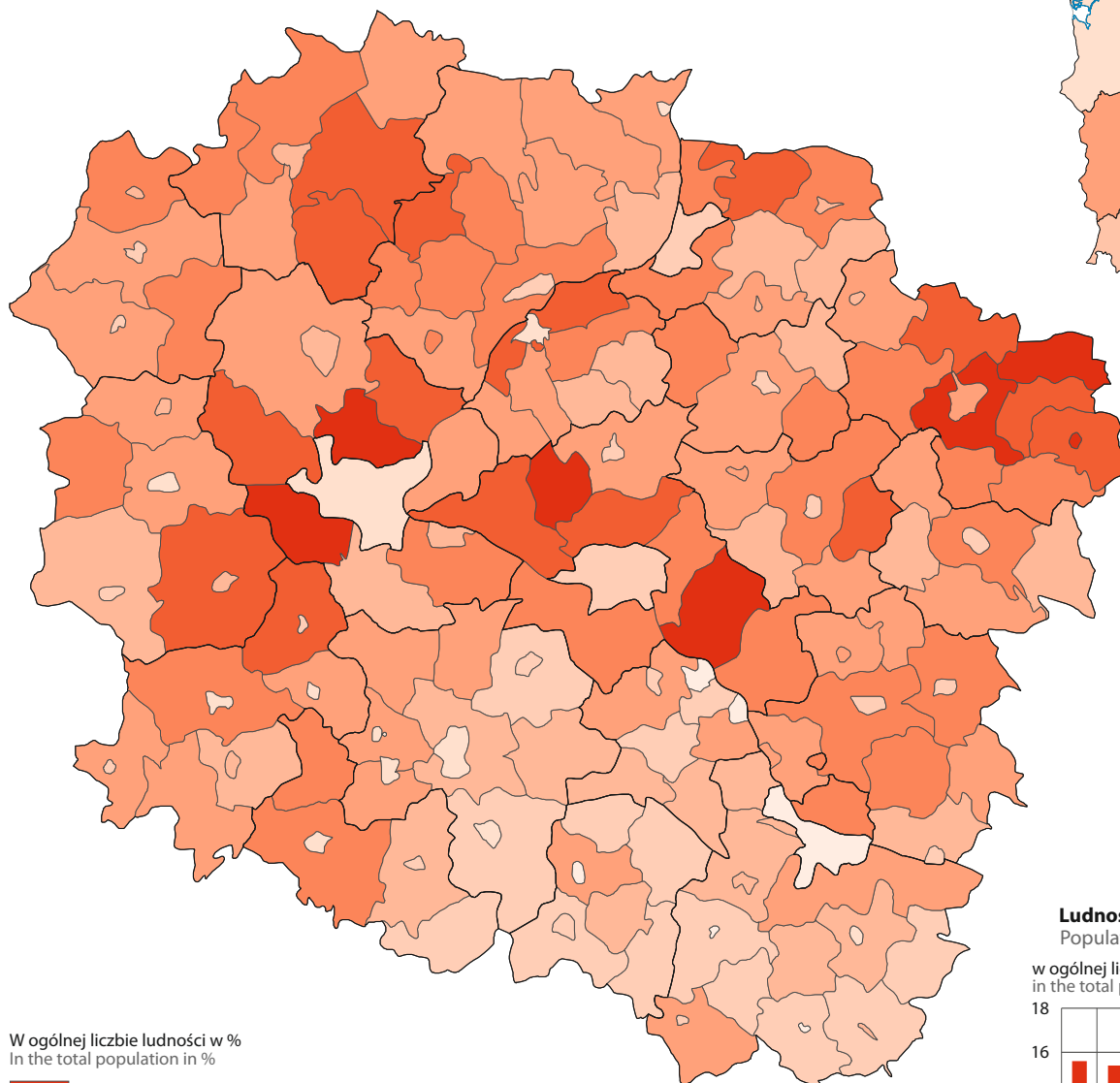
kobiety na 100 mężczyzn
females per 100 males



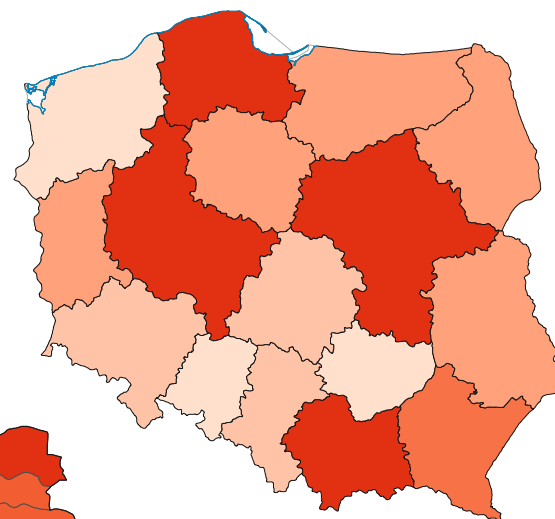
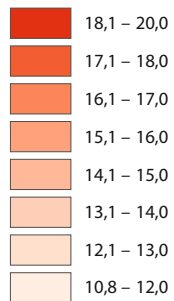
■ Wiek przedprodukcyjny Pre-working age
■ Wiek produkcyjny Working age
■ Wiek poprodukcyjny Post-working age

Ludność w wieku 0–14 lat w 2024 r.

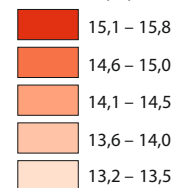
Population aged 0–14 in 2024



W ogólnej liczbie ludności w %
In the total population in %

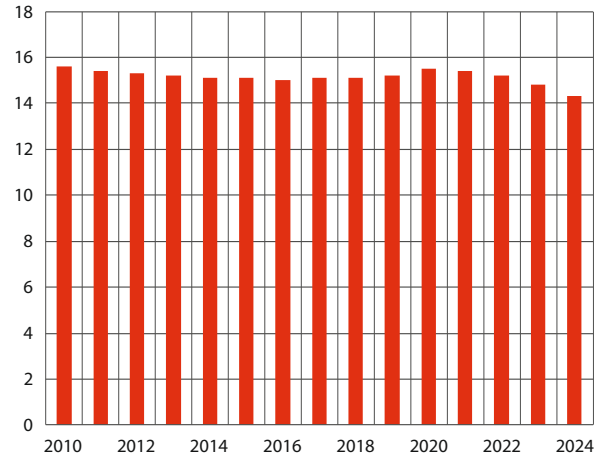


W ogólnej liczbie ludności w %
In the total population in %



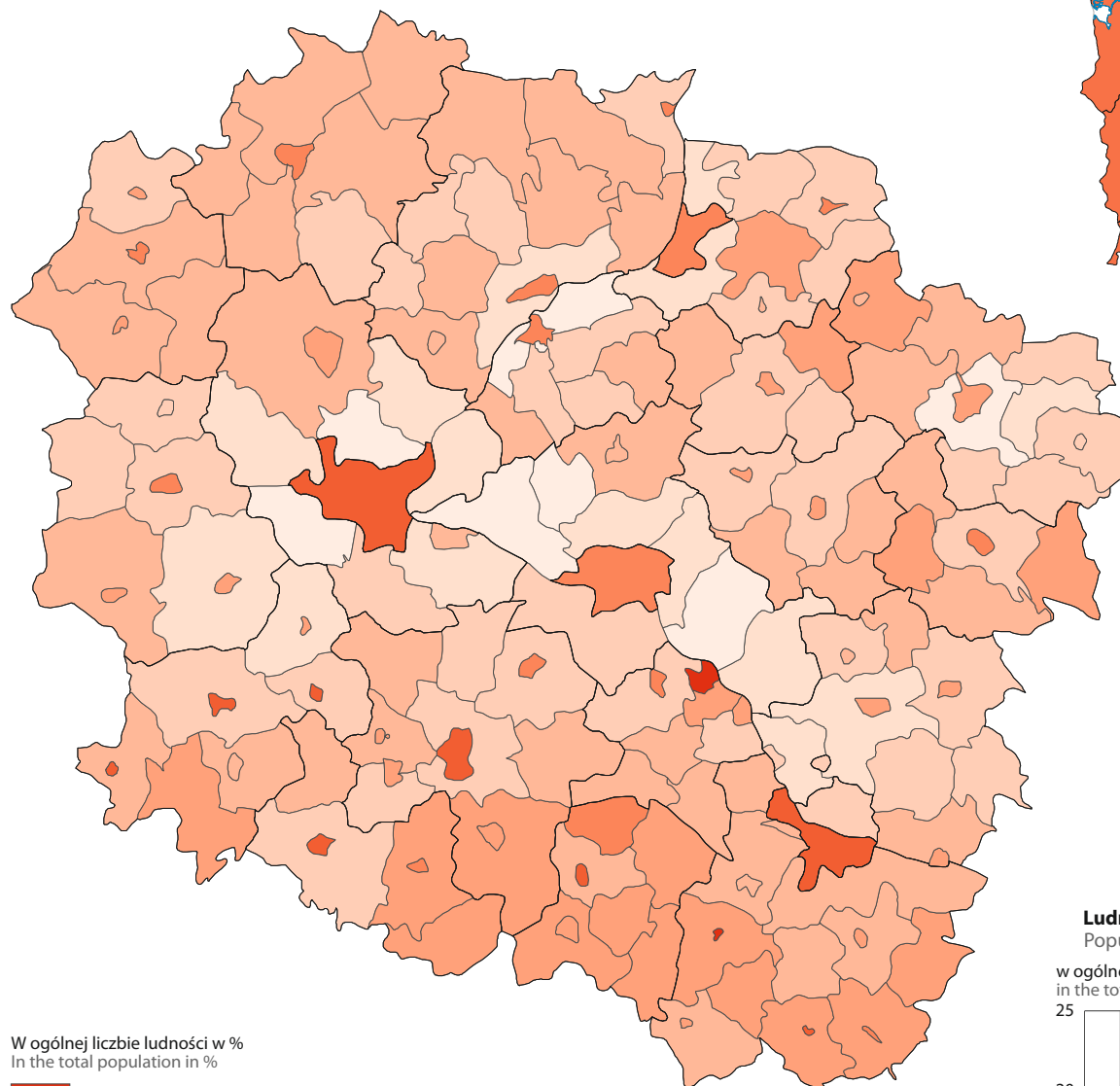
Ludność w wieku 0–14 lat w województwie
Population aged 0–14 and more in the voivodship

w ogólnej liczbie ludności w %
in the total population in %

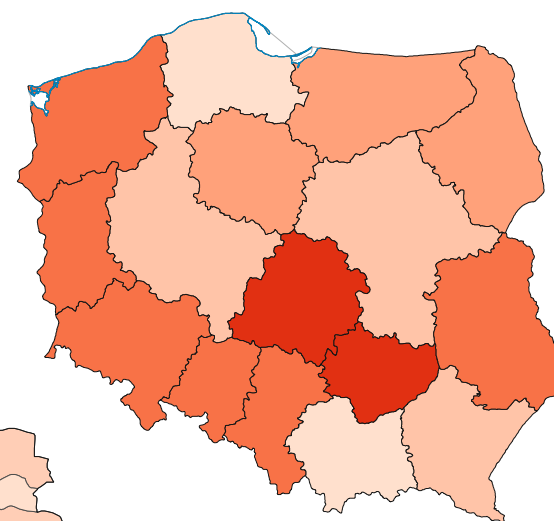
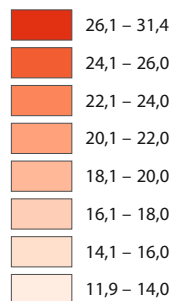


Ludność w wieku 65 lat i więcej w 2024 r.

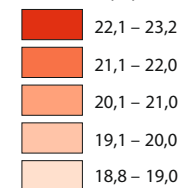
Population aged 65 and more in 2024



W ogólnej liczbie ludności w %
In the total population in %



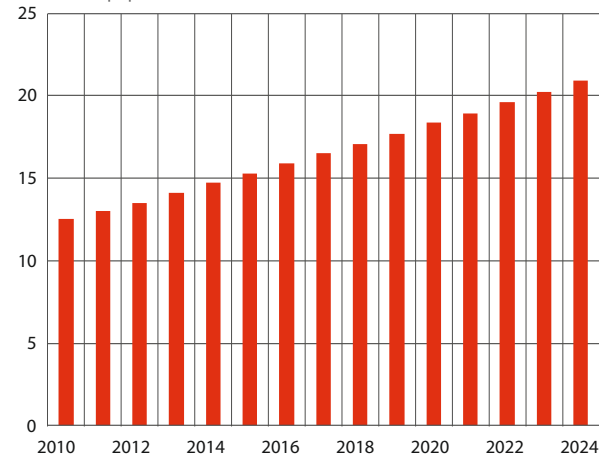
W ogólnej liczbie ludności w %
In the total population in %



Ludność w wieku 65 lat i więcej w województwie

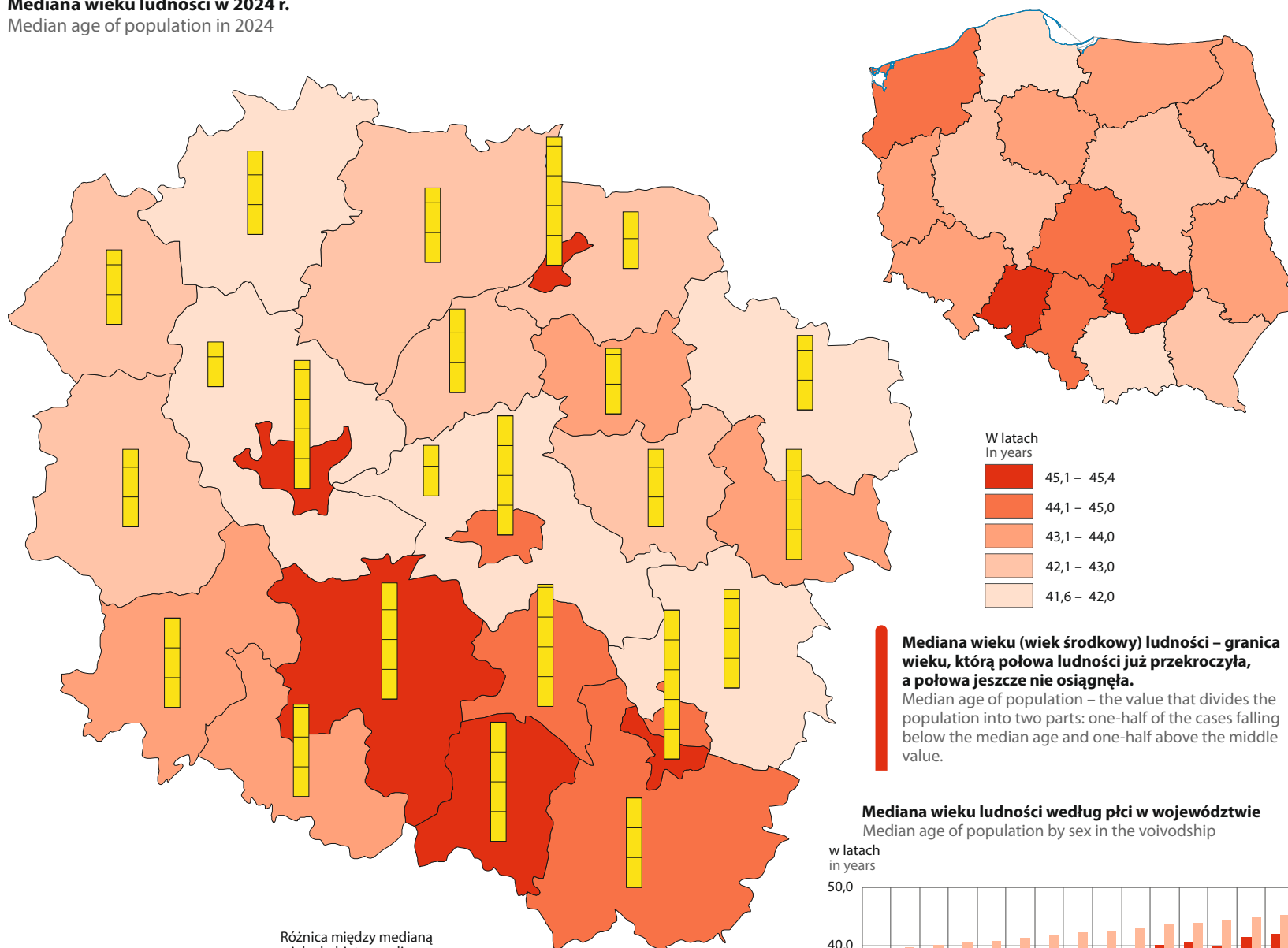
Population aged 65 and more in the voivodship

w ogólnej liczbie ludności w %
in the total population in %



Mediana wieku ludności w 2024 r.

Median age of population in 2024

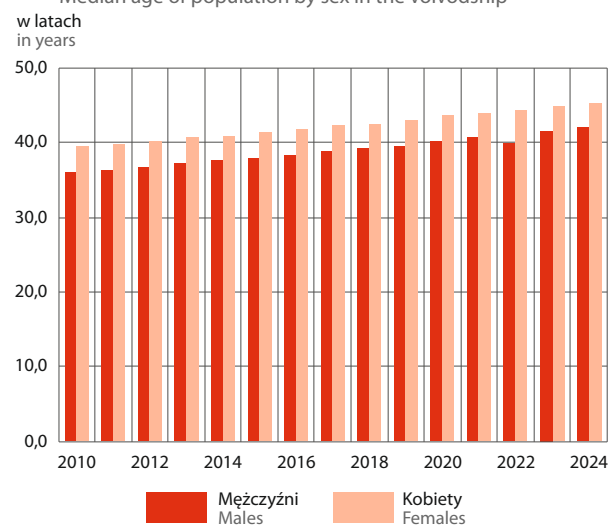


Mediana wieku (wiek środkowy) ludności – granica wieku, którą połowa ludności już przekroczyła, a połowa jeszcze nie osiągnęła.

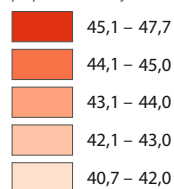
Median age of population – the value that divides the population into two parts: one-half of the cases falling below the median age and one-half above the middle value.

Mediana wieku ludności według płci w województwie

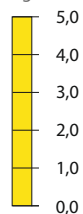
Median age of population by sex in the voivodship



Mediana wieku ludności ogółem w latach
Median age of the total population in years



Różnica między medianą wieku kobiet a medianą wieku mężczyzn w latach
The gap between the median age of females and the median age of males in years

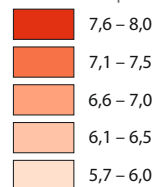


Urodzenia żywe w 2024 r.

Live births in 2024

według delimitacji obszarów wiejskich
by delimitation of rural areas

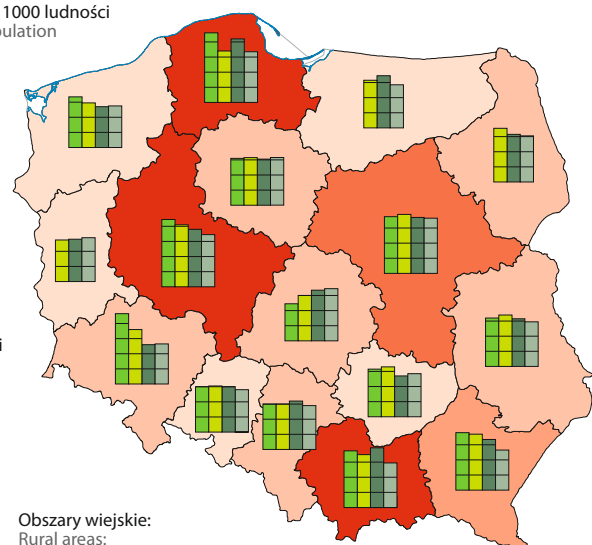
Na obszarach wiejskich na 1000 ludności
In rural areas per 1000 population



Na obszarach wiejskich według typów obszarów wiejskich na 1000 ludności
In rural areas by types of rural areas per 1000 population

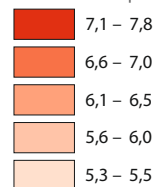


Obszary wiejskie:
Rural areas:



według wielkości miast
by city size

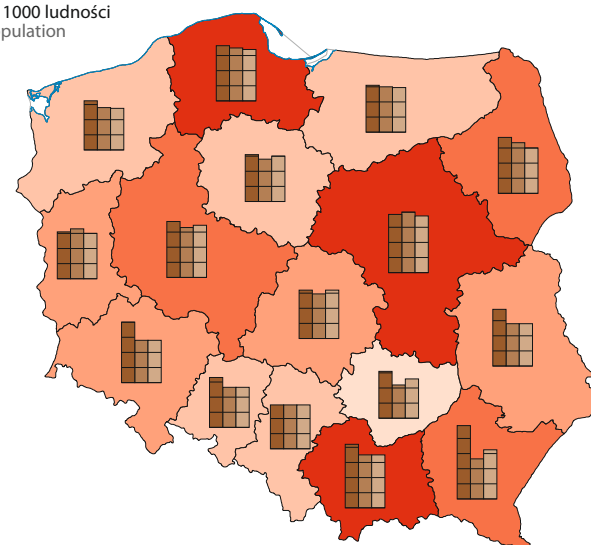
Na obszarach miejskich na 1000 ludności
In urban areas per 1000 population



Na obszarach miejskich według grup wielkości miast na 1000 ludności
In urban areas by city size groups per 1000 population



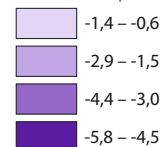
Miasta:
Cities and towns:




Przyrost/ubytnek naturalny ludności w 2024 r.
Natural increase/decrease of the population in 2024

według delimitacji obszarów wiejskich
by delimitation of rural areas

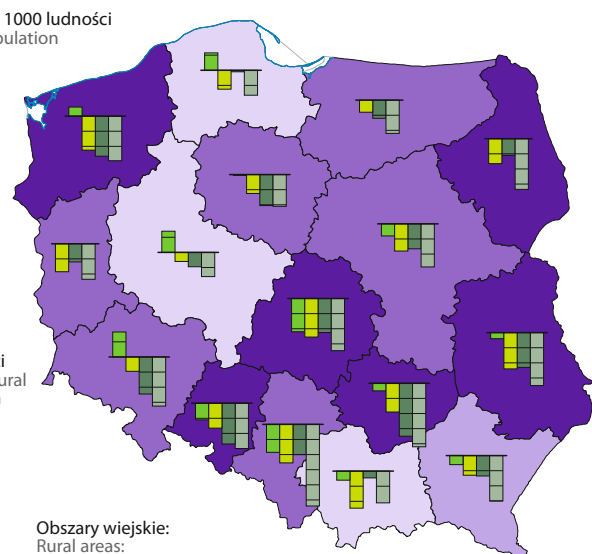
Na obszarach wiejskich na 1000 ludności
In rural areas per 1000 population



Na obszarach wiejskich według typów obszarów wiejskich na 1000 ludności
In rural areas by types of rural areas per 1000 population




Obszary wiejskie:
Rural areas:

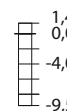


według wielkości miast
by city size

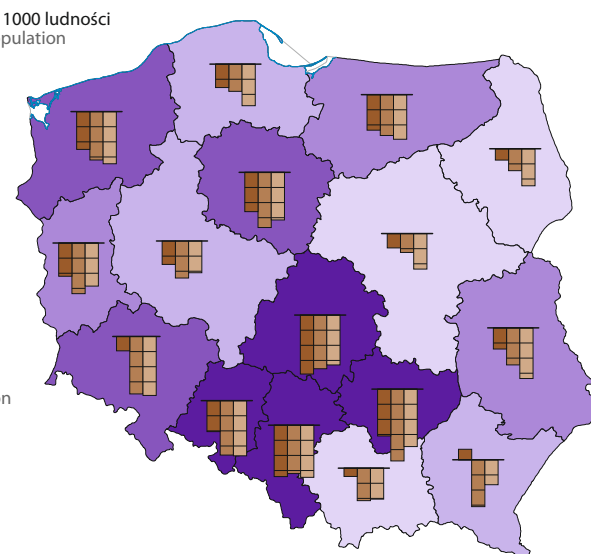
Na obszarach miejskich na 1000 ludności
In urban areas per 1000 population



Na obszarach miejskich według grup wielkości miast na 1000 ludności
In urban areas by city size groups per 1000 population

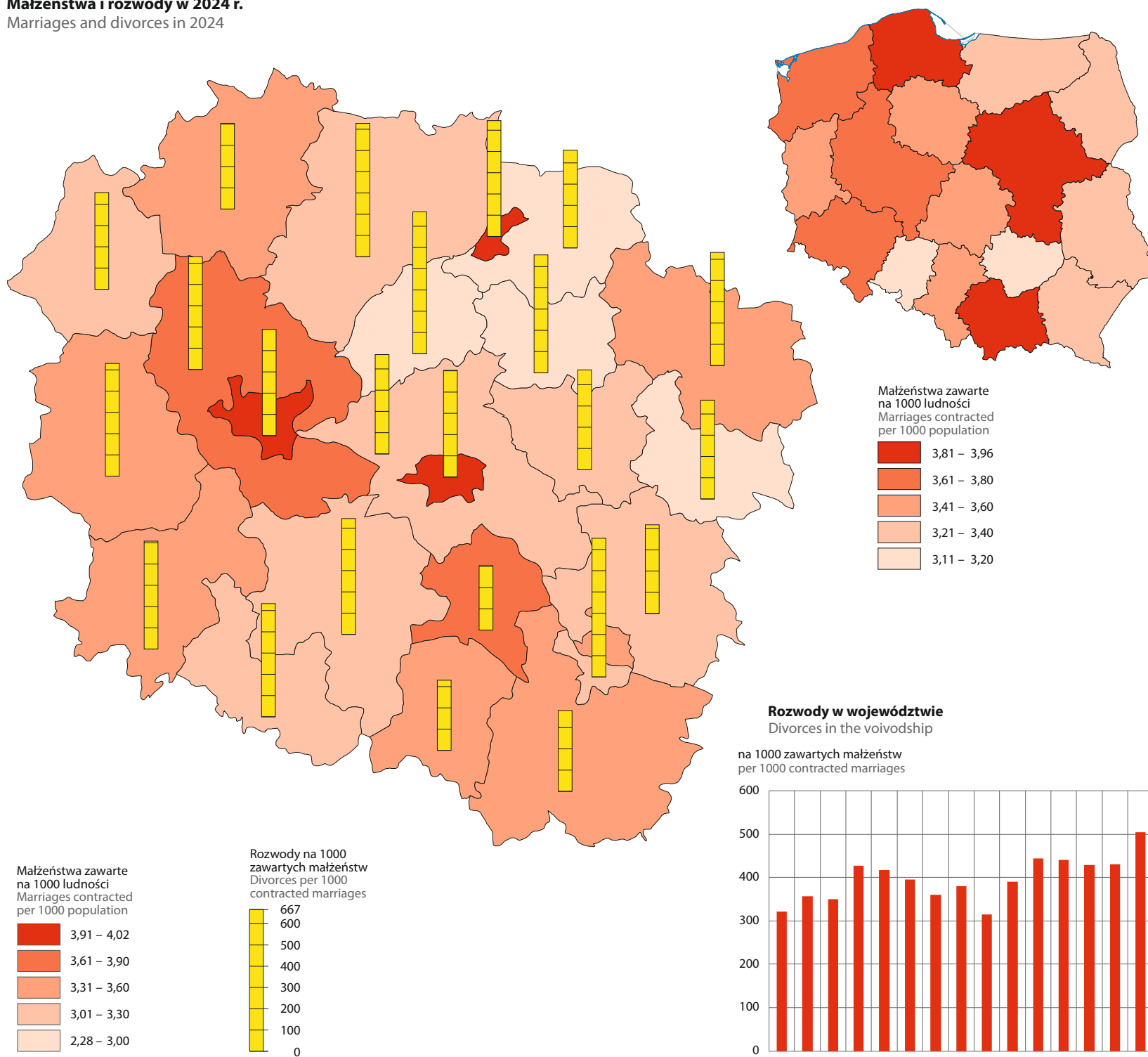


Miasta:
Cities and towns:



Małżeństwa i rozwody w 2024 r.

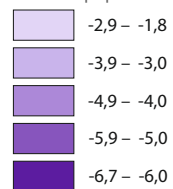
Marriages and divorces in 2024



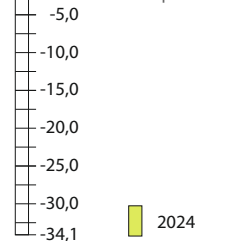
Ubytek naturalny ludności w 2024 r. i w prognozie na 2060 r.

Natural decrease of the population in 2024 and in projection for 2060

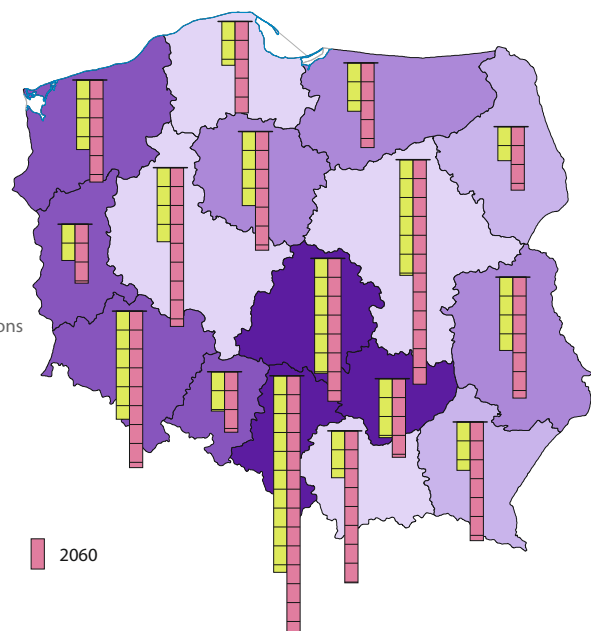
Na 1000 ludności
Per 1000 population



0,0 tys. osób
thousand persons



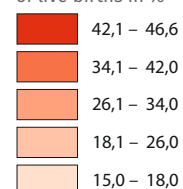
2024 2060




Urodzenia żywe pozamałżeńskie w 2024 r.

Nonmarital live births in 2024

W ogólnej liczbie urodzeń żywych w %
in the total number of live births in %

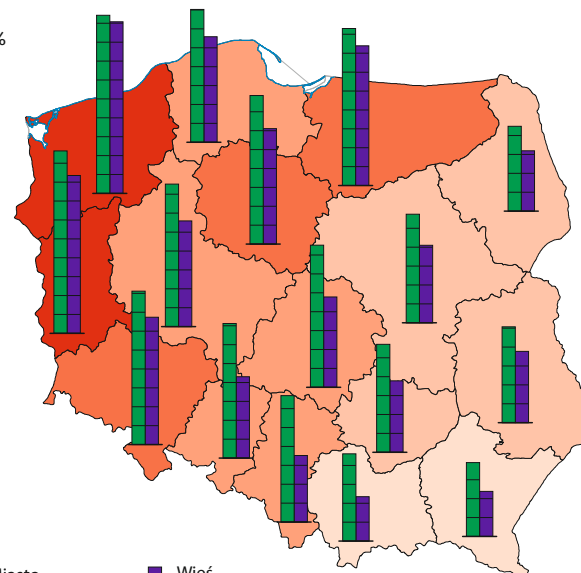


W %
In %



Miasto
Urban area

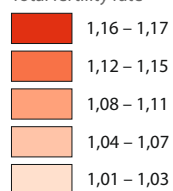
Wieś
Rural area




Współczynniki reprodukcji ludności w 2024 r.

Reproduction rates of population in 2024

Współczynnik dzietności ogólnej
Total fertility rate

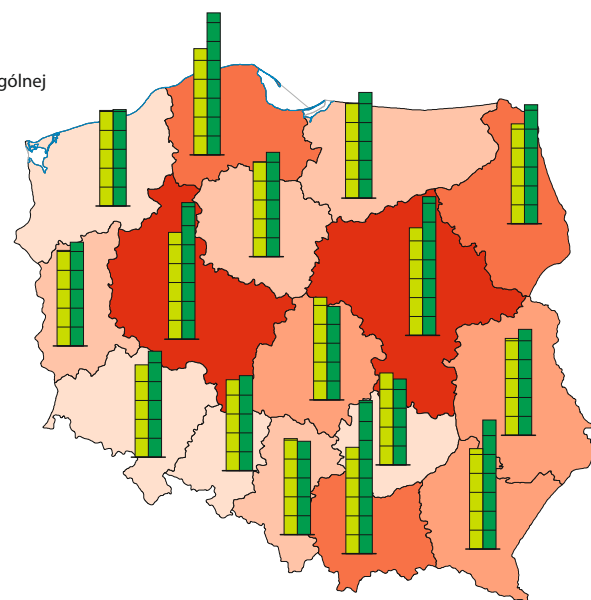


Współczynniki:
Rates:



reprodukcji brutto
gross reproduction

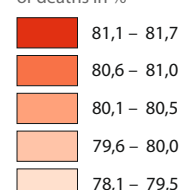
dynamiki demograficznej
demographic dynamics




Zgony w 2024 r.

Deaths in 2024

Udział zgonów osób w wieku 65 lat i więcej
w ogólnej liczbie zgonów w %
Share of deaths of persons aged
65 or more in the total number
of deaths in %

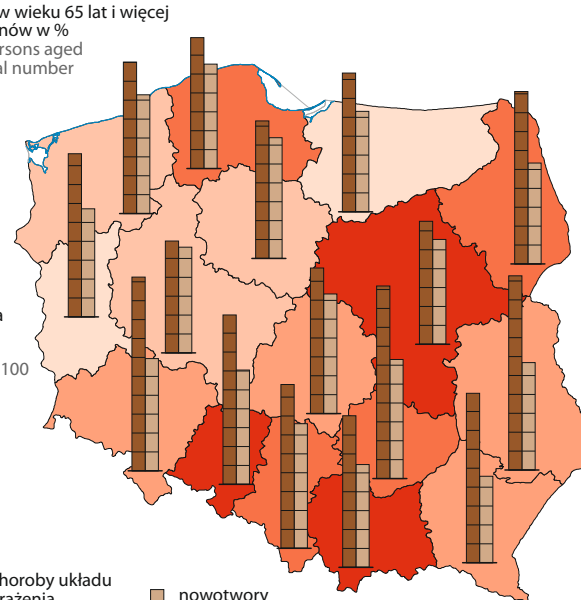


Przyczyny zgonów na
100 tys. ludności
w 2023 r.:
Causes of deaths per 100
thousand population
in 2023:



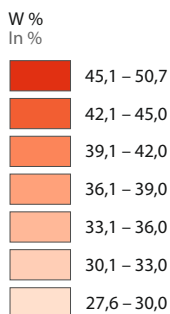
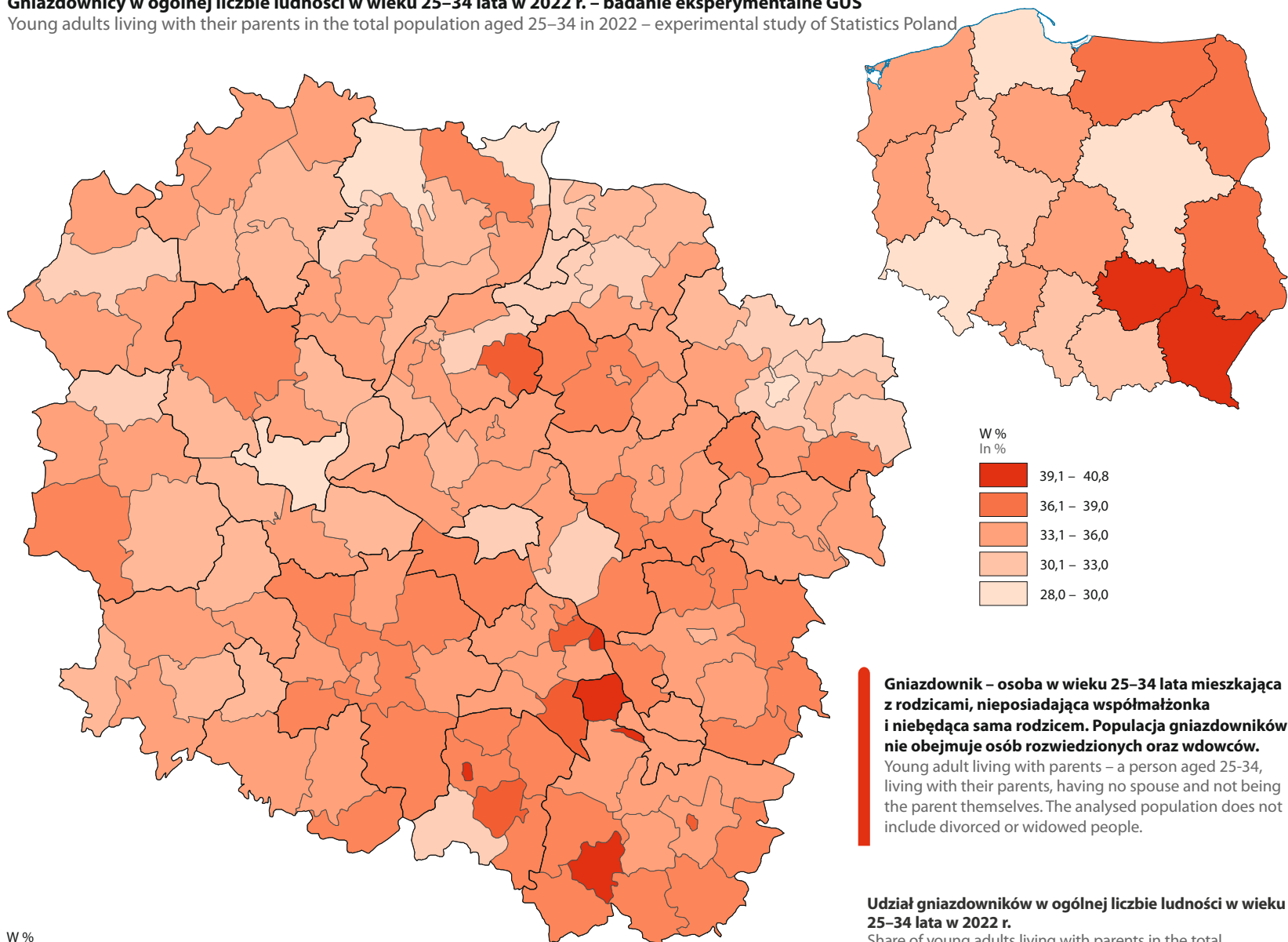
choroby układu
krążenia
diseases of the
circulatory system

nowotwory
neoplasms



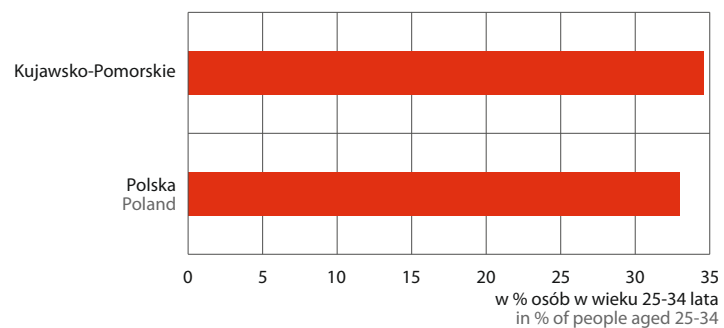
Gniazdownicy w ogólnej liczbie ludności w wieku 25–34 lata w 2022 r. – badanie eksperymentalne GUS

Young adults living with their parents in the total population aged 25–34 in 2022 – experimental study of Statistics Poland



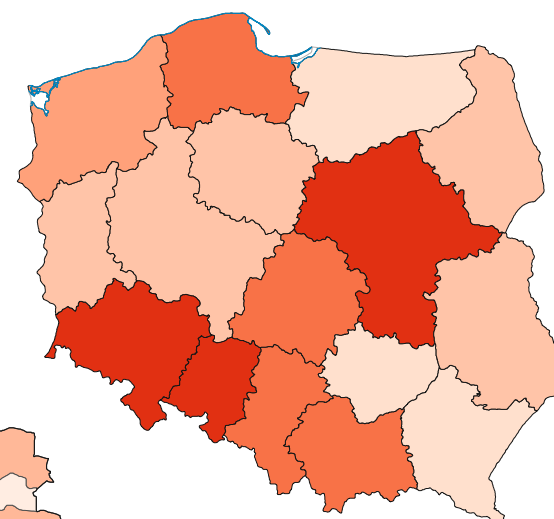
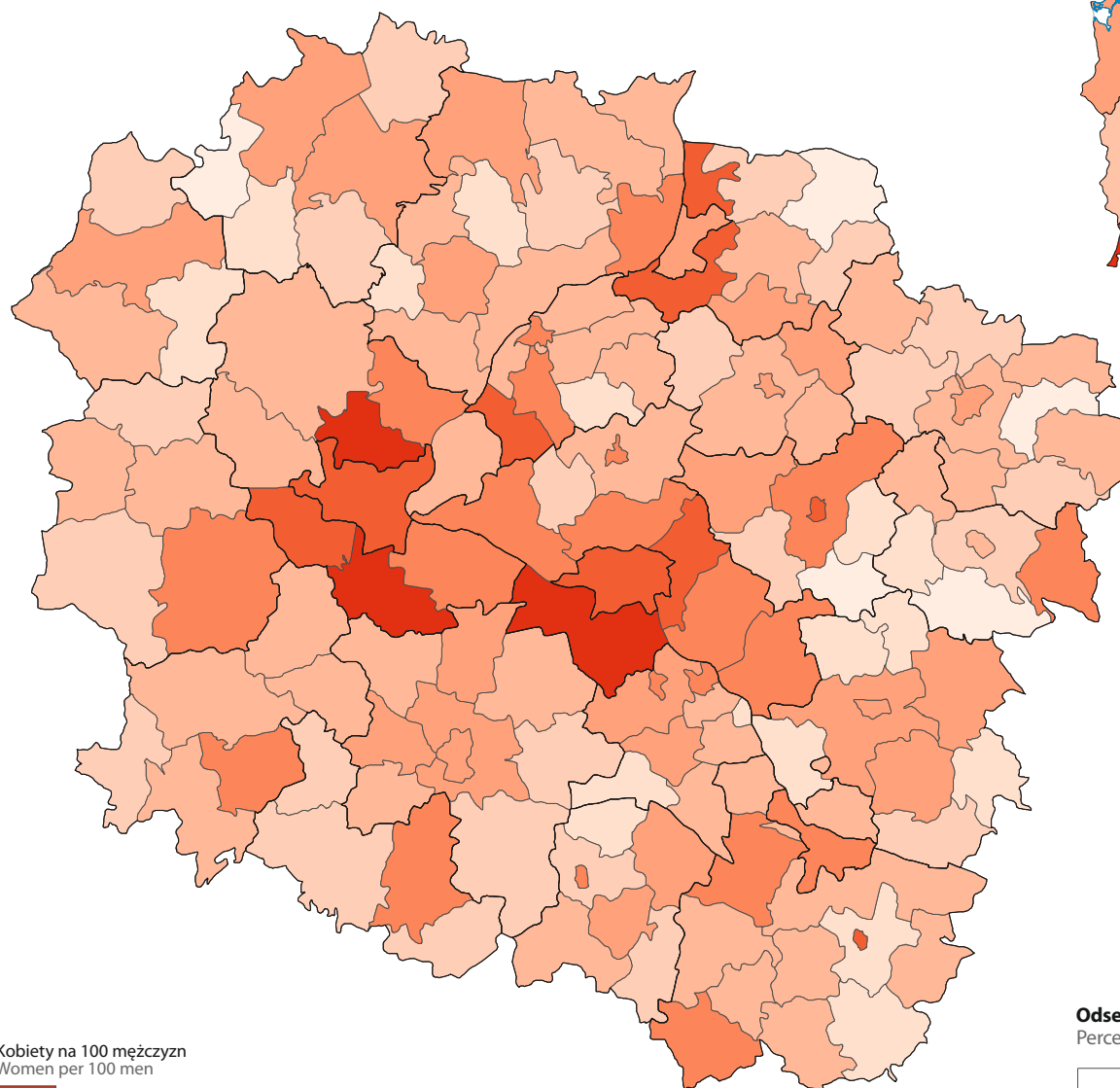
Udział gniazdowników w ogólnej liczbie ludności w wieku 25–34 lata w 2022 r.

Share of young adults living with parents in the total population aged 25–34 in 2022



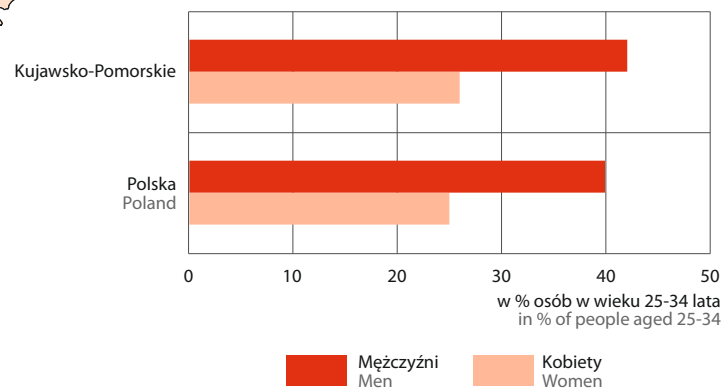
Współczynnik feminizacji gniazdowników w 2022 r. – badanie eksperymentalne GUS

Feminisation rate of young adults living with their parents in 2022 – experimental study of Statistics Poland



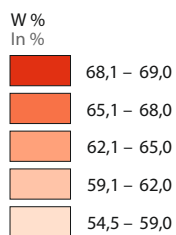
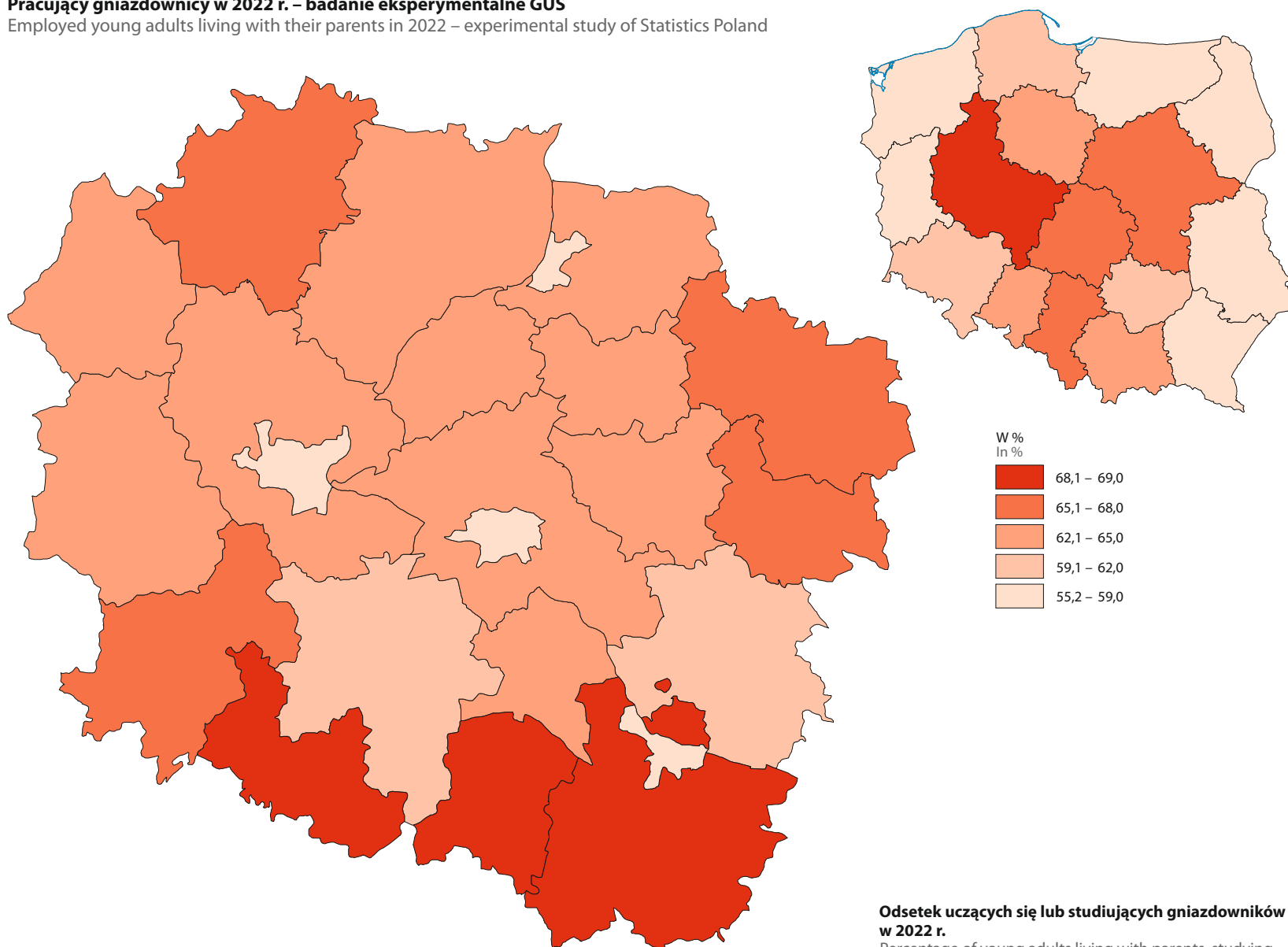
Odsetek gniazdowników według płci w 2022 r.

Percentages of young adult living with parents in 2022



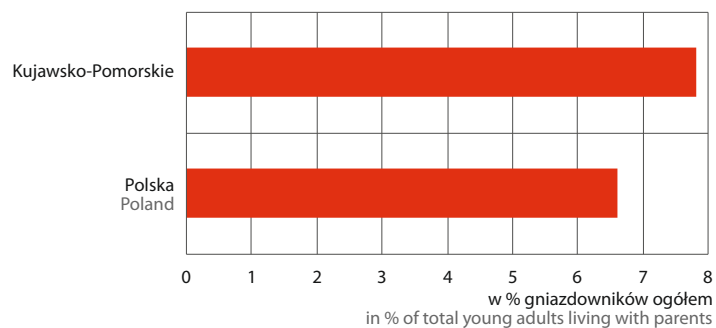
Pracujący gniazdownicy w 2022 r. – badanie eksperymentalne GUS

Employed young adults living with their parents in 2022 – experimental study of Statistics Poland



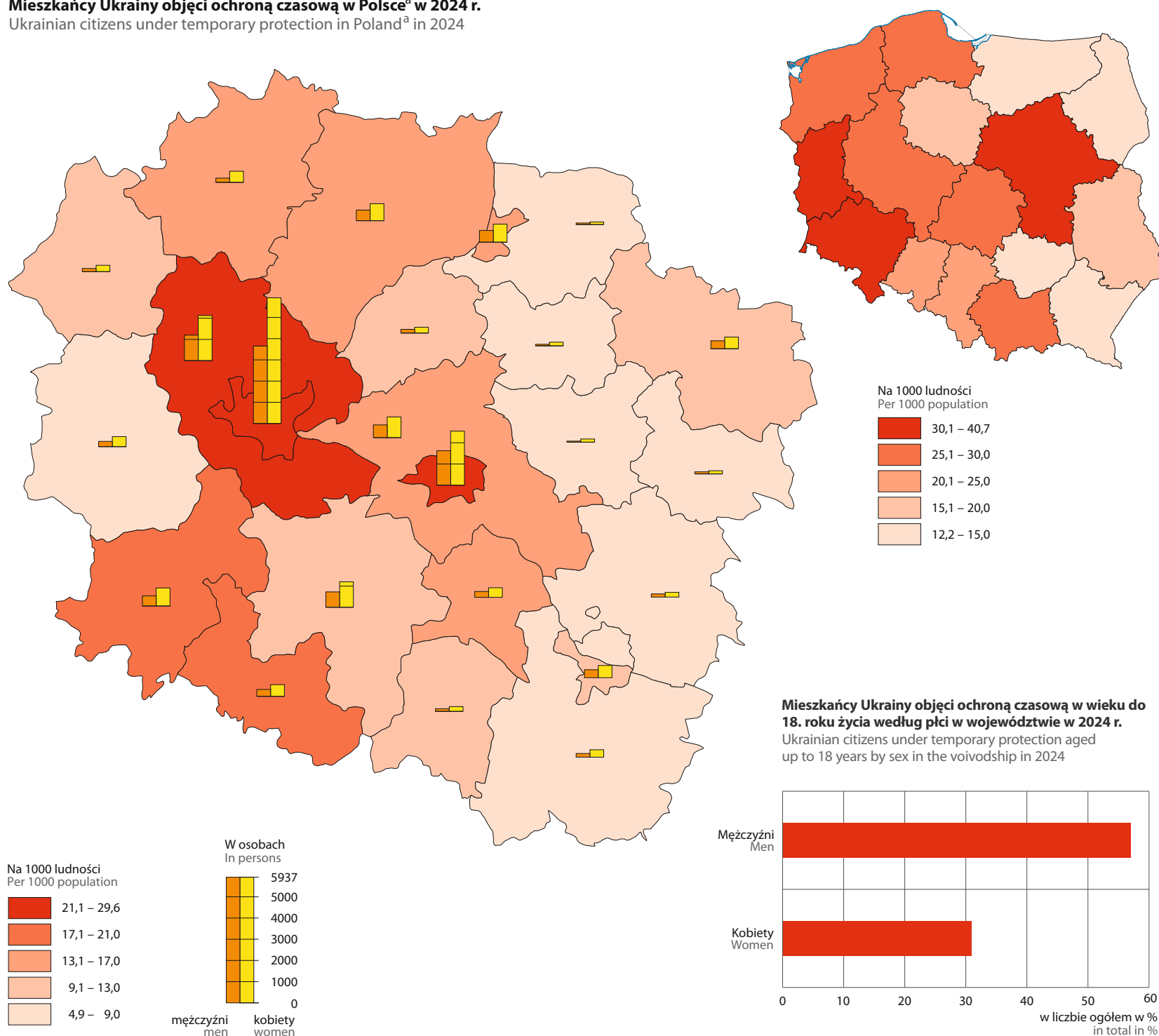
Odsetek uczących się lub studiujących gniazdowników w 2022 r.

Percentage of young adults living with parents, studying or learning in 2022



Mieszkańcy Ukrainy objęci ochroną czasową w Polsce^a w 2024 r.

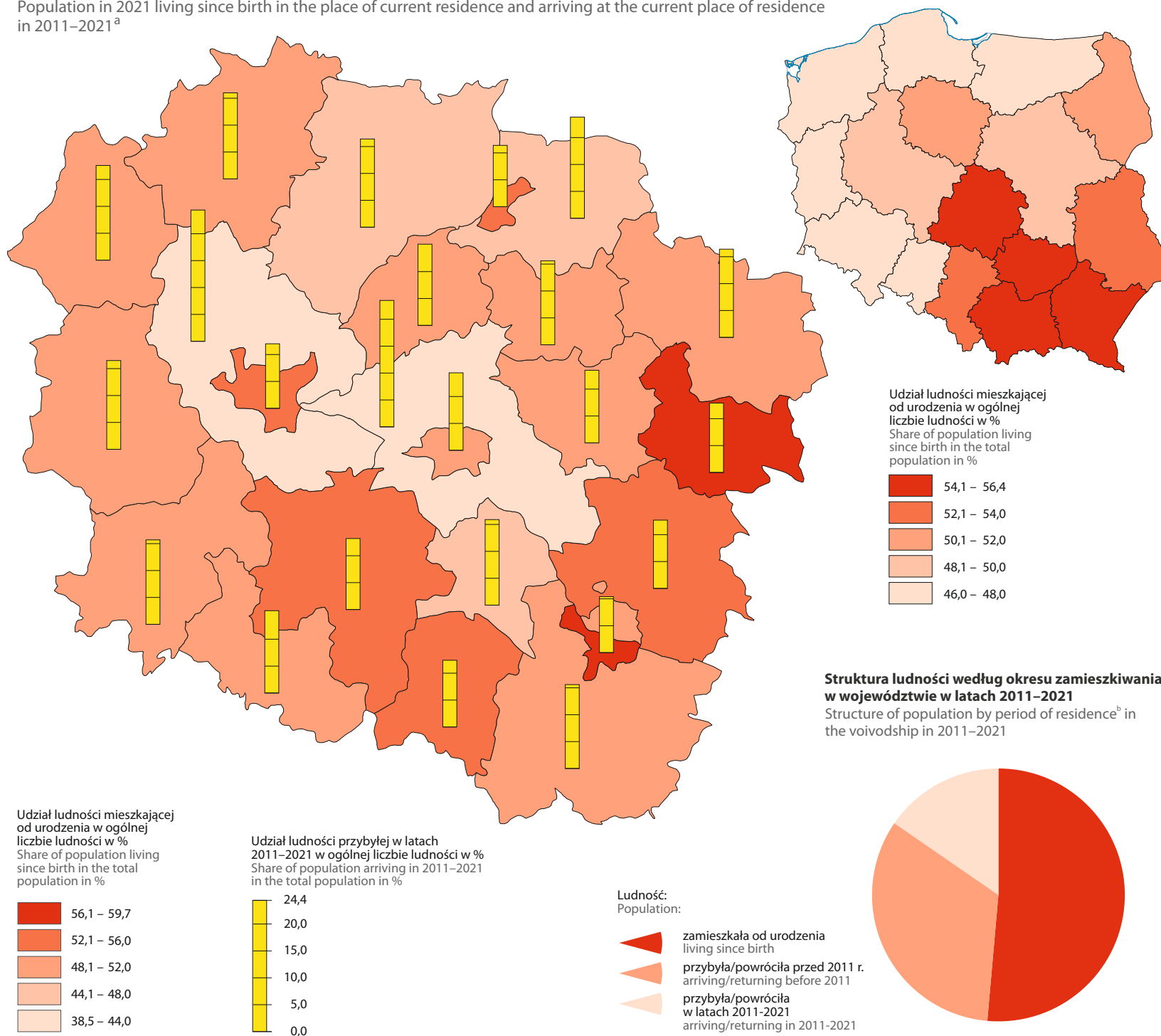
Ukrainian citizens under temporary protection in Poland^a in 2024



^a W oparciu o Ustawę z dnia 12 marca 2022 r. o pomocy obywatelom Ukrainy w związku z konfliktem zbrojnym na terytorium tego państwa.
Źródło: Ministerstwo Cyfryzacji.
a Based on the Act of 12 March 2022 on Assistance to Ukrainian Citizens in Connection with the Armed Conflict on the Territory of this Country.
Source: Ministry of Digital Affairs.

Ludność w 2021 r. mieszkająca od urodzenia w miejscowości aktualnego zamieszkania i przybyła do miejscowości aktualnego zamieszkania w latach 2011–2021^a

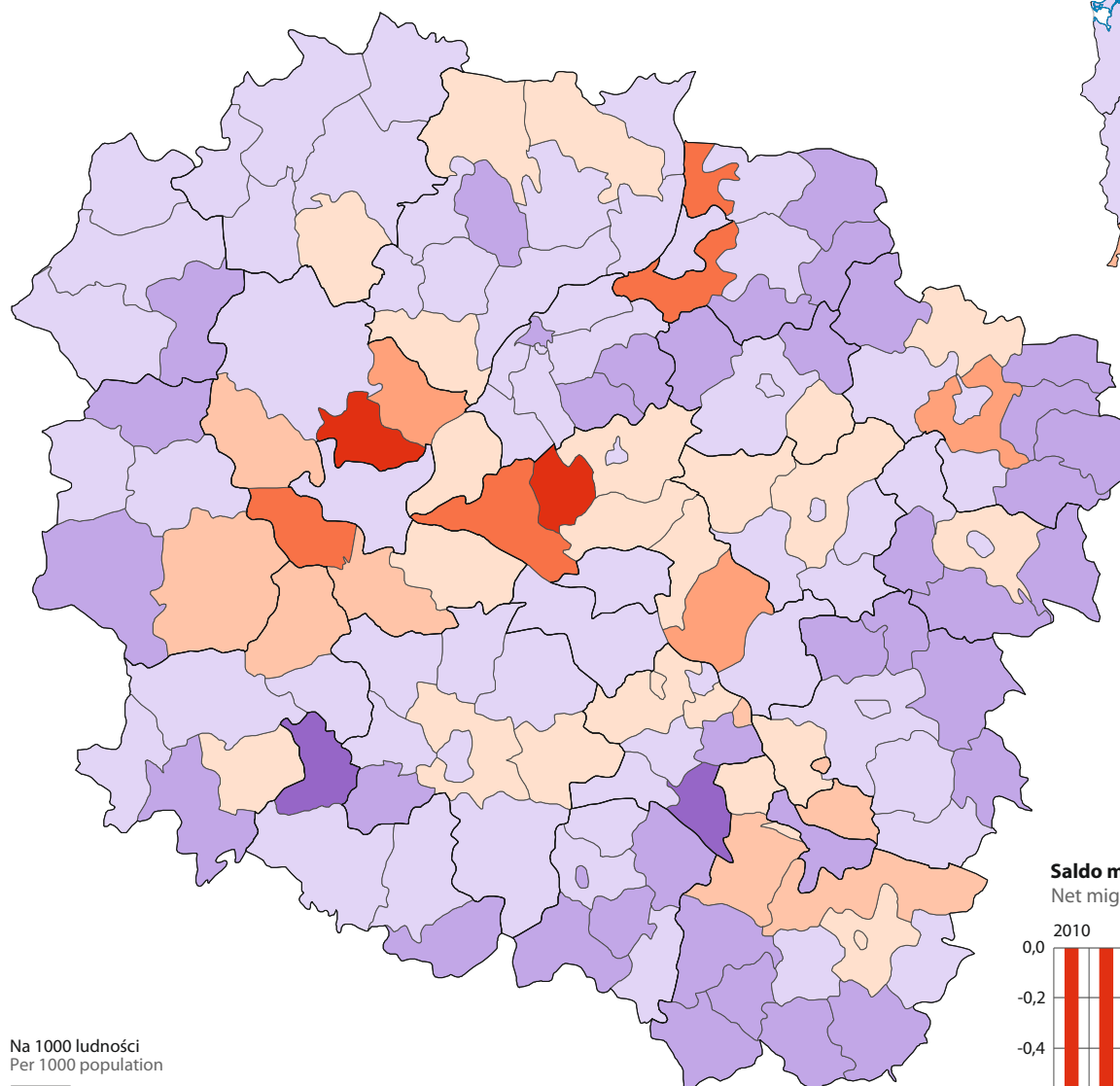
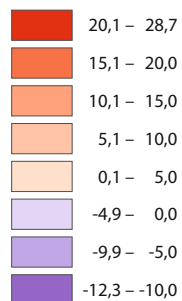
Population in 2021 living since birth in the place of current residence and arriving at the current place of residence in 2011–2021^a



^a Dane Narodowych Spisów Powszechnych Ludności i Mieszkań. ^b Bez okresu nieustalonego.
a Data of the National Population and Housing Censuses. b. Excluding unknown period.

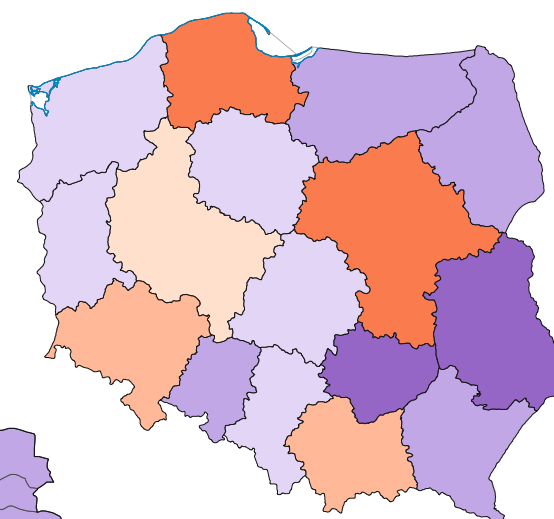
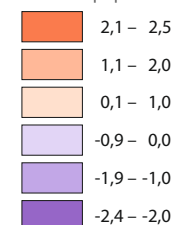
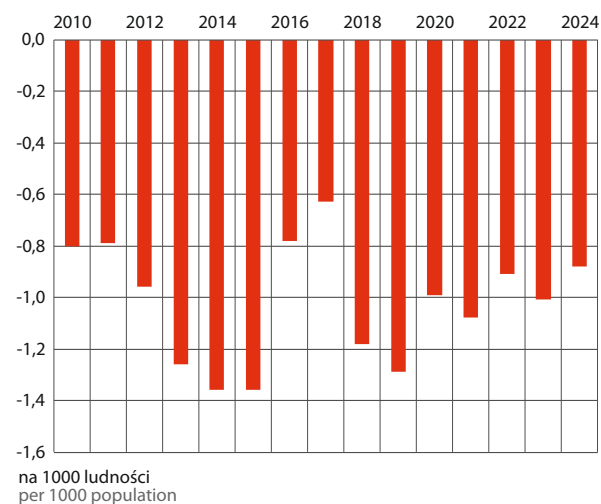
Saldo migracji na pobyt stały w 2024 r.

Net migration for permanent residence in 2024

Na 1000 ludności
Per 1000 population

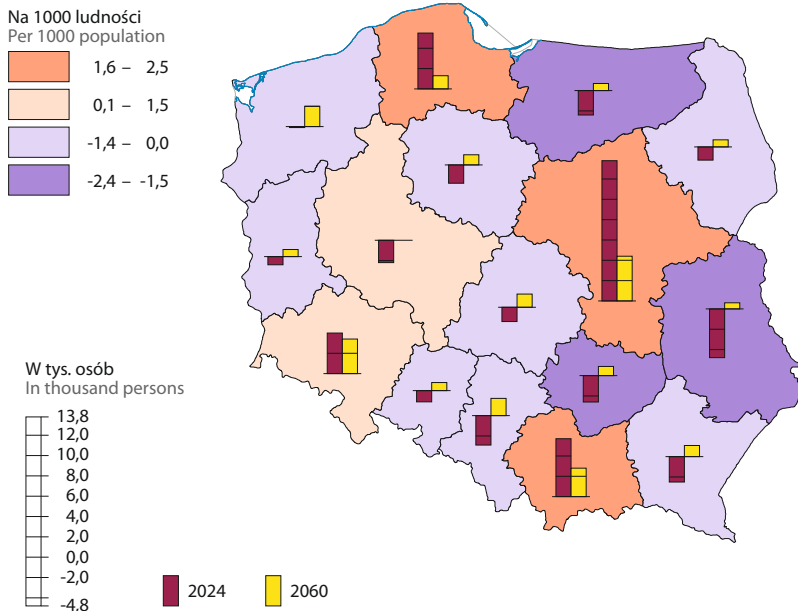
Saldo migracji na pobyt stały – różnica między liczbą osób, które przybyły na stałe do danej jednostki administracyjnej/kraju w danym okresie a liczbą osób, które wyjechały na stałe z danej jednostki administracyjnej/kraju w danym okresie.

Net migration for permanent residence – difference in the number of people who arrived for permanent residence to the given administrative unit/country during a given period of time and the number of people who left the given administrative unit/country during this period of time in order to live permanently in the other unit/country.

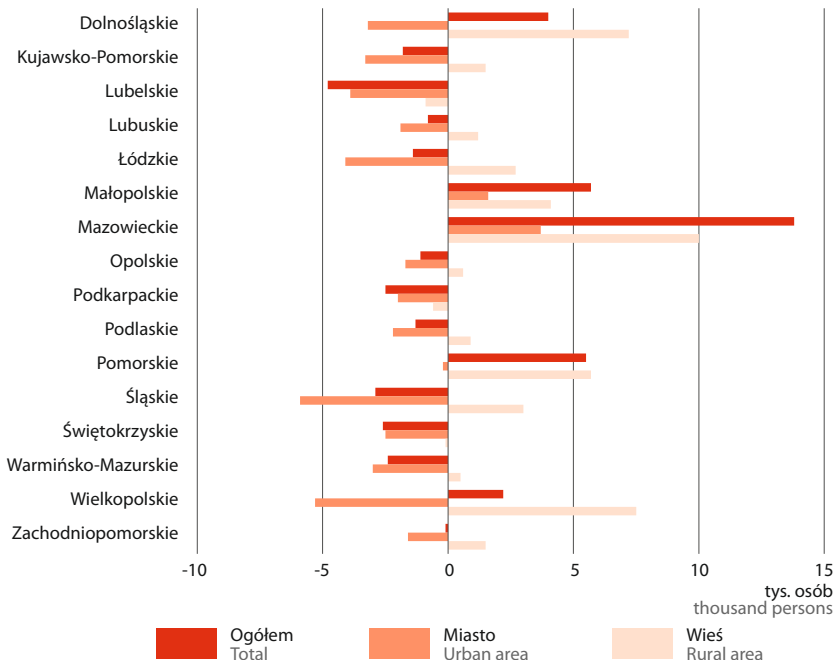
Na 1000 ludności
Per 1000 populationSaldo migracji na pobyt stały^a w województwieNet migration for permanent residence^a in the voivodshipna 1000 ludności
per 1000 population

^a W 2015 do obliczenia salda wykorzystano dane o migracjach wewnętrznych za 2015 r. i migracjach zagranicznych za 2014 r.
^a In 2015 net migration was calculated using data on internal migration for 2015 and data on international migration for 2014 were used.

Saldo migracji na pobyt stały^a w 2024 r. i w prognozie na 2060 r.
 Net migration for permanent residence^a in 2024 and in projection for 2060

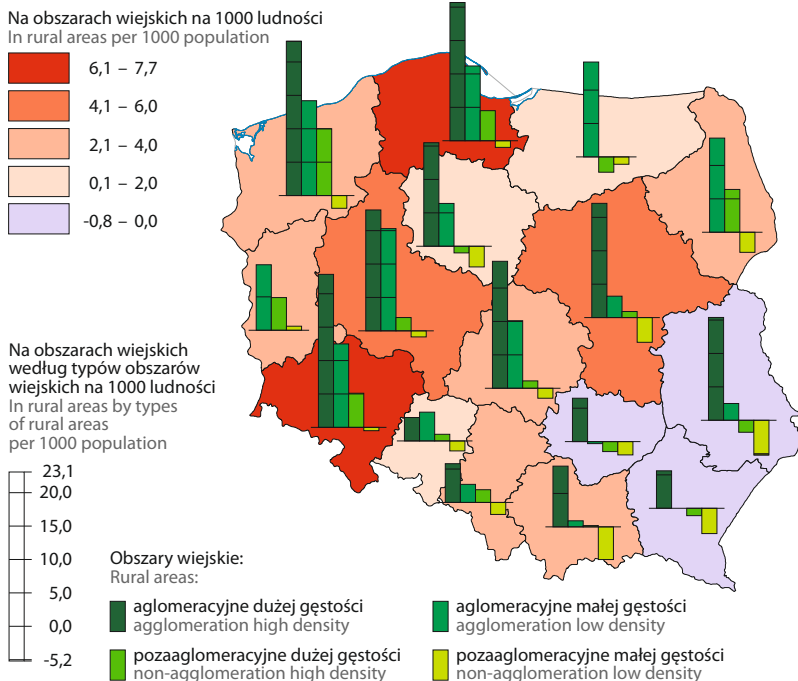


Saldo migracji na pobyt stały^a według miejsca zamieszkania w 2024 r.
 Net migration for permanent residence^a by place of residence in 2024

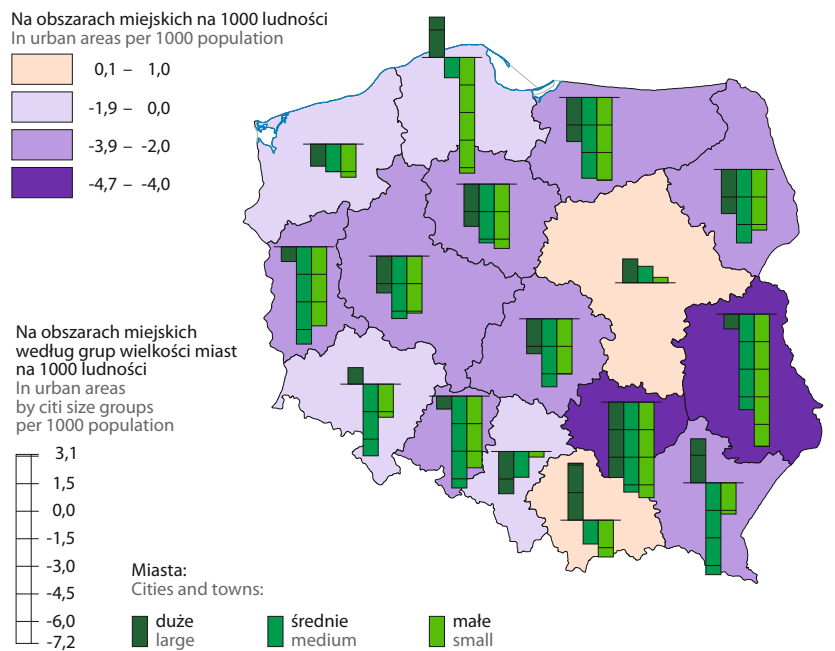


Saldo migracji na pobyt stały^a w 2024 r.
 Net migration for permanent residence^a in 2024

według delimitacji obszarów wiejskich
 by delimitation of rural areas



według wielkości miast
 by city size



^a Prezentowane dane, opracowane w oparciu o zasoby informacyjne rejestru PESEL, dotyczą zameldowań na pobyt stały oraz wymeldowań z pobytu stałego.
^a The presented data, compiled on the basis of information resources of the PESEL register, refer to registrations for permanent residence and deregistrations from permanent residence.

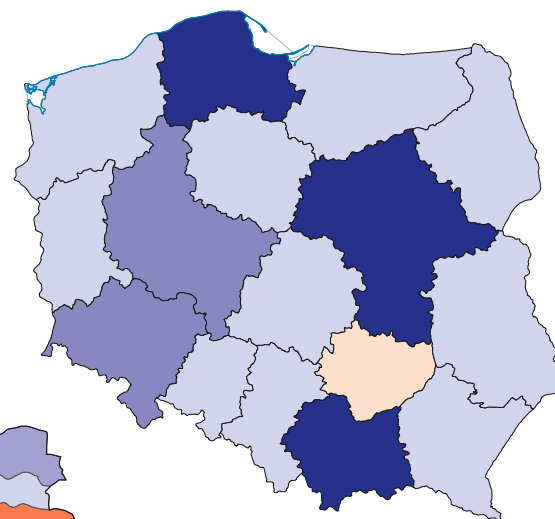
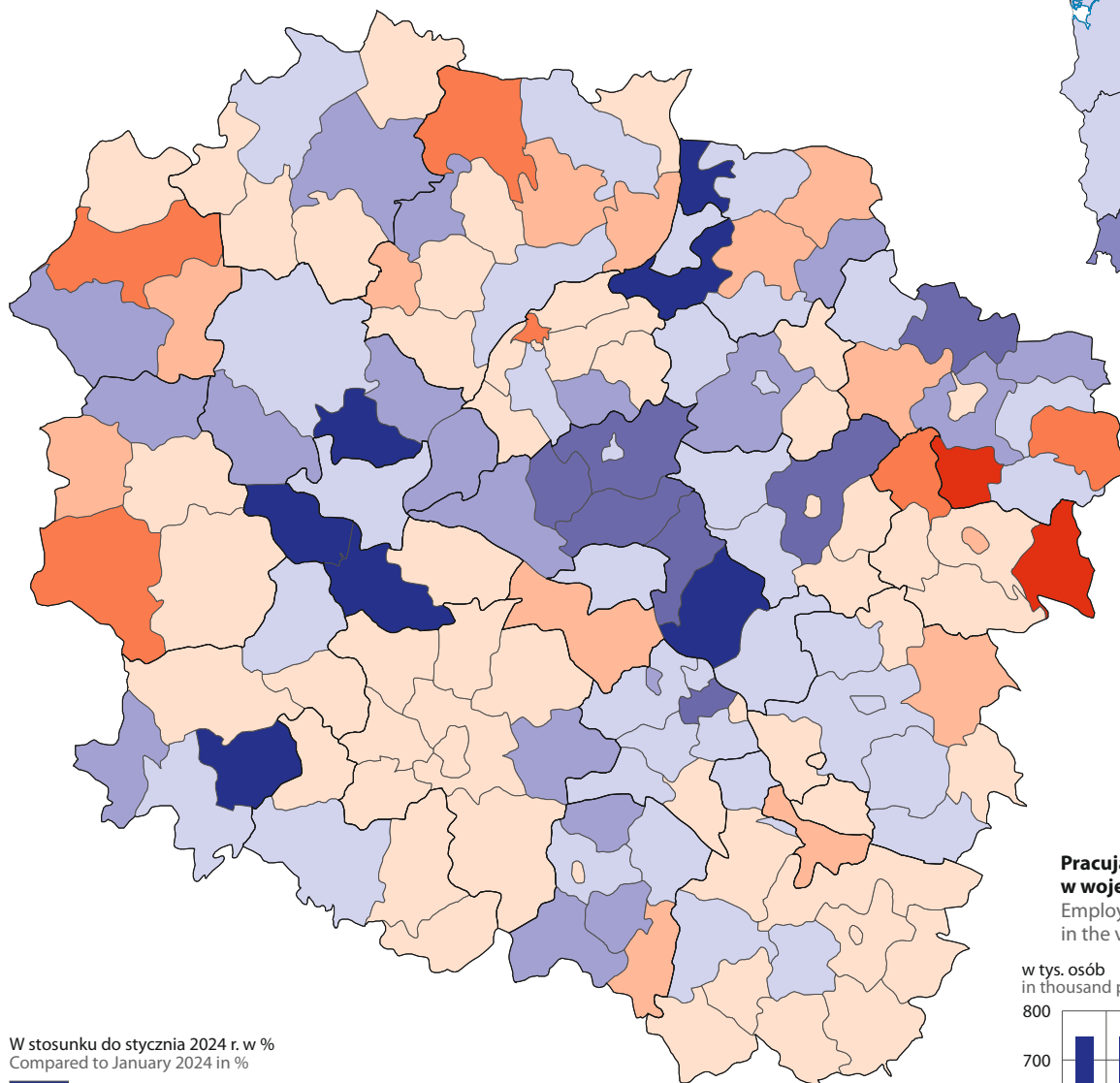
Rynek pracy i dochody ludności

Labour market

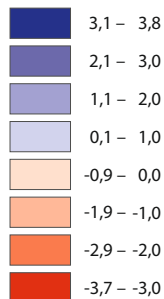
and income of population



Zmiana liczby pracujących w gospodarce narodowej według miejsca zamieszkania w 2024 r.
 Change in the number of employed persons in the national economy by place of residence in 2024



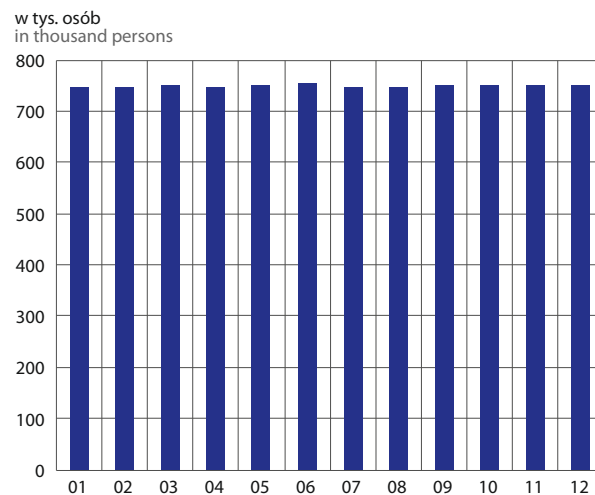
W stosunku do stycznia 2024 r. w %
 Compared to January 2024 in %



Pracujący w gospodarce narodowej – osoby wykonujące pracę przynoszącą im zarobek (w formie wynagrodzenia za pracę) lub dochód.

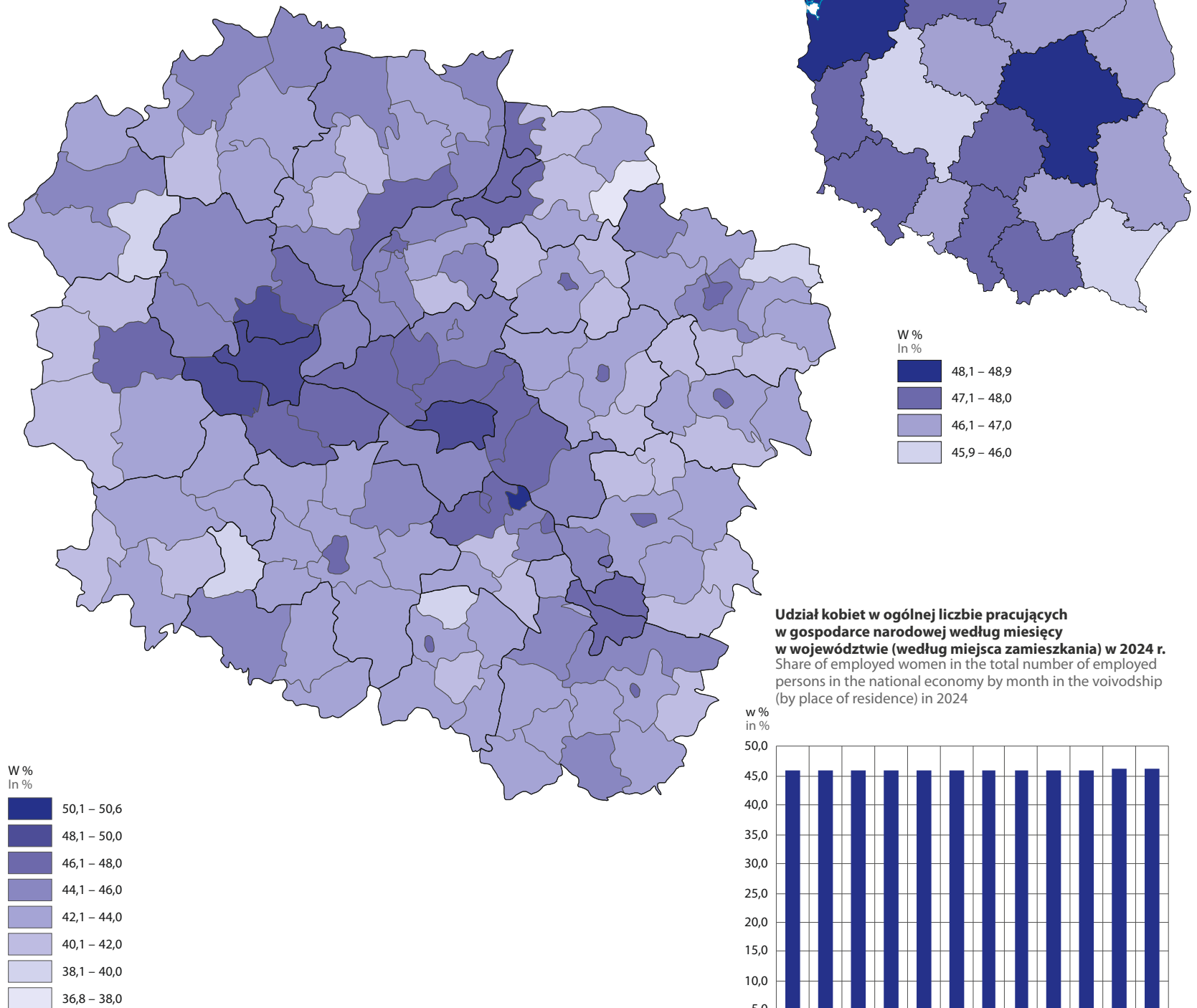
Employed persons in the national economy – persons performing work generating earnings (in the form of wages or salaries) or income.

Pracujący w gospodarce narodowej według miesięcy w województwie (według miejsca zamieszkania) w 2024 r.
 Employed persons in the national economy by month in the voivodship (by place of residence) in 2024



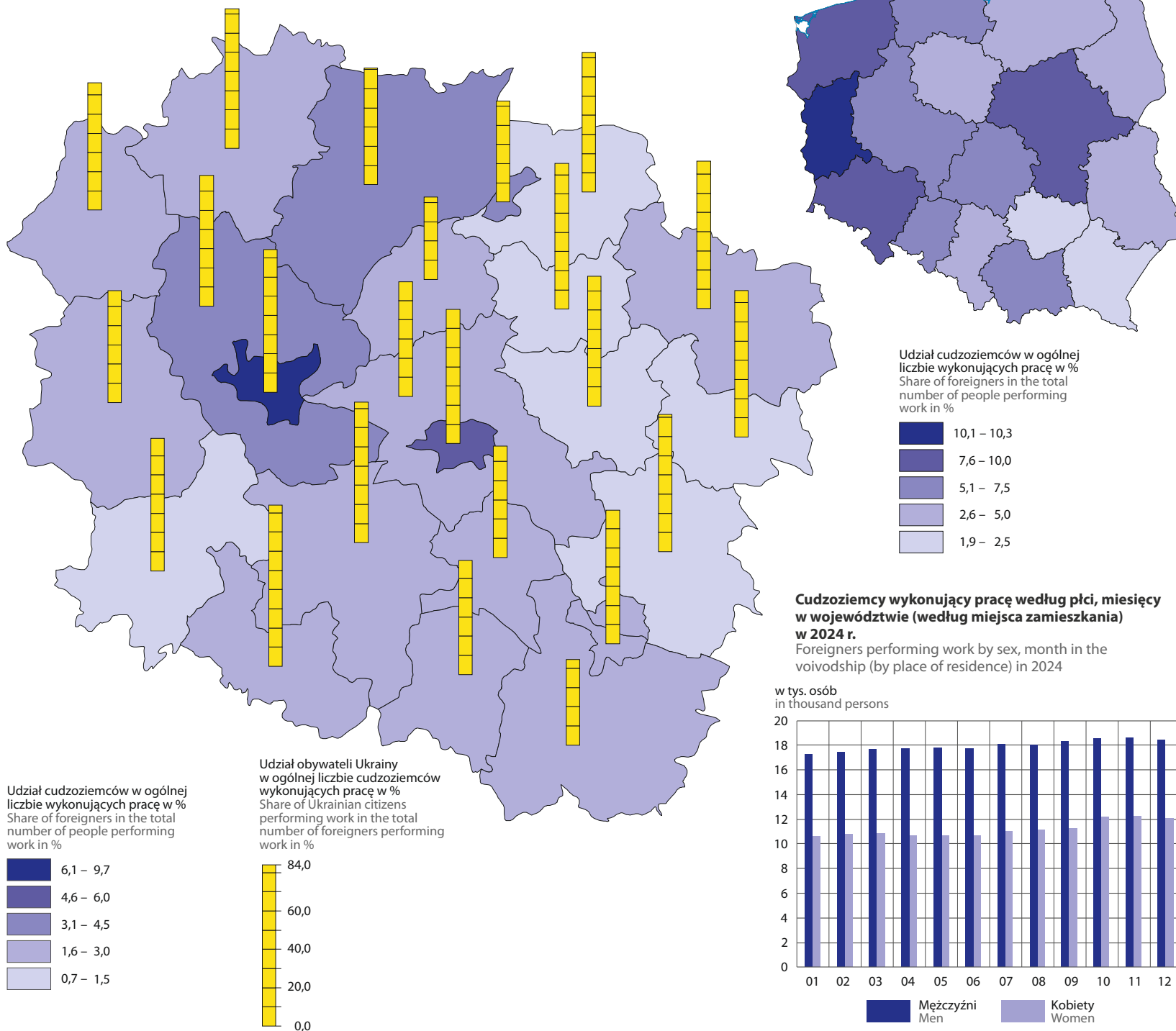
Udział kobiet w ogólnej liczbie pracujących w gospodarce narodowej według miejsca zamieszkania w 2024 r.

Share of employed women in the total number of employed persons in the national economy by place of residence in 2024



Cudzoziemcy wykonujący pracę^a według miejsca zamieszkania w 2024 r. – badanie eksperymentalne GUS

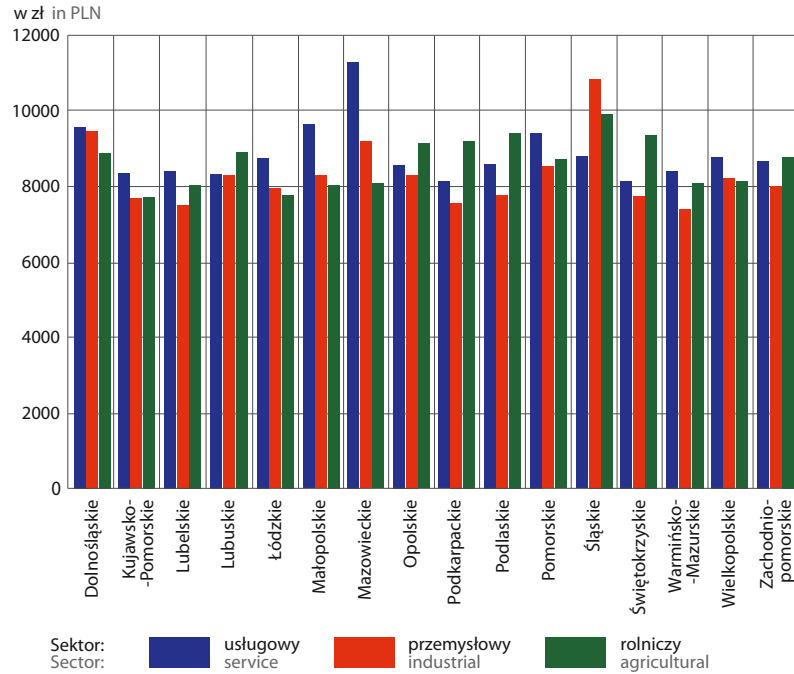
Foreigners performing work by place of residence^a in 2024 – experimental study of Statistics Poland



^a Pracujący w gospodarce narodowej oraz osoby wykonujące umowy cywilnoprawne; bez właścicieli, współwłaścicieli i dzierżawców gospodarstw indywidualnych w rolnictwie (łącznie z pomagającymi członkami ich rodzin), a także osób wykonujących umowy o dzieło i pomocników rolnika.
^a Employed persons in the national economy and persons working under civil law contracts; excluded are owners, co-owners and leaseholders of individual agricultural holdings (including contributing family workers), as well as persons working under contracts to perform a specified task and farmer's helpers.

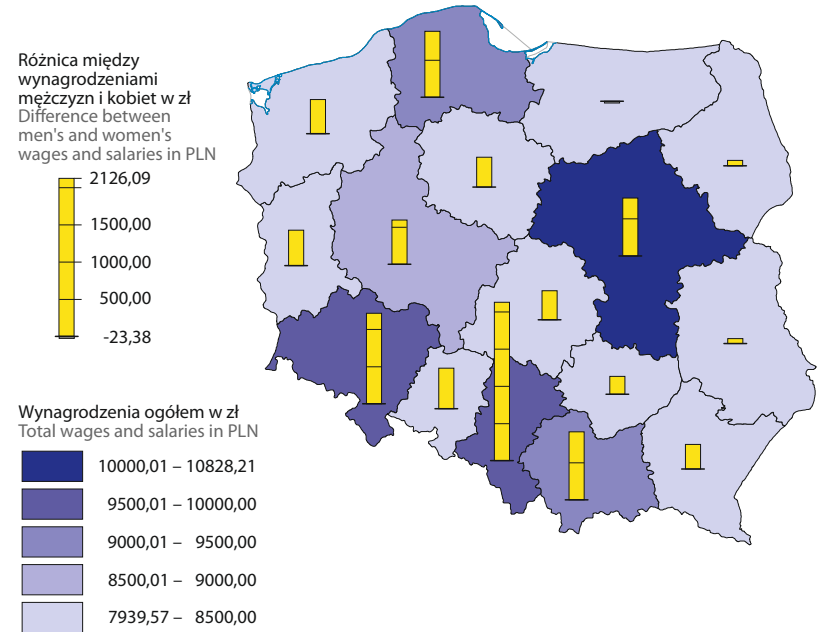
Przeciętne miesięczne wynagrodzenia brutto według miejsca zamieszkania oraz sektorów gospodarki narodowej w grudniu 2024 r.

Average gross wages and salaries by place of residence and sectors of the national economy in December 2024



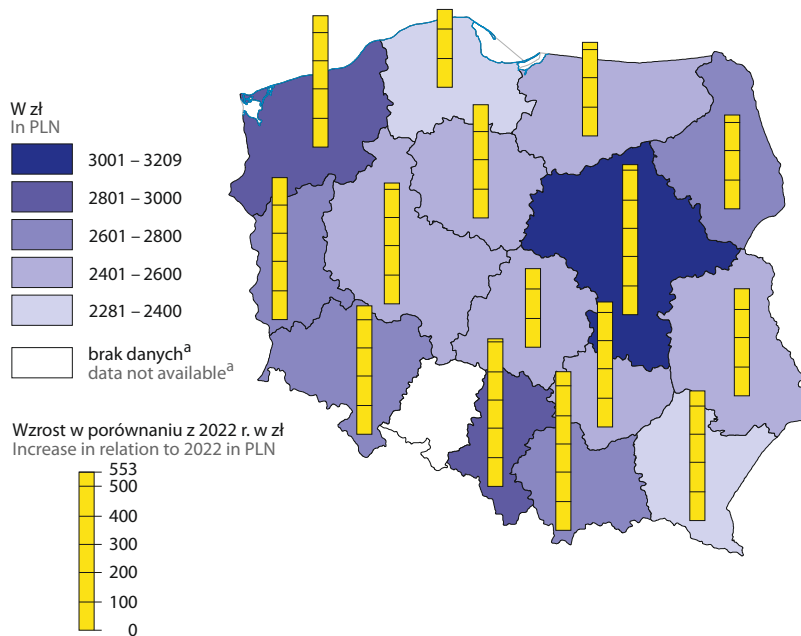
Różnica przeciętnych miesięcznych wynagrodzeń brutto mężczyzn i kobiet w gospodarce narodowej według miejsca zamieszkania w grudniu 2024 r.

Difference between gross wages and salaries of the national economy of men and women by place of residence in December 2024



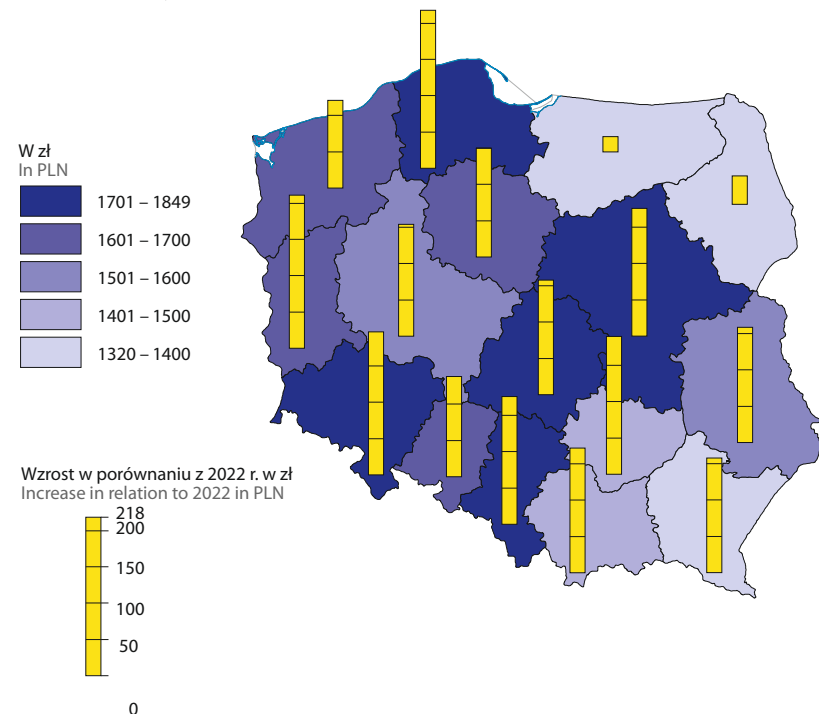
Przeciętny miesięczny dochód rozporządzalny w gospodarstwach domowych w 2023 r.

Average monthly available income in households in 2023



Przeciętne miesięczne wydatki w gospodarstwach domowych w 2023 r.

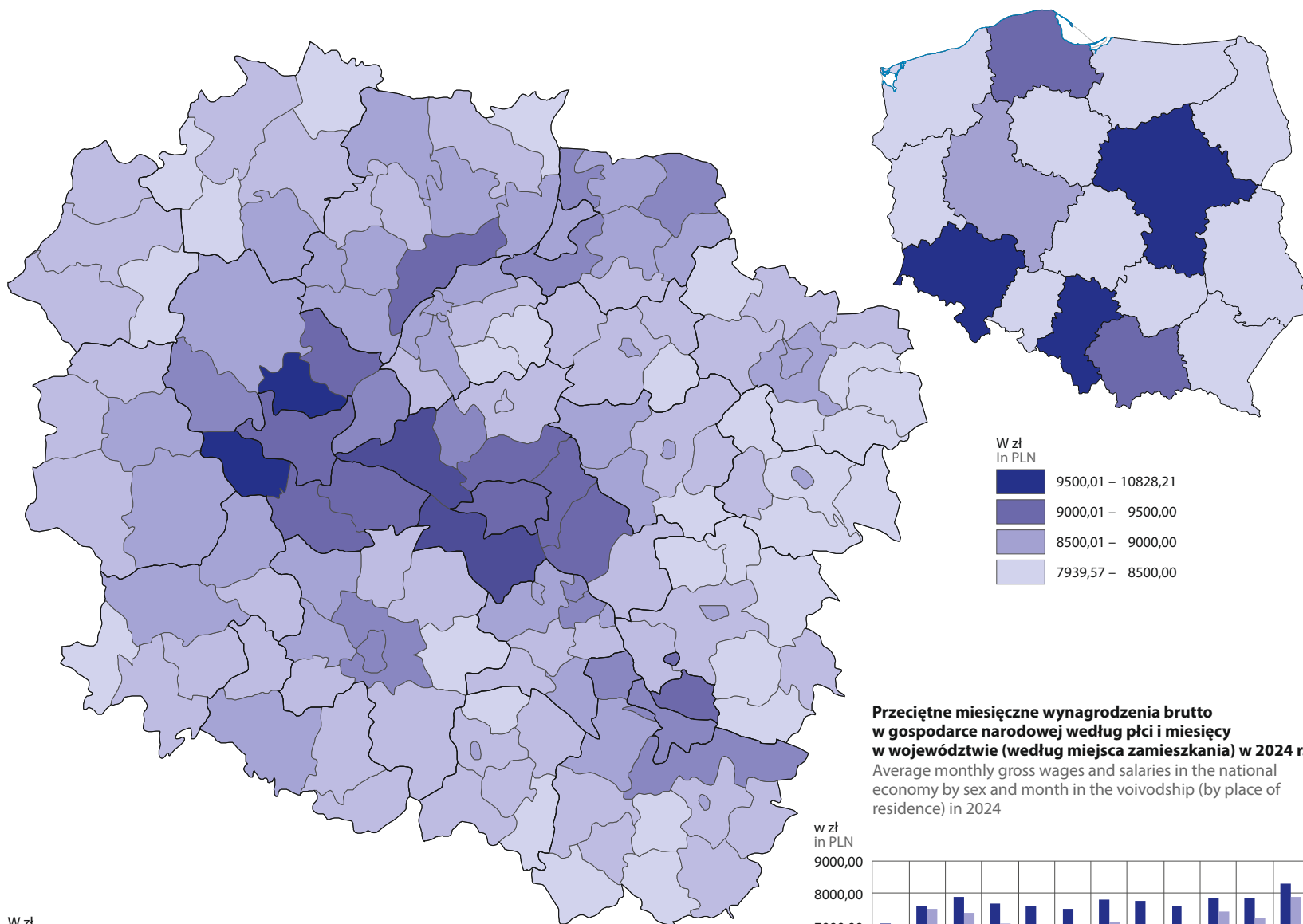
Average monthly expenditure in households in 2023



a Uzyskano zbyt małą liczbę odpowiedzi dotyczącą uzyskiwanych dochodów, by podać ich wartość.
a Too few answers regarding income were received to provide the value.

Przeciętne miesięczne wynagrodzenia brutto w gospodarce narodowej według miejsca zamieszkania w grudniu 2024 r.

Average gross wages and salaries in the national economy by place of residence in December 2024

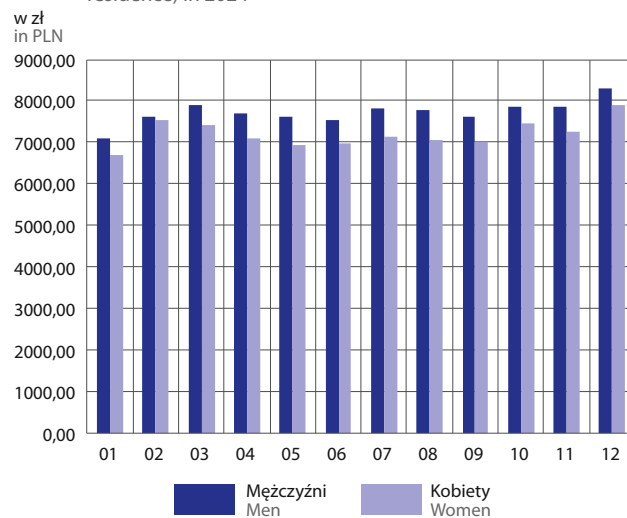


W zł
In PLN

- 9500,01 – 10828,21
- 9000,01 – 9500,00
- 8500,01 – 9000,00
- 7939,57 – 8500,00

Przeciętne miesięczne wynagrodzenia brutto w gospodarce narodowej według płci i miesięcy w województwie (według miejsca zamieszkania) w 2024 r.

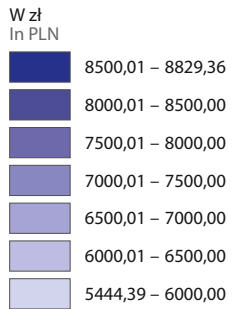
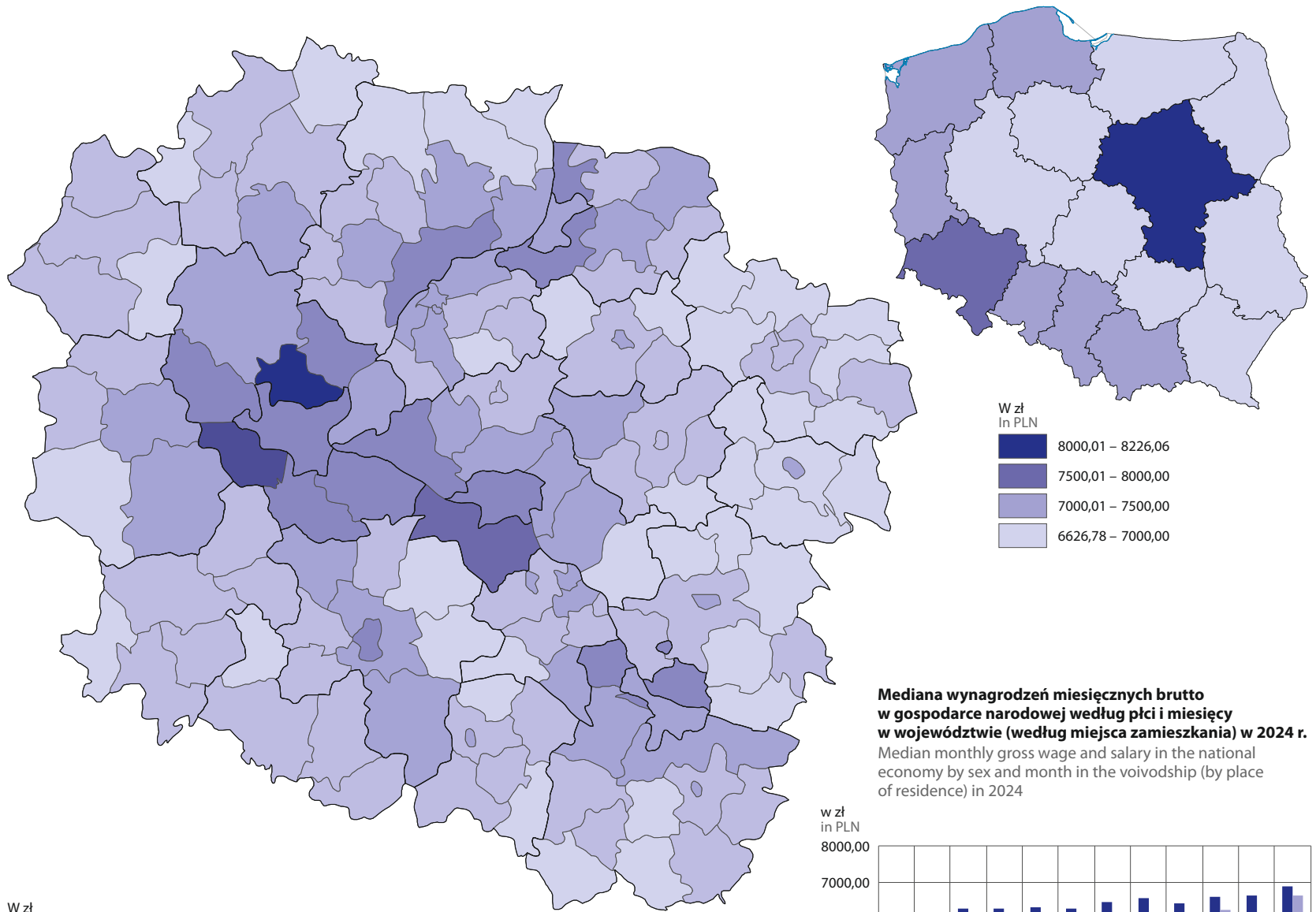
Average monthly gross wages and salaries in the national economy by sex and month in the voivodship (by place of residence) in 2024



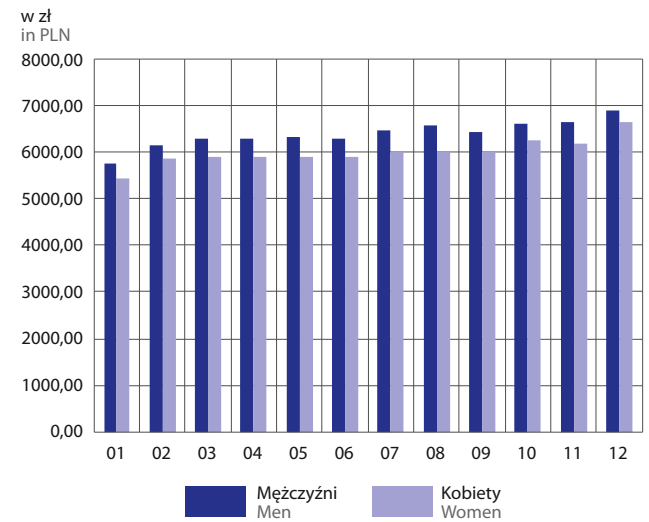
W zł
In PLN

- 9500,01 – 10860,90
- 9000,01 – 9500,00
- 8500,01 – 9000,00
- 8000,01 – 8500,00
- 7500,01 – 8000,00
- 7000,01 – 7500,00
- 6557,90 – 7000,00

Mediana wynagrodzeń miesięcznych brutto w gospodarce narodowej według miejsca zamieszkania w grudniu 2024 r.
 Median monthly gross wage and salary in the national economy by place of residence in December 2024

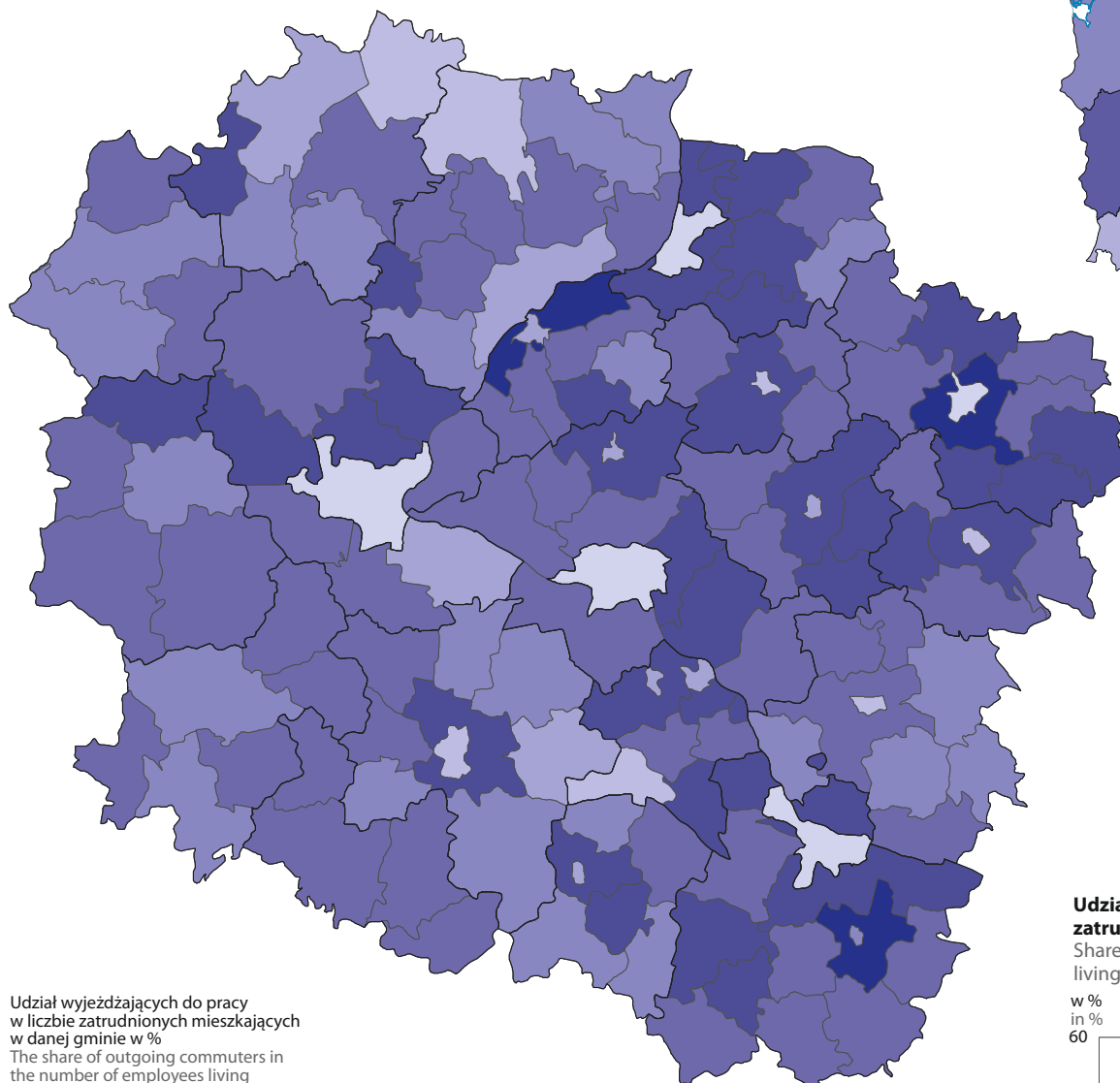


Mediana wynagrodzeń miesięcznych brutto w gospodarce narodowej według płci i miesiący w województwie (według miejsca zamieszkania) w 2024 r.
 Median monthly gross wage and salary in the national economy by sex and month in the voivodship (by place of residence) in 2024

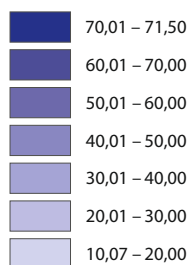


Dojazdy do pracy w 2021 r.

Commuting to work in 2021

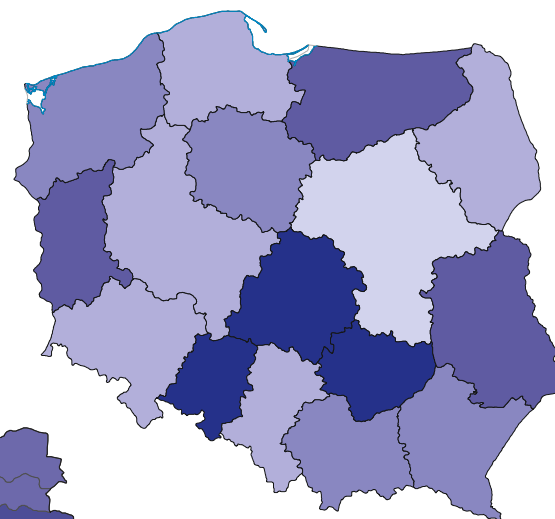


Udział wyjeżdżających do pracy w liczbie zatrudnionych mieszkających w danej gminie w %
The share of outgoing commuters in the number of employees living in a given gmina in %

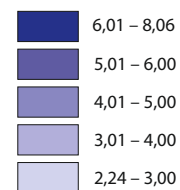


Dojeżdżający do pracy to zatrudnieni, dla których gmina zamieszkania jest inna niż gmina, w której zlokalizowane jest ich miejsce pracy.

Commuters are employees for whom the gmina of residence is different from the gmina in which their place of work is located.

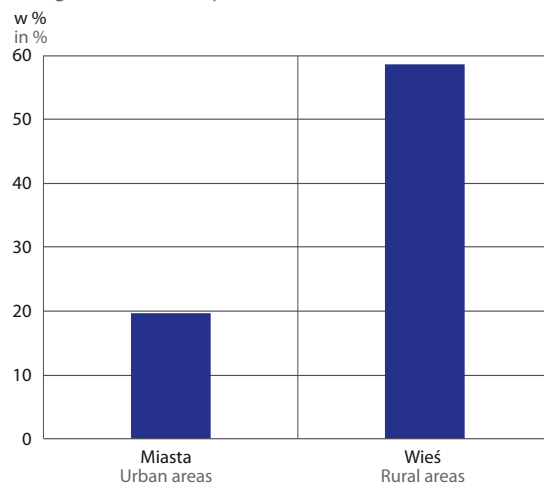


Udział wyjeżdżających do pracy w liczbie zatrudnionych mieszkających w danym województwie w %
The share of outgoing commuters in the number of employees living in a given voivodship in %



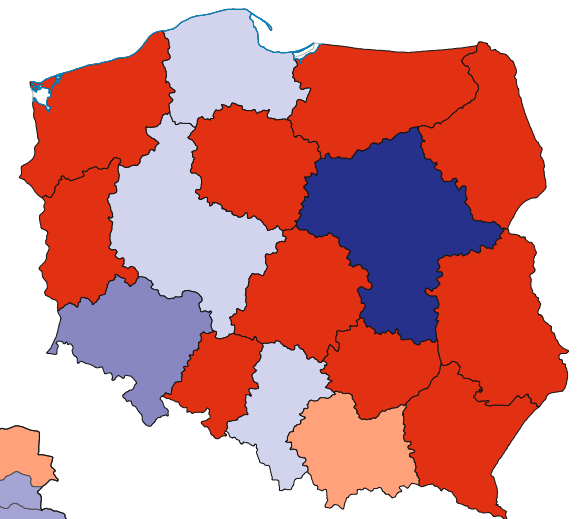
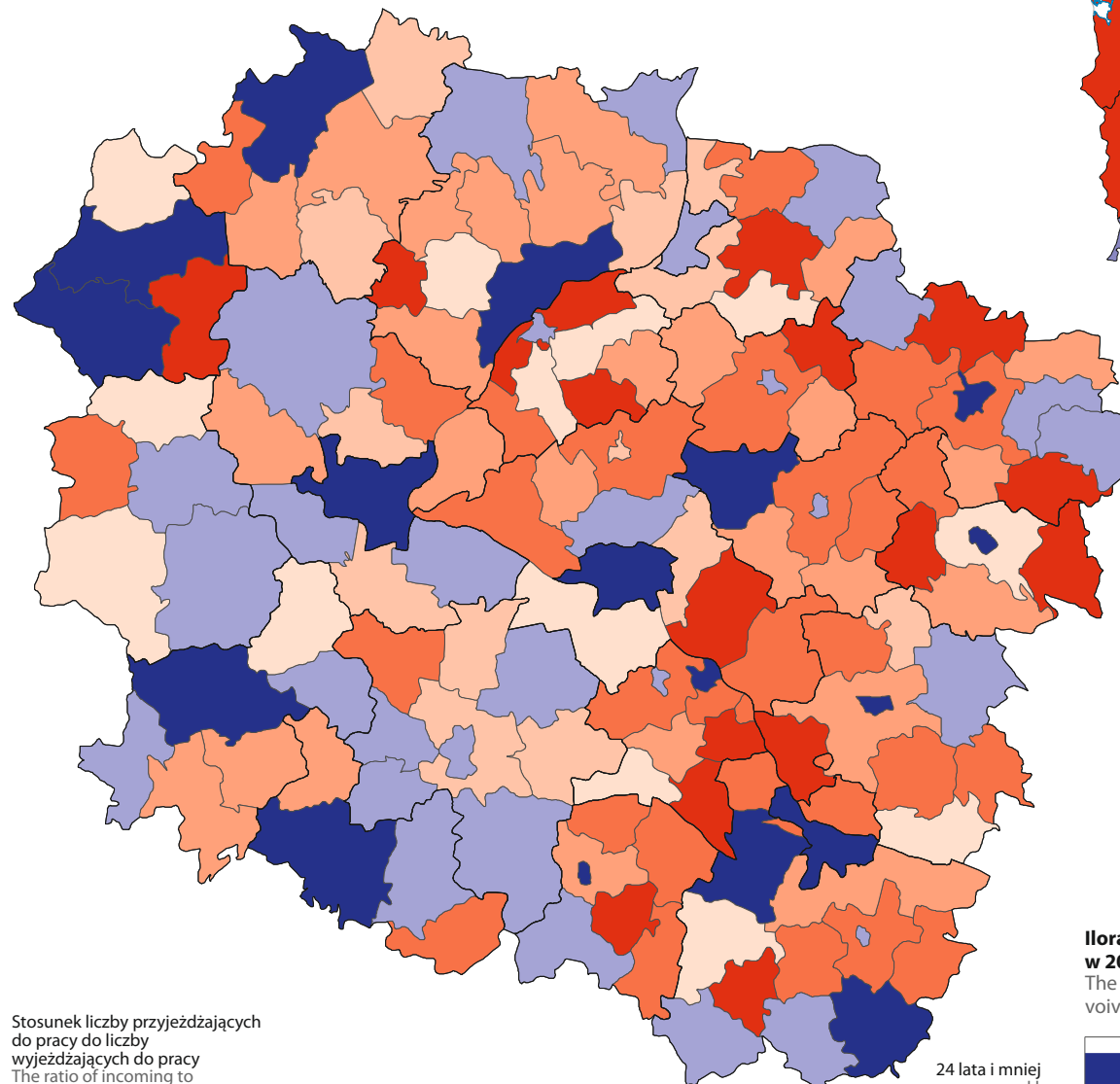
Udział wyjeżdżających do pracy w liczbie zatrudnionych mieszkających w województwie w 2021 r.

Share of outgoing commuters in the number of employees living in the voivodship in 2021

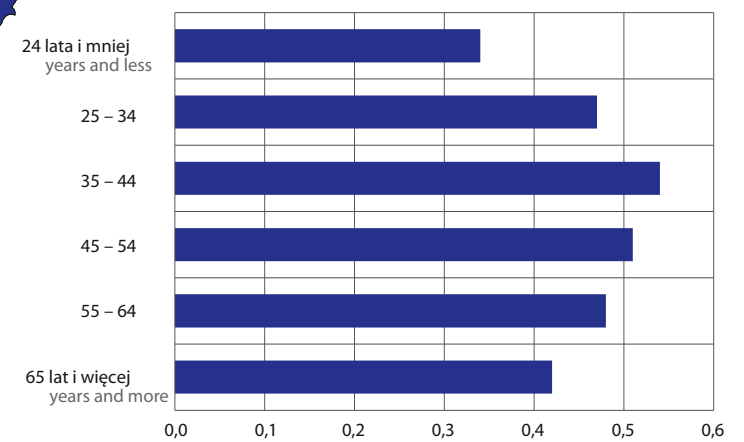


Iloraz przepływów związanych z zatrudnieniem w 2021 r.

The ratio of work-related commuting flows in 2021

**Iloraz przepływów według wieku w województwie w 2021 r.**

The ratio of work-related commuting flows by age in the voivodship in 2021

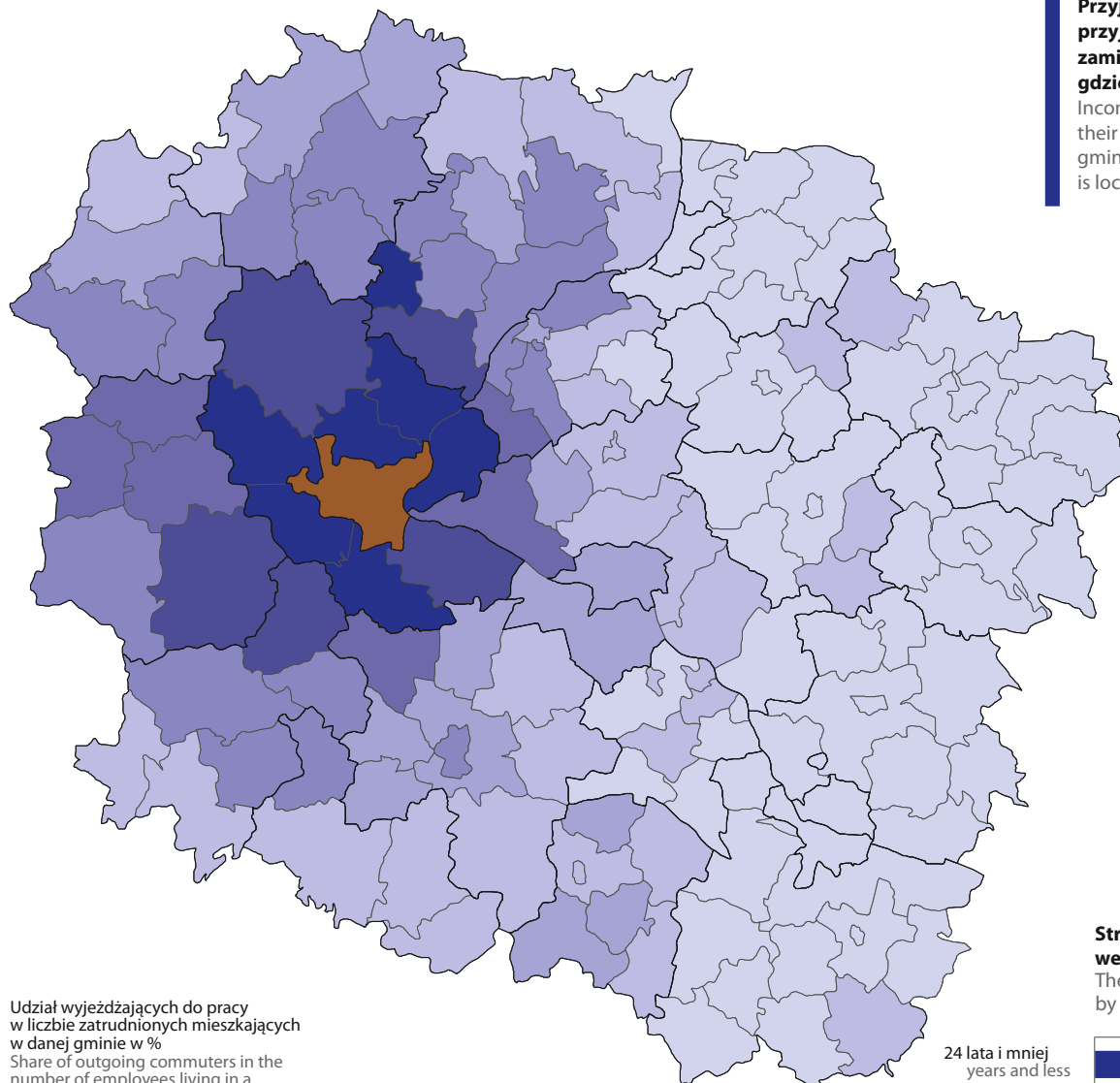


Przyjazdy do pracy do Bydgoszczy w 2021 r.


Commuting to work to Bydgoszcz in 2021

Przyjeżdżający do pracy to zatrudnieni, którzy przyjeżdżają z gminy (powiatu/województwa) zamieszkania do innej gminy (powiatu/województwa), gdzie zlokalizowane jest ich miejsce pracy.

Incoming commuters are employees who commute from their gmina (powiat/voivodship) of residence to another gmina (powiat/voivodship) where their place of work is located.



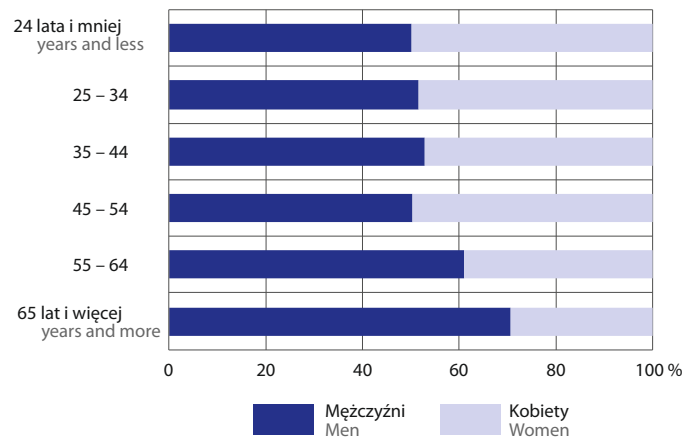
Udział wyjeżdżających do pracy w liczbie zatrudnionych mieszkających w danej gminie w %
Share of outgoing commuters in the number of employees living in a given gmina in %



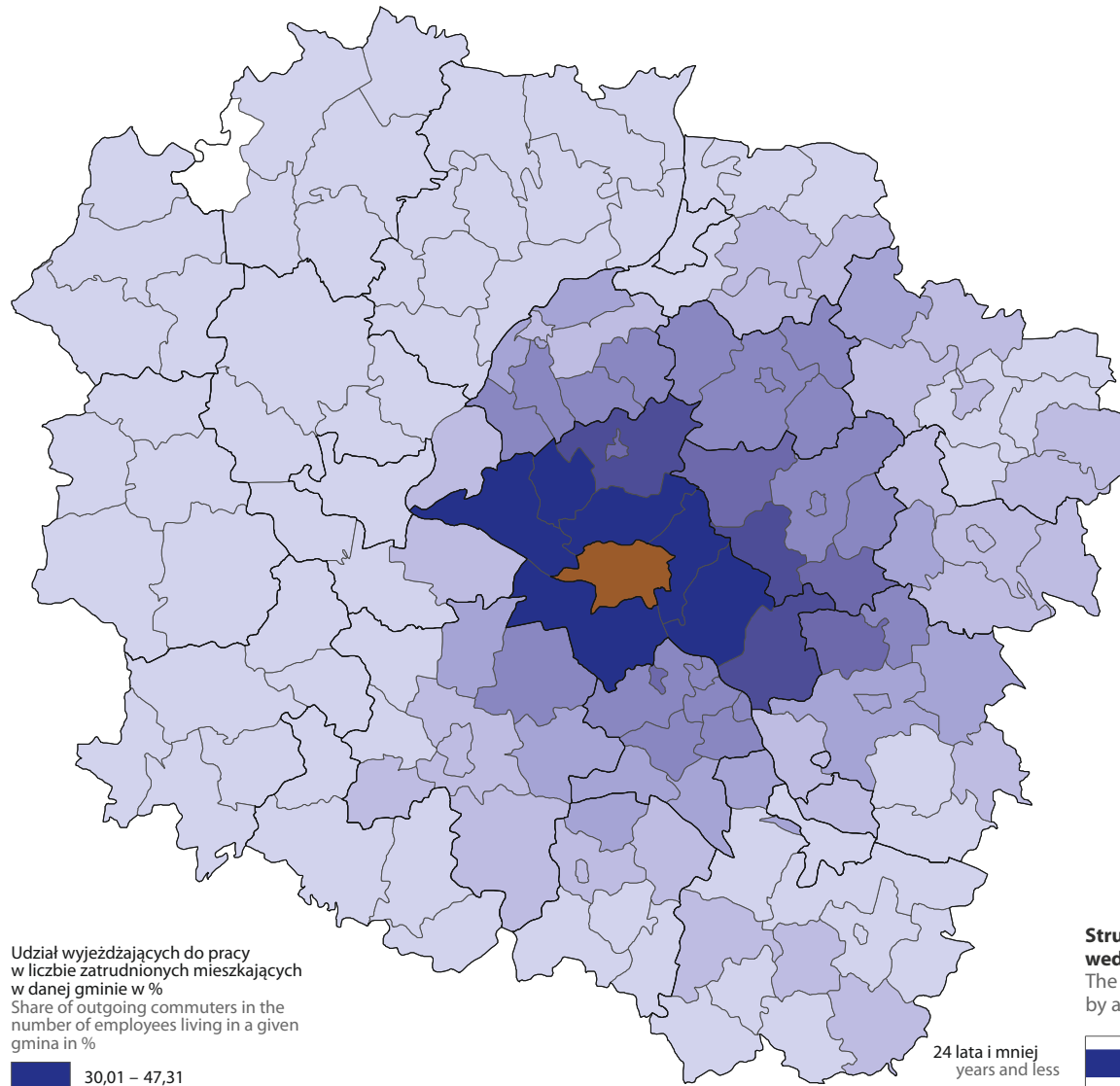
Miasto wojewódzkie
Capital of the voivodship

Struktura przyjeżdżających do pracy w Bydgoszczy według wieku i płci w 2021 r.

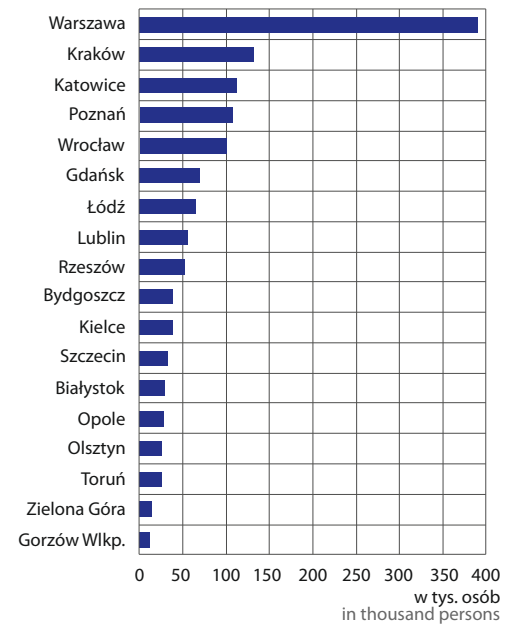
The structure of people commuting to work to Bydgoszcz by age and sex in 2021



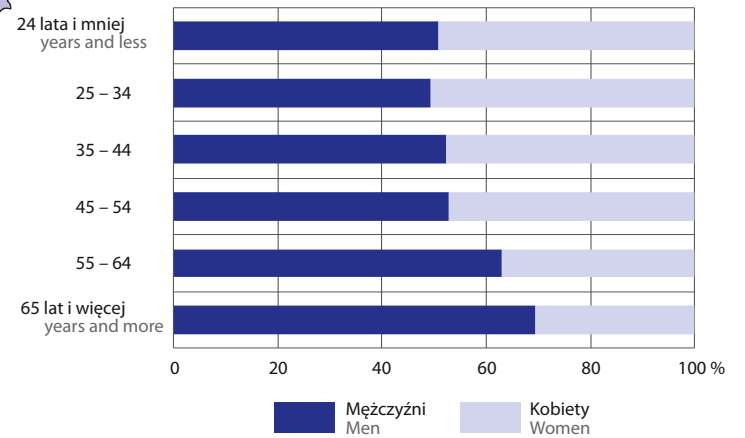
Przyjazdy do pracy do Torunia w 2021 r.
Commuting to work to Toruń in 2021



Przyjeżdżający do pracy (spoza miasta) w 2021 r.
Incoming commuters (from out of town) in 2021



Struktura przyjeżdżających do pracy w Toruniu według wieku i płci w 2021 r.
The structure of people commuting to work to Toruń by age and sex in 2021

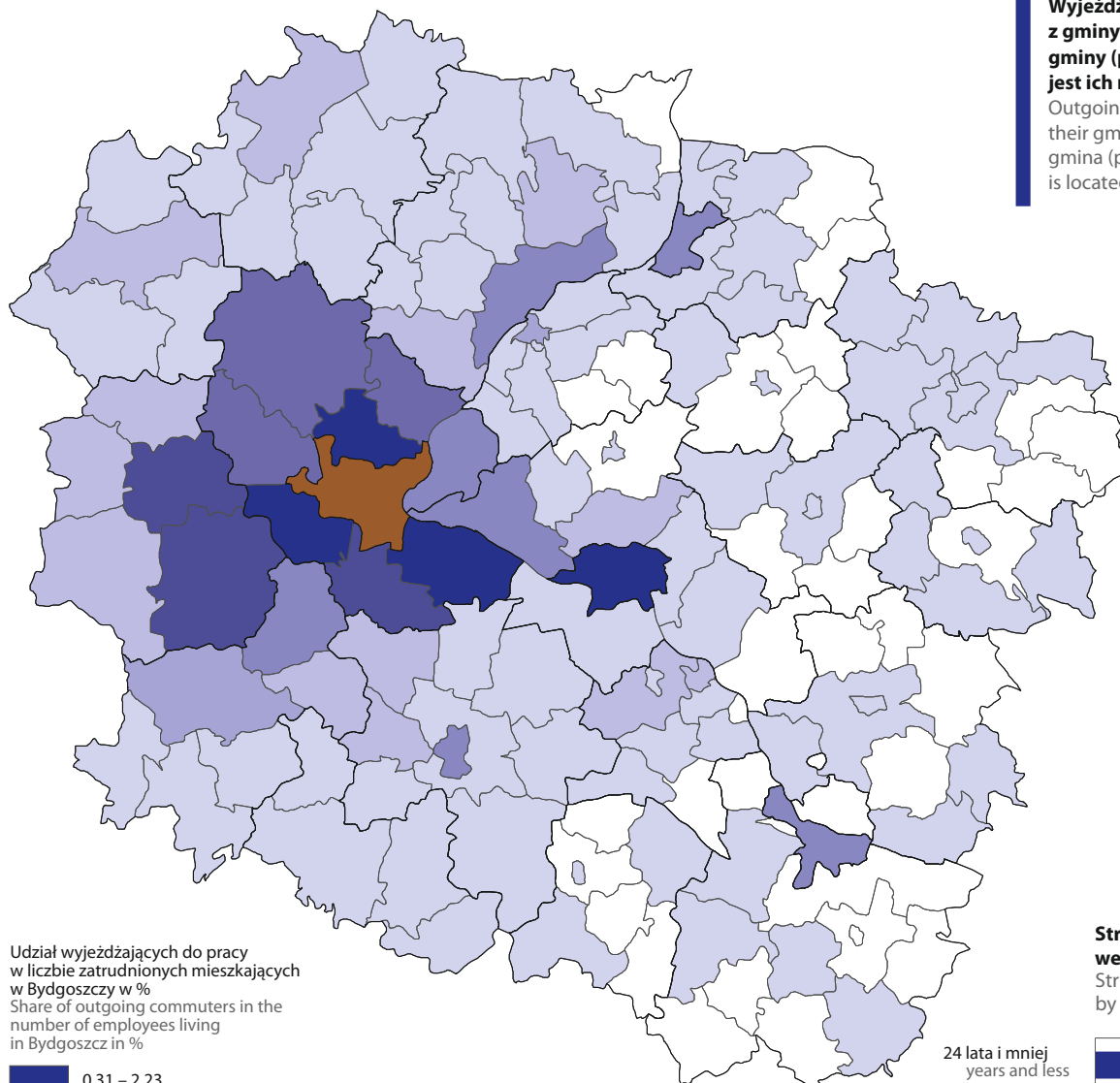


Wyjazdy do pracy z Bydgoszczy w 2021 r.

Commuting to work from Bydgoszcz in 2021

Wyjeżdżający do pracy to zatrudnieni, którzy wyjeżdżają z gminy (powiatu/województwa) zamieszkania do innej gminy (powiatu/województwa), gdzie zlokalizowane jest ich miejsce pracy.

Outgoing commuters are employees who commute from their gmina (powiat/voivodship) of residence to another gmina (powiat/voivodship) where their place of work is located.

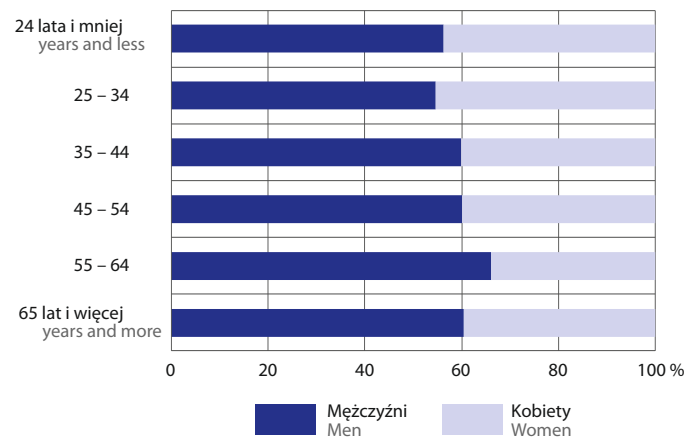


Udział wyjeżdżających do pracy w liczbie zatrudnionych mieszkających w Bydgoszczy w %
Share of outgoing commuters in the number of employees living in Bydgoszcz in %

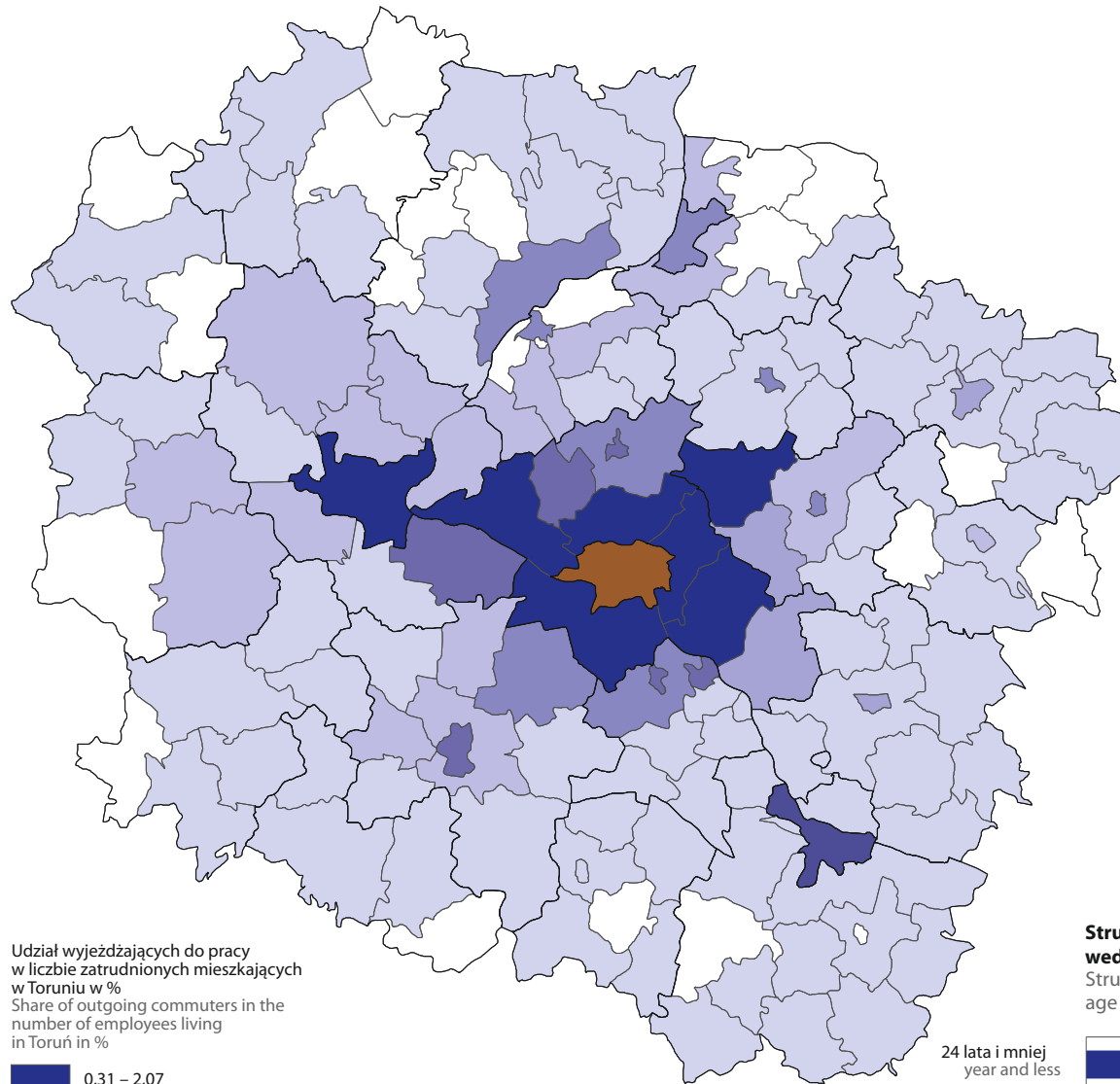


Struktura wyjeżdżających z Bydgoszczy do pracy według wieku i płci w 2021 r.

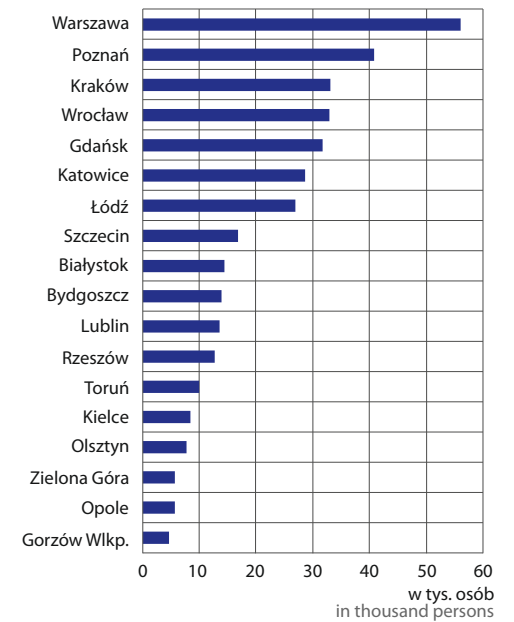
Structure of people commuting to work from Bydgoszcz by age and sex in 2021



Wyjazdy do pracy z Torunia w 2021 r.
Commuting to work from Toruń in 2021

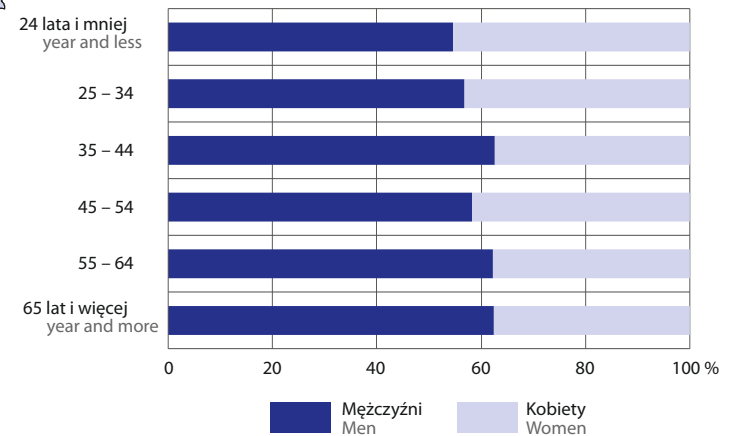


Wyjeżdżający do pracy (poza miasta) w 2021 r.
Outgoing commuters (out of town) in 2021



Struktura wyjeżdżających z Torunia do pracy według wieku i płci w 2021 r.

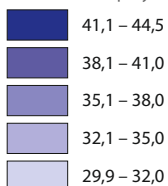
Structure of people commuting to work from Toruń by age and sex in 2021



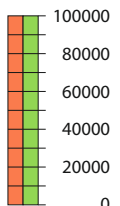
Dojeżdżający do pracy w 2021 r.
Workplace commuters in 2021

dojeżdżający do pracy według województwa zamieszkania
commuters by voivodship of residence

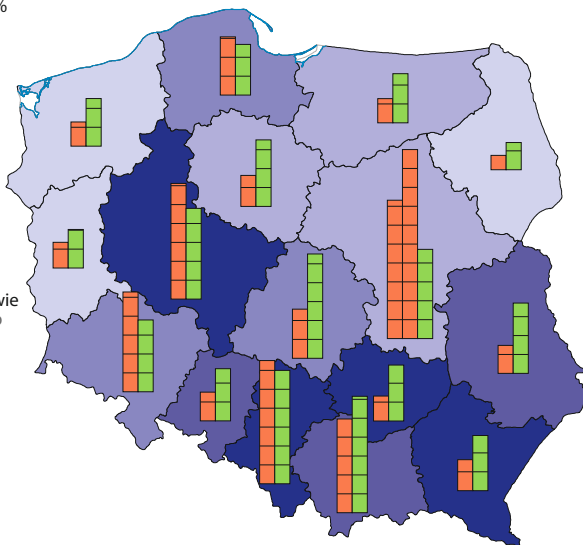
Udział dojeżdżających do pracy w liczbie zatrudnionych w %
Share of commuters in the number of employees in %



Liczba dojeżdżających do pracy w innym województwie
Number of inter-voivodship commuters

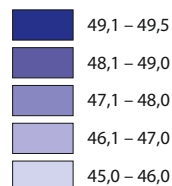


przyjeżdżający incoming
wyjeżdżający outgoing




dojeżdżający do pracy według płci
commuters by sex

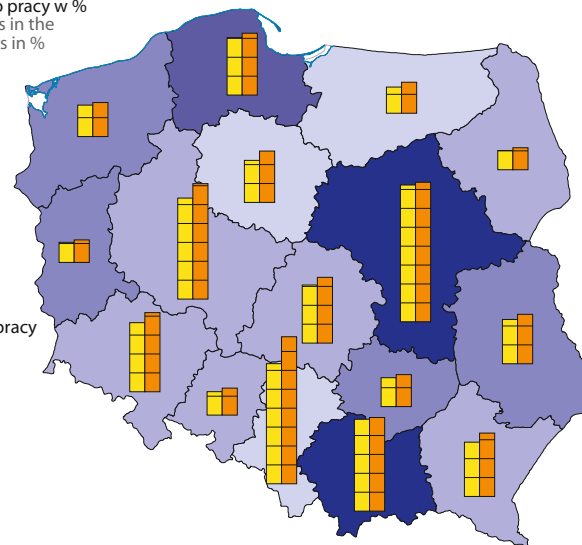
Udział kobiet dojeżdżających do pracy w ogóle dojeżdżających do pracy w %
Share of female commuters in the total number of commuters in %



Liczba dojeżdżających do pracy
Number of commuters

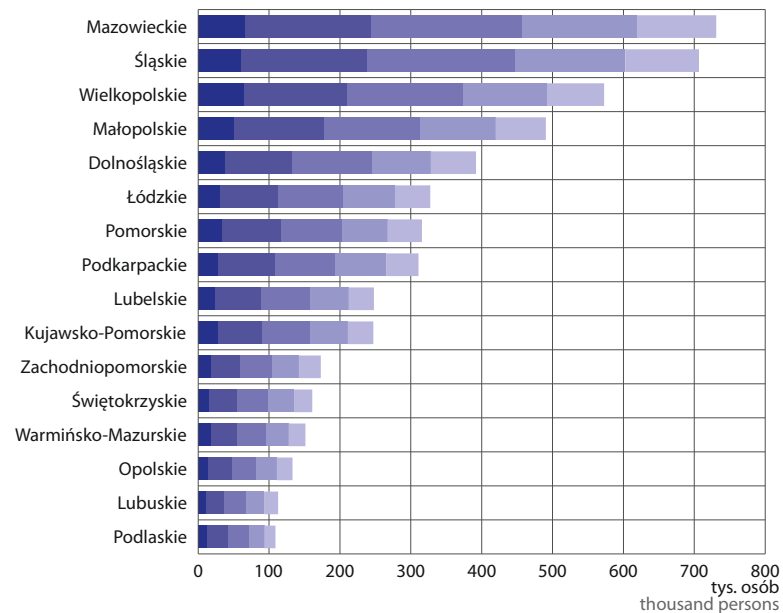


kobiety women
mężczyźni men



Dojeżdżający do pracy według wieku oraz województwa zamieszkania w 2021 r.

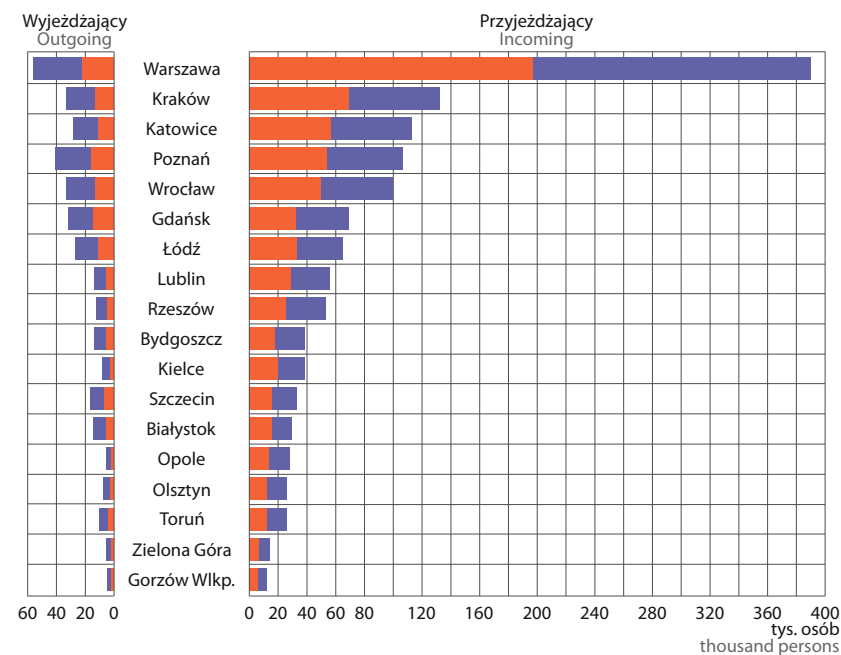
Commuters by age and voivodship of residence in 2021



15-24 lata years
25-34
35-44
45-54
55 lat i więcej years and more

Dojeżdżający do pracy w miastach wojewódzkich według płci w 2021 r.

Commuters in the capitals of the voivodships by sex in 2021



Kobiety Women
Mężczyźni Men

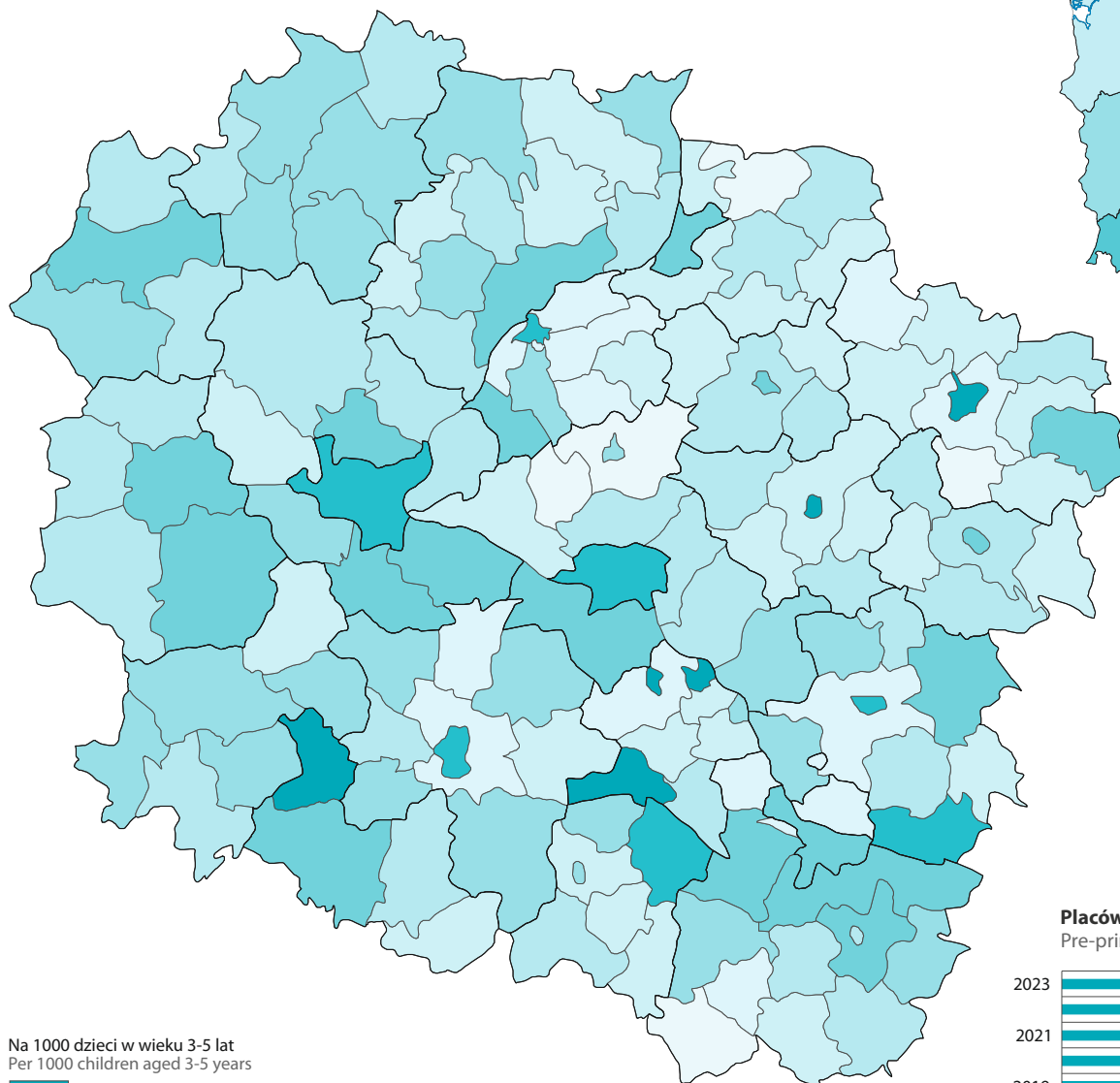
Szkolnictwo

Education

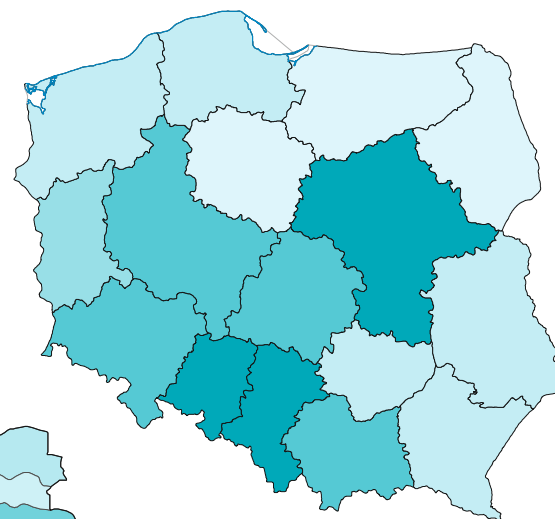
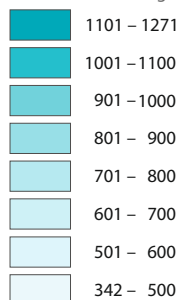


Dzieci w wieku 3-5 lat objęte wychowaniem przedszkolnym w roku szkolnym 2023/2024


Children aged 3-5 years included in pre-primary education in the 2023/2024 school year



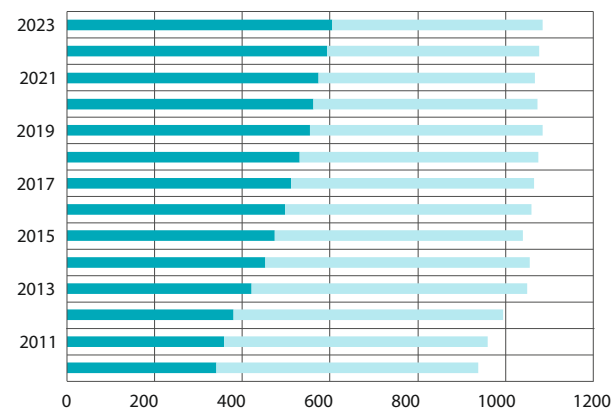
Na 1000 dzieci w wieku 3-5 lat
Per 1000 children aged 3-5 years



Na 1000 dzieci w wieku 3-5 lat
Per 1000 children aged 3-5 years



Placówki wychowania przedszkolnego^a w województwie
Pre-primary education establishments^a in the voivodship



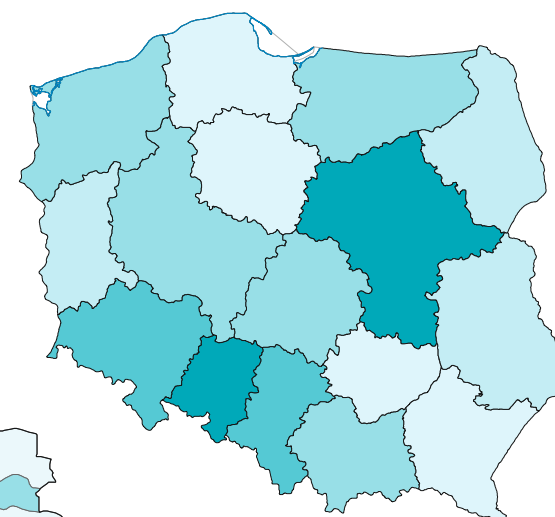
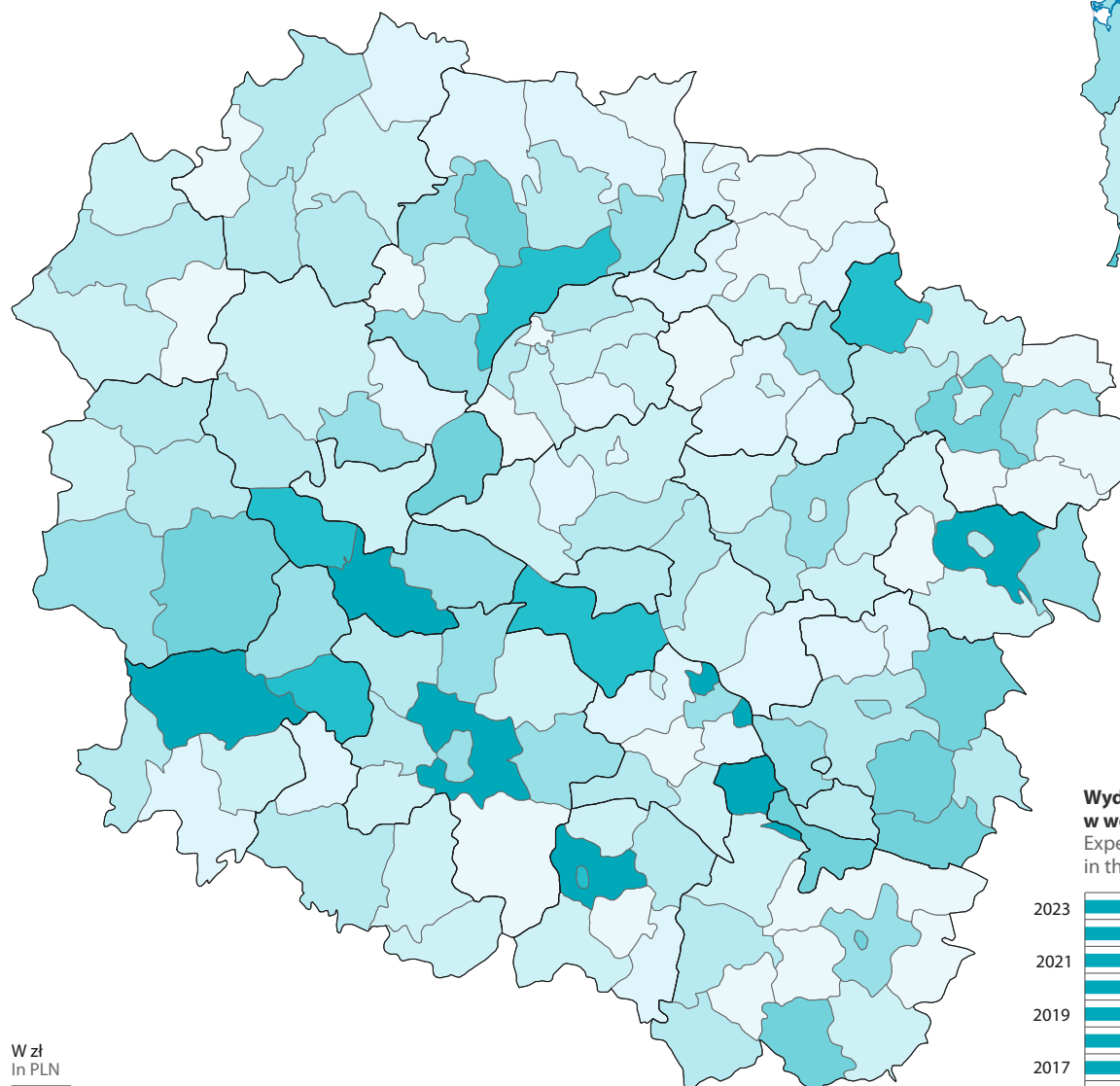
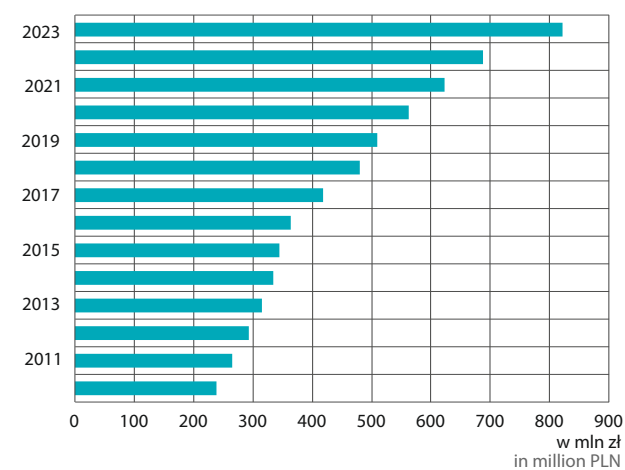
a Obejmują przedszkola, oddziały przedszkolne przy szkołach podstawowych, zespoły wychowania przedszkolnego i punkty przedszkolne.
Z r ó d ł o: Ministerstwo Edukacji Narodowej.

a Includes nursery schools, pre-primary sections of primary schools, pre-primary education groups and pre-primary points.
S o u r c e: The Ministry of National Education.

Przedszkola (łącznie ze specjalnymi)
Nursery schools (including special nursery schools)
Pozostałe placówki
Other establishments

Koszt jednostkowy edukacji przedszkolnej dziecka w 2023 r.

Cost of pre-primary education per child in 2023

Wydatki budżetów gmin^a na przedszkola^b
w województwieExpenditure from budgets of gminas^a for nursery schools^b
in the voivodship


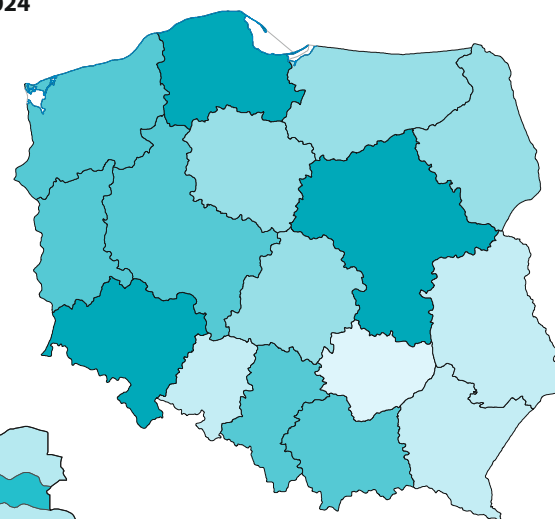
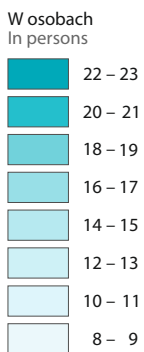
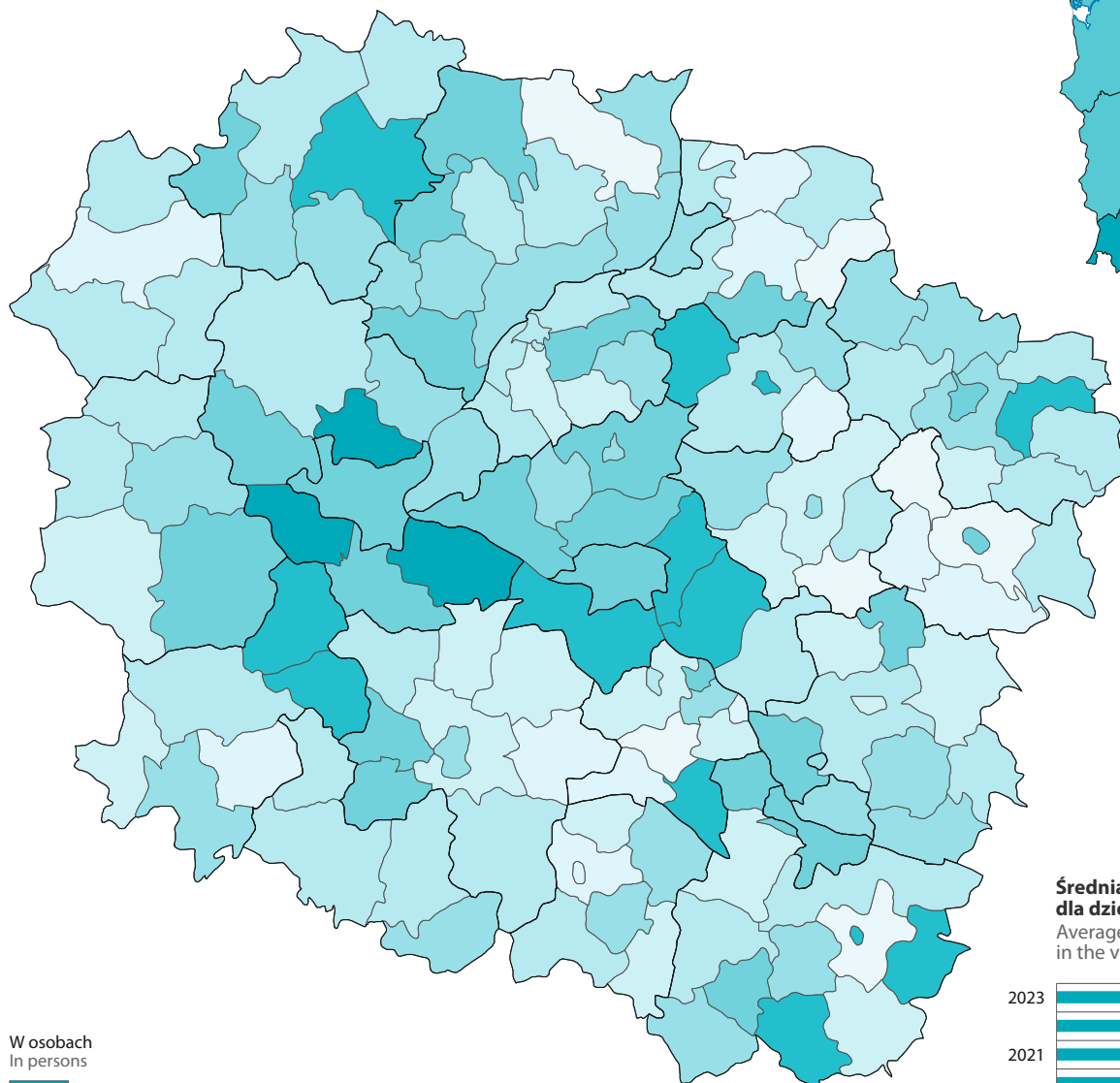
^a Łącznie z wydatkami gmin mającymi również status miasta na prawach powiatu. ^b Wydatki w Dziale 801 – Oświata i wychowanie, w Rozdziale 80104 – Przedszkola według klasyfikacji dochodów i wydatków.

^a Including expenditure of gminas which are also cities with powiat status. ^b Expenditure in Division 801 – Education, in Chapter 80104 – Nursery schools by the classification of revenues and expenditures.

Źródło: Ministerstwo Edukacji Narodowej i Ministerstwo Finansów.
Source: The Ministry of National Education and of the Ministry of Finance.

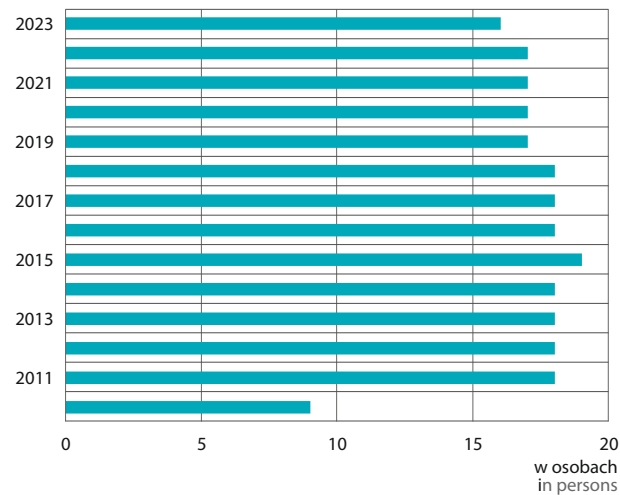
Średnia wielkość oddziału w szkołach podstawowych dla dzieci i młodzieży w roku szkolnym 2023/2024

Average section size in primary schools for children and youth in the 2023/2024 school year



Średnia wielkość oddziału w szkołach podstawowych dla dzieci i młodzieży w województwie

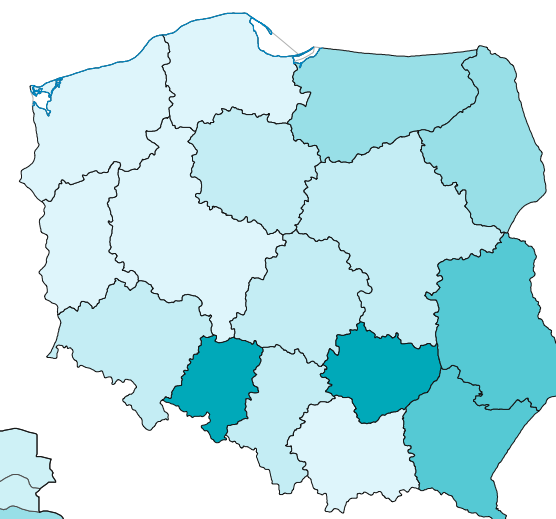
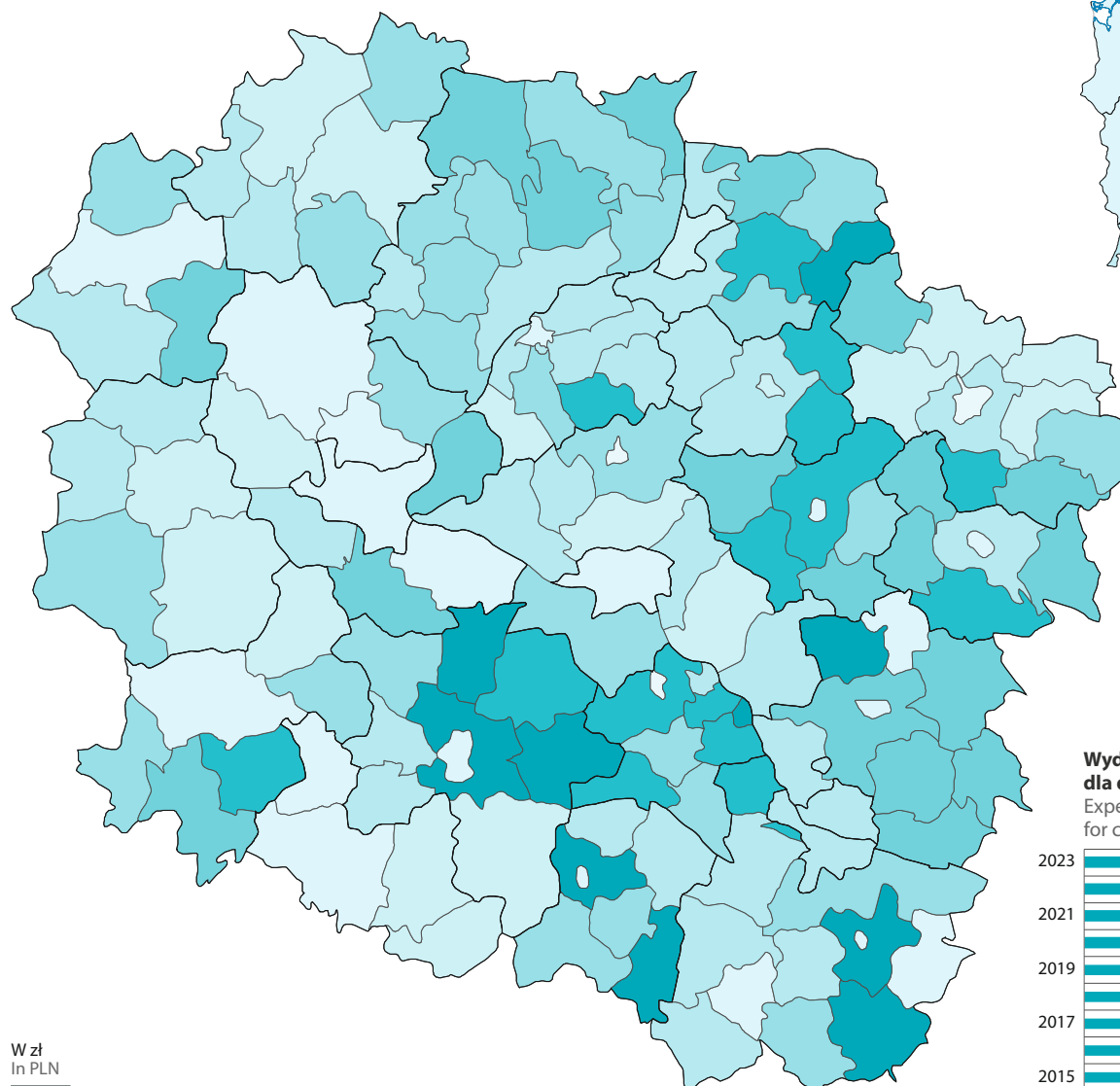
Average section size in primary schools for children and youth in the voivodship



Źródło: Ministerstwo Edukacji Narodowej.
Source: The Ministry of National Education.

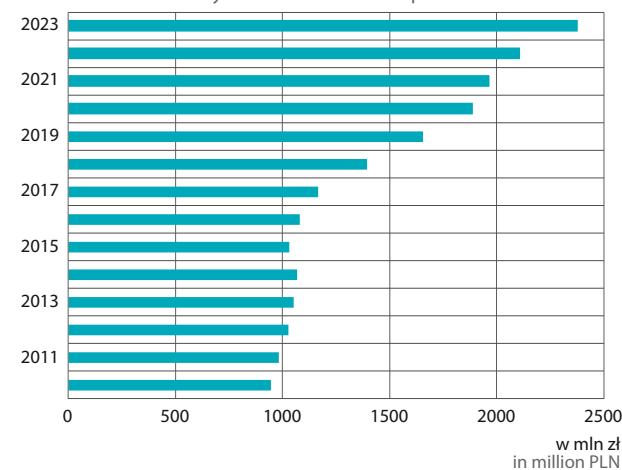
Koszt jednostkowy edukacji ucznia w szkole podstawowej dla dzieci i młodzieży w 2023 r.

Cost of education per pupil in a primary school for children and youth in 2023



Wydatki budżetów gmin^a na szkoły podstawowe^b dla dzieci i młodzieży w województwie

Expenditure from budgets of gminas^a for primary schools^b for children and youth in the voivodship



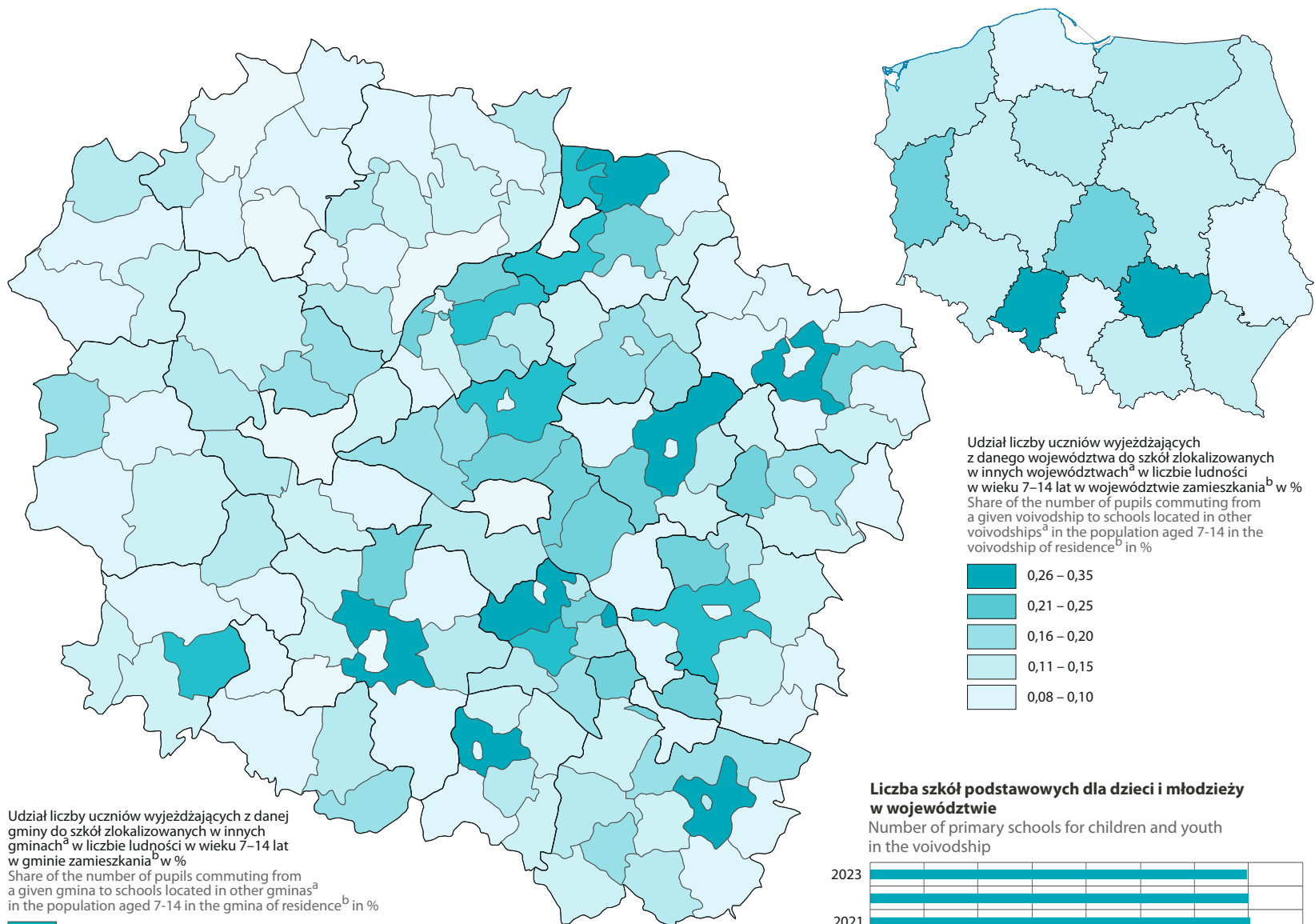
a Łącznie z wydatkami gmin mającymi również status miasta na prawach powiatu. b Wydatki w Dziale 801 – Oświata i wychowanie, w Rozdziale 80101 – Szkoły podstawowe według klasyfikacji dochodów i wydatków i w Rozdziale 80102 – Szkoły podstawowe specjalne.

a Including expenditure of gminas which are also cities with powiat status. b Expenditure in Division 801 – Education, in Chapter 80101 – Primary schools by the classification of revenues and expenditures and in Chapter 80102 – Special primary schools.


Źródło: Ministerstwo Edukacji Narodowej i Ministerstwo Finansów.
Source: The Ministry of National Education and of the Ministry of Finance.

Uczniowie wyjeżdżający do szkół podstawowych dla dzieci i młodzieży w roku szkolnym 2023/2024

Outgoing pupils commuting to primary schools for children and youth in the 2023/2024 school year

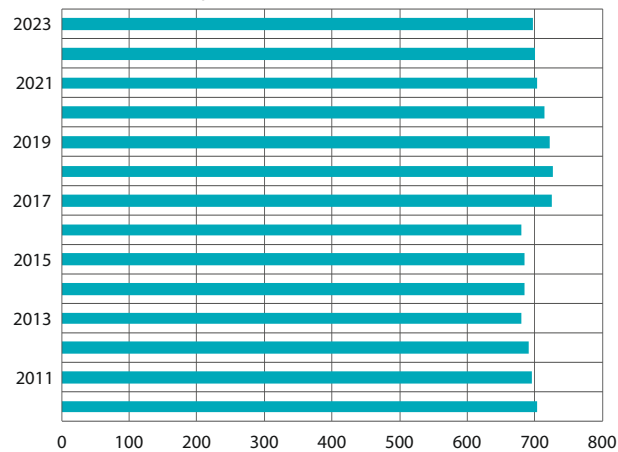


Udział liczby uczniów wyjeżdżających z danej gminy do szkół zlokalizowanych w innych gminach^a w liczbie ludności w wieku 7–14 lat w gminie zamieszkania^b w %
Share of the number of pupils commuting from a given gmina to schools located in other gminas^a in the population aged 7-14 in the gmina of residence^b in %



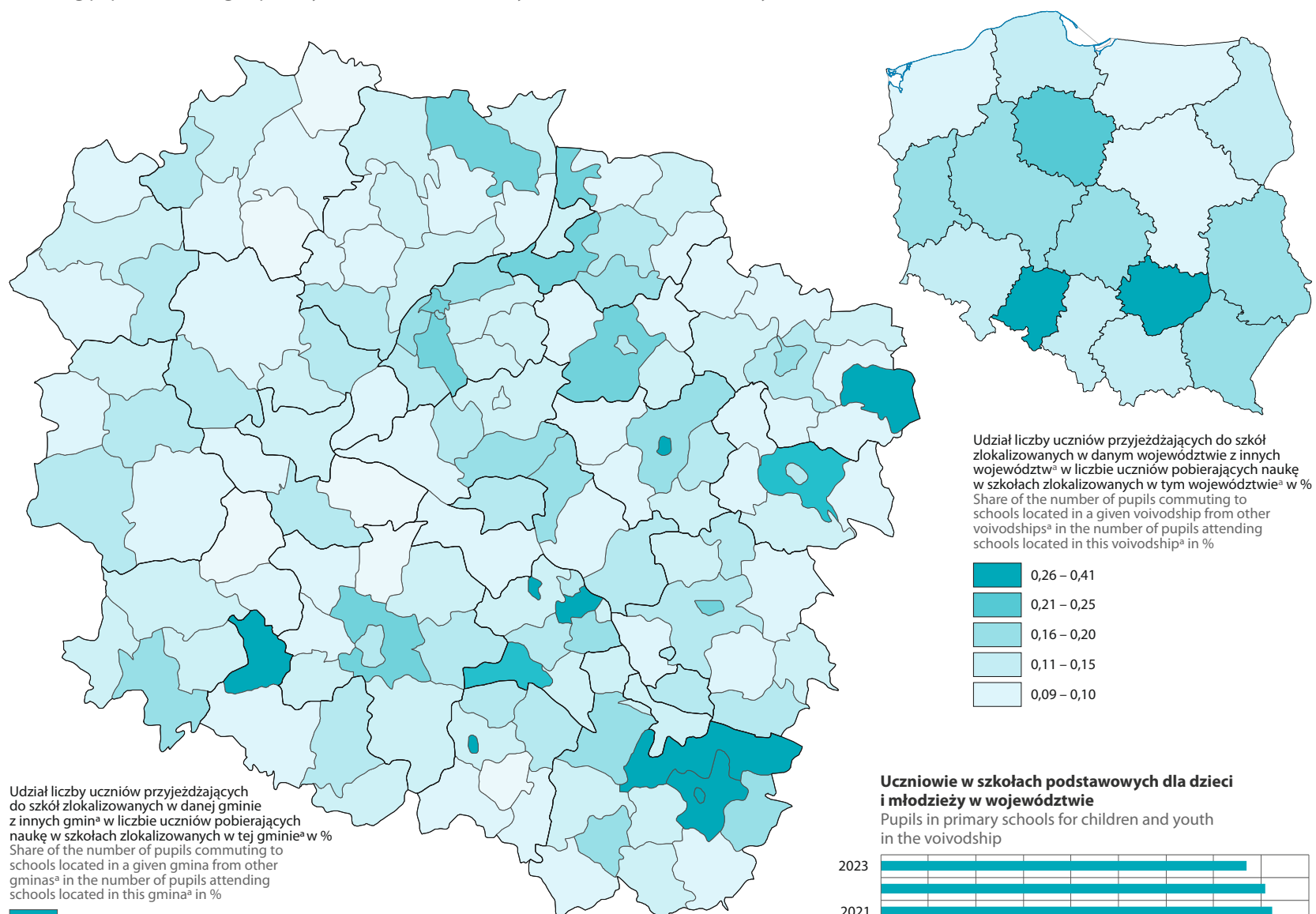
a Stan na 30 września 2023 r. b Stan na 31 grudnia 2023 r.
Źródło: opracowano na podstawie danych Ministerstwa Edukacji Narodowej.
a As of 30 September 2023. b As of 31 December 2023.
Source: work based on data of the Ministry of National Education.

Liczba szkół podstawowych dla dzieci i młodzieży w województwie
Number of primary schools for children and youth in the voivodship



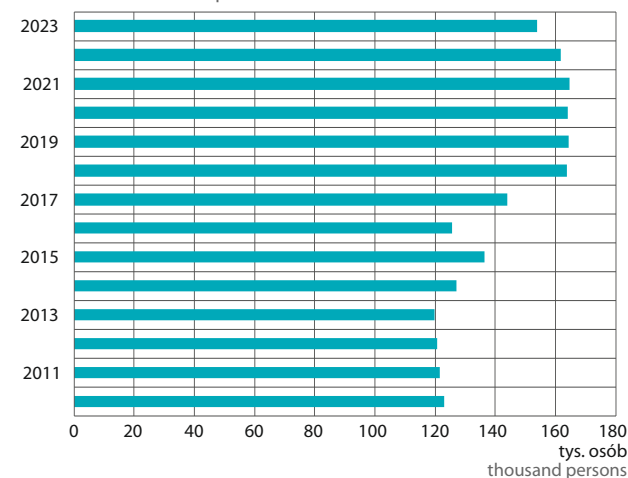
Uczniowie przyjeżdżający do szkół podstawowych dla dzieci i młodzieży w roku szkolnym 2023/2024

Incoming pupils commuting to primary schools for children and youth in the 2023/2024 school year



Uczniowie w szkołach podstawowych dla dzieci i młodzieży w województwie

Pupils in primary schools for children and youth in the voivodship



a Stan na 30 września 2023 r.

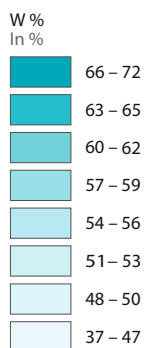
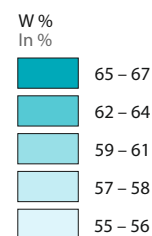
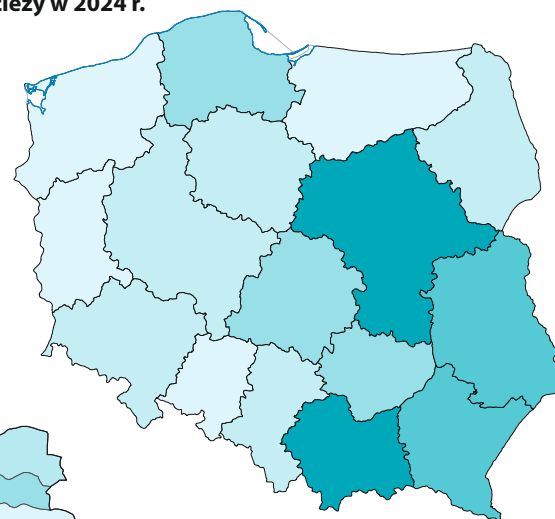
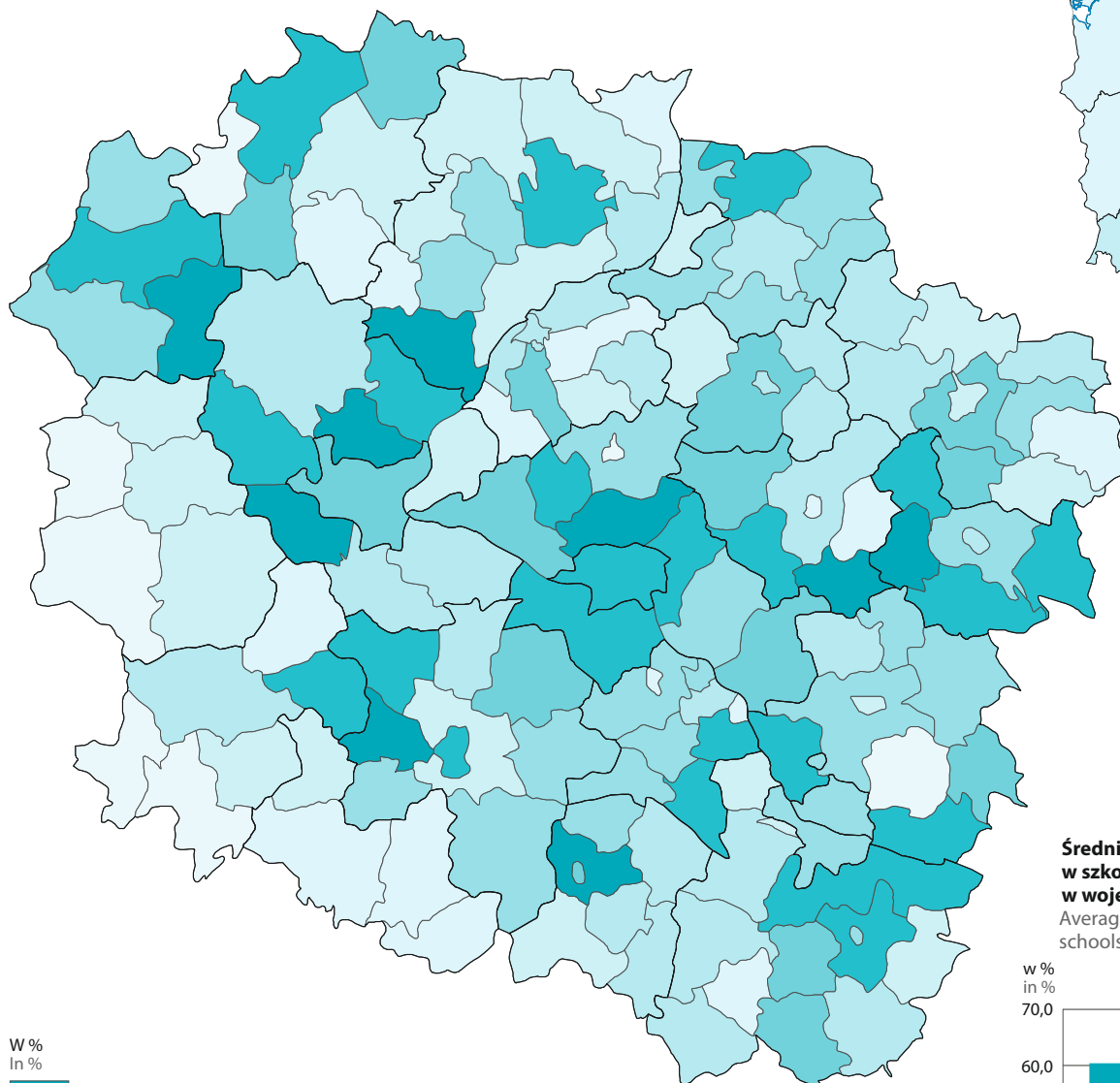
Źródło: opracowano na podstawie danych Ministerstwa Edukacji Narodowej.

a As of 30 September 2023.

Source: work based on data of the Ministry of National Education.

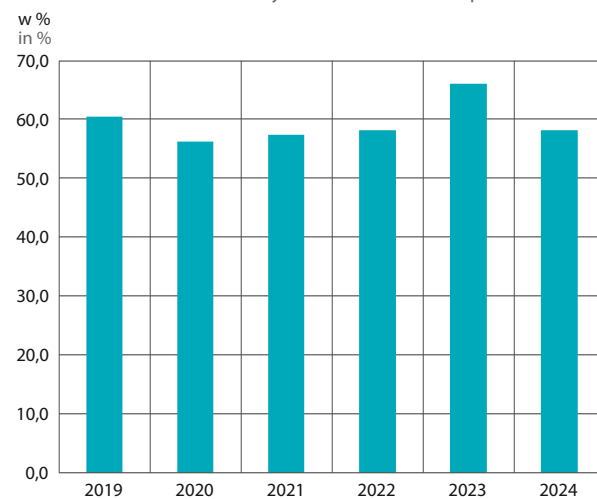
Średni wynik egzaminu ósmoklasisty z języka polskiego w szkołach podstawowych dla dzieci i młodzieży w 2024 r.

Average result of the eighth-grader exam in Polish in primary schools for children and youth in 2024



Średni wynik egzaminu ósmoklasisty z języka polskiego w szkołach podstawowych dla dzieci i młodzieży w województwie

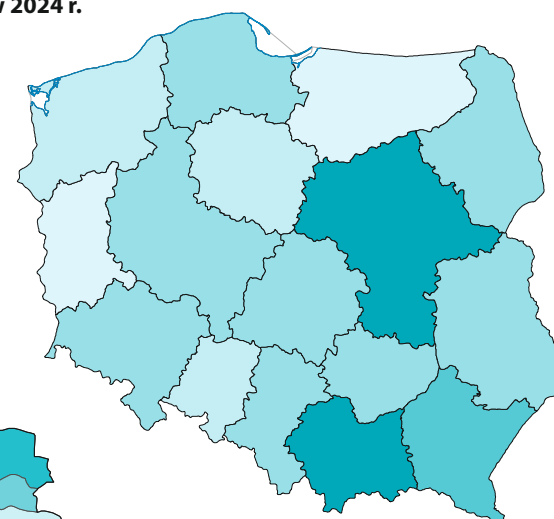
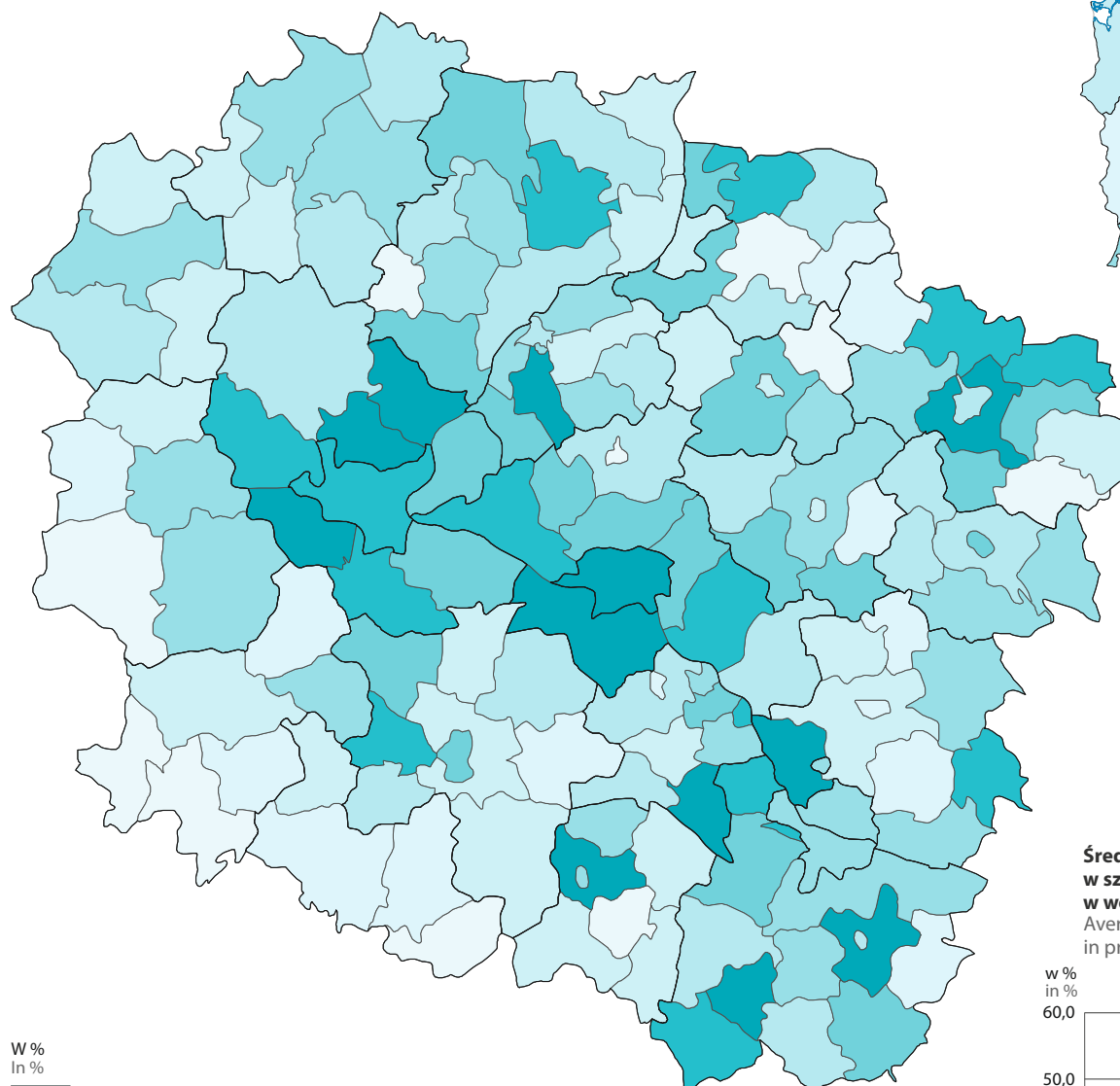
Average result of the eighth-grader exam in Polish in primary schools for children and youth in the voivodship



Źródło: Centralna Komisja Egzaminacyjna.
Source: Central Examination Board.

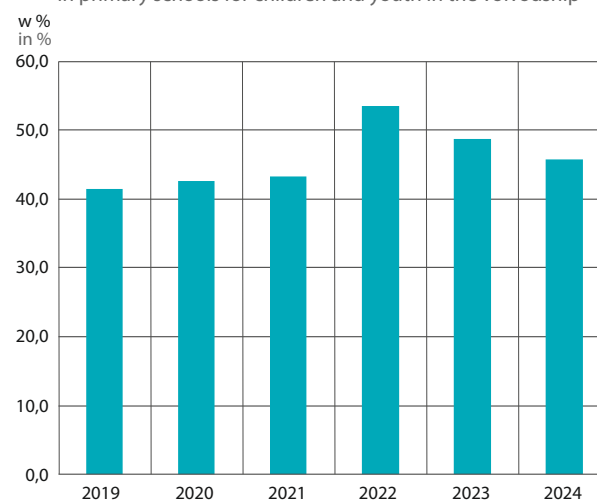
Średni wynik egzaminu ósmoklasisty z matematyki w szkołach podstawowych dla dzieci i młodzieży w 2024 r.

Average result of the eighth-grader exam in mathematics in primary schools for children and youth in 2024



Średni wynik egzaminu ósmoklasisty z matematyki w szkołach podstawowych dla dzieci i młodzieży w województwie

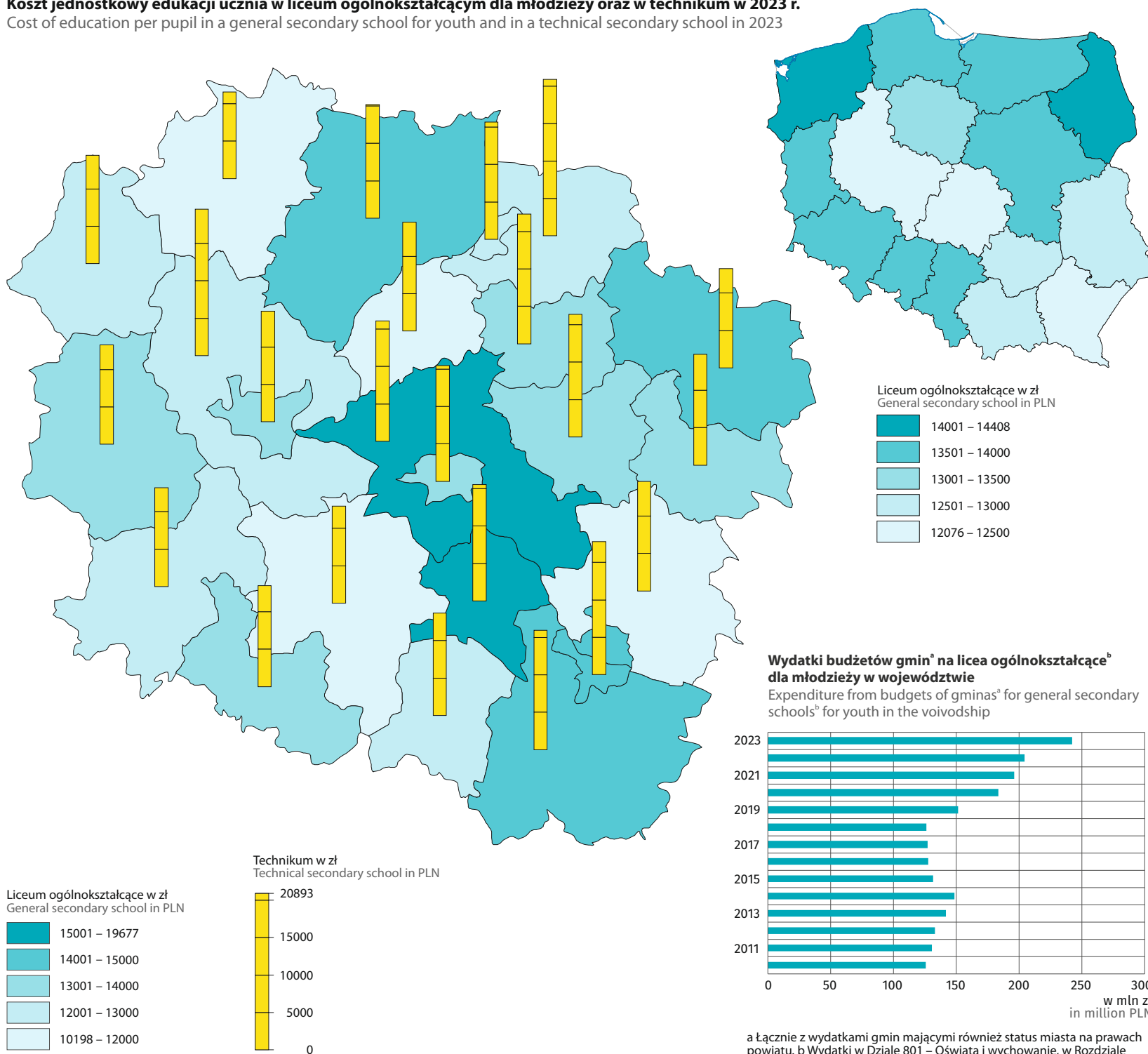
Average result of the eighth-grader exam in mathematics in primary schools for children and youth in the voivodship



Źródło: Centralna Komisja Egzaminacyjna.
Source: Central Examination Board.

Koszt jednostkowy edukacji ucznia w liceum ogólnokształcącym dla młodzieży oraz w technikum w 2023 r.

Cost of education per pupil in a general secondary school for youth and in a technical secondary school in 2023

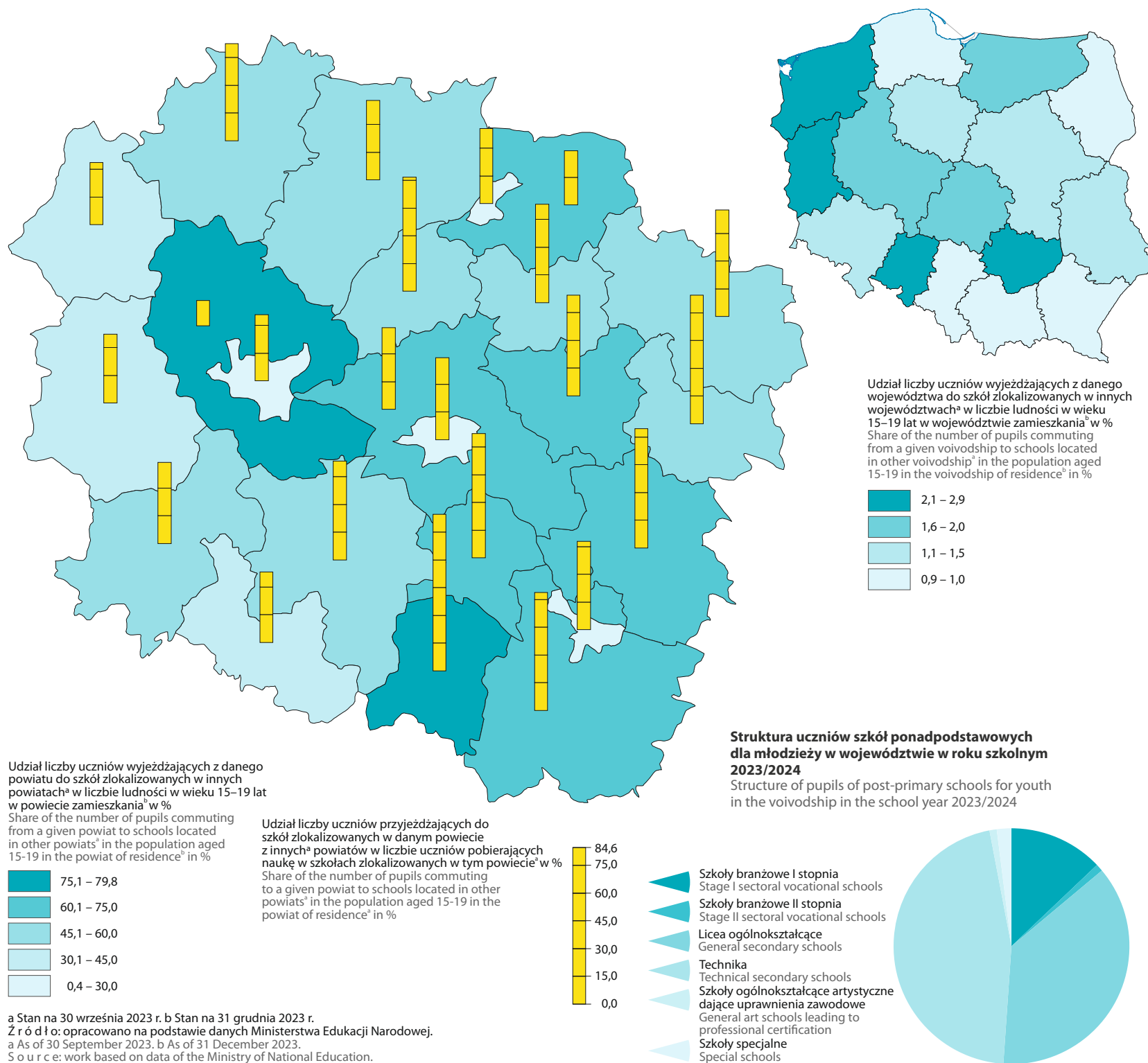


Źródło: Ministerstwo Edukacji Narodowej i Ministerstwo Finansów.
Source: The Ministry of National Education and of the Ministry of Finance.

a Łącznie z wydatkami gmin mającymi również status miasta na prawach powiatu. b Wydatki w Dziale 801 – Oświata i wychowanie, w Rozdziale 80120 – Licea ogólnokształcące według klasyfikacji dochodów i wydatków.
a Including expenditure of gminas which are also cities with powiat status. b Expenditure in Division 801 – Education, in Chapter 80120 – General secondary schools by the classification of revenues and expenditures.

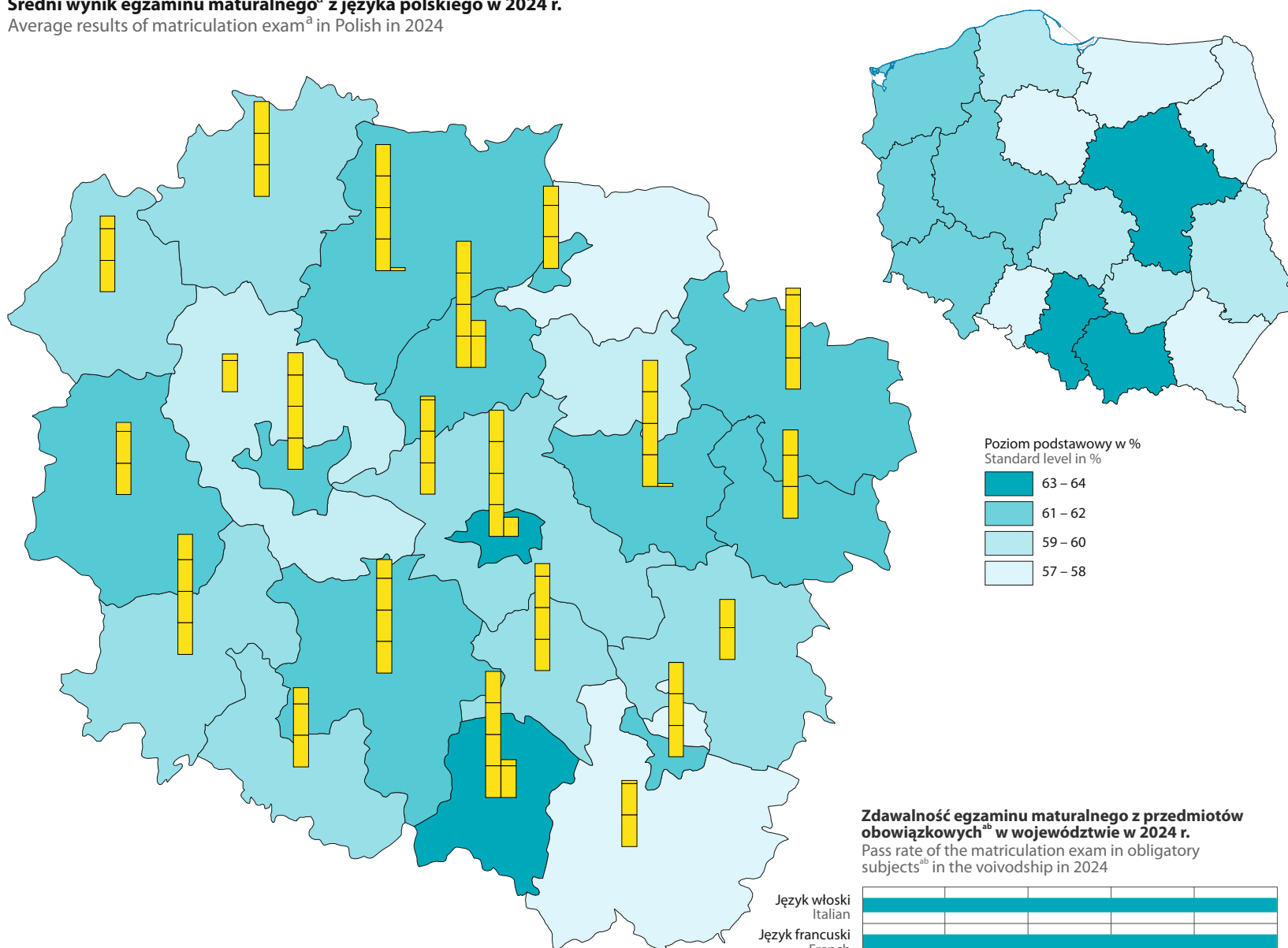
Uczniowie dojeżdżający do szkół ponadpodstawowych dla młodzieży w roku szkolnym 2023/2024

Pupils commuting to post-primary schools for youth in the 2023/2024 school year

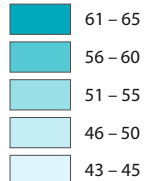


Średni wynik egzaminu maturalnego³ z języka polskiego w 2024 r.

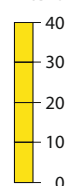
Average results of matriculation exam³ in Polish in 2024



Poziom podstawowy w %
Standard level in %

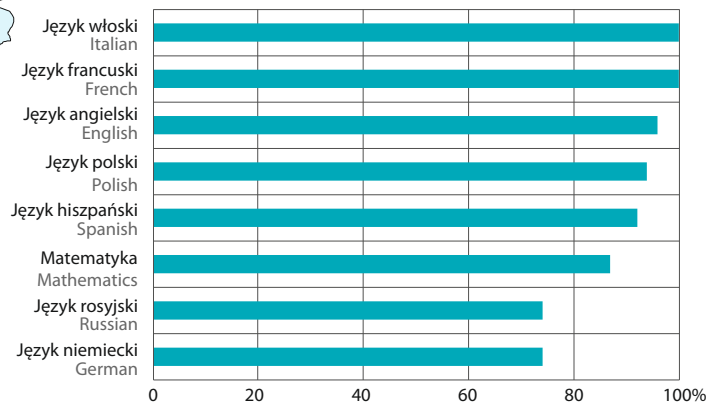


Poziom rozszerzony w %
Extended level in %

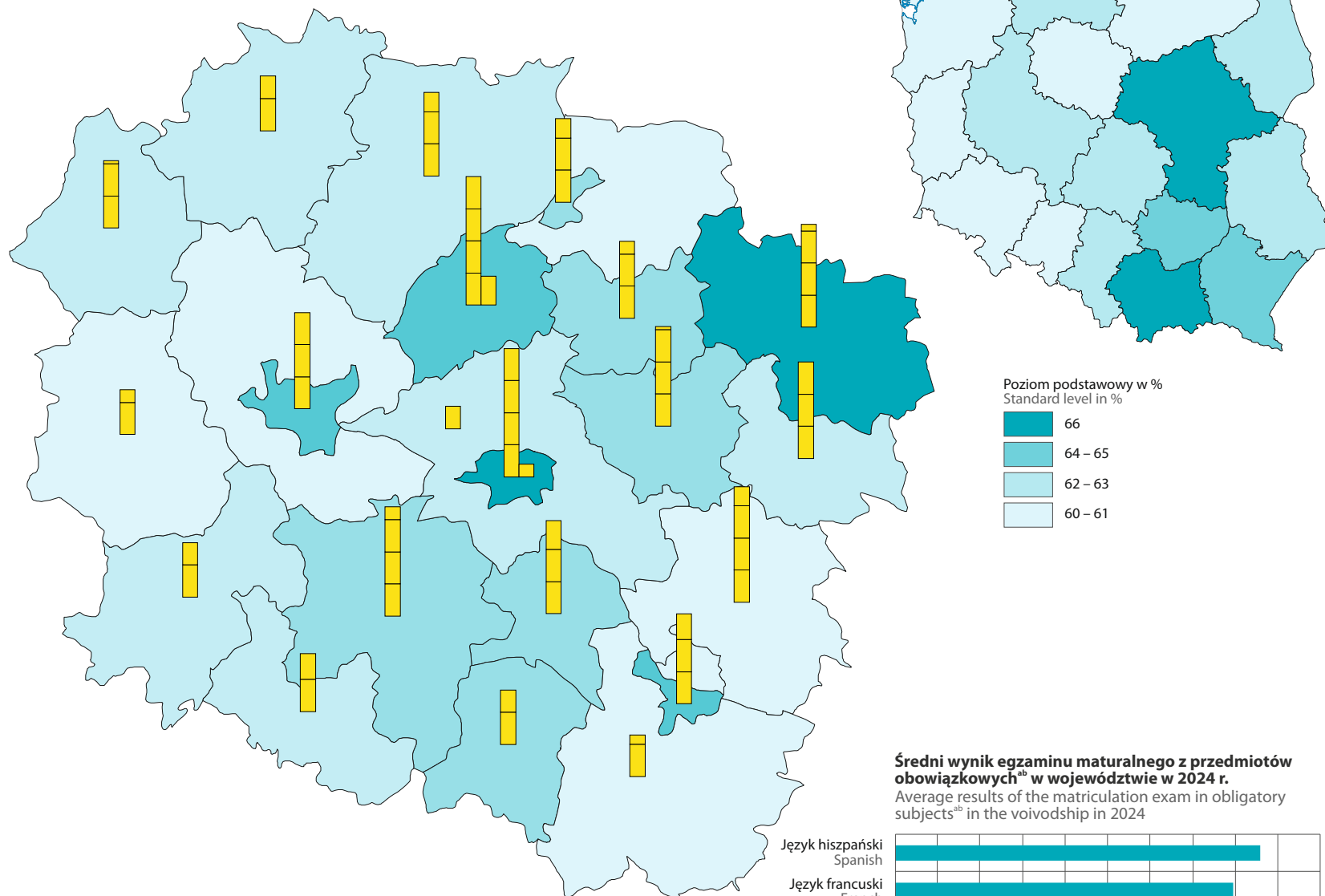
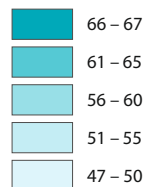
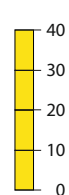
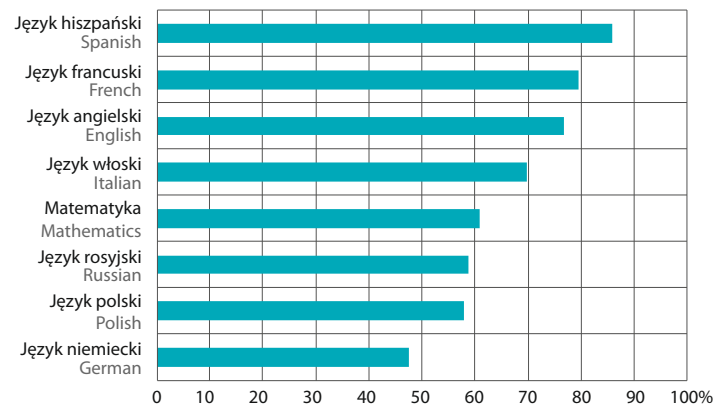


Zdawalność egzaminu maturalnego z przedmiotów obowiązkowych^{ab} w województwie w 2024 r.

Pass rate of the matriculation exam in obligatory subjects^{ab} in the voivodship in 2024



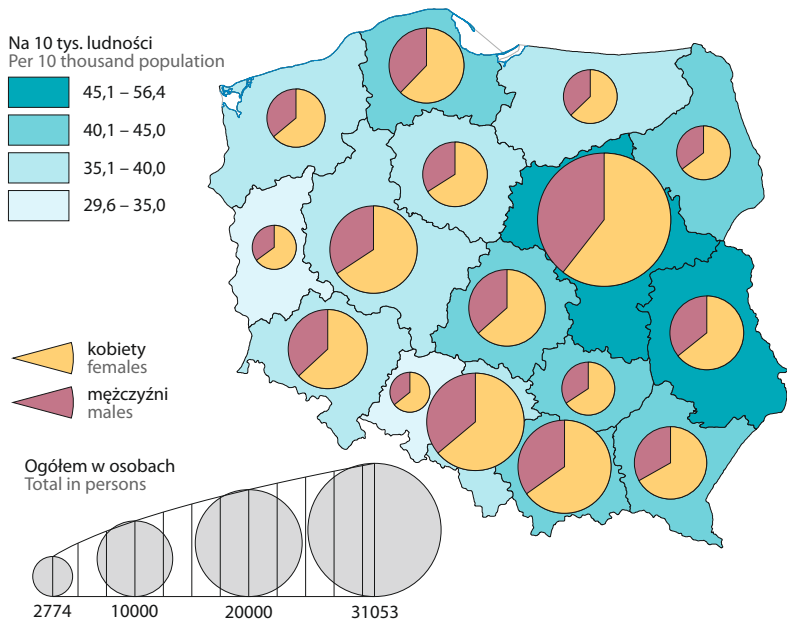
a Formuła 2023. b Egzamin pisemny.
Źródło: Centralna Komisja Egzaminacyjna.
a The 2023 Format. b Written exam.
Source: Central Examination Board.

Średni wynik egzaminu maturalnego^a z matematyki w 2024 r.Average results of matriculation exam^a in mathematics in 2024Poziom podstawowy w %
Standard level in %Poziom rozszerzony w %
Extended level in %Średni wynik egzaminu maturalnego z przedmiotów obowiązkowych^{ab} w województwie w 2024 r.Average results of the matriculation exam in obligatory subjects^{ab} in the voivodship in 2024

a Formuła 2023. b Egzamin pisemny.
Źródło: Centralna Komisja Egzaminacyjna.
a The 2023 Format. b Written exam.
Source: Central Examination Board.

Absolwenci w liceach ogólnokształcących dla młodzieży w roku szkolnym 2022/2023

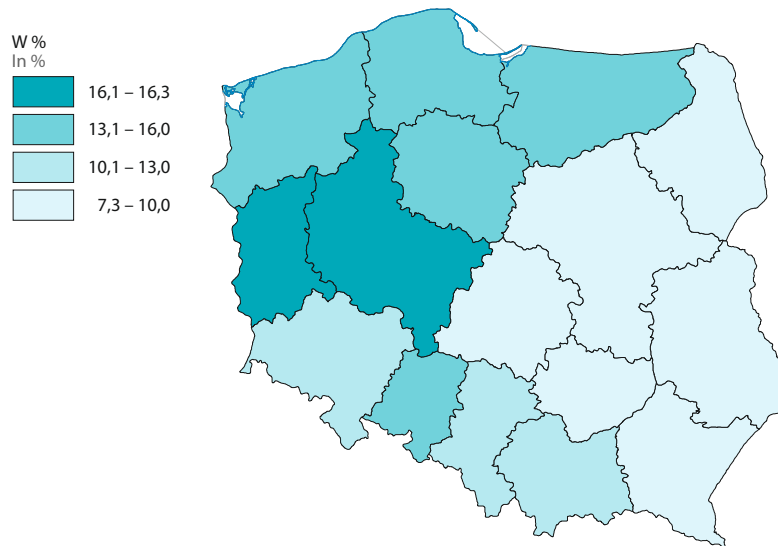
Graduates in general secondary schools for youth in the 2022/2023 school year



Źródło: Ministerstwo Edukacji Narodowej.
Source: The Ministry of National Education.

Udział uczniów branżowych szkół I stopnia w ogólnej liczbie uczniów szkół ponadpodstawowych w roku szkolnym 2023/2024

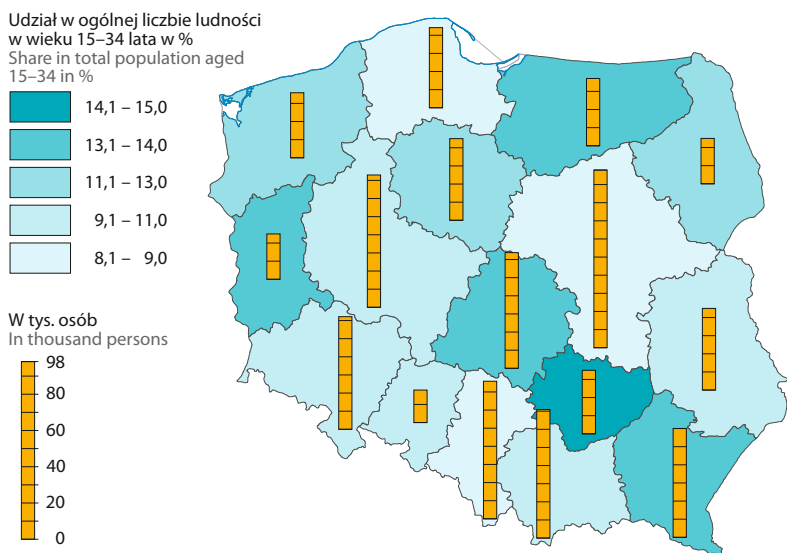
Share of students of stage I sectoral vocational schools in total number of pupils of post-primary schools in the 2023/2024 school year



Źródło: Ministerstwo Edukacji Narodowej.
Source: The Ministry of National Education.

Osoby młode (15–34 lata) niepracujące, nieuczące się i niedokształcające się (NEET) w 2024 r.

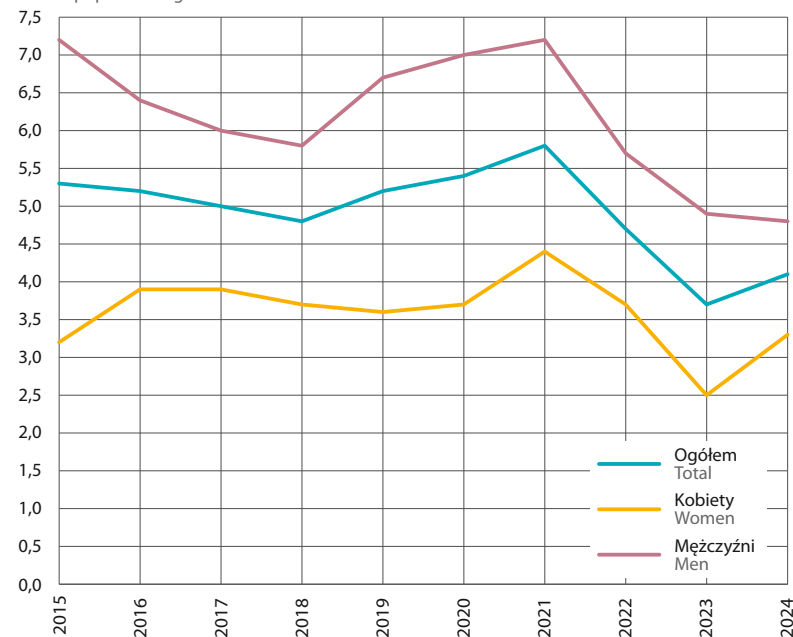
Young people (15–34 years) neither in employment nor in education and training (NEET) in 2024



Osoby młode (18–24 lata) niekontynuujące nauki

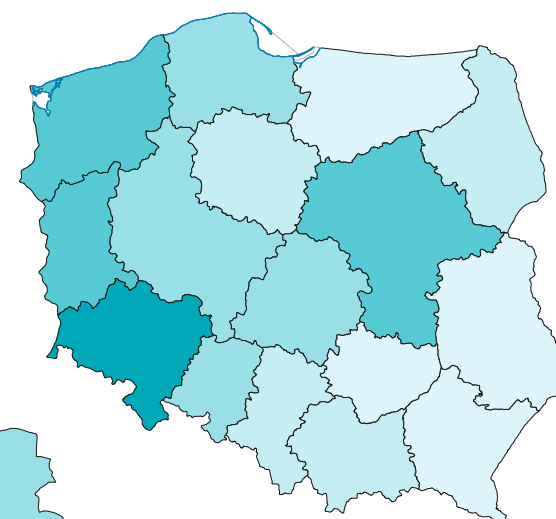
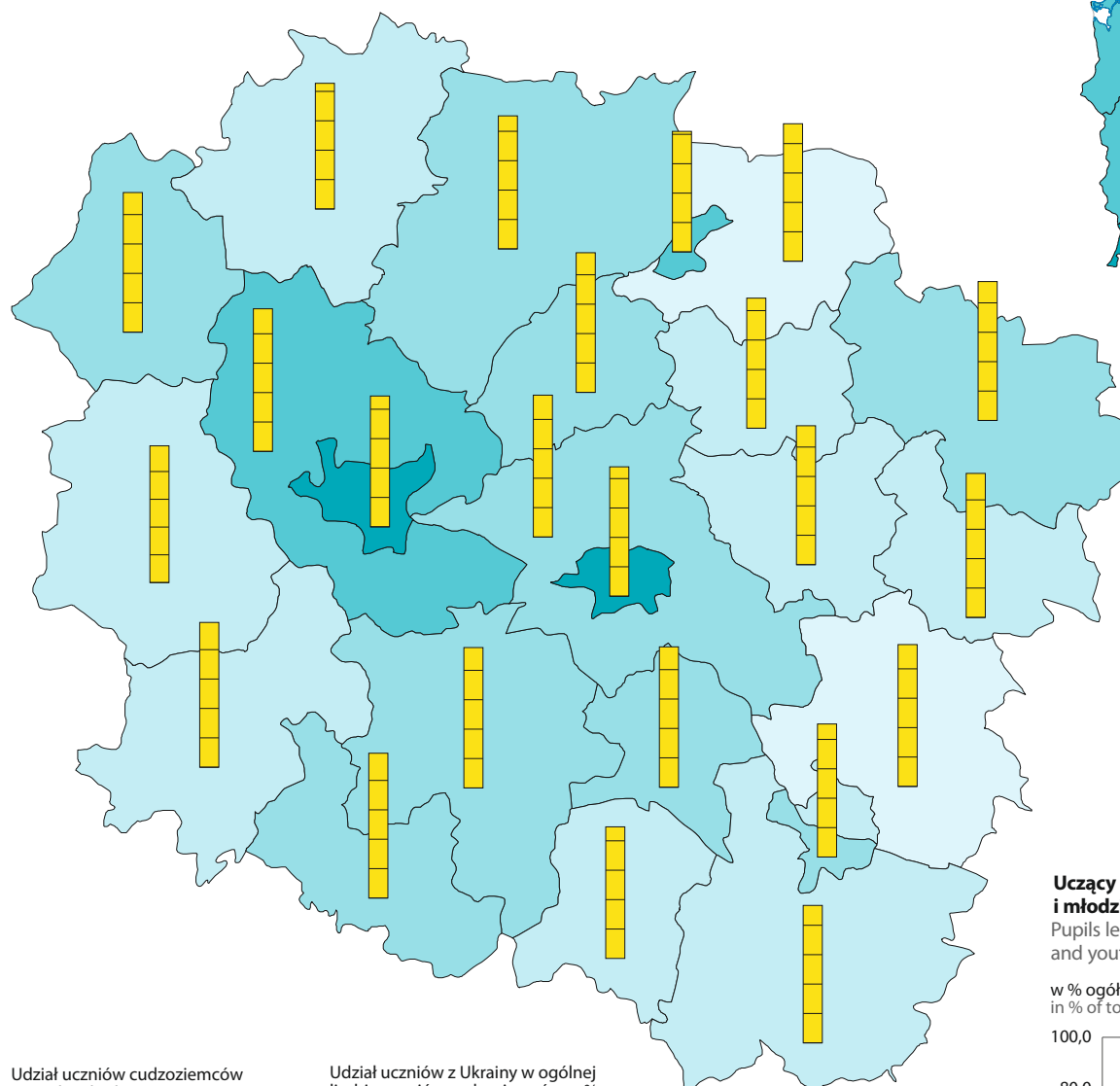
Early leavers (18–24 years) from education and training

w ogólnej liczbie ludności w wieku 18-24 lata w %
in total population aged 18-24 in %

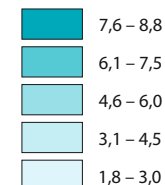


Uczniowie cudzoziemcy^a w roku szkolnym 2023/2024

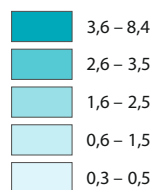
Foreign pupils^a in the 2023/2024 school year



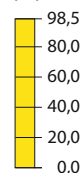
Udział uczniów cudzoziemców
w ogólnej liczbie uczniów w %
Share of foreign pupils
in the total number of pupils in %



Udział uczniów cudzoziemców
w ogólnej liczbie uczniów w %
Share of foreign pupils
in the total number of pupils in %



Udział uczniów z Ukrainy w ogólnej
liczbie uczniów cudzoziemców w %
Share of Ukrainian pupils
in the total number of foreign
pupils in %



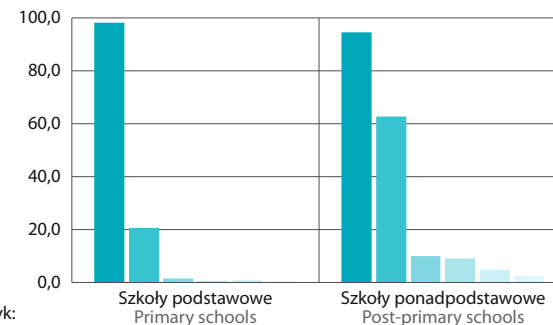
a Uczęszczający do przedszkoli, szkół podstawowych i szkół ponadpodstawowych. b Nauczanie obowiązkowe i dodatkowe;
w podziale według języków obcych jedna osoba może być wykazana więcej niż jeden raz.
Źródło: Ministerstwo Edukacji Narodowej.

a Attending nursery schools, primary schools and secondary schools. b Compulsory and additional education; in the breakdown
by foreign languages, one person may be indicated more than once.
Source: The Ministry of National Education.

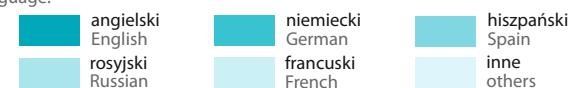
Uczą się języków obcych^b w szkołach dla dzieci i młodzieży w województwie w roku szkolnym 2023/2024

Pupils learning foreign languages^b in schools for children
and youth in the voivodeship in the 2023/2024 school year

w % ogółu uczniów
in % of total pupils

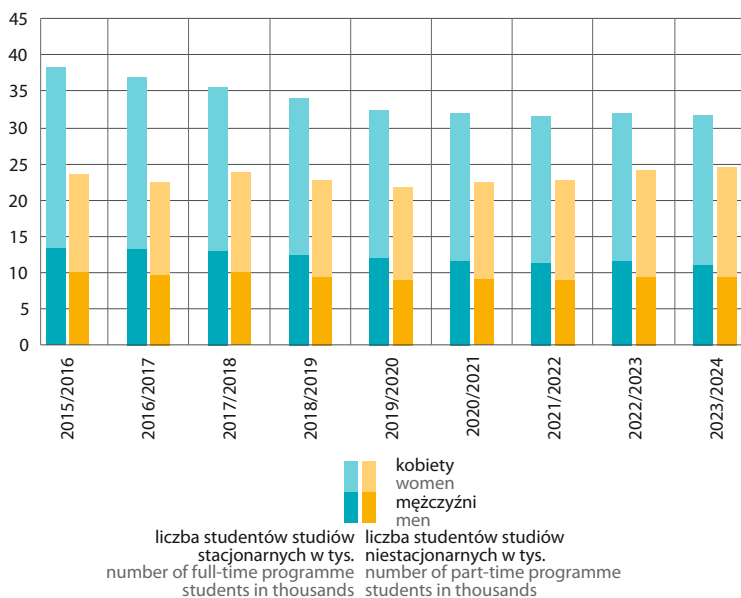


Język:
Language:



Studenci uczelni^a w województwie

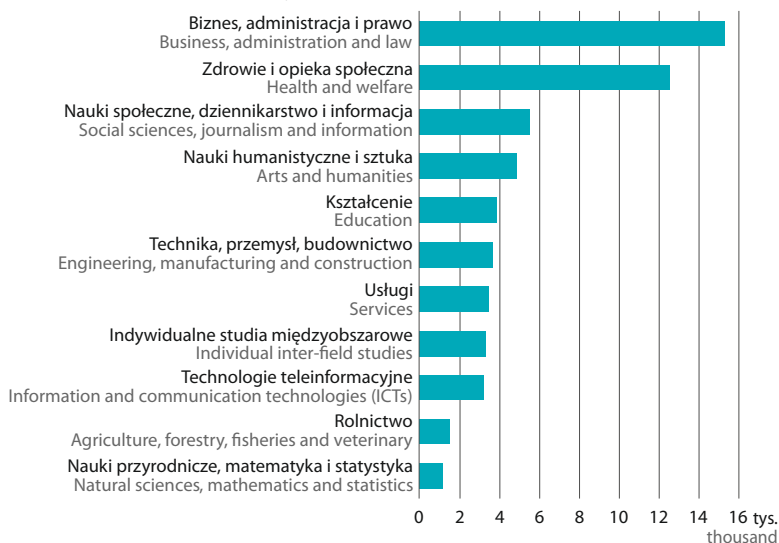
Students^a in the voivodship



^a Stan na 31 grudnia; w latach akademickich 2015/2016–2017/2018 – stan na 30 listopada.
^a As of 31 December, in academic years 2015/2016–2017/2018 – as of 30 November.

Studenci według grup kierunków studiów^a w województwie w roku akademickim 2023/2024

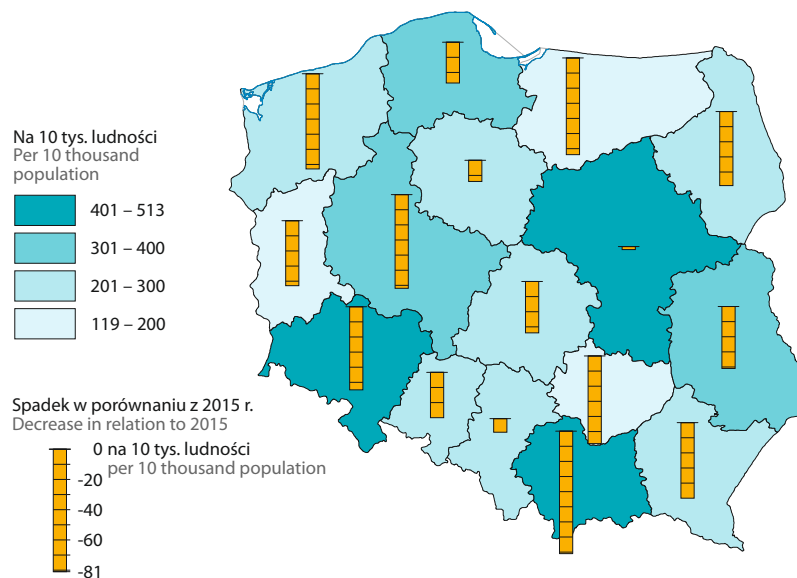
Students by broad fields of education and training^a in the voivodship in the 2023/2024 academic year



^a Zgodnie z Międzynarodową Klasyfikacją Kierunków Kształcenia (ISCED-F 2013).
^a According to the International Classification of Fields of Education and Training (ISCED-F 2013).

Studenci uczelni^a w roku akademickim 2023/2024

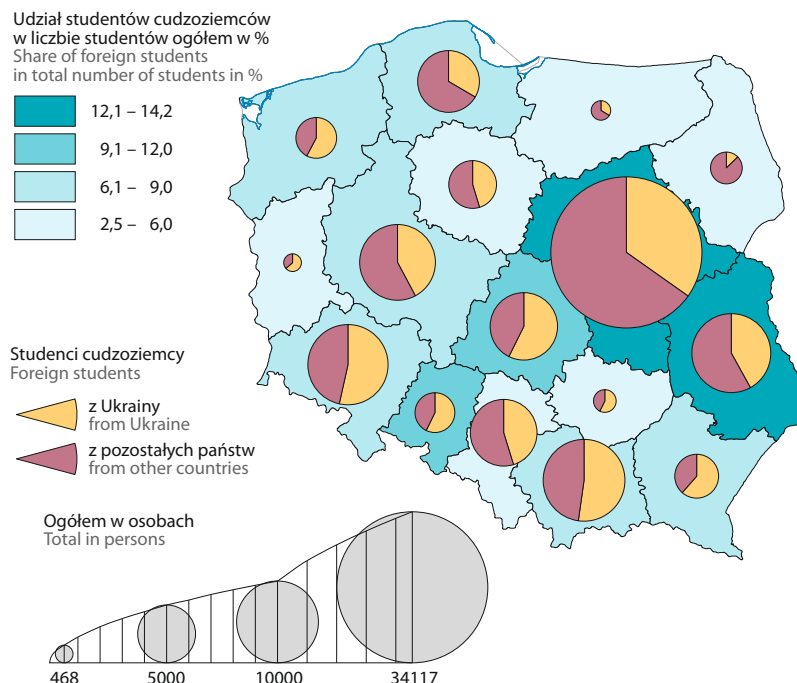
Students of higher education institutions^a in the 2023/2024 academic year



^a Według faktycznej lokalizacji uczelni/filii, bez filii polskich uczelni za granicą.
^a By actual location of higher education institutions/branches, excluding branches of Polish higher education institutions abroad.

Studenci cudzoziemcy w roku akademickim 2023/2024

Foreign students in the 2023/2024 academic year



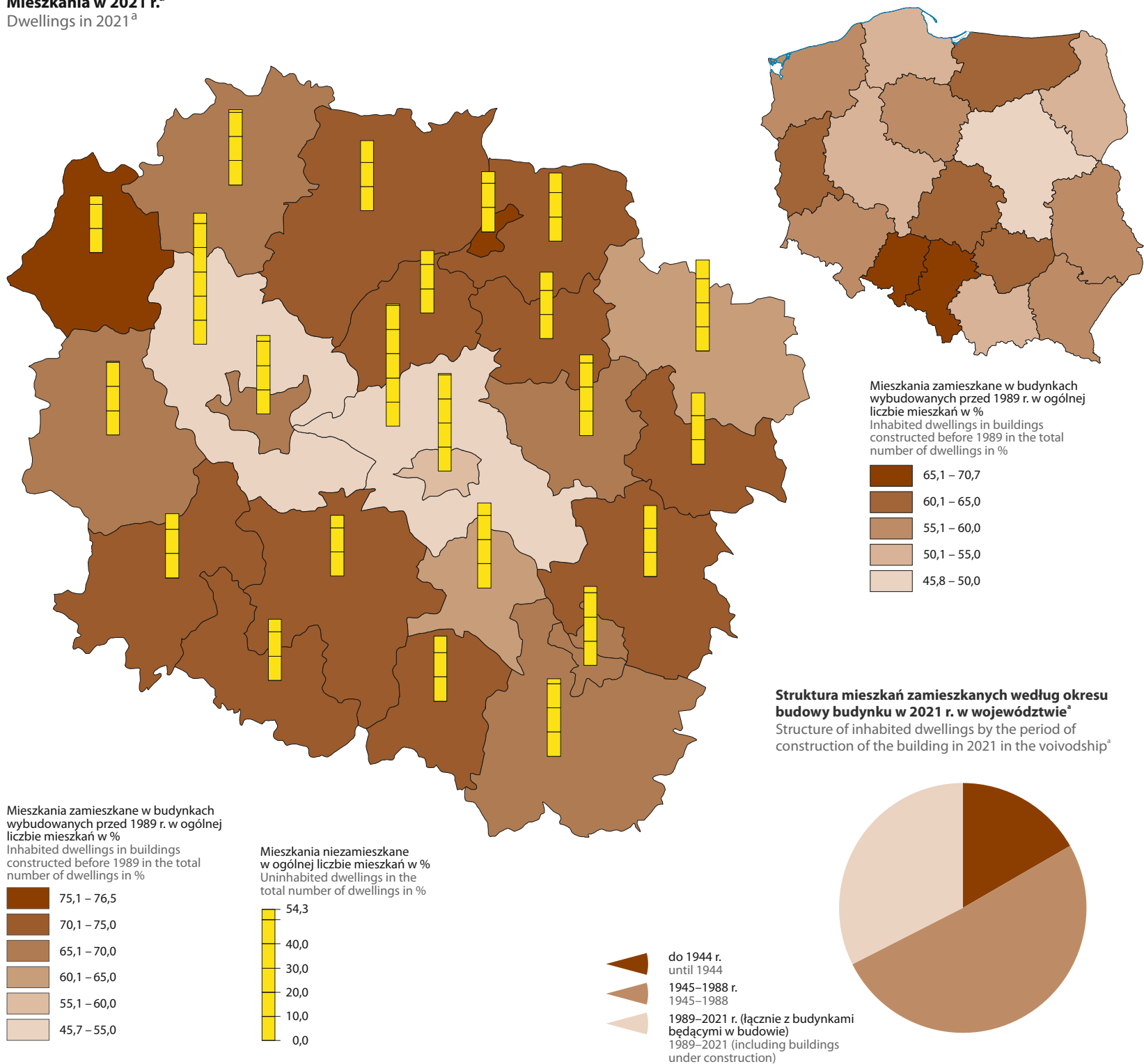
Źródło: Ministerstwo Nauki i Szkolnictwa Wyższego (z wyjątkiem danych o części uczelni prowadzonych przez kościoły i inne związki wyznaniowe).
 Source: The Ministry of Science and Higher Education (excluding the data on some HEIs run by churches and other religious associations).

Mieszkania i ich obsługa

Dwellings and their service



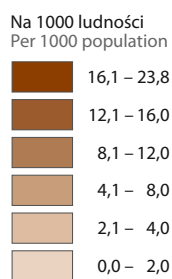
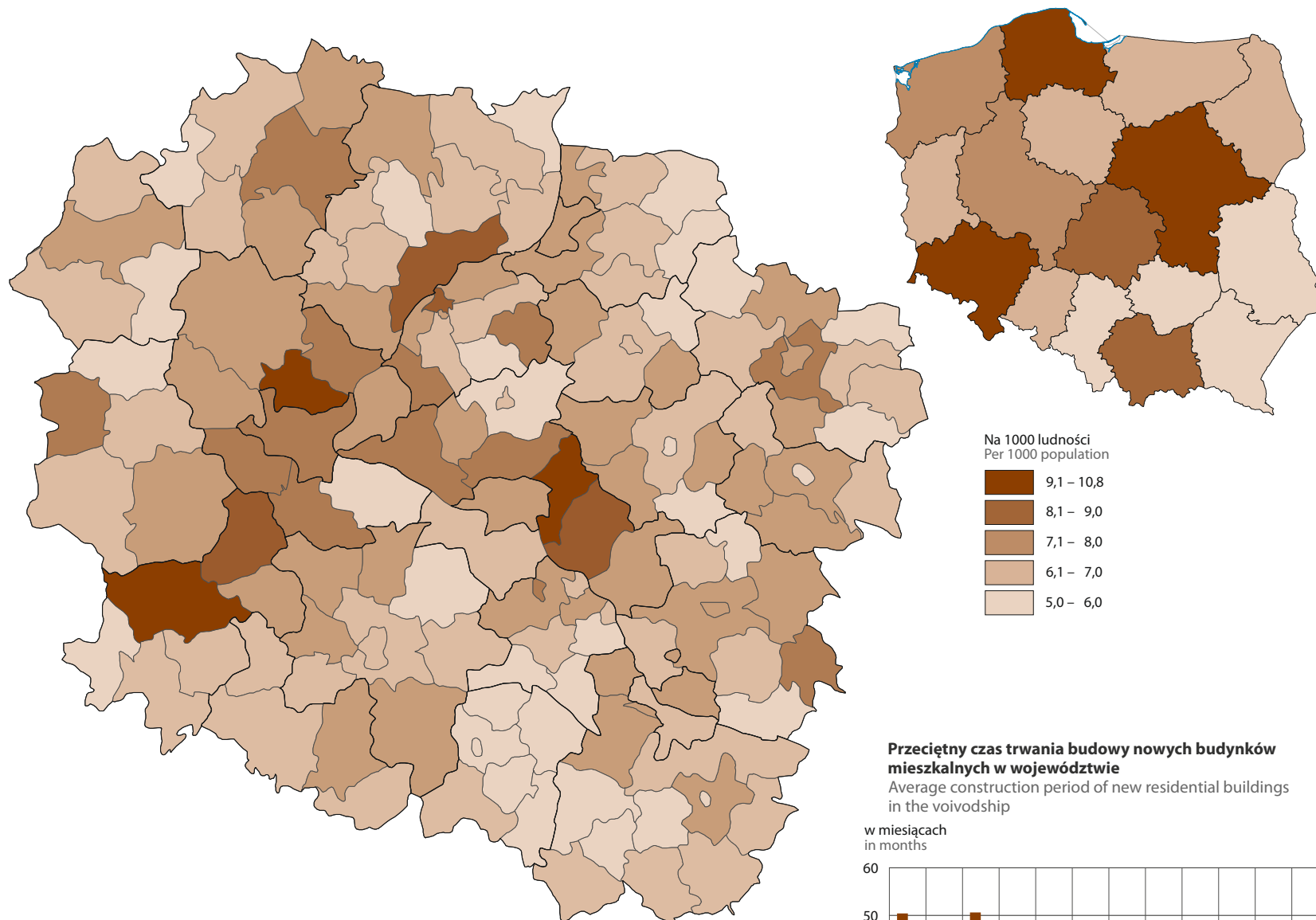
Mieszkania w 2021 r.^a
Dwellings in 2021^a



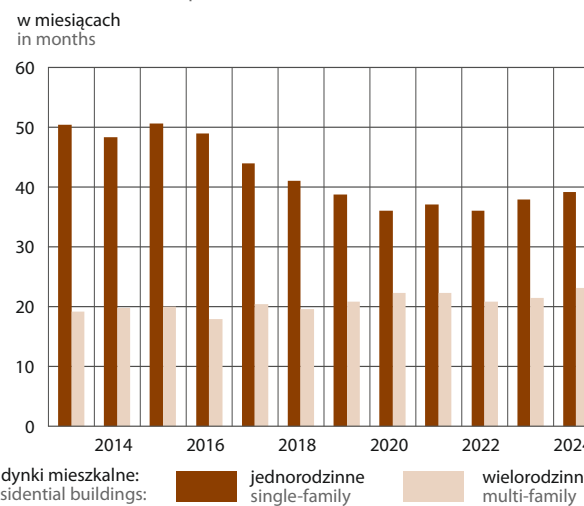
^a Dane Narodowego Spisu Powszechnego Ludności i Mieszkań 2021.
^a Data of the National Population and Housing Census 2021.

Mieszkania, na budowę których wydano pozwolenia lub przyjęto zgłoszenia zgodnie z projektem budowlanym w 2024 r.

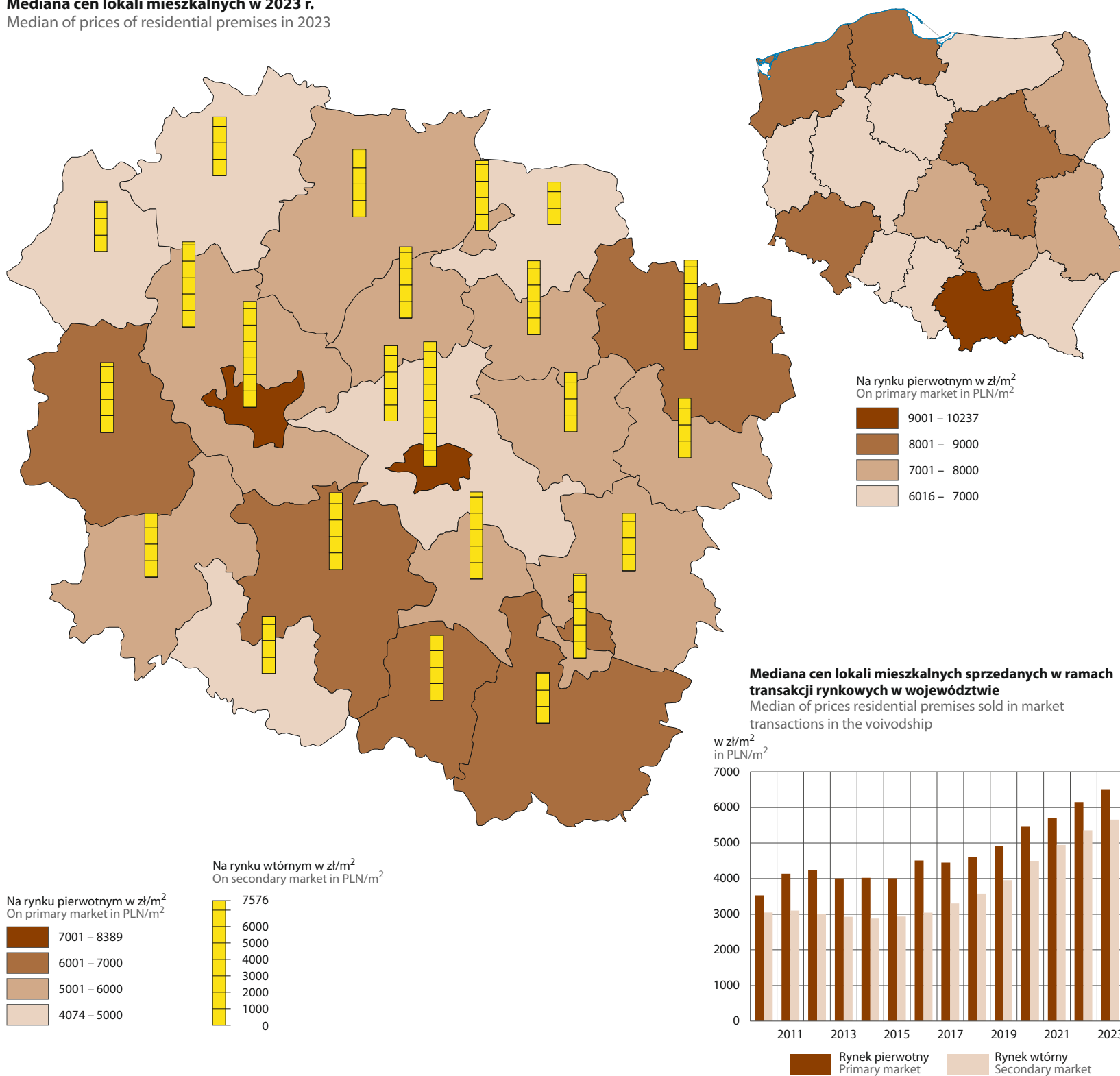
Dwellings for which construction permits have been issued or notifications have been accepted in accordance with a construction project in 2024



Przeciętny czas trwania budowy nowych budynków mieszkalnych w województwie
Average construction period of new residential buildings in the voivodeship

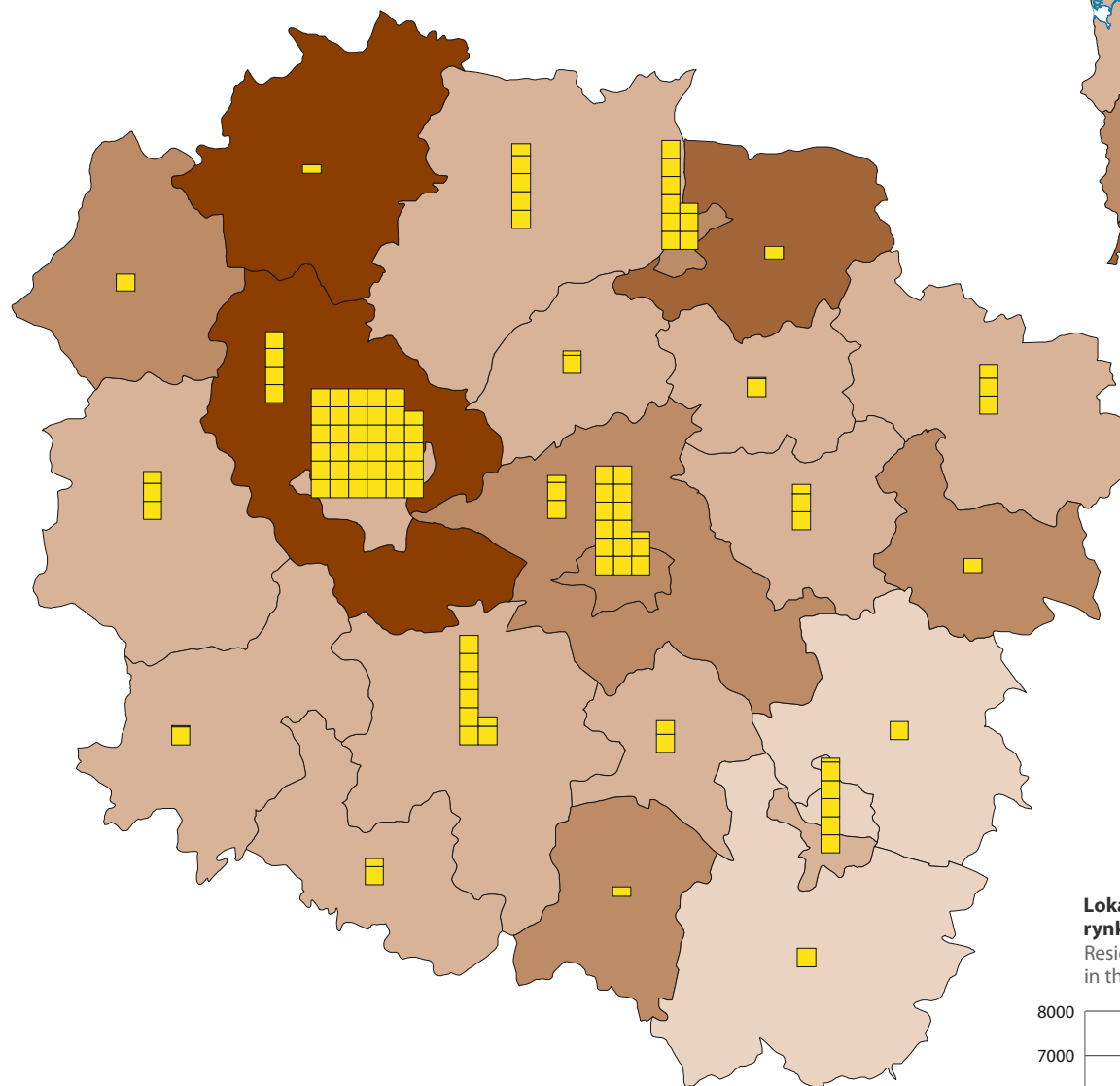


Mediana cen lokali mieszkalnych w 2023 r.
Median of prices of residential premises in 2023



Lokale mieszkalne sprzedane w ramach transakcji na rynku pierwotnym i wtórnym w 2023 r.


Residential premises sold in primary and secondary market transactions in 2023



Przeciętna powierzchnia użytkowa mieszkania w m²
Average useful floor area of a dwelling in m²

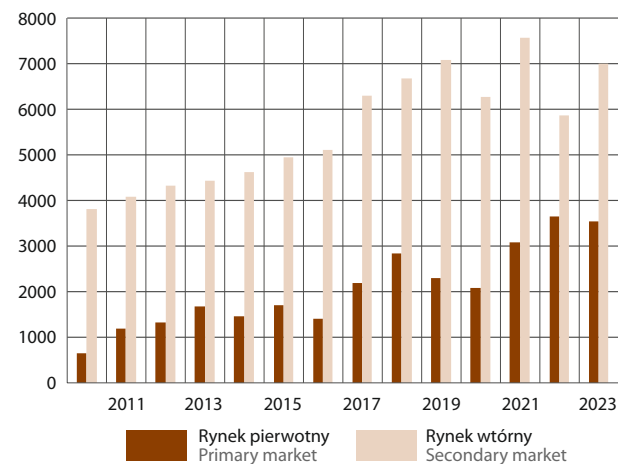
- 60,1 – 63,0
- 55,1 – 60,0
- 50,1 – 55,0
- 45,1 – 50,0
- 44,2 – 45,0

Liczba mieszkań
Number of dwellings



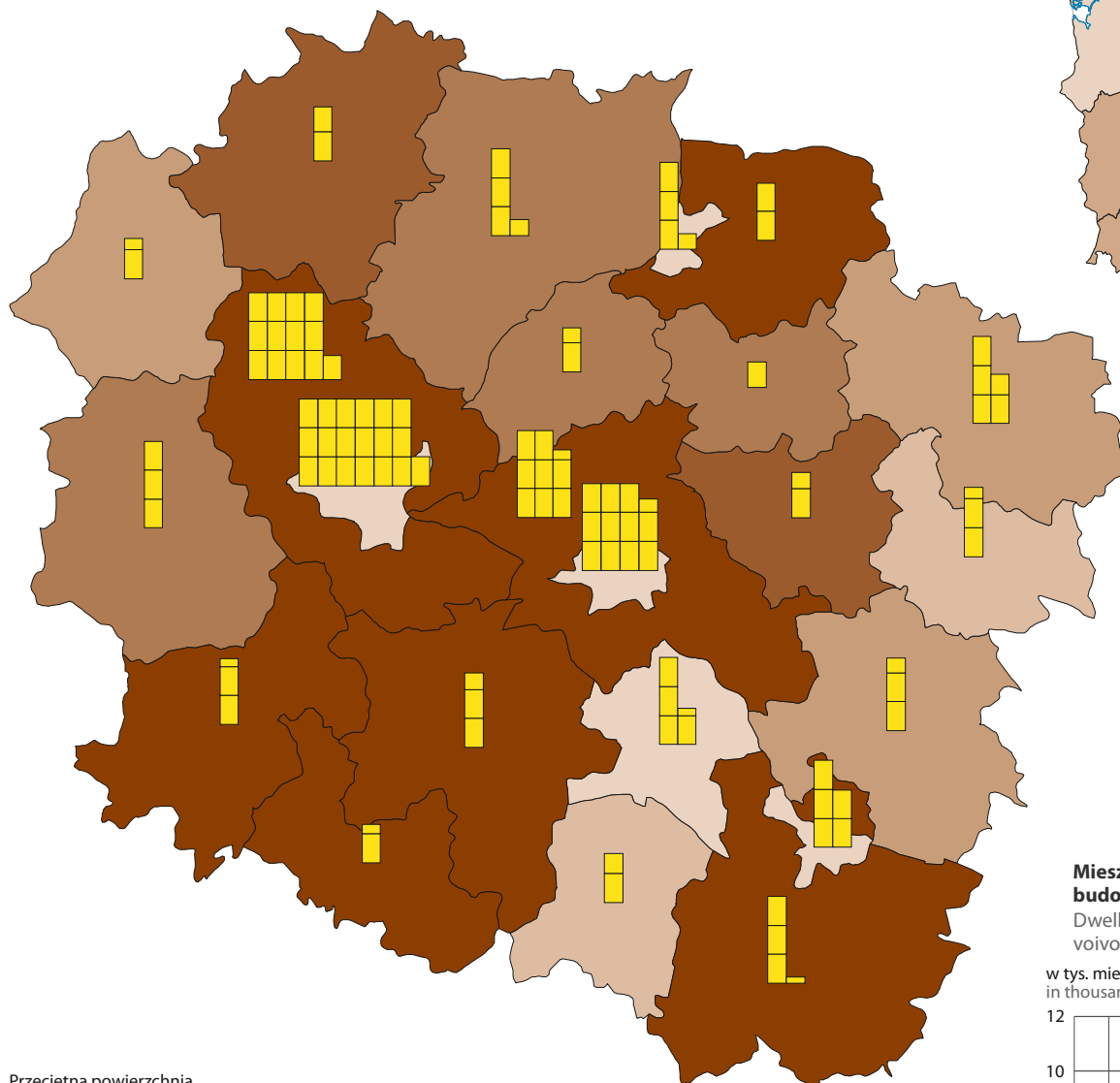
Lokale mieszkalne sprzedane w ramach transakcji rynkowych w województwie

Residential premises sold in market transactions in the voivodship




Mieszkania oddane do użytkowania w 2024 r.

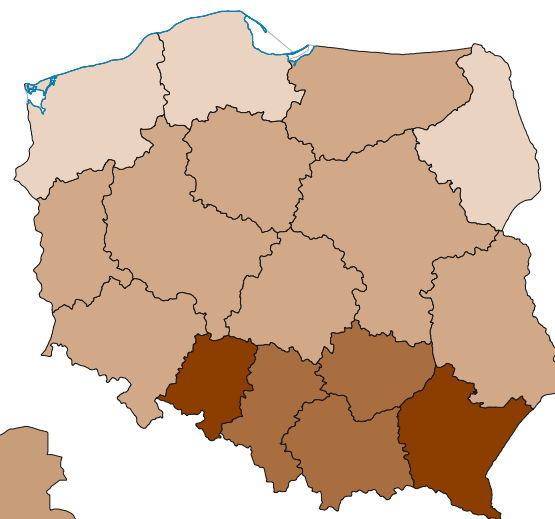

Dwellings completed in 2024



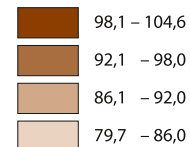
Przeciętna powierzchnia użytkowa mieszkania w m²
Average useful floor area of a dwelling in m²



Liczba mieszkań
Number of dwellings



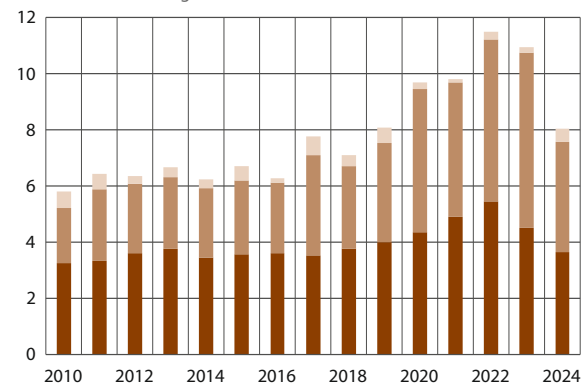
Przeciętna powierzchnia użytkowa mieszkania w m²
Average useful floor area of a dwelling in m²



Mieszkania oddane do użytkowania według form budownictwa w województwie

Dwellings completed by form of construction in the voivodship

w tys. mieszkań
in thousand dwellings

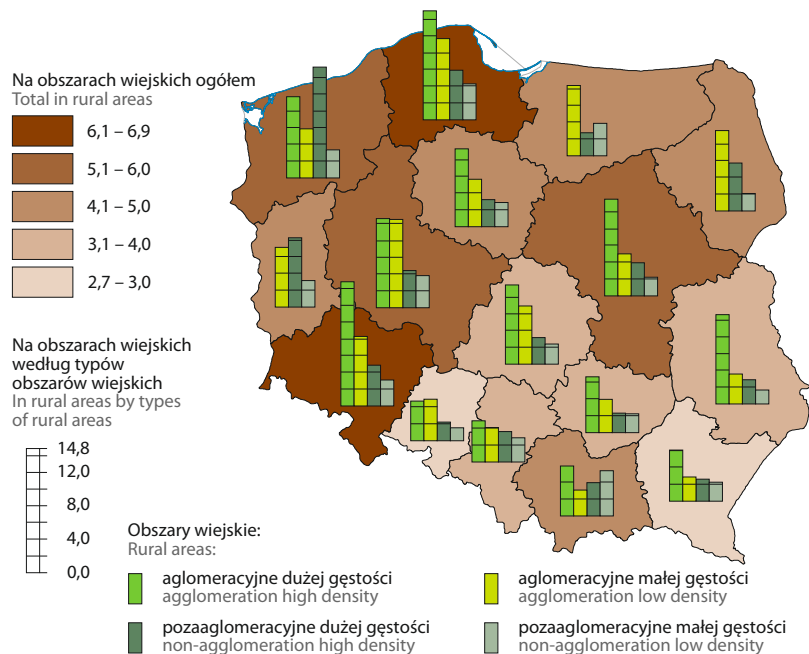


Indywidualne Individual
Przeznaczone na sprzedaż lub wynajem Intended for sale or rent
Pozostałe Others

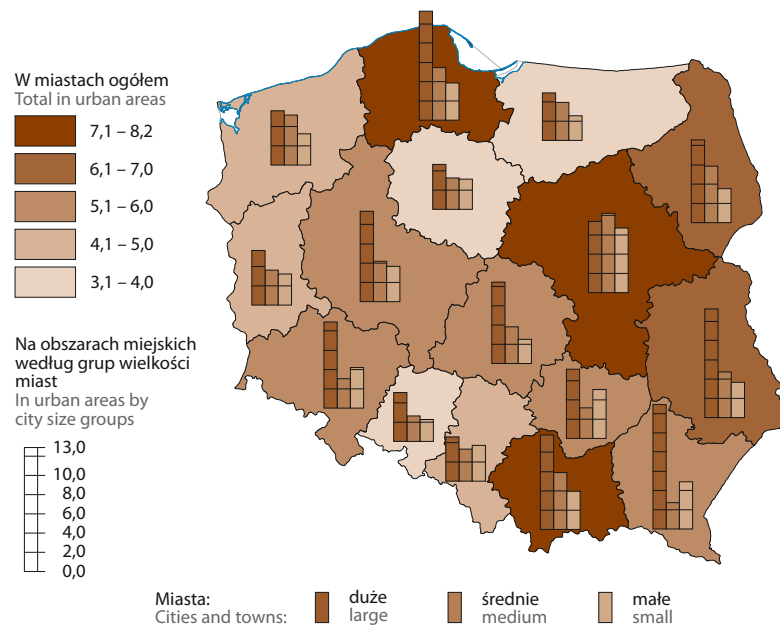
Mieszkania oddane do użytkowania na 1000 ludności w 2024 r.

Dwellings completed per 1000 population in 2024

według delimitacji obszarów wiejskich
by delimitation of rural areas

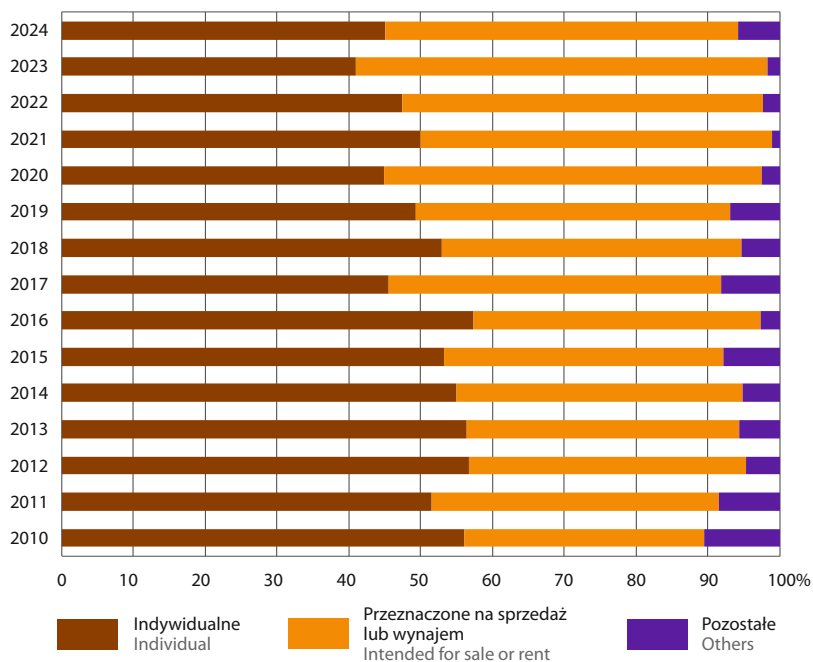


według wielkości miast
by city size



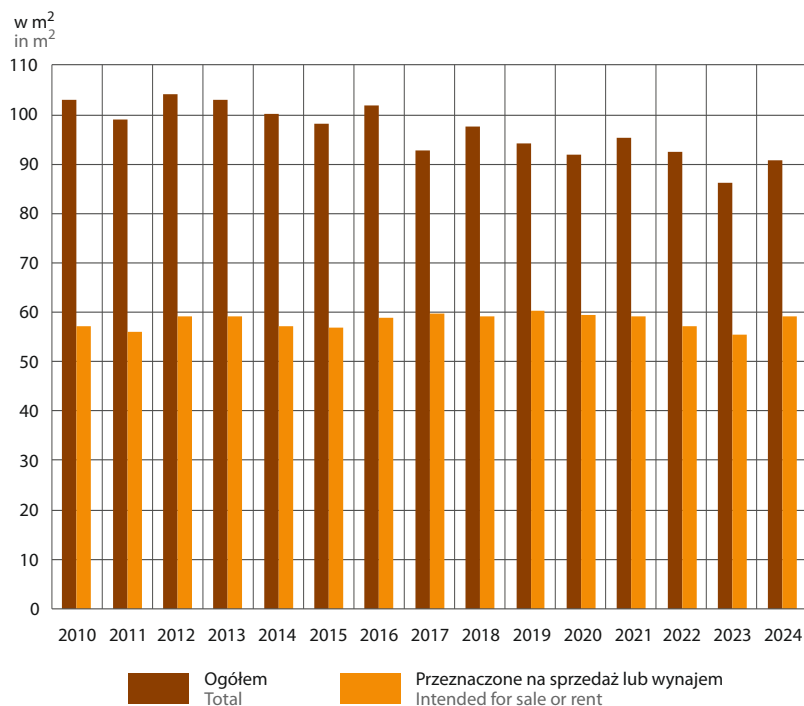
Struktura mieszkań oddanych do użytkowania według form budownictwa w województwie

Dwellings completed by forms of construction in the voivodship


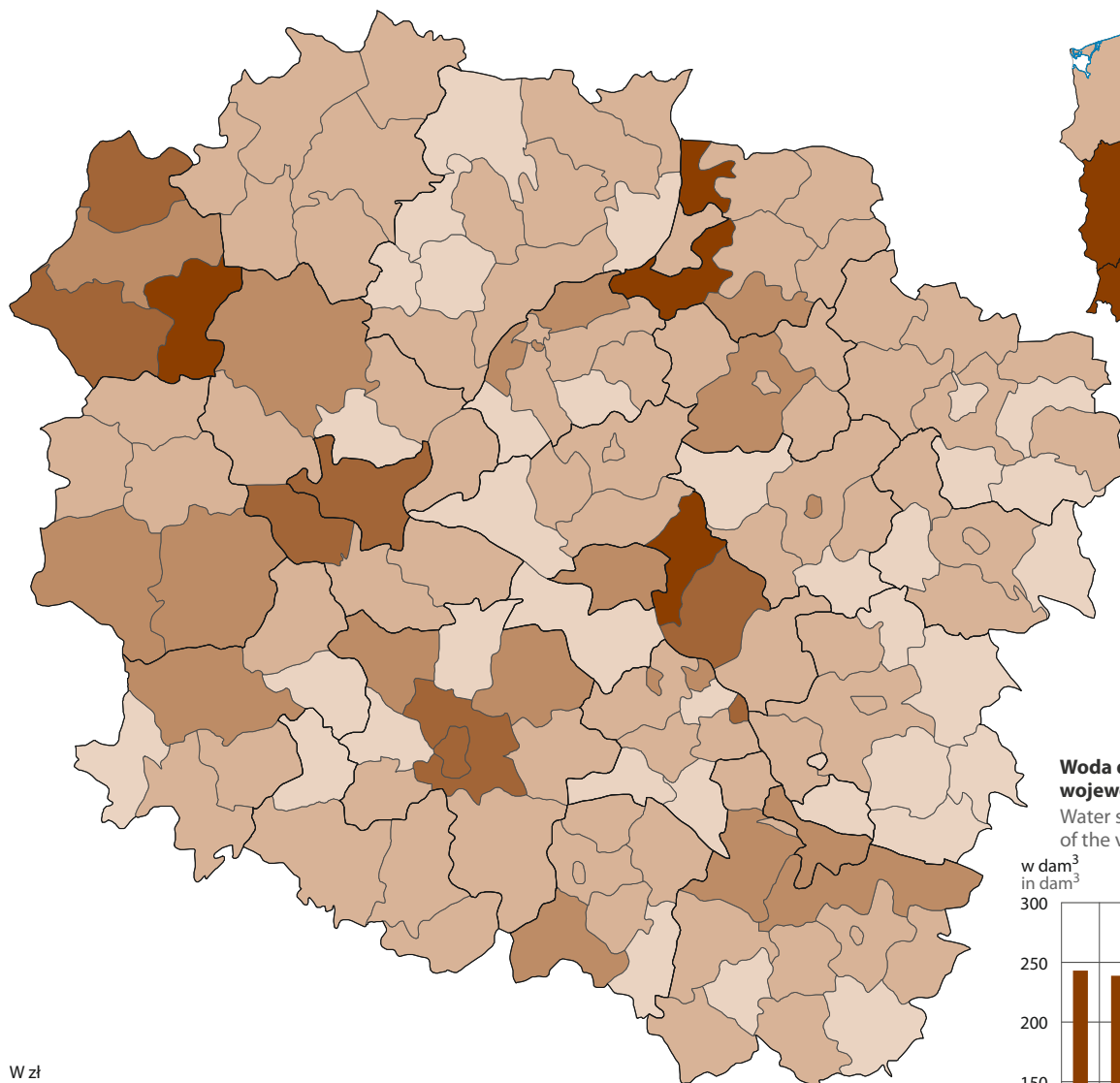


Przeciętna powierzchnia użytkowa mieszkania w województwie

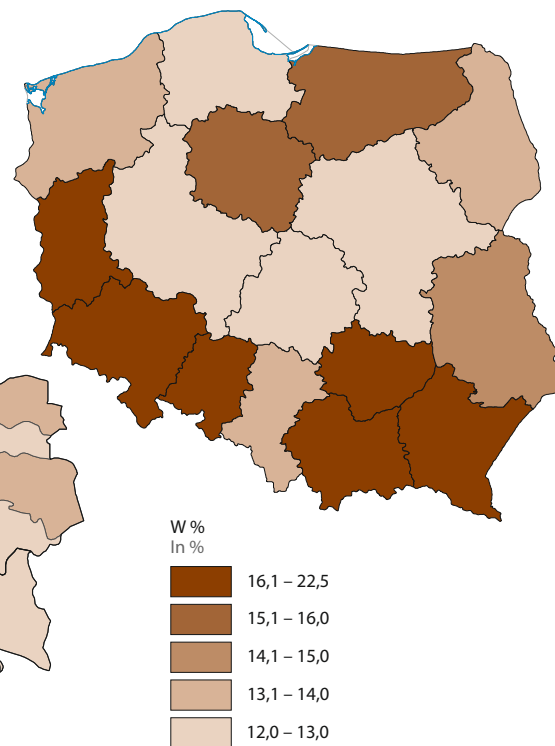
Average useful floor area of a dwelling in the voivodship



Cena za 1 m³ wody dla gospodarstw domowych^a w 2023 r.
Price of water per m³ for households^a in 2023

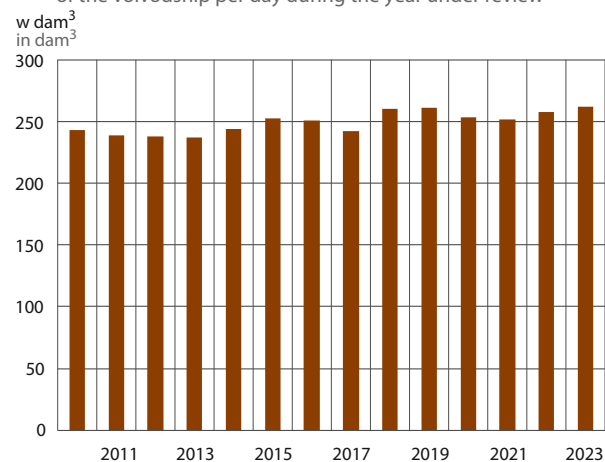


Udział strat wody w łącznej ilości dostarczonej wody w 2023 r.
Share of water losses in the total amount of water supplied in 2023



Woda dostarczona do wodociągu na terenie województwa w czasie doby w badanym roku

Water supplied to water supply system in the area of the voivodship per day during the year under review



^a Wartość wskaźnika to maksymalna cena 1 m³ wody dostarczonej dla gospodarstw domowych, zatwierdzona przez organ regulacyjny – Państwowe Gospodarstwo Wodne Wody Polskie. Wartości wskaźnika nie zawierają możliwej dopłaty do cen wody zatwierdzonej przez gminę w drodze uchwały. Ewentualną dopłatę gmina przekazuje przedsiębiorstwu wodociągowo-kanalizacyjnemu.

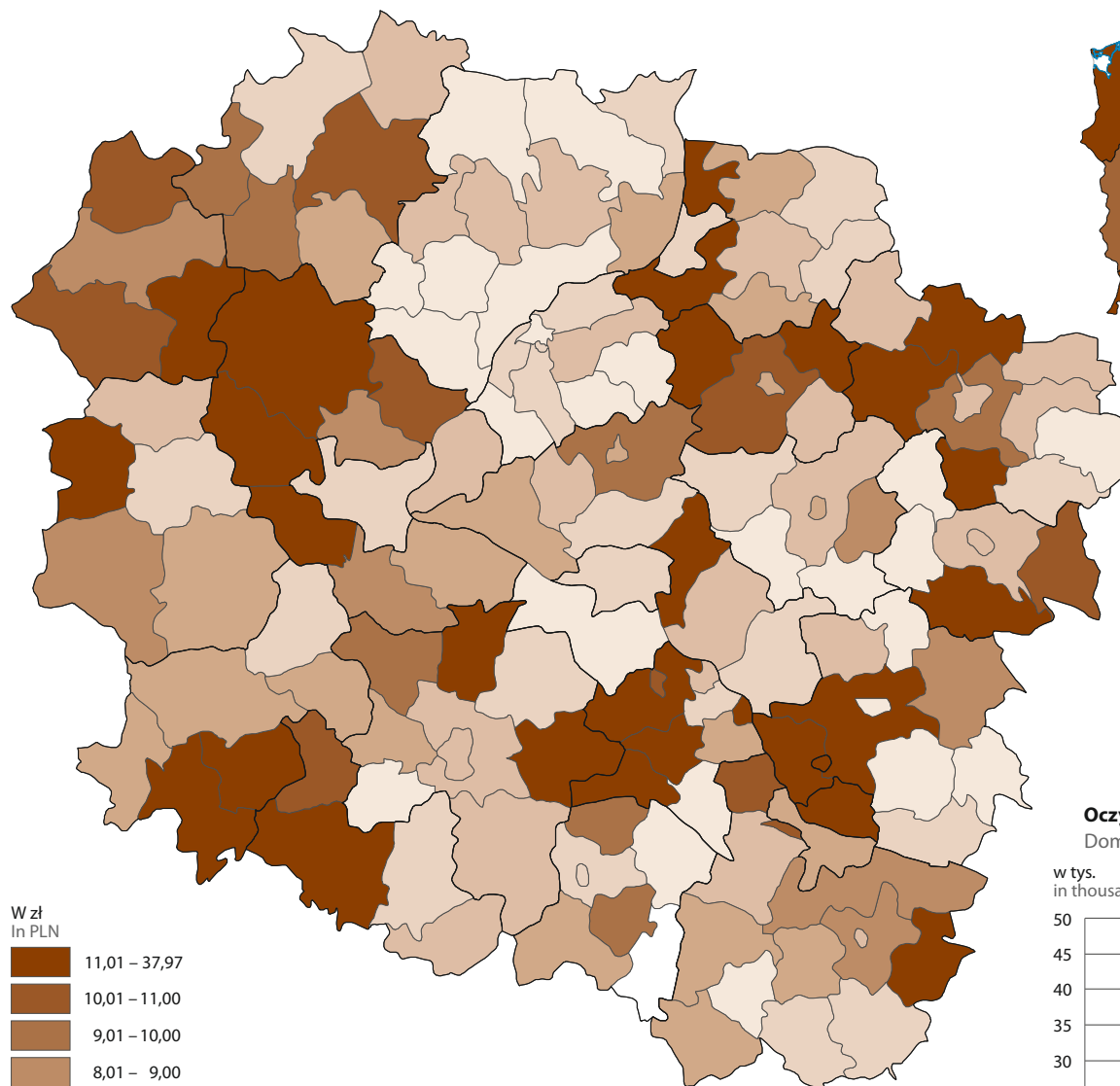
Źródło: Państwowe Gospodarstwo Wodne Wody Polskie.

^a The value of the indicator is the maximum price of 1 m³ of water supplied to households, as approved by the regulatory body – the Polish Waters National Water Holding. The indicator values do not include a possible surcharge on water prices approved by gminas by resolution. The gmina transfers any additional payment to the water and sewage company.

Source: Polish Waters National Water Holding

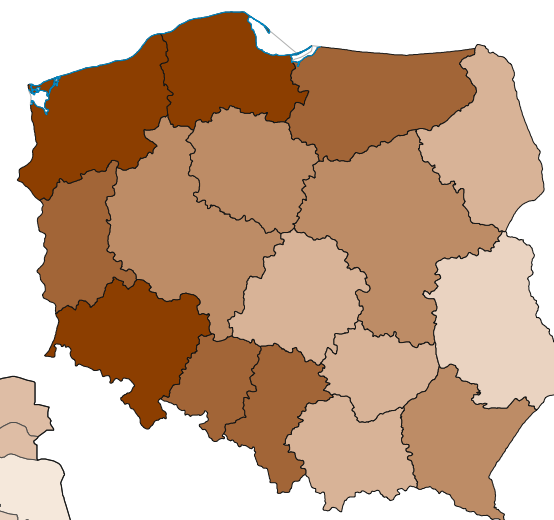
Cena za 1 m³ ścieków dla gospodarstw domowych w 2023 r.

Wastewater price per m³ for households in 2023



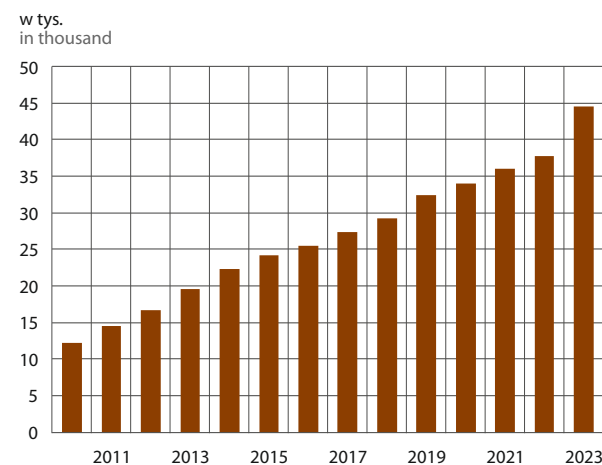
Udział ścieków oczyszczonych w ściekach odprowadzanych w 2023 r.

Share of treated wastewater in discharged wastewater in 2023



Oczyszczalnie przydomowe w województwie

Domestic sewage treatment plants in the voivodship



a Wartość wskaźnika to maksymalna cena 1 m³ wody dostarczonej dla gospodarstw domowych, zatwierdzona przez organ regulacyjny – Państwowe Gospodarstwo Wodne Wody Polskie. Wartości wskaźnika nie zawierają możliwej dopłaty do cen wody zatwierdzonej przez gminy w drodze uchwały. Ewentualną dopłatę gmina przekazuje przedsiębiorstwu wodociągowo-kanalizacyjnemu.

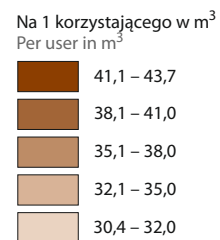
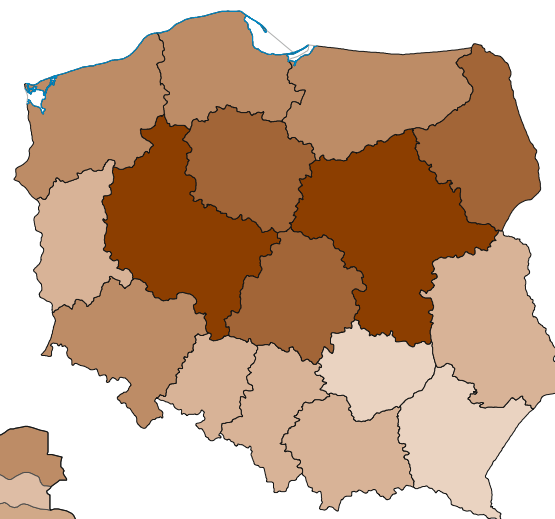
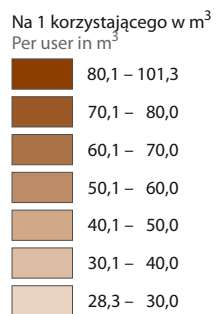
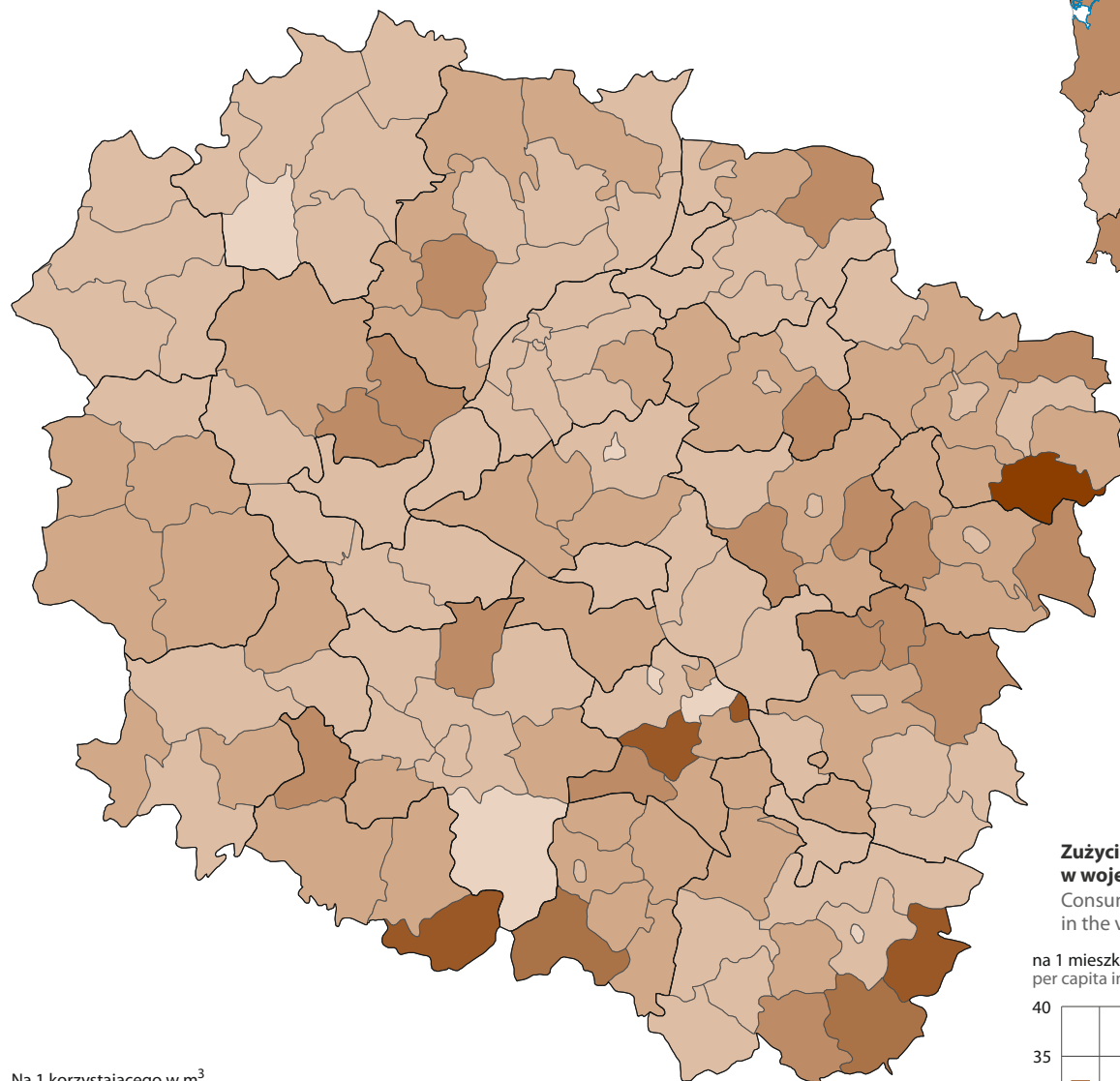
Źródło: Państwowe Gospodarstwo Wodne Wody Polskie.

a The value of the indicator is the maximum price of 1 m³ of water supplied to households, as approved by the regulatory body – the Polish Waters National Water Holding. The indicator values do not include a possible surcharge on water prices approved by gminas by resolution. The gmina transfers any additional payment to the water and sewage company.

Source: Polish Waters National Water Holding

Zużycie wody z wodociągów przez gospodarstwa domowe w 2023 r.

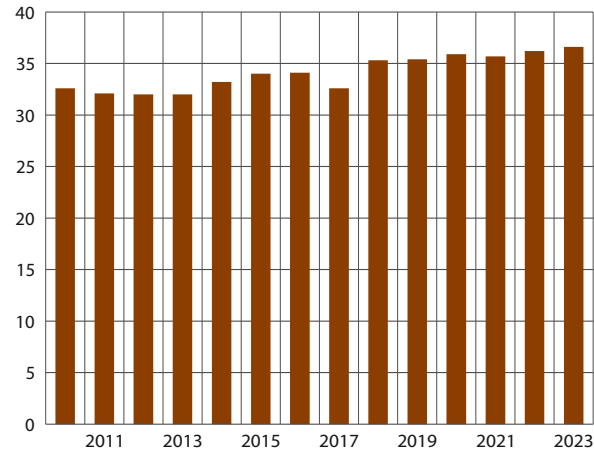
Household consumption of water from water supply systems in 2023



Zużycie wody w gospodarstwach domowych w województwie

Consumption of water from the water supply system in the voivodship

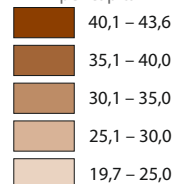
na 1 mieszkańca w m³
per capita in m³



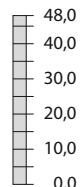
Zużycie wody z sieci wodociągowej w gospodarstwach domowych według delimitacji obszarów wiejskich w 2023 r.

Household consumption of water from water supply systems by delimitation of rural areas in 2023

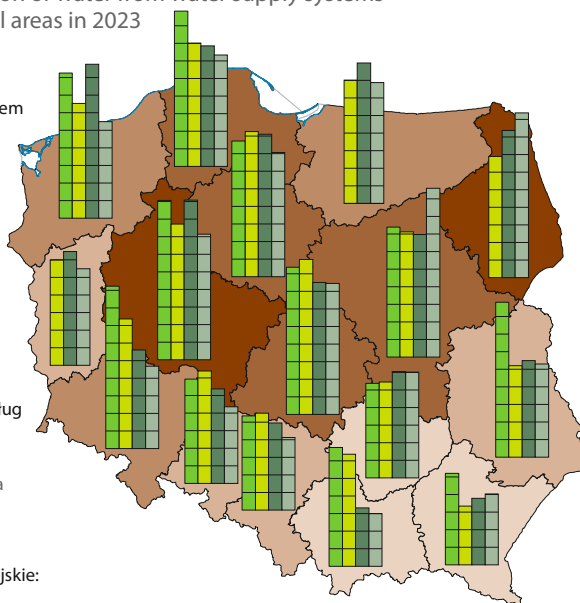
Na obszarach wiejskich ogółem w m³ na mieszkańca
Total in rural areas in m³ per capita



Na obszarach wiejskich według typów obszarów wiejskich w m³ na mieszkańca
In rural areas by types of rural areas in m³ per capita



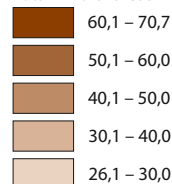
Obszary wiejskie:
Rural areas:




Ludność korzystająca z oczyszczalni ścieków według delimitacji obszarów wiejskich w 2023 r.

Population connected to wastewater treatment plants by delimitation of rural areas in 2023

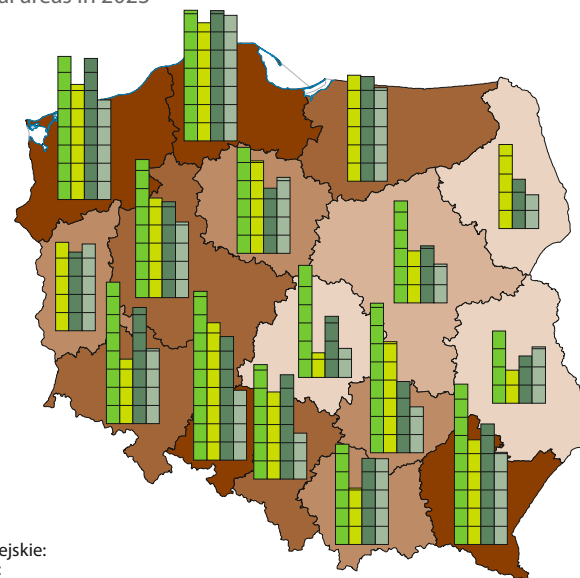
Na obszarach wiejskich ogółem w %
Total in rural areas in %



Na obszarach wiejskich według typów obszarów wiejskich w %
In rural areas by types of rural areas in %

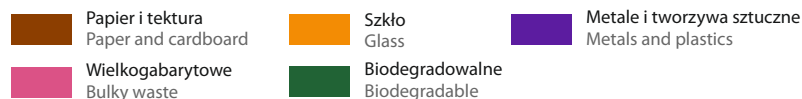
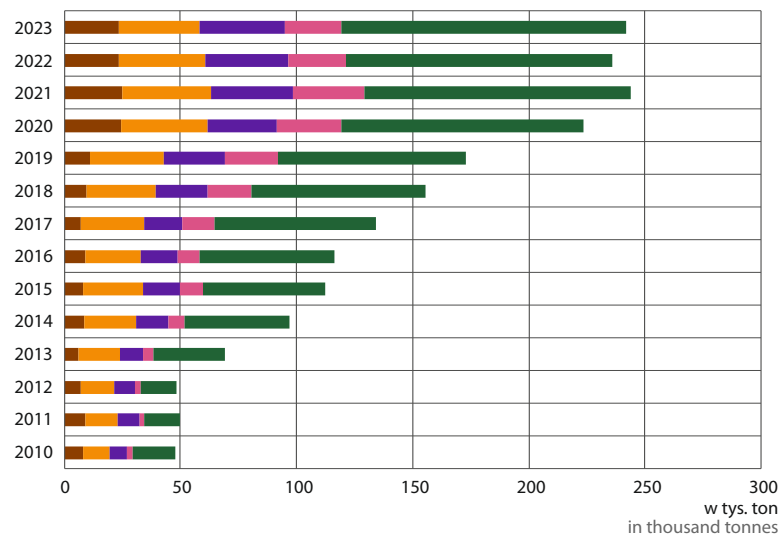


Obszary wiejskie:
Rural areas:



Odpady zebrane selektywnie w województwie

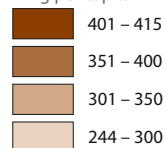
Waste collected separately in the voivodship



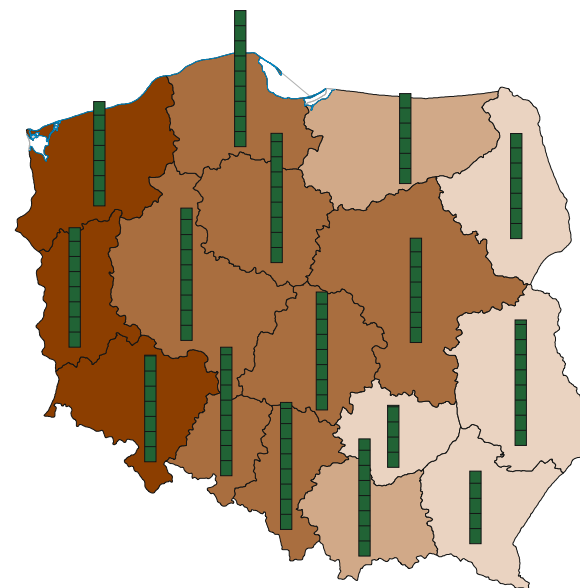

Odpady komunalne w 2023 r.

Municipal waste in 2023

Masa odebranych i zebranych odpadów komunalnych w kg na mieszkańca
Municipal waste collected in kg per capita

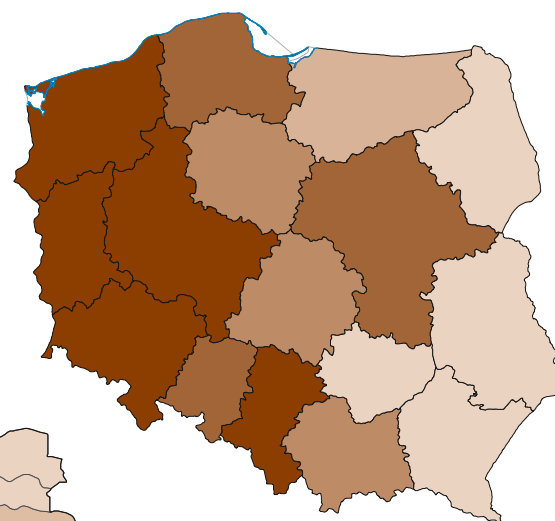
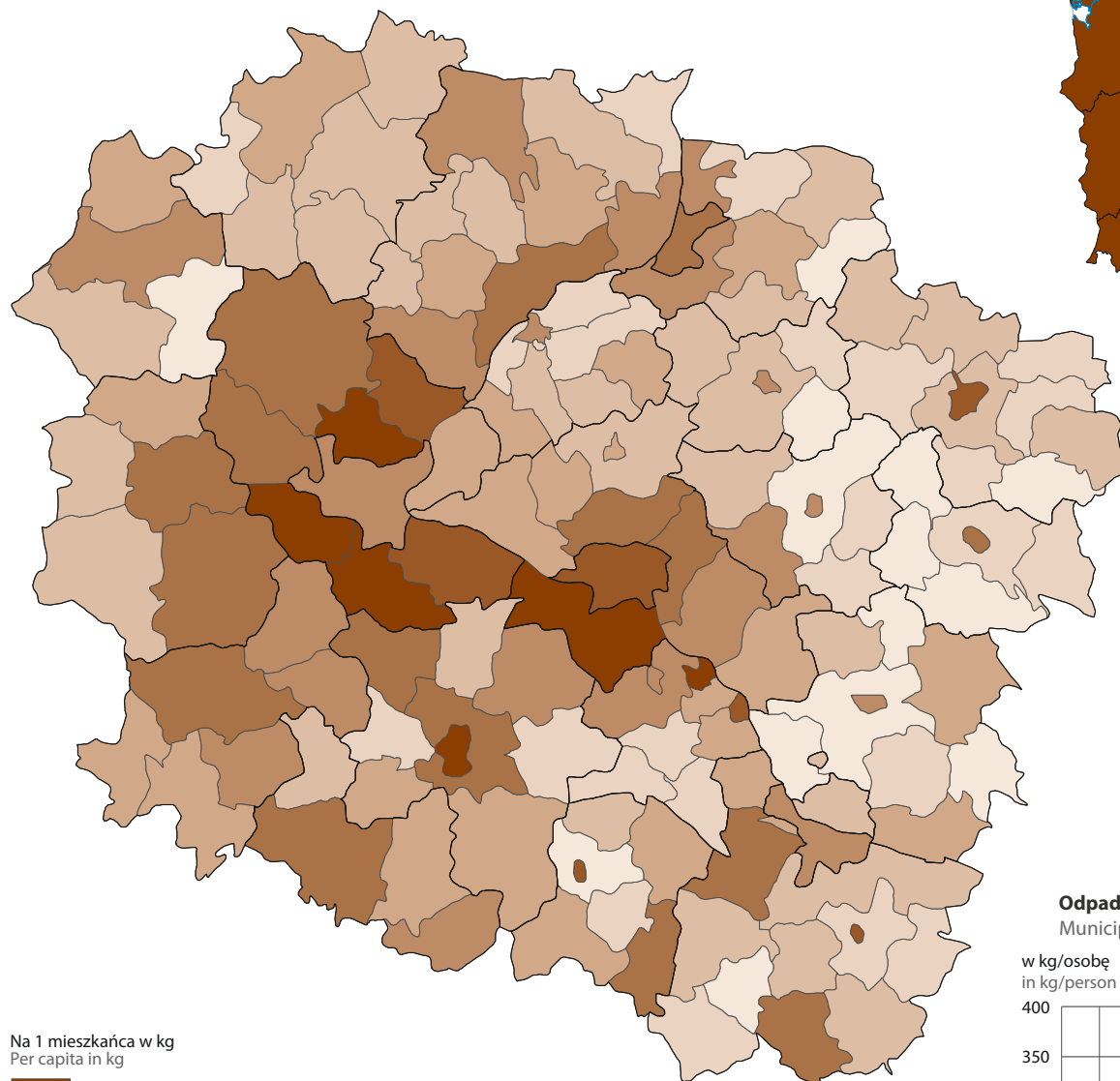


Odpady biodegradowalne zebrane selektywnie w % odpadów ogółem
Biodegradable waste collected separately in % of total municipal waste collected

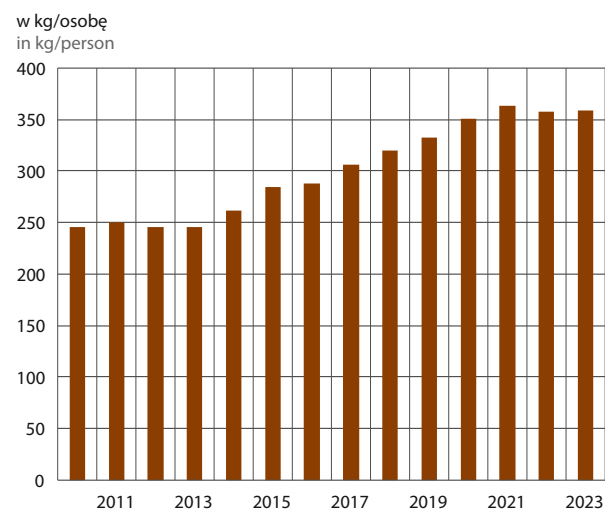


Odpady komunalne wytworzone w 2023 r.


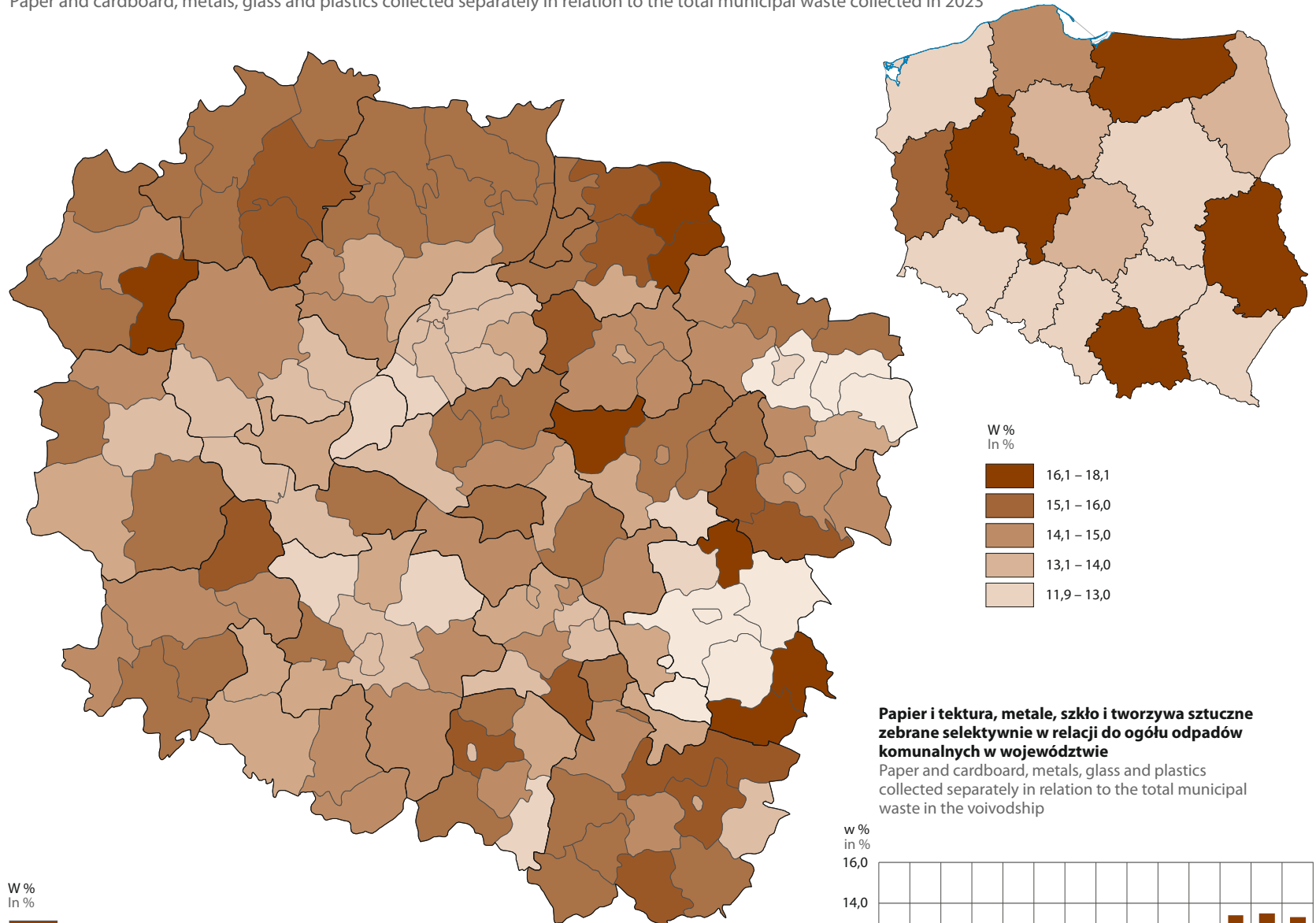
Municipal waste generated in 2023



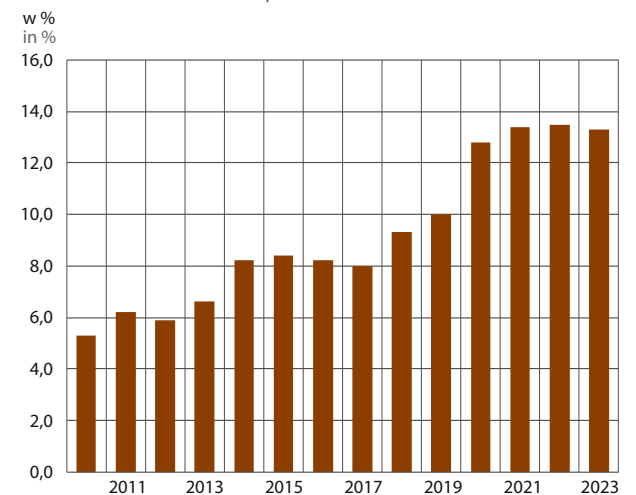
Odpady komunalne wytworzone w województwie
Municipal waste generated in the voivodship



Papier i tektura, metale, szkło i tworzywa sztuczne zebrane selektywnie w relacji do ogółu odpadów komunalnych w 2023 r.
 Paper and cardboard, metals, glass and plastics collected separately in relation to the total municipal waste collected in 2023

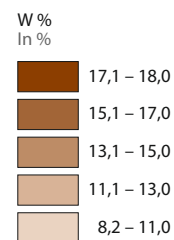
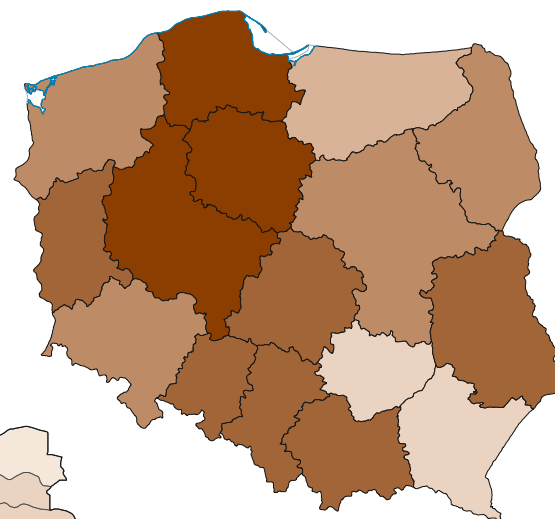
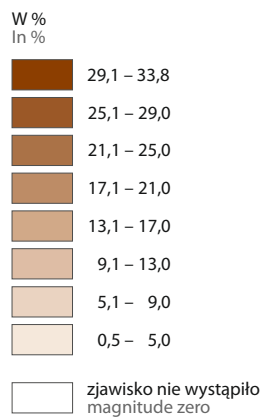
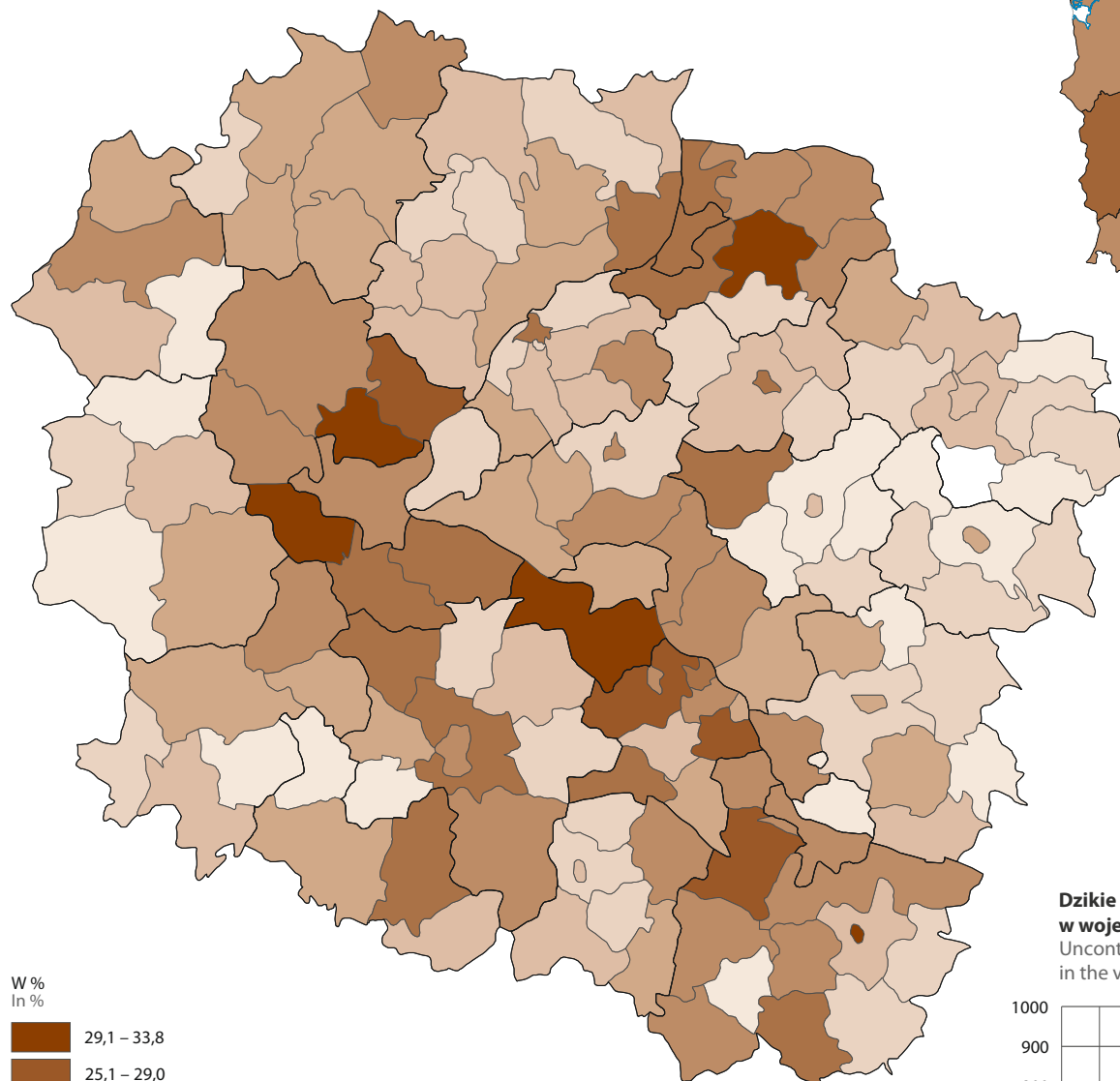


Papier i tektura, metale, szkło i tworzywa sztuczne zebrane selektywnie w relacji do ogółu odpadów komunalnych w województwie
 Paper and cardboard, metals, glass and plastics collected separately in relation to the total municipal waste in the voivodship



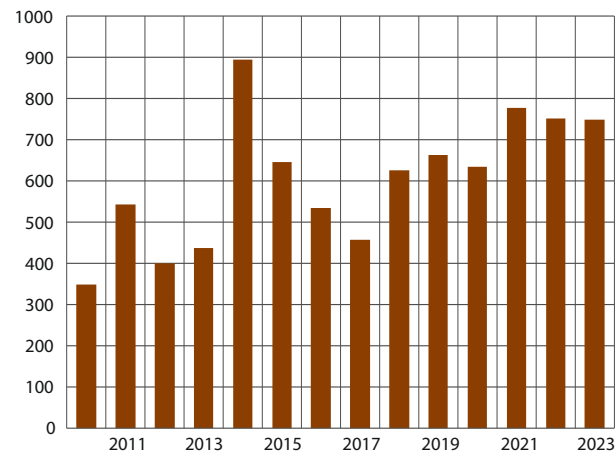
Odpady biodegradowalne zebrane selektywnie w relacji do ogółu odpadów komunalnych w 2023 r.

Biodegradable waste collected separately in relation to the total municipal waste collected in 2023



**Dziki wysypiska zlikwidowane (w ciągu roku)
w województwie**

Uncontrolled dumping sites removed (during a year)
in the voivodship



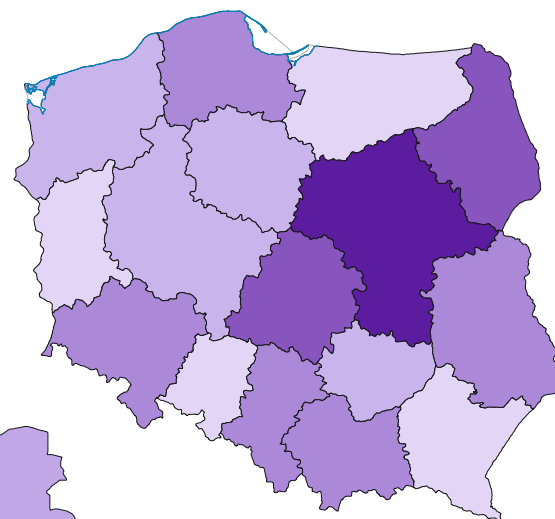
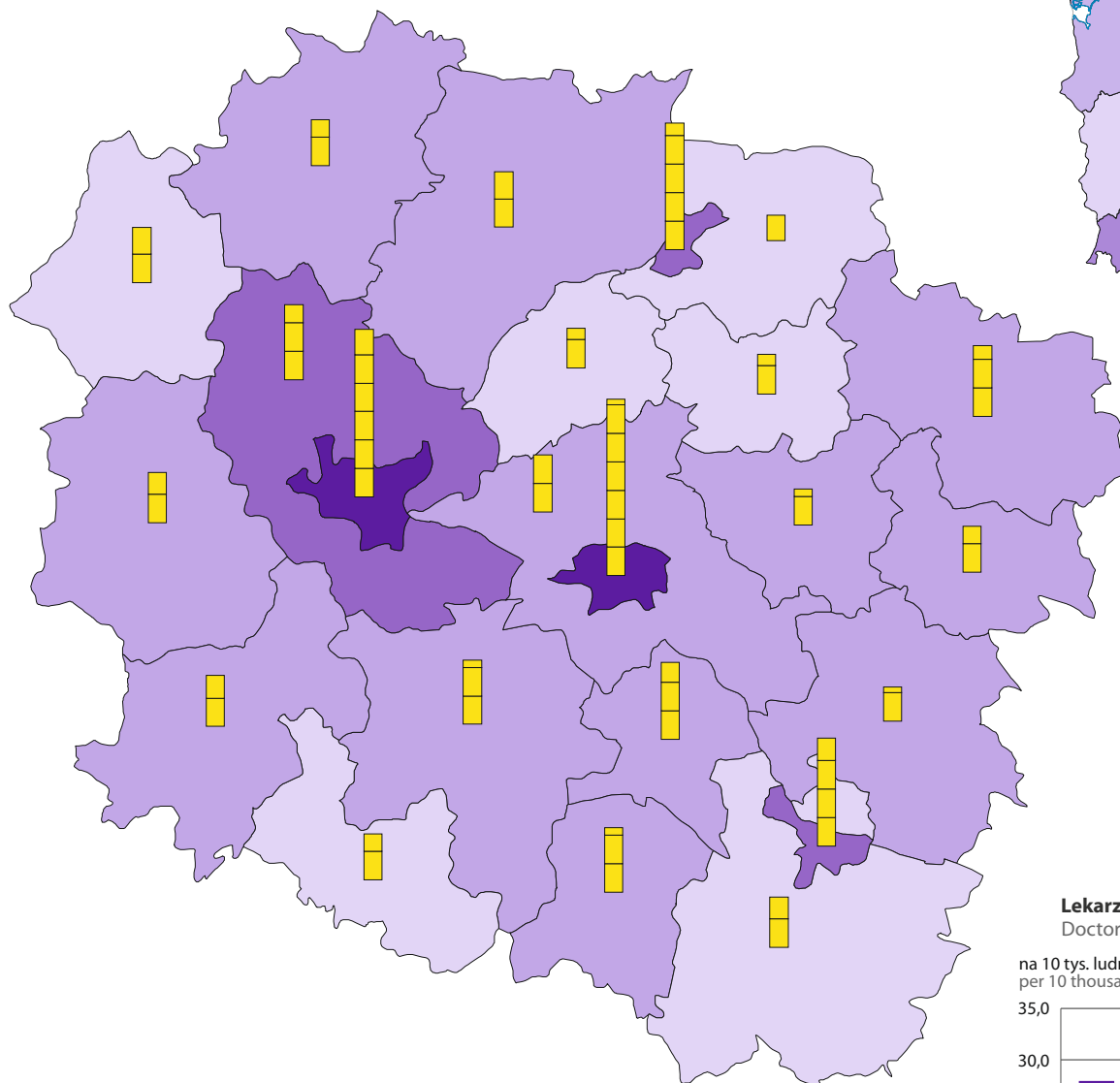
Zdrowie i pomoc społeczna

Health and social welfare

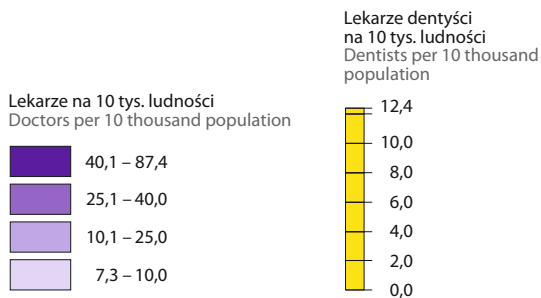
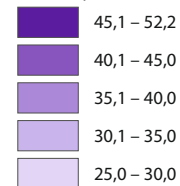


Lekarze i lekarze dentyści^a w 2023 r.

Doctors and dentists^a in 2023



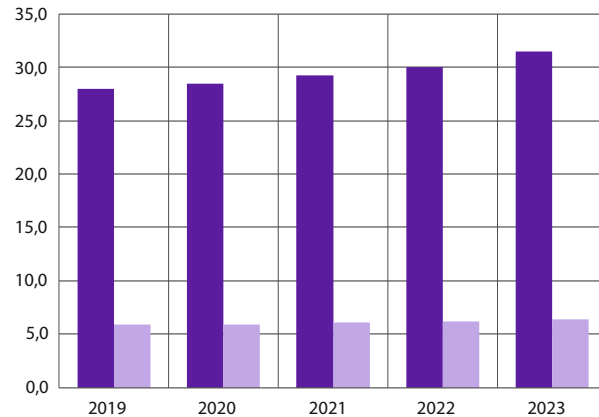
Lekarze na 10 tys. ludności
Doctors per 10 thousand population



Lekarze i lekarze dentyści^a w województwie

Doctors and dentists^a in the voivodeship

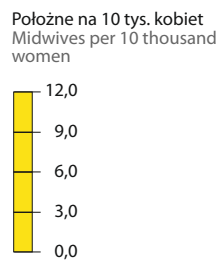
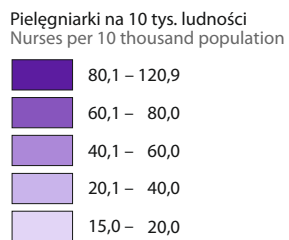
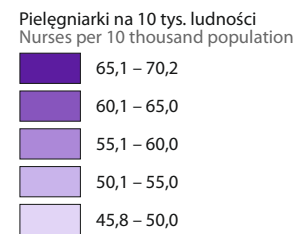
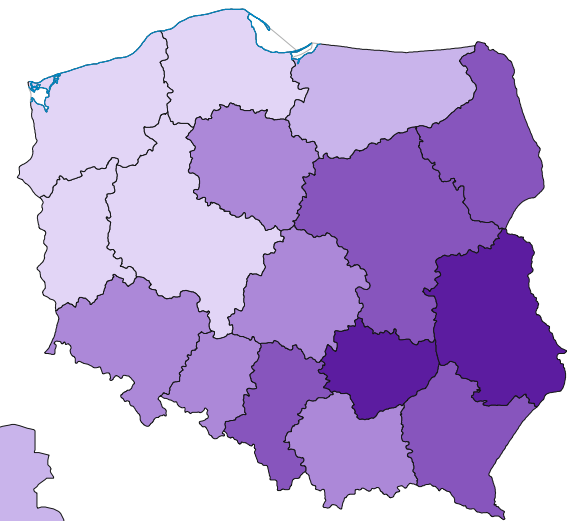
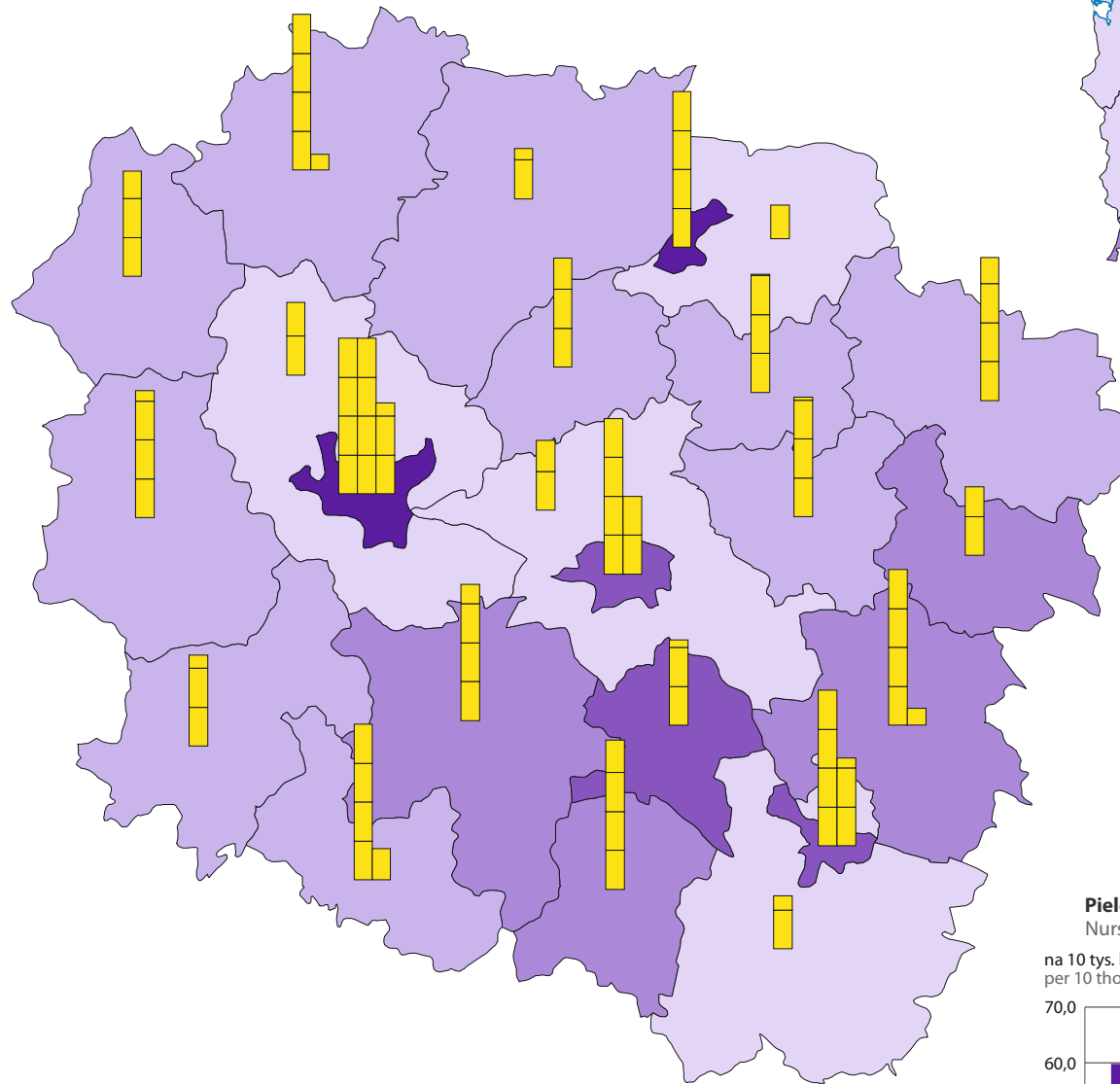
na 10 tys. ludności
per 10 thousand population



■ Lekarze
Doctors ■ Lekarze dentyści
Dentists

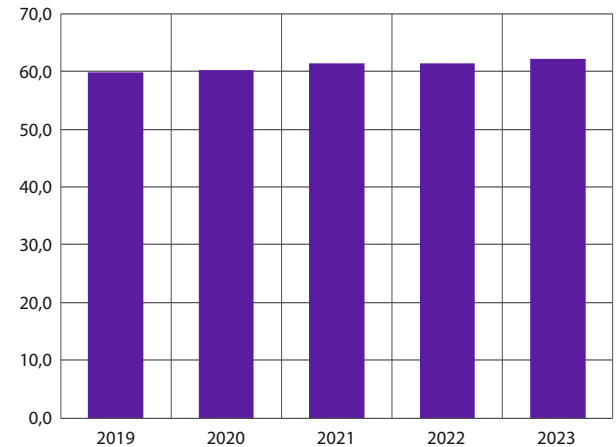
^a Dane szacunkowe Głównego Urzędu Statystycznego na podstawie źródeł administracyjnych.
a Estimated data of Statistics Poland based on administrative sources.

Pielęgniarki i położne^a w 2023 r.
Nurses and midwives^a in 2023



Pielęgniarki i położne^a w województwie
Nurses and midwives^a in the voivodship

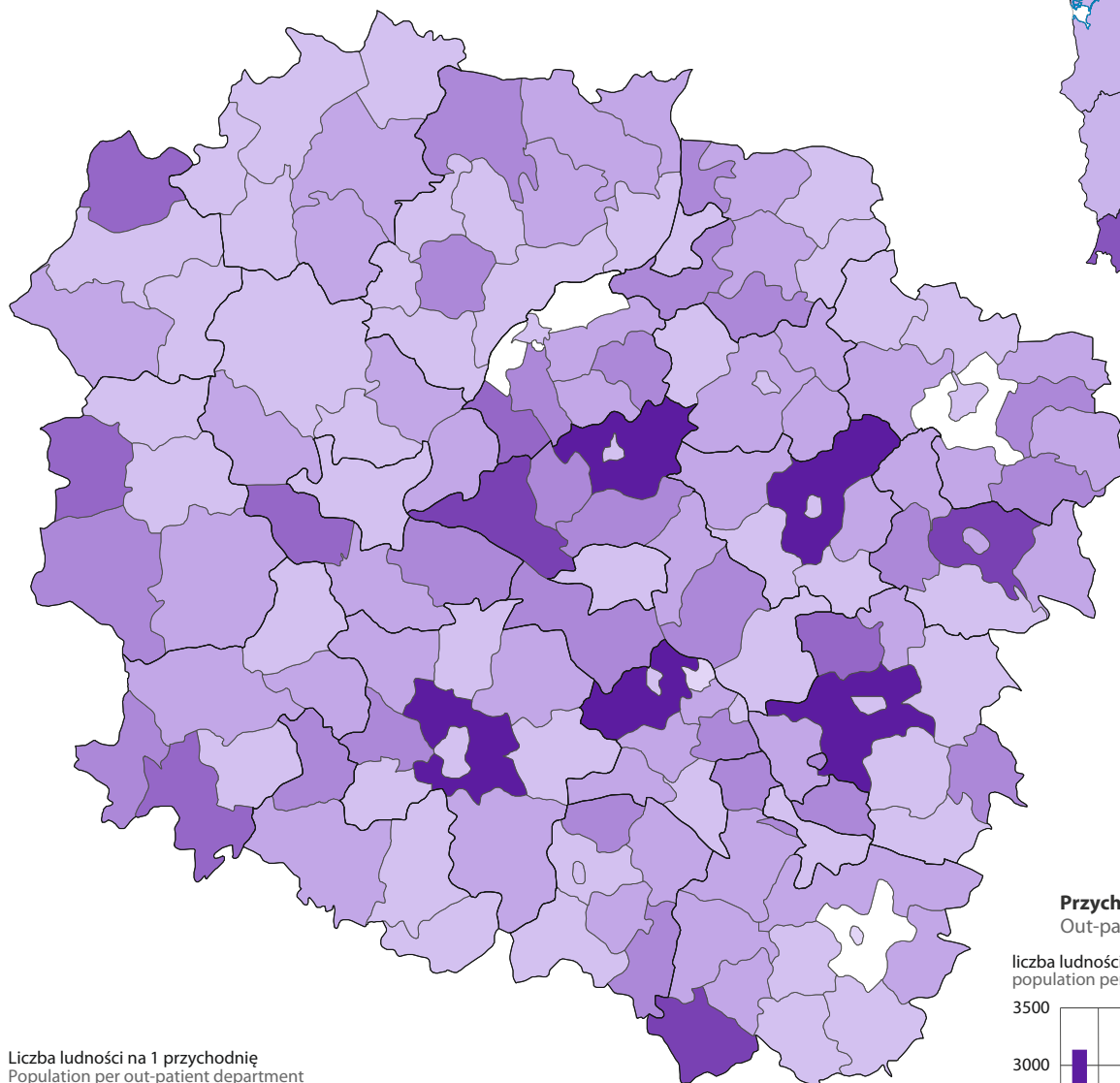
na 10 tys. ludności
per 10 thousand population



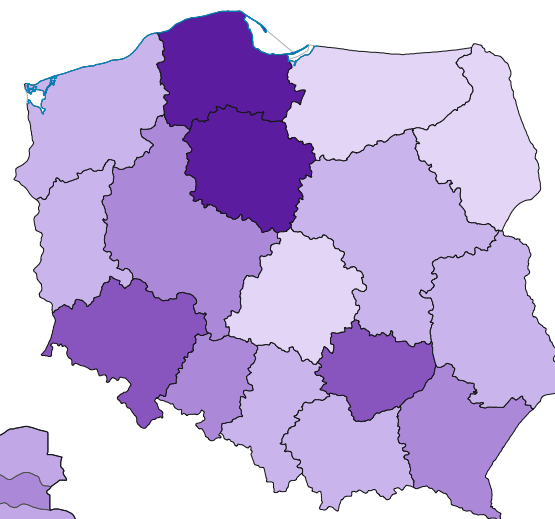

^a Dane szacunkowe Głównego Urzędu Statystycznego na podstawie źródeł administracyjnych.
a Estimated data of Statistics Poland based on administrative sources.

Przychodnie w 2023 r.

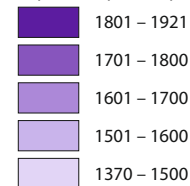
Out-patient departments in 2023



Liczba ludności na 1 przychodnię
Population per out-patient department



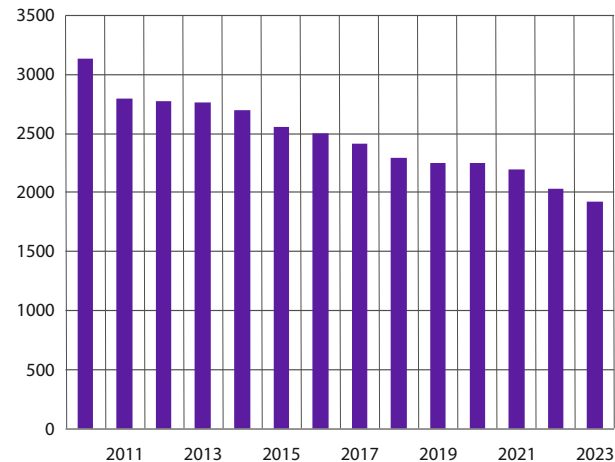
Liczba ludności na 1 przychodnię
Population per out-patient department



Przychodnie w województwie

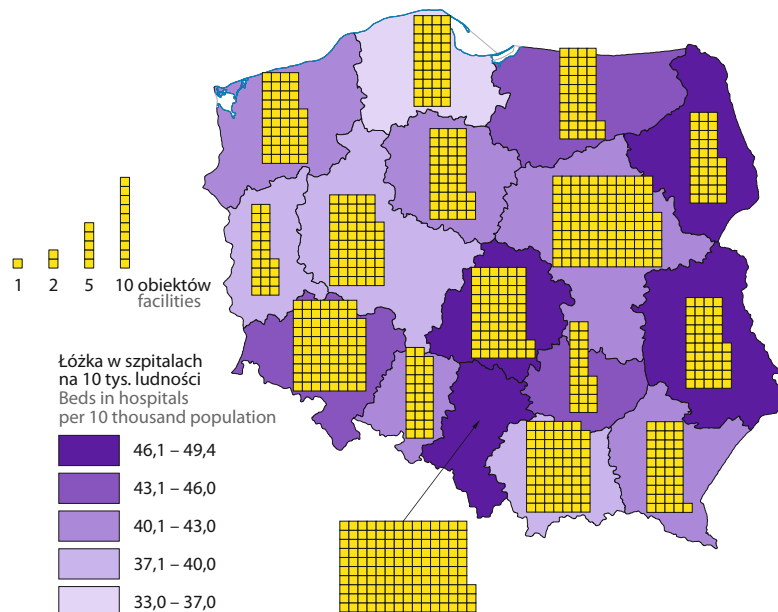
Out-patient department in the voivodship

liczba ludności na 1 przychodnię
population per out-patient department



Szpitala ogólne w 2023 r.

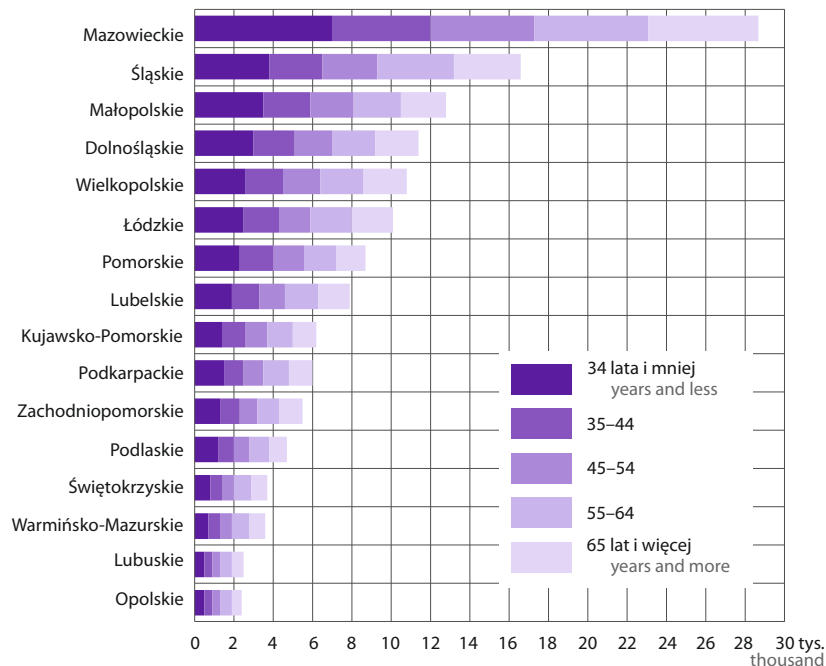
General hospitals in 2023



Źródło: Ministerstwo Zdrowia, Ministerstwo Spraw Wewnętrznych i Administracji.
Source: Ministry of Health, Ministry of the Interior and Administration.

Lekarze^a według wieku w 2023 r.

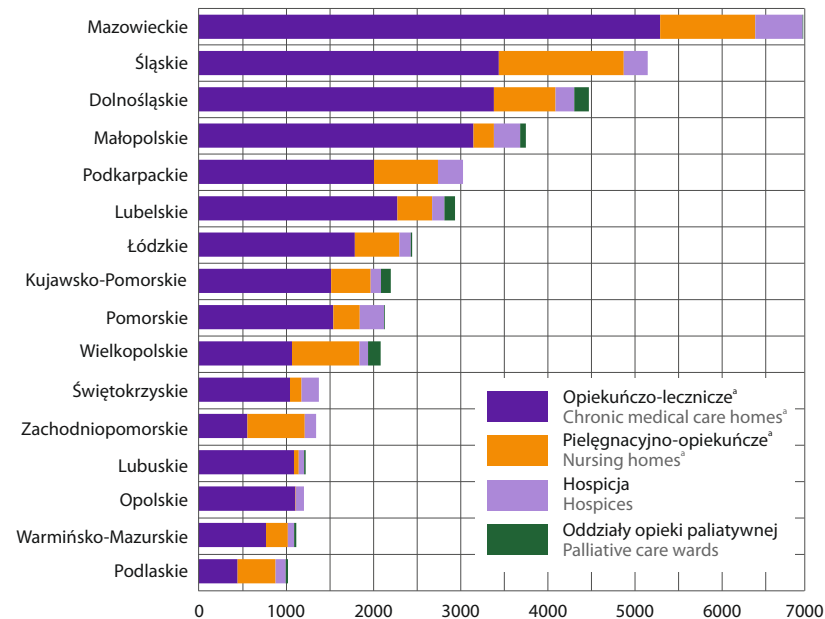
Doctors^a by age in 2023



^a Dane szacunkowe Głównego Urzędu Statystycznego na podstawie źródeł administracyjnych.
^a Estimated data of Statistics Poland based on administrative sources.

Łóżka w stacjonarnych zakładach opieki długoterminowej i hospicyjno-paliatywnej w 2023 r.

Beds in in-patient long-term care and hospice and palliative care facilities in 2023



^a Łącznie z zakładami o profilu psychiatrycznym.

Źródło: Ministerstwo Zdrowia, Ministerstwo Spraw Wewnętrznych i Administracji.

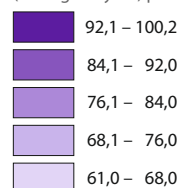
^a Including facilities with psychiatric profile.

Source: Ministry of Health, Ministry of the Interior and Administration.

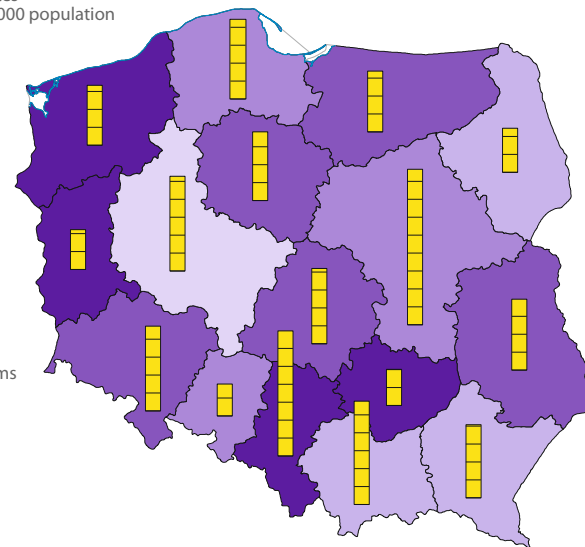
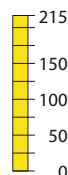
Ratownictwo medyczne i pomoc doraźna w 2024 r.

Emergency medical services and first aid in 2024

Wyjazdy na miejsce zdarzenia (w ciągu roku) na 1000 ludności (during the year) per 1000 population

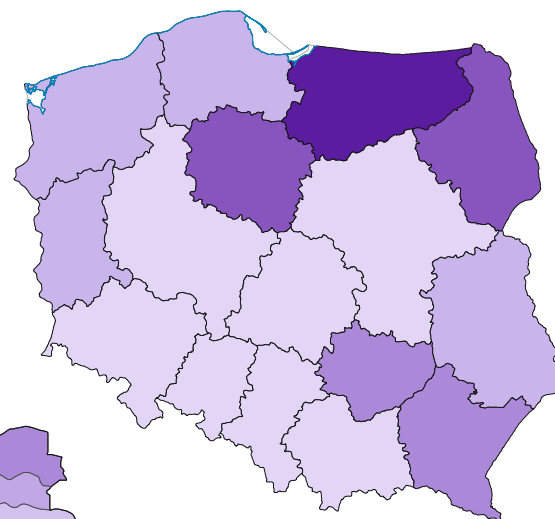
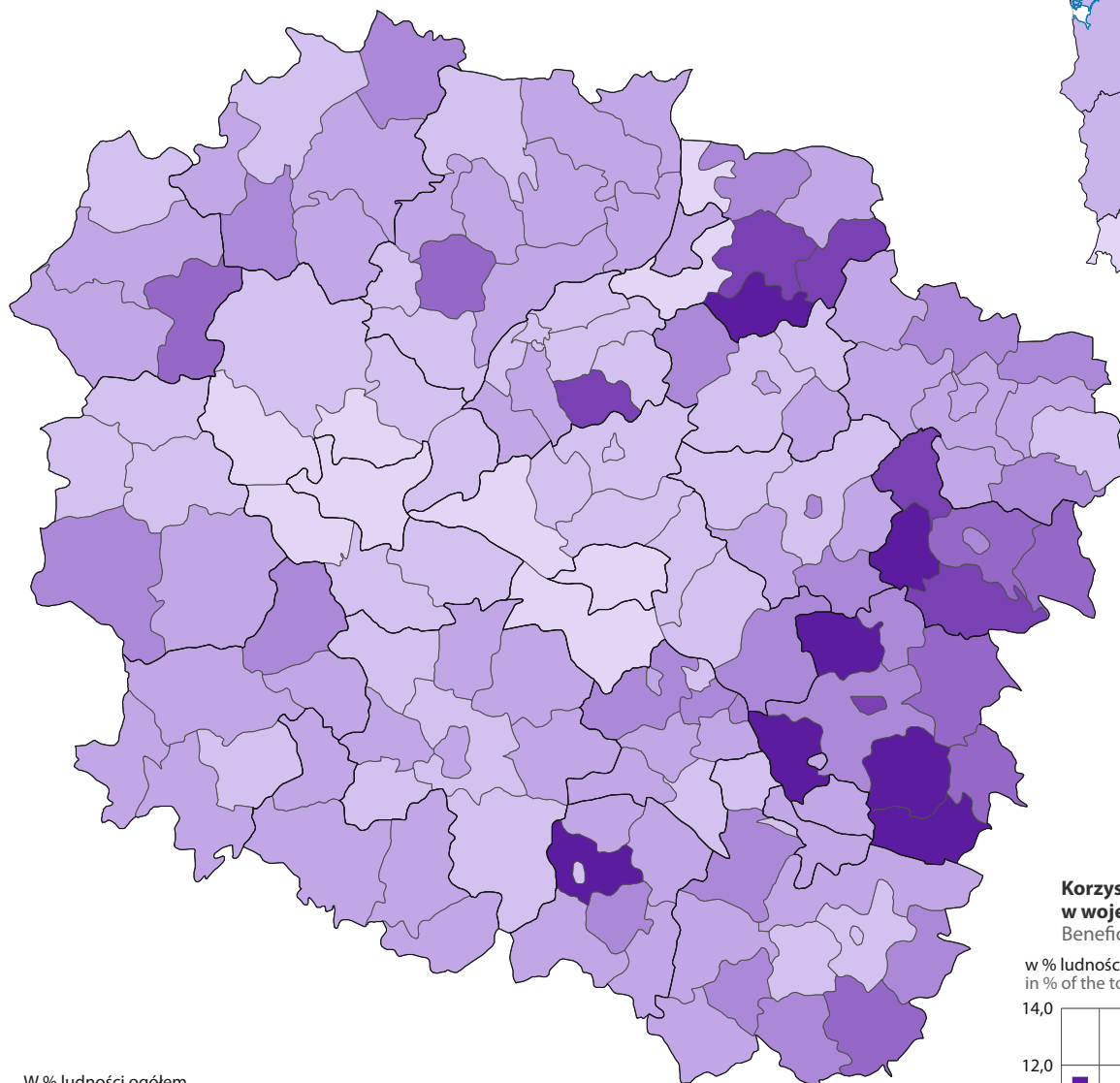


Zespoły ratownictwa medycznego Emergency rescue teams

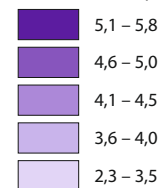


Korzystający ze środowiskowej pomocy społecznej w 2023 r.

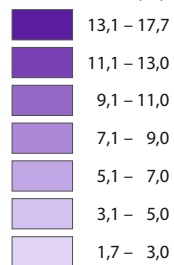
Beneficiaries of social assistance in 2023



W % ludności ogółem
In % of the total population



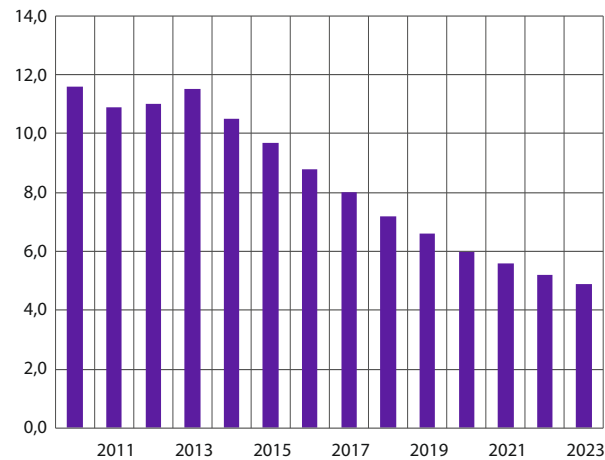
W % ludności ogółem
In % of the total population



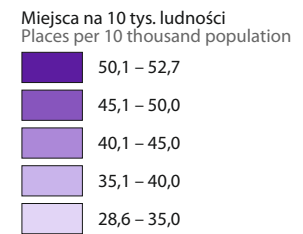
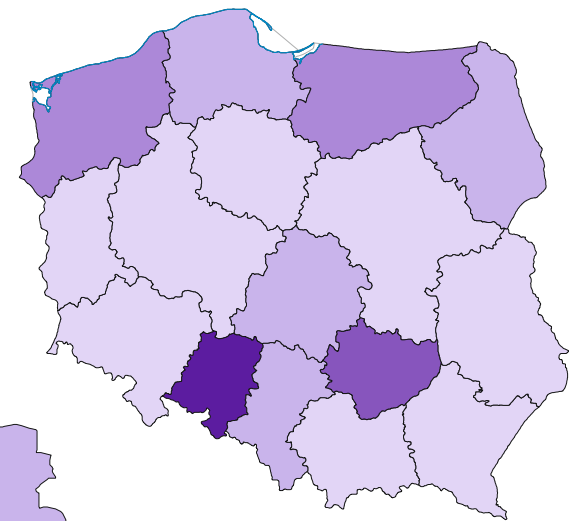

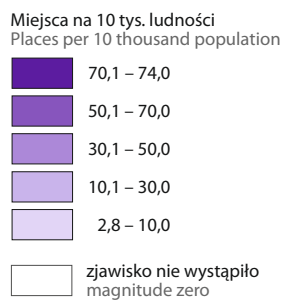
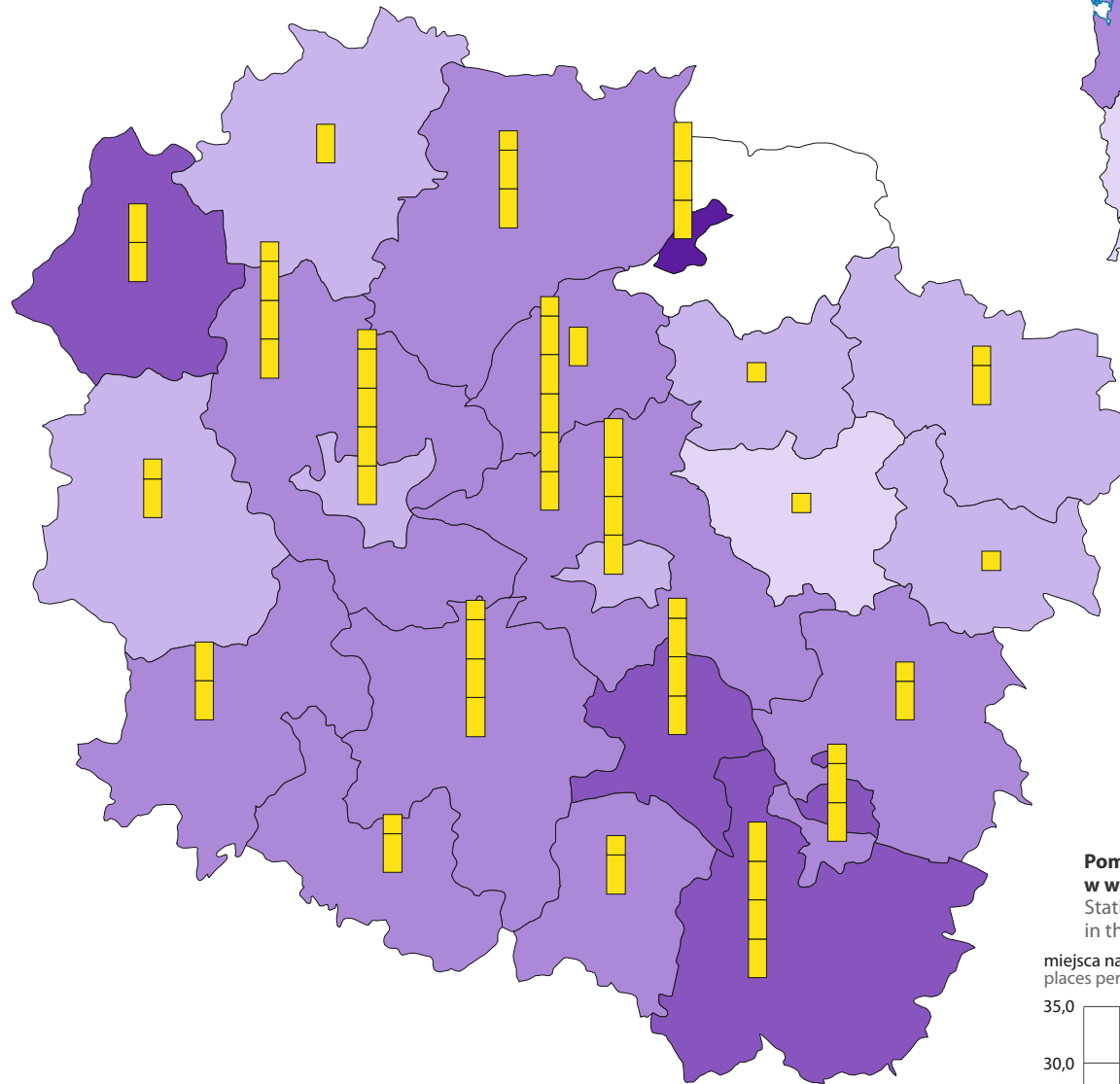
Korzystający ze środowiskowej pomocy społecznej w województwie

Beneficiaries of social assistance in the voivodship

w % ludności ogółem
in % of the total population

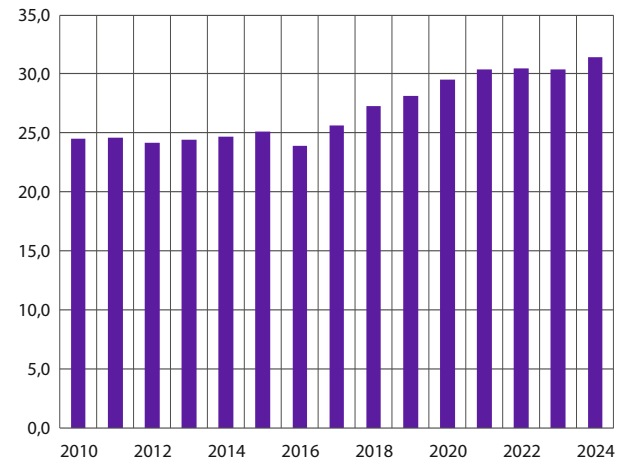


Pomoc społeczna stacjonarna (łącznie z filiami) w 2024 r.
 Stationary social welfare facilities (including branches) in 2024

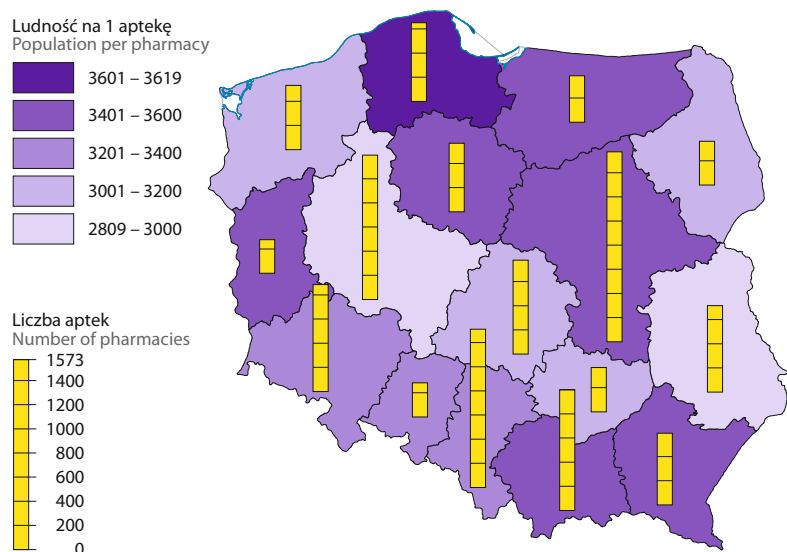


Pomoc społeczna stacjonarna (łącznie z filiami) w województwie
 Stationary social welfare facilities (including branches) in the voivodship

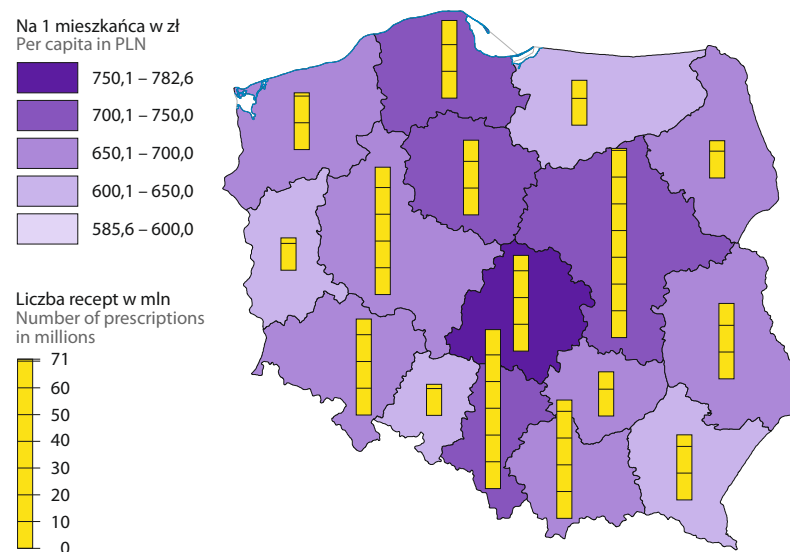
miejsca na 10 tys. ludności
 places per 10 thousand population



Apteki ogólnodostępne w 2023 r.
Generally available pharmacies in 2023

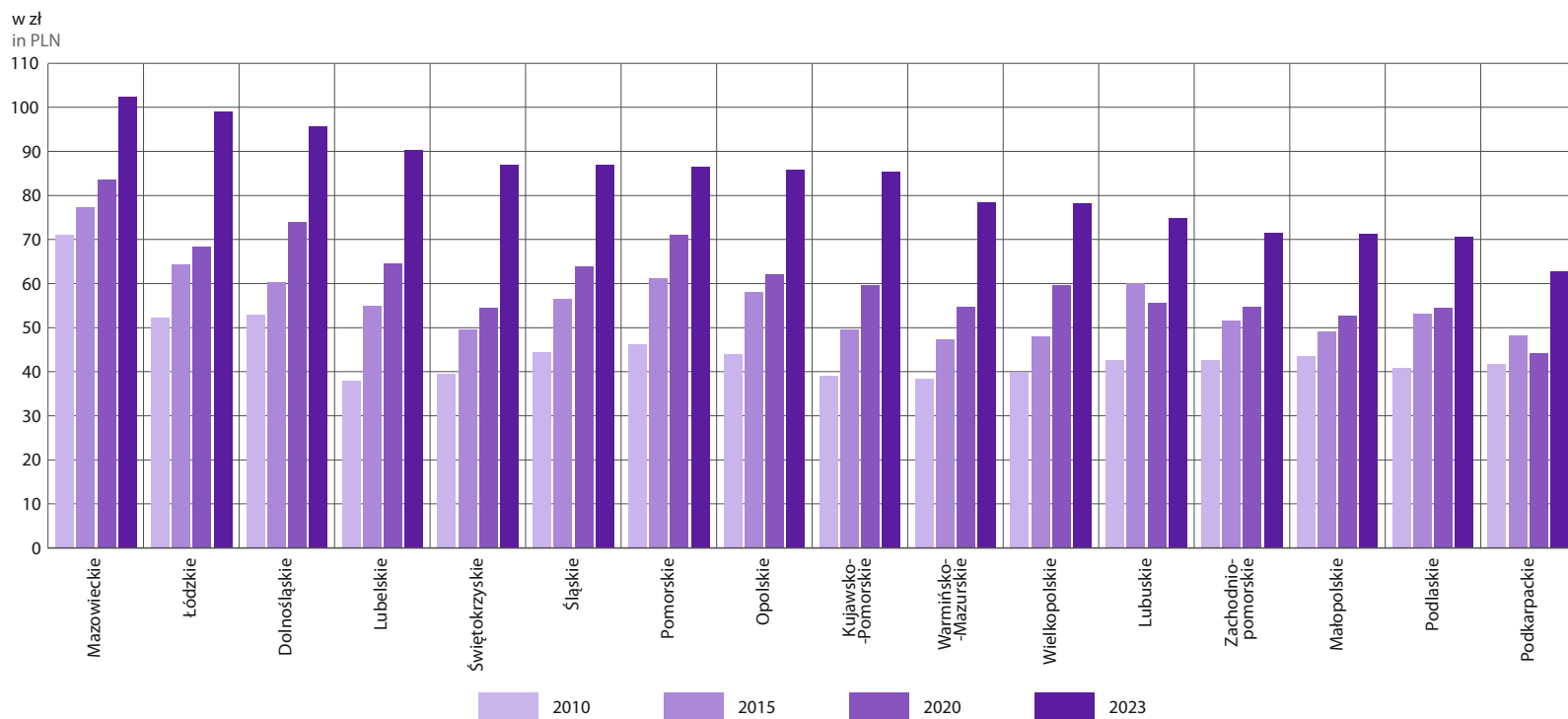


Sprzedż leków na receptę w 2023 r.
Sales of prescription medicines in 2023



Źródło: Ministerstwo Zdrowia.
Source: Ministry of Health.

Przeciętne miesięczne wydatki na zdrowie na 1 osobę w gospodarstwach domowych
Average monthly expenditure on health per capita in households



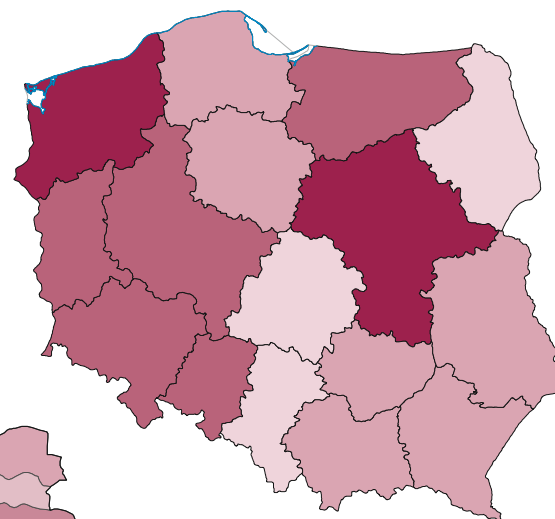
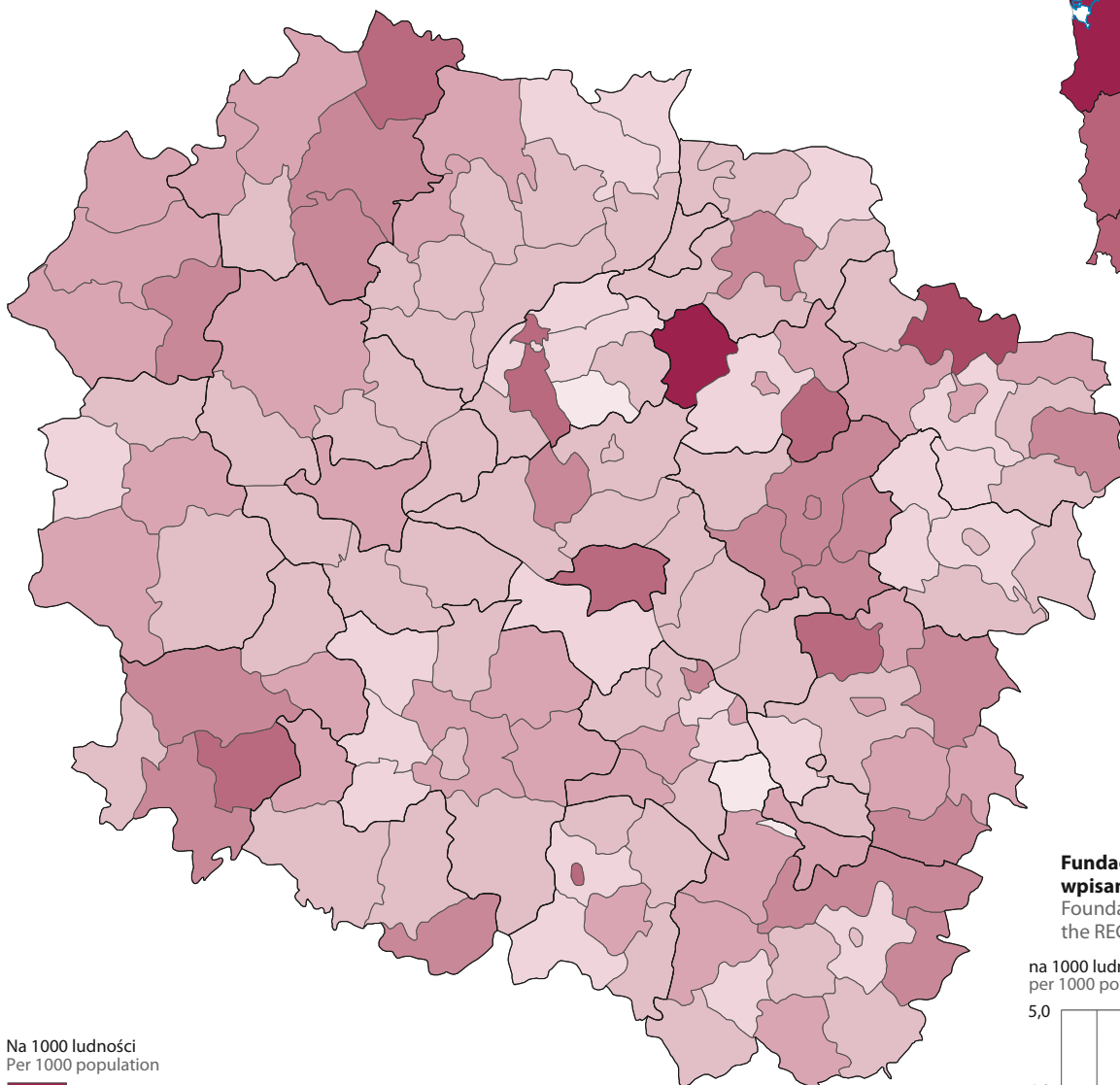
Społeczeństwo obywatelskie i wydatki rozwojowe

Civil society and development
expenditure

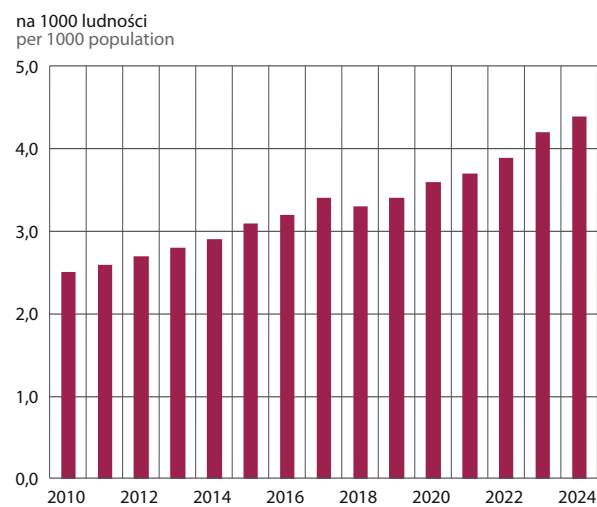


Fundacje, stowarzyszenia i organizacje społeczne wpisane do rejestru REGON w 2024 r.

Foundations, associations and social organisations in the REGON register in 2024



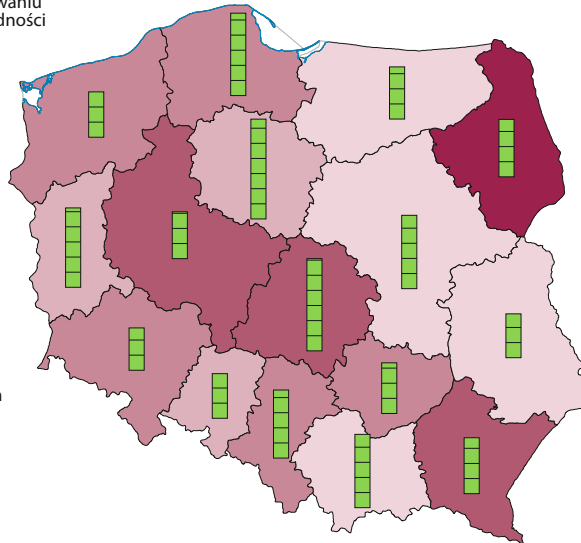
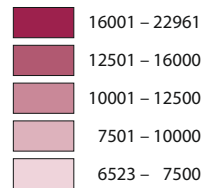
Fundacje, stowarzyszenia i organizacje społeczne wpisane do rejestru REGON w województwie
Foundations, associations and social organisations in the REGON register in the voivodship



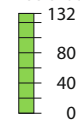
Budżet obywatelski w gminach w 2023 r.

Civic budget in gminas in 2023

Udział mieszkańców w głosowaniu nad projektami na 100 tys. ludności
Residents' participation in voting on projects per 100 thousand population



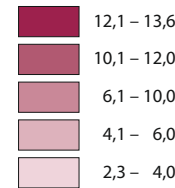
Projekty zgłoszone w ramach budżetu obywatelskiego na 100 tys. ludności
Projects submitted as part of the civic budget per 100 thousand population



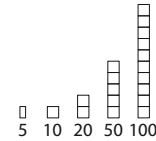
Wnioski w ramach inicjatywy lokalnej w gminach^a w 2023 r.

Applications under the local initiative in gminas^a in 2023

Odsetek gmin, w których złożone zostały wnioski w ramach inicjatywy lokalnej w %
Share of gminas where applications under the local initiative were submitted in %

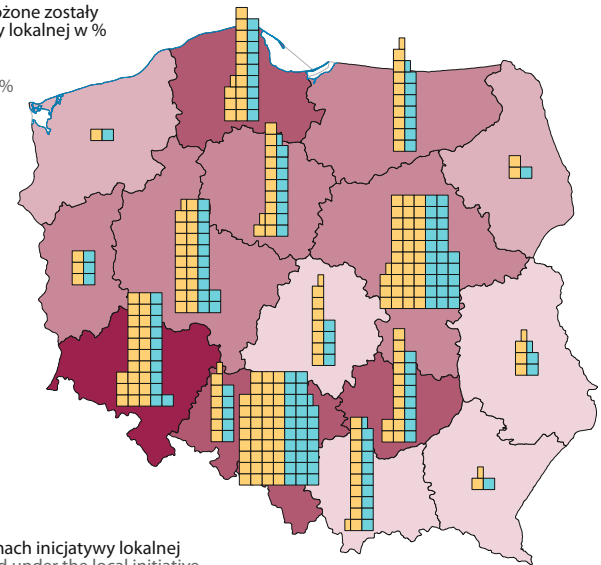


Realizacja zadań w ramach inicjatywy lokalnej
Implementation of tasks under the local initiative



Złożone wnioski w ramach inicjatywy lokalnej
Applications submitted under the local initiative

Zawarte umowy w ramach inicjatywy lokalnej
Contracts concluded under the local initiative

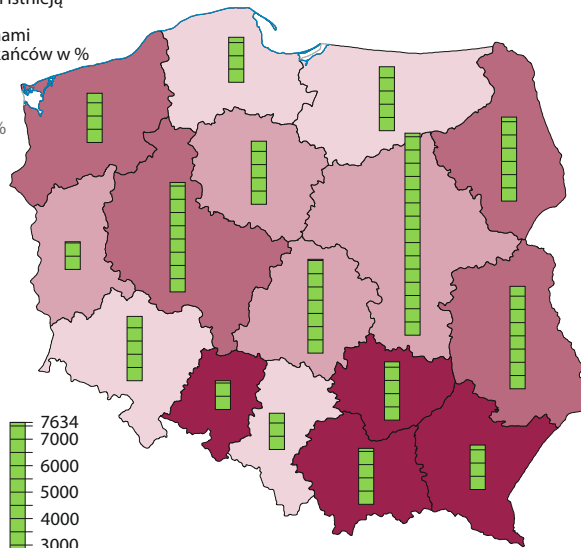
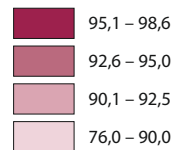


^a W województwie mazowieckim łącznie z dzielnicami m.st. Warszawy.
^a In Mazowieckie Voivodship including districts of the Capital City of Warsaw.


Jednostki pomocnicze gminy^a, w których funkcjonują organy wybrane przez mieszkańców w 2022 r.

Auxiliary units of gminas^a with bodies elected by residents in 2022

Odsetek gmin, w których istnieją jednostki pomocnicze z funkcjonującymi organami wybranymi przez mieszkańców w %
Share of gminas with auxiliary units in which bodies elected by residents operate in %



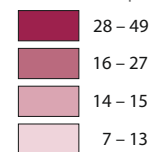
Jednostki pomocnicze gminy^a w których funkcjonują organy wybrane przez mieszkańców
Auxiliary units of gminas^a in which bodies elected by residents operate



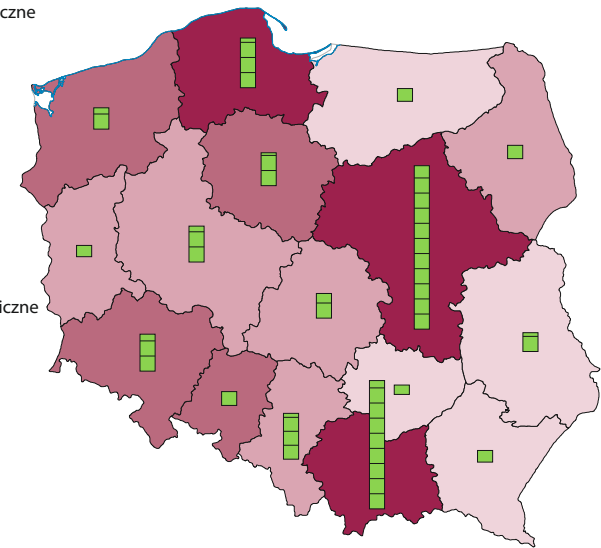
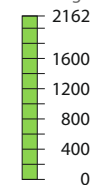
Zgromadzenia publiczne w 2022 r.

Public gatherings in 2022

Odbyte zgromadzenia publiczne na 100 tys. ludności
Public gatherings held per 100 thousand population



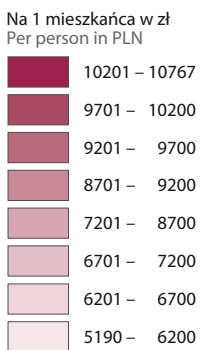
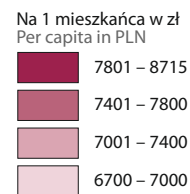
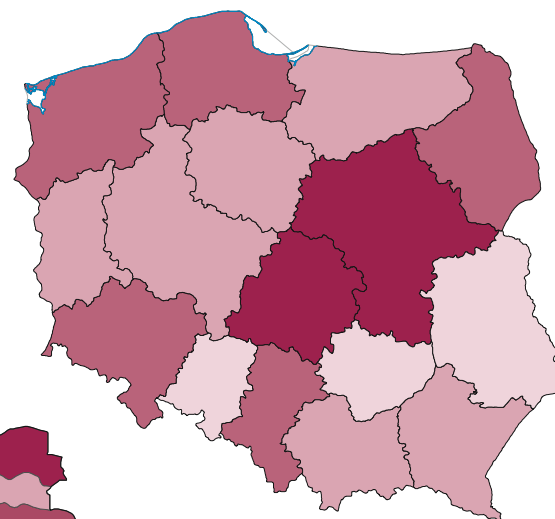
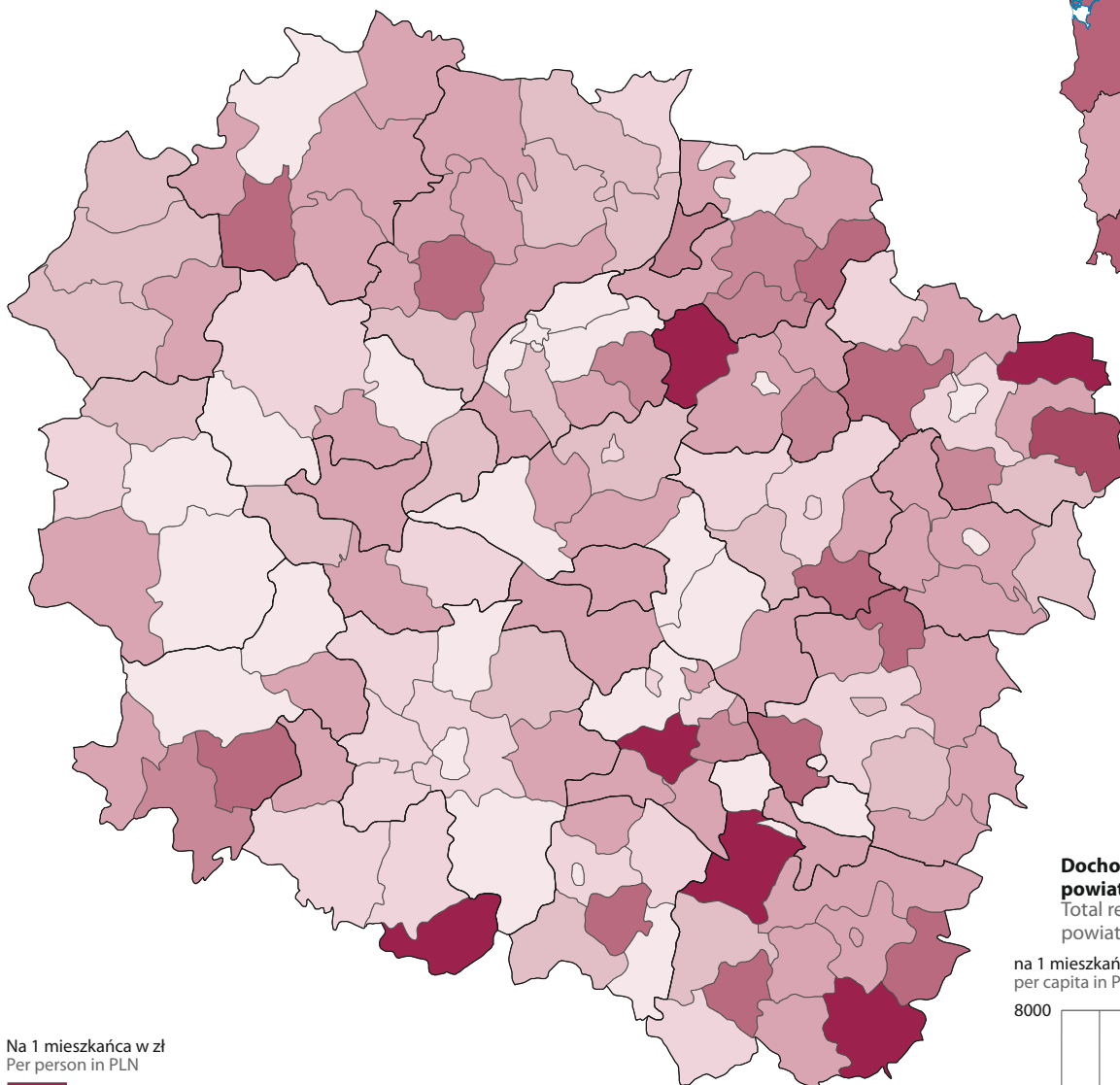
Odbyte zgromadzenia publiczne
Public gatherings held



^a Sołectwa, dzielnice, osiedla i inne.
^a A Village administrator's offices, districts, housing estates and others.

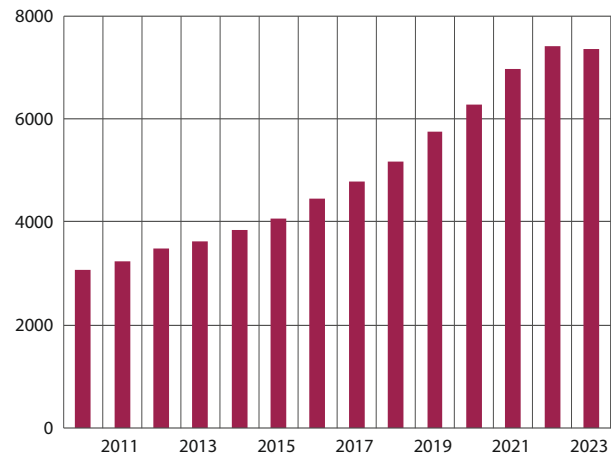
Dochody ogółem budżetów gmin i miast na prawach powiatu w 2023 r.

Total revenue of budgets of gminas and cities with powiat status in 2023

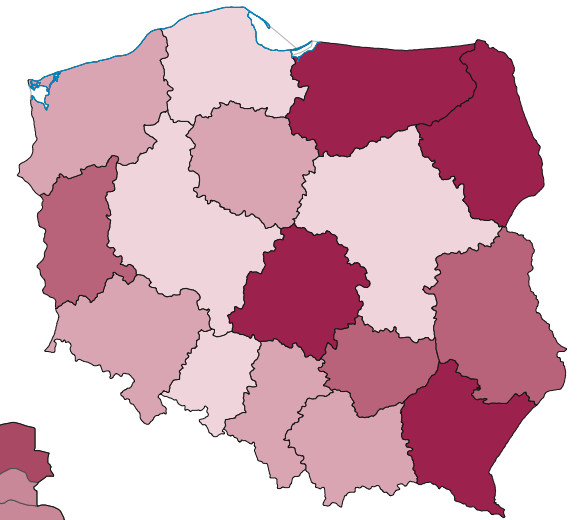
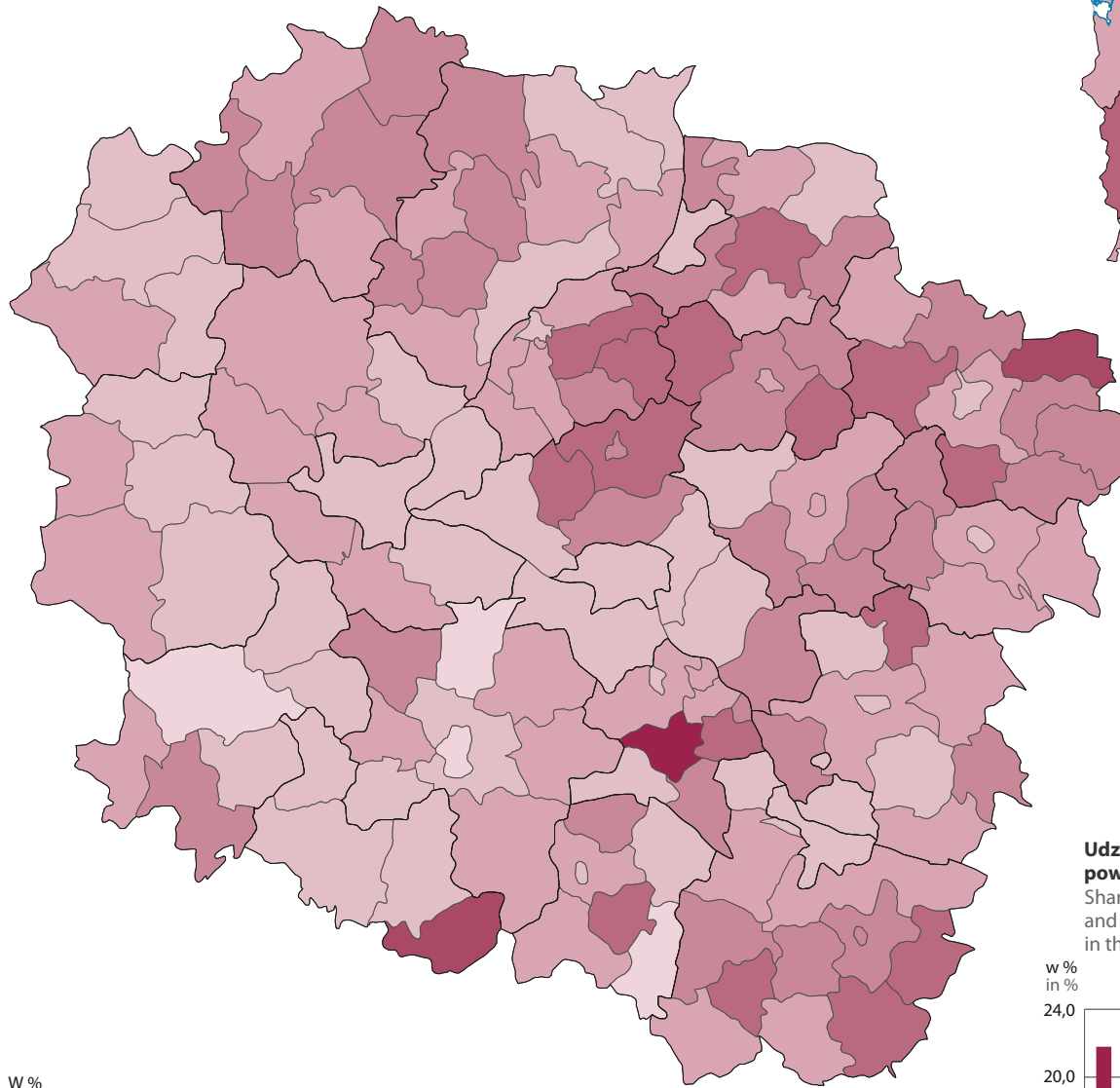


Dochody ogółem budżetów gmin i miast na prawach powiatu w województwie
Total revenue of budgets of gminas and cities with powiat status in the voivodship

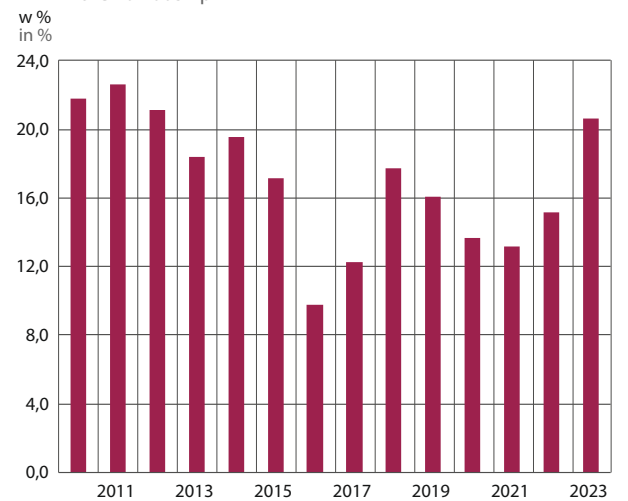
na 1 mieszkańca w zł
per capita in PLN



Udział wydatków inwestycyjnych gmin i miast na prawach powiatu w wydatkach ogółem w 2023 r.
Share of investment expenditure of gminas and cities with powiat status in their total expenditure in 2023

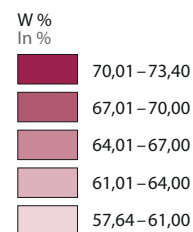
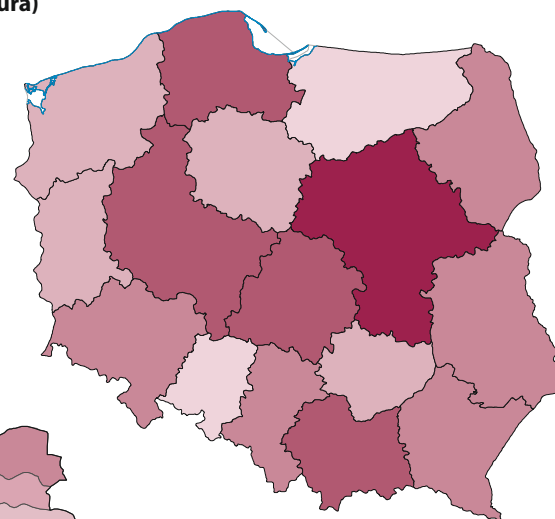
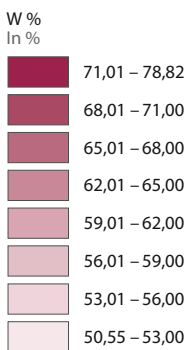
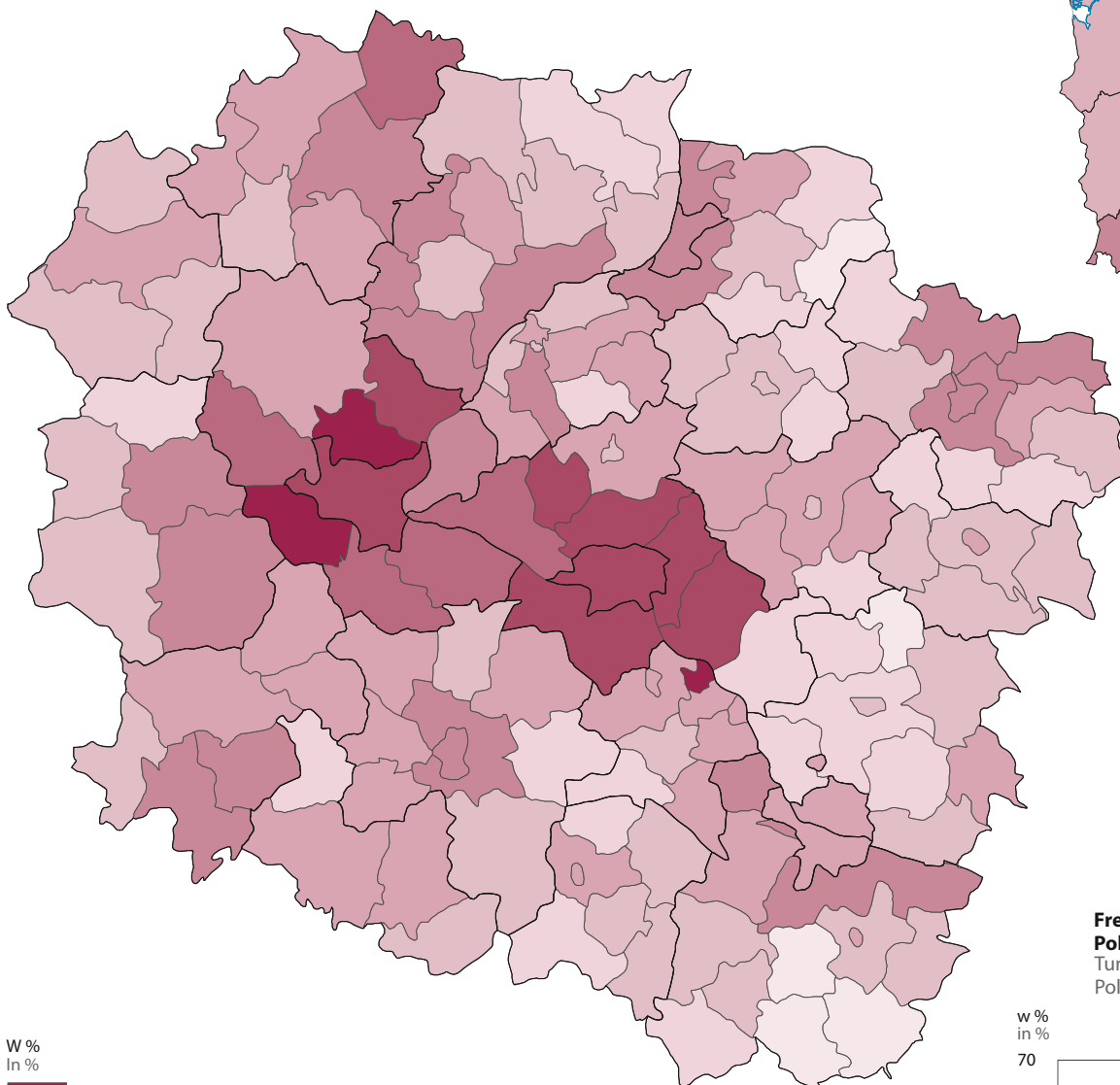


Udział wydatków inwestycyjnych gmin i miast na prawach powiatu w wydatkach ogółem w województwie
Share of investment expenditures of gminas and cities with powiat status in total expenditures in the voivodship



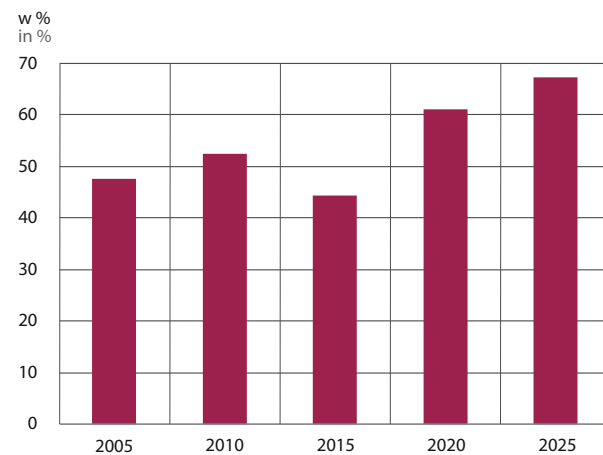
Frekwencja w wyborach Prezydenta Rzeczypospolitej Polskiej przeprowadzonych 18 maja 2025 r. (I tura)

Turnout in the election of the President of the Republic of Poland on 18 May 2025 (the first round)



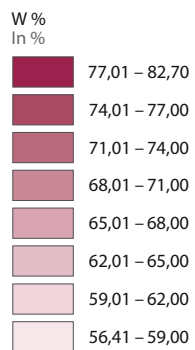
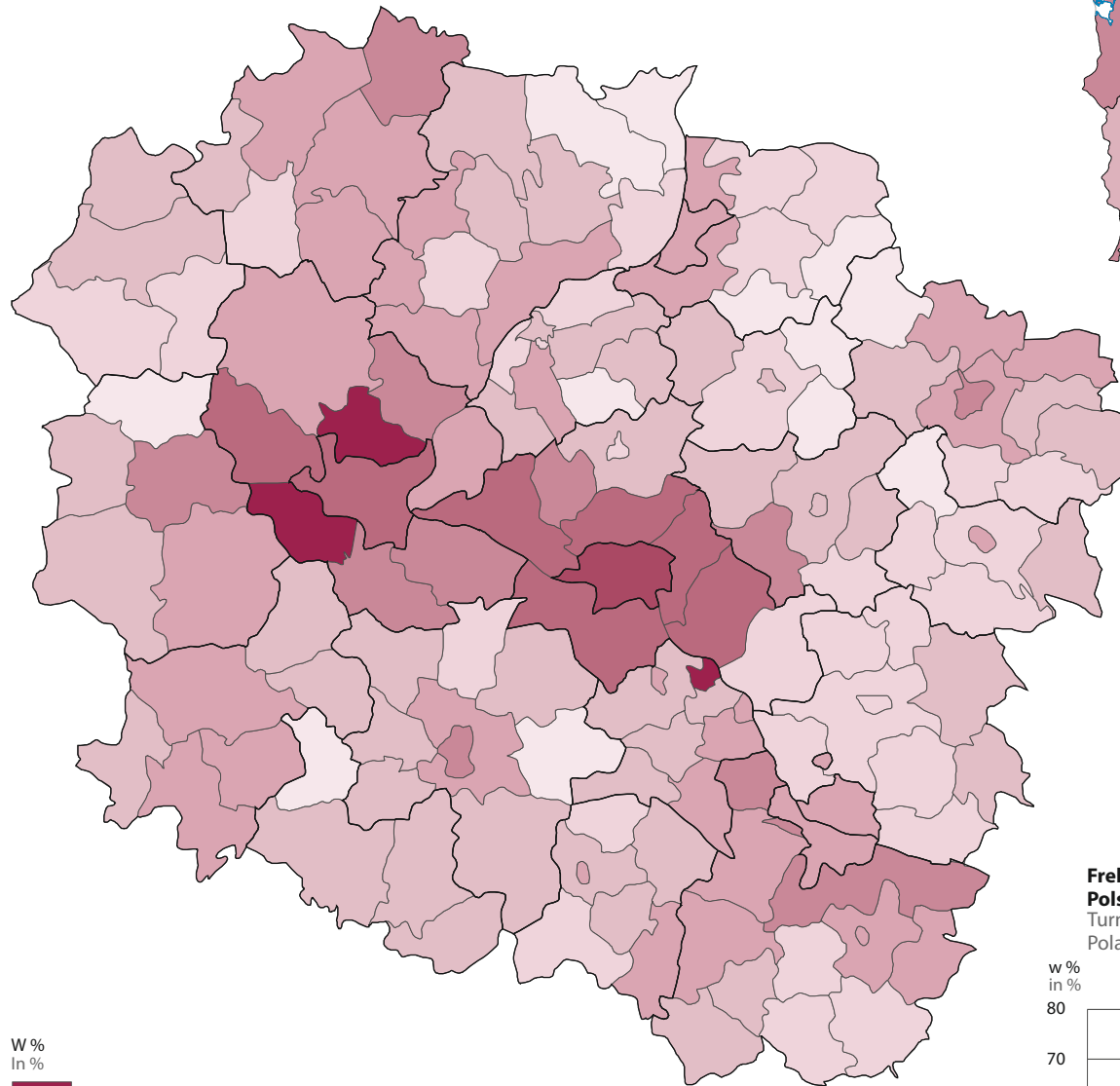
Frekwencja w wyborach Prezydenta Rzeczypospolitej Polskiej w I turze w województwie

Turnout in the election of the President of the Republic of Poland in the first round in the voivodship

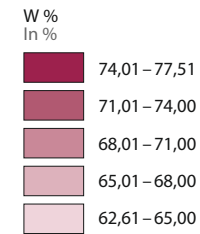
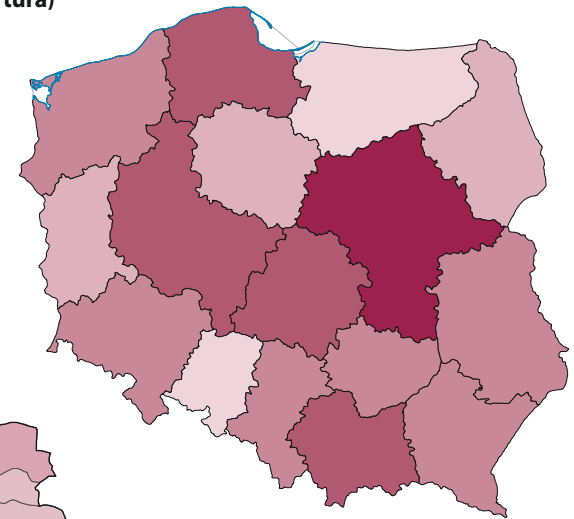


Źródło: Państwowa Komisja Wyborcza.
Source: National Electoral Commission.

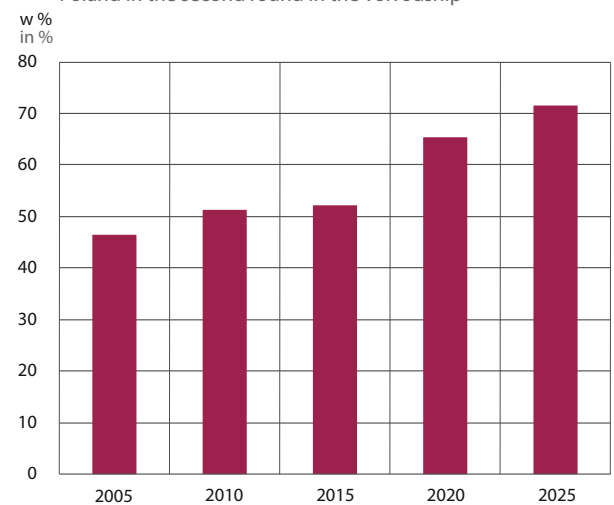
Frekwencja w wyborach Prezydenta Rzeczypospolitej Polskiej przeprowadzonych 1 czerwca 2025 r. (II tura)
 Turnout in the election of the President of the Republic of Poland on 1 July 2025 (the second round)



Źródło: Państwowa Komisja Wyborcza.
 Source: National Electoral Commission.

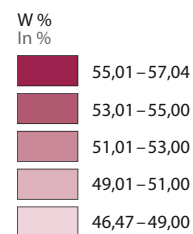
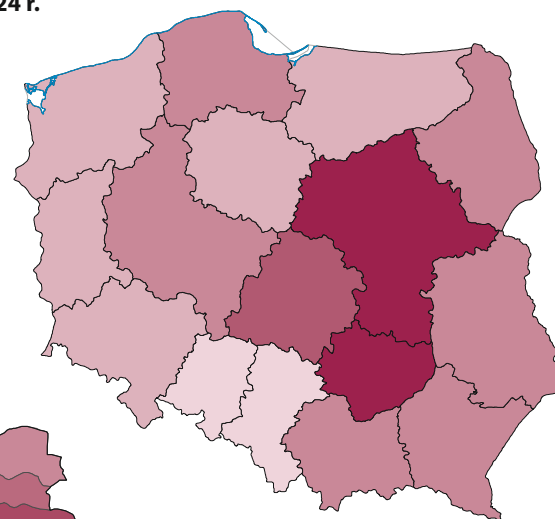

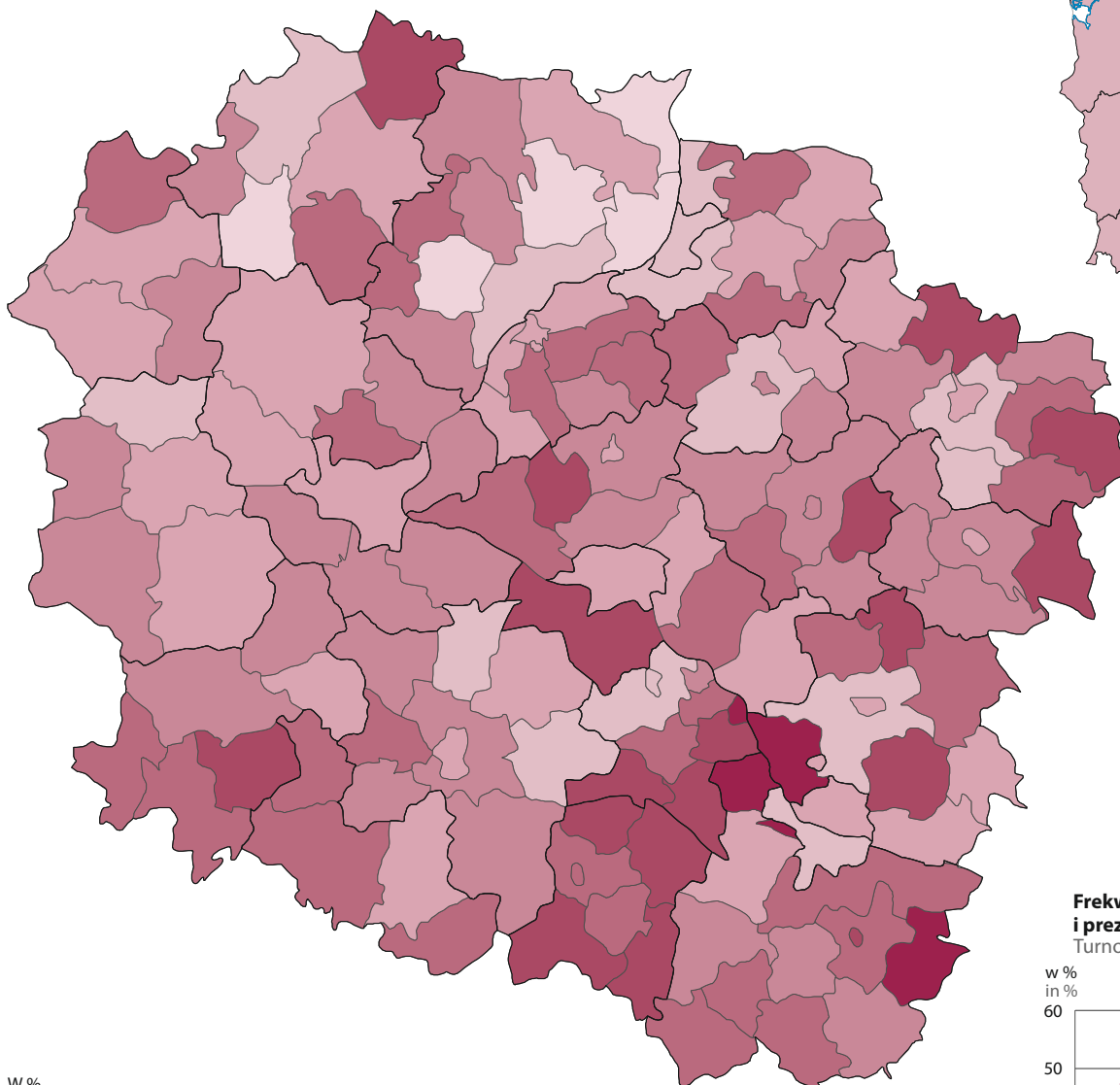


Frekwencja w wyborach Prezydenta Rzeczypospolitej Polskiej w II turze w województwie
 Turnout in the election of the President of the Republic of Poland in the second round in the voivodship



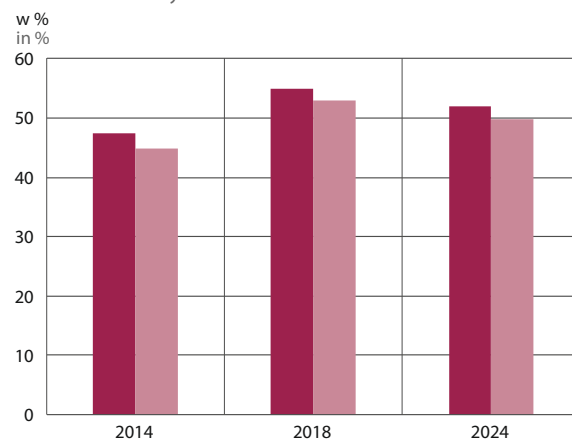
Frekwencja w wyborach wójtów, burmistrzów i prezydentów miast przeprowadzonych 7 kwietnia 2024 r.

Turnout in mayoral elections held on 7 April 2024



Frekwencja w wyborach wójtów, burmistrzów i prezydentów miast

Turnout in mayoral elections



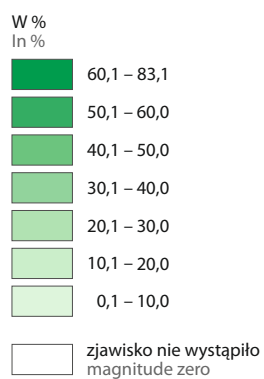
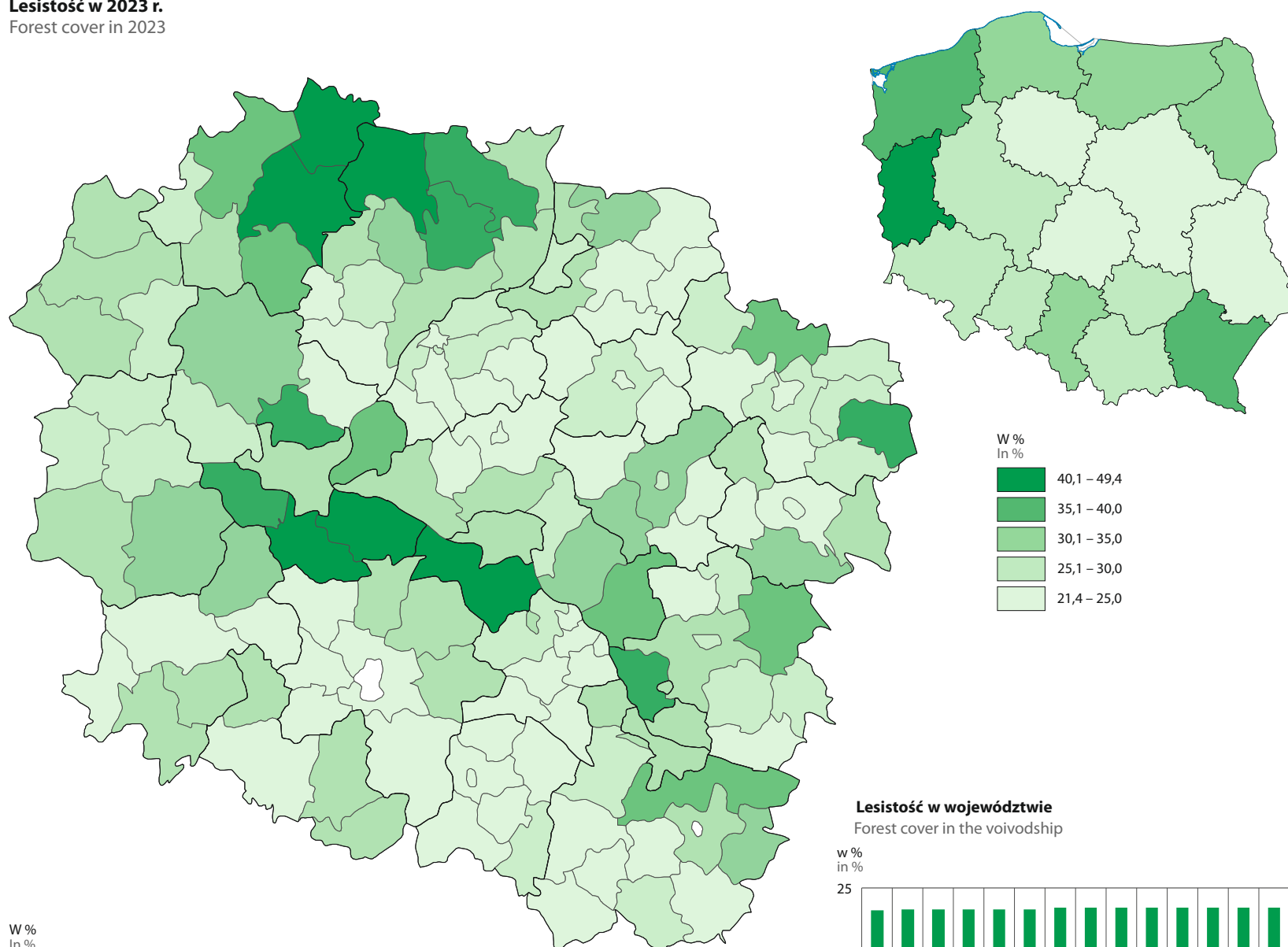
Źródło: Państwowa Komisja Wyborcza.
Source: National Electoral Commission.

Otoczenie i jego jakość

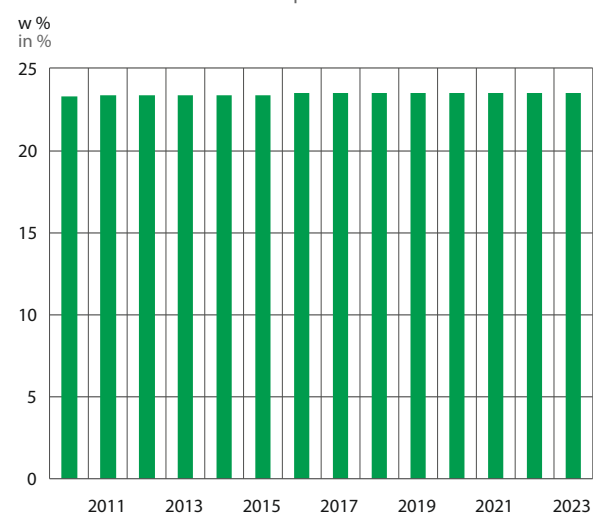
Surroundings and their quality



Lesistość w 2023 r.
Forest cover in 2023

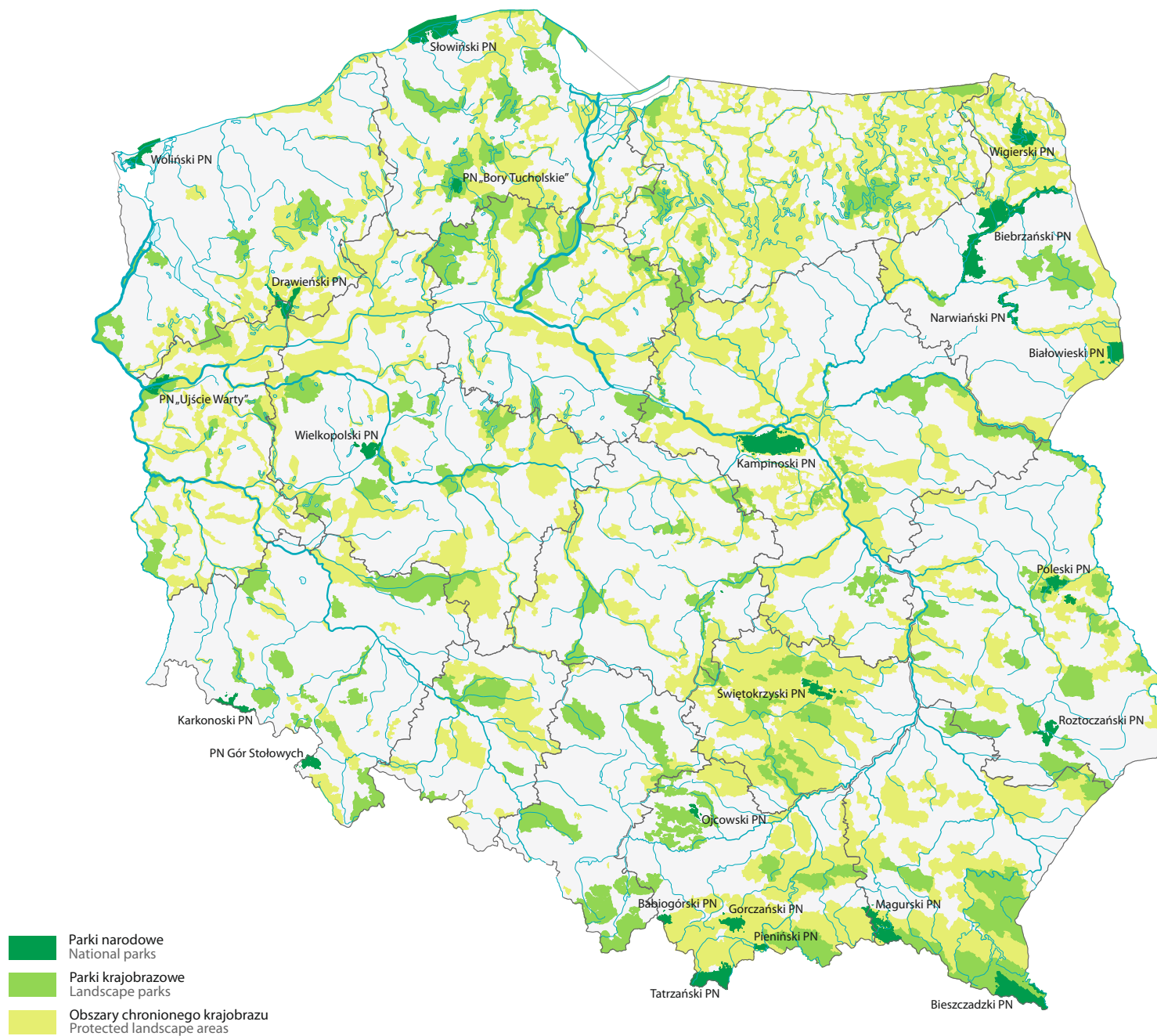


Lesistość w województwie
Forest cover in the voivodship



Parki narodowe, parki krajobrazowe i obszary chronionego krajobrazu w 2023 r.

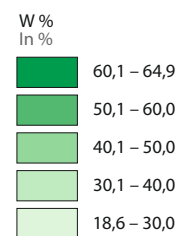
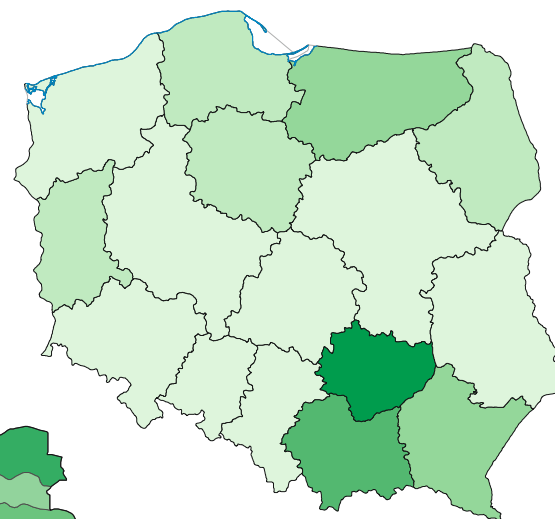

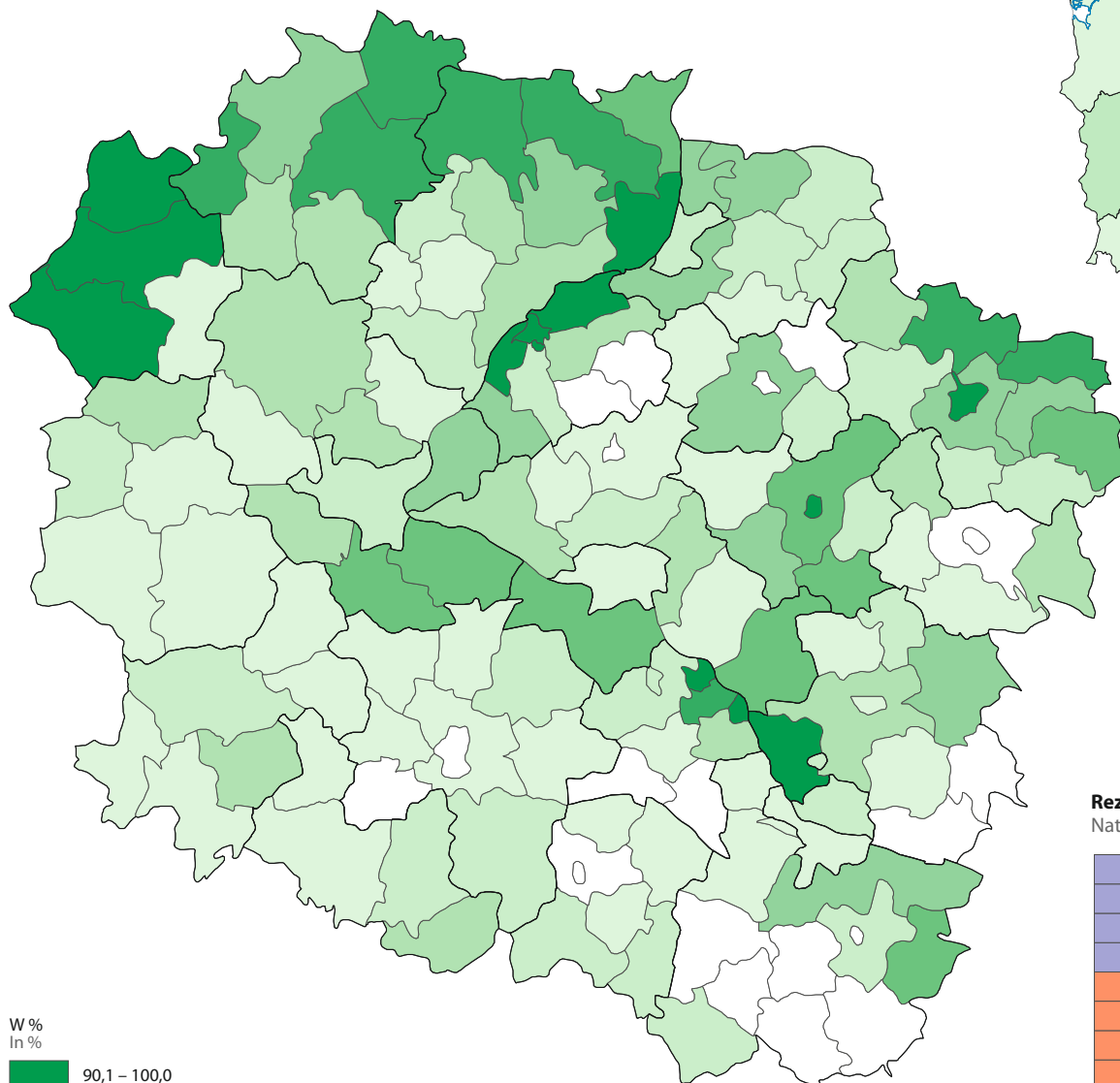
National parks, landscape parks and protected landscape areas in 2023



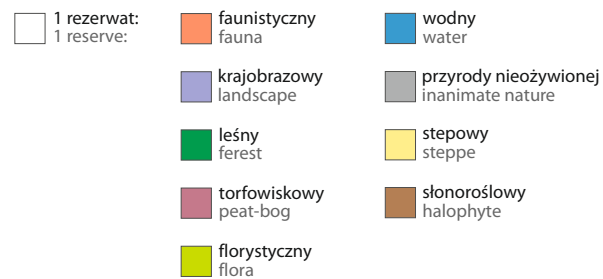
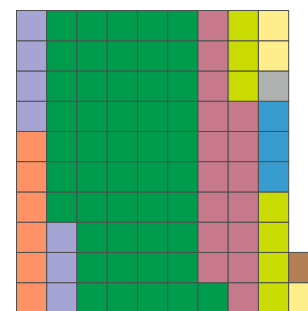
Źródło: Generalna Dyrekcja Ochrony Środowiska – Centralny Rejestr Form Ochrony Przyrody.
Source: General Directorate for Environmental Protection – Central Register of Nature Conservation Forms.

Obszary o szczególnych walorach przyrodniczych prawnie chronione^a w 2023 r.

Areas of special nature value under legal protection^a in 2023



Rezerваты przyrody w województwie w 2023 r.
Nature reserves in the voivodship in 2023



^a Bez uwzględnienia obszarów Europejskiej Sieci Ekologicznej Natura 2000.
a Without taking into account the areas of the European Ecological Network Natura 2000.

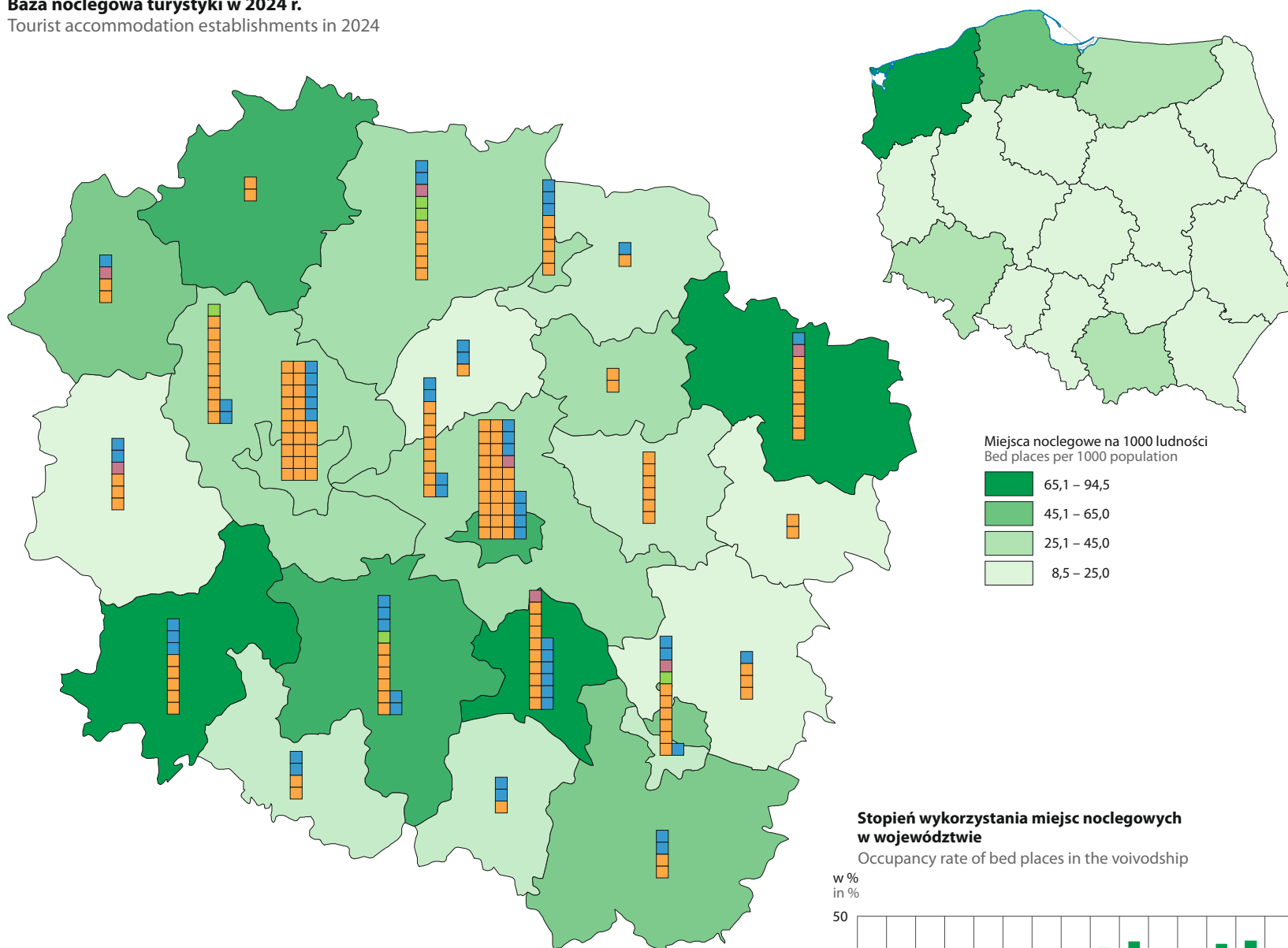
Europejska Sieć Ekologiczna Natura 2000 w 2023 r.
European Ecological Network Natura 2000 in 2023



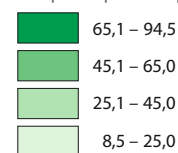
Źródło: Generalna Dyrekcja Ochrony Środowiska – Centralny Rejestr Form Ochrony Przyrody.
Source: General Directorate for Environmental Protection – Central Register of Nature Conservation Forms.

Baza noclegowa turystyki w 2024 r.

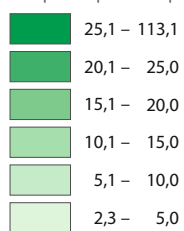
Tourist accommodation establishments in 2024



Miejsca noclegowe na 1000 ludności
Bed places per 1000 population



Miejsca noclegowe na 1000 ludności
Bed places per 1000 population

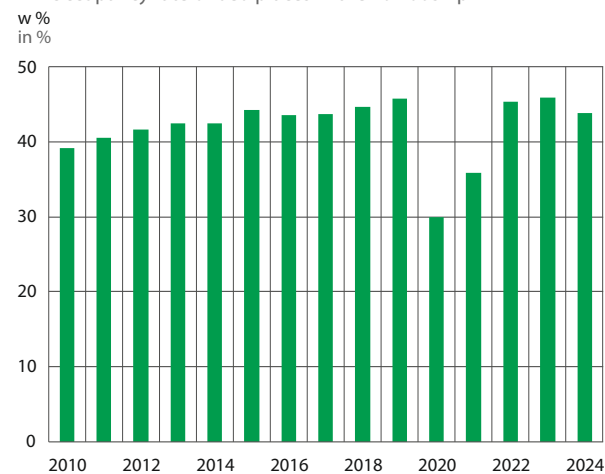


Rodzaje obiektów hotelowych:
Types of hotels and similar facilities:

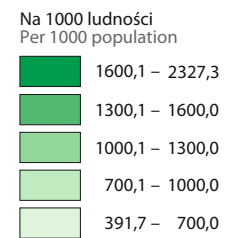
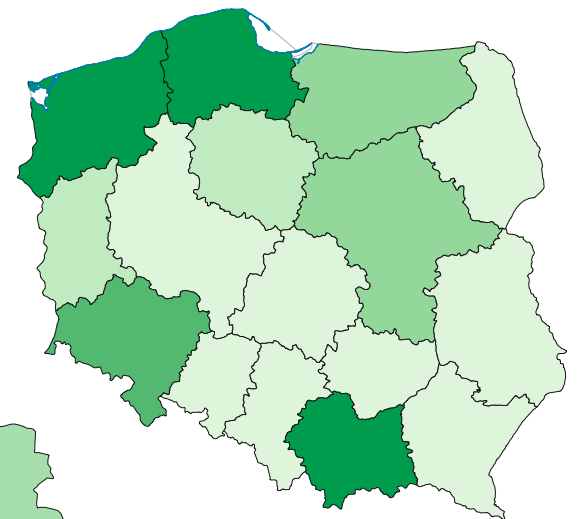
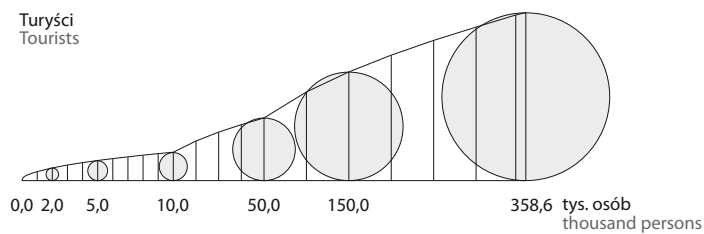
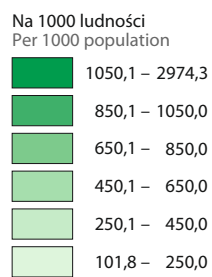
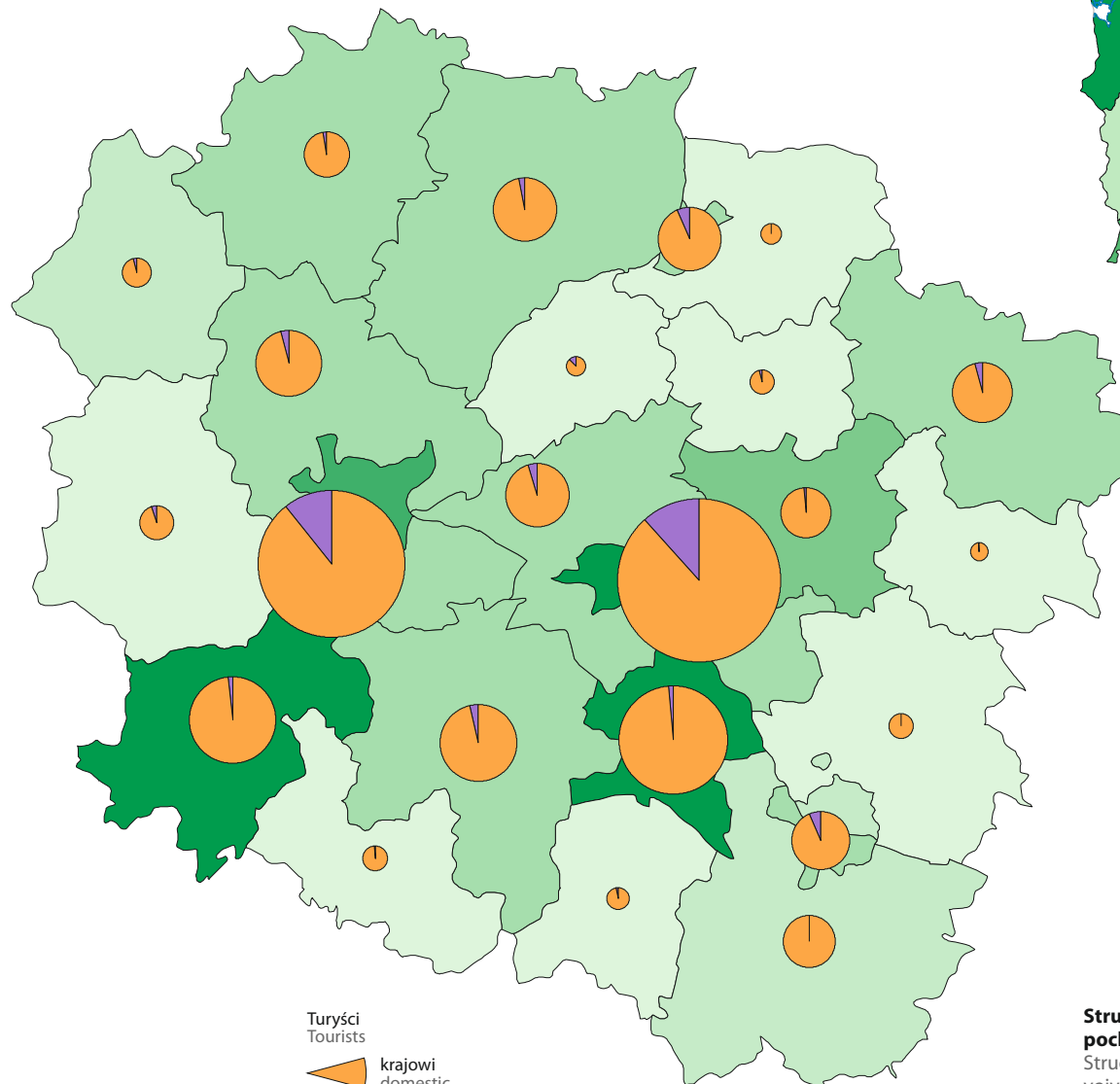


Stopień wykorzystania miejsc noclegowych w województwie

Occupancy rate of bed places in the voivodship

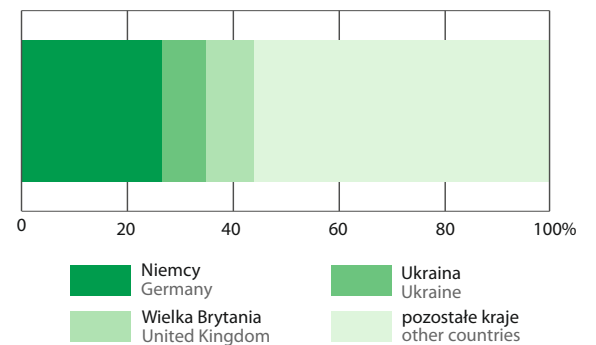


Turyści korzystający z noclegów w 2024 r.
Tourists accommodated in 2024



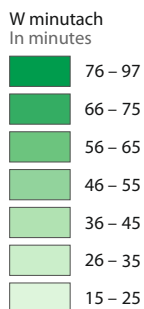
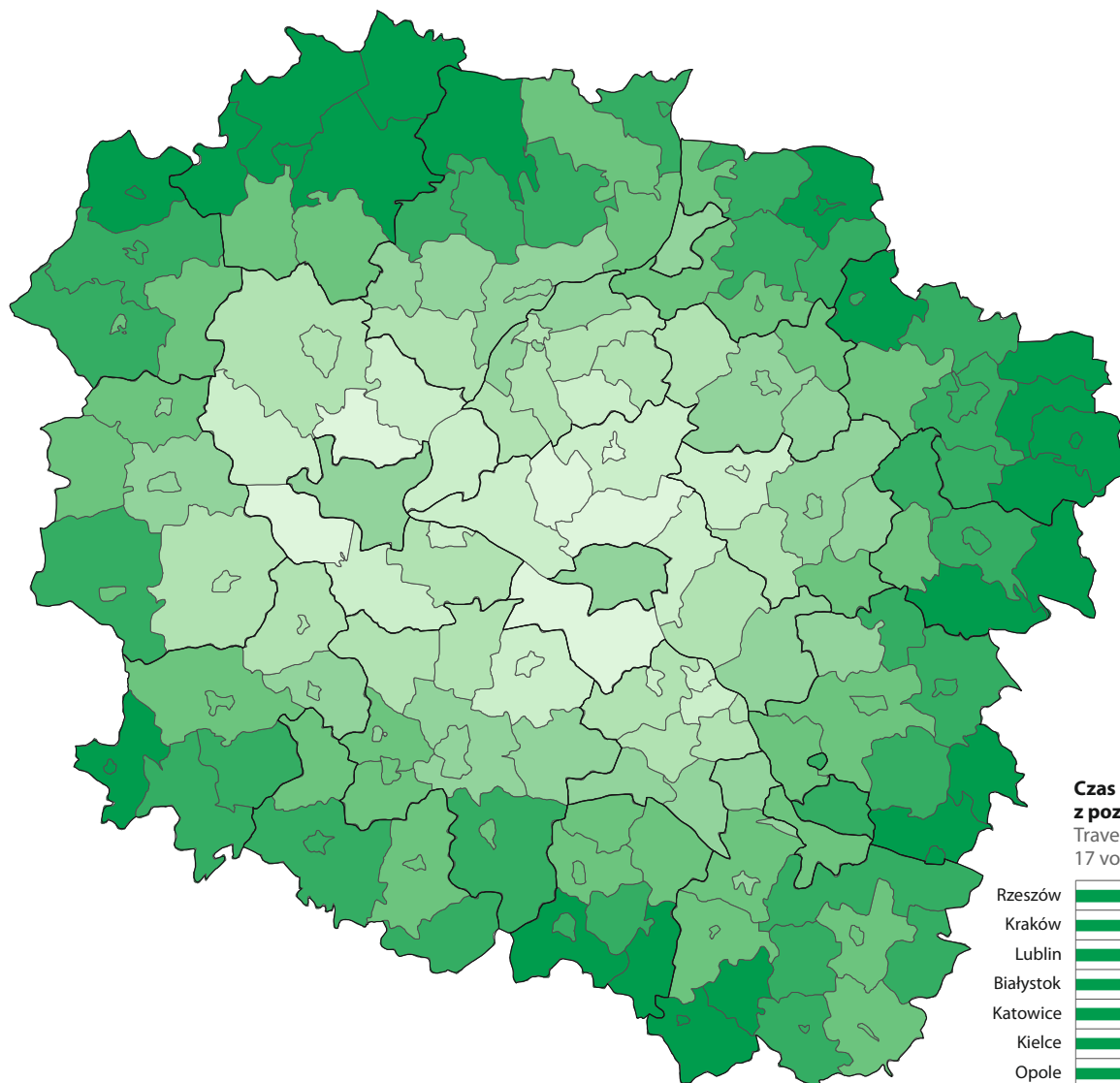
Struktura turystów zagranicznych według kraju pochodzenia w województwie w 2024 r.

Structure of foreign tourists by country of origin in the voivodeship in 2024



Czas przejazdu samochodem do miasta wojewódzkiego (krótszy czas przejazdu) w 2021 r.

Travel time by car to the voivodship capital (shorter travel time) in 2021

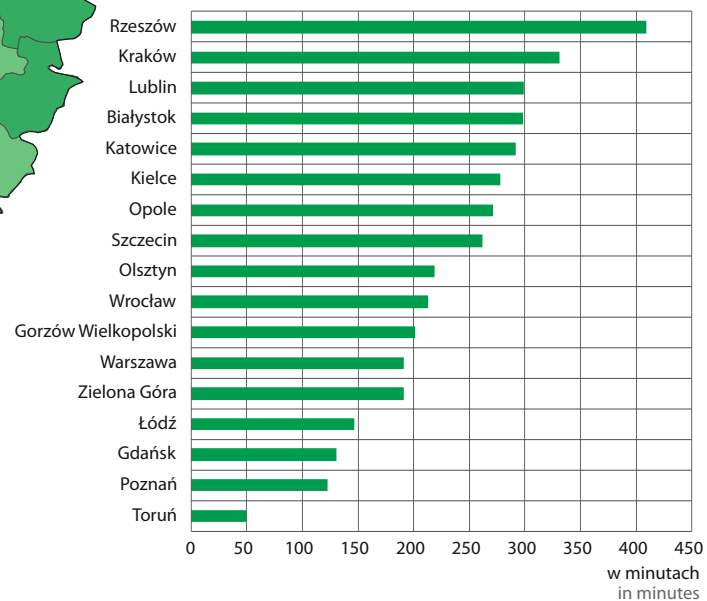


Czas przejazdu pomiędzy gminami został oszacowany na podstawie macierzy dostępności, w której jako punkty reprezentujące poszczególne gminy wybrano centroidy. Za centroid uważa się punkt będący środkiem masy danej gminy znajdujący się w granicach tej gminy (centroid faktyczny). W przypadku zlokalizowania środka masy gminy poza jej obszarem lub na terenie poligonu wojskowego, Parku Narodowego, zbiornika wodnego, w terenie górskim czy położenie w pobliżu okresowych utrudnień komunikacyjnych, dokonano korekty centroidów (centroid zmodyfikowany).

The travel time between selected gminas was estimated based on the matrix of accessibility in which all gminas are represented by their centroids. A centroid is defined as a given gmina's centre of mass (true centroid). In cases when the centre of mass was located outside the gmina's area or within a military training ground, a national park, a water reservoir, a mountainous area, near a location with temporary transport disruptions, centroids have been corrected (modified centroid).

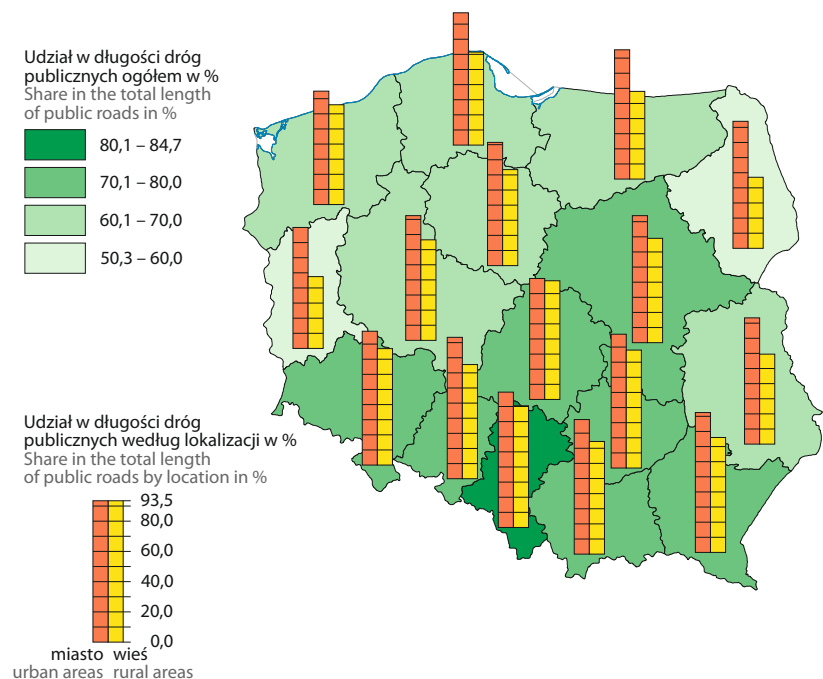
Czas przejazdu samochodem do Bydgoszczy z pozostałych 17 miast wojewódzkich w 2021 r.

Travel time by car to Bydgoszcz from the others 17 voivodship capitals in 2021



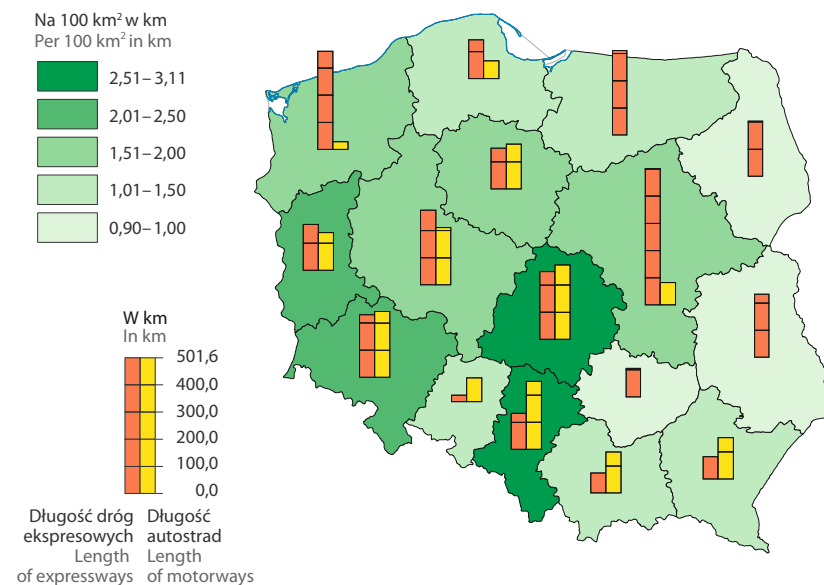
Drogi publiczne o nawierzchni twardej ulepszonej w 2023 r.

Public roads with hard surface in 2023



Drogi ekspresowe i autostrady^a w 2023 r.

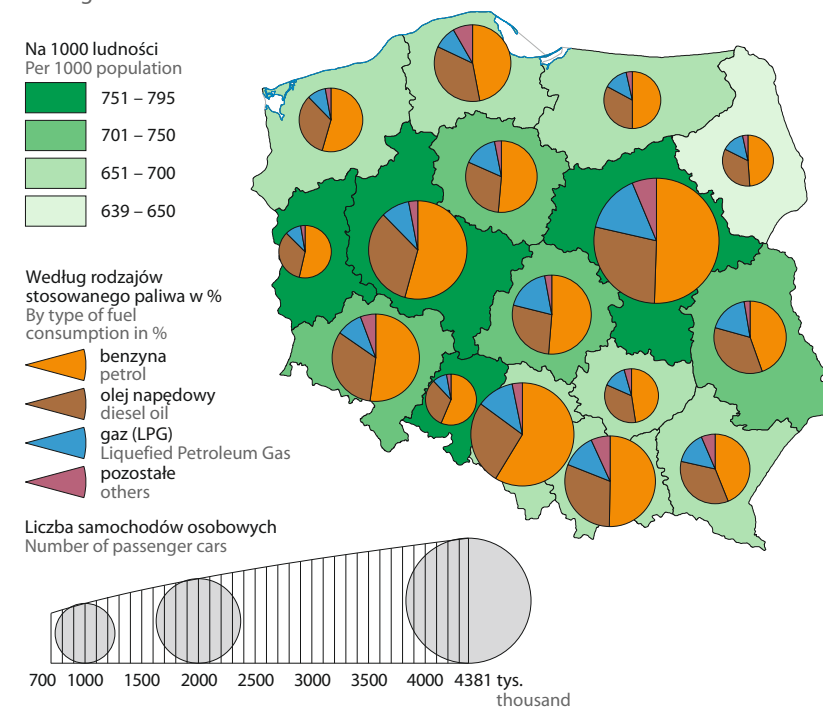
Expressways and motorways^a in 2023



^a We wskaźniku uwzględniona jest całkowita powierzchnia jednostek, wliczając obszar morskich wód wewnętrznych.
^a The indicator takes into account the total area of the territorial units, including the area of internal waters.

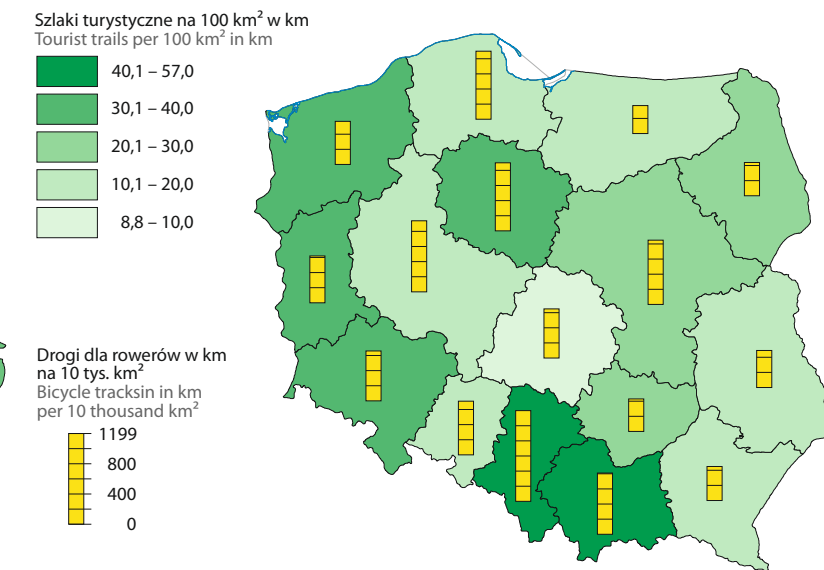
Samochody osobowe w 2023 r.

Passenger cars in 2023



Szlaki turystyczne^a i drogi dla rowerów w 2023 r.

Tourist trails^a and bicycle tracks in 2023

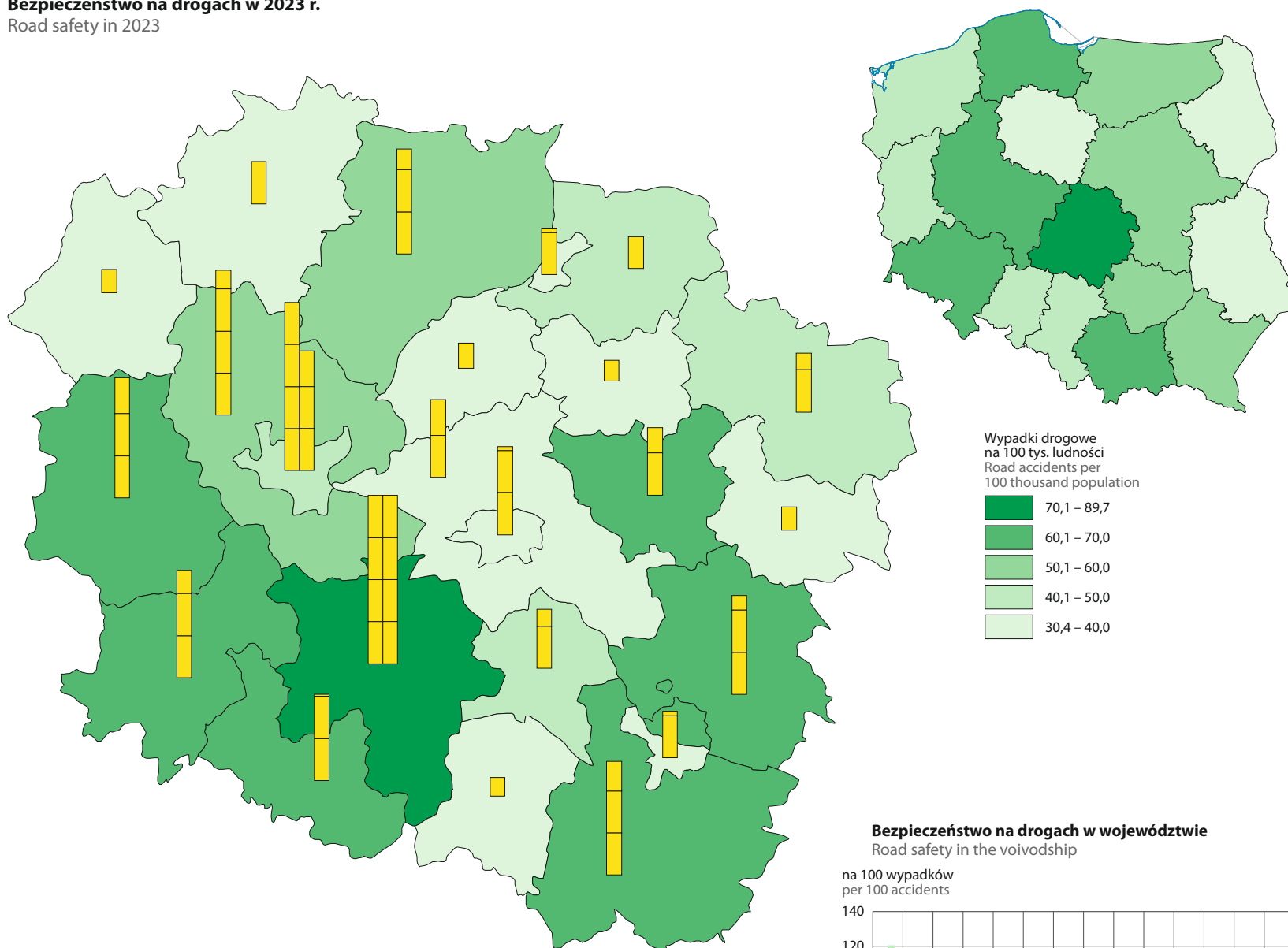


^a Szlaki wytyczone przez oddziały Polskiego Towarzystwa Turystyczno-Krajoznawczego.
^a Trails marked out by branches of The Polish Tourist Country-Lovers Society.

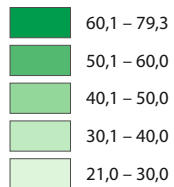
Źródło: Centralna Ewidencja Pojazdów i Kierowców.
Source: Central Register of Vehicles and Drivers.

Bezpieczeństwo na drogach w 2023 r.

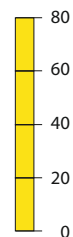
Road safety in 2023



Wypadki drogowe na 100 tys. ludności
Road accidents per 100 thousand population

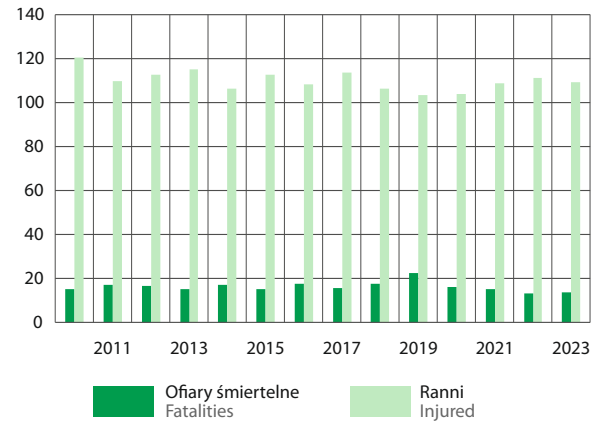


Ofiary wypadków drogowych
Victims of road accidents



Bezpieczeństwo na drogach w województwie
Road safety in the voivodship

na 100 wypadków
per 100 accidents



Spis treści	strona	Contents	page
Przedmowa	3	Preface	3
Terytorium i jego podział	7	Territory and its division	7
Podział administracyjny Polski w 2024 r.	8	Administrative division of Poland in 2024	8
Podział administracyjny województwa kujawsko-pomorskiego	9	Administrative division of Kujawsko-Pomorskie voivodship	9
Delimitacja obszarów wiejskich w 2024 r.	10	Delimitation of rural areas in 2024	10
Powierzchnia miast wojewódzkich w 2024 r.	11	Area of voivodship capitals in 2024	11
Obszary morskie Polski w 2024 r.	12	Maritime areas of Poland in 2024	12
Ludność	13	Population	13
Gęstość zaludnienia w 2024 r.	14	Population density in 2024	14
Ludność w siatce 2×2 km w 2021 r.	15	Population in 2×2 km grid in 2021	15
Zmiana liczby ludności w siatce 2×2 km w latach 2011–2021	16	Population change in 2×2 km grid in 2011–2021	16
Zmiana liczby ludności w latach 2015–2024	17	Population change in 2015–2024	17
Miasta w 2024 r.	18	Cities and towns in 2024	18
Prognozowana zmiana liczby ludności w latach 2024–2060	19	Projected population change in 2024–2060	19
Ludność wybranych miast w województwie	19	Population of selected cities in voivodship	19
Struktura ludności według delimitacji obszarów wiejskich i wielkości miast w 2024 r.	19	Population structure by delimitation of rural areas and city size in 2024	19
Struktura ludności według ekonomicznych grup wieku w województwie	19	Population structure by economic age groups in the voivodship	19
Ludność według płci i wieku	20	Population by sex and age	20
Współczynnik feminizacji w 2024 r.	21	Feminisation rate in 2024	21
Ludność w wieku 0–14 lat w 2024 r.	22	Population aged 0–14 in 2024	22
Ludność w wieku 65 lat i więcej w 2024 r.	23	Population aged 65 and more in 2024	23
Mediana wieku ludności w 2024 r.	24	Median age of population in 2024	24
Urodzenia żywe w 2024 r.	25	Live births in 2024	25
według delimitacji obszarów wiejskich	25	by delimitation of rural areas	25
według wielkości miast	25	by city size	25
Przyrost/ubytek naturalny ludności w 2024 r.	25	Natural increase/decrease of the population in 2024	25
według delimitacji obszarów wiejskich	25	by delimitation of rural areas	25
według wielkości miast	25	by city size	25
Małżeństwa i rozwody w 2024 r.	26	Marriages and divorces in 2024	26
Ubytek naturalny ludności w 2024 r. i w prognozie na 2060 r.	27	Natural decrease of the population in 2024 and in projection for 2060	27
Urodzenia żywe pozamałżeńskie w 2024 r.	27	Nonmarital live births in 2024	27
Współczynniki reprodukcji ludności w 2024 r.	27	Reproduction rates of population in 2024	27
Zgony w 2024 r.	27	Deaths in 2024	27
Gniazdownicy w ogólnej liczbie ludności w wieku 25–34 lata w 2022 r. – badanie eksperymentalne GUS	28	Young adults living with their parents in the total population aged 25–34 in 2022 – experimental study of Statistics Poland	28
Współczynnik feminizacji gniazdowników w 2022 r. – badanie eksperymentalne GUS	29	Feminisation rate of young adults living with their parents in 2022 – experimental study of Statistics Poland	29
Pracujący gniazdownicy w 2022 r. – badanie eksperymentalne GUS	30	Employed young adults living with their parents in 2022 – experimental study of Statistics Poland	30
Mieszkańcy Ukrainy objęci ochroną czasową w Polsce w 2024 r.	31	Ukrainian citizens under temporary protection in Poland in 2024	31
Ludność w 2021 r. mieszkająca od urodzenia w miejscowości aktualnego zamieszkania i przybyła do miejscowości aktualnego zamieszkania w latach 2011–2021	32	Population in 2021 living since birth in the place of current residence and arriving at the current place of residence in 2011–2021	32
Saldo migracji na pobyt stały w 2024 r.	33	Net migration for permanent residence in 2024	33
Saldo migracji na pobyt stały w 2024 r. i w prognozie na 2060 r.	34	Net migration for permanent residence in 2024 and in projection for 2060	34

Spis treści	strona	Contents	page
Saldo migracji na pobyt stały według miejsca zamieszkania w 2024 r.	34	Net migration for permanent residence by place of residence in 2024	34
Saldo migracji na pobyt stały w 2024 r.	34	Net migration for permanent residence in 2024	34
według delimitacji obszarów wiejskich	34	by delimitation of rural areas	34
według wielkości miast	34	by city size	34
Rynek pracy i dochody ludności	35	Labour market and income of population	35
Zmiana liczby pracujących w gospodarce narodowej według miejsca zamieszkania w 2024 r.	36	Change in the number of employed persons in the national economy by place of residence in 2024	36
Udział kobiet w ogólnej liczbie pracujących w gospodarce narodowej według miejsca zamieszkania w 2024 r.	37	Share of employed women in the total number of employed persons in the national economy by place of residence in 2024	37
Cudzoziemcy wykonujący pracę według miejsca zamieszkania w 2024 r. – badanie eksperymentalne GUS	38	Foreigners performing work by place of residence in 2024 – experimental study of Statistics Poland	38
Przeciętne miesięczne wynagrodzenia brutto według miejsca zamieszkania oraz sektorów gospodarki narodowej w grudniu 2024 r.	39	Average gross wages and salaries by place of residence and sectors of the national economy in December 2024	39
Różnica przeciętnych miesięcznych wynagrodzeń brutto mężczyzn i kobiet w gospodarce narodowej według miejsca zamieszkania w grudniu 2024 r.	39	Difference between gross wages and salaries of the national economy of men and women by place of residence in December 2024	39
Przeciętny miesięczny dochód rozporządzalny w gospodarstwach domowych w 2023 r.	39	Average monthly available income in households in 2023	39
Przeciętne miesięczne wydatki w gospodarstwach domowych w 2023 r.	39	Average monthly expenditure in households in 2023	39
Przeciętne miesięczne wynagrodzenia brutto w gospodarce narodowej według miejsca zamieszkania w grudniu 2024 r.	40	Average gross wages and salaries in the national economy by place of residence in December 2024	40
Mediana wynagrodzeń miesięcznych brutto w gospodarce narodowej według miejsca zamieszkania w grudniu 2024 r.	41	Median monthly gross wage and salary in the national economy by place of residence in December 2024	41
Dojazdy do pracy w 2021 r.	42	Commuting to work in 2021	42
Iloraz przepływów związanych z zatrudnieniem w 2021 r.	43	The ratio of work-related commuting flows in 2021	43
Przyjazdy do pracy do Bydgoszczy w 2021 r.	44	Commuting to work to Bydgoszcz in 2021	44
Przyjazdy do pracy do Torunia w 2021 r.	45	Commuting to work to Toruń in 2021	45
Wyjazdy do pracy z Bydgoszczy w 2021 r.	46	Commuting to work from Bydgoszcz in 2021	46
Wyjazdy do pracy z Torunia w 2021 r.	47	Commuting to work from Toruń in 2021	47
Dojeżdżający do pracy w 2021 r.	48	Workplace commuters in 2021	48
dojeżdżający do pracy według województwa zamieszkania	48	commuters by voivodship of residence	48
dojeżdżający do pracy według płci	48	commuters by sex	48
Dojeżdżający do pracy według wieku oraz województwa zamieszkania w 2021 r.	48	Commuters by age and voivodship of residence in 2021	48
Dojeżdżający do pracy w miastach wojewódzkich według płci w 2021 r.	48	Commuters in the capitals of the voivodships by sex in 2021	48
Szkolnictwo	49	Education	49
Dzieci w wieku 3-5 lat objęte wychowaniem przedszkolnym w roku szkolnym 2023/2024	50	Children aged 3-5 years included in pre-primary education in the 2023/2024 school year	50
Koszt jednostkowy edukacji przedszkolnej dziecka w 2023 r.	51	Cost of pre-primary education per child in 2023	51
Średnia wielkość oddziału w szkołach podstawowych dla dzieci i młodzieży w roku szkolnym 2023/2024	52	Average section size in primary schools for children and youth in the 2023/2024 school year	52
Koszt jednostkowy edukacji ucznia w szkole podstawowej dla dzieci i młodzieży w 2023 r.	53	Cost of education per pupil in a primary school for children and youth in 2023	53
Uczniowie wyjeżdżający do szkół podstawowych dla dzieci i młodzieży w roku szkolnym 2023/2024	54	Outgoing pupils commuting to primary schools for children and youth in the 2023/2024 school year	54
Uczniowie przyjeżdżający do szkół podstawowych dla dzieci i młodzieży w roku szkolnym 2023/2024	55	Incoming pupils commuting to primary schools for children and youth in the 2023/2024 school year	55
Średni wynik egzaminu ósmoklasisty z języka polskiego w szkołach podstawowych dla dzieci i młodzieży w 2024 r.	56	Average result of the eighth-grader exam in Polish in primary schools for children and youth in 2024	56
Średni wynik egzaminu ósmoklasisty z matematyki w szkołach podstawowych dla dzieci i młodzieży w 2024 r.	57	Average result of the eighth-grader exam in mathematics in primary schools for children and youth in 2024	57

Spis treści	strona	Contents	page
Koszt jednostkowy edukacji ucznia w liceum ogólnokształcącym dla młodzieży oraz w technikum w 2023 r.	58	Cost of education per pupil in a general secondary school for youth and in a technical secondary school in 2023	58
Uczniowie dojeżdżający do szkół ponadpodstawowych dla młodzieży w roku szkolnym 2023/2024	59	Pupils commuting to post-primary schools for youth in the 2023/2024 school year	59
Średni wynik egzaminu maturalnego z języka polskiego w 2024 r.	60	Average results of matriculation exam in Polish in 2024	60
Średni wynik egzaminu maturalnego z matematyki w 2024 r.	61	Average results of matriculation exam in mathematics in 2024	61
Absolwenci w liceach ogólnokształcących dla młodzieży w roku szkolnym 2022/2023	62	Graduates in general secondary schools for youth in the 2022/2023 school year	62
Udział uczniów branżowych szkół I stopnia w ogólnej liczbie uczniów szkół ponadpodstawowych w roku szkolnym 2023/2024	62	Share of students of stage I sectoral vocational schools in total number of pupils of post-primary schools in the 2023/2024 school year	62
Osoby młode (15–34 lata) niepracujące, nieuczące się i niedokształcające się (NEET) w 2024 r.	62	Young people (15–34 years) neither in employment nor in education and training (NEET) in 2024	62
Osoby młode (18–24 lata) niekontynuujące nauki	62	Early leavers (18–24 years) from education and training	62
Uczniowie cudzoziemcy w roku szkolnym 2023/2024	63	Foreign pupils in the 2023/2024 school year	63
Studenci uczelni w województwie	64	Students in the voivodship	64
Studenci uczelni w roku akademickim 2023/2024	64	Students of higher education institutions in the 2023/2024 academic year	64
Studenci według grup kierunków studiów w województwie w roku akademickim 2023/2024	64	Students by broad fields of education and training in the voivodship in the 2023/2024 academic year	64
Studenci cudzoziemcy w roku akademickim 2023/2024	64	Foreign students in the 2023/2024 academic year	64
Mieszkania i ich obsługa	65	Dwellings and their service	65
Mieszkania w 2021 r.	66	Dwellings in 2021	66
Mieszkania, na budowę których wydano pozwolenia lub przyjęto zgłoszenia zgodnie z projektem budowlanym w 2024 r.	67	Dwellings for which construction permits have been issued or notifications have been accepted in accordance with a construction project in 2024	67
Mediana cen lokali mieszkalnych w 2023 r.	68	Median of prices of residential premises in 2023	68
Lokale mieszkalne sprzedane w ramach transakcji na rynku pierwotnym i wtórnym w 2023 r.	69	Residential premises sold in primary and secondary market transactions in 2023	69
Mieszkania oddane do użytkowania w 2024 r.	70	Dwellings completed in 2024	70
Mieszkania oddane do użytkowania na 1000 ludności w 2024 r.	71	Dwellings completed per 1000 population in 2024	71
według delimitacji obszarów wiejskich	71	by delimitation of rural areas	71
według wielkości miast	71	by city size	71
Struktura mieszkań oddanych do użytkowania według form budownictwa w województwie	71	Dwellings completed by forms of construction in the voivodship	71
Przeciętna powierzchnia użytkowa mieszkania w województwie	71	Average useful floor area of a dwelling in the voivodship	71
Cena za 1 m ³ wody dla gospodarstw domowych w 2023 r.	72	Price of water per m ³ for households in 2023	72
Cena za 1 m ³ ścieków dla gospodarstw domowych w 2023 r.	73	Wastewater price per m ³ for households in 2023	73
Zużycie wody z wodociągów przez gospodarstwa domowe w 2023 r.	74	Household consumption of water from water supply systems in 2023	74
Zużycie wody z sieci wodociągowej w gospodarstwach domowych według delimitacji obszarów wiejskich w 2023 r.	75	Household consumption of water from water supply systems by delimitation of rural areas in 2023	75
Ludność korzystająca z oczyszczalni ścieków według delimitacji obszarów wiejskich w 2023 r.	75	Population connected to wastewater treatment plants by delimitation of rural areas in 2023	75
Odpady zebrane selektywnie w województwie	75	Waste collected separately in the voivodship	75
Odpady komunalne w 2023 r.	75	Municipal waste in 2023	75
Odpady komunalne wytworzone w 2023 r.	76	Municipal waste generated in 2023	76
Papier i tektura, metale, szkło i tworzywa sztuczne zebrane selektywnie w relacji do ogółu odpadów komunalnych w 2023 r.	77	Paper and cardboard, metals, glass and plastics collected separately in relation to the total municipal waste collected in 2023	77
Odpady biodegradowalne zebrane selektywnie w relacji do ogółu odpadów komunalnych w 2023 r.	78	Biodegradable waste collected separately in relation to the total municipal waste collected in 2023	78

Spis treści	strona	Contents	page
Zdrowie i pomoc społeczna	79	Health and social welfare	79
Lekarze i lekarze dentyści w 2023 r.	80	Doctors and dentists in 2023	80
Pielęgniarki i położne w 2023 r.	81	Nurses and midwives in 2023	81
Przychodnie w 2023 r.	82	Out-patient departments in 2023	82
Szpitala ogólne w 2023 r.	83	General hospitals in 2023	83
Łóżka w stacjonarnych zakładach opieki długoterminowej i hospicyjno-paliatywnej w 2023 r.	83	Beds in in-patient long-term care and hospice and palliative care facilities in 2023	83
Lekarze według wieku w 2023 r.	83	Doctors by age in 2023	83
Ratownictwo medyczne i pomoc doraźna w 2024 r.	83	Emergency medical services and first aid in 2024	83
Korzystający ze środowiskowej pomocy społecznej w 2023 r.	84	Beneficiaries of social assistance in 2023	84
Pomoc społeczna stacjonarna (łącznie z filiami) w 2024 r.	85	Stationary social welfare facilities (including branches) in 2024	85
Apteki ogólnodostępne w 2023 r.	86	Generally available pharmacies in 2023	86
Sprzedaż leków na receptę w 2023 r.	86	Sales of prescription medicines in 2023	86
Przeciętne miesięczne wydatki na zdrowie na 1 osobę w gospodarstwach domowych	86	Average monthly expenditure on health per capita in households	86
Społeczeństwo obywatelskie i wydatki rozwojowe	87	Civil society and development expenditure	87
Fundacje, stowarzyszenia i organizacje społeczne wpisane do rejestru REGON w 2024 r.	88	Foundations, associations and social organisations in the REGON register in 2024	88
Budżet obywatelski w gminach w 2023 r.	89	Civic budget in gminas in 2023	89
Wnioski w ramach inicjatywy lokalnej w gminach w 2023 r.	89	Applications under the local initiative in gminas in 2023	89
Jednostki pomocnicze gminy, w których funkcjonują organy wybrane przez mieszkańców w 2022 r.	89	Auxiliary units of gminas with bodies elected by residents in 2022	89
Zgromadzenia publiczne w 2022 r.	89	Public gatherings in 2022	89
Dochody ogółem budżetów gmin i miast na prawach powiatu w 2023 r.	90	Total revenue of budgets of gminas and cities with powiat status in 2023	90
Udział wydatków inwestycyjnych gmin i miast na prawach powiatu w wydatkach ogółem w 2023 r.	91	Share of investment expenditure of gminas and cities with powiat status in their total expenditure in 2023	91
Frekwencja w wyborach Prezydenta Rzeczypospolitej Polskiej przeprowadzonych 18 maja 2025 r. (I tura)	92	Turnout in the election of the President of the Republic of Poland on 18 May 2025 (the first round)	92
Frekwencja w wyborach Prezydenta Rzeczypospolitej Polskiej przeprowadzonych 1 czerwca 2025 r. (II tura)	93	Turnout in the election of the President of the Republic of Poland on 18 May 2025 (the second round)	93
Frekwencja w wyborach wójtów, burmistrzów i prezydentów miast przeprowadzonych 7 kwietnia 2024 r.	94	Turnout in mayoral elections held on 7 April 2024	94
Otoczenie i jego jakość	95	Surroundings and their quality	95
Lesistość w 2023 r.	96	Forest cover in 2023	96
Parki narodowe, parki krajobrazowe i obszary chronionego krajobrazu w 2023 r.	97	National parks, landscape parks and protected landscape areas in 2023	97
Obszary o szczególnych walorach przyrodniczych prawnie chronione w 2023 r.	98	Areas of special nature value under legal protection in 2023	98
Europejska Sieć Ekologiczna Natura 2000 w 2023 r.	99	European Ecological Network Natura 2000 in 2023	99
Baza noclegowa turystyki w 2024 r.	100	Tourist accommodation establishments in 2024	100
Turyści korzystający z noclegów w 2024 r.	101	Tourists accommodated in 2024	101
Czas przejazdu samochodem do miasta wojewódzkiego (krótszy czas przejazdu) w 2021 r.	102	Travel time by car to the voivodship capital (shorter travel time) in 2021.	102
Drogi publiczne o nawierzchni twardej ulepszonej w 2023 r.	103	Public roads with hard surface in 2023	103
Drogi ekspresowe i autostrady w 2023 r.	103	Expressways and motorways in 2023	103
Samochody osobowe w 2023 r.	103	Passenger cars in 2023	103
Szlaki turystyczne i drogi dla rowerów w 2023 r.	103	Tourist trails and bicycle tracks in 2023	103
Bezpieczeństwo na drogach w 2023 r.	104	Road safety in 2023	104