

# ATLAS STATYSTYCZNY województwa świętokrzyskiego Społeczeństwo – Jakość życia – Przestrzeń

## Statistical Atlas of Świętokrzyskie Voivodship Society – Quality of life – Space



**ATLAS STATYSTYCZNY**  
**województwa świętokrzyskiego**  
**Społeczeństwo – Jakość życia – Przestrzeń**

**Statistical Atlas**  
**of Świętokrzyskie Voivodship**  
**Society – Quality of life – Space**

Kielce 2025

**Opracowanie merytoryczne**

Content-related works

Urząd Statystyczny w Kielcach, Główny Urząd Statystyczny – Departament Innowacji  
Statistical Office in Kielce, Statistics Poland – Department for Innovation

**Zespół autorski**

Editorial team

Urząd Statystyczny w Kielcach:

Statistical Office in Kielce:

Magdalena Baran-Wojtachnio, Łukasz Gibowski, Rafał Młynik, Ewa Morąg, Mateusz Orzechowski, Olga Szymocha, Sylwia Świtoń

Główny Urząd Statystyczny - Departament Innowacji:

Statistics Poland – Department for Innovation:

Małgorzata Brzostowska, Joanna Hausman-Czerwińska, Maciej Zych

**pod kierunkiem**

supervised by

Dominiki Rogalińskiej, Ewy Tomczyk

**Skład publikacji**

Typesetting

Tomasz Bochenek

**Opracowanie map i wykresów**

Maps and charts

Dominik Górski

**Prace wydawniczo-poligraficzne**

Editorial works

Zakład Wydawnictw Statystycznych

Statistical Published Establishment

**pod kierunkiem**

supervised by

Macieja Adamowicza

**Zdjęcia zamieszczone na okładce**

Photographs on the cover

Adobe Stock

ISBN 978-83-953869-4-7

**Publikacja dostępna na**

Publication available on

<https://kielce.stat.gov.pl/>

**Przy publikowaniu danych GUS prosimy o podanie źródła**

When publishing Statistics Poland data – please indicate the source

## Przedmowa

Z przyjemnością przedstawiamy Państwu „Atlas statystyczny województwa świętokrzyskiego. Społeczeństwo – Jakość życia – Przestrzeń”. To kompleksowe opracowanie, które w nowatorski sposób prezentuje stan oraz kluczowe zmiany społeczne, ekonomiczne i środowiskowe zachodzące w regionie.

Ideą Atlasu jest wizualizacja najnowszych danych statystycznych, w tym tych pochodzących z badań eksperymentalnych, oraz ich interpretacja w kontekście przestrzennym. Znaczną część publikacji poświęcono demografii i wpływowi zmian społeczno-kulturowych na rozwój i jakość życia mieszkańców. Atlas szczegółowo omawia również zagadnienia związane z edukacją, pracą, zdrowiem, mieszkalnictwem i otoczeniem, w którym funkcjonujemy. Podążając za aktualnymi potrzebami informacyjnymi, zaprezentowano również zagadnienia dotyczące mieszkańców Ukrainy przebywających w Polsce, obrazując ich wpływ na społeczeństwo i gospodarkę regionu.

Prezentowane dane dotyczą roku 2024 lub ostatniego dostępnego, a wybrane zagadnienia przedstawiono również w perspektywie wieloletniej, by pokazać dynamikę zmian. Źródłem informacji są zarówno oficjalne statystyki, w tym dane z Narodowego Spisu Powszechnego Ludności i Mieszkań 2021, jak i wyniki badań eksperymentalnych, często z wykorzystaniem podejścia Big Data.

Nowatorskie podejście zastosowano także w samej prezentacji zjawisk. Dzięki wykorzystaniu danych opracowanych na niskich poziomach agregacji przestrzennej, w tym w siatkach kilometrowych, publikacja oferuje unikalny wgląd w procesy zachodzące na poziomie regionalnym i lokalnym. Zwrócono także uwagę na zmiany zachodzące w miastach różnej wielkości oraz na obszarach wiejskich, które zostały zaprezentowane według Delimitacji Obszarów Wiejskich (DOW), agregującej gminy wiejskie w cztery grupy.

Serdecznie zapraszamy do zapoznania się z tą publikacją. Mamy nadzieję, że stanie się ona cennym źródłem wiedzy i inspiracją do dalszych analiz.

p.o. Dyrektor  
Urzędu Statystycznego w Kielcach

Ewa Tomczyk

Kielce, lipiec 2025 r.

## Preface

It is with great pleasure that we present to you “Statistical Atlas of Świętokrzyskie Voivodship – Society – Quality of Life – Space”. This is the comprehensive publication showing the current state as well as key social, economic and environmental changes taking place in the region in an innovative way.

The idea of the Atlas is to visualise the latest statistical data, including those from experimental studies, and to interpret them in a spatial context. The significant part of the publication has been dedicated to demography and the impact of socio-cultural change on the development and quality of life of the population. The Atlas also discusses in detail issues connected with education, work, health, housing, as well as the environment in which we function. Following the current information needs, a number of issues concerning Ukrainian population residing in Poland illustrating their influence on the society and economy of the region, have been also presented.

The presented data refer to 2024 or the latest available year and selected issues have been presented in a multi-year retrospective to show the changes over time. The sources of information are both official statistics including National Population and Housing Census 2021 as well as results from the experimental studies often with the use of the Big Data approach.

The innovative approach was also applied in the presentation of the phenomena. As a result of using data compiled at low levels of spatial aggregation, including kilometre grids, the publication offers a unique insight into the processes taking place at both regional and local levels. The attention was also paid to the changes taking place in cities of different sizes as well as rural areas, which were presented according to the Delimitation of Rural Areas (DOW), aggregating rural areas into four groups.

We cordially invite you to get acquainted with this publication. We hope that it will become the valuable source of knowledge and inspiration to further analyses.

Acting director  
of the Statistical Office in Kielce

Ewa Tomczyk

Kielce, July 2025



## **Spis treści**

Terytorium i jego podział .....	7
Ludność .....	13
Rynek pracy i dochody ludności .....	35
Szkolnictwo .....	47
Mieszkania i ich obsługa .....	63
Zdrowie i pomoc społeczna .....	77
Spółczeństwo obywatelskie i wydatki rozwojowe .....	85
Otoczenie i jego jakość .....	93

## **Contents**

Environment and environmental protection .....	7
Population .....	13
Labour market and income of population .....	35
Education .....	47
Dwellings and their service .....	63
Health and social welfare .....	77
Civil society and development expenditure .....	85
Surroundings and their quality .....	93



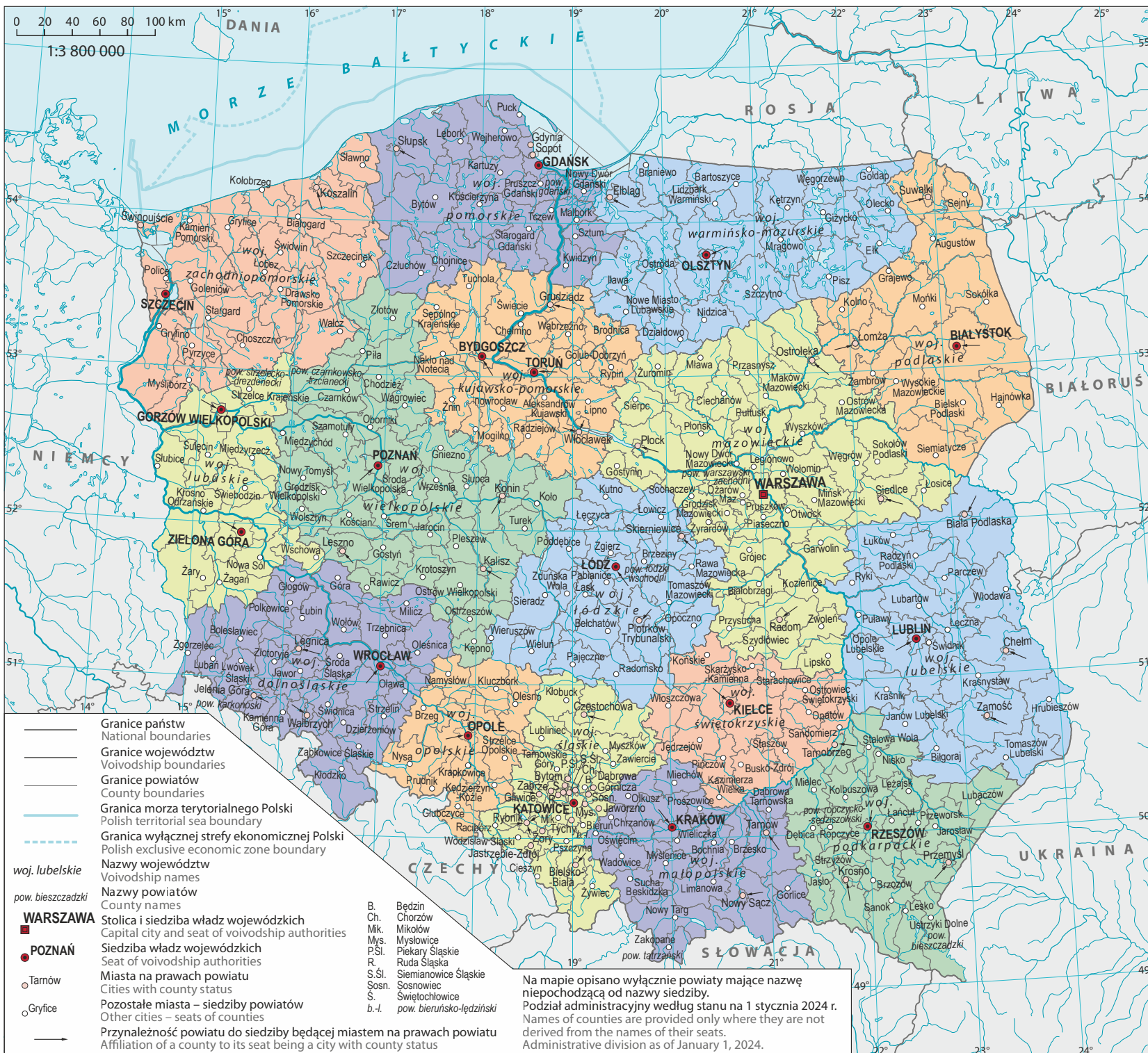
# Terytorium i jego podział

Territory and its division



**Podział administracyjny Polski w 2024 r.**

Administrative division of Poland in 2024



**Podział administracyjny województwa świętokrzyskiego**  
Administrative division of Świętokrzyskie Voivodship



- Granice powiatów  
County boundaries
- Granice gmin  
Municipality boundaries
- Granice miast w gminach miejsko-wiejskich  
Town boundaries within urban-rural municipalities
- staszowski** Nazwy powiatów  
County names
- gm. Bodzechów Nazwy gmin  
Municipality names
- KIELCE** Siedziba władz wojewódzkich  
Seat of the voivodship authority
- SANDOMIERZ** Miasta – siedziby powiatów  
Cities – seats of counties
- CHECINY Miasta – siedziby gmin miejskich i miejsko-wiejskich  
Towns – seats of urban and urban-rural municipalities
- Opatowiec Wsie – siedziby gmin wiejskich  
Villages – seats of rural municipalities

Przynależność gminy wiejskiej do siedziby będącej gminą miejską oraz przynależność fragmentu gminy do jej głównego obszaru  
Affiliation of a rural municipality to its seat being an urban municipality and affiliation of a part of a municipality to its main area

Na mapie opisano wyłącznie gminy mające nazwę inną od nazwy siedziby.  
Podział administracyjny według stanu na 1 stycznia 2024 r.  
Municipalities' names are provided only where they differ from the names of their seats.  
Administrative division as of 1 January 2024.

**Województwo w 2024 r.**  
The voivodship in 2024

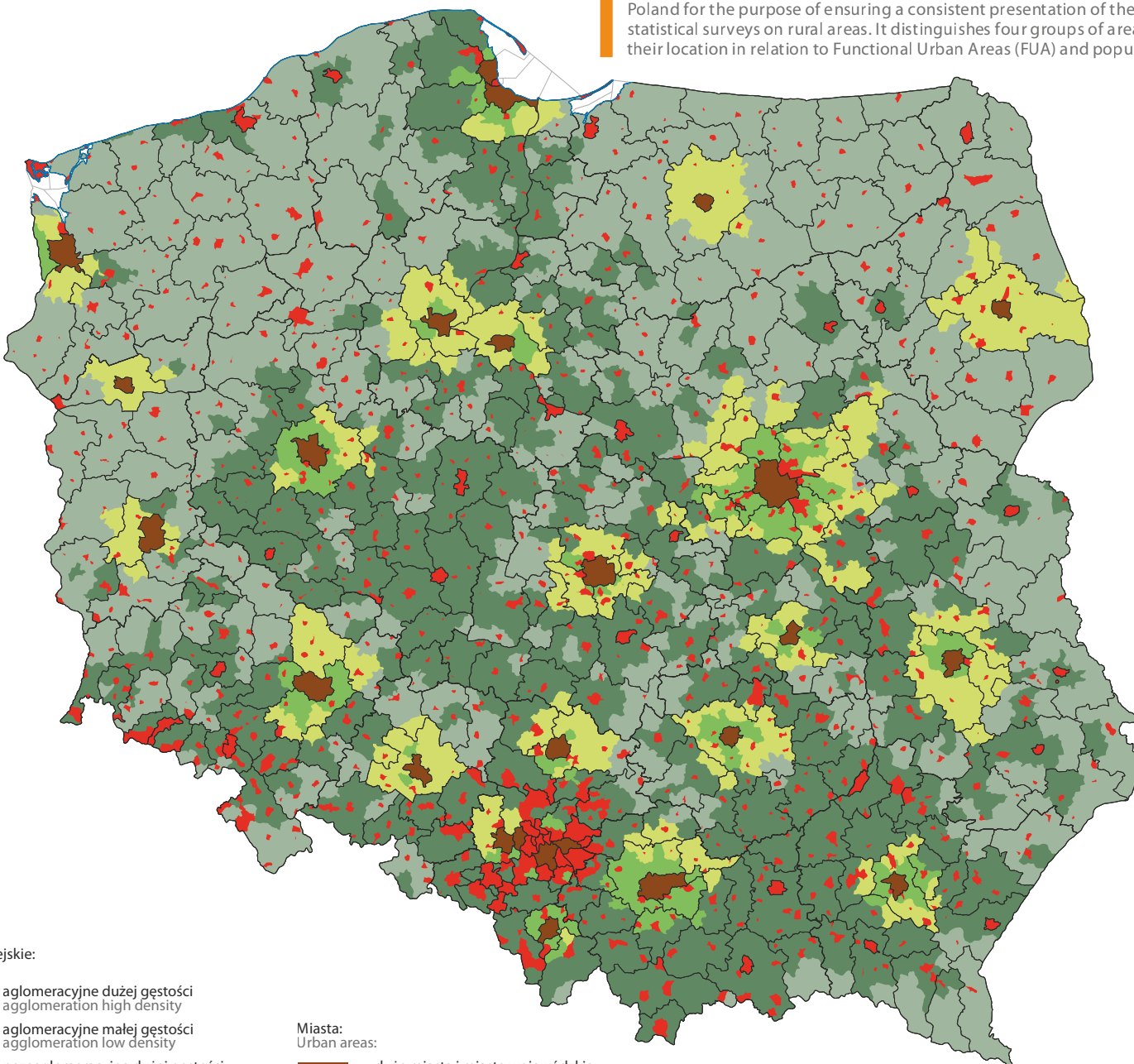
Powierzchnia	Area	11 709 km <sup>2</sup>
Ludność	Population	1 157 991
Powiaty	Counties	13
Miasta na prawach powiatu	Cities with county status	1
Gminy ogółem	Total municipalities	102
Gminy miejskie	Urban municipalities	5
Gminy miejsko-wiejskie	Urban-rural municipalities	45
Gminy wiejskie	Rural municipalities	52
Miasta	Cities and towns	50

**Delimitacja obszarów wiejskich w 2024 r.**

Delimitation of rural areas in 2024

Delimitacja Obszarów Wiejskich (DOW) do celów statystycznych została opracowana przez Główny Urząd Statystyczny w celu zapewnienia jednolitej prezentacji wyników badań statystycznych statystyki publicznej dotyczących obszarów wiejskich. Wyróżniono w niej cztery grupy obszarów na podstawie położenia względem Funkcjonalnych Obszarów Miejskich (FUA) i gęstości zaludnienia.

The Delimitation of Rural Areas for statistical purposes was developed by Statistics Poland for the purpose of ensuring a consistent presentation of the results of statistical surveys on rural areas. It distinguishes four groups of areas based on their location in relation to Functional Urban Areas (FUA) and population density.



Obszary wiejskie:  
Rural areas:

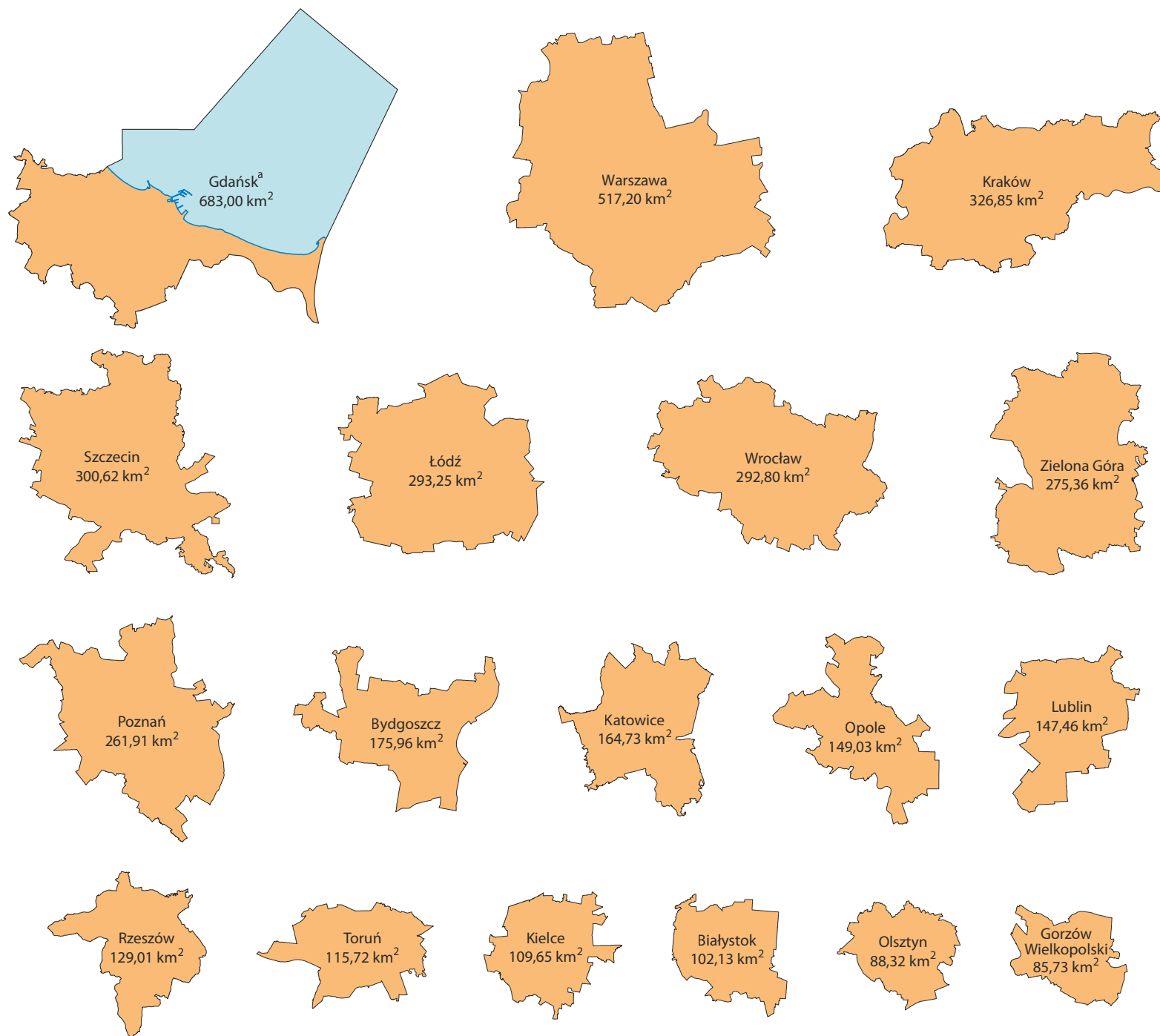
- aglomeracyjne dużej gęstości  
agglomeration high density
- aglomeracyjne małej gęstości  
agglomeration low density
- pozaaglomeracyjne dużej gęstości  
non-agglomeration high density
- pozaaglomeracyjne małej gęstości  
non-agglomeration low density

Miasta:  
Urban areas:

- duże miasta i miasta wojewódzkie  
great cities and seats of voivodships
- pozostałe miasta  
other cities

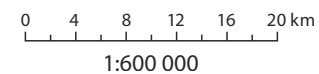
## Powierzchnia miast wojewódzkich w 2024 r.

Area of seats of voivodships in 2024



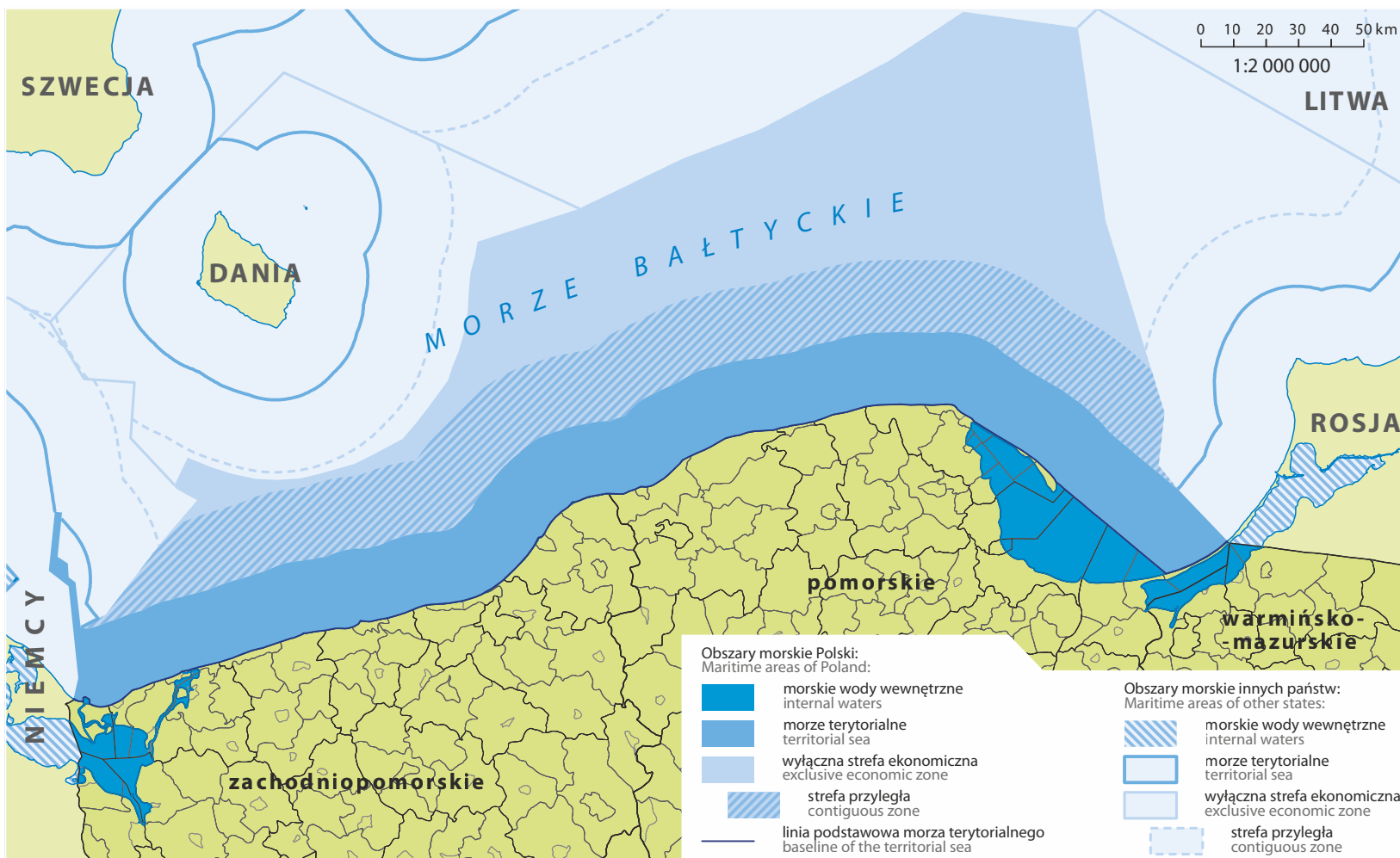
<sup>a</sup> Granice administracyjne miasta obejmują część morskich wód wewnętrznych Zatoki Gdańskiej o powierzchni 424,58 km<sup>2</sup>.  
 Źródło: Główny Urząd Geodezji i Kartografii.

<sup>a</sup> The city's administrative boundaries include a part of the internal waters of the Gulf of Gdańsk with an area of 424.58 km<sup>2</sup>.  
 Source: Head Office of Geodesy and Cartography.



**Obszary morskie Polski w 2024 r.**

Maritime areas of Poland in 2024

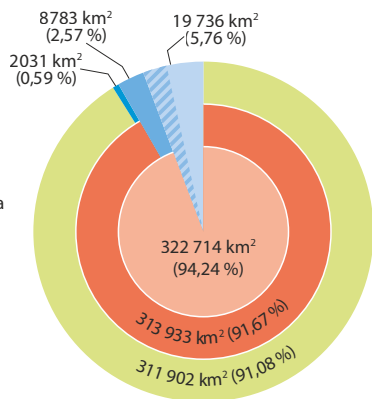


**Rodzaj obszaru terytorium Polski w 2024 r.**

Type of area of Poland's territory in 2024

Rodzaj obszaru:  
Type of area:

- obszar lądowy  
land area
- morskie wody wewnętrzne  
internal waters
- morze terytorialne  
territorial sea
- wyłączna strefa ekonomiczna  
exclusive economic zone
- strefa przyległa  
contiguous zone
- obszar Polski według podziału administracyjnego  
area of Poland according to the administrative division
- terytorium Polski  
territory of Poland



**Obszary morskie Polski obejmują: morskie wody wewnętrzne (obszar między lądem a linią podstawową morza terytorialnego); morze terytorialne (pas wód o szerokości 12 mil (22,2 km) liczony od linii podstawowej); wyłączna strefa ekonomiczna, w której skład wchodzi strefa przyległa (pas wód o szerokości 12 mil przyległych do morza terytorialnego). Morskie wody wewnętrzne oraz morze terytorialne wchodzi w skład terytorium Polski.**

**Na podstawie rozporządzenia Rady Ministrów z 2017 r. w sprawie szczegółowego przebiegu linii podstawowej została zmodyfikowana jej przebieg, zaś obszar morskich wód wewnętrznych był systematycznie włączany do obszaru jednostek podziału terytorialnego (do tego czasu tylko wody Zalewów Szczecińskiego i Wiślanego oraz portów wchodziły w ich skład). Istotna zmiana w tym zakresie nastąpiła w 2022 roku, kiedy to znaczna część Zatoki Gdańskiej została włączona w obszar województwa pomorskiego oraz nadbrzeżnych gmin i powiatów.**

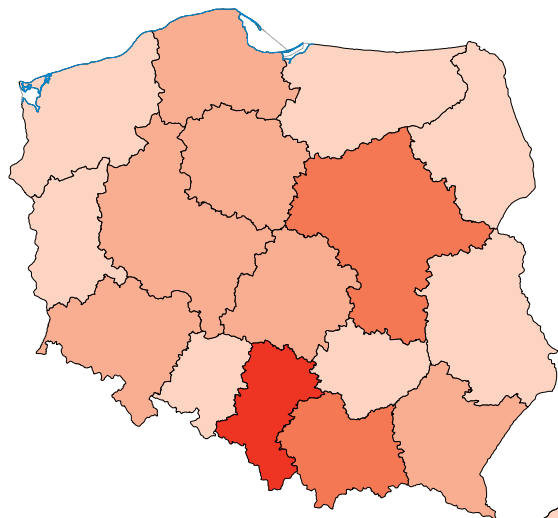
Maritime areas of Poland include: internal waters (the area between the land and the baseline of the territorial sea); territorial sea (a 12-mile (22.2 km) wide strip of water from the baseline); exclusive economic zone, which includes the contiguous zone (a 12-mile-wide strip of waters adjacent to the territorial sea). Internal waters and the territorial sea are part of the territory of Poland. Pursuant to the regulation of the Council of Ministers of 2017 on the detailed course of the baseline, its course was modified, and the area of internal waters was systematically included in the area of territorial division units (until then, only the areas of the Szczecin and Vistula Lagoons and ports were included in them). A major change to this occurred in 2022, when a large part of the Gulf of Gdańsk was included in the area of Pomorskie Voivodship and coastal municipalities and counties.

**Ludność**  
Population

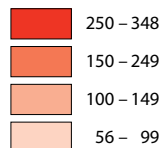


**Gęstość zaludnienia<sup>a</sup> w 2024 r.**

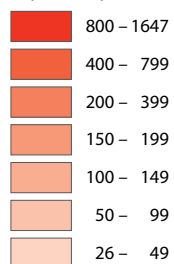
Population density<sup>a</sup> in 2024



Ludność na 1 km<sup>2</sup>  
Population per 1 km<sup>2</sup>

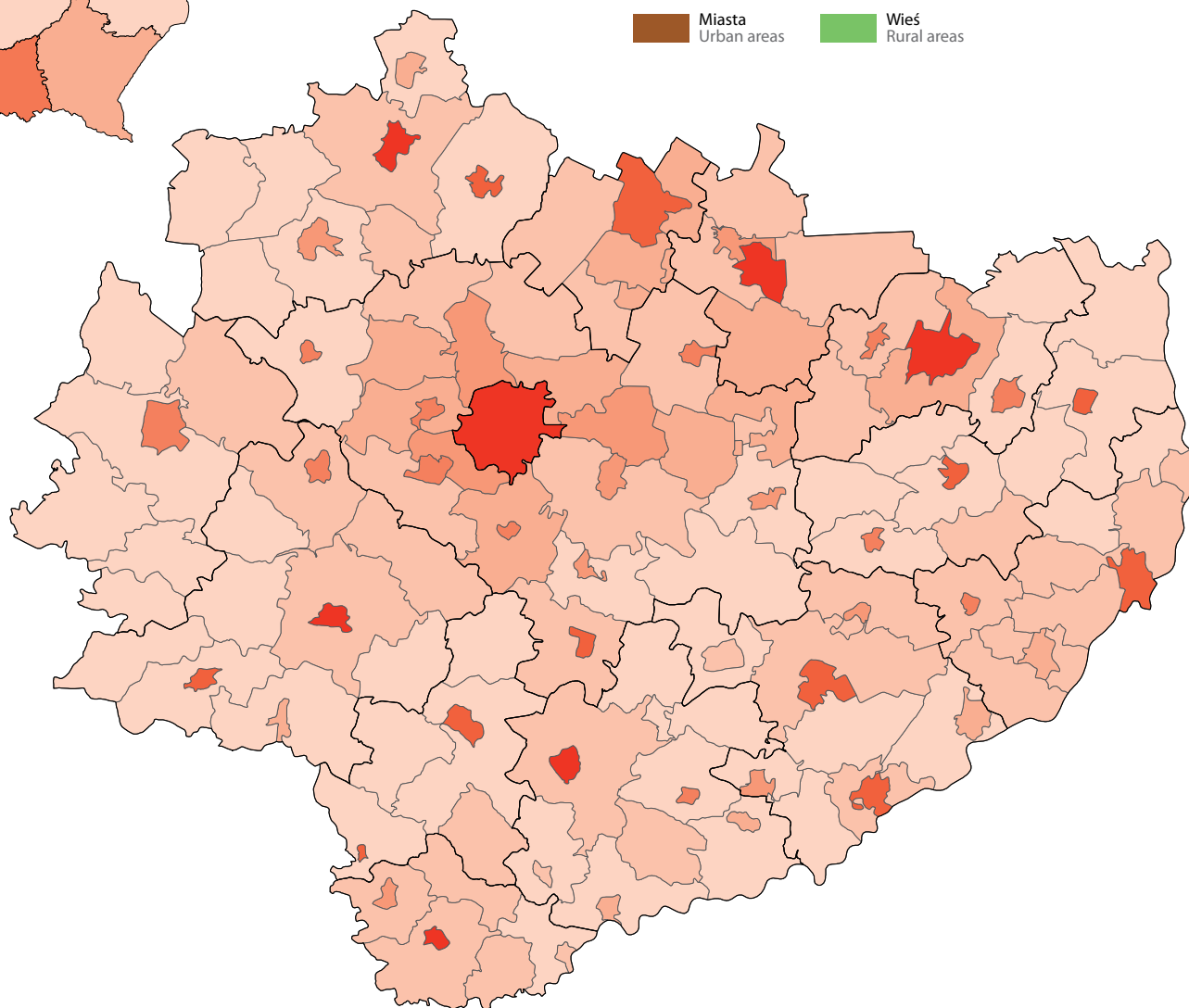
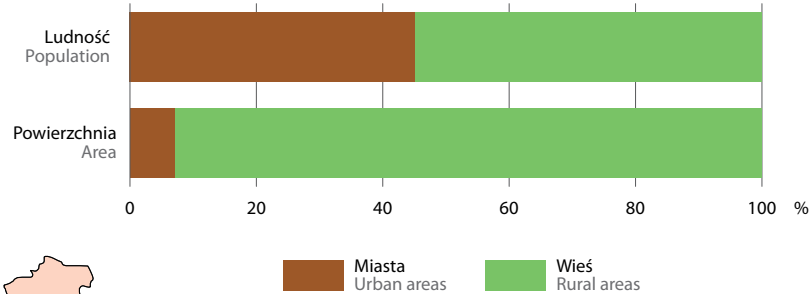


Ludność na 1 km<sup>2</sup>  
Population per 1 km<sup>2</sup>



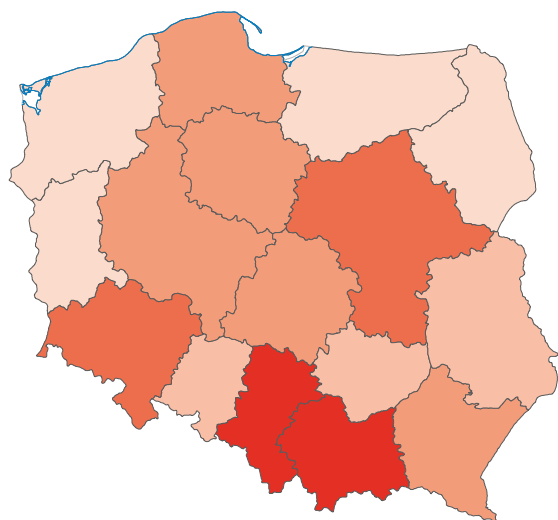
**Powierzchnia i ludność w województwie w 2024 r.**

Area and population in voivodship in 2024

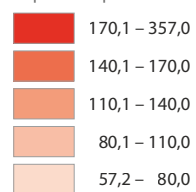


<sup>a</sup> We wskaźniku uwzględniona jest całkowita powierzchnia jednostek, wliczając obszar morskich wód wewnętrznych.  
<sup>a</sup> The indicator takes into account the total area of the territorial units, including the area of internal waters.

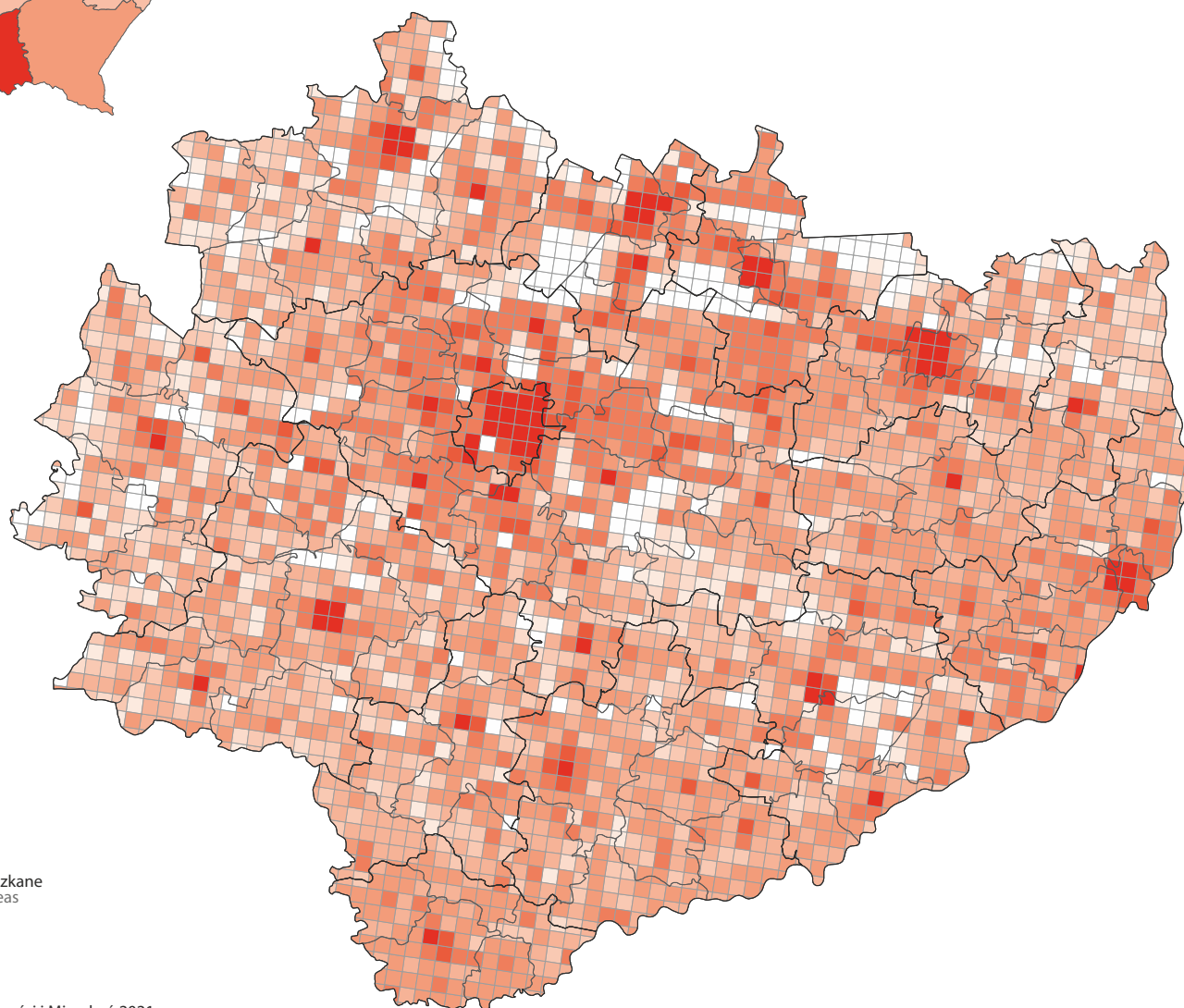
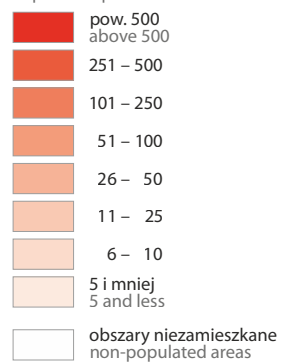
**Ludność w siatce 2x2 km w 2021 r.<sup>a</sup>**  
 Population in 2x2 km grid in 2021<sup>a</sup>



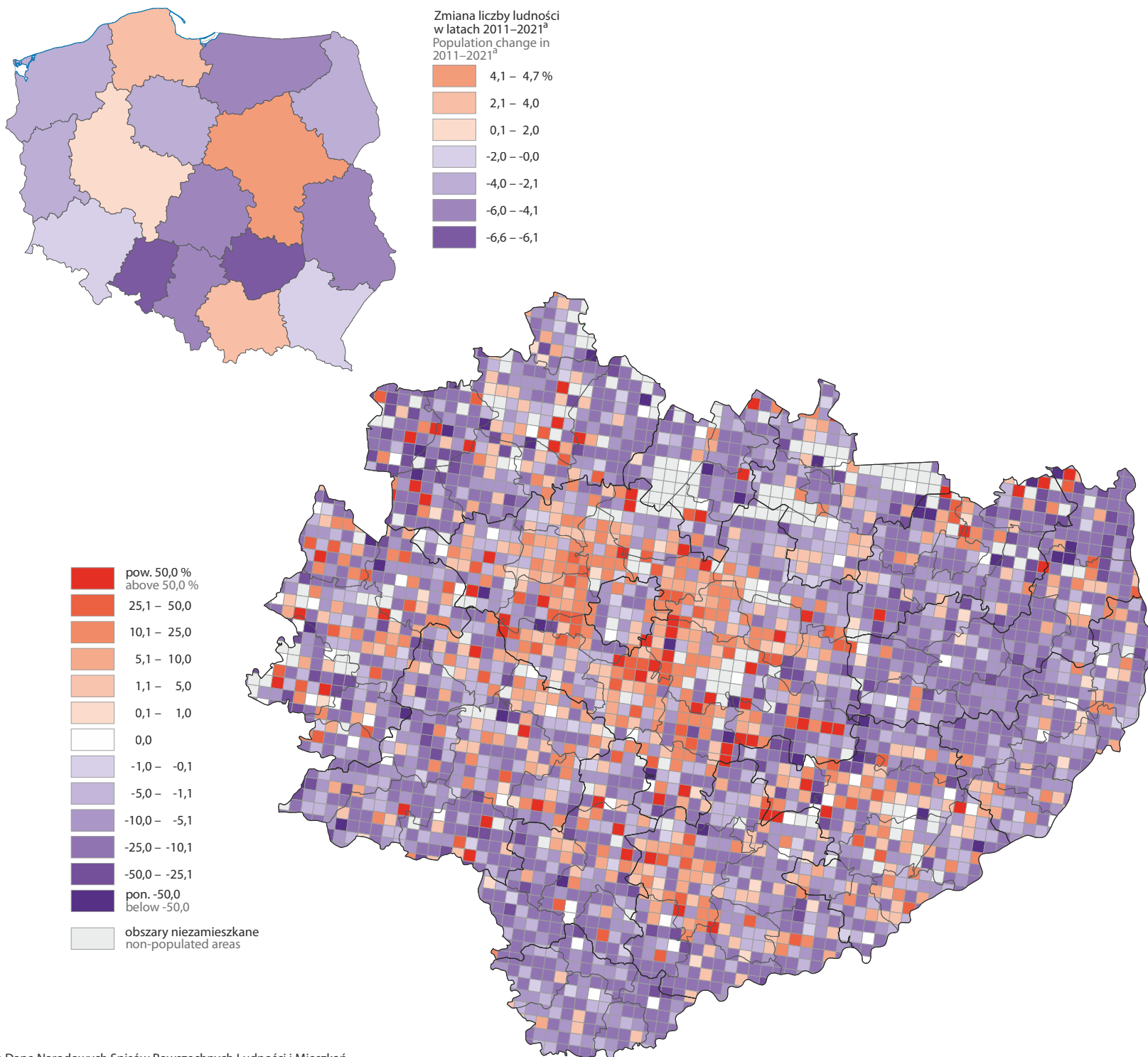
Ludność na 1 km<sup>2</sup> w 2021 r.<sup>a</sup>  
 Population per 1 km<sup>2</sup> in 2021<sup>a</sup>



Ludność na 1 km<sup>2</sup>  
 Population per 1 km<sup>2</sup>



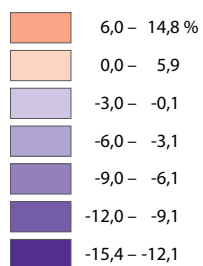
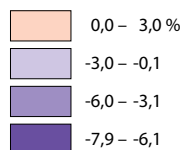
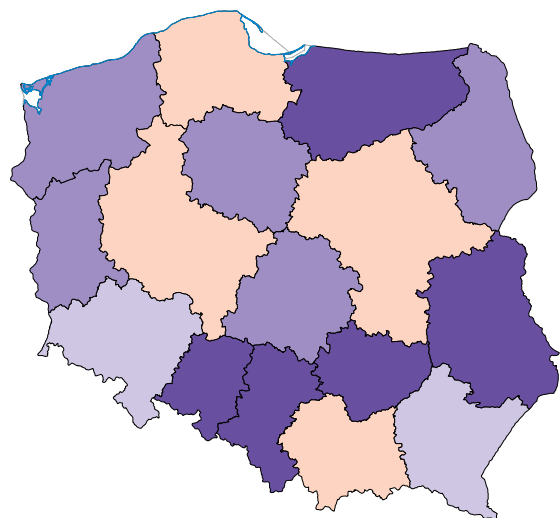
<sup>a</sup> Dane Narodowego Spisu Powszechnego Ludności i Mieszkań 2021.  
<sup>a</sup> Data of the National Population and Housing Census 2021.

Zmiana liczby ludności w siatce 2x2 km w latach 2011–2021<sup>a</sup>Population change in 2x2 km grid in 2011–2021<sup>a</sup>


<sup>a</sup> Dane Narodowych Spisów Powszechnych Ludności i Mieszkań.  
<sup>a</sup> Data of the National Population and Housing Censuses.

### Zmiana liczby ludności w latach 2015-2024

Population change in 2015-2024

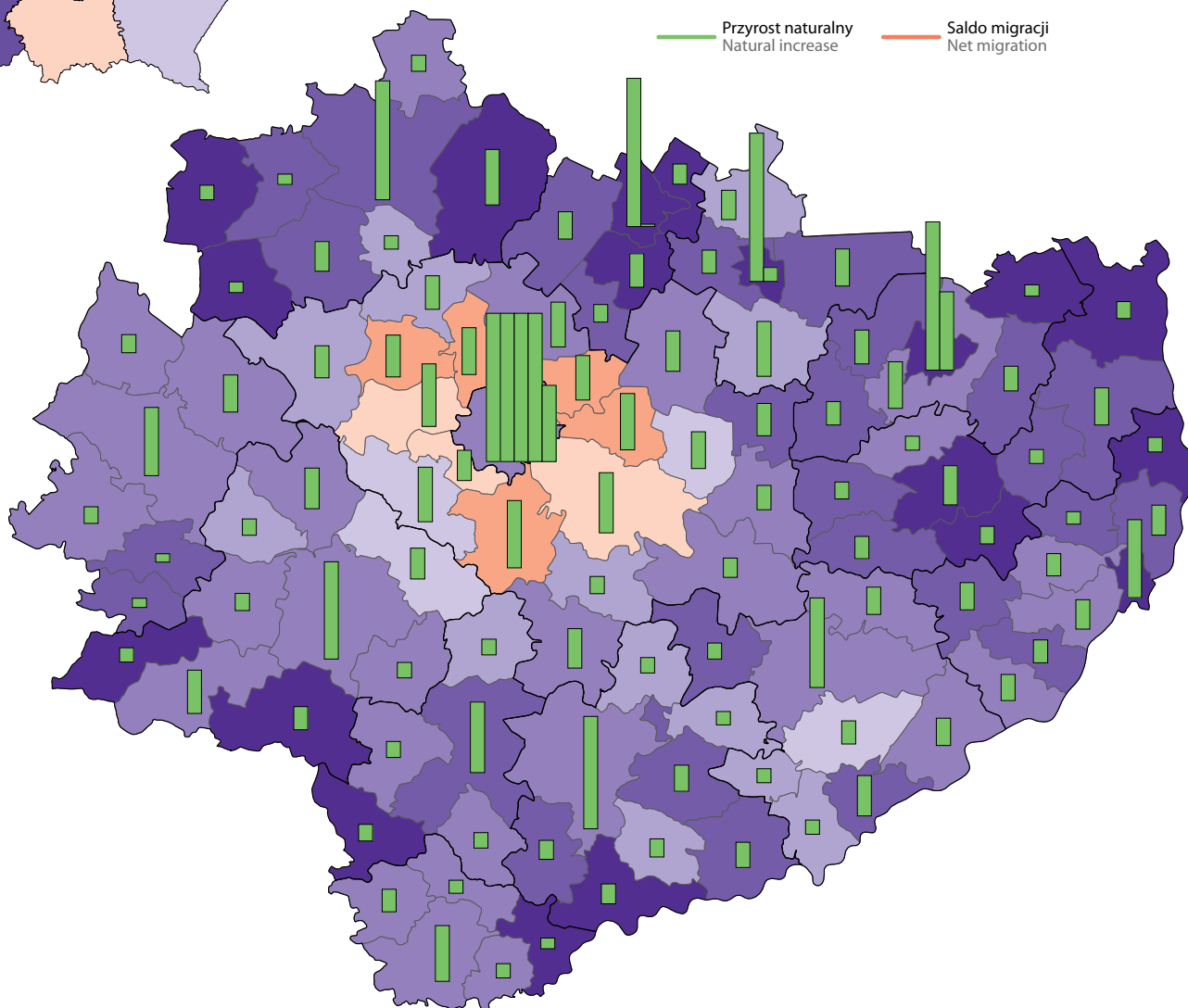
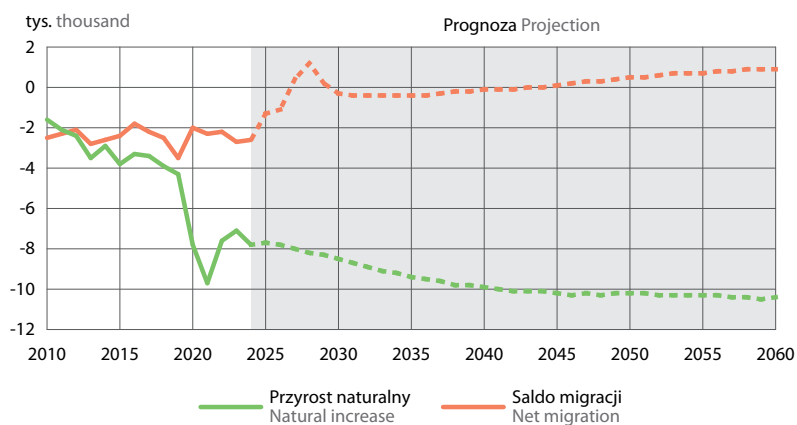


Liczba ludności w 2024 r.  
Population in 2024



### Przyrost naturalny, saldo migracji wewnętrznych i zagranicznych na pobyt stały w województwie

Natural increase, internal and international net migration for permanent residence in voivodship

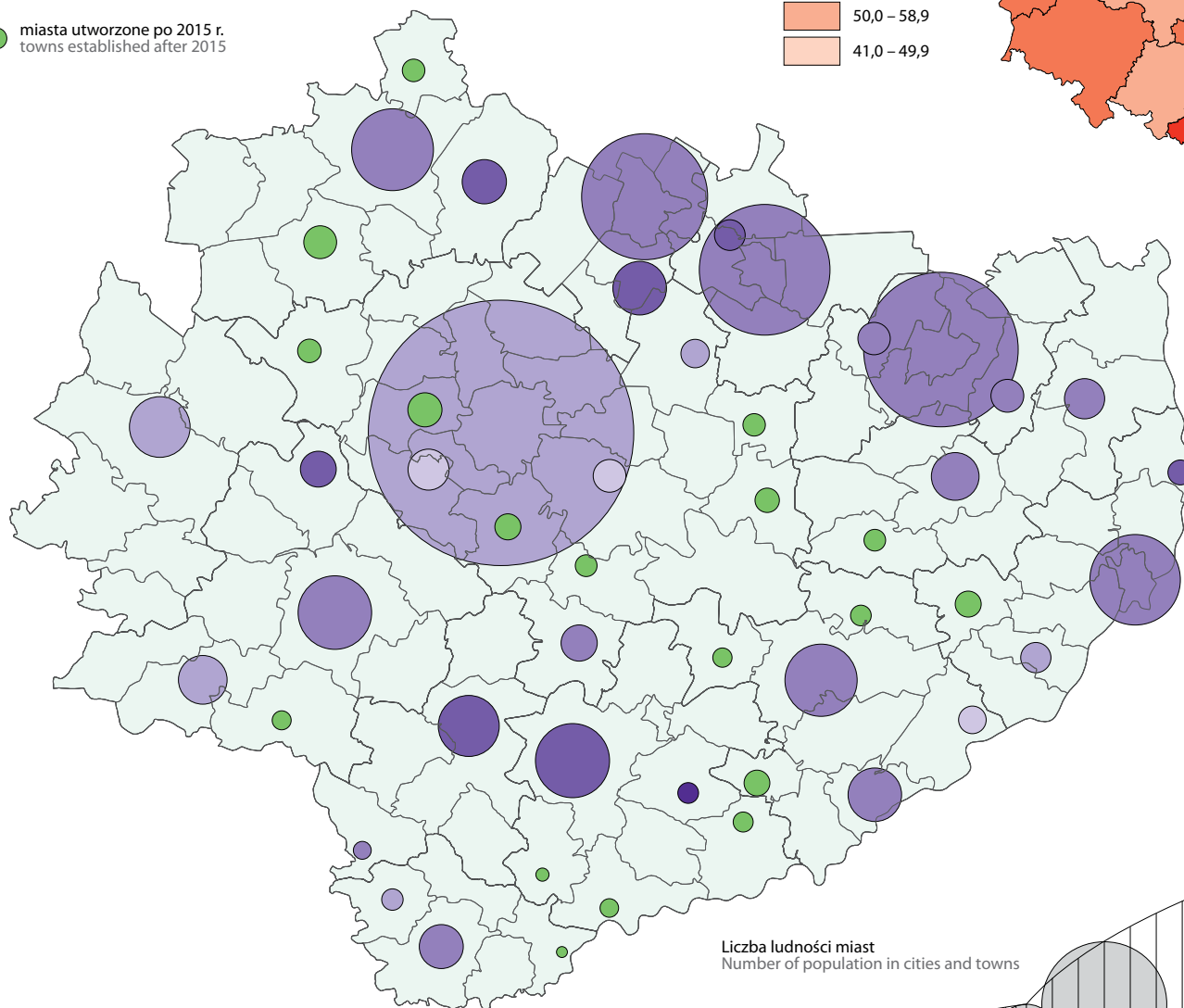


**Miasta w 2024 r.**

Cities and towns in 2024

Zmiana liczby ludności miast  
w latach 2015-2024  
Cities and towns population  
change in 2015-2024

- -6,0 – -2,2 %
- -10,0 – -6,1
- -14,0 – -10,1
- -18,0 – -14,1
- -24,3 – -18,1
- miasta utworzone po 2015 r.  
towns established after 2015

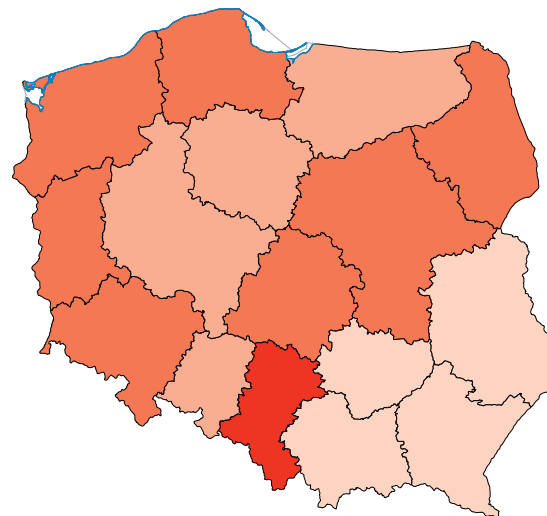


**Wskaźnik urbanizacji w 2024 r.**

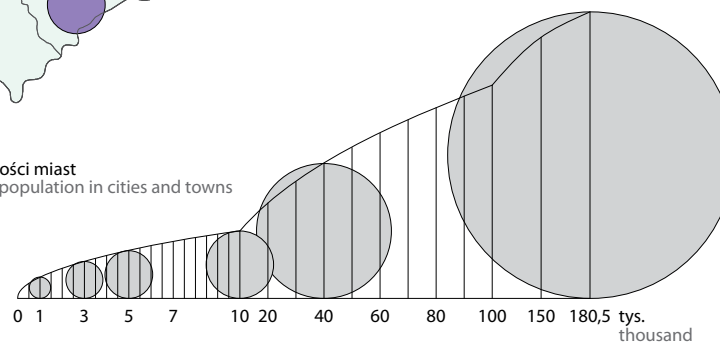
Urbanization rate in 2024

Udział ludności  
miejskiej w ogólnej  
liczbie ludności  
Share of urban  
population in the  
total number  
of population

- 68,0 – 75,7 %
- 59,0 – 67,9
- 50,0 – 58,9
- 41,0 – 49,9

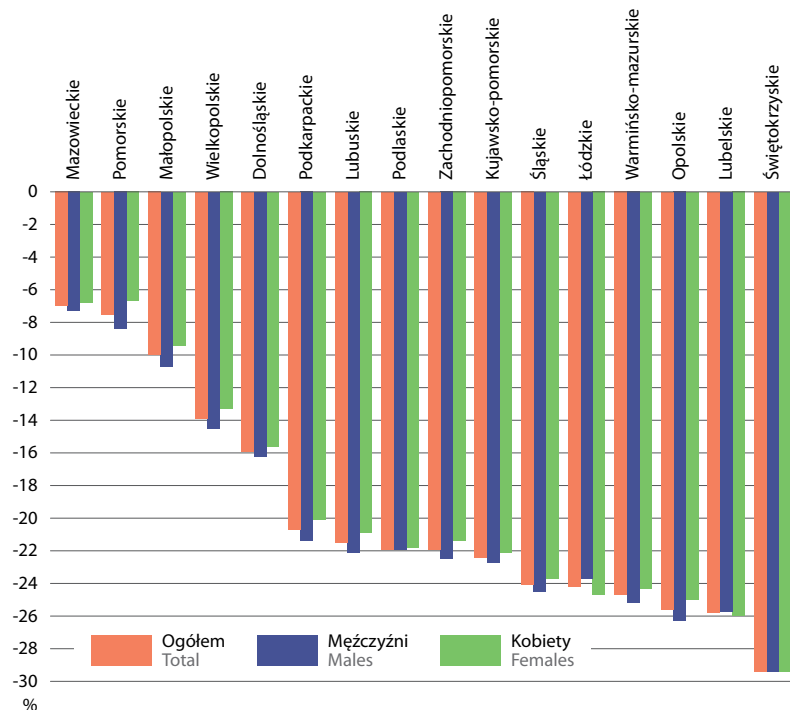


Liczba ludności miast  
Number of population in cities and towns



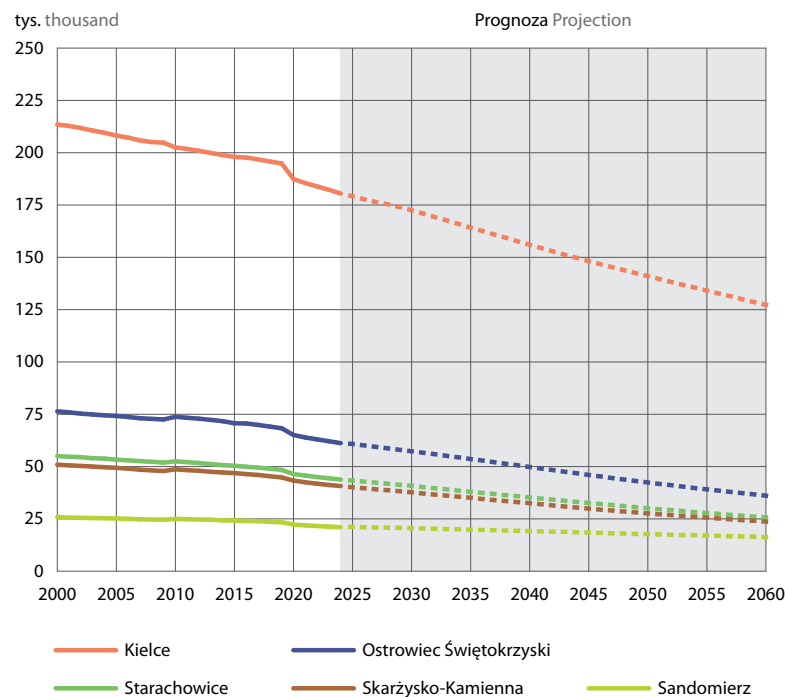
### Prognozowana zmiana liczby ludności w latach 2024–2060

Projected population change in 2024–2060



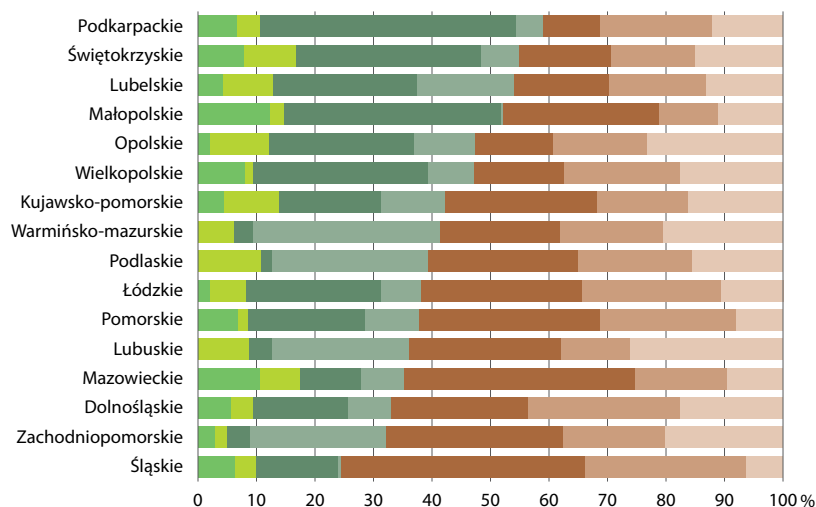
### Ludność wybranych miast w województwie

Population of selected cities in voivodship



### Ludność według delimitacji obszarów wiejskich i wielkości miast w 2024 r.

Population by delimitation of rural areas and city size in 2024 r.



Obszary wiejskie:  
Rural areas:

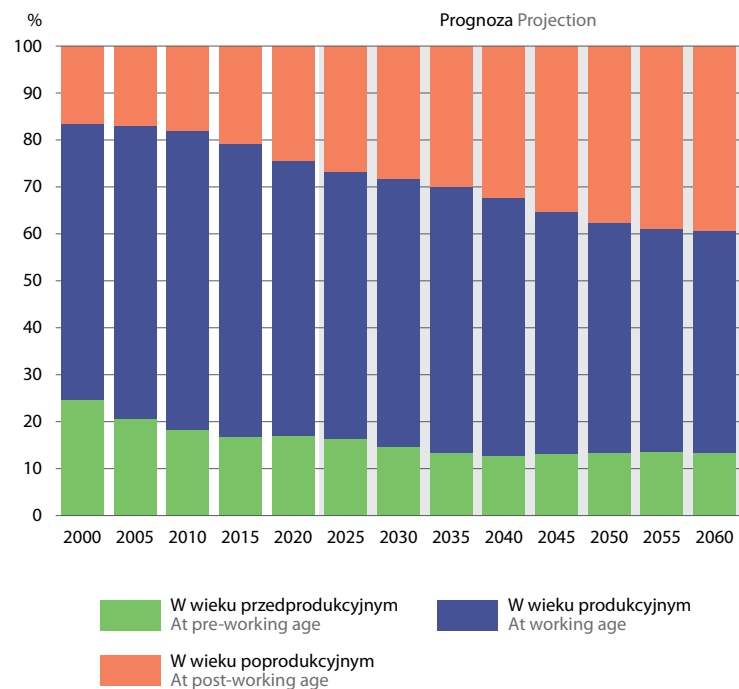


Miasta:  
Cities and towns:

- duże / large (dark brown)
- średnie / medium (medium brown)
- małe / small (light brown)

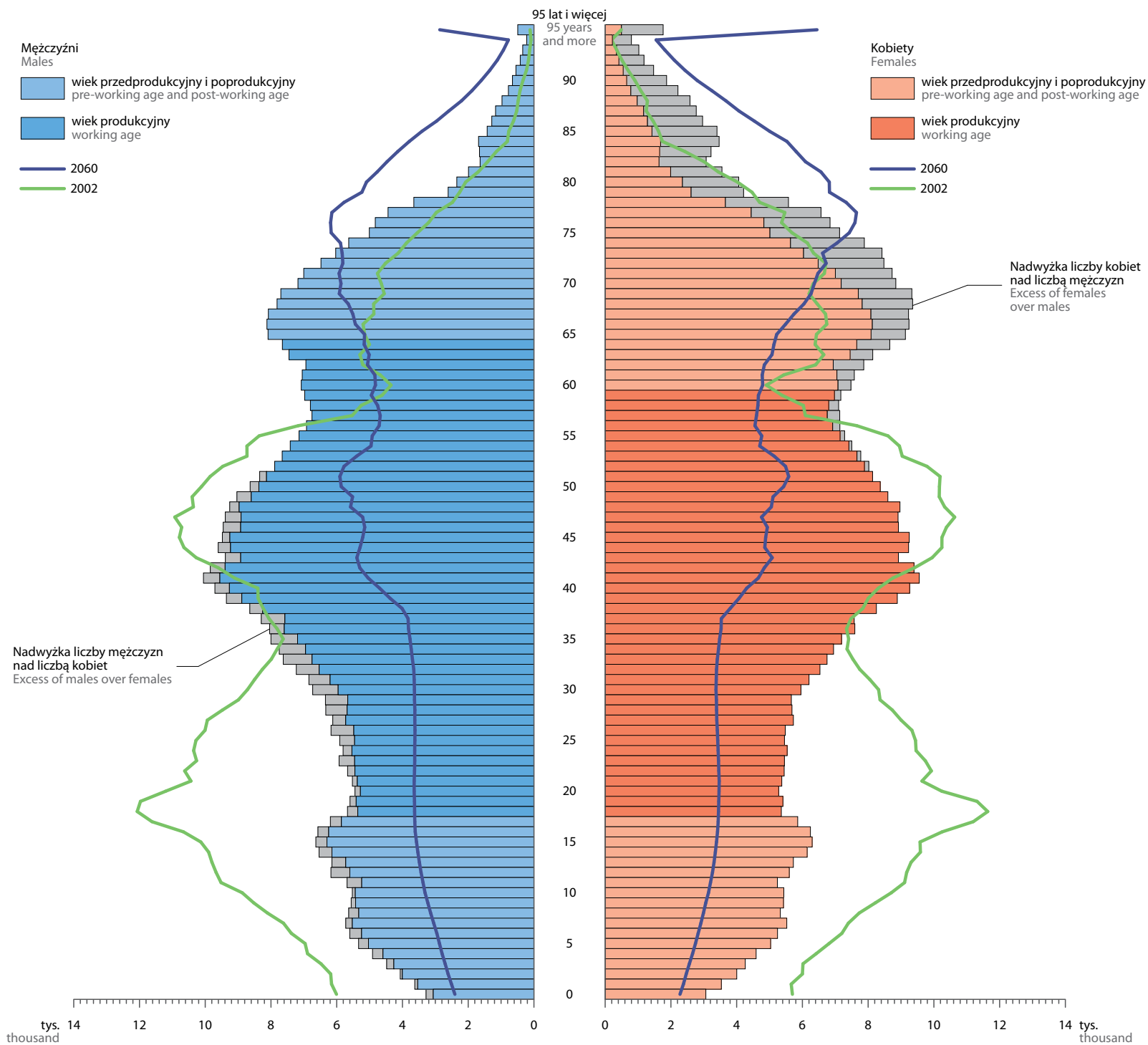
### Ludność według ekonomicznych grup wieku w województwie

Population by economic age groups in voivodship



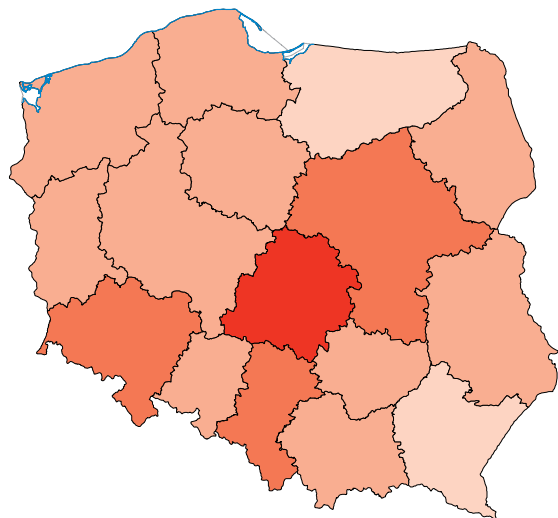
**Ludność według płci i wieku**  
Population by sex and age

2024 r.

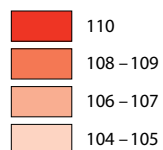


### Współczynnik feminizacji w 2024 r.

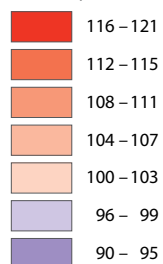
Feminisation rate in 2024



Kobiety na 100 mężczyzn  
Females per 100 males

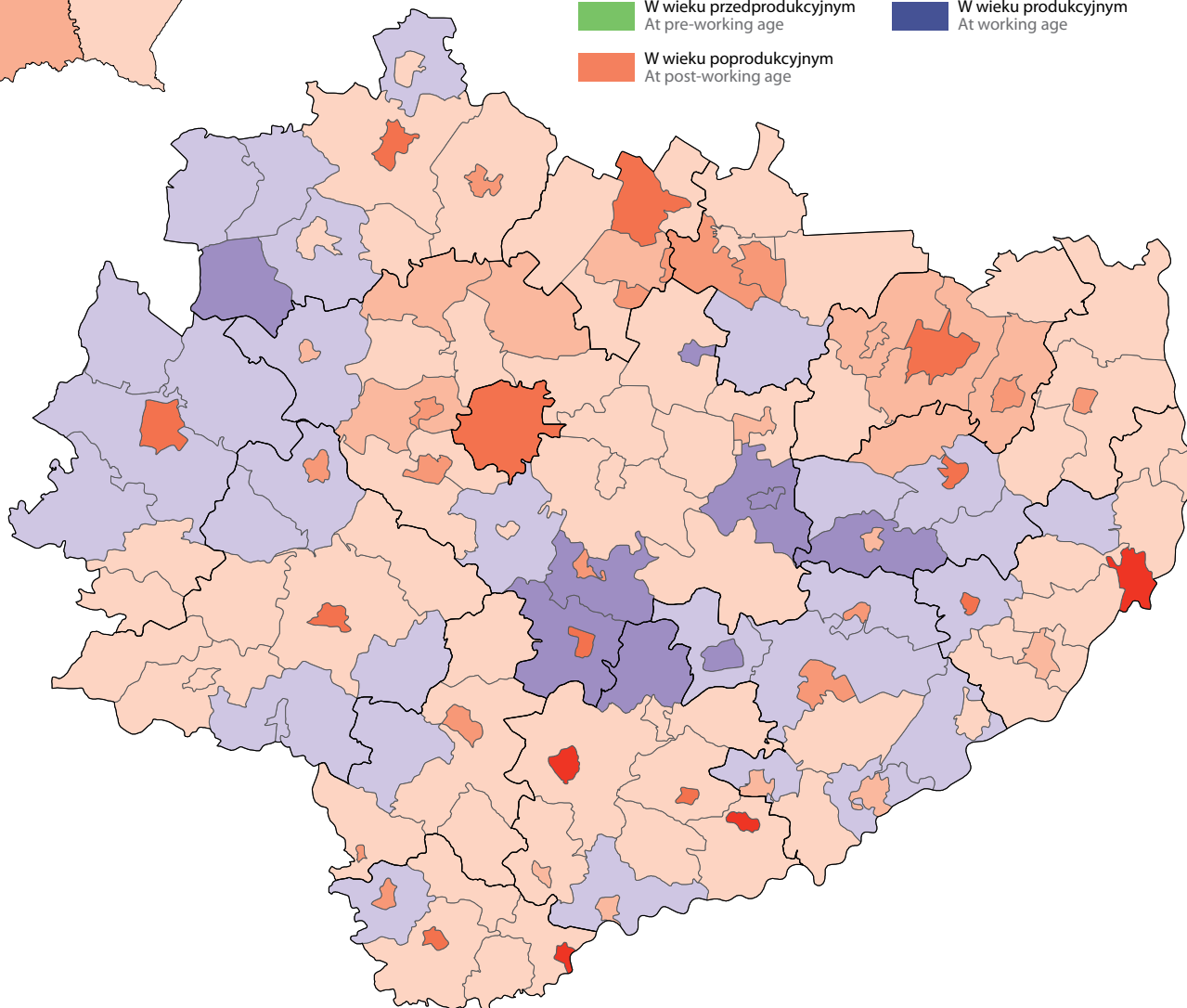
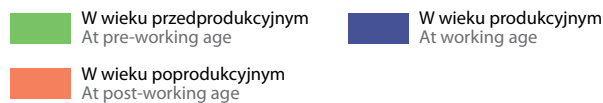
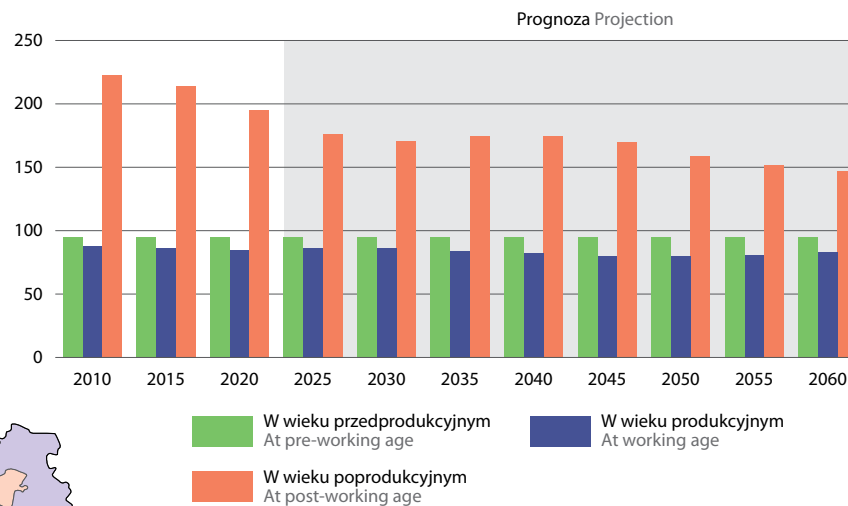


Kobiety na 100 mężczyzn  
Females per 100 males



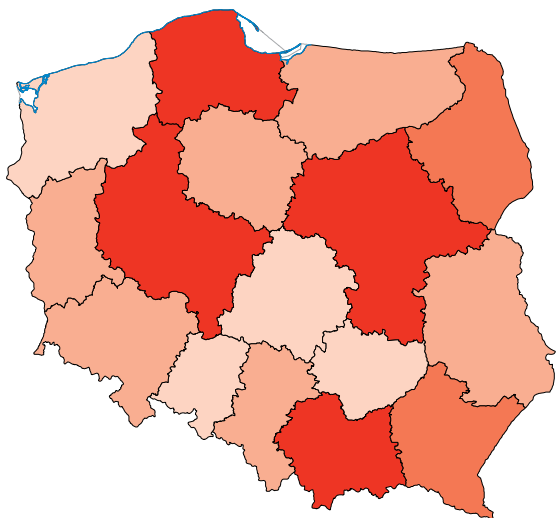
### Współczynnik feminizacji według ekonomicznych grup wieku w województwie

Feminisation rate by economic age groups in voivodship

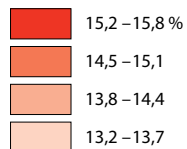


**Ludność w wieku 0-14 lat w 2024 r.**

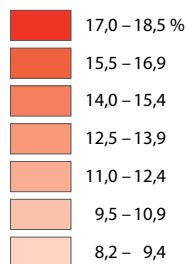
Population aged 0-14 in 2024



W ogólnej liczbie ludności  
In the total population

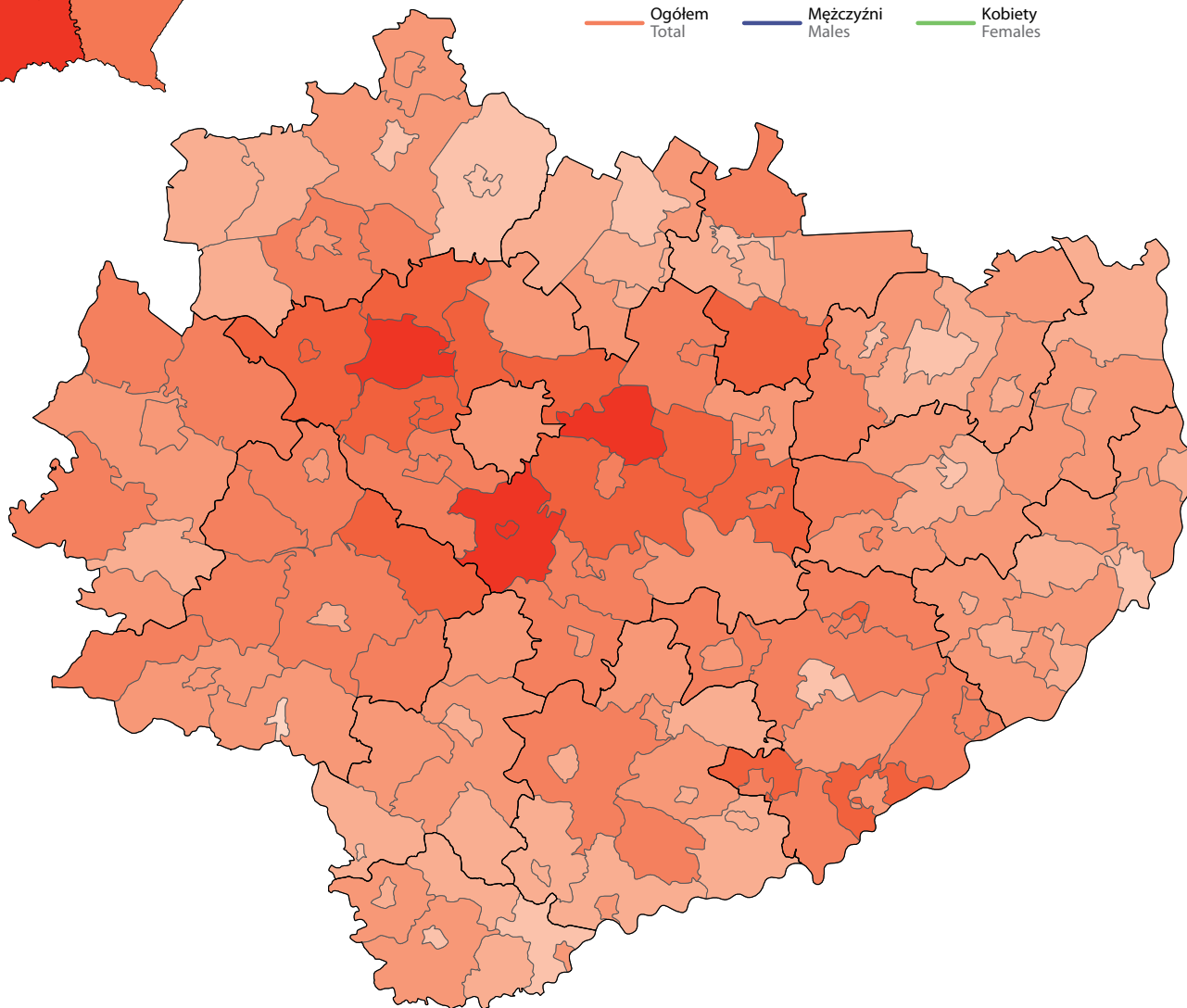
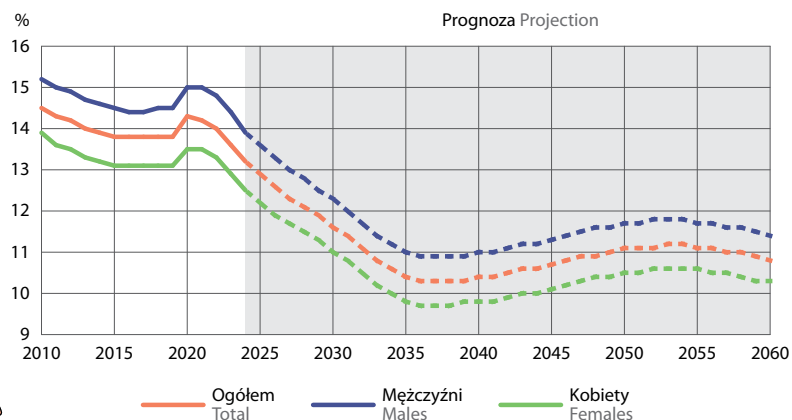


W ogólnej liczbie ludności  
In the total population



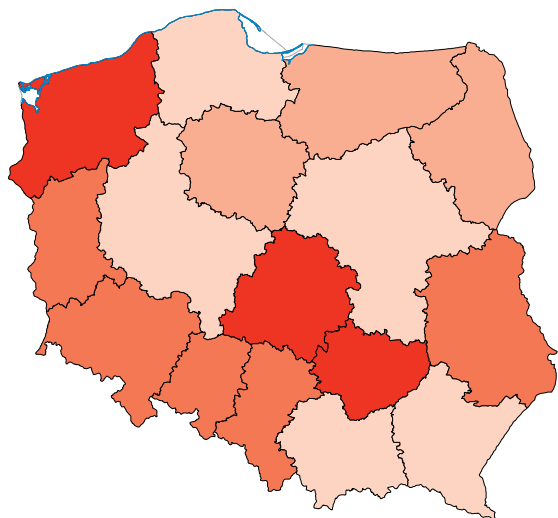
**Ludność w wieku 0-14 lat w ogólnej liczbie ludności w województwie**

Population aged 0-14 in the total population in voivodship

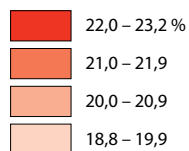


**Ludność w wieku 65 lat i więcej w 2024 r.**

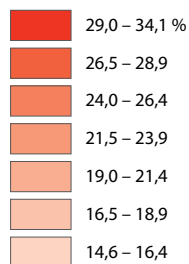
Population aged 65 and more in 2024



W ogólnej liczbie ludności  
In the total population

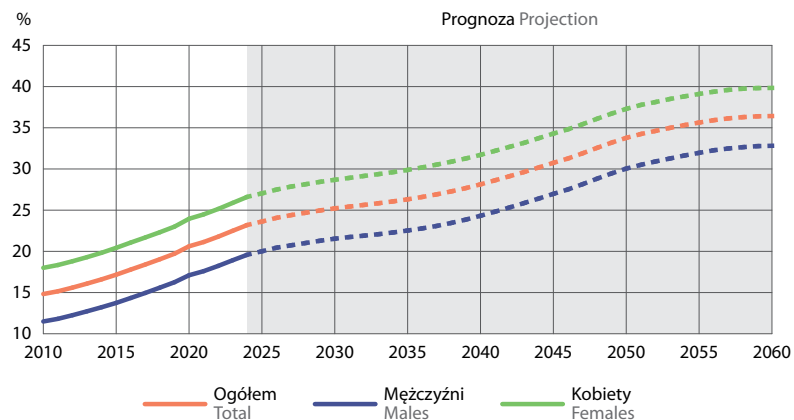


W ogólnej liczbie ludności  
In the total population



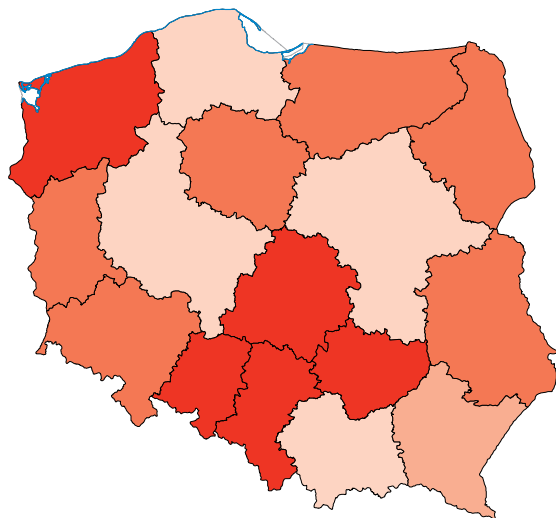
**Ludność w wieku 65 lat i więcej w ogólnej liczbie ludności w województwie**

Population aged 65 and more in the total population in voivodship

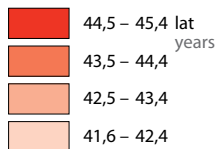


### Mediana wieku ludności w 2024 r.

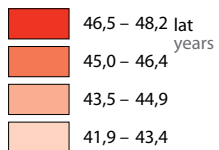
Median age of population in 2024



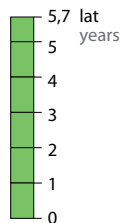
Mediana wieku ludności ogółem  
Median age of the total population



Mediana wieku ludności ogółem  
Median age of the total population



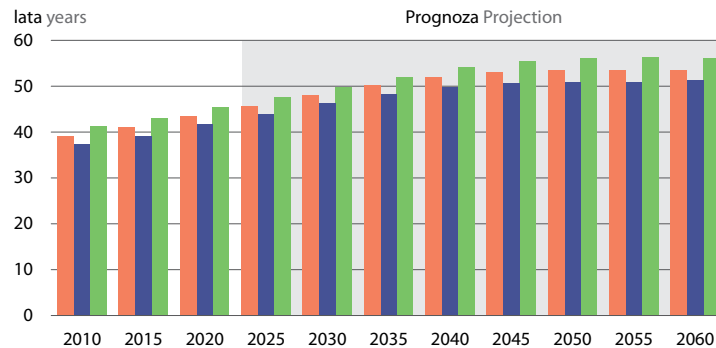
Różnica między medianą wieku kobiet  
a medianą wieku mężczyzn  
The gap between the median age  
of females and the median age of males



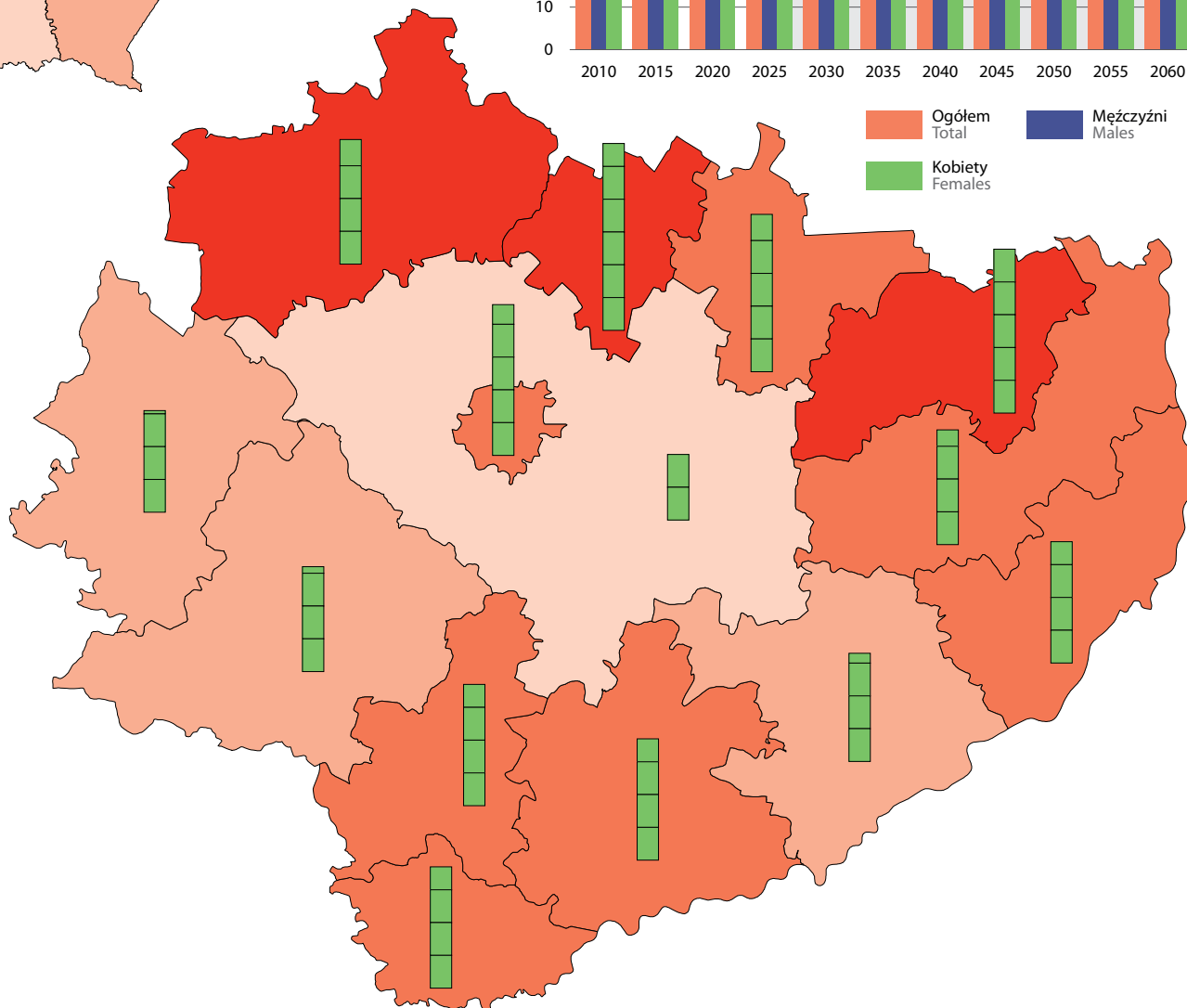
**Mediana wieku ludności (wiek środkowy) - granica wieku, którą połowa ludności już przekroczyła, a połowa jeszcze nie osiągnęła.**  
Median age of population - the value that divides the population into two parts: one-half of the cases falling below the median age and one-half above the middle value.

### Mediana wieku ludności w województwie

Median age of population in voivodship



Ogółem Total  
Mężczyźni Males  
Kobiety Females

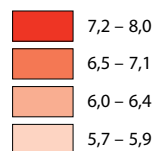


### Urodzenia żywe w 2024 r. Live births in 2024

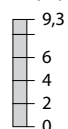
według delimitacji obszarów wiejskich  
by delimitation of rural areas

według wielkości miast  
by city size

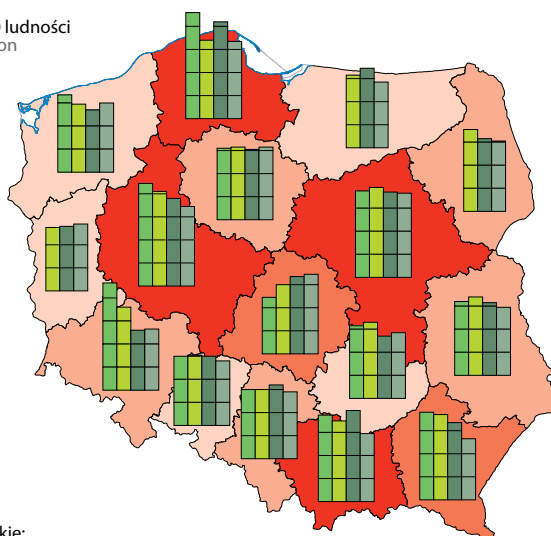
Na obszarach wiejskich na 1000 ludności  
In rural areas per 1000 population



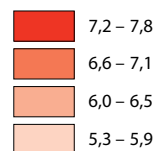
Na obszarach wiejskich według typów obszarów wiejskich na 1000 ludności  
In rural areas by types of rural areas per 1000 population



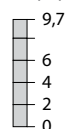
Obszary wiejskie:  
Rural areas:



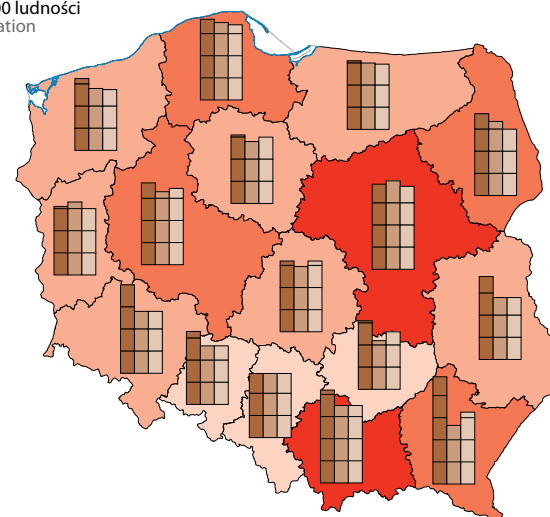
Na obszarach miejskich na 1000 ludności  
In urban areas per 1000 population



Na obszarach miejskich według grup wielkości miast na 1000 ludności  
In urban areas by city size groups per 1000 population



Miasta:  
Cities and towns:

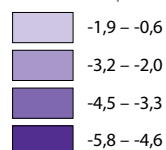


### Przyrost/ubytok naturalny ludności w 2024 r. Natural increase/decrease of the population in 2024

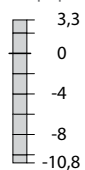
według delimitacji obszarów wiejskich  
by delimitation of rural areas

według wielkości miast  
by city size

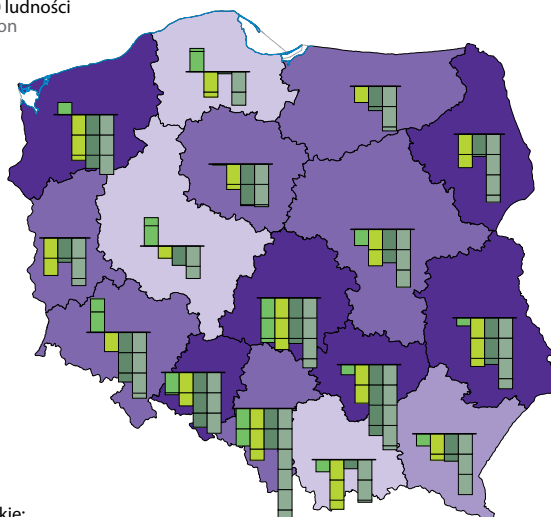
Na obszarach wiejskich na 1000 ludności  
In rural areas per 1000 population



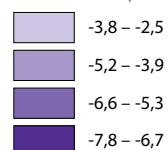
Na obszarach wiejskich według typów obszarów wiejskich na 1000 ludności  
In rural areas by types of rural areas per 1000 population



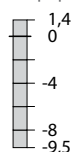
Obszary wiejskie:  
Rural areas:



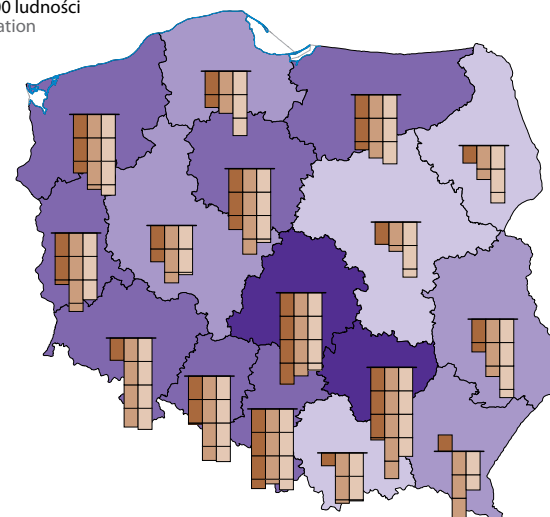
Na obszarach miejskich na 1000 ludności  
In urban areas per 1000 population



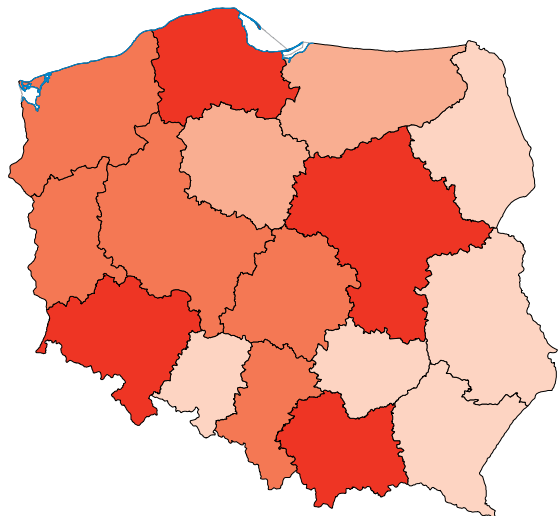
Na obszarach miejskich według grup wielkości miast na 1000 ludności  
In urban areas by city size groups per 1000 population



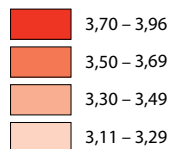
Miasta:  
Cities and towns:



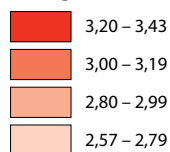
**Małżeństwa i rozwody w 2024 r.**  
Marriages and divorces in 2024



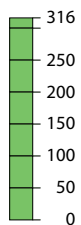
**Małżeństwa zawarte na 1000 ludności**  
Marriages contracted per 1000 population



**Małżeństwa zawarte na 1000 ludności**  
Marriages contracted per 1000 population

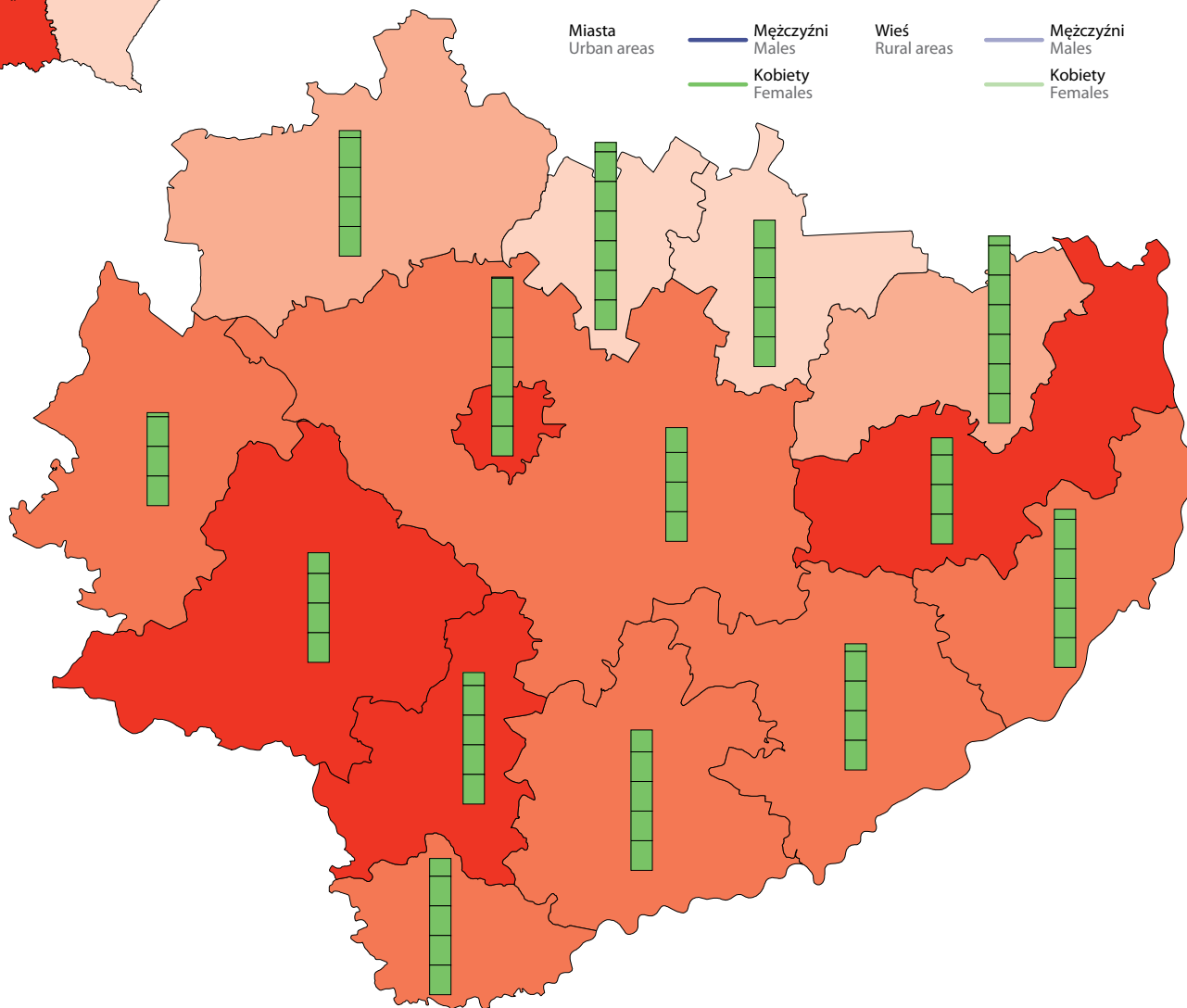
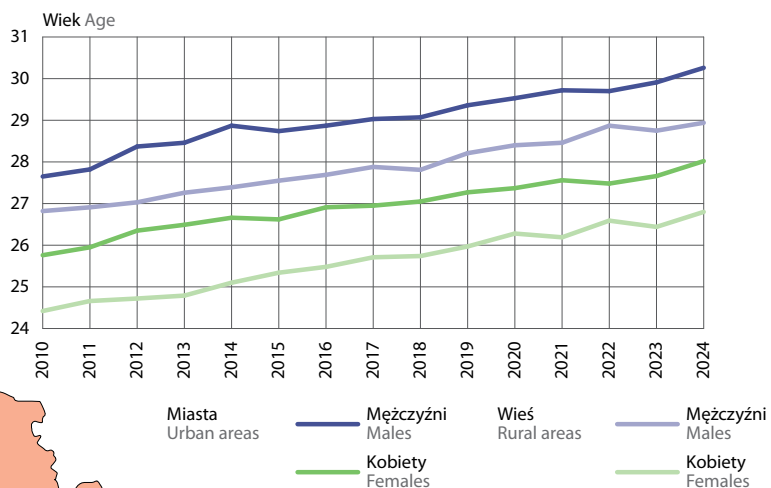


**Rozwody na 1000 zawartych małżeństw**  
Divorces per 1000 contracted marriages



**Mediana wieku nowożeńców zawierających związek małżeński po raz pierwszy (kawaler z panną) w województwie**

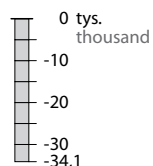
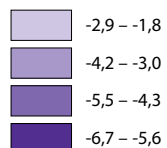
Median age of bridegrooms and brides marrying for the first time (bachelor with a maid) in voivodship



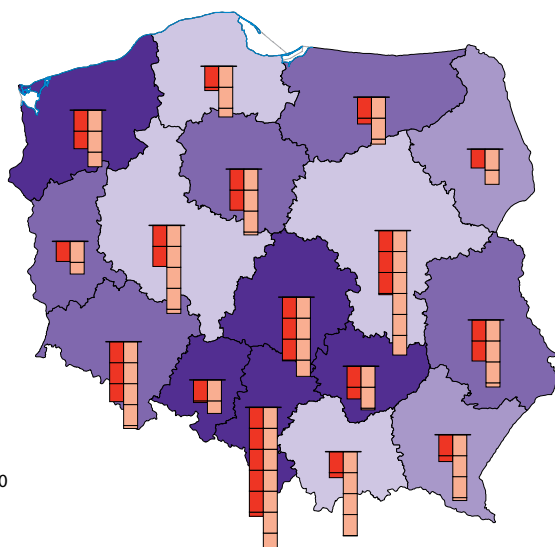
### Ubytek naturalny ludności w 2024 r. i w prognozie na 2060 r.

Natural decrease of the population in 2024 and in projection for 2060

Na 1000 ludności  
Per 1000 population




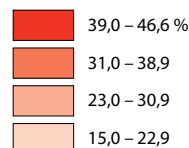
2024 2060



### Urodzenia żywe pozamałżeńskie w 2024 r.

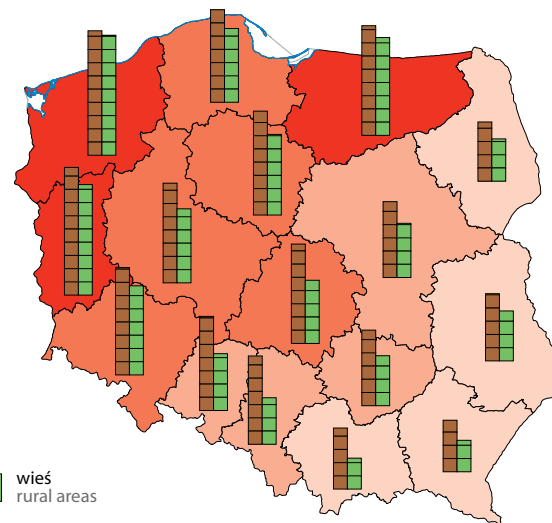
Illegitimate live births in 2024

W ogólnej liczbie urodzeń żywych  
In total number of live births



miasta  
urban areas

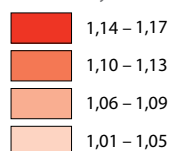
wieś  
rural areas



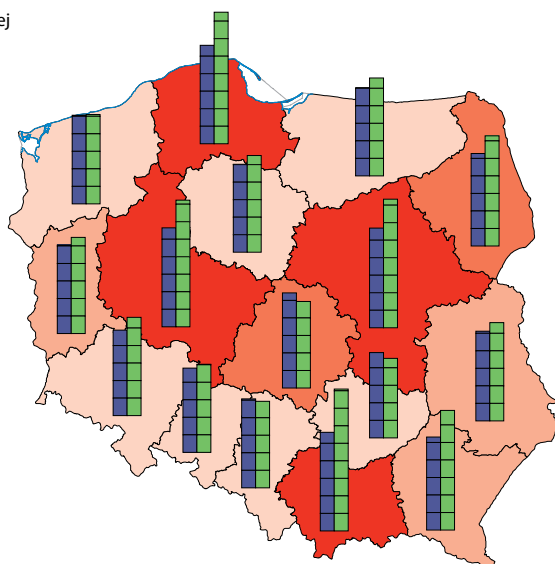

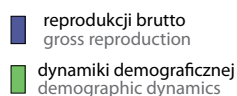
### Współczynniki reprodukcji ludności w 2024 r.

Reproduction rates of population in 2024

Współczynnik dzietności ogólnej  
Total fertility rate



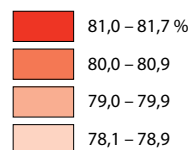
Współczynniki:  
Rates:



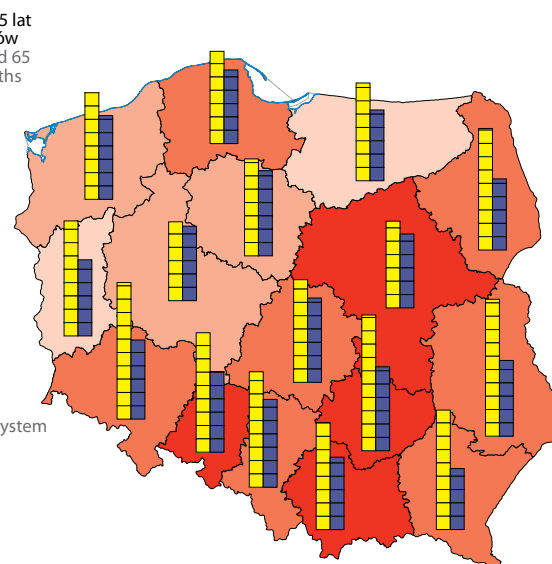

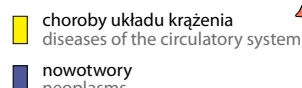
### Zgony w 2024 r.

Deaths in 2024

Udział zgonów osób w wieku 65 lat i więcej w ogólnej liczbie zgonów  
Share of deaths of persons aged 65 or more in total number of deaths

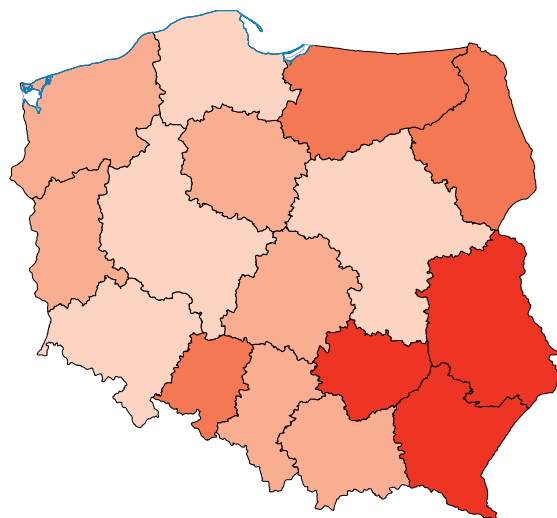


Przyczyny zgonów na 100 tys. ludności w 2023 r.:  
Causes of deaths per 100 thousand population in 2023:



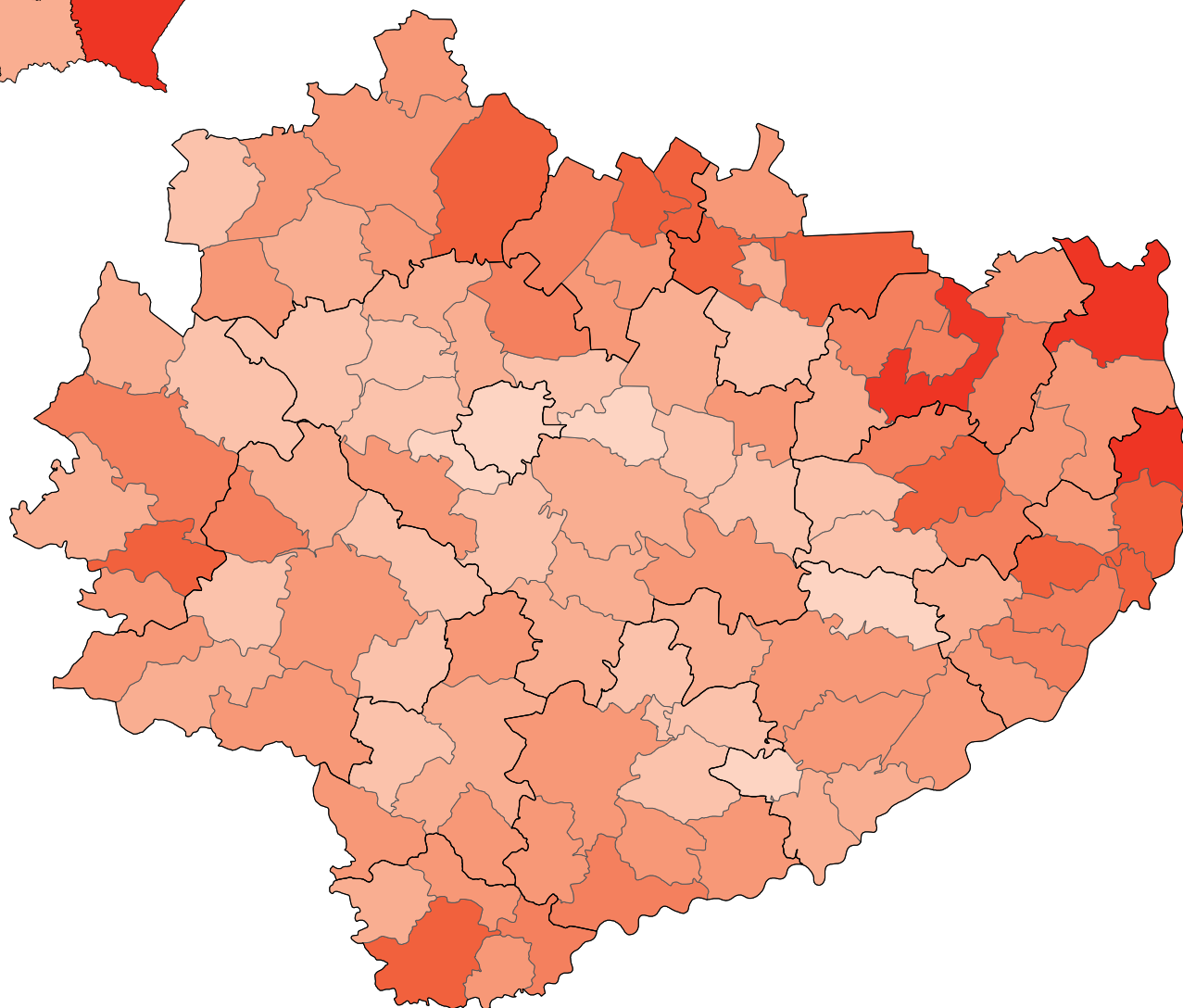
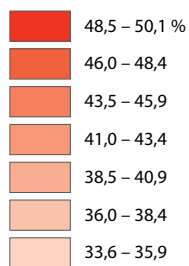
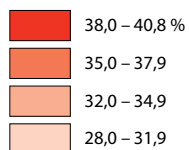
## Gniazdownicy w ogólnej liczbie ludności w wieku 25-34 lata w 2022 r. – badanie eksperymentalne GUS

Young adults living with their parents in the total population aged 25-34 in 2022 – experimental study of Statistics Poland



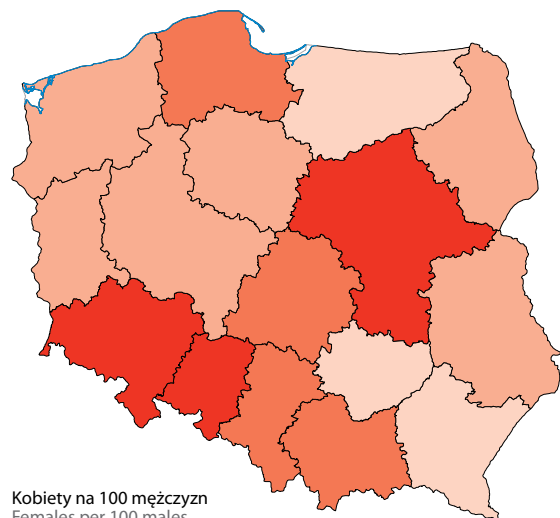
**Gniazdownik - osoba w wieku 25-34 lata mieszkająca z rodzicami, nieposiadająca współmałżonka i niebędąca sama rodzicem. Populacja gniazdowników nie obejmuje osób rozwiedzionych oraz wdowców.**

Young adult living with parents - a person aged 25-34, living with their parents, having no spouse and not being the parent themselves. The analysed population does not include divorced or widowed people.

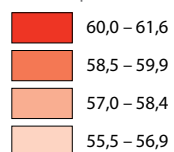


### Współczynnik feminizacji gniazdowników w 2022 r. – badanie eksperymentalne GUS

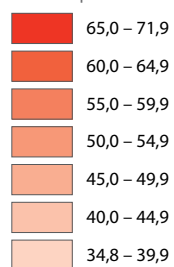
Feminisation rate of young adults living with their parents in 2022 – experimental study of Statistics Poland



Kobiety na 100 mężczyzn  
Females per 100 males

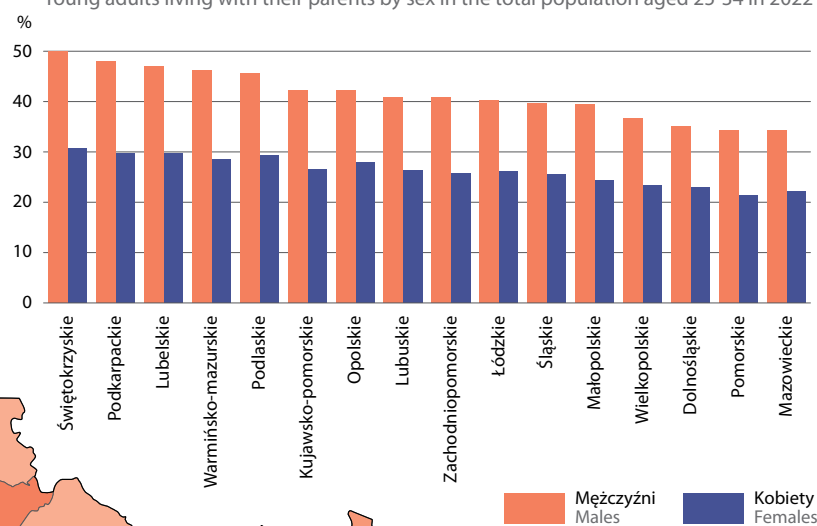


Kobiety na 100 mężczyzn  
Females per 100 males



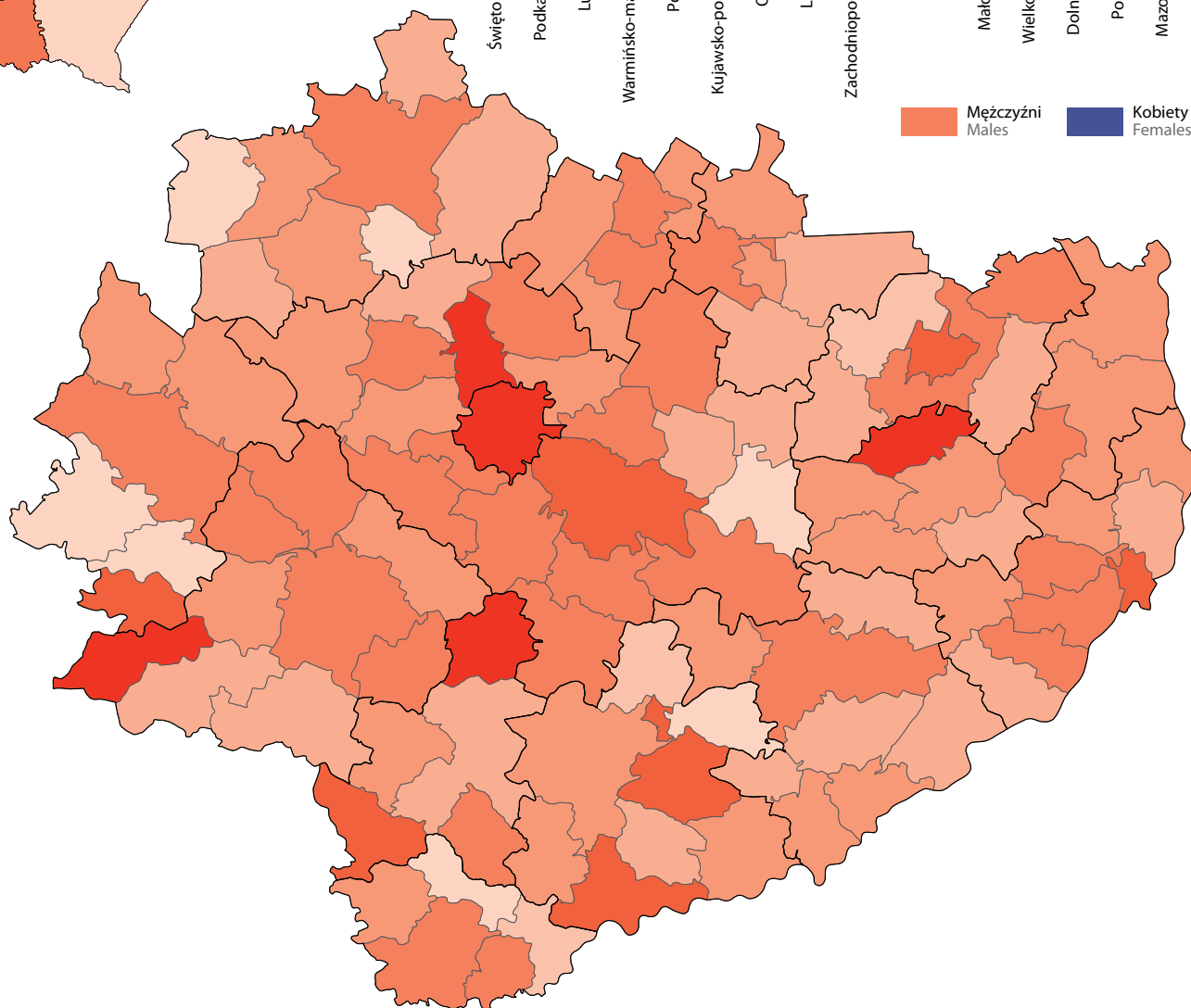
### Gniazdownicy według płci w ogólnej liczbie ludności w wieku 25-34 lata w 2022 r.

Young adults living with their parents by sex in the total population aged 25-34 in 2022



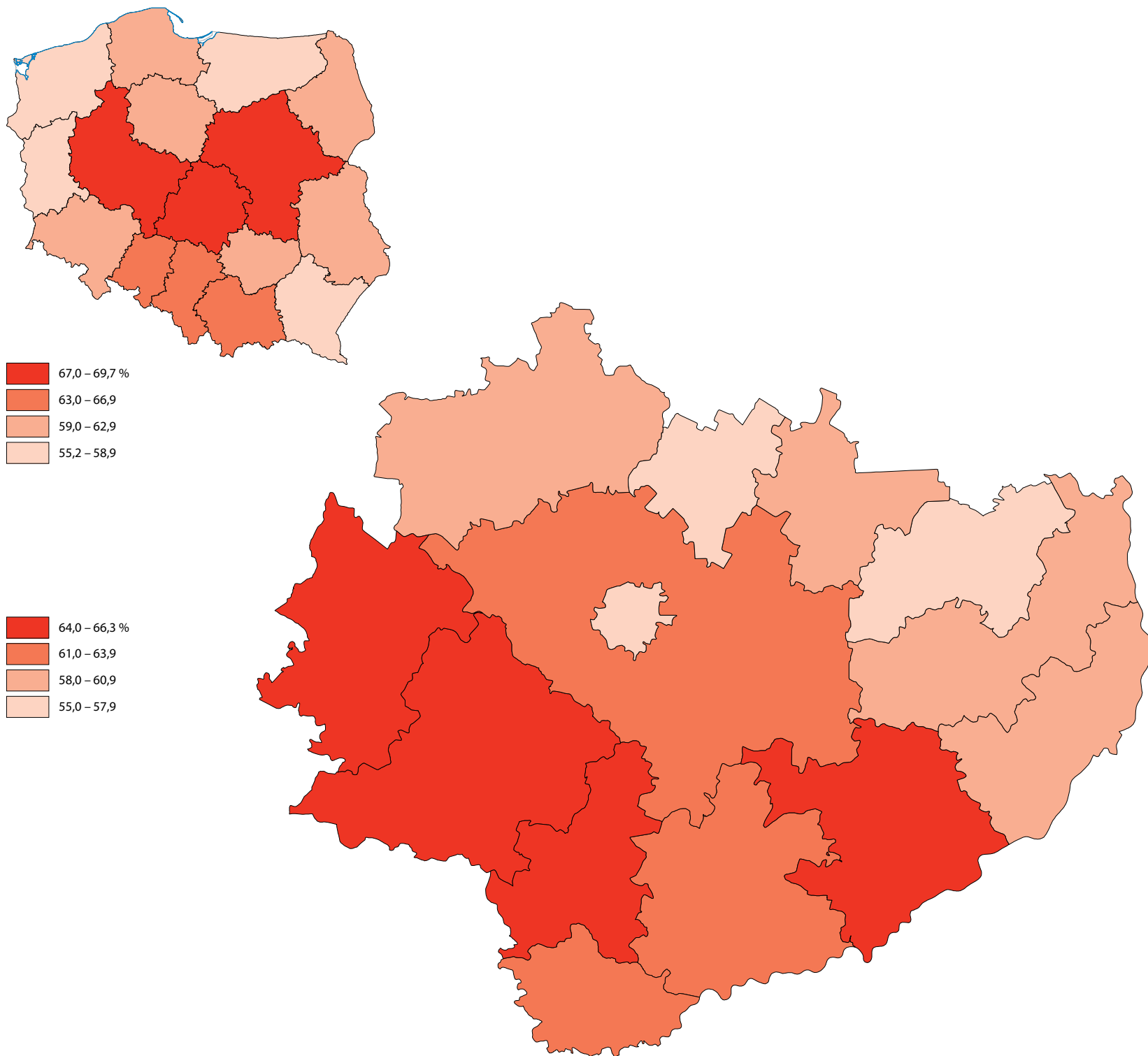
Mężczyźni  
Males

Kobiety  
Females



**Pracujący gniazdownicy w 2022 r. – badanie eksperymentalne GUS**

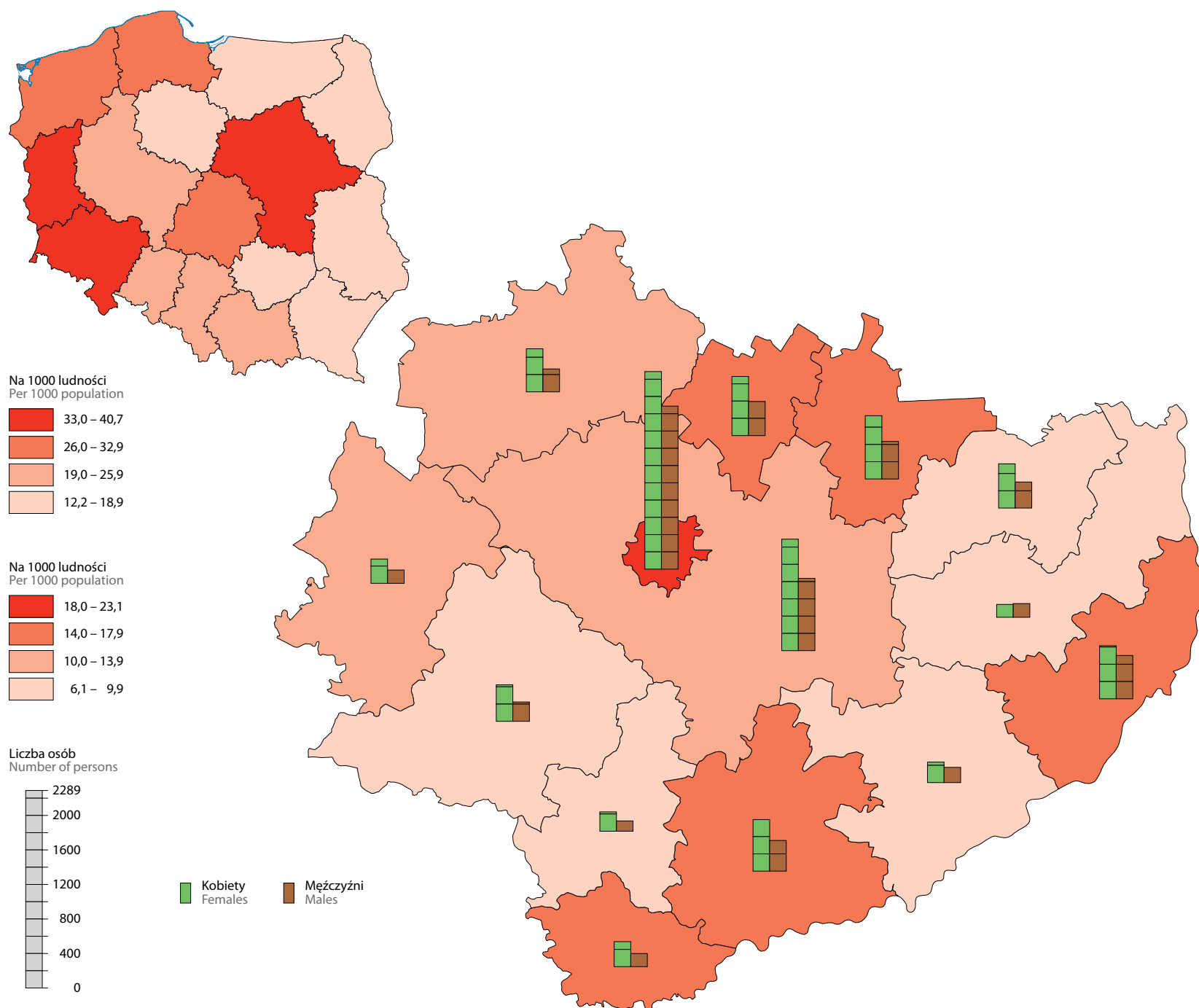
Employed young adults living with their parents in 2022 – experimental study of Statistics Poland



## Mieszkańcy Ukrainy objęci ochroną czasową w Polsce<sup>a</sup> Stan w grudniu 2024 r.

Residents of Ukraine under temporary protection in Poland<sup>a</sup>

As of December 2024



<sup>a</sup> W oparciu o Ustawę z dnia 12 marca 2022 r. o pomocy obywatelom Ukrainy w związku z konfliktem zbrojnym na terytorium tego państwa.

Zr ó d ł o: Ministerstwo Cyfryzacji.

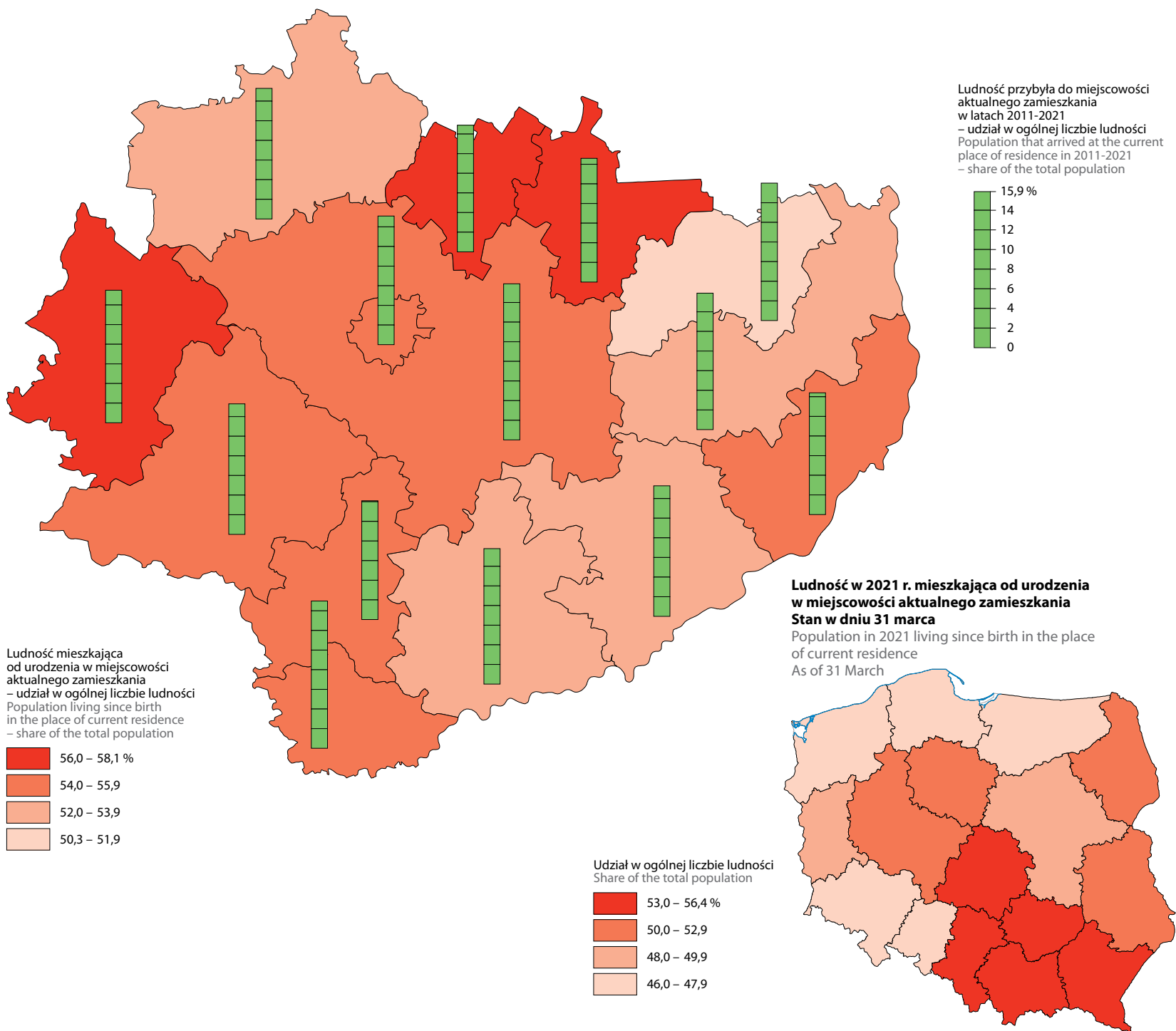
a Under the Act of 12 March 2022 on assistance to Ukrainian citizens in connection with the armed conflict on the territory of this country.

S o u r c e: Ministry of Digital Affairs.

### Ludność w 2021 r. mieszkająca od urodzenia w miejscowości aktualnego zamieszkania i przybyła do miejscowości aktualnego zamieszkania w latach 2011-2021

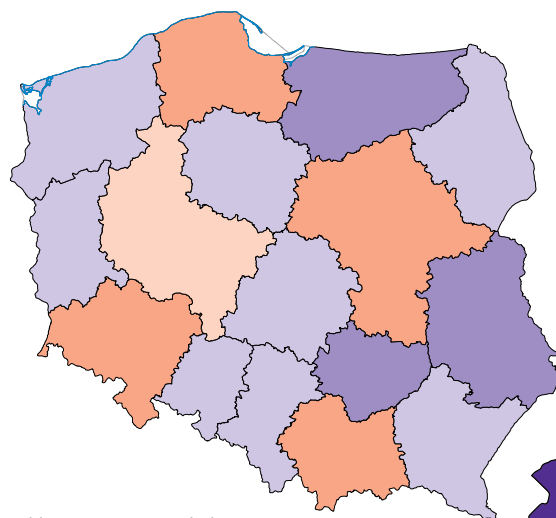
#### Stan w dniu 31 marca

Population in 2021 living since birth in the place of current residence and arriving at the current place of residence in 2011-2021  
As of 31 March



### Saldo migracji na pobyt stały<sup>a</sup> w 2024 r.

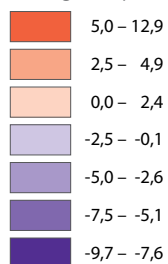
Net migration for permanent residence<sup>a</sup> in 2024



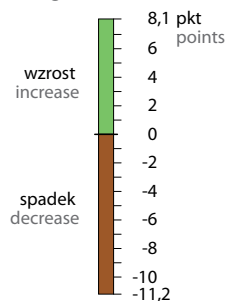
Saldo migracji na 1000 ludności  
Net migration per 1000 population



Saldo migracji na 1000 ludności  
Net migration per 1000 population

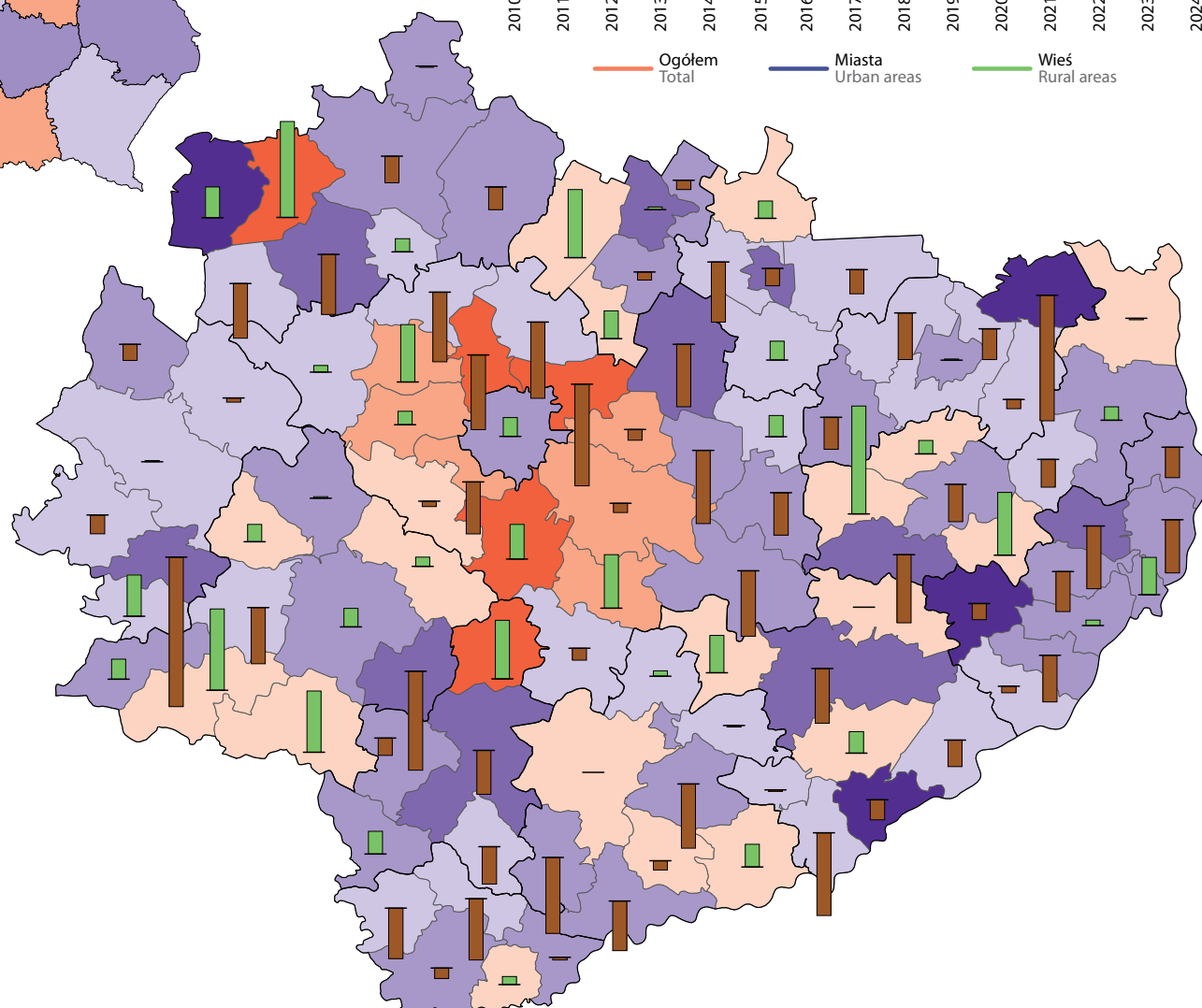
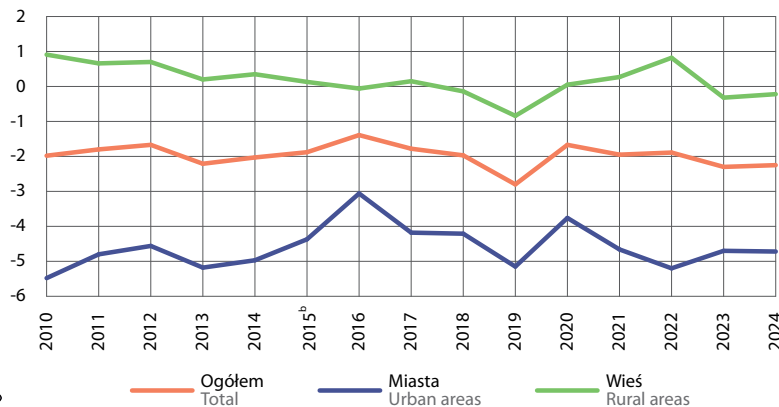


Zmiana w porównaniu z 2010 r.  
Change in relation to 2010



### Saldo migracji na pobyt stały na 1000 ludności w województwie

Net migration for permanent residence per 1000 population in voivodship



<sup>a</sup> Prezentowane dane opracowane w oparciu o zasoby informacyjne rejestru PESEL, dotyczą zameldowań na pobyt stały oraz wymeldowań z pobytu stałego.

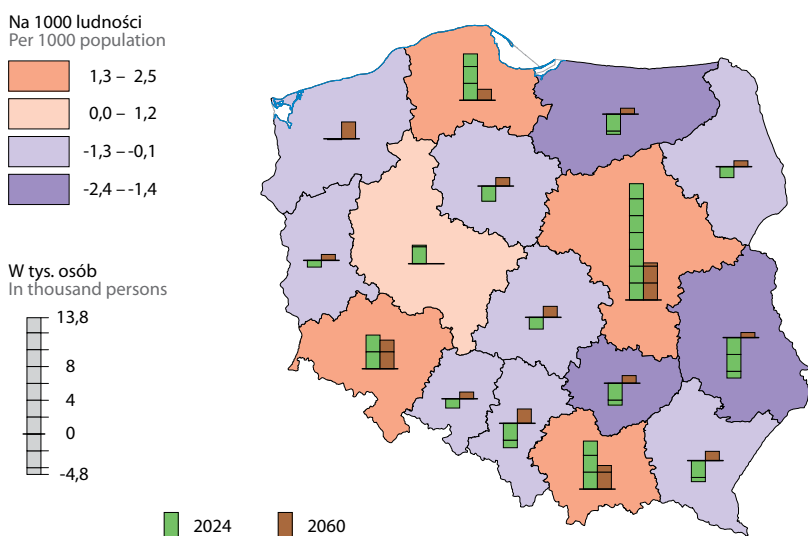
<sup>b</sup> Do obliczenia salda wykorzystano dane o migracjach wewnętrznych za 2015 r. i migracjach zagranicznych za 2014 r.

<sup>a</sup> The presented data compiled on the basis of information resources of the PESEL register, refer to registrations for permanent residence and deregistrations from permanent residence.

<sup>b</sup> For calculating net migration, data on internal migration for 2015 and data on international migration for 2014 were used.

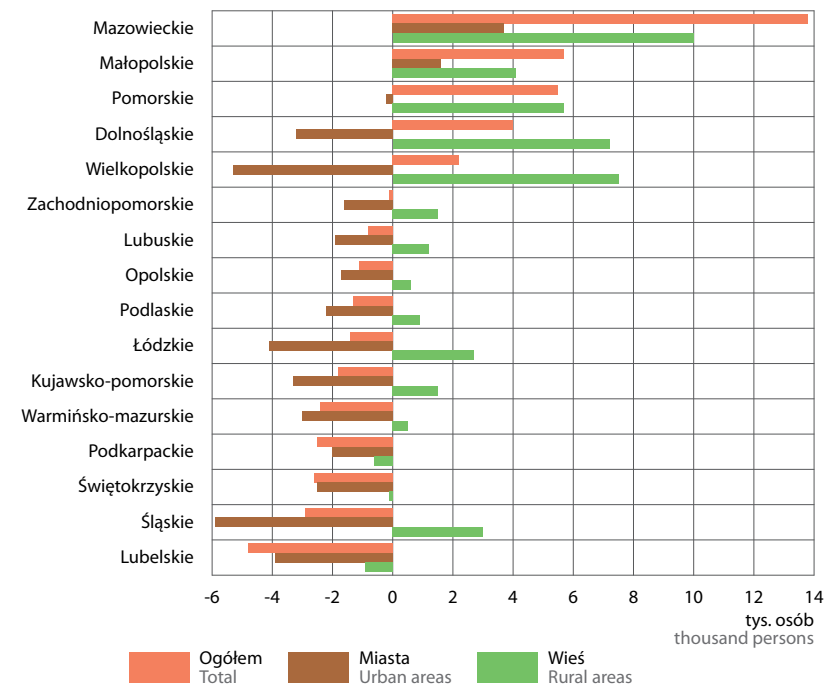
**Saldo migracji na pobyt stały<sup>a</sup> w 2024 r. i w prognozie na 2060 r.**

Net migration for permanent residence<sup>a</sup> in 2024 and in projection for 2060



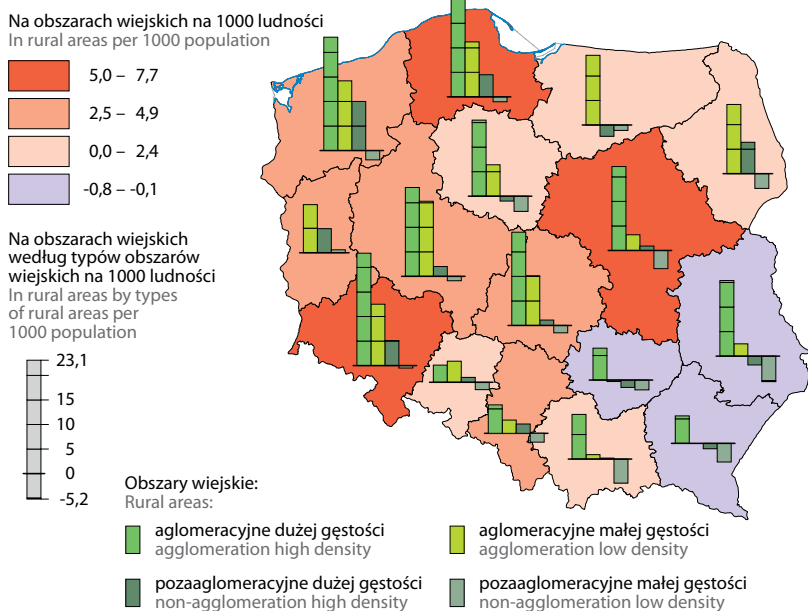
**Saldo migracji na pobyt stały<sup>a</sup> w 2024 r.**

Net migration for permanent residence<sup>a</sup> in 2024

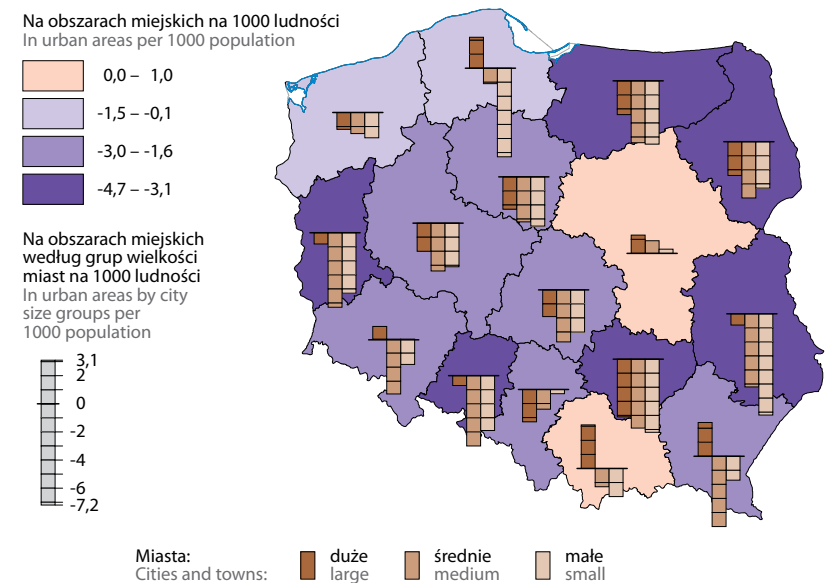


**Saldo migracji na pobyt stały<sup>a</sup> w 2024 r.**  
Net migration for permanent residence<sup>a</sup> in 2024

**według delimitacji obszarów wiejskich**  
by delimitation of rural areas



**według wielkości miast**  
by city size



<sup>a</sup> Prezentowane dane opracowane w oparciu o zasoby informacyjne rejestru PESEL, dotyczą zameldowań na pobyt stały oraz wymeldowań z pobytu stałego.  
<sup>a</sup> The presented data compiled on the basis of information resources of the PESEL register, refer to registrations for permanent residence and deregistrations from permanent residence.

# **Rynek pracy i dochody ludności**

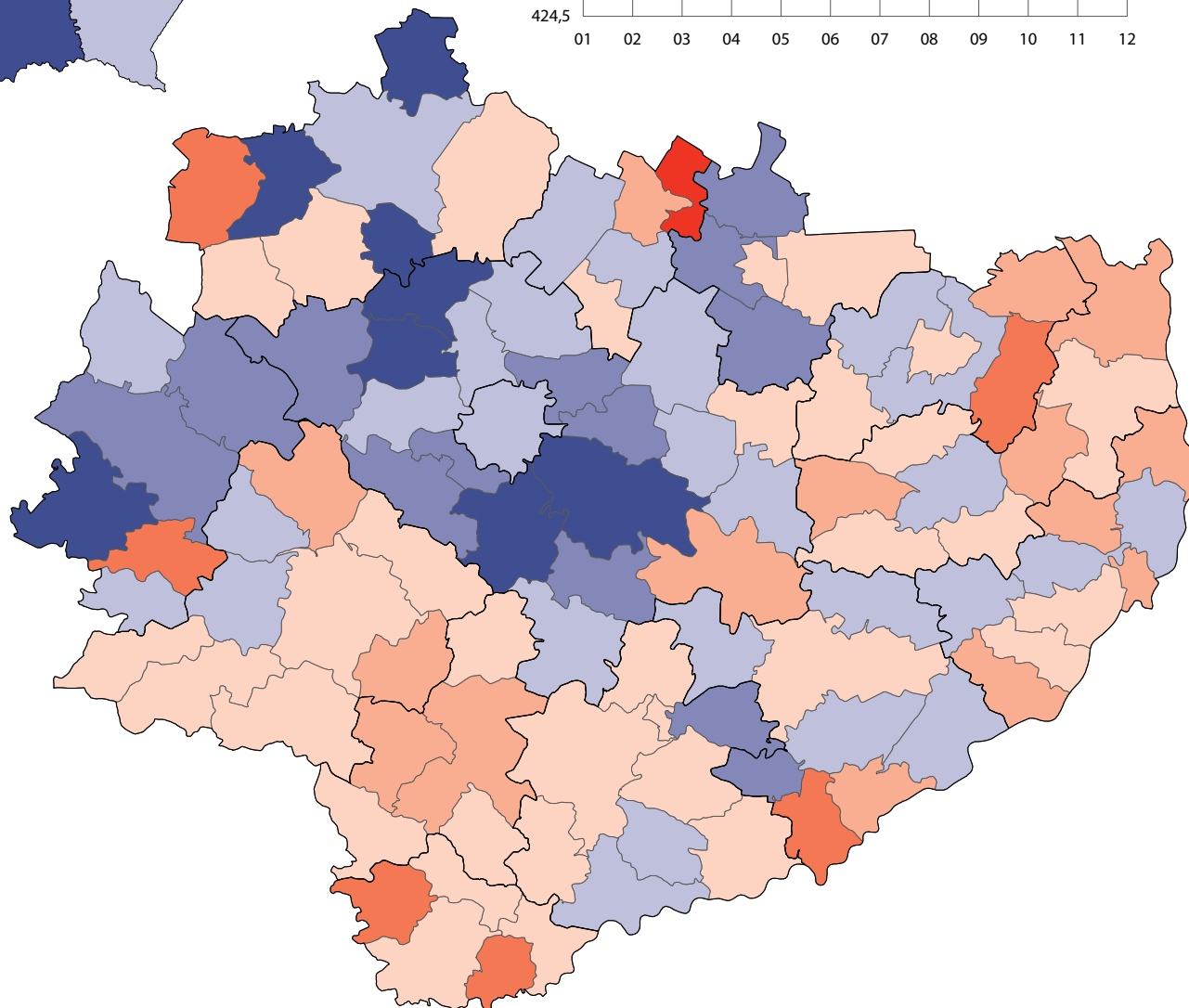
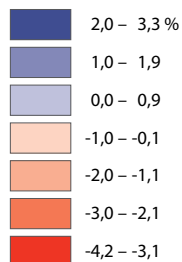
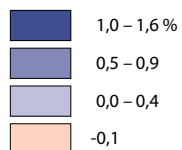
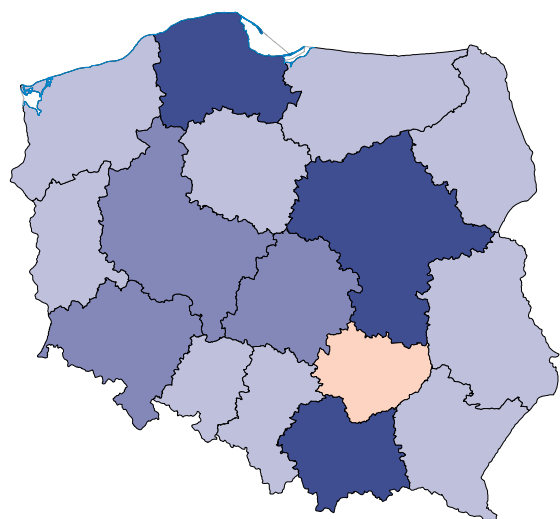
Labour market

and income of population



**Zmiana liczby pracujących w gospodarce narodowej według miejsca zamieszkania w grudniu 2024 r. w stosunku do stycznia 2024 r.**

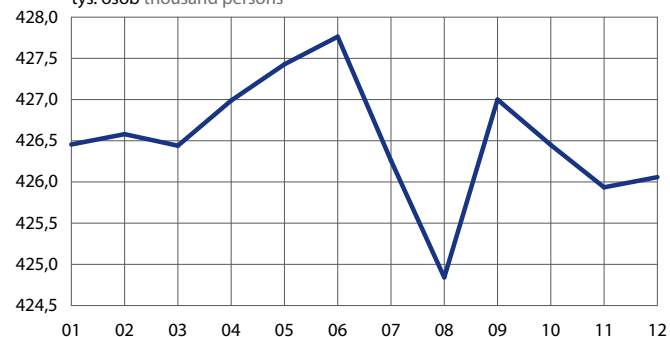
Change in the number of employed persons in the national economy by place of residence in December 2024 compared to January 2024



**Pracujący w gospodarce narodowej w województwie w 2024 r.**


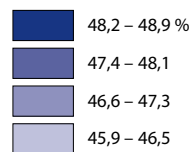
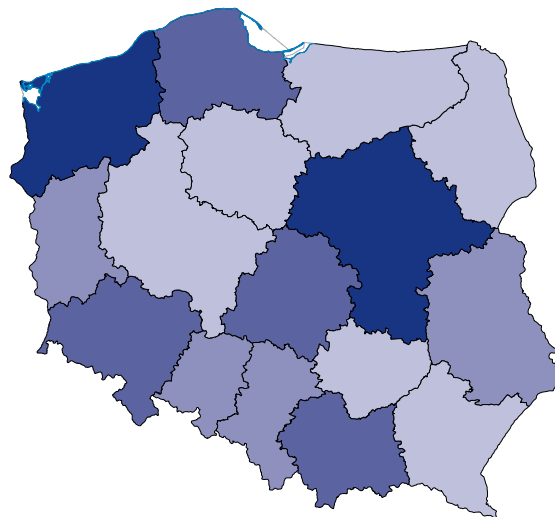
Employed persons in the national economy in voivodship in 2024

tys. osób thousand persons

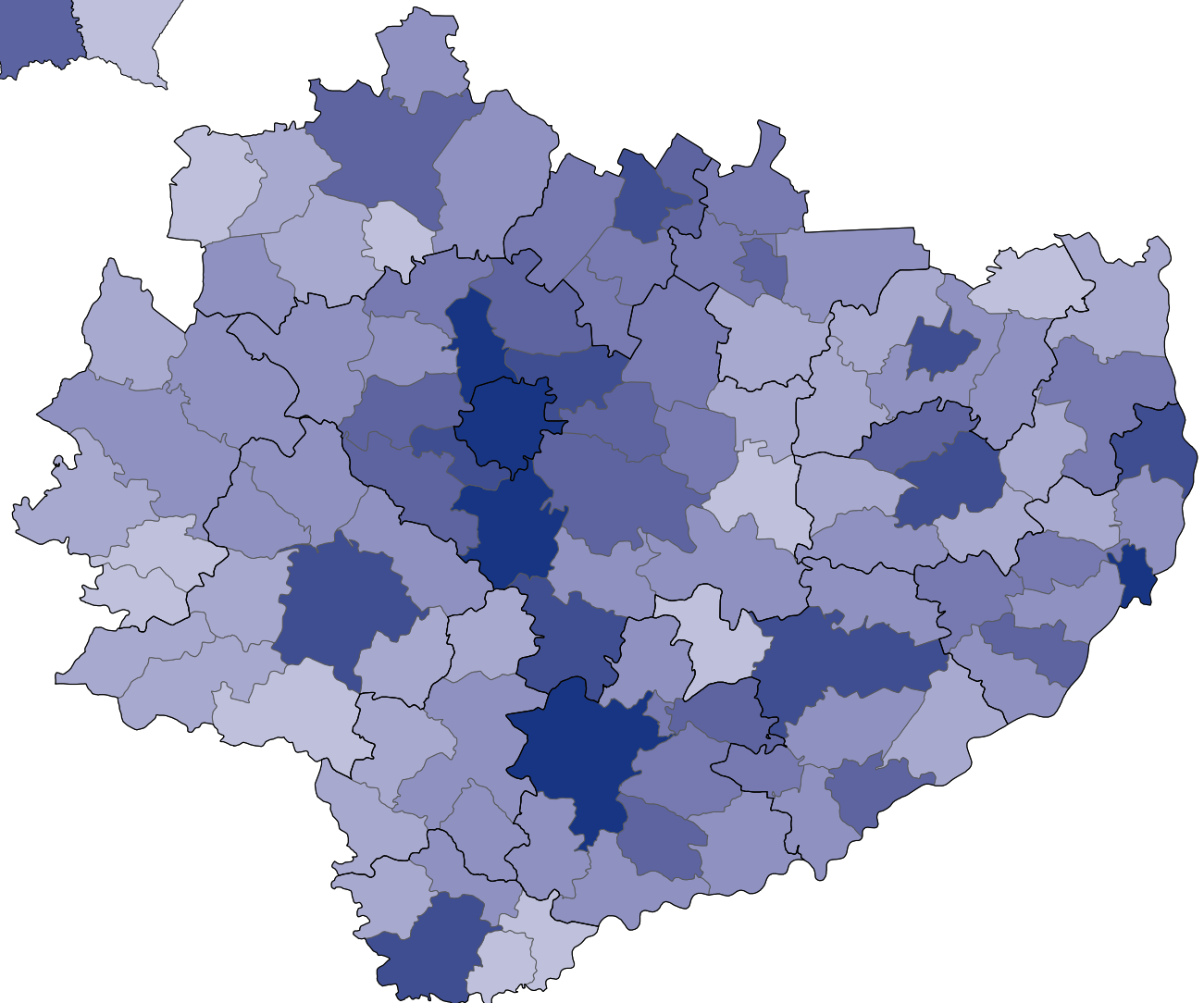
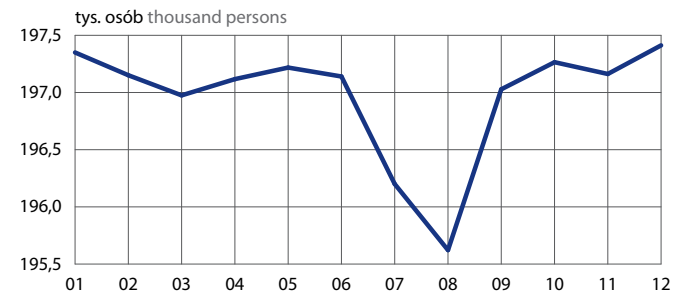


**Udział kobiet w ogólnej liczbie pracujących w gospodarce narodowej w 2024 r.**

Share of employed women in the total employed persons in the national economy in 2024

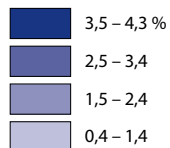
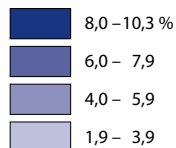
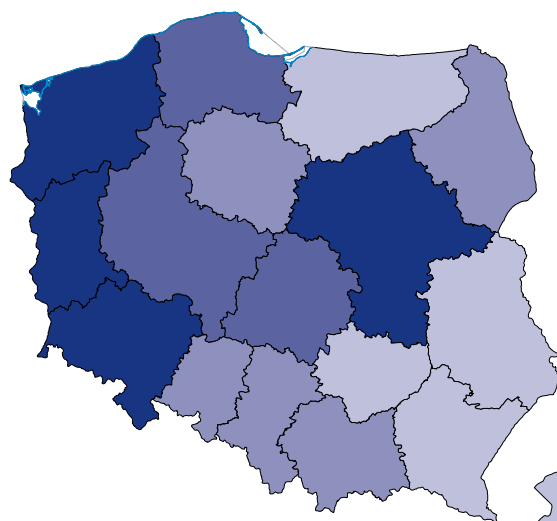
**Kobiety pracujące w gospodarce narodowej w województwie w 2024 r.**

Employed women in the national economy in voivodeship in 2024




**Udział cudzoziemców w ogólnej liczbie wykonujących pracę<sup>a</sup> w 2024 r.**

Share of foreigners in the total number of people performing work<sup>a</sup> in 2024

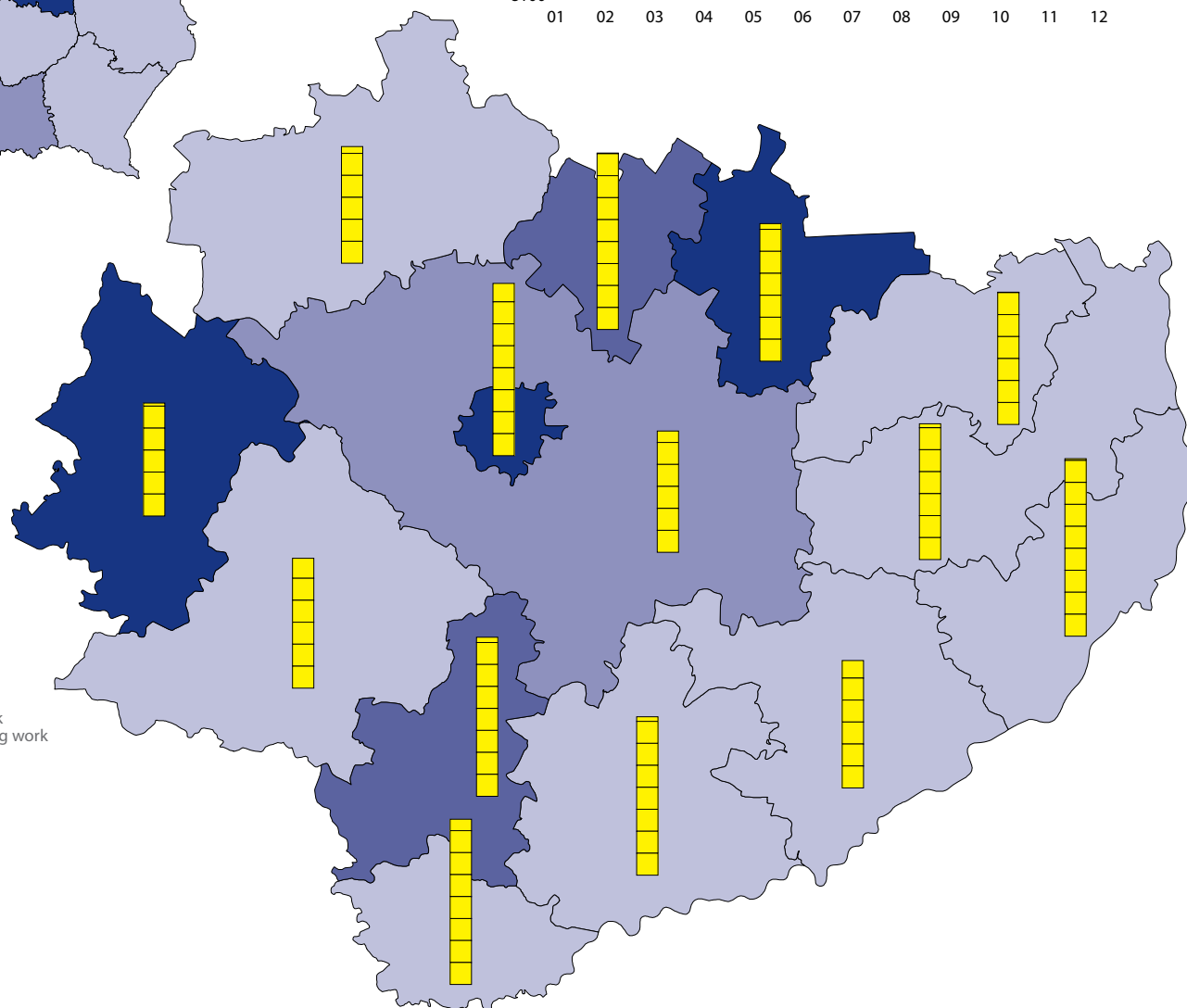
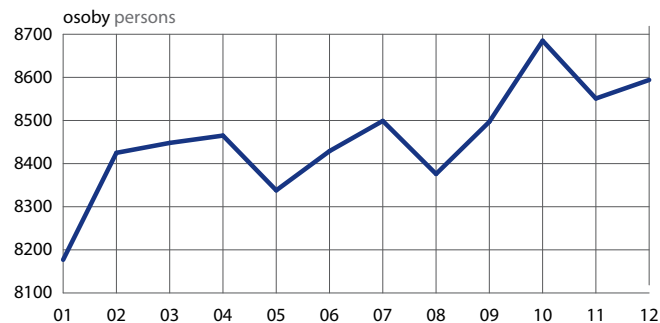


**Udział obywateli Ukrainy w ogólnej liczbie cudzoziemców wykonujących pracę**  
Share of Ukrainian citizens performing work in the total number of foreigners performing work



**Cudzoziemcy wykonujący pracę<sup>a</sup> w województwie w 2024 r.**

Foreigners performing work<sup>a</sup> in voivodship in 2024

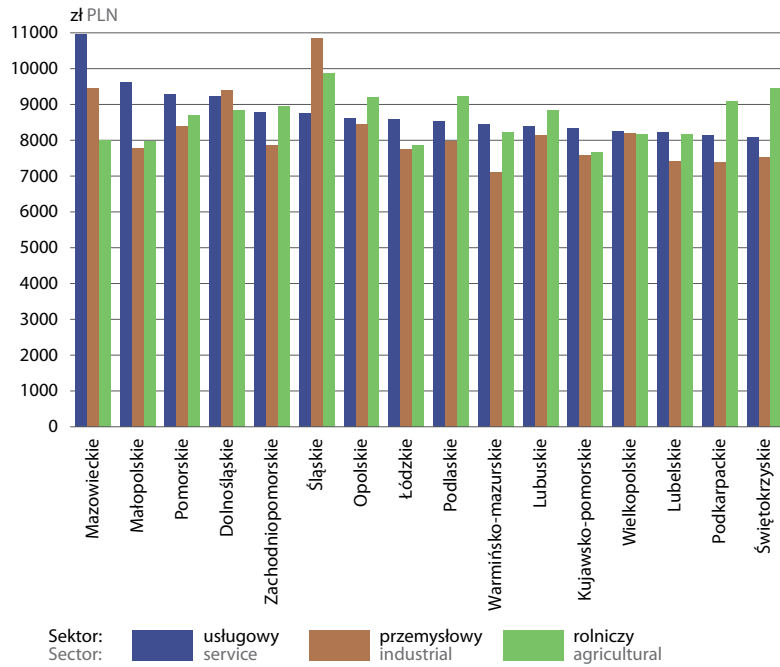


<sup>a</sup> Pracujący w gospodarce narodowej oraz osoby wykonujące umowy cywilnoprawne; bez właścicieli, współwłaścicieli i dzierżawców gospodarstw indywidualnych w rolnictwie (łącznie z pomagającymi członkami ich rodzin), a także osób wykonujących umowy o dzieło i pomocników rolnika.

<sup>a</sup> Employed persons in the national economy and persons working under civil law contracts; does not include owners, co-owners and leaseholders of individual agricultural holdings (including contributing family workers), as well as persons working under contracts to perform a specified task and farmer's helpers.

**Przeciętne miesięczne wynagrodzenia brutto według sektorów gospodarki narodowej i miejsca zamieszkania w grudniu 2024 r.**

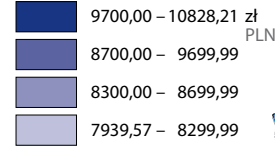
Average gross wages and salaries by sectors of the national economy and by place of residence in December 2024



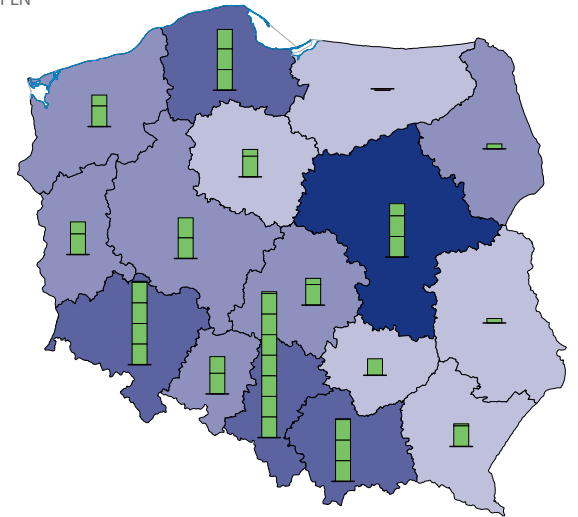
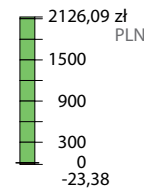
**Różnica wynagrodzeń brutto mężczyzn i kobiet według miejsca zamieszkania w grudniu 2024 r.**

Difference between gross wages and salaries of men and women by place of residence in December 2024

Wynagrodzenia ogółem   
 Total wages and salaries

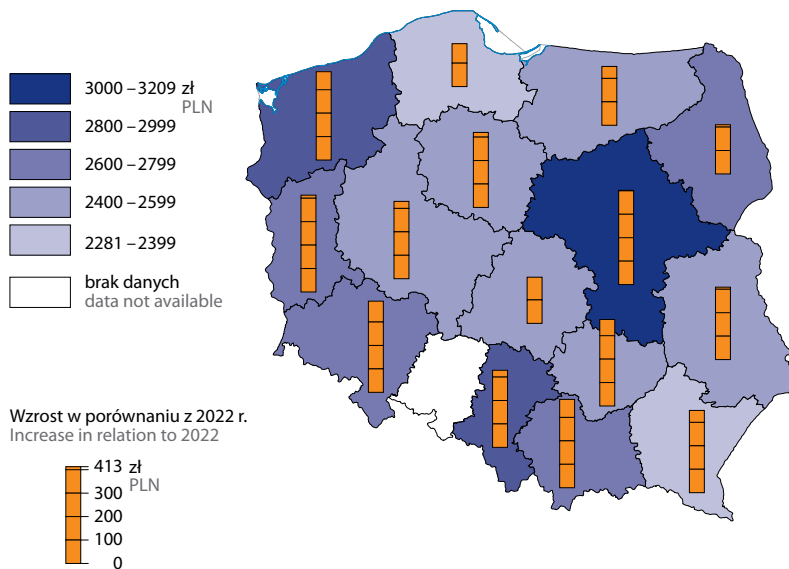


Różnica między wynagrodzeniami mężczyzn i kobiet   
 Difference between men's and women's wages and salaries



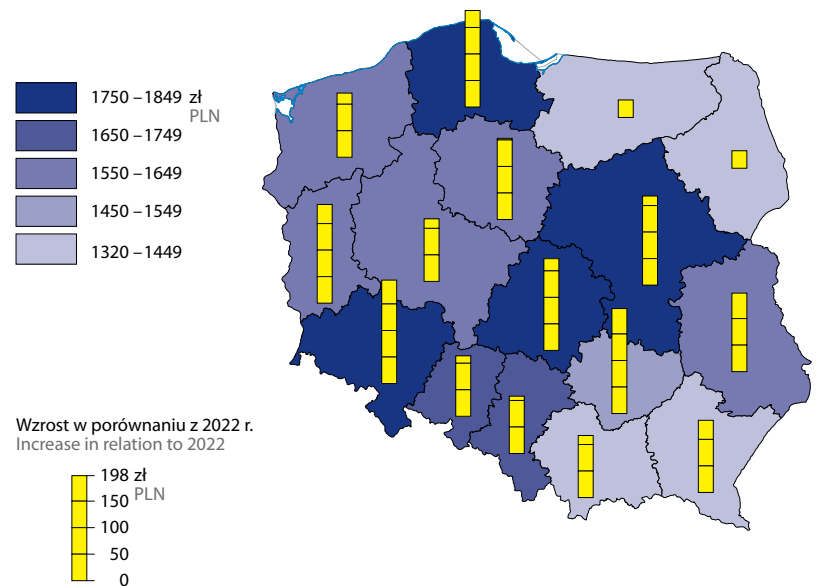
**Przeciętny miesięczny dochód rozporządzalny w gospodarstwach domowych w 2023 r.**

Average monthly available income in households in 2023



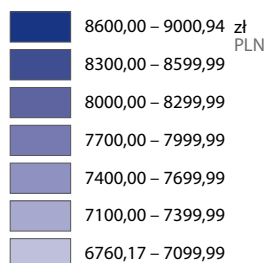
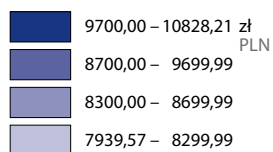
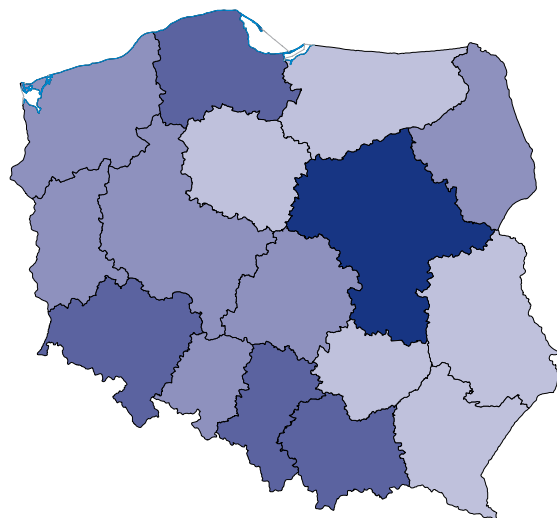
**Przeciętne miesięczne wydatki w gospodarstwach domowych w 2023 r.**

Average monthly expenditure in households in 2023



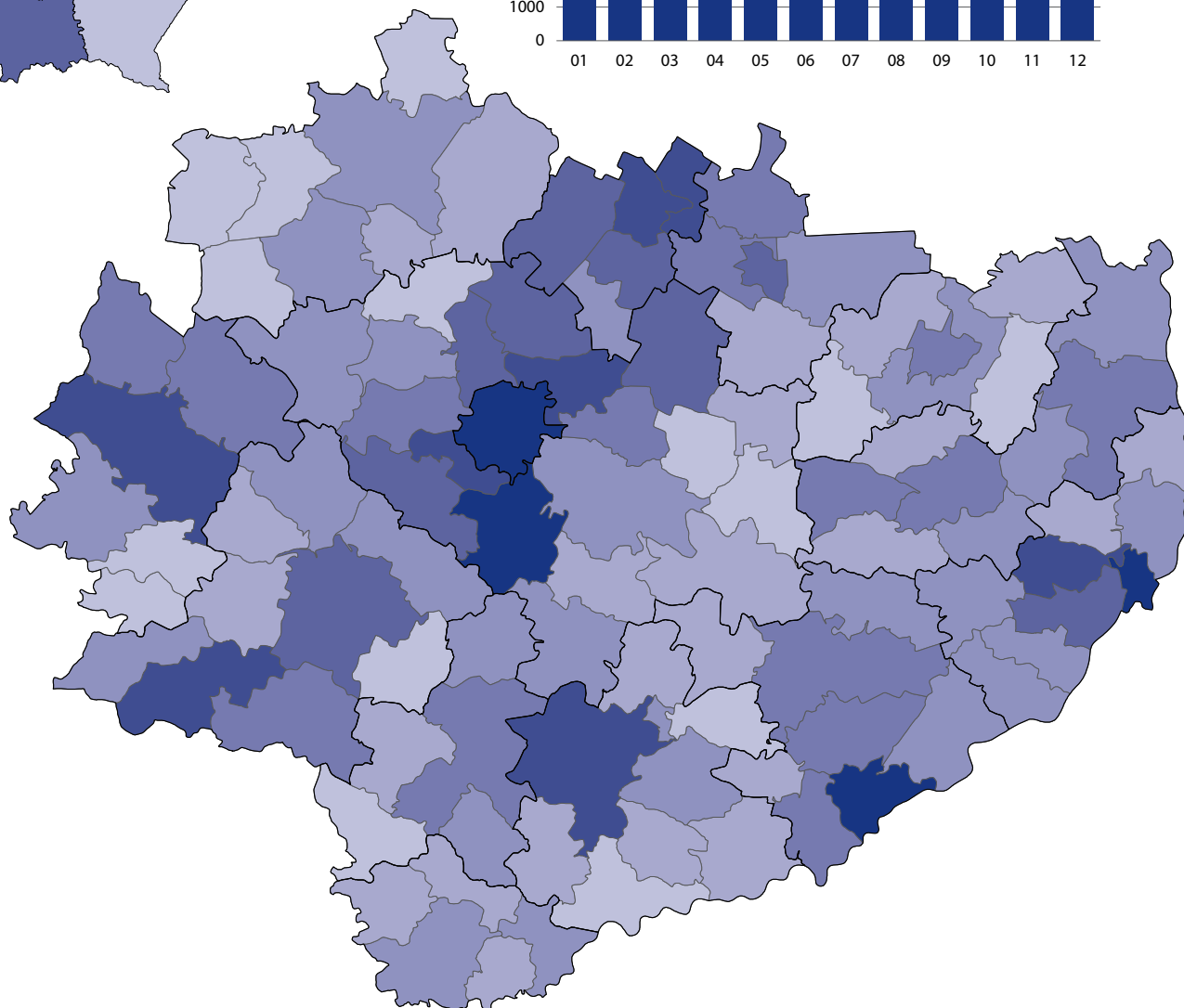
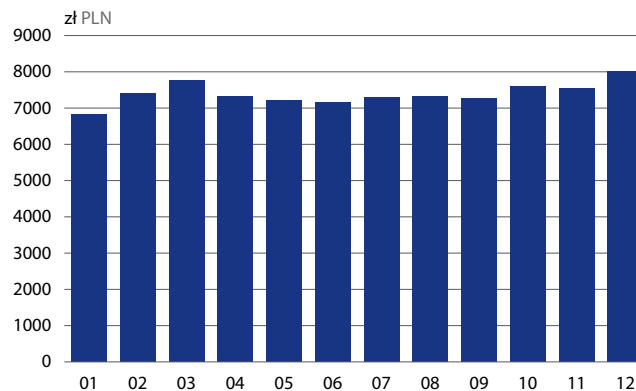
**Przeciętne miesięczne wynagrodzenia brutto w gospodarce narodowej według miejsca zamieszkania w grudniu 2024 r.**

Average gross wages and salaries in the national economy by place of residence in December 2024



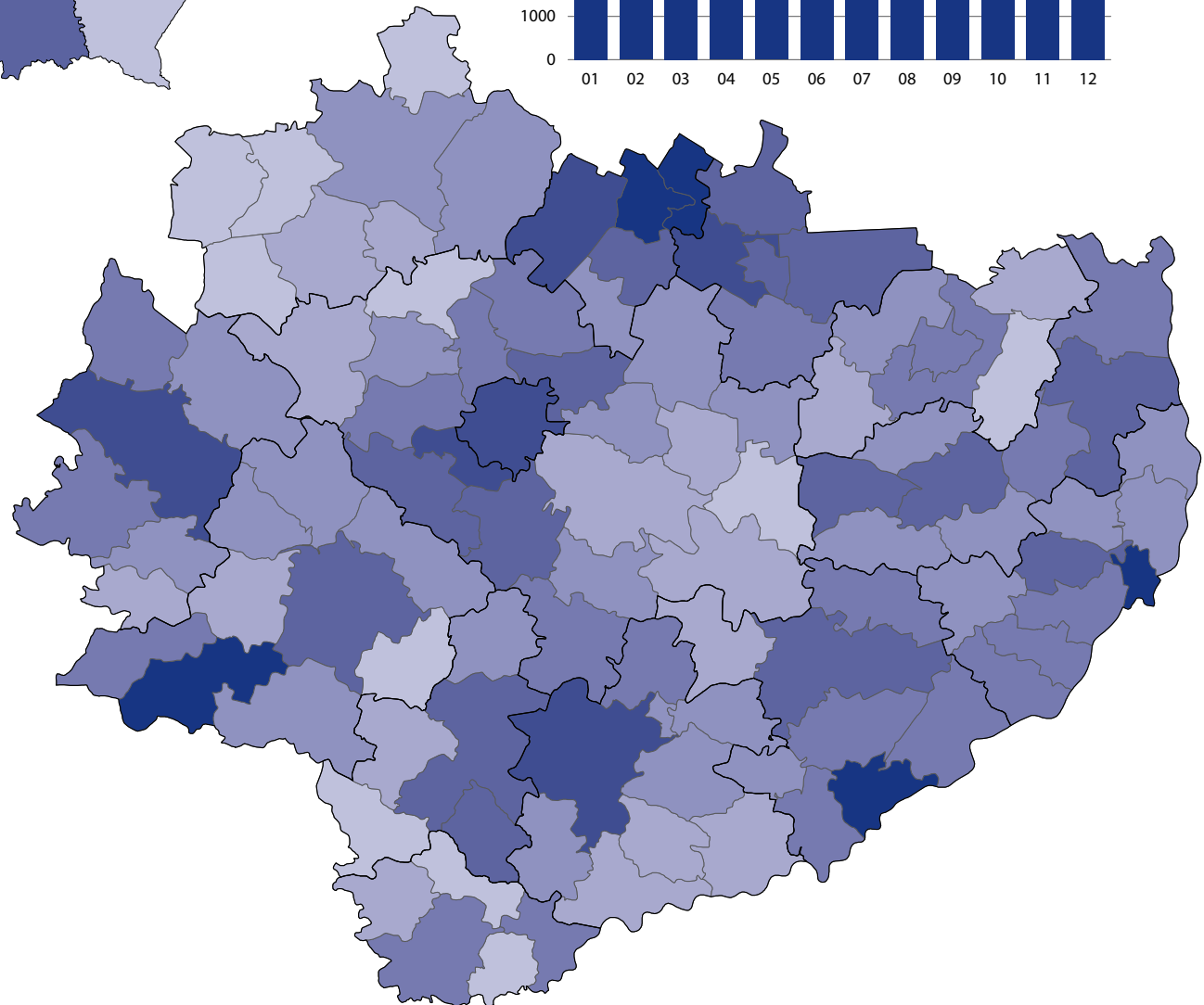
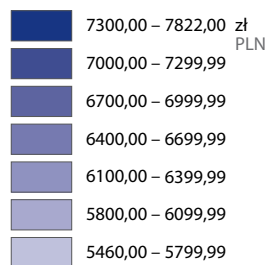
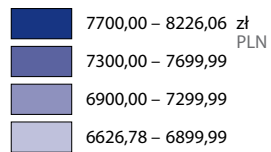
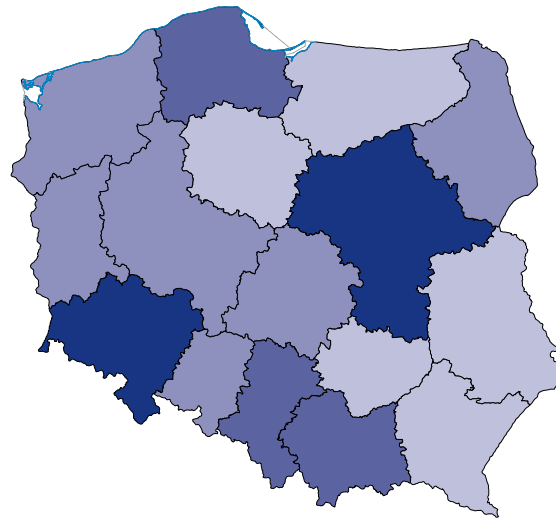
**Przeciętne miesięczne wynagrodzenia brutto w gospodarce narodowej w województwie w 2024 r.**

Average gross wages and salaries in the national economy in voivodship in 2024

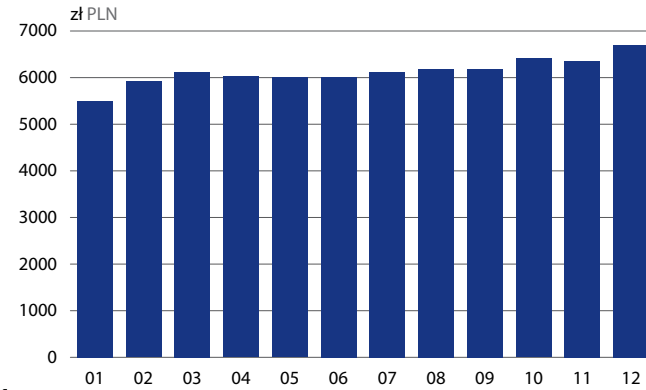


**Mediana wynagrodzeń miesięcznych brutto w gospodarce narodowej według miejsca zamieszkania w grudniu 2024 r.**

Median of monthly gross wages and salaries in the national economy by place of residence in December 2024

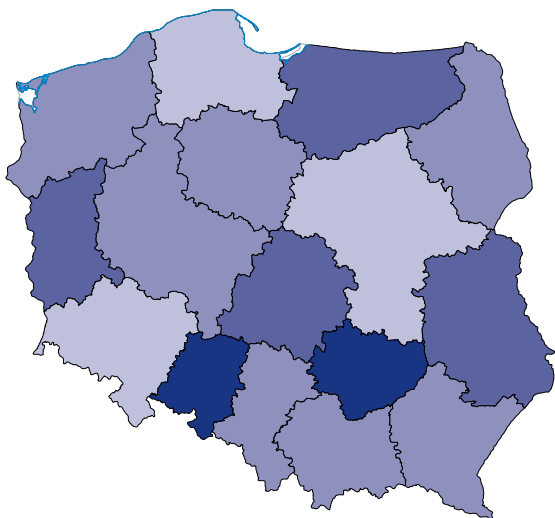
**Mediana wynagrodzeń miesięcznych brutto w gospodarce narodowej w województwie w 2024 r.**

Median of monthly gross wages and salaries in the national economy in voivodeship in 2024




**Dojazdy do pracy w 2021 r.**

Commuting to work in 2021



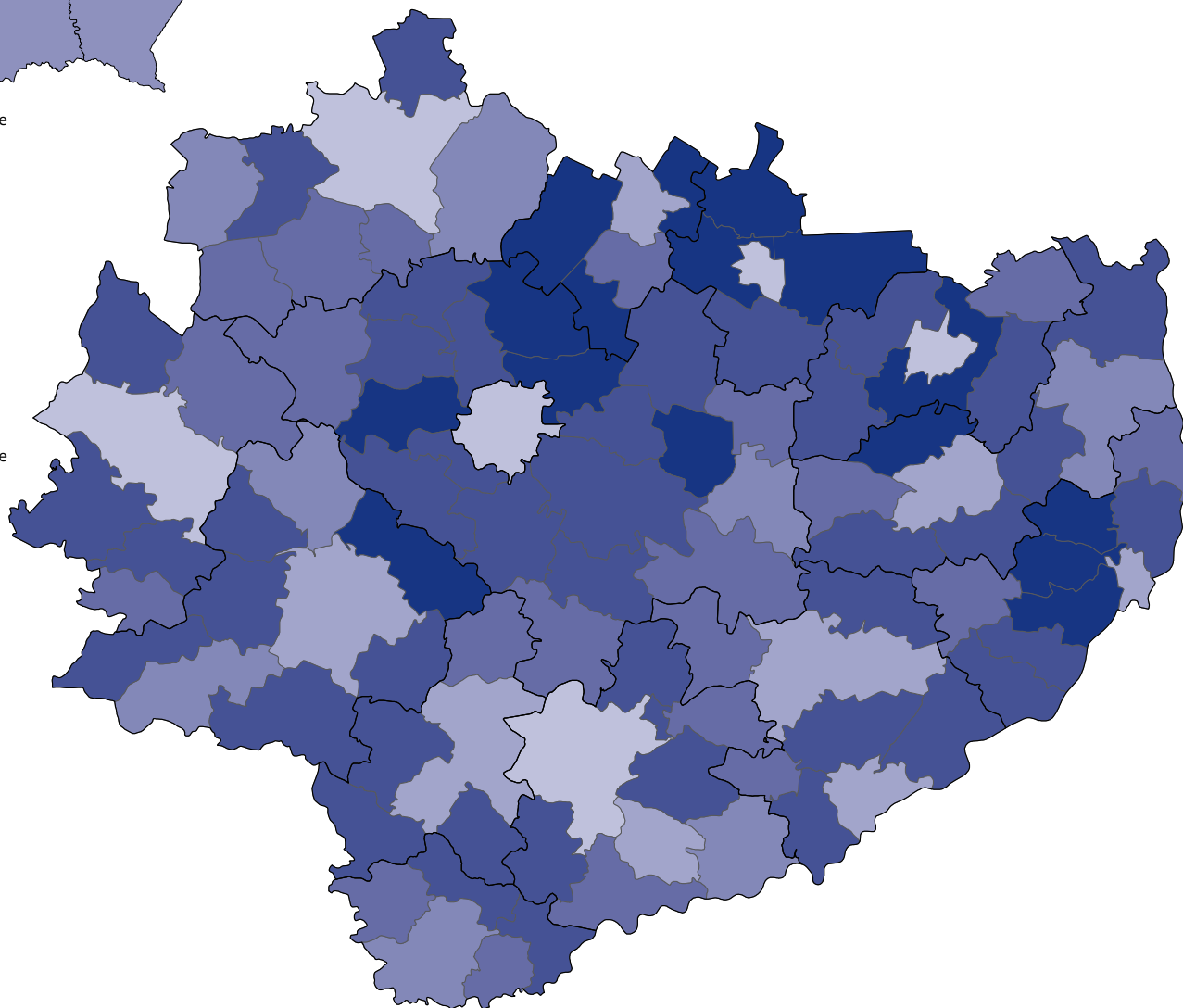
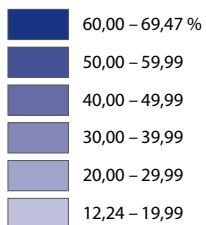
Udział wyjeżdżających do pracy w liczbie zatrudnionych mieszkających w danym województwie

The share of outgoing commuters in the number of employees living in a given voivodship



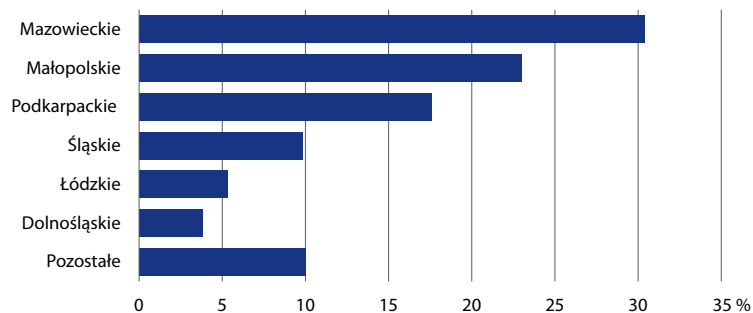
Udział wyjeżdżających do pracy w liczbie zatrudnionych mieszkających w danej gminie

The share of outgoing commuters in the number of employees living in a given gmina



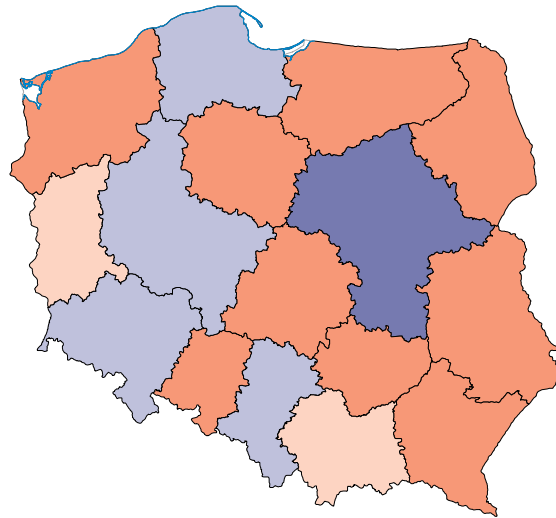
**Kierunki wyjazdów do pracy z województwa w 2021 r.**

Destinations of commuting to work from voivodship in 2021

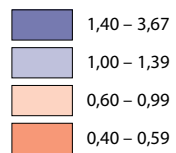


## Iloraz przepływów związanych z zatrudnieniem w 2021 r.

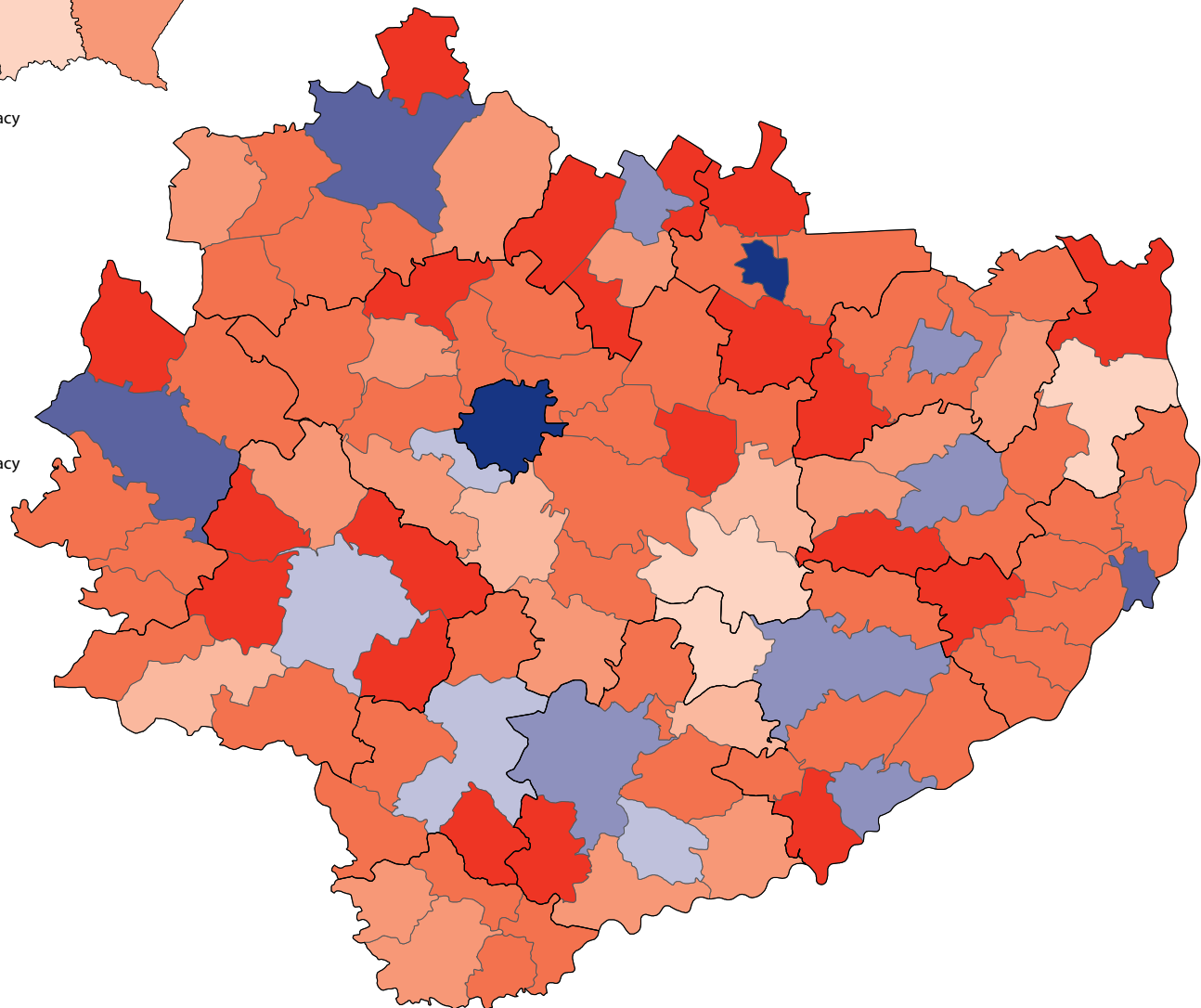
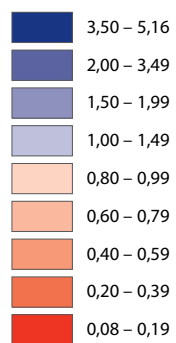
The ratio of work-related commuting flows in 2021



Stosunek liczby przyjeżdżających do pracy do liczby wyjeżdżających do pracy  
The ratio of incoming to outgoing commuters

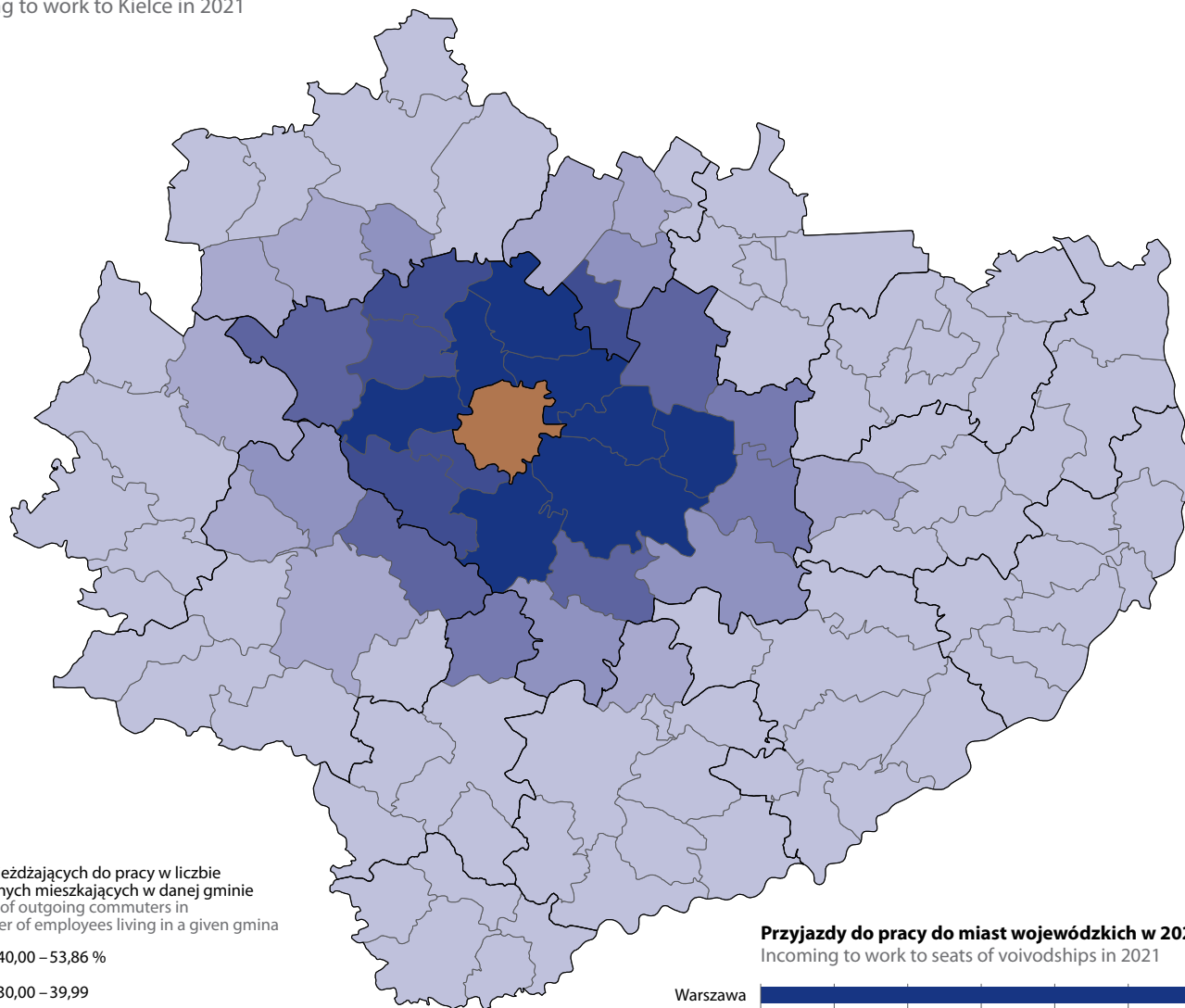


Stosunek liczby przyjeżdżających do pracy do liczby wyjeżdżających do pracy  
The ratio of incoming to outgoing commuters

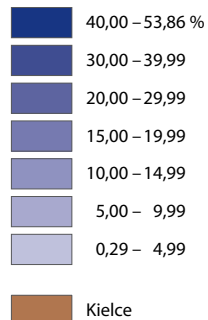


**Przyjazdy do pracy do Kielc w 2021 r.**

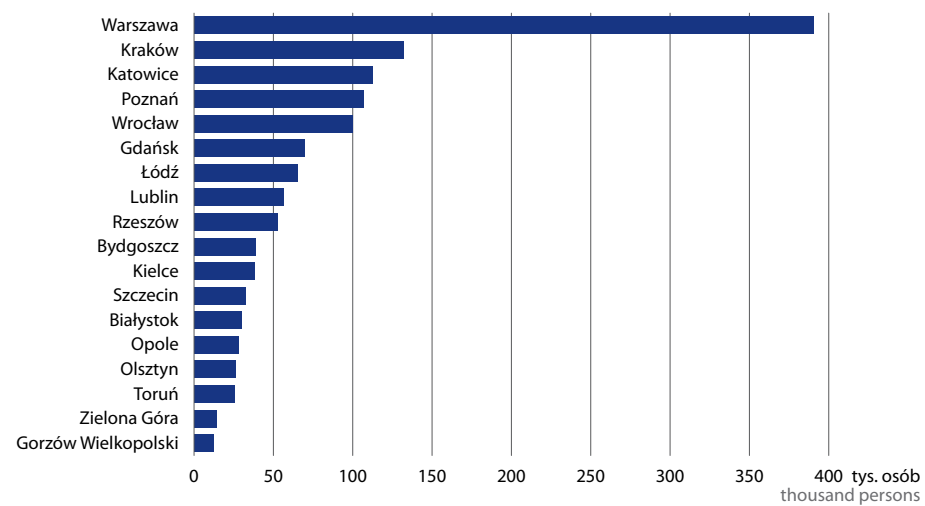
Incoming to work to Kielce in 2021



Udział wyjeżdżających do pracy w liczbie zatrudnionych mieszkających w danej gminie  
The share of outgoing commuters in the number of employees living in a given gmina

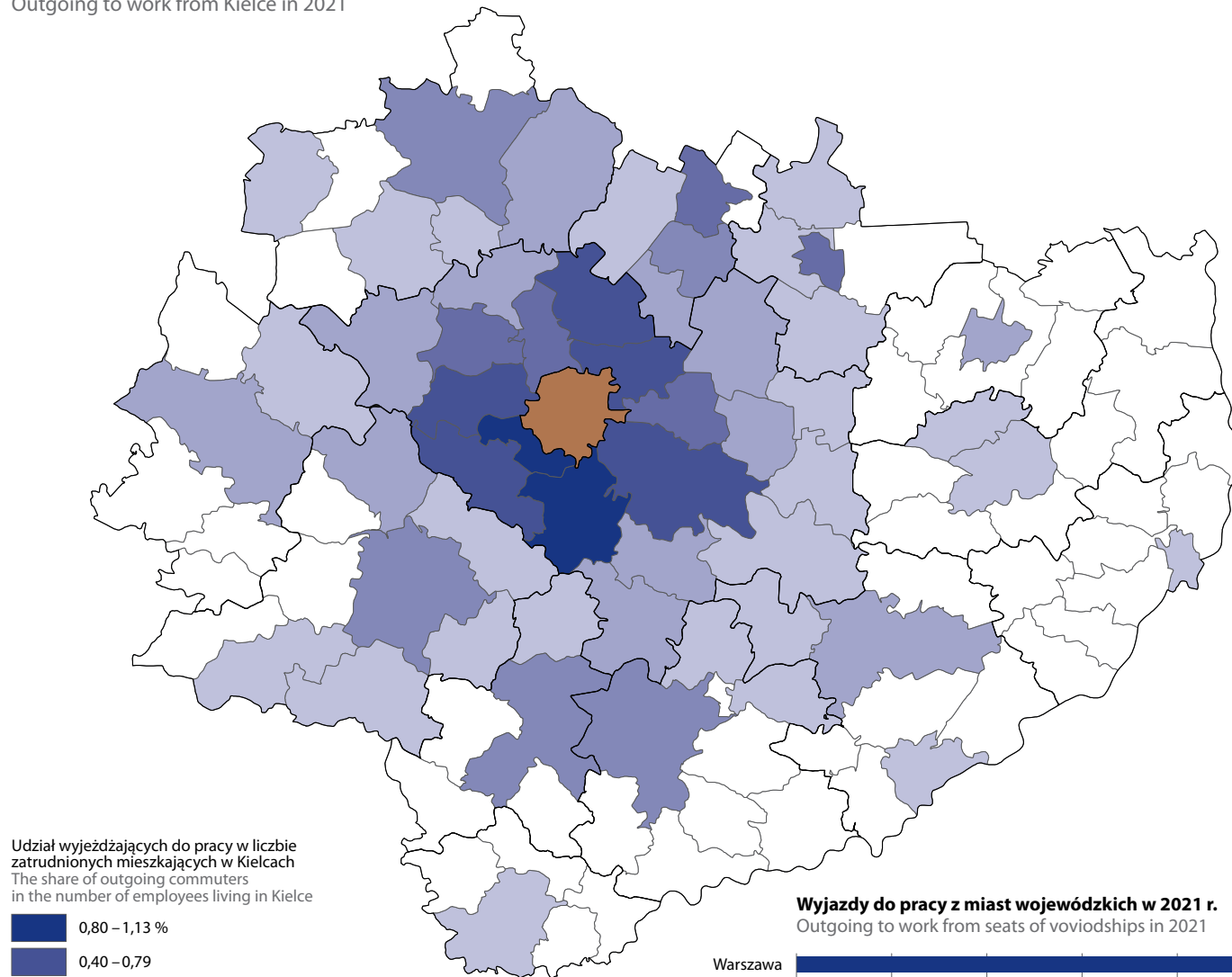


**Przyjazdy do pracy do miast wojewódzkich w 2021 r.**  
Incoming to work to seats of voivodships in 2021



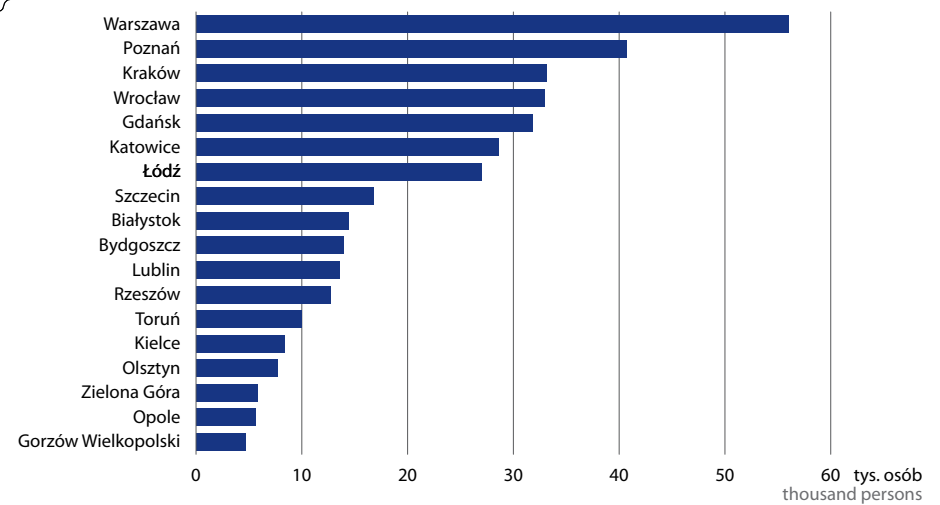
## Wyjazdy do pracy z Kielc w 2021 r.

Outgoing to work from Kielce in 2021



## Wyjazdy do pracy z miast wojewódzkich w 2021 r.

Outgoing to work from seats of voviodships in 2021

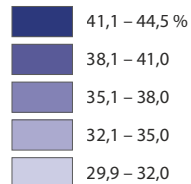


### Dojeżdżający do pracy w 2021 r. Commuting to work in 2021

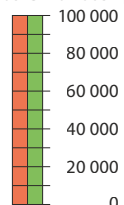
według województwa zamieszkania  
by voivodship of residence

według płci  
by sex

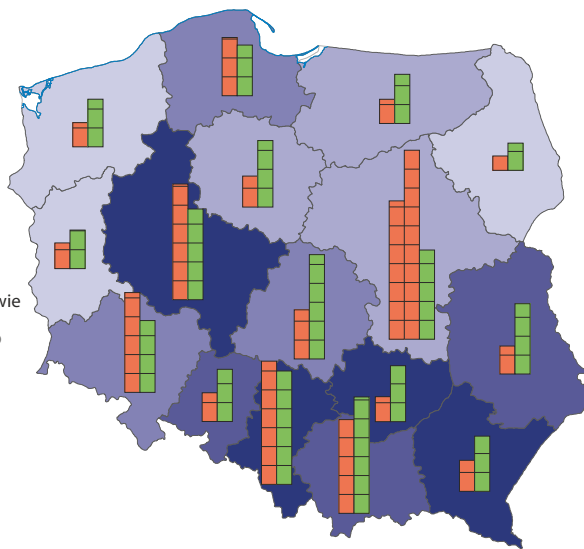
Udział dojeżdżających do pracy w liczbie zatrudnionych  
Share of commuters in the number of employees



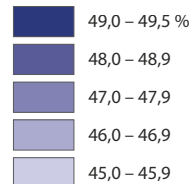
Liczba dojeżdżających do pracy w innym województwie  
Number of commuters to work in another voivodship




przyjeżdżający wyjeżdżający  
incoming outgoing



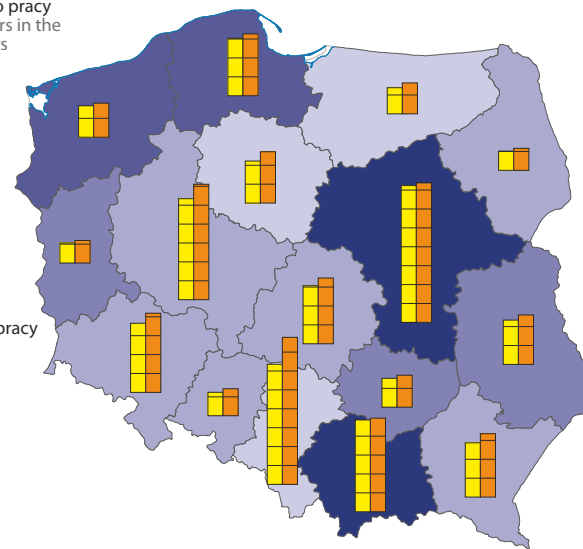
Udział kobiet dojeżdżających do pracy w ogóle dojeżdżających do pracy  
Share of women commuters in the total number of commuters



Liczba dojeżdżających do pracy  
Number of commuters

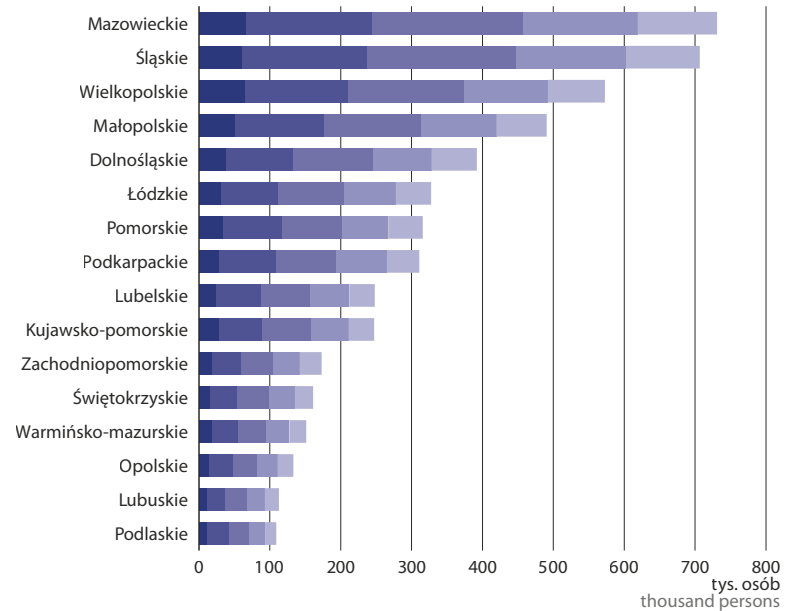


kobiety mężczyźni  
women men



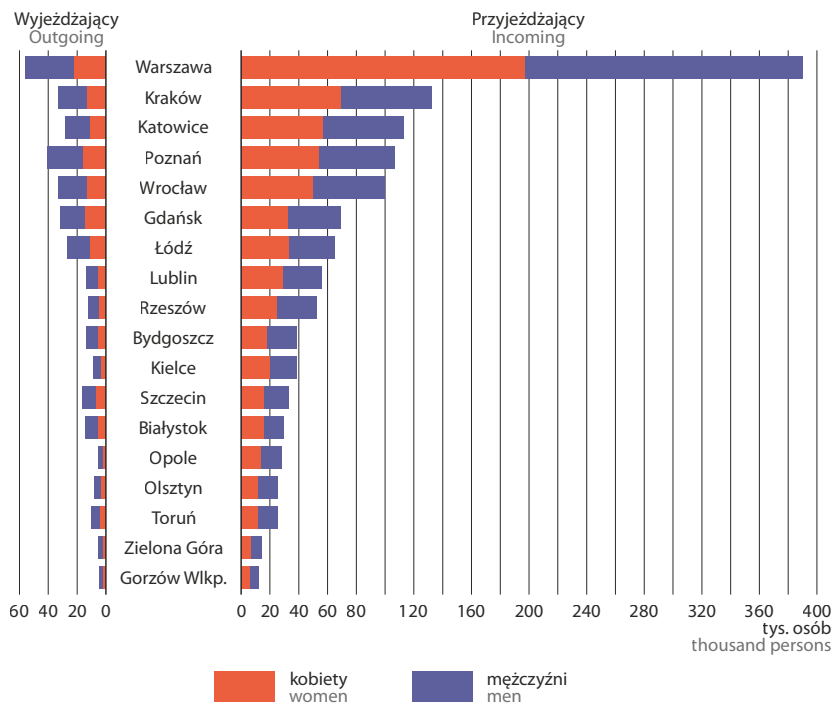
### Dojeżdżający do pracy według wieku oraz województwa zamieszkania w 2021 r.

Commuters by age and voivodship of residence in 2021



### Dojeżdżający do pracy w miastach wojewódzkich w 2021 r.

Commuters in seats of voivodships in 2021



**Szkolnictwo**

Education

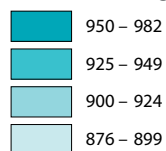


### Dzieci w wieku 3-5 lat objęte wychowaniem przedszkolnym w roku szkolnym 2023/24

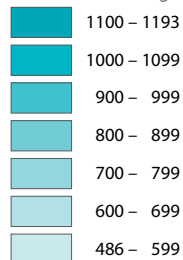
Children aged 3-5 years included in pre-primary education in the 2023/24 school year



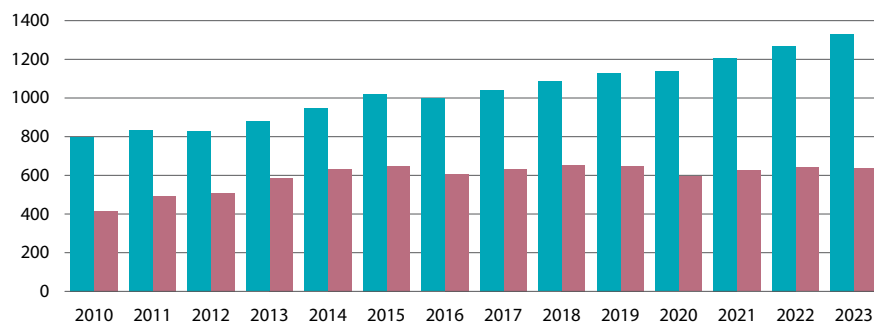
Na 1000 dzieci w wieku 3-5 lat  
Per 1000 children aged 3-5 years



Na 1000 dzieci w wieku 3-5 lat  
Per 1000 children aged 3-5 years

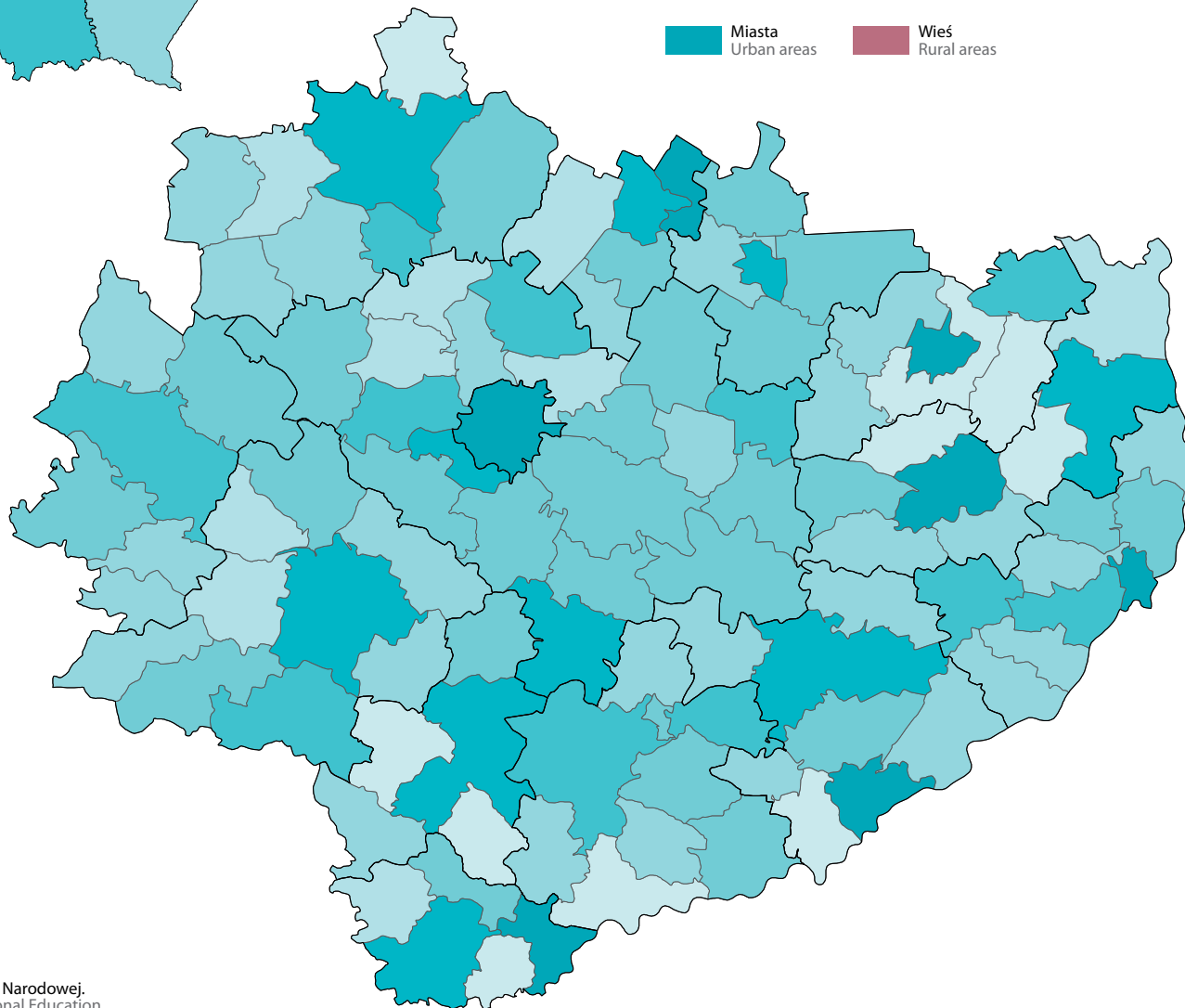


**Dzieci objęte wychowaniem przedszkolnym na 1000 dzieci w wieku 3-5 lat w województwie**  
Children included in pre-primary education per 1000 children aged 3-5 years in the voivodship



Miasta  
Urban areas



Wieś  
Rural areas



Źródło: Dane Ministerstwa Edukacji Narodowej.  
Source: data of the Ministry of National Education

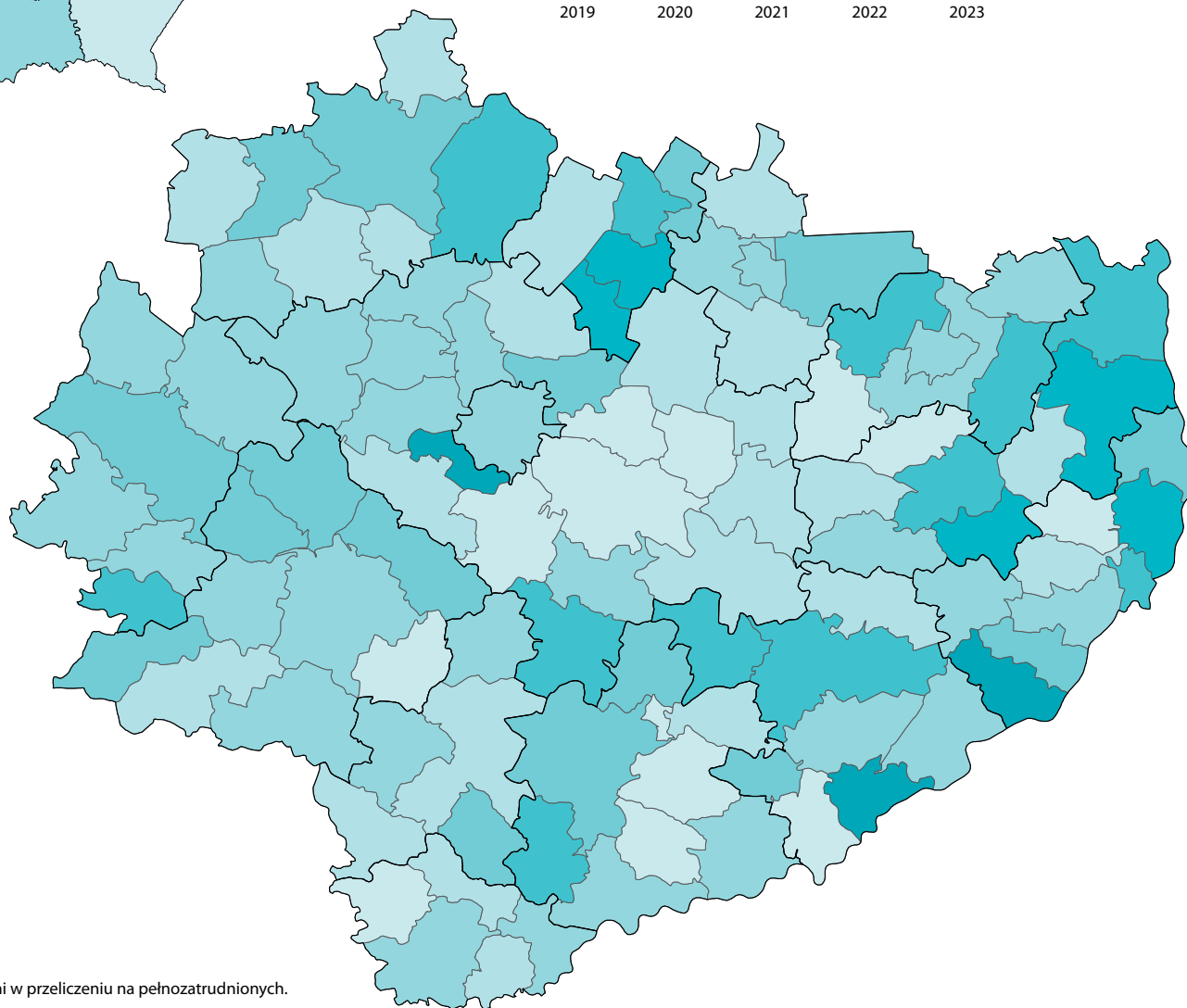
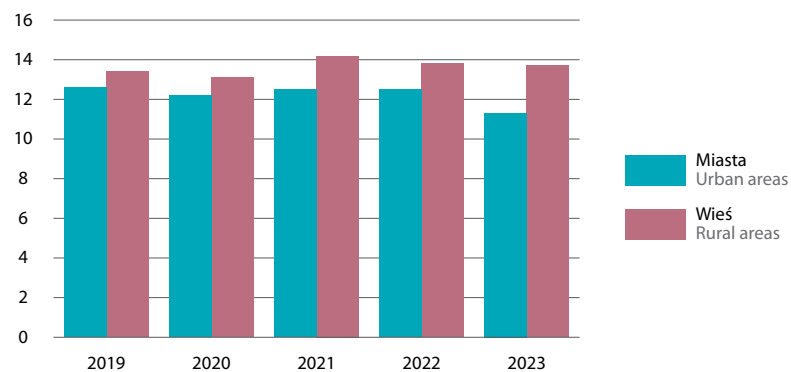
## Koszt jednostkowy edukacji przedszkolnej dziecka w roku 2023

Cost of pre-primary education per child in 2023



## Liczba dzieci na 1 nauczyciela<sup>a</sup> w przedszkolach w województwie

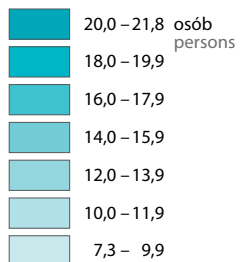
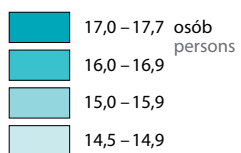
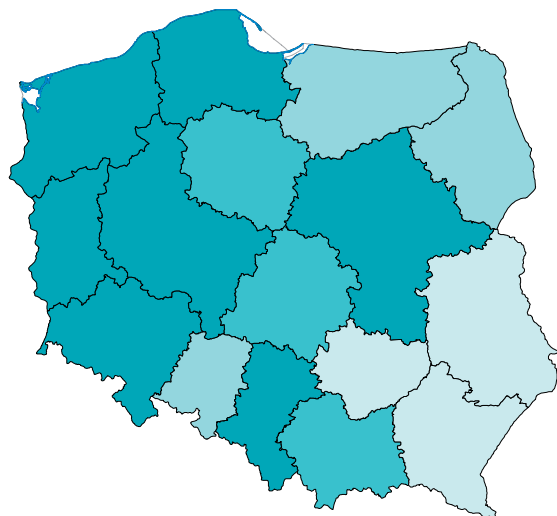
Number of pupils per teacher<sup>a</sup> in nursery schools in the voivodship



<sup>a</sup> Pełnozatrudnieni i niepełnozatrudnieni w przeliczeniu na pełnozatrudnionych.  
<sup>a</sup> Full-time equivalent (FTE) employees.

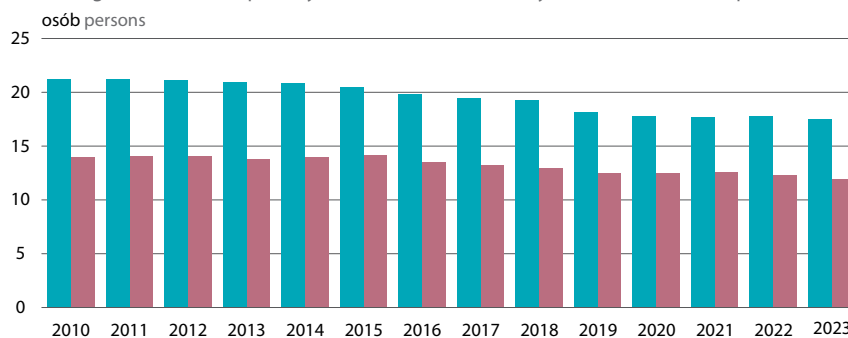
### Średnia wielkość oddziału w szkołach podstawowych dla dzieci i młodzieży w roku szkolnym 2023/24

Average section size in primary schools for children and youth in the 2023/24 school year

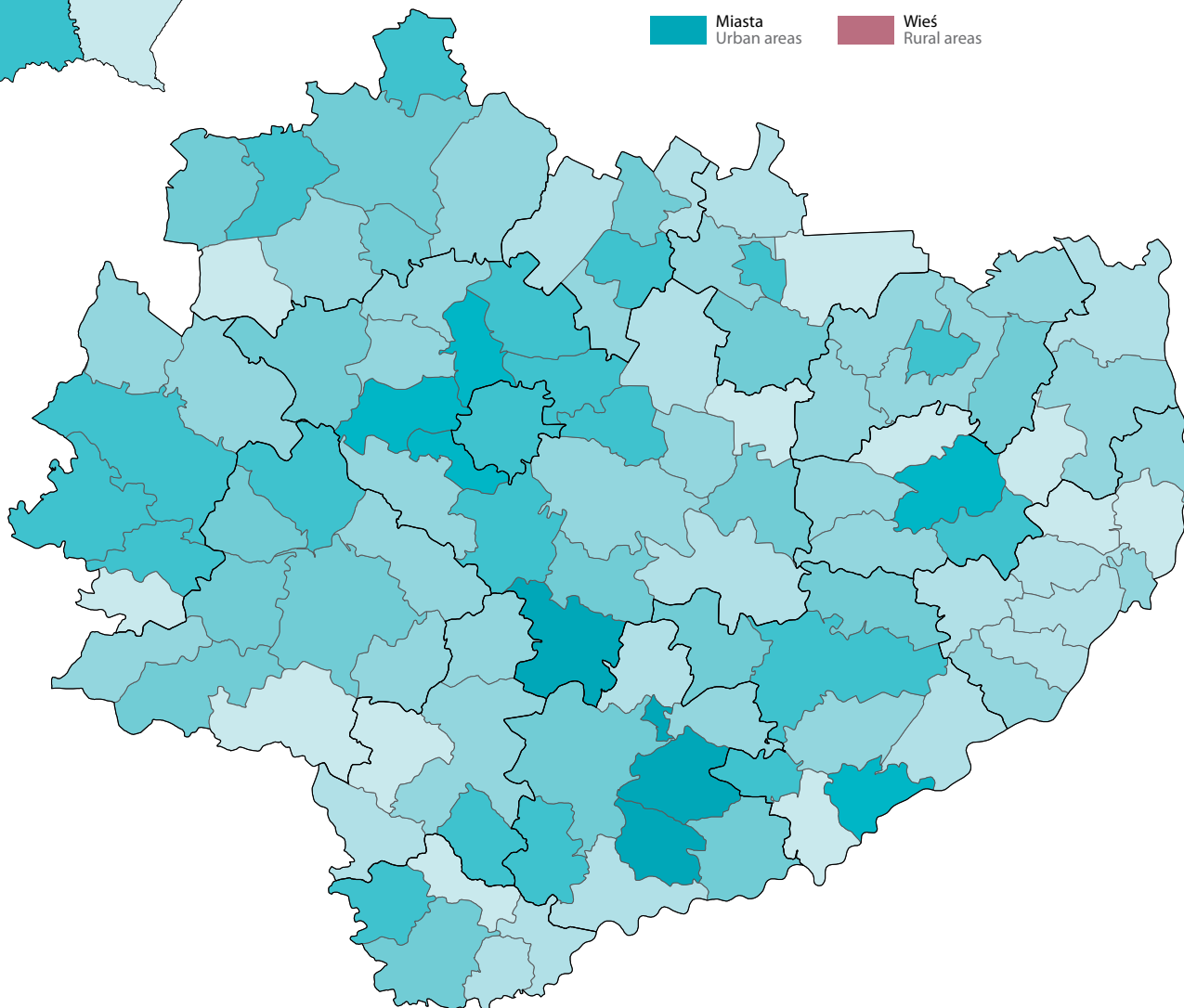


### Średnia wielkość oddziału w szkołach podstawowych dla dzieci i młodzieży w województwie

Average section size in primary schools for children and youth in the voivodship

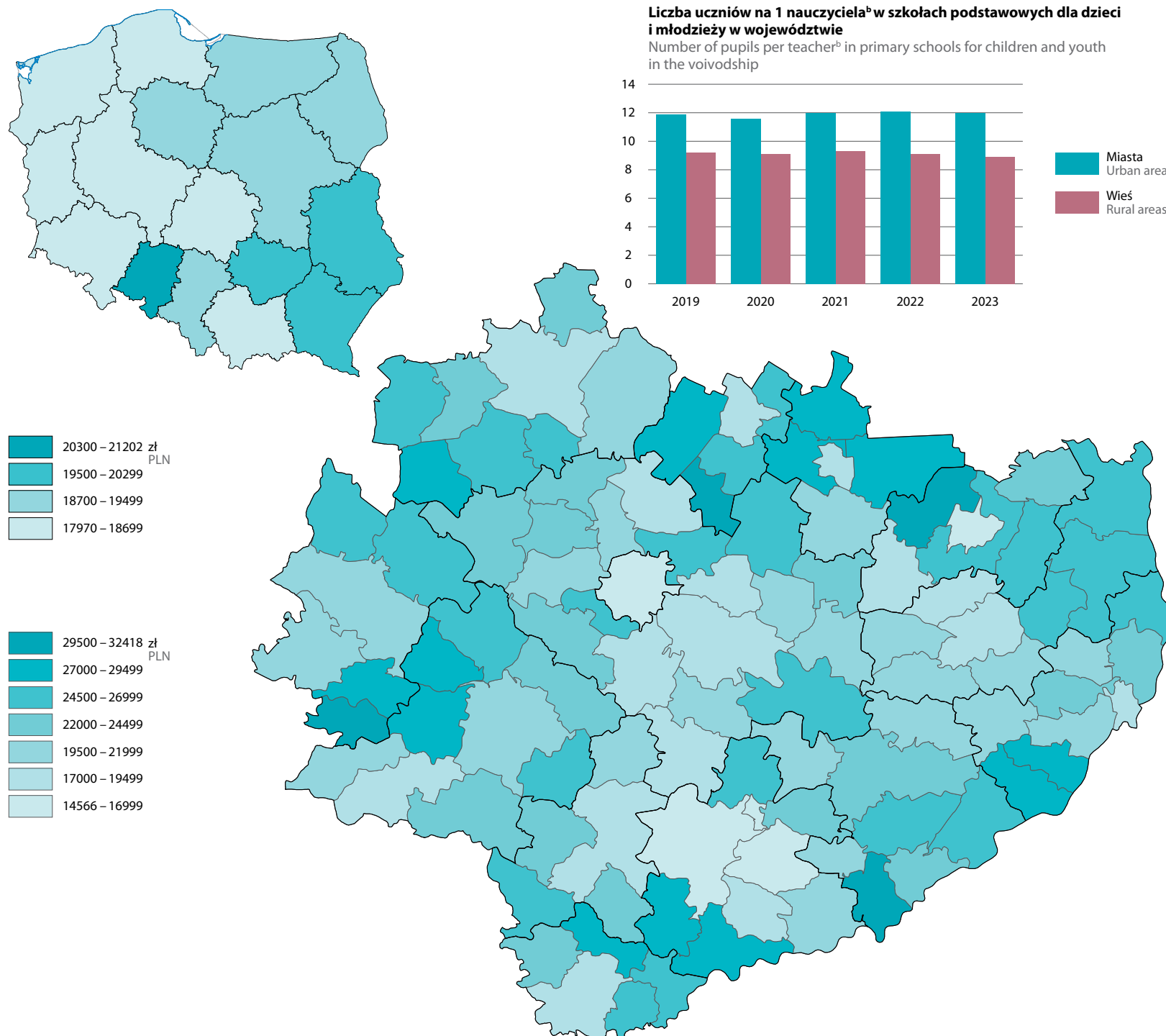


Miasta Urban areas  
Wieś Rural areas



## Koszt jednostkowy edukacji ucznia w szkole podstawowej dla dzieci i młodzieży w roku 2023<sup>a</sup>

Cost of education per student in a primary school for children and youth in 2023<sup>a</sup>

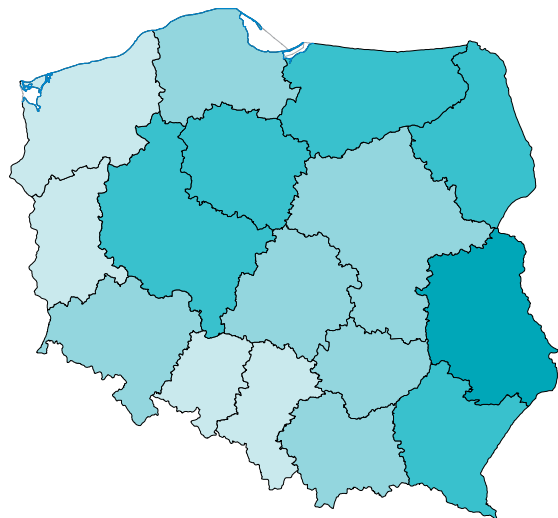


a Średni koszt zapewnienia edukacji uczniowi w szkole podstawowej dla dzieci i młodzieży prowadzonej lub dotowanej przez gminę. b Pełnozatrudnieni i niepełnozatrudnieni w przeliczeniu na pełnozatrudnionych.

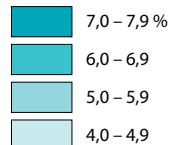
a Average cost of providing education to a student in a primary school for children and youth managed or subsidised by the municipality. b Full-time equivalent (FTE) employees.

### Uczniowie wyjeżdżający do szkół podstawowych dla dzieci i młodzieży według gminy zamieszkania w roku szkolnym 2023/24


Outgoing students commuting to primary schools for children and youth in the 2023/24 school year – by municipality of residence



Udział liczby uczniów wyjeżdżających z danej gminy do szkół zlokalizowanych w innych gminach<sup>a</sup> w liczbie ludności w wieku 7–14 lat w gminie zamieszkania<sup>b</sup>  
The ratio of the number of students commuting from a given municipality to schools located in other municipalities<sup>a</sup> to the population aged 7–14 living in their municipality of residence<sup>b</sup>

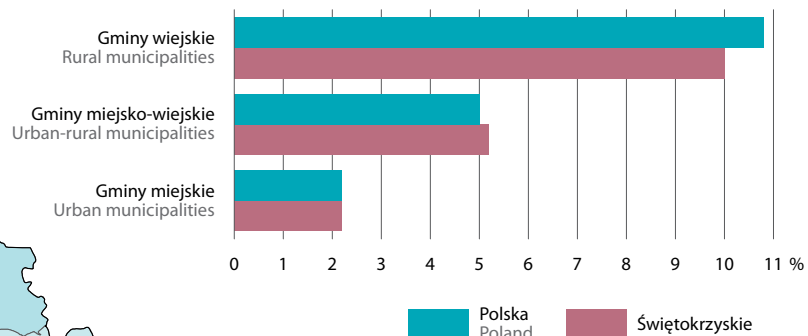


Udział liczby uczniów wyjeżdżających z danej gminy do szkół zlokalizowanych w innych gminach<sup>a</sup> w liczbie ludności w wieku 7–14 lat w gminie zamieszkania<sup>b</sup>  
The ratio of the number of students commuting from a given municipality to schools located in other municipalities<sup>a</sup> to the population aged 7–14 living in their municipality of residence<sup>b</sup>



### Udział liczby uczniów wyjeżdżających z danej gminy do szkół zlokalizowanych w innych gminach<sup>a</sup> w liczbie ludności w wieku 7–14 lat w gminie zamieszkania<sup>b</sup> w roku szkolnym 2023/24

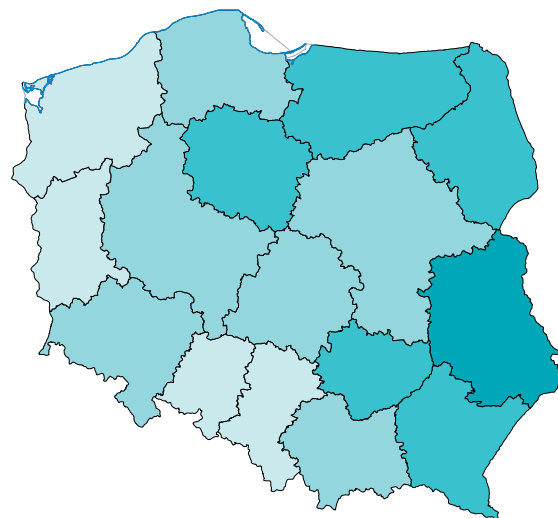
The ratio of the number of students commuting from a given municipality to schools located in other municipalities<sup>a</sup> to the population aged 7–14 living in their municipality of residence<sup>b</sup> in the 2023/24 school year



a W dniu 30 września 2023 r. b W dniu 31 grudnia 2023 r.  
a As of 30 September 2023. b As of 31 December 2023.

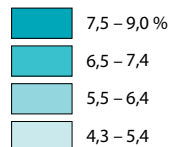
## Uczniowie przyjeżdżający do szkół podstawowych dla dzieci i młodzieży według gminy pobierania nauki w roku szkolnym 2023/24

Incoming students commuting to primary schools for children and youth in the 2023/24 school year – by municipality of education



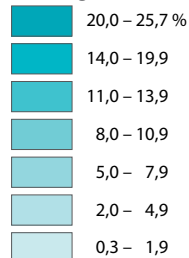
Udział liczby uczniów przyjeżdżających do szkół zlokalizowanych w danej gminie z innych gmin<sup>a</sup> w liczbie uczniów pobierających naukę w szkołach zlokalizowanych w tej gminie<sup>a</sup>

The ratio of the number of students commuting to schools located in a given municipality from other municipalities<sup>a</sup> to the number of students attending schools located in this municipality<sup>a</sup>



Udział liczby uczniów przyjeżdżających do szkół zlokalizowanych w danej gminie z innych gmin<sup>a</sup> w liczbie uczniów pobierających naukę w szkołach zlokalizowanych w tej gminie<sup>a</sup>

The ratio of the number of students commuting to schools located in a given municipality from other municipalities<sup>a</sup> to the number of students attending schools located in this municipality<sup>a</sup>

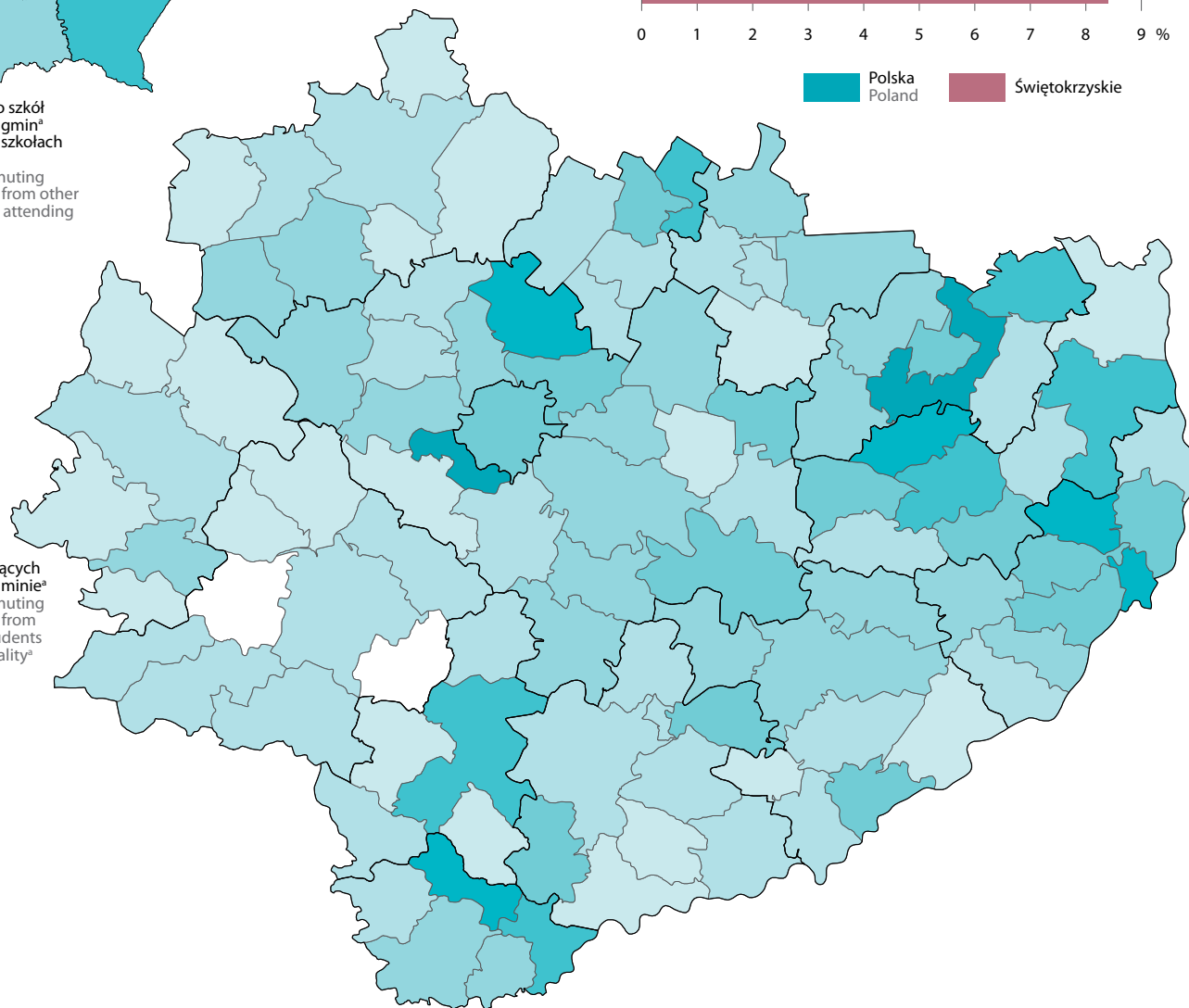
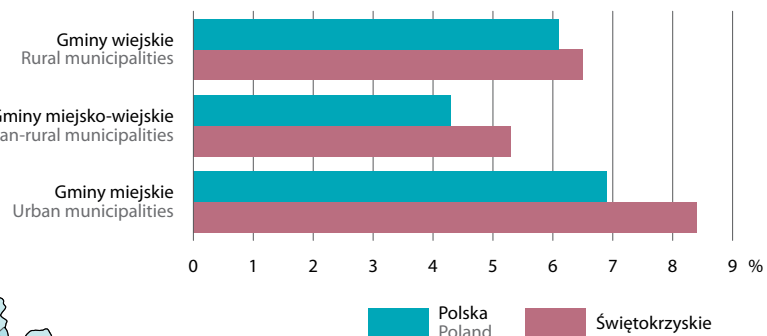


Zjawisko nie wystąpiło  
Magnitude zero

a W dniu 30 września 2023 r.  
a As of 30 September 2023.

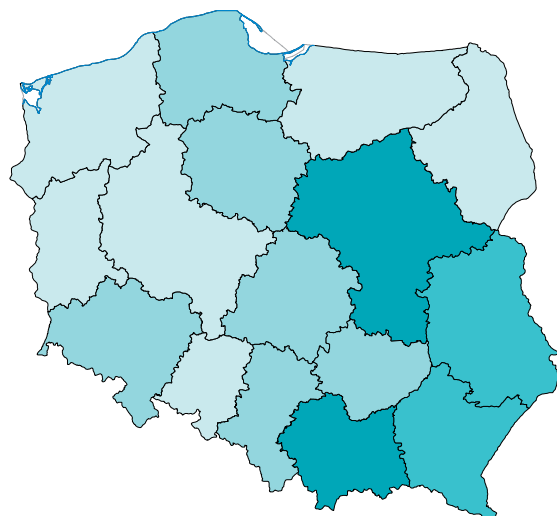
### Udział liczby uczniów przyjeżdżających do szkół zlokalizowanych w danej gminie z innych gmin<sup>a</sup> w liczbie uczniów pobierających naukę w szkołach zlokalizowanych w tej gminie<sup>a</sup> w roku szkolnym 2023/24

The ratio of the number of students commuting to schools located in a given municipality from other municipalities<sup>a</sup> to the number of students attending schools located in this municipality<sup>a</sup> in the 2023/24 school year



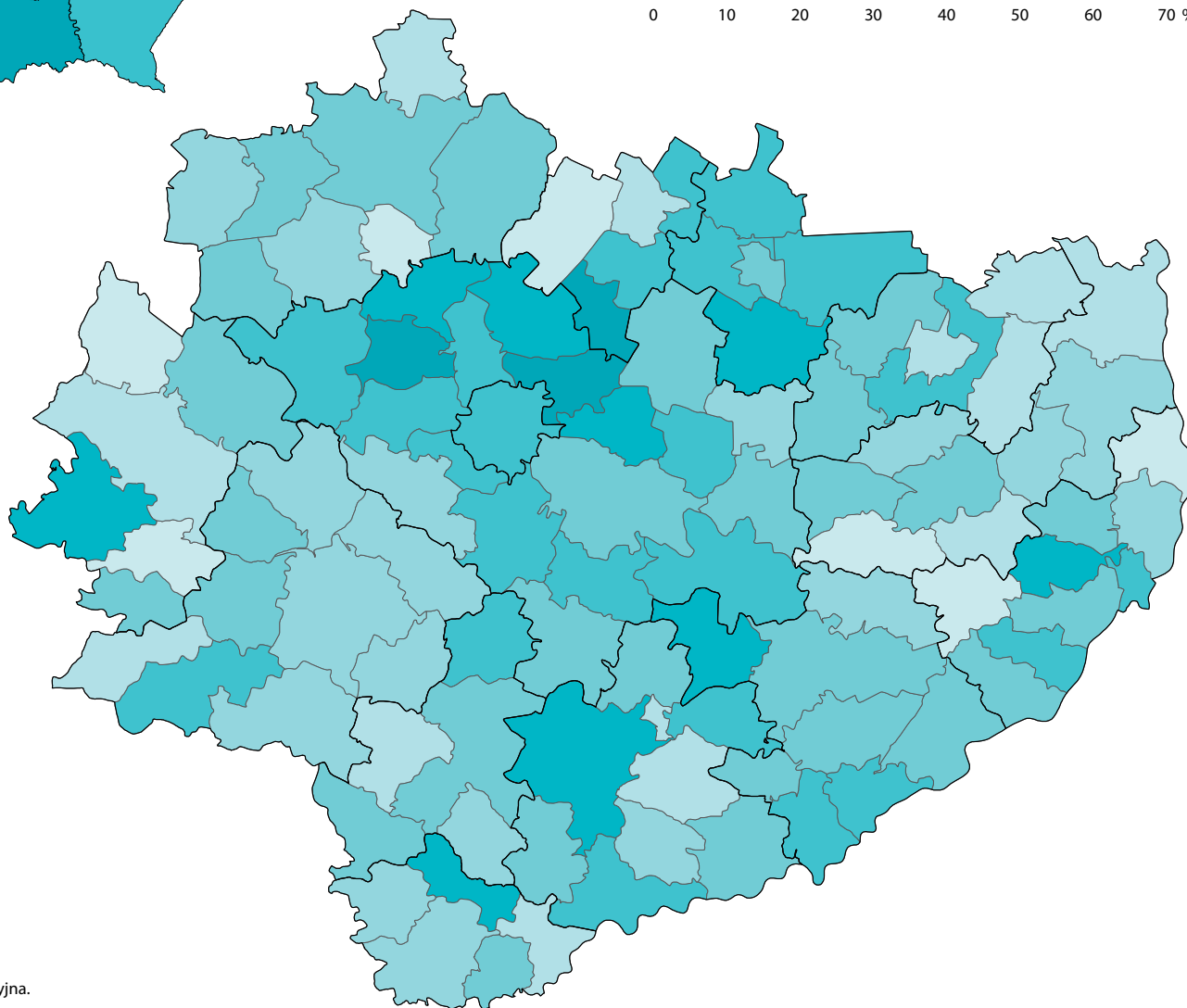
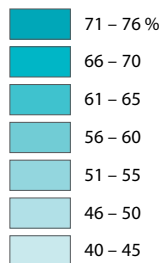
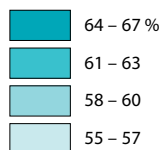
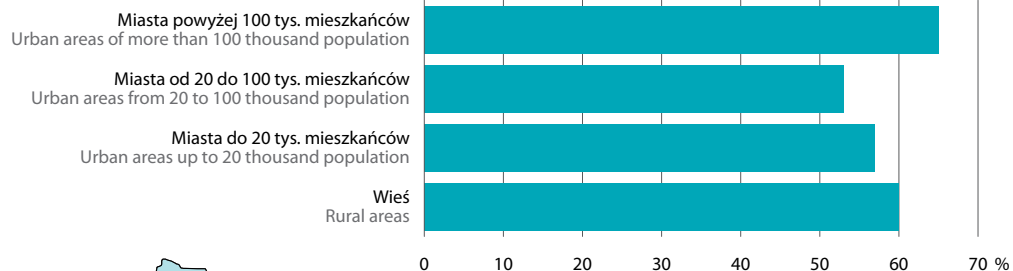
**Średni wynik egzaminu ósmoklasisty z języka polskiego w szkołach podstawowych dla dzieci i młodzieży w 2024 r.**

Average result of the eighth-grader exam in Polish in primary schools for children and youth in 2024



**Średni wynik egzaminu ósmoklasisty z języka polskiego w szkołach podstawowych dla dzieci i młodzieży według lokalizacji szkoły w województwie w 2024 r.**

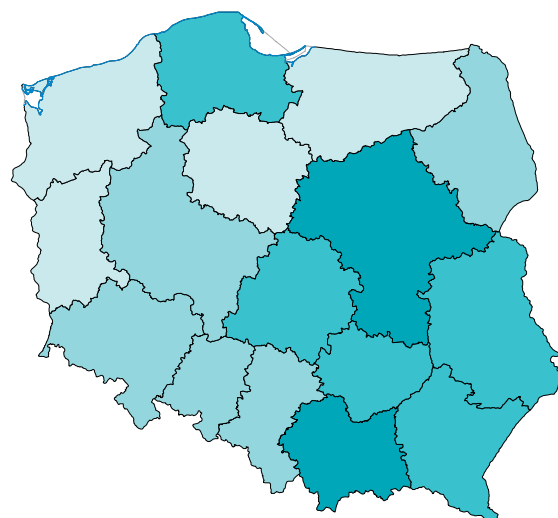
Average result of the eighth-grader exam in Polish in primary schools for children and youth by school localization in the voivodship in 2024



Źródło: Centralna Komisja Egzaminacyjna.  
Source: Central Examination Board.

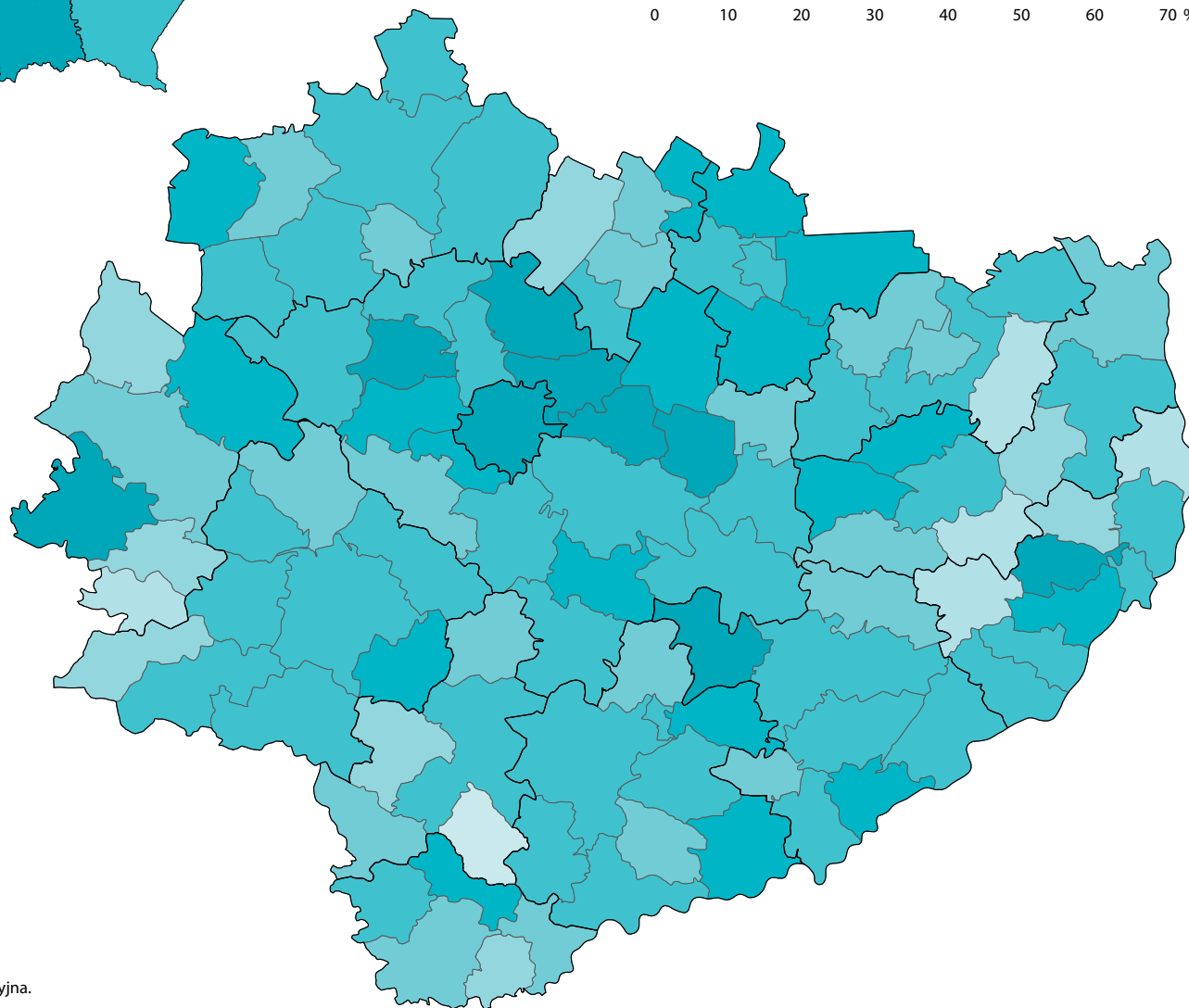

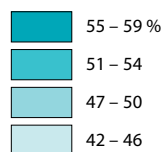
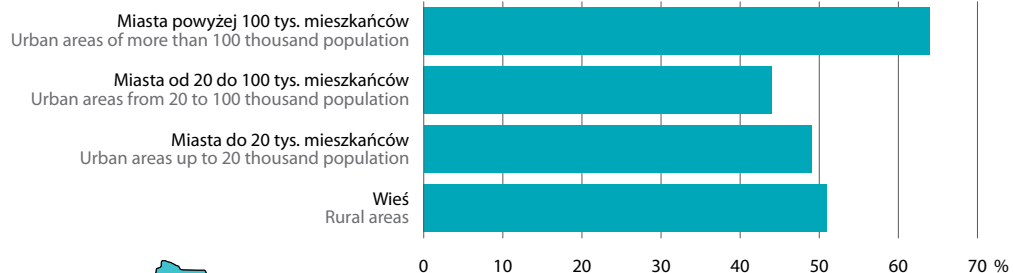
## Średni wynik egzaminu ósmoklasisty z matematyki w szkołach podstawowych dla dzieci i młodzieży w 2024 r.

Average result of the eighth-grader exam in mathematics in primary schools for children and youth in 2024



### Średni wynik egzaminu ósmoklasisty z matematyki w szkołach podstawowych dla dzieci i młodzieży według lokalizacji szkoły w województwie w 2024 r.

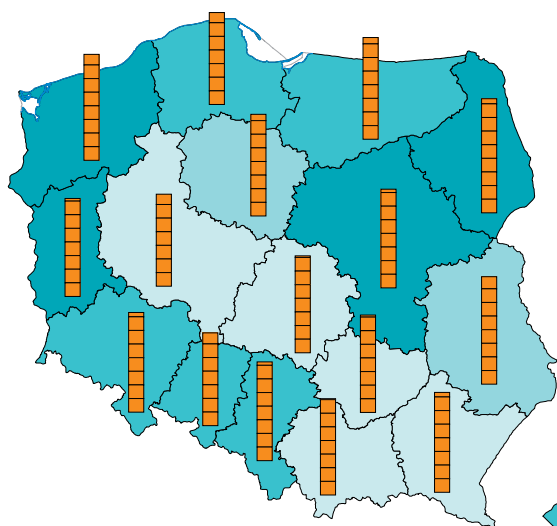
Average result of the eighth-grader exam in mathematics in primary schools for children and youth by school localization in the voivodship in 2024




Źródło: Centralna Komisja Egzaminacyjna.  
Source: Central Examination Board.

### Koszt jednostkowy edukacji ucznia w liceum ogólnokształcącym dla młodzieży<sup>a</sup> oraz w technikum<sup>a</sup> w roku 2023

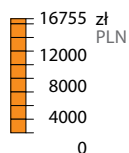
Cost of education per student in a general secondary school for youth<sup>a</sup> and technical secondary school<sup>a</sup> in 2023




W liceum ogólnokształcącym dla młodzieży  
In a general secondary school for youth



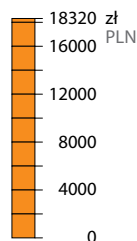
W technikum  
In a technical secondary school



W liceum ogólnokształcącym dla młodzieży  
In a general secondary school for youth

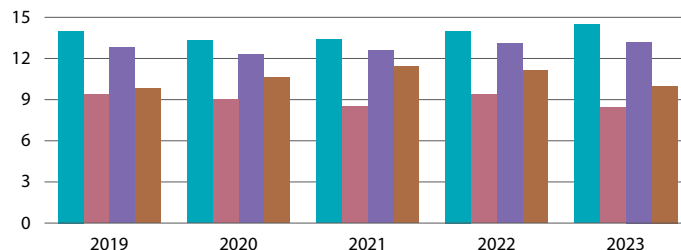


W technikum  
In a technical secondary school



### Liczba uczniów na 1 nauczyciela<sup>b</sup> w liceach ogólnokształcących dla młodzieży oraz w technikum<sup>a</sup> w województwie

Number of students per teacher<sup>b</sup> in general secondary schools for youth and technical secondary schools in the voivodship



Liceum ogólnokształcące  
General secondary school

Technikum  
Technical secondary school

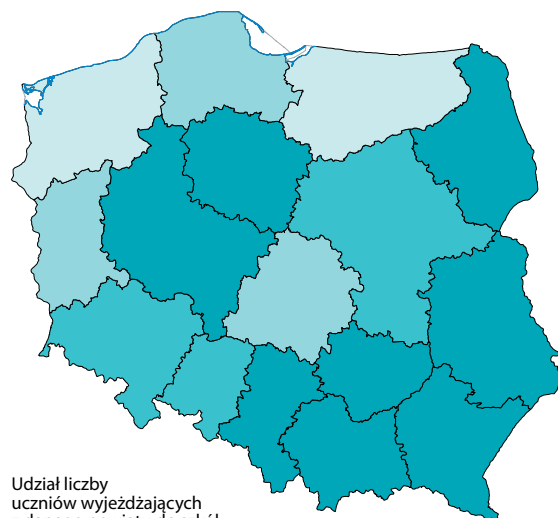
Miasta  
Urban areas

Wieś  
Rural areas

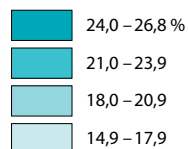
<sup>a</sup> Prowadzonym przez powiat (łącznie z miastami na prawach powiatu). <sup>b</sup> Pełnozatrudnieni i niepełnozatrudnieni w przeliczeniu na pełnozatrudnionych.  
<sup>a</sup> Run by a powiat (including cities with powiat status). <sup>b</sup> Full-time equivalent (FTE) employees.

## Uczniowie dojeżdżający do szkół ponadpodstawowych dla młodzieży według powiatu zamieszkania w roku szkolnym 2023/24

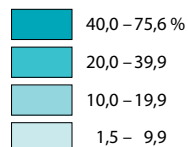
Students commuters to post-primary schools for youth by county of residence in the 2023/24 school year



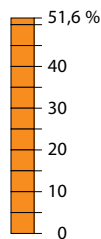
Udział liczby uczniów wyjeżdżających z danego powiatu do szkół zlokalizowanych w innych powiatach<sup>a</sup> w liczbie ludności w wieku 15–19 lat w powiecie zamieszkania<sup>b</sup>  
The ratio of the number of students commuting from a given county to schools located in other counties<sup>a</sup> to the population aged 15–19 living in their county of residence<sup>b</sup>



Udział liczby uczniów wyjeżdżających z danego powiatu do szkół zlokalizowanych w innych powiatach<sup>a</sup> w liczbie ludności w wieku 15–19 lat w powiecie zamieszkania<sup>b</sup>  
The ratio of the number of students commuting from a given county to schools located in other counties<sup>a</sup> to the population aged 15–19 living in their county of residence<sup>b</sup>

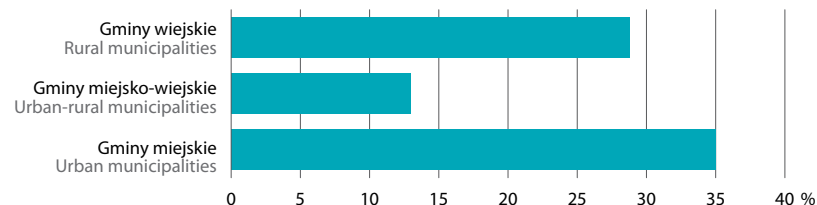


Udział liczby uczniów przyjeżdżających do szkół zlokalizowanych w danym powiecie z innych powiatów<sup>a</sup> w liczbie uczniów pobierających naukę w szkołach zlokalizowanych w tym powiecie<sup>b</sup>  
The ratio of the number of students commuting to schools located in a given county from other counties<sup>a</sup> to the number of students attending schools located in this county<sup>b</sup>



## Uczniowie przyjeżdżający do szkół ponadpodstawowych dla młodzieży z innych powiatów<sup>a</sup> w roku szkolnym 2023/24

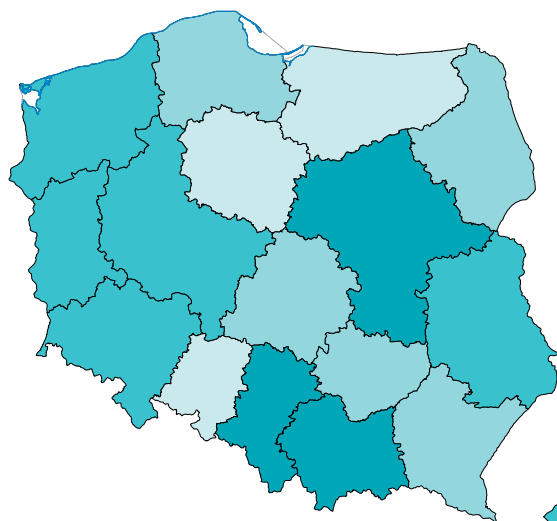
Students commuting to post-primary schools for youth from other counties<sup>a</sup> in the 2023/24 school year



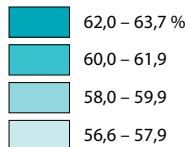
a W dniu 30 września 2023 r. b W dniu 31 grudnia 2023 r.  
a As of 30 September 2023. b As of 31 December 2023.

### Średni wynik egzaminu maturalnego<sup>a</sup> z języka polskiego w 2024 r.

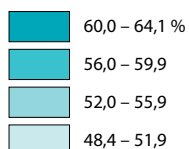
Average results of matriculation exam<sup>a</sup> in Polish in 2024




Na poziomie podstawowym  
At the standard level



Na poziomie podstawowym  
At the standard level

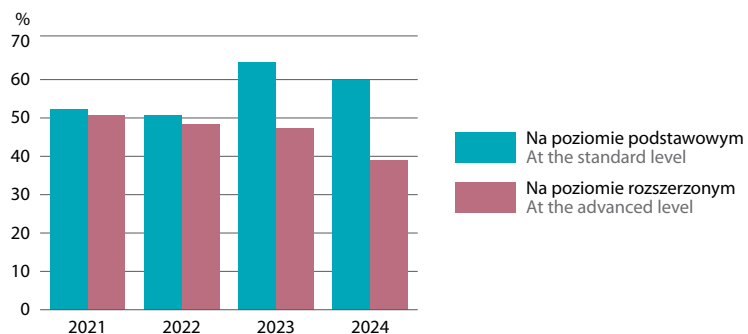


Na poziomie rozszerzonym  
At the advanced level



### Średni wynik egzaminu maturalnego<sup>b</sup> z języka polskiego w województwie

Average results of matriculation exam<sup>b</sup> in Polish in the voivodship

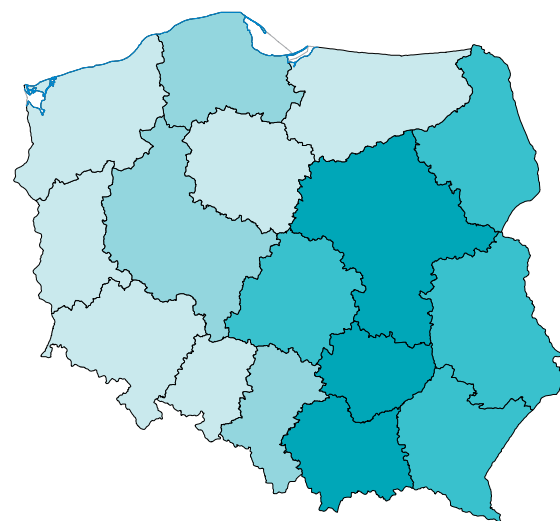
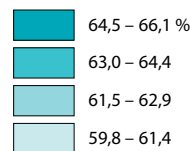
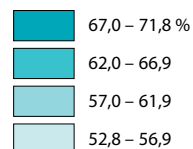
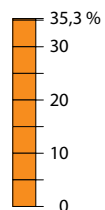
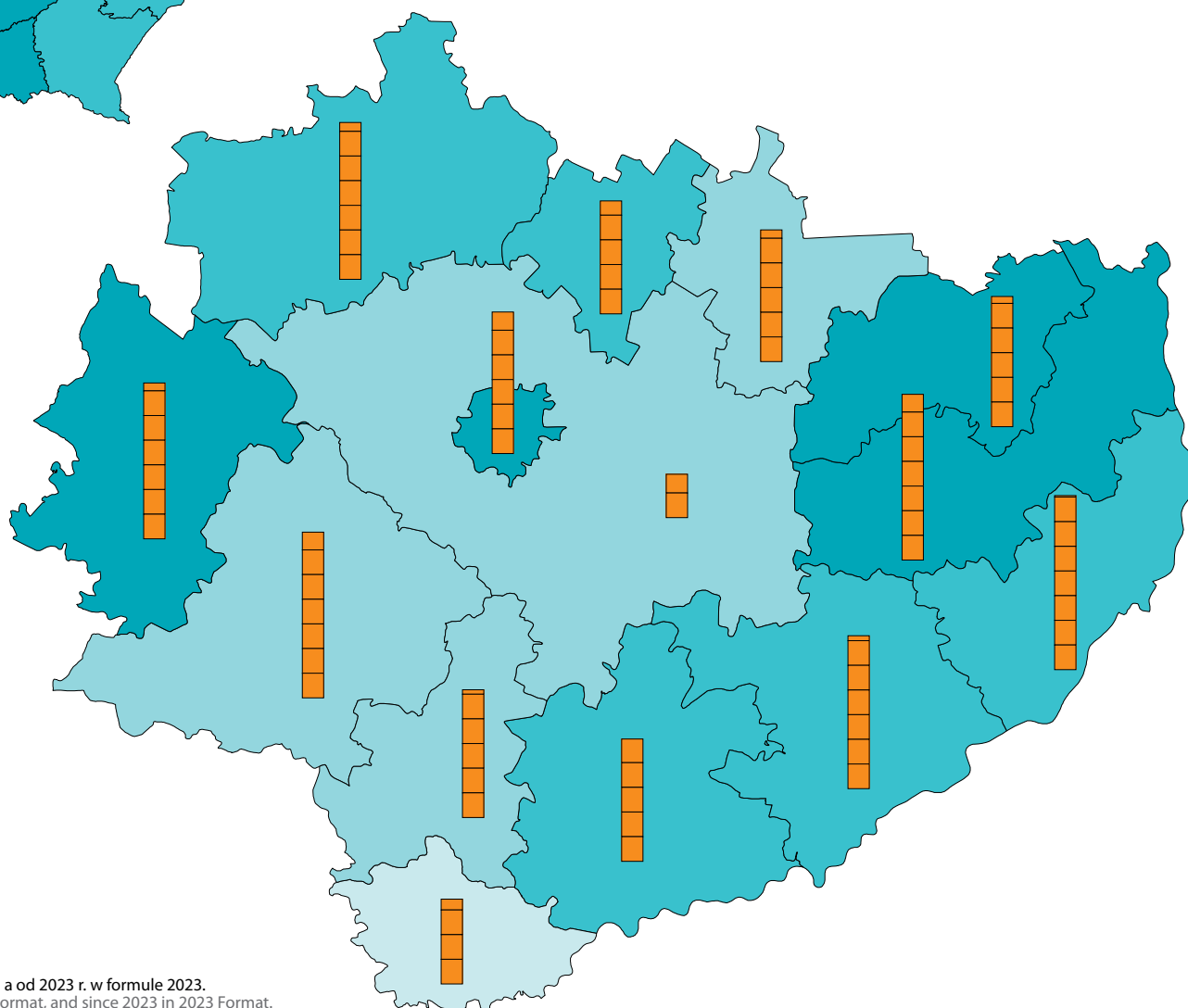
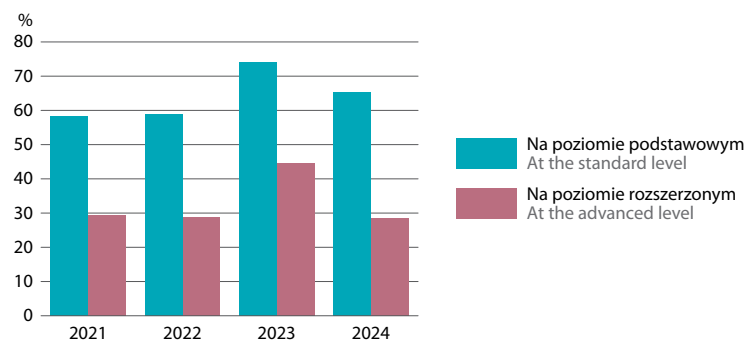


a Formuła 2023. b Do 2022 r. w formule 2015, a od 2023 r. w formule 2023.

a The 2023 Format. b Until 2022 in the 2015 Format, and since 2023 in 2023 Format.

Źródło: Centralna Komisja Egzaminacyjna.

Source: Central Examination Board.

Średni wynik egzaminu maturalnego<sup>a</sup> z matematyki w 2024 r.Average results of matriculation exam<sup>a</sup> in mathematics in 2024Na poziomie podstawowym  
At the standard levelNa poziomie podstawowym  
At the standard levelNa poziomie rozszerzonym  
At the advanced levelŚredni wynik egzaminu maturalnego<sup>b</sup> z matematyki w województwieAverage results of matriculation exam<sup>b</sup> in mathematics in the voivodship

a Formuła 2023. b Do 2022 r. w formule 2015, a od 2023 r. w formule 2023.

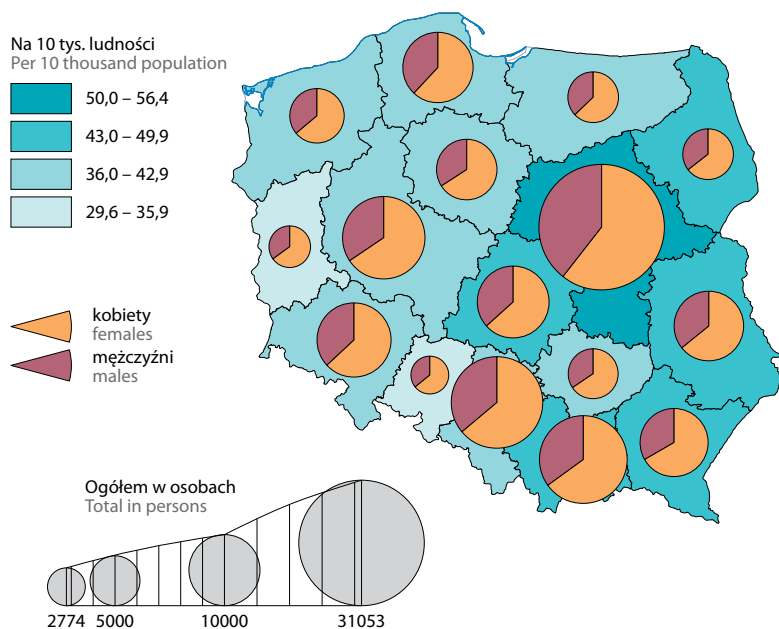
a The 2023 Format. b Until 2022 in the 2015 Format, and since 2023 in the 2023 Format.

Źródło: Centralna Komisja Egzaminacyjna.

Source: Central Examination Board.

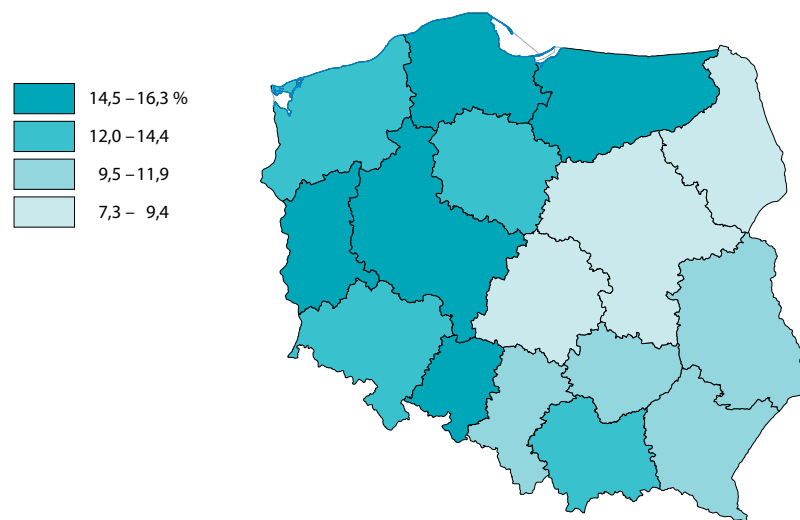
### Absolwenci w liceach ogólnokształcących dla młodzieży w roku szkolnym 2022/23

Graduates in general secondary schools for youth in the 2022/23 school year



### Udział uczniów branżowych szkół I stopnia w ogólnej liczbie uczniów szkół ponadpodstawowych w roku szkolnym 2023/24

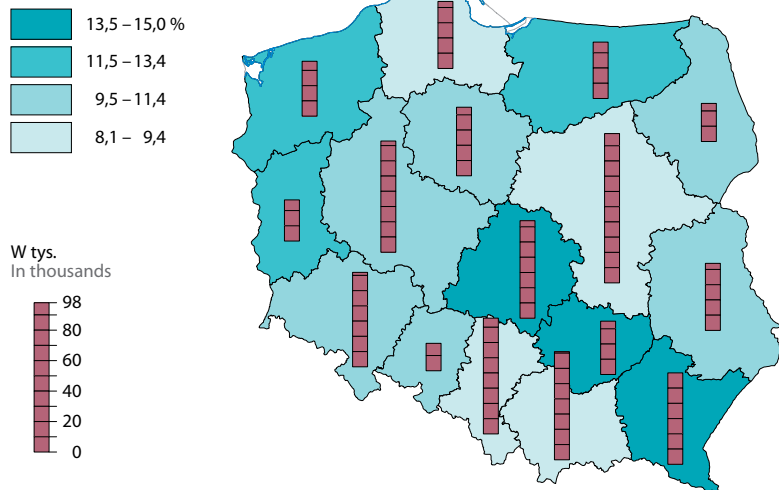
Share of students of stage I sectoral vocational schools in total number of students of post-primary schools in the 2023/24 school year



### Osoby młode (15-34 lata) niepracujące, nieuczące się i niedokształcające się (NEET) w 2024 r.

Young people (15-34 years) neither in employment nor in education and training (NEET) in 2024

Udział w ogólnej liczbie osób w wieku 15-34 lata  
Share in total population of age 15-34



### Osoby młode (18-24 lata) niekontynuujące nauki

Early leavers (18-24 years) from education and training

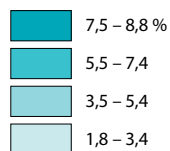


## Uczniowie cudzoziemcy<sup>a</sup> w roku szkolnym 2023/24

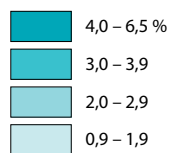
Foreign pupils and students<sup>a</sup> in the 2023/24 school year



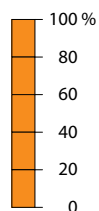
Udział uczniów cudzoziemców w ogóle uczniów  
Share of foreign pupils and students in the total number of pupils and students



Udział uczniów cudzoziemców w ogóle uczniów  
Share of foreign pupils and students in the total number of pupils and students



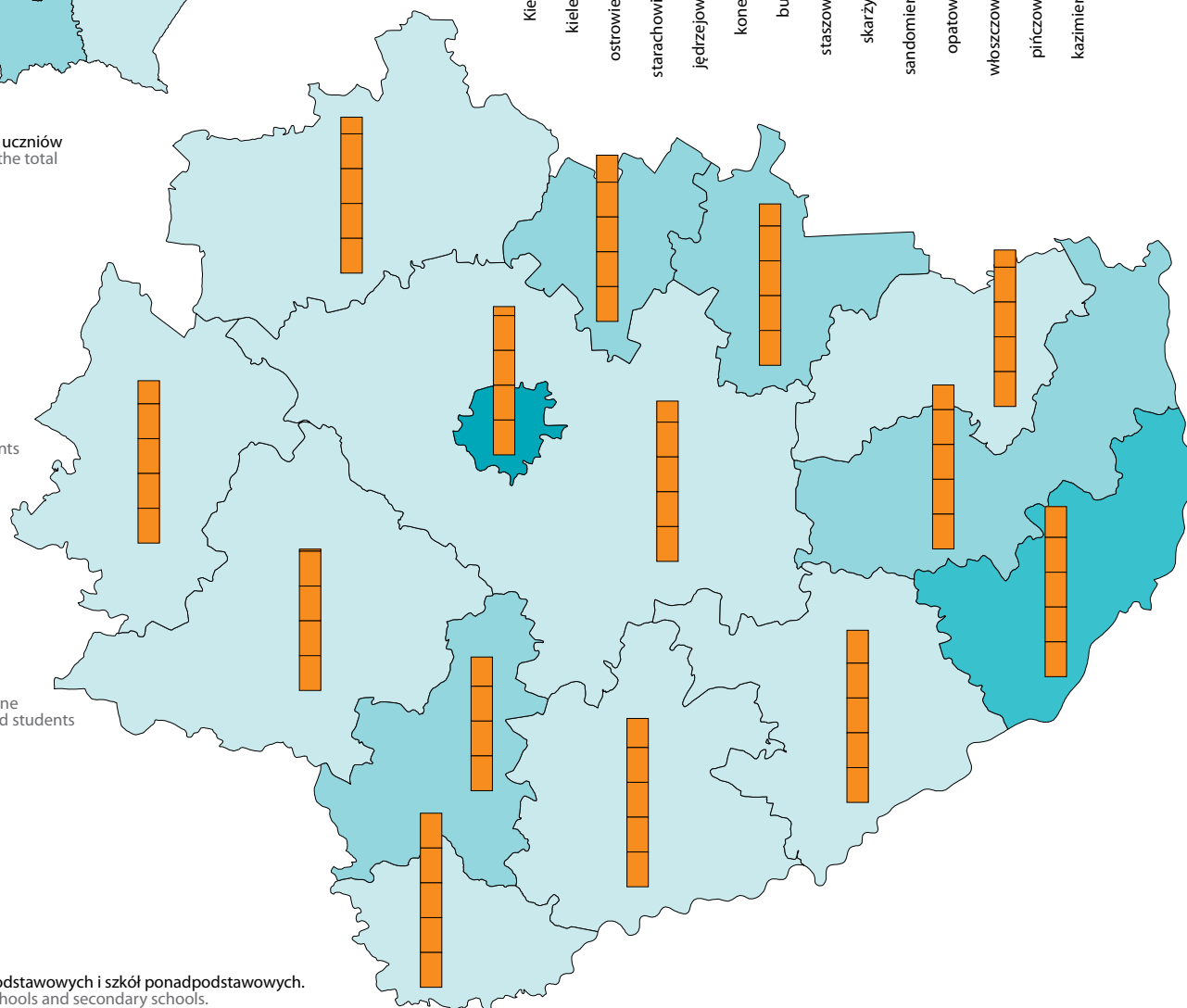
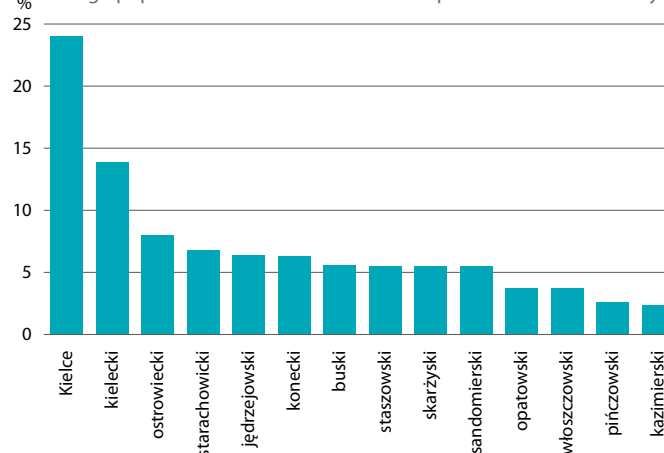
Udział uczniów z Ukrainy w ogólnej liczbie uczniów cudzoziemców  
Share of pupils and students from Ukraine in the total number of foreign pupils and students



<sup>a</sup> Uczęszczający do przedszkoli, szkół podstawowych i szkół ponadpodstawowych.  
a Attending nursery schools, primary schools and secondary schools.

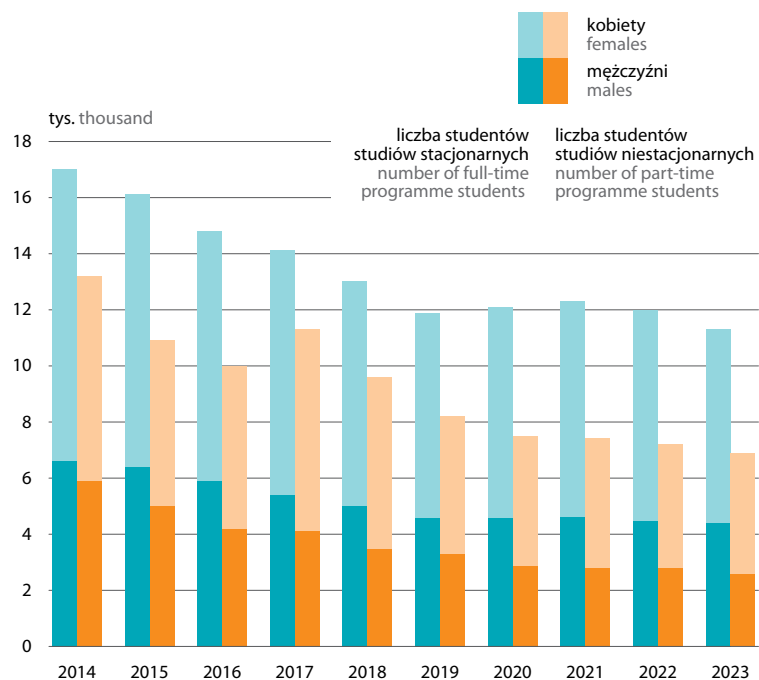
## Uczniowie cudzoziemcy w województwie w roku szkolnym 2023/24

Foreign pupils and students in the voivodship in the 2023/24 school year



### Studenci uczelni w województwie

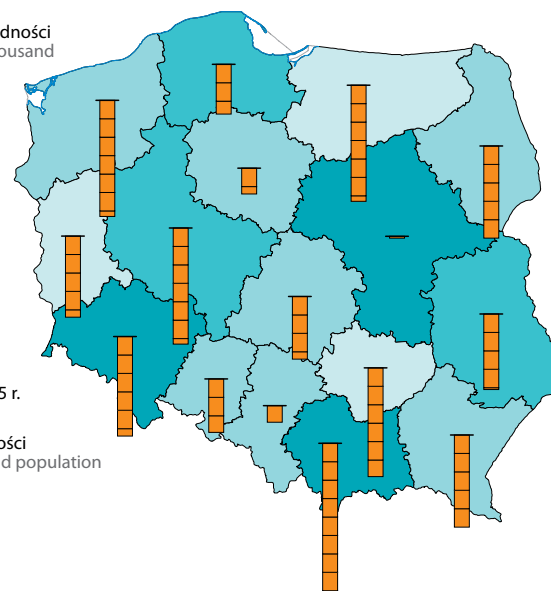
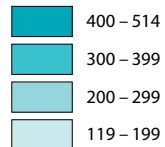
Students in voivodship



### Studenci uczelni w roku akademickim 2023/24

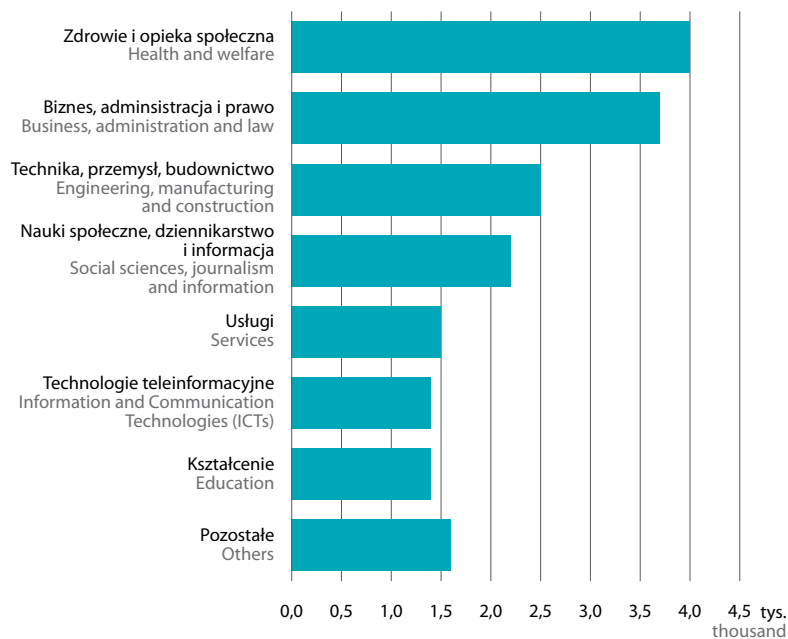
Students of higher education institutions in the 2023/24 academic year

Liczba studentów na 10 tys. ludności  
Number of students per 10 thousand population



### Studenci według grup kierunków studiów w województwie w roku akademickim 2023/24

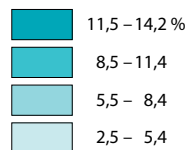
Students by broad fields of education and training in voivodship in the 2023/24 academic year



### Studenci cudzoziemcy w roku akademickim 2023/24

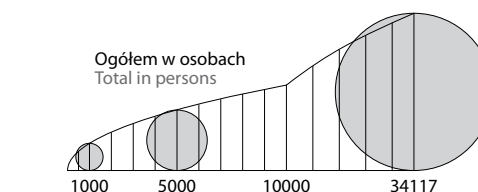
Foreign students in the 2023/24 academic year

Udział studentów cudzoziemców w liczbie studentów ogółem  
Share of foreign students in total number of students



Studenci cudzoziemcy / Foreign students

- studenci z Ukrainy / students from Ukraine (orange)
- studenci z pozostałych państw / students from other countries (purple)



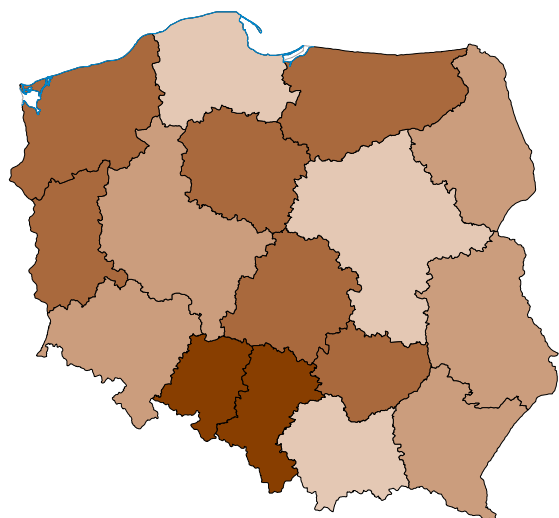
# **Mieszkania i ich obsługa**

Dwellings and their service




**Mieszkania w 2021 r.<sup>a</sup>**

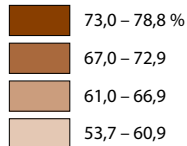
Dwellings in 2021<sup>a</sup>




Mieszkania zamieszkałe w budynkach wybudowanych przed 1989 r. w ogólnej liczbie mieszkań zamieszkałych  
Inhabited dwellings in buildings constructed before 1989 in total number of inhabited dwellings



Mieszkania zamieszkałe w budynkach wybudowanych przed 1989 r. w ogólnej liczbie mieszkań zamieszkałych  
Inhabited dwellings in buildings constructed before 1989 in total number of inhabited dwellings

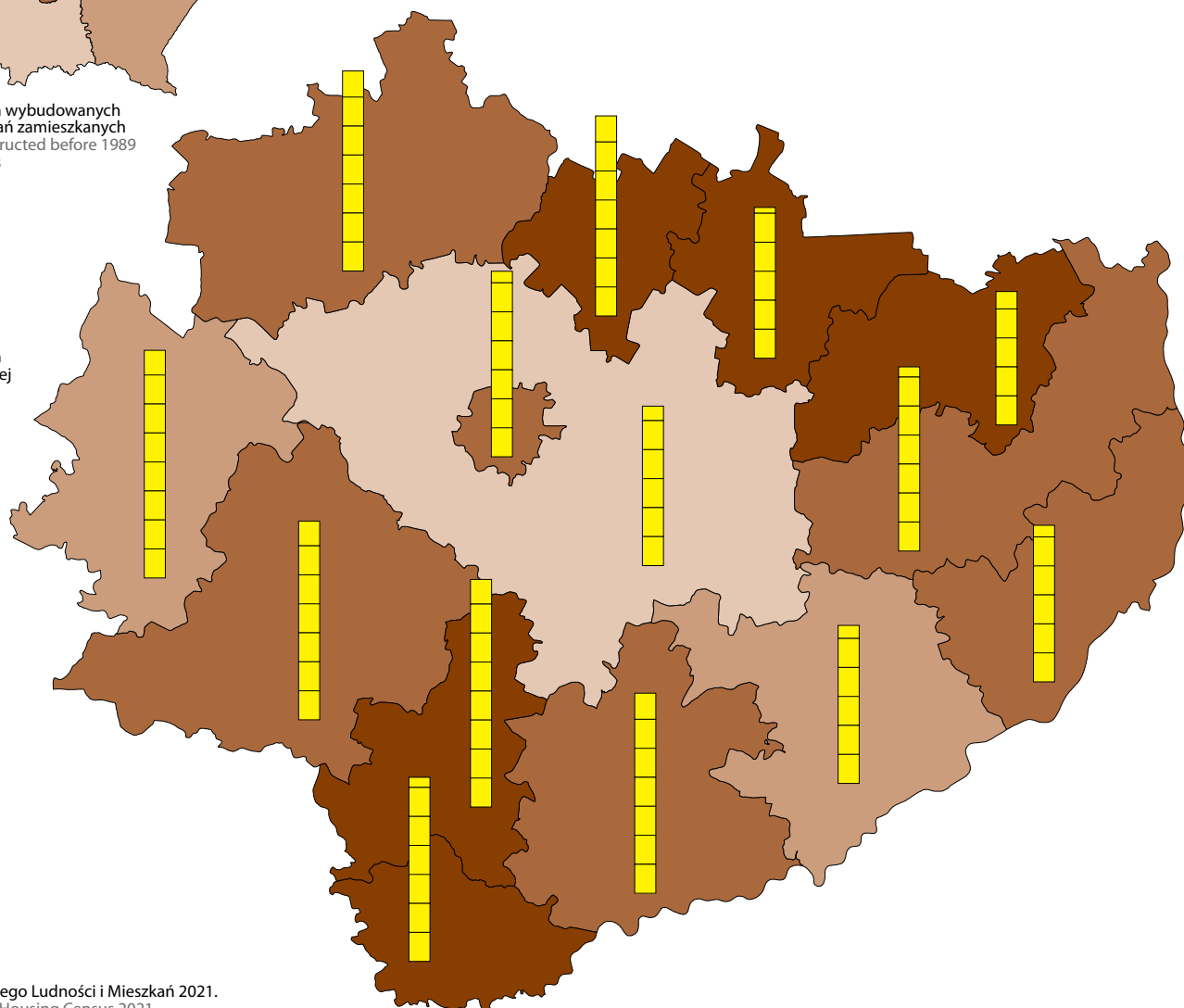


Mieszkania niezamieszkałe w ogólnej liczbie mieszkań  
Uninhabited dwellings in total number of dwellings



**Za mieszkanie niezamieszkałe uznano takie, w którym nie spisano na dzień referencyjny spisu, tj. 31 marca 2021 r. żadnej osoby. Mieszkania są niezamieszkałe z powodu m.in.: oczekiwania na zasiedlenie; toczącego się postępowania sądowego lub egzekucyjnego; złego stanu technicznego; przeznaczenia do remontu, wyburzenia; z innych przyczyn, np. mieszkania sezonowe/wakacyjne, pozostające w rezerwie (komunalne).**

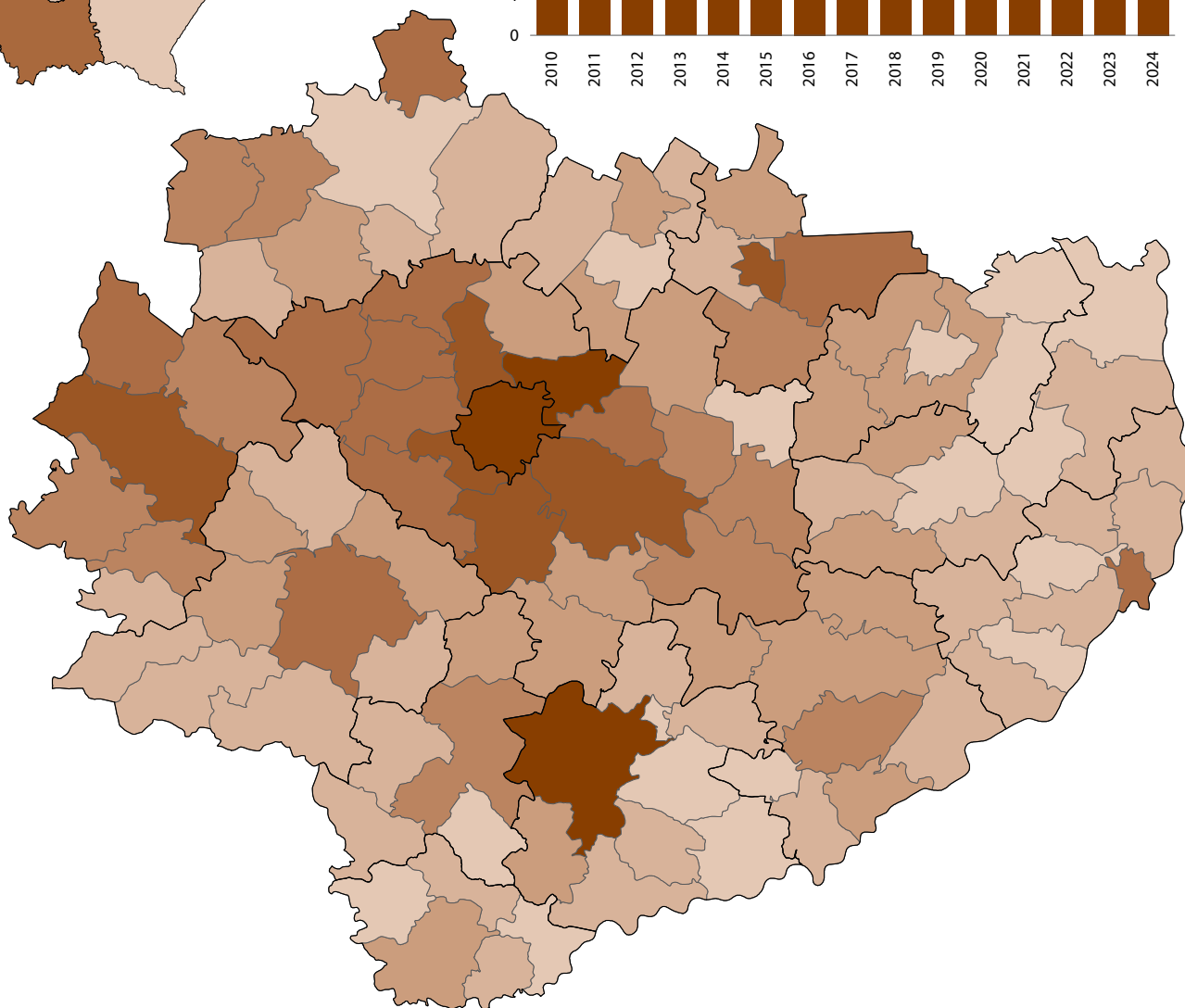

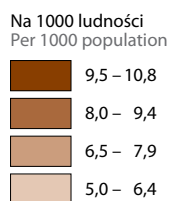
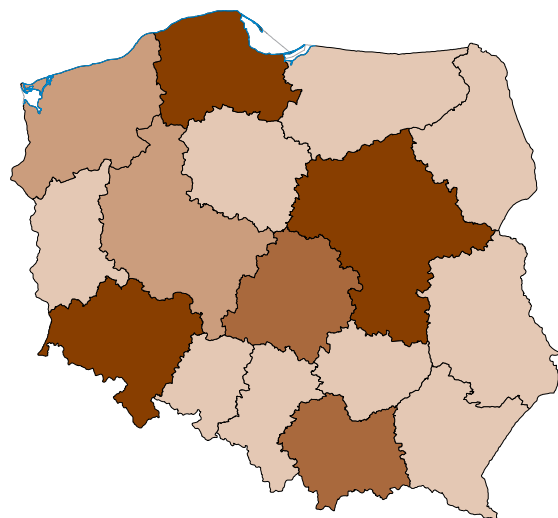
An uninhabited dwelling is a dwelling in which no person has been enumerated as of the reference date of the census, i.e. 31 March 2021. Dwellings are uninhabited due to, among other things: waiting for settlement; pending litigation or enforcement proceedings; poor technical condition; intended for renovation or demolition; for other reasons, e.g. seasonal dwellings, remaining in the reserve (municipal).



<sup>a</sup> Dane Narodowego Spisu Powszechnego Ludności i Mieszkań 2021.  
<sup>a</sup> Data of the National Population and Housing Census 2021.

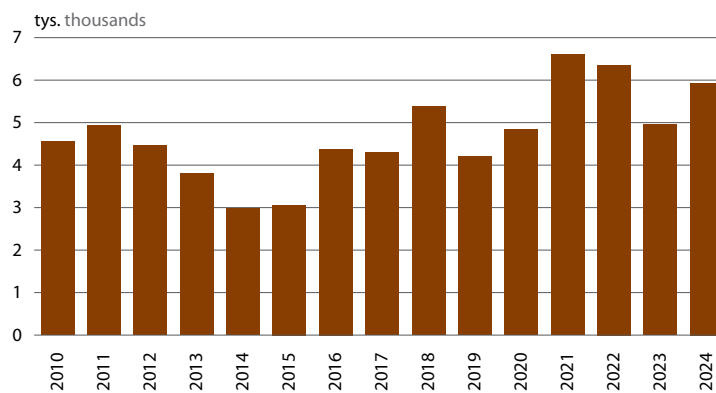
**Mieszkania, na budowę których wydano pozwolenia lub przyjęto zgłoszenia zgodnie z projektem budowlanym w 2024 r.**

Dwellings for which construction permits have been issued or notifications have been accepted in accordance with a construction project in 2024



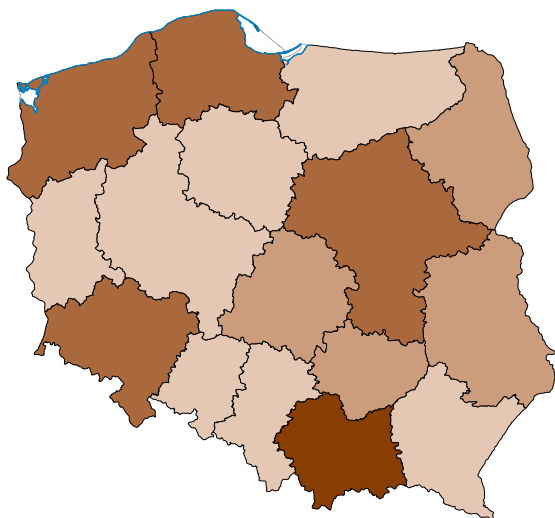
**Mieszkania, na budowę których wydano pozwolenia lub przyjęto zgłoszenia zgodnie z projektem budowlanym w województwie**

Dwellings for which construction permits have been issued or notifications have been accepted in accordance with a construction project in voivodship



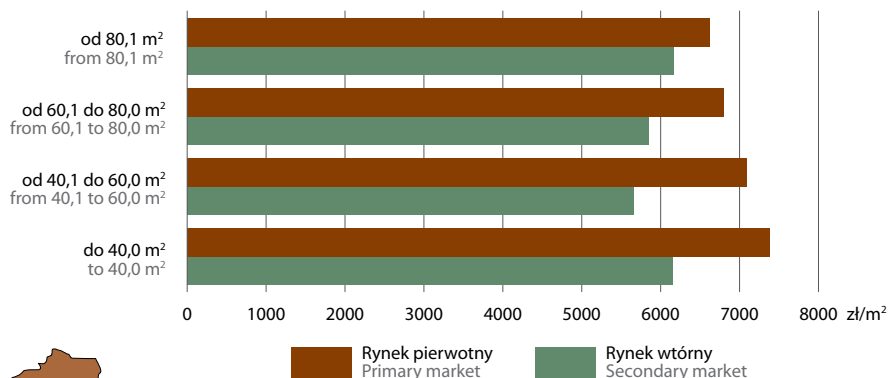
**Mediana cen lokali mieszkalnych w 2023 r.**

Median of prices of residential premises in 2023




**Mediana cen lokali mieszkalnych w województwie według powierzchni użytkowej lokali w 2023 r.**


Median of prices of residential premises in voivodship by premises useful floor area in 2023



Na rynku pierwotnym  
On the primary market

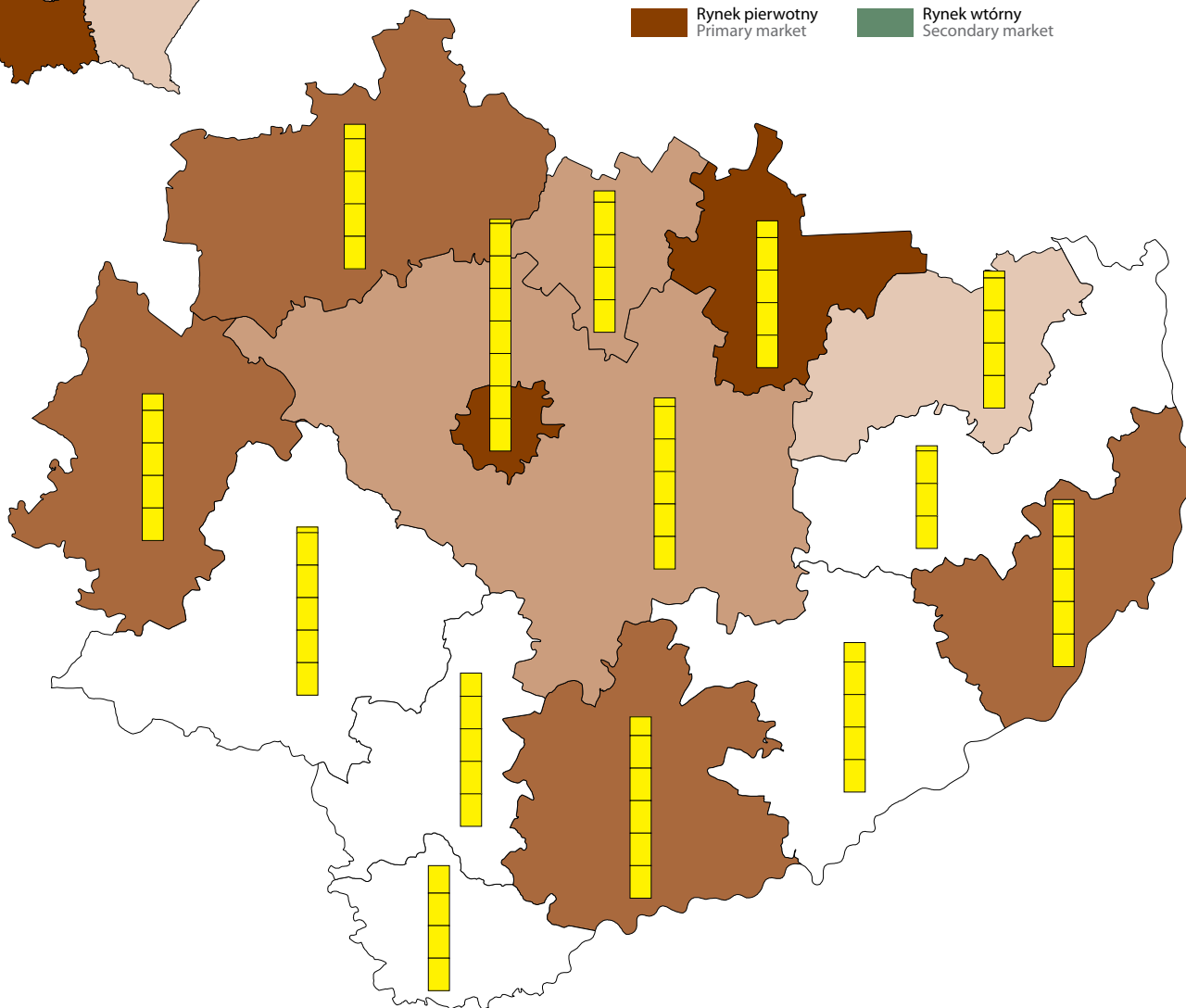



Na rynku pierwotnym  
On the primary market



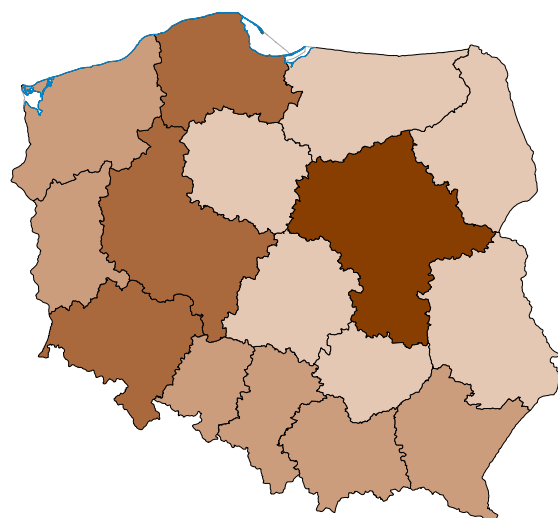
zjawisko nie wystąpiło  
lub brak danych  
magnitude zero  
or data not available

Na rynku wtórnym  
On secondary market




### Lokale mieszkalne sprzedane w ramach transakcji na rynku pierwotnym i wtórnym w 2023 r.

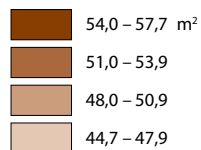
Residential premises sold on the primary and secondary market transactions in 2023



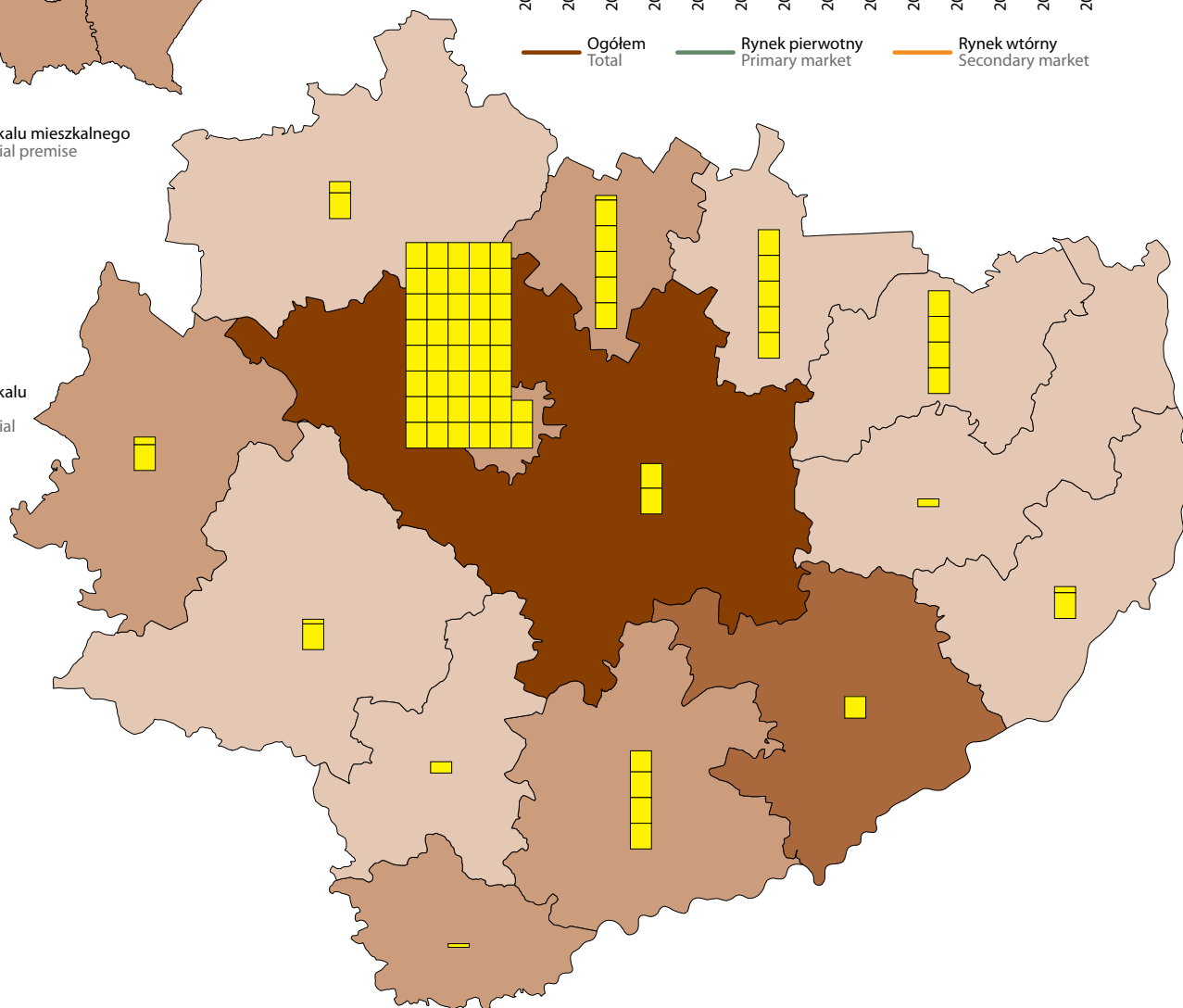

Przeciętna powierzchnia użytkowa lokalu mieszkalnego  
Average useful floor area per residential premise



Przeciętna powierzchnia użytkowa lokalu mieszkalnego  
Average useful floor area per residential premise

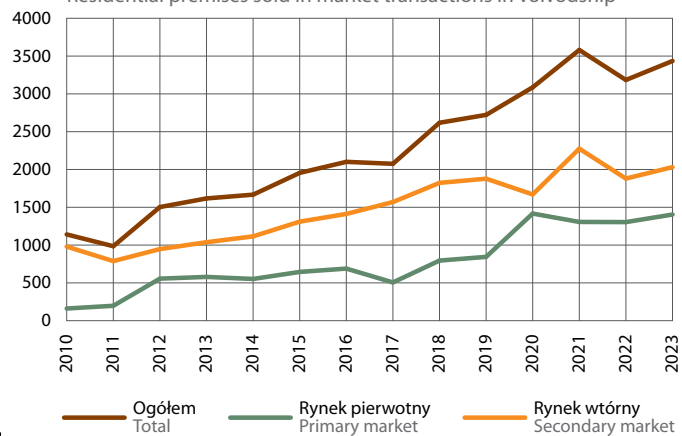


Liczba lokali mieszkalnych  
Number of residential premises



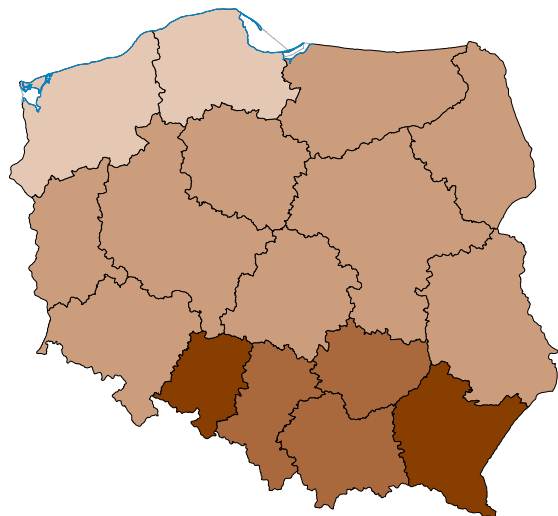
### Lokale mieszkalne sprzedane w ramach transakcji rynkowych w województwie

Residential premises sold in market transactions in voivodship



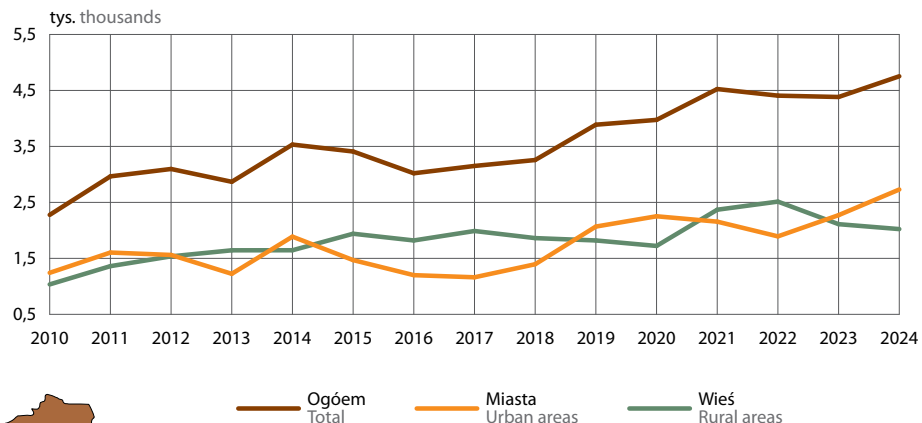
**Mieszkania oddane do użytkowania w 2024 r.**

Dwellings completed in 2024

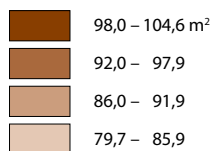


**Mieszkania oddane do użytkowania w województwie**

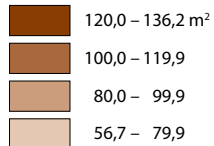
Dwellings completed in voivodship



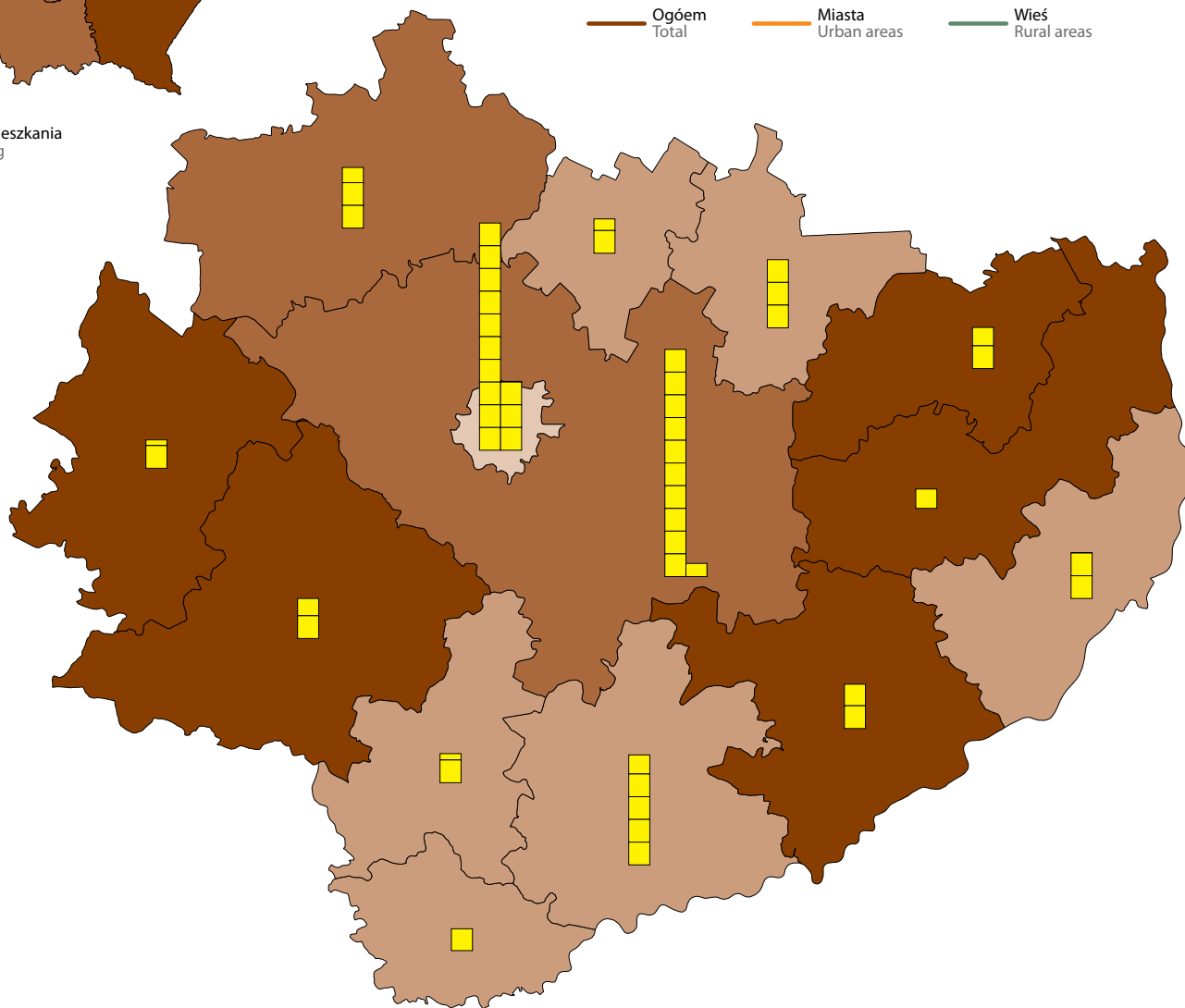
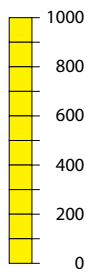
Przeciętna powierzchnia użytkowa mieszkań  
Average useful floor area of a dwelling



Przeciętna powierzchnia użytkowa mieszkań  
Average useful floor area of a dwelling



Liczba mieszkań  
Number of dwellings




Mieszkania oddane do użytkowania na 1000 ludności w 2024 r.

Dwellings completed per 1000 population in 2024

według delimitacji obszarów wiejskich  
by delimitation of rural areas

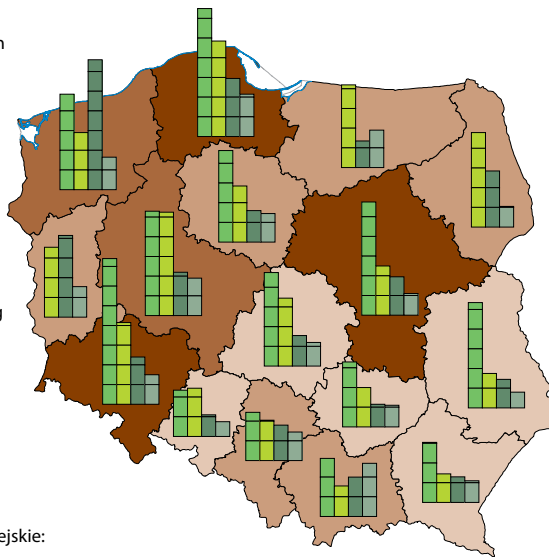
Na obszarach wiejskich ogółem  
Total in rural areas



Na obszarach wiejskich według typów obszarów wiejskich  
In rural areas by types of rural areas




Obszary wiejskie:  
Rural areas:

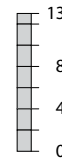


według wielkości miast  
by city size

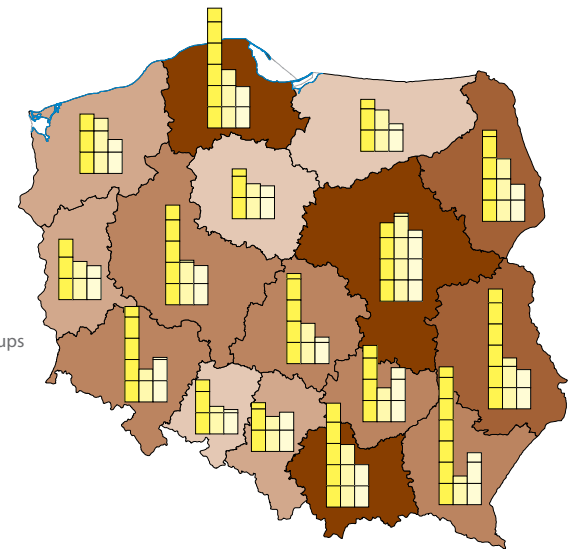
W miastach ogółem  
Total in urban areas



Na obszarach miejskich według grup wielkości miast  
In urban areas by city size groups

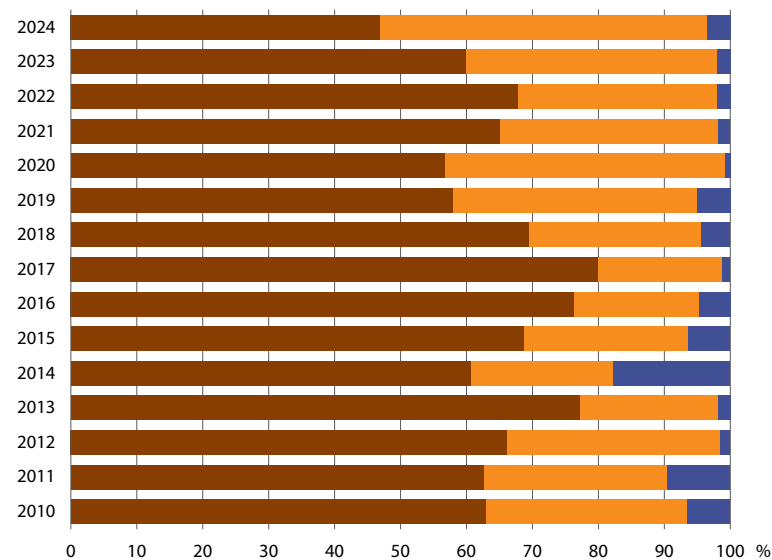


Miasta:  
Cities and towns:



Mieszkania oddane do użytkowania w województwie według form budownictwa

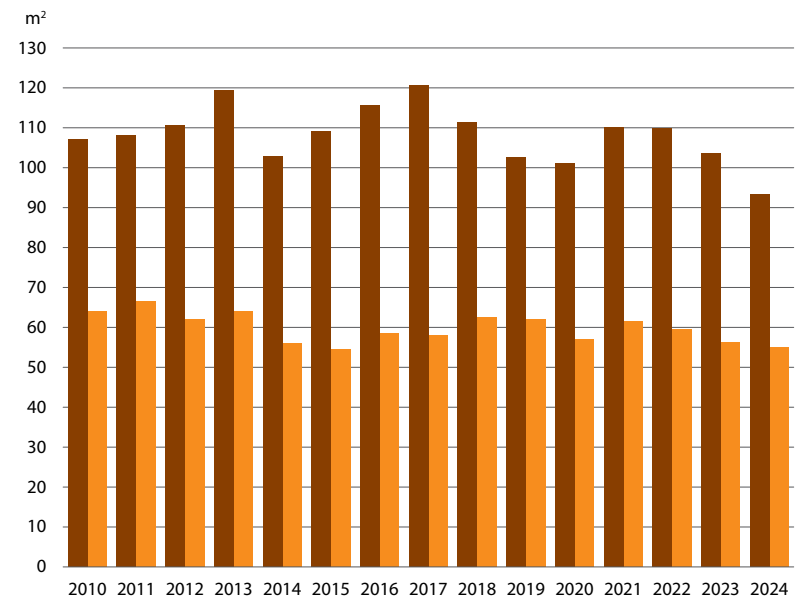
Dwellings completed in voivodship by forms of construction



Indywidualne Individual  
Przeznaczone na sprzedaż lub wynajem Intended for sale or rent  
Pozostałe Others

Przeciętna powierzchnia użytkowa mieszkania w województwie

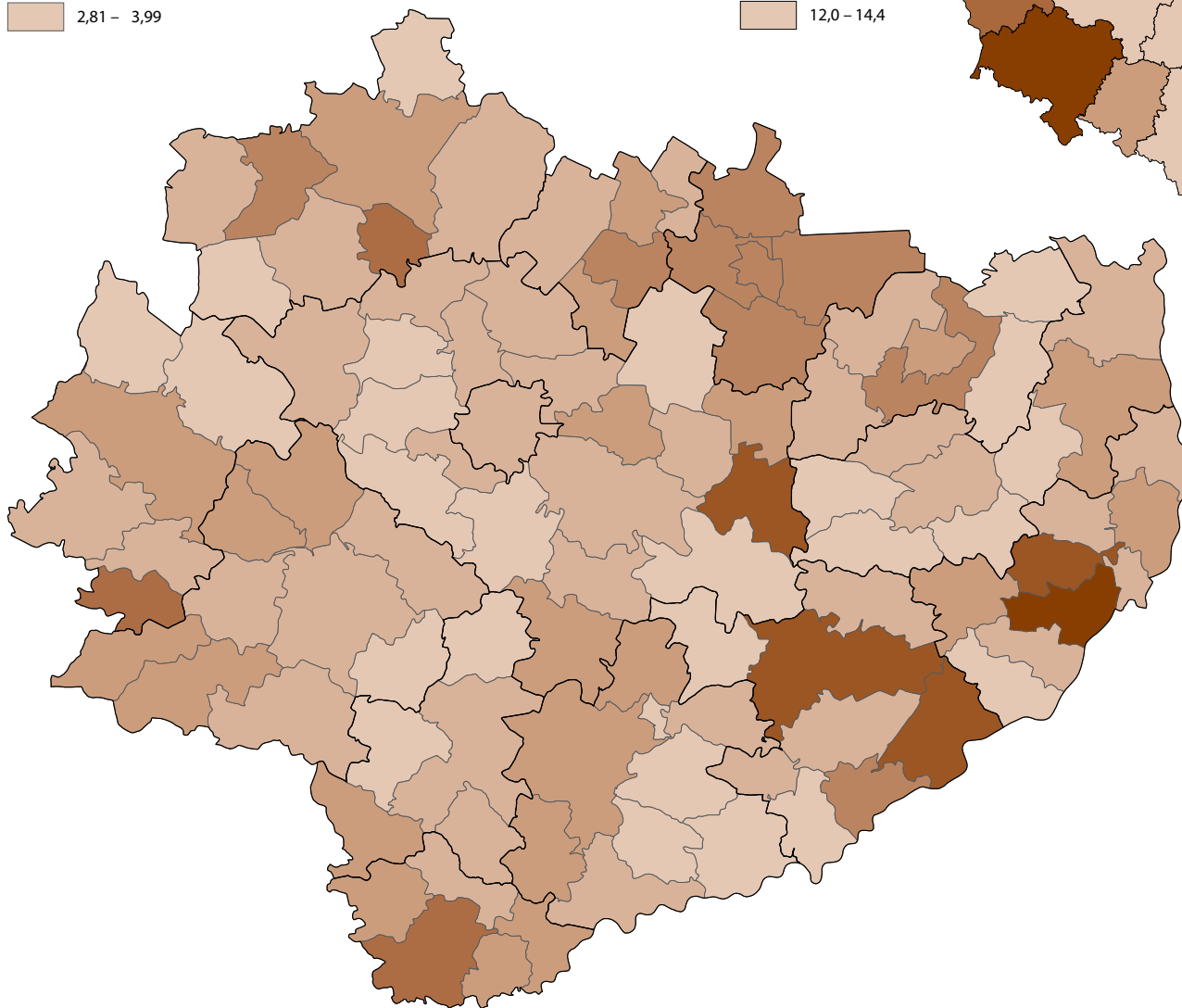
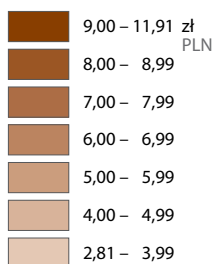
Average useful floor area of dwelling in voivodship



Ogółem Total  
Przeznaczone na sprzedaż lub wynajem Intended for sale or rent


**Cena za 1m<sup>3</sup> wody dla gospodarstw domowych<sup>a</sup> w 2023 r.**

Price of water per 1 m<sup>3</sup> for households<sup>a</sup> in 2023



**Udział strat wody w łącznej ilości dostarczonej wody w 2023 r.**

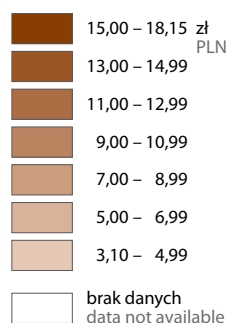
Share of water losses in the total amount of water supplied in 2023



<sup>a</sup> Wartość wskaźnika to maksymalna cena 1 m<sup>3</sup> wody dostarczonej dla gospodarstw domowych, zatwierdzona przez organ regulacyjny – Państwowe Gospodarstwo Wodne Wody Polskie. Wartości wskaźnika nie zawierają możliwej dopłaty do cen wody zatwierdzonej przez gminy w drodze uchwały. Ewentualną dopłatę gmina przekazuje przedsiębiorstwu wodociągowo-kanalizacyjnemu.  
Źródło: Państwowe Gospodarstwo Wodne Wody Polskie

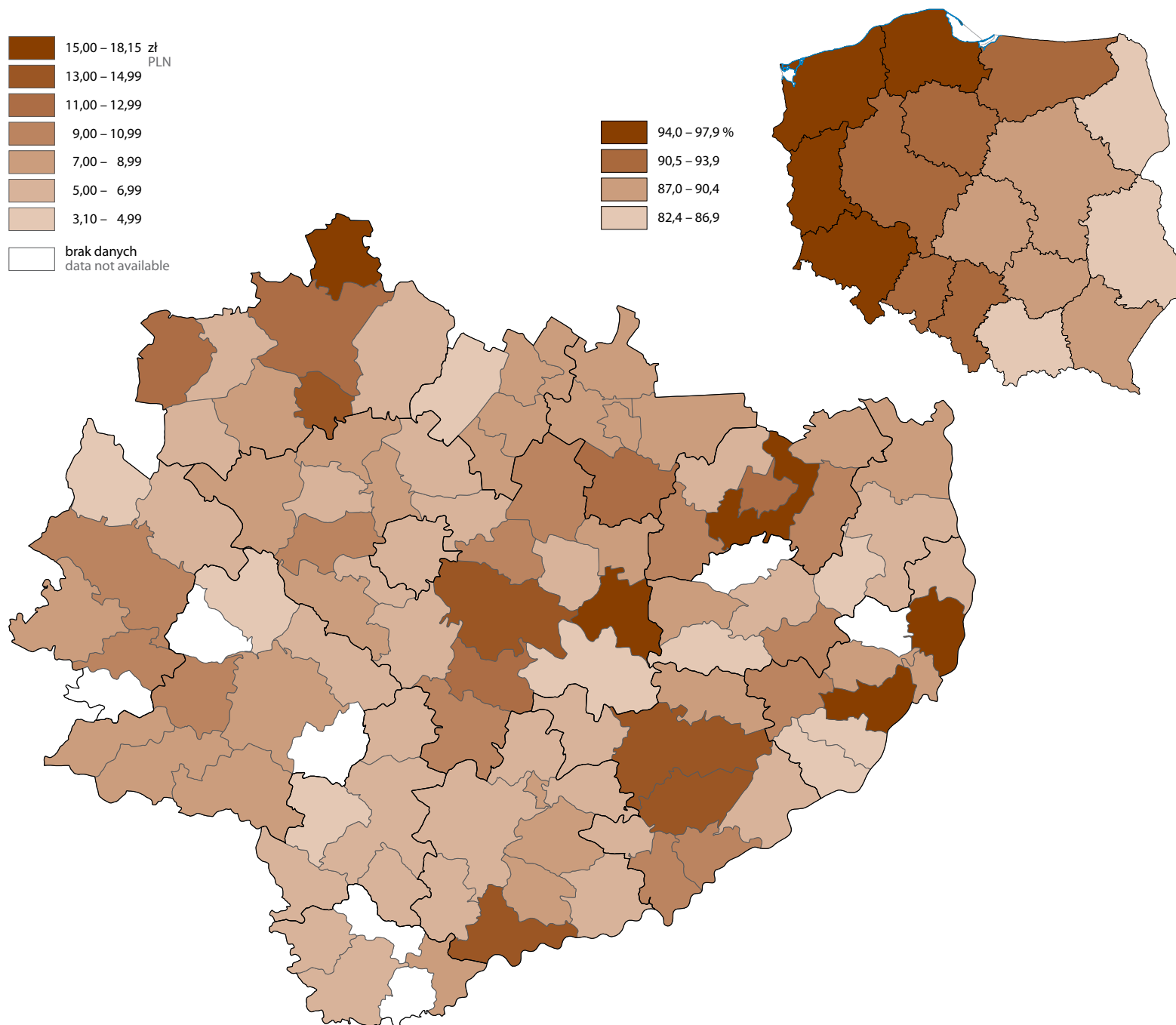
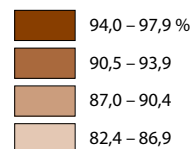
<sup>a</sup> The value of the indicator is the maximum price of 1 m<sup>3</sup> of water supplied to households, as approved by the regulatory body – the Polish Waters National Water Holding. The indicator values do not include a possible surcharge on water prices approved by municipalities by resolution. The municipality transfers any additional payment to the water and sewage company.

Source: Polish Waters National Water Holding

Cena za 1 m<sup>3</sup> ścieków dla gospodarstw domowych<sup>a</sup> w 2023 r.Wastewater price per 1 m<sup>3</sup> for households<sup>a</sup> in 2023

## Udział ścieków oczyszczanych w ściekach odprowadzanych w 2023 r.

Share of treated wastewater in discharged wastewater in 2023

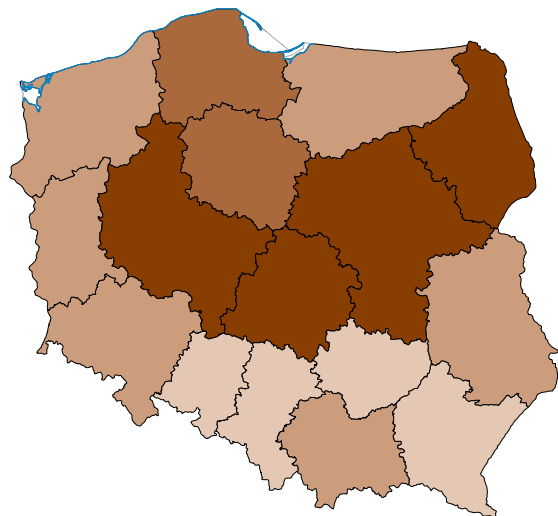


<sup>a</sup> Wartość wskaźnika to maksymalna cena 1 m<sup>3</sup> ścieków odebranych z gospodarstw domowych, zatwierdzona przez organ regulacyjny – Państwowe Gospodarstwo Wodne Wody Polskie. Wartości wskaźnika nie zawierają możliwej dopłaty do cen ścieków zatwierdzonej przez gminę w drodze uchwały. Ewentualną dopłatę gmina przekazuje przedsiębiorstwu wodociągowo-kanalizacyjnemu.  
Źródło: Państwowe Gospodarstwo Wodne Wody Polskie

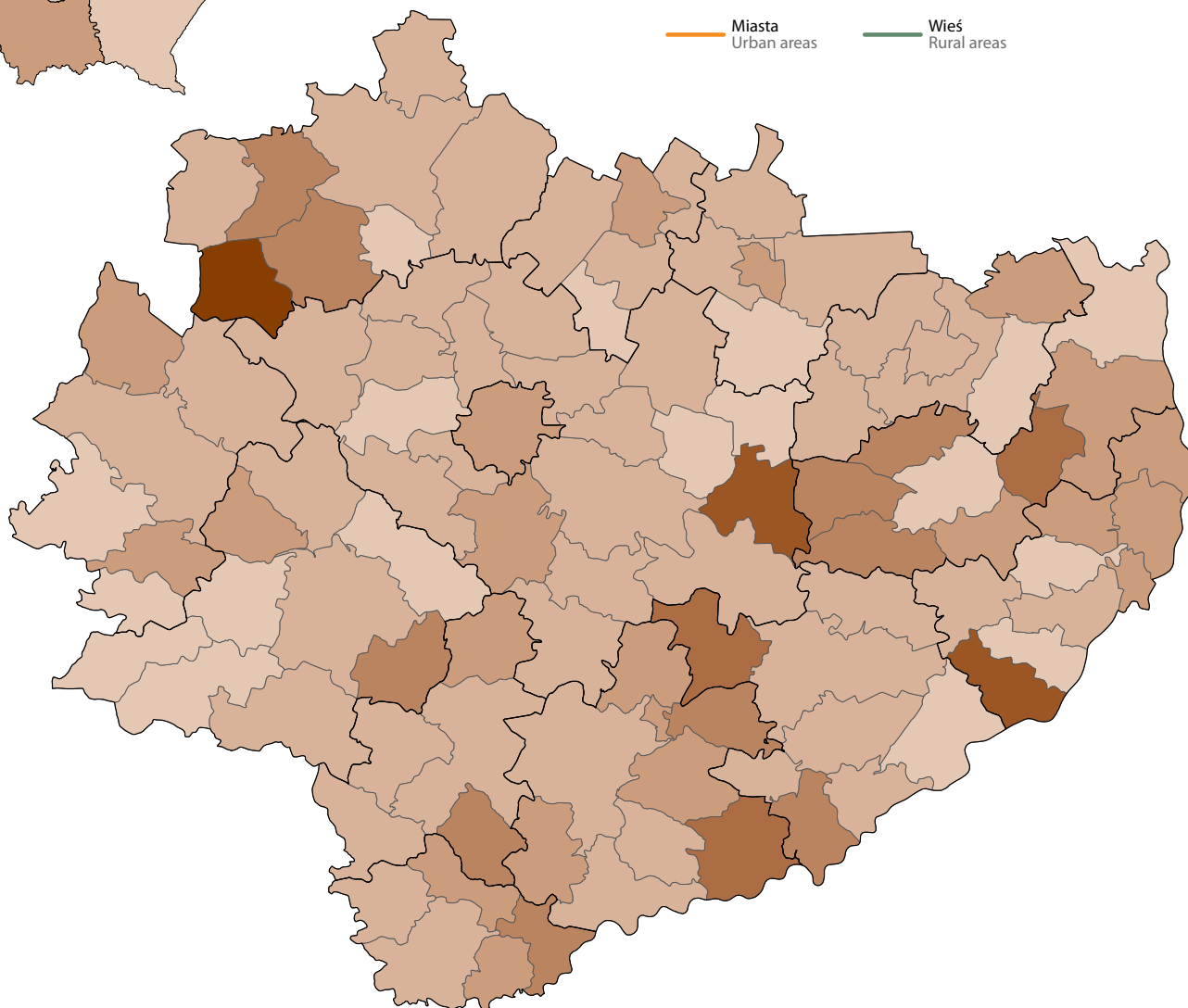

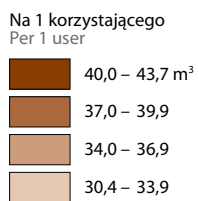
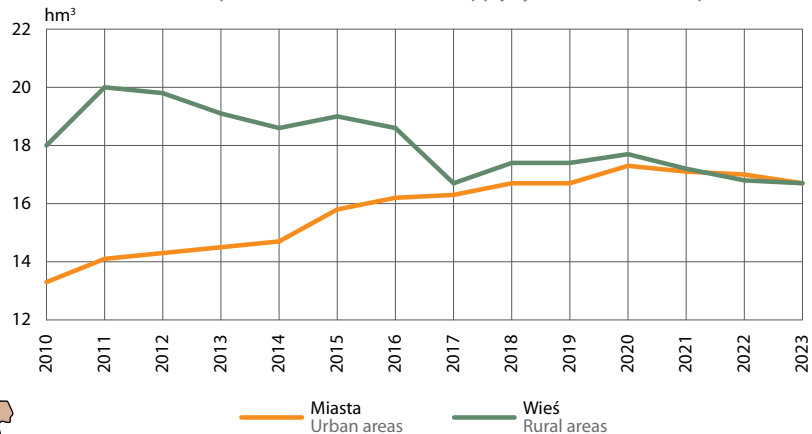
<sup>a</sup> The value of the indicator is the maximum price of 1 m<sup>3</sup> of wastewater collected from households, as approved by the regulatory body – the Polish Waters National Water Holding. The indicator values do not include a possible surcharge on wastewater prices approved by municipalities by resolution. The municipality transfers any additional payment to the water and sewage company.

Source: Polish Waters National Water Holding

**Zużycie wody z wodociągów w gospodarstwach domowych w 2023 r.**  
Household consumption of water from water supply systems in 2023

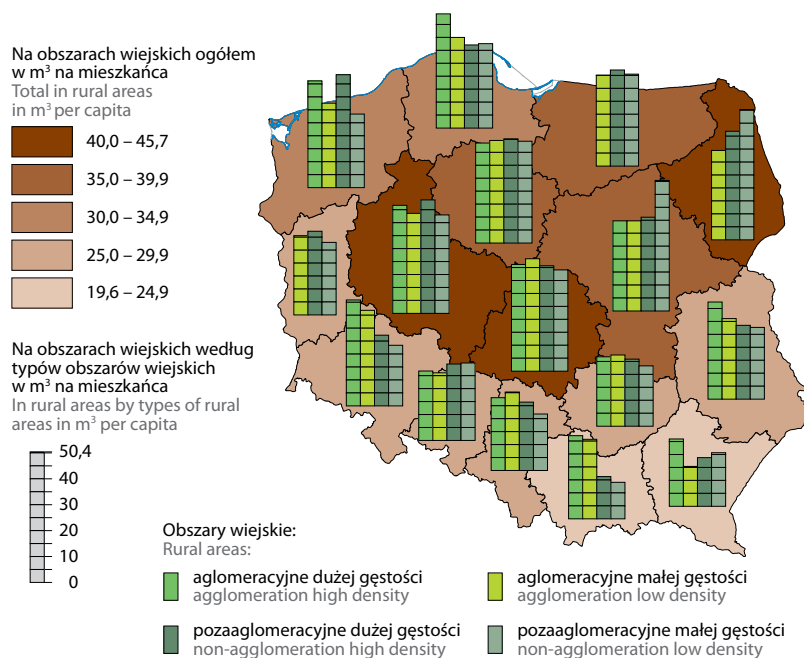


**Zużycie wody z wodociągów w gospodarstwach domowych w województwie**  
Household consumption of water from water supply systems in voivodship



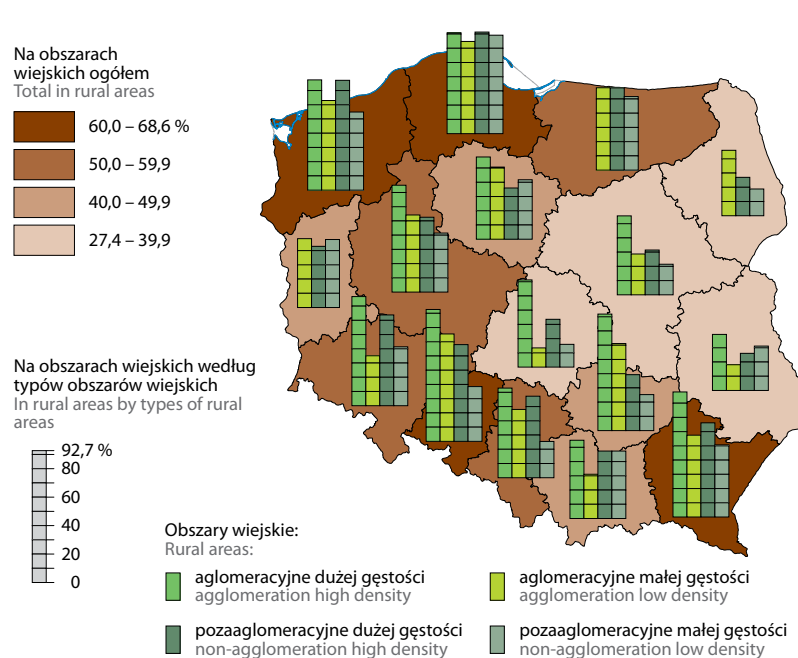
### Zużycie wody z sieci wodociągowej w gospodarstwach domowych według delimitacji obszarów wiejskich w 2023 r.

Household consumption of water from water supply systems by delimitation of rural areas in 2023



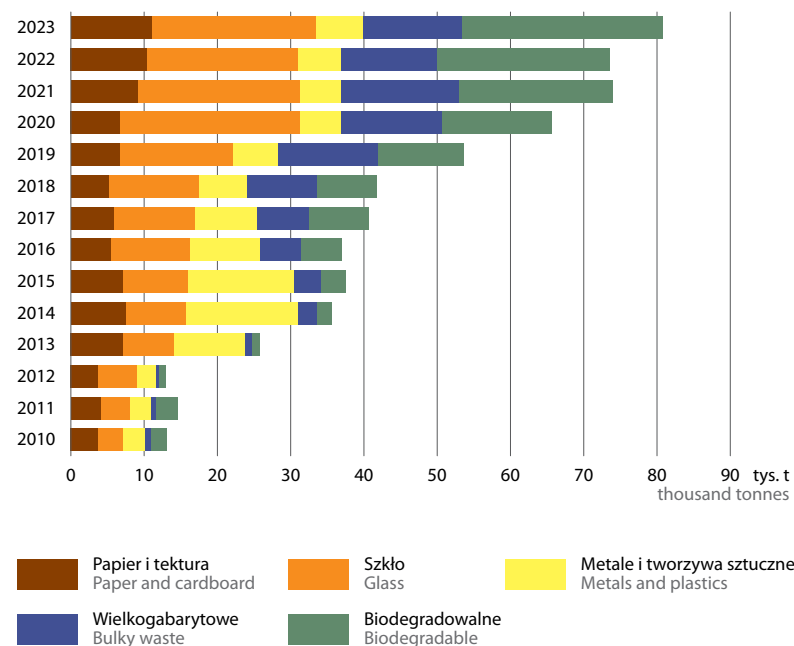
### Ludność korzystająca z oczyszczalni ścieków według delimitacji obszarów wiejskich w 2023 r

Population connected to wastewater treatment plants by delimitation of rural areas in 2023



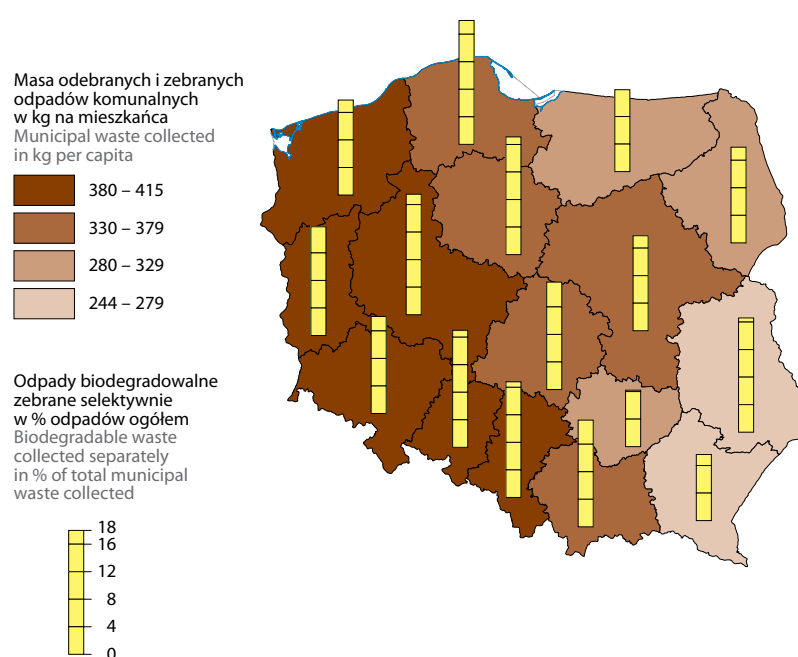
### Odpady zebrane selektywnie w województwie

Waste collected separately in voivodship



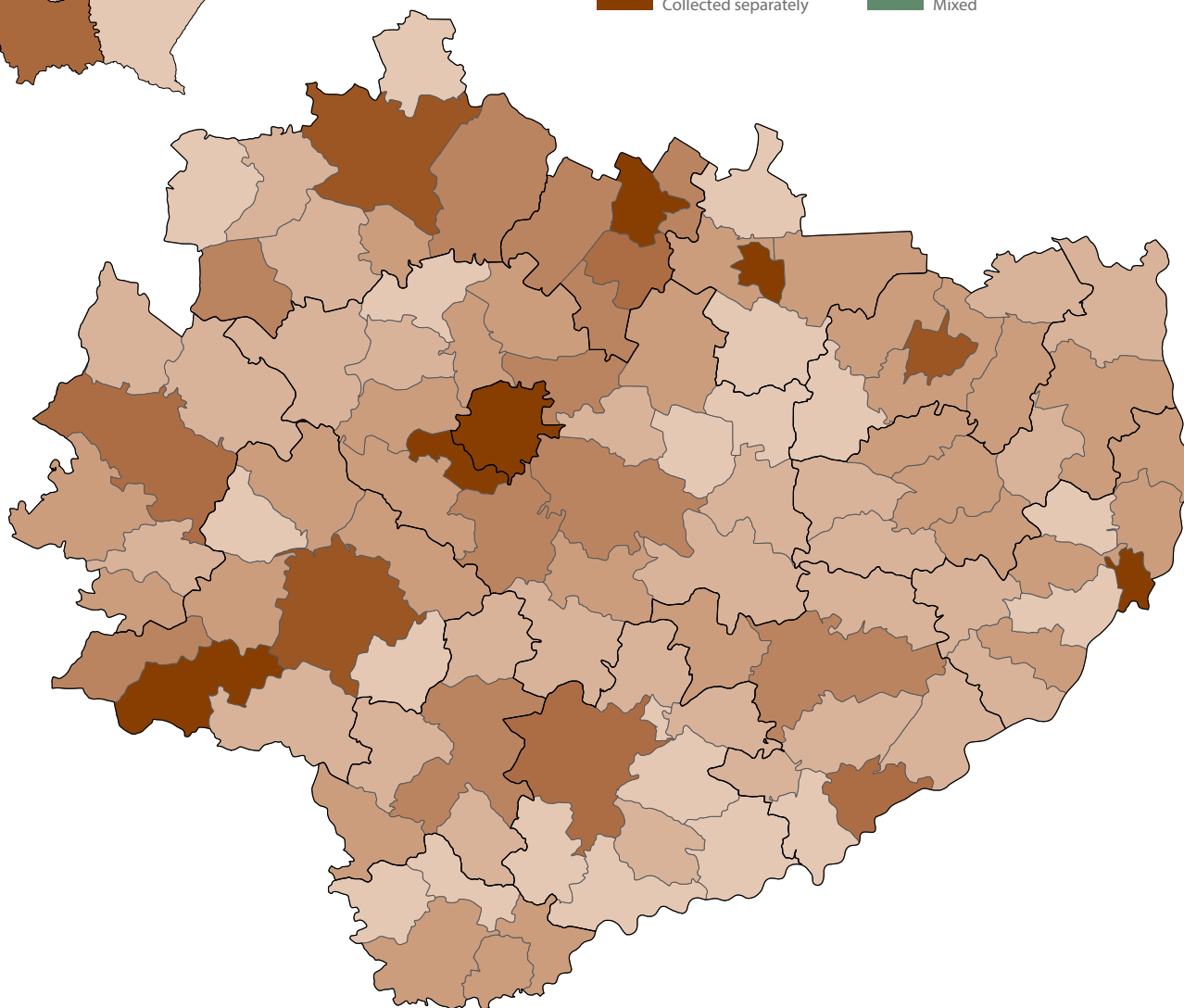

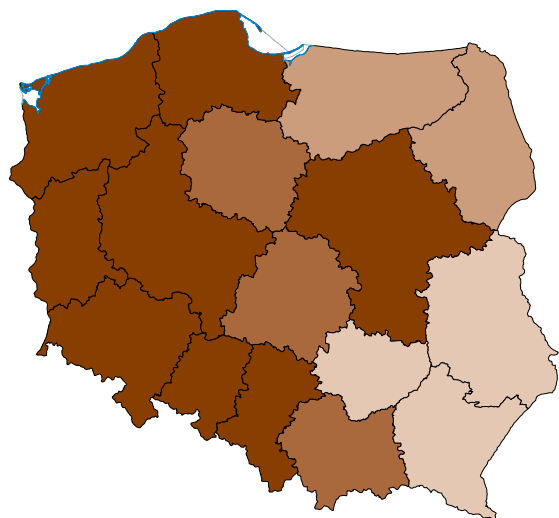
### Odpady komunalne w 2023 r.

Municipal waste in 2023



**Odpady komunalne wytworzone w 2023 r.**

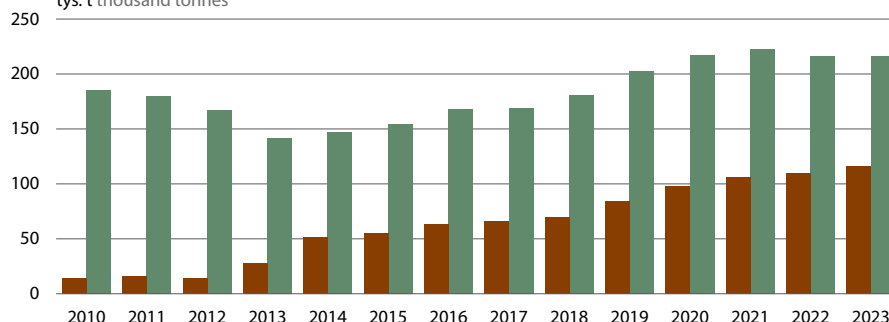
Municipal waste generated in 2023



**Odpady komunalne wytworzone w ciągu roku w województwie**

Municipal waste generated during the year in voivodship

tys. t thousand tonnes

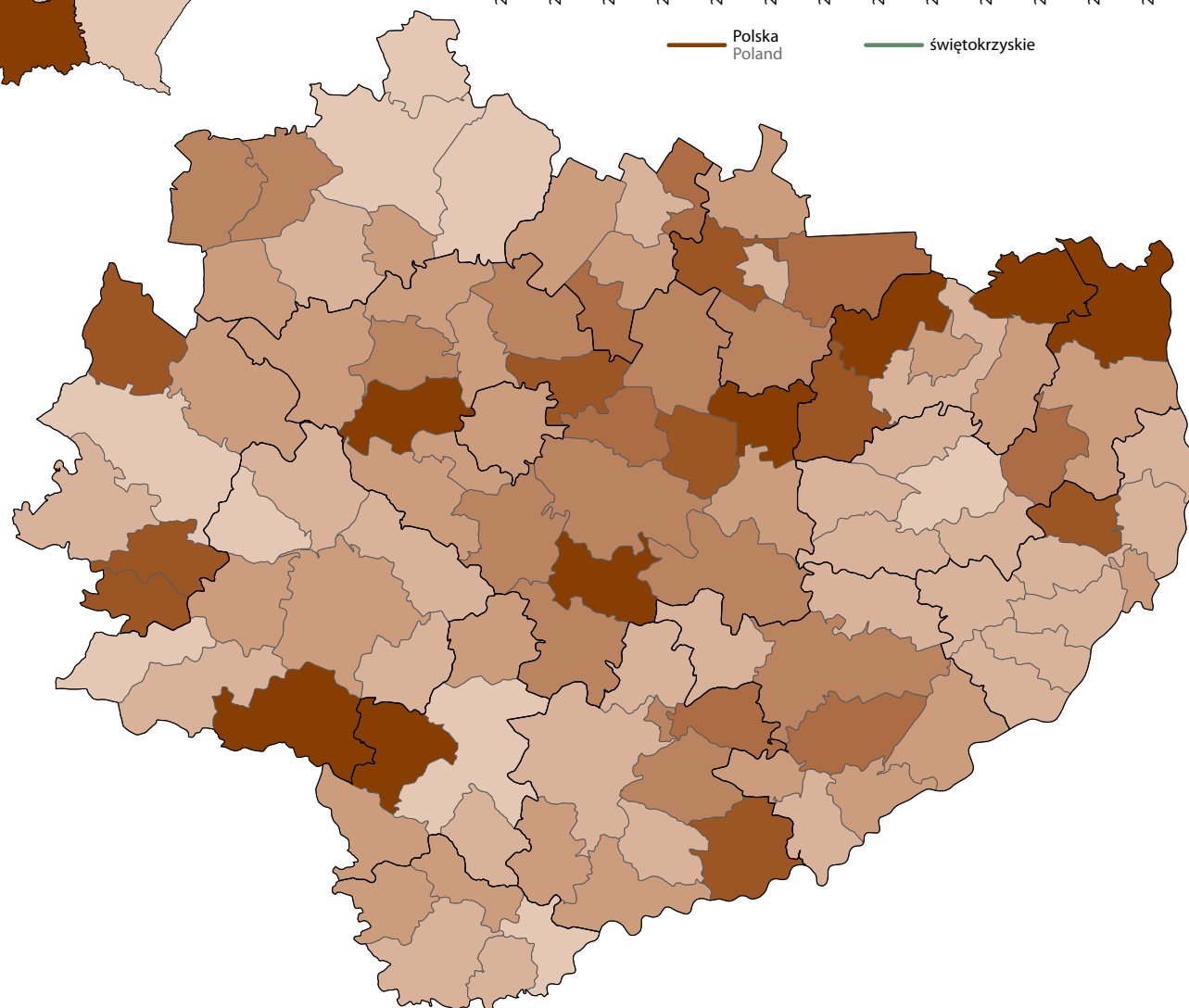
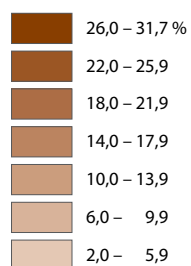
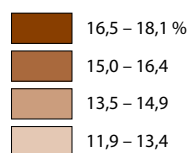
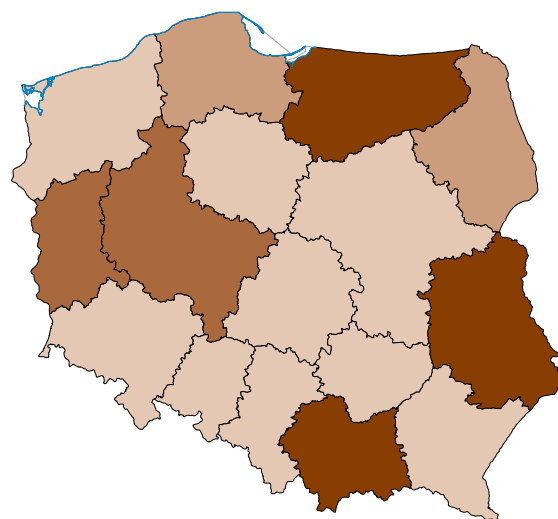


Zbrane selektywnie  
Collected separately

Zmieszane  
Mixed

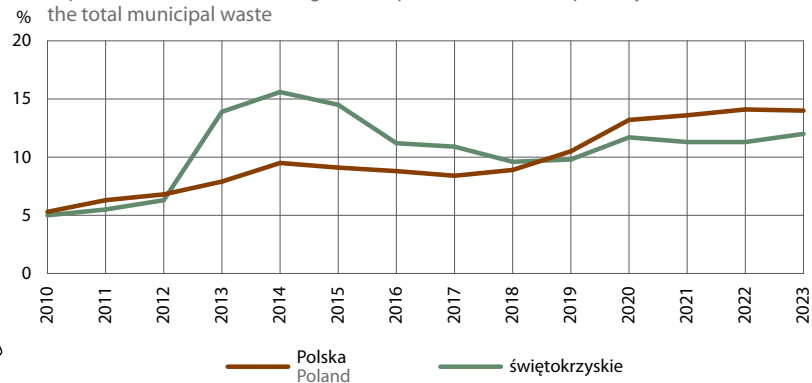
**Papier i tektura, metale, szkło i tworzywa sztuczne zebrane selektywnie w relacji do ogółu odpadów komunalnych w 2023 r.**

Paper and cardboard, metals, glass and plastics collected separately in relation to the total municipal waste in 2023



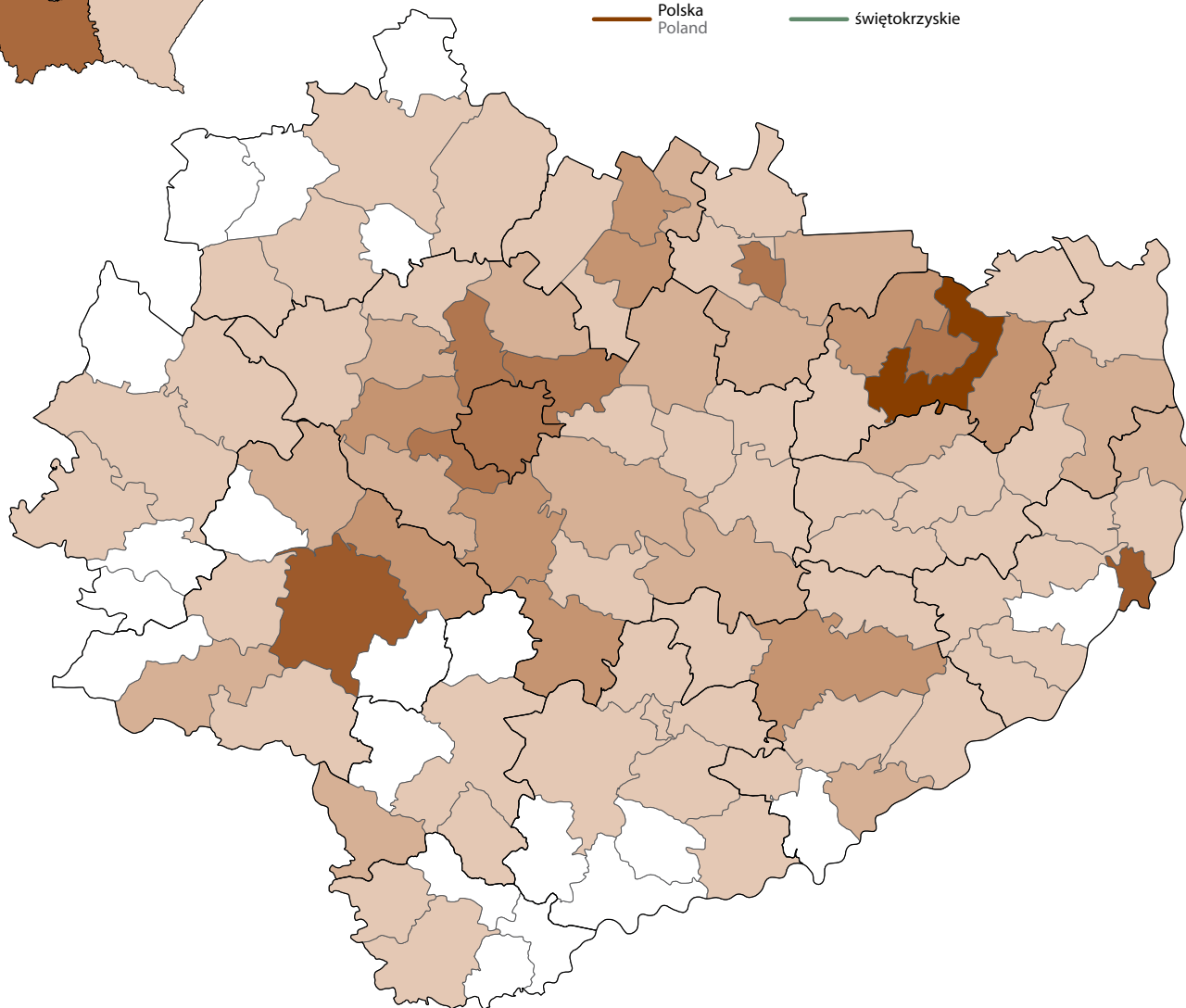
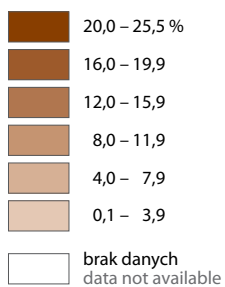

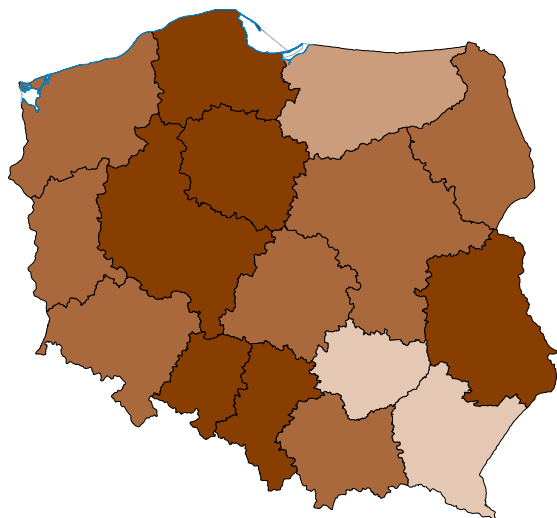
**Papier i tektura, metale, szkło i tworzywa sztuczne zebrane selektywnie w relacji do ogółu odpadów komunalnych**

Paper and cardboard, metals, glass and plastics collected separately in relation to the total municipal waste

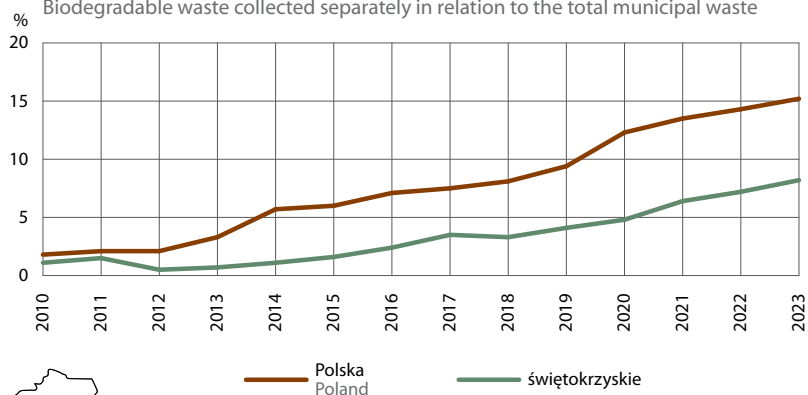


**Odpady biodegradowalne zebrane selektywnie w relacji do ogółu odpadów komunalnych w 2023 r.**

Biodegradable waste collected separately in relation to the total municipal waste in 2023



**Odpady biodegradowalne zebrane selektywnie w relacji do ogółu odpadów komunalnych**  
Biodegradable waste collected separately in relation to the total municipal waste



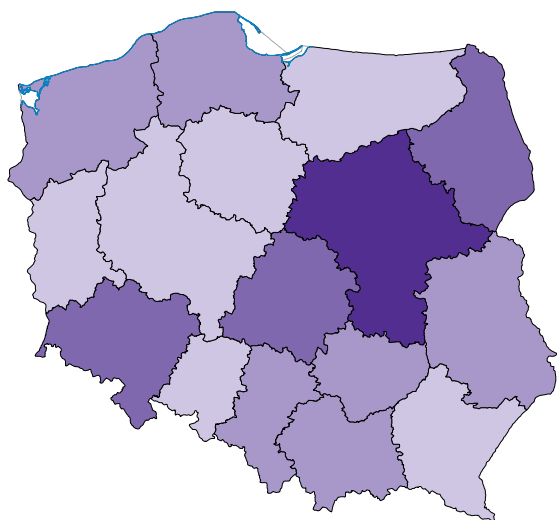
# **Zdrowie i pomoc społeczna**

Health and social welfare

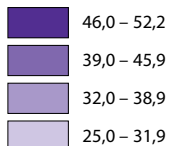


**Lekarze i lekarze dentyści w 2023 r.**

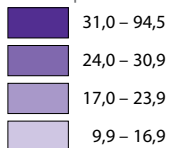
Doctors and dentists in 2023



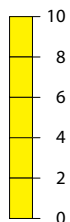
Lekarze na 10 tys. ludności  
Doctors per 10 thousand population



Lekarze na 10 tys. ludności  
Doctors per 10 thousand population

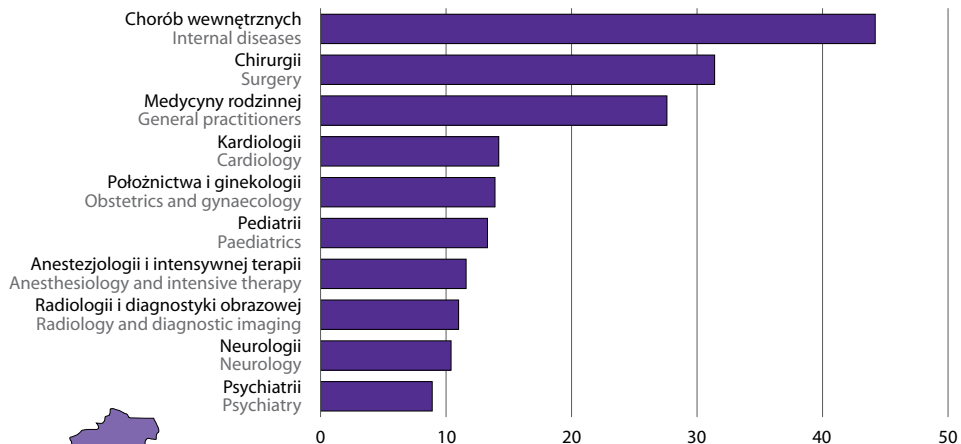


Lekarze dentyści na 10 tys. ludności  
Dentists per 10 thousand population

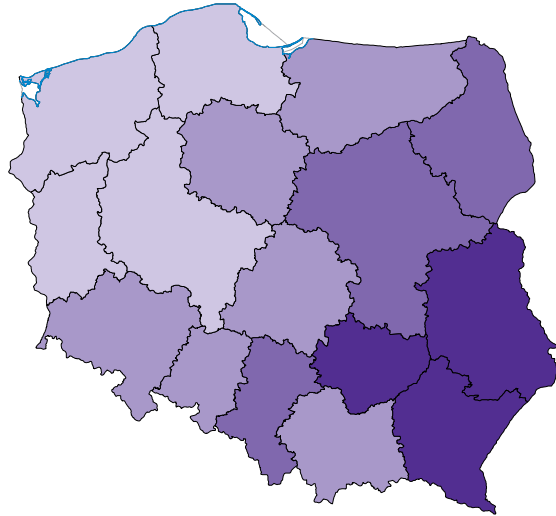


**Lekarze według wybranych specjalizacji na 100 tys. ludności w województwie w 2023 r.**

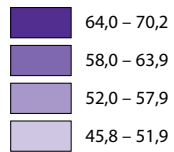
Doctors by selected specialization per 100 thousand population in voivodship in 2023



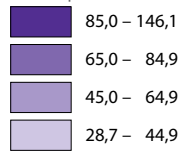
**Pielęgniarki i położne w 2023 r.**  
Nurses and midwives in 2023



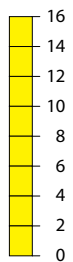
**Pielęgniarki na 10 tys. ludności**  
Nurses per 10 thousand population



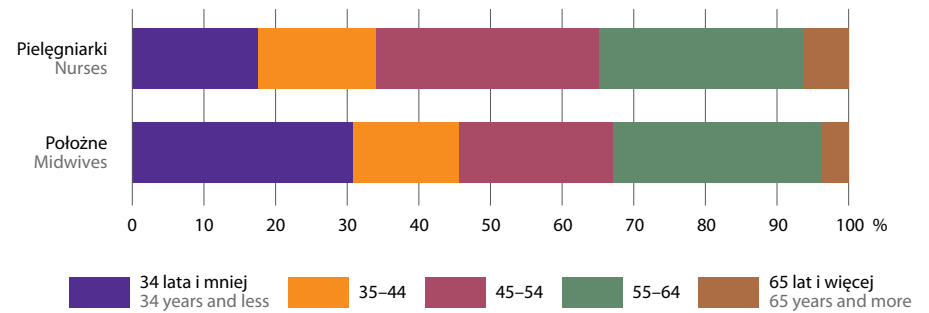
**Pielęgniarki na 10 tys. ludności**  
Nurses per 10 thousand population



**Położne na 10 tys. kobiet**  
Midwives per 10 thousand women

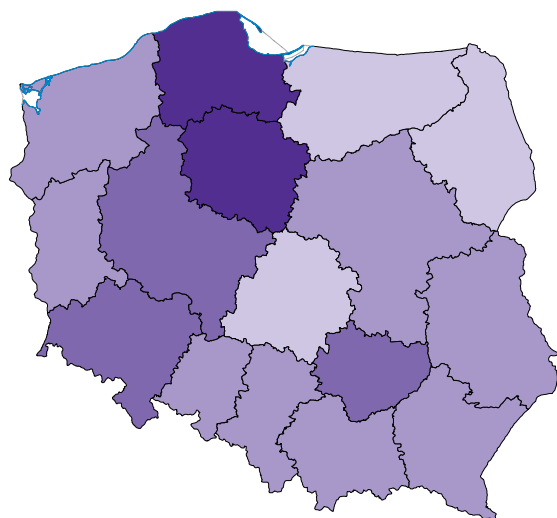


**Pielęgniarki i położne według wieku w województwie w 2023 r.**  
Nurses and midwives by age in voivodship in 2023

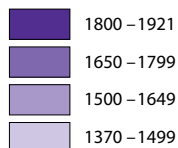


**Ambulatoryjna opieka zdrowotna w 2023 r.**

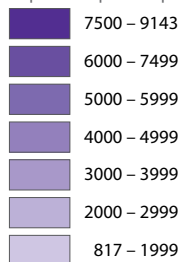
Out-patient health care in 2023




Liczba ludności na 1 przychodnię  
Population per out-patient department



Liczba ludności na 1 przychodnię  
Population per out-patient department

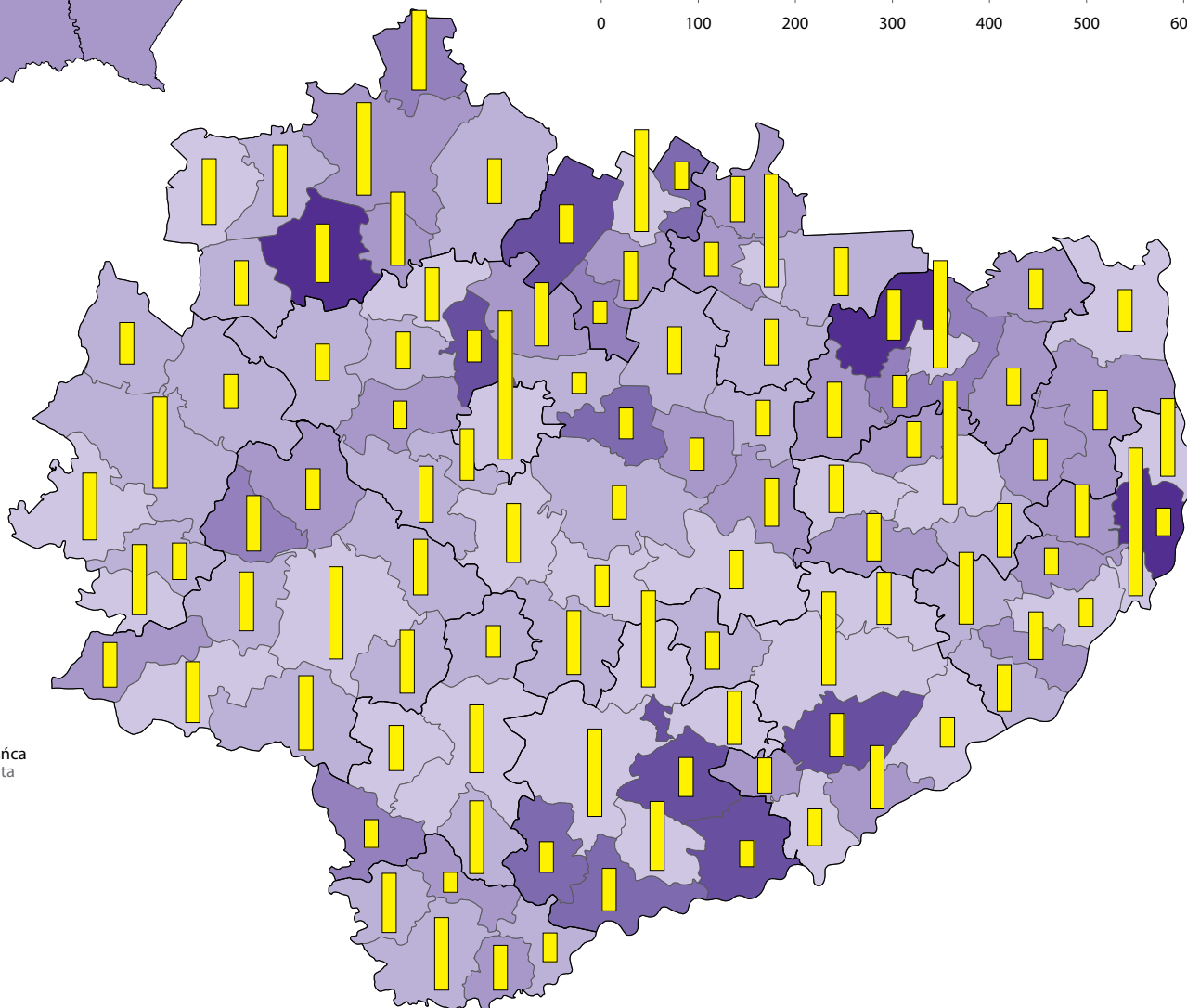
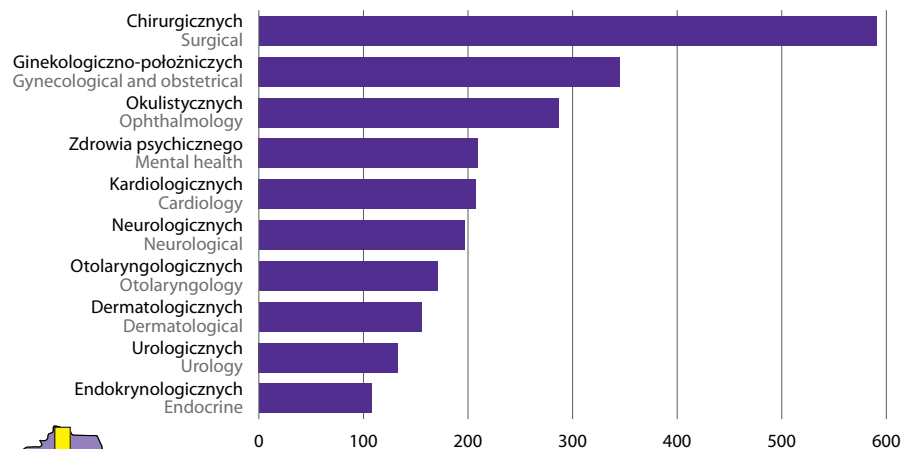


Porady lekarskie udzielone na 1 mieszkańca  
Doctors consultations provided per capita



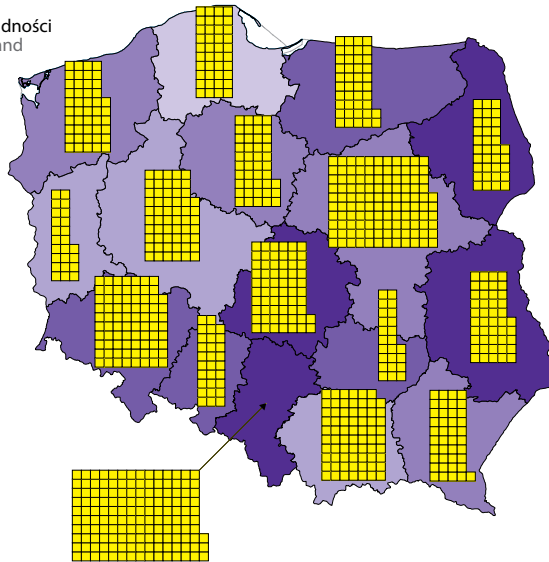
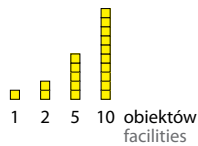
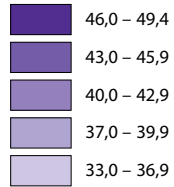
**Specjalistyczne porady lekarskie w wybranych poradniach w województwie w 2023 r.**

Specialized doctors consultations in selected clinics in voivodship in 2023



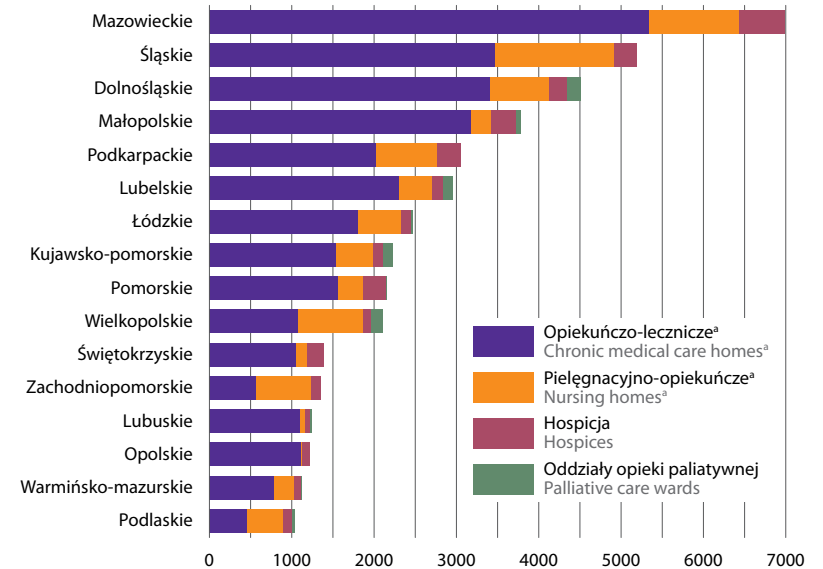
**Szpitaly ogólne w 2023 r.**  
General hospitals in 2023

Łóżka w szpitalach na 10 tys. ludności  
Beds in hospitals per 10 thousand population



**Łóżka w stacjonarnych zakładach opieki długoterminowej i hospicyjno-paliatywnej w 2023 r.**

Beds in in-patient long-term care and hospice and palliative care facilities in 2023



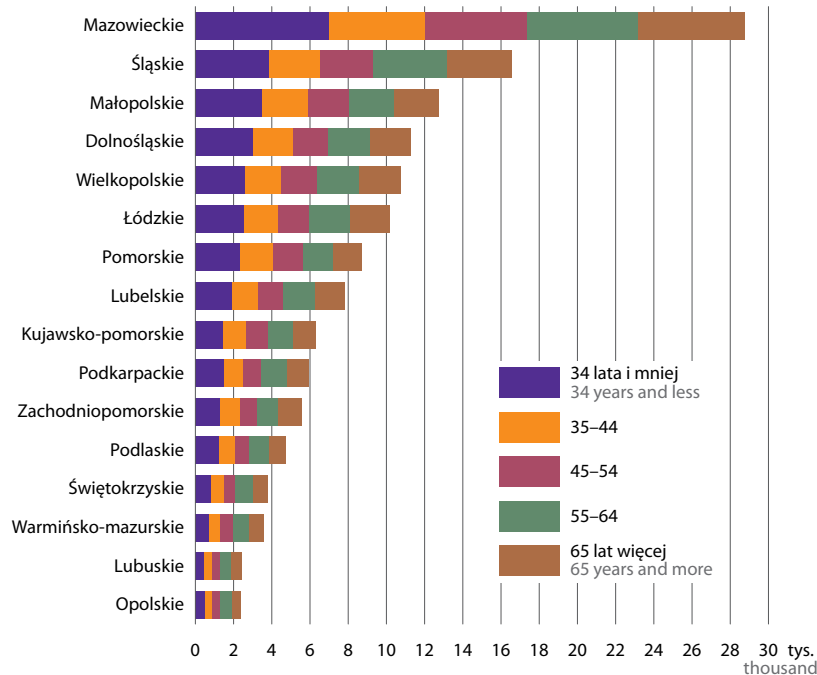
<sup>a</sup> Łącznie z zakładami o profilu psychiatrycznym.

Źródło: Ministerstwo Zdrowia, Ministerstwo Spraw Wewnętrznych i Administracji.

<sup>a</sup> Including facilities with psychiatric profile.

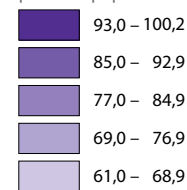
Source: Ministry of Health, Ministry of the Interior and Administration.

**Lekarze według wieku w 2023 r.**  
Doctors by age in 2023

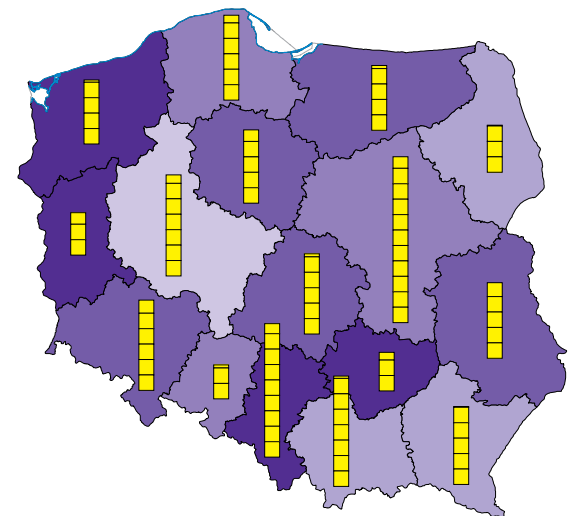
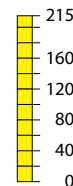


**Ratownictwo medyczne i pomoc doraźna w 2024 r.**  
Emergency medical services and first aid in 2024

Wyjazdy na miejsce zdarzenia na 1000 ludności  
Calls to the occurrence places per 1000 population

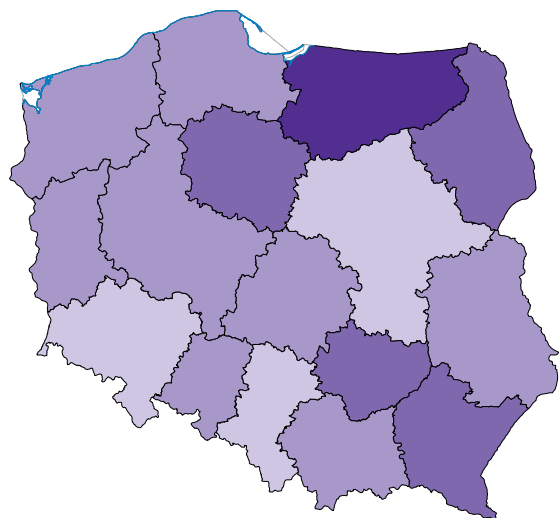


Zespoły ratownictwa medycznego  
Emergency rescue teams

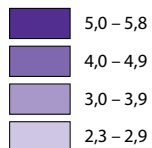


**Korzystający ze środowiskowej pomocy społecznej w 2023 r.**

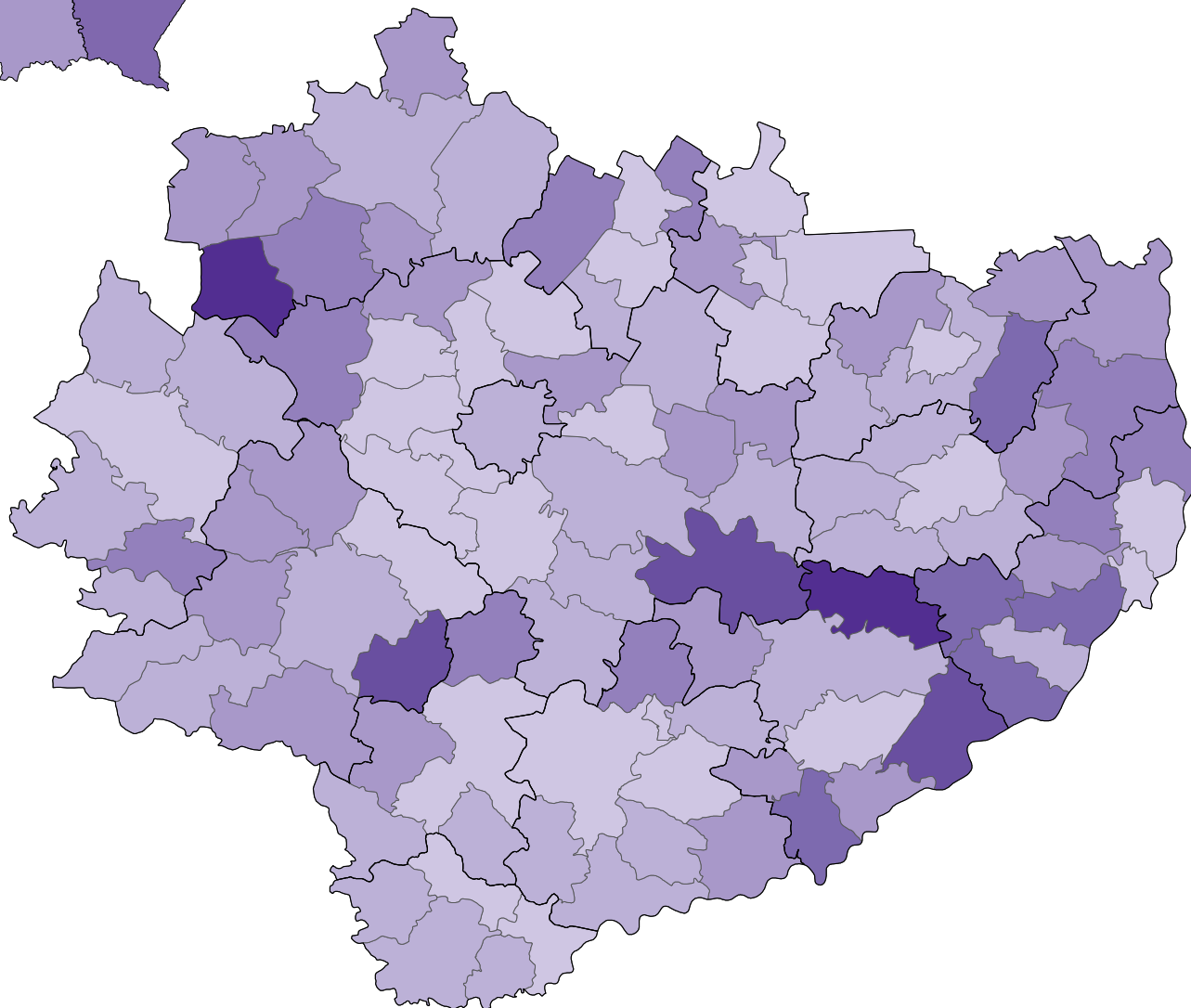
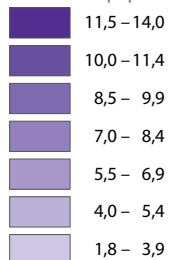
Beneficiaries of social assistance in 2023



W % ludności ogółem  
In % of total population



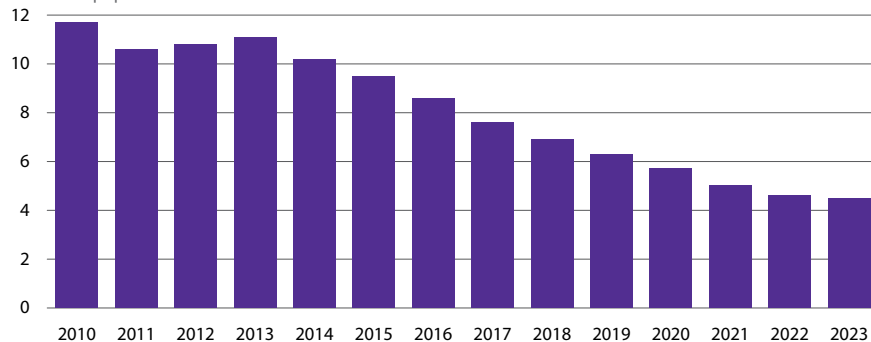
W % ludności ogółem  
In % of total population



**Korzystający ze środowiskowej pomocy społecznej w województwie**

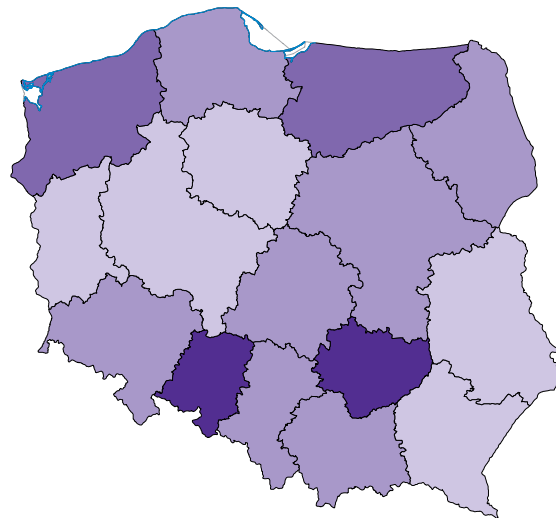
Beneficiaries of social assistance in voivodship

% ludności ogółem  
% of total population

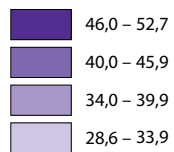


**Pomoc społeczna stacjonarna (łącznie z filiami) w 2024 r.**

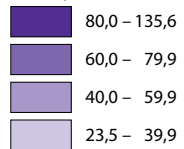
Stationary social welfare facilities (including branches) in 2024




Miejsca na 10 tys. ludności  
Places per 10 thousand population



Miejsca na 10 tys. ludności  
Places per 10 thousand population

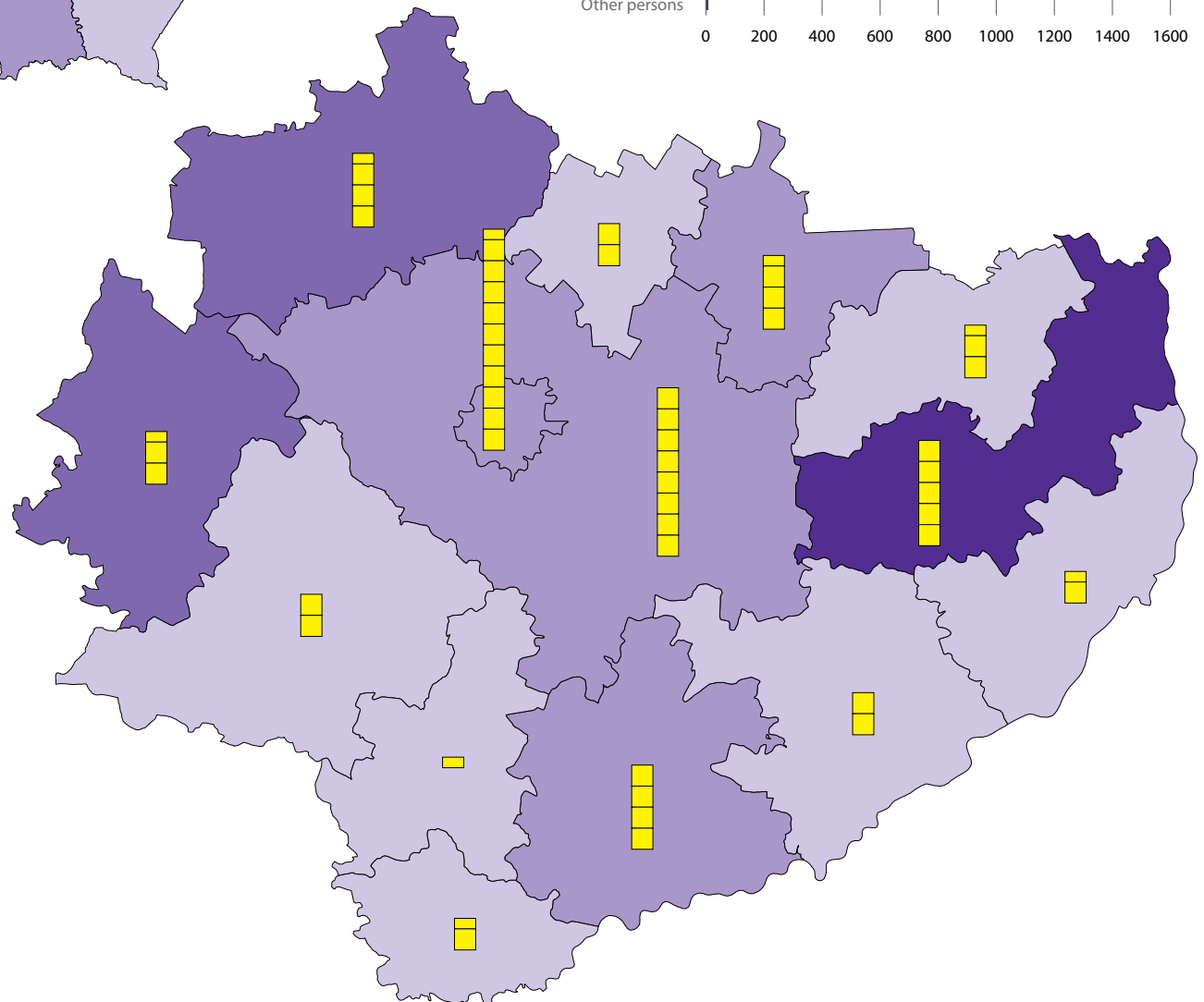
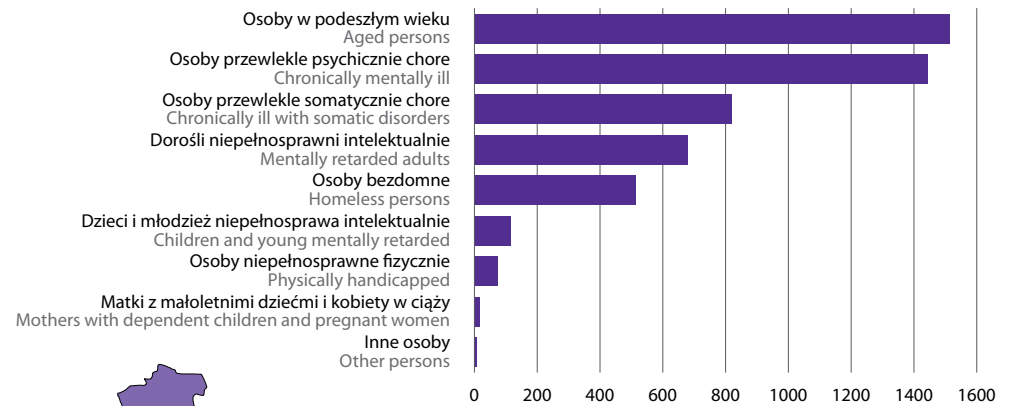


Liczba placówek  
Number of facilities

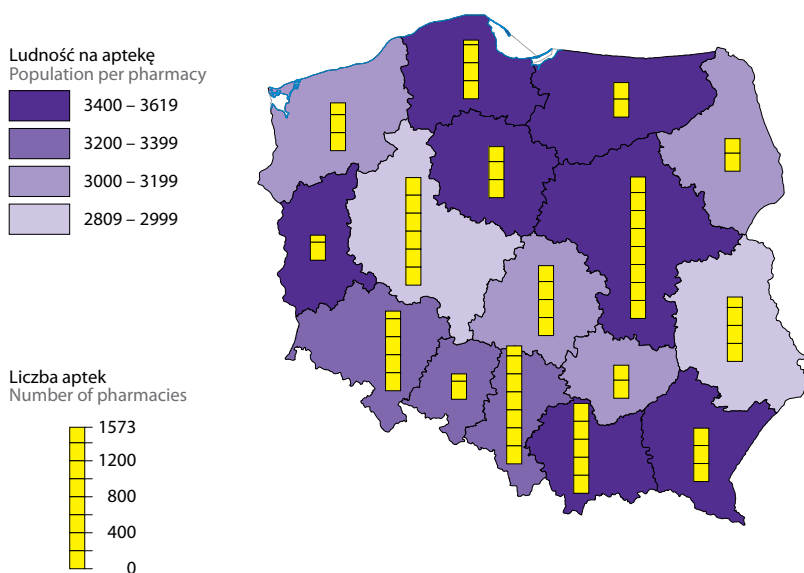


**Mieszkańcy stacjonarnych zakładów pomocy społecznej według grup mieszkańców w 2024 r.**

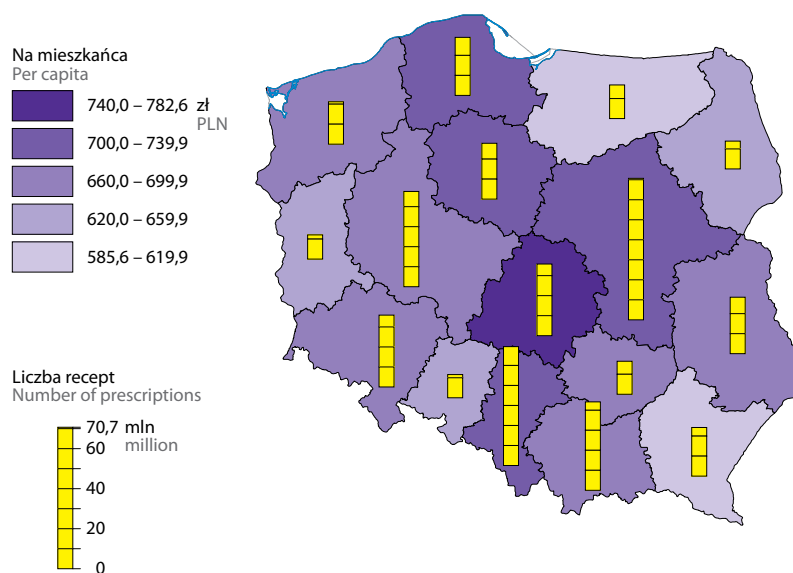
Residents of stationary social welfare facilities by type of residents in 2024



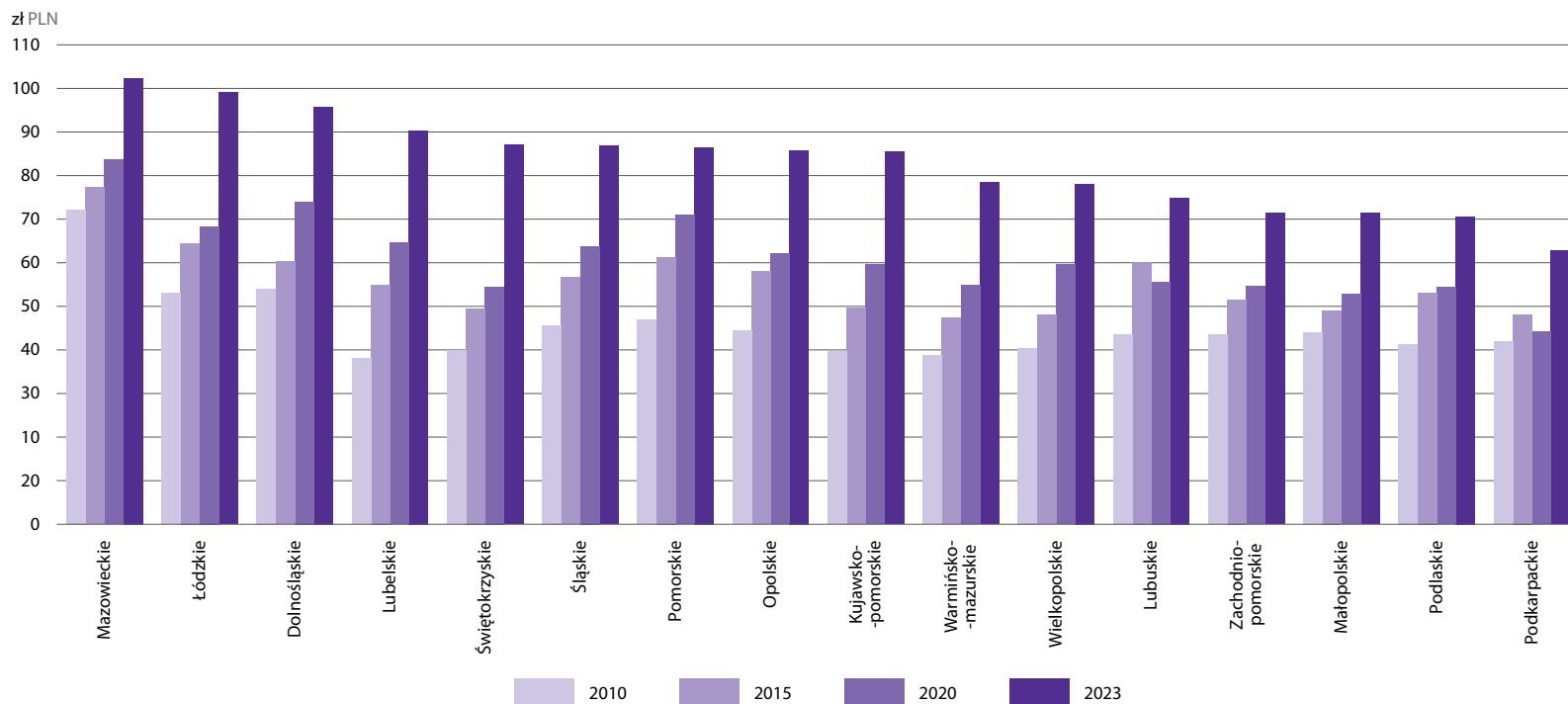
**Apteki ogólnodostępne w 2023 r.**  
Generally available pharmacies in 2023



**Sprzedaż leków na receptę w 2023 r.**  
Sales of prescription medicines in 2023



**Przeciętne miesięczne wydatki na zdrowie na 1 osobę w gospodarstwach domowych**  
Average monthly expenditure on health per capita in households



# **Społeczeństwo obywatelskie i wydatki rozwojowe**

Civil society and development  
expenditure

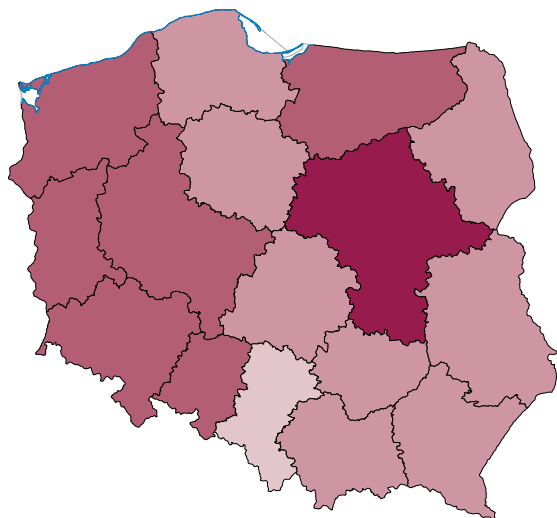


**Fundacje, stowarzyszenia i organizacje społeczne wpisane do rejestru REGON w 2024 r.**

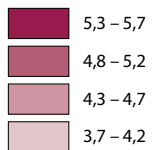
Foundations, associations and social organisations in the REGON register in 2024

**Fundacje, stowarzyszenia i organizacje społeczne nowo zarejestrowane w rejestrze REGON w województwie**

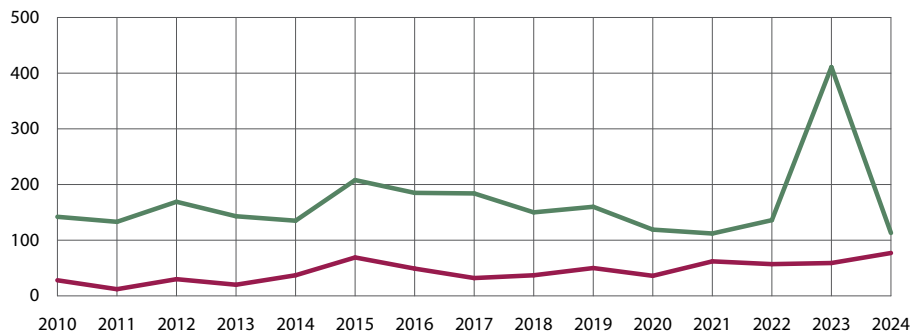
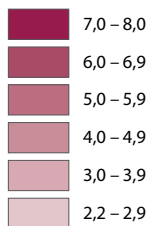
Foundations, associations and social organisations newly registered in the REGON register in voivodship



Na 1000 ludności  
Per 1000 population

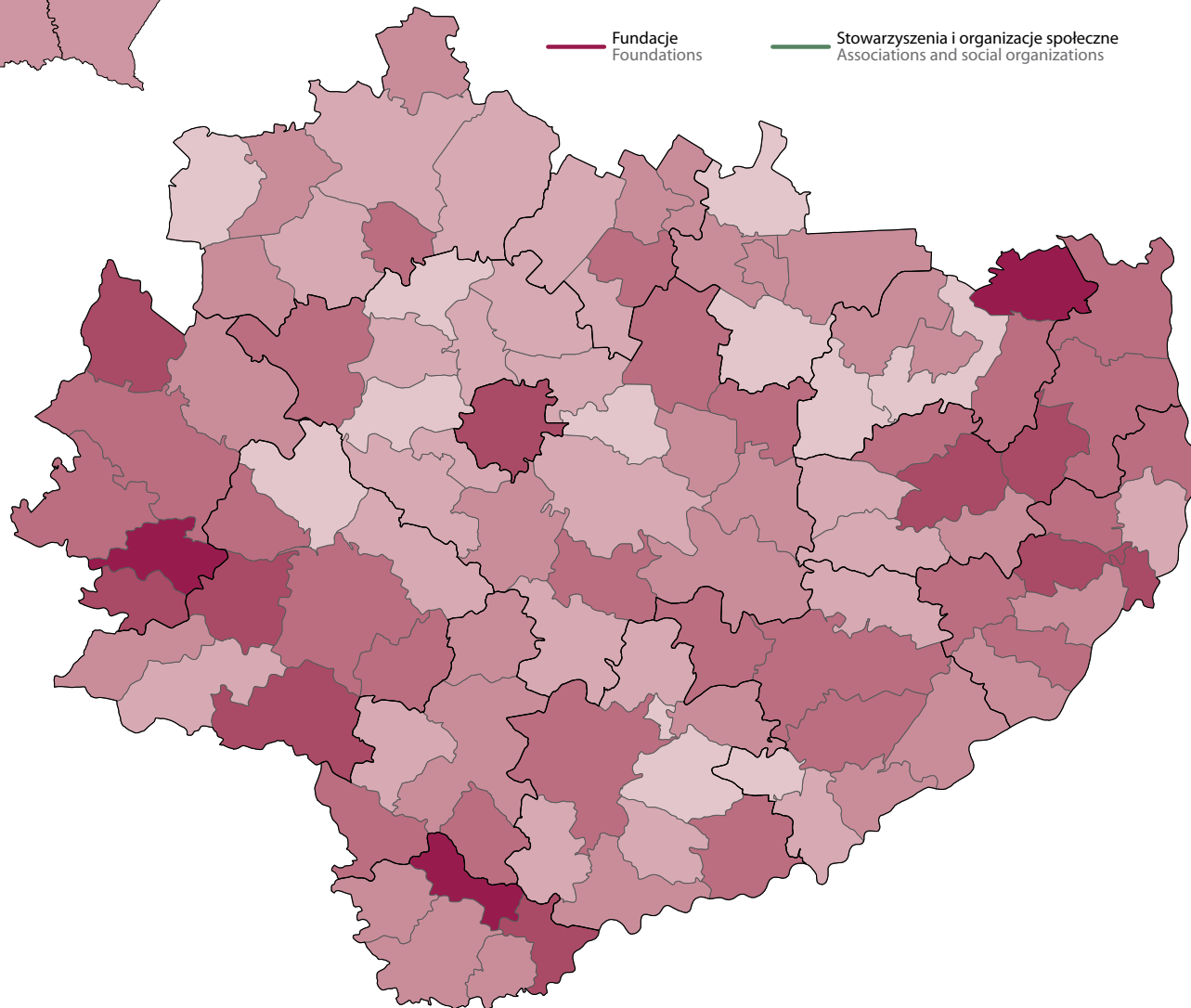


Na 1000 ludności  
Per 1000 population



Fundacje  
Foundations

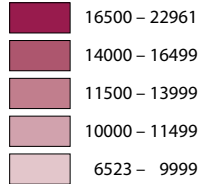
Stowarzyszenia i organizacje społeczne  
Associations and social organizations



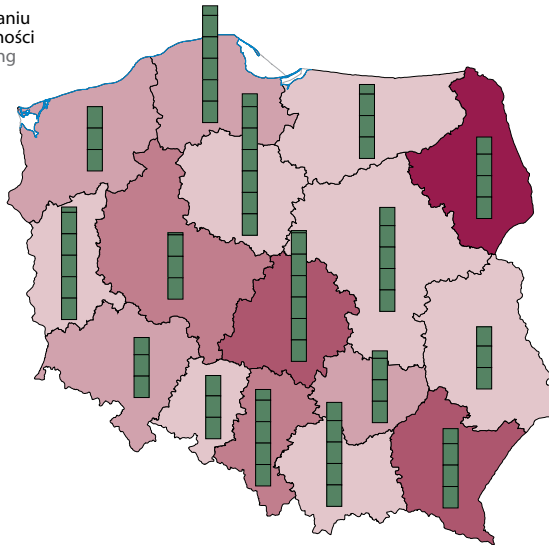
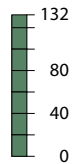
**Budżet obywatelski w gminach w 2023 r.**

Civic budget in municipalities in 2023

Udział mieszkańców w głosowaniu nad projektami na 100 tys. ludności  
Residents' participation in voting on projects per 100 thousand population



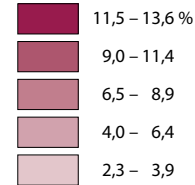
Projekty zgłoszone w ramach budżetu obywatelskiego na 100 tys. ludności  
Projects submitted as part of the civic budget per 100 thousand population



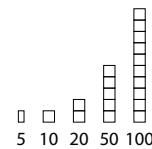
**Wnioski w ramach inicjatywy lokalnej w gminach<sup>a</sup> w 2023 r.**

Applications under the local initiative in municipalities<sup>a</sup> in 2023

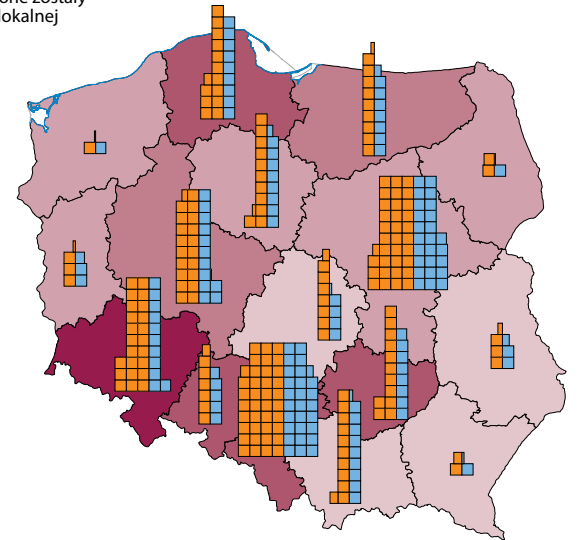
Odsetek gmin, w których złożone zostały wnioski w ramach inicjatywy lokalnej  
Share of municipalities where applications under the local initiative were submitted



Realizacja zadań w ramach inicjatywy lokalnej  
Implementation of tasks under the local initiative



■ Złożone wnioski w ramach inicjatywy lokalnej  
Applications submitted under the local initiative  
■ Zawarte umowy w ramach inicjatywy lokalnej  
Contracts concluded under the local initiative

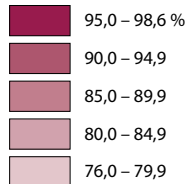


<sup>a</sup> W województwie mazowieckim łącznie z dzielnicami m.st. Warszawy  
<sup>a</sup> In the Mazowieckie voivodship including the districts of the Capital City of Warsaw

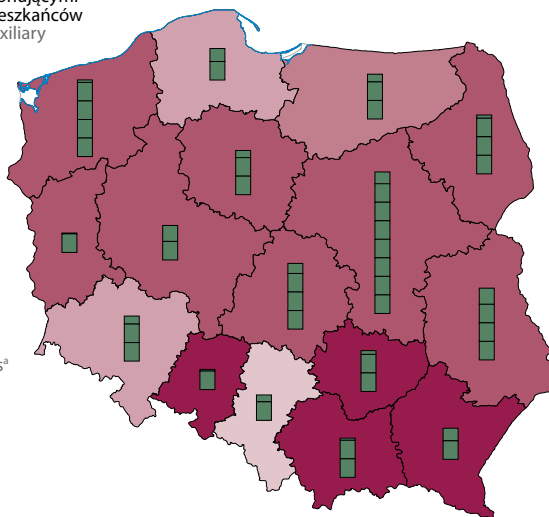

**Jednostki pomocnicze gminy<sup>a</sup>, w których funkcjonują organy wybrane przez mieszkańców w 2022 r.**

Auxiliary units of municipalities<sup>a</sup> with bodies elected by residents in 2022

Odsetek gmin, w których istnieją jednostki pomocnicze z funkcjonującymi organami wybranymi przez mieszkańców  
Share of municipalities with auxiliary units in which bodies elected by residents operate




Jednostki pomocnicze gminy<sup>a</sup>, w których funkcjonują organy wybrane przez mieszkańców  
Auxiliary units of municipalities<sup>a</sup> in which bodies elected by residents operate



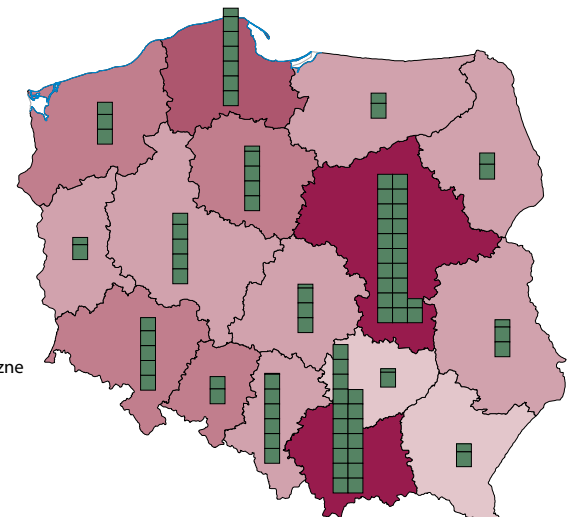

**Zgromadzenia publiczne w 2022 r.**

Public gatherings in 2022

Odbyte zgromadzenia publiczne na 100 tys. ludności  
Public gatherings held per 100 thousand population



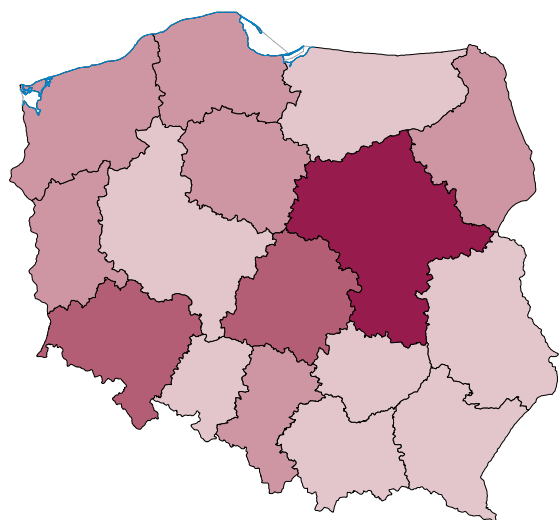
Odbyte zgromadzenia publiczne  
Held public gatherings



<sup>a</sup> Sołectwa, dzielnice, osiedla i inne.  
<sup>a</sup> Village administrator's offices, districts, housing estates and others.

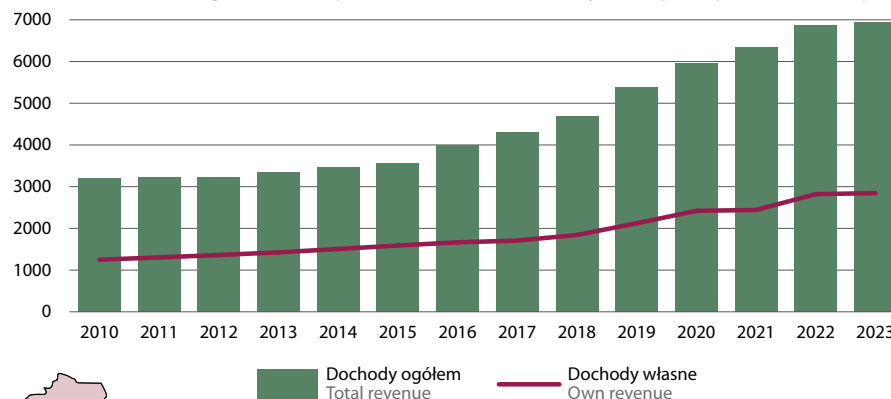
### Dochody ogółem budżetów gmin i miast na prawach powiatu w 2023 r.

Total revenue of budgets of municipalities and cities with county status in 2023




### Dochody budżetów gmin i miast na prawach powiatu na 1 mieszkańca w województwie

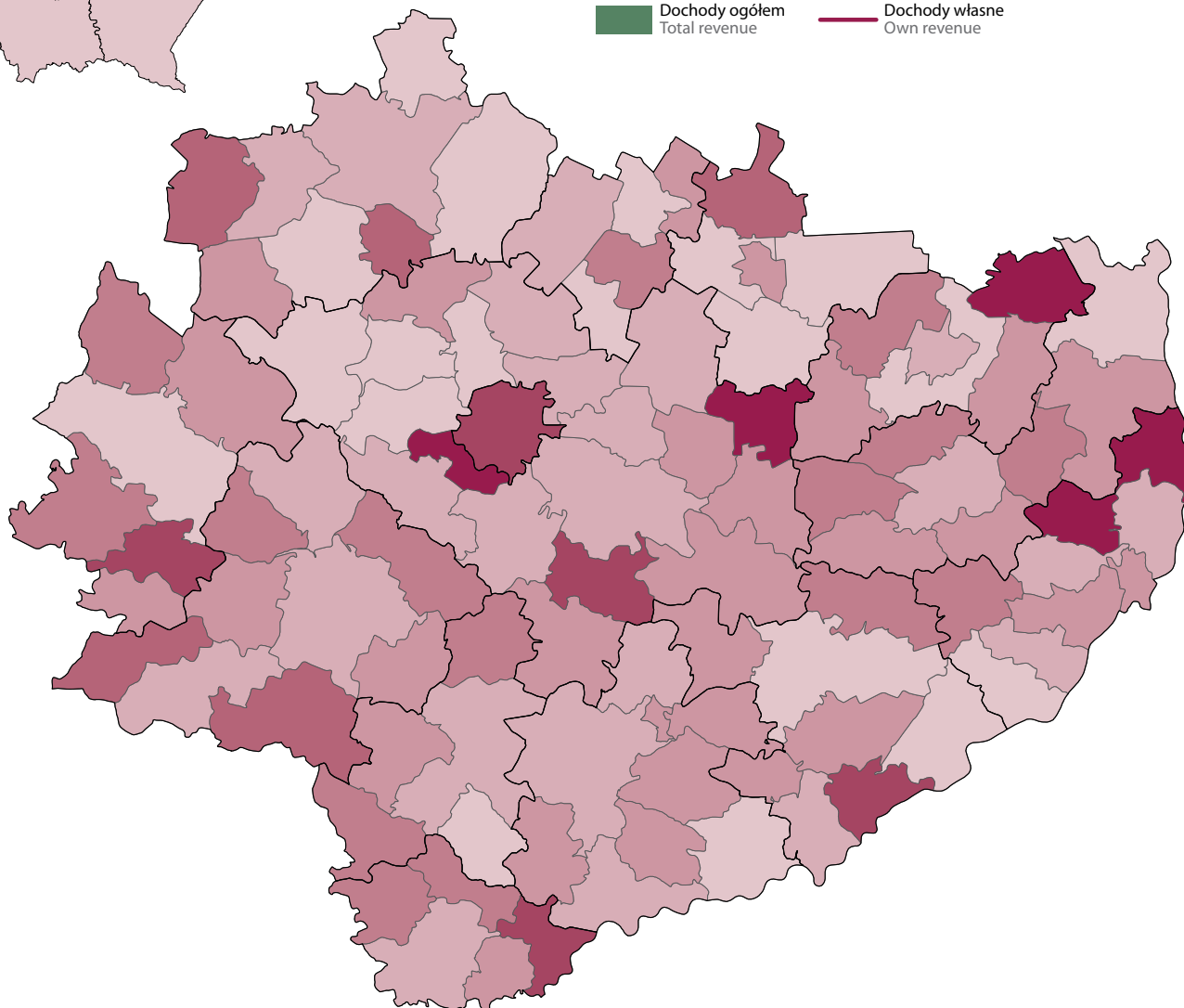
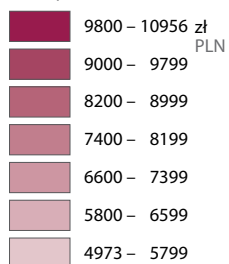
Revenue of budgets of municipalities and cities with county status per capita in voivodship



Na 1 mieszkańca  
Per capita

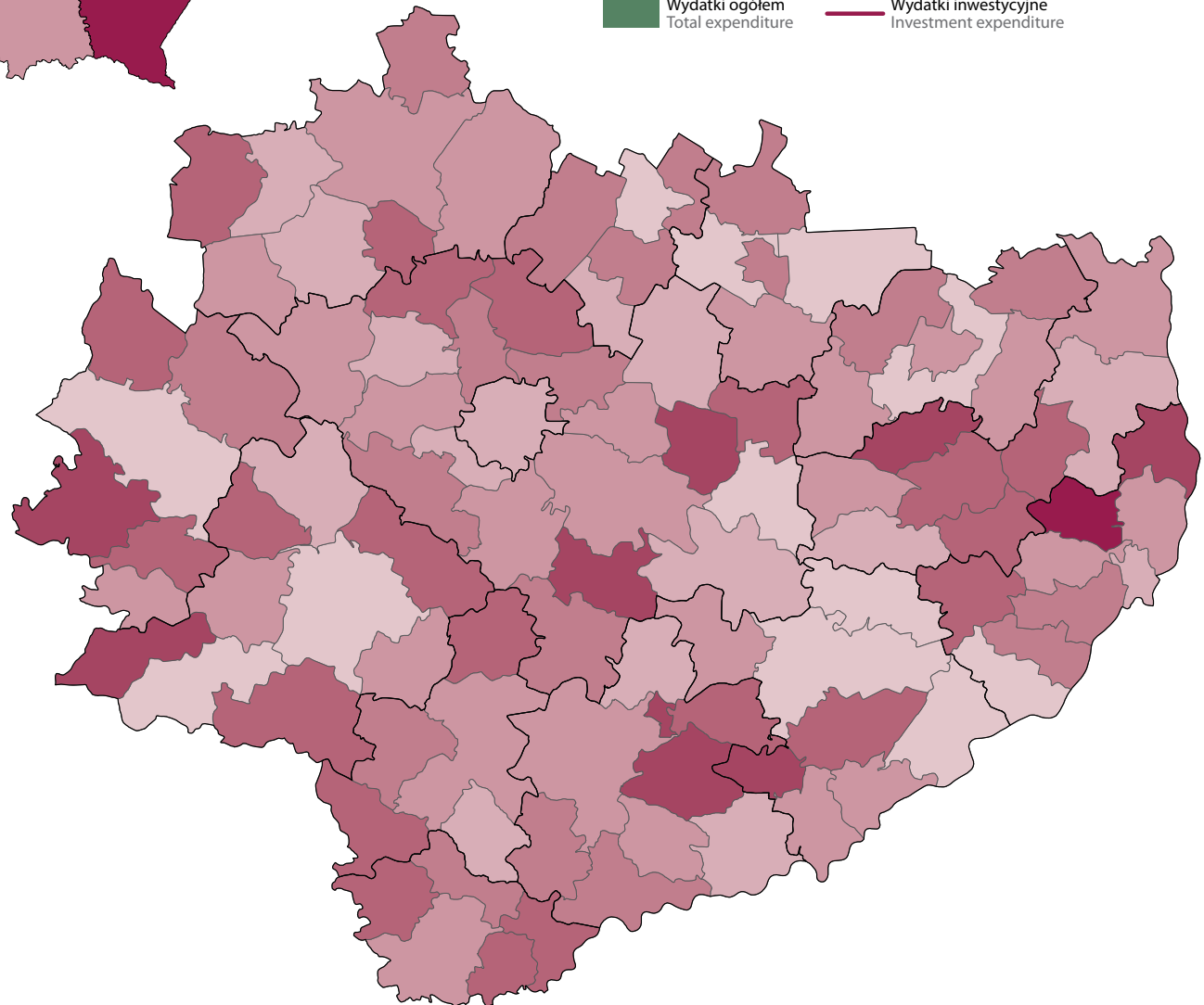
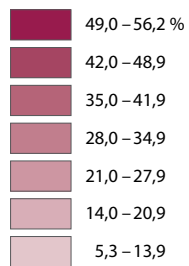
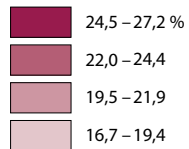
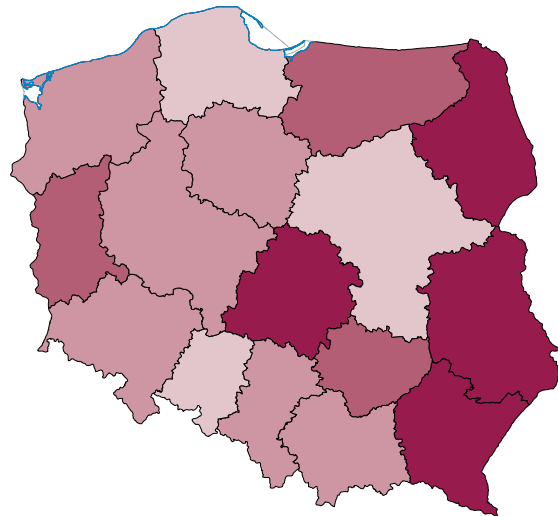


Na 1 mieszkańca  
Per capita

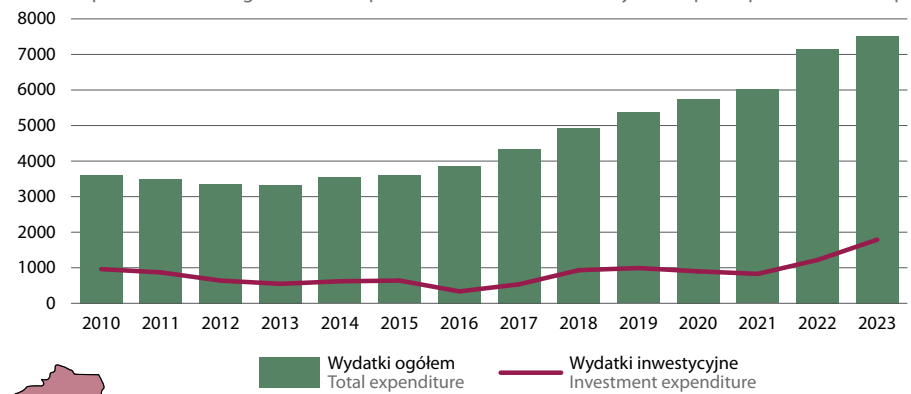


**Udział wydatków inwestycyjnych gmin i miast na prawach powiatu w wydatkach ogółem w 2023 r.**

Share of investment expenditure of municipalities and cities with county status in their total expenditure in 2023

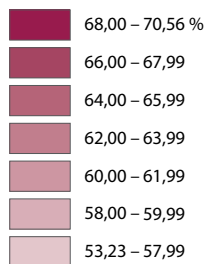
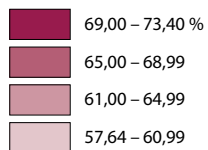
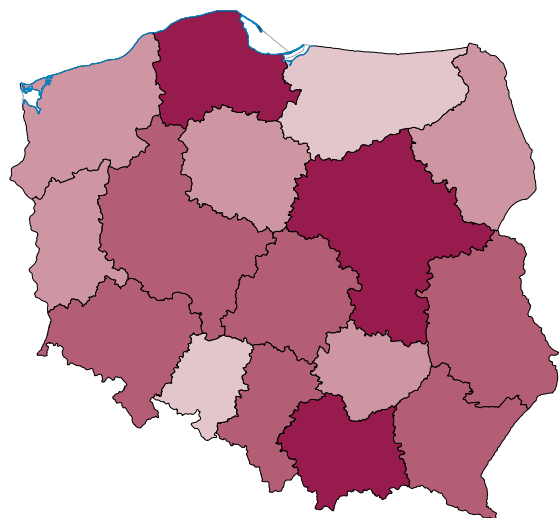


**Wydatki budżetów gmin i miast na prawach powiatu na 1 mieszkańca w województwie**  
Expenditure of budgets of municipalities and cities with county status per capita in voivodship



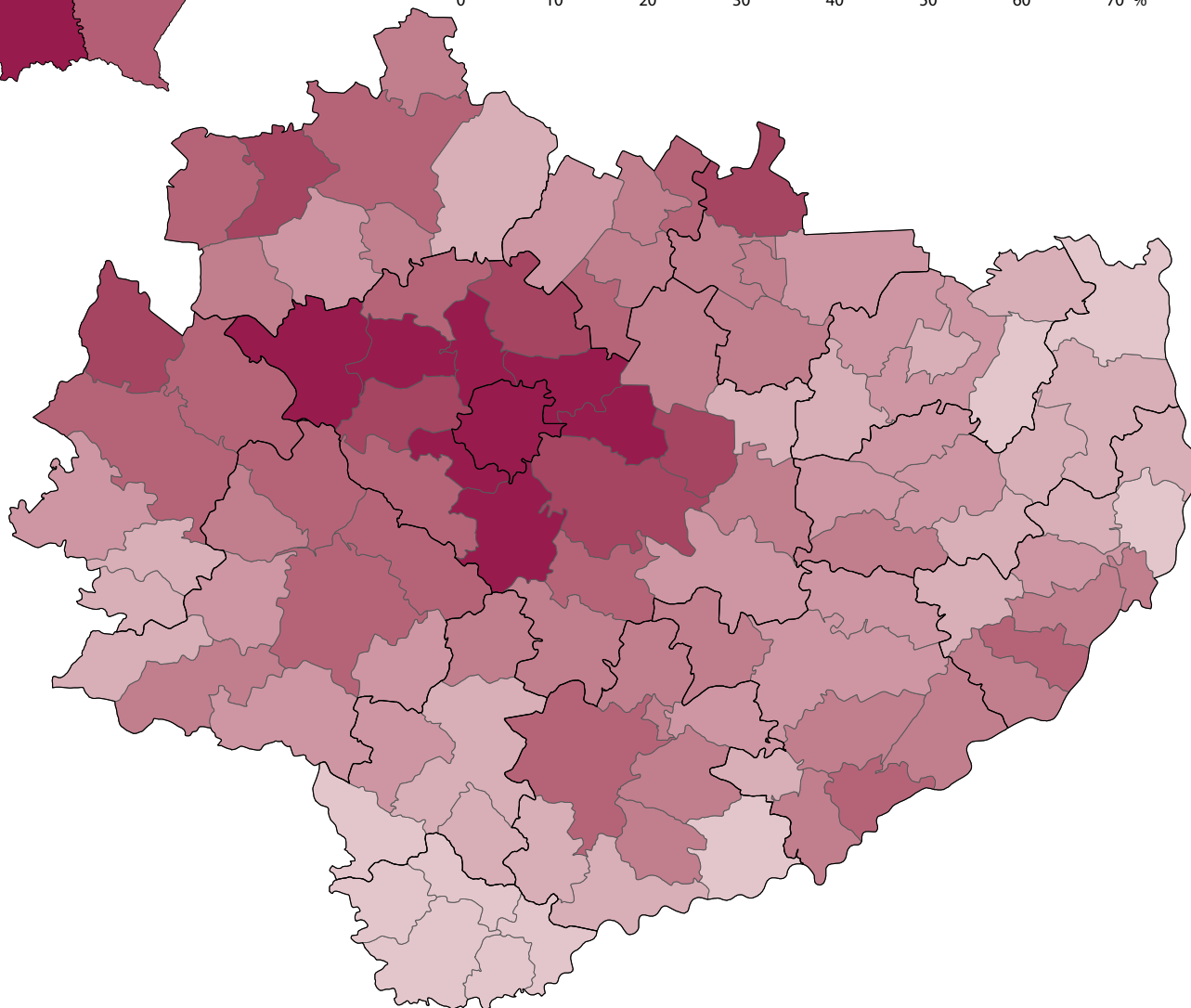
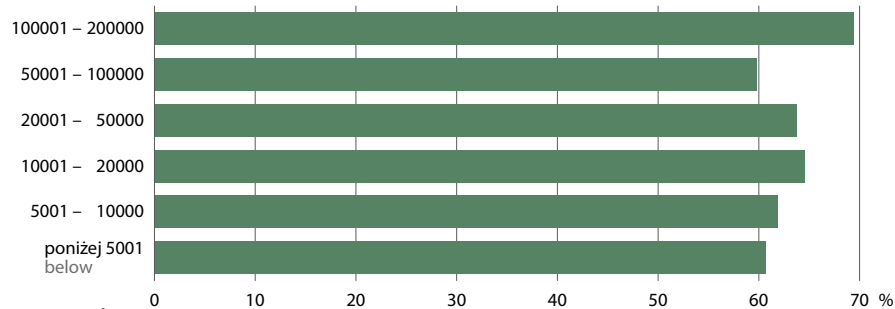
### Frekwencja w wyborach Prezydenta Rzeczypospolitej Polskiej przeprowadzonych w dniu 18 maja 2025 r. (I tura)

Turnout in the election of the President of the Republic of Poland on 18 May 2025 (round I)



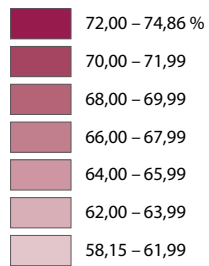
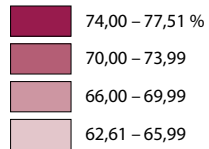
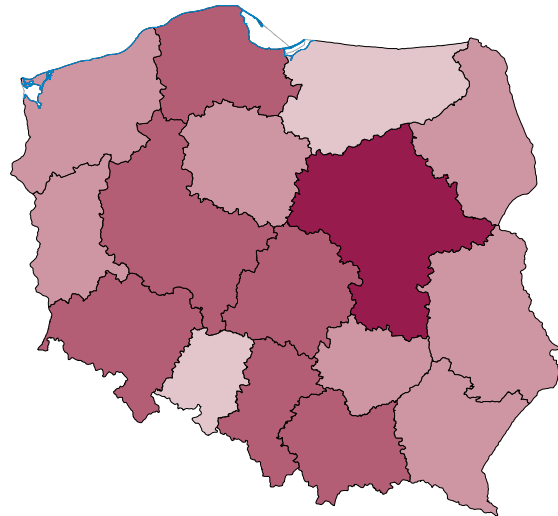
### Frekwencja w wyborach Prezydenta Rzeczypospolitej Polskiej przeprowadzonych w dniu 18 maja 2025 r. (I tura) według liczby mieszkańców gminy i miasta na prawach powiatu w województwie

Turnout in the election of the President of the Republic of Poland on 18 May 2025 (round I) by the number of inhabitants of municipality and city with county status in voivodship



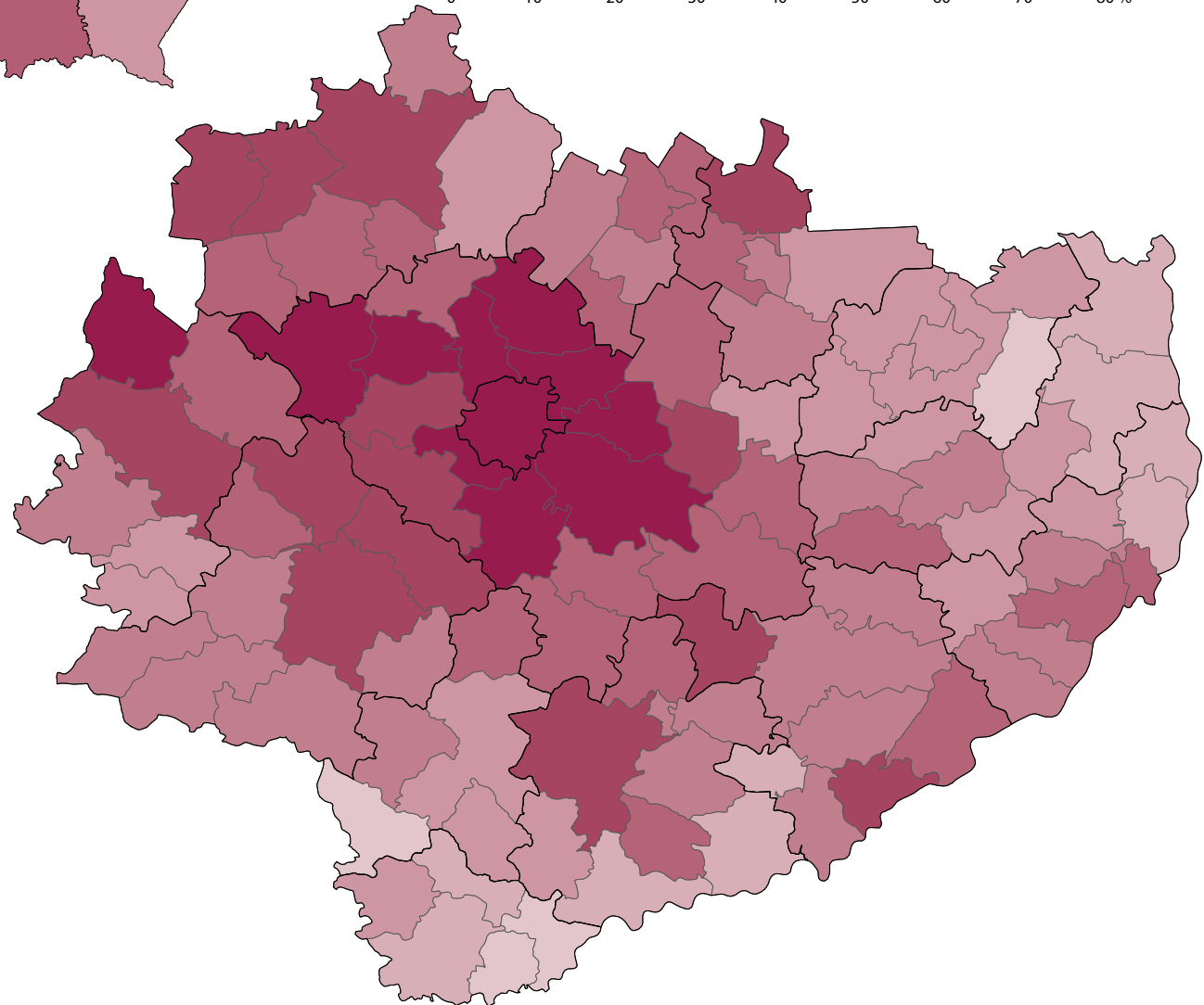
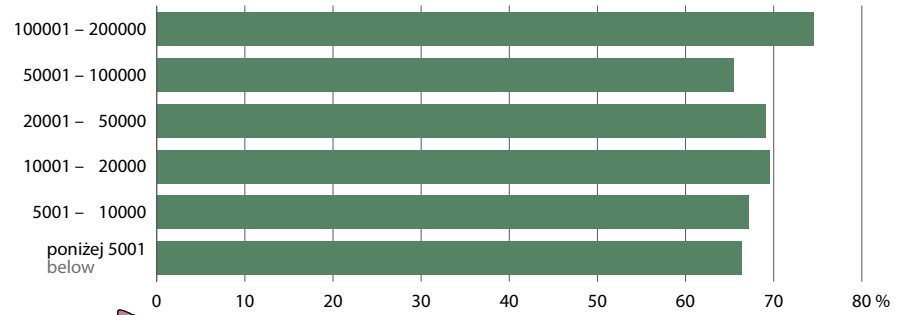
**Frekwencja w wyborach Prezydenta Rzeczypospolitej Polskiej przeprowadzonych w dniu 1 czerwca 2025 r. (II tura)**

Turnout in the election of the President of the Republic of Poland on 1 June 2025 (round II)



**Frekwencja w wyborach Prezydenta Rzeczypospolitej Polskiej przeprowadzonych w dniu 1 czerwca 2025 r. (II tura) według liczby mieszkańców gminy i miasta na prawach powiatu w województwie**

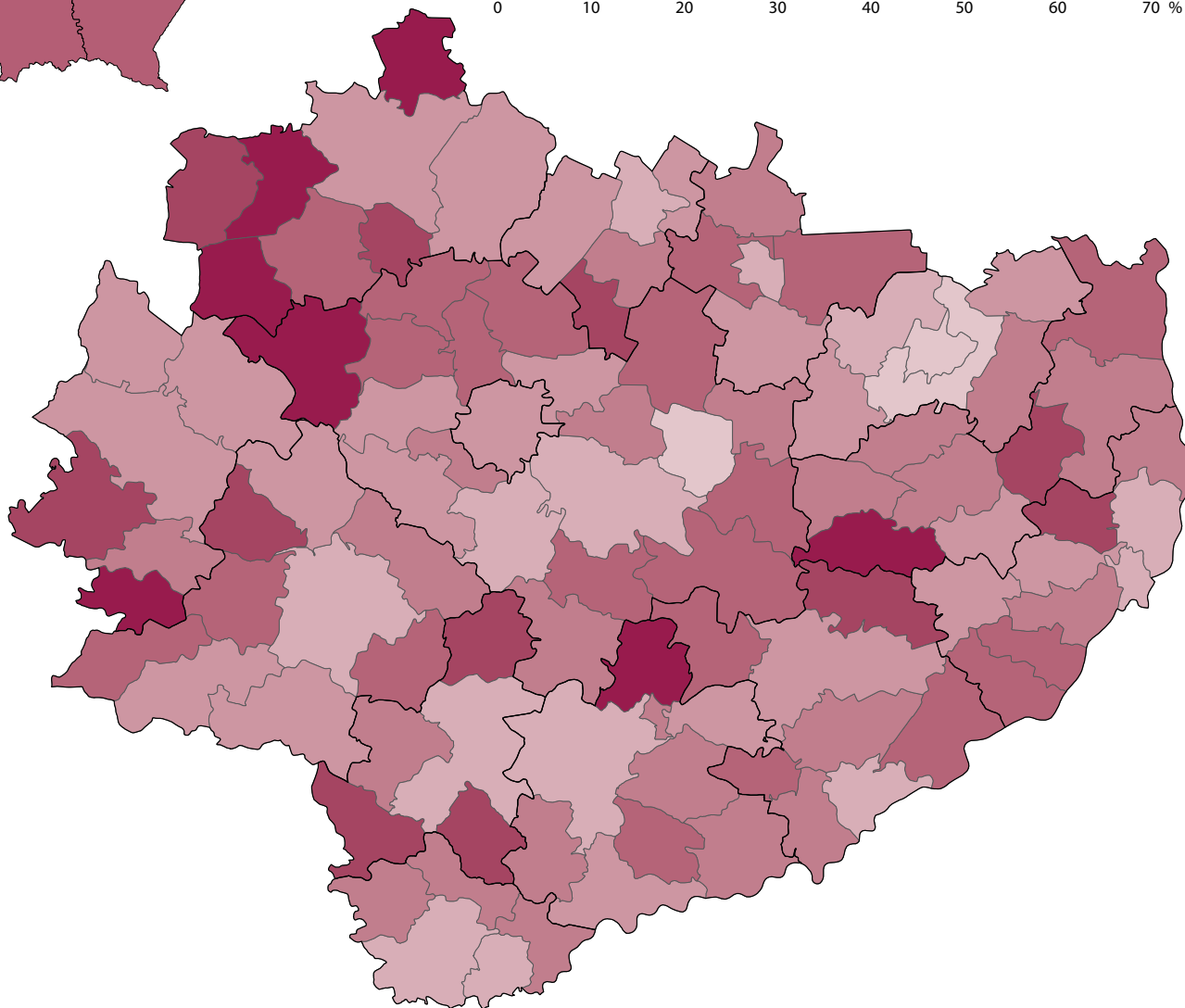
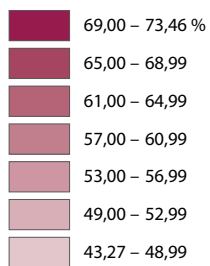
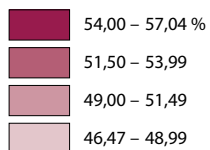
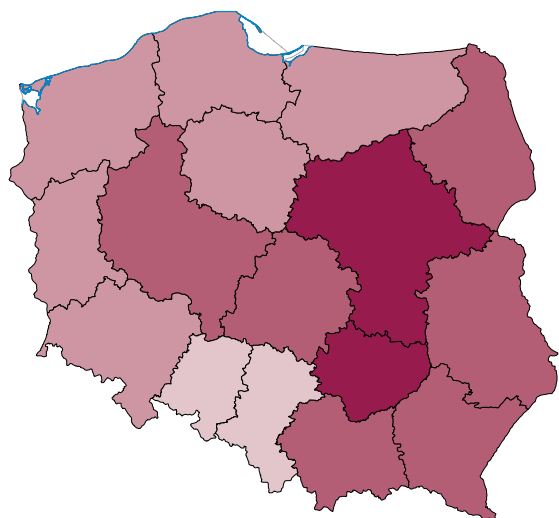
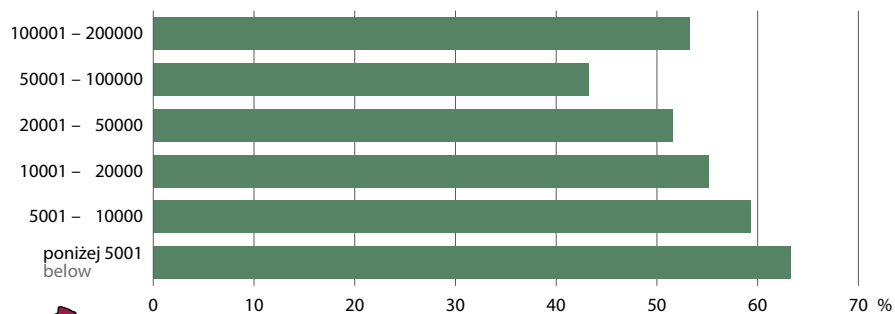
Turnout in the election of the President of the Republic of Poland on 1 June 2025 (round II) by the number of inhabitants of municipality and city with county status in voivodship



**Frekwencja w wyborach wójtów, burmistrzów i prezydentów miast przeprowadzonych w dniu 7 kwietnia 2024 r.**

Turnout in mayoral elections held on 7 April 2024

**Frekwencja w wyborach wójtów, burmistrzów i prezydentów miast przeprowadzonych w dniu 7 kwietnia 2024 r. według liczby mieszkańców gminy i miasta na prawach powiatu w województwie**  
Turnout in mayoral elections held on 7 April 2024 by the number of inhabitants of municipality and city with county status in voivodship



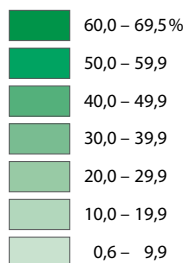
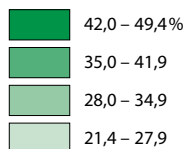
# Otoczenie i jego jakość

Surroundings and their quality

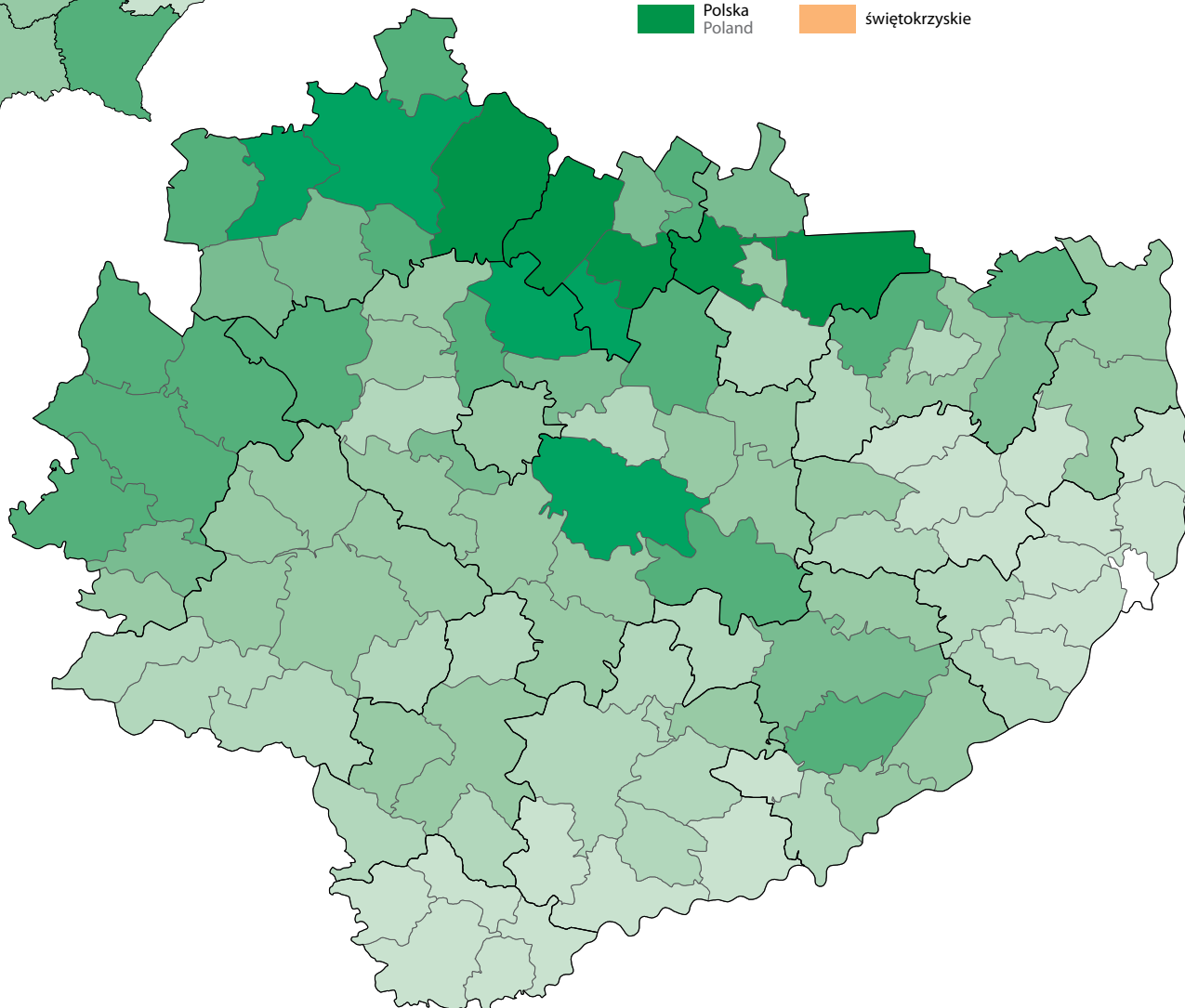


**Lesistość<sup>a</sup> w 2023 r.**

Forest cover<sup>a</sup> in 2023

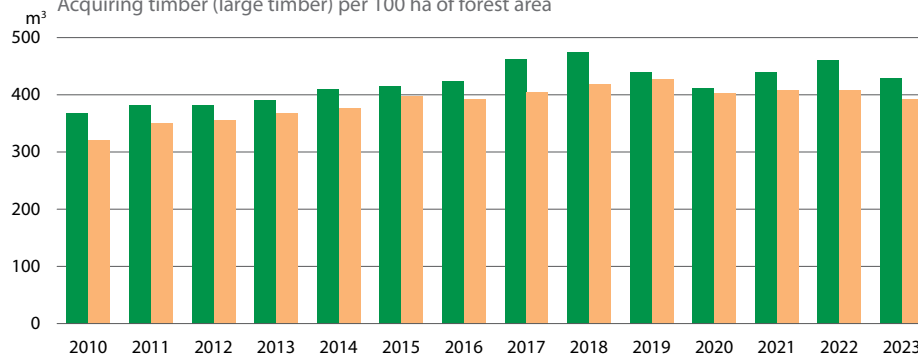


zjawisko nie wystąpiło  
magnitude zero



**Pozyskiwanie drewna (grubizny) na 100 ha powierzchni lasów**

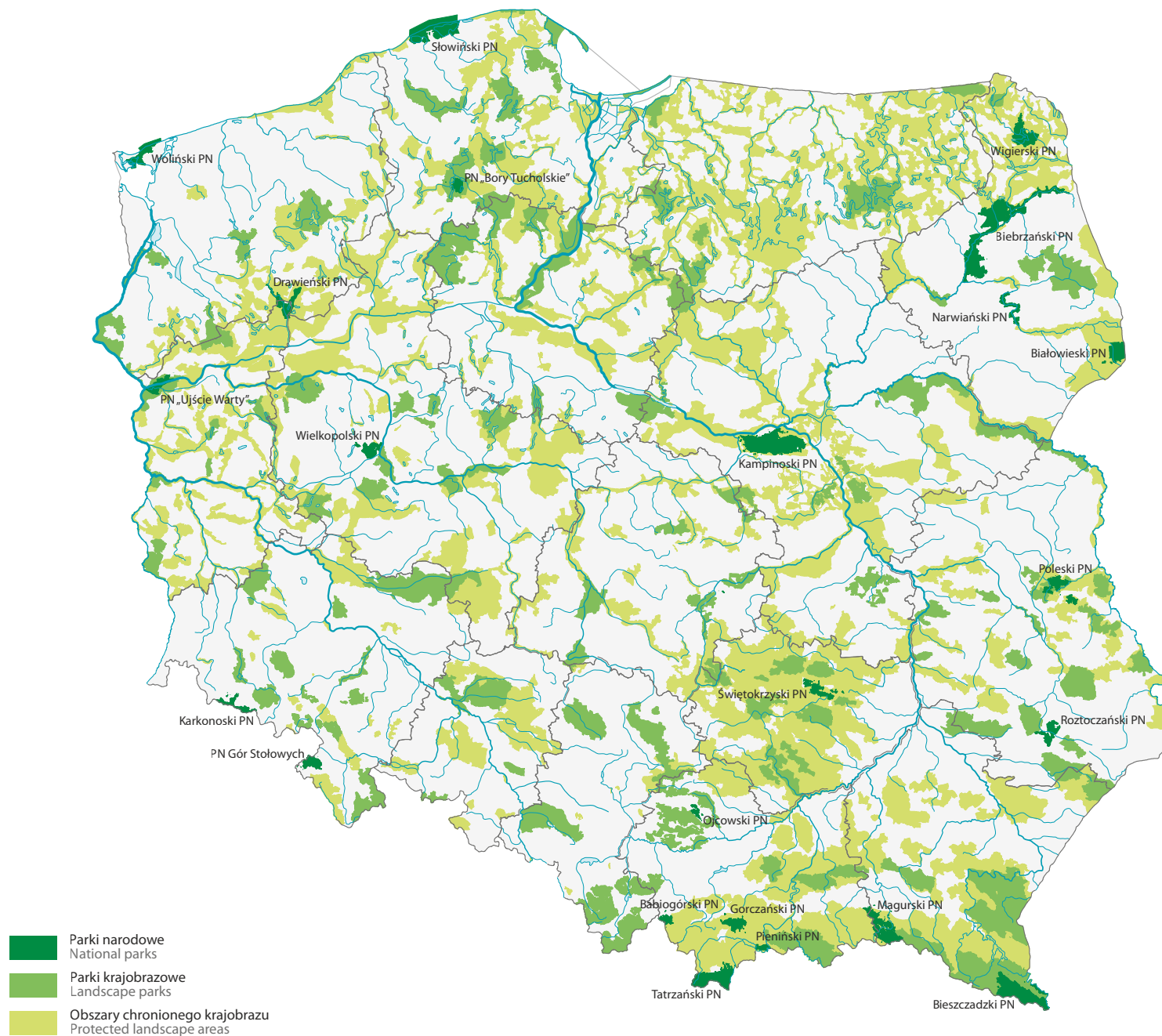
Acquiring timber (large timber) per 100 ha of forest area



Polska Poland  
świętokrzyskie

<sup>a</sup> We wskaźniku uwzględniona jest całkowita powierzchnia jednostek, wliczając obszar morskich wód wewnętrznych.  
<sup>a</sup> The indicator takes into account the total area of the territorial units, including the area of internal waters.

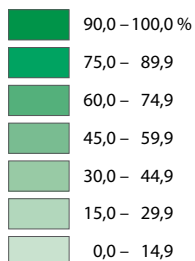
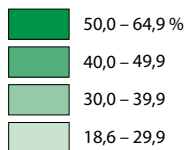
**Parki narodowe, parki krajobrazowe i obszary chronionego krajobrazu w 2023 r.**  
 National parks, landscape parks and protected landscape areas in 2023



Źródło: Generalna Dyrekcja Ochrony Środowiska – Centralny Rejestr Form Ochrony Przyrody.  
 Source: General Directorate for Environmental Protection – Central Register of Nature Conservation Forms.

**Obszary o szczególnych walorach przyrodniczych prawnie chronione<sup>a</sup> w 2023 r.**

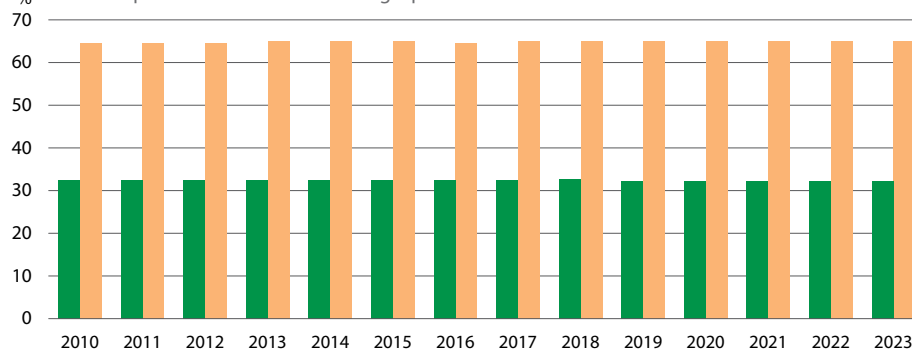
Areas of special nature value under legal protection<sup>a</sup> in 2023



zjawisko nie wystąpiło  
magnitude zero

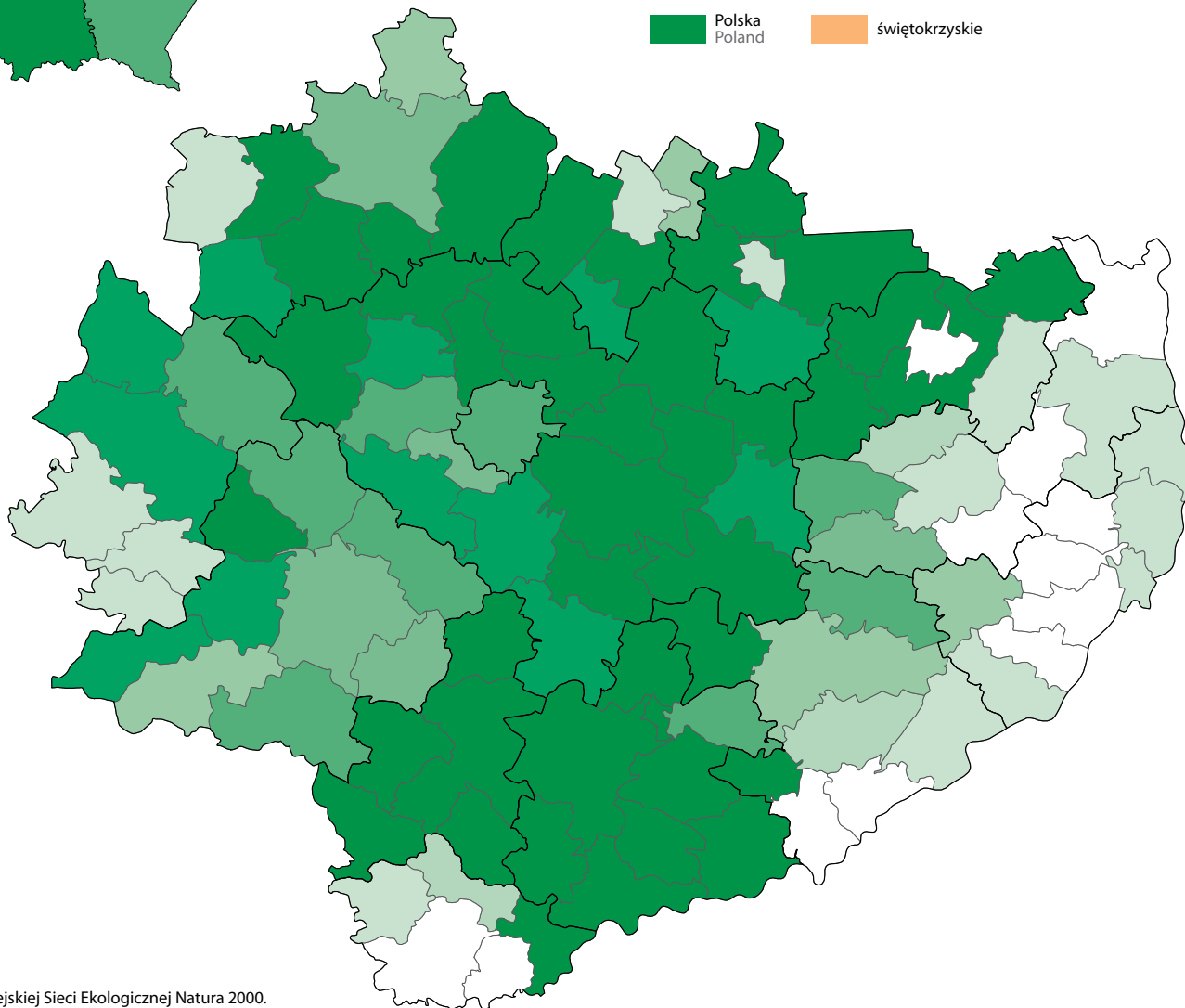
**Obszary o szczególnych walorach przyrodniczych prawnie chronione<sup>a</sup>**

Areas of special nature value under legal protection<sup>a</sup>



Polska  
Poland

świętokrzyskie



<sup>a</sup> Bez uwzględnienia obszarów Europejskiej Sieci Ekologicznej Natura 2000.  
<sup>a</sup> Excluding the areas of the European Ecological Network Natura 2000.

**Europejska Sieć Ekologiczna Natura 2000 w 2023 r.**  
European Ecological Network Natura 2000 in 2023



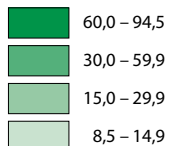
Źródło: Generalna Dyrekcja Ochrony Środowiska – Centralny Rejestr Form Ochrony Przyrody.  
Source: General Directorate for Environmental Protection – Central Register of Nature Conservation Forms.

**Baza noclegowa turystyki w 2024 r.**

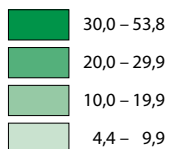
Tourist accommodation establishments in 2024



Miejsca noclegowe na 1000 ludności  
Bed places per 1000 population

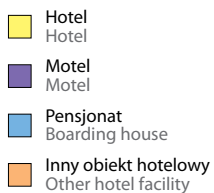


Miejsca noclegowe na 1000 ludności  
Bed places per 1000 population



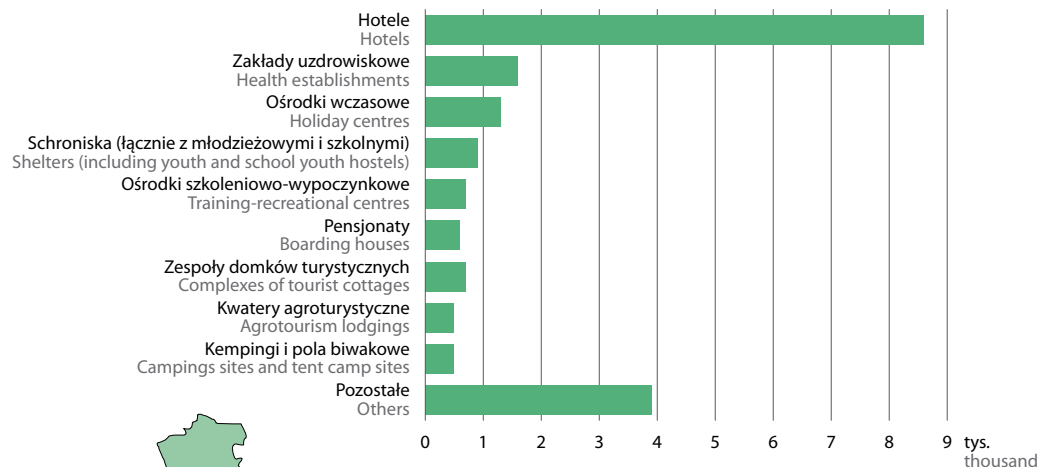
1 obiekt  
1 facility

Rodzaj obiektu hotelowego  
Type of hotels and similar facilities



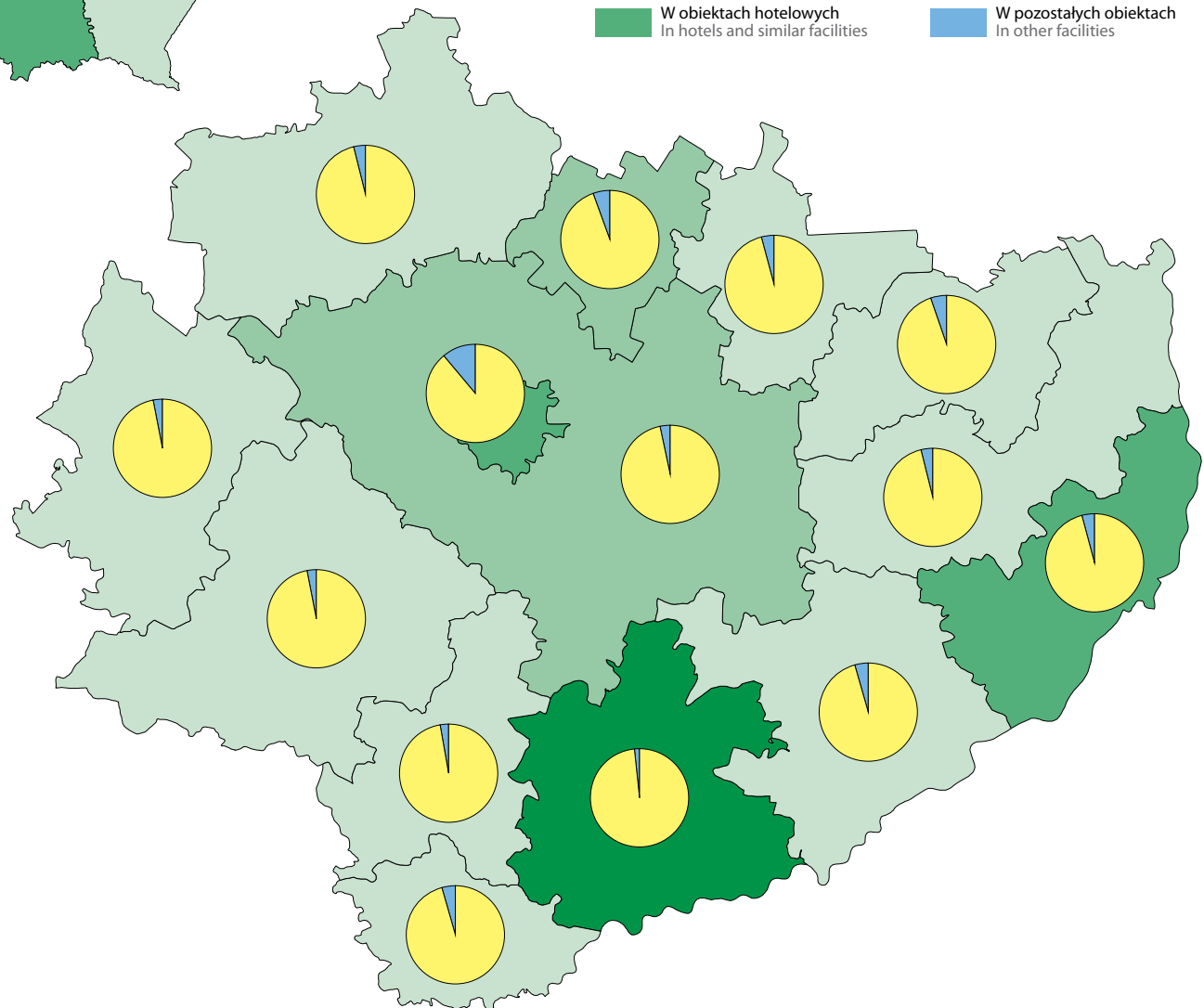
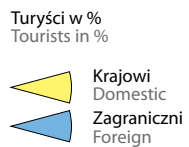
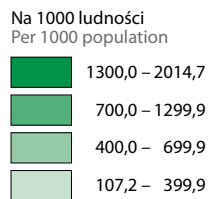
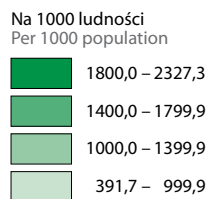
**Miejsca noclegowe według rodzaju obiektu w województwie w 2024 r.**

Bed places by type of facility in voivodship in 2024



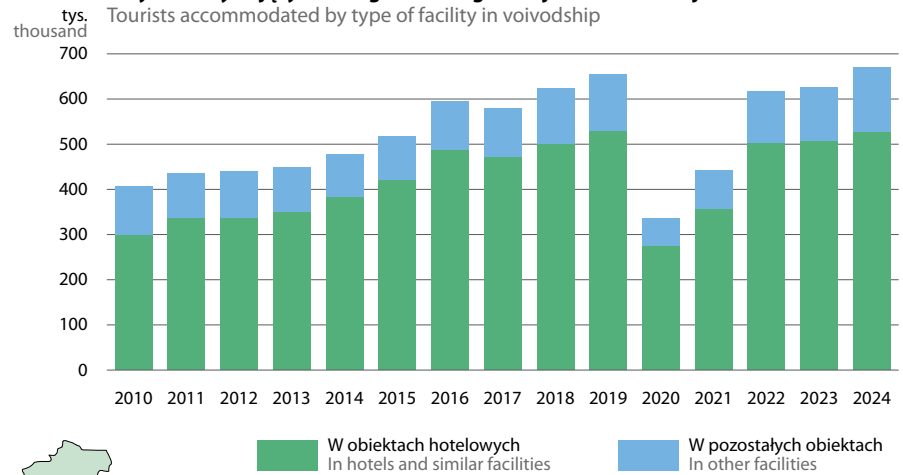
**Turyści korzystający z noclegów w 2024 r.**

Tourists accommodated in 2024



**Turyści korzystający z noclegów według rodzaju obiektu w województwie**

Tourists accommodated by type of facility in voivodship

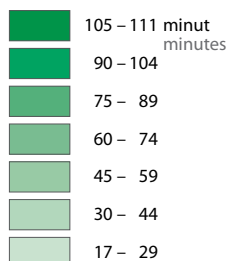
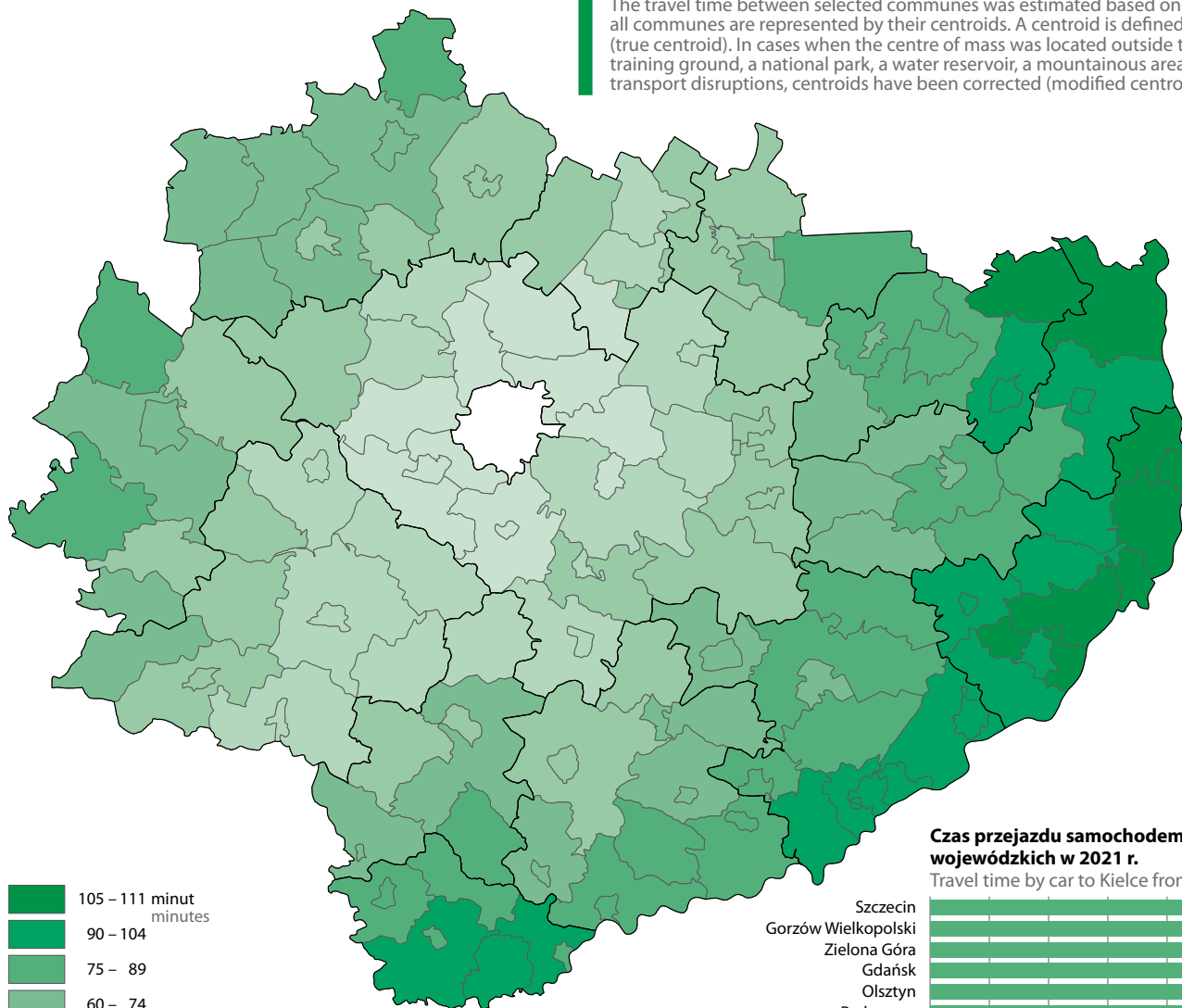


**Czas przejazdu samochodem do Kielc w 2021 r.**

Travel time by car to Kielce in 2021

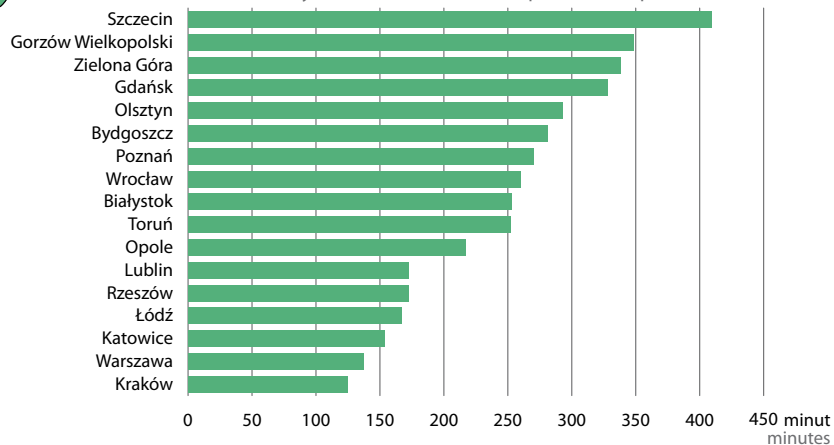
Czas przejazdu pomiędzy gminami został oszacowany na podstawie macierzy dostępności, w której jako punkty reprezentujące poszczególne gminy wybrano centroidy. Za centroid uważa się punkt będący środkiem masy danej gminy znajdujący się w granicach tej gminy (centroid faktyczny). W przypadku zlokalizowania środka masy gminy poza jej obszarem lub na terenie poligonu wojskowego, Parku Narodowego, zbiornika wodnego, w terenie górskim czy położenie w pobliżu okresowych utrudnień komunikacyjnych, dokonano korekty centroidów (centroid zmodyfikowany).

The travel time between selected communes was estimated based on the matrix of accessibility in which all communes are represented by their centroids. A centroid is defined as a given commune's centre of mass (true centroid). In cases when the centre of mass was located outside the commune's area or within a military training ground, a national park, a water reservoir, a mountainous area, near a location with temporary transport disruptions, centroids have been corrected (modified centroid).



**Czas przejazdu samochodem do Kielc z pozostałych miast wojewódzkich w 2021 r.**

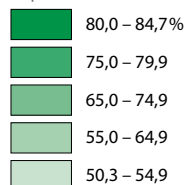
Travel time by car to Kielce from other provincial capitals in 2021



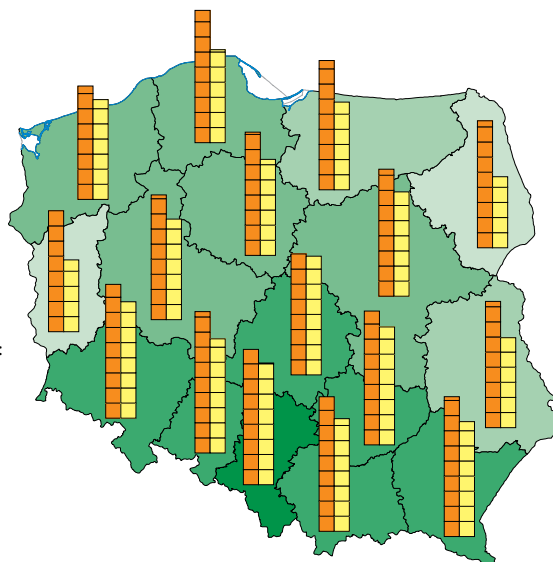

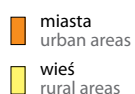
### Drogi publiczne o nawierzchni twardej ulepszonej w 2023 r.

Public roads with hard surface in 2023

Udział w długości dróg publicznych ogółem  
Share in the total length of public roads




Udział w długości dróg publicznych według lokalizacji:  
Share in the total length of public roads by location:



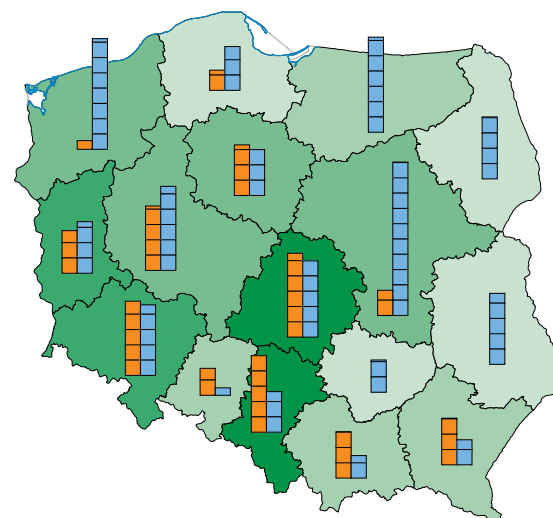

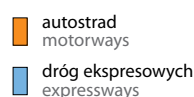
### Drogi ekspresowe i autostrady w 2023 r.

Expressways and motorways in 2023

Na 100 km<sup>2</sup>  
Per 100 km<sup>2</sup>



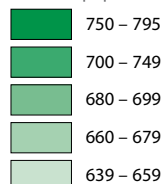
Długość:  
Length of:




### Samochody osobowe w 2023 r.

Passenger cars in 2023

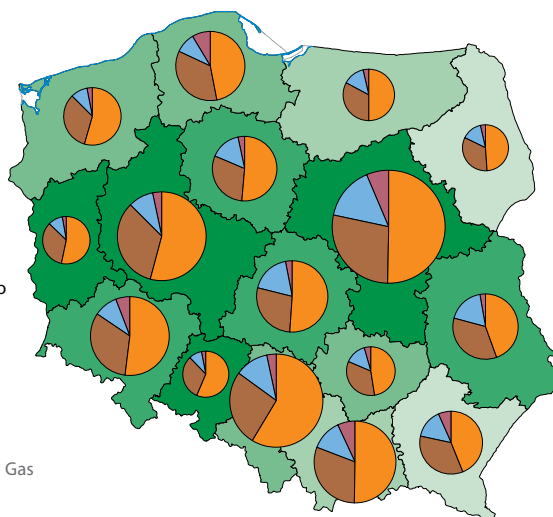
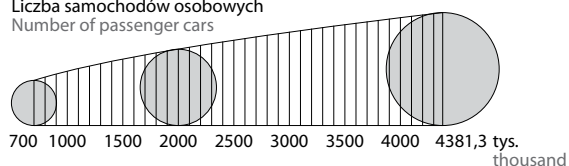
Na 1000 ludności  
Per 1000 population



Według rodzajów stosowanego paliwa w %  
By type of fuel consumption in %



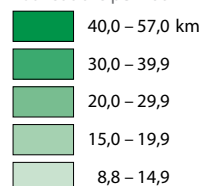
Liczba samochodów osobowych  
Number of passenger cars



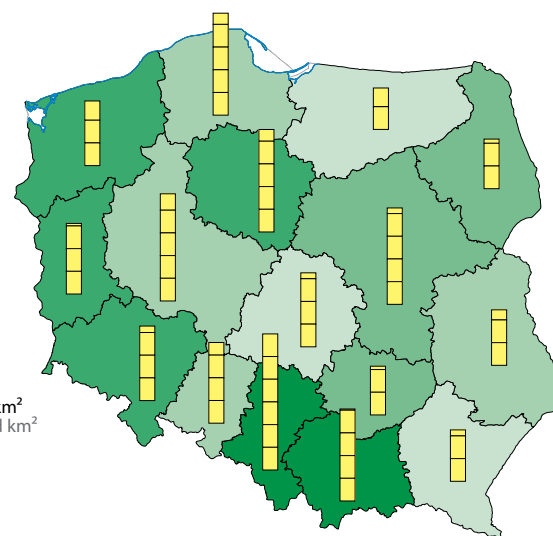

### Szlaki turystyczne<sup>a</sup> i drogi dla rowerów w 2023 r.

Tourist trails<sup>a</sup> and bicycle tracks in 2023

Szlaki turystyczne na 100 km<sup>2</sup>  
Tourist trails per 100 km<sup>2</sup>



Drogi dla rowerów na 10 tys. km<sup>2</sup>  
Bicycle tracks per 10 thousand km<sup>2</sup>



Źródło: Centralna ewidencja Pojazdów i Kierowców  
Source: Central Register of Vehicle and Drivers

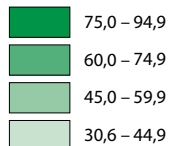
<sup>a</sup> Szlaki wytyczone przez oddziały Polskiego Towarzystwa Turystyczno-Krajoznawczego.  
a Trails marked out by branches of The Polish Tourist Country-Lovers Society.

### Bezpieczeństwo na drogach w 2024 r.

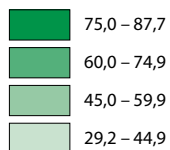
Road safety in 2024



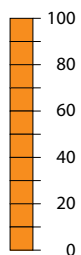
Wypadki drogowe na 100 tys. ludności  
Road accidents per 100 thousand population



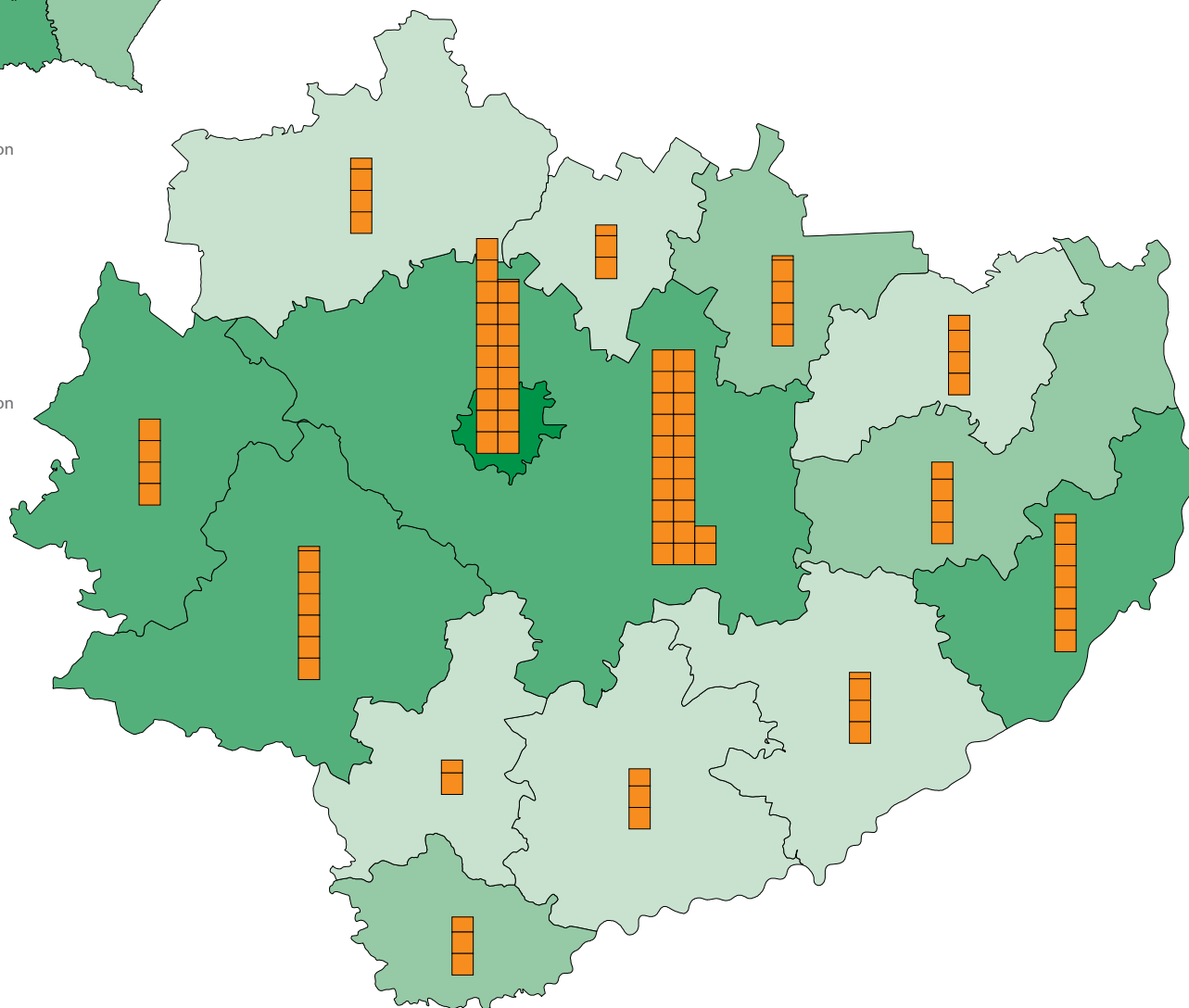
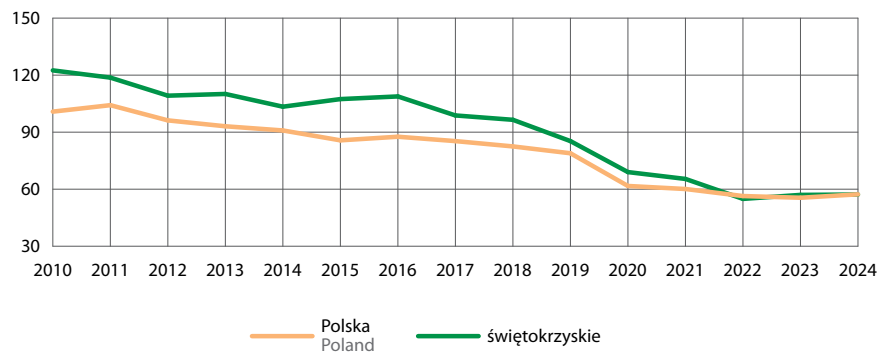
Wypadki drogowe na 100 tys. ludności  
Road accidents per 100 thousand population



Ofiary wypadków  
Road traffic casualties



Wypadki drogowe na 100 tys. ludności  
Road accidents per 100 thousand population



<b>Przedmowa</b>	<b>3</b>	<b>Preface</b>	<b>3</b>
<b>Terytorium i jego podział</b>	<b>7</b>	<b>Territory and its division</b>	<b>7</b>
Podział administracyjny Polski w 2024 r.	8	Administrative division of Poland in 2024	8
Podział administracyjny województwa świętokrzyskiego	9	Administrative division of Świętokrzyskie Voivodship	9
Delimitacja obszarów wiejskich w 2024 r.	10	Delimitation of rural areas in 2024	10
Powierzchnia miast wojewódzkich w 2024 r.	11	Area of seats of voivodships in 2024	11
Obszary morskie Polski w 2024 r.	12	Maritime areas of Poland in 2024	12
Rodzaj obszaru terytorium Polski w 2024 r.	12	Type of area of Poland's territory in 2024	12
<b>Ludność</b>	<b>13</b>	<b>Population</b>	<b>13</b>
Gęstość zaludnienia w 2024 r.	14	Population density in 2024	14
Powierzchnia i ludność w województwie w 2024 r.	14	Area and population in voivodship in 2024	14
Ludność w siatce 2x2 km w 2021 r.	15	Population in 2x2 km grid in 2021	15
Zmiana liczby ludności w siatce 2x2 km w latach 2011–2021	16	Population change in 2x2 km grid in 2011–2021	16
Zmiana liczby ludności w latach 2015–2024	17	Population change in 2015–2024	17
Przyrost naturalny, saldo migracji wewnętrznych i zagranicznych na pobyt stały w województwie	17	Natural increase, internal and international net migration for permanent residence in voivodship	17
Miasta w 2024 r.	18	Cities and towns in 2024	18
Wskaźnik urbanizacji w 2024 r.	18	Urbanization rate in 2024	18
Prognozowana zmiana liczby ludności w latach 2024–2060	19	Projected population change in 2024–2060	19
Ludność wybranych miast w województwie	19	Population of selected cities in voivodship	19
Ludność według delimitacji obszarów wiejskich i wielkości miast w 2024 r.	19	Population by delimitation of rural areas and city size in 2024	19
Ludność według ekonomicznych grup wieku w województwie	19	Population by economic age groups in voivodship	19
Ludność według płci i wieku	20	Population by sex and age	20
Współczynnik feminizacji w 2024 r.	21	Feminisation rate in 2024	21
Współczynnik feminizacji według ekonomicznych grup wieku w województwie	21	Feminisation rate by economic age groups in voivodship	21
Ludność w wieku 0-14 lat w 2024 r.	22	Population aged 0-14 in 2024	22
Ludność w wieku 0-14 lat w ogólnej liczbie ludności w województwie	22	Population aged 0-14 in the total population in voivodship	22
Ludność w wieku 65 lat i więcej w 2024 r.	23	Population aged 65 and more in 2024 r.	23
Ludność w wieku 65 lat i więcej w ogólnej liczbie ludności w województwie	23	Population aged 65 and more in the total population in voivodship	23
Mediana wieku ludności w 2024 r.	24	Median age of population in 2024	24
Mediana wieku ludności w województwie	24	Median age of population in voivodship	24
Urodzenia żywe w 2024 r.	25	Live births in 2024	25
według delimitacji obszarów wiejskich	25	by delimitation of rural areas	25
według wielkości miast	25	by city size	25
Przyrost/ubytek naturalny ludności w 2024 r.	25	Natural increase/decrease of the population in 2024	25
według delimitacji obszarów wiejskich	25	by delimitation of rural areas	25
według wielkości miast	25	by city size	25
Małżeństwa i rozwody w 2024 r.	26	Marriages and divorces in 2024	26
Mediana wieku nowożeńców zawierających związek małżeński po raz pierwszy (kawaler z panną) w województwie	26	Median age of bridegrooms and brides marrying for the first time (bachelor with a maid) in voivodship	26
Ubytek naturalny ludności w 2024 r. i w prognozie na 2060 r.	27	Natural decrease of the population in 2024 and in projection for 2060	27
Urodzenia żywe pozamałżeńskie w 2024 r.	27	Illegitimate live births in 2024	27
Współczynniki reprodukcji ludności w 2024 r.	27	Reproduction rates of population in 2024	27

Zgony w 2024 r.	27	Deaths in 2024	27
Gniazdownicy w ogólnej liczbie ludności w wieku 25-34 lata w 2022 r. – badanie eksperymentalne GUS	28	Young adults living with their parents in the total population aged 25-34 in 2022 – experimental study of Statistics Poland	28
Współczynnik feminizacji gniazdowników w 2022 r. – badanie eksperymentalne GUS	29	Feminisation rate of young adults living with their parents in 2022 – experimental study of Statistics Poland	29
Gniazdownicy według płci w ogólnej liczbie ludności w wieku 25-34 lata w 2022 r.	29	Young adults living with their parents by sex in the total population aged 25-34 in 2022	29
Pracujący gniazdownicy w 2022 r. – badanie eksperymentalne GUS	30	Employed young adults living with their parents in 2022 – experimental study of Statistics Poland	30
Mieszkańcy Ukrainy objęci ochroną czasową w Polsce	31	Residents of Ukraine under temporary protection in Poland	31
Ludność w 2021 r. mieszkająca od urodzenia w miejscowości aktualnego zamieszkania i przybyła do miejscowości aktualnego zamieszkania w latach 2011-2021	32	Population in 2021 living since birth in the place of current residence and arriving at the current place of residence in 2011-2021	32
Ludność w 2021 r. mieszkająca od urodzenia w miejscowości aktualnego zamieszkania	32	Population in 2021 living since birth in the place of current residence	32
Saldo migracji na pobyt stały w 2024 r.	33	Net migration for permanent residence in 2024	33
Saldo migracji na pobyt stały na 1000 ludności w województwie	33	Net migration for permanent residence per 1000 population in voivodship	33
Saldo migracji na pobyt stały w 2024 r. i w prognozie na 2060 r.	34	Net migration for permanent residence in 2024 and in projection for 2060	34
Saldo migracji na pobyt stały w 2024 r.	34	Net migration for permanent residence in 2024	34
Saldo migracji na pobyt stały w 2024 r.	34	Net migration for permanent residence in 2024	34
według delimitacji obszarów wiejskich	34	by delimitation of rural areas	34
według wielkości miast	34	by city size	34
<b>Rynek pracy i dochody ludności</b>	<b>35</b>	<b>Labor market and income of population</b>	<b>35</b>
Zmiana liczby pracujących w gospodarce narodowej według miejsca zamieszkania w grudniu 2024 r. w stosunku do stycznia 2024 r.	36	Change in the number of employed persons in the national economy by place of residence in December 2024 compared to January 2024	36
Pracujący w gospodarce narodowej w województwie w 2024 r.	36	Employed persons in the national economy in voivodship in 2024	36
Udział kobiet w ogólnej liczbie pracujących w gospodarce narodowej w 2024 r.	37	Share of employed women in the total employed persons in the national economy in 2024	37
Kobiety pracujące w gospodarce narodowej w województwie w 2024 r.	37	Employed women in the national economy in voivodship in 2024	37
Udział cudzoziemców w ogólnej liczbie wykonujących pracę w 2024 r.	38	Share of foreigners in the total number of people performing work in 2024	38
Cudzoziemcy wykonujący pracę w województwie w 2024 r.	38	Foreigners performing work in voivodship in 2024	38
Przeciętne miesięczne wynagrodzenia brutto według sektorów gospodarki narodowej i miejsca zamieszkania w grudniu 2024 r.	39	Average gross wages and salaries by sectors of the national economy and by place of residence in December 2024	39
Różnica wynagrodzeń brutto mężczyzn i kobiet według miejsca zamieszkania w grudniu 2024 r.	39	Difference between gross wages and salaries of men and women by place of residence in December 2024	39
Przeciętny miesięczny dochód rozporządzalny w gospodarstwach domowych w 2023 r.	39	Average monthly available income in households in 2023	39
Przeciętne miesięczne wydatki w gospodarstwach domowych w 2023 r.	39	Average monthly expenditure in households in 2023	39
Przeciętne miesięczne wynagrodzenia brutto w gospodarce narodowej według miejsca zamieszkania w grudniu 2024 r.	40	Average gross wages and salaries in the national economy by place of residence in December 2024	40
Przeciętne miesięczne wynagrodzenia brutto w gospodarce narodowej w województwie w 2024 r.	40	Average gross wages and salaries in the national economy in voivodship in 2024	40
Mediana wynagrodzeń miesięcznych brutto w gospodarce narodowej według miejsca zamieszkania w grudniu 2024 r.	41	Median of monthly gross wages and salaries in the national economy by place of residence in December 2024	41
Mediana wynagrodzeń miesięcznych brutto w gospodarce narodowej w województwie w 2024 r.	41	Median of monthly gross wages and salaries in the national economy in voivodship in 2024	41
Dojazdy do pracy w 2021 r.	42	Commuting to work in 2021	42
Kierunki wyjazdów do pracy z województwa w 2021 r.	42	Destinations of commuting to work from voivodship in 2021	42
Iloraz przepływów związanych z zatrudnieniem w 2021 r.	43	The ratio of work-related commuting flows in 2021	43
Przyjazdy do pracy do Kielc w 2021 r.	44	Incoming to work to Kielce in 2021	44

## Spis treści

strona

## Contents

page

Przyjazdy do pracy do miast wojewódzkich w 2021 r.	44	Incoming to work to seats of voivodships in 2021	44
Wyjazdy do pracy z Kielc w 2021 r.	45	Outgoing to work from Kielce in 2021	45
Wyjazdy do pracy z miast wojewódzkich w 2021 r.	45	Outgoing to work from seats of voviodships in 2021	45
Dojeżdżający do pracy w 2021 r.	46	Commuting to work in 2021	46
według województwa zamieszkania	46	by voivodship of residence	46
według płci	46	by sex	46
Dojeżdżający do pracy według wieku oraz województwa zamieszkania w 2021 r.	46	Commuters by age and voivodship of residence in 2021	46
Dojeżdżający do pracy w miastach wojewódzkich w 2021 r.	46	Commuters in seats of voivodships in 2021	46
<b>Szkolnictwo</b>	<b>47</b>	<b>Education</b>	<b>47</b>
Dzieci w wieku 3-5 lat objęte wychowaniem przedszkolnym w roku szkolnym 2023/24	48	Children aged 3-5 years included in pre-primary education in the 2023/24 school year	48
Dzieci objęte wychowaniem przedszkolnym na 1000 dzieci w wieku 3-5 lat w województwie	48	Children included in pre-primary education per 1000 children aged 3-5 years in the voivodship	48
Koszt jednostkowy edukacji przedszkolnej dziecka w roku 2023	49	Cost of pre-primary education per child in 2023	49
Liczba dzieci na 1 nauczyciela w przedszkolach w województwie	49	Number of pupils per teacher in nursery schools in the voivodship	49
Średnia wielkość oddziału w szkołach podstawowych dla dzieci i młodzieży w roku szkolnym 2023/24	50	Average section size in primary schools for children and youth in the 2023/24 school year	50
Średnia wielkość oddziału w szkołach podstawowych dla dzieci i młodzieży w województwie	50	Average section size in primary schools for children and youth in the voivodship	50
Koszt jednostkowy edukacji ucznia w szkole podstawowej dla dzieci i młodzieży w roku 2023	51	Cost of education per student in a primary school for children and youth in 2023	51
Liczba uczniów na 1 nauczyciela w szkołach podstawowych dla dzieci i młodzieży w województwie	51	Number of pupils per teacher in primary schools for children and youth in the voivodship	51
Uczniowie wyjeżdżający do szkół podstawowych dla dzieci i młodzieży według gminy zamieszkania w roku szkolnym 2023/24	52	Outgoing students commuting to primary schools for children and youth in the 2023/24 school year – by municipality of residence	52
Udział liczby uczniów wyjeżdżających z danej gminy do szkół zlokalizowanych w innych gminach w liczbie ludności w wieku 7–14 lat w gminie zamieszkania w roku szkolnym 2023/24	52	The ratio of the number of students commuting from a given municipality to schools located in other municipalities to the population aged 7–14 living in their municipality of residence in the 2023/24 school year	52
Uczniowie przyjeżdżający do szkół podstawowych dla dzieci i młodzieży według gminy pobierania nauki w roku szkolnym 2023/24	53	Incoming students commuting to primary schools for children and youth in the 2023/24 school year – by municipality of education	53
Udział liczby uczniów przyjeżdżających do szkół zlokalizowanych w danej gminie z innych gmin w liczbie uczniów pobierających naukę w szkołach zlokalizowanych w tej gminie w roku szkolnym 2023/24	53	The ratio of the number of students commuting to schools located in a given municipality from other municipalities to the number of students attending schools located in this municipality in the 2023/24 school year	53
Średni wynik egzaminu ósmoklasisty z języka polskiego w szkołach podstawowych dla dzieci i młodzieży w 2024 r.	54	Average result of the eighth-grader exam in Polish in primary schools for children and youth in 2024	54
Średni wynik egzaminu ósmoklasisty z języka polskiego w szkołach podstawowych dla dzieci i młodzieży według lokalizacji szkoły w województwie w 2024 r.	54	Average result of the eighth-grader exam in Polish in primary schools for children and youth by school localization in the voivodship in 2024	54
Średni wynik egzaminu ósmoklasisty z matematyki w szkołach podstawowych dla dzieci i młodzieży w 2024 r.	55	Average result of the eighth-grader exam in mathematics in primary schools for children and youth in 2024	55
Średni wynik egzaminu ósmoklasisty z matematyki w szkołach podstawowych dla dzieci i młodzieży według lokalizacji szkoły w województwie w 2024 r.	55	Average result of the eighth-grader exam in mathematics in primary schools for children and youth by school localization in the voivodship in 2024	55
Koszt jednostkowy edukacji ucznia w liceum ogólnokształcącym dla młodzieży oraz w technikum w roku 2023	56	Cost of education per student in a general secondary school for youth and technical secondary school in 2023	56
Liczba uczniów na 1 nauczyciela w liceach ogólnokształcących dla młodzieży oraz w technikum w województwie	56	Number of students per teacher in general secondary schools for youth and technical secondary schools in the voivodship	56
Uczniowie dojeżdżający do szkół ponadpodstawowych dla młodzieży według powiatu zamieszkania w roku szkolnym 2023/24	57	Students commuters to post-primary schools for youth by county of residence in the 2023/24 school year	57
Uczniowie przyjeżdżający do szkół ponadpodstawowych dla młodzieży z innych powiatów w roku szkolnym 2023/24	57	Students commuting to post-primary schools for youth from other counties in the 2023/24 school year	57
Średni wynik egzaminu maturalnego z języka polskiego w 2024 r.	58	Average results of matriculation exam in Polish in 2024	58
Średni wynik egzaminu maturalnego z języka polskiego w województwie	58	Average results of matriculation exam in Polish in the voivodship	58

Średni wynik egzaminu maturalnego z matematyki w 2024 r.	59	Average results of matriculation exam in mathematics in 2024	59
Średni wynik egzaminu maturalnego z matematyki w województwie	59	Average results of matriculation exam in mathematics in the voivodship	59
Absolwenci w liceach ogólnokształcących dla młodzieży w roku szkolnym 2022/23	60	Graduates in general secondary schools for youth in the 2022/23 school year	60
Udział uczniów branżowych szkół I stopnia w ogólnej liczbie uczniów szkół ponadpodstawowych w roku szkolnym 2023/24	60	Share of students of stage I sectoral vocational schools in total number of students of post-primary schools in the 2023/24 school year	60
Osoby młode (15-34 lata) niepracujące, nieuczące się i niedokształcające się (NEET) w 2024 r.	60	Young people (15-34 years) neither in employment nor in education and training (NEET) in 2024	60
Osoby młode (18-24 lata) niekontynuujące nauki	60	Early leavers (18-24 years) from education and training	60
Uczniowie cudzoziemcy w roku szkolnym 2023/24	61	Foreign pupils and students in the 2023/24 school year	61
Uczniowie cudzoziemcy w województwie w roku szkolnym 2023/24	61	Foreign pupils and students in the voivodship in the 2023/24 school year	61
Studenci uczelni w województwie	62	Students in voivodship	62
Studenci uczelni w roku akademickim 2023/24	62	Students of higher education institutions in the 2023/24 academic year	62
Studenci według grup kierunków studiów w województwie w roku akademickim 2023/24	62	Students by broad fields of education and training in voivodship in the 2023/24 academic year	62
Studenci cudzoziemcy w roku akademickim 2023/24	62	Foreign students in the 2023/24 academic year	62
<b>Mieszkania i ich obsługa</b>	<b>63</b>	<b>Dwellings and their service</b>	<b>63</b>
Mieszkania w 2021 r.	64	Dwellings in 2021	64
Mieszkania, na budowę których wydano pozwolenia lub przyjęto zgłoszenia zgodnie z projektem budowlanym w 2024 r.	65	Dwellings for which construction permits have been issued or notifications have been accepted in accordance with a construction project in 2024	65
Mieszkania, na budowę których wydano pozwolenia lub przyjęto zgłoszenia zgodnie z projektem budowlanym w województwie	65	Dwellings for which construction permits have been issued or notifications have been accepted in accordance with a construction project in voivodship	65
Mediana cen lokali mieszkalnych w 2023 r.	66	Median of prices of residential premises in 2023	66
Mediana cen lokali mieszkalnych w województwie według powierzchni użytkowej lokali w 2023 r.	66	Median of prices of residential premises in voivodship by premises useful floor area in 2023	66
Lokale mieszkalne sprzedane w ramach transakcji na rynku pierwotnym i wtórnym w 2023 r.	67	Residential premises sold on the primary and secondary market transactions in 2023	67
Lokale mieszkalne sprzedane w ramach transakcji rynkowych w województwie	67	Residential premises sold in market transactions in voivodship	67
Mieszkania oddane do użytkowania w 2024 r.	68	Dwellings completed in 2024	68
Mieszkania oddane do użytkowania w województwie	68	Dwellings completed in voivodship	68
Mieszkania oddane do użytkowania na 1000 ludności w 2024 r.	69	Dwellings completed per 1000 population in 2024	69
według delimitacji obszarów wiejskich	69	by delimitation of rural areas	69
według wielkości miast	69	by city size	69
Mieszkania oddane do użytkowania w województwie według form budownictwa	69	Dwellings completed in voivodship by forms of construction	69
Przeciętna powierzchnia użytkowa mieszkania w województwie	69	Average useful floor area of dwelling in voivodship	69
Cena za 1m <sup>3</sup> wody dla gospodarstw domowych w 2023 r.	70	Price of water per 1 m <sup>3</sup> for households in 2023	70
Udział strat wody w łącznej ilości dostarczonej wody w 2023 r.	70	Share of water losses in the total amount of water supplied in 2023	70
Cena za 1m <sup>3</sup> ścieków dla gospodarstw domowych w 2023 r.	71	Wastewater price per 1 m <sup>3</sup> for households in 2023	71
Udział ścieków oczyszczanych w ściekach odprowadzanych w 2023 r.	71	Share of treated wastewater in discharged wastewater in 2023	71
Zużycie wody z wodociągów w gospodarstwach domowych w 2023 r.	72	Household consumption of water from water supply systems in 2023	72
Zużycie wody z wodociągów w gospodarstwach domowych w województwie	72	Household consumption of water from water supply systems in voivodship	72
Zużycie wody z sieci wodociągowej w gospodarstwach domowych według delimitacji obszarów wiejskich w 2023 r.	73	Household consumption of water from water supply systems by delimitation of rural areas in 2023	73
Ludność korzystająca z oczyszczalni ścieków według delimitacji obszarów wiejskich w 2023 r.	73	Population connected to wastewater treatment plants by delimitation of rural areas in 2023	73
Odpady zebrane selektywnie w województwie	73	Waste collected separately in voivodship	73

<b>Spis treści</b>	<b>strona</b>	<b>Contents</b>	<b>page</b>
Odpady komunalne w 2023 r.	73	Municipal waste in 2023	73
Odpady komunalne wytworzone w 2023 r.	74	Municipal waste generated in 2023	74
Odpady komunalne wytworzone w ciągu roku w województwie	74	Municipal waste generated during the year in voivodship	74
Papier i tektura, metale, szkło i tworzywa sztuczne zebrane selektywnie w relacji do ogółu odpadów komunalnych w 2023 r.	75	Paper and cardboard, metals, glass and plastics collected separately in relation to the total municipal waste in 2023	75
Papier i tektura, metale, szkło i tworzywa sztuczne zebrane selektywnie w relacji do ogółu odpadów komunalnych	75	Paper and cardboard, metals, glass and plastics collected separately in relation to the total municipal waste	75
Odpady biodegradowalne zebrane selektywnie w relacji do ogółu odpadów komunalnych w 2023 r.	76	Biodegradable waste collected separately in relation to the total municipal waste in 2023	76
Odpady biodegradowalne zebrane selektywnie w relacji do ogółu odpadów komunalnych	76	Biodegradable waste collected separately in relation to the total municipal waste	76
<b>Zdrowie i pomoc społeczna</b>	<b>77</b>	<b>Health and social welfare</b>	<b>77</b>
Lekarze i lekarze dentyści w 2023 r.	78	Doctors and dentists in 2023	78
Lekarze według wybranych specjalizacji na 100 tys. ludności w województwie w 2023 r.	78	Doctors by selected specialization per 100 thousand population in voivodship in 2023	78
Pielęgniarki i położne w 2023 r.	79	Nurses and midwives in 2023	79
Pielęgniarki i położne według wieku w województwie w 2023 r.	79	Nurses and midwives by age in voivodship in 2023	79
Ambulatoryjna opieka zdrowotna w 2023 r.	80	Out-patient health care in 2023	80
Specjalistyczne porady lekarskie w wybranych poradniach w województwie w 2023 r.	80	Specialized doctors consultations in selected clinics in voivodship in 2023	80
Szpital ogólny w 2023 r.	81	General hospitals in 2023	81
Łóżka w stacjonarnych zakładach opieki długoterminowej i hospicyjno-paliatywnej w 2023 r.	81	Beds in in-patient long-term care and hospice and palliative care facilities in 2023	81
Lekarze według wieku w 2023 r.	81	Doctors by age in 2023	81
Ratownictwo medyczne i pomoc doraźna w 2024 r.	81	Emergency medical services and first aid in 2024	81
Korzystający ze środowiskowej pomocy społecznej w 2023 r.	82	Beneficiaries of social assistance in 2023	82
Korzystający ze środowiskowej pomocy społecznej w województwie	82	Beneficiaries of social assistance in voivodship	82
Pomoc społeczna stacjonarna (łącznie z filiami) w 2024 r.	83	Stationary social welfare facilities (including branches) in 2024	83
Mieszkańcy stacjonarnych zakładów pomocy społecznej według grup mieszkańców w 2024 r.	83	Residents of stationary social welfare facilities by type of residents in 2024	83
Apteki ogólnodostępne w 2023 r.	84	Generally available pharmacies in 2023	84
Sprzedaż leków na receptę w 2023 r.	84	Sales of prescription medicines in 2023	84
Przeciętne miesięczne wydatki na zdrowie na 1 osobę w gospodarstwach domowych	84	Average monthly expenditure on health per capita in households	84
<b>Społeczeństwo obywatelskie i wydatki rozwojowe</b>	<b>85</b>	<b>Civil society and development expenditure</b>	<b>85</b>
Fundacje, stowarzyszenia i organizacje społeczne wpisane do rejestru REGON w 2024 r.	86	Foundations, associations and social organisations in the REGON register in 2024	86
Fundacje, stowarzyszenia i organizacje społeczne nowo zarejestrowane w rejestrze REGON w województwie	86	Foundations, associations and social organisations newly registered in the REGON register in voivodship	86
Budżet obywatelski w gminach w 2023 r.	87	Civic budget in municipalities in 2023	87
Wnioski w ramach inicjatywy lokalnej w gminach w 2023 r.	87	Applications under the local initiative in municipalities in 2023	87
Jednostki pomocnicze gminy, w których funkcjonują organy wybrane przez mieszkańców w 2022 r.	87	Auxiliary units of municipalities with bodies elected by residents in 2022	87
Zgromadzenia publiczne w 2022 r.	87	Public gatherings in 2022	87
Dochody ogółem budżetów gmin i miast na prawach powiatu w 2023 r.	88	Total revenue of budgets of municipalities and cities with county status in 2023	88
Dochody budżetów gmin i miast na prawach powiatu na 1 mieszkańca w województwie	88	Revenue of budgets of municipalities and cities with county status per capita in voivodship	88
Udział wydatków inwestycyjnych gmin i miast na prawach powiatu w wydatkach ogółem w 2023 r.	89	Share of investment expenditure of municipalities and cities with county status in their total expenditure in 2023	89
Wydatki budżetów gmin i miast na prawach powiatu na 1 mieszkańca w województwie	89	Expenditure of budgets of municipalities and cities with county status per capita in voivodship	89
Frekwencja w wyborach Prezydenta Rzeczypospolitej Polskiej przeprowadzonych w dniu 18 maja 2025 r. (I tura)	90	Turnout in the election of the President of the Republic of Poland on 18 May 2025 (round I)	90

Frekwencja w wyborach Prezydenta Rzeczypospolitej Polskiej przeprowadzonych w dniu 18 maja 2025 r. (I tura) według liczby mieszkańców gminy i miasta na prawach powiatu w województwie	90	Turnout in the election of the President of the Republic of Poland on 18 May 2025 (round I) by the number of inhabitants of municipality and city with county status in voivodship	90
Frekwencja w wyborach Prezydenta Rzeczypospolitej Polskiej przeprowadzonych w dniu 1 czerwca 2025 r. (II tura)	91	Turnout in the election of the President of the Republic of Poland on 1 June 2025 (round II)	91
Frekwencja w wyborach Prezydenta Rzeczypospolitej Polskiej przeprowadzonych w dniu 1 czerwca 2025 r. (II tura) według liczby mieszkańców gminy i miasta na prawach powiatu w województwie	91	Turnout in the election of the President of the Republic of Poland on 1 June 2025 (round II) by the number of inhabitants of municipality and city with county status in voivodship	91
Frekwencja w wyborach wójtów, burmistrzów i prezydentów miast przeprowadzonych w dniu 7 kwietnia 2024 r.	92	Turnout in mayoral elections held on 7 April 2024	92
Frekwencja w wyborach wójtów, burmistrzów i prezydentów miast przeprowadzonych w dniu 7 kwietnia 2024 r. według liczby mieszkańców gminy i miasta na prawach powiatu w województwie	92	Turnout in mayoral elections held on 7 April 2024 by the number of inhabitants of municipality and city with county status in voivodship	92
<b>Otoczenie i jego jakość</b>	<b>93</b>	<b>Surroundings and their quality</b>	<b>93</b>
Lesistość w 2023 r.	94	Forest cover in 2023	94
Pozyskiwanie drewna (grubizny) na 100 ha powierzchni lasów	94	Acquiring timber (large timber) per 100 ha of forest area	94
Parki narodowe, parki krajobrazowe i obszary chronionego krajobrazu w 2023 r.	95	National parks, landscape parks and protected landscape areas in 2023	95
Obszary o szczególnych walorach przyrodniczych prawnie chronione w 2023 r.	96	Areas of special nature value under legal protection in 2023	96
Obszary o szczególnych walorach przyrodniczych prawnie chronione	96	Areas of special nature value under legal protection	96
Europejska Sieć Ekologiczna Natura 2000 w 2023 r.	97	European Ecological Network Natura 2000 in 2023	97
Baza noclegowa turystyki w 2024 r.	98	Tourist accommodation establishments in 2024	98
Miejsca noclegowe według rodzaju obiektu w województwie w 2024 r.	98	Bed places by type of facility in voivodship in 2024	98
Turyści korzystający z noclegów w 2024 r.	99	Tourists accommodated in 2024	99
Turyści korzystający z noclegów według rodzaju obiektu w województwie	99	Tourists accommodated by type of facility in voivodship	99
Czas przejazdu samochodem do Kielc w 2021 r.	100	Travel time by car to Kielce in 2021	100
Czas przejazdu samochodem do Kielc z pozostałych miast wojewódzkich w 2021 r.	100	Travel time by car to Kielce from other provincial capitals in 2021	100
Drogi publiczne o nawierzchni twardej ulepszonej w 2023 r.	101	Public roads with hard surface in 2023	101
Drogi ekspresowe i autostrady w 2023 r.	101	Expressways and motorways in 2023	101
Samochody osobowe w 2023 r.	101	Passenger cars in 2023	101
Szlaki turystyczne i drogi dla rowerów w 2023 r.	101	Tourist trails and bicycle tracks in 2023	101
Bezpieczeństwo na drogach w 2024 r.	102	Road safety in 2024	102
Wypadki drogowe na 100 tys. ludności	102	Road accidents per 100 thousand population	102