

# ATLAS STATYSTYCZNY województwa podlaskiego Społeczeństwo – Jakość życia – Przestrzeń

## Statistical Atlas of Podlaskie Voivodship Society – Quality of life – Space



**ATLAS STATYSTYCZNY**  
**województwa podlaskiego**  
**Społeczeństwo – Jakość życia – Przestrzeń**

**Statistical Atlas**  
**of Podlaskie Voivodship**  
**Society – Quality of life – Space**

**Opracowanie merytoryczne**

Content-related works

Urząd Statystyczny w Białymstoku i Główny Urząd Statystyczny – Departament Innowacji  
Statistical Office in Białystok and Statistics Poland – Department for Innovation

**pod kierunkiem**

supervised by

Ewy Kamińskiej-Gawryluk i Dominiki Rogalińskiej

**Zespół autorski**

Editorial team

Małgorzata Brzostowska, Krystyna Falkowska, Anna Godlewska, Joanna Hausman-Czerwińska, Ewa Kępa, Natalia Jurylik, Renata Łapińska,  
Małgorzata Majewska-Maksymiuk, Anna Rogalewska, Iwona Simoniuk, Urszula Słucka, Anna Szeszko, Ada Wojciula, Maciej Zych

**Skład publikacji**

Typesetting

Joanna Orłowska

**Opracowanie map i wykresów**

Maps and charts

Marzena Bylińska, Joanna Orłowska

**Zdjęcia**

Photographs

Adobe Stock

ISBN 978-83-89643-91-9

**Publikacja dostępna na stronie internetowej**

Publication available on website

[bialystok.stat.gov.pl](http://bialystok.stat.gov.pl)

**Przy publikowaniu danych GUS prosimy o podanie źródła**

When publishing Statistics Poland data – please indicate the source

## Przedmowa

Z przyjemnością przekazuję Państwu „Atlas statystyczny województwa podlaskiego. Społeczeństwo – Jakość życia – Przestrzeń”. W opracowaniu zostały zaprezentowane najnowsze dane statystyczne w ujęciu przestrzennym.

Zasadniczą część publikacji stanowią zagadnienia z zakresu demografii, które w powiązaniu z tematami dotyczącymi różnych aspektów życia, m.in.: pracy, edukacji, zdrowia, pomocy społecznej, mieszkalnictwa, a także otoczenia, obrazują poziom i jakość życia ludności. Uwzględniając aktualne potrzeby informacyjne, zamieszczono w niej również dane dotyczące mieszkańców Ukrainy przebywających w Polsce.

Prezentowane informacje dotyczą roku 2024 lub ostatniego z dostępnymi danymi. W celu zilustrowania zmian w czasie, wybrane zagadnienia przedstawiono w retrospekcji wieloletniej. Głównym źródłem danych wykorzystanych w publikacji są zasoby pochodzące ze sprawozdawczości i z systemów informacyjnych udostępnianych statystyce publicznej przez gestorów zewnętrznych. Część informacji ujętych w publikacji pochodzi z Narodowego Spisu Powszechnego Ludności i Mieszkań 2021. Ponadto zaprezentowano w niej wyniki badań eksperymentalnych, w których wykorzystywane są nowe metody, zaawansowane narzędzia i rozwiązania programistyczne, pozwalające na przetwarzanie i łączenie dużych zbiorów danych (tzw. Big Data).

Nowatorskie podejście zastosowano również w sposobie prezentacji danych. Obok tradycyjnych kartogramów i kartodiagramów, odzwierciedlających zróżnicowanie gmin i powiatów województwa, oraz licznych wykresów, wybrane informacje w publikacji zostały zaprezentowane w siatkach kilometrowych 2x2 km. Szczególną uwagę poświęcono zmianom zachodzącym w miastach różnej wielkości oraz na obszarach wiejskich, które zostały przedstawione według Delimitacji Obszarów Wiejskich (DOW), agregującej gminy wiejskie w cztery grupy. Tło dla prezentowanych danych dotyczących regionu stanowią związane z nimi tematycznie mapy Polski w układzie województw.

Serdecznie zapraszam do zapoznania się z „Atlasem statystycznym województwa podlaskiego. Społeczeństwo – Jakość życia – Przestrzeń”. Mam nadzieję, że publikacja ta okaże się interesującym źródłem wiedzy dotyczącej regionu oraz wartościowym narzędziem analitycznym.

Dyrektor  
Urzędu Statystycznego w Białymstoku

Ewa Kamińska-Gawryluk

Białystok, lipiec 2025 r.

## Preface

It is with pleasure that I present to you “Statistical Atlas of Podlaskie Voivodship. Society – Quality of Life – Space”. The publication contains the latest statistical data published in a spatial context.

The main part of the publication consists of issues related to demography, which, together with matters related to various aspects of life, such as work, education, health, social welfare, housing, as well as the environment in which we function, illustrate the quality of life of population. Following current information needs, we provide data concerning Ukrainian residents in Poland.

The presented information is for the year 2024 or the latest one with available data. To illustrate changes over time, selected issues are presented in a multi-year retrospective. The main source of information used in the publication are data derived from statistical reporting and from information systems made available to the official statistics by external data owners. Some information included in the publication comes from the National Population and Housing Census 2021. Moreover, the results of experimental studies that use new techniques, advanced tools and software solutions enabling processing and combining large data sets (the so-called Big Data) are presented.

The innovative approach is also adopted in the presentation of data. In addition to traditional choropleths and diagram maps illustrating the diversity of municipalities and counties of the Voivodship, as well as numerous charts, selected information is shown in the publication in 2x2 kilometre grids. Particular attention is paid to changes taking place in cities and towns and in rural areas, which are presented according to the Delimitation of Rural Areas (DOW), aggregating rural areas into four groups. Relevant thematic maps of Poland by voivodships provide the background for the presented data on the region.

I would like to encourage you to read the “Statistical Atlas of Podlaskie Voivodship. Society – Quality of Life – Space”. I hope that this publication will not only be an interesting source of knowledge of the region but a valuable analytical tool as well.

Director  
Statistical Office in Białystok

Ewa Kamińska-Gawryluk

Białystok, July 2025



## **Spis treści**

Terytorium i jego podział .....	7
Ludność .....	13
Rynek pracy i dochody ludności .....	37
Szkolnictwo .....	49
Mieszkania i ich obsługa .....	65
Zdrowie i pomoc społeczna .....	79
Spółczeństwo obywatelskie i wydatki rozwojowe .....	87
Otoczenie i jego jakość .....	95

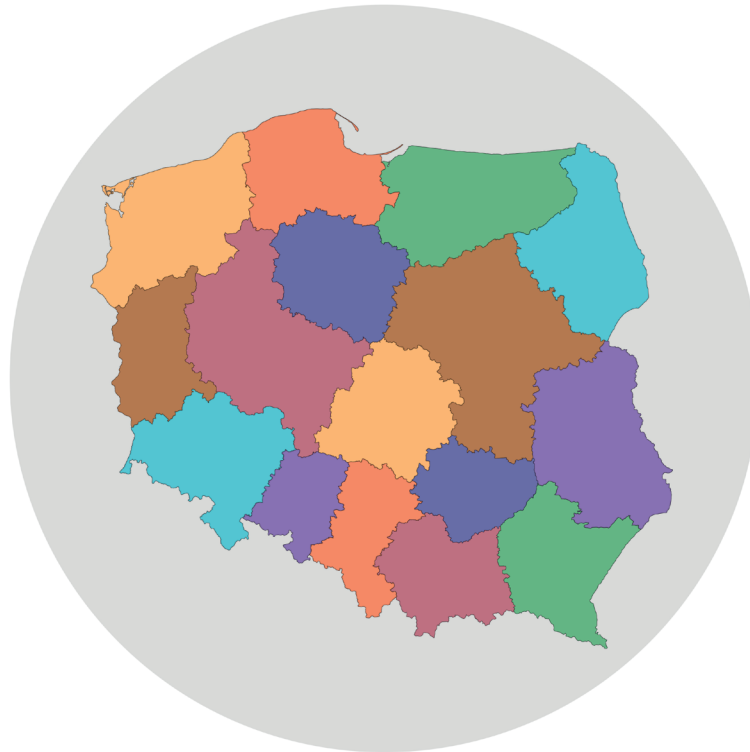
## **Contents**

Territory and its division .....	7
Population .....	13
Labour market and income of population .....	37
Education .....	49
Dwellings and their service .....	65
Health and social welfare .....	79
Civil society and development expenditure .....	87
Surroundings and their quality .....	95



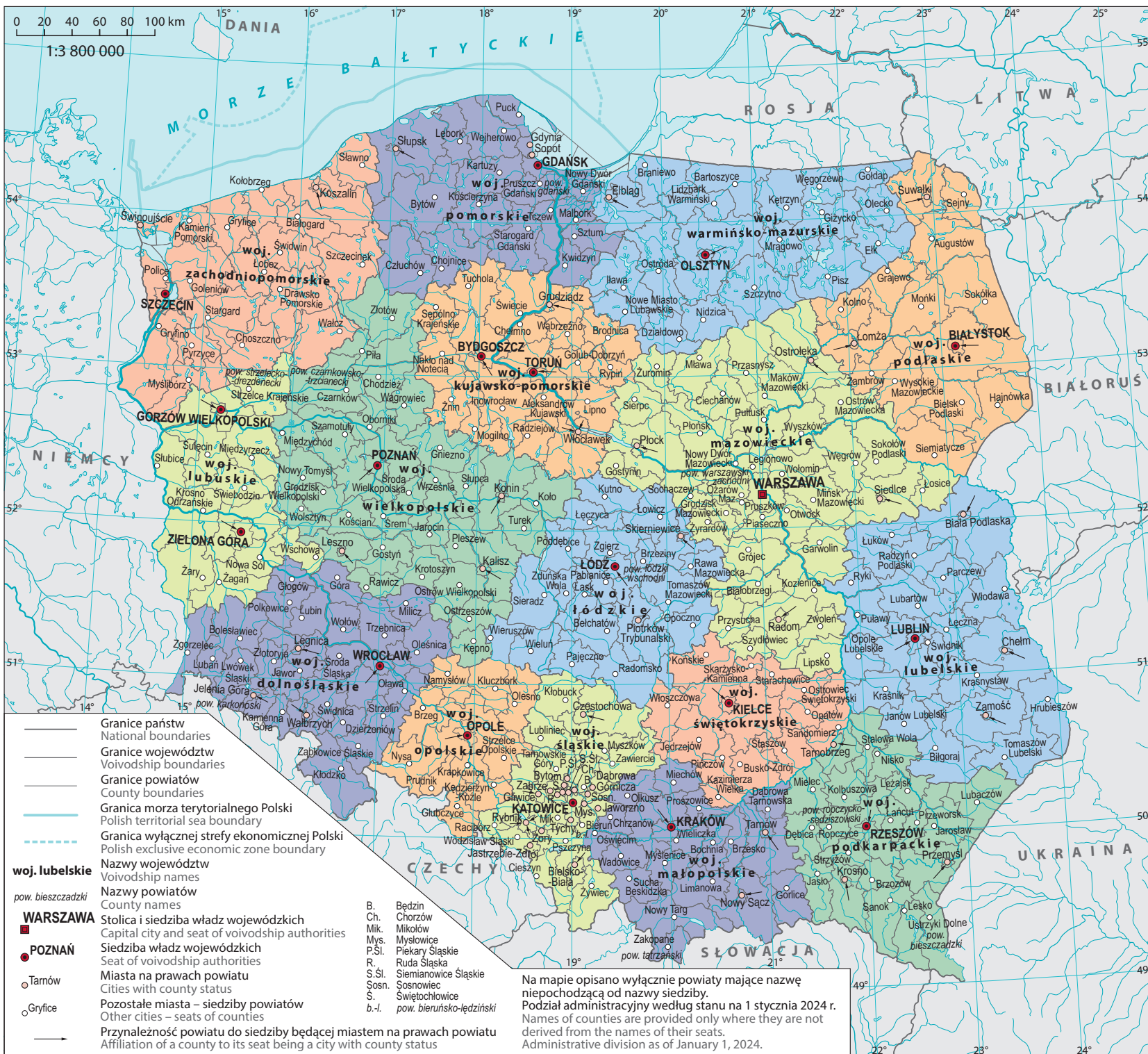
# Terytorium i jego podział

Territory and its division



**Podział administracyjny Polski w 2024 r.**

Administrative division of Poland in 2024



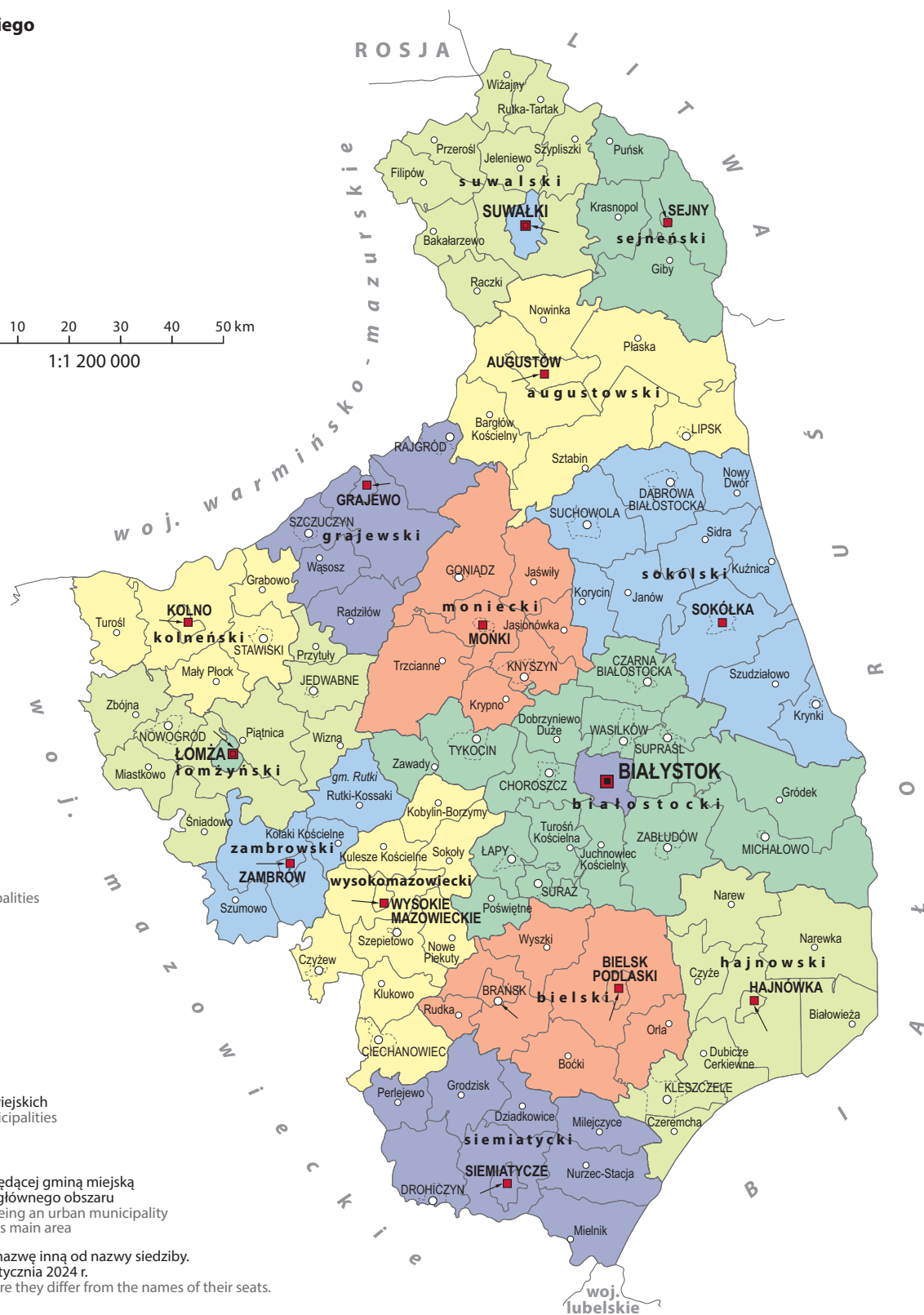
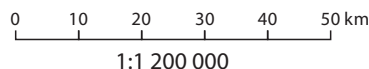
**Podział administracyjny województwa podlaskiego**

Administrative division of Podlaskie Voivodship

**Województwo w 2024 r.**

The voivodship in 2024

Powierzchnia	20 187 km <sup>2</sup>
Area	
Ludność	1 132 641
Population	
Powiaty	14
Counties	
Miasta na prawach powiatu	3
Cities with county status	
Gminy ogółem	118
Total municipalities	
Gminy miejskie	13
Urban municipalities	
Gminy miejsko-wiejskie	27
Urban-rural municipalities	
Gminy wiejskie	78
Rural municipalities	
Miasta	40
Cities and towns	



- Granice powiatów  
County boundaries
- Granice gmin  
Municipality boundaries
- - - Granice miast w gminach miejsko-wiejskich  
Town boundaries within urban-rural municipalities

**bielski**  
Nazwy powiatów  
County names

gm. Rutki  
Nazwy gmin  
Municipality names

**BIAŁYSTOK**  
Siedziba władz wojewódzkich  
Seat of the voivodship authority

**SUWAŁKI**  
Miasta na prawach powiatu  
Cities with county status

**SOKÓLKA**  
Miasta – siedziby powiatów  
Cities – seats of counties

○ TYKOCIN  
Miasta – siedziby gmin miejskich i miejsko-wiejskich  
Towns – seats of urban and urban-rural municipalities

○ Białowieża  
Wsie – siedziby gmin wiejskich  
Villages – seats of rural municipalities

Przynależność gminy wiejskiej do siedziby będącej gminą miejską oraz przynależność fragmentu gminy do jej głównego obszaru  
Affiliation of a rural municipality to its seat being an urban municipality and affiliation of a part of a municipality to its main area

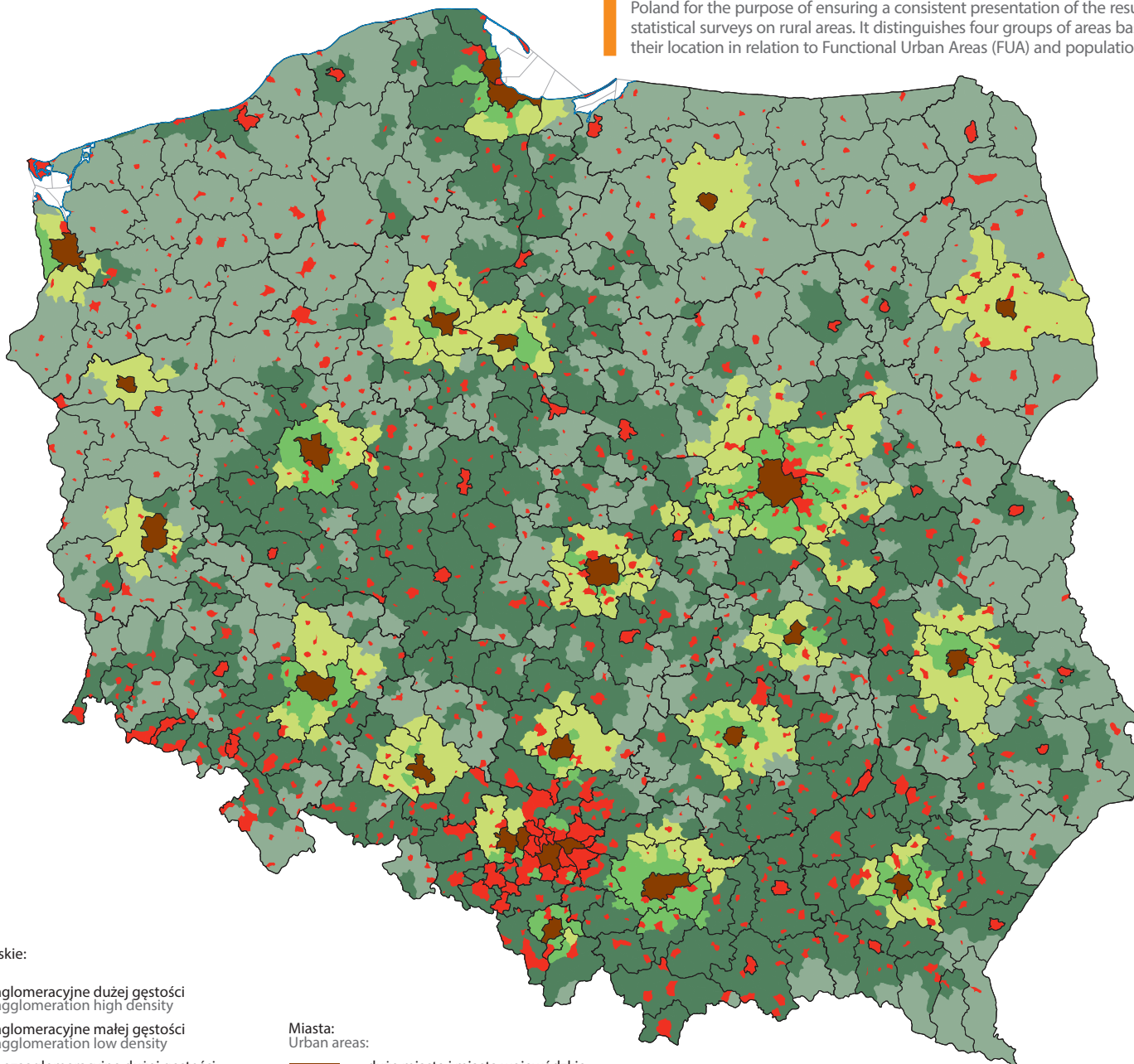
Na mapie opisano wyłącznie gminy mające nazwę inną do nazwy siedziby.  
Podział administracyjny według stanu na 1 stycznia 2024 r.  
Municipalities' names are provided only where they differ from the names of their seats.  
Administrative division as of 1 January 2024.

**Delimitacja obszarów wiejskich w 2024 r.**

Delimitation of rural areas in 2024

**Delimitacja Obszarów Wiejskich (DOW) do celów statystycznych została opracowana przez Główny Urząd Statystyczny w celu zapewnienia jednolitej prezentacji wyników badań statystycznych statystyki publicznej dotyczących obszarów wiejskich. Wyróżniono w niej cztery grupy obszarów na podstawie położenia względem Funkcjonalnych Obszarów Miejskich (FUA) i gęstości zaludnienia.**

The Delimitation of Rural Areas for statistical purposes was developed by Statistics Poland for the purpose of ensuring a consistent presentation of the results of statistical surveys on rural areas. It distinguishes four groups of areas based on their location in relation to Functional Urban Areas (FUA) and population density.



Obszary wiejskie:  
Rural areas:

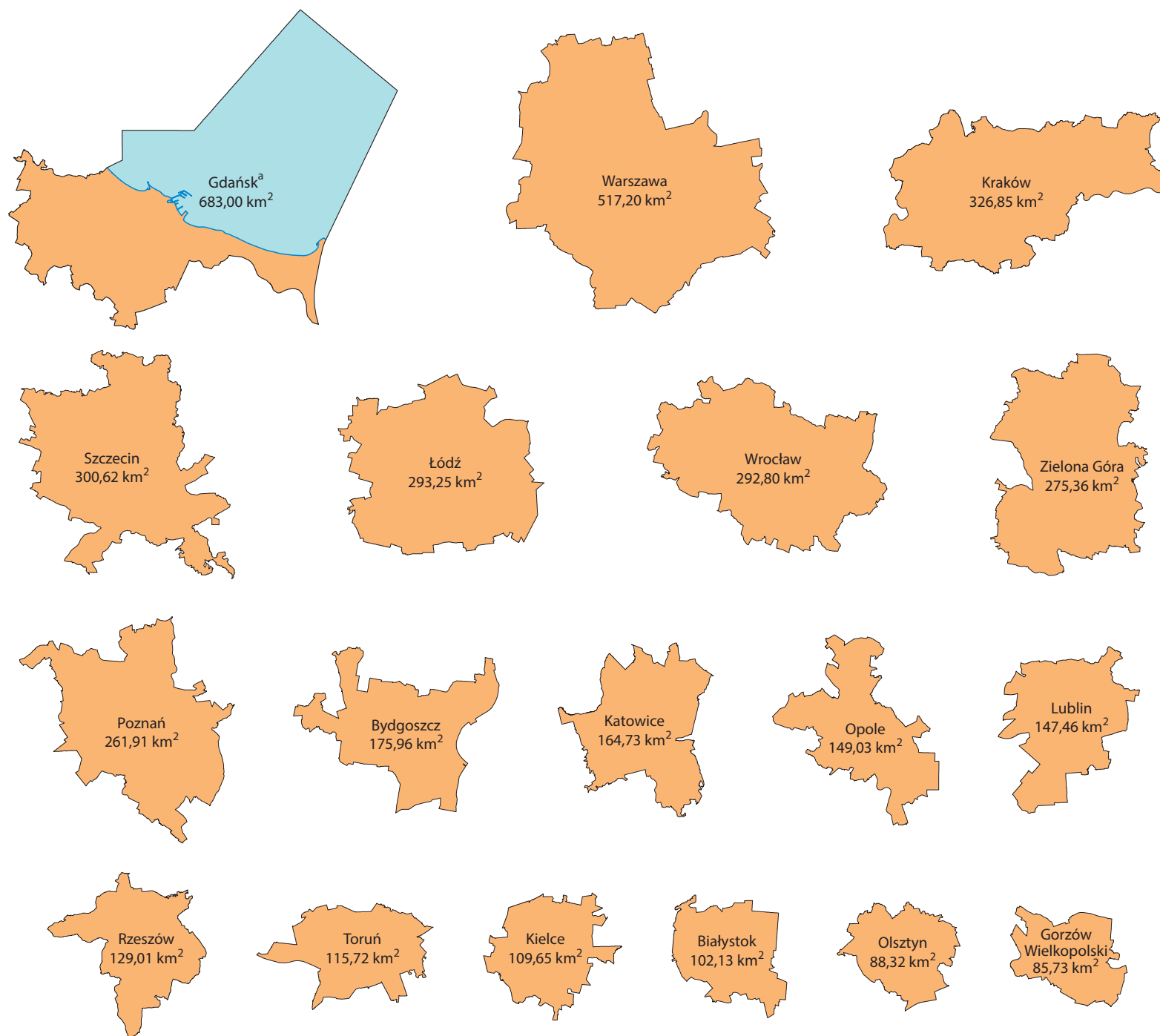
- aglomeracyjne dużej gęstości  
agglomeration high density
- aglomeracyjne małej gęstości  
agglomeration low density
- pozaaglomeracyjne dużej gęstości  
non-agglomeration high density
- pozaaglomeracyjne małej gęstości  
non-agglomeration low density

Miasta:  
Urban areas:

- duże miasta i miasta wojewódzkie  
great cities and seats of voivodships
- pozostałe miasta  
other cities

## Powierzchnia miast wojewódzkich w 2024 r.

Area of seats of voivodships in 2024



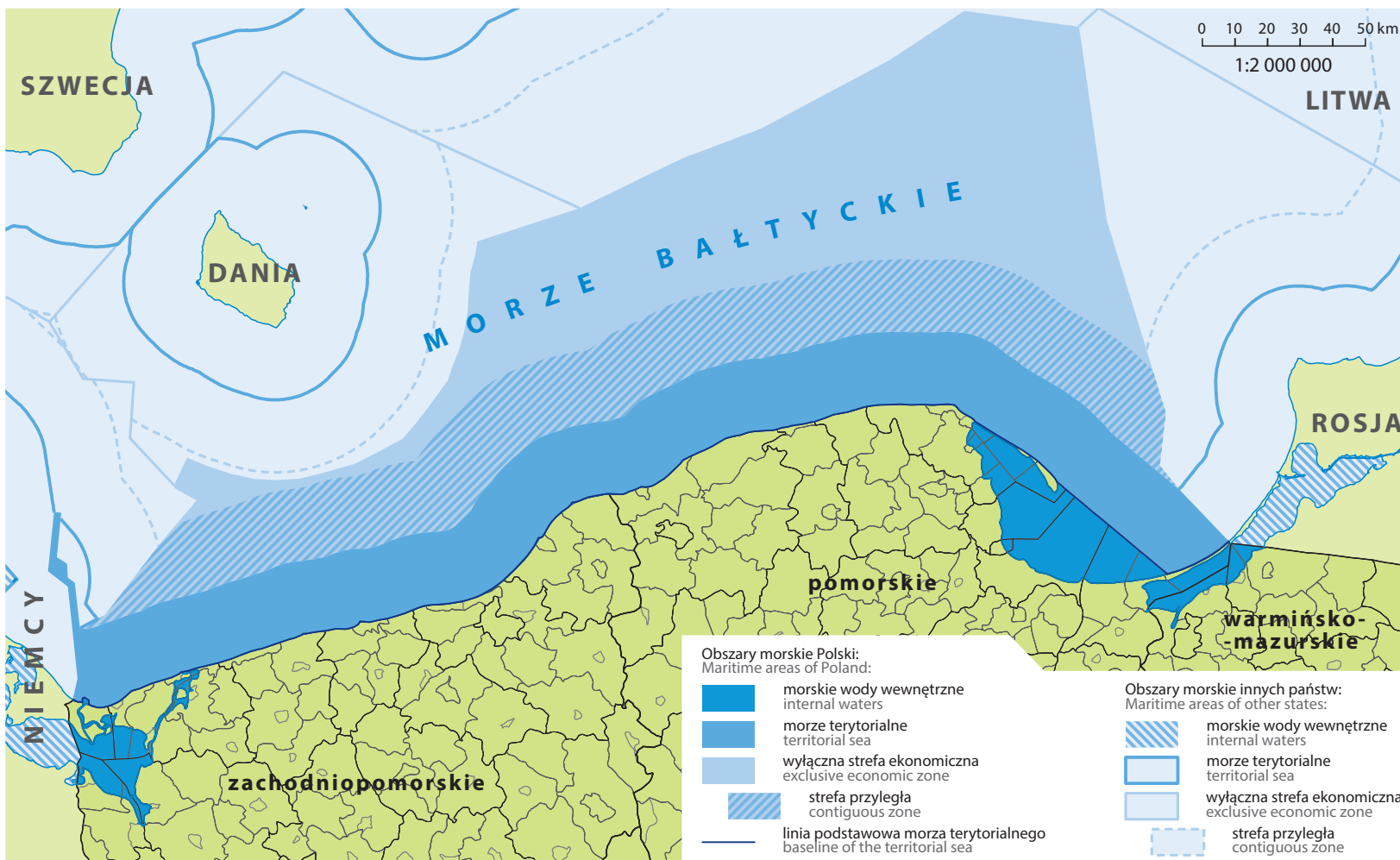
<sup>a</sup> Granice administracyjne miasta obejmują część morskich wód wewnętrznych Zatoki Gdańskiej o powierzchni 424,58 km<sup>2</sup>.  
 Źródło: Główny Urząd Geodezji i Kartografii.

<sup>a</sup> The city's administrative boundaries include a part of the internal waters of the Gulf of Gdańsk with an area of 424.58 km<sup>2</sup>.  
 Source: Head Office of Geodesy and Cartography.

0 4 8 12 16 20 km  
 1:600 000

**Obszary morskie Polski w 2024 r.**

Maritime areas of Poland in 2024



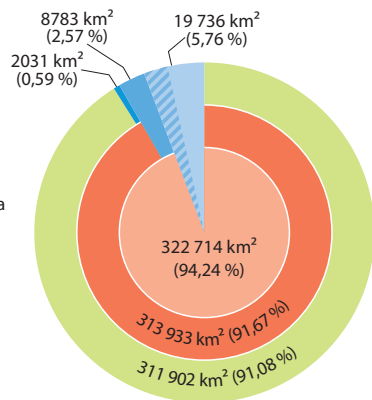
**Rodzaj obszaru terytorium Polski w 2024 r.**

Type of area of Poland's territory in 2024

Rodzaj obszaru:

Type of area:

- obszar lądowy  
land area
- morskie wody wewnętrzne  
internal waters
- morze terytorialne  
territorial sea
- wyłączna strefa ekonomiczna  
exclusive economic zone
- strefa przyległa  
contiguous zone
- obszar Polski według podziału administracyjnego  
area of Poland according to the administrative division
- terytorium Polski  
territory of Poland



**Obszary morskie Polski obejmują: morskie wody wewnętrzne (obszar między lądem a linią podstawową morza terytorialnego); morze terytorialne (pas wód o szerokości 12 mil (22,2 km) liczony od linii podstawowej); wyłączna strefa ekonomiczna, w której skład wchodzi strefa przyległa (pas wód o szerokości 12 mil przyległych do morza terytorialnego). Morskie wody wewnętrzne oraz morze terytorialne wchodzi w skład terytorium Polski.**

**Na podstawie rozporządzenia Rady Ministrów z 2017 r. w sprawie szczegółowego przebiegu linii podstawowej została zmodyfikowana jej przebieg, zaś obszar morskich wód wewnętrznych był systematycznie włączany do obszaru jednostek podziału terytorialnego (do tego czasu tylko wody Zalewów Szczecińskiego i Wiślanego oraz portów wchodziły w ich skład). Istotna zmiana w tym zakresie nastąpiła w 2022 roku, kiedy to znaczna część Zatoki Gdańskiej została włączona w obszar województwa pomorskiego oraz nadbrzeżnych gmin i powiatów.**

Maritime areas of Poland include: internal waters (the area between the land and the baseline of the territorial sea); territorial sea (a 12-mile (22.2 km) wide strip of water from the baseline); exclusive economic zone, which includes the contiguous zone (a 12-mile-wide strip of waters adjacent to the territorial sea). Internal waters and the territorial sea are part of the territory of Poland.

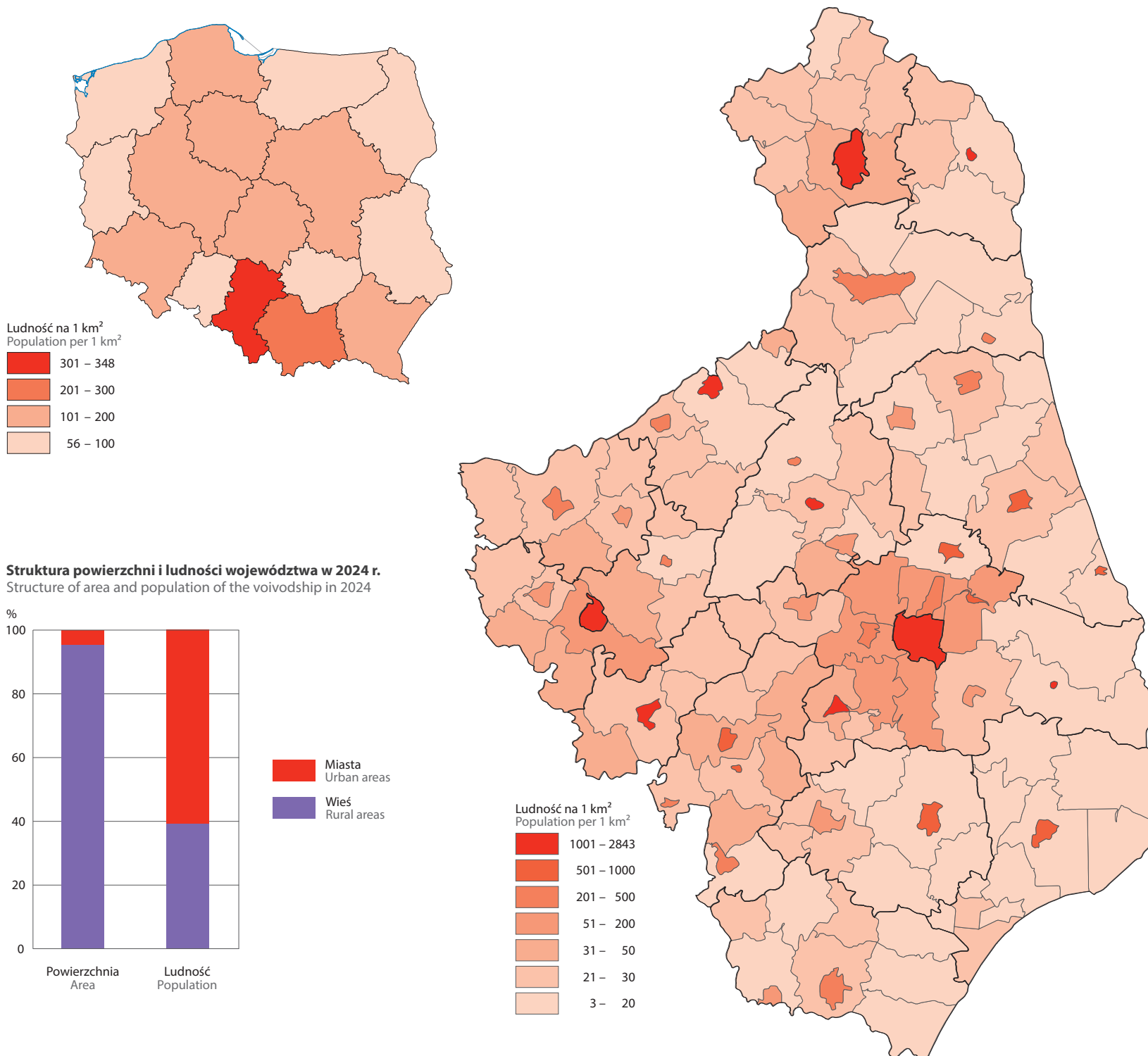
Pursuant to the regulation of the Council of Ministers of 2017 on the detailed course of the baseline, its course was modified, and the area of internal waters was systematically included in the area of territorial division units (until then, only the areas of the Szczecin and Vistula Lagoons and ports were included in them). A major change to this occurred in 2022, when a large part of the Gulf of Gdańsk was included in the area of Pomorskie Voivodship and coastal municipalities and counties.

**Ludność**  
Population



**Gęstość zaludnienia<sup>a</sup> w 2024 r.**

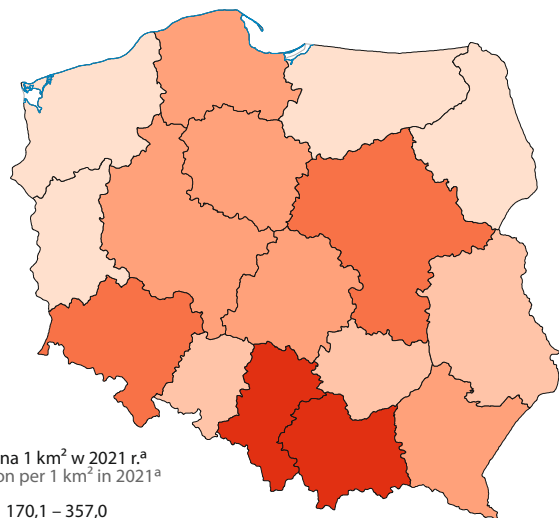
Population density<sup>a</sup> in 2024



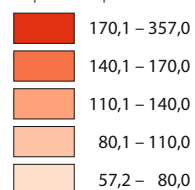
<sup>a</sup> We wskaźniku uwzględniona jest całkowita powierzchnia jednostek, wliczając obszar morskich wód wewnętrznych.  
<sup>a</sup> The indicator takes into account the total area of the territorial units, including the area of internal waters.

**Ludność w siatce 2x2 km w 2021 r.<sup>a</sup>**

Population in 2x2 km grid in 2021<sup>a</sup>



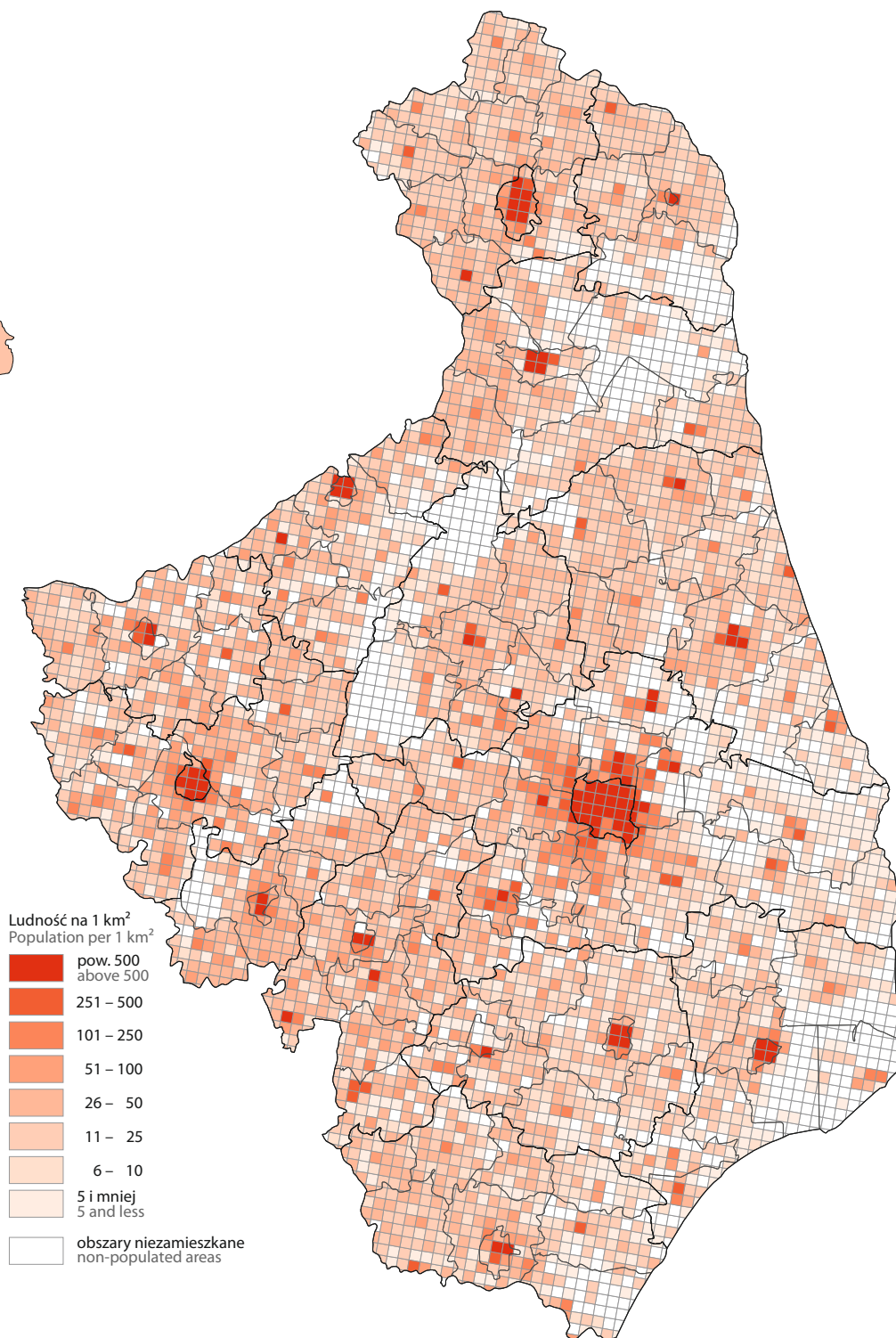
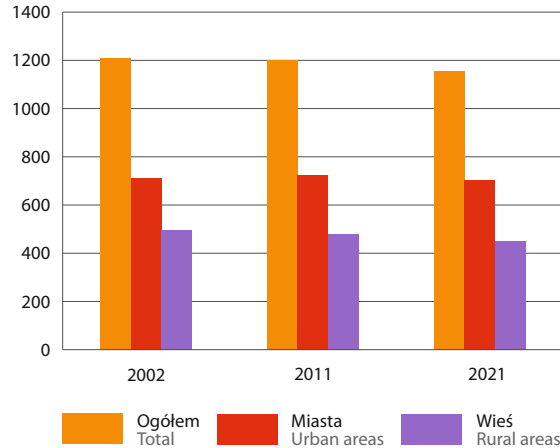
Ludność na 1 km<sup>2</sup> w 2021 r.<sup>a</sup>  
Population per 1 km<sup>2</sup> in 2021<sup>a</sup>



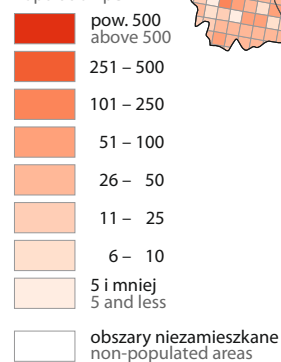
**Ludność w województwie<sup>b</sup>**

Population in the voivodship<sup>b</sup>

tys.  
thousands



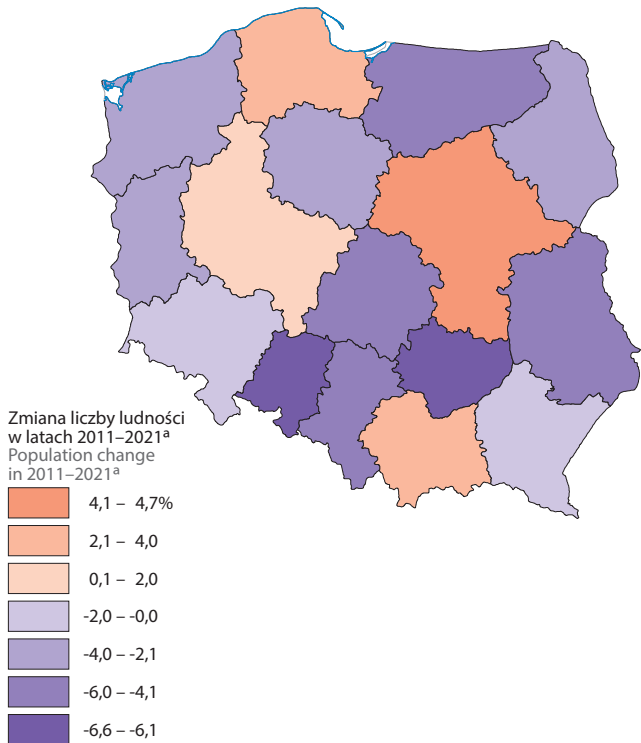
Ludność na 1 km<sup>2</sup>  
Population per 1 km<sup>2</sup>



a Dane Narodowego Spisu Powszechnego Ludności i Mieszkań 2021. b Dane Narodowych Spisów Powszechnych Ludności i Mieszkań.  
a Data of the National Population and Housing Census 2021. b Data of the National Population and Housing Censuses.

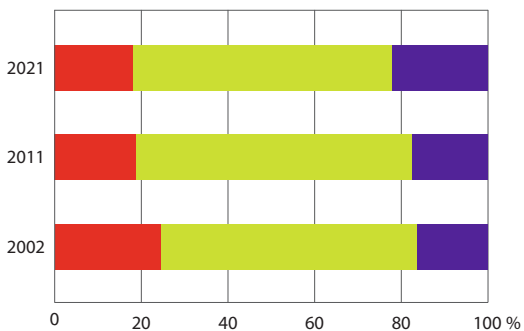
**Zmiana liczby ludności w siatce 2x2 km w latach 2011–2021<sup>a</sup>**

Population change 2x2 km grid in 2011–2021<sup>a</sup>



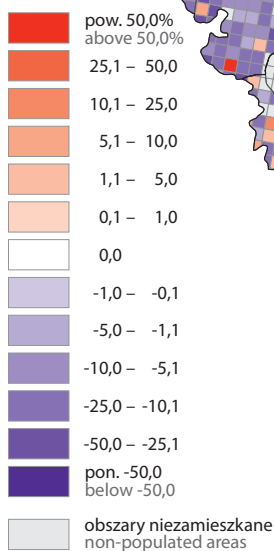
**Ludność według ekonomicznych grup wieku w województwie<sup>a</sup>**

Population by economic age groups in the voivodship<sup>a</sup>



Wiek:  
Age:

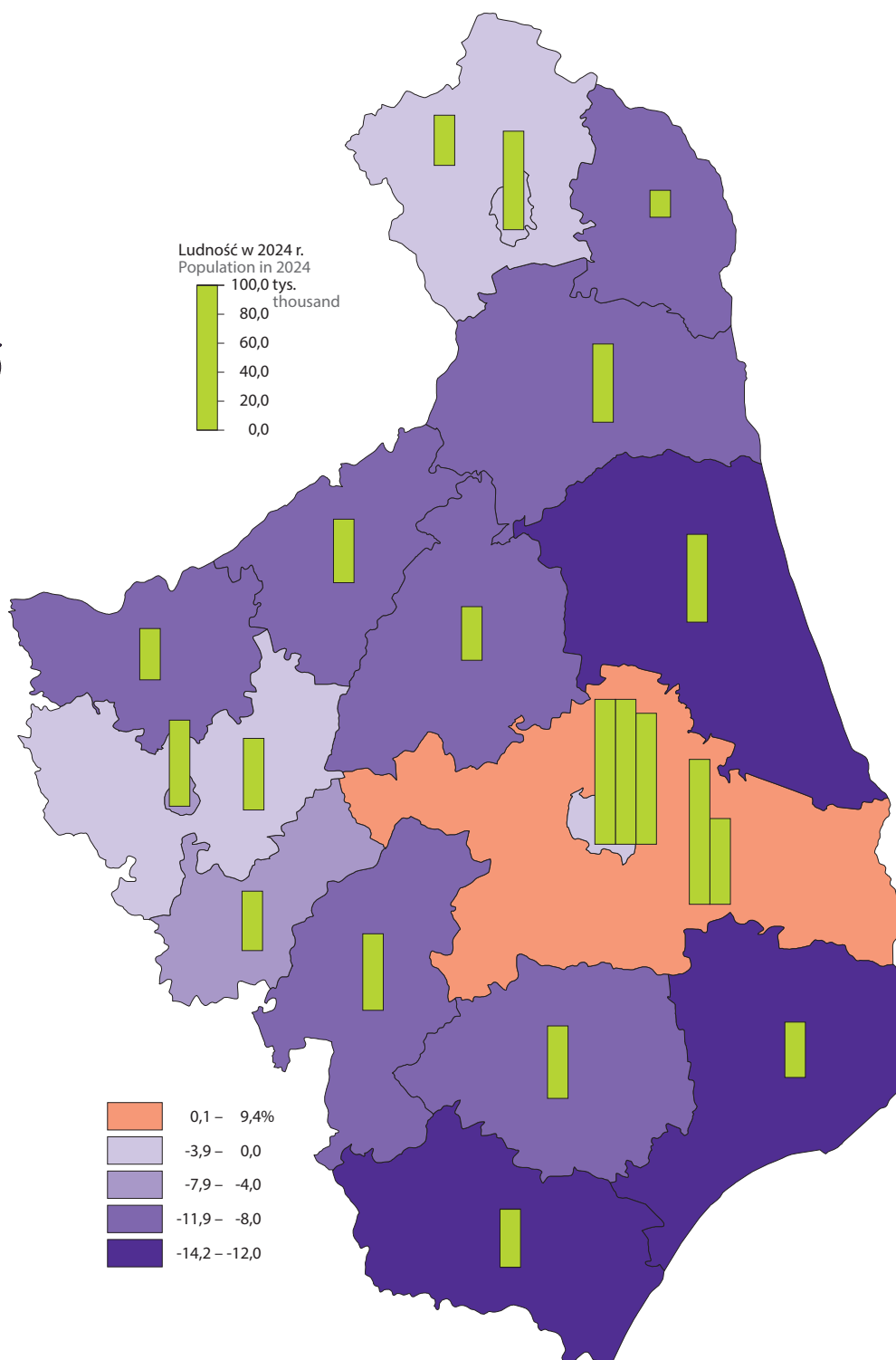
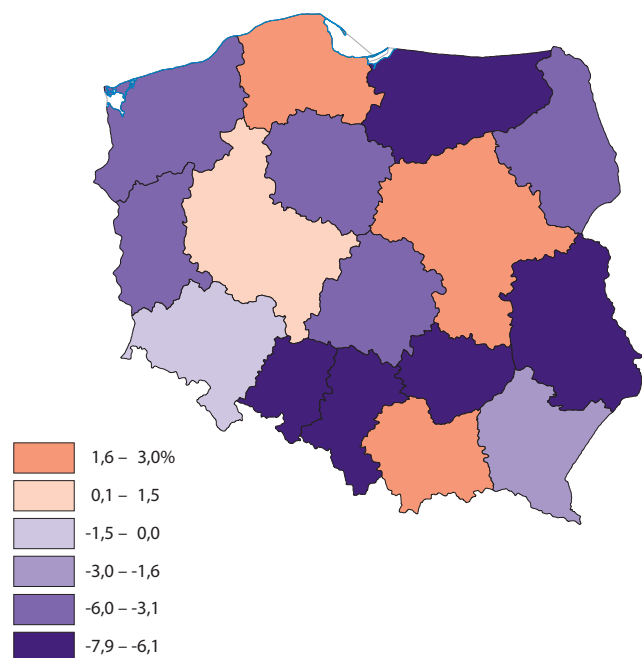
przedprodukcyjny pre-working    produkcyjny working    poprodukcyjny post-working



<sup>a</sup> Dane Narodowych Spisów Powszechnych Ludności i Mieszkań.  
<sup>a</sup> Data of the National Population and Housing Censuses.

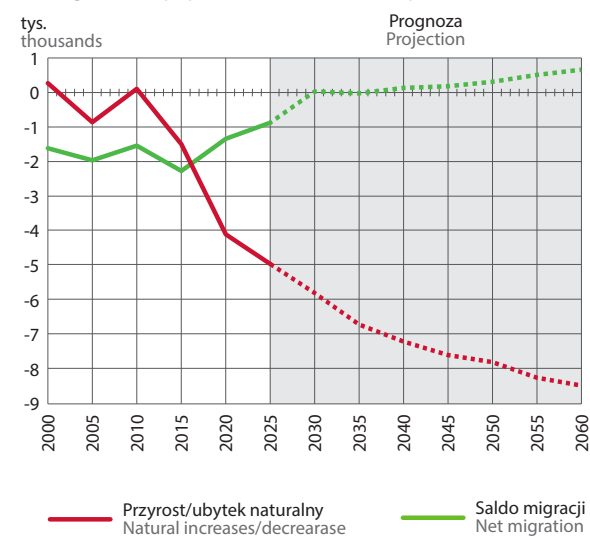
### Zmiana liczby ludności w latach 2015–2024

Population change in 2015–2024



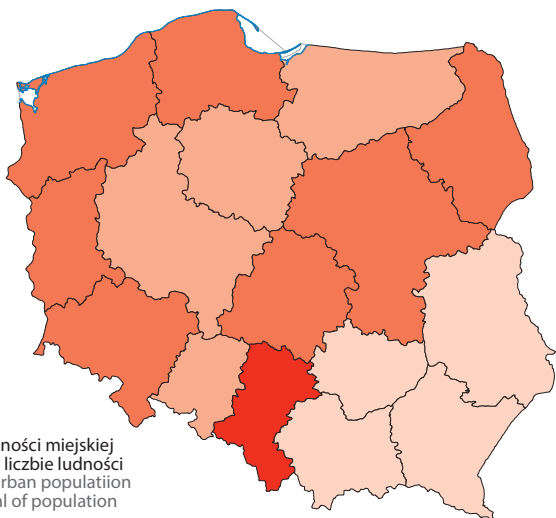
### Przyrost naturalny oraz saldo migracji wewnętrznych i zagranicznych ludności w województwie

Natural increase as well as internal and international net migration of population in the voivodship

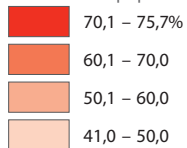


**Miasta w 2024 r.**

Cities and towns in 2024

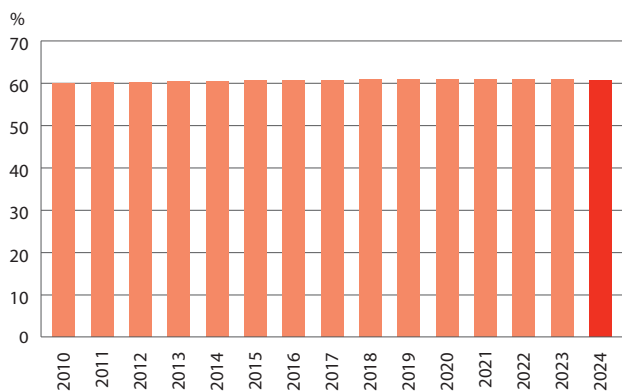


Udział ludności miejskiej w ogólnej liczbie ludności  
Share of urban population in the total of population

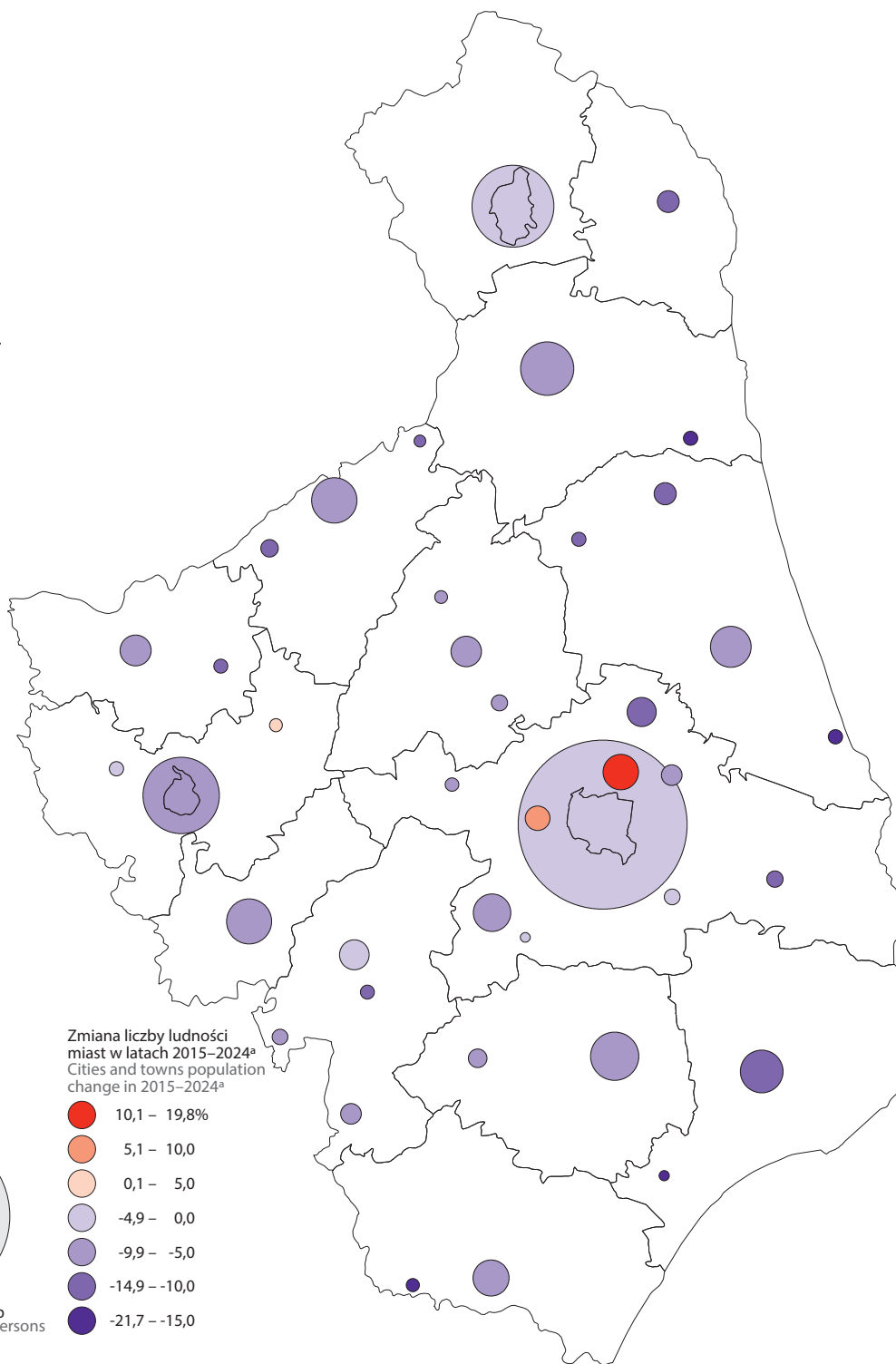
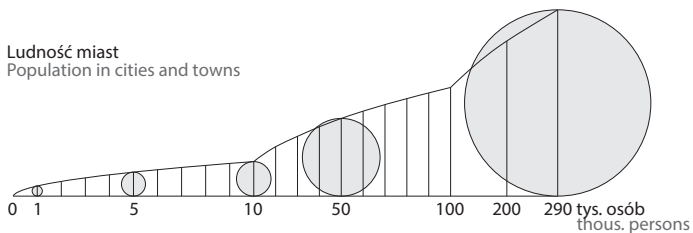


**Wskaźnik urbanizacji w województwie**


Urbanization rate in the voivodeship



Ludność miast  
Population in cities and towns



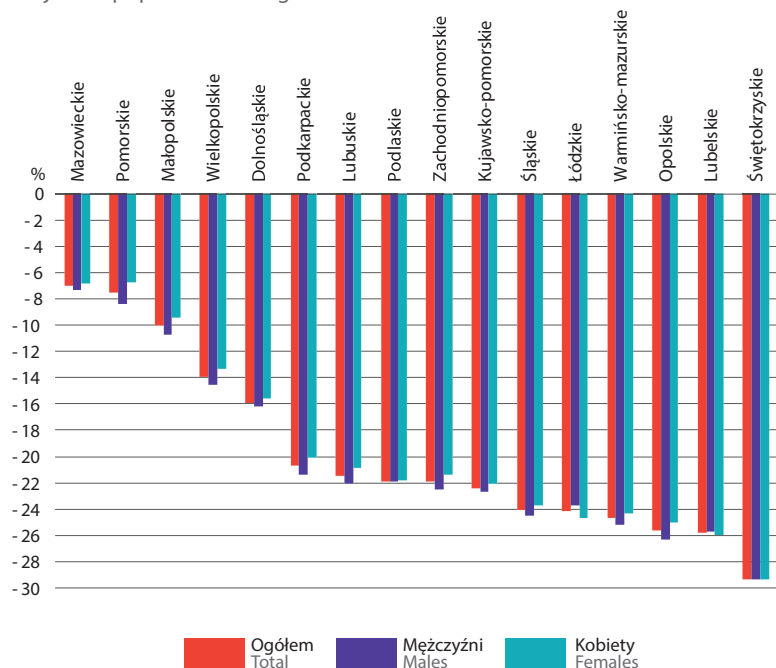
Zmiana liczby ludności miast w latach 2015–2024<sup>a</sup>  
Cities and towns population change in 2015–2024<sup>a</sup>



<sup>a</sup> Włącznie ze zmianami liczby ludności wynikającymi ze zmian granic miast.  
<sup>a</sup> Including population changes resulting from changes in boundaries of cities and towns.

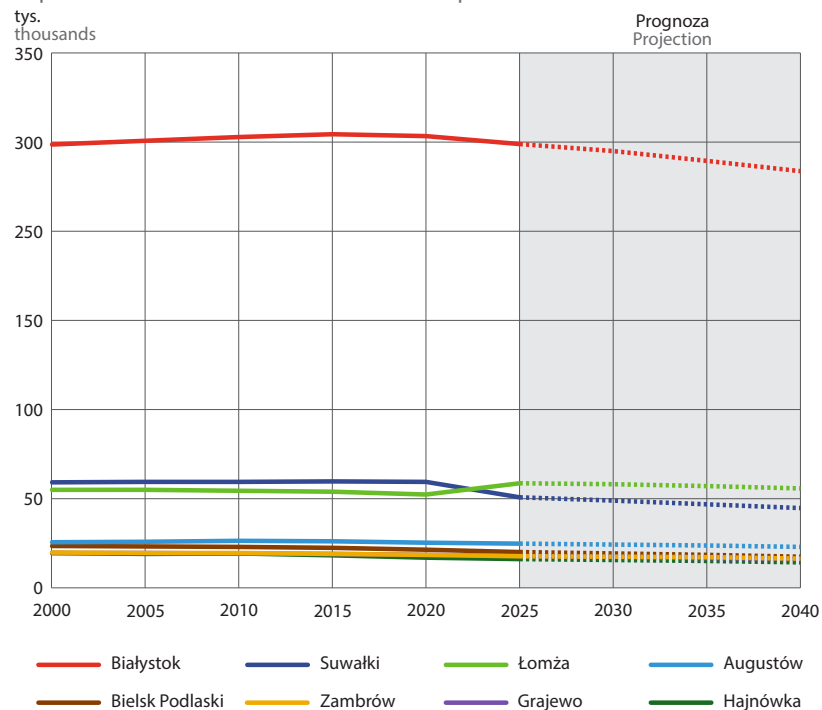
### Prognozowana zmiana liczby ludności w latach 2024–2060

Projected population change in 2024–2060



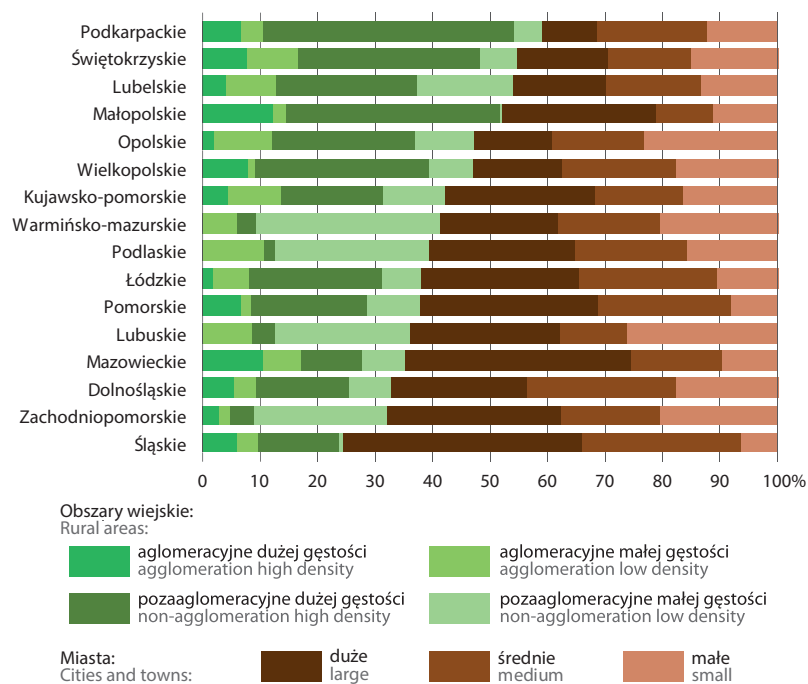
### Ludność wybranych miast w województwie

Population of selected cities in the voivodship



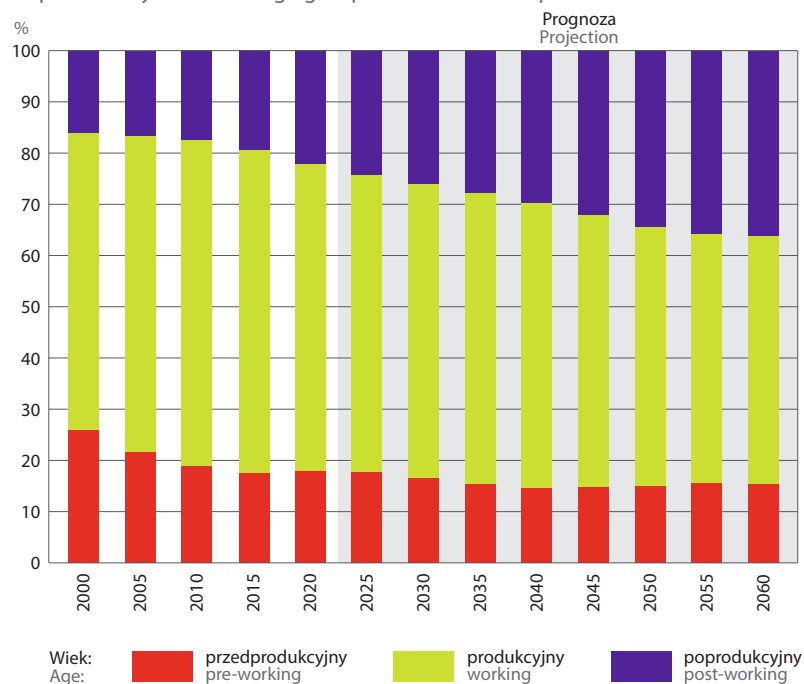
### Ludność według delimitacji obszarów wiejskich i wielkości miast w 2024 r.

Population by delimitation of rural areas and city size in 2024 r.



### Ludność według ekonomicznych grup wieku w województwie

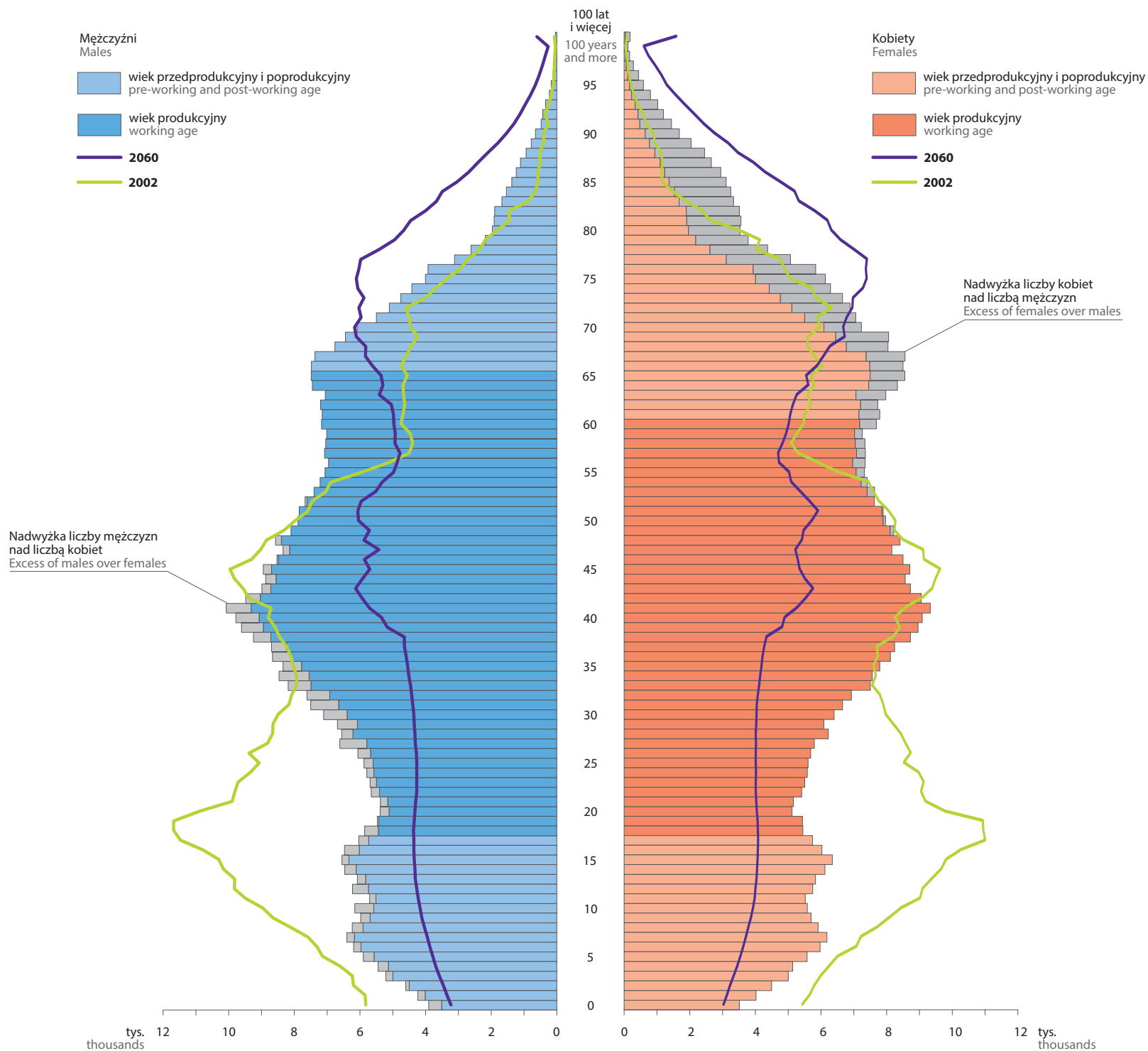
Population by economic age groups in the voivodship



Ludność według płci i wieku

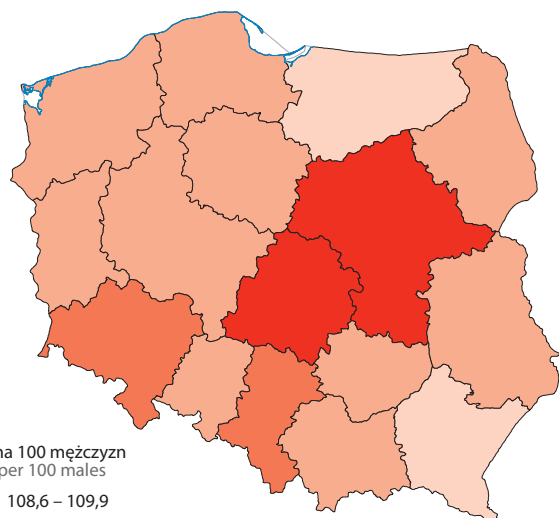
Population by sex and age

2024

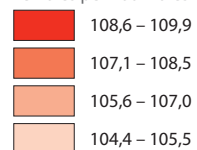


### Współczynnik feminizacji w 2024 r.

Feminisation rate in 2024

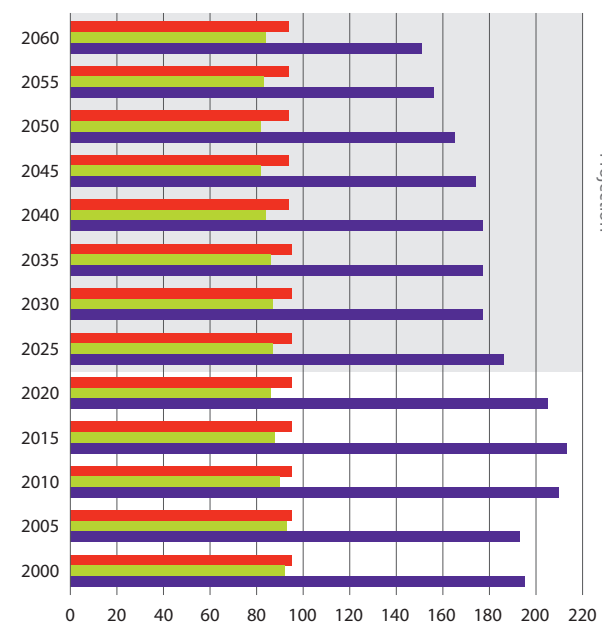


Kobiety na 100 mężczyzn  
Females per 100 males

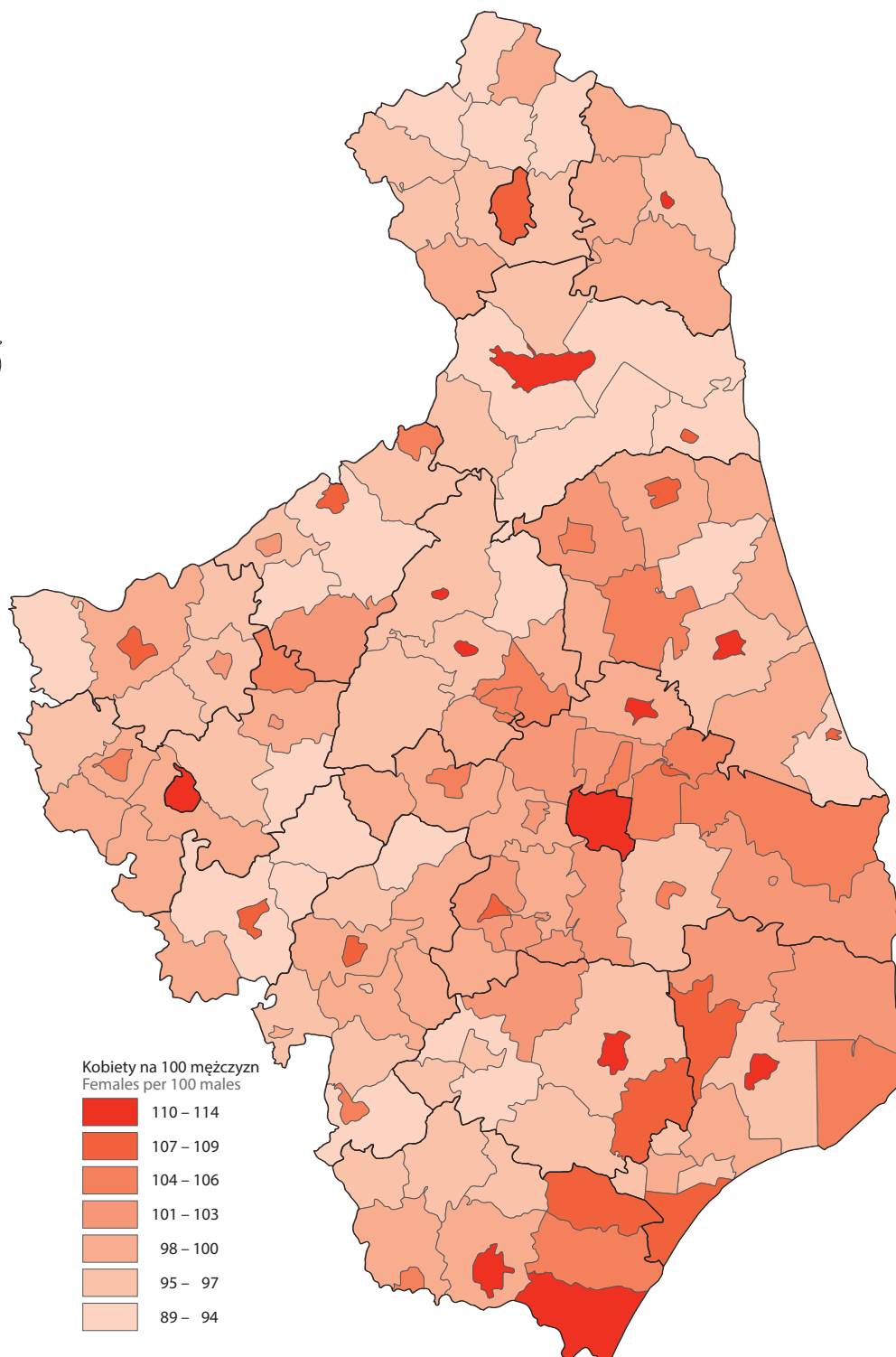


### Współczynnik feminizacji według ekonomicznych grup wieku w województwie

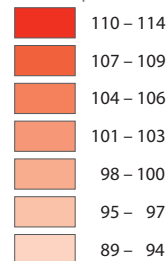
Feminisation rate by economic age groups in the voivodship



Wiek: ■ przedprodukcyjny ■ produkcyjny ■ poprodukcyjny  
Age: ■ pre-working ■ working ■ post-working



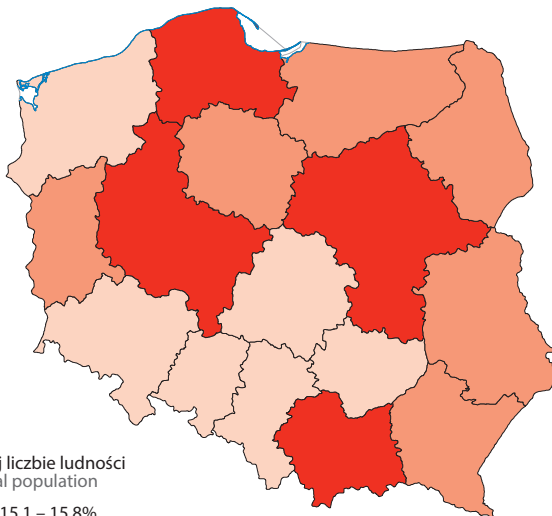
Kobiety na 100 mężczyzn  
Females per 100 males




Prognoza  
Projection

**Ludność w wieku 0–14 lat w 2024 r.**

Population aged 0–14 in 2024



W ogólnej liczbie ludności  
In the total population



**Indeks starości**

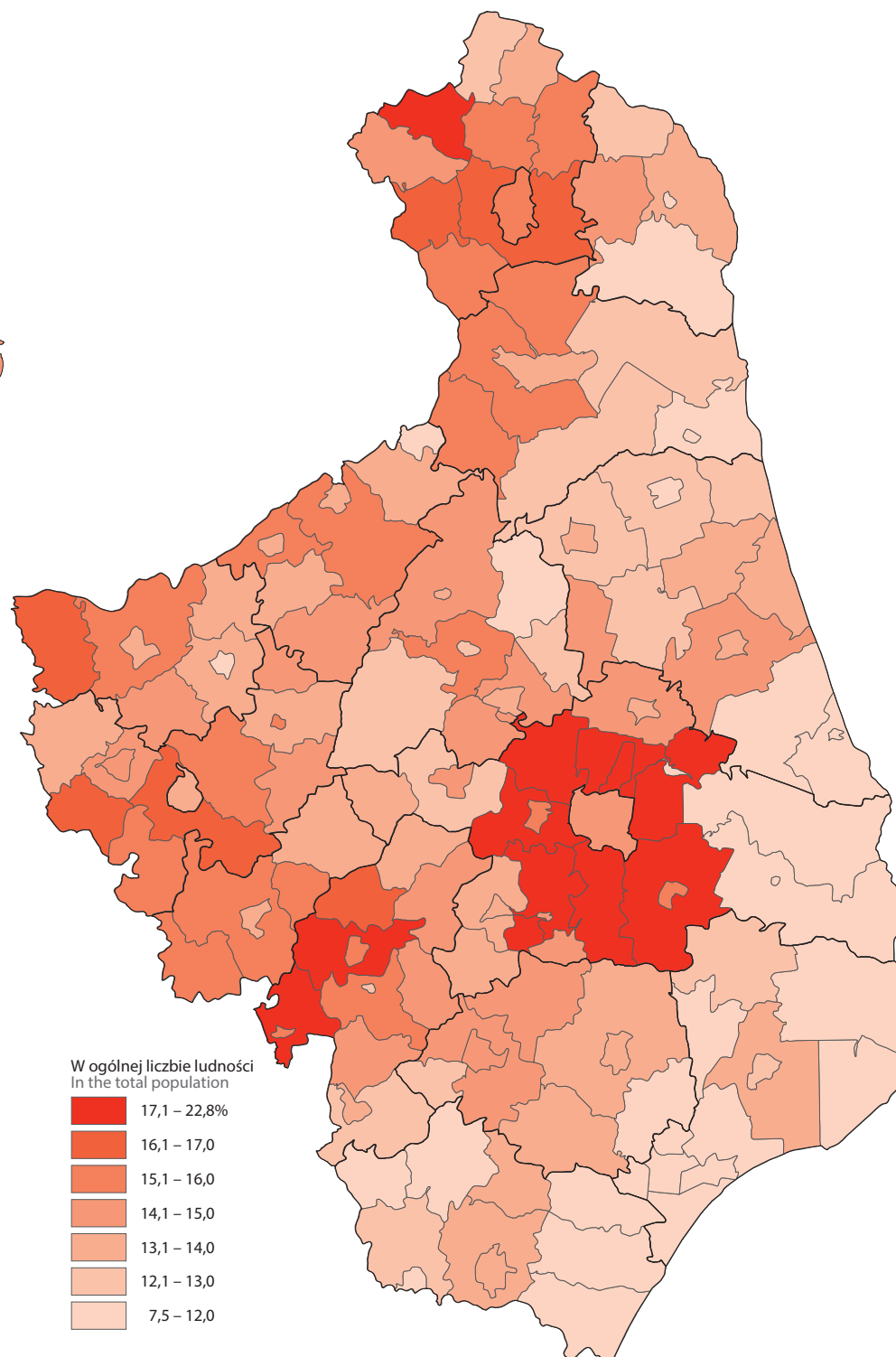
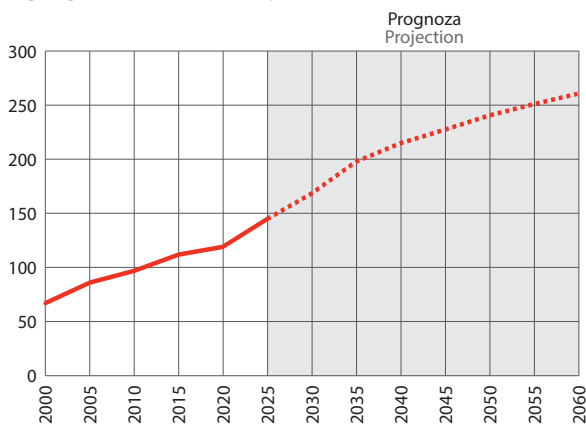
– relacja pokoleniowa dziadków i wnuczków,  
tj. liczba osób w wieku 65 lat i więcej przypadająca  
na 100 osób w wieku 0–14 lat.

Ageing ratio

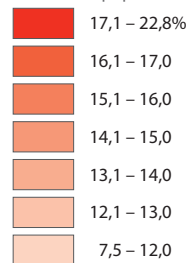
– generation relationship of grandparents and grandchildren,  
i.e. the number of persons aged 65 and more  
per 100 persons aged 0–14.

**Indeks starości w województwie**

Ageing ratio in the voivodship

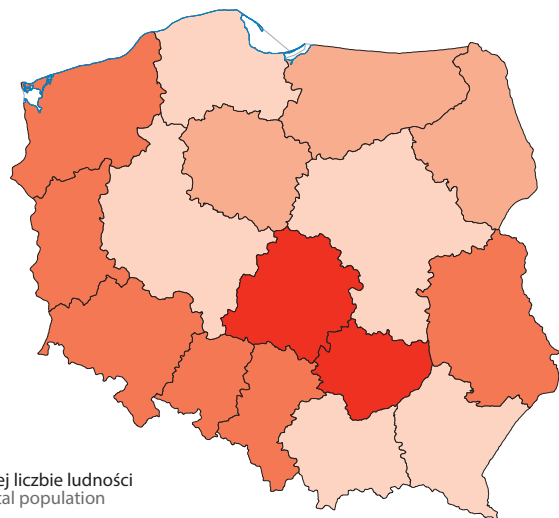


W ogólnej liczbie ludności  
In the total population

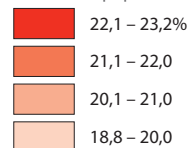


### Ludność w wieku 65 lat i więcej w 2024 r.

Population aged 65 and more in 2024



W ogólnej liczbie ludności  
In the total population

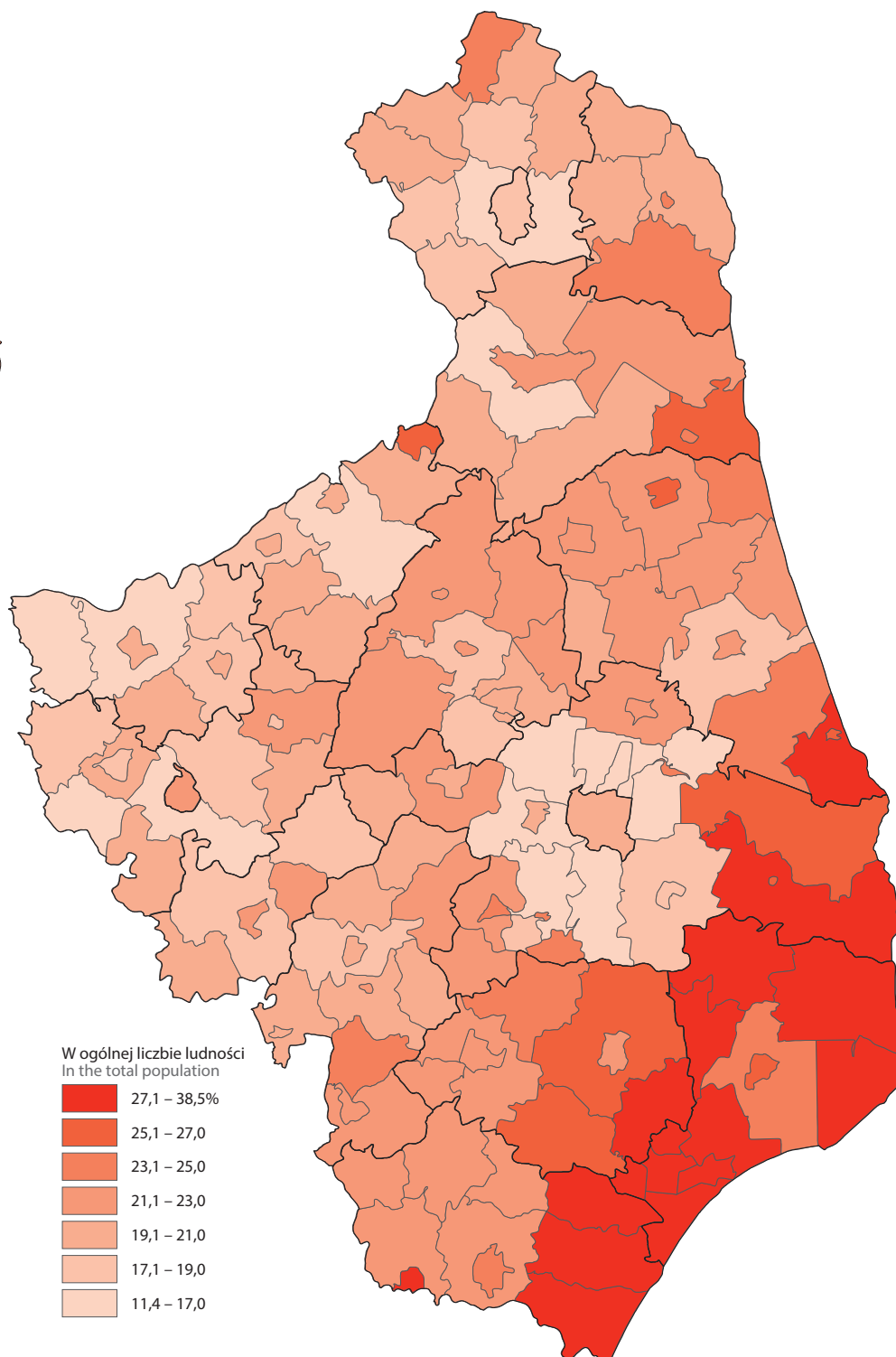
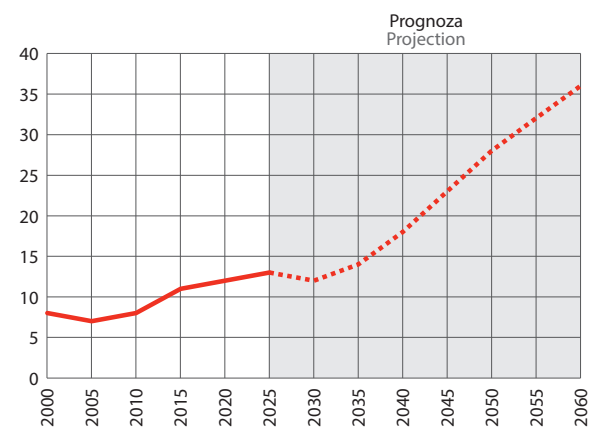


**Współczynnik wsparcia międzypokoleniowego  
(wskaźnik wsparcia najstarszych)**  
– liczba osób w wieku 85 lat i więcej  
przypadająca na 100 osób w wieku 50–64 lata.

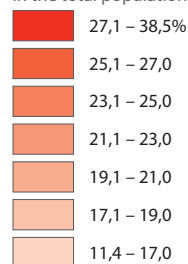
Parent support ratio  
– number of population at age 85 and more  
per 100 population at age 50–64.

### Współczynnik wsparcia międzypokoleniowego w województwie

Parent support ratio in the voivodship

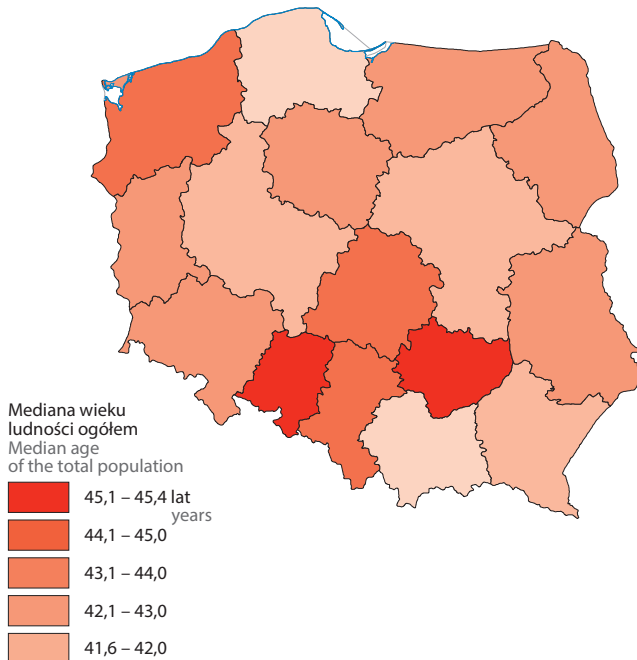


W ogólnej liczbie ludności  
In the total population



**Mediana wieku ludności w 2024 r.**

Median age of population in 2024

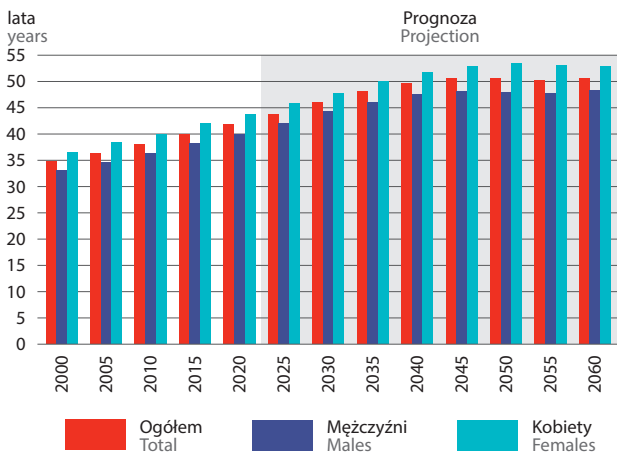


**Mediana wieku (wiek środkowy) ludności**  
– granica wieku, którą połowa ludności już przekroczyła, a połowa jeszcze nie osiągnęła.

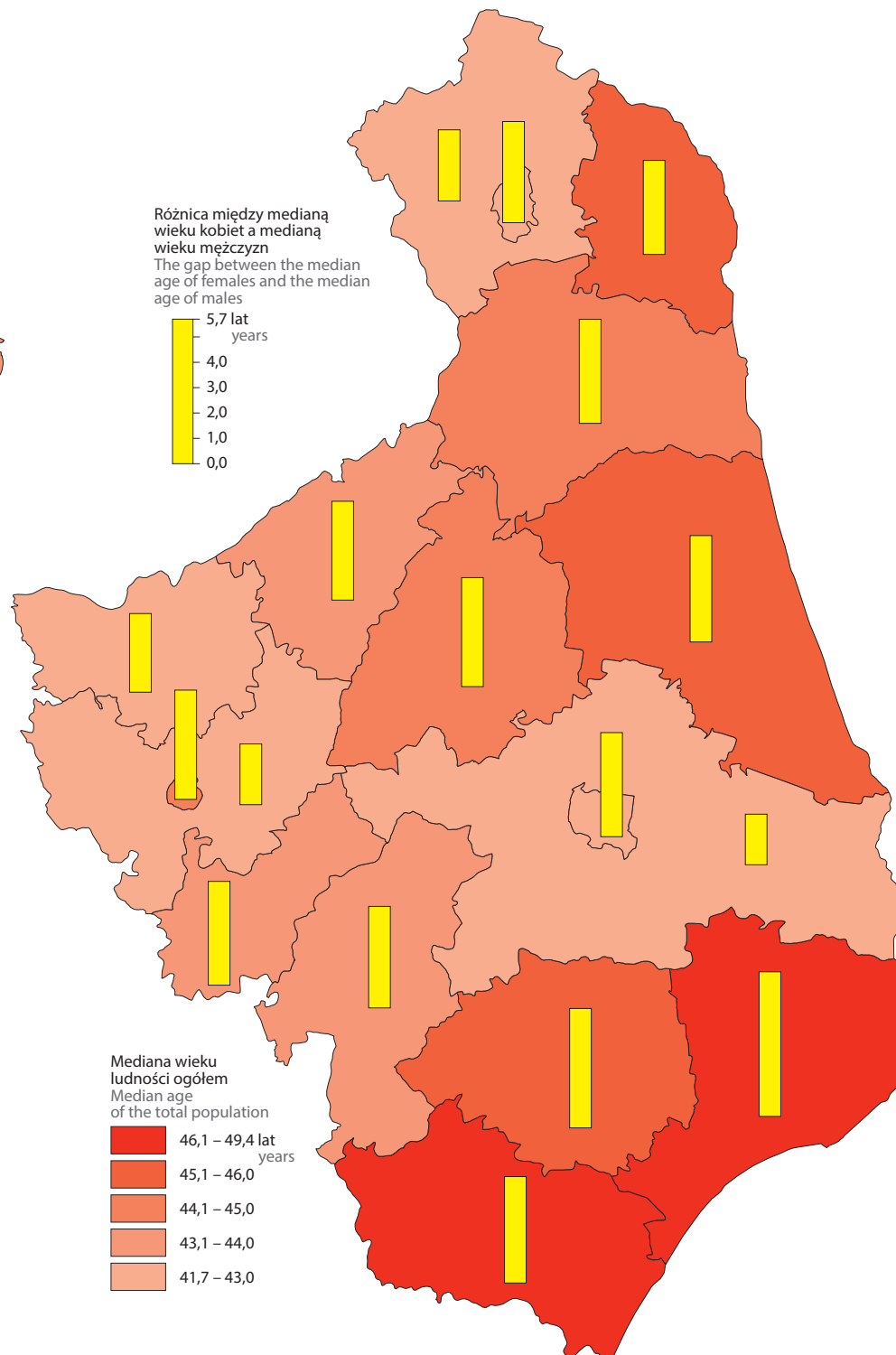
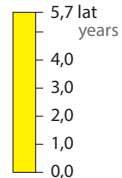
Median age of population  
– the value that divides the population into two parts: one-half of the cases falling below the median age and one-half above the middle value.

**Mediana wieku ludności w województwie**

Median age of population in the voivodeship



**Różnica między medianą wieku kobiet a medianą wieku mężczyzn**  
The gap between the median age of females and the median age of males

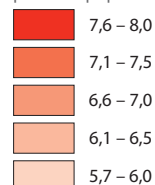


### Urodzenia żywe w 2024 r.

Live births in 2024

**według delimitacji obszarów wiejskich**  
by delimitation of rural areas

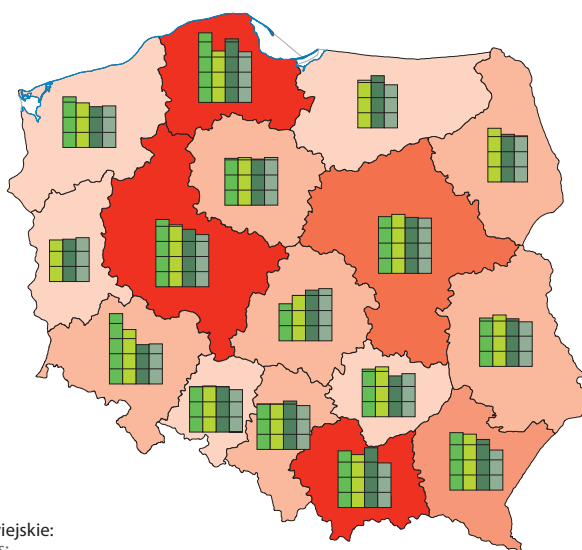
Na obszarach wiejskich na 1000 ludności  
In rural areas per 1000 population



Na obszarach wiejskich według typów obszarów wiejskich na 1000 ludności  
In rural areas by types of rural areas per 1000 population

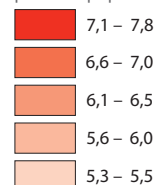


Obszary wiejskie:  
Rural areas:



**według wielkości miast**  
by city size

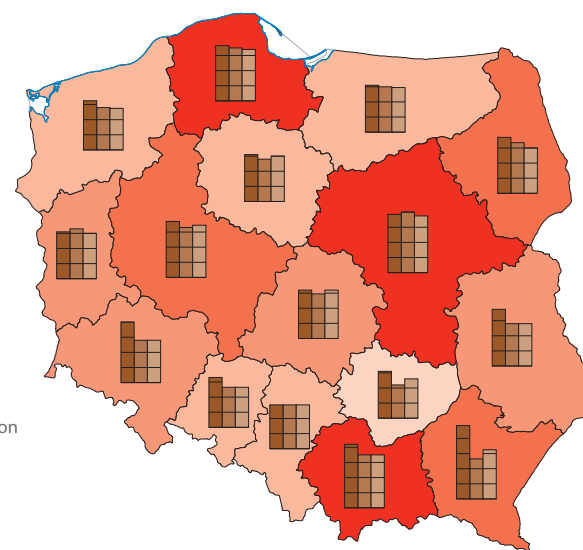
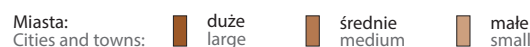
Na obszarach miejskich na 1000 ludności  
In urban areas per 1000 population



Na obszarach miejskich według grup wielkości miast na 1000 ludności  
In urban areas by city size groups per 1000 population



Miasta:  
Cities and towns:

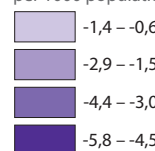


### Przyrost/ubytek naturalny ludności w 2024 r.

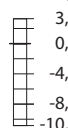
Natural increase/decrease of the population in 2024

**według delimitacji obszarów wiejskich**  
by delimitation of rural areas

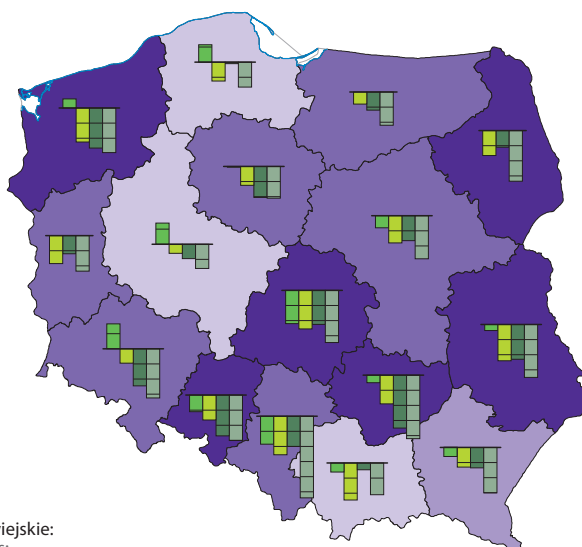
Na obszarach wiejskich na 1000 ludności  
In rural areas per 1000 population



Na obszarach wiejskich według typów obszarów wiejskich na 1000 ludności  
In rural areas by types of rural areas per 1000 population




Obszary wiejskie:  
Rural areas:

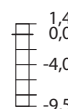


**według wielkości miast**  
by city size

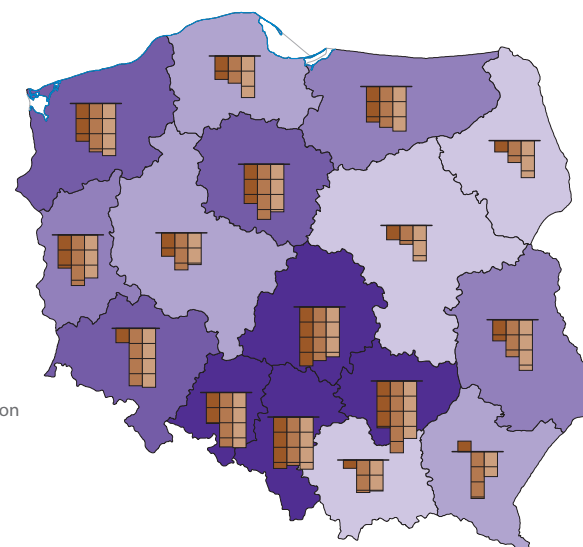
Na obszarach miejskich na 1000 ludności  
In urban areas per 1000 population



Na obszarach miejskich według grup wielkości miast na 1000 ludności  
In urban areas by city size groups per 1000 population

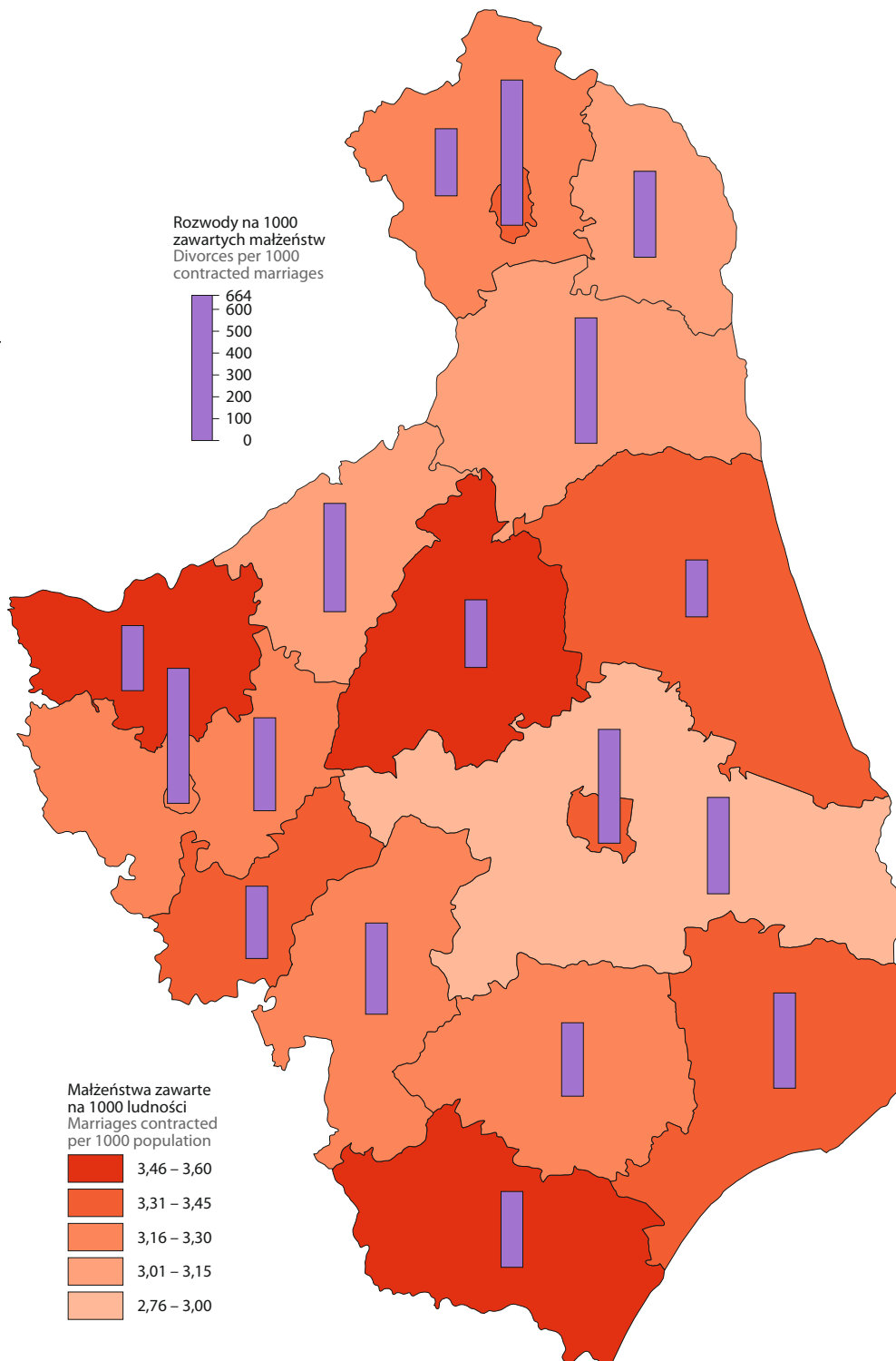
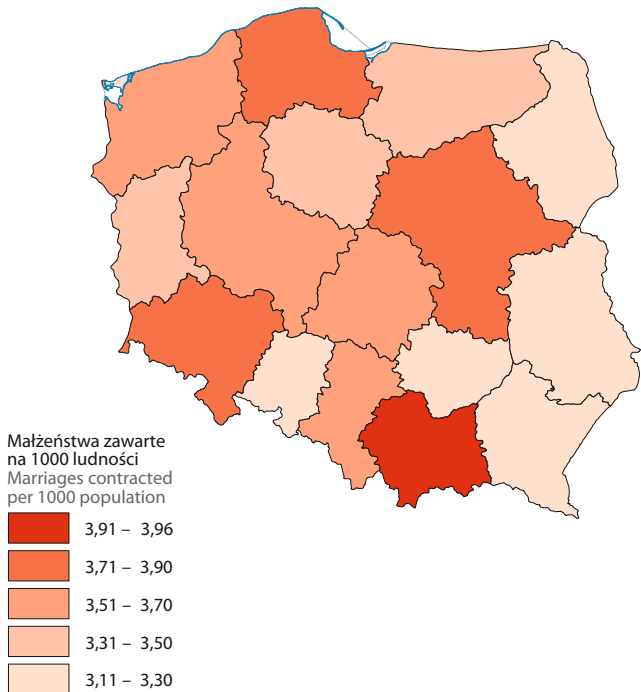


Miasta:  
Cities and towns:



**Małżeństwa i rozwody w 2024 r.**

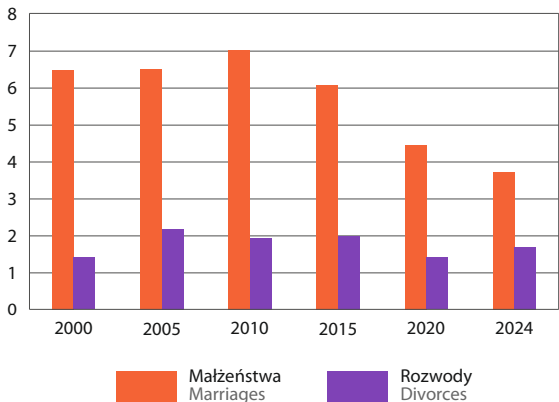
Marriages and divorces in 2024



**Małżeństwa i rozwody w województwie**

Marriages and divorces in the voivodeship

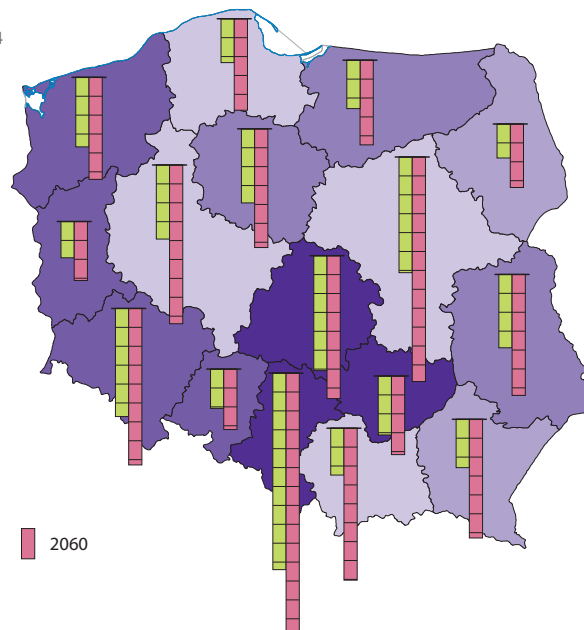
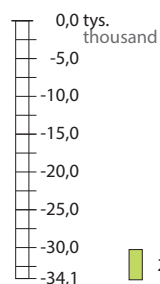
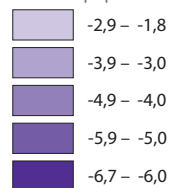
tys.  
thousands



### Ubytek naturalny ludności w 2024 r. i w prognozie na 2060 r.


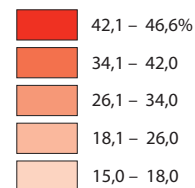
Natural decrease of the population in 2024 and in projection for 2060

Na 1000 ludności w 2024 r.  
Per 1000 population in 2024

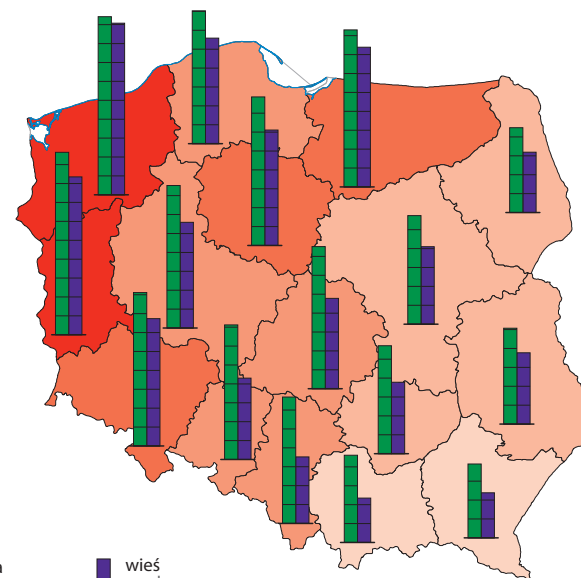


### Urodzenia żywe pozamałżeńskie w 2024 r.

Illegitimate live births in 2024



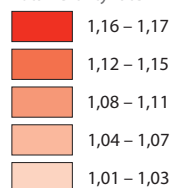
miasta urban areas  
wieś rural areas




### Współczynniki reprodukcji ludności w 2024 r.

Reproduction rates of population in 2024

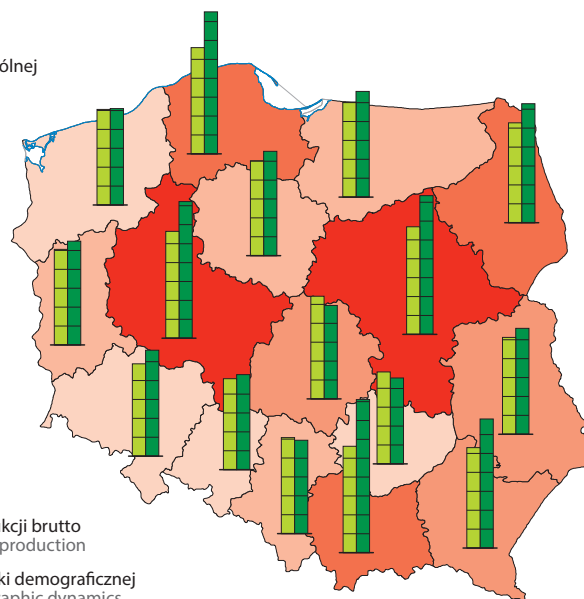
Współczynnik dzietności ogólnej  
Total fertility rate



Współczynniki:  
Rates:



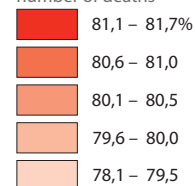
reprodukcji brutto  
gross reproduction  
dynamiki demograficznej  
demographic dynamics




### Zgony w 2024 r.

Deaths in 2024

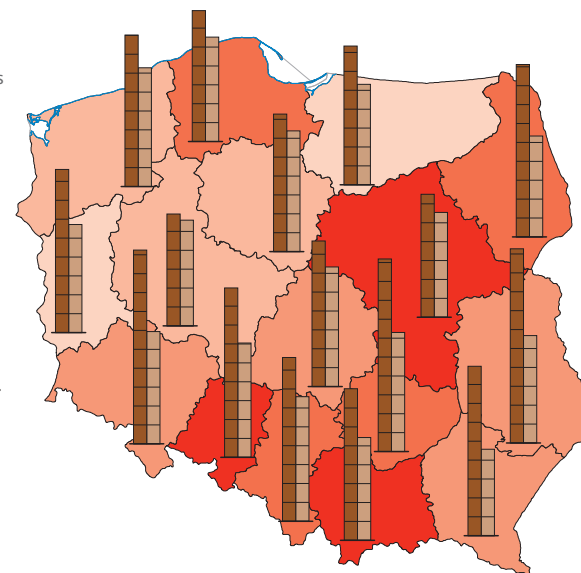
Udział zgonów osób w wieku 65 lat i więcej w ogólnej liczbie zgonów  
Share of deaths of persons aged 65 or more in total number of deaths



Przyczyny zgonów na 100 tys. ludności w 2023 r.  
Causes of deaths per 100 thousand population in 2023

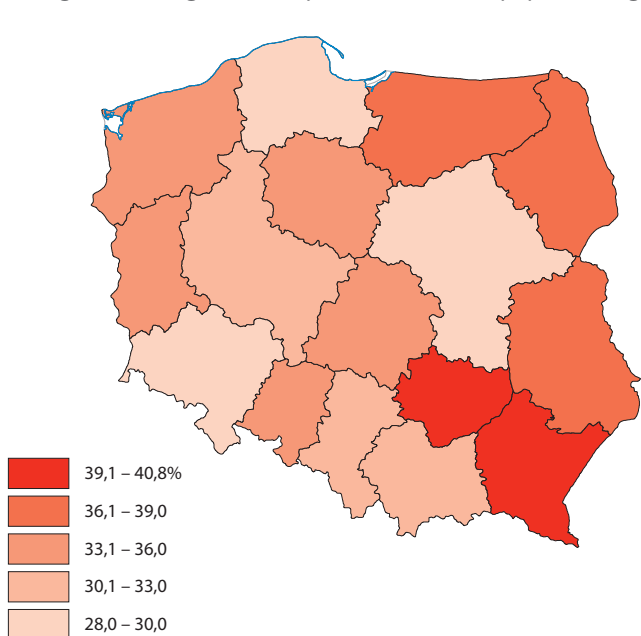


choroby układu krążenia  
diseases of the circulatory system  
nowotwory  
neoplasms



### Gniazdownicy w ogólnej liczbie ludności w wieku 25–34 lata w 2022 r. – badanie eksperymentalne GUS

Young adults living with their parents in the total population aged 25–34 in 2022 – experimental study of Statistics Poland



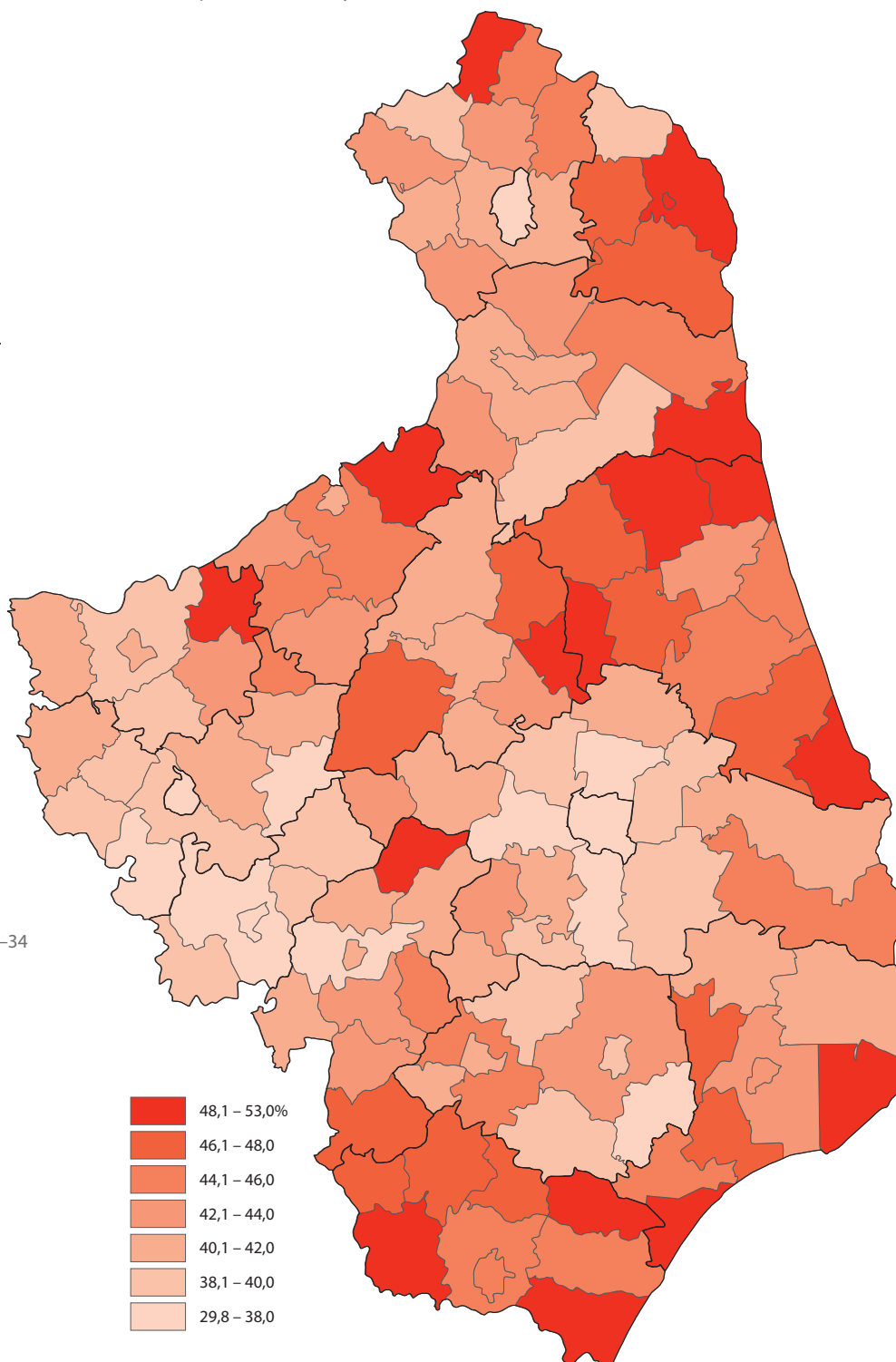
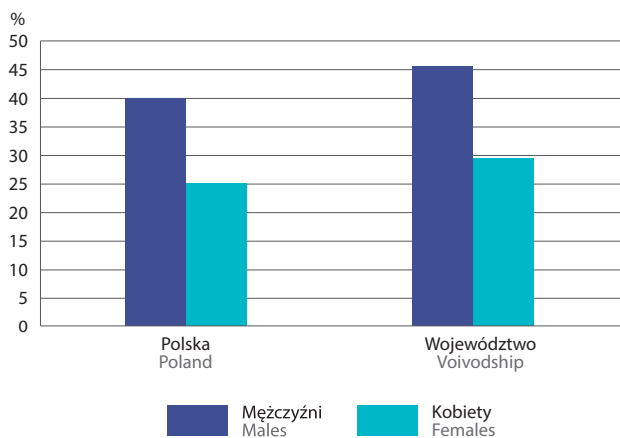
#### Gniazdownik

– osoba w wieku 25–34 lata mieszkająca z rodzicami, nieposiadająca współmałżonka i niebędąca sama rodzicem. Populacja gniazdowników nie obejmuje osób rozwiedzionych oraz wdowców.

Young adult living with parents  
– a person aged 25–34, living with their parents, having no spouse and not being the parent themselves. The analysed population does not include divorced or widowed people.

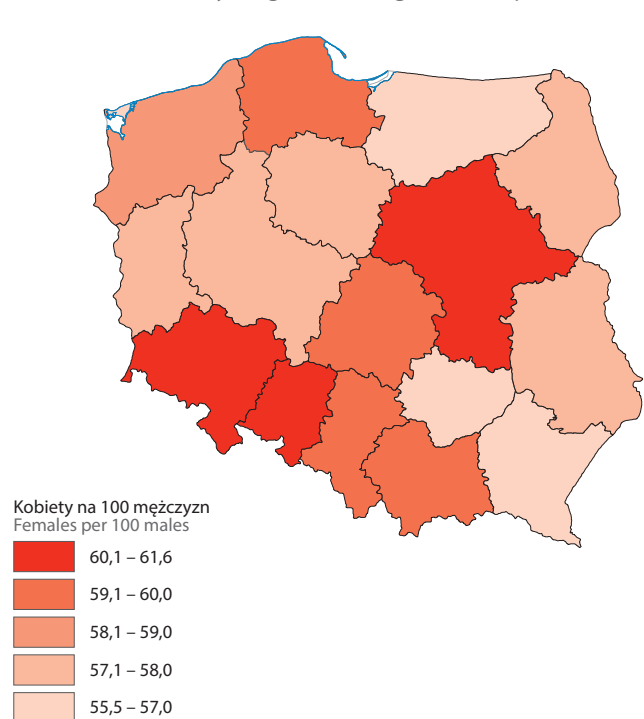
#### Gniazdownicy w ogólnej liczbie ludności w wieku 25–34 lata według płci w 2022 r. – badanie eksperymentalne GUS

Young adults living with parents in total number of population aged 25–34 by sex in 2022 – experimental study of Statistics Poland

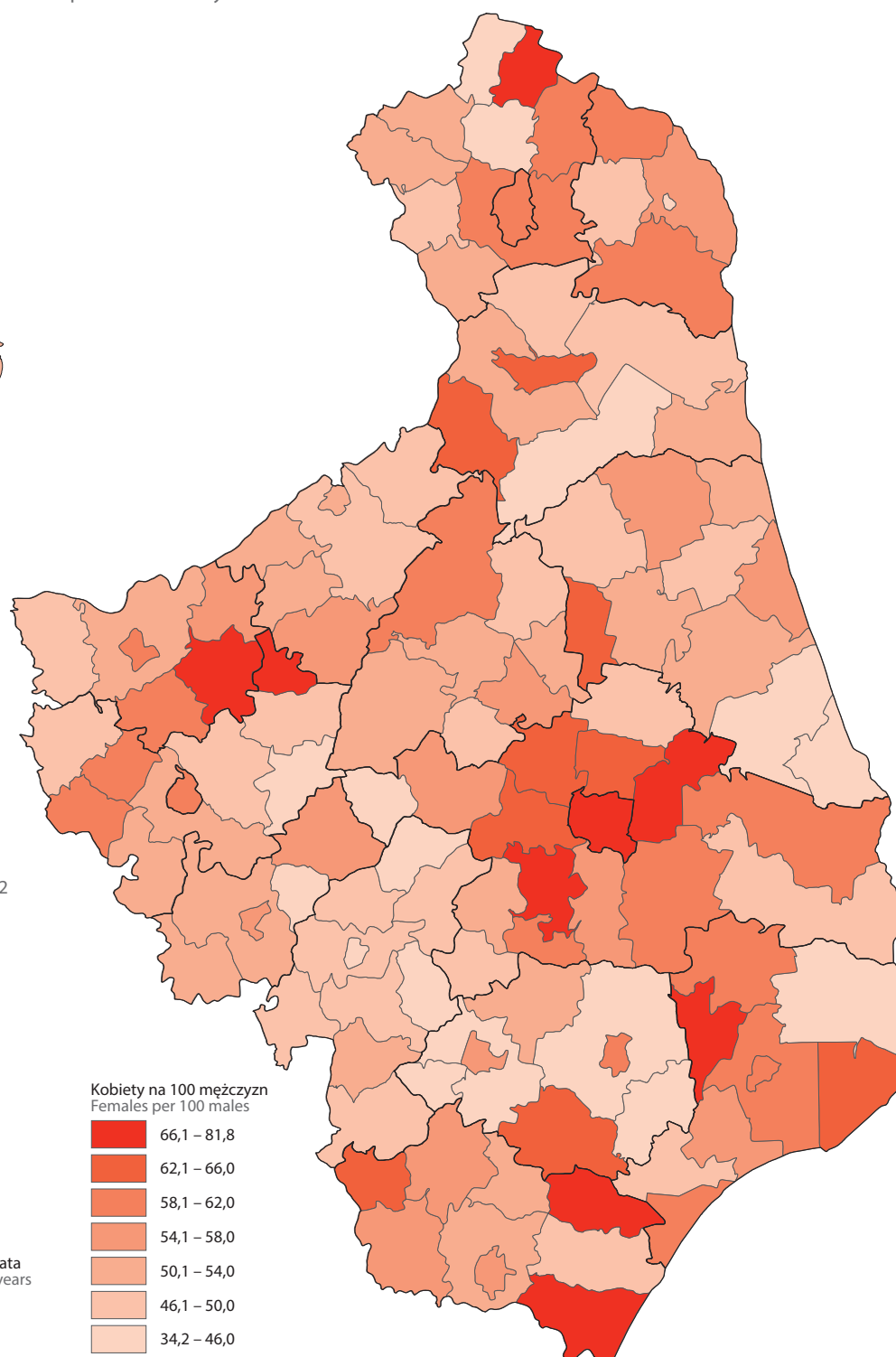
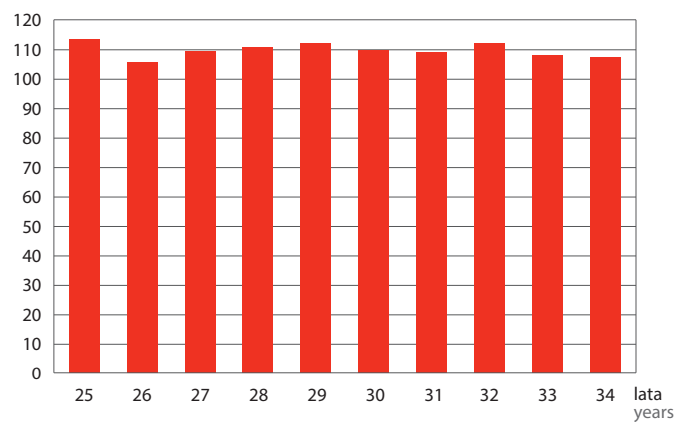


### Współczynnik feminizacji gniazdowników w 2022 r. – badanie eksperymentalne GUS

Feminiisation rate of young adults living with their parents in 2022 – experimental study of Statistics Poland

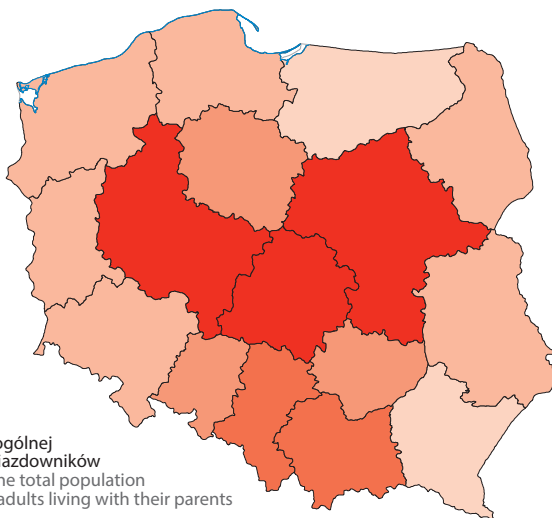


**Liczba mężczyzn przypadająca na 100 kobiet w wieku 25–34 lata w województwie w 2022 r.**  
Number of males per 100 females aged 25–34 in the voivodship in 2022

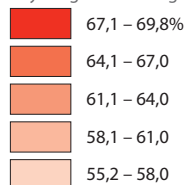


**Pracujący gniazdownicy w 2022 r. – badanie eksperymentalne GUS**

Employed young adults living with their parents in 2022 – experimental study of Statistics Poland



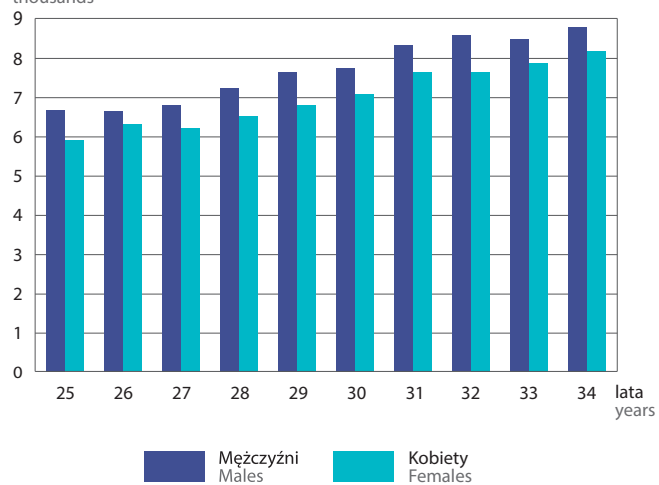
Udział w ogólnej liczbie gniazdowników  
Share in the total population of young adults living with their parents



**Ludność w wieku 25-34 lata w województwie w 2022 r.**

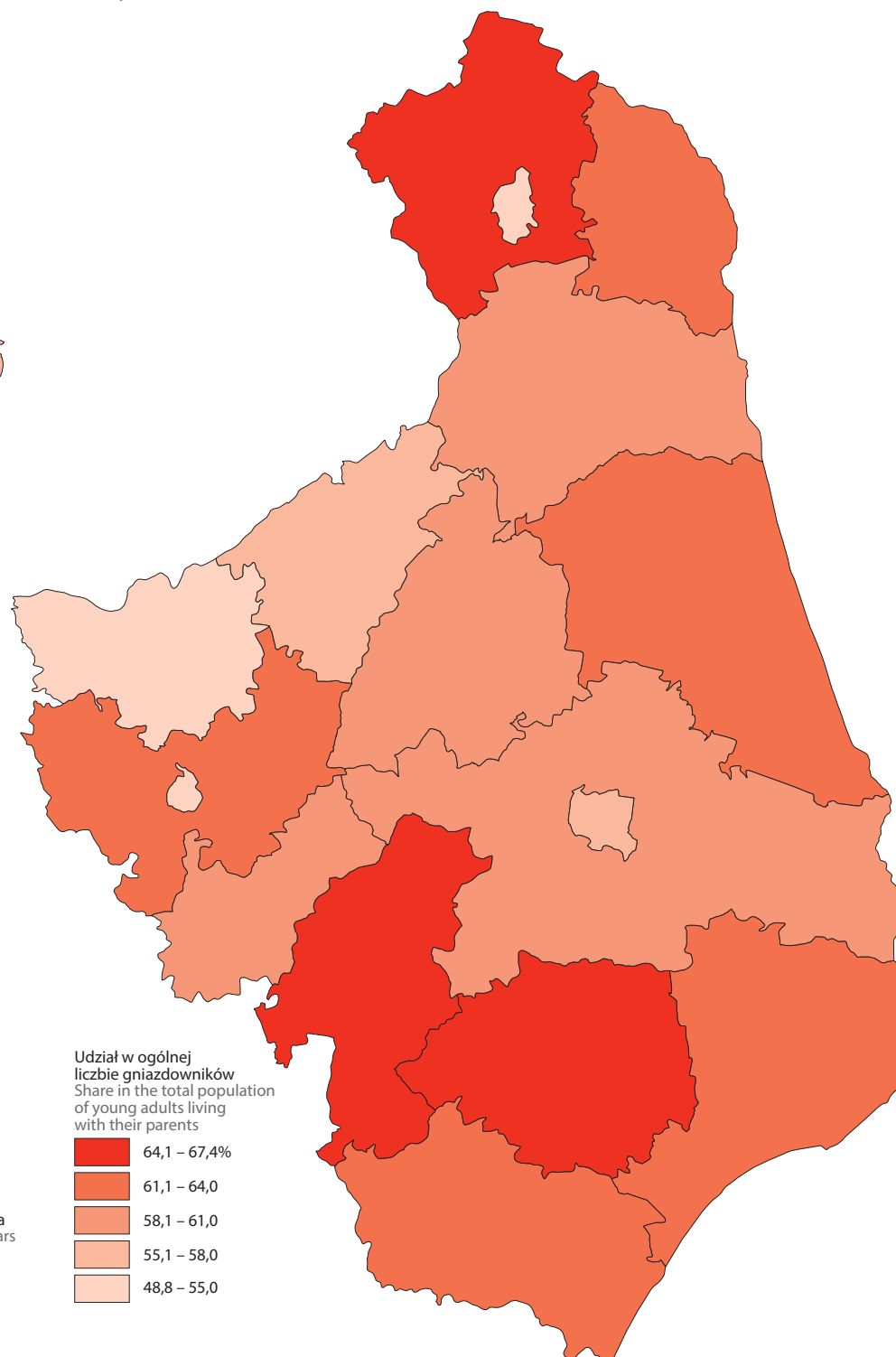
Population aged 25-34 in the voivodship in 2022

tys.  
thousands

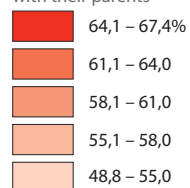


Mężczyźni  
Males

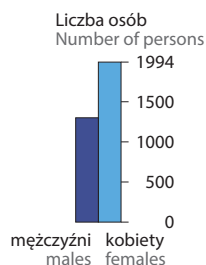
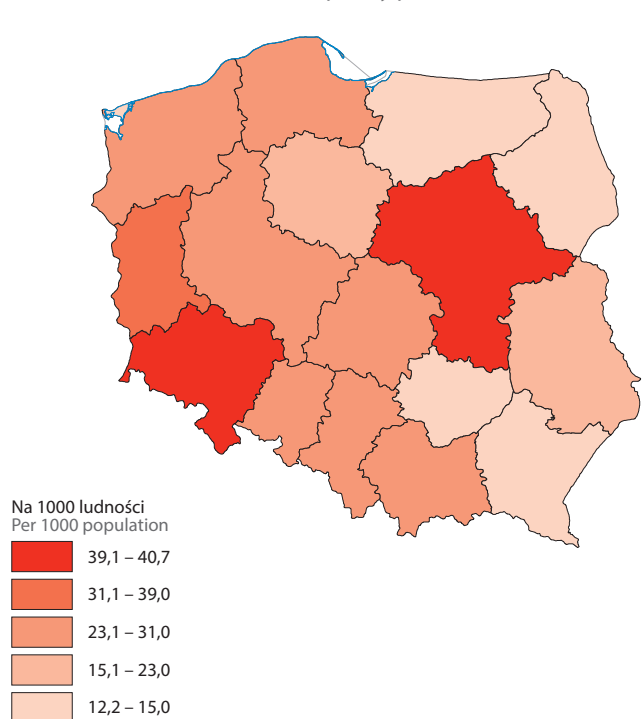
Kobiety  
Females



Udział w ogólnej liczbie gniazdowników  
Share in the total population of young adults living with their parents

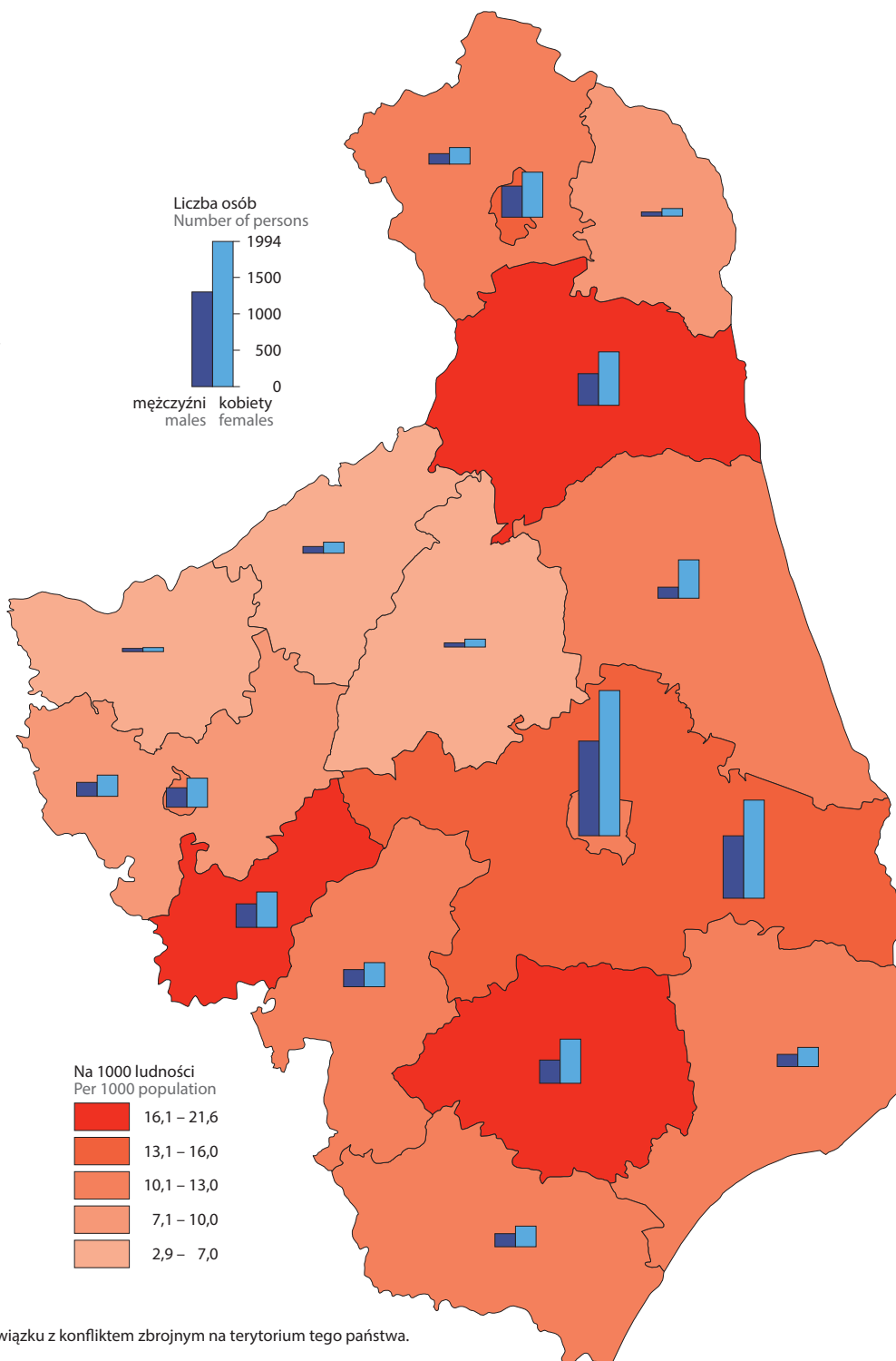
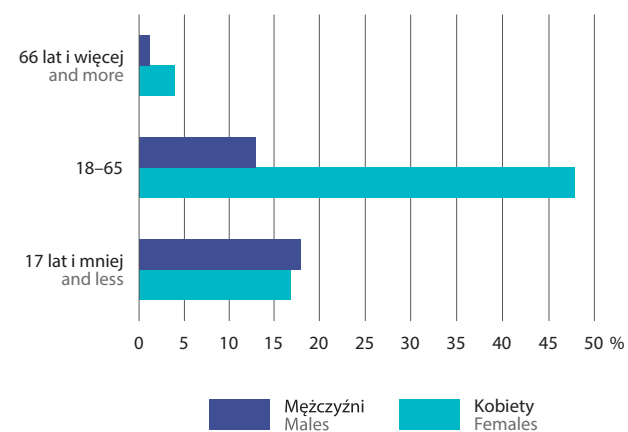


**Mieszkańcy Ukrainy objęci ochroną czasową w Polsce<sup>a</sup> w grudniu 2024 r.**  
Residents of Ukraine under temporary protection in Poland<sup>a</sup> in December 2024

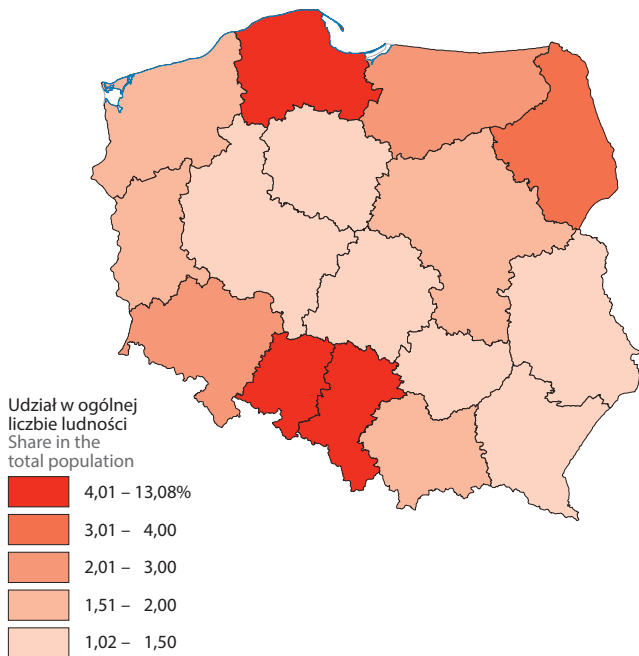
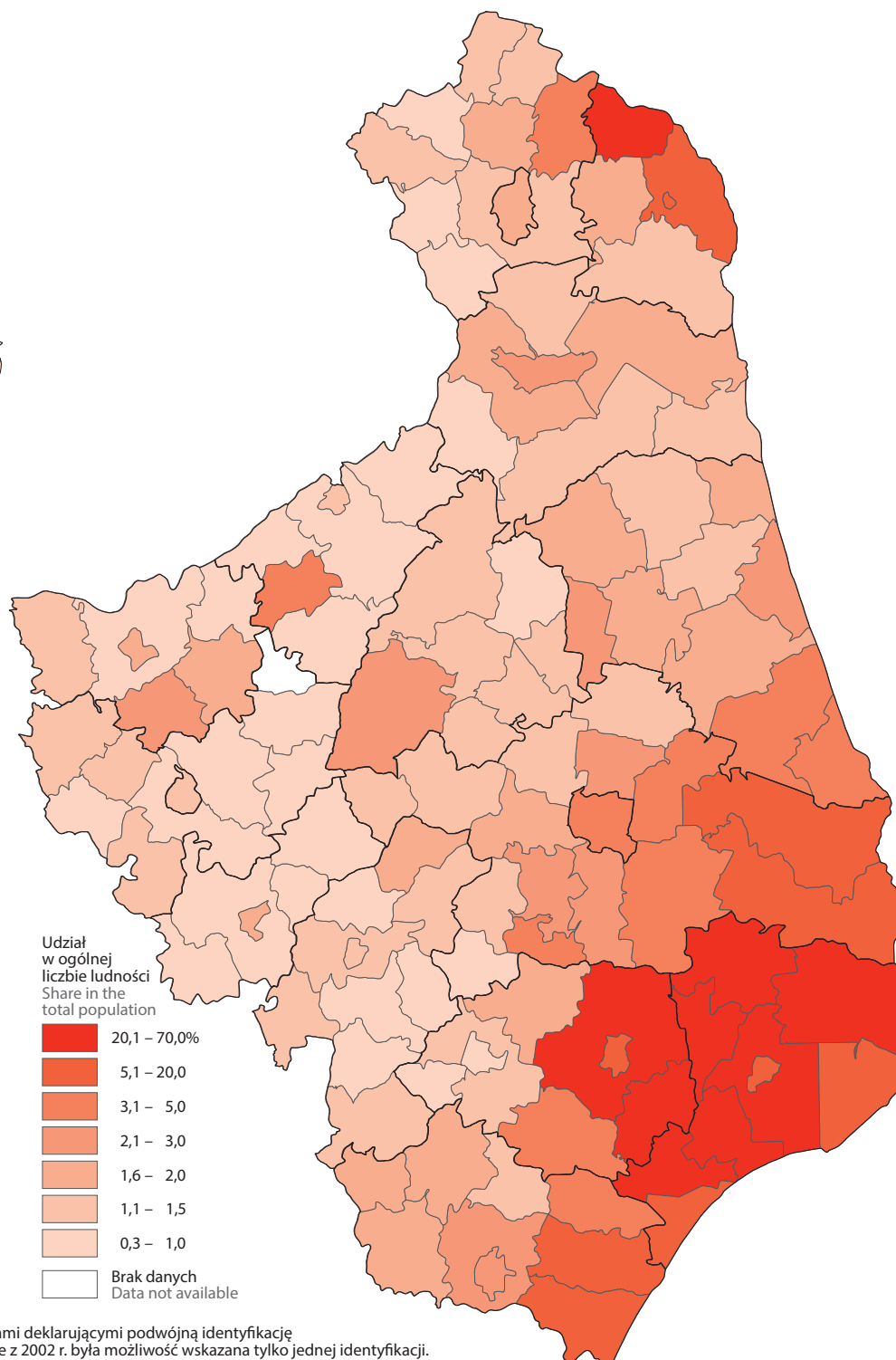
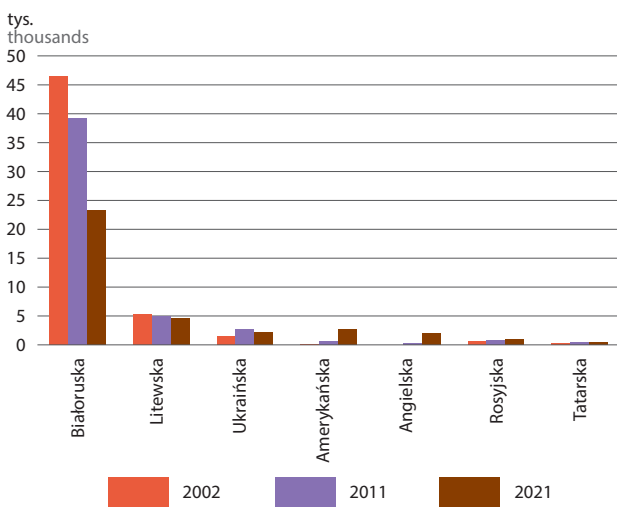


**Struktura liczby wniosków o nadanie statusu cudzoziemca UKR zarejestrowanych w okresie luty 2022 r. – grudzień 2024 r. według wieku i płci w województwie**

Structure of the number of applications for the foreigner UKR status registered in the period February 2022 – December 2024 by age and sex in the voivodship



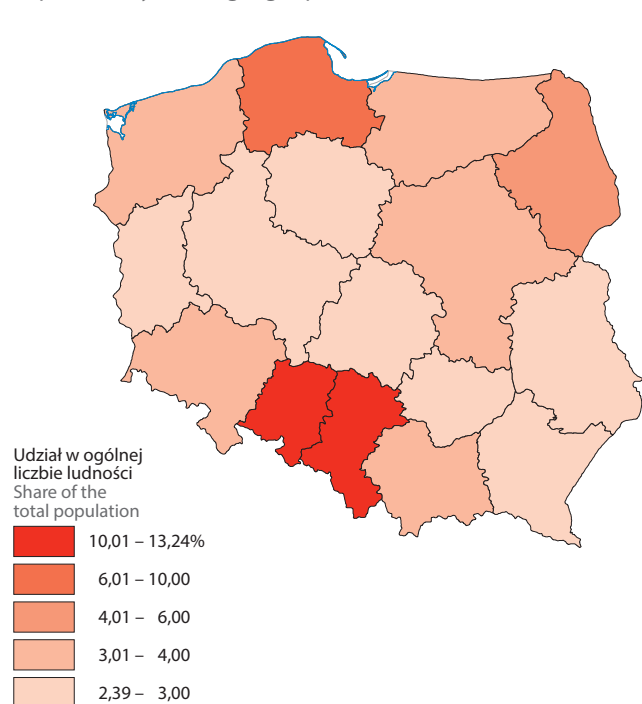
<sup>a</sup> W oparciu o Ustawę z dnia 12 marca 2022 r. o pomocy obywatelom Ukrainy w związku z konfliktem zbrojnym na terytorium tego państwa.  
Źródło: Ministerstwo Cyfryzacji.  
a Under the Act of 12 March 2022 on assistance to Ukrainian citizens in connection with the armed conflict on the territory of this country.  
Source: Ministry of Digital Affairs.

Ludność według identyfikacji narodo-etycznej innej niż polska w 2021 r.<sup>a</sup>Population by the national-ethnic identification other than Polish in 2021<sup>a</sup>Ludność w województwie według wybranych identyfikacji narodo-etycznych<sup>a</sup>Population in the voivodeship by selected national-ethnic identifications<sup>a</sup>

<sup>a</sup> Dane Narodowych Spisów Powszechnych Ludności i Mieszkań; włącznie z osobami deklarującymi podwójną identyfikację narodo-etyczną, w której jednym ze wskazań była narodowość polska; w spisie z 2002 r. była możliwość wskazania tylko jednej identyfikacji.  
<sup>a</sup> Data of the National Population and Housing Censuses; including persons declaring dual national-ethnic identification, in which one of the indications was Polish nationality; only one identification was possible in the 2002 census.

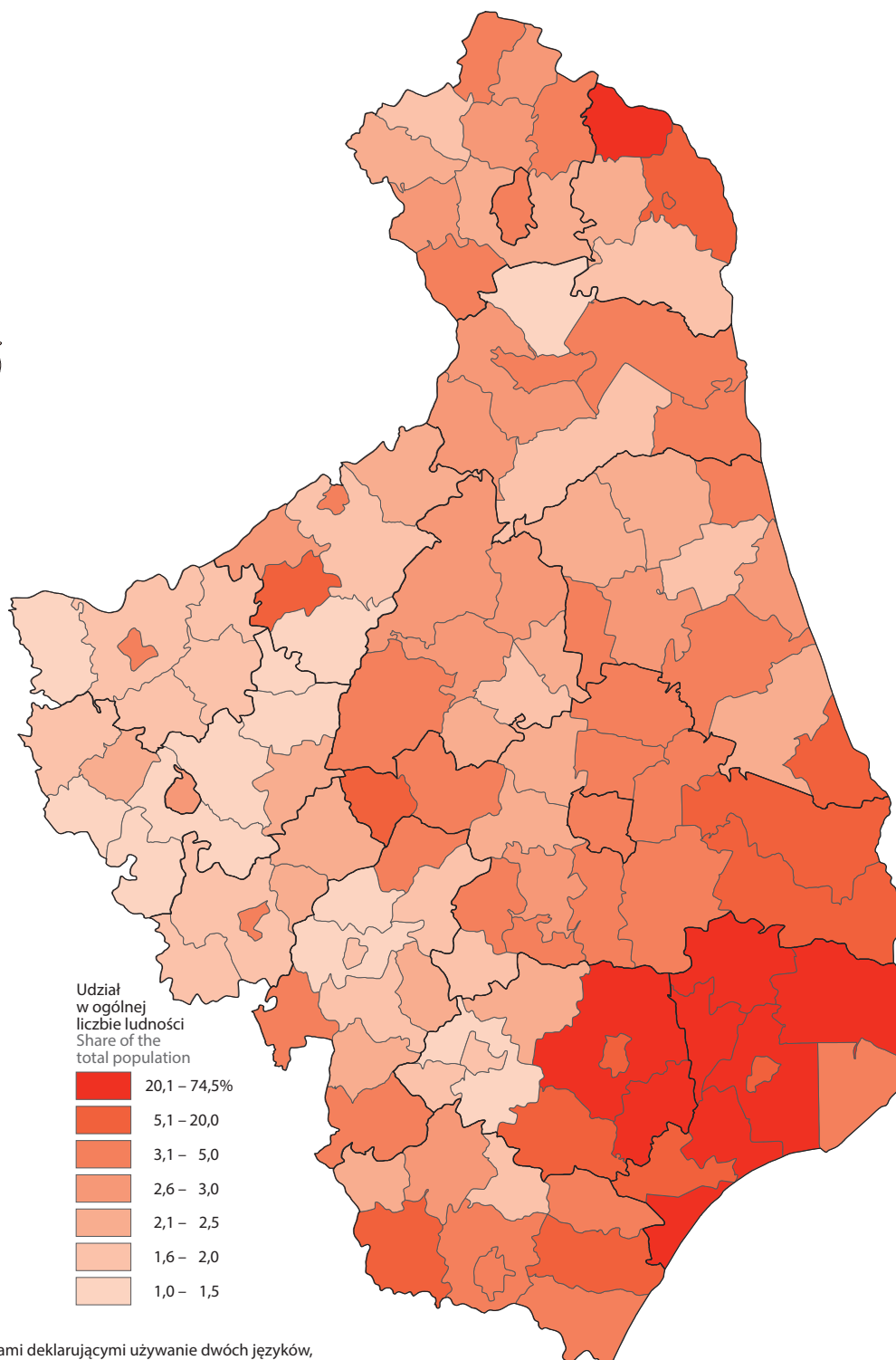
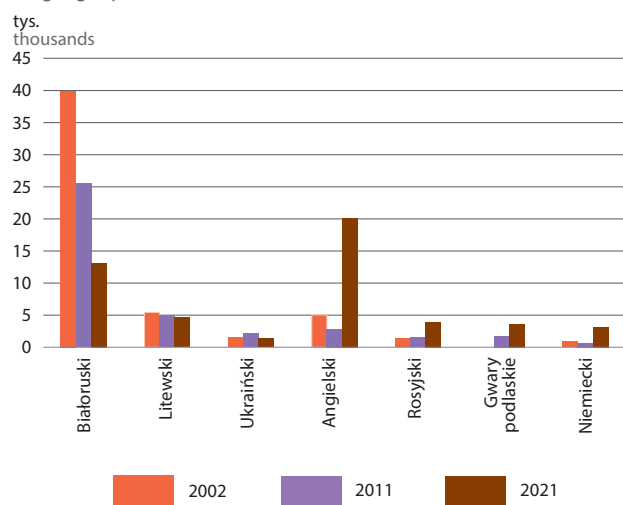
### Ludność według języka używanego w domu innego niż polski w 2021 r.<sup>a</sup>

Population by the language spoken at home other than Polish in 2021<sup>a</sup>



### Ludność w województwie według wybranych języków używanych w domu<sup>a</sup>

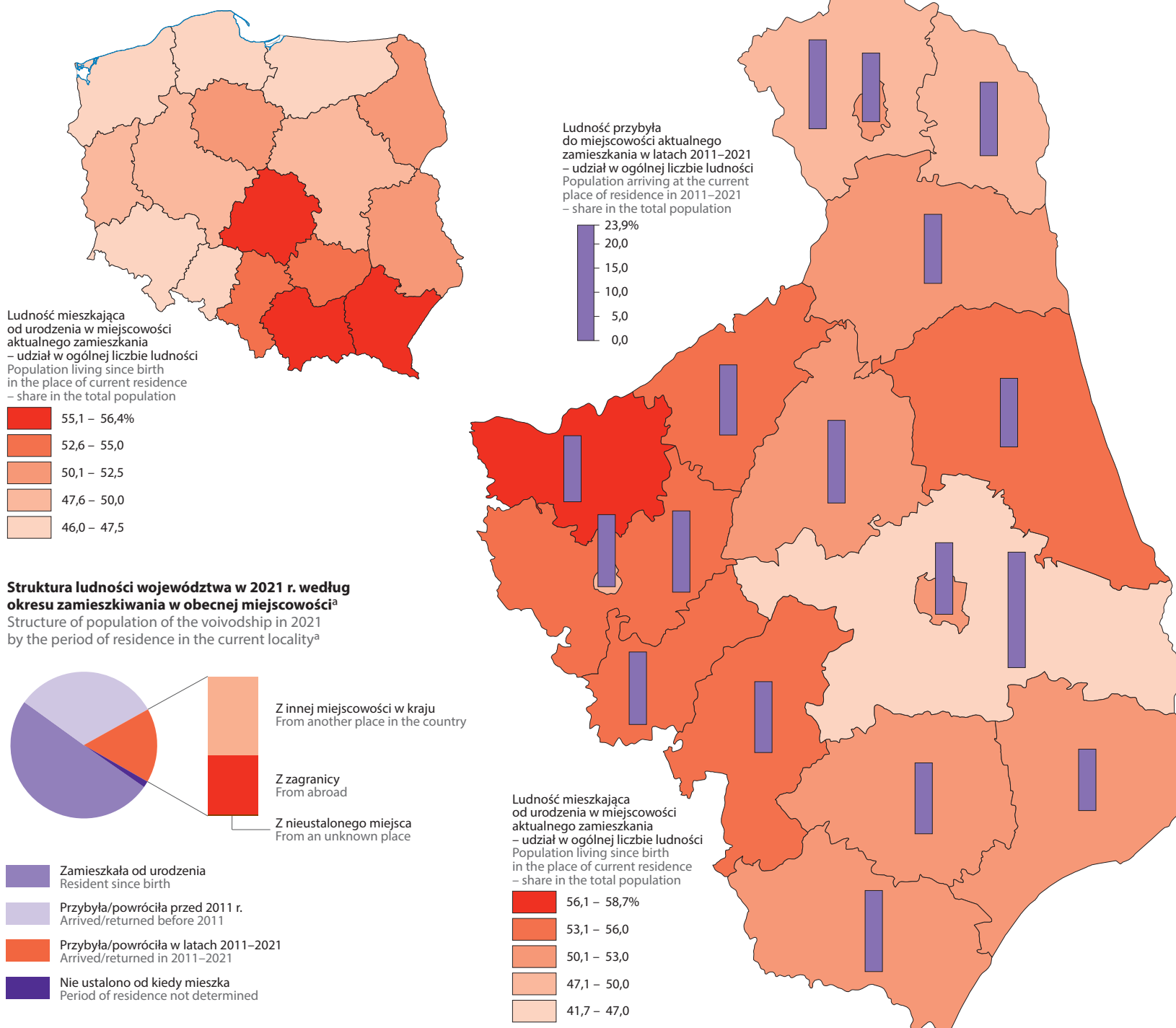
Population in the voivodship by selected language spoken at home<sup>a</sup>



<sup>a</sup> Dane Narodowych Spisów Powszechnych Ludności i Mieszkań; włącznie z osobami deklarującymi używanie dwóch języków, z których jednym jest polski.  
a Data of the National Population and Housing Censuses; including persons who declare speaking two languages, one of which is Polish.

## Ludność w 2021 r. mieszkająca od urodzenia w miejscowości aktualnego zamieszkania i przybyła do miejscowości aktualnego zamieszkania w latach 2011–2021<sup>a</sup>

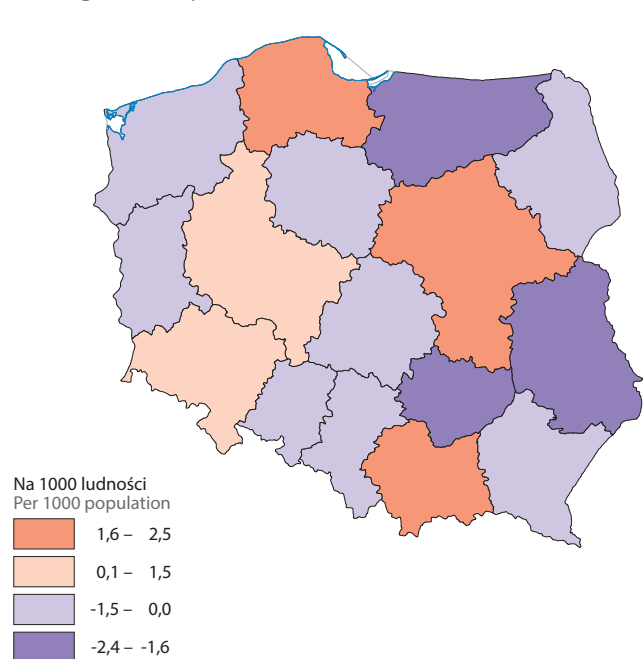
Population in 2021 living since birth in the place of current residence and arriving at the current place of residence in 2011–2021<sup>a</sup>



<sup>a</sup> Dane Narodowego Spisu Powszechnego Ludności i Mieszkań 2021.  
<sup>a</sup> Data of the National Population and Housing Census 2021.

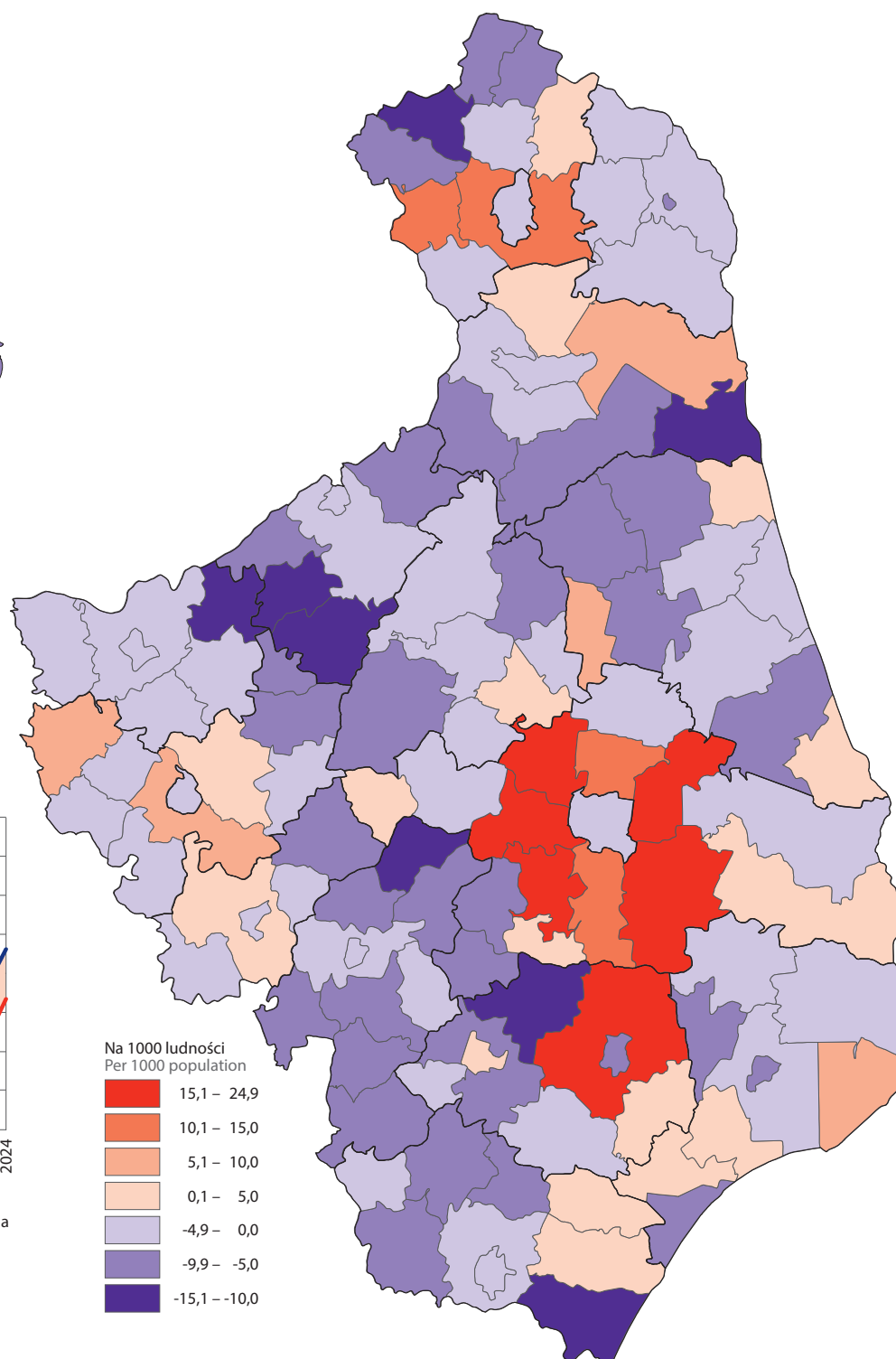
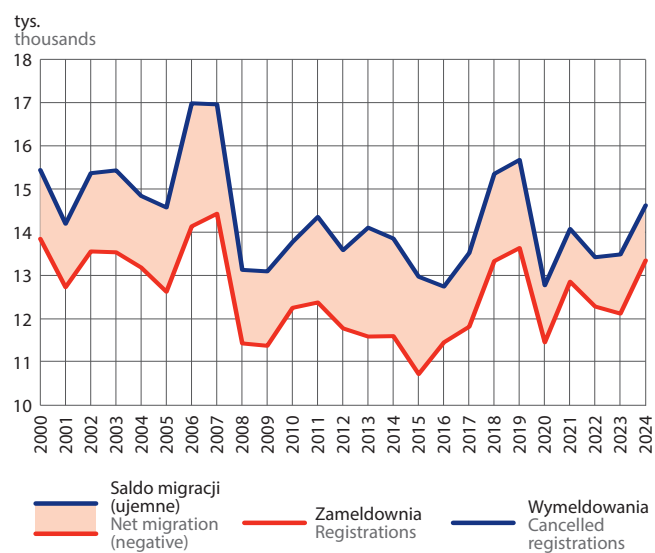
### Saldo migracji na pobyt stały<sup>a</sup> w 2024 r.

Net migration for permanent residence<sup>a</sup> in 2024



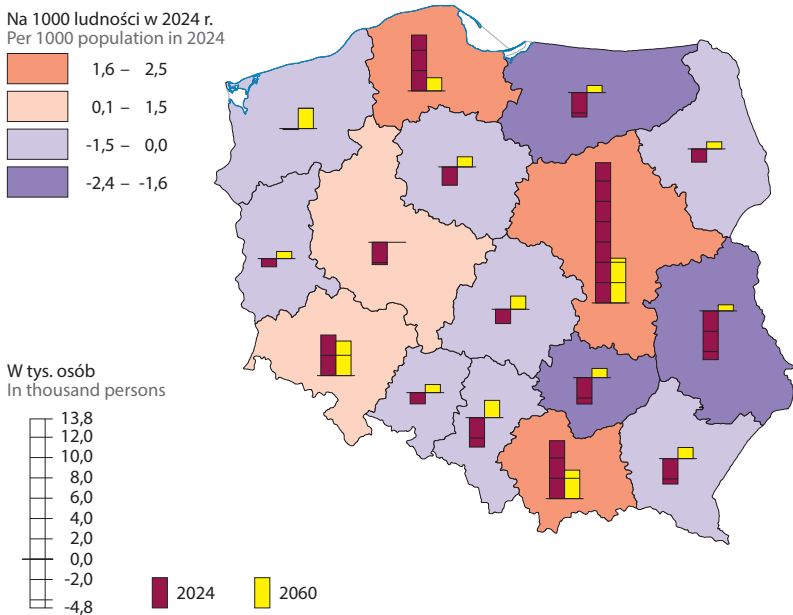
### Migracje na pobyt stały<sup>a</sup> w województwie

Migration for permanent residence<sup>a</sup> in the voivodship

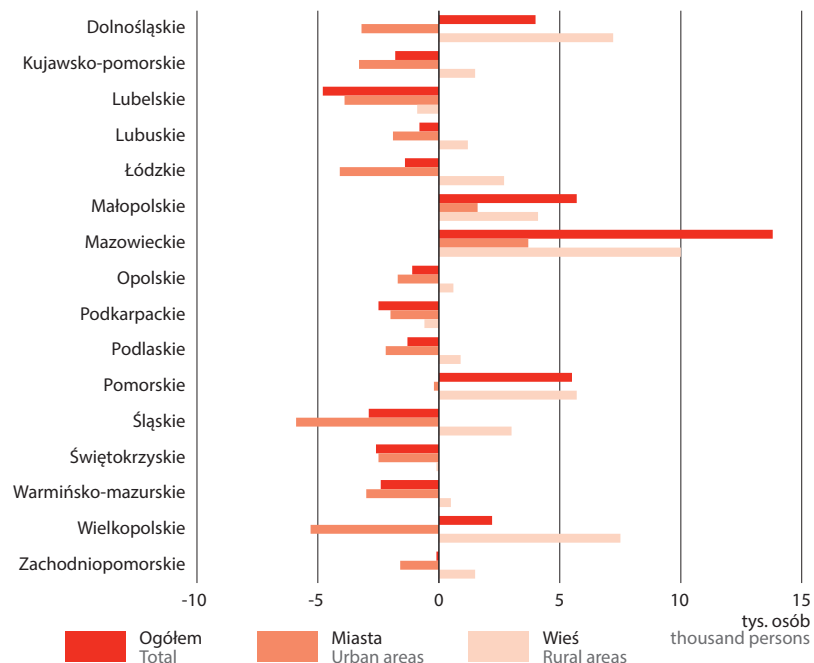


<sup>a</sup> Dane opracowane w oparciu o zasoby informacyjne rejestru PESEL, dotyczą zameldowań na pobyt stały oraz wymeldowań z pobytu stałego.  
a Data prepared on the basis of information resources of PESEL register, concern registration residence and deregistration from permanent residence.

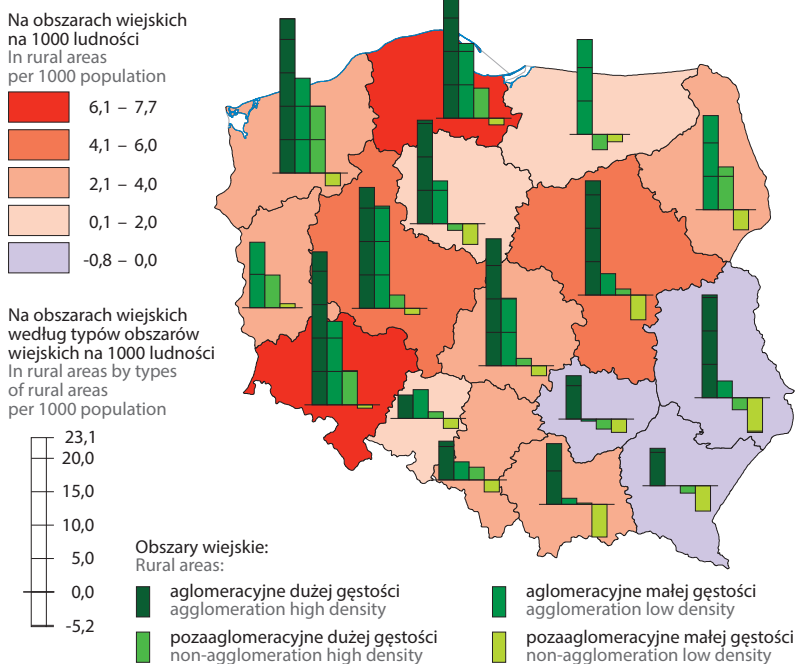
**Saldo migracji na pobyt stały<sup>a</sup> w 2024 r. i w prognozie na 2060 r.**  
Net migration for permanent residence<sup>a</sup> in 2024 and in projection for 2060



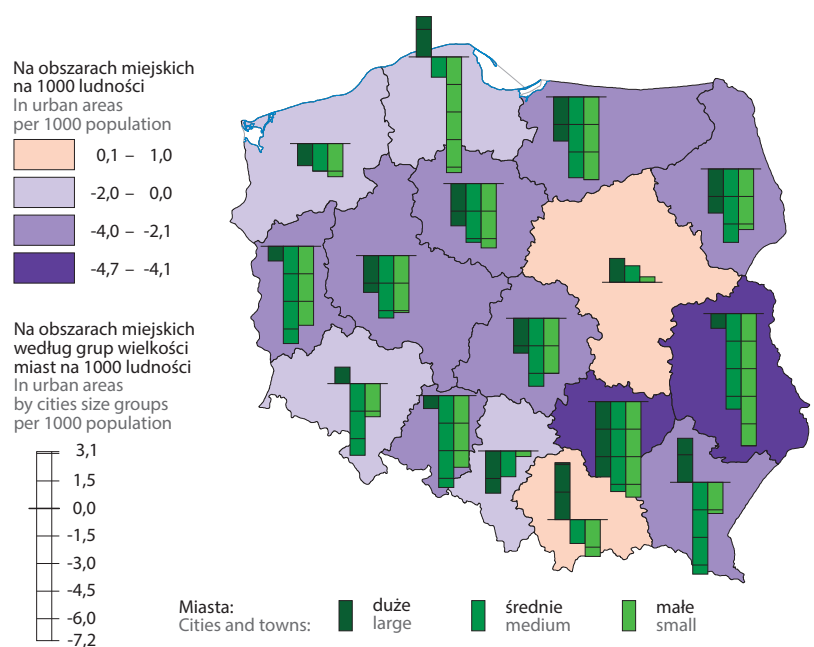
**Saldo migracji na pobyt stały<sup>a</sup> w miastach i na wsi w 2024 r.**  
Net migration for permanent residence<sup>a</sup> in urban and rural areas in 2024



**Saldo migracji na pobyt stały<sup>a</sup> według delimitacji obszarów wiejskich 2024 r.**  
Net migration for permanent residence<sup>a</sup> by delimitation of rural areas in 2024



**Saldo migracji na pobyt stały<sup>a</sup> według wielkości miast w 2024 r.**  
Net migration for permanent residence<sup>a</sup> by city size in 2024



<sup>a</sup> Dane opracowane w oparciu o zasoby informacyjne rejestru PESEL, dotyczą zameldowań na pobyt stały oraz wymeldowań z pobytu stałego.  
a Data prepared on the basis of information resources of PESEL register, concern registration residence and deregistration from permanent residence.

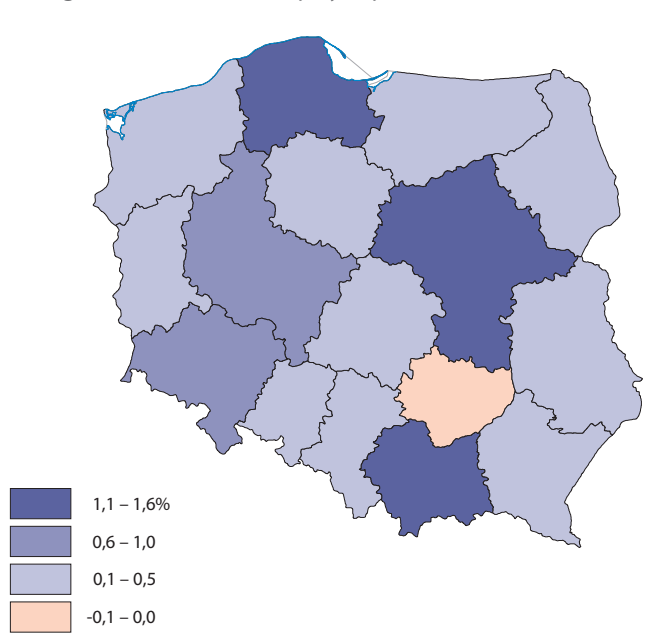
# **Rynek pracy i dochody ludności**

Labour market

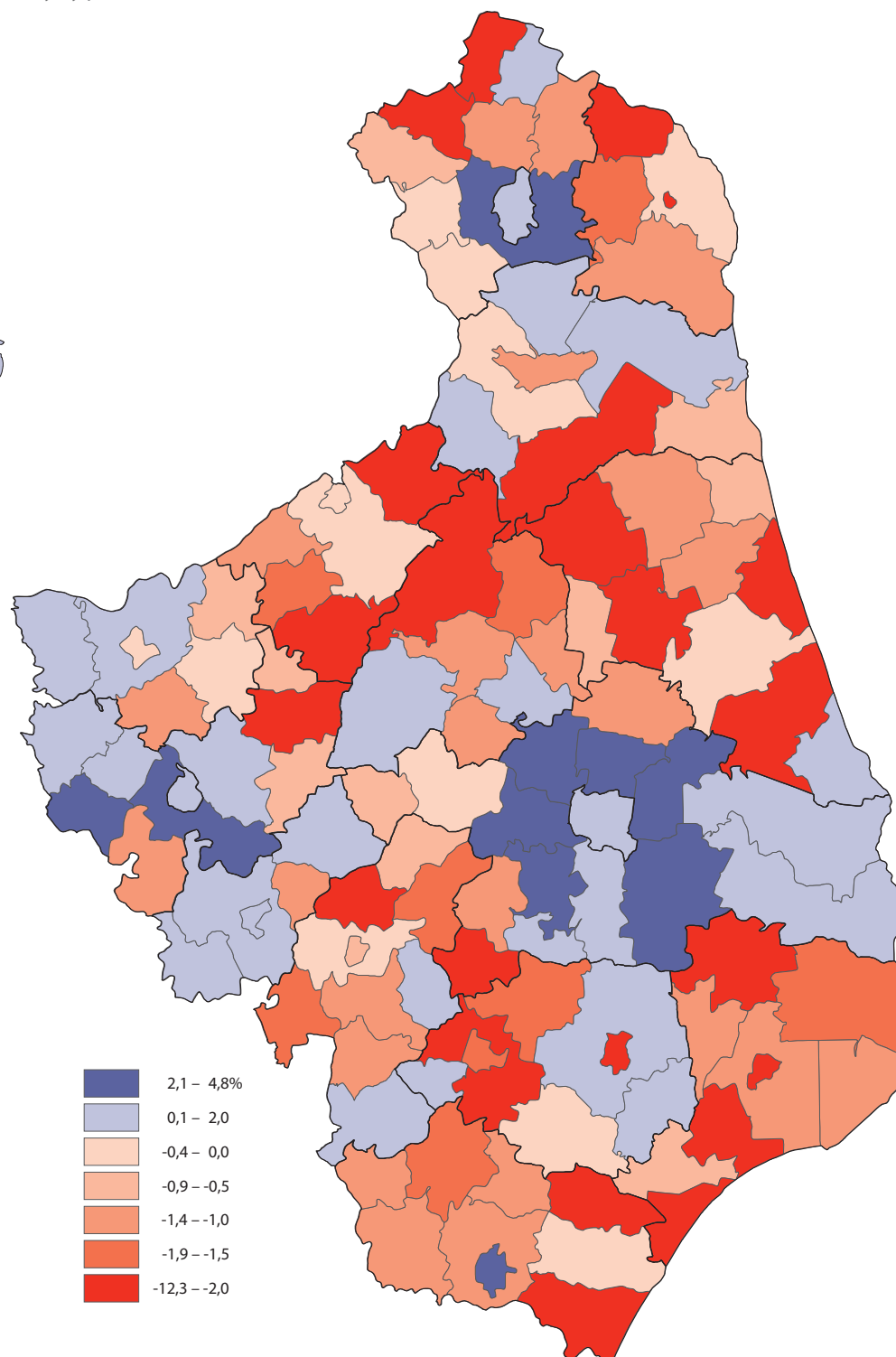
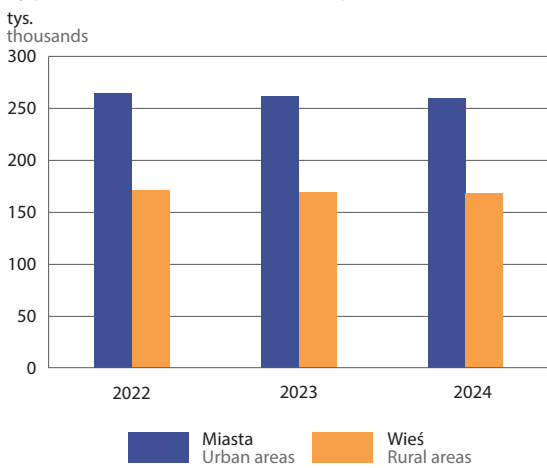
and income of population



**Zmiana liczby pracujących w gospodarce narodowej według miejsca zamieszkania w 2024 r.<sup>a</sup>**  
 Change in the number of employed persons in the national economy by place of residence in 2024<sup>a</sup>



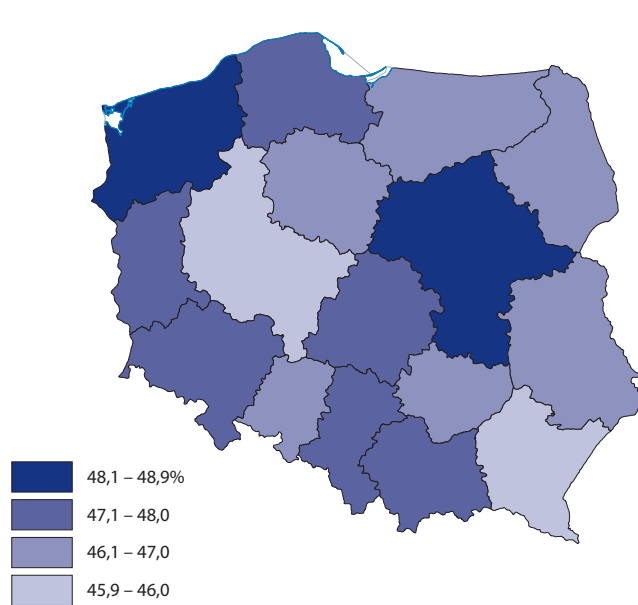
**Pracujący w gospodarce narodowej według miejsca zamieszkania w województwie**  
 Employed persons in national economy by place of residence in the voivodship



<sup>a</sup> Zmiana w grudniu w stosunku do stycznia.  
<sup>a</sup> Change in December in relation to January.

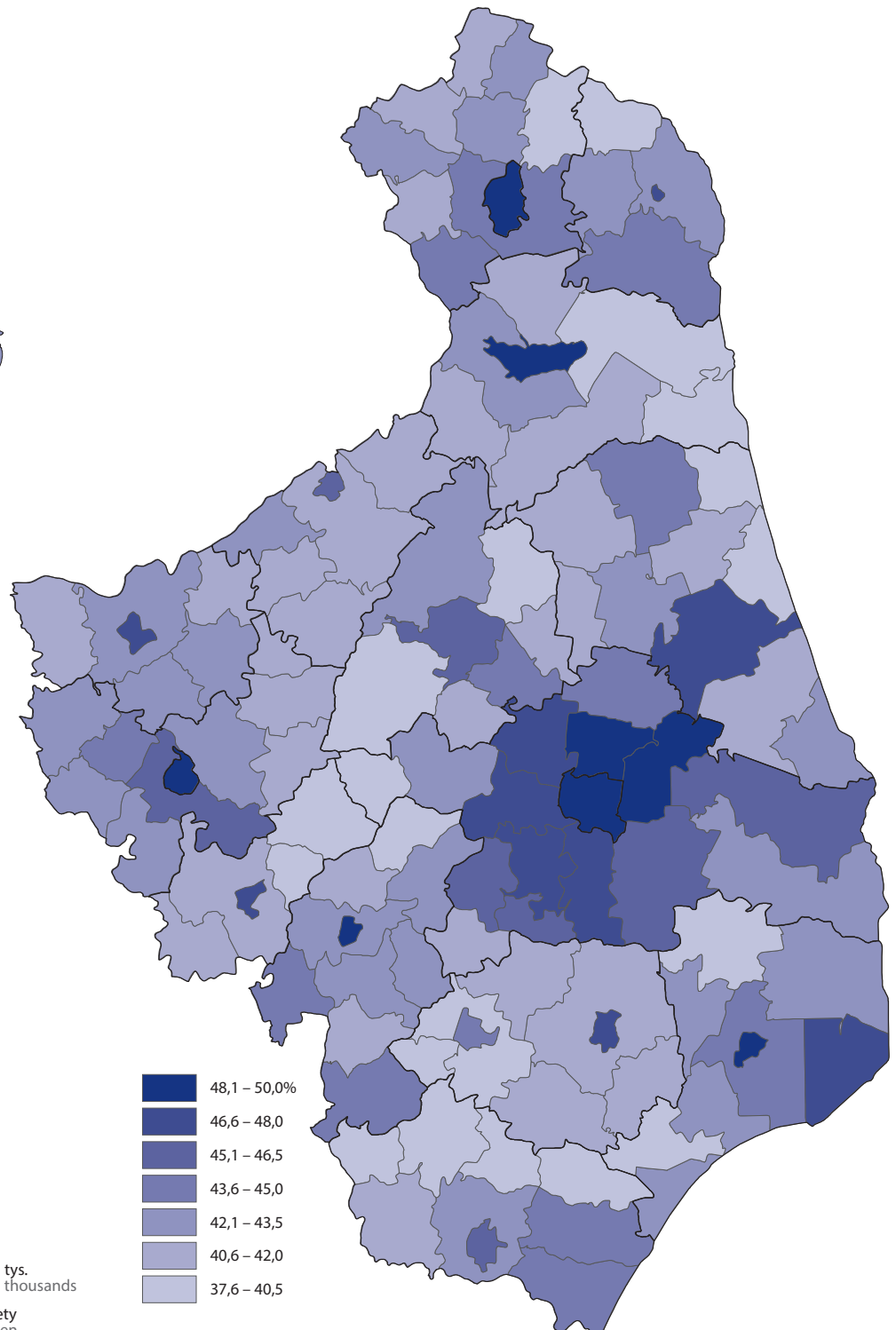
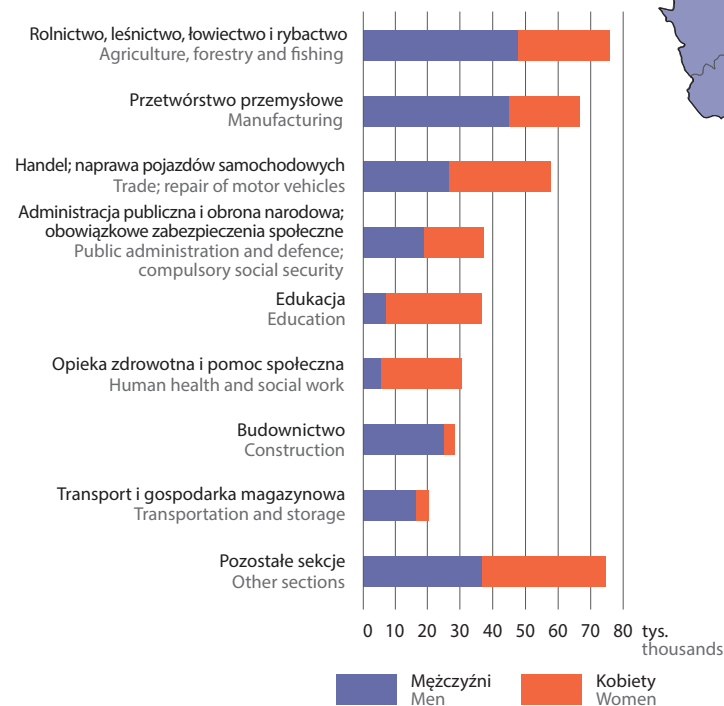
**Udział kobiet w ogólnej liczbie pracujących w gospodarce narodowej w 2024 r.**

Share of employed women in the total employed persons in the national economy in 2024



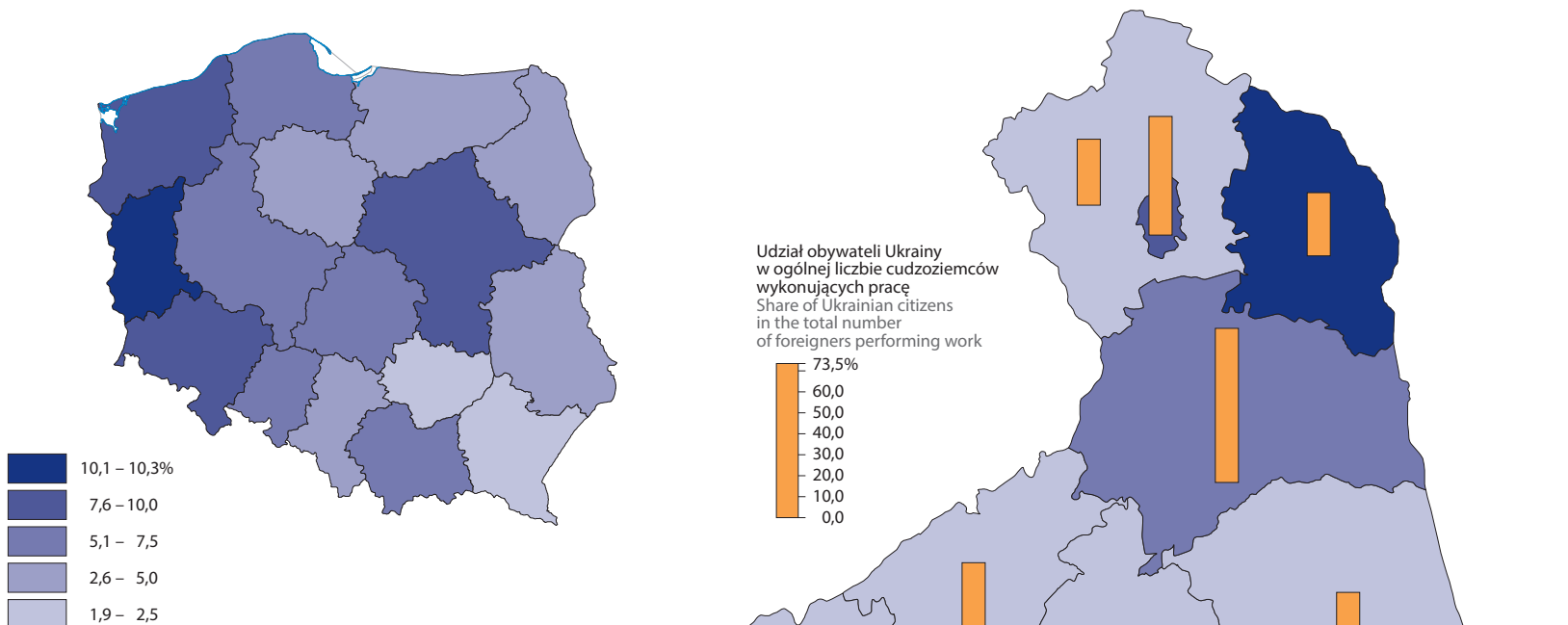
**Pracujący w gospodarce narodowej według sekcji i płci w województwie w 2024 r.**

Employed persons in national economy by sections and sex in the voivodeship in 2024



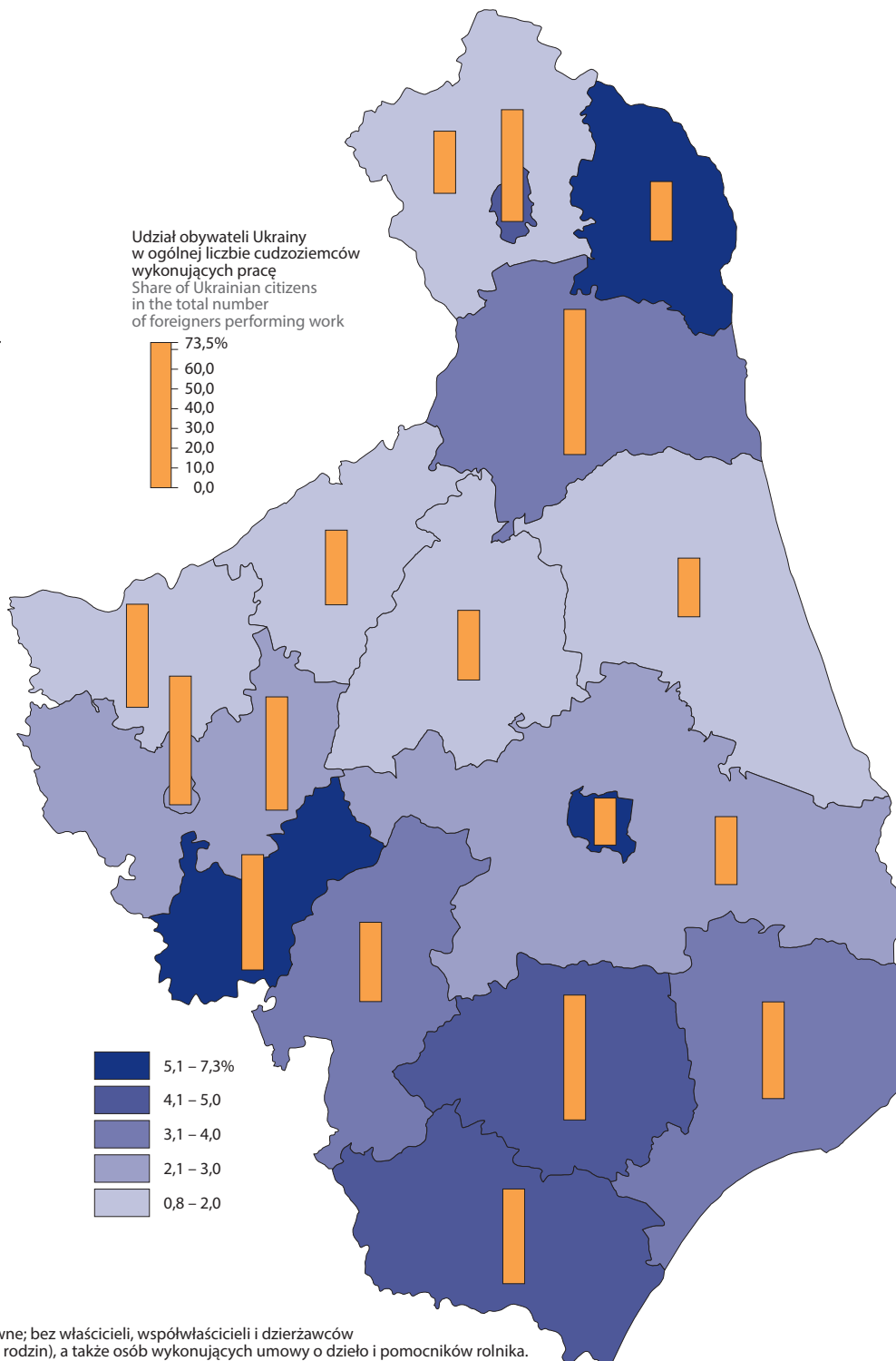
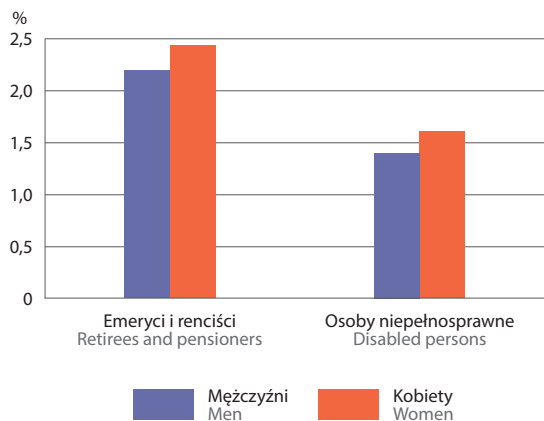
**Udział cudzoziemców w ogólnej liczbie wykonujących pracę<sup>a</sup> w 2024 r. – badanie eksperymentalne GUS**

Share of foreigners in the total number of people performing work<sup>a</sup> in 2024 – experimental study of Statistics Poland



**Udział emerytów i rencistów oraz osób niepełnosprawnych w liczbie pracujących ogółem w gospodarce narodowej w województwie w 2024 r.**

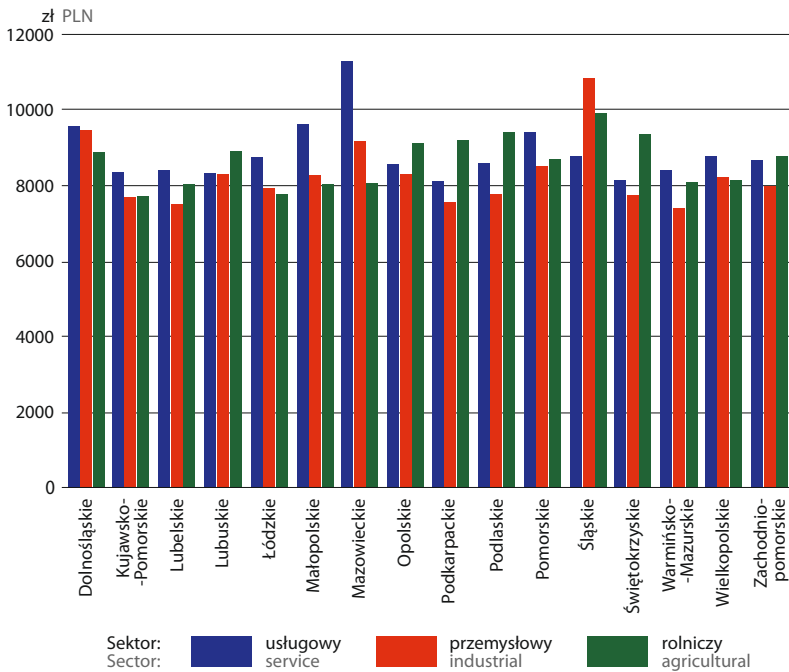
Share of retirees and pensioners as well as disabled persons in the total number of employed persons in the national economy in the voivodship in 2024



<sup>a</sup> Pracujący w gospodarce narodowej oraz osoby wykonujące umowy cywilnoprawne; bez właścicieli, współwłaścicieli i dzierżawców gospodarstw indywidualnych w rolnictwie (łącznie z pomagającymi członkami ich rodzin), a także osób wykonujących umowy o dzieło i pomocników rolnika.  
<sup>a</sup> Employed persons in the national economy and persons working under civil law contracts; does not include owners, co-owners and leaseholders of individual agricultural holdings (including contributing family workers), as well as persons working under contracts to perform a specified task and farmer's helpers.

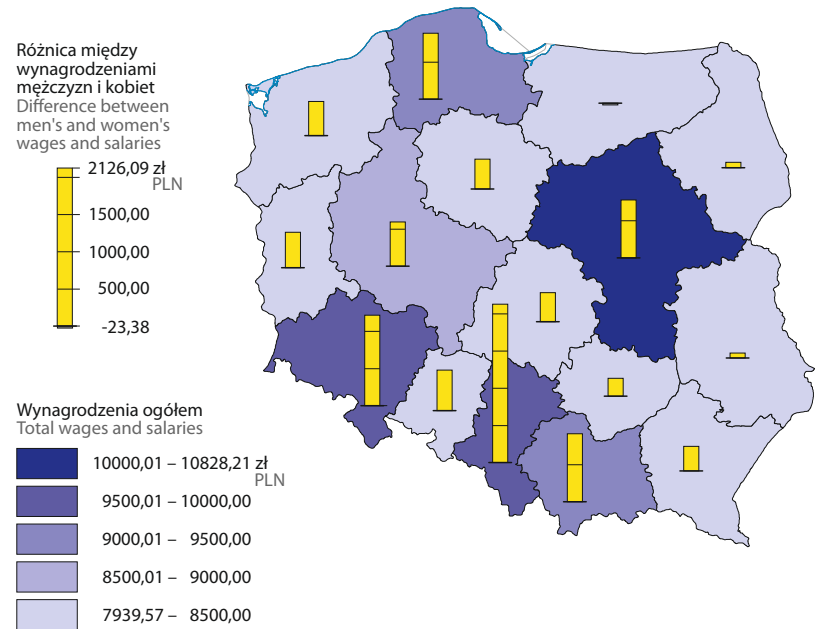
**Przeciętne miesięczne wynagrodzenia brutto według miejsca zamieszkania oraz sektorów gospodarki narodowej w grudniu 2024 r.**

Average gross wages and salaries by place of residence and sectors of the national economy in December 2024



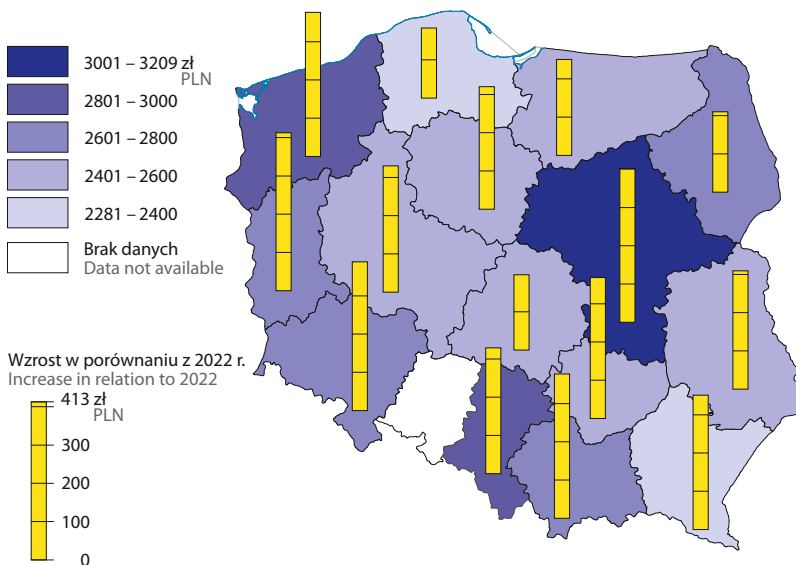
**Różnica przeciętnych miesięcznych wynagrodzeń brutto mężczyzn i kobiet w gospodarce narodowej według miejsca zamieszkania w grudniu 2024 r.**

Difference between gross wages and salaries of the national economy of men and women by place of residence in December 2024



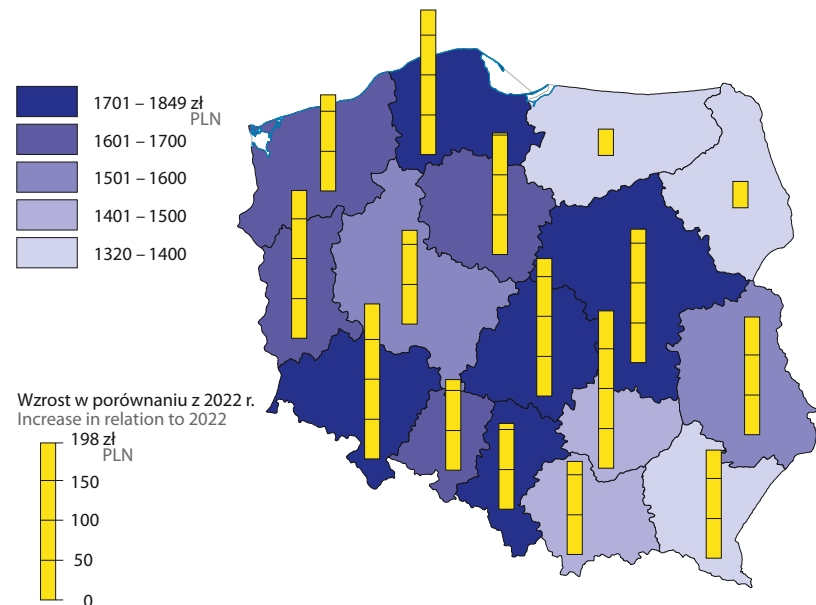
**Przeciętny miesięczny dochód rozporządzalny na 1 osobę w gospodarstwach domowych w 2023 r.**

Average monthly available income per capita in households in 2023



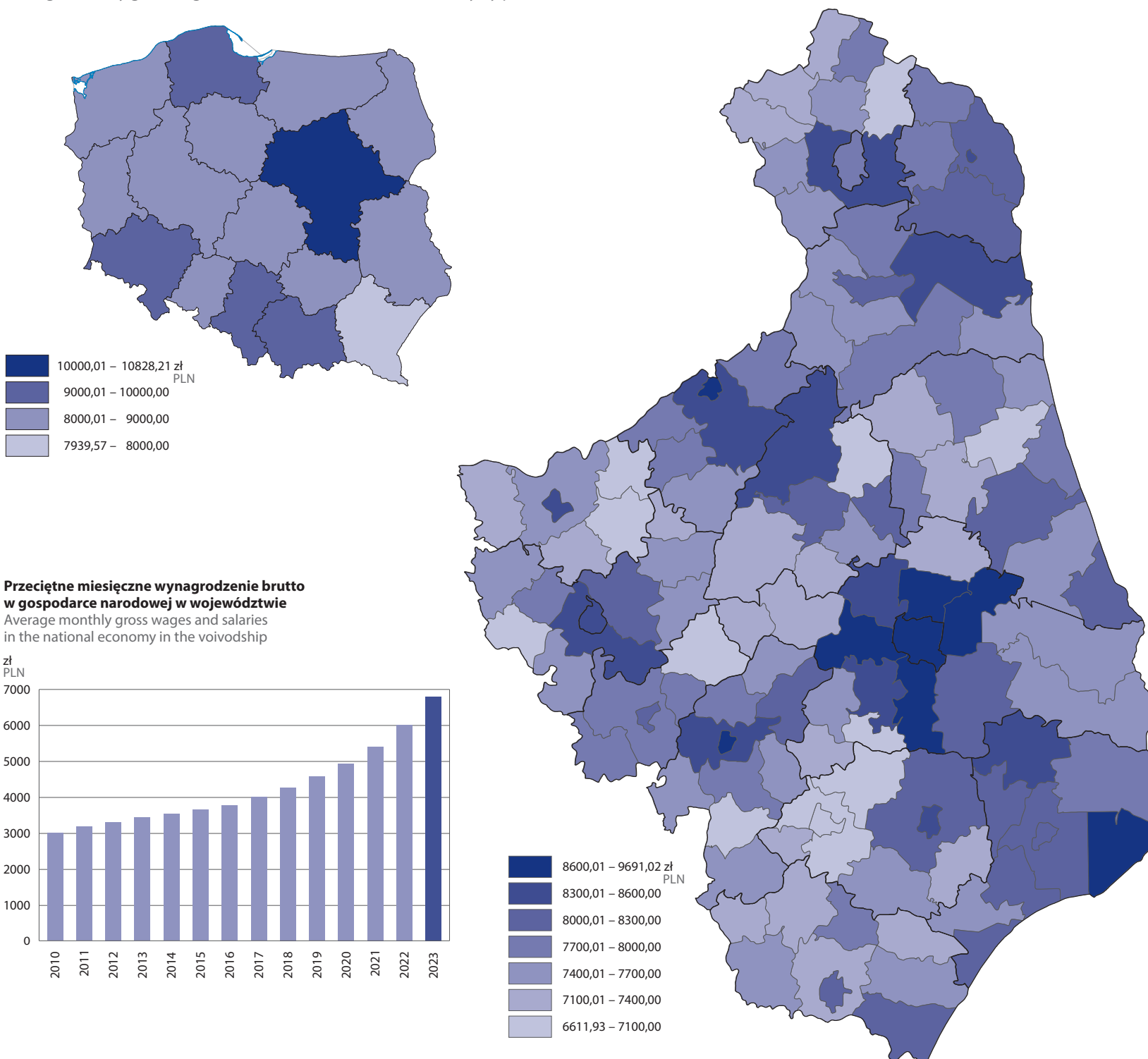
**Przeciętne miesięczne wydatki na 1 osobę w gospodarstwach domowych w 2023 r.**

Average monthly expenditure per capita in households in 2023

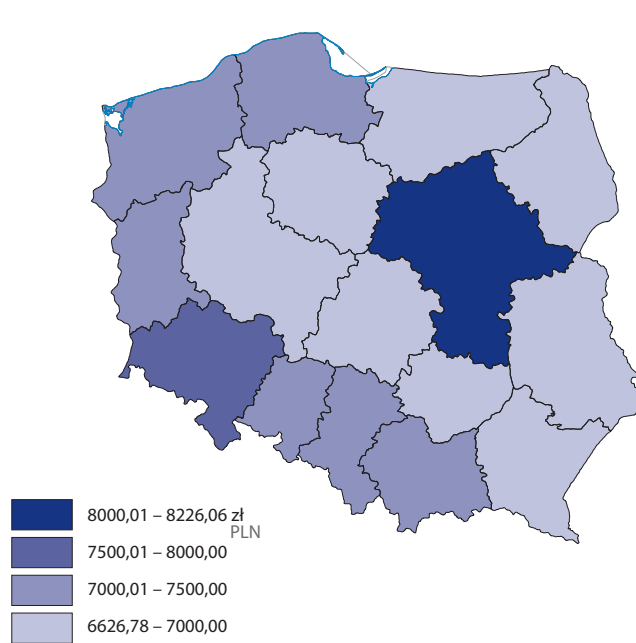


**Przeciętne miesięczne wynagrodzenia brutto w gospodarce narodowej według miejsca zamieszkania w grudniu 2024 r.**

Average monthly gross wages and salaries in the national economy by place of residence in December 2024

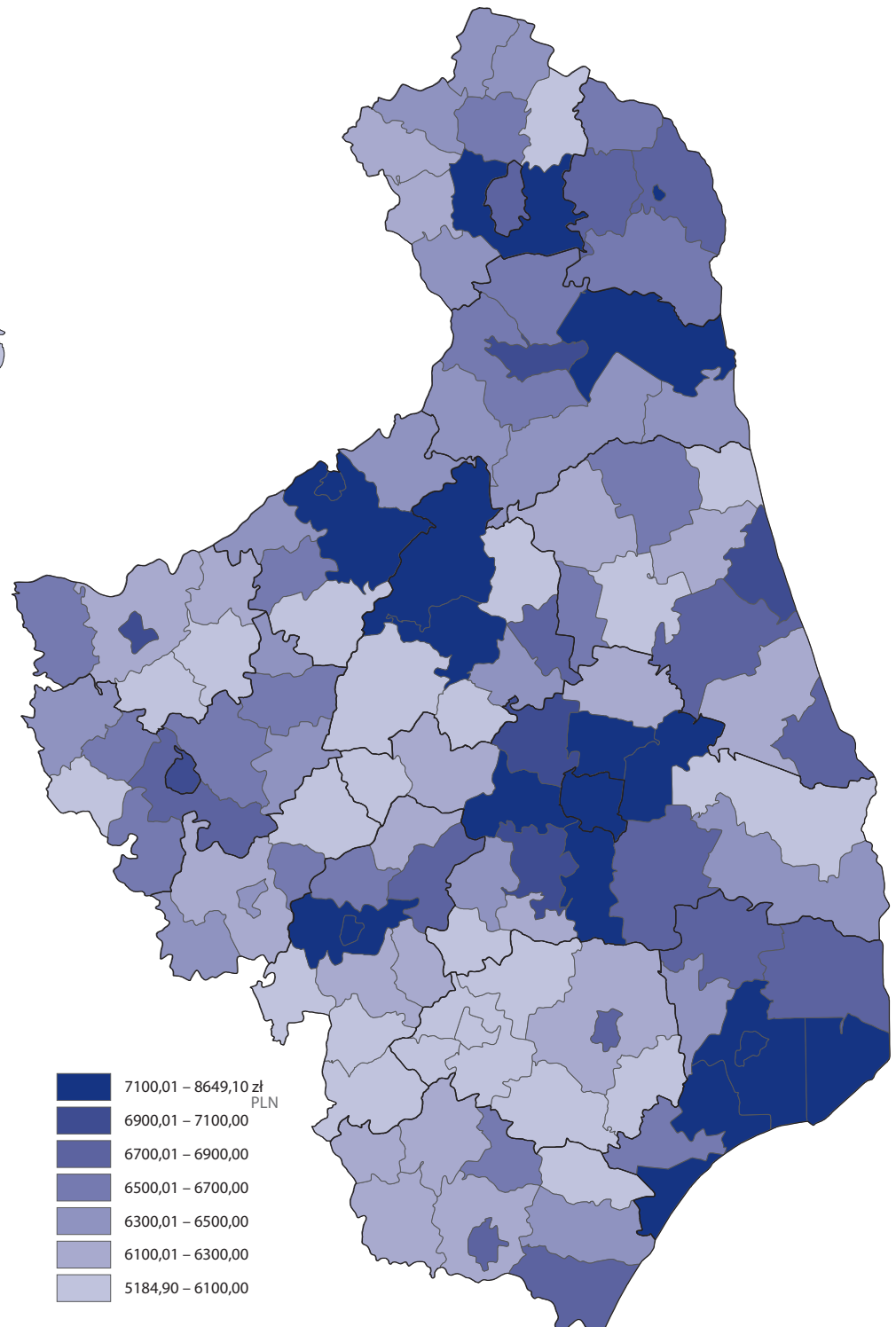
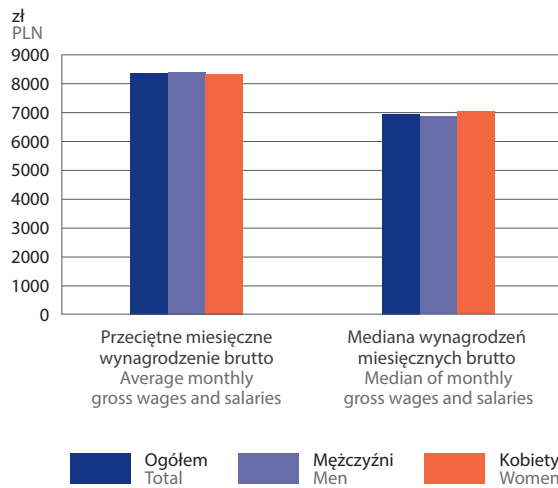


**Mediana wynagrodzeń miesięcznych brutto w gospodarce narodowej według miejsca zamieszkania w grudniu 2024 r.**  
 Median of monthly gross wages and salaries in the national economy by place of residence in December 2024



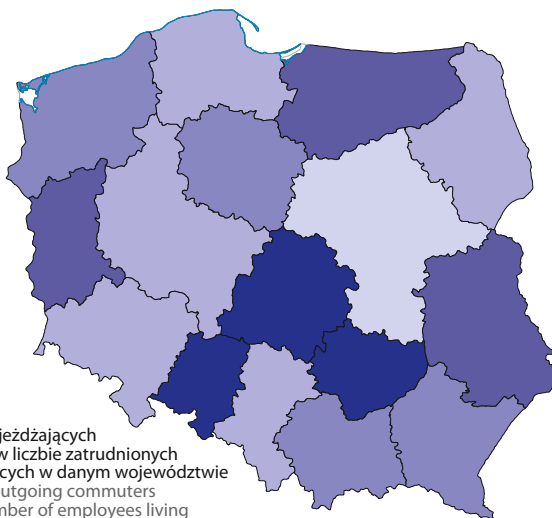
**Przeciętne miesięczne wynagrodzenie brutto i mediana wynagrodzeń miesięcznych brutto w gospodarce narodowej według płci w województwie w grudniu 2024 r.**

Average monthly gross wages and salaries as well as median of monthly gross wages and salaries in the national economy by sex in the voivodship in December 2024




**Dojazdy do pracy w 2021 r.**

Commuting to work in 2021



Udział wyjeżdżających do pracy w liczbie zatrudnionych mieszkających w danym województwie  
Share of outgoing commuters in the number of employees living in a given voivodship

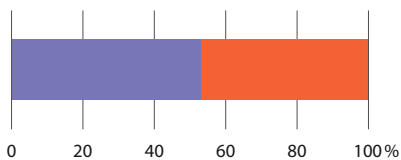


**Dojeżdżający do pracy w województwie według płci i miejsca zamieszkania w 2021 r.**

Commuters in the voivodship by sex and place of residence in 2021

**Według płci**

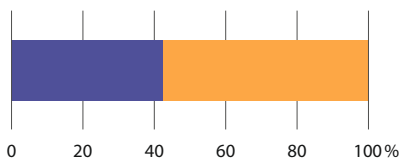
By sex



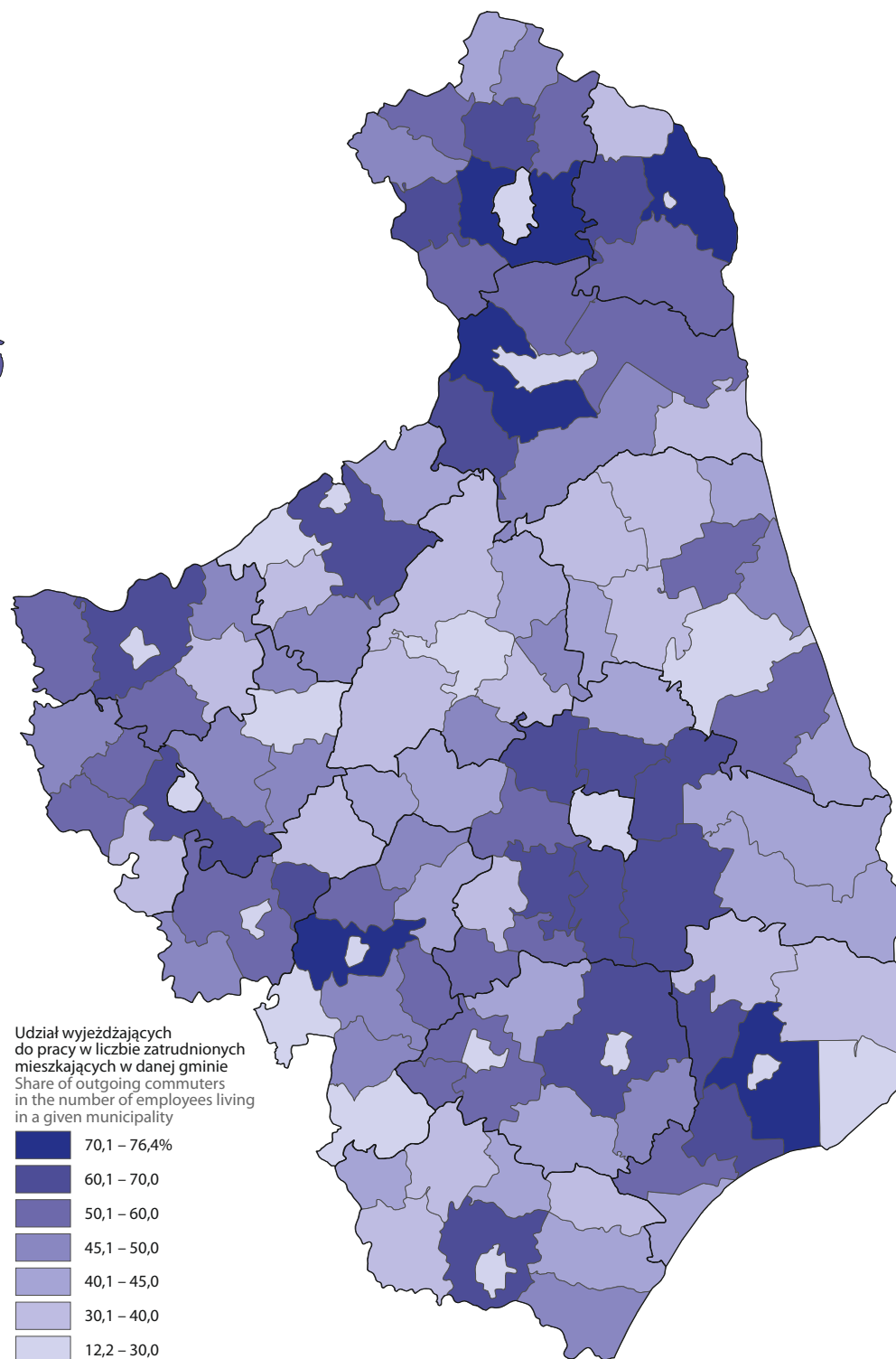
Mężczyźni  
Men  
Kobiety  
Women

**Według miejsca zamieszkania**

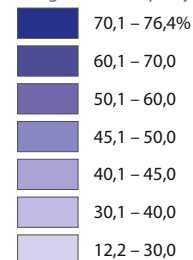
By place of residence



Miasta  
Urban areas  
Wieś  
Rural areas

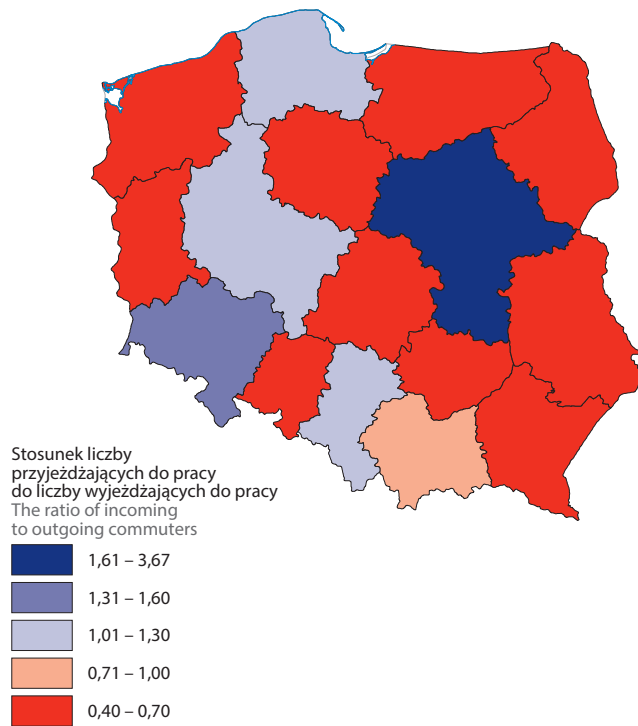


Udział wyjeżdżających do pracy w liczbie zatrudnionych mieszkających w danej gminie  
Share of outgoing commuters in the number of employees living in a given municipality



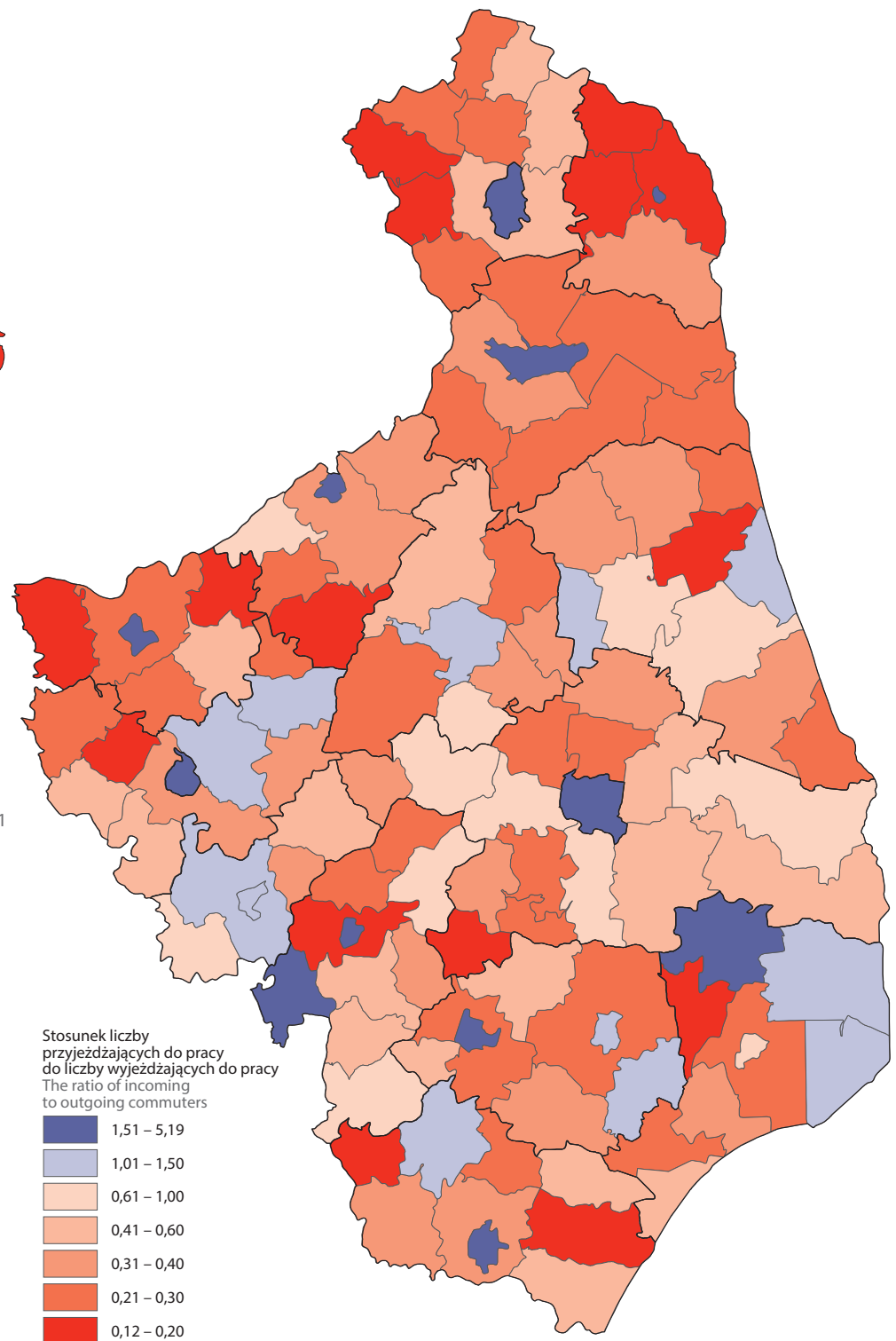
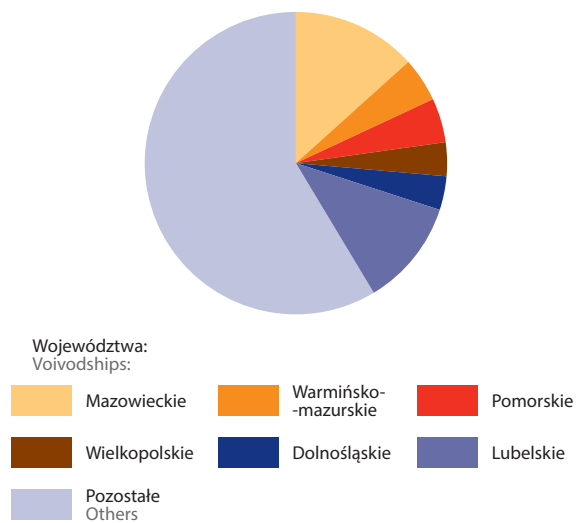
## Iloraz przepływów związanych z zatrudnieniem w 2021 r.

The ratio of work-related commuting in 2021



## Kierunki wyjazdów do pracy z województwa w 2021 r.

Directions of outgoing commuters to work from the voivodship in 2021

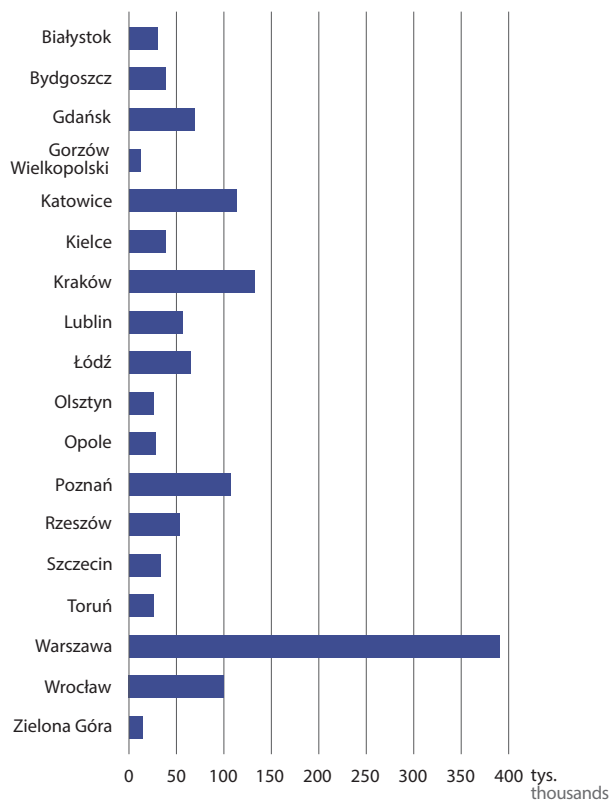


**Przyjazdy do pracy do Białegostoku w 2021 r.**

Incoming to work to Białystok in 2021

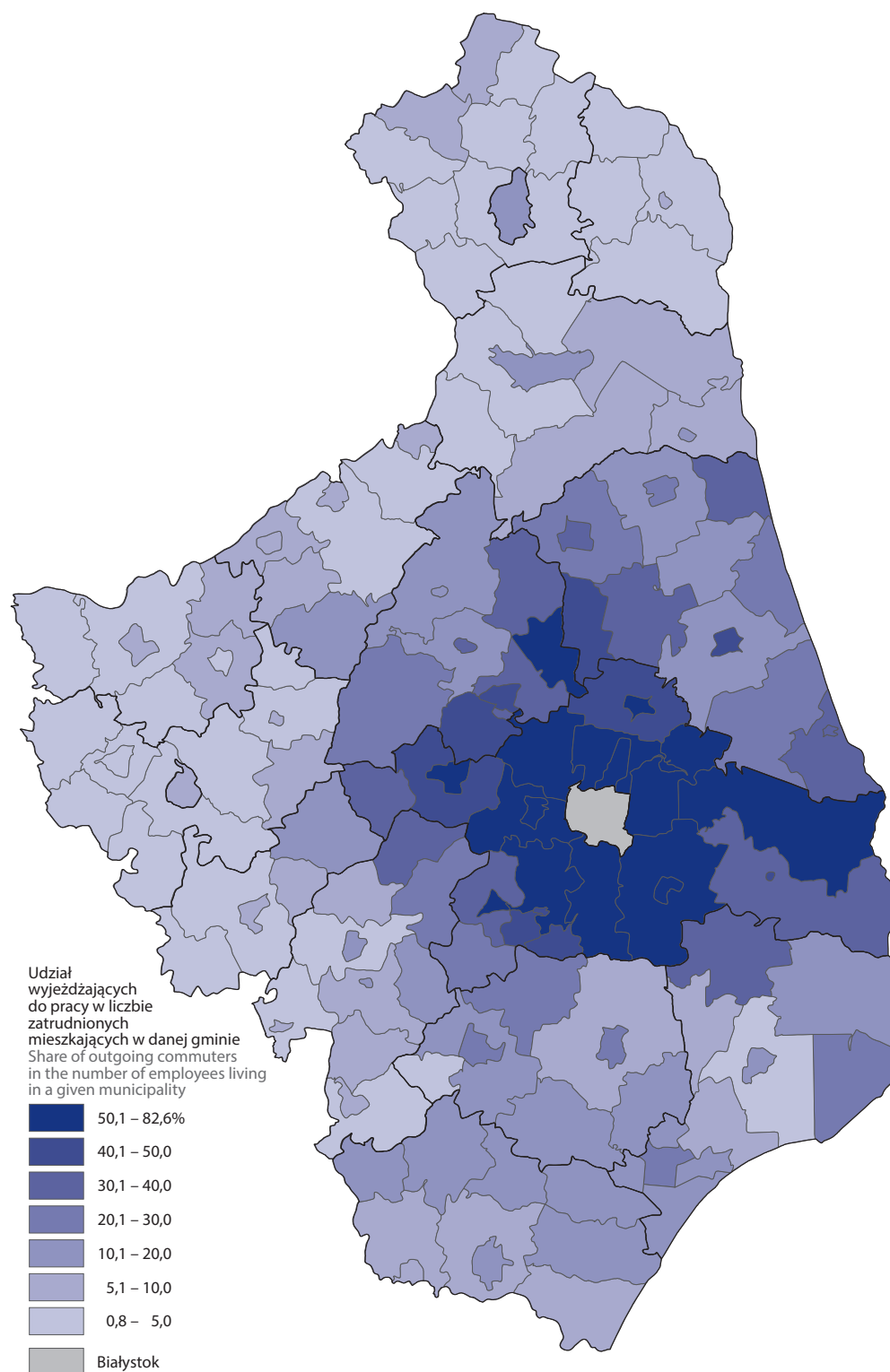
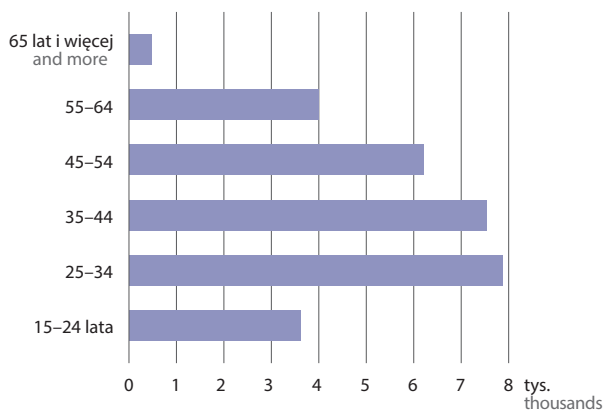
**Przyjeżdżający do pracy (spoza miasta) w 2021 r.**

Incoming commuters (outside the city) in 2021



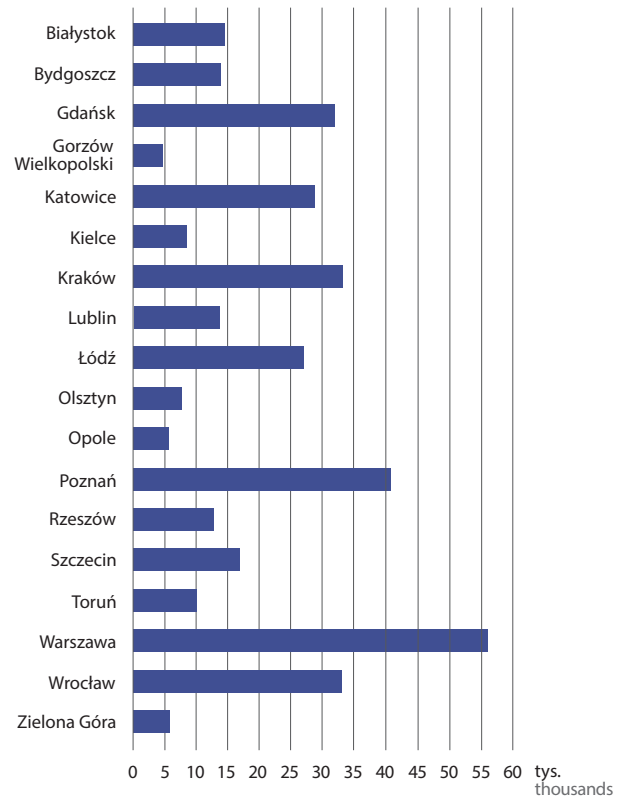
**Przyjeżdżający do pracy do Białegostoku według wieku w 2021 r.**

Incoming commuters to Białystok by age in 2021

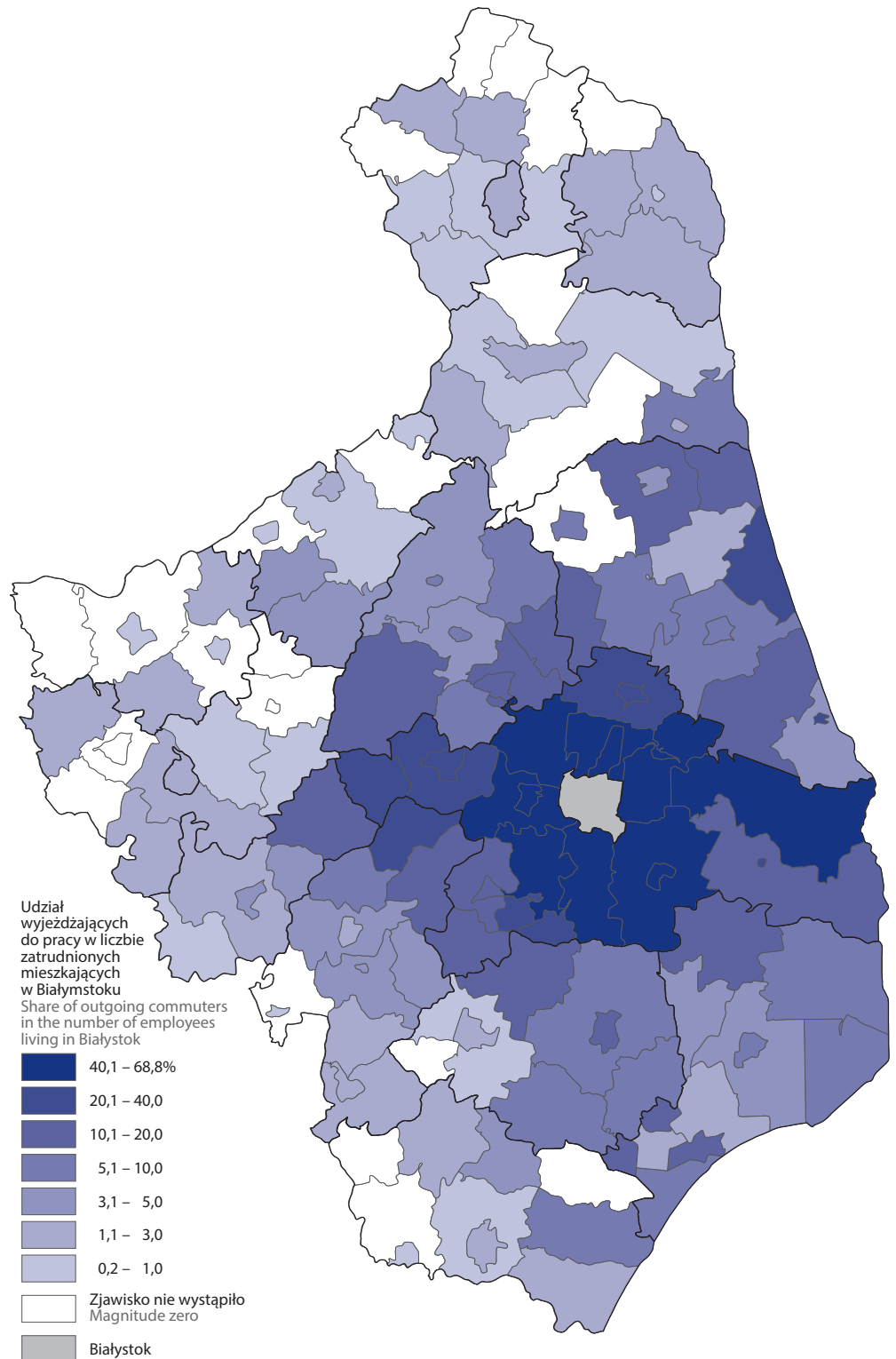
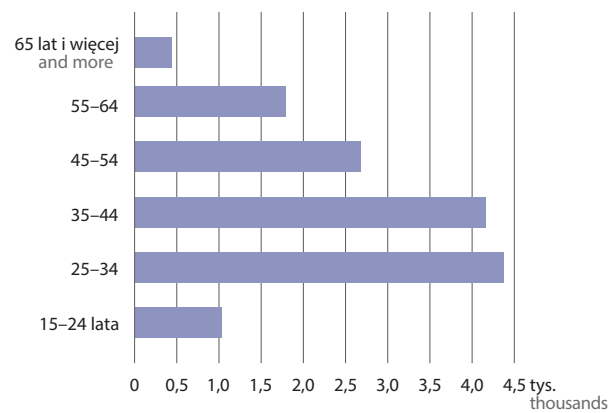


**Wyjazdy do pracy z Białegostoku w 2021 r.**  
Outgoing to work from Białystok in 2021

**Wyjeżdżający do pracy (poza miasto) w 2021 r.**  
Outcoming commuters (outside the city) in 2021



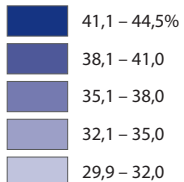
**Wyjeżdżający do pracy z Białegostoku według wieku w 2021 r.**  
Outcoming commuters from Białystok by age in 2021



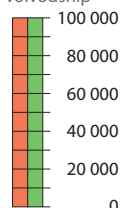
### Dojeżdżający do pracy w 2021 r. Commuters in 2021

według województwa zamieszkania  
by voivodship of residence

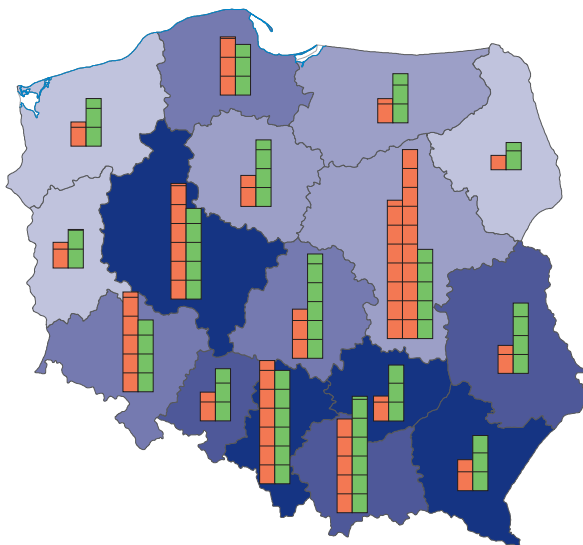
Udział dojeżdżających do pracy w liczbie zatrudnionych  
Share of commuters in the number of employees



Dojeżdżający do pracy w innym województwie  
Commuters to work in another voivodship

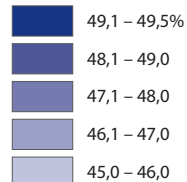


przyjeżdżający wyjeżdżający  
incoming outgoing

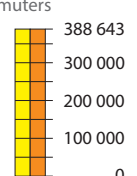


według płci  
by sex

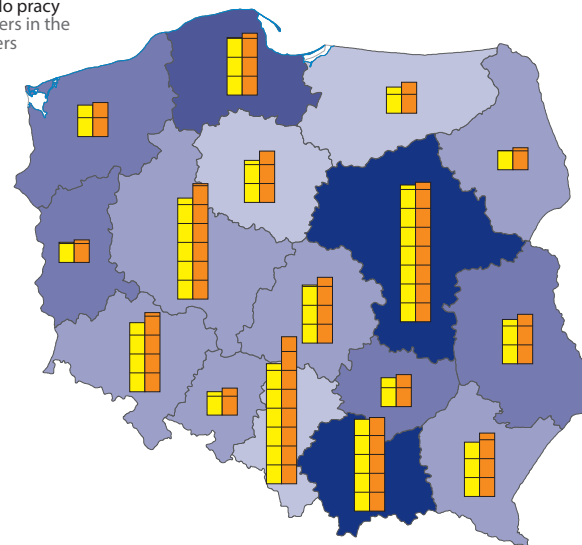
Udział kobiet dojeżdżających do pracy w ogóle dojeżdżających do pracy  
Share of women commuters in the total number of commuters



Dojeżdżający do pracy  
Commuters

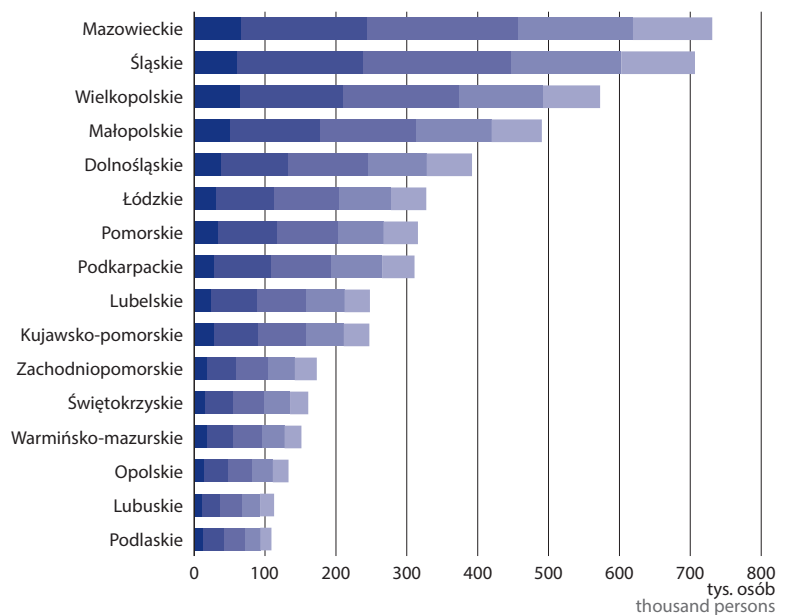


kobiety mężczyźni  
women men



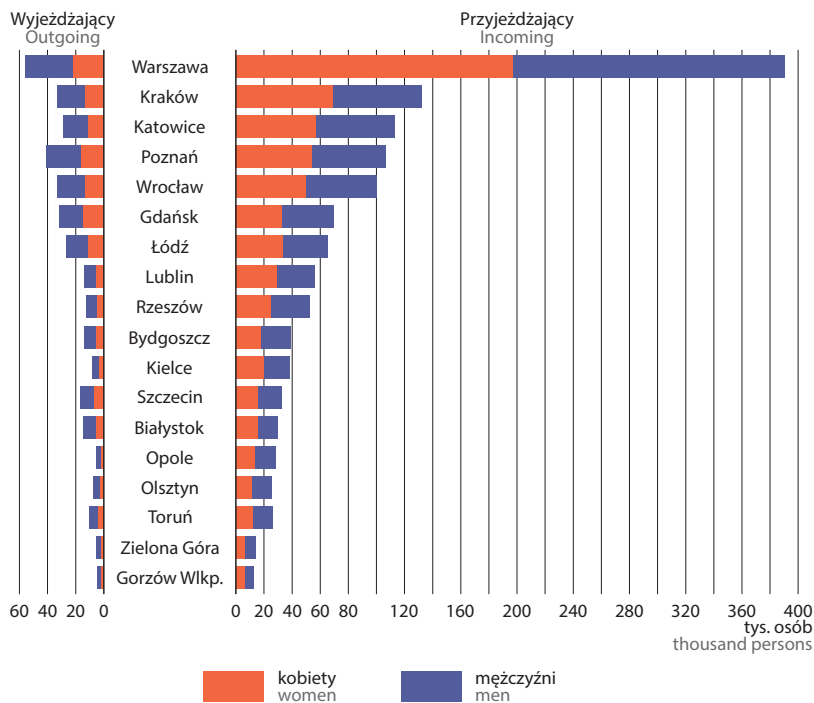
### Dojeżdżający do pracy według wieku oraz województwa zamieszkania w 2021 r.

Commuters by age and voivodship of residence in 2021



### Dojeżdżający do pracy w miastach wojewódzkich w 2021 r.

Commuters in seats of voivodships in 2021



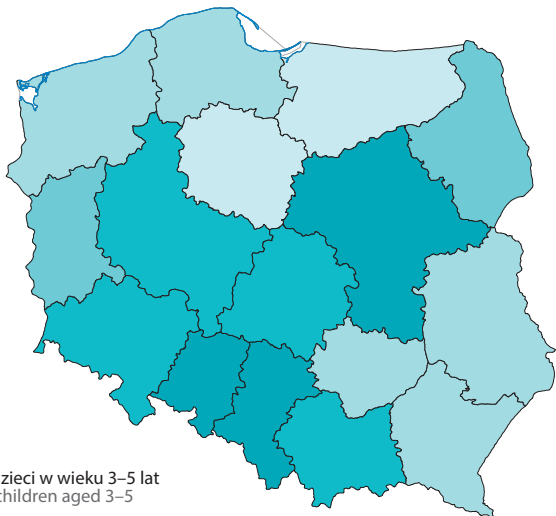
**Szkolnictwo**

Education




**Dzieci w wieku 3–5 lat objęte wychowaniem przedszkolnym w roku szkolnym 2023/24**

Children aged 3–5 years included in pre-primary education in the 2023/24 school year

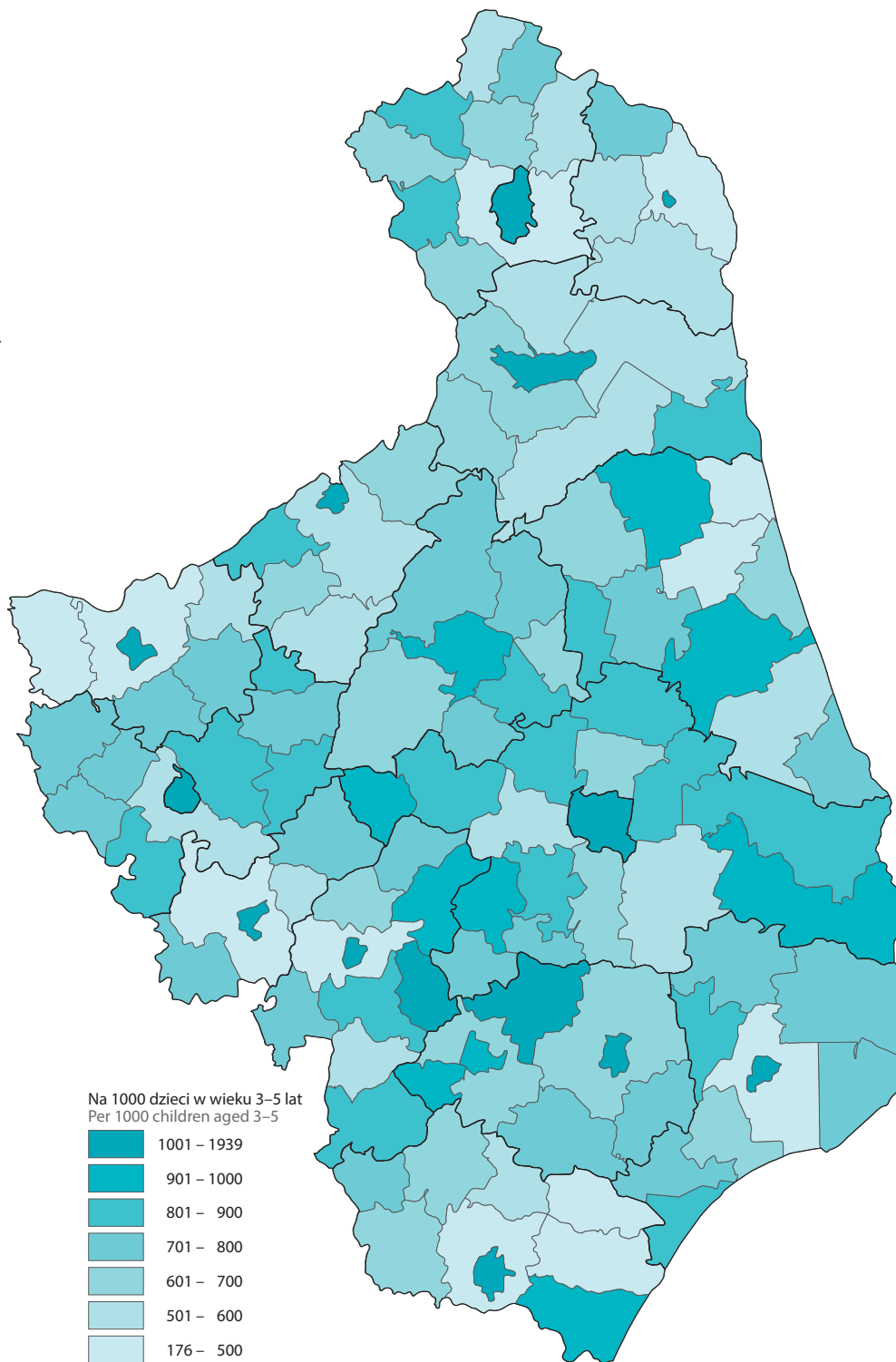
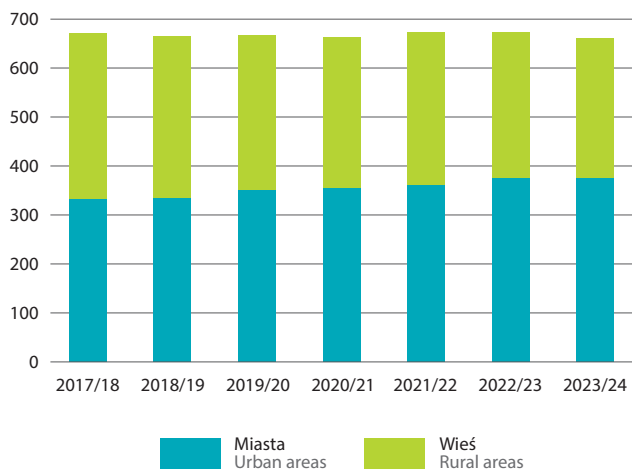


Na 1000 dzieci w wieku 3–5 lat  
Per 1000 children aged 3–5




**Placówki wychowania przedszkolnego w województwie**

Establishments of pre-primary education in the voivodship

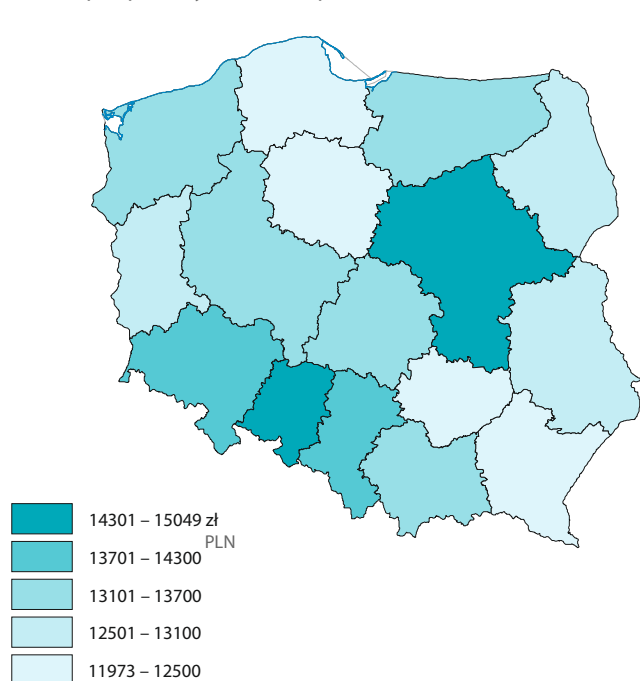


Na 1000 dzieci w wieku 3–5 lat  
Per 1000 children aged 3–5



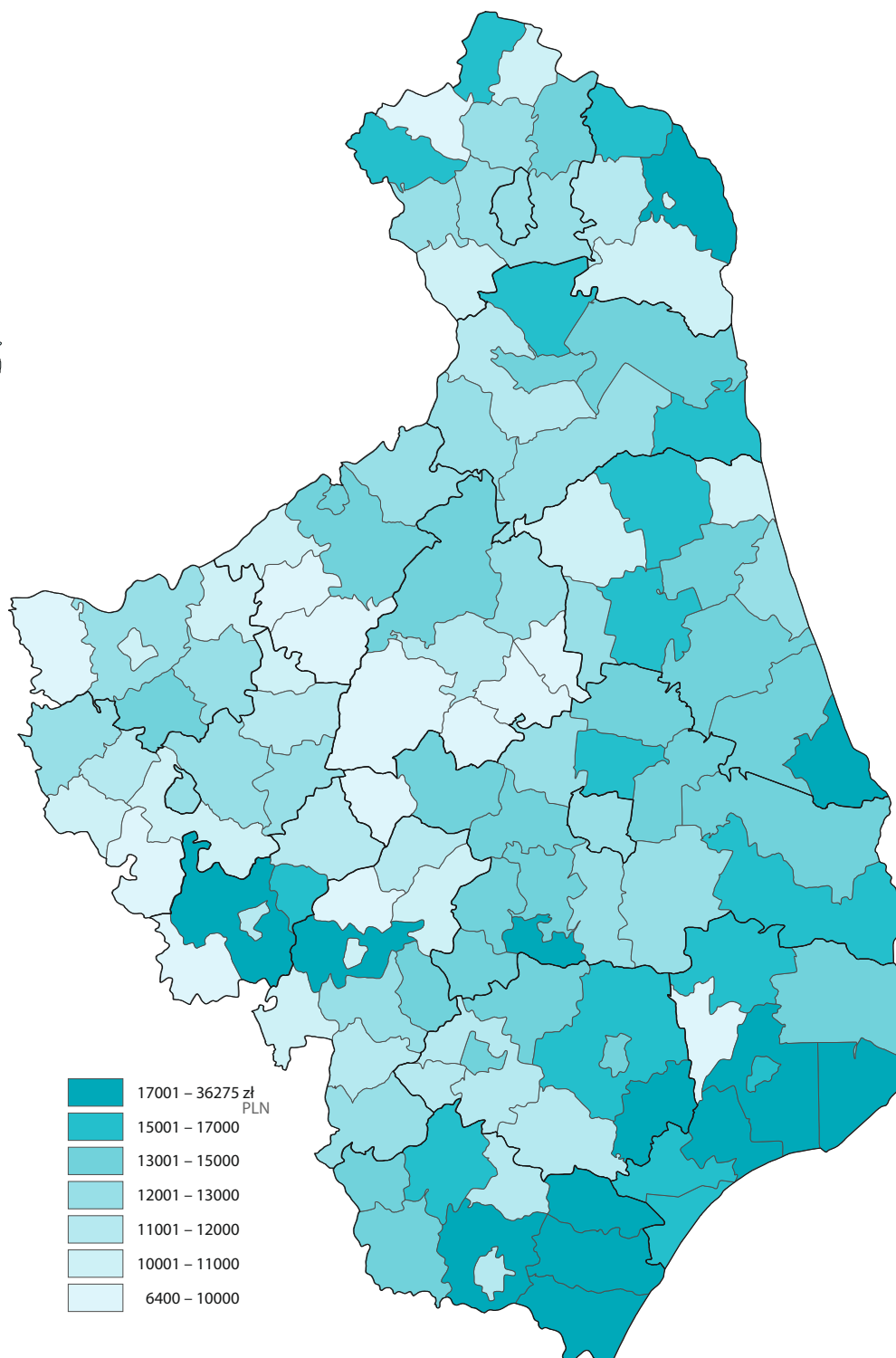
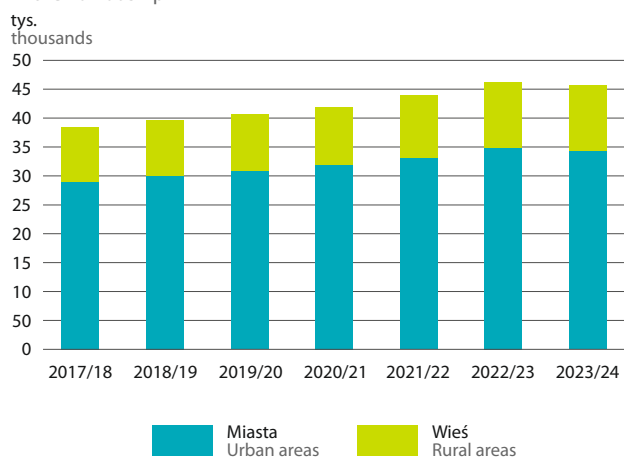
## Koszt jednostkowy edukacji przedszkolnej dziecka w 2023 r.

Cost of pre-primary education per child in 2023



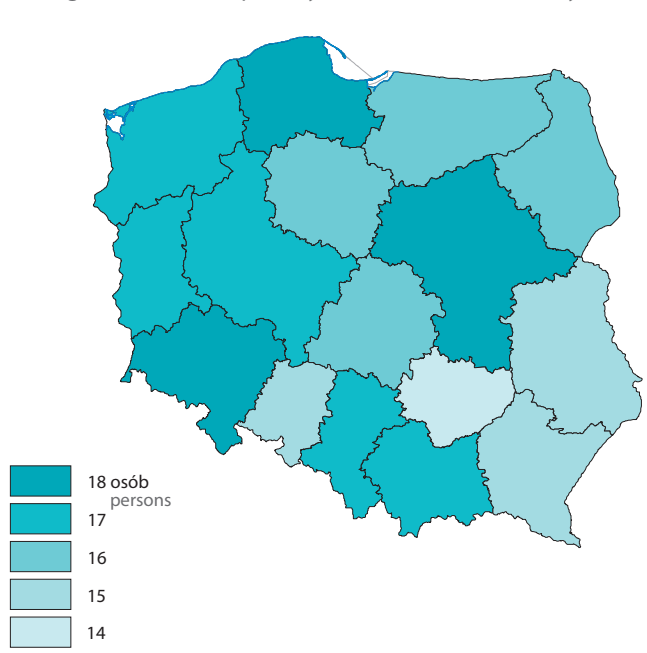
## Dzieci w placówkach wychowania przedszkolnego w województwie

Children in establishments of pre-primary education in the voivodship



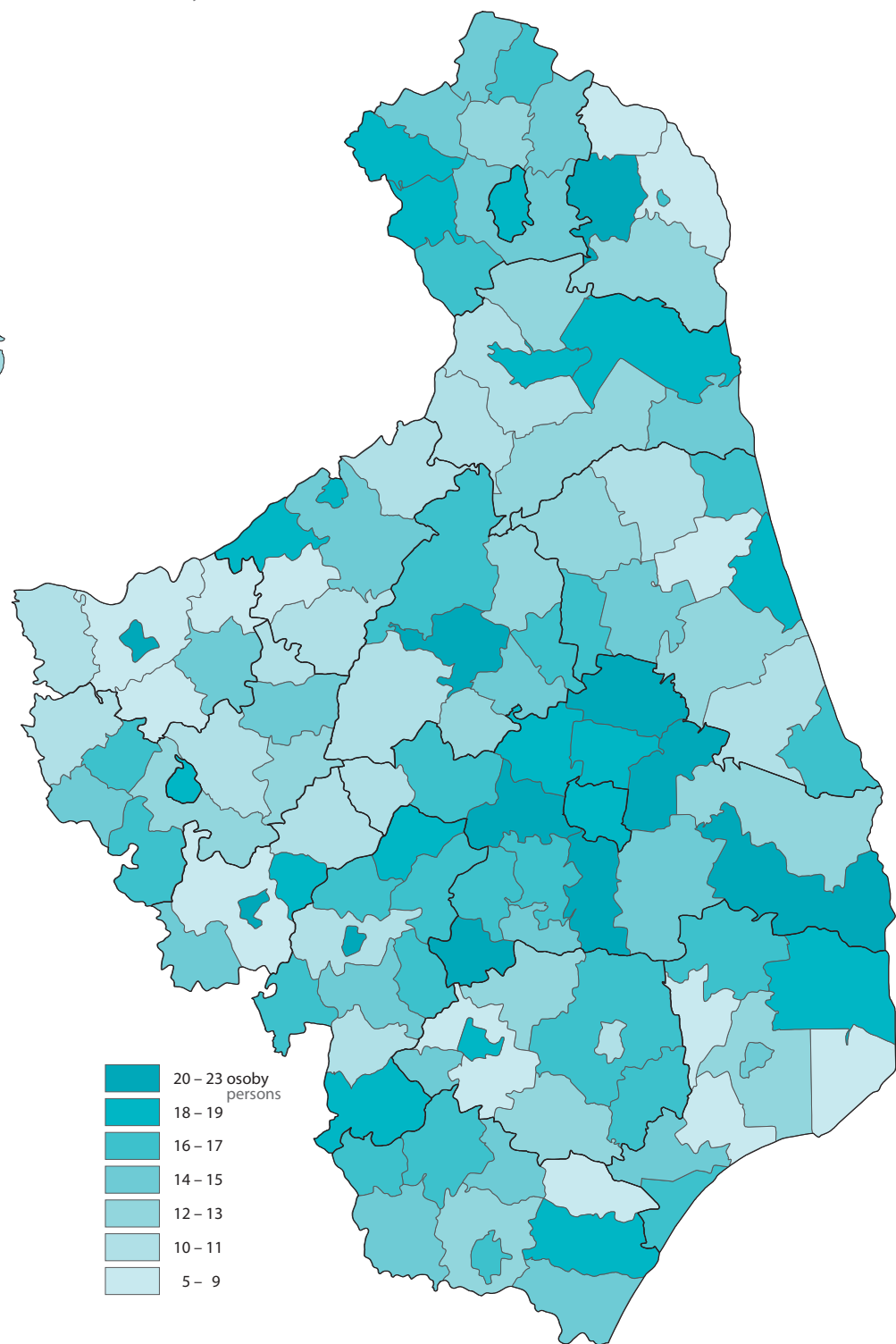
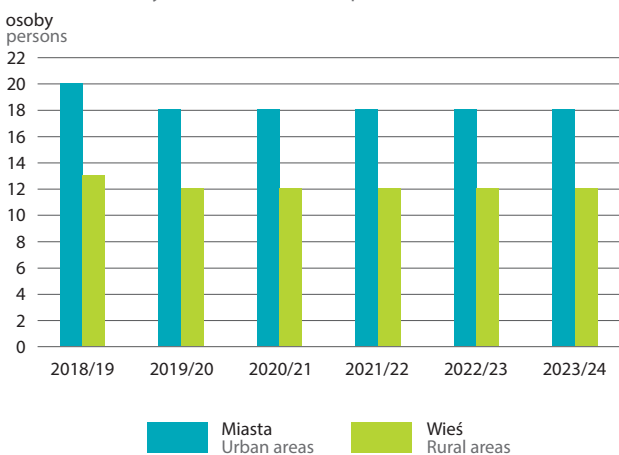
**Średnia wielkość oddziału w szkołach podstawowych dla dzieci i młodzieży w roku szkolnym 2023/24**

Average section size in primary schools for children and youth in the 2023/24 school year



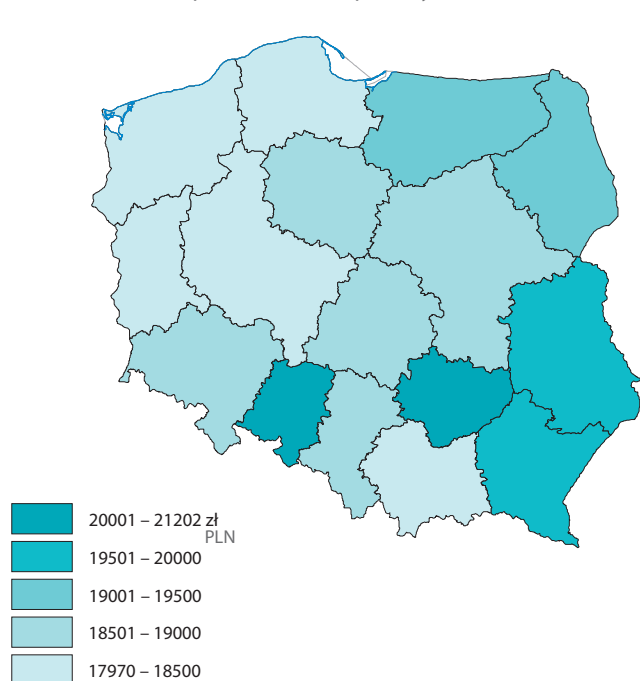
**Średnia wielkość oddziału w szkołach podstawowych dla dzieci i młodzieży w województwie**

Average section size in primary schools for children and youth in the voivodship



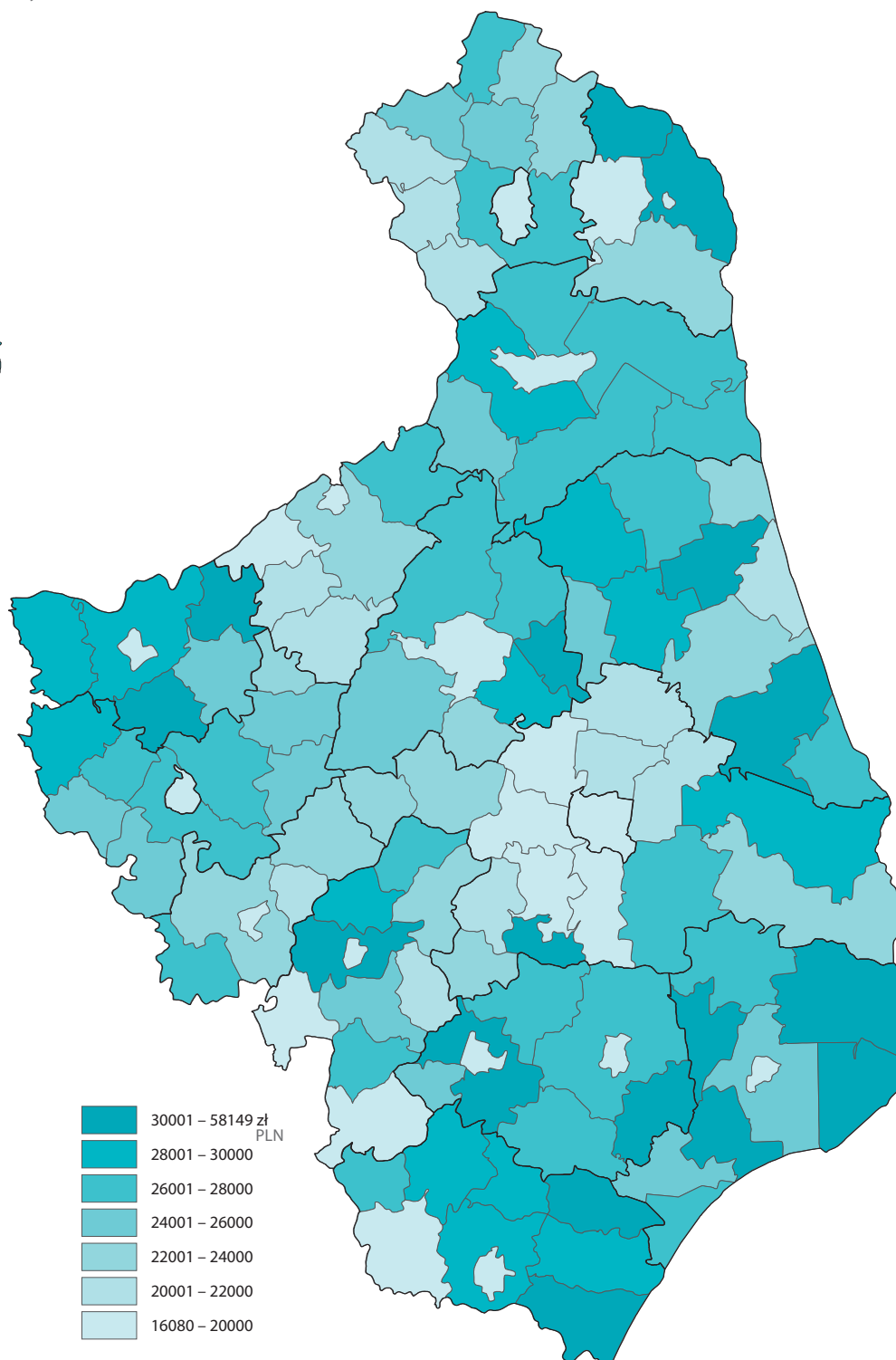
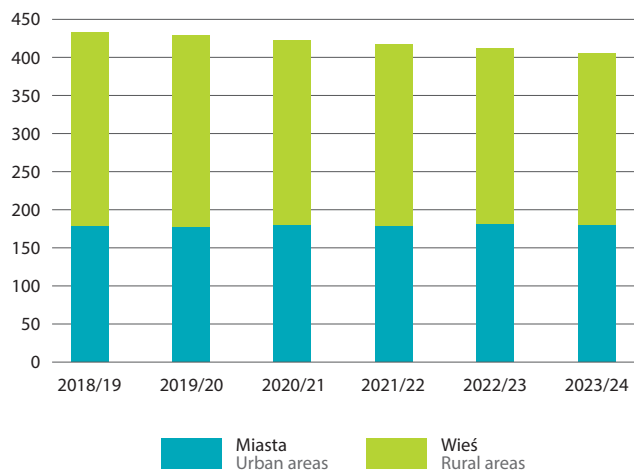
## Koszt jednostkowy edukacji ucznia w szkole podstawowej dla dzieci i młodzieży w 2023 r.

Cost of education per student in a primary school for children and youth in 2023



### Szkoły podstawowe dla dzieci i młodzieży w województwie

Primary schools for children and youth in the voivodship

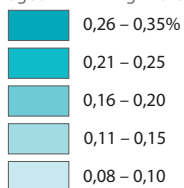


**Uczniowie wyjeżdżający do szkół podstawowych dla dzieci i młodzieży według gminy zamieszkania w roku szkolnym 2023/24**

Outgoing students commuting to primary schools for children and youth in the 2023/24 school year – by municipality of residence



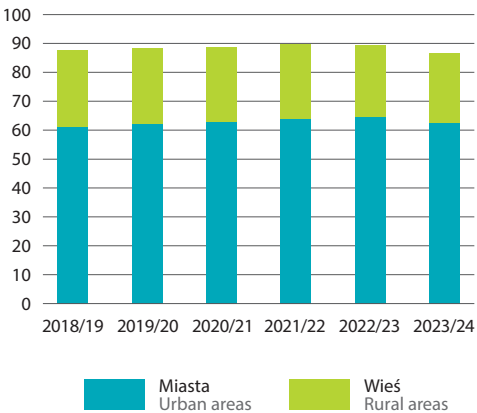
Udział liczby uczniów wyjeżdżających z danego województwa do szkół zlokalizowanych w innych województwach<sup>a</sup> w liczbie ludności w wieku 7–14 lat w województwie zamieszkania<sup>b</sup>  
Share of the number of students commuting from a given voivodship to schools located in other voivodships<sup>a</sup> in the number of population aged 7–14 living in their voivodship of residence<sup>b</sup>



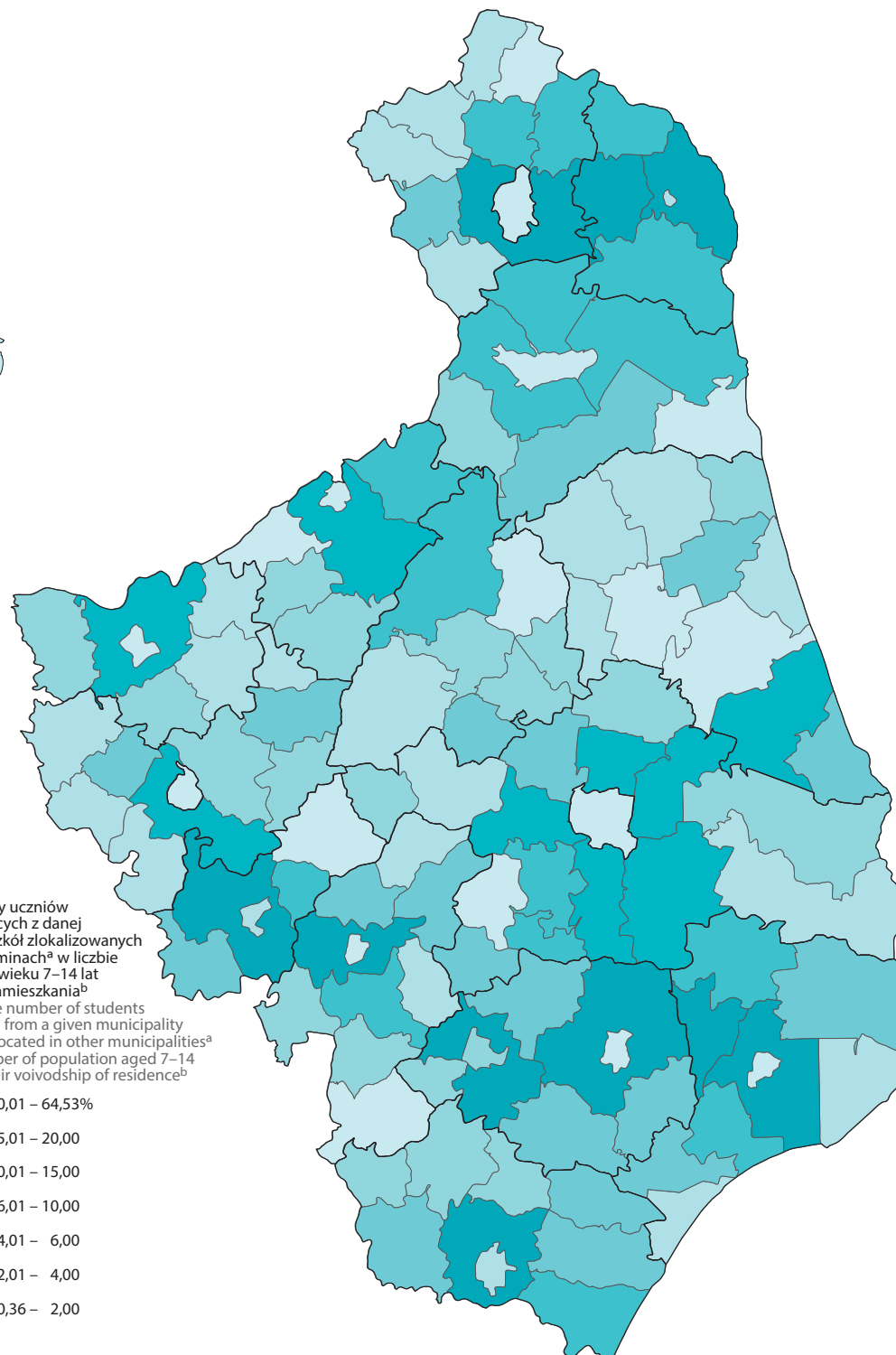

**Uczniowie w szkołach podstawowych dla dzieci i młodzieży w województwie**

Students of primary schools for children and youth in the voivodship

tys. thousands



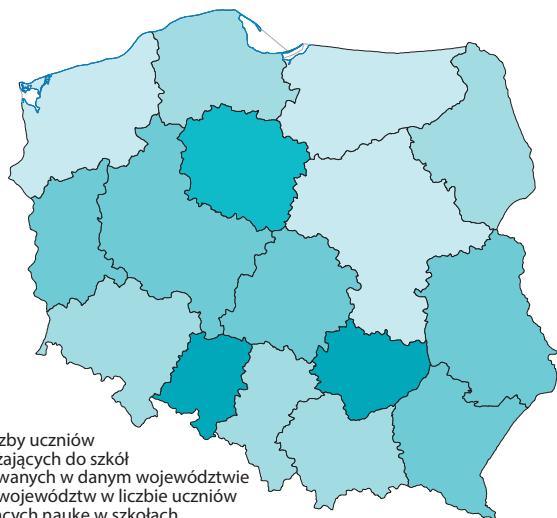
Udział liczby uczniów wyjeżdżających z danej gminy do szkół zlokalizowanych w innych gminach<sup>a</sup> w liczbie ludności w wieku 7–14 lat w gminie zamieszkania<sup>b</sup>  
Share of the number of students commuting from a given municipality to schools located in other municipalities<sup>a</sup> in the number of population aged 7–14 living in their voivodship of residence<sup>b</sup>



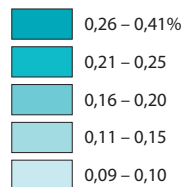
a Stan w dniu 30 września 2023 r. b Stan w dniu 31 grudnia 2023 r.  
a As of 30 September 2023. b As of 31 December 2023.

## Uczniowie przyjeżdżający do szkół podstawowych dla dzieci i młodzieży według gminy pobierania nauki w roku szkolnym 2023/24

Incoming students commuting to primary schools for children and youth in the 2023/24 school year – by municipality of education



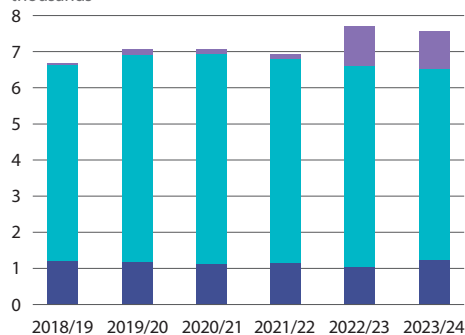
Udział liczby uczniów przyjeżdżających do szkół zlokalizowanych w danym województwie z innych województw w liczbie uczniów pobierających naukę w szkołach zlokalizowanych w tym województwie<sup>a</sup>  
Share of the number of students commuting to schools located in a given voivodship from other voivodships to the number of students attending schools located in this voivodship<sup>a</sup>



## Nauczyciele<sup>b</sup> szkół podstawowych dla dzieci i młodzieży według stopnia awansu zawodowego w województwie

Teachers<sup>b</sup> of primary schools for children and youth by the level of professional promotion in the voivodship

tys.  
thousands

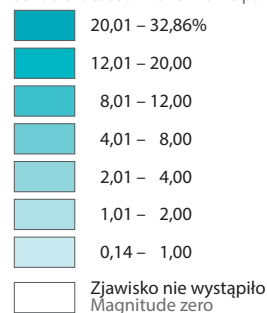


■ Mianowany  
Appointed teacher

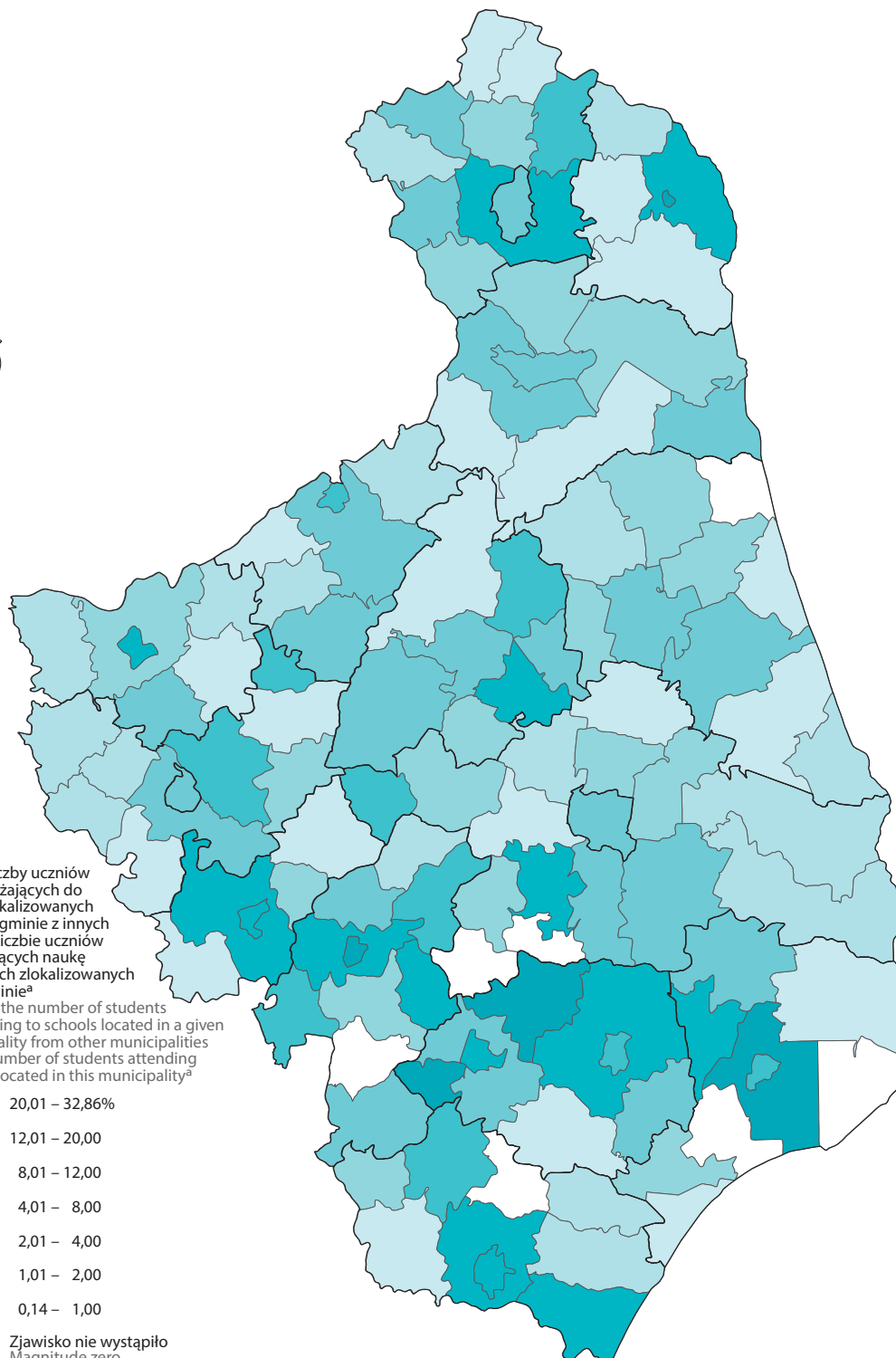
■ Dyplomowany  
Chartered teacher

■ Nieokreślony  
Non indefinite

Udział liczby uczniów przyjeżdżających do szkół zlokalizowanych w danej gminie z innych gmin w liczbie uczniów pobierających naukę w szkołach zlokalizowanych w tej gminie<sup>a</sup>  
Share of the number of students commuting to schools located in a given municipality from other municipalities to the number of students attending schools located in this municipality<sup>a</sup>

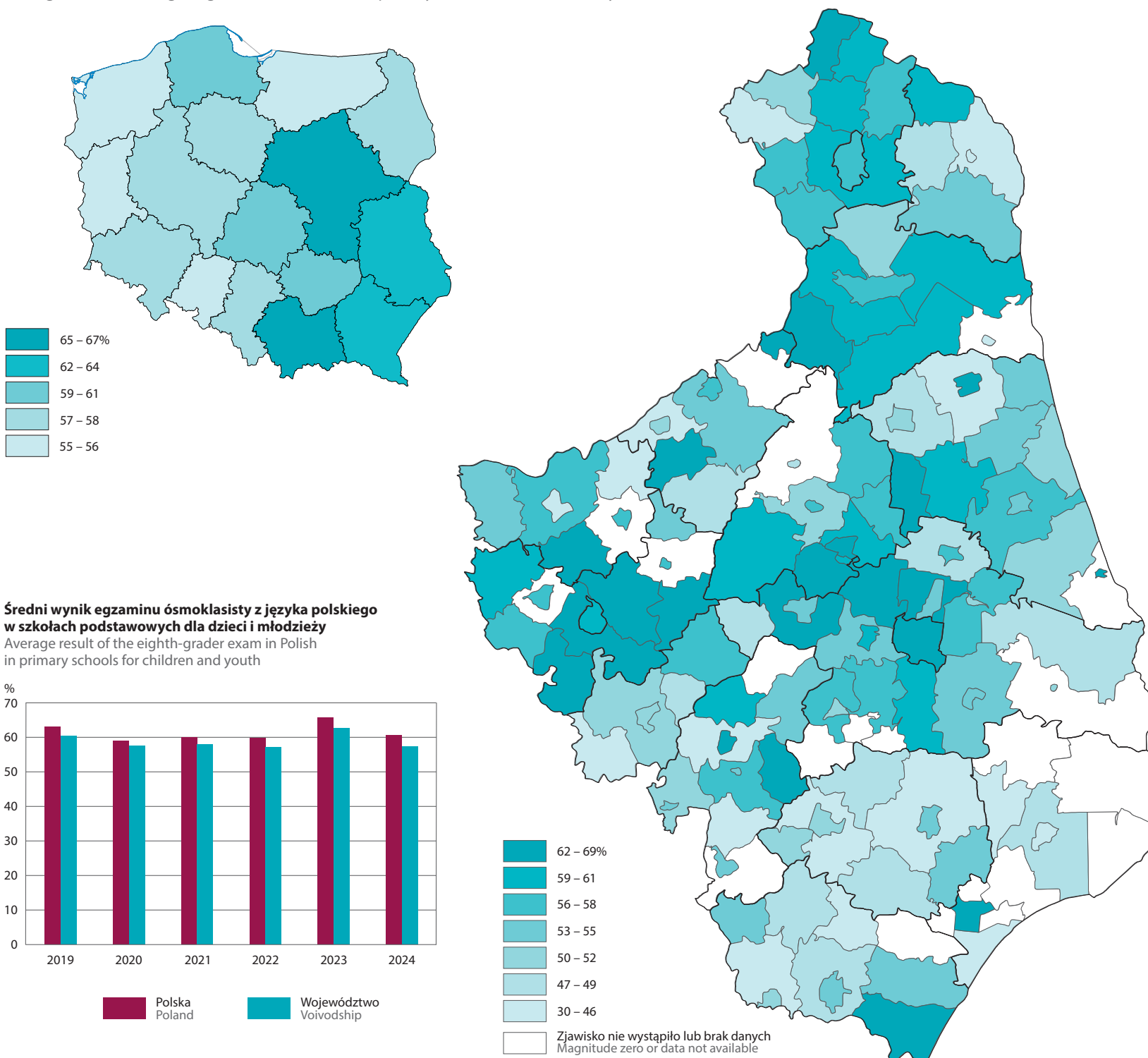


a Stan w dniu 30 września 2023 r. b W przeliczeniu na etaty.  
a As of 30 September 2023. b Expressed in terms of full-time employees.



**Średni wynik egzaminu ósmoklasisty z języka polskiego w szkołach podstawowych dla dzieci i młodzieży w 2024 r.**

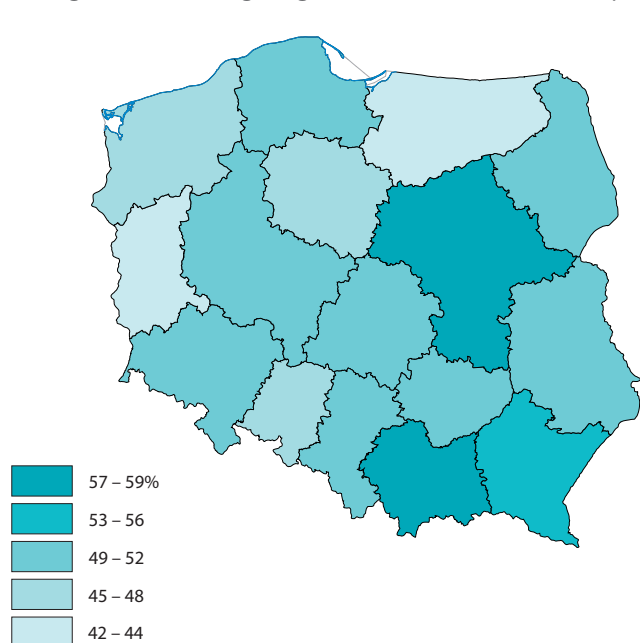
Average result of the eighth-grader exam in Polish in primary schools for children and youth in 2024



Źródło: Centralna Komisja Egzaminacyjna.  
Source: Central Examination Board.

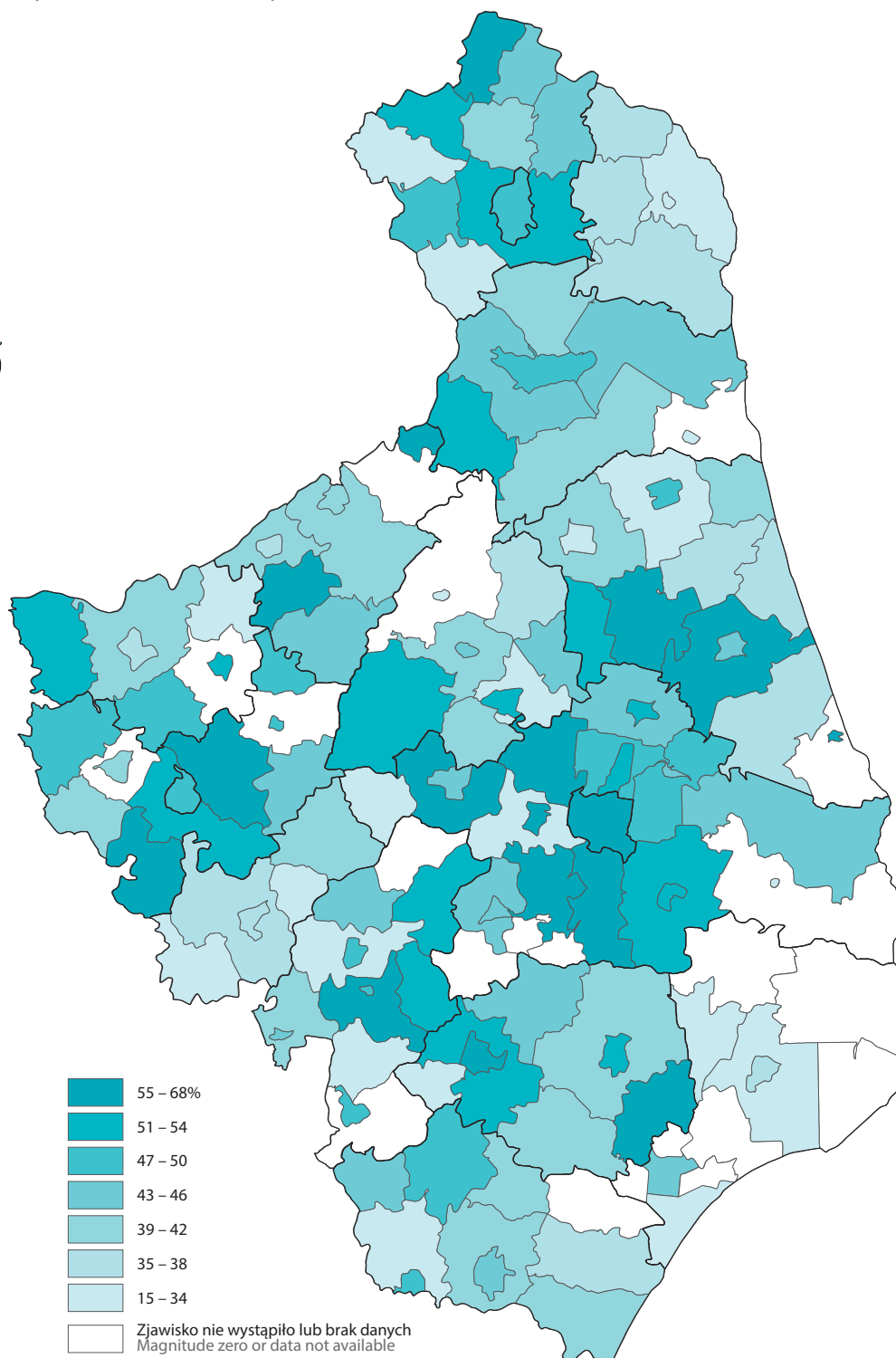
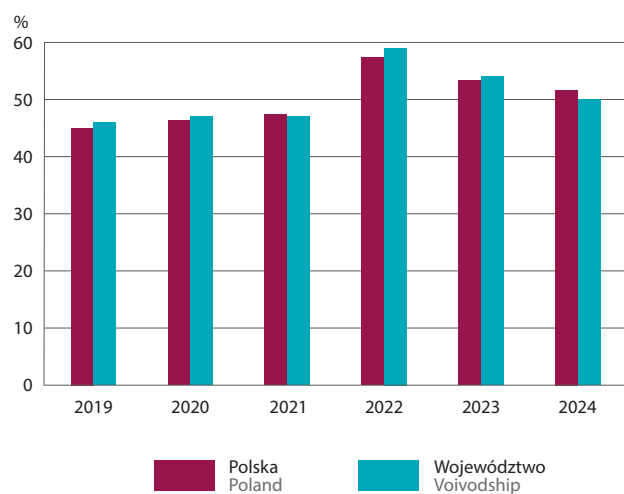
### Średni wynik egzaminu ósmoklasisty z matematyki w szkołach podstawowych dla dzieci i młodzieży w 2024 r.

Average result of the eighth-grader exam in mathematics in primary schools for children and youth in 2024



### Średni wynik egzaminu ósmoklasisty z matematyki w szkołach podstawowych dla dzieci i młodzieży

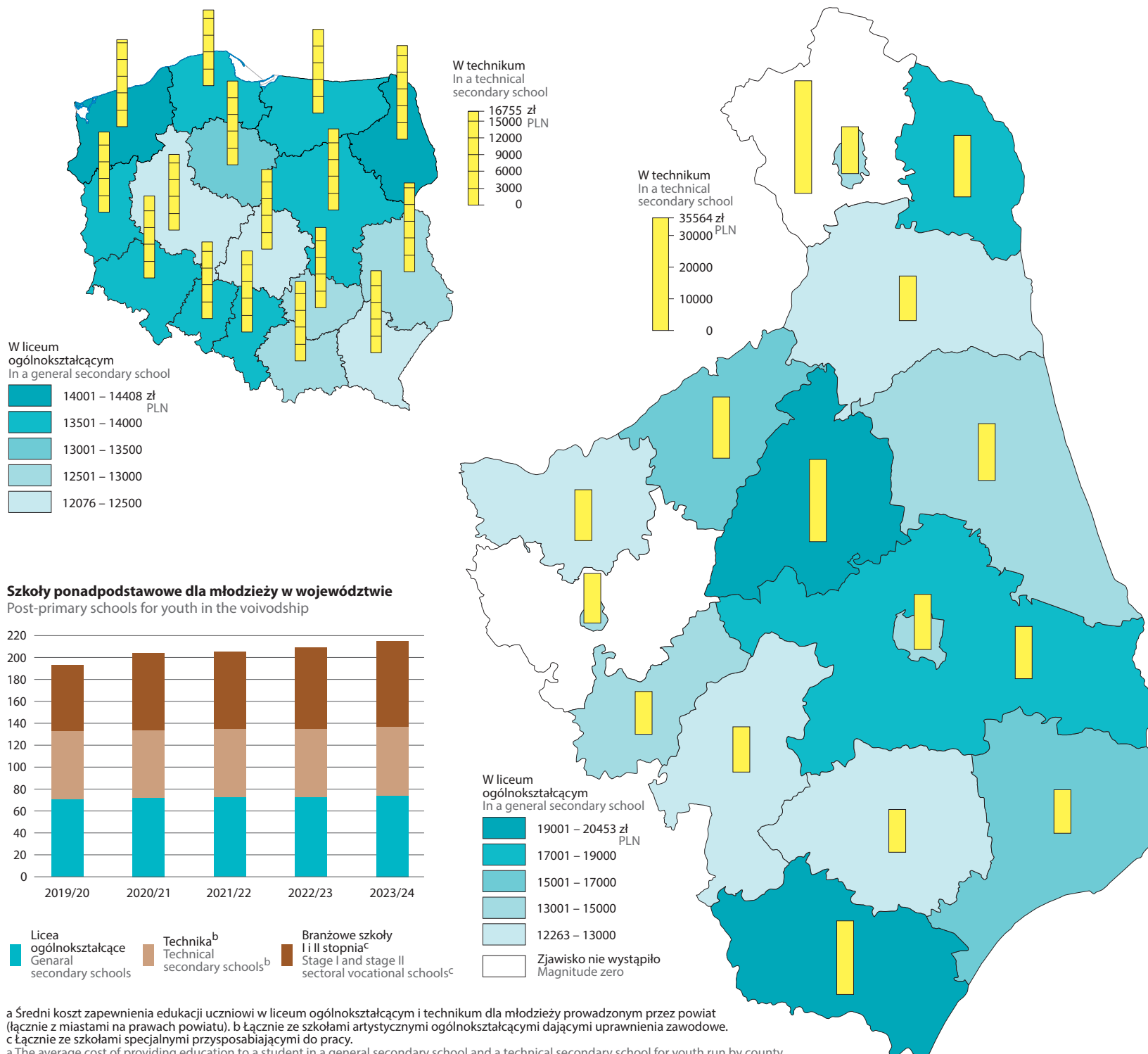
Average result of the eighth-grader exam in mathematics in primary schools for children and youth



Źródło: Centralna Komisja Egzaminacyjna.  
Source: Central Examination Board.

**Koszt jednostkowy edukacji ucznia w liceum ogólnokształcącym oraz technikum dla młodzieży<sup>a</sup> w 2023 r.**

Cost of education per student in a general secondary school and a technical secondary school for youth<sup>a</sup> in 2023



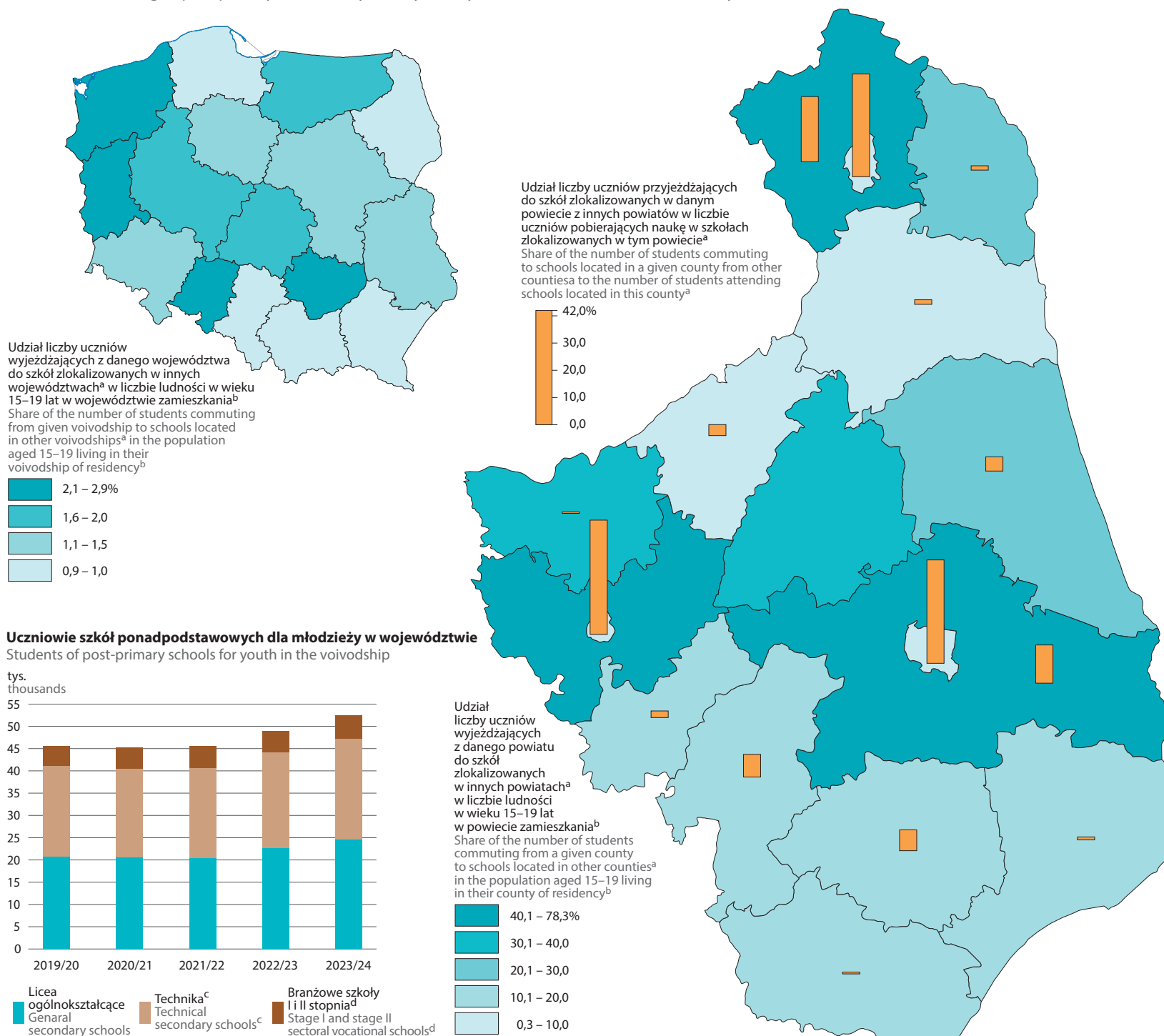
a Średni koszt zapewnienia edukacji uczniowi w liceum ogólnokształcącym i technikum dla młodzieży prowadzonym przez powiat (łącznie z miastami na prawach powiatu). b łącznie ze szkołami artystycznymi ogólnokształcącymi dającymi uprawnienia zawodowe.

c łącznie ze szkołami specjalnymi przysposabiającymi do pracy.

a The average cost of providing education to a student in a general secondary school and a technical secondary school for youth run by county (including cities with county status). b Including general art schools leading to professional certification. c Including special job-training schools.

## Uczniowie dojeżdżający do szkół ponadpodstawowych dla młodzieży według powiatu zamieszkania w roku szkolnym 2023/24

Students commuting to post-primary schools for youth by county of residence in the 2023/24 school year



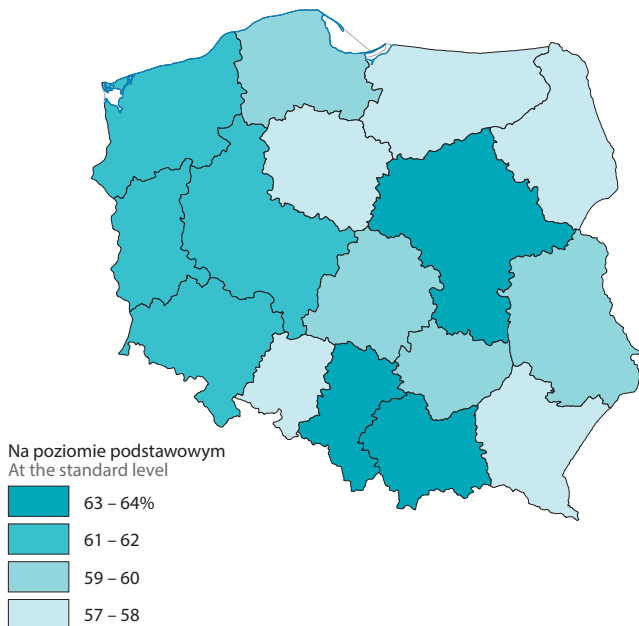
a Stan w dniu 30 września 2023 r. b Stan w dniu 31 grudnia 2023 r. c Łącznie ze szkołami artystycznymi ogólnokształcącymi dającymi uprawnienia zawodowe.

d Łącznie ze szkołami specjalnymi przysposabiającymi do pracy.

a As of 30 September 2023. b As of 31 December 2023. c Including general art schools leading to professional certification. d Including special job-training schools.

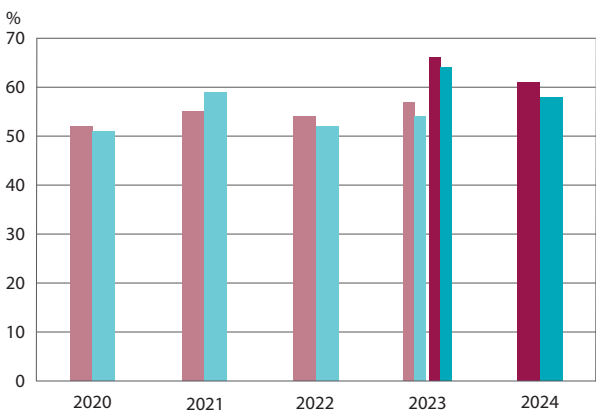
### Średni wynik egzaminu maturalnego z języka polskiego w 2024 r.

Average results of matriculation exam in Polish in 2024

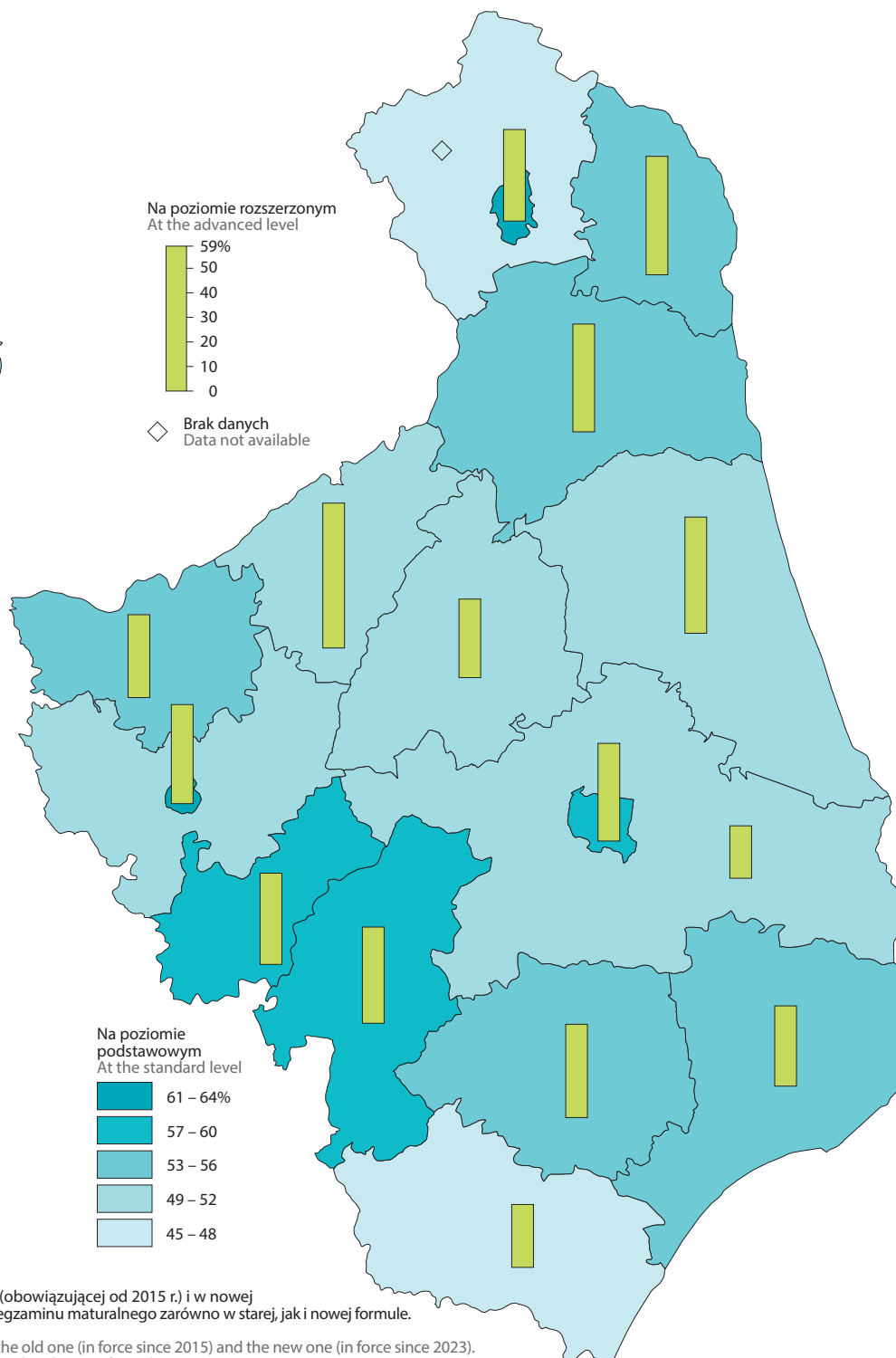


### Średni wynik egzaminu maturalnego na poziomie podstawowym z języka polskiego

Average results of matriculation exam at the standard level in Polish



Egzamin maturalny przeprowadzony w formule<sup>a</sup>:  
The matriculation examination carried out in formulas<sup>a</sup>:



<sup>a</sup> Od 2023 r. egzamin maturalny przeprowadzany jest w dwóch formułach – starej (obowiązującej od 2015 r.) i w nowej (obowiązującej od 2023 r.). W 2023 r. w województwie abiturienti przystępowali do egzaminu maturalnego zarówno w starej, jak i nowej formule.

Źródło: Centralna Komisja Egzaminacyjna.

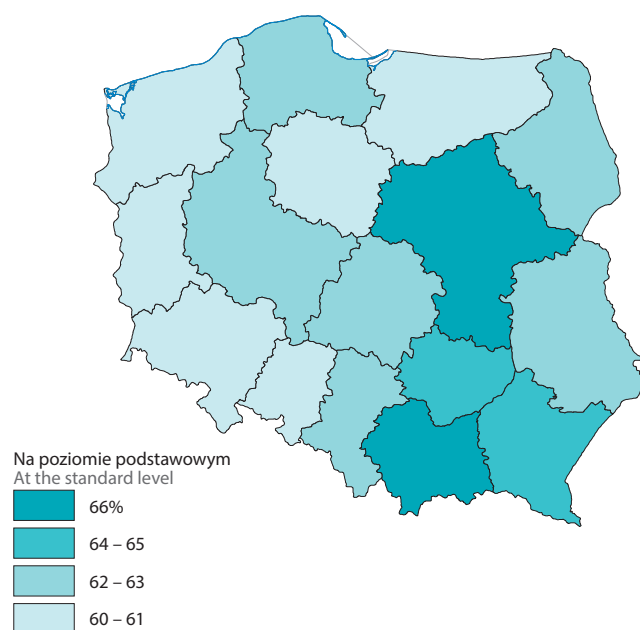
<sup>a</sup> Since 2023, the matriculation examination has been carried out in two formulas – the old one (in force since 2015) and the new one (in force since 2023).

In 2023, in the Voivodship, graduates took the matriculation exam both in the old and in the new formula.

Source: Central Examination Board.

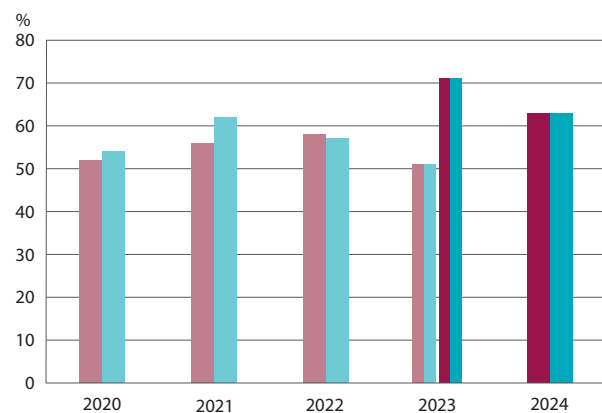
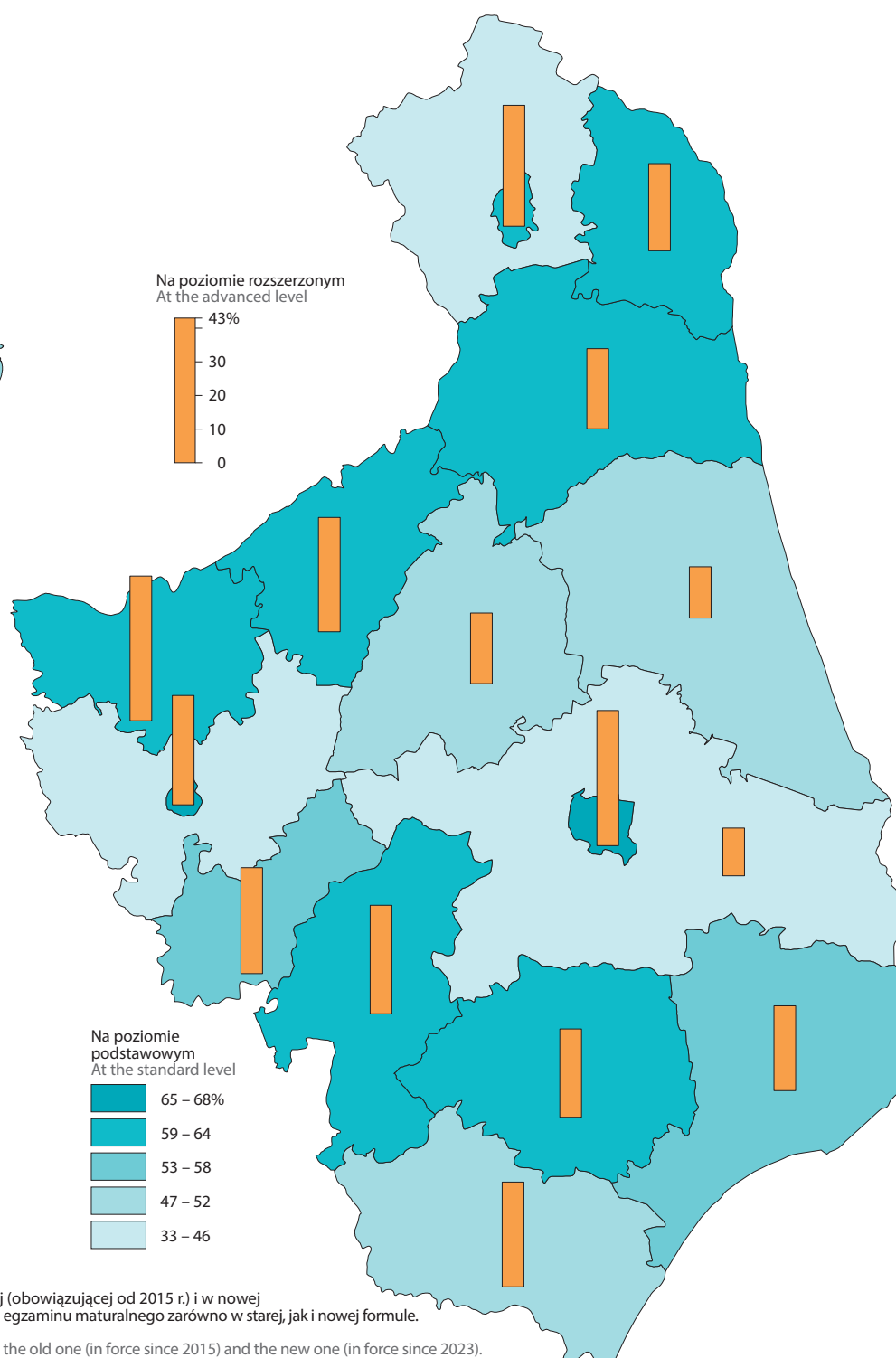
## Średni wynik egzaminu maturalnego z matematyki w 2024 r.

Average results of matriculation exam in mathematics in 2024



## Średni wynik egzaminu maturalnego na poziomie podstawowym z matematyki

Average results of matriculation exam at the standard level in mathematics

Egzamin maturalny przeprowadzony w formule<sup>a</sup>:The matriculation examination carried out in formulas<sup>a</sup>:

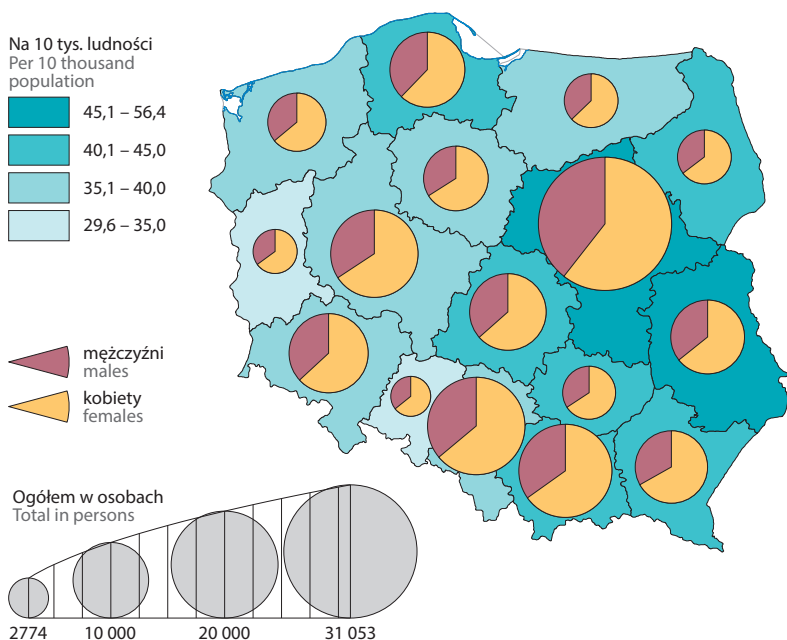
a Od 2023 r. egzamin maturalny przeprowadzany jest w dwóch formułach – starej (obowiązującej od 2015 r.) i w nowej (obowiązującej od 2023 r.). W 2023 r. w województwie abiturienti przystępowali do egzaminu maturalnego zarówno w starej, jak i nowej formule.  
Źródło: Centralna Komisja Egzaminacyjna.

a Since 2023, the matriculation examination has been carried out in two formulas – the old one (in force since 2015) and the new one (in force since 2023). In 2023, in the Voivodship, graduates took the matriculation exam both in the old and in the new formula.

Source: Central Examination Board.

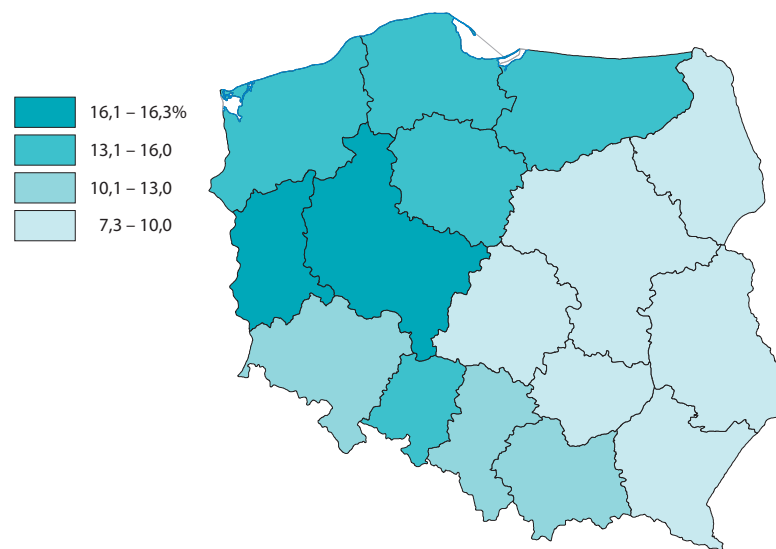
### Absolwenci w liceach ogólnokształcących dla młodzieży w roku szkolnym 2022/23

Graduates in general secondary schools for youth in the 2022/23 school year



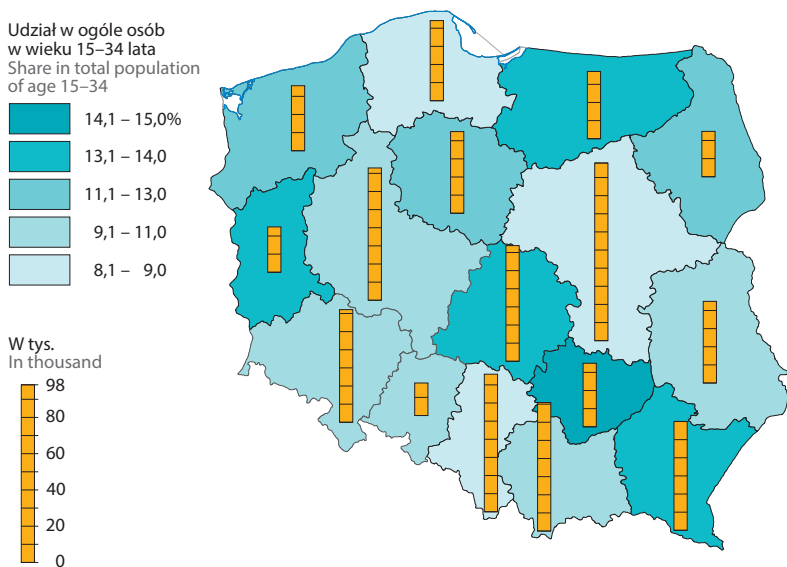
### Udział uczniów branżowych szkół I stopnia w ogólnej liczbie uczniów szkół ponadpodstawowych w roku szkolnym 2023/24

Share of students of stage I sectoral vocational schools in total number of students of post-primary schools in the 2023/2024 school year



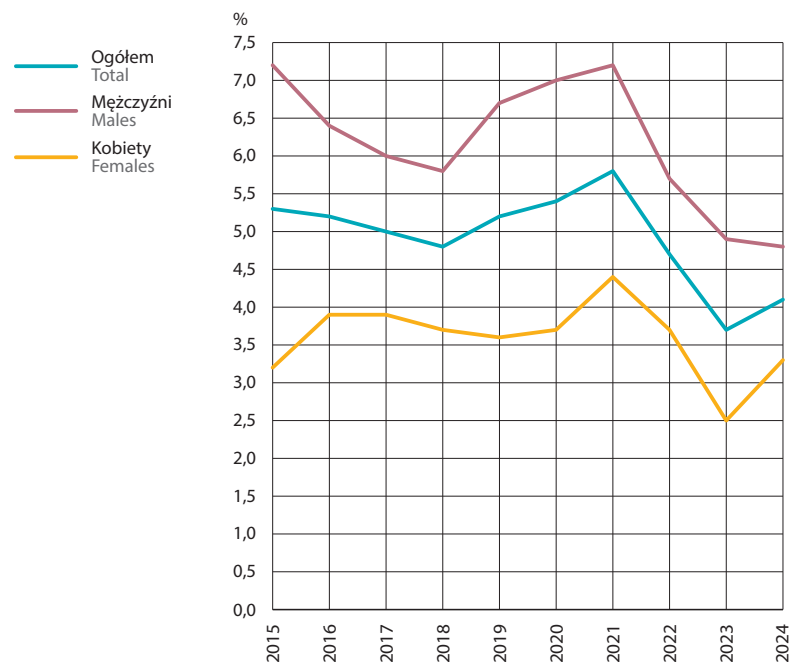
### Osoby młode (15–34 lata) niepracujące, nieuczące się i niedokształcające się (NEET) w 2024 r.

Young people (15–34 years) neither in employment nor in education and training (NEET) in 2024



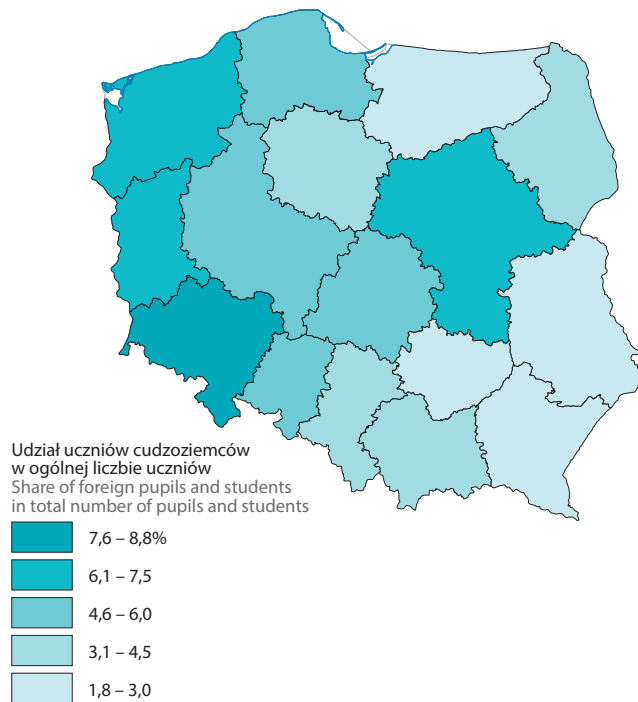
### Osoby młode (18–24 lata) niekontynuujące nauki

Early leavers (18–24 years) from education and training



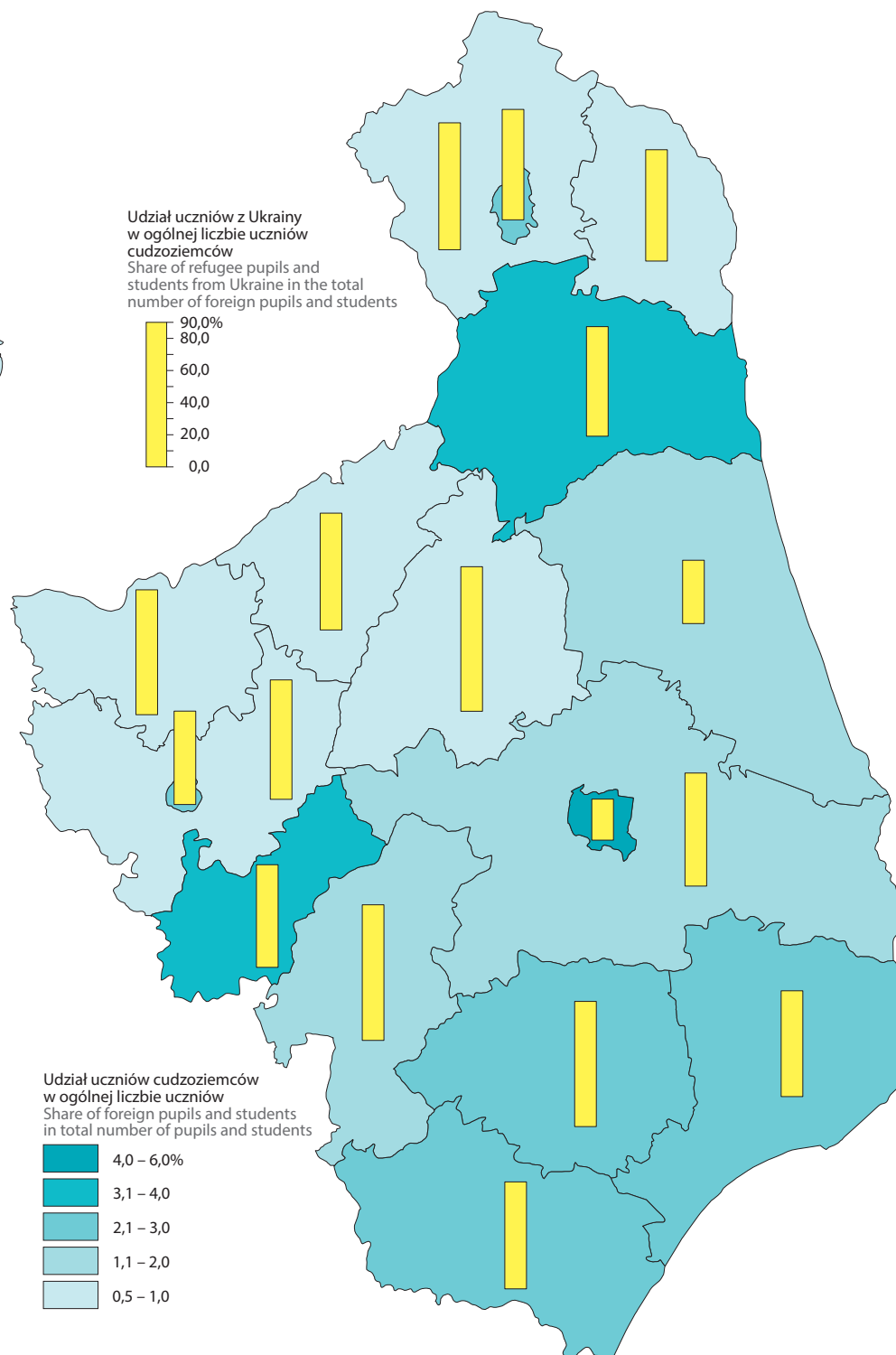
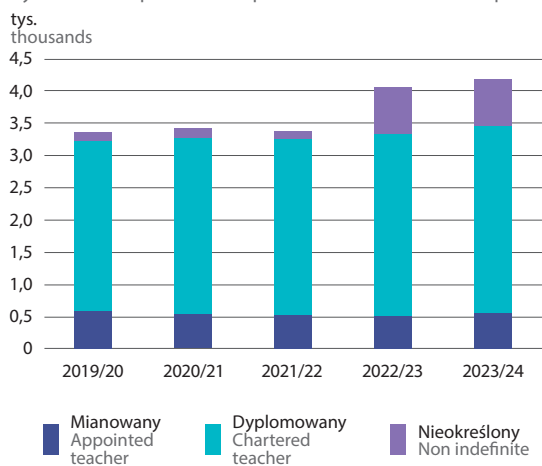
## Uczniowie<sup>a</sup> cudzoziemcy w roku szkolnym 2023/24

Foreign pupils and students<sup>a</sup> in the 2023/24 school year



## Nauczyciele<sup>b</sup> szkół ponadpodstawowych dla młodzieży według stopnia awansu zawodowego w województwie

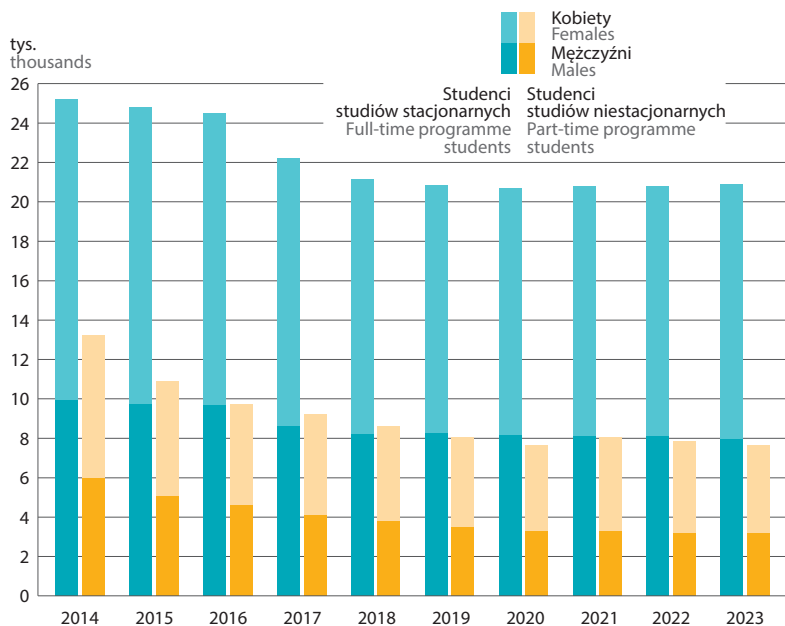
Teachers<sup>b</sup> of secondary schools for youth by the level of professional promotion in the voivodship



a Uczęszczający do przedszkoli, szkół podstawowych i szkół ponadpodstawowych. b W przeliczeniu na etaty.  
a Attending nursery schools, primary schools and secondary schools. b Expressed in terms of full-time employees

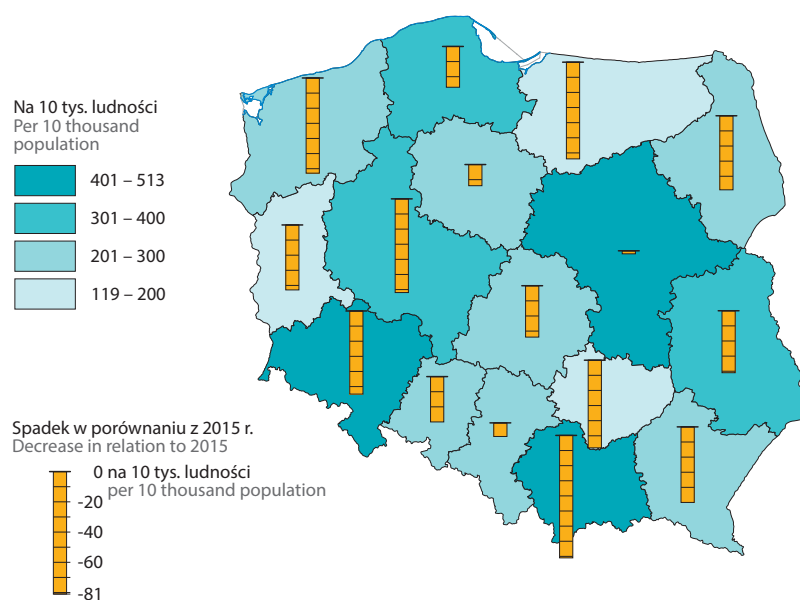
### Studenci uczelni w województwie

Students of higher education institutions in the voivodship



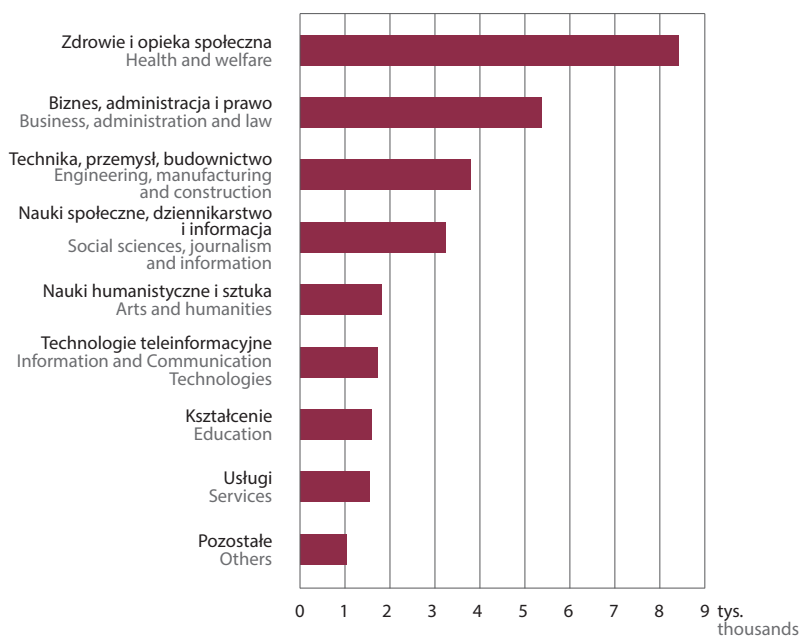
### Studenci uczelni w roku akademickim 2023/24

Students of higher education institutions in the 2023/24 academic year



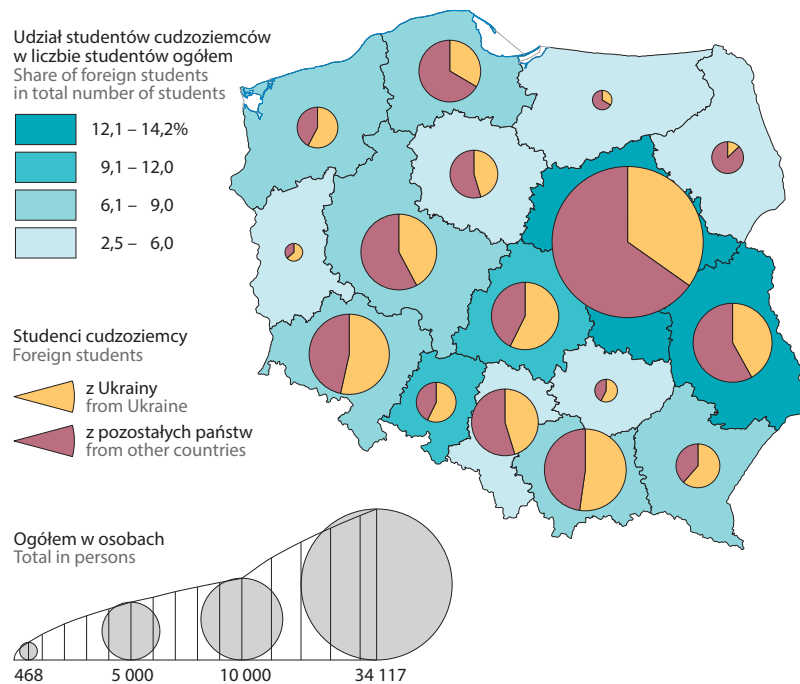
### Studenci uczelni według grup kierunków studiów w województwie w roku akademickim 2023/24

Students of higher education institutions by broad fields of education and training in the voivodship in the 2023/24 academic year



### Studenci cudzoziemcy w roku akademickim 2023/24

Foreign students in the 2023/24 academic year



# **Mieszkania i ich obsługa**

## Dwellings and their service

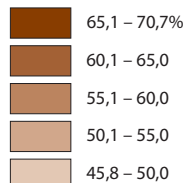


**Mieszkania w 2021 r.<sup>a</sup>**

Dwellings in 2021<sup>a</sup>

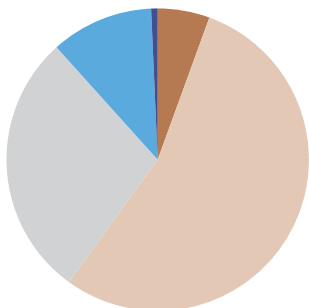


Udział mieszkań zamieszkałych w budynkach wybudowanych przed 1989 r. w ogólnej liczbie mieszkań  
Inhabited dwellings in buildings constructed before 1989 in total number of dwellings

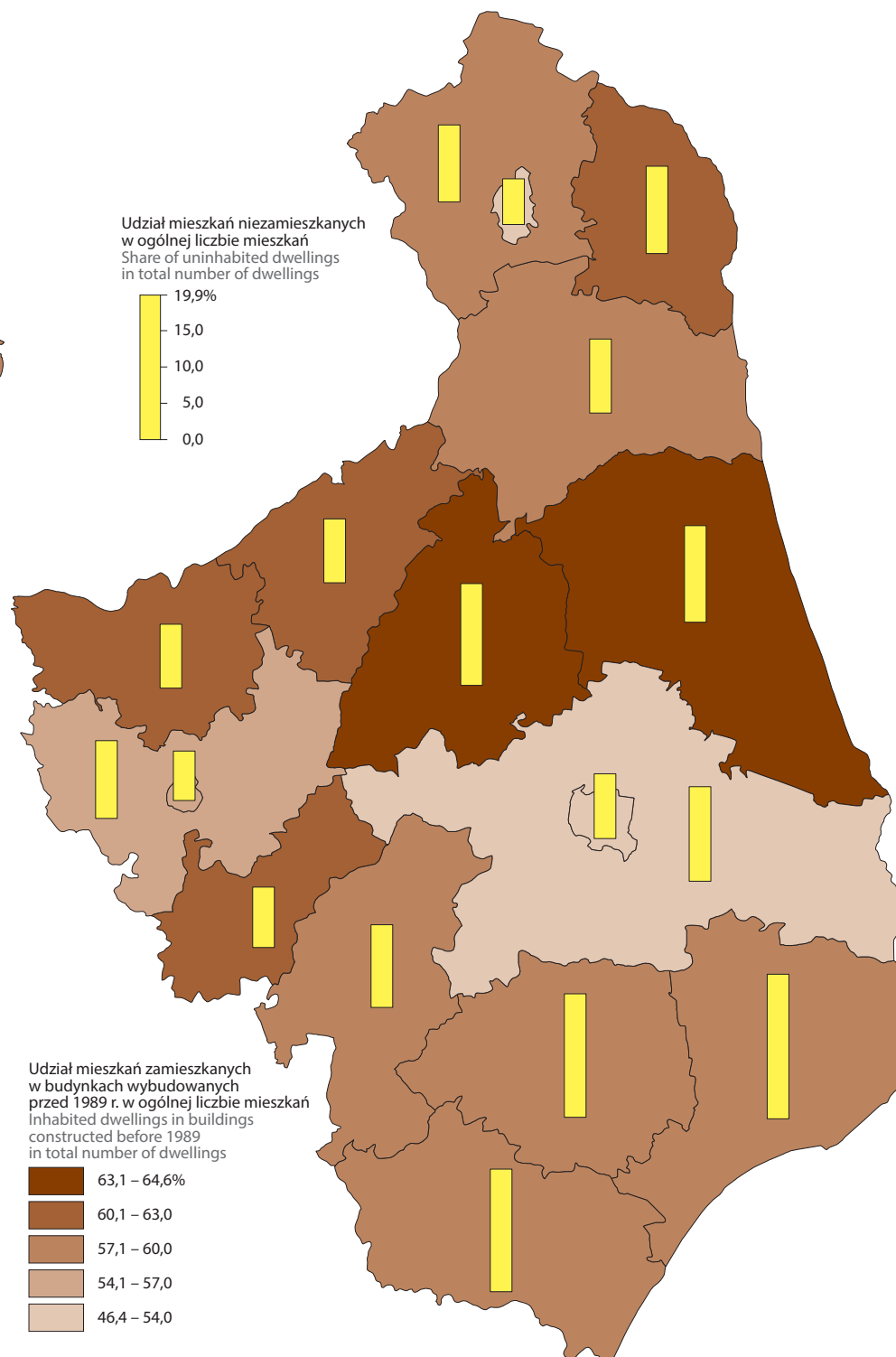
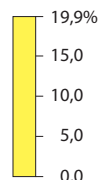


**Struktura mieszkań zamieszkałych według okresu wybudowania budynku w województwie w 2021 r.<sup>a</sup>**

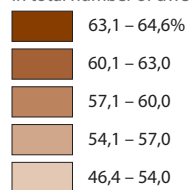
Structure of inhabited dwellings by period of building construction in the voivodship in 2021<sup>a</sup>



Udział mieszkań niezamieszkałych w ogólnej liczbie mieszkań  
Share of uninhabited dwellings in total number of dwellings



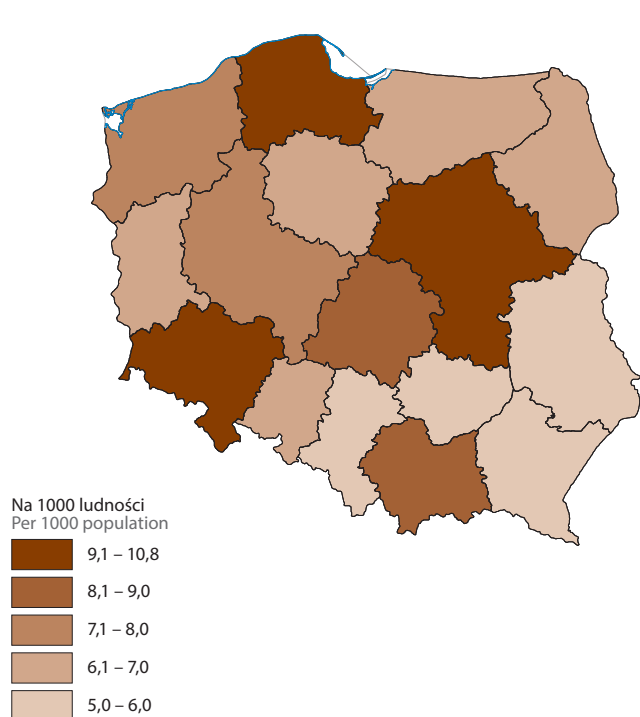
Udział mieszkań zamieszkałych w budynkach wybudowanych przed 1989 r. w ogólnej liczbie mieszkań  
Inhabited dwellings in buildings constructed before 1989 in total number of dwellings



<sup>a</sup> Dane Narodowego Spisu Powszechnego Ludności i Mieszkań 2021.  
<sup>a</sup> Data of the National Population and Housing Census 2021.

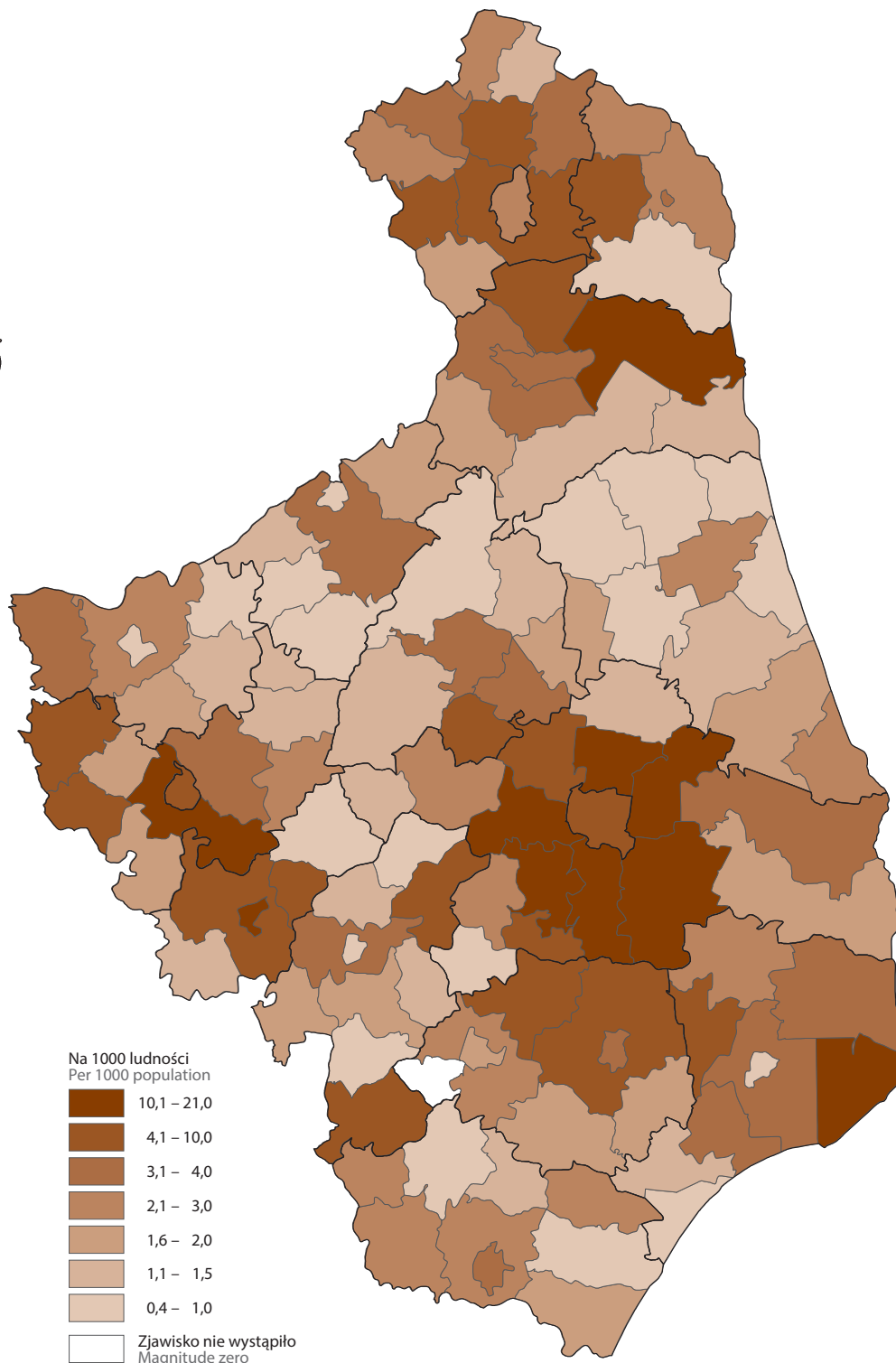
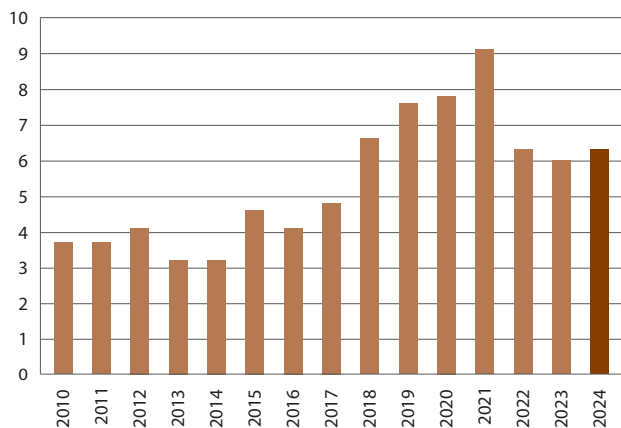
**Mieszkania, na budowę których wydano pozwolenia lub przyjęto zgłoszenia zgodnie z projektem budowlanym w 2024 r.**

Dwellings for which construction permits have been issued or notifications have been accepted in accordance with a construction project in 2024



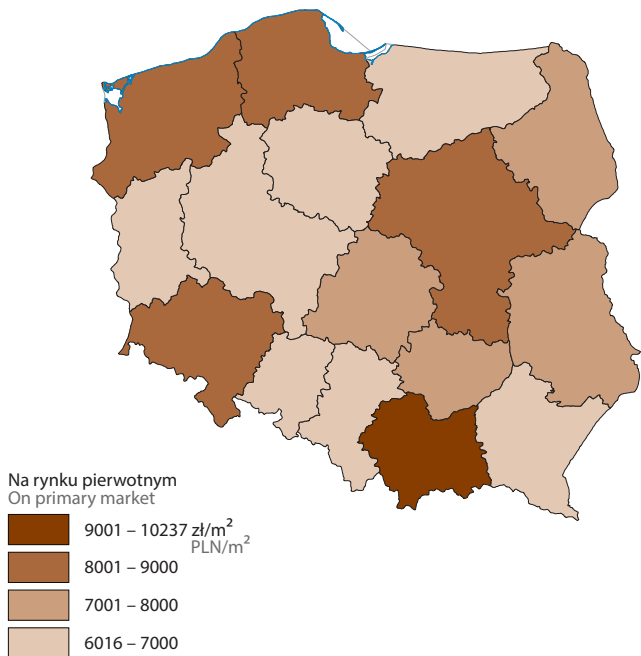
**Mieszkania, na budowę których wydano pozwolenia lub przyjęto zgłoszenia zgodnie z projektem budowlanym na 1000 ludności w województwie**

Dwellings for which construction permits have been issued or notifications have been accepted in accordance with a construction project per 1000 population in the voivodship



**Mediana cen lokali mieszkalnych w 2023 r.**

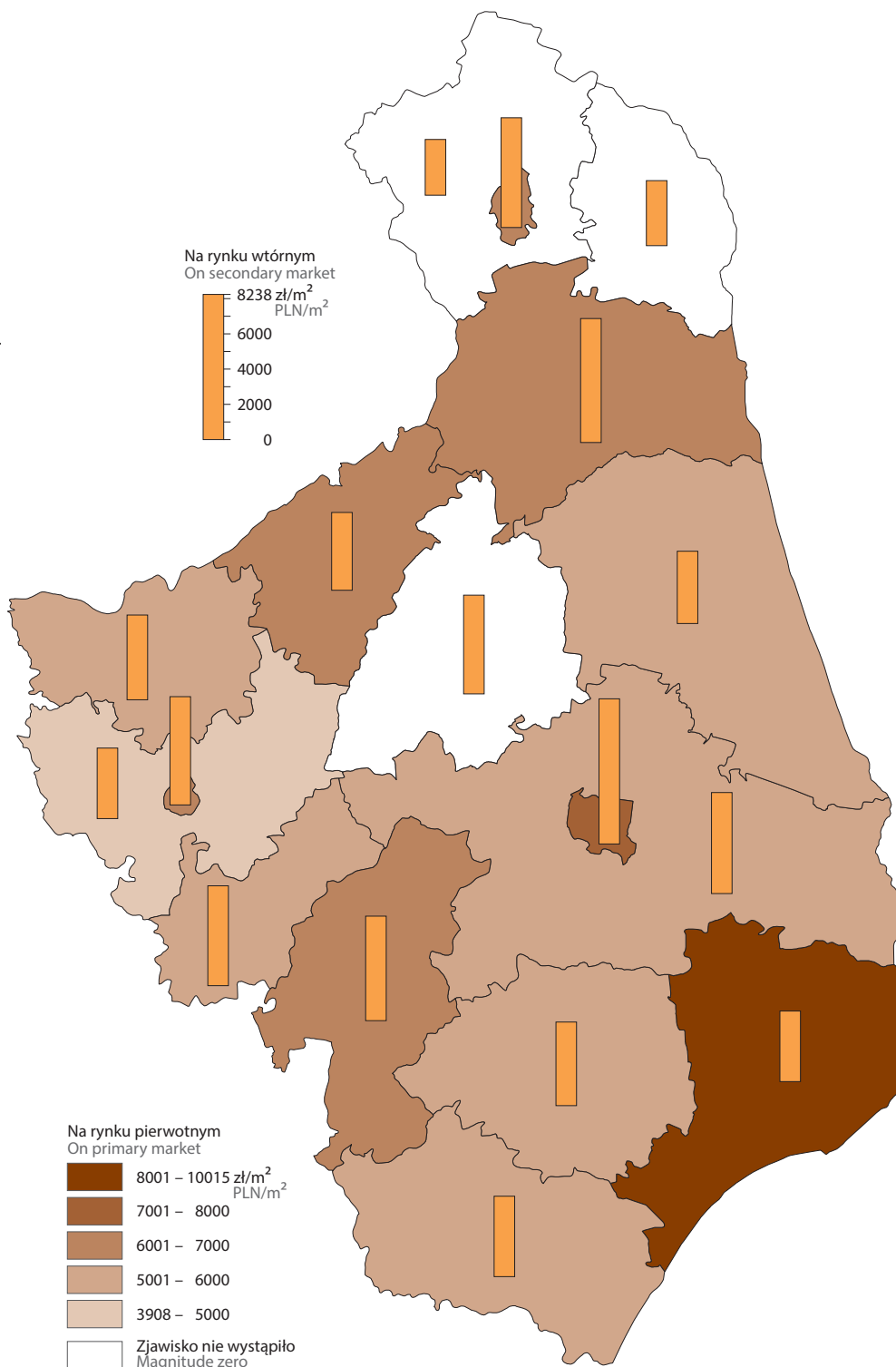
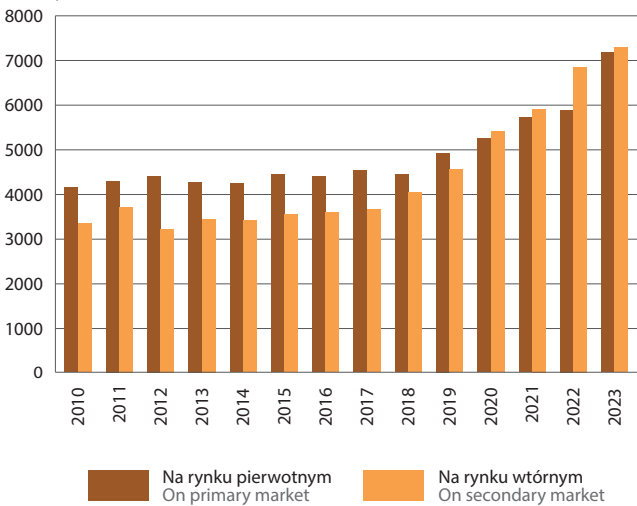
Median of prices of residential premises in 2023



**Mediana cen lokali mieszkalnych w województwie**

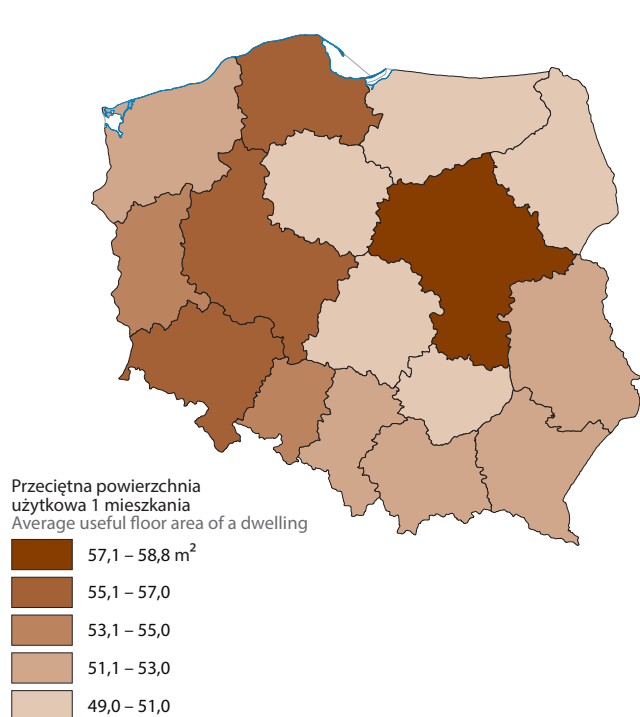
Median of prices of residential premises in the voivodship

w zł/m<sup>2</sup>  
in PLN/m<sup>2</sup>



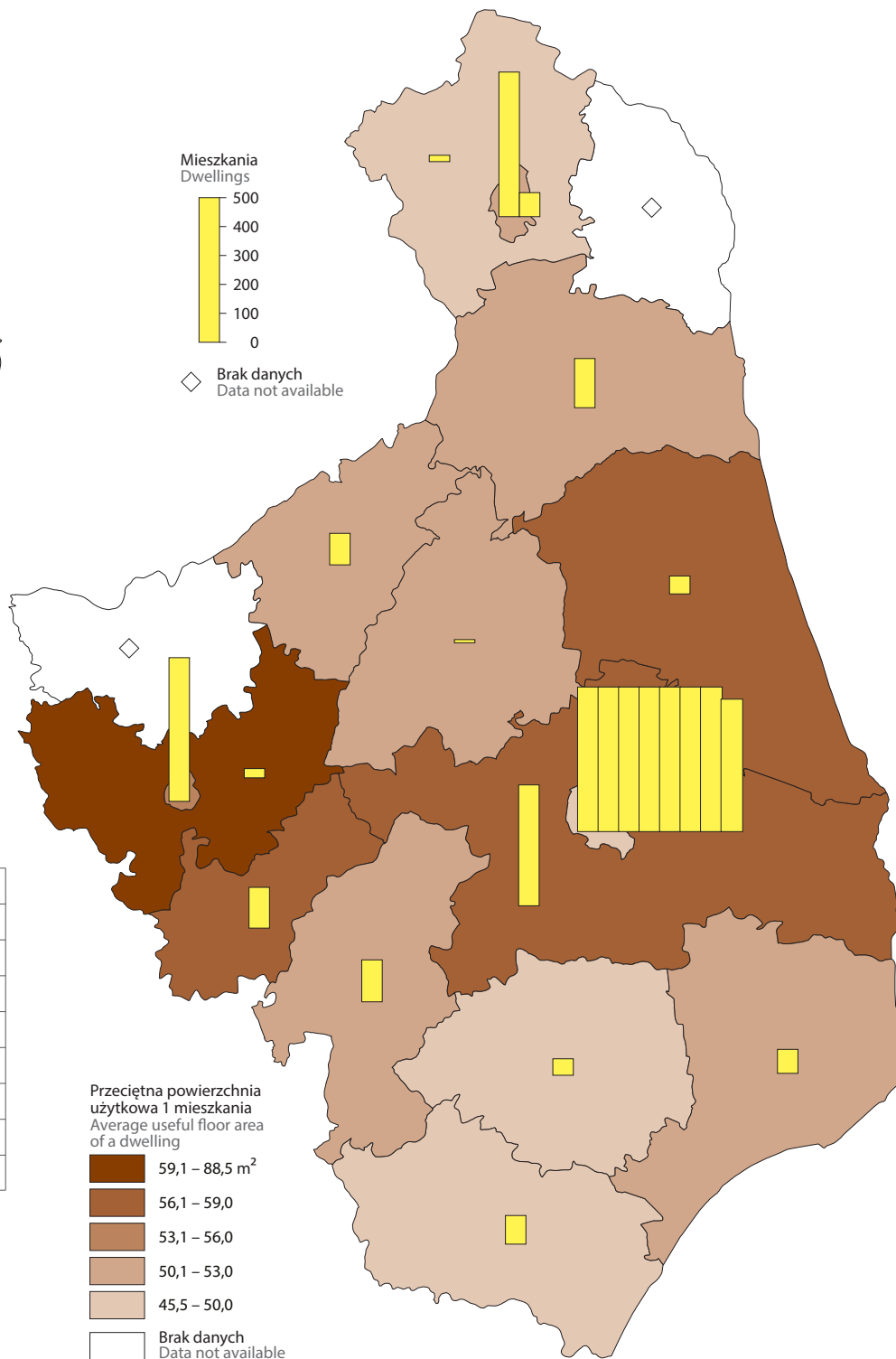
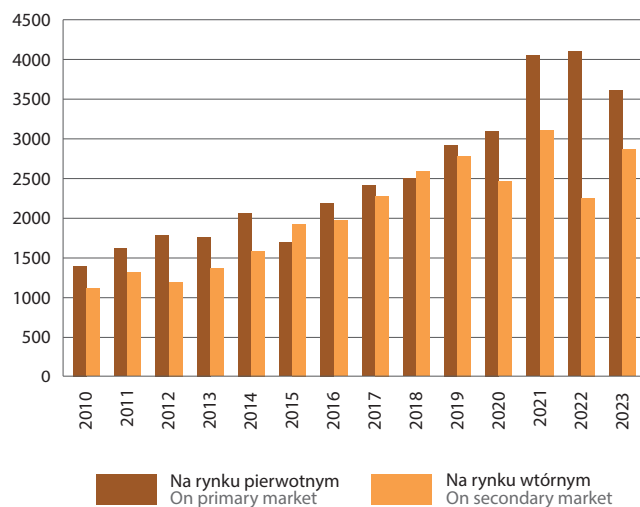
**Lokale mieszkalne sprzedane w ramach transakcji na rynku pierwotnym i wtórnym w 2023 r.**

Residential premises sold in primary and secondary market transactions in 2023



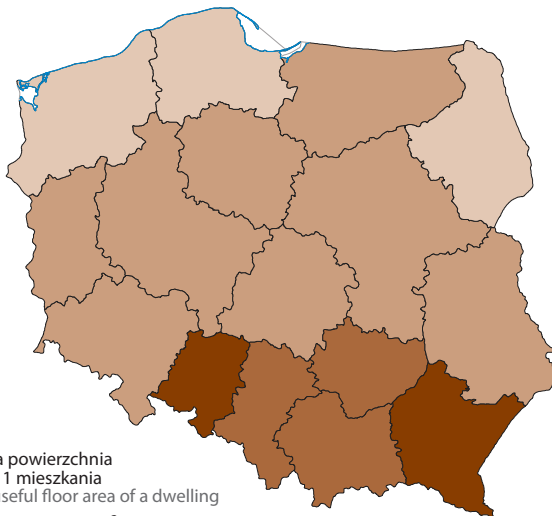
**Lokale mieszkalne sprzedane w ramach transakcji rynkowych w województwie**

Residential premises sold in market transactions in the voivodship

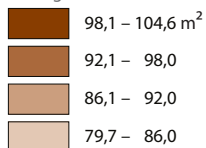


**Mieszkania oddane do użytkowania w 2024 r.**

Dwellings completed in 2024

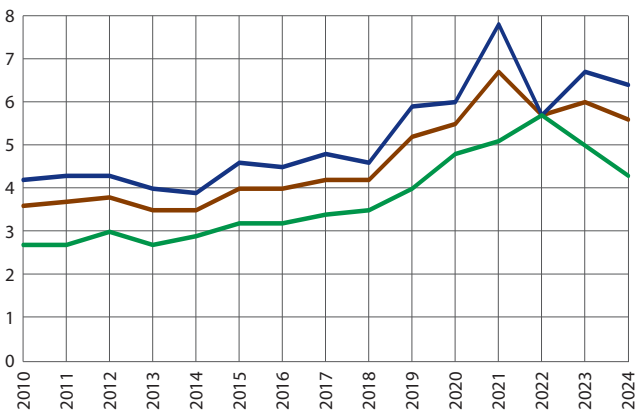


Przeciętna powierzchnia użytkowa 1 mieszkania  
Average useful floor area of a dwelling



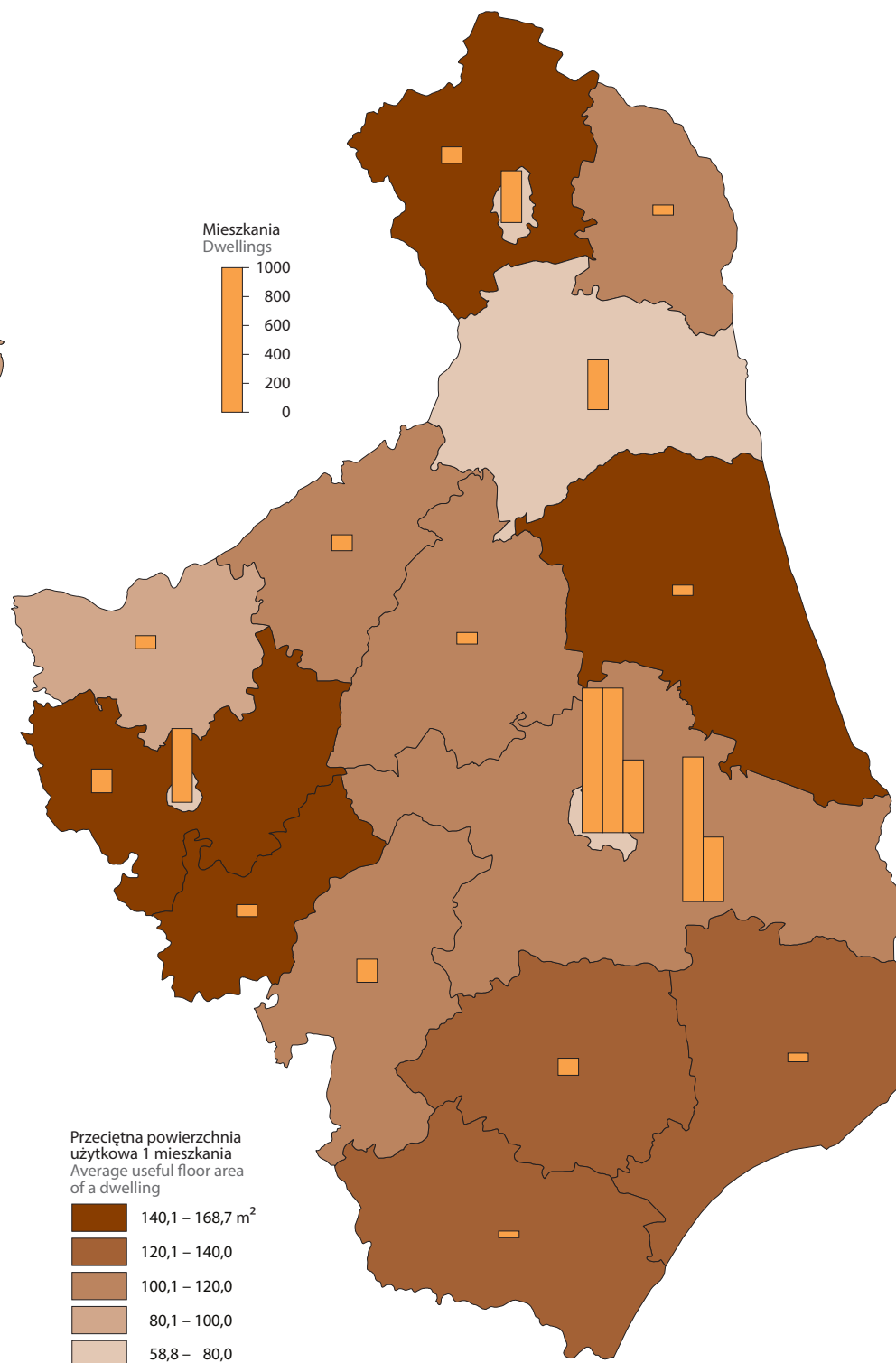
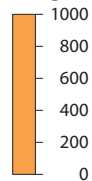
**Mieszkania oddane do użytkowania na 1000 ludności w województwie**

Dwellings completed per 1000 population in the voivodship

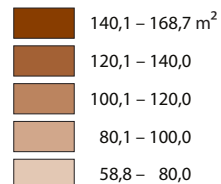


— Ogółem (Total) — Miasta (Urban areas) — Wieś (Rural areas)

Mieszkania  
Dwellings



Przeciętna powierzchnia użytkowa 1 mieszkania  
Average useful floor area of a dwelling



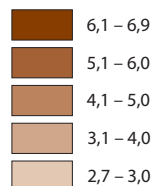
Mieszkania oddane do użytkowania na 1000 ludności w 2024 r.

Dwellings completed per 1000 population in 2024


według delimitacji obszarów wiejskich  
by delimitation of rural areas

według wielkości miast  
by city size

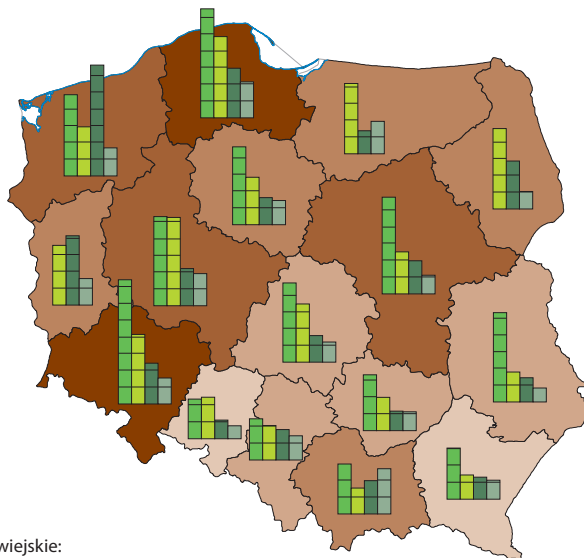
Na obszarach wiejskich ogółem  
Total in rural areas



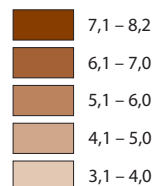
Na obszarach wiejskich według typów obszarów wiejskich  
In rural areas by types of rural areas




Obszary wiejskie:  
Rural areas:



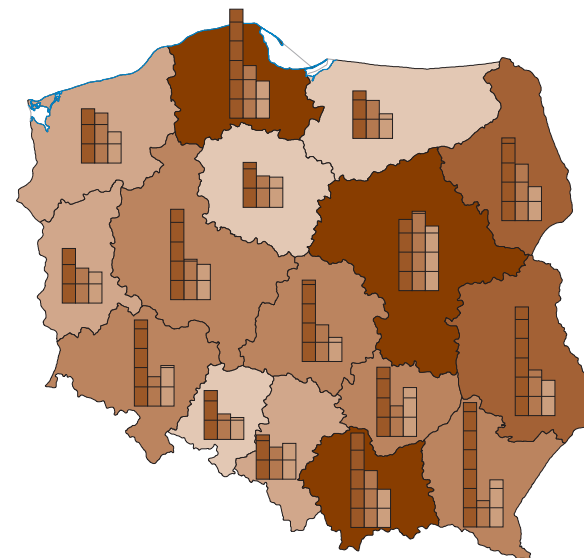
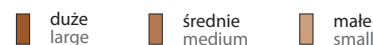
W miastach ogółem  
Total in urban areas



Na obszarach miejskich według grup wielkości miast  
In urban areas by city size groups

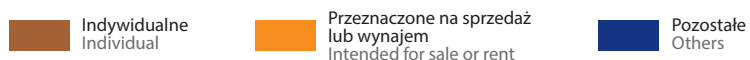
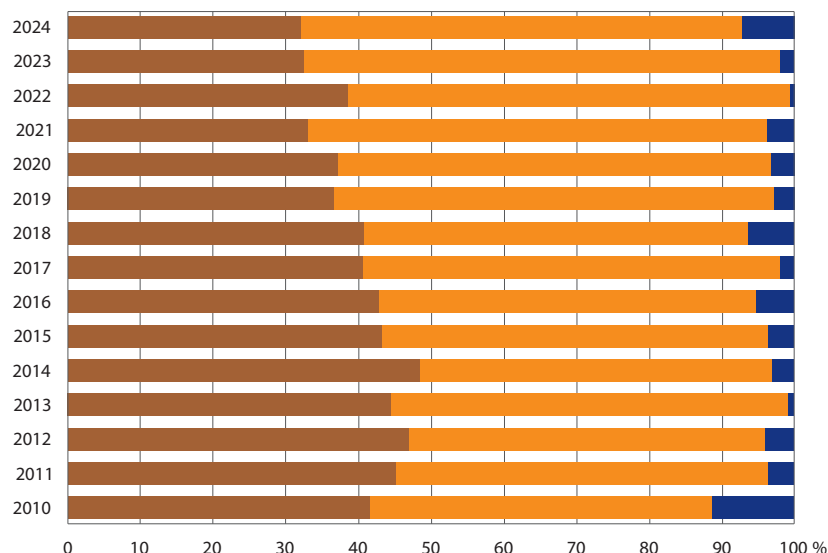


Miasta:  
Cities and towns:



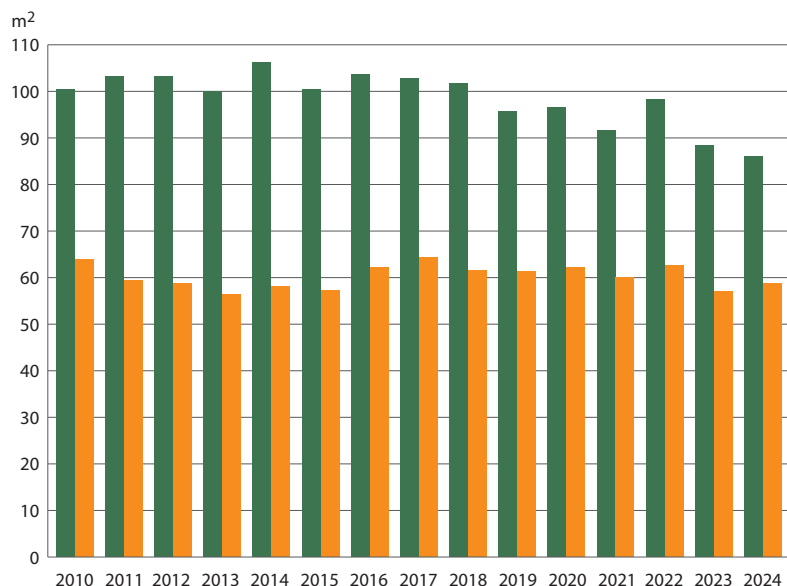
Mieszkania oddane do użytkowania według form budownictwa w województwie

Dwellings completed by forms of construction in the voivodship



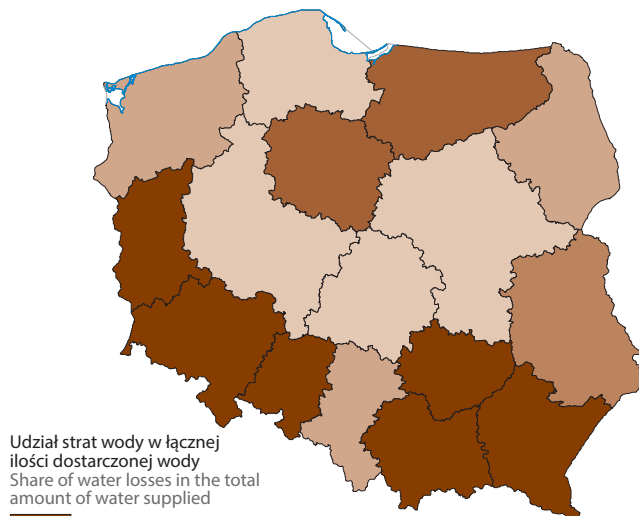
Przeciętna powierzchnia użytkowa mieszkania w województwie

Average useful floor area of a dwelling in the voivodship



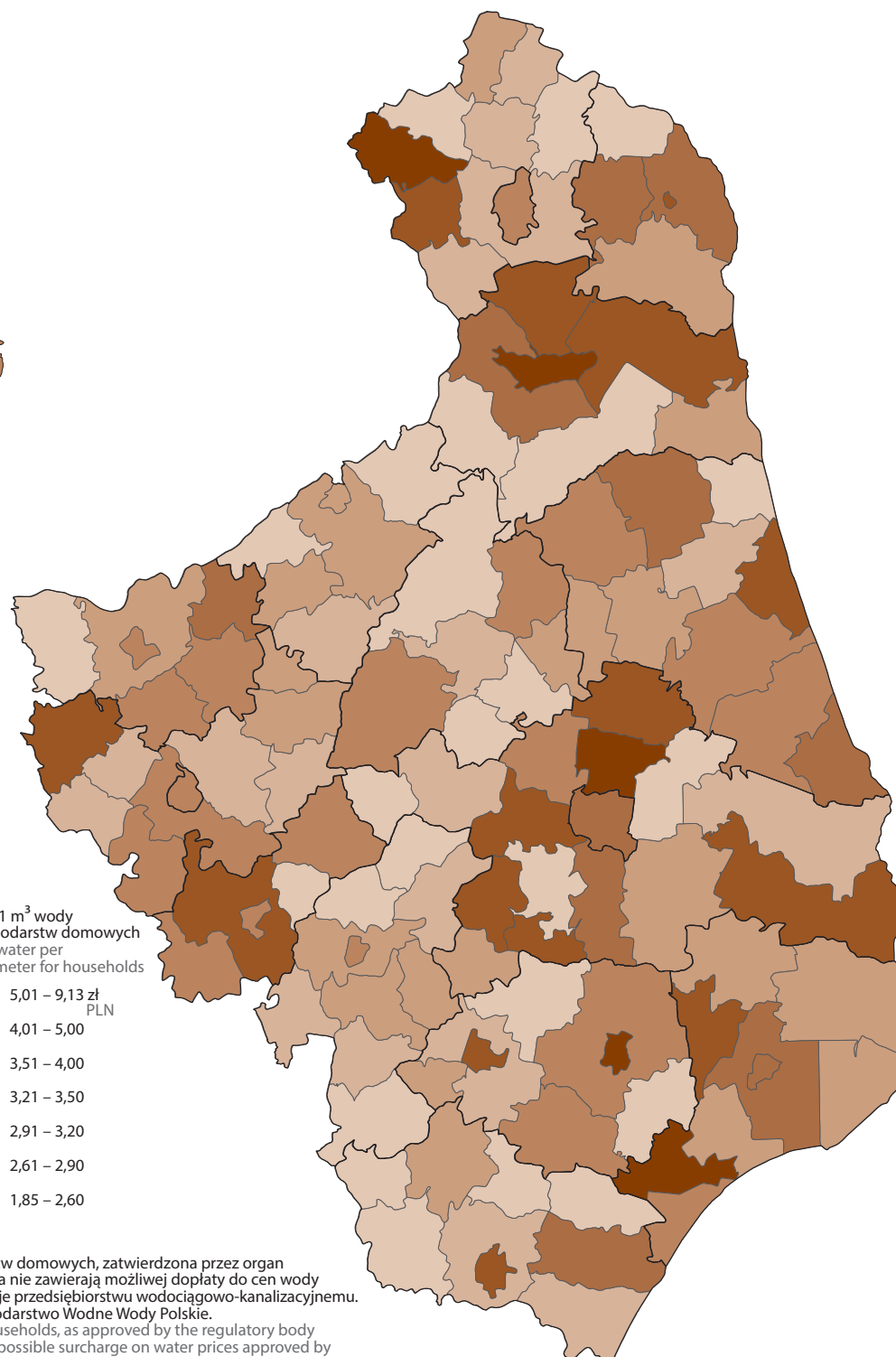
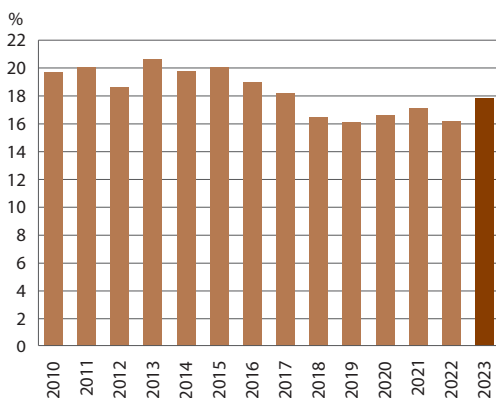
**Cena za 1 m<sup>3</sup> wody dla gospodarstw domowych<sup>a</sup> w 2023 r.**

Price of water per 1 cubic meter for households<sup>a</sup> in 2023



**Udział wydatków na użytkowanie mieszkania lub domu i nośniki energii w średnich miesięcznych wydatkach ogółem na 1 osobę w gospodarstwach domowych w województwie**

Share of expenditure on housing, water, electricity, gas and other fuels in total average monthly expenditure per capita in households in the voivodeship



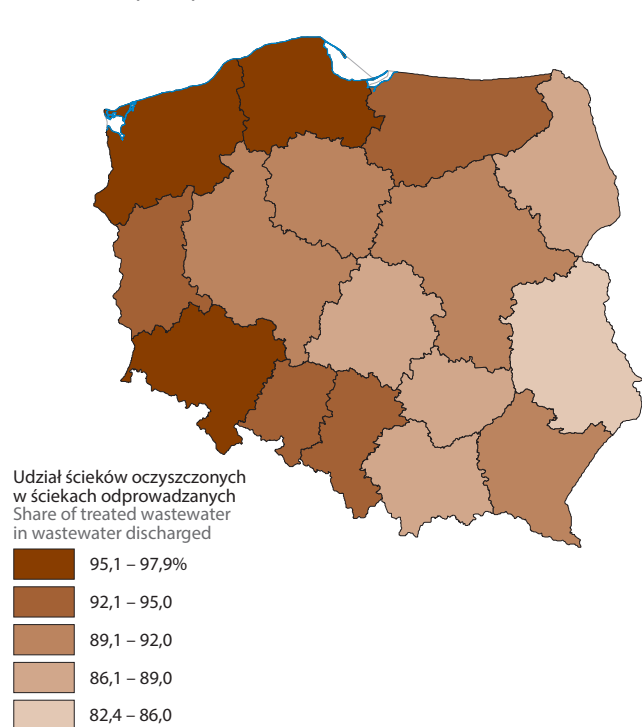
<sup>a</sup> Wartość wskaźnika to maksymalna cena 1 m<sup>3</sup> wody dostarczonej dla gospodarstw domowych, zatwierdzona przez organ regulacyjny – Państwowe Gospodarstwo Wodne Wody Polskie. Wartości wskaźnika nie zawierają możliwej dopłaty do cen wody zatwierdzonej przez gminy w drodze uchwały. Ewentualną dopłatę gmina przekazuje przedsiębiorstwu wodociągowo-kanalizacyjnemu. Źródło: w zakresie ceny wody dla gospodarstw domowych – Państwowe Gospodarstwo Wodne Wody Polskie.

<sup>a</sup> The value of the indicator is the maximum price of 1 m<sup>3</sup> of water supplied to households, as approved by the regulatory body – the Polish Waters National Water Holding. The indicator values do not include a possible surcharge on water prices approved by municipalities by resolution. The municipality transfers any additional payment to the water and sewage company.

Source: in the scope of price of water supplied to households – Polish Waters National Water Holding.

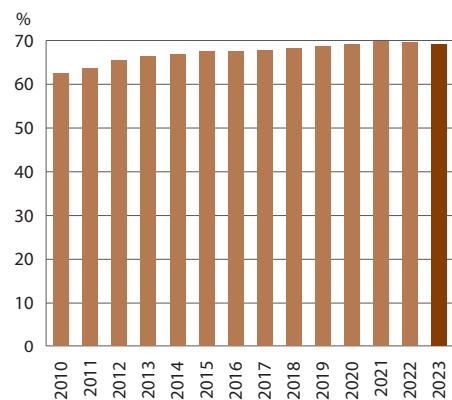
**Cena za 1 m<sup>3</sup> ścieków dla gospodarstw domowych<sup>a</sup> w 2023 r.**

Wastewater price per 1 cubic meter for households<sup>a</sup> in 2023




**Udział ludności korzystającej z oczyszczalni ścieków w ogólnej liczbie ludności w województwie**

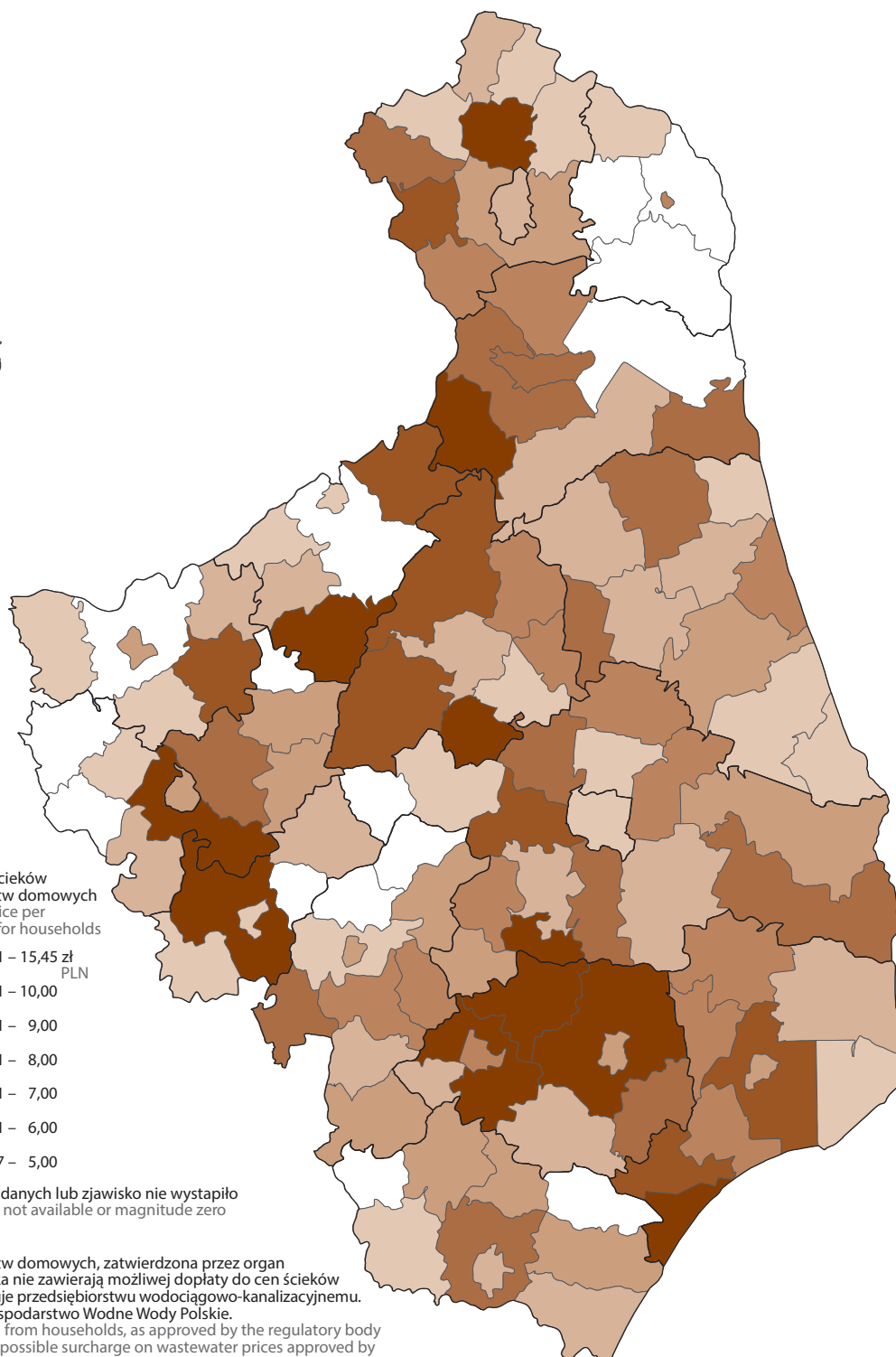
Share of population connected to wastewater treatment plants in total population in the voivodship



**Cena za 1 m<sup>3</sup> ścieków dla gospodarstw domowych**  
Wastewater price per 1 cubic meter for households



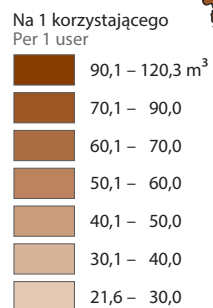
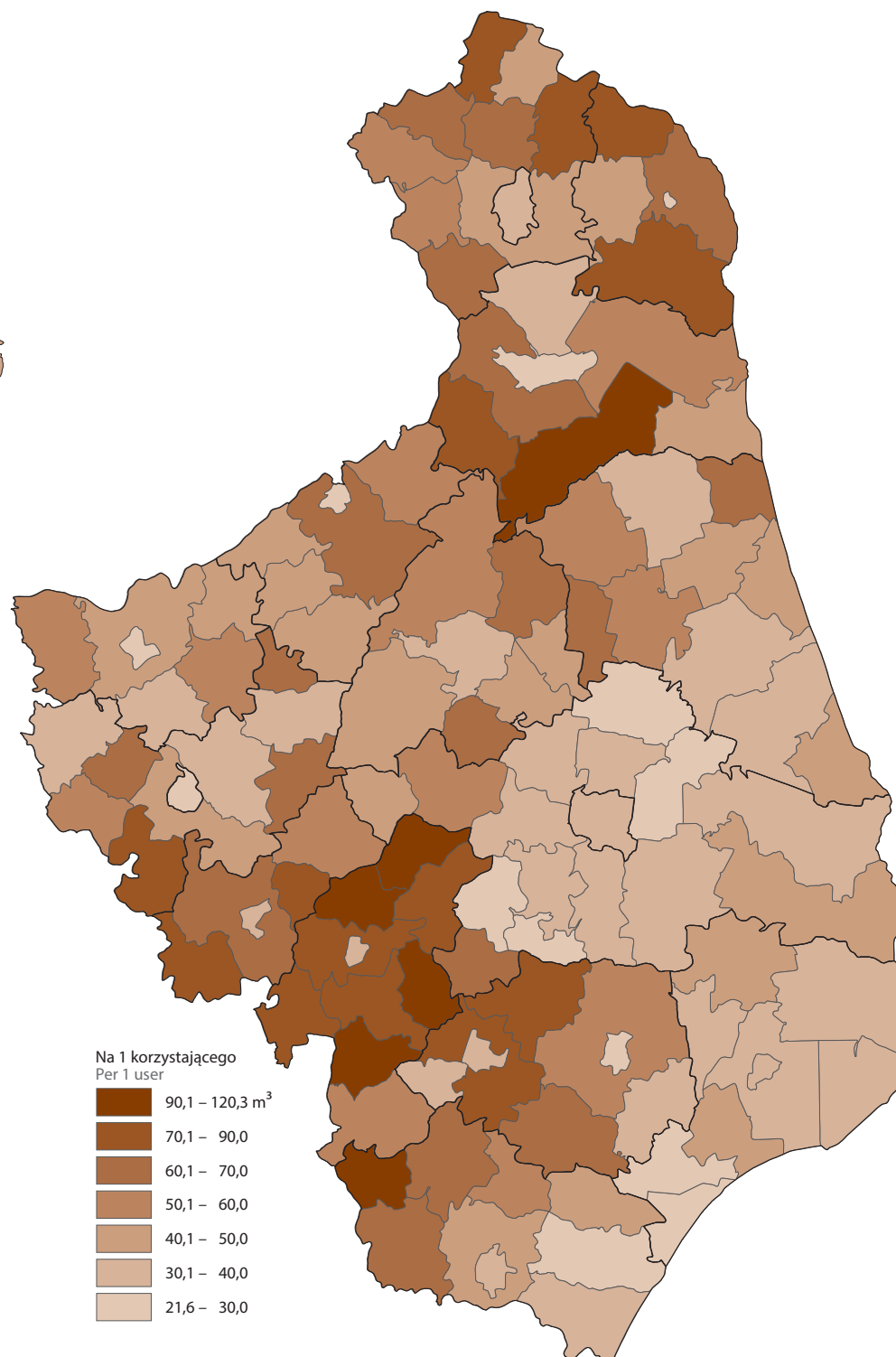
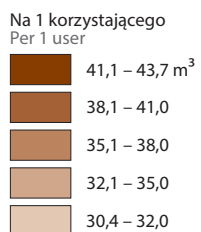
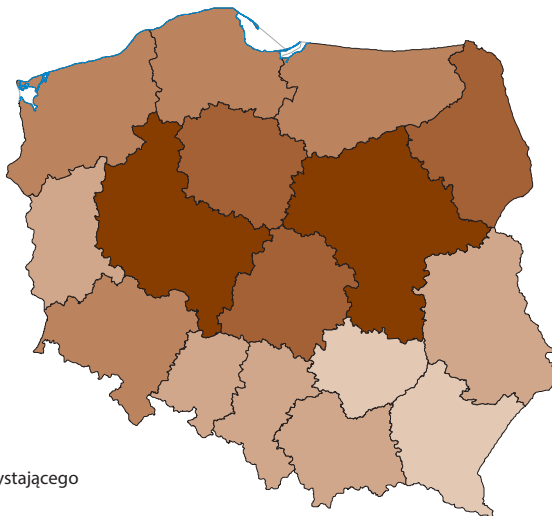
Brak danych lub zjawisko nie wystąpiło  
Data not available or magnitude zero



<sup>a</sup>Wartość wskaźnika to maksymalna cena 1 m<sup>3</sup> ścieków odebranych z gospodarstw domowych, zatwierdzona przez organ regulacyjny – Państwowe Gospodarstwo Wodne Wody Polskie. Wartości wskaźnika nie zawierają możliwej dopłaty do cen ścieków zatwierdzonej przez gminy w drodze uchwały. Eventualną dopłatę gmina przekazuje przedsiębiorstwu wodociągowo-kanalizacyjnemu.  
Źródło: w zakresie ceny ścieków dla gospodarstw domowych – Państwowe Gospodarstwo Wodne Wody Polskie.  
a The value of the indicator is the maximum price of 1 m<sup>3</sup> of wastewater collected from households, as approved by the regulatory body – the Polish Waters National Water Holding. The indicator values do not include a possible surcharge on wastewater prices approved by municipalities by resolution. The municipality transfers any additional payment to the water and sewage company.  
Source: in the scope of price of wastewater collected from households – Polish Waters National Water Holding.

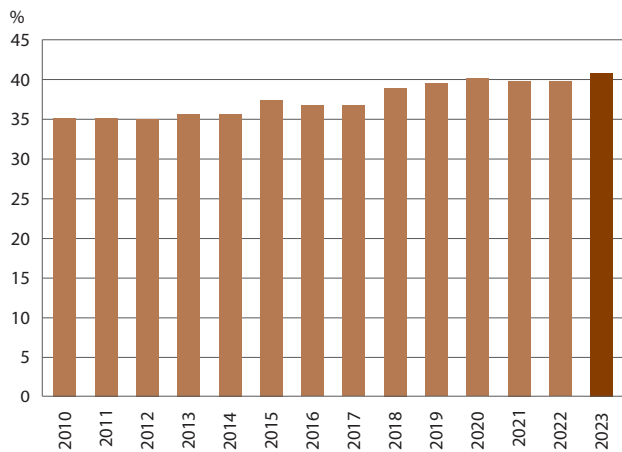
**Zużycie wody z wodociągów przez gospodarstwa domowe w 2023 r.**

Household consumption of water from water supply systems in 2023



**Zużycie wody z wodociągów przez gospodarstwa domowe na 1 korzystającego w województwie**

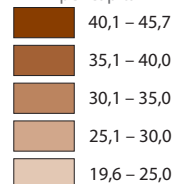
Household consumption of water from water supply systems per 1 user in voivodship




### Zużycie wody z sieci wodociągowej w gospodarstwach domowych według delimitacji obszarów wiejskich w 2023 r.

Household consumption of water from water supply systems by delimitation of rural areas in 2023

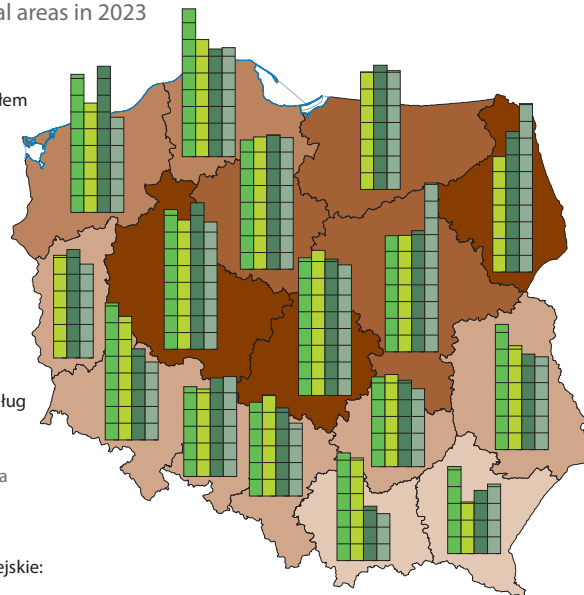
Na obszarach wiejskich ogółem w m<sup>3</sup> na mieszkańca  
Total in rural areas in m<sup>3</sup> per capita



Na obszarach wiejskich według typów obszarów wiejskich w m<sup>3</sup> na mieszkańca  
In rural areas by types of rural areas in m<sup>3</sup> per capita




Obszary wiejskie:  
Rural areas:




### Ludność korzystająca z oczyszczalni ścieków według delimitacji obszarów wiejskich w 2023 r.

Population connected to wastewater treatment plants by delimitation of rural areas in 2023

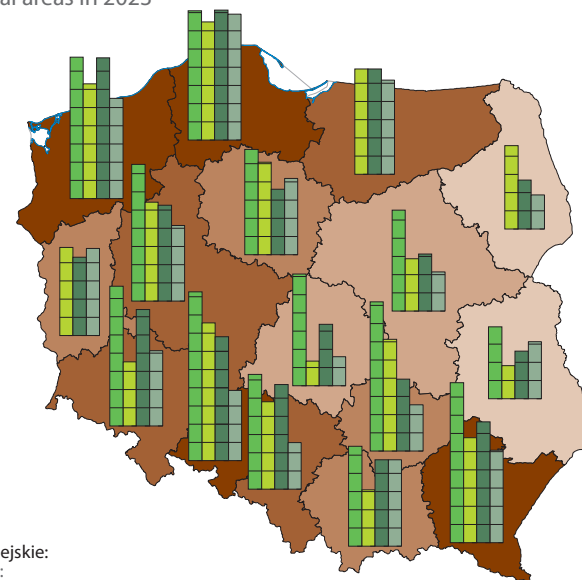
Na obszarach wiejskich ogółem  
Total in rural areas



Na obszarach wiejskich według typów obszarów wiejskich  
In rural areas by types of rural areas

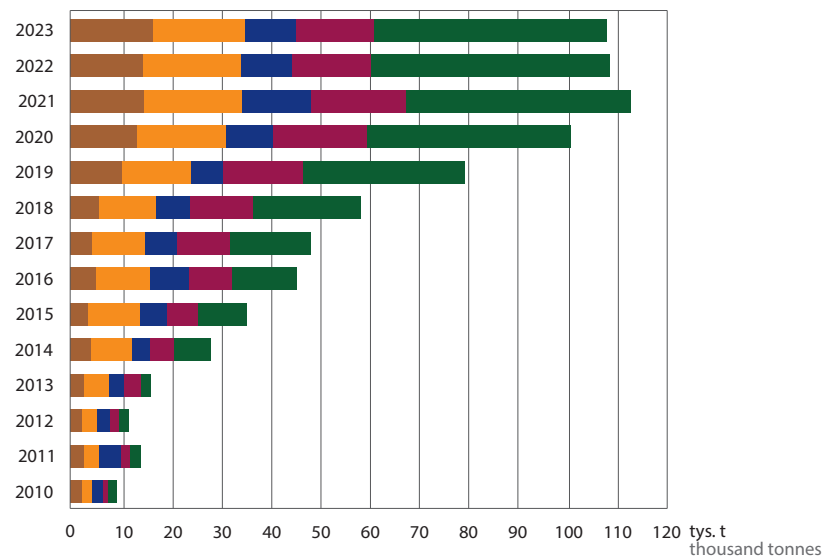


Obszary wiejskie:  
Rural areas:



### Odpady zebrane selektywnie w województwie


Waste collected separately in the voivodship



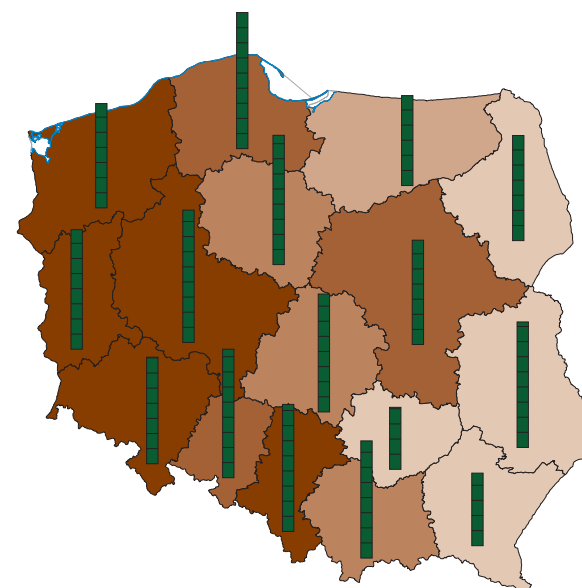

### Odpady komunalne w 2023 r.

Municipal waste in 2023

Masa odebranych i zebranych odpadów komunalnych w kg na mieszkańca  
Municipal waste collected in kg per capita


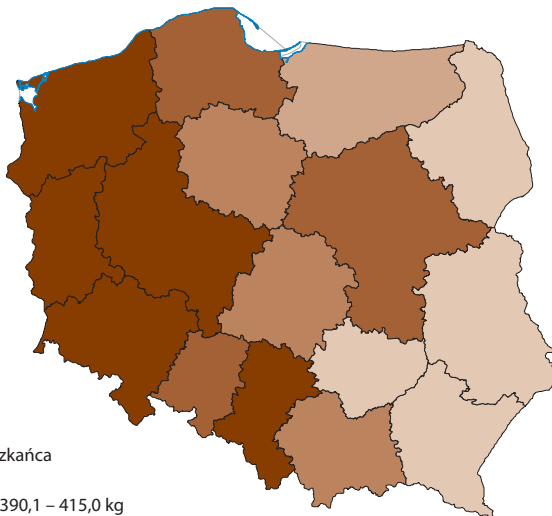


Odpady biodegradowalne zebrane selektywnie w % odpadów ogółem  
Biodegradable waste collected separately in % of total municipal waste collected



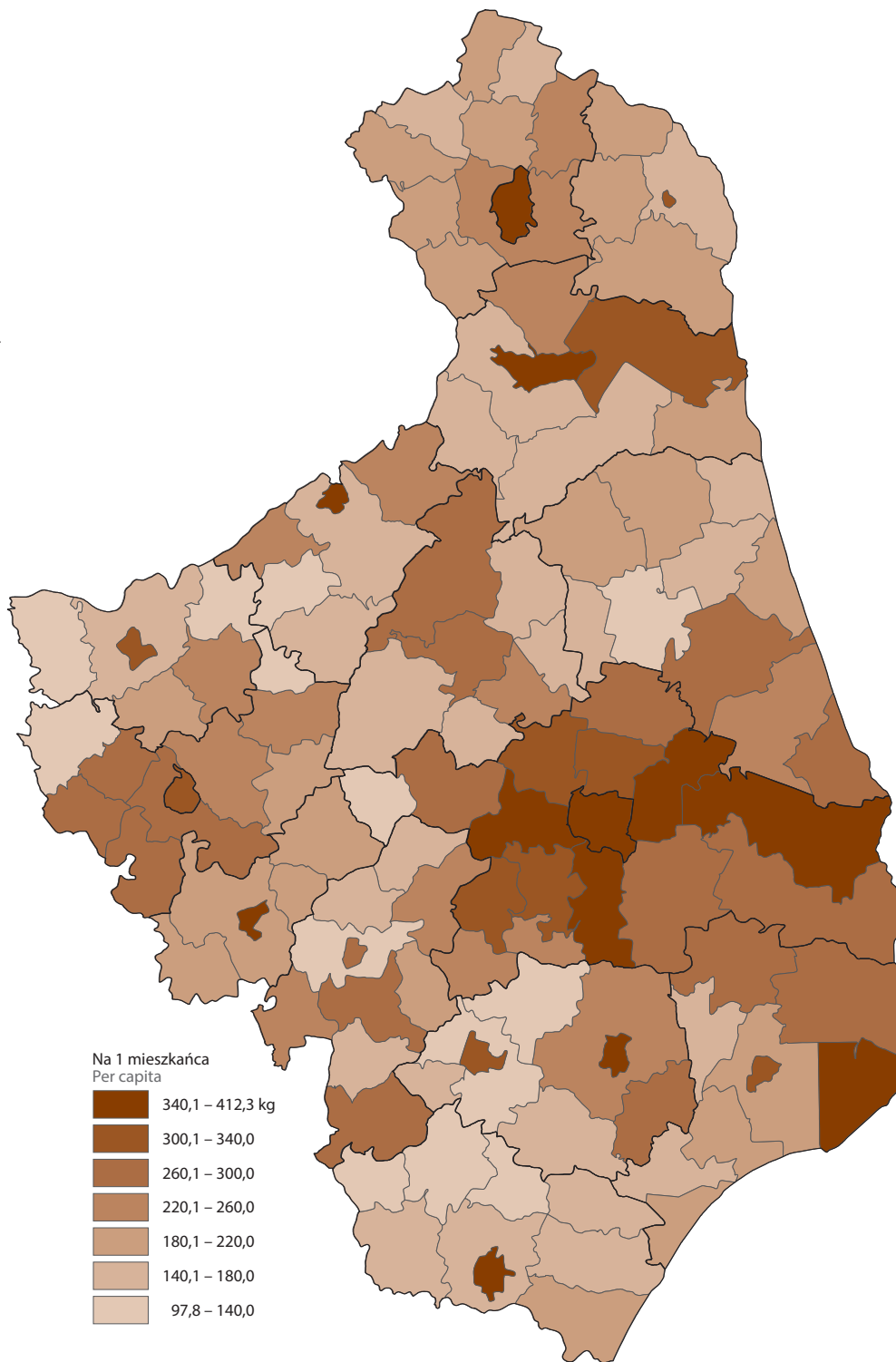

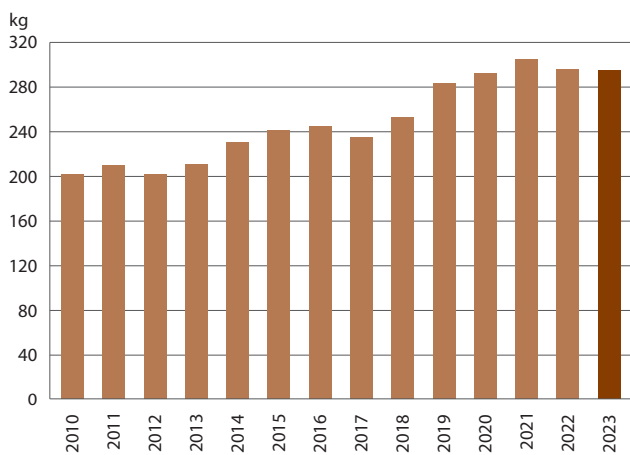
**Odpady komunalne wytworzone w 2023 r.**

Municipal waste generated in 2023



**Odpady komunalne wytworzone<sup>a</sup>  
na 1 mieszkańca w województwie**

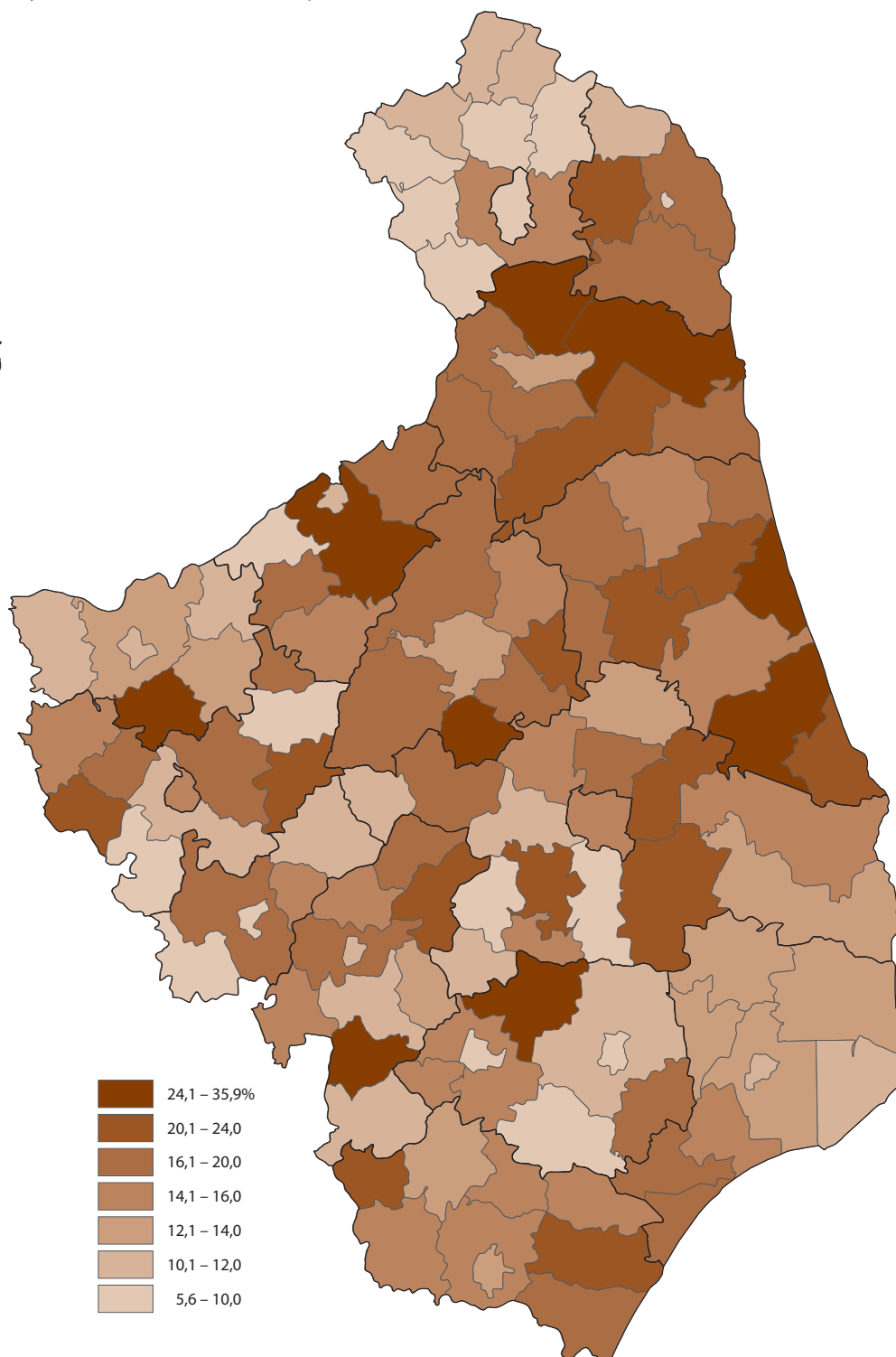
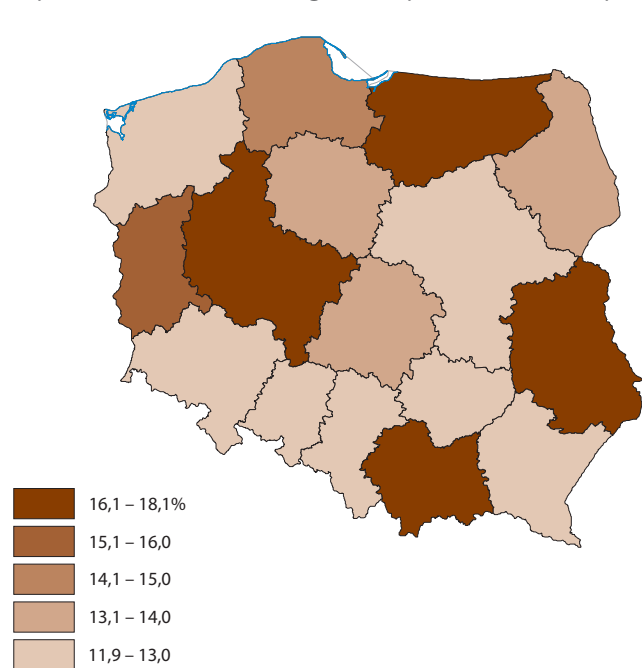
Municipal waste generated<sup>a</sup> per capita in the voivodship



<sup>a</sup> Do 2015 r. dane szacunkowe.  
<sup>a</sup> Until 2015 estimated data.

**Papier i tektura, metale, szkło i tworzywa sztuczne zebrane selektywnie w relacji do ogółu odpadów komunalnych w 2023 r.**

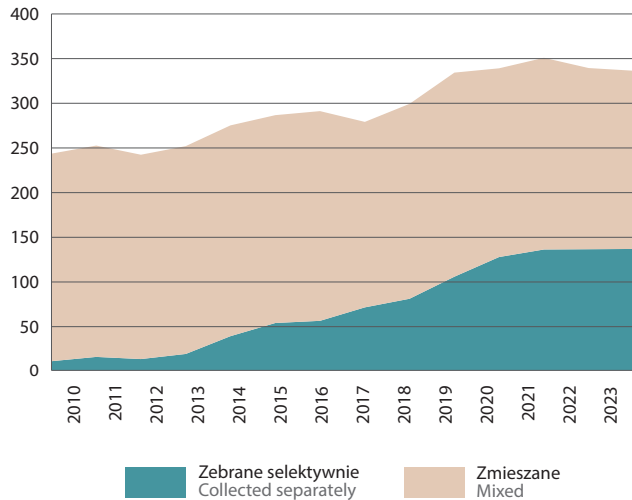
Paper and cardboard, metals, glass and plastics collected separately in relation to the total municipal waste collected in 2023



**Odpady komunalne wytworzone<sup>a</sup> w województwie**

Municipal waste generated<sup>a</sup> in voivodship

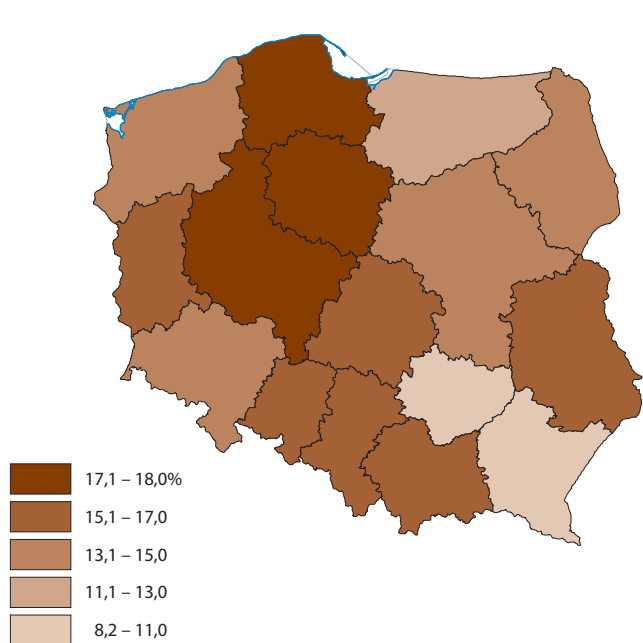
tys. t  
thousand tonnes



<sup>a</sup> Do 2015 r. dane szacunkowe.  
<sup>a</sup> Until 2015 estimated data.

**Odpady biodegradowalne zebrane selektywnie w relacji do ogółu odpadów komunalnych w 2023 r.**

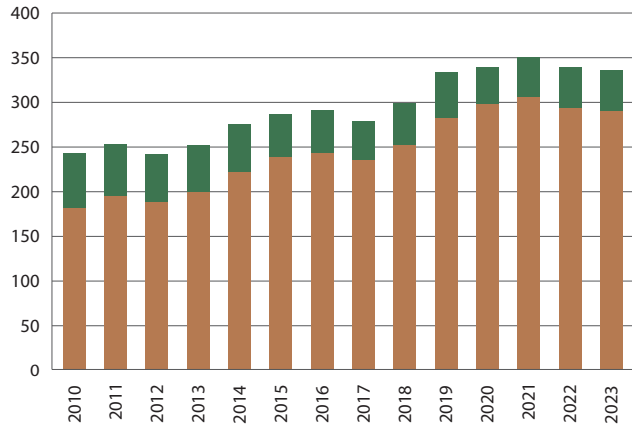
Biodegradable waste collected separately in relation to the total municipal waste in 2023



**Odpady komunalne wytworzone<sup>a</sup> według źródła pochodzenia w województwie**

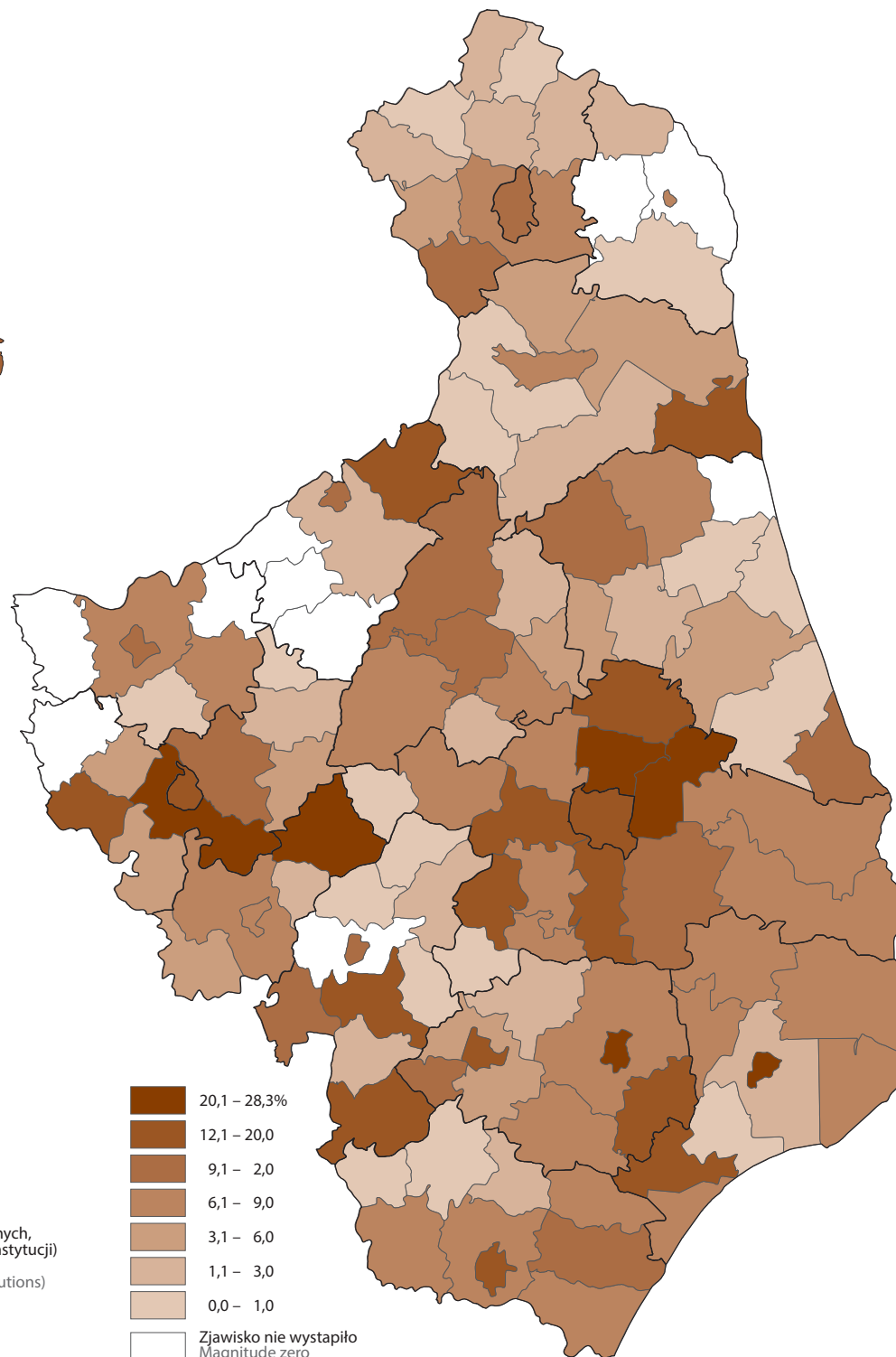
Municipal waste generated<sup>a</sup> by source of origin in the voivodship

tys. t  
thousand tonnes



Z gospodarstw domowych  
From households

Z innych źródeł (usług komunalnych, handlu, małego biznesu, biur i instytucji)  
From other sources (commerce, small business, offices and institutions)



<sup>a</sup> Do 2015 r. dane szacunkowe.  
<sup>a</sup> Until 2015 estimated data.

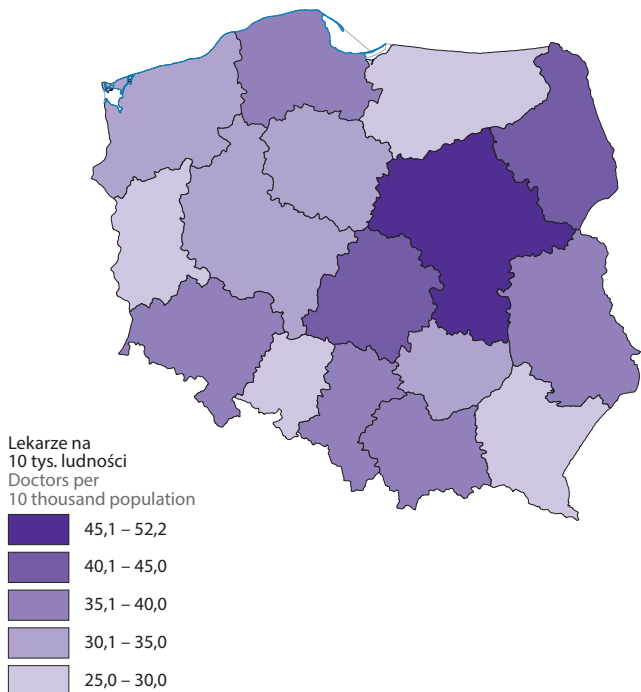
# Zdrowie i pomoc społeczna

Health and social welfare



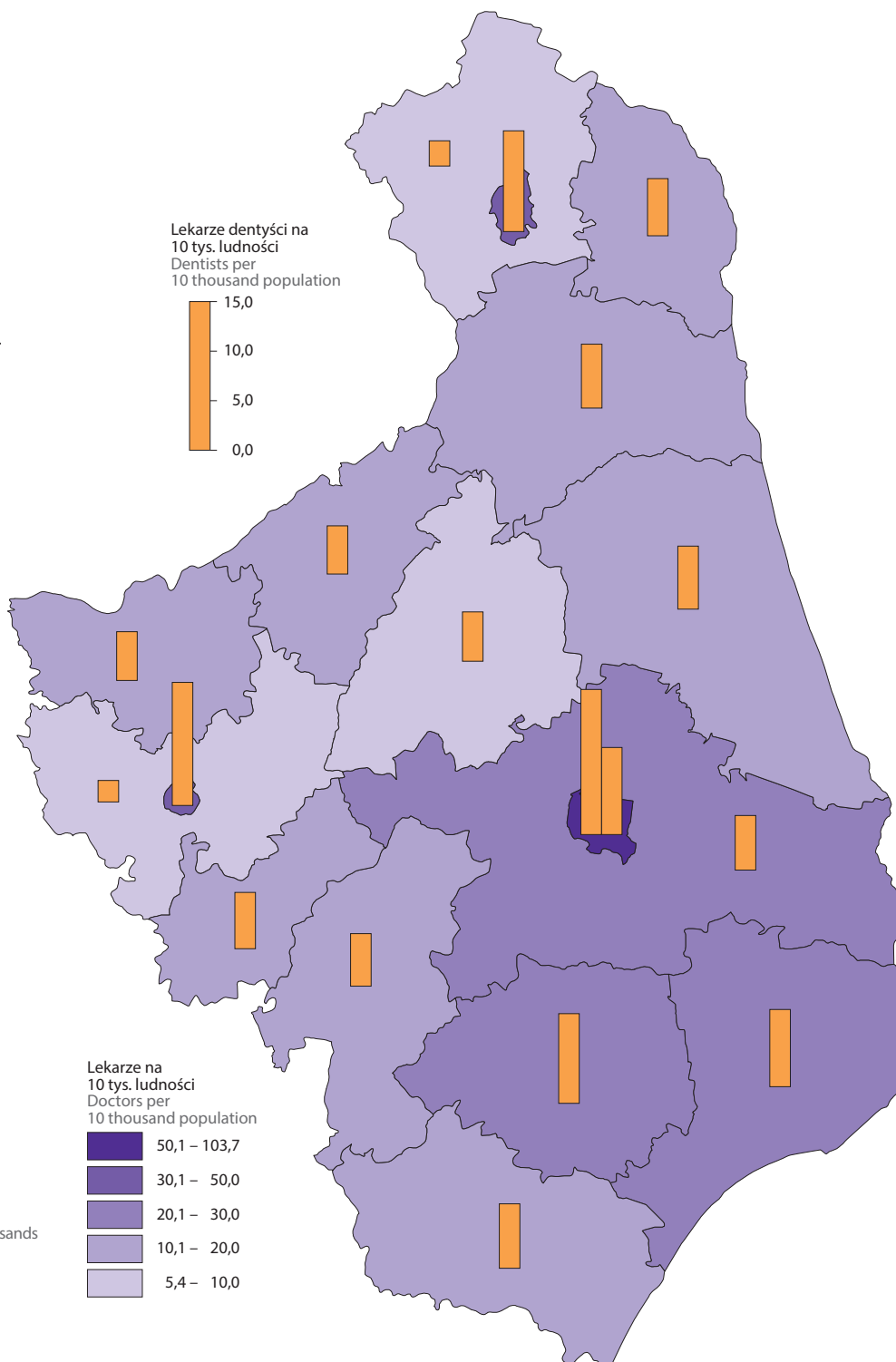
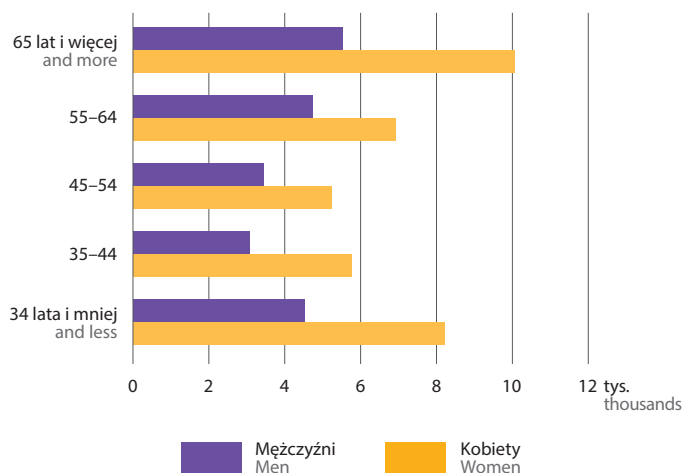
**Lekarze i lekarze dentyści w 2023 r.**

Doctors and dentists in 2023



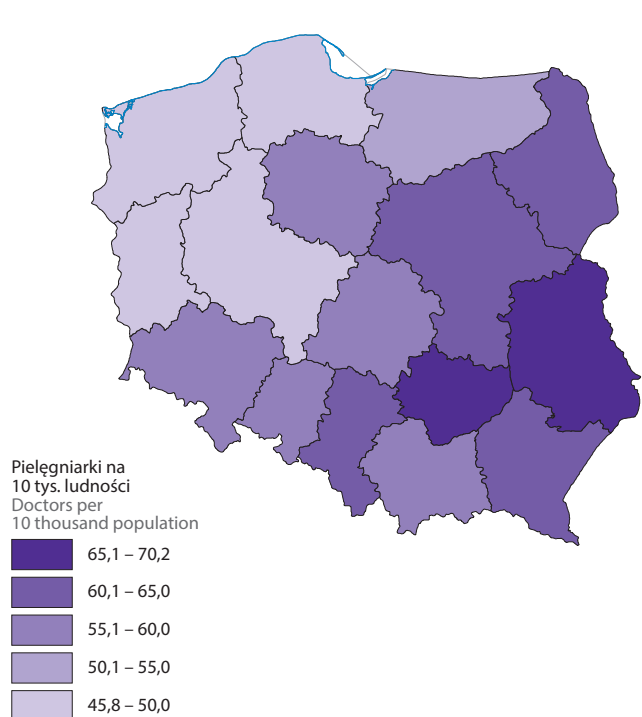
**Lekarze uprawnieni do wykonywania zawodu medycznego według grup wieku w województwie w 2023 r.**

Doctors entitled to practise medical profession by age groups in the voivodship in 2023



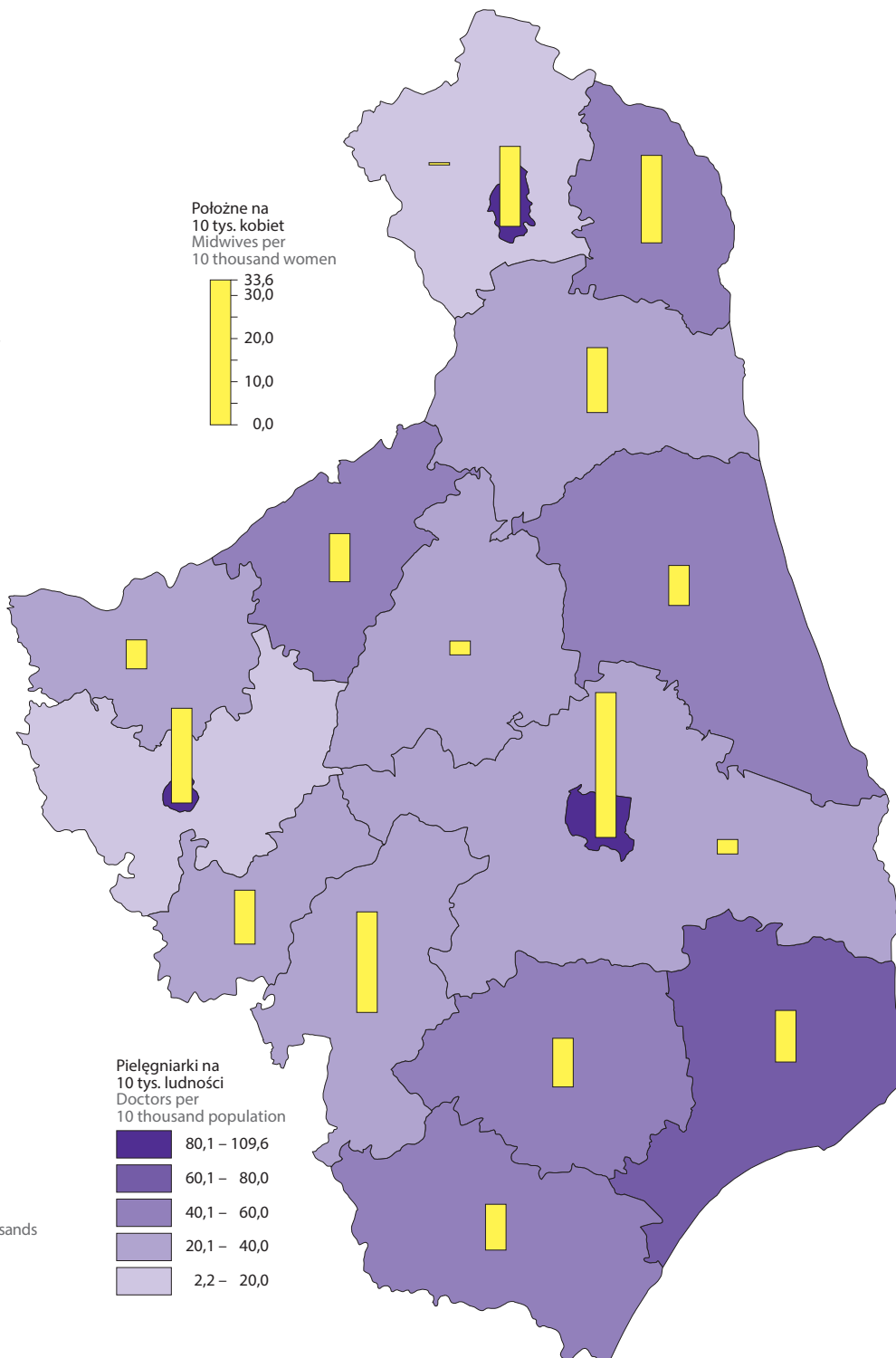
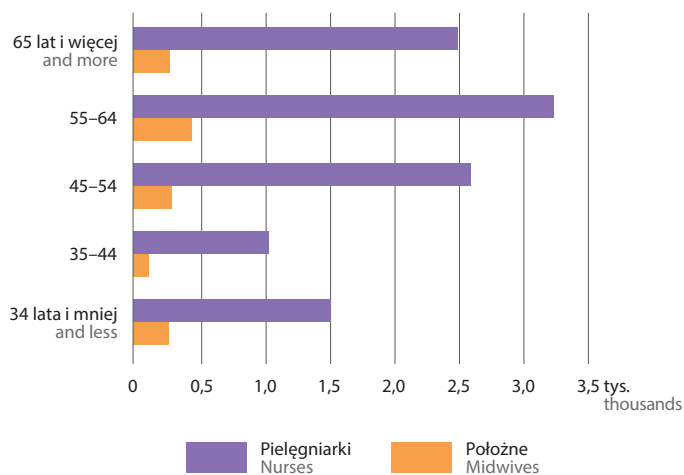
**Pielęgniarki i położne w 2023 r.**

Nurses and midwives in 2023



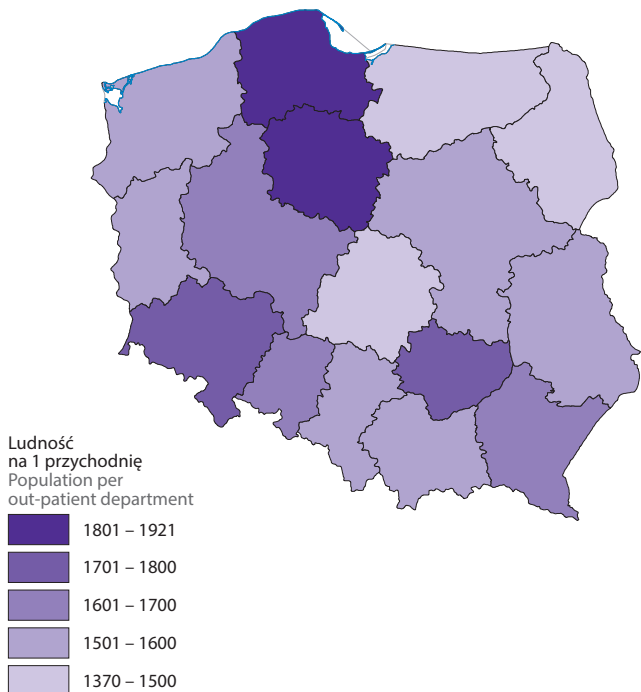
**Pielęgniarki i położne uprawnione do wykonywania zawodu medycznego według grup wieku w województwie w 2023 r.**

Nurses and midwives entitled to practise medical profession by age groups in the voivodship in 2023



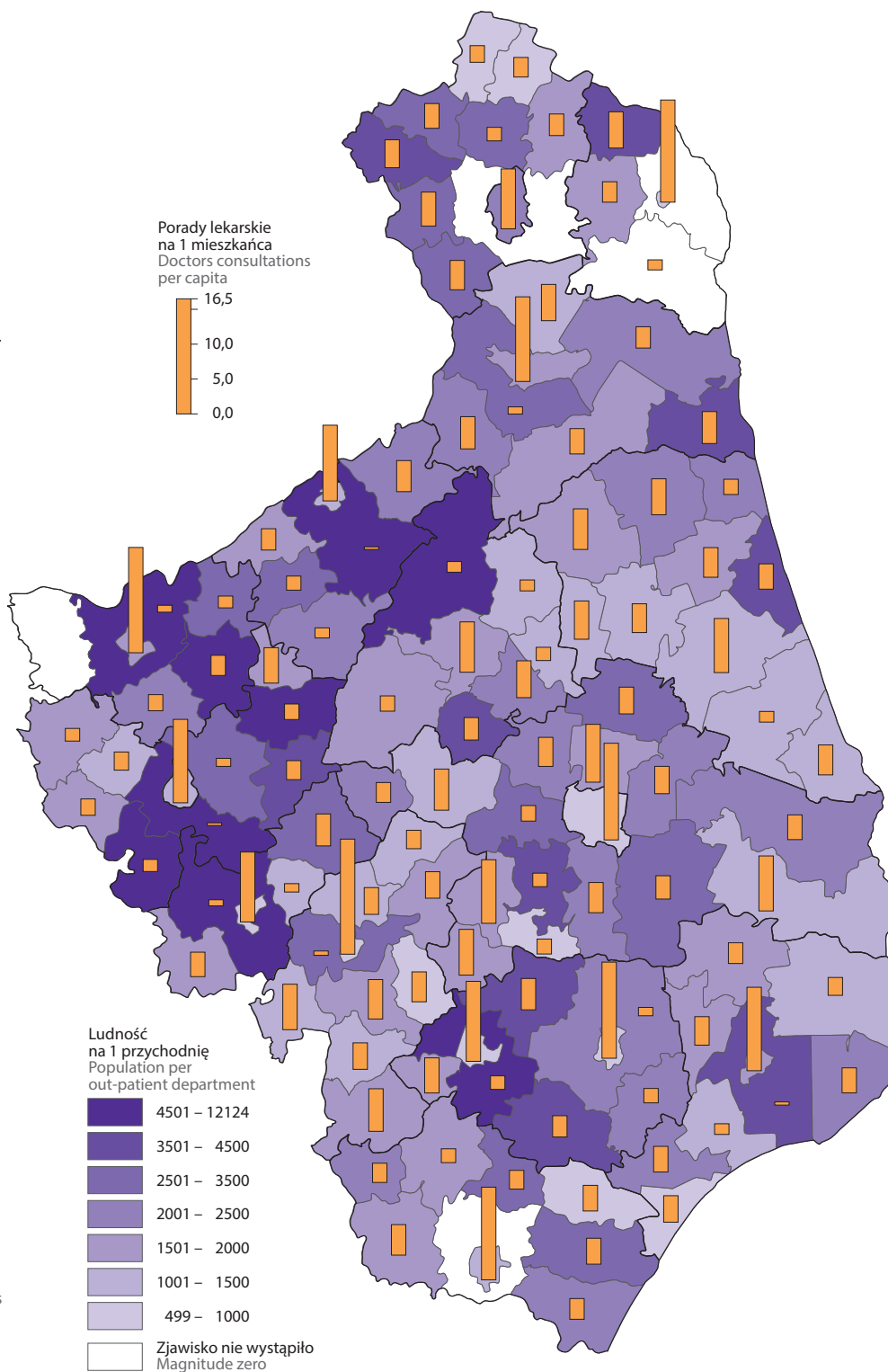
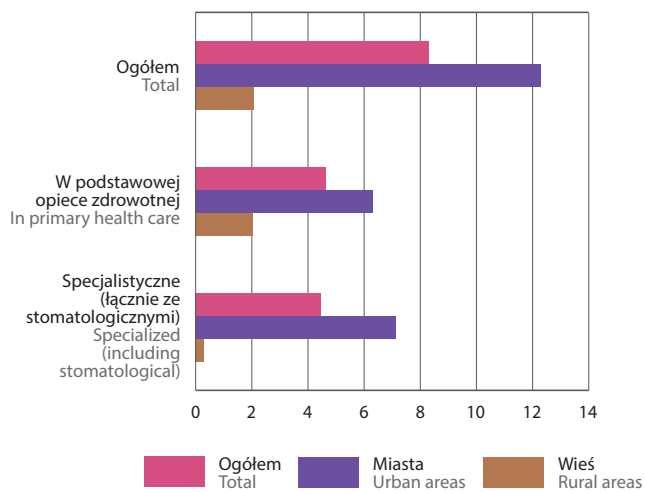
**Ambulatoryjna opieka zdrowotna w 2023 r.**

Out-patient health care in 2023



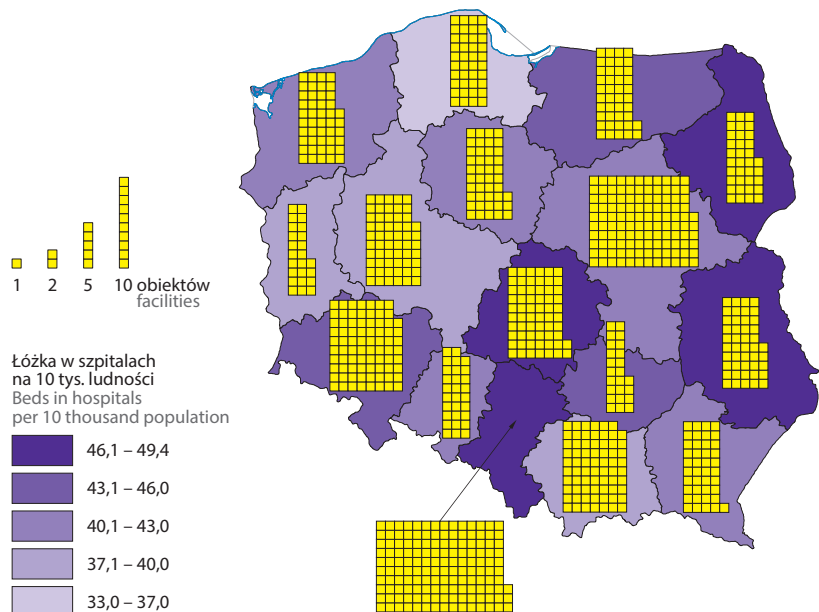
**Porady lekarskie udzielone na 1 mieszkańca w województwie w 2023 r.**

Doctors consultations provided per capita in the voivodship in 2023



### Szpitala ogólne w 2023 r.

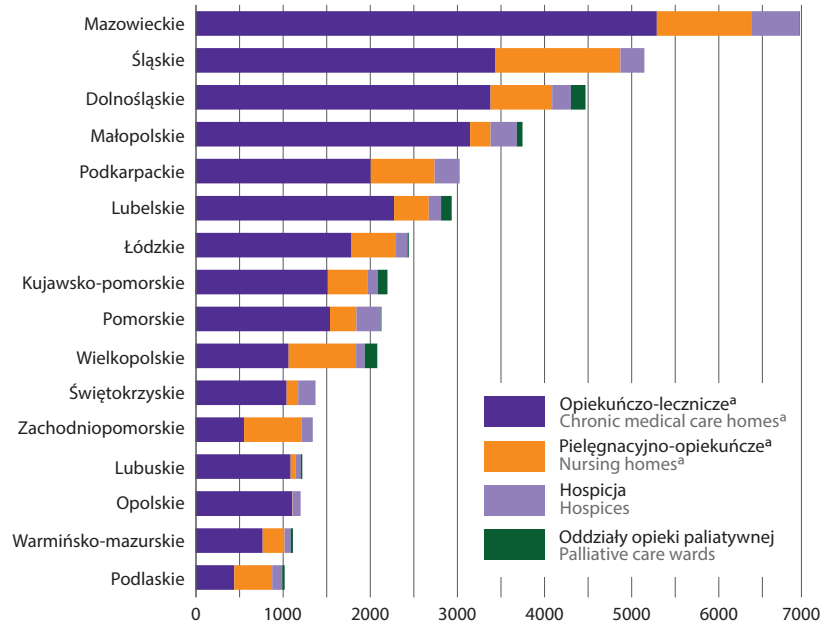
General hospitals in 2023



Źródło: Ministerstwo Zdrowia, Ministerstwo Spraw Wewnętrznych i Administracji.  
Source: Ministry of Health, Ministry of the Interior and Administration.

### Łóżka w stacjonarnych zakładach opieki długoterminowej i hospicyjno-paliatywnej w 2023 r.

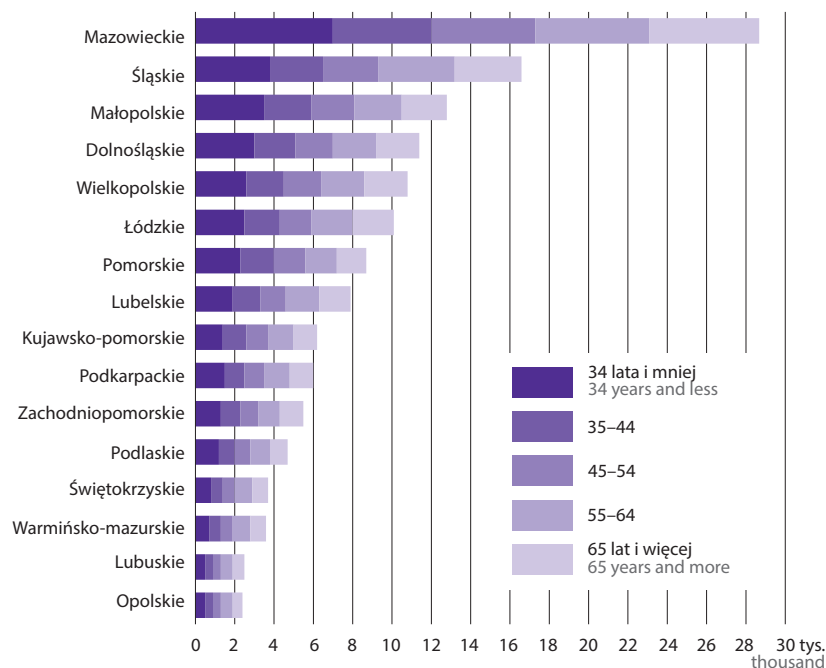
Beds in in-patient long-term care and hospice and palliative care facilities in 2023



<sup>a</sup> Łącznie z zakładami o profilu psychiatrycznym.  
Źródło: Ministerstwo Zdrowia, Ministerstwo Spraw Wewnętrznych i Administracji.  
<sup>a</sup> Including facilities with psychiatric profile.  
Source: Ministry of Health, Ministry of the Interior and Administration.

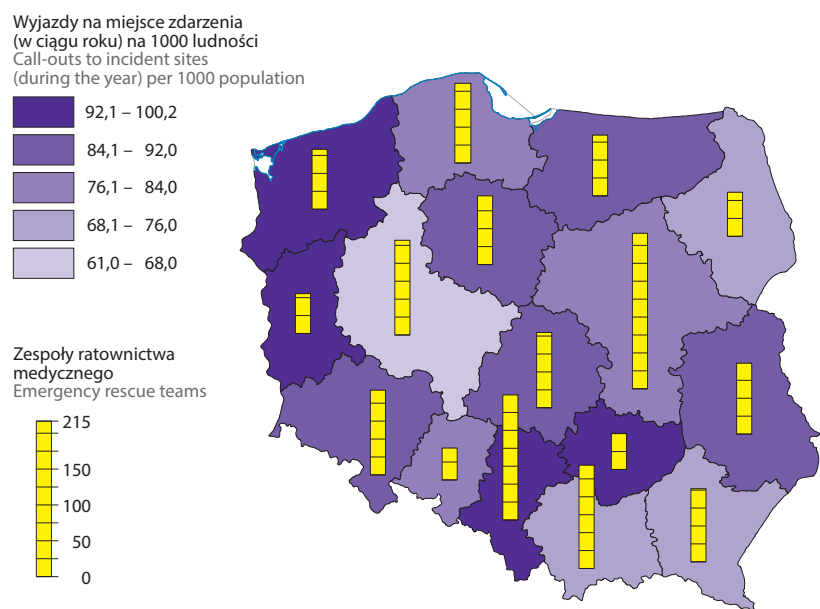
### Lekarze według wieku w 2023 r.

Doctors by age in 2023



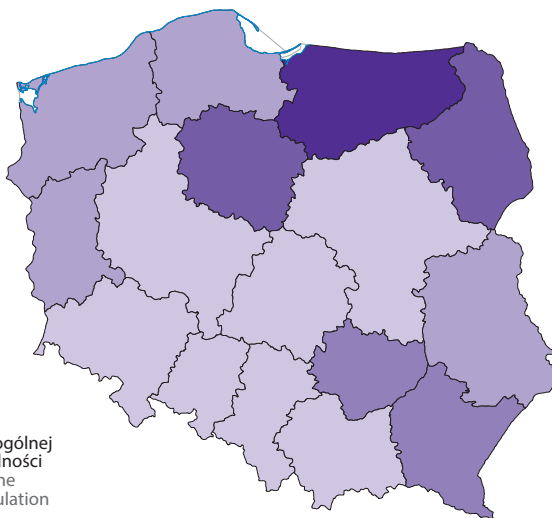
### Ratownictwo medyczne i pomoc doraźna w 2024 r.

Emergency medical services and first aid in 2024



**Korzystający ze środowiskowej pomocy społecznej w 2023 r.**

Beneficiaries of social assistance in 2023

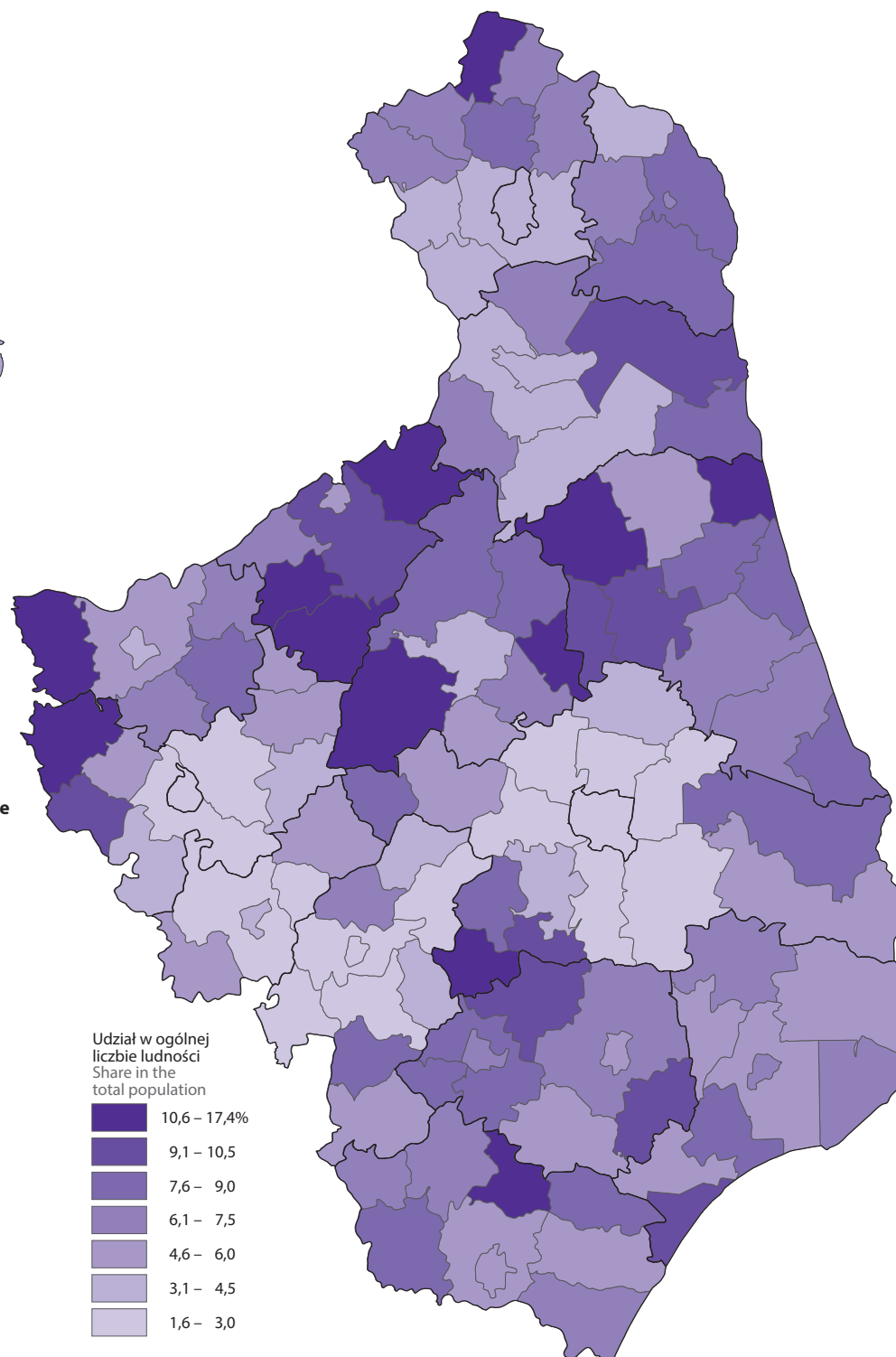
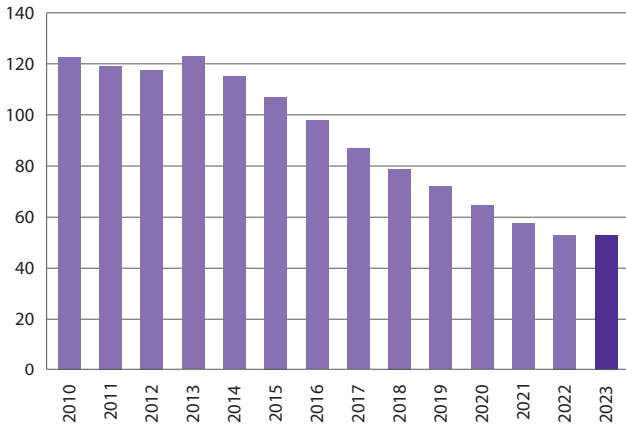


Udział w ogólnej liczbie ludności  
Share in the total population

**Korzystający ze środowiskowej pomocy społecznej w województwie**

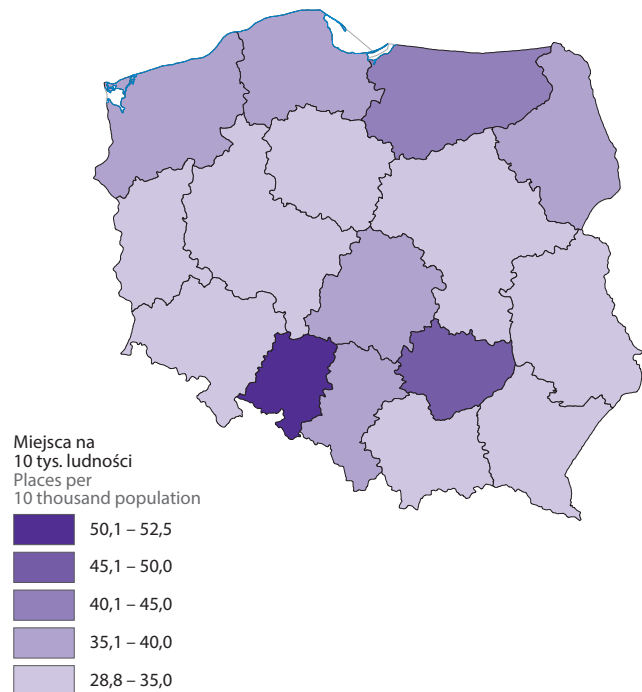
Beneficiaries of social assistance in the voivodship

tys.  
thousands

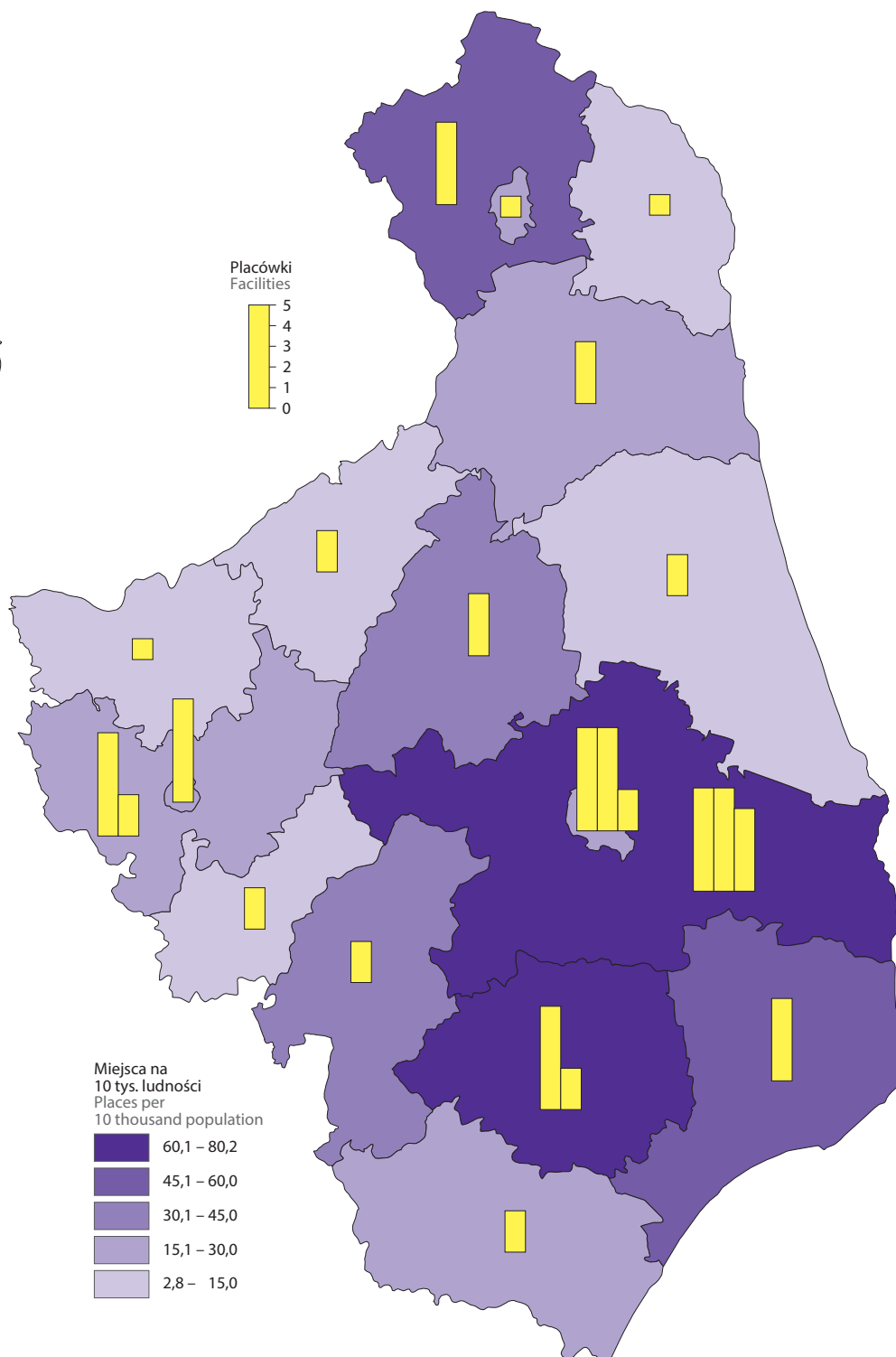


Udział w ogólnej liczbie ludności  
Share in the total population

**Pomoc społeczna stacjonarna (łącznie z filiami) w 2023 r.**  
 Stationary social welfare facilities (including branches) in 2023




**Mieszkańcy placówek stacjonarnej pomocy społecznej (łącznie z filiami) w województwie**  
 Residents of stationary social welfare facilities (including branches) in the voivodship



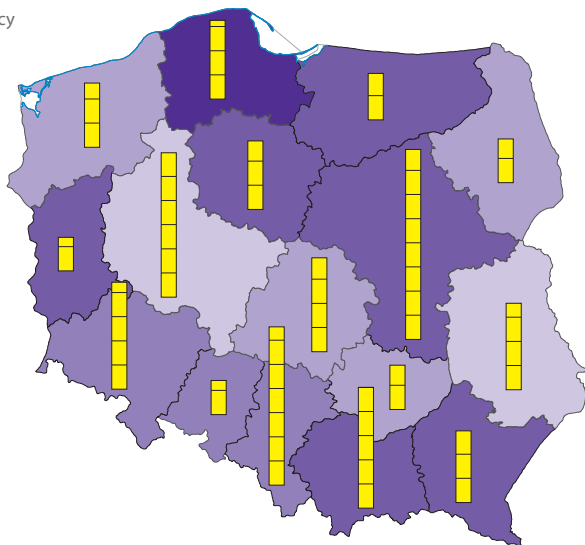

**Apteki ogólnodostępne w 2023 r.**

Generally available pharmacies in 2023

Ludność na 1 aptekę  
Population per 1 pharmacy



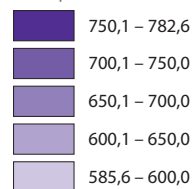
Apteki  
Pharmacies



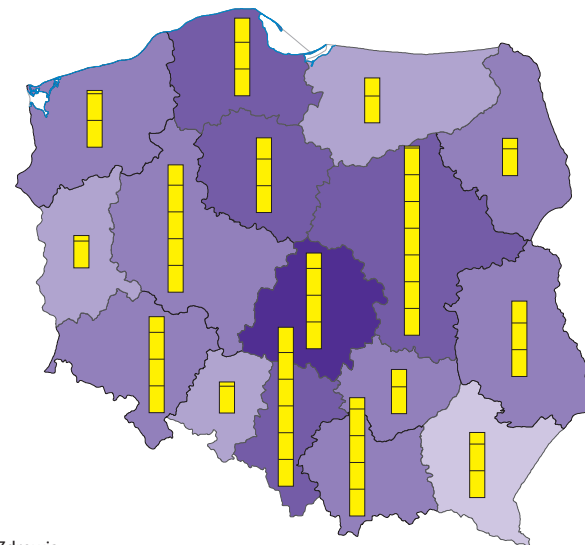

**Sprzedaż leków na receptę w 2023 r.**

Sales of prescription medicines in 2023

Na 1 mieszkańca w zł  
Per capita in PLN



Recepty  
Prescriptions



Źródło: Ministerstwo Zdrowia.  
Source: Ministry of Health.

**Przeciętne miesięczne wydatki na zdrowie na 1 osobę w gospodarstwach domowych**

Average monthly expenditure on health per capita in households

zł PLN



U w a g a. Dane za 2023 r. zostały uogólnione w oparciu o wyniki Narodowego Spisu Powszechnego Ludności i Mieszkań NSP 2021 i nie są wprost porównywalne z danymi za lata wcześniejsze, które zostały uogólnione w oparciu o wyniki Narodowego Spisu Powszechnego Ludności i Mieszkań NSP 2011.

N o t e. Data for 2023 were generalised based on the results of the National Population and Housing Census 2021 and are not directly comparable with data for previous years, which were generalised based on the results of the National Population and Housing Census 2011.

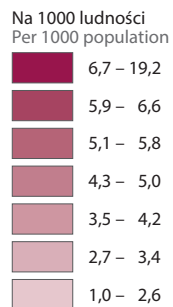
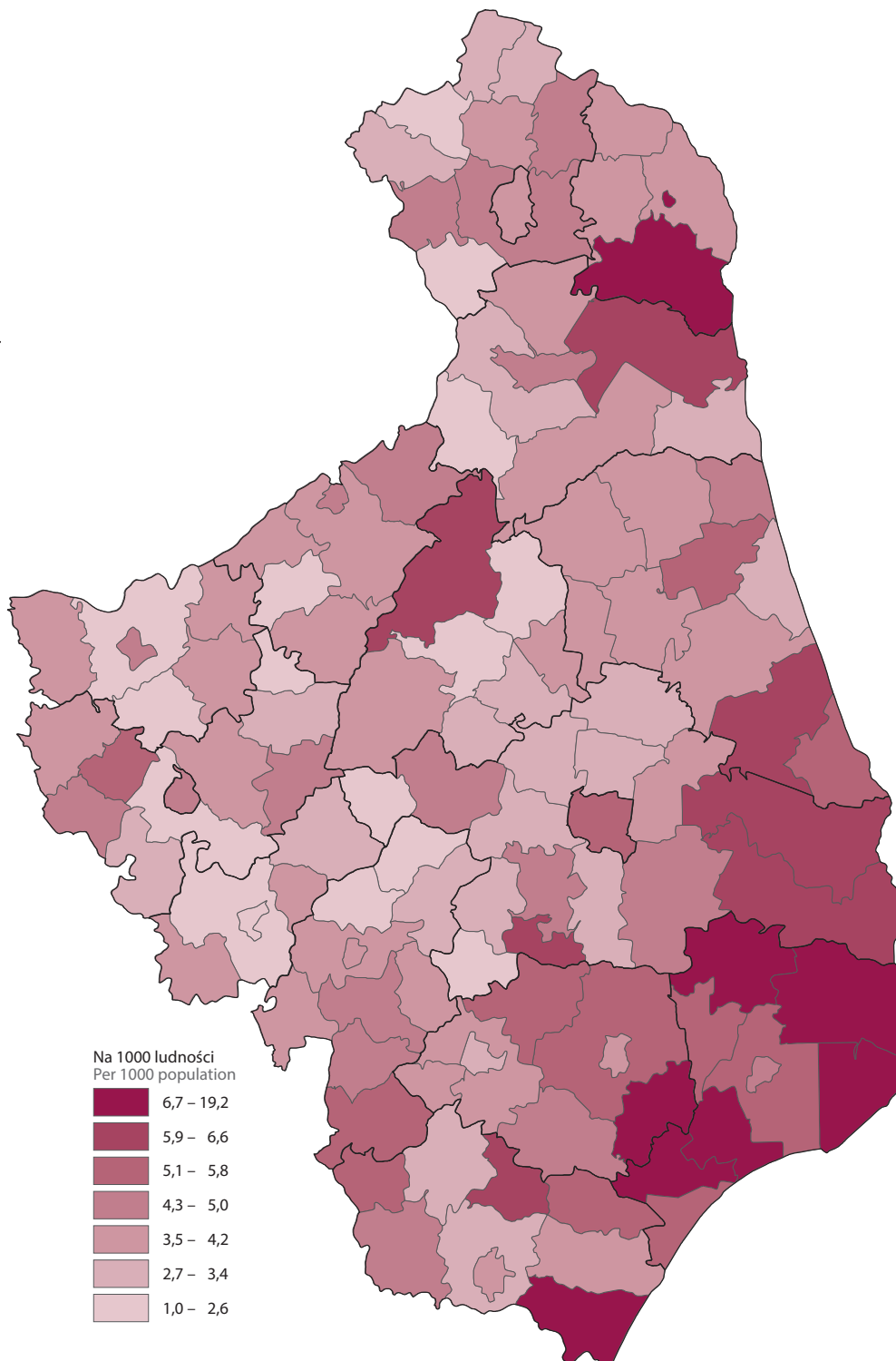
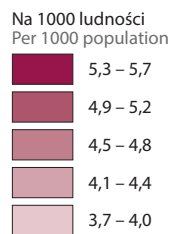
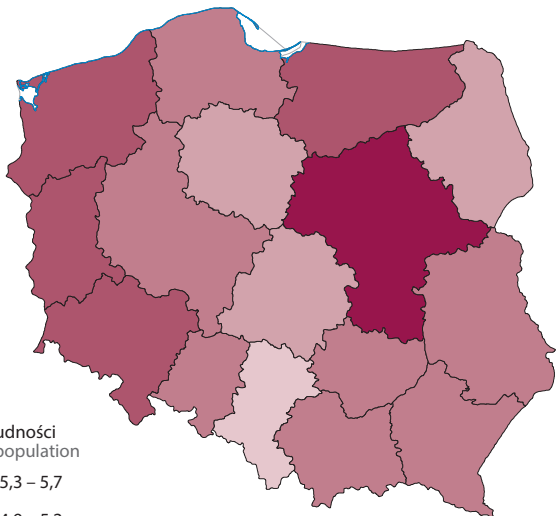
# **Społeczeństwo obywatelskie i wydatki rozwojowe**

Civil society and development  
expenditure



**Fundacje, stowarzyszenia i organizacje społeczne wpisane do rejestru REGON w 2024 r.**

Foundations, associations and social organisations in the REGON register in 2024



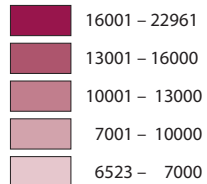
**Fundacje, stowarzyszenia i organizacje społeczne wpisane do rejestru REGON na 1000 ludności w województwie**

Foundations, associations and other social organisations in the REGON register per 1000 population in the voivodeship

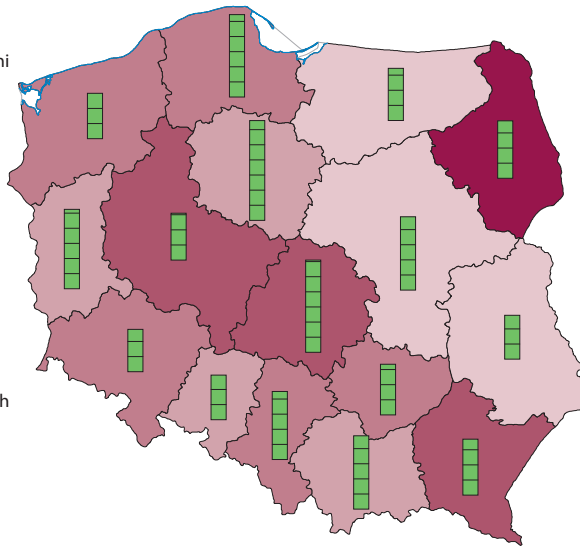
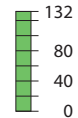


**Budżet obywatelski w gminach w 2023 r.**  
Civil budget in municipalities in 2023

Udział mieszkańców w głosowaniu nad projektami na 100 tys. ludności  
Residents' participation in voting on projects per 100 thousand population

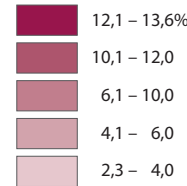


Projekty zgłoszone w ramach budżetu obywatelskiego na 100 tys. ludności  
Projects submitted as part of the civic budget per 100 thousand population

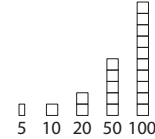


**Wnioski w ramach inicjatywy lokalnej w gminach<sup>a</sup> w 2023 r.**  
Applications under the local initiative in municipalities<sup>a</sup> in 2023

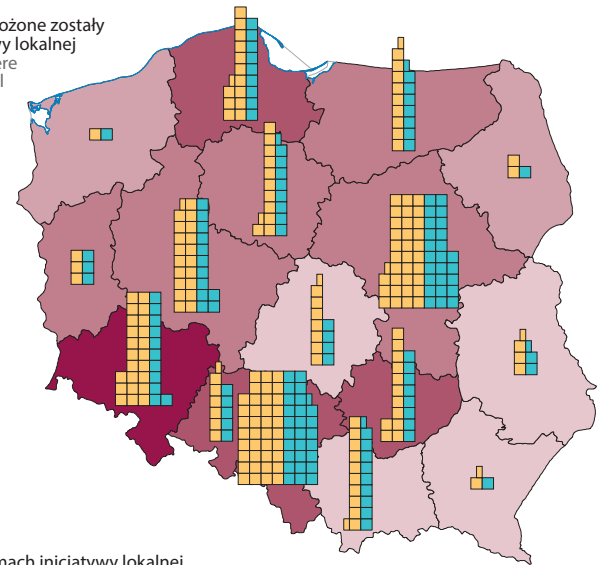
Odsetek gmin, w których złożone zostały wnioski w ramach inicjatywy lokalnej  
Share of municipalities where applications under the local initiative were submitted



Realizacja zadań w ramach inicjatywy lokalnej  
Implementation of tasks under the local initiative



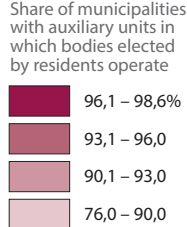
■ Złożone wnioski w ramach inicjatywy lokalnej  
Applications submitted under the local initiative  
■ Zawarte umowy w ramach inicjatywy lokalnej  
Contracts concluded under the local initiative



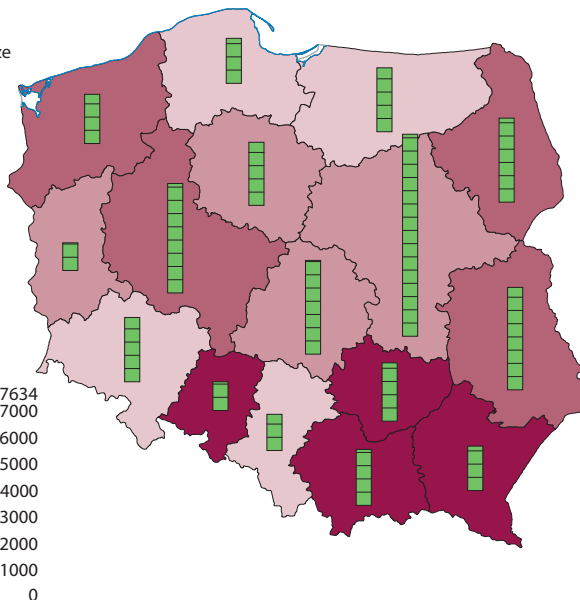
<sup>a</sup> W województwie mazowieckim łącznie z dzielnicami m.st. Warszawy.  
<sup>a</sup> In Mazowieckie Voivodship including districts of the Capital City of Warsaw.

**Jednostki pomocnicze gminy<sup>a</sup>, w których funkcjonują organy wybrane przez mieszkańców w 2022 r.**  
Auxiliary units of municipalities<sup>a</sup> with bodies elected by residents in 2023

Odsetek gmin, w których istnieją jednostki pomocnicze z funkcjonującymi organami wybranymi przez mieszkańców  
Share of municipalities with auxiliary units in which bodies elected by residents operate

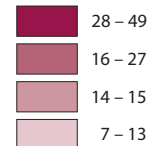


Jednostki pomocnicze gminy<sup>a</sup> w których funkcjonują organy wybrane przez mieszkańców  
Auxiliary units of municipalities<sup>a</sup> in which bodies elected by residents operate

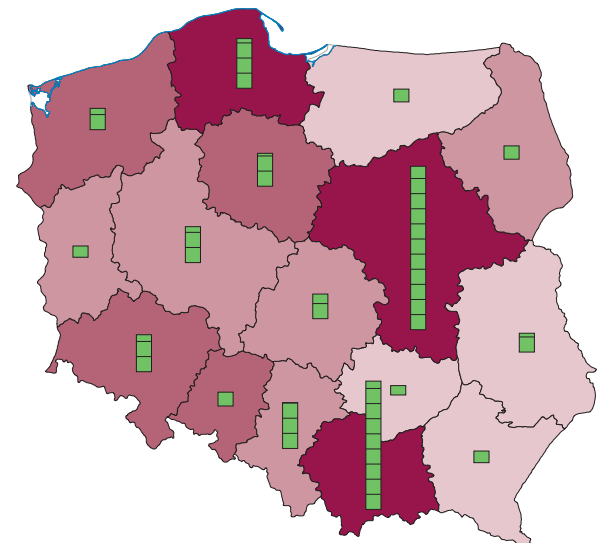
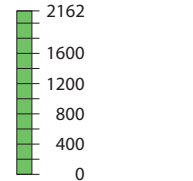


**Zgromadzenia publiczne w 2022 r.**  
Public gatherings in 2022

Odbyte zgromadzenia publiczne na 100 tys. ludności  
Public gatherings held per 100 thousand population



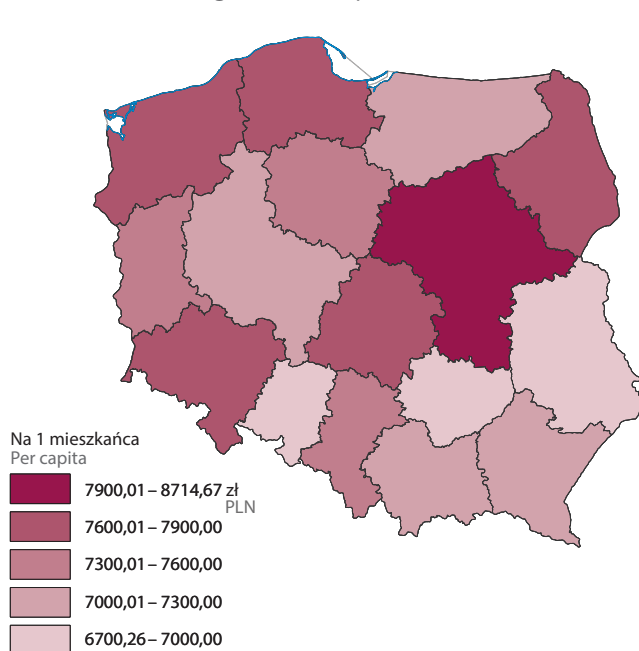
Odbyte zgromadzenia publiczne  
Held public gatherings



<sup>a</sup> Sołectwa, dzielnice, osiedla i inne.  
<sup>a</sup> Village administrator's offices, districts, housing estates and others.

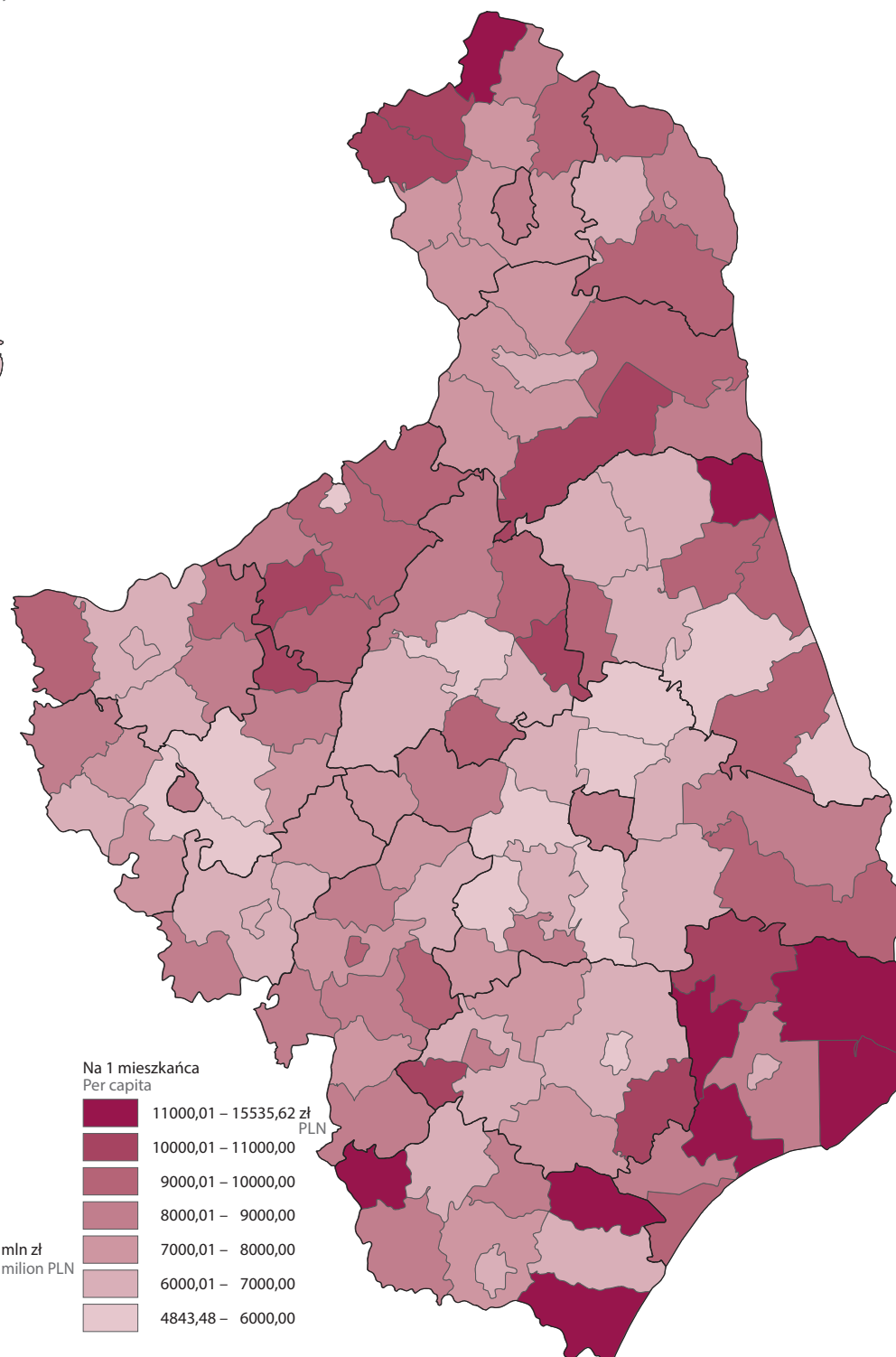
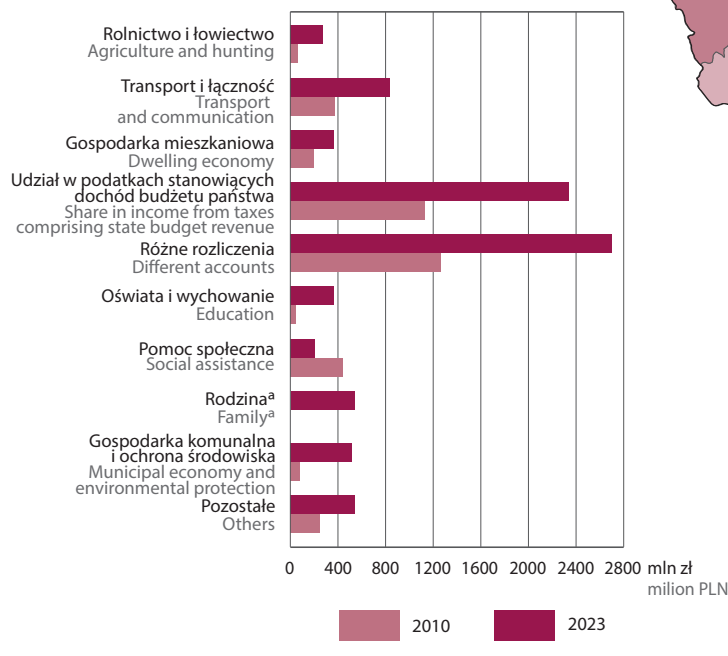
**Dochody ogółem budżetów gmin i miast na prawach powiatu w 2023 r.**

Total revenue of budgets of municipalities and cities with county status in 2023



**Dochody budżetów gmin i miast na prawach powiatu województwa według klasyfikacji budżetowej**

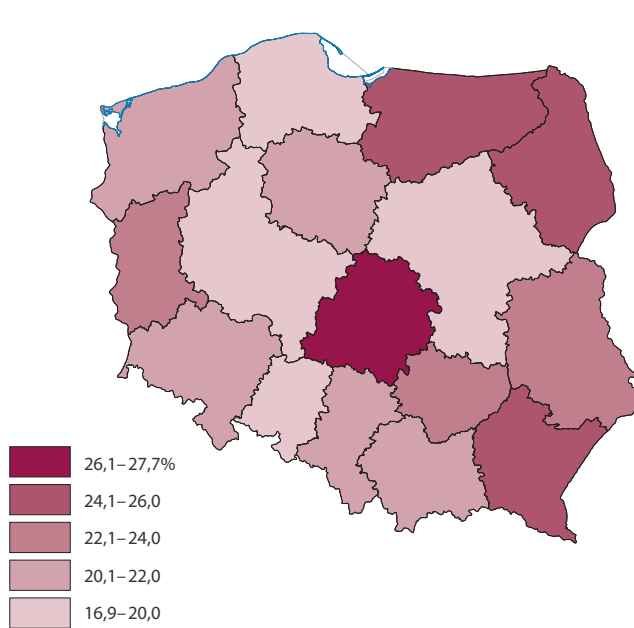
Revenue of budgets of the voivodeship's municipalities and cities with county status by budgetary classifications



a Dział „855 – Rodzina” znajduje się w klasyfikacji budżetowej od 1 stycznia 2017 r.  
a Division “855 – Family” has been in a budgetary classifications since 1 January 2017.

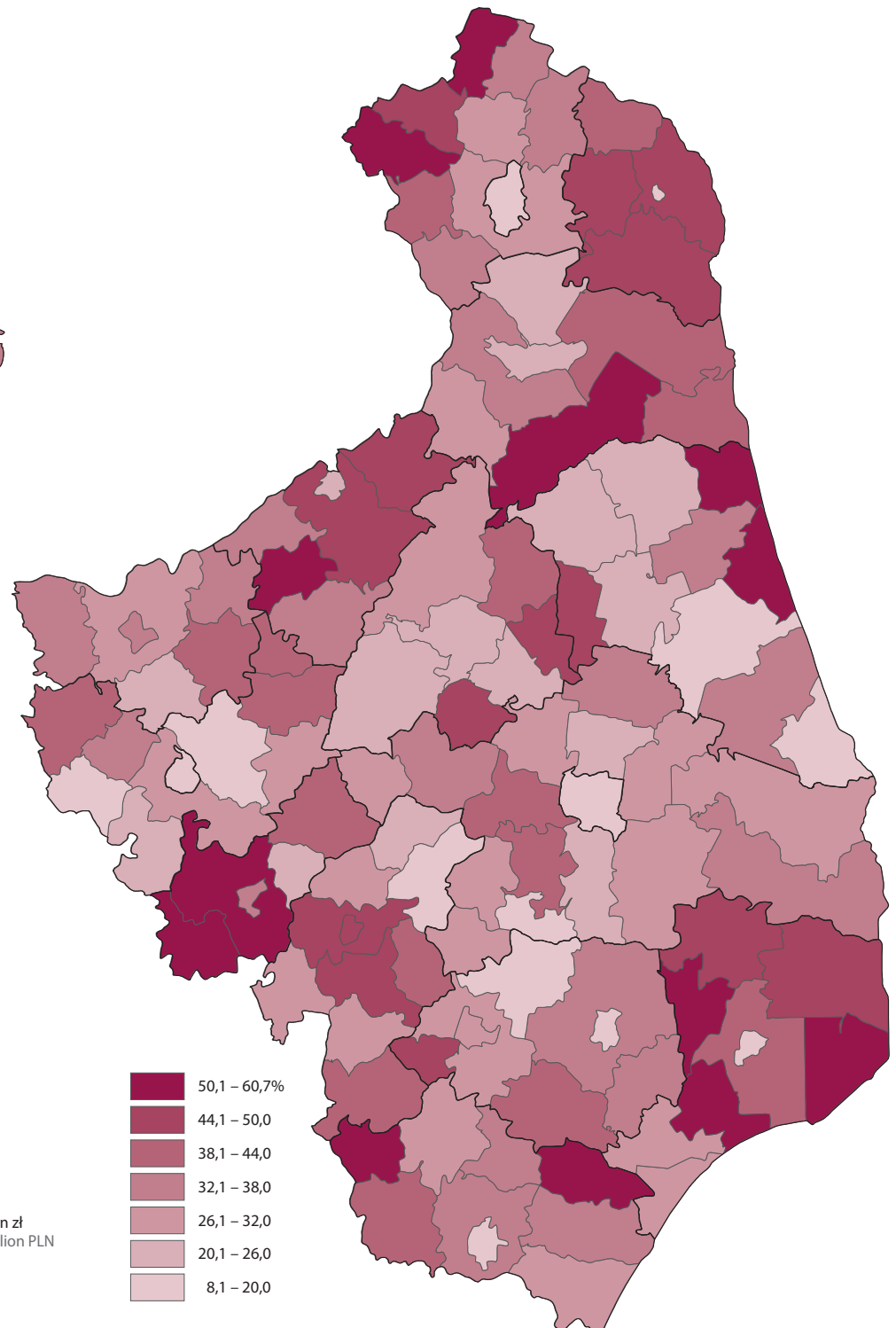
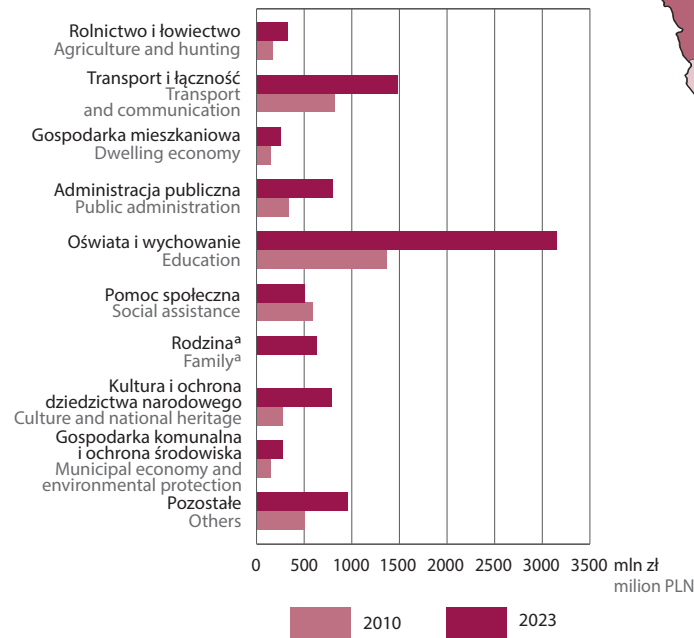
**Udział wydatków inwestycyjnych w wydatkach ogółem gmin i miast na prawach powiatu w 2023 r.**

Share of investment expenditure in their total expenditure of municipalities and cities with county status in 2023



**Wydatki budżetów gmin i miast na prawach powiatu województwa według klasyfikacji budżetowej**

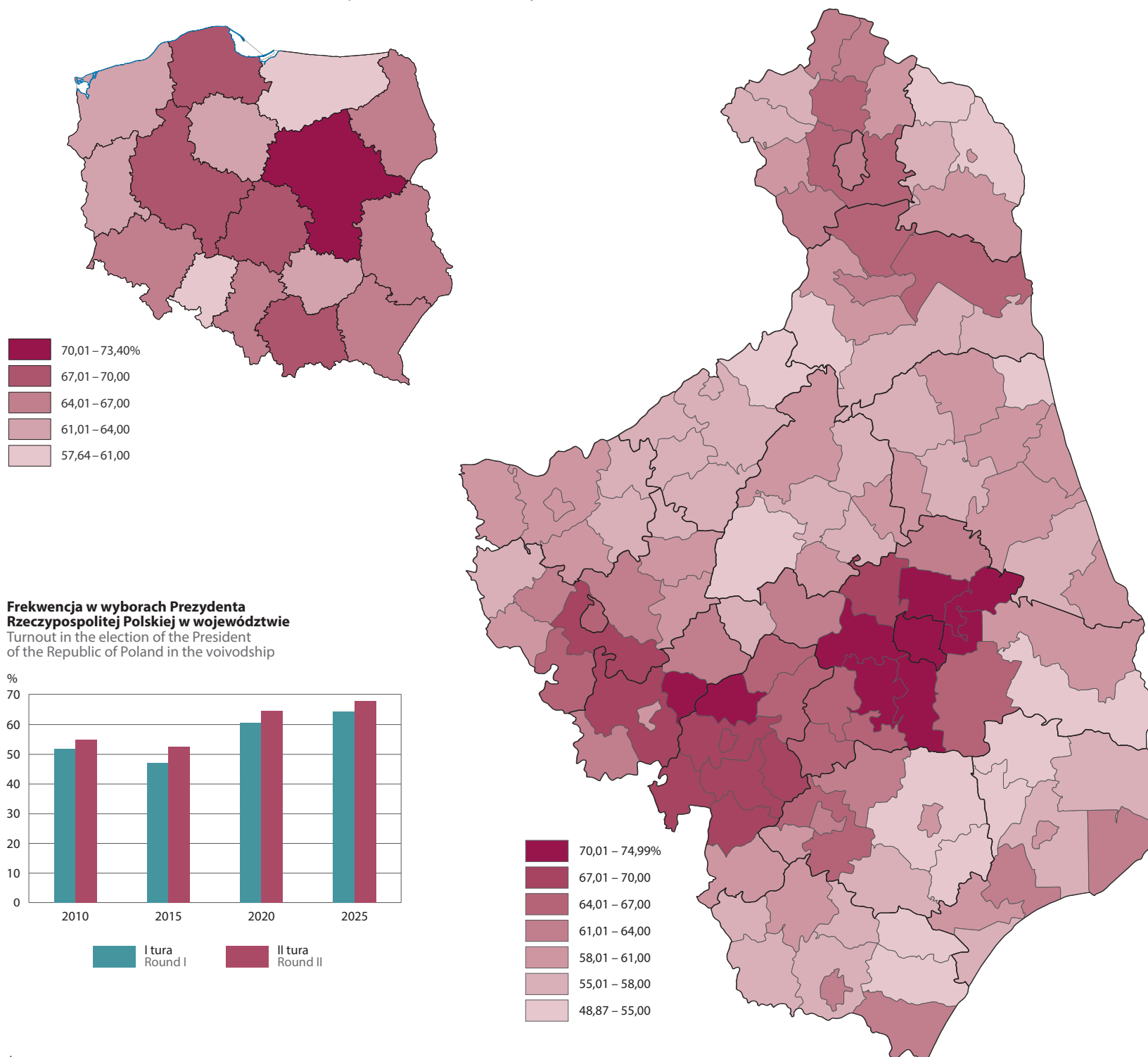
Expenditure of the voivodship's municipalities and cities with county status by budgetary classifications



<sup>a</sup> Dział „855 – Rodzina” znajduje się w klasyfikacji budżetowej od 1 stycznia 2017 r.  
a Division “855 – Family” has been in a budgetary classifications since 1 January 2017.

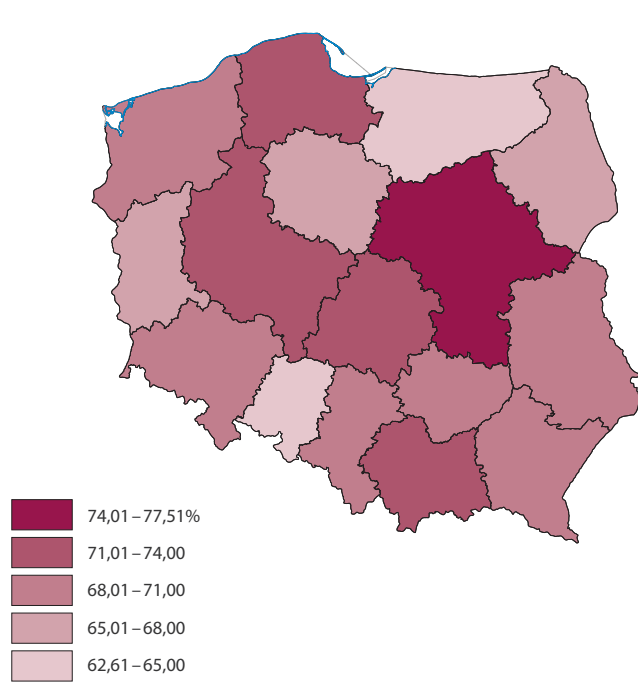
**Frekwencja w wyborach Prezydenta Rzeczypospolitej Polskiej przeprowadzonych w dniu 18 maja 2025 r. (I tura)**

Turnout in the election of the President of the Republic of Poland on 18 May 2025 (round I)

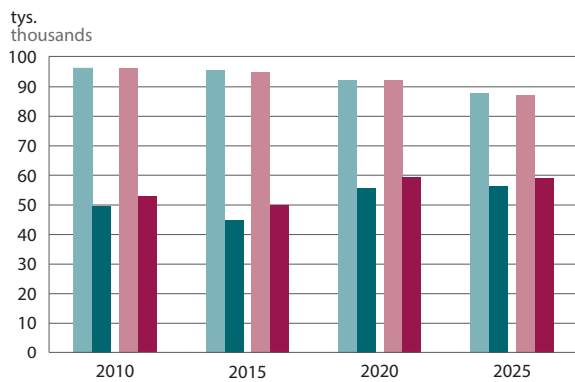


Źródło: Państwowa Komisja Wyborcza.  
Source: National Electoral Commission.

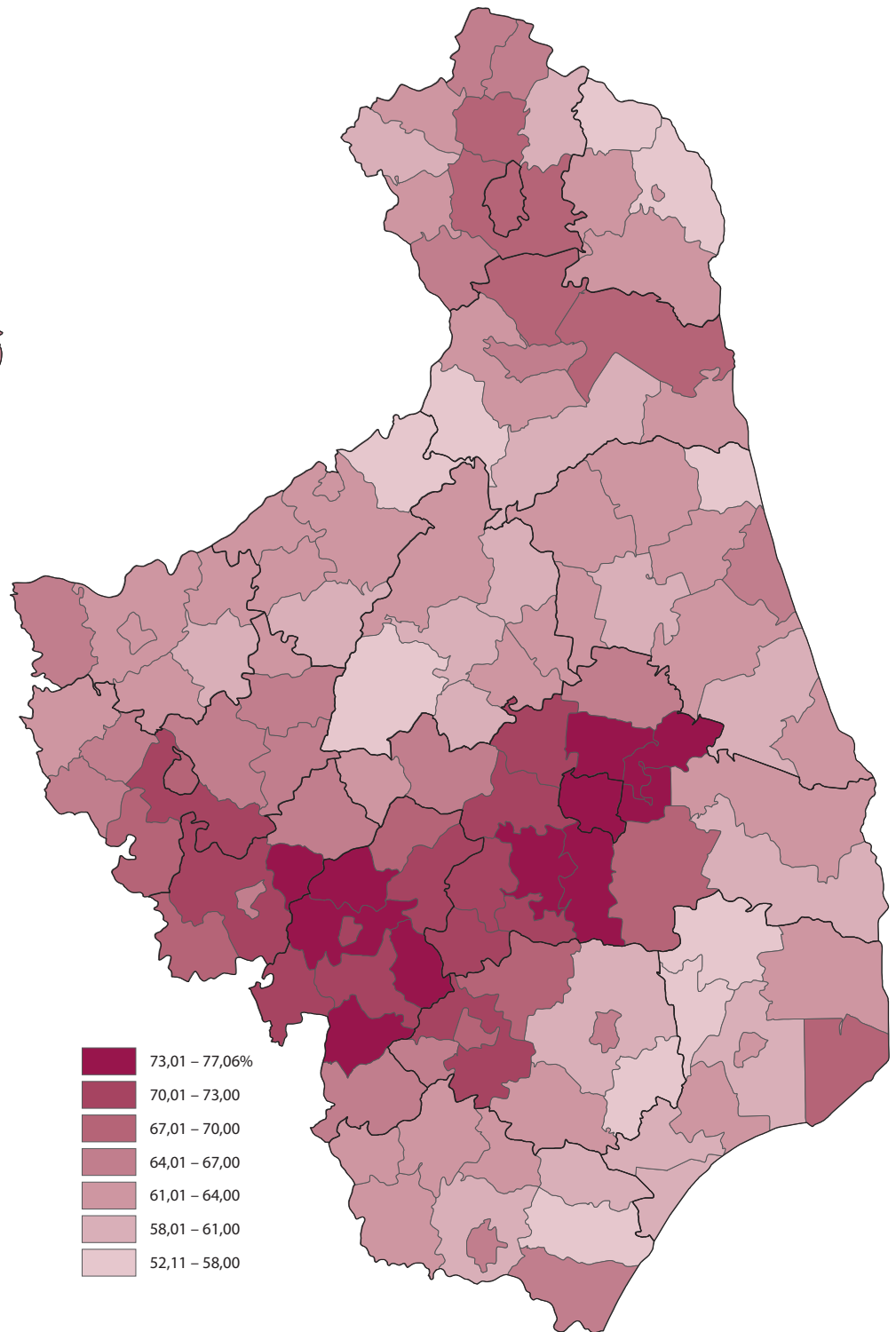
**Frekwencja w wyborach Prezydenta Rzeczypospolitej Polskiej przeprowadzonych w dniu 1 czerwca 2025 r. (II tura)**  
 Turnout in the election of the President of the Republic of Poland on 1 June 2025 (round II)



**Wybory Prezydenta Rzeczypospolitej Polskiej w województwie**  
 Election of the President of the Republic of Poland in the voivodship



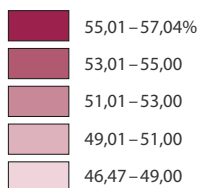
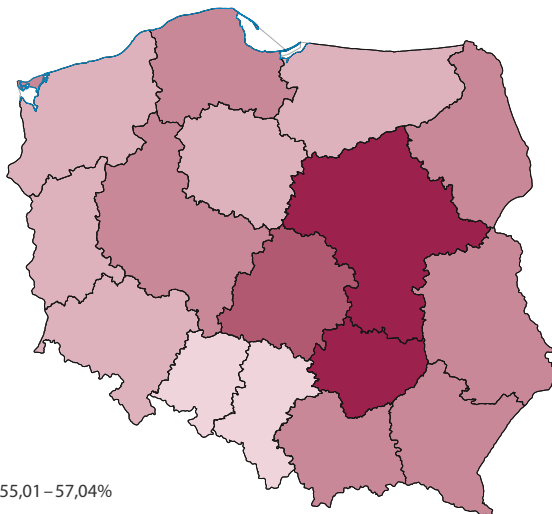
I tura: Round I: ■ uprawnieni do głosowania entitled to vote ■ oddane głosy votes cast  
 II tura: Round II: ■ uprawnieni do głosowania entitled to vote ■ oddane głosy votes cast



Źródło: Państwowa Komisja Wyborcza.  
 Source: National Electoral Commission.

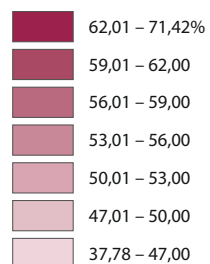
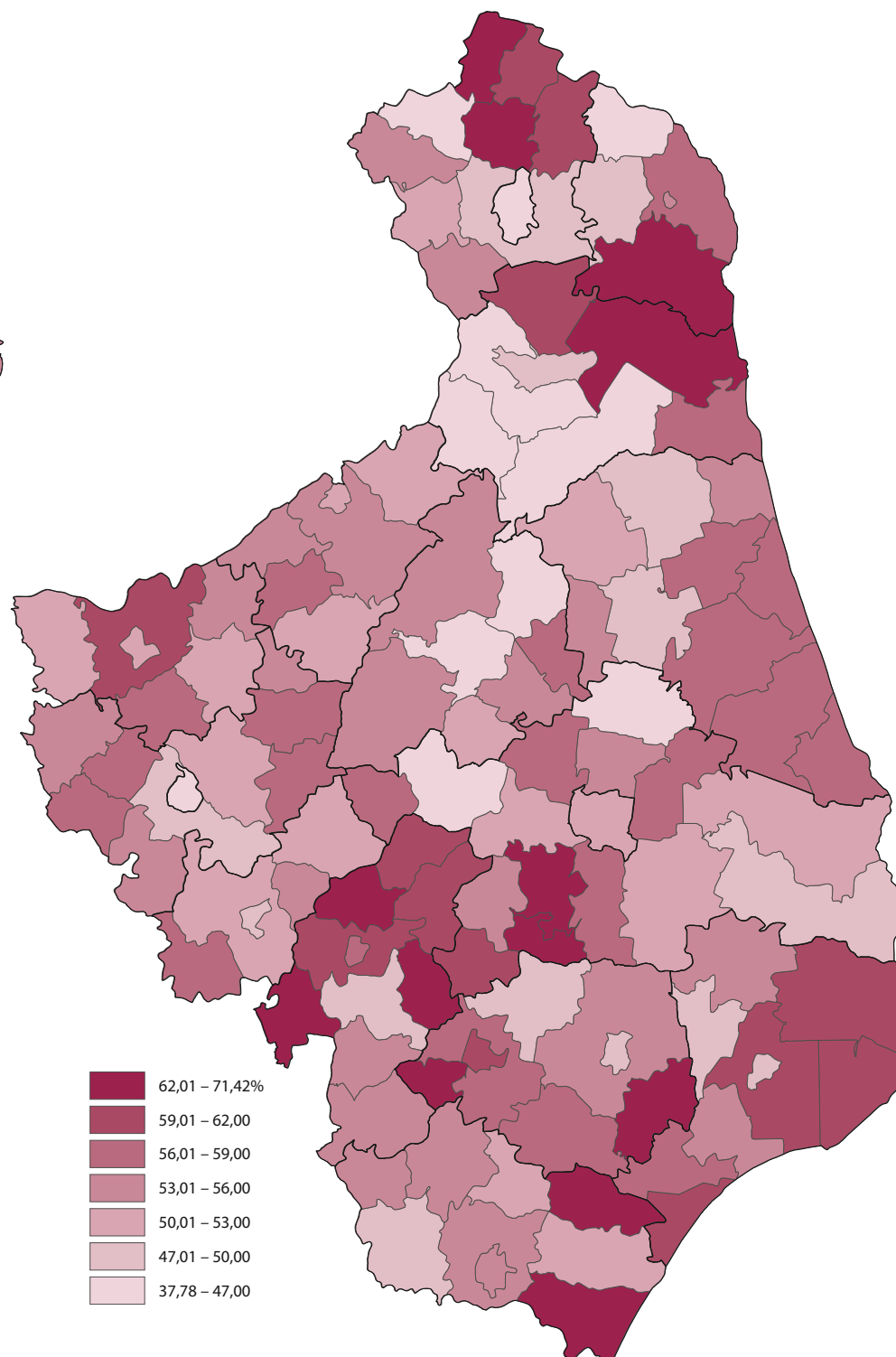
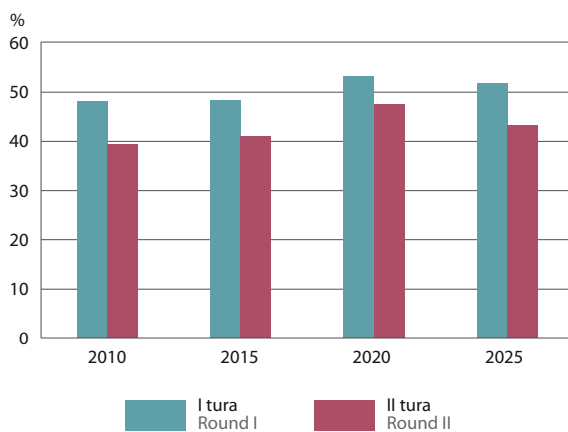
**Frekwencja w wyborach wójtów, burmistrzów i prezydentów miast przeprowadzonych w dniu 7 kwietnia 2024 r. (I tura)**

Turnout in mayoral elections held on 7 April 2024 (round I)



**Frekwencja w wyborach wójtów, burmistrzów i prezydentów miast w województwie**

Turnout in mayoral elections in the voivodship



Źródło: Państwowa Komisja Wyborcza.  
Source: National Electoral Commission.

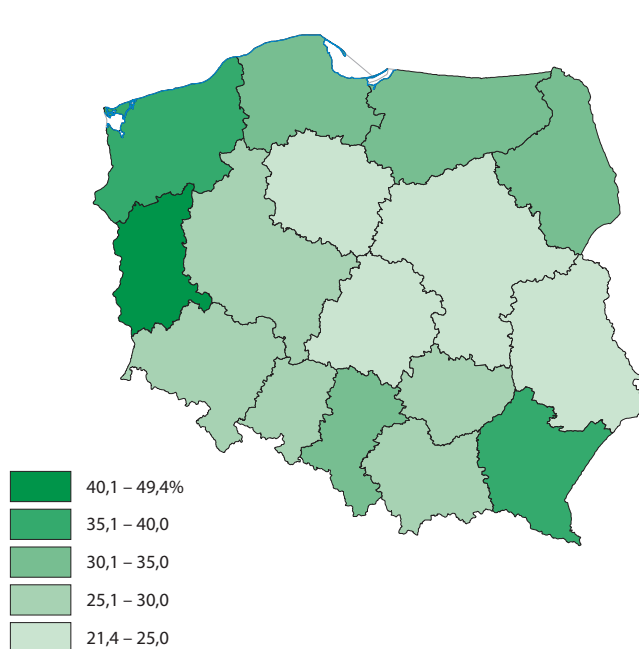
# Otoczenie i jego jakość

Surroundings and their quality



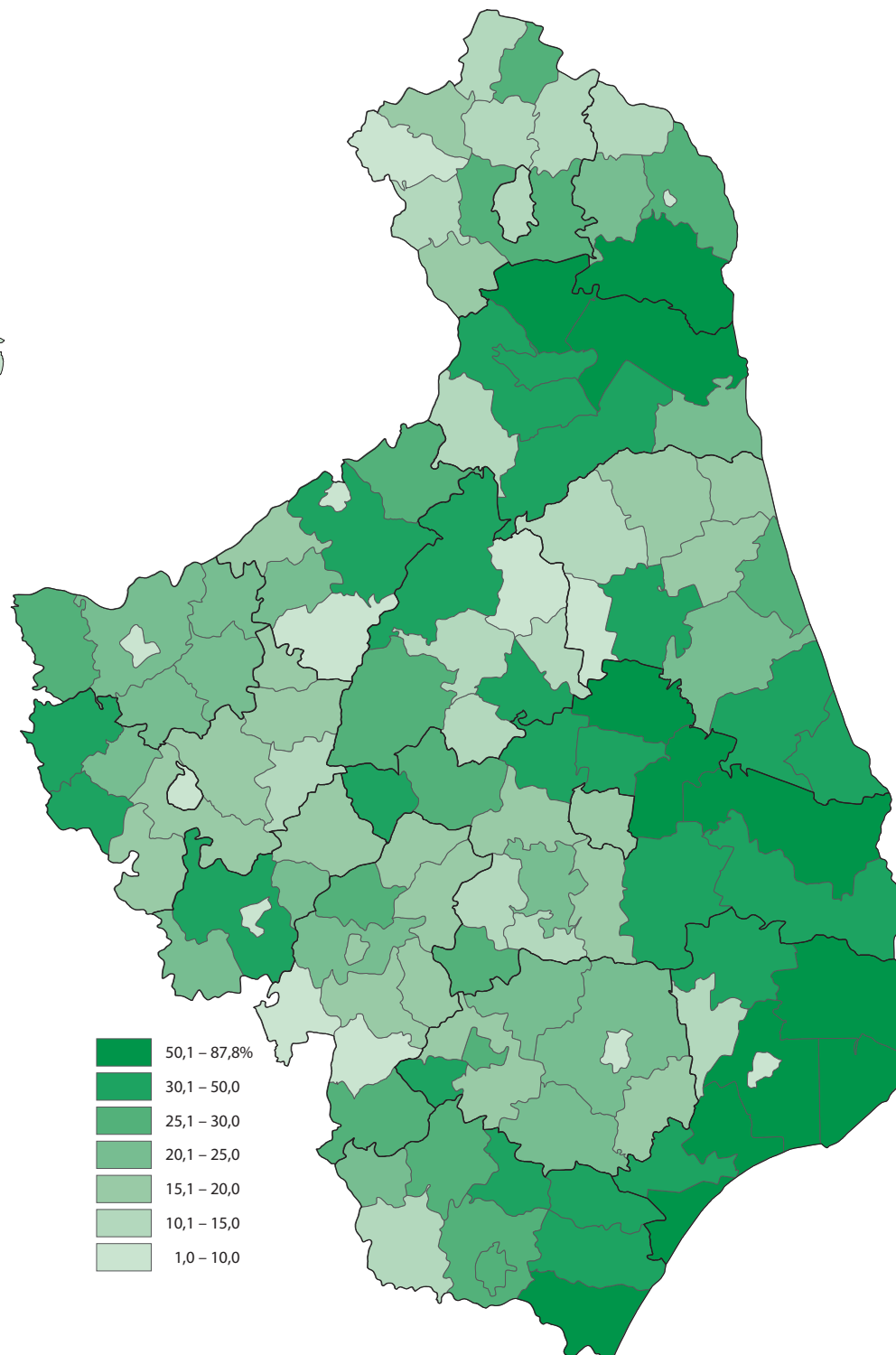
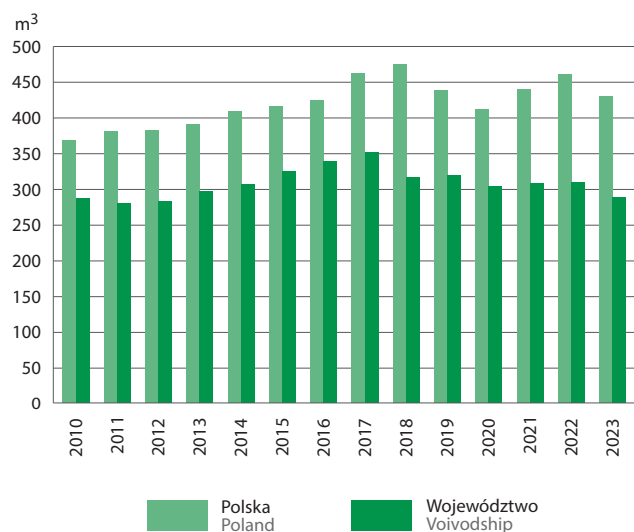
**Lesistość<sup>a</sup> w 2023 r.**

Forestry<sup>a</sup> in 2023



**Pozyskiwanie drewna (grubizny) na 100 ha powierzchni lasów**

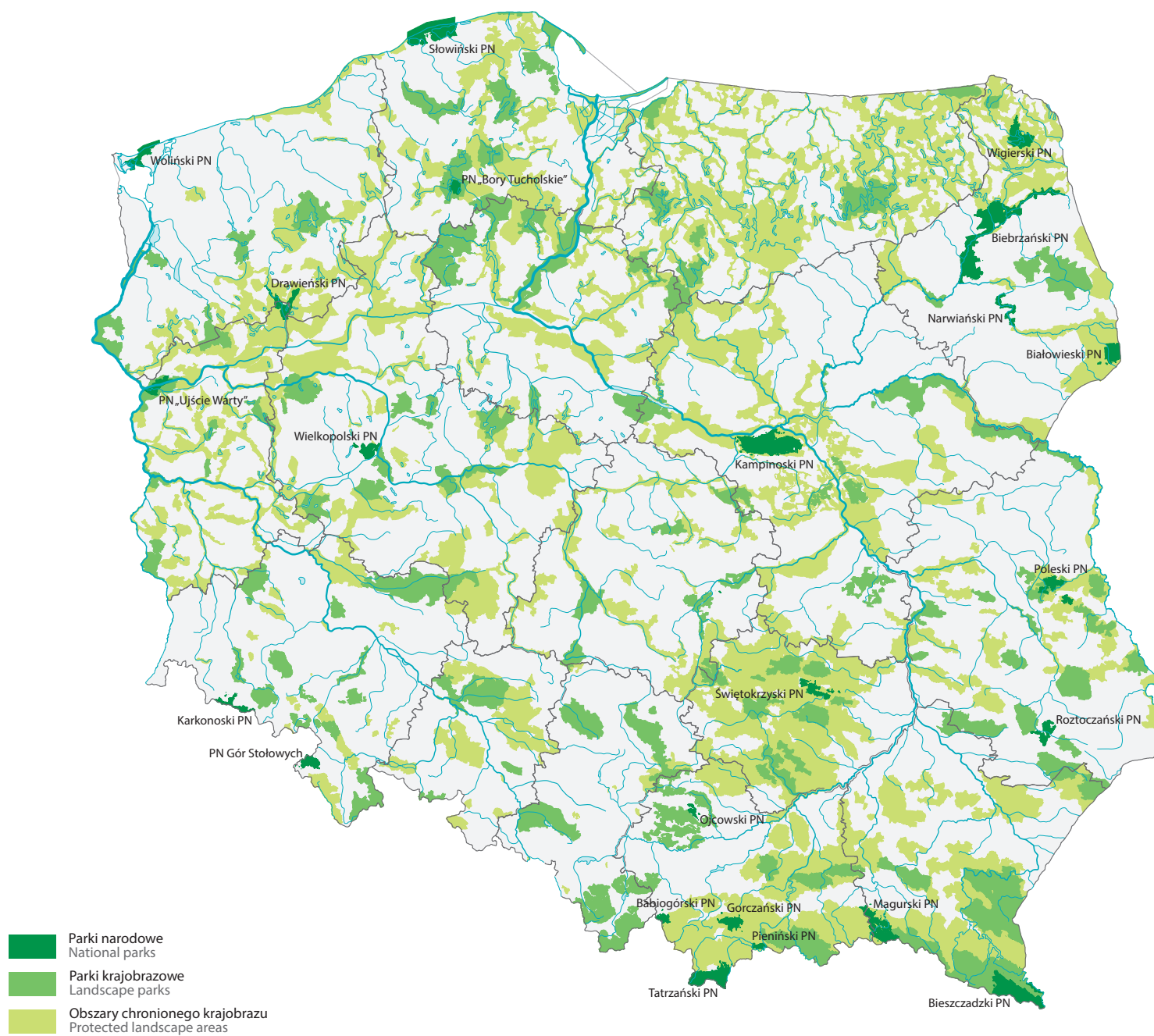
Removals (timber) per 100 ha of forest area



<sup>a</sup> We wskaźniku uwzględniona jest całkowita powierzchnia jednostek, wliczając obszar morskich wód wewnętrznych.  
<sup>a</sup> The indicator takes into account the total area of the territorial units, including the area of internal waters.

**Parki narodowe, parki krajobrazowe i obszary chronionego krajobrazu w 2023 r.**

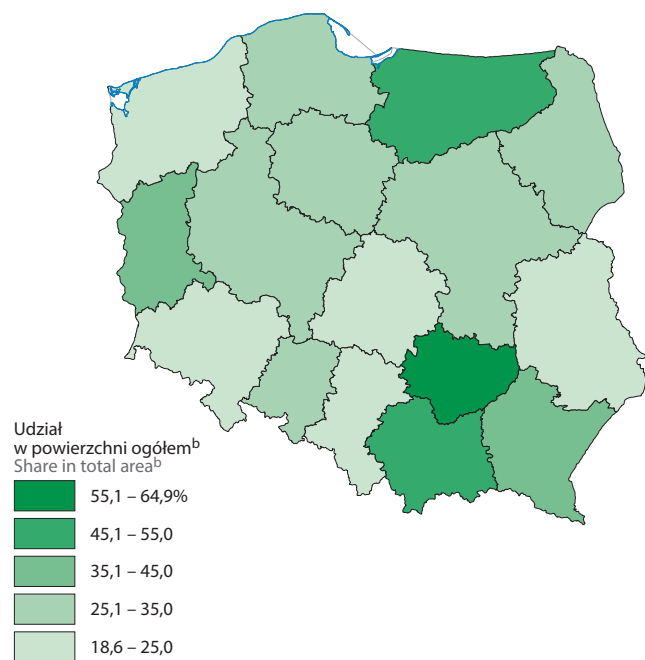
National parks, landscape parks and protected landscape areas in 2023



Źródło: Generalna Dyrekcja Ochrony Środowiska – Centralny Rejestr Form Ochrony Przyrody.  
 Source: General Directorate for Environmental Protection – Central Register of Nature Conservation Forms.

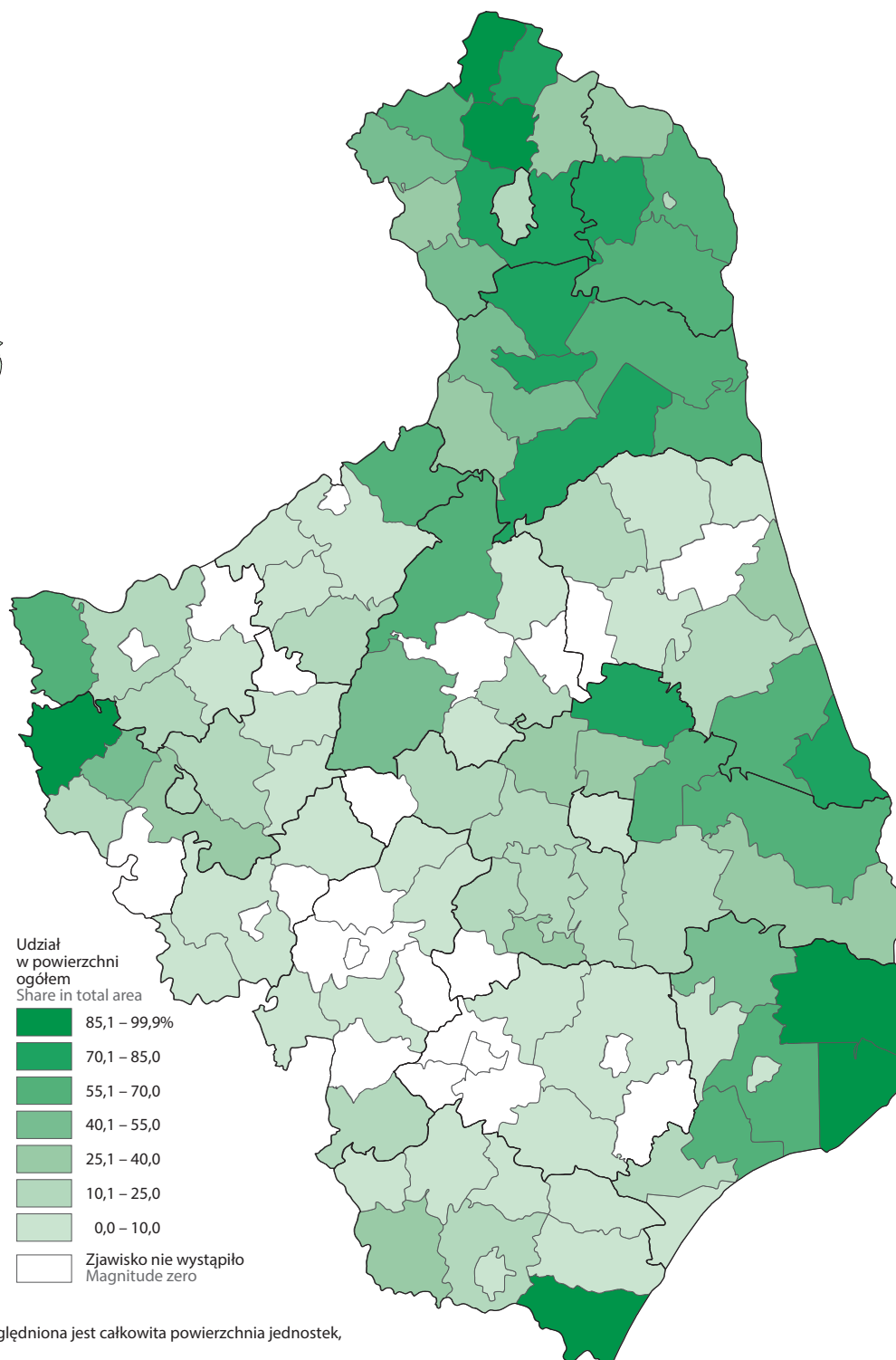
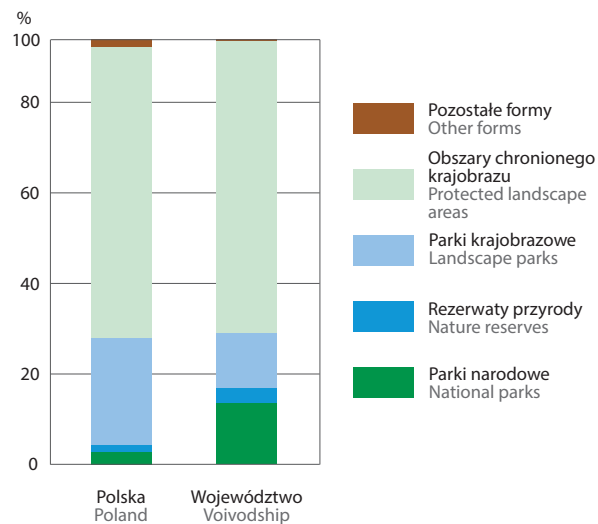
**Obszary o szczególnych walorach przyrodniczych prawnie chronione<sup>a</sup> w 2023 r.**

Areas of special nature value under legal protection<sup>a</sup> in 2023



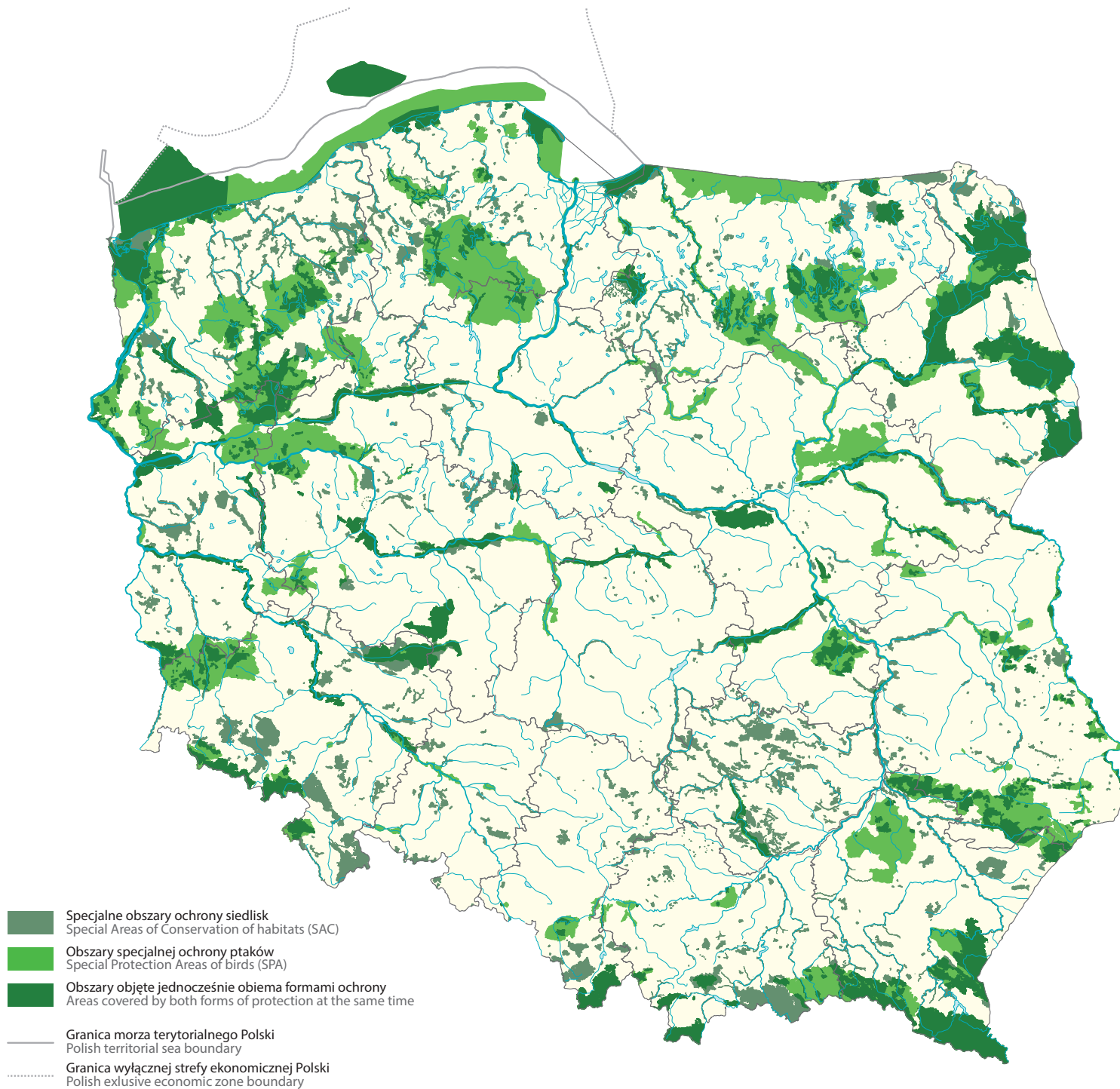
**Struktura powierzchni obszarów prawnie chronionych w 2023 r.**

Structure of areas under protection in 2023



a Bez obszarów Europejskiej Sieci Ekologicznej Natura 2000. b We wskaźniku uwzględniona jest całkowita powierzchnia jednostek, wliczając obszar morskich wód wewnętrznych.  
a Excluding the areas of the European Ecological Network Natura 2000. b The indicator takes into account the total area of the territorial units, including the area of internal waters.

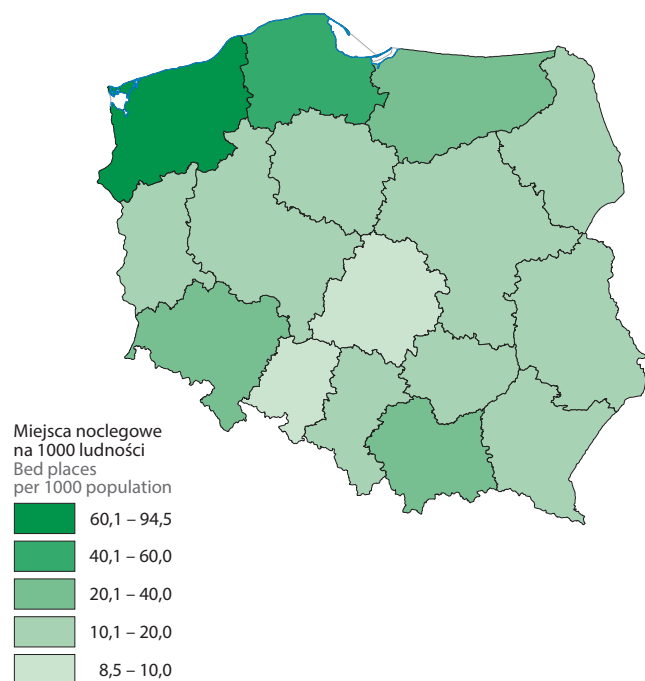
**Europejska Sieć Ekologiczna Natura 2000 w 2023 r.**  
European Ecological Network Natura 2000 in 2023



Źródło: Generalna Dyrekcja Ochrony Środowiska – Centralny Rejestr Form Ochrony Przyrody.  
Source: General Directorate for Environmental Protection – Central Register of Nature Conservation Forms.

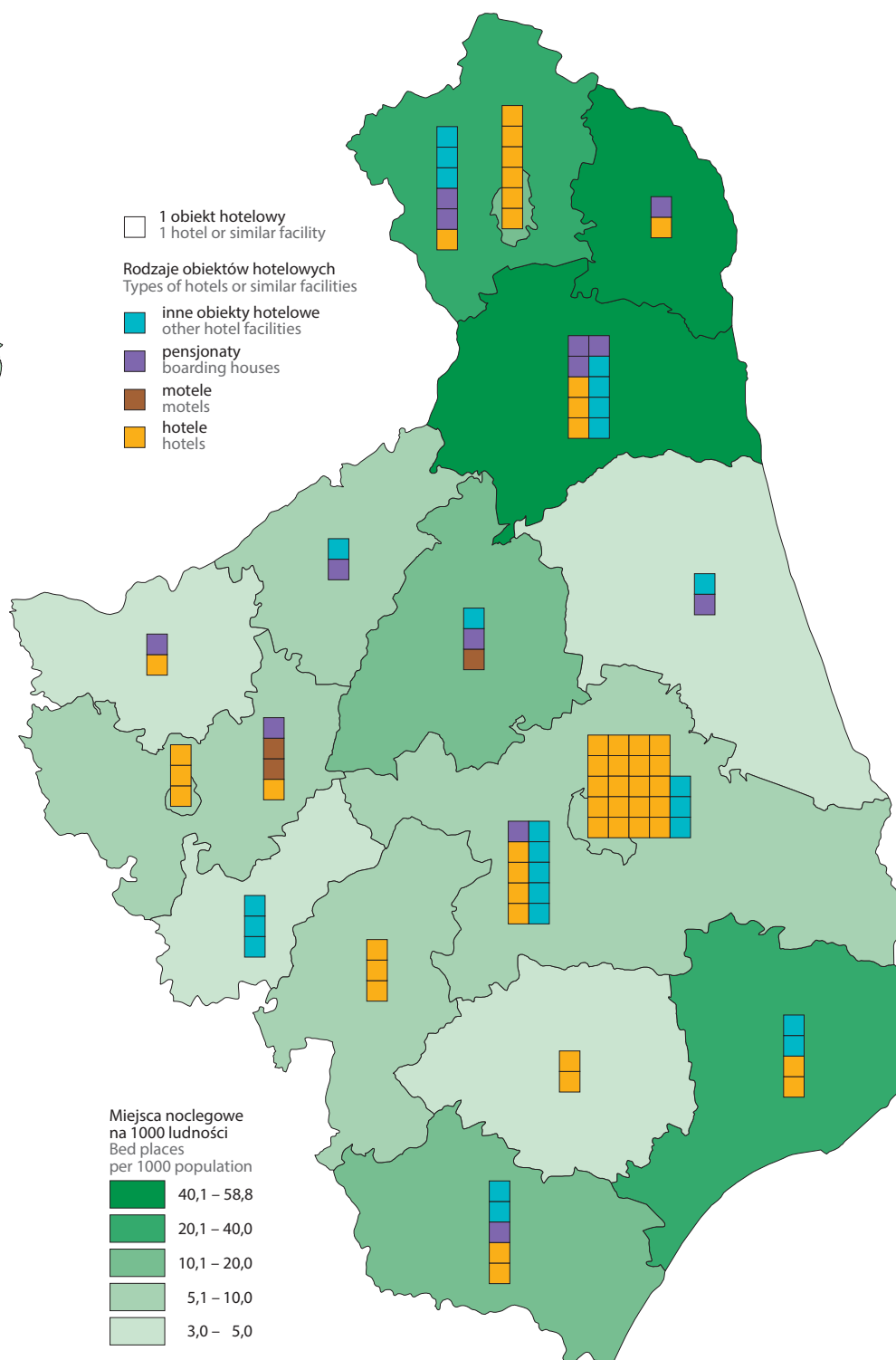
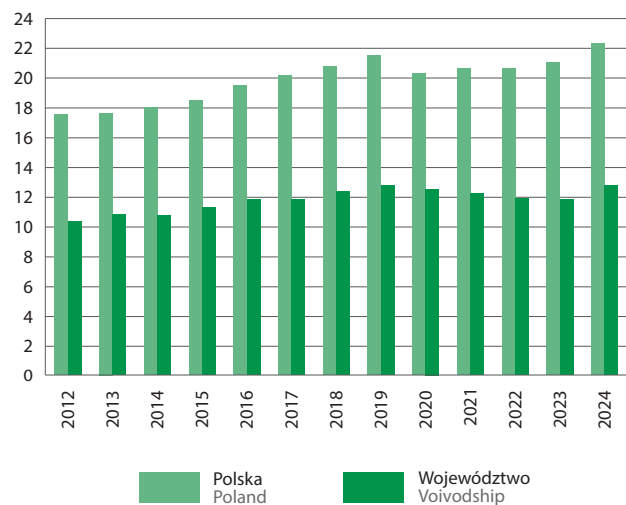
### Baza noclegowa turystyki w 2024 r.

Tourist accommodation establishments in 2024



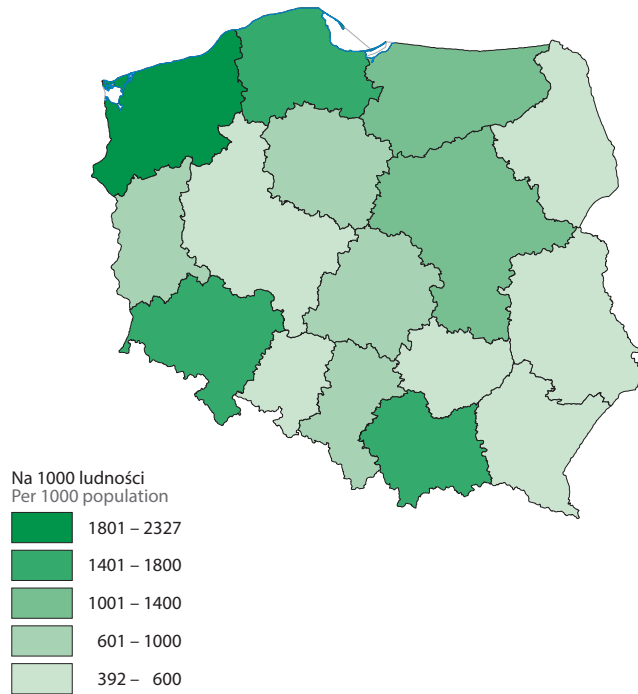
### Miejsca noclegowe na 1000 ludności

Bed places per 1000 population



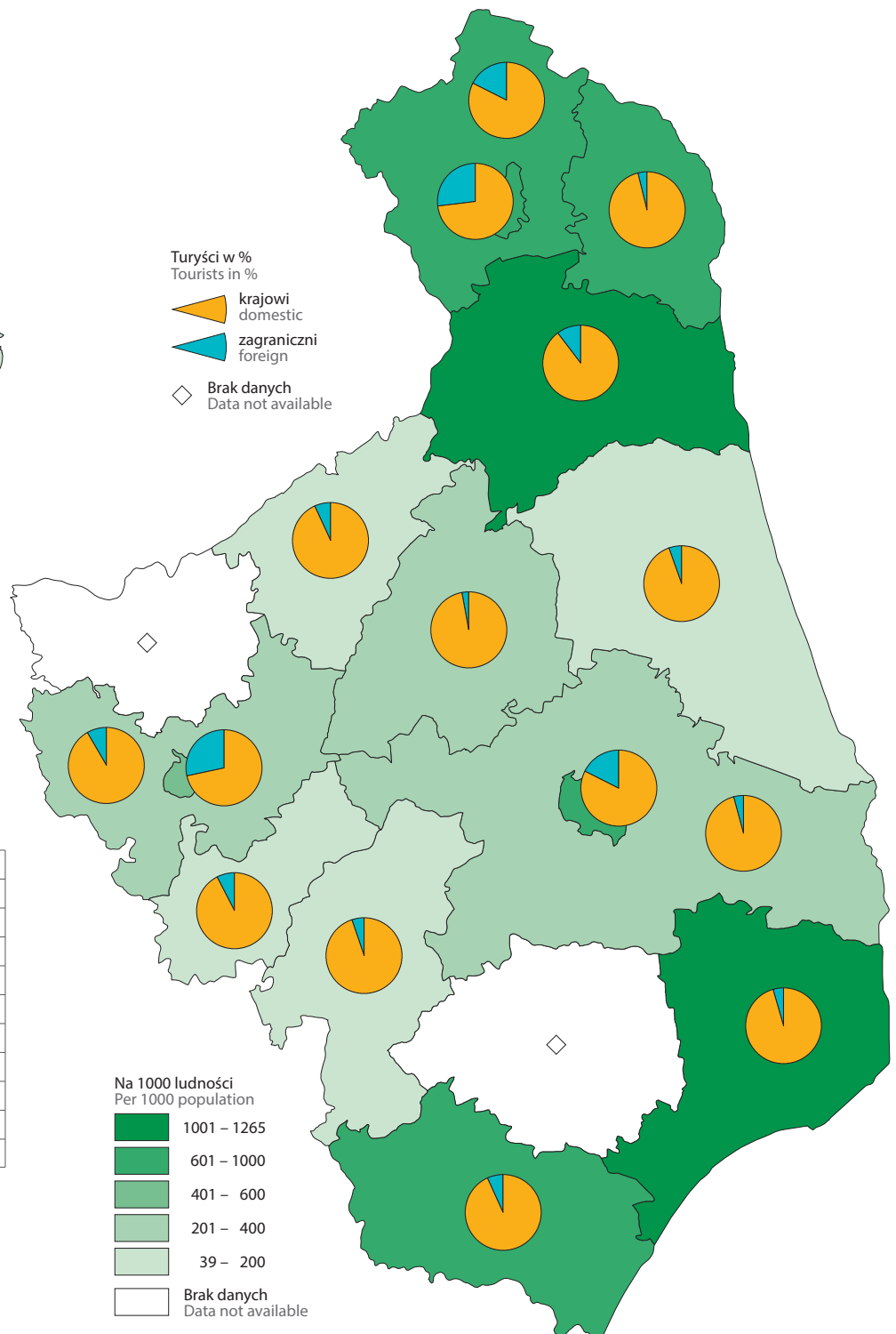
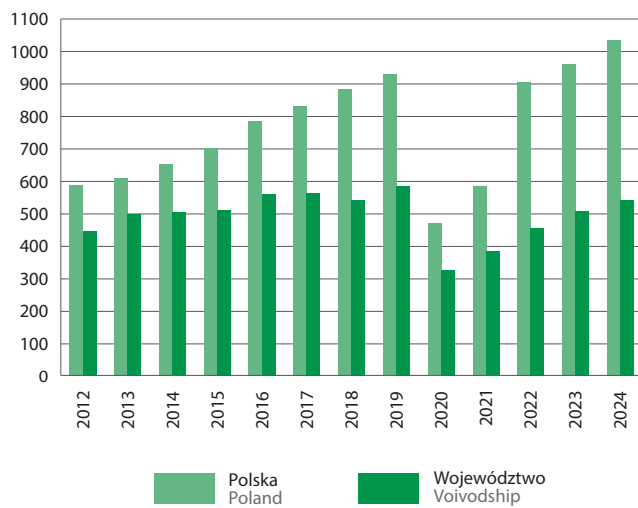
**Turyści korzystający z noclegów w 2024 r.**

Tourists accommodated in 2024



**Turyści korzystający z noclegów na 1000 ludności**

Tourists accommodated per 1000 population

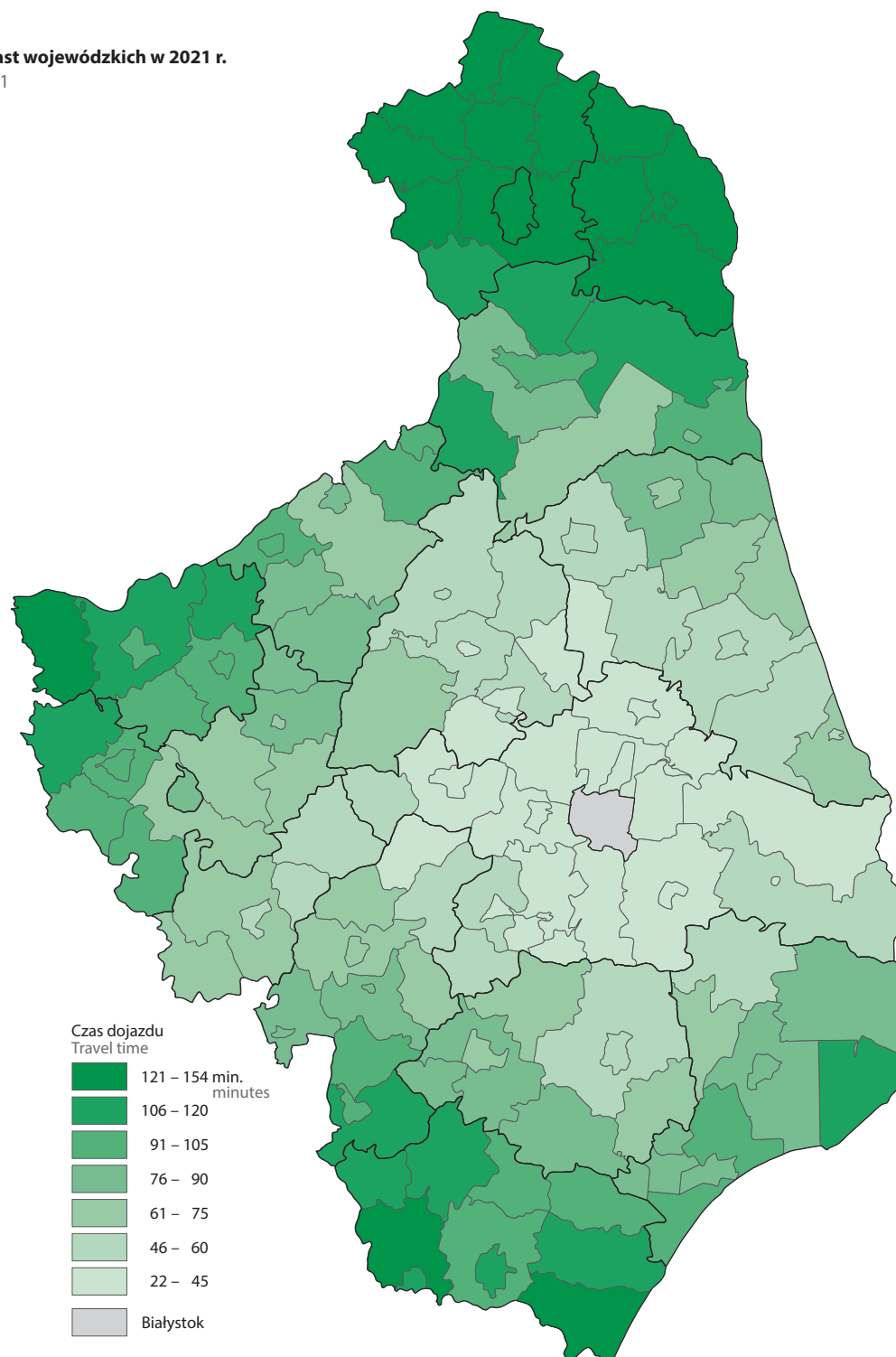
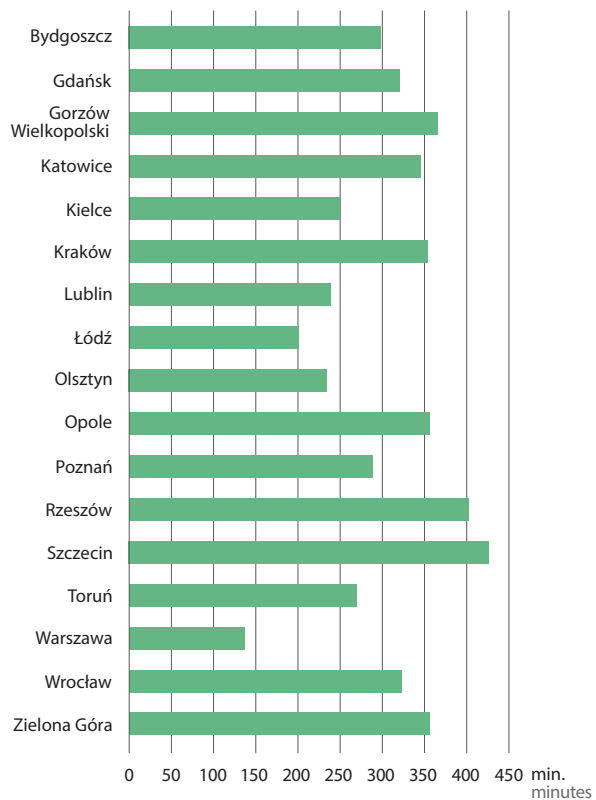


**Czas przejazdu samochodem do Białegostoku w 2021 r.**

Travel time by car to Białystok in 2021

**Czas przejazdu samochodem do Białegostoku z pozostałych 17 miast wojewódzkich w 2021 r.**

Travel time by car to Białystok from other 17 seats of voivodships in 2021



**Drogi publiczne o twardej nawierzchni w województwie**

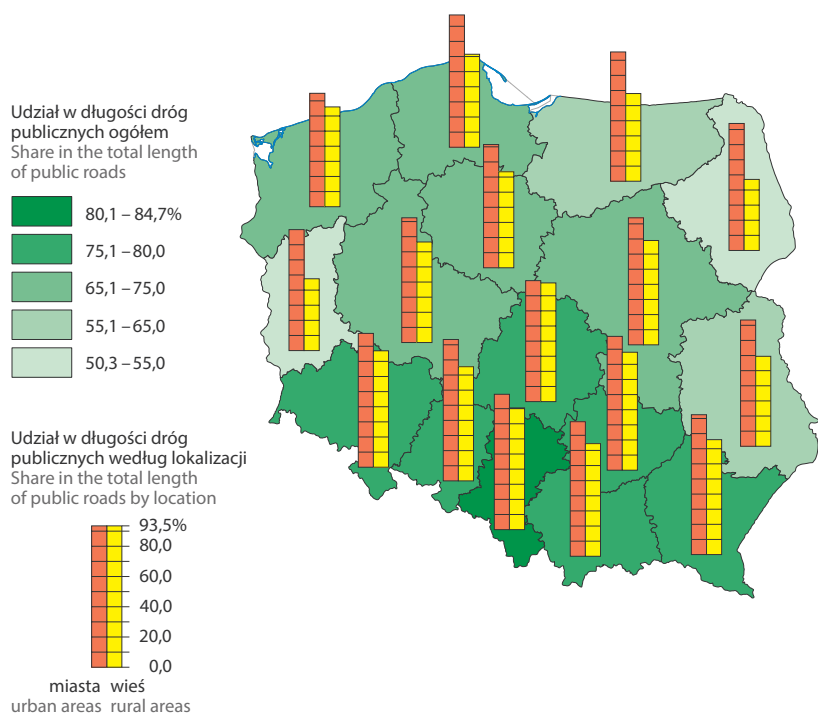
Hard surface public roads in the voivodship

tys. km  
thousand km



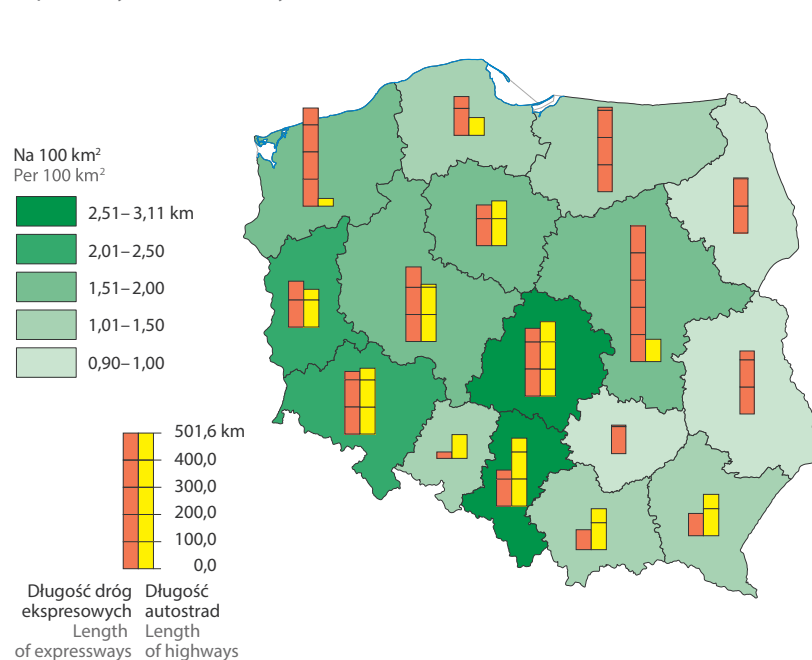
### Drogi publiczne o nawierzchni twardej ulepszonej w 2023 r.

Public roads with hard surface in 2023



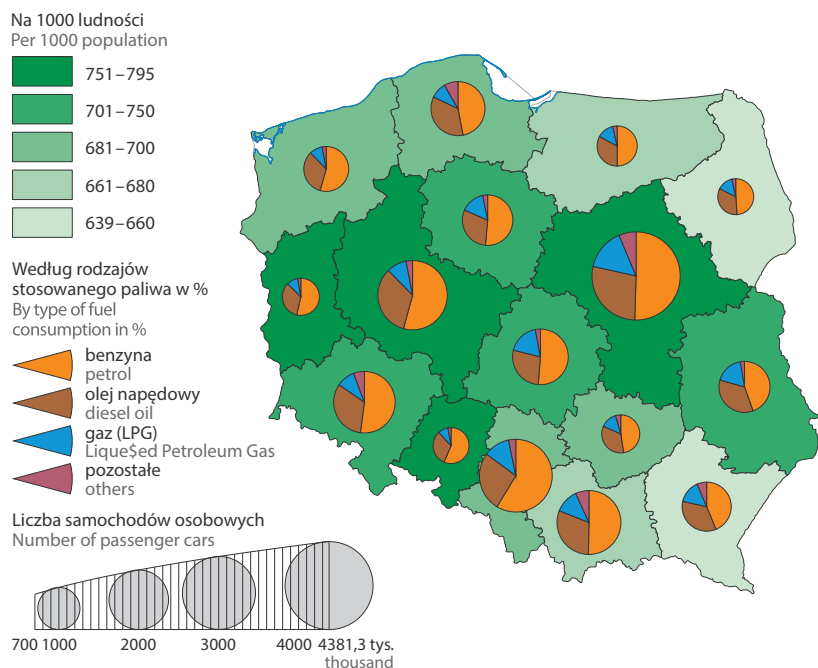
### Drogi ekspresowe i autostrady w 2023 r.

Expressways and motorways in 2023



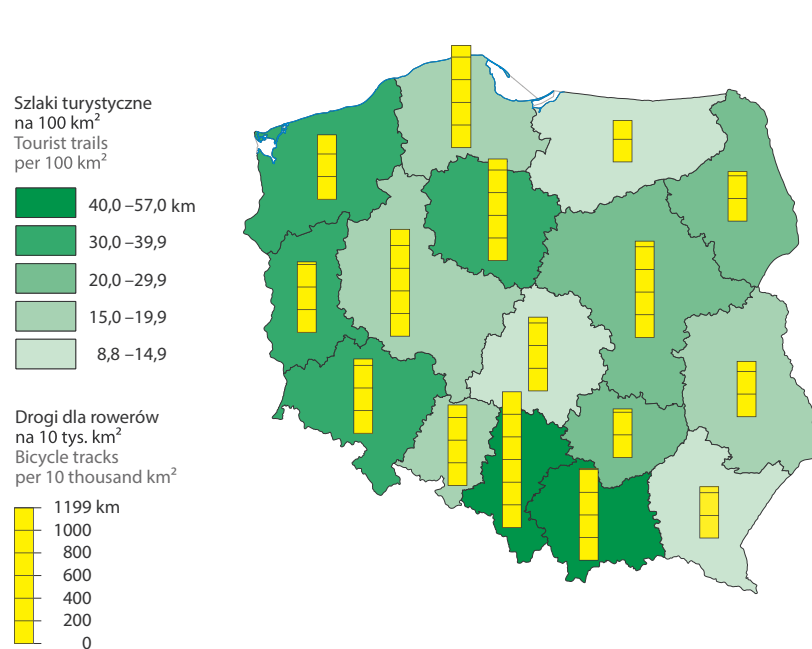
### Samochody osobowe w 2023 r.

Passenger cars in 2023



### Szlaki turystyczne<sup>a</sup> i drogi dla rowerów w 2023 r.

Tourist trails<sup>a</sup> and bicycle tracks in 2023

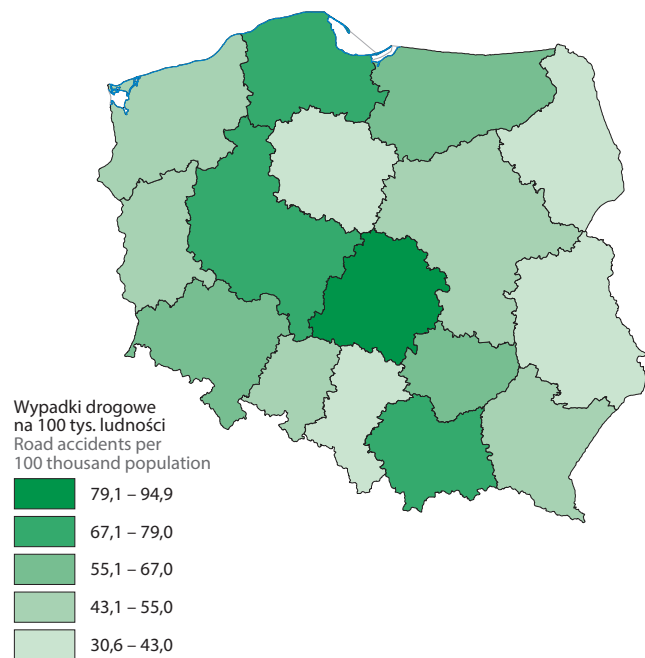


Źródło: Centralna Ewidencja Pojazdów i Kierowców.  
Source: Central Register of Vehicle and Drivers.

<sup>a</sup> Szlaki wytyczone przez oddziały Polskiego Towarzystwa Turystyczno-Krajoznawczego.  
a Trails marked out by branches of The Polish Tourist Country-Lovers Society.

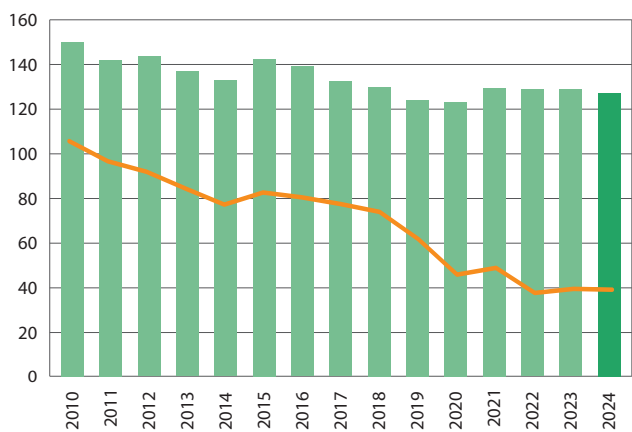
### Bezpieczeństwo na drogach w 2024 r.

Road safety in 2024



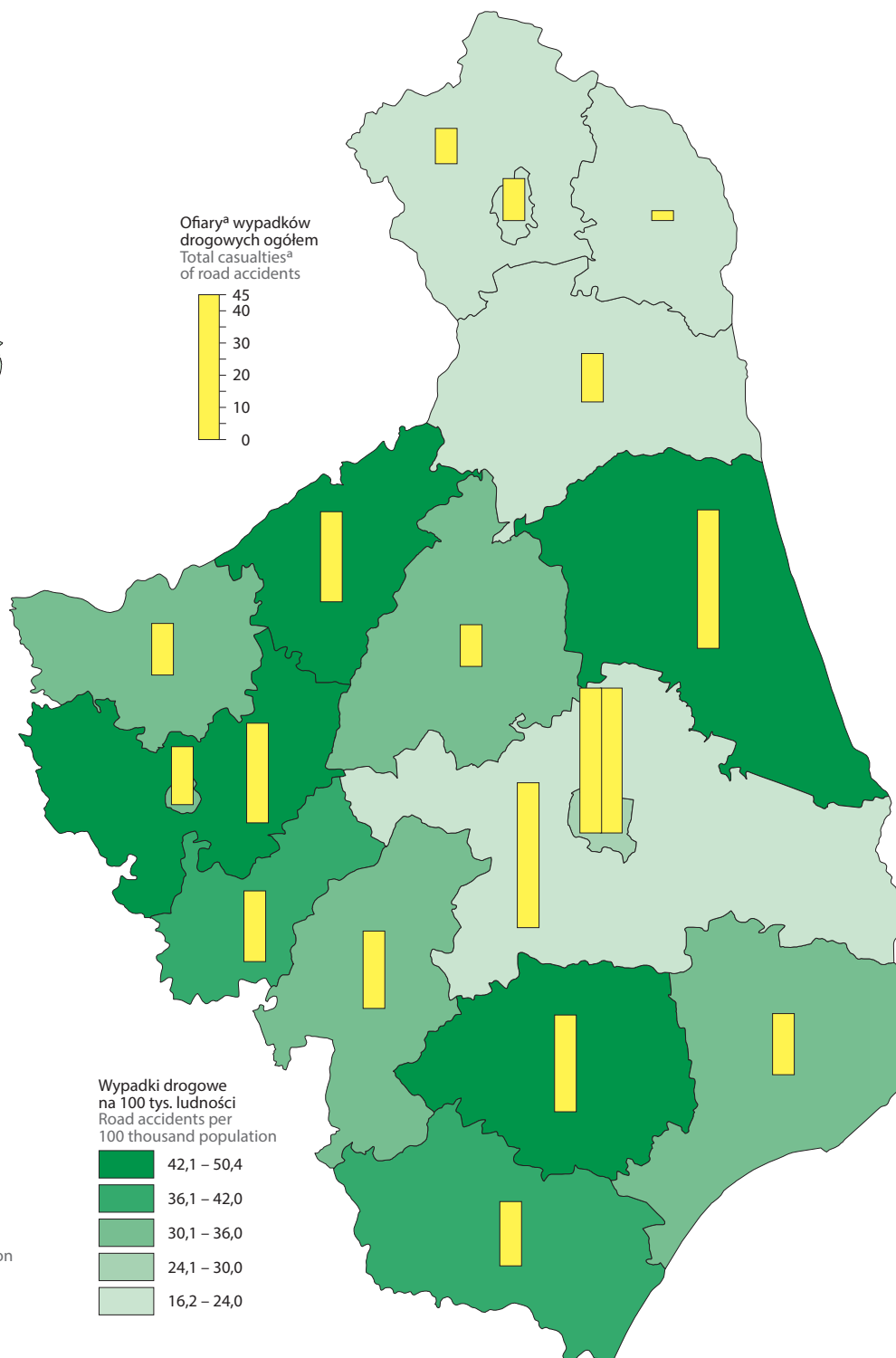
### Ofiary<sup>a</sup> wypadków drogowych w województwie

Casualties<sup>a</sup> of road accidents in the voivodship



■ Na 100 wypadków drogowych  
Per 100 road accidents

— Na 100 tys. ludności  
Per 100 thousand population



<sup>a</sup> Ranni i ofiary śmiertelne.  
a Injured and fatalities.

<b>Terytorium i jego podział</b>	<b>7</b>	<b>Territory and its division</b>	<b>7</b>
Podział administracyjny Polski w 2024 r.	8	Administrative division of Poland in 2024	8
Podział administracyjny województwa podlaskiego	9	Administrative division of Podlaskie Voivodship	9
Delimitacja obszarów wiejskich w 2024 r.	10	Delimitation of rural areas in 2024	10
Powierzchnia miast wojewódzkich w 2024 r.	11	Area of seats of voivodships in 2024	11
Obszary morskie Polski w 2024 r.	12	Maritime areas of Poland in 2024	12
<b>Ludność</b>	<b>13</b>	<b>Population</b>	<b>13</b>
Gęstość zaludnienia w 2024 r.	14	Gęstość zaludnienia w 2024 r.	14
Struktura powierzchni i ludności województwa w 2024 r.	14	Structure of area and population of the voivodship in 2024	14
Ludność w siatce 2x2 km w 2021 r.	15	Population in 2x2 km grid in 2021	15
Ludność w województwie	15	Population in the voivodship	15
Zmiana liczby ludności w siatce 2x2 km w latach 2011–2021	16	Population change 2x2 km grid in 2011–2021	16
Ludność według ekonomicznych grup wieku w województwie	16	Population by economic age groups in the voivodship	16
Zmiana liczby ludności w latach 2015–2024	17	Population change in 2015–2024	17
Przyrost naturalny oraz saldo migracji wewnętrznych i zagranicznych ludności w województwie	17	Natural increase as well as internal and international net migration of population in the voivodship	17
Miasta w 2024 r.	18	Cities and towns in 2024	18
Wskaźnik urbanizacji w województwie	18	Urbanization rate in the voivodship	18
Prognozowana zmiana liczby ludności w latach 2024–2060	19	Projected population change in 2024–2060	19
Ludność wybranych miast w województwie	19	Population of selected cities in the voivodship	19
Ludność według delimitacji obszarów wiejskich i wielkości miast w 2024 r.	19	Population by delimitation of rural areas and city size in 2024	19
Ludność według ekonomicznych grup wieku w województwie	19	Population by economic age groups in the voivodship	19
Ludność według płci i wieku	20	Population by sex and age	20
Współczynnik feminizacji w 2024 r.	21	Feminisation rate in 2024	21
Współczynnik feminizacji według ekonomicznych grup wieku w województwie	21	Feminisation rate by economic age groups in the voivodship	21
Ludność w wieku 0–14 lat w 2024 r.	22	Population aged 0–14 in 2024	22
Indeks starości w województwie	22	Ageing ratio in the voivodship	22
Ludność w wieku 65 lat i więcej w 2024 r.	23	Population aged 65 and more in 2024	23
Współczynnik wsparcia międzypokoleniowego w województwie	23	Parent support ratio in the voivodship	23
Mediana wieku ludności w 2024 r.	24	Median age of population in 2024	24
Mediana wieku ludności w województwie	24	Median age of population in the voivodship	24
Urodzenia żywe w 2024 r.	25	Live births in 2024	25
według delimitacji obszarów wiejskich	25	by delimitation of rural areas	25
według wielkości miast	25	by city size	25
Przyrost/ubytek naturalny ludności w 2024 r.	25	Natural increase/decrease of the population in 2024	25
według delimitacji obszarów wiejskich	25	by delimitation of rural areas	25
według wielkości miast	25	by city size	25
Małżeństwa i rozwody w 2024 r.	26	Marriages and divorces in 2024	26
Małżeństwa i rozwody w województwie	26	Marriages and divorces in the voivodship	26
Ubytek naturalny ludności w 2024 r. i w prognozie na 2060 r.	27	Natural decrease of the population in 2024 and in projection for 2060	27
Urodzenia żywe pozamałżeńskie w 2024 r.	27	Illegitimate live births in 2024	27
Współczynniki reprodukcji ludności w 2024 r.	27	Reproduction rates of population in 2024	27
Zgony w 2024 r.	27	Deaths in 2024	27
Gniazdownicy w ogólnej liczbie ludności w wieku 25–34 lata w 2022 r. – badanie eksperymentalne GUS	28	Young adults living with their parents in the total population aged 25–34 in 2022 – experimental study of Statistics Poland	28
Gniazdownicy w ogólnej liczbie ludności w wieku 25–34 lata według płci w 2022 r. – badanie eksperymentalne GUS	28	Young adults living with their parents in the total population aged 25–34 by sex in 2022 – experimental study of Statistics Poland	28
Współczynnik feminizacji gniazdowników w 2022 r. – badanie eksperymentalne GUS	29	Feminisation rate of young adults living with their parents in 2022 – experimental study of Statistics Poland	29

<b>Spis map i wykresów</b>	<b>strona</b>	<b>List of maps and charts</b>	<b>page</b>
Liczba mężczyzn przypadająca na 100 kobiet w wieku 25–34 lata w województwie w 2022 r.	29	Number of males per 100 females aged 25–34 in the voivodship in 2022	29
Pracujący gniazdownicy w 2022 r. – badanie eksperymentalne GUS	30	Employed young adults living with their parents in 2022 – experimental study of Statistics Poland	30
Ludność w wieku 25–34 lata w województwie w 2022 r.	30	Population aged 25–34 in the voivodship in 2022	30
Mieszkańcy Ukrainy objęci ochroną czasową w Polsce w grudniu 2024 r.	31	Residents of Ukraine under temporary protection in Poland in December 2024	31
Struktura liczby wniosków o nadanie statusu cudzoziemca UKR zarejestrowanych w okresie luty 2022 r. – grudzień 2024 r. według wieku i płci w województwie	31	Structure of the number of applications for the foreigner UKR status registered in the period February 2022 – December 2024 by sex and age in the voivodship	31
Ludność według identyfikacji narodowo-etnicznej innej niż polska w 2021 r.	32	Population by the national-ethnic identification other than Polish in 2021	32
Ludność w województwie według wybranych identyfikacji narodowo-etnicznych	32	Population in the voivodship by selected national-ethnic identifications	32
Ludność według języka używanego w domu innego niż polski w 2021 r.	33	Population by the language spoken at home other than Polish in 2021	33
Ludność w województwie według wybranych języków używanych w domu	33	Population in the voivodship by selected language spoken at home	33
Ludność w 2021 r. mieszkająca od urodzenia w miejscowości aktualnego zamieszkania i przybyła do miejscowości aktualnego zamieszkania w latach 2011–2021	34	Population in 2021 living since birth in the place of current residence and arriving at the current place of residence in 2011–2021	34
Struktura ludności województwa w 2021 r. według okresu zamieszkiwania w obecnej miejscowości	34	Structure of population of the voivodship in 2021 by the period of residence in the current locality	34
Saldo migracji na pobyt stały w 2024 r.	35	Net migration for permanent residence in 2024	35
Migracje na pobyt stały w województwie	35	Migration for permanent residence in the voivodship	35
Saldo migracji na pobyt stały w 2024 r. i w prognozie na 2060 r.	36	Net migration for permanent residence in 2024 and in projection for 2060	36
Saldo migracji na pobyt stały w miastach i na wsi w 2024 r.	36	Net migration for permanent residence in urban and rural areas in 2024	36
Saldo migracji na pobyt stały według delimitacji obszarów wiejskich 2024 r.	36	Net migration for permanent residence by delimitation of rural areas in 2024	36
Saldo migracji na pobyt stały według wielkości miast w 2024 r.	36	Net migration for permanent residence by city size in 2024	36
<b>Rynek pracy i dochody ludności</b>	<b>37</b>	<b>Labour market and income of population</b>	<b>37</b>
Zmiana liczby pracujących w gospodarce narodowej według miejsca zamieszkania w 2024 r.	38	Change in the number of employed persons in the national economy by place of residence in 2024	38
Pracujący w gospodarce narodowej według miejsca zamieszkania w województwie	38	Employed persons in national economy by place of residence in the voivodship	38
Udział kobiet w ogólnej liczbie pracujących w gospodarce narodowej w 2024 r.	39	Share of employed women in the total employed persons in the national economy in 2024	39
Pracujący w gospodarce narodowej według sekcji i płci w województwie w 2024 r.	39	Employed persons in national economy by sections and sex in the voivodship in 2024	39
Udział cudzoziemców w ogólnej liczbie wykonujących pracę w 2024 r. – badanie eksperymentalne GUS	40	Share of foreigners in the total number of people performing work in 2024 – experimental study of Statistics Poland	40
Udział emerytów i rencistów oraz osób niepełnosprawnych w liczbie pracujących ogółem w gospodarce narodowej w województwie w 2024 r.	40	Share of retirees and pensioners as well as disabled persons in the total number of employed persons in the national economy in the voivodship in 2024	40
Przeciętne miesięczne wynagrodzenia brutto według miejsca zamieszkania oraz sektorów gospodarki narodowej w grudniu 2024 r.	41	Average gross wages and salaries by place of residence and sectors of the national economy in December 2024	41
Różnica przeciętnych miesięcznych wynagrodzeń brutto mężczyzn i kobiet w gospodarce narodowej według miejsca zamieszkania w grudniu 2024 r.	41	Difference between gross wages and salaries of the national economy of men and women by place of residence in December 2024	41
Przeciętny miesięczny dochód rozporządzalny na 1 osobę w gospodarstwach domowych w 2023 r.	41	Average monthly available income per capita in households in 2023	41
Przeciętne miesięczne wydatki na 1 osobę w gospodarstwach domowych w 2023 r.	41	Average monthly expenditure per capita in households in 2023	41
Przeciętne miesięczne wynagrodzenia brutto w gospodarce narodowej według miejsca zamieszkania w grudniu 2024 r.	42	Average monthly gross wages and salaries in the national economy by place of residence in December 2024	42
Przeciętne miesięczne wynagrodzenie brutto w gospodarce narodowej w województwie	42	Average monthly gross wages and salaries in the national economy in the voivodship	42
Mediana wynagrodzeń miesięcznych brutto w gospodarce narodowej według miejsca zamieszkania w grudniu 2024 r.	43	Median of monthly gross wages and salaries in the national economy by place of residence in December 2024	43
Przeciętne miesięczne wynagrodzenie brutto i mediana wynagrodzeń miesięcznych brutto w gospodarce narodowej według płci w województwie w grudniu 2024 r.	43	Average monthly gross wages and salaries as well as median of monthly gross wages and salaries in the national economy by sex in the voivodship in December 2024	43
Dojazdy do pracy w 2021 r.	44	Commuting to work in 2021	44
Dojeżdżający do pracy w województwie według płci i miejsca zamieszkania w 2021 r.	44	Commuters in the voivodship by sex and place of residence in 2021	44

<b>Spis map i wykresów</b>	<b>strona</b>	<b>List of maps and charts</b>	<b>page</b>
Iloraz przepływów związanych z zatrudnieniem w 2021 r.	45	The ratio of work-related commuting in 2021	45
Kierunki wyjazdów do pracy z województwa w 2021 r.	45	Directions of outgoing commuters to work from the voivodship in 2021	45
Przyjazdy do pracy do Białegostoku w 2021 r.	46	Incoming to work to Białystok in 2021	46
Przyjeżdżający do pracy (spoza miasta) w 2021 r.	46	Incoming commuters (outside the city) in 2021	46
Przyjeżdżający do pracy do Białegostoku według wieku w 2021 r.	46	Incoming commuters to Białystok by age in 2021	46
Wyjazdy do pracy z Białegostoku w 2021 r.	47	Outgoing to work from Białystok in 2021	47
Wyyjeżdżający do pracy (poza miasto) w 2021 r.	47	Outcoming commuters (outside the city) in 2021	47
Wyyjeżdżający do pracy z Białegostoku według wieku w 2021 r.	47	Outcoming commuters from Białystok by age in 2021	47
Dojeżdżający do pracy w 2021 r.	48	Commuters in 2021	48
według województwa zamieszkania	48	by voivodship of residence	48
według płci	48	by sex	48
Dojeżdżający do pracy według wieku oraz województwa zamieszkania w 2021 r.	48	Commuters by age and voivodship of residence in 2021	48
Dojeżdżający do pracy w miastach wojewódzkich w 2021 r.	48	Commuters in seats of voivodships in 2021	48
<b>Szkolnictwo</b>	<b>49</b>	<b>Education</b>	<b>49</b>
Dzieci w wieku 3–5 lat objęte wychowaniem przedszkolnym w roku szkolnym 2023/24	50	Children aged 3–5 years included in pre-primary education in the 2023/24 school year	50
Placówki wychowania przedszkolnego w województwie	50	Establishments of pre-primary education in the voivodship	50
Koszt jednostkowy edukacji przedszkolnej dziecka w 2023 r.	51	Cost of pre-primary education per child in 2023	51
Dzieci w placówkach wychowania przedszkolnego w województwie	51	Children in establishments of pre-primary education in the voivodship	51
Średnia wielkość oddziału w szkołach podstawowych dla dzieci i młodzieży w roku szkolnym 2023/24	52	Average section size in primary schools for children and youth in the 2023/24 school year	52
Średnia wielkość oddziału w szkołach podstawowych dla dzieci i młodzieży w województwie	52	Average section size in primary schools for children and youth in the voivodship	52
Koszt jednostkowy edukacji ucznia w szkole podstawowej dla dzieci i młodzieży w 2023 r.	53	Cost of education per student in a primary school for children and youth in 2023	53
Szkoły podstawowe dla dzieci i młodzieży w województwie	53	Primary schools for children and youth in the voivodship	53
Uczniowie wyjeżdżający do szkół podstawowych dla dzieci i młodzieży według gminy zamieszkania w roku szkolnym 2023/24	54	Outgoing students commuting to primary schools for children and youth in the 2023/24 school year – by municipality of residence	54
Uczniowie w szkołach podstawowych dla dzieci i młodzieży w województwie	54	Students of primary schools for children and youth in the voivodship	54
Uczniowie przyjeżdżający do szkół podstawowych dla dzieci i młodzieży według gminy pobierania nauki w roku szkolnym 2023/24	55	Incoming students commuting to primary schools for children and youth in the 2023/24 school year – by municipality of education	55
Nauczyciele szkół podstawowych dla dzieci i młodzieży według stopnia awansu zawodowego w województwie	55	Teachers of primary schools for children and youth by the level of professional promotion in the voivodship	55
Średni wynik egzaminu ósmoklasisty z języka polskiego w szkołach podstawowych dla dzieci i młodzieży w 2024 r.	56	Average result of the eighth-grader exam in Polish in primary schools for children and youth in 2024	56
Średni wynik egzaminu ósmoklasisty z języka polskiego w szkołach podstawowych dla dzieci i młodzieży	56	Average result of the eighth-grader exam in Polish in primary schools for children and youth	56
Średni wynik egzaminu ósmoklasisty z matematyki w szkołach podstawowych dla dzieci i młodzieży w 2024 r.	57	Average result of the eighth-grader exam in mathematics in primary schools for children and youth in 2024	57
Średni wynik egzaminu ósmoklasisty z matematyki w szkołach podstawowych dla dzieci i młodzieży	57	Average result of the eighth-grader exam in mathematics in primary schools for children and youth	57
Koszt jednostkowy edukacji ucznia w liceum ogólnokształcącym oraz technikum dla młodzieży w 2023 r.	58	Cost of education per student in a general secondary school and a technical secondary school for youth in 2023	58
Szkoły ponadpodstawowe dla młodzieży w województwie	58	Post-primary schools for youth in the voivodship	58
Uczniowie dojeżdżający do szkół ponadpodstawowych dla młodzieży według powiatu zamieszkania w roku szkolnym 2023/24	59	Students commuting to post-primary schools for youth by county of residence in the 2023/24 school year	59
Uczniowie szkół ponadpodstawowych dla młodzieży w województwie	59	Students of post-primary schools for youth in the voivodship	59
Średni wynik egzaminu maturalnego z języka polskiego w 2024 r.	60	Average results of matriculation exam in Polish in 2024	60
Średni wynik egzaminu maturalnego na poziomie podstawowym z języka polskiego	60	Average results of matriculation exam at the standard level in Polish	60

<b>Spis map i wykresów</b>	<b>strona</b>	<b>List of maps and charts</b>	<b>page</b>
Średni wynik egzaminu maturalnego z matematyki w 2024 r.	61	Average results of matriculation exam in mathematics in 2024	61
Średni wynik egzaminu maturalnego na poziomie podstawowym z matematyki	61	Average results of matriculation exam at the standard level in mathematics	61
Absolwenci w liceach ogólnokształcących dla młodzieży w roku szkolnym 2022/23	62	Graduates in general secondary schools for youth in the 2022/23 school year	62
Udział uczniów branżowych szkół I stopnia w ogólnej liczbie uczniów szkół ponadpodstawowych w roku szkolnym 2023/24	62	Share of students of stage I sectoral vocational schools in total number of students of post-primary schools in the 2023/2024 school year	62
Osoby młode (15–34 lata) niepracujące, nieuczące się i niedokształcające się (NEET) w 2024 r.	62	Young people (15–34 years) neither in employment nor in education and training (NEET) in 2024	62
Osoby młode (18–24 lata) niekontynuujące nauki	62	Early leavers (18–24 years) from education and training	62
Uczniowie cudzoziemcy w roku szkolnym 2023/24	63	Foreign pupils and students in the 2023/24 school year	63
Nauczyciele szkół ponadpodstawowych dla młodzieży według stopnia awansu zawodowego w województwie	63	Teachers of secondary schools for youth by the level of professional promotion in the voivodship	63
Studenci uczelni w województwie	64	Students of higher education institutions in the voivodship	64
Studenci uczelni w roku akademickim 2023/24	64	Students of higher education institutions in the 2023/24 academic year	64
Studenci uczelni według grup kierunków studiów w województwie w roku akademickim 2023/24	64	Students of higher education institutions by broad and training in the voivodship in the 2023/24 academic year	64
Studenci cudzoziemcy w roku akademickim 2023/24	64	Foreign students in the 2023/24 academic year	64
<b>Mieszkania i ich obsługa</b>	<b>65</b>	<b>Dwellings and their service</b>	<b>65</b>
Mieszkania w 2021 r.	66	Dwellings in 2021	66
Struktura mieszkań zamieszkałych według okresu wybudowania budynku w województwie w 2021 r.	66	Structure of inhabited dwellings by period of building construction in the voivodship in 2021	66
Mieszkania, na budowę których wydano pozwolenia lub przyjęto zgłoszenia zgodnie z projektem budowlanym w 2024 r.	67	Dwellings for which construction permits have been issued or notifications have been accepted in accordance with a construction project in 2024	67
Mieszkania, na budowę których wydano pozwolenia lub przyjęto zgłoszenia zgodnie z projektem budowlanym na 1000 ludności w województwie	67	Dwellings for which construction permits have been issued or notifications have been accepted in accordance with a construction project per 1000 population in the voivodship	67
Mediana cen lokali mieszkalnych w 2023 r.	68	Median of prices of residential premises in 2023	68
Mediana cen lokali mieszkalnych w województwie	68	Median of prices of residential premises in the voivodship	68
Lokale mieszkalne sprzedane w ramach transakcji na rynku pierwotnym i wtórnym w 2023 r.	69	Residential premises sold in primary and secondary market transactions in 2023	69
Lokale mieszkalne sprzedane w ramach transakcji rynkowych w województwie	69	Residential premises sold in market transactions in the voivodship	69
Mieszkania oddane do użytkowania w 2024 r.	70	Dwellings completed in 2024	70
Mieszkania oddane do użytkowania na 1000 ludności w województwie	70	Dwellings completed per 1000 population in the voivodship	70
Mieszkania oddane do użytkowania na 1000 ludności w 2024 r.	71	Dwellings completed per 1000 population in 2024	71
według delimitacji obszarów wiejskich	71	by delimitation of rural areas	71
według wielkości miast	71	by city size	71
Mieszkania oddane do użytkowania według form budownictwa w województwie	71	Dwellings completed by forms of construction in the voivodship	71
Przeciętna powierzchnia użytkowa mieszkania w województwie	71	Average useful floor area of a dwelling in the voivodship	71
Cena za 1 m <sup>3</sup> wody dla gospodarstw domowych w 2023 r.	72	Price of water per 1 cubic meter for households in 2023	72
Udział wydatków na użytkowanie mieszkania lub domu i nośniki energii w średnich miesięcznych wydatkach ogółem na 1 osobę w gospodarstwach domowych w województwie	72	Share of expenditure on housing, water, electricity, gas and other fuels in total average monthly expenditure per capita in households in the voivodship	72
Cena za 1 m <sup>3</sup> ścieków dla gospodarstw domowych w 2023 r.	73	Wastewater price per 1 cubic meter for households in 2023	73
Udział ludności korzystającej z oczyszczalni ścieków w ogólnej liczbie ludności w województwie	73	Share of population connected to wastewater treatment plants in total population in the voivodship	73
Zużycie wody z wodociągów przez gospodarstwa domowe w 2023 r.	74	Household consumption of water from water supply systems in 2023	74
Zużycie wody z wodociągów przez gospodarstwa domowe na 1 korzystającego w województwie	74	Household consumption of water from water supply systems per 1 user in voivodship	74
Zużycie wody z sieci wodociągowej w gospodarstwach domowych według delimitacji obszarów wiejskich w 2023 r.	75	Household consumption of water from water supply systems by delimitation of rural areas in 2023	75

<b>Spis map i wykresów</b>	<b>strona</b>	<b>List of maps and charts</b>	<b>page</b>
Ludność korzystająca z oczyszczalni ścieków według delimitacji obszarów wiejskich w 2023 r.	75	Population connected to wastewater treatment plants by delimitation of rural areas in 2023	75
Odpady zebrane selektywnie w województwie	75	Waste collected separately in the voivodship	75
Odpady komunalne w 2023 r.	75	Municipal waste in 2023	75
Odpady komunalne wytworzone w 2023 r.	76	Municipal waste generated in 2023	76
Odpady komunalne wytworzone na 1 mieszkańca w województwie	76	Municipal waste generated per capita in the voivodship	76
Papier i tektura, metale, szkło i tworzywa sztuczne zebrane selektywnie w relacji do ogółu odpadów komunalnych w 2023 r.	77	Paper and cardboard, metals, glass and plastics collected separately in relation to the total municipal waste collected in 2023	77
Odpady komunalne wytworzone w województwie	77	Municipal waste generated in voivodship	77
Odpady biodegradowalne zebrane selektywnie w relacji do ogółu odpadów komunalnych w 2023 r.	78	Biodegradable waste collected separately in relation to the total municipal waste in 2023	78
Odpady komunalne wytworzone według źródła pochodzenia w województwie	78	Municipal waste generated by source of origin in the voivodship	78
<b>Zdrowie i pomoc społeczna</b>	<b>79</b>	<b>Health and social welfare</b>	<b>79</b>
Lekarze i lekarze dentyści w 2023 r.	80	Doctors and dentists in 2023	80
Lekarze uprawnieni do wykonywania zawodu medycznego według grup wieku w województwie w 2023 r.	80	Doctors entitled to practise medical profession by age groups in the voivodship in 2023	80
Pielęgniarki i położne w 2023 r.	81	Nurses and midwives in 2023	81
Pielęgniarki i położne uprawnione do wykonywania zawodu medycznego według grup wieku w województwie w 2023 r.	81	Nurses and midwives entitled to practise medical profession by age groups in the voivodship in 2023	81
Ambulatoryjna opieka zdrowotna w 2023 r.	82	Out-patient health care in 2023	82
Porady lekarskie udzielone na 1 mieszkańca w województwie w 2023 r.	82	Doctors consultations provided per capita in the voivodship in 2023	82
Szpitala ogólne w 2023 r.	83	General hospitals in 2023	83
Łóżka w stacjonarnych zakładach opieki długoterminowej i hospicyjno-paliatywnej w 2023 r.	83	Beds in in-patient long-term care and hospice and palliative care facilities in 2023	83
Lekarze według wieku w 2023 r.	83	Doctors by age in 2023	83
Ratownictwo medyczne i pomoc doraźna w 2024 r.	83	Emergency medical services and first aid in 2024	83
Korzystający ze środowiskowej pomocy społecznej w 2023 r.	84	Beneficiaries of social assistance in 2023	84
Korzystający ze środowiskowej pomocy społecznej w województwie	84	Beneficiaries of social assistance in the voivodship	84
Pomoc społeczna stacjonarna (łącznie z filiami) w 2023 r.	85	Stationary social welfare facilities (including branches) in 2023	85
Mieszkańcy placówek stacjonarnej pomocy społecznej (łącznie z filiami) w województwie	85	Residents of stationary social welfare facilities (including branches) in the voivodship	85
Apteki ogólnodostępne w 2023 r.	86	Generally available pharmacies in 2023	86
Sprzedaż leków na receptę w 2023 r.	86	Sales of prescription medicines in 2023	86
Przeciętne miesięczne wydatki na zdrowie na 1 osobę w gospodarstwach domowych	86	Average monthly expenditure on health per capita in households	86
<b>Spółeczeństwo obywatelskie i wydatki rozwojowe</b>	<b>87</b>	<b>Civil society and development expenditure</b>	<b>87</b>
Fundacje, stowarzyszenia i organizacje społeczne wpisane do rejestru REGON w 2024 r.	88	Foundations, associations and social organisations in the REGON register in 2024	88
Fundacje, stowarzyszenia i organizacje społeczne wpisane do rejestru REGON na 1000 ludności w województwie	88	Foundations, associations and other social organisations in the REGON register per 1000 population in the voivodship	88
Budżet obywatelski w gminach w 2023 r.	89	Civil budget in municipalities in 2023	89
Wnioski w ramach inicjatywy lokalnej w gminach w 2023 r.	89	Applications under the local initiative in municipalities in 2023	89
Jednostki pomocnicze gminy, w których funkcjonują organy wybrane przez mieszkańców w 2022 r.	89	Auxiliary units of municipalities with bodies elected by residents in 2023	89
Zgromadzenia publiczne w 2022 r.	89	Public gatherings in 2022	89
Dochody ogółem budżetów gmin i miast na prawach powiatu w 2023 r.	90	Total revenue of budgets of municipalities and cities with county status in 2023	90
Dochody budżetów gmin i miast na prawach powiatu województwa według klasyfikacji budżetowej	90	Revenue of budgets of the voivodship's municipalities and cities with county status by budgetary classifications	90
Udział wydatków inwestycyjnych w wydatkach ogółem gmin i miast na prawach powiatu w 2023 r.	91	Share of investment expenditure in their total expenditure of municipalities and cities with county status in 2023	91
Wydatki budżetów gmin i miast na prawach powiatu województwa według klasyfikacji budżetowej	91	Expenditure of budgets of the voivodship's municipalities and cities with county status by budgetary classifications	91

<b>Spis map i wykresów</b>	<b>strona</b>	<b>List of maps and charts</b>	<b>page</b>
Frekwencja w wyborach Prezydenta Rzeczypospolitej Polskiej przeprowadzonych w dniu 18 maja 2025 r. (I tura)	92	Turnout in the election of the President of the Republic of Poland on 18 May 2025 (round I)	92
Frekwencja w wyborach Prezydenta Rzeczypospolitej Polskiej w województwie	92	Turnout in the election of the President of the Republic of Poland in the voivodship	92
Frekwencja w wyborach Prezydenta Rzeczypospolitej Polskiej przeprowadzonych w dniu 1 czerwca 2025 r. (II tura)	93	Turnout in the election of the President of the Republic of Poland on 1 June 2025 (round II)	93
Wybory Prezydenta Rzeczypospolitej Polskiej w województwie	93	Election of the President of the Republic of Poland in the voivodship	93
Frekwencja w wyborach wójtów, burmistrzów i prezydentów miast przeprowadzonych w dniu 7 kwietnia 2024 r. (I tura)	94	Turnout in mayoral elections held on 7 April 2024 (round I)	94
Frekwencja w wyborach wójtów, burmistrzów i prezydentów miast w województwie	94	Turnout in mayoral elections in the voivodship	94
<b>Otoczenie i jego jakość</b>	<b>95</b>	<b>Surroundings and their quality</b>	<b>95</b>
Lesistość w 2023 r.	96	Forestry in 2023	96
Pozyskiwanie drewna (grubizny) na 100 ha powierzchni lasów	96	Removals (timber) per 100 ha of forest area	96
Parki narodowe, parki krajobrazowe i obszary chronionego krajobrazu w 2023 r.	97	National parks, landscape parks and protected landscape areas in 2023	97
Obszary o szczególnych walorach przyrodniczych prawnie chronione w 2023 r.	98	Areas of special nature value under legal protection in 2023	98
Struktura powierzchni obszarów prawnie chronionych w 2023 r.	98	Structure of areas under protection in 2023	98
Europejska Sieć Ekologiczna Natura 2000 w 2023 r.	99	European Ecological Network Natura 2000 in 2023	99
Baza noclegowa turystyki w 2024 r.	100	Tourist accommodation establishments in 2024	100
Miejsca noclegowe na 1000 ludności	100	Bed places per 1000 population	100
Turyści korzystający z noclegów w 2024 r.	101	Tourists accommodated in 2024	101
Turyści korzystający z noclegów na 1000 ludności	101	Tourists accommodated per 1000 population	101
Czas przejazdu samochodem do Białegostoku w 2021 r.	102	Travel time by car to Białystok in 2021	102
Czas przejazdu samochodem do Białegostoku z pozostałych 17 miast wojewódzkich w 2021 r.	102	Travel time by car to Białystok from other 17 seats of voivodships in 2021	102
Drogi publiczne o twardej nawierzchni w województwie	102	Hard surface public roads in the voivodship	102
Drogi publiczne o nawierzchni twardej ulepszonej w 2023 r.	103	Public roads with hard surface in 2023	103
Drogi ekspresowe i autostrady w 2023 r.	103	Expressways and motorways in 2023	103
Samochody osobowe w 2023 r.	103	Passenger cars in 2023	103
Szlaki turystyczne i drogi dla rowerów w 2023 r.	103	Tourist trails and bicycle tracks in 2023	103
Bezpieczeństwo na drogach w 2024 r.	104	Road safety in 2024	104
Ofiary wypadków drogowych w województwie	104	Casualties of road accidents in the voivodship	104