


# ATLAS STATYSTYCZNY województwa zachodniopomorskiego Społeczeństwo – Jakość życia – Przestrzeń

## Statistical Atlas of Zachodniopomorskie Voivodship Society – Quality of life – Space





**ATLAS STATYSTYCZNY**  
**województwa zachodniopomorskiego**  
**Społeczeństwo – Jakość życia – Przestrzeń**

**Statistical Atlas**  
**of Zachodniopomorskie Voivodship**  
**Society – Quality of life – Space**

Szczecin 2025

**Opracowanie merytoryczne**

Content-related works

Urząd Statystyczny w Szczecinie – Zachodniopomorski Ośrodek Badań Regionalnych,  
Główny Urząd Statystyczny – Departament Innowacji  
Statistical Office in Szczecin – Zachodniopomorski Regional Research Centre,  
Statistics Poland – Department for Innovation

**pod kierunkiem**

supervised by

Magdaleny Wegner, Dominiki Rogalińskiej

**Zespół autorski**

Editorial team

Katarzyna Karolak, Elżbieta Klimaszewska, Karolina Opaczewska, Ireneusz Romanko, Jerzy Rożek, Beata Rzymek, Żaklina Sikorska,  
Małgorzata Brzostowska, Joanna Hausman-Czerwińska, Maciej Zych

**Skład i opracowanie graficzne**

Typesetting and graphics

Jerzy Karolak

**Opracowanie map**

Maps

Ireneusz Romanko, Jerzy Rożek, Żaklina Sikorska

**Opracowanie wykresów**

Charts

Katarzyna Karolak

**Zdjęcia zamieszczone na okładce**

Photographs on the cover

Adobe Stock

ISBN 978-83-89567-11-6

**Publikacja dostępna na stronie**

Publication available on website

<https://szczecin.stat.gov.pl/>

**Przy publikowaniu danych GUS prosimy o podanie źródła.**

When publishing Statistics Poland – please indicate the source.

## Przedmowa

Z przyjemnością oddajemy w Państwa ręce unikatowe opracowanie, jakim jest „Atlas statystyczny województwa zachodniopomorskiego – Społeczeństwo. Jakość życia. Przestrzeń”. Publikacja ta, oparta głównie na kartograficznej wizualizacji danych, została stworzona z myślą o dostarczeniu rzetelnych i przejrzystych informacji na temat stanu oraz dynamiki zmian społeczno-gospodarczych i środowiskowych zachodzących w naszym województwie w ujęciu przestrzennym.

W Atlasie zaprezentowano szereg kluczowych zagadnień, począwszy od informacji na temat stanu i struktury ludności, poprzez najważniejsze wskaźniki demograficzne, wzbogacone o dane z ostatniego Narodowego Spisu Powszechnego Ludności i Mieszkań 2021. Kolejna część opracowania poświęcona została rynkowi pracy oraz dochodom ludności. Omawiane są tu m.in. liczba pracujących, poziom wynagrodzeń, dochód rozporządzalny oraz zjawisko dojazdów do pracy. Nie zabrakło również informacji z obszaru edukacji, obejmującej wszystkie szczeble szkolnictwa, a także danych dotyczących mieszkalnictwa, gospodarki komunalnej, ochrony zdrowia oraz pomocy społecznej. W celu zapewnienia pełniejszego obrazu funkcjonowania regionu uwzględniono również zagadnienia społeczeństwa obywatelskiego, wydatków rozwojowych, a także jakości środowiska i jego otoczenia.

Zaproponowana w Atlasie forma prezentacji danych, z wykorzystaniem map województwa zachodniopomorskiego i Polski wraz z towarzyszącymi im wykresami, umożliwia szybką diagnozę sytuacji zarówno w skali lokalnej, jak i regionalnej, z uwzględnieniem różnicowań przestrzennych oraz zmian w czasie. Szczególnym atutem opracowania jest pokazanie ogromnego potencjału informacyjnego, jakim dysponuje statystyka publiczna. Dane zostały zaczerpnięte z różnorodnych źródeł: sprawozdawczości statystycznej, pozastatystycznych systemów informacji, wyników spisów powszechnych oraz badań eksperymentalnych.

Naszą intencją było stworzenie publikacji, która nie tylko zainteresuje stroną wizualną, ale przede wszystkim będzie wartościowym źródłem wiedzy i inspiracją dla analityków, samorządowców, badaczy, studentów, a także wszystkich osób zainteresowanych rozwojem regionu. Mamy nadzieję, że cel ten udało się zrealizować, a „Atlas statystyczny województwa zachodniopomorskiego – Społeczeństwo. Jakość życia. Przestrzeń” przyczyni się do lepszego zrozumienia procesów zachodzących w naszym województwie oraz podejmowania trafnych, opartych na danych decyzji.

Dyrektor  
Urzędu Statystycznego  
w Szczecinie



Magdalena Wegner

Szczecin, czerwiec 2025 r.

## Preface

We are pleased to present to you a unique publication titled “*Statistical Atlas of Zachodniopomorskie Voivodship – Society. Quality of life. Space*”. This publication, based primarily on cartographic data visualization, has been created to provide reliable and transparent information on the state and dynamics of socio-economic and environmental changes taking place in our region – from a spatial perspective.

The Atlas presents a range of key topics, starting with information on the population size and structure, as well as the most important demographic indicators, enriched with data from the most recent National Population and Housing Census 2021. The next section of the publication is devoted to the labour market and household income. Topics discussed include, among others: the number of employed persons, wage levels, disposable income, and commuting to work. The Atlas also includes information in the field of education, covering all levels of schooling, as well as data concerning housing, municipal infrastructure, healthcare, and social assistance. In order to provide a more comprehensive picture of the region’s functioning, issues related to civic society, development expenditures, and environmental quality have also been included.

The data presentation formula adopted in the Atlas – using maps of the West Pomeranian Voivodship and Poland accompanied by charts – allows for a quick diagnosis of the situation, both at the local and regional levels, taking into account spatial diversity and temporal changes. A particular strength of this publication is its demonstration of the immense informational potential of official statistics. The data were sourced from various channels: statistical reporting, non-statistical information systems, population censuses, and experimental research studies.

Our intention was to create a publication that would not only be visually engaging but, above all, serve as a valuable source of knowledge and inspiration for analysts, local government officials, researchers, students, and all individuals interested in regional development. We hope that this goal has been achieved and that the “*Statistical Atlas of the Zachodniopomorskie Voivodship – Society. Quality of life. Space*” will contribute to a better understanding of the processes occurring in our region and support well-informed, data-driven decision-making.

Director  
of the Statistical Office  
in Szczecin



Magdalena Wegner

Szczecin, June 2025



## Spis treści

Przedmowa . . . . .	3
Terytorium i jego podział . . . . .	7
Ludność . . . . .	13
Rynek pracy i dochody ludności . . . . .	35
Szkolnictwo . . . . .	47
Mieszkania i ich obsługa . . . . .	63
Zdrowie i pomoc społeczna . . . . .	77
Spółczeństwo obywatelskie i wydatki rozwojowe . . . . .	85
Otoczenie i jego jakość . . . . .	93
Spis map i wykresów . . . . .	103

## Contents

Preface . . . . .	3
Territory and its division . . . . .	7
Population . . . . .	13
Labour market and income of population . . . . .	35
Education . . . . .	47
Dwellings and their service . . . . .	63
Health and social welfare . . . . .	77
Civil society and development expenditure . . . . .	85
Surroundings and their quality . . . . .	93
Contents maps and charts . . . . .	103



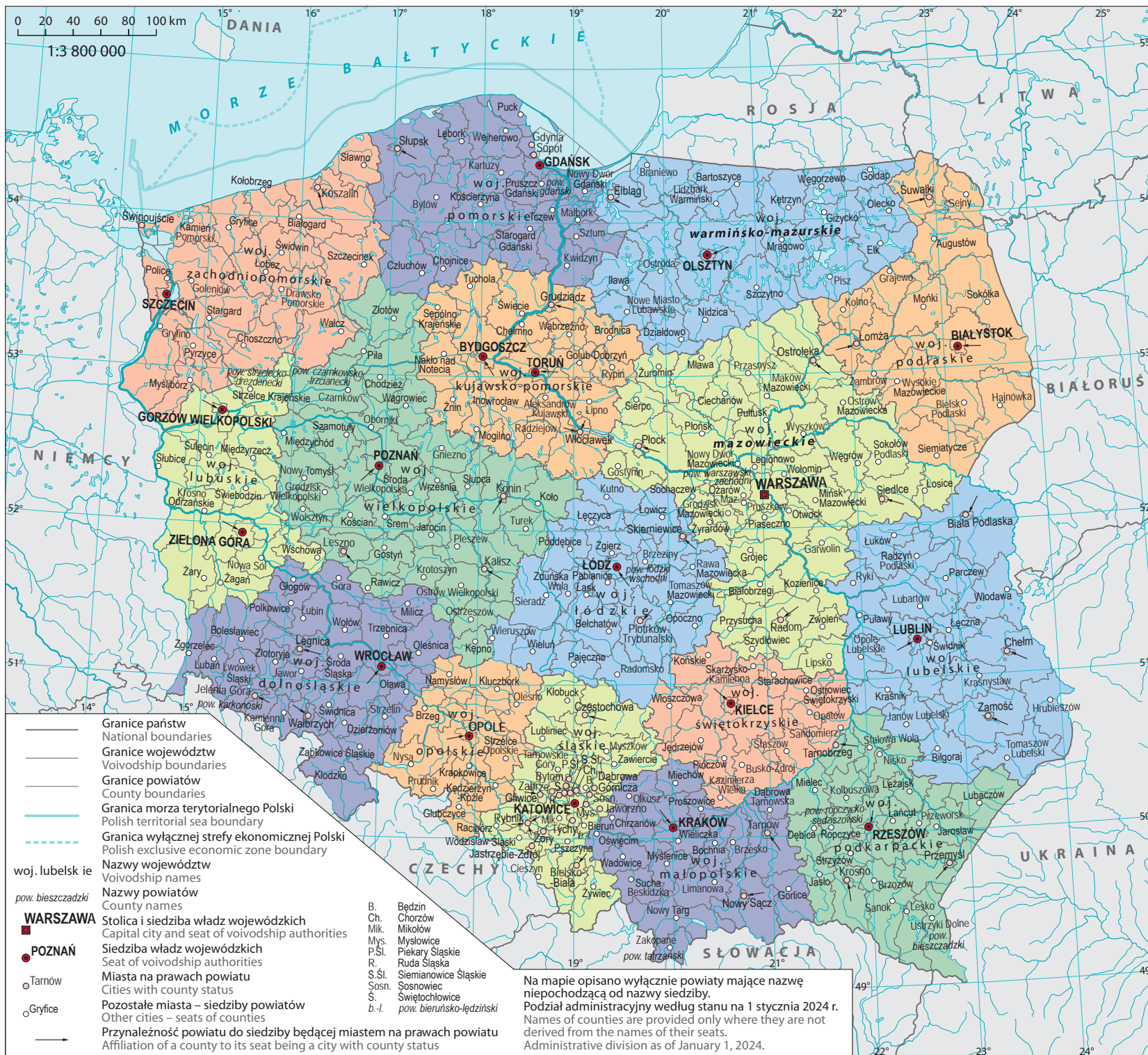
# Terytorium i jego podział

Territory and its division



**Podział administracyjny Polski w 2024 r.**

Administrative division of Poland in 2024



## Mapa administracyjna województwa zachodniopomorskiego

Administrative division of Zachodniopomorskie Voivodship

**Województwo w 2024 r.**  
 The voivodship in 2024

Powierzchnia	22 910 km <sup>2</sup>
Area	
Ludność	1 622 760
Population	
Powiaty	18
Counties	
Miasta na prawach powiatu	3
Cities with county status	
Gminy ogółem	113
Total municipalities	
Gminy miejskie	11
Urban municipalities	
Gminy miejsko-wiejskie	55
Urban-rural municipalities	
Gminy wiejskie	47
Rural municipalities	
Miasta	66
Cities and towns	

morskie wody wewnętrzne wchodzące w skład  
 jednostek podziału administracyjnego  
 internal waters forming a part of units of the  
 administrative division

	Granice powiatów	County boundaries
	Granice gmin	Municipality boundaries
	Granice miast w gminach miejsko-wiejskich	Town boundaries within urban-rural municipalities
	<b>stargardzki</b>	Nazwy powiatów
	gm. Dobra (Szczecińska)	County names
	<b>SZCZECIN</b>	Nazwy gmin
	<b>KOSZALIN</b>	Municipality names
	<b>BIAŁOGARD</b>	Siedziba władz wojewódzkich
	MIĘDZYZDRÓJE	Seat of the voivodship authority
	Przybiernów	Miasta na prawach powiatu
		Cities with county status
		Miasta – siedziby powiatów
		Cities – seats of counties
		Miasta – siedziby gmin miejskich i miejsko-wiejskich
		Towns – seats of urban and urban-rural municipalities
		Wsie – siedziby gmin wiejskich
		Villages – seats of rural municipalities

Przynależność gminy wiejskiej do siedziby będącej gminą miejską  
 oraz przynależność fragmentu gminy do jej głównego obszaru  
 Affiliation of a rural municipality to its seat being an urban municipality  
 and affiliation of a part of a municipality to its main area

Na mapie opisano wyłącznie gminy mające nazwę inną od nazwy siedziby.  
 Podział administracyjny według stanu na 1 stycznia 2024 r.  
 Municipalities' names are provided only where they differ from the names of their seats.  
 Administrative division as of 1 January 2024.

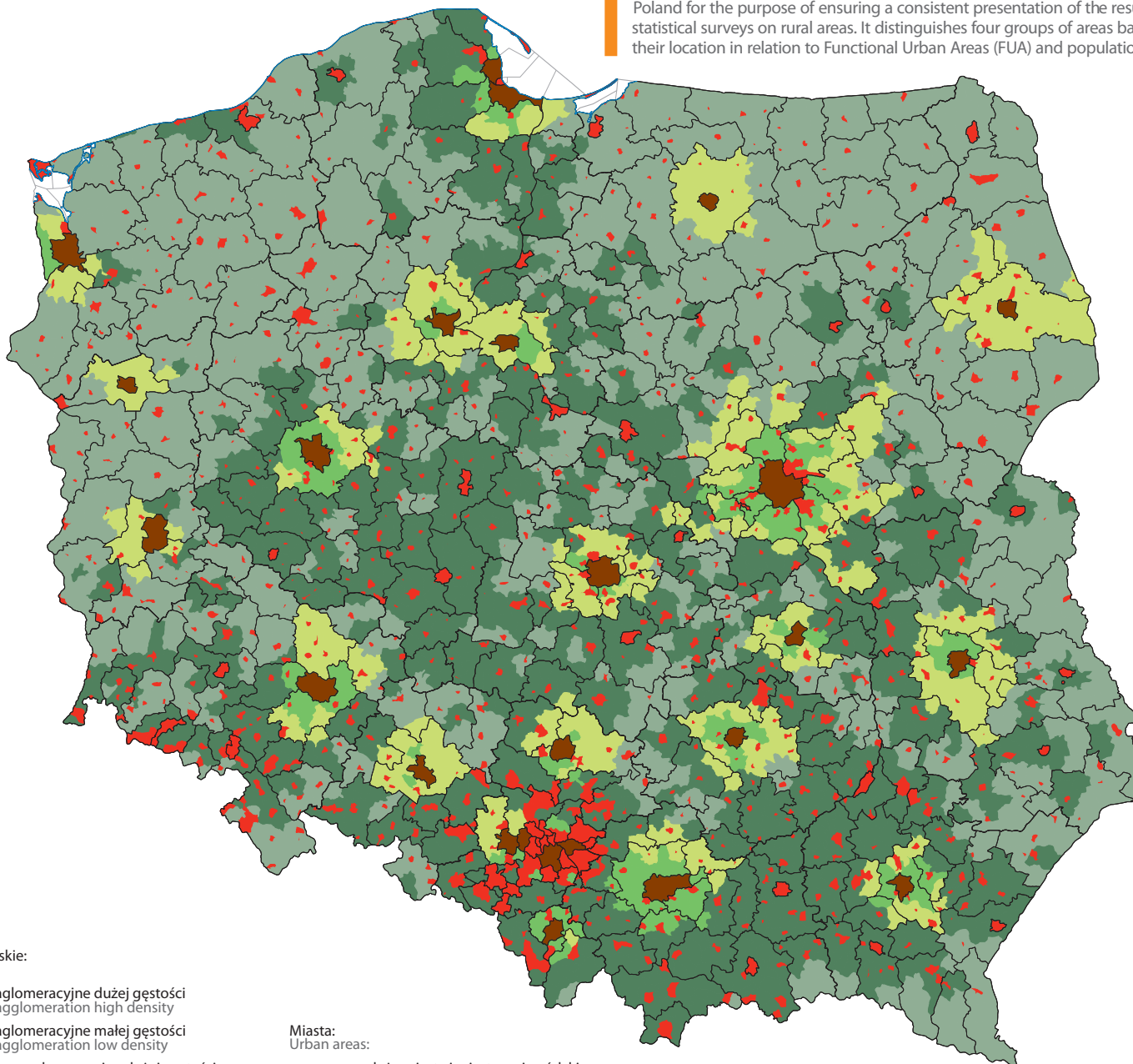


**Delimitacja obszarów wiejskich w 2024 r.**

Delimitation of rural areas in 2024

**Delimitacja Obszarów Wiejskich (DOW) do celów statystycznych została opracowana przez Główny Urząd Statystyczny w celu zapewnienia jednolitej prezentacji wyników badań statystycznych statystyki publicznej dotyczących obszarów wiejskich. Wyróżniono w niej cztery grupy obszarów na podstawie położenia względem Funkcjonalnych Obszarów Miejskich (FUA) i gęstości zaludnienia.**

The Delimitation of Rural Areas for statistical purposes was developed by Statistics Poland for the purpose of ensuring a consistent presentation of the results of statistical surveys on rural areas. It distinguishes four groups of areas based on their location in relation to Functional Urban Areas (FUA) and population density.



Obszary wiejskie:  
Rural areas:

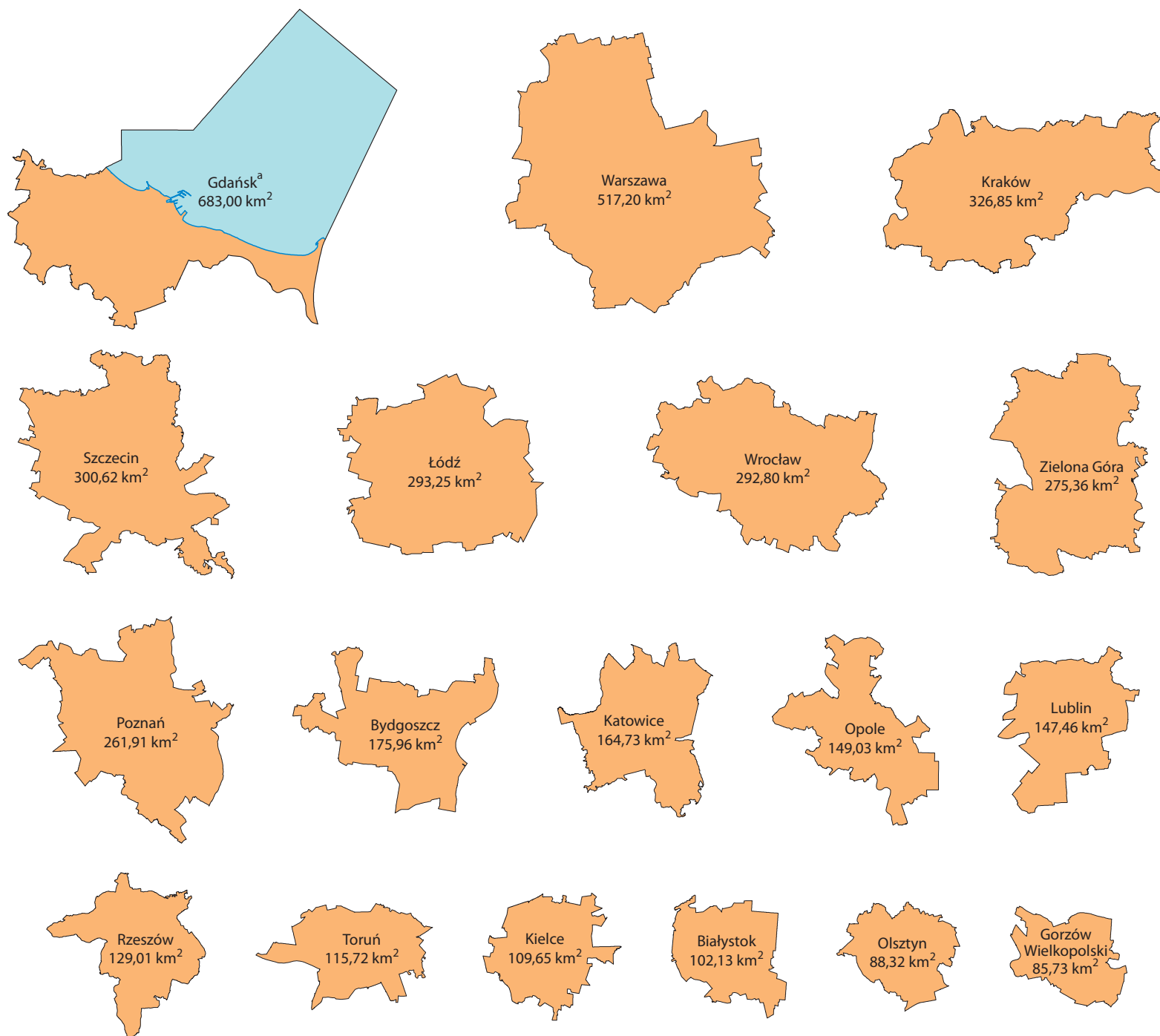
- aglomeracyjne dużej gęstości  
agglomeration high density
- aglomeracyjne małej gęstości  
agglomeration low density
- pozaaglomeracyjne dużej gęstości  
non-agglomeration high density
- pozaaglomeracyjne małej gęstości  
non-agglomeration low density

Miasta:  
Urban areas:

- duże miasta i miasta wojewódzkie  
great cities and seats of voivodships
- pozostałe miasta  
other cities

## Powierzchnia miast wojewódzkich w 2024 r.

Area of voivodhip capital cities in 2024

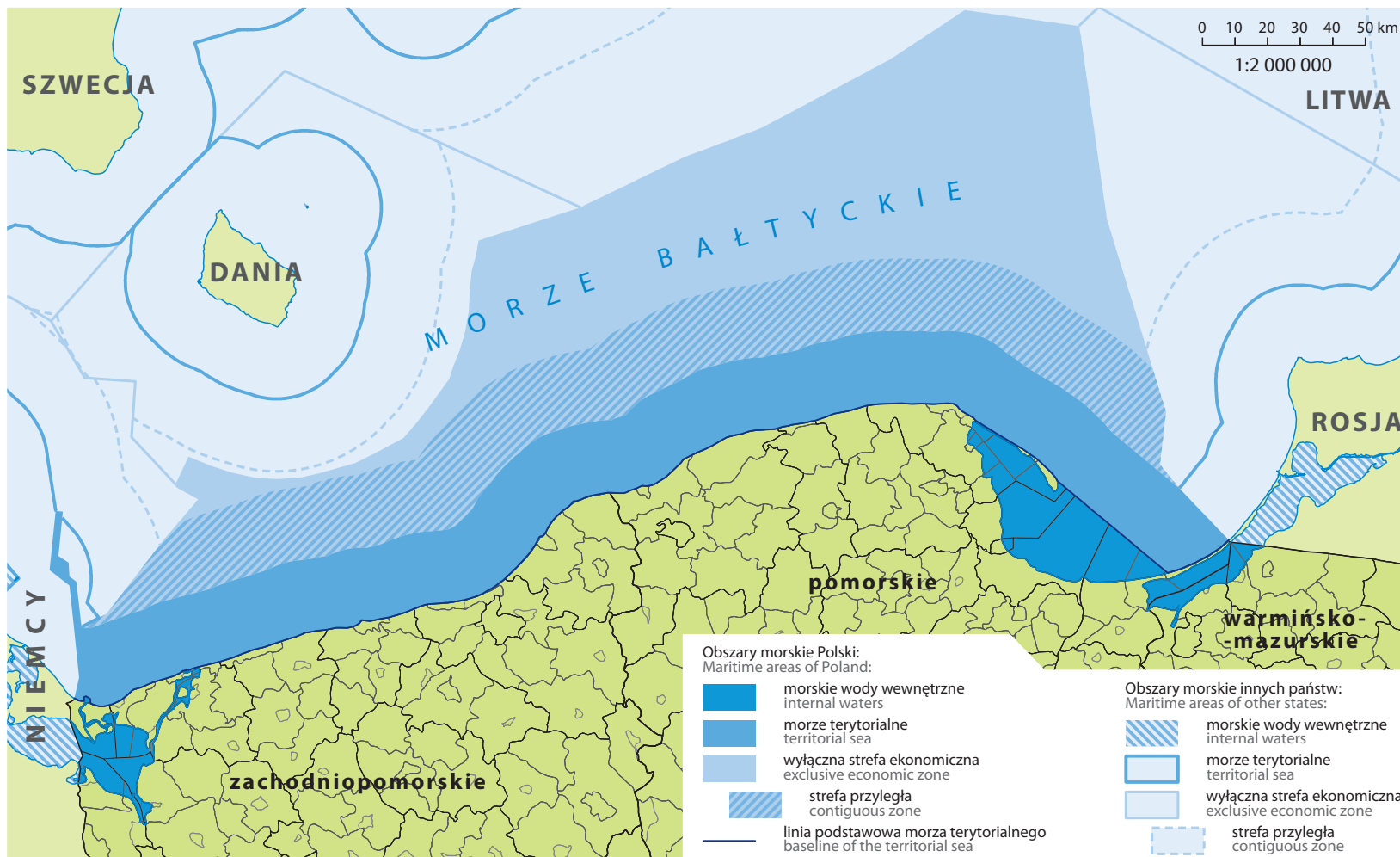


<sup>a</sup> Granice administracyjne miasta obejmują część morskich wód wewnętrznych Zatoki Gdańskiej o powierzchni 424,58 km<sup>2</sup>.  
 Źródło: Główny Urząd Geodezji i Kartografii.

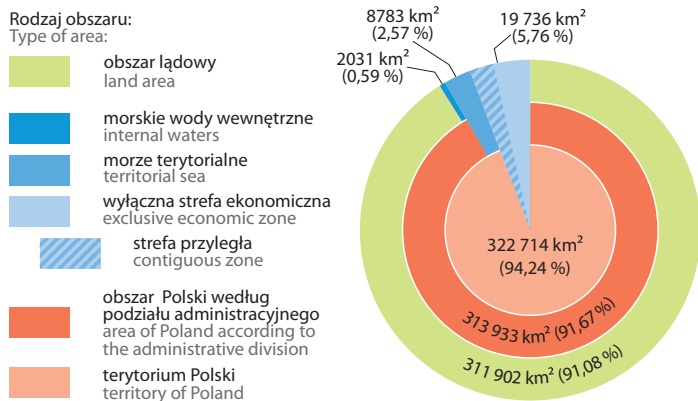
<sup>a</sup> The city's administrative boundaries include a part of the internal waters of the Gulf of Gdańsk with an area of 424.58 km<sup>2</sup>.  
 Source: Head Office of Geodesy and Cartography.

0 4 8 12 16 20 km  
 1:600 000

**Obszary morskie Polski w 2024 r.**  
Maritime areas of Poland in 2024



**Rodzaj obszaru terytorium Polski w 2024 r.**  
Type of area of Poland's territory in 2024



**Obszary morskie Polski obejmują: morskie wody wewnętrzne (obszar między lądem a linią podstawową morza terytorialnego); morze terytorialne (pas wód o szerokości 12 mil (22,2 km) liczony od linii podstawowej); wyłączna strefa ekonomiczna, w której skład wchodzi strefa przyległa (pas wód o szerokości 12 mil przyległych do morza terytorialnego). Morskie wody wewnętrzne oraz morze terytorialne wchodzi w skład terytorium Polski.**

**Na podstawie rozporządzenia Rady Ministrów z 2017 r. w sprawie szczegółowego przebiegu linii podstawowej został zmodyfikowany jej przebieg, zaś obszar morskich wód wewnętrznych był systematycznie włączany do obszaru jednostek podziału terytorialnego (do tego czasu tylko wody Zalewów Szczecińskiego i Wiślanego oraz portów wchodziły w ich skład). Istotna zmiana w tym zakresie nastąpiła w 2022 r., kiedy to znaczna część Zatoki Gdańskiej została włączona w obszar województwa pomorskiego oraz nadbrzeżnych gmin i powiatów.**

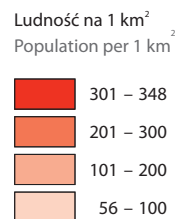
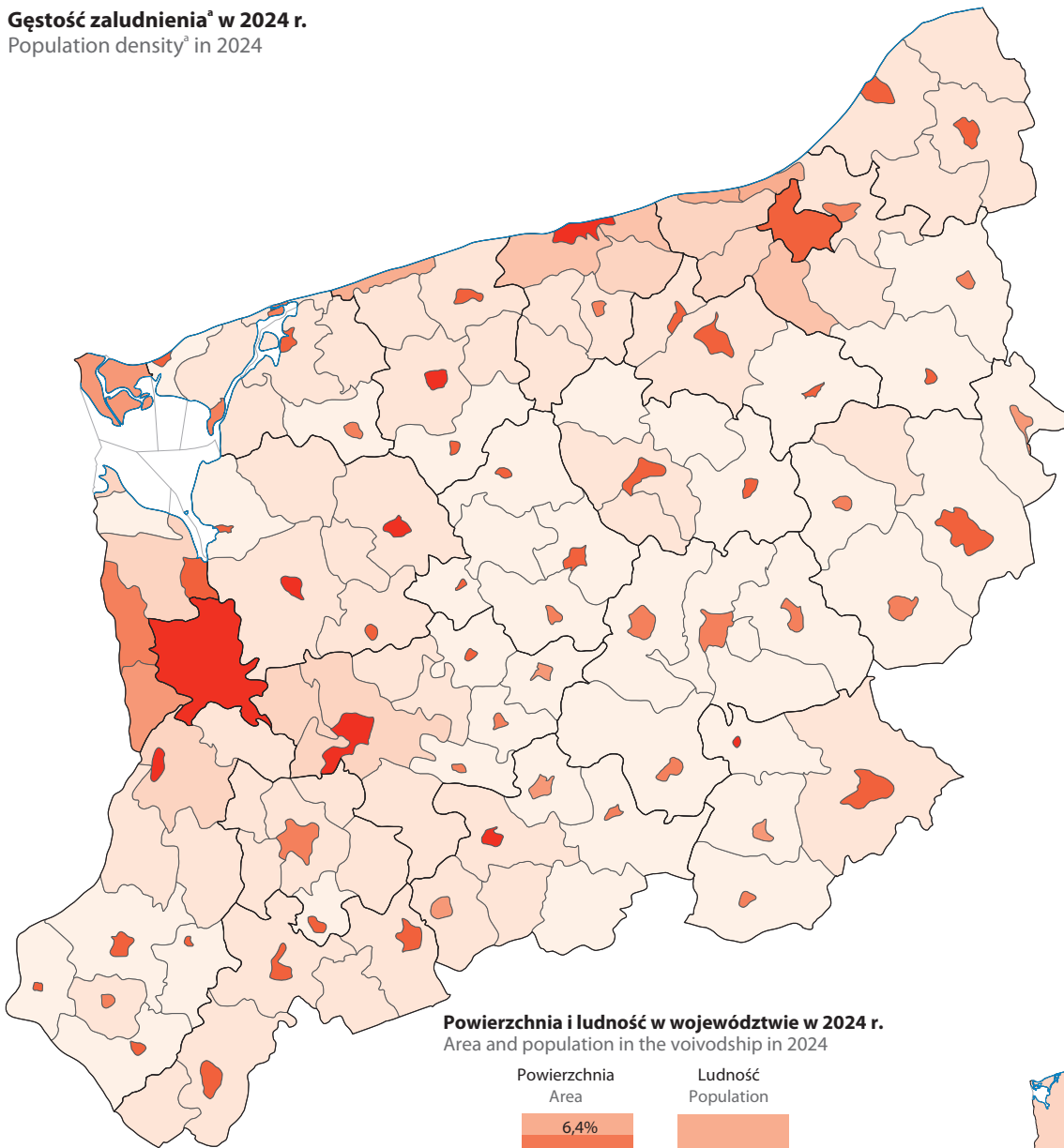
Maritime areas of Poland include: internal waters (the area between the land and the baseline of the territorial sea); territorial sea (a 12-mile (22.2 km) wide strip of water from the baseline); exclusive economic zone, which includes the contiguous zone (a 12-mile-wide strip of waters adjacent to the territorial sea). Internal waters and the territorial sea are part of the territory of Poland.

Pursuant to the regulation of the Council of Ministers of 2017 on the detailed course of the baseline, its course was modified, and the area of internal waters was systematically included in the area of territorial division units (until then, only the areas of the Szczecin and Vistula Lagoons and ports were included in them). A major change to this occurred in 2022, when a large part of the Gulf of Gdańsk was included in the area of Pomorskie Voivodship and coastal municipalities and counties.

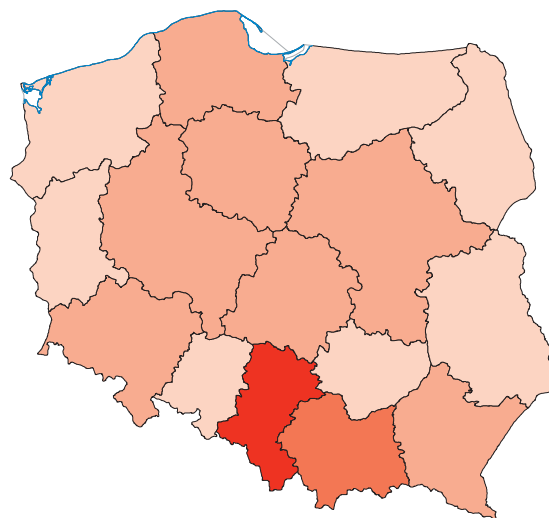
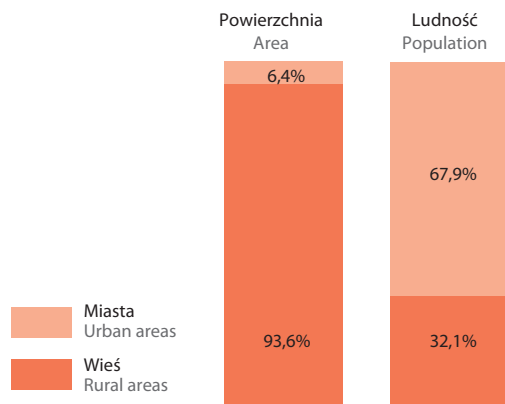
**Ludność**  
Population



**Gęstość zaludnienia<sup>a</sup> w 2024 r.**  
Population density<sup>a</sup> in 2024

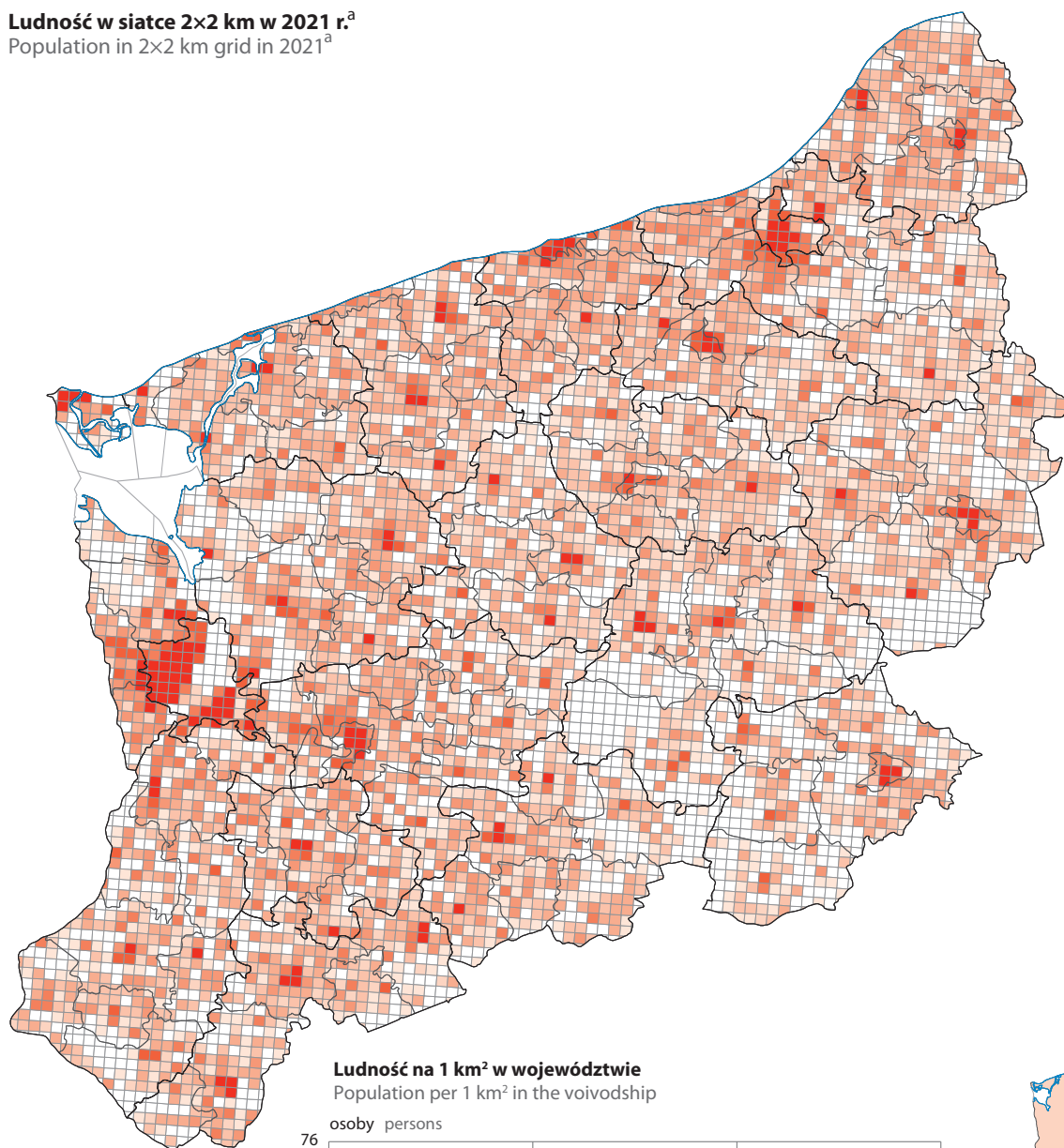


**Powierzchnia i ludność w województwie w 2024 r.**  
Area and population in the voivodship in 2024

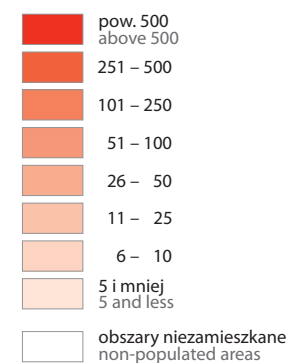


<sup>a</sup> We wskaźniku uwzględniona jest całkowita powierzchnia jednostek, wliczając obszar morskich wód wewnętrznych.  
<sup>a</sup> The indicator takes into account the total area of the territorial units, including the area of internal waters.

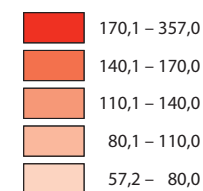
**Ludność w siatce 2x2 km w 2021 r.<sup>a</sup>**  
Population in 2x2 km grid in 2021<sup>a</sup>



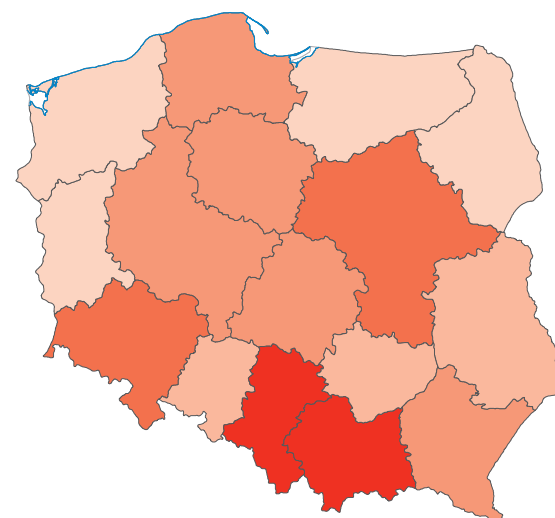
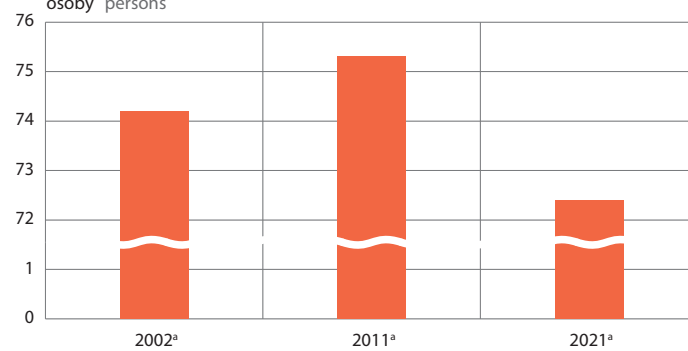
Ludność na 1 km<sup>2</sup>  
Population per 1 km<sup>2</sup>



Ludność na 1 km<sup>2</sup>  
Population per 1 km<sup>2</sup>

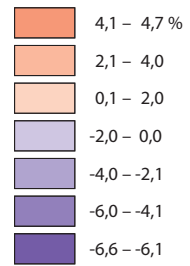
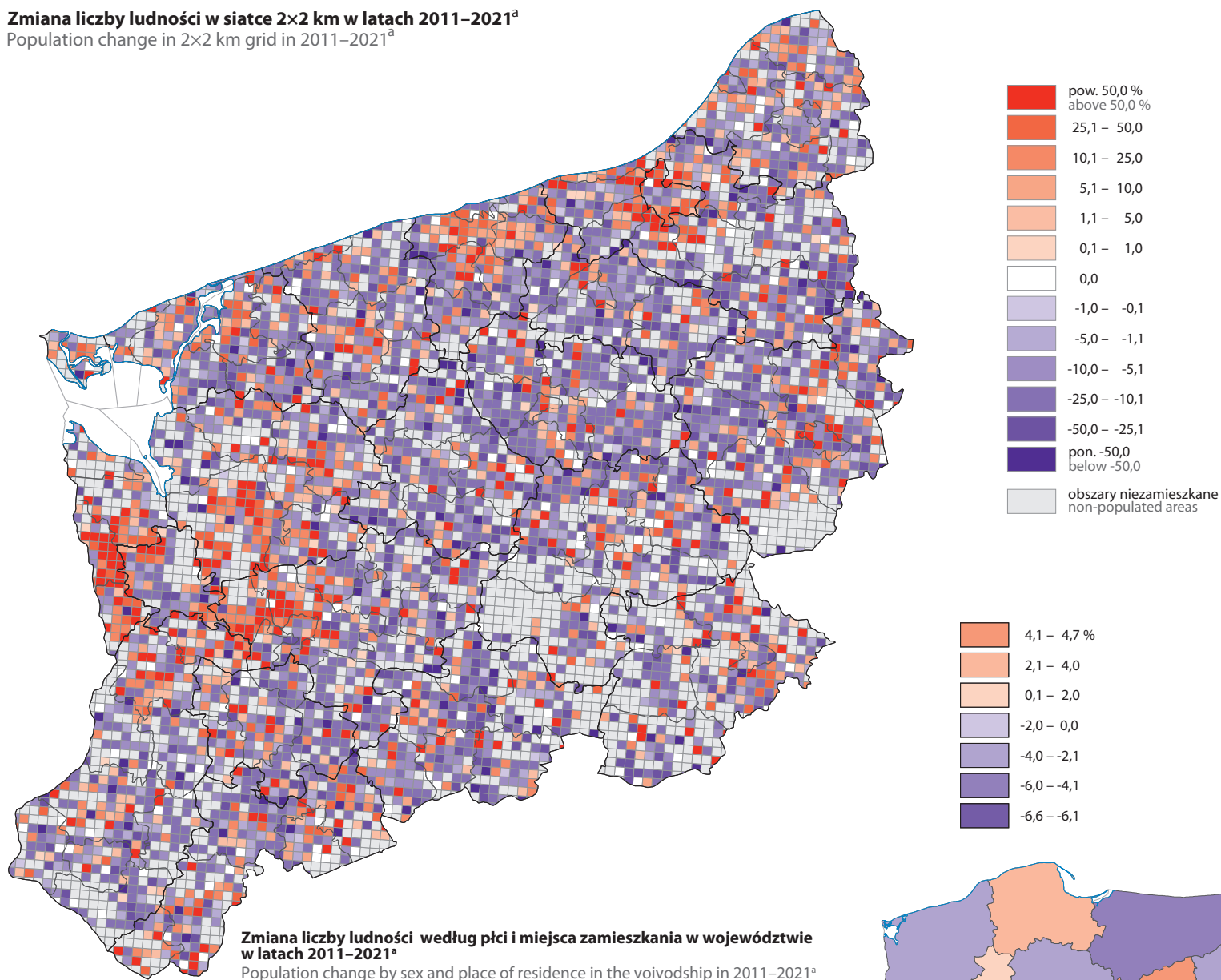


**Ludność na 1 km<sup>2</sup> w województwie**  
Population per 1 km<sup>2</sup> in the voivodship  
osoby persons



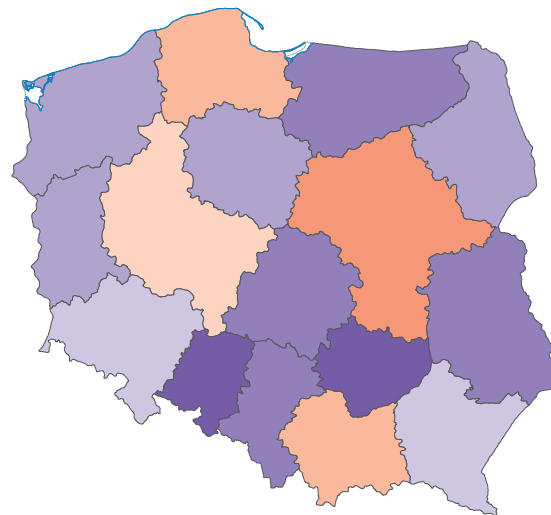
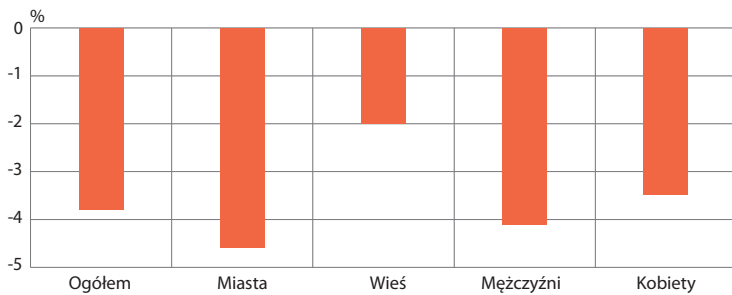
<sup>a</sup> Dane Narodowych Spisów Powszechnych Ludności i Mieszkań.  
<sup>a</sup> Data of the National Population and Housing Censuses.

**Zmiana liczby ludności w siatce 2x2 km w latach 2011–2021<sup>a</sup>**  
 Population change in 2x2 km grid in 2011–2021<sup>a</sup>



**Zmiana liczby ludności według płci i miejsca zamieszkania w województwie w latach 2011–2021<sup>a</sup>**

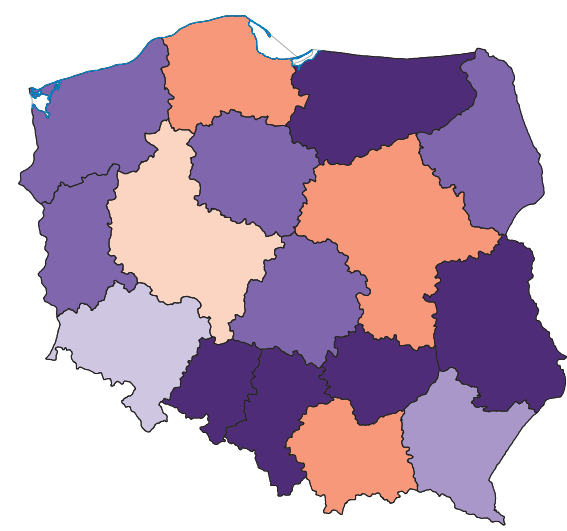
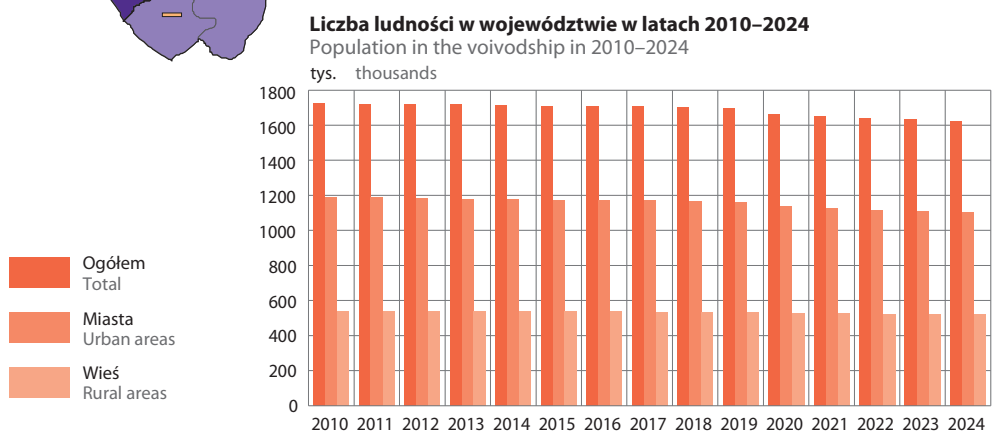
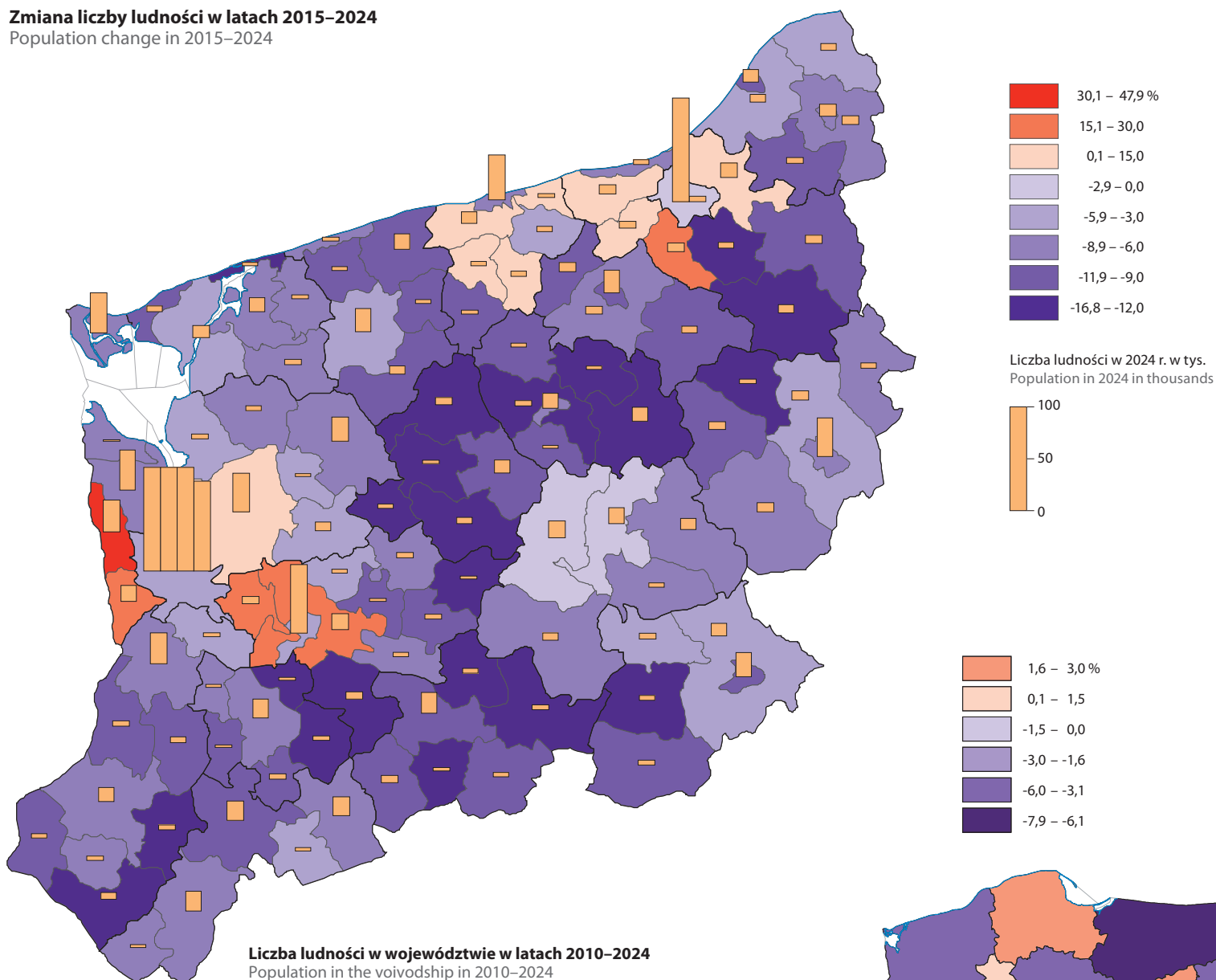
Population change by sex and place of residence in the voivodship in 2011–2021<sup>a</sup>



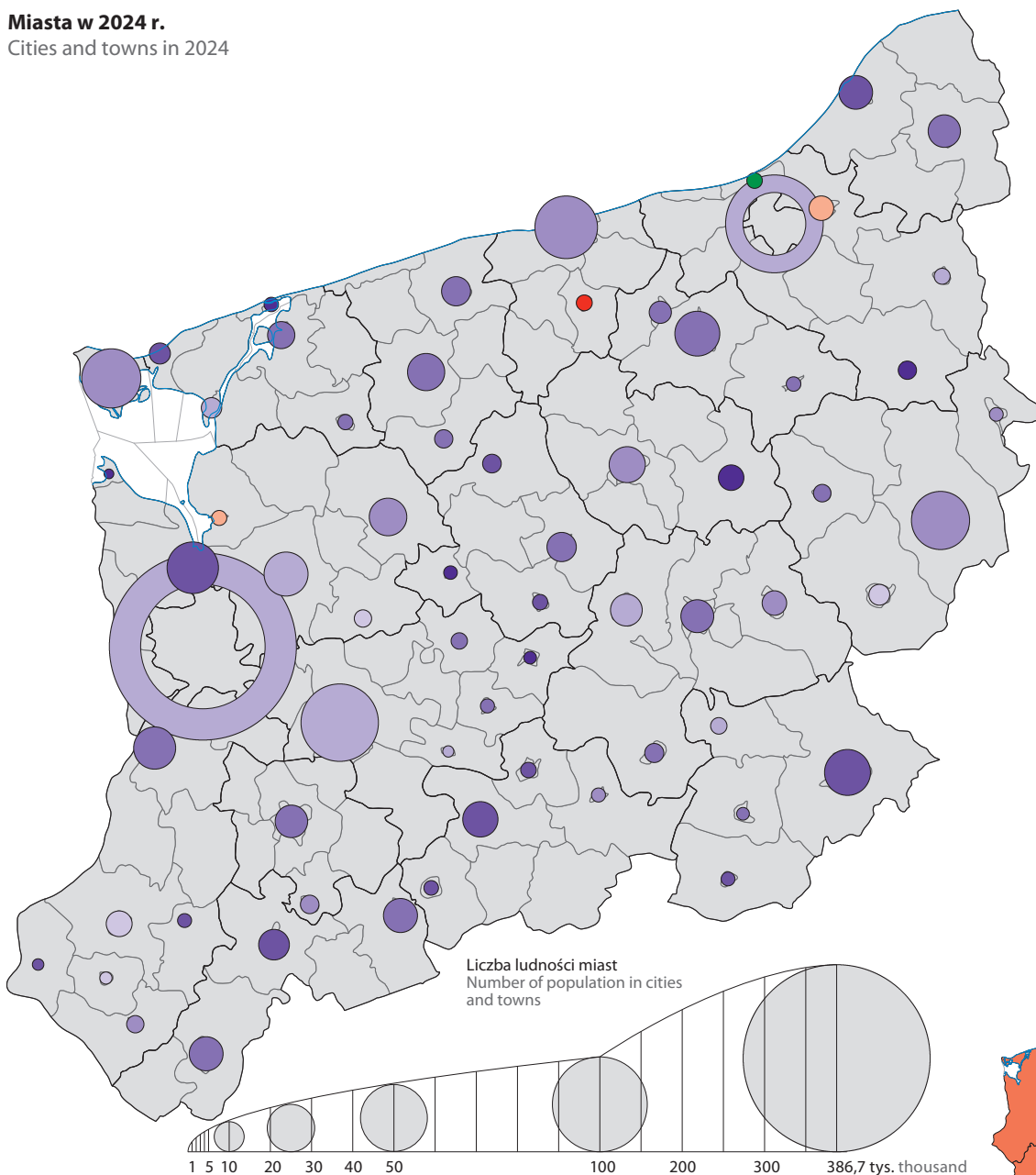
<sup>a</sup> Dane Narodowych Spisów Powszechnych Ludności i Mieszkań.  
 a Data of the National Population and Housing Censuses.

### Zmiana liczby ludności w latach 2015–2024

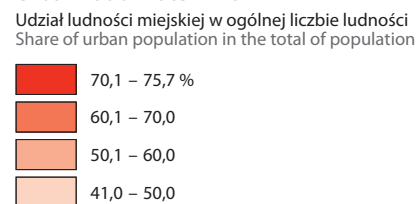
Population change in 2015–2024



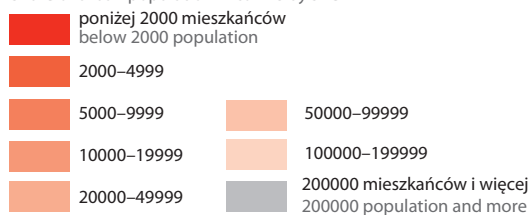
**Miasta w 2024 r.**  
Cities and towns in 2024



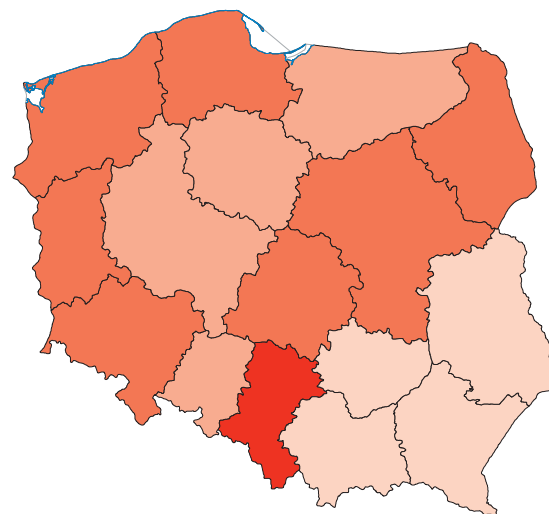
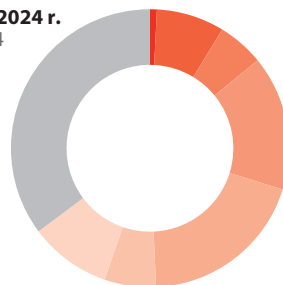
**Wskaźnik urbanizacji w 2024 r.**  
Urbanization rate in 2024



**Odsetek ludności w miastach o wielkości**  
Share of urban population in towns by size

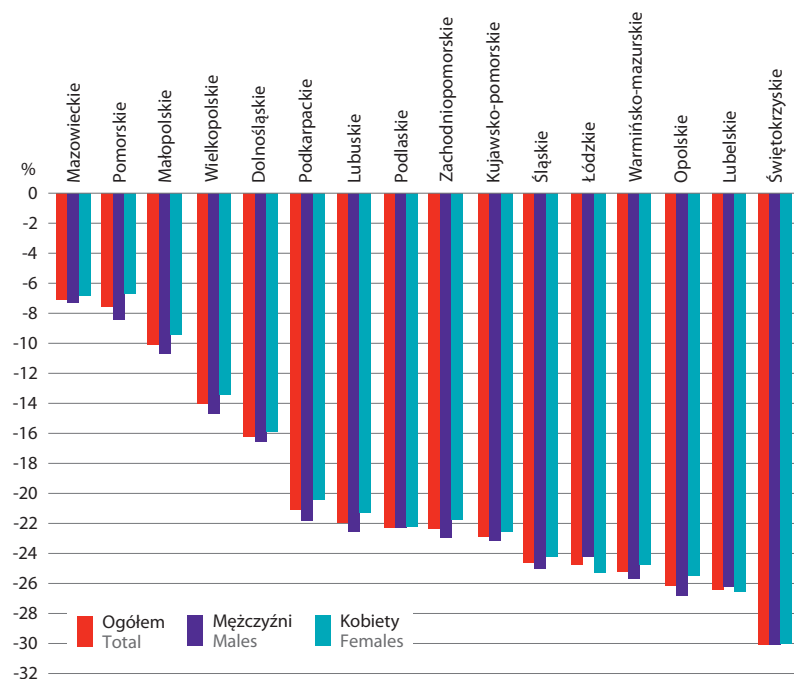


**Ludność w miastach w województwie w 2024 r.**  
Urban population in the voivodeship in 2024



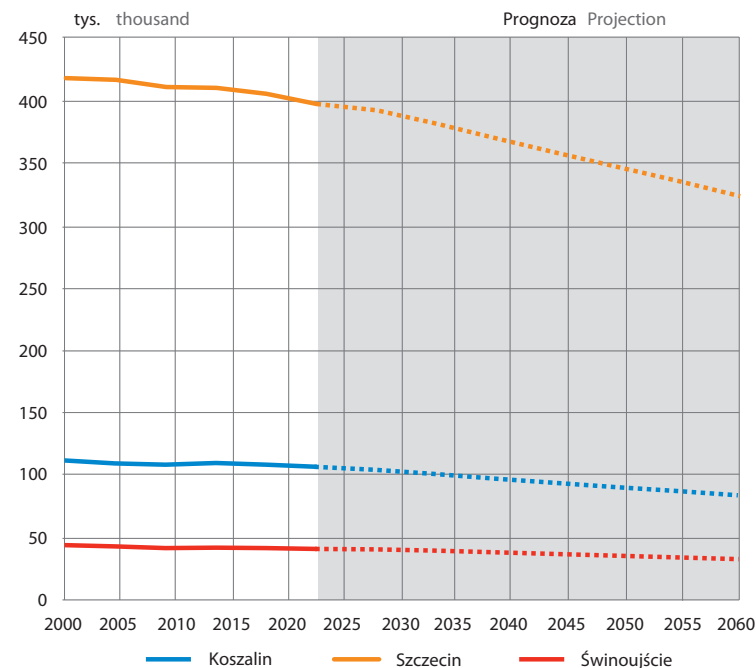
### Prognozowana zmiana liczby ludności w latach 2023–2060

Projected population change in 2023–2060



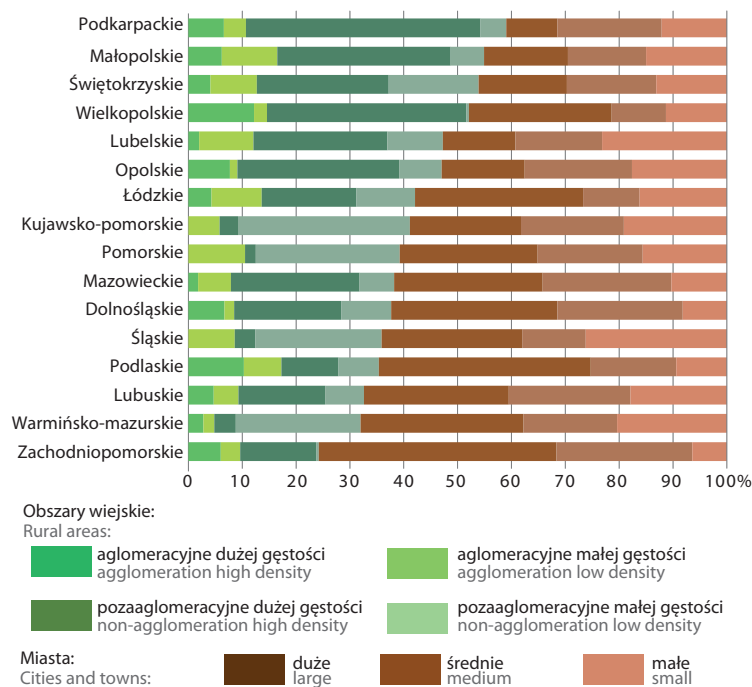
### Ludność wybranych miast w województwie zachodniopomorskim

Population of selected cities in Zachodniopomorskie Voivodship



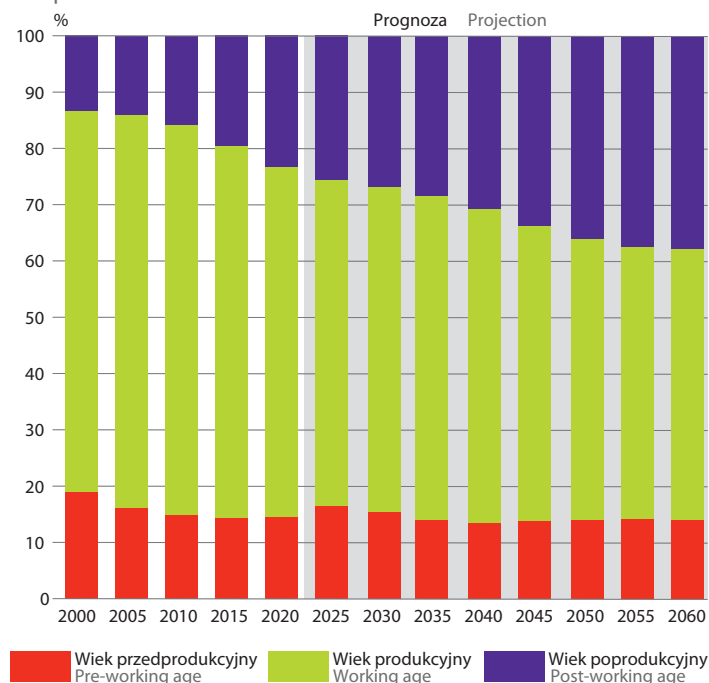
### Ludność według delimitacji obszarów wiejskich i wielkości miast w 2023 r.

Population by delimitation of rural areas and city size in 2023

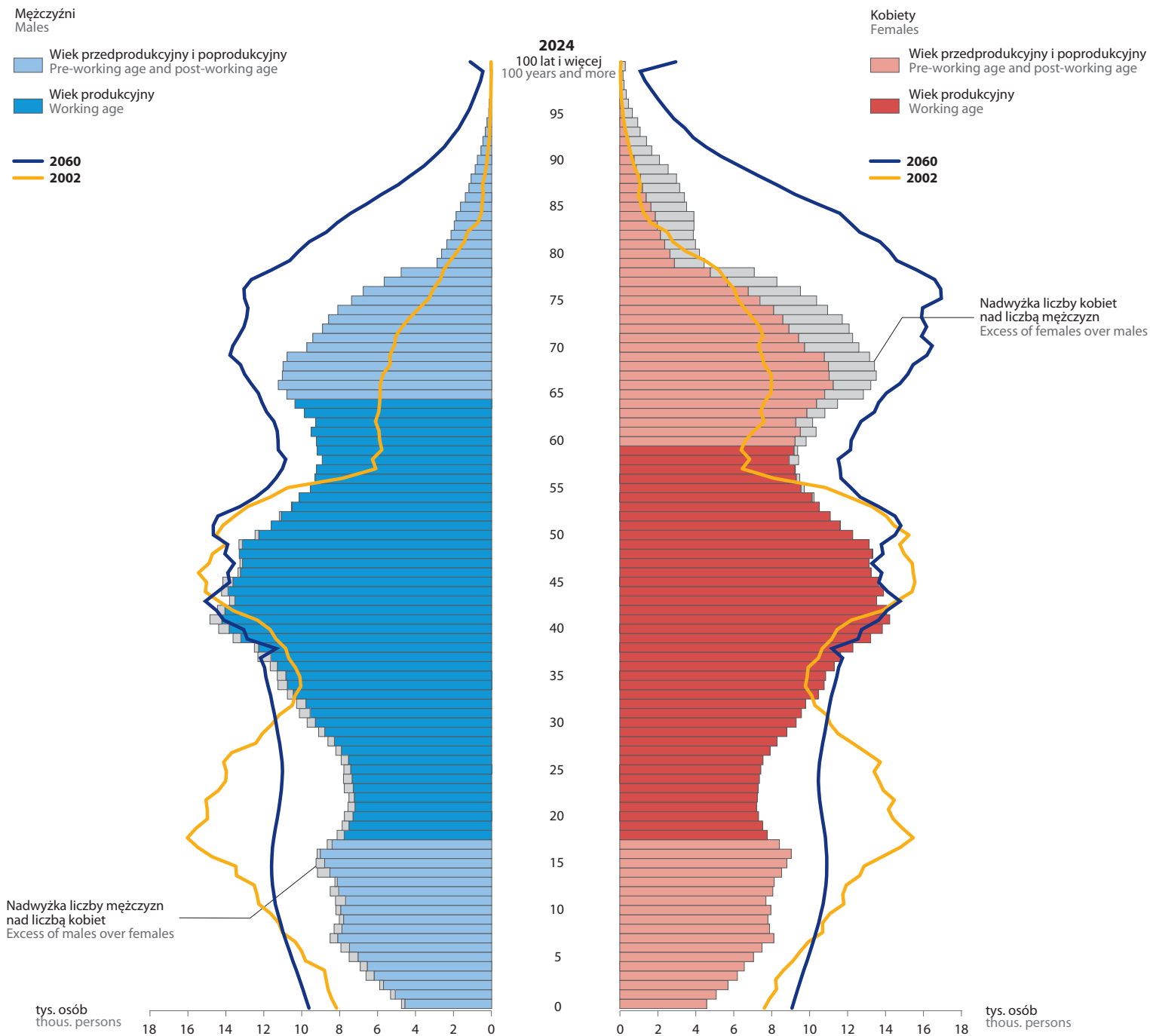


### Ludność według ekonomicznych grup wieku w województwie zachodniopomorskim

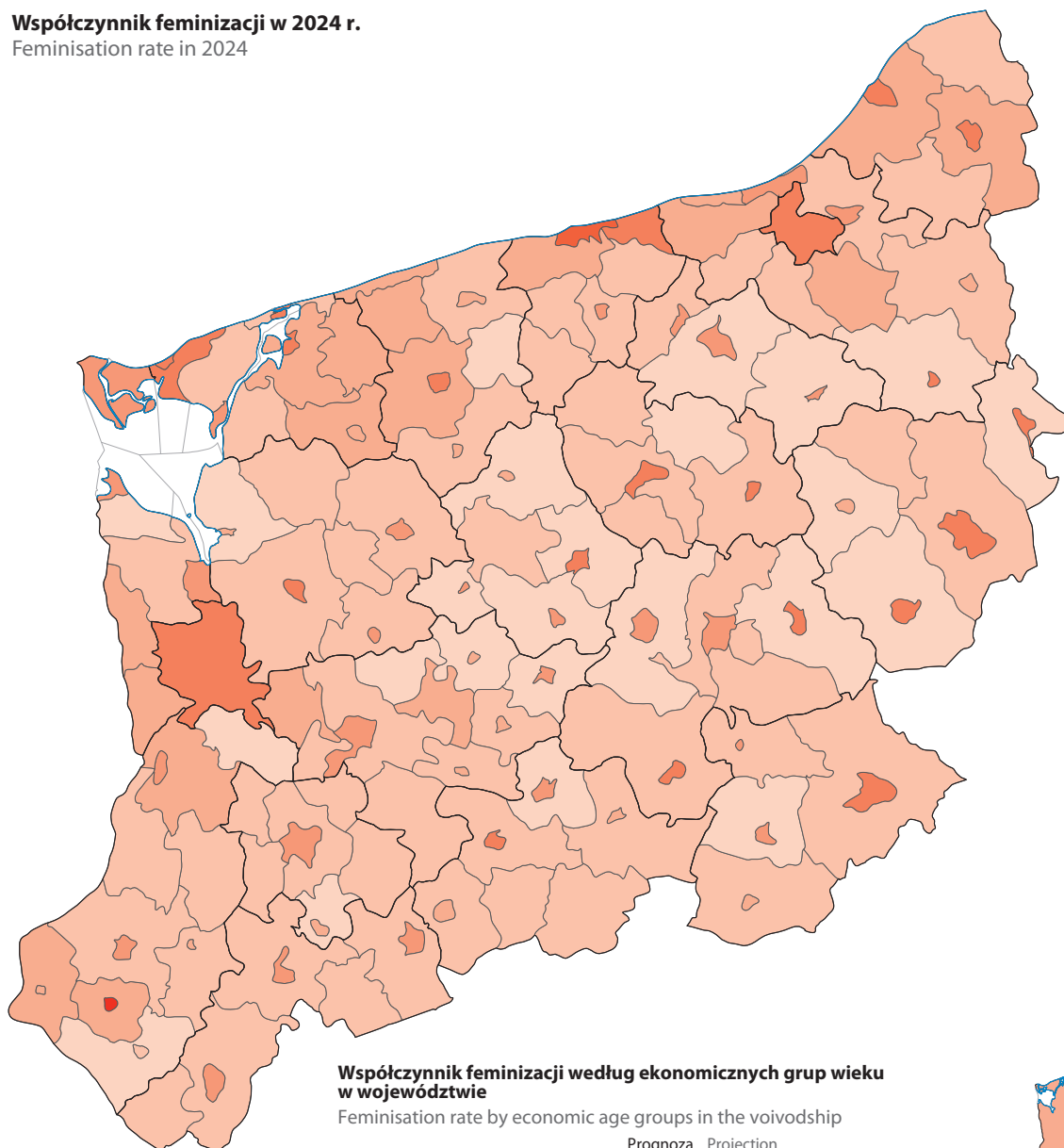
Population by economic age groups in Zachodniopomorskie Voivodship



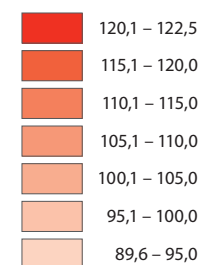
**Ludność według płci i wieku**  
Population by sex and age



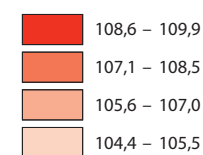
**Współczynnik feminizacji w 2024 r.**  
Feminisation rate in 2024



Kobiety na 100 mężczyzn  
Females per 100 males



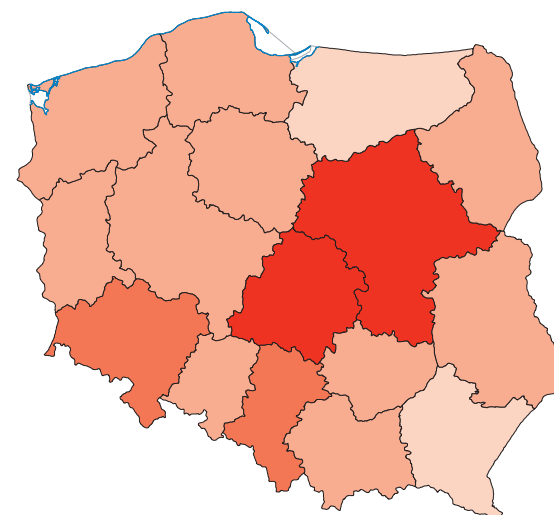
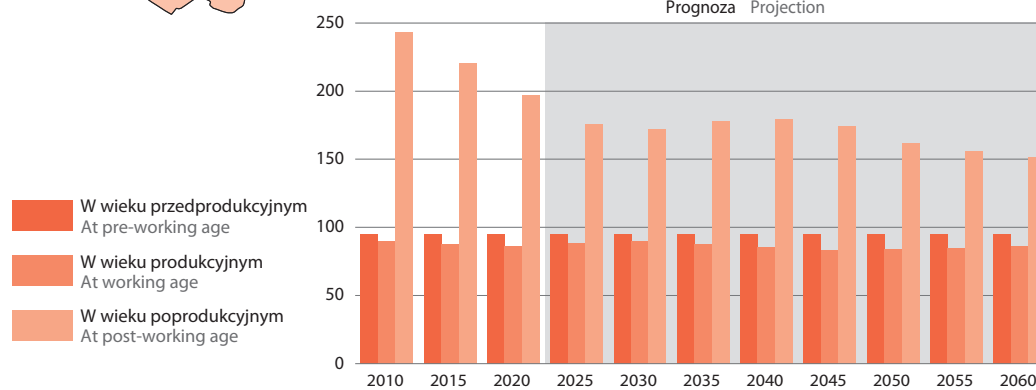
Kobiety na 100 mężczyzn  
Females per 100 males



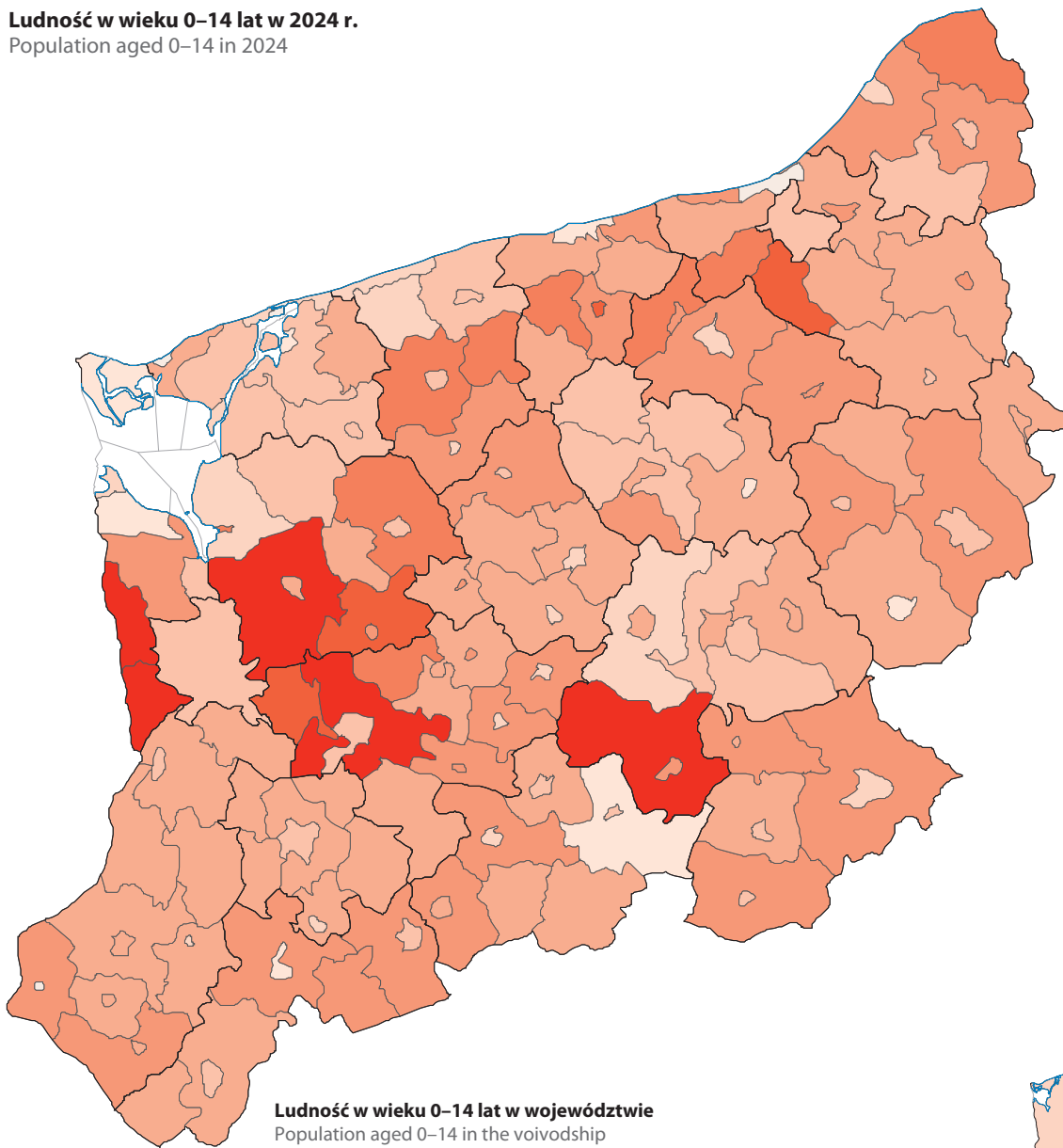
**Współczynnik feminizacji według ekonomicznych grup wieku w województwie**

Feminisation rate by economic age groups in the voivodship

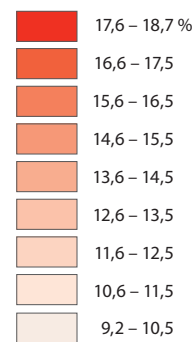
Proгноza Projection



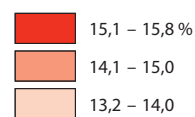
**Ludność w wieku 0–14 lat w 2024 r.**  
Population aged 0–14 in 2024



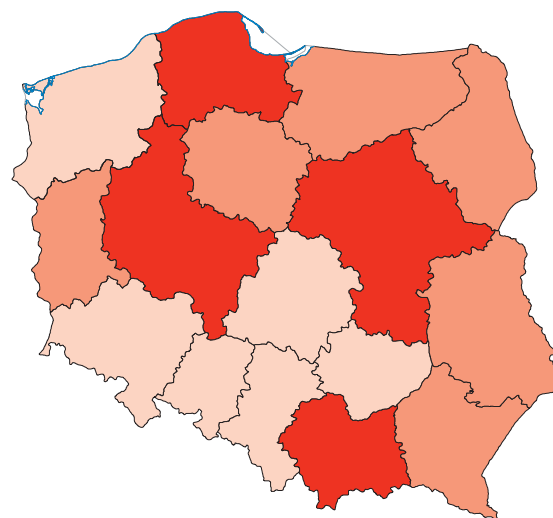

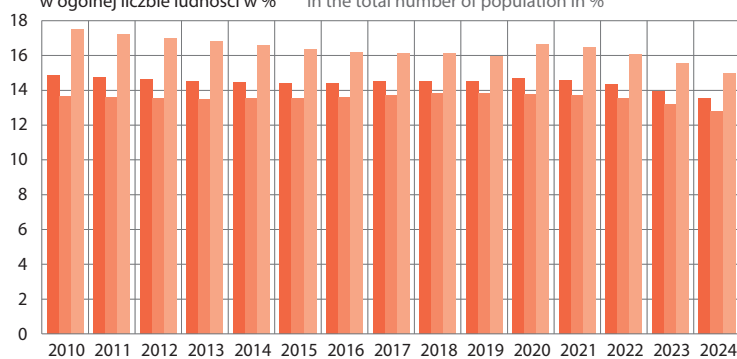
W ogólnej liczbie ludności  
In the total of population



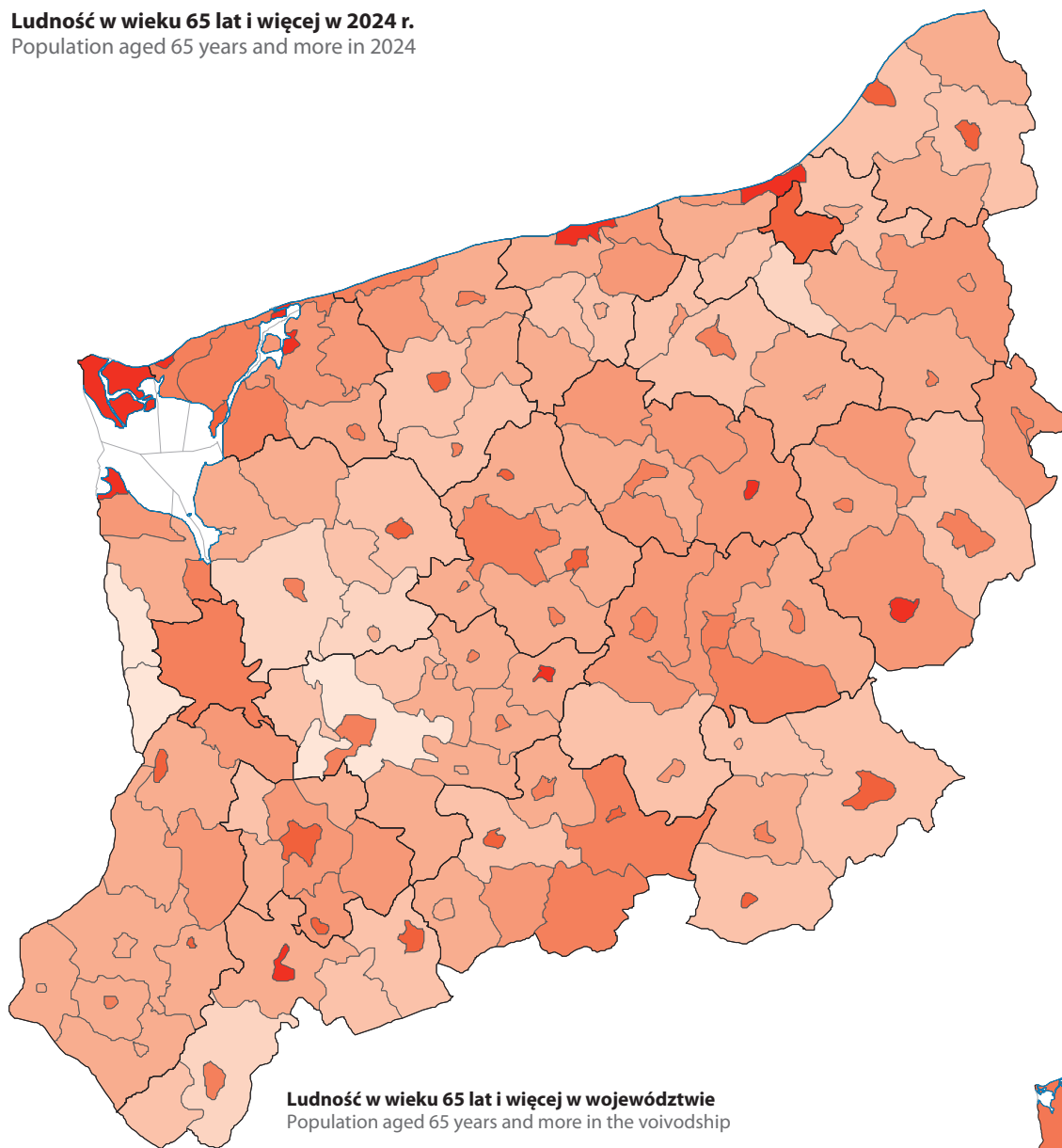
W ogólnej liczbie ludności  
In the total of population



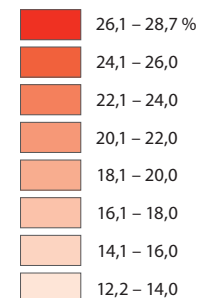
**Ludność w wieku 0–14 lat w województwie**  
Population aged 0–14 in the voivodship  
w ogólnej liczbie ludności w % in the total number of population in %



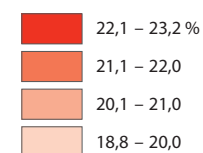
**Ludność w wieku 65 lat i więcej w 2024 r.**  
Population aged 65 years and more in 2024



W ogólnej liczbie ludności  
In the total of population

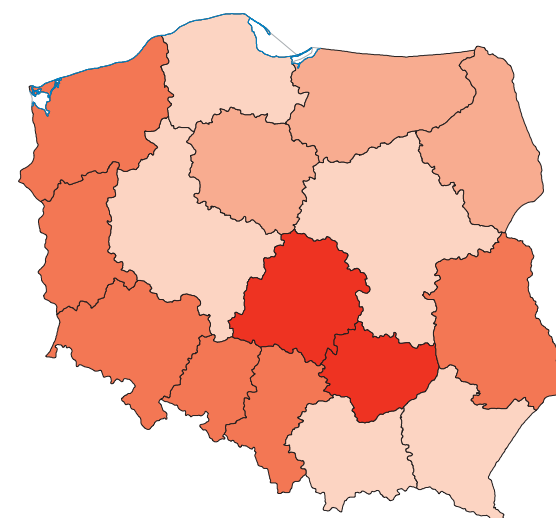
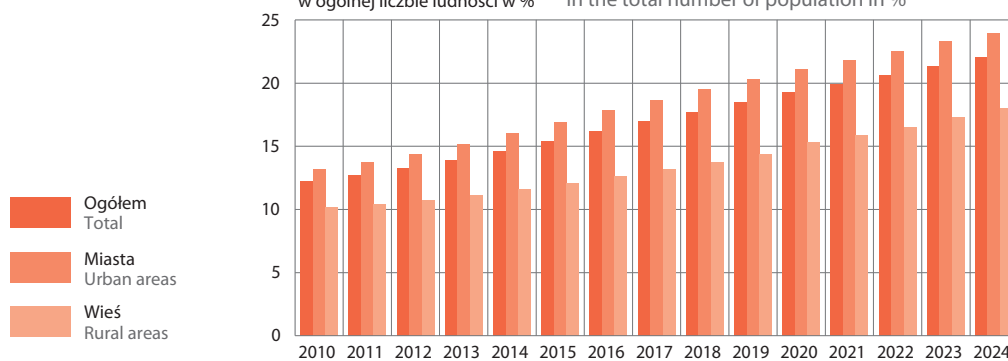


W ogólnej liczbie ludności  
In the total of population

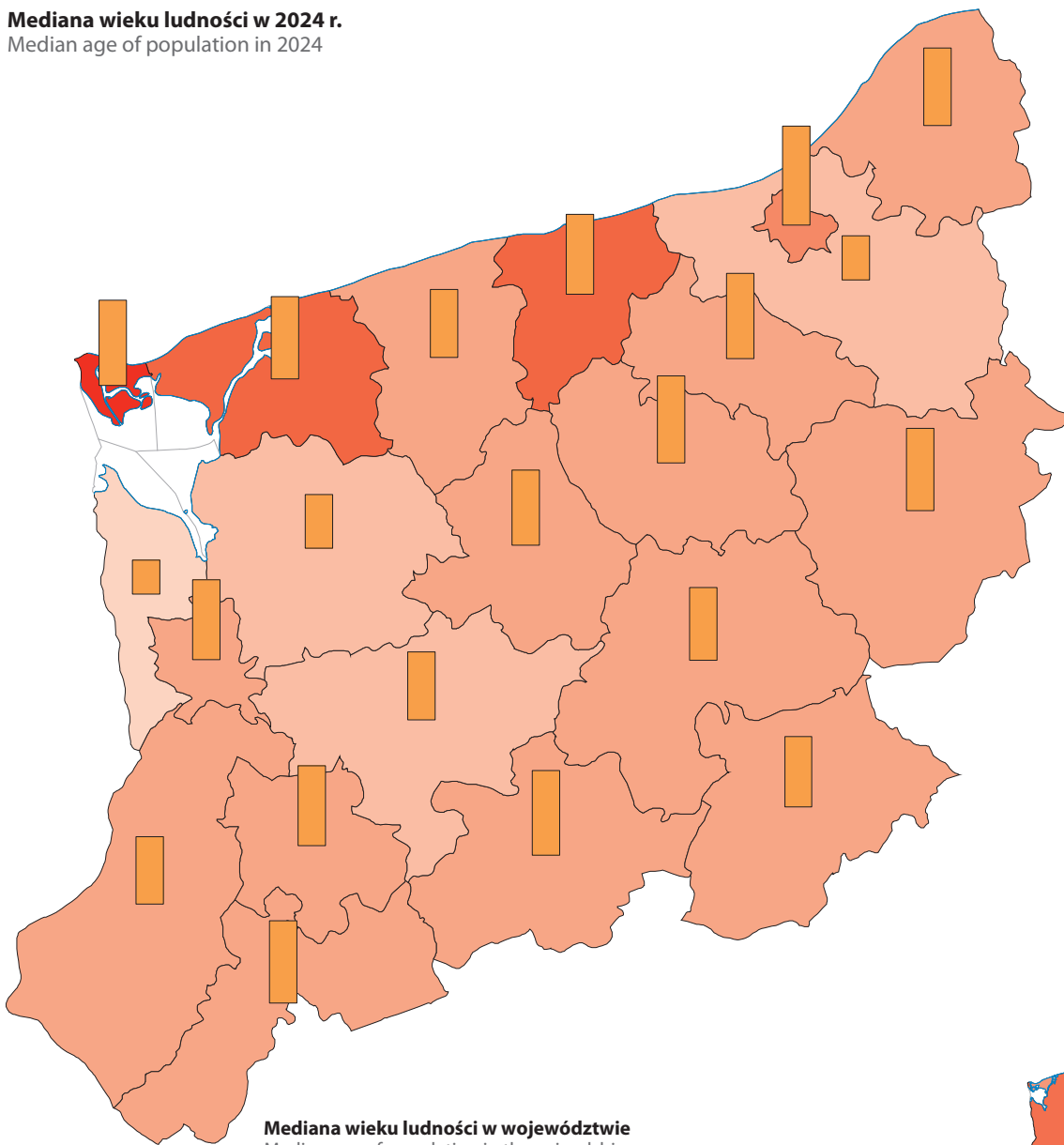


**Ludność w wieku 65 lat i więcej w województwie**  
Population aged 65 years and more in the voivodship

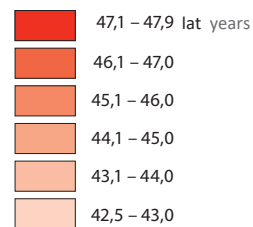
w ogólnej liczbie ludności w %    in the total number of population in %



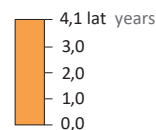
**Mediana wieku ludności w 2024 r.**  
Median age of population in 2024



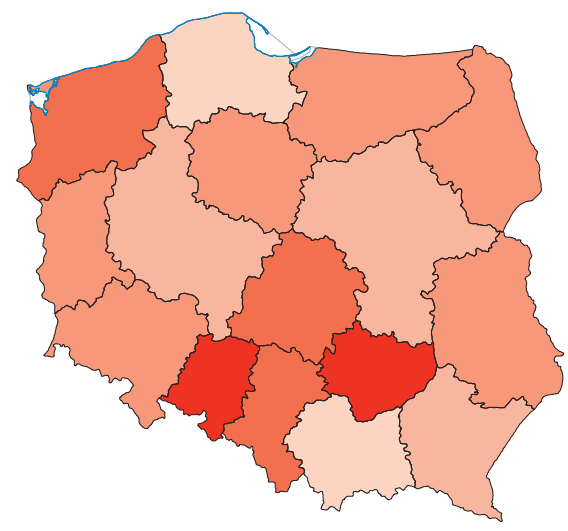
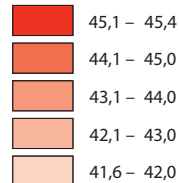
Mediana wieku ludności ogółem  
Median age of the total population



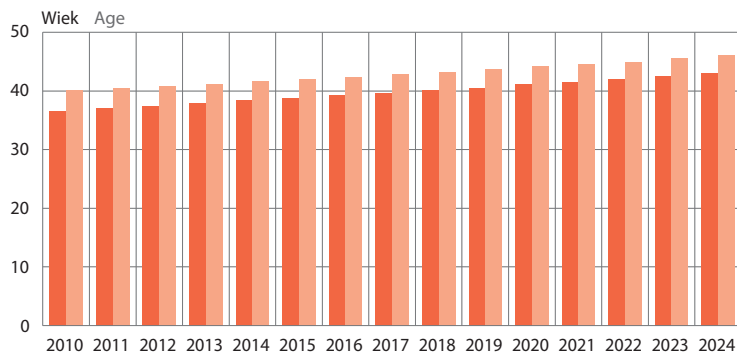
Różnica między medianą wieku kobiet a medianą wieku mężczyzn  
The gap between the median age of females and the median age of males



Mediana wieku ludności ogółem  
Median age of the total population



**Mediana wieku ludności w województwie**  
Median age of population in the voivodship



Mężczyźni  
Males

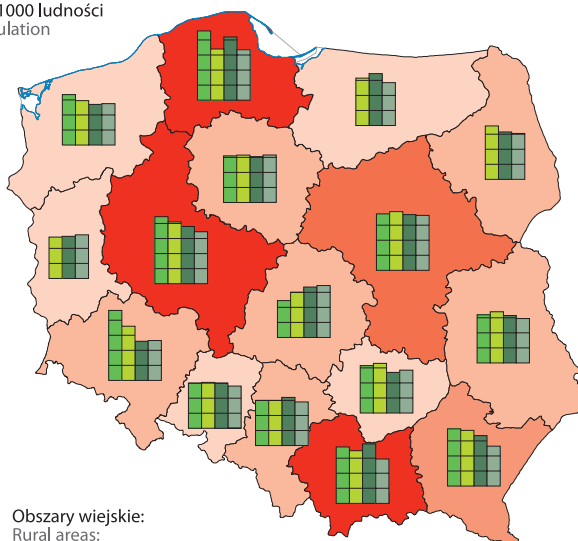
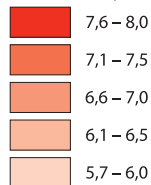
Kobiety  
Females

**Urodzenia żywe w 2024 r.**  
Live births in 2024

**według delimitacji obszarów wiejskich**  
by delimitation of rural areas

**według wielkości miast**  
by city size

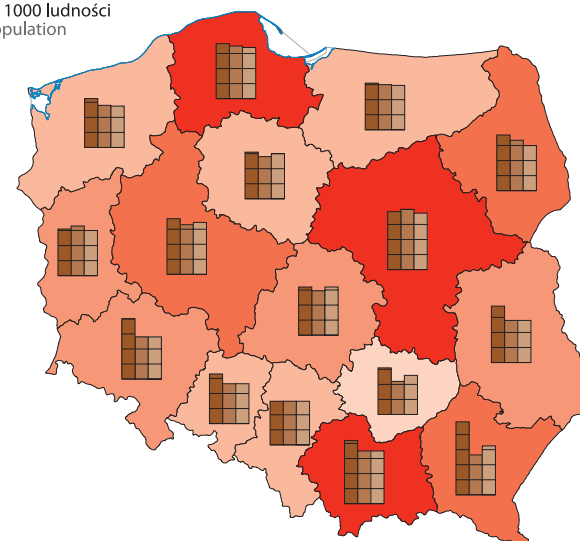
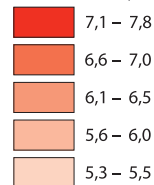
Na obszarach wiejskich na 1000 ludności  
In rural areas per 1000 population



Na obszarach wiejskich według typów obszarów wiejskich na 1000 ludności  
In rural areas by types of rural areas per 1000 population



Na obszarach miejskich na 1000 ludności  
In urban areas per 1000 population



Na obszarach miejskich według grup wielkości miast na 1000 ludności  
In urban areas by city size groups per 1000 population

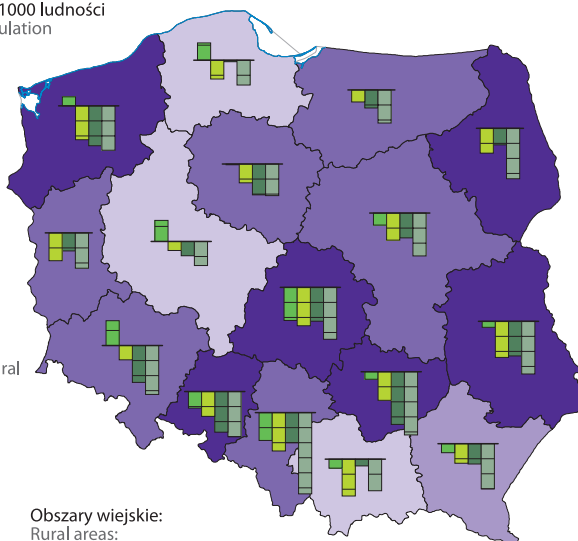



**Przyrost/ubytek naturalny ludności w 2024 r.**  
Natural increase/decrease of the population in 2024



**według delimitacji obszarów wiejskich**  
by delimitation of rural areas

**według wielkości miast**  
by city size

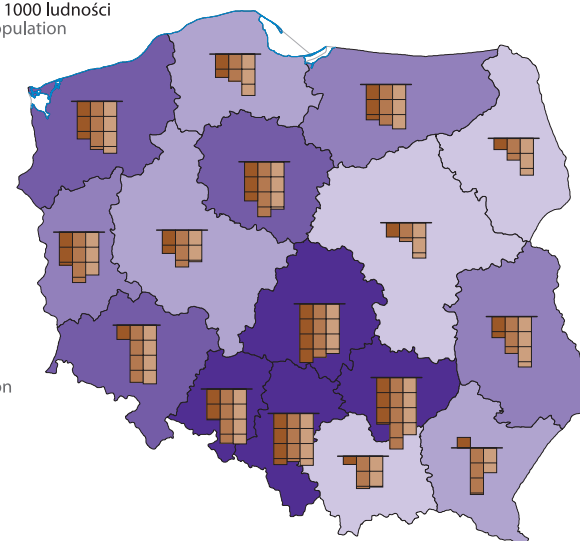
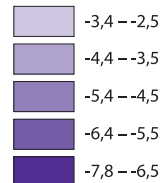
Na obszarach wiejskich na 1000 ludności  
In rural areas per 1000 population



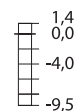
Na obszarach wiejskich według typów obszarów wiejskich na 1000 ludności  
In rural areas by types of rural areas per 1000 population



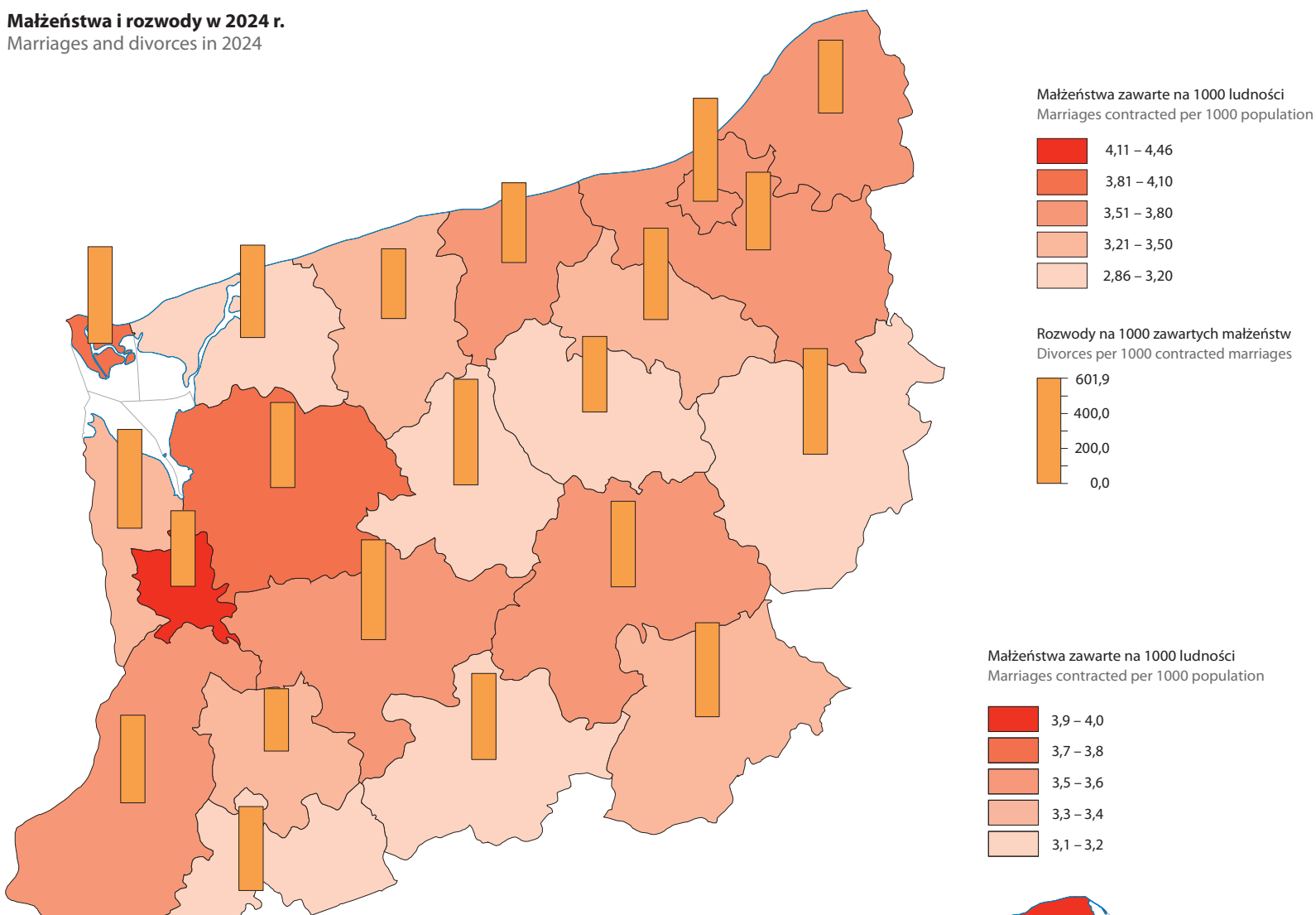
Na obszarach miejskich na 1000 ludności  
In urban areas per 1000 population



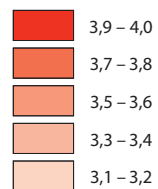
Na obszarach miejskich według grup wielkości miast na 1000 ludności  
In urban areas by city size groups per 1000 population



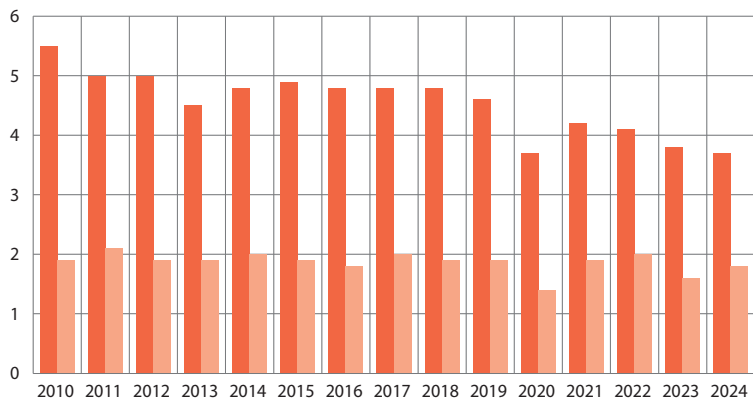
**Małżeństwa i rozwody w 2024 r.**  
Marriages and divorces in 2024



**Małżeństwa zawarte na 1000 ludności**  
Marriages contracted per 1000 population

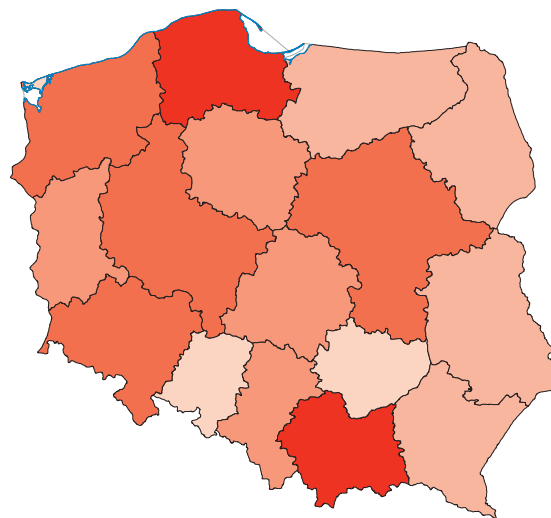


**Małżeństwa i rozwody na 1000 ludności w województwie**  
Marriages and divorces per 1000 population in the voivodeship



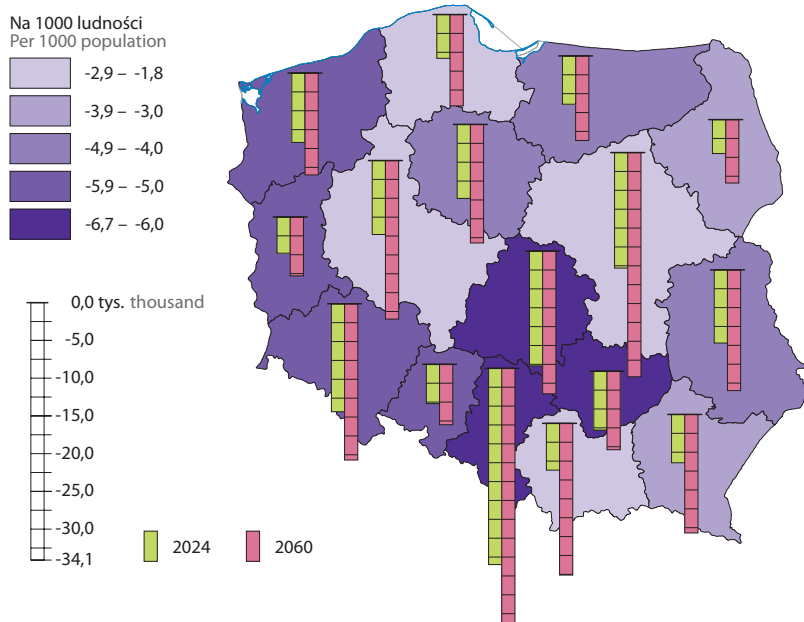
Małżeństwa  
Marriages

Rozwody  
Divorces



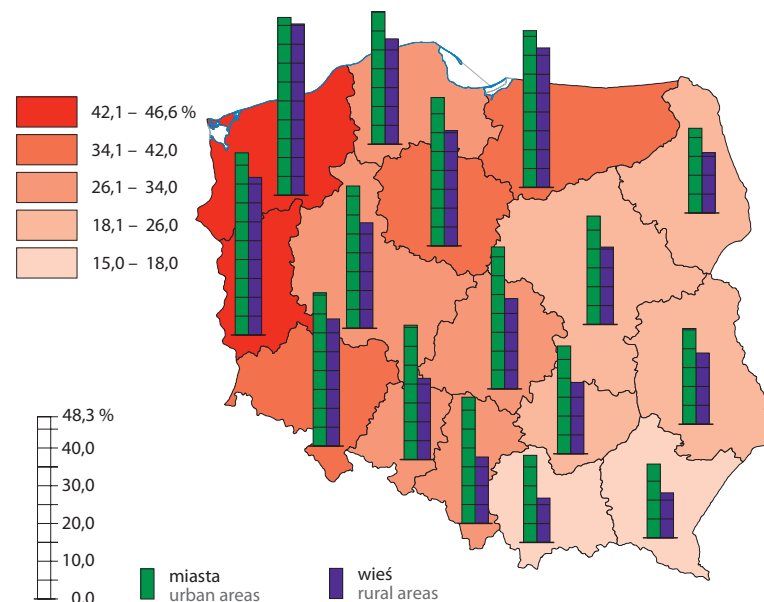
### Ubytek naturalny ludności w 2024 r. i w prognozie na 2060 r.

Natural decrease of the population in 2024 and in projection for 2060



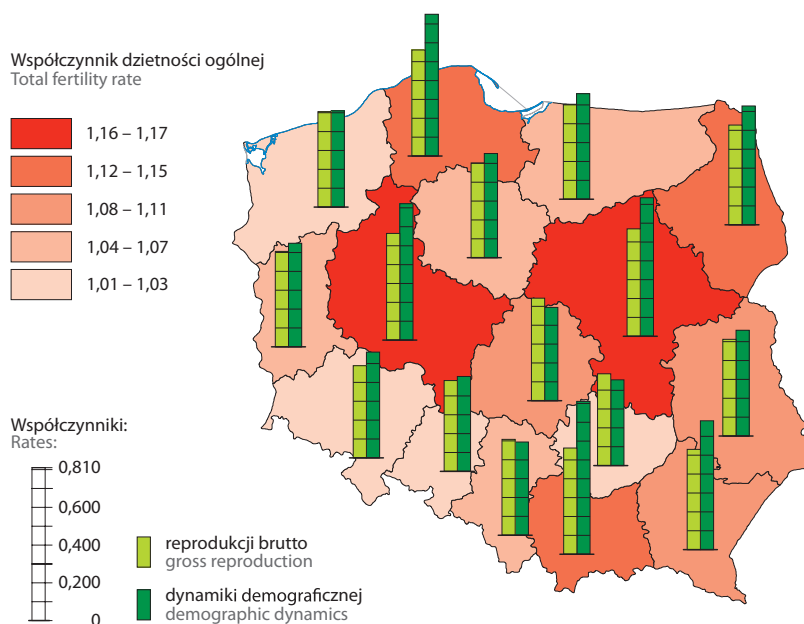
### Urodzenia żywe pozamałżeńskie w 2024 r.

Illegitimate live births in 2024



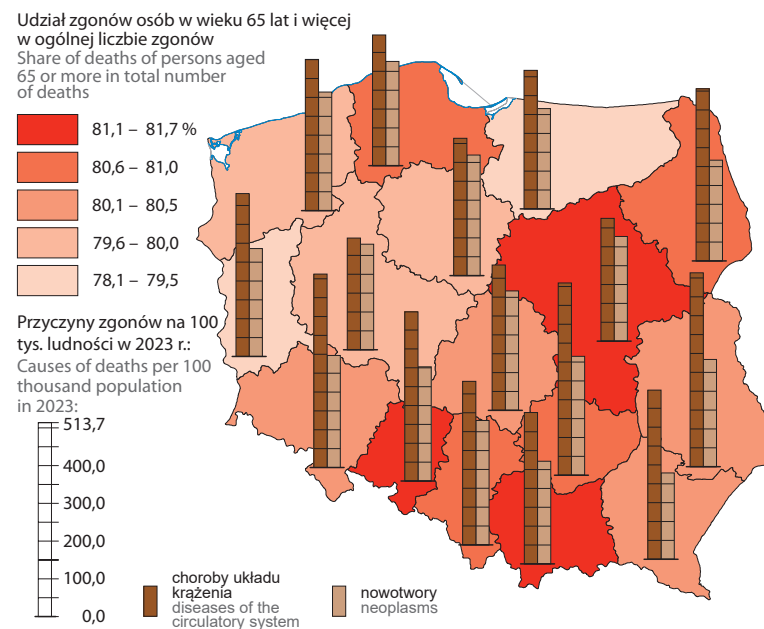
### Współczynniki reprodukcji ludności w 2024 r.

Reproduction rates of population in 2024



### Zgony w 2024 r.

Deaths in 2024

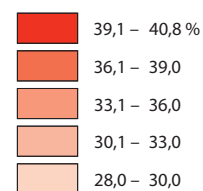
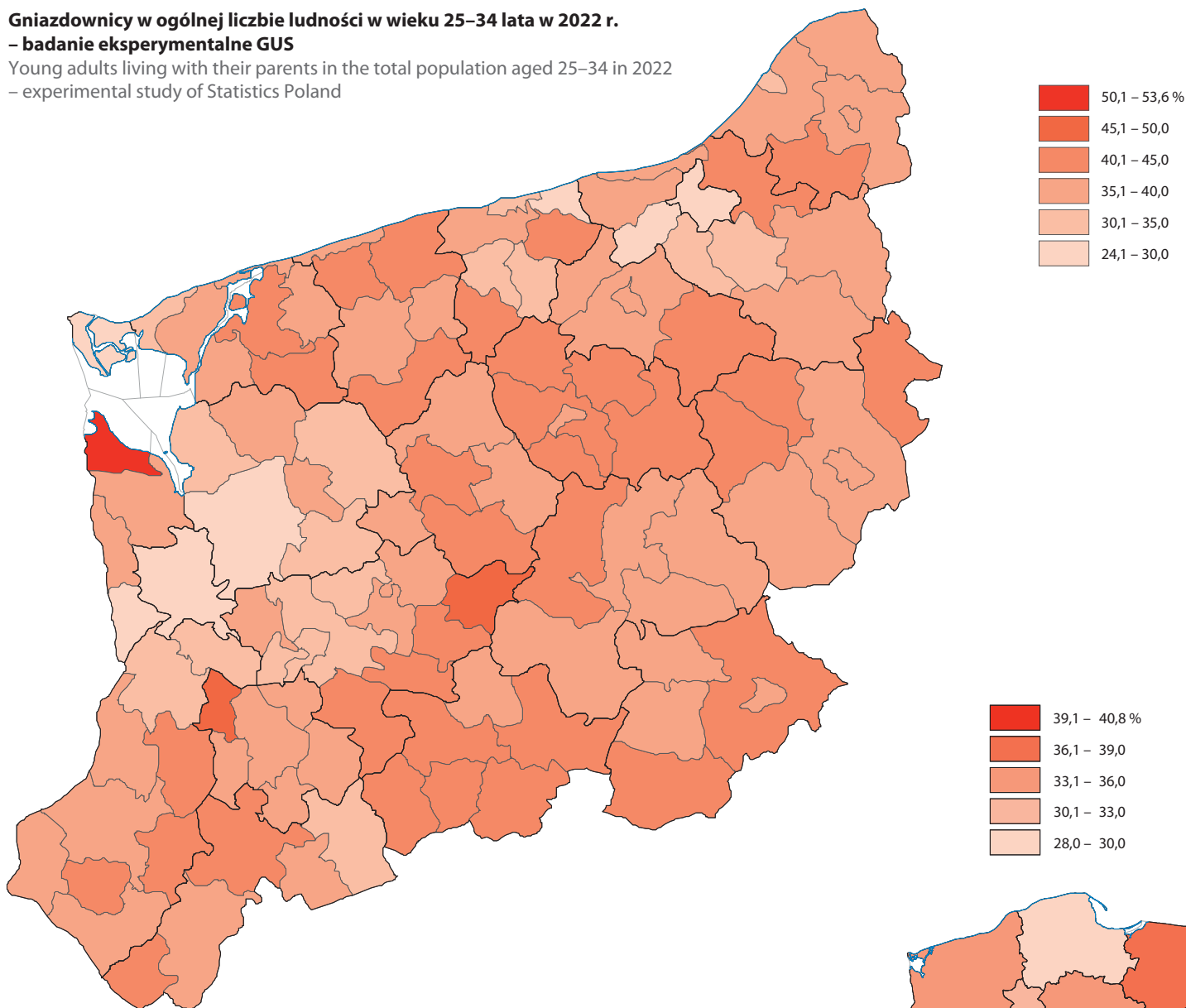


### Gniazdownicy w ogólnej liczbie ludności w wieku 25–34 lata w 2022 r.

#### – badanie eksperymentalne GUS

Young adults living with their parents in the total population aged 25–34 in 2022

– experimental study of Statistics Poland

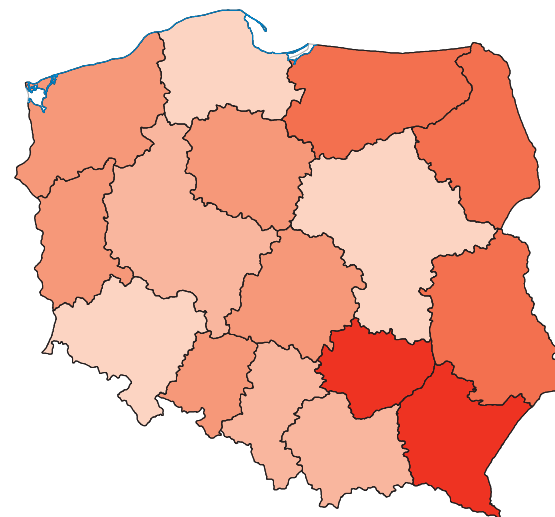


#### Gniazdownik

– osoba w wieku 25–34 lata mieszkająca z rodzicami, nieposiadająca współmałżonka i niebędąca sama rodzicem. Populacja gniazdowników nie obejmuje osób rozwiedzionych oraz wdowców.

Young adult living with parents

– a person aged 25–34, living with their parents, having no spouse and not being the parent themselves. The analysed population does not include divorced or widowed people.

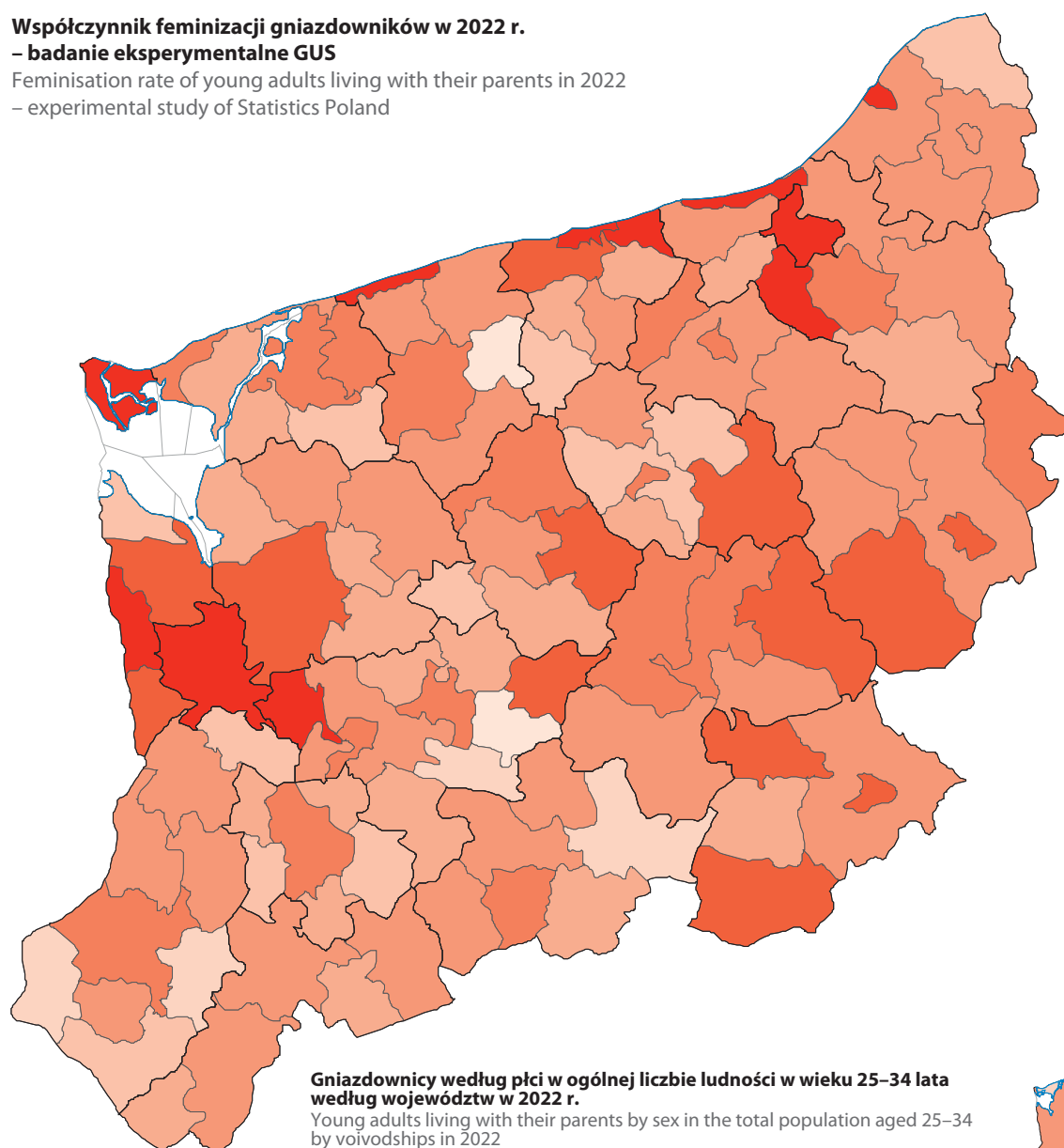


**Współczynnik feminizacji gniazdowników w 2022 r.**

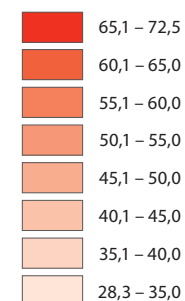
– badanie eksperymentalne GUS

Femimisation rate of young adults living with their parents in 2022

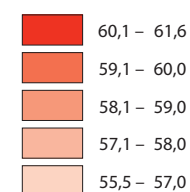
– experimental study of Statistics Poland



Kobiety na 100 mężczyzn  
Females per 100 males

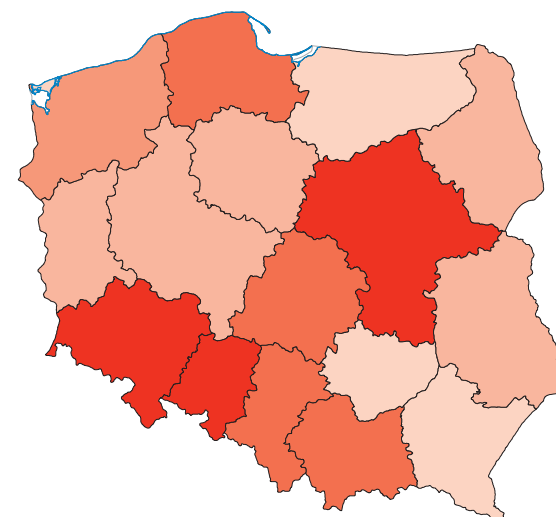
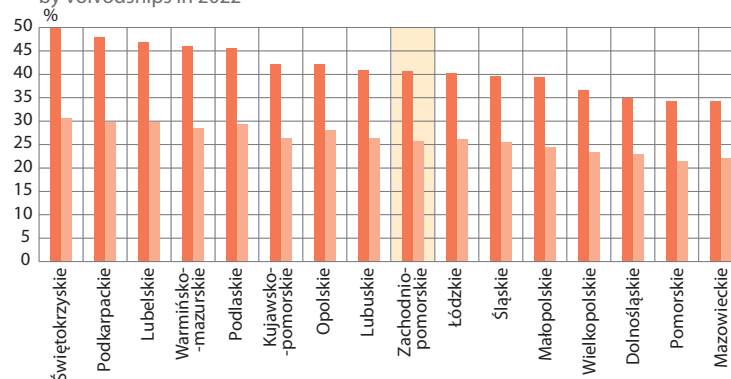


Kobiety na 100 mężczyzn  
Females per 100 males



**Gniazdownicy według płci w ogólnej liczbie ludności w wieku 25–34 lata według województw w 2022 r.**

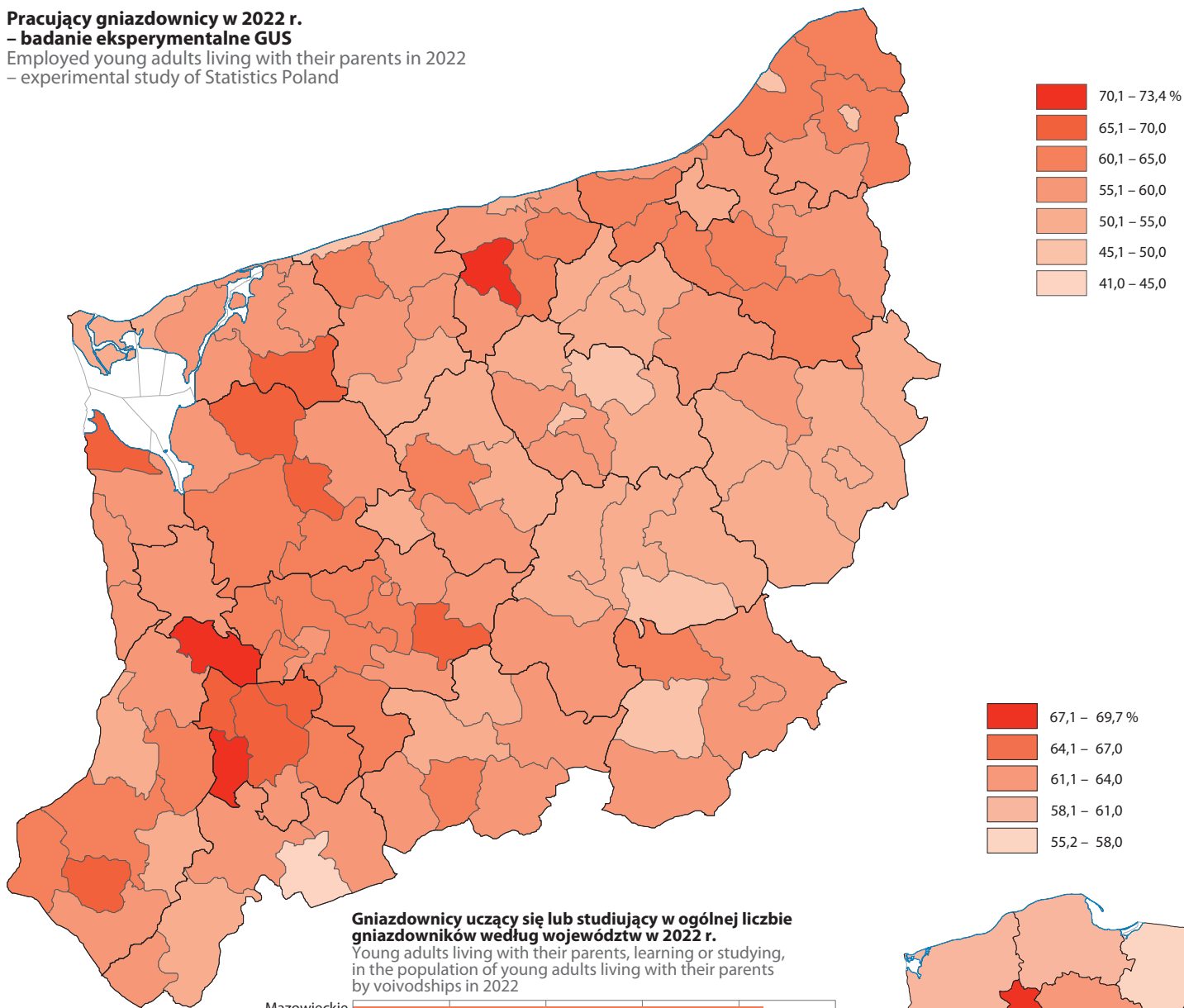
Young adults living with their parents by sex in the total population aged 25–34 by voivodships in 2022



■ Mężczyźni  
Males  
■ Kobiety  
Females

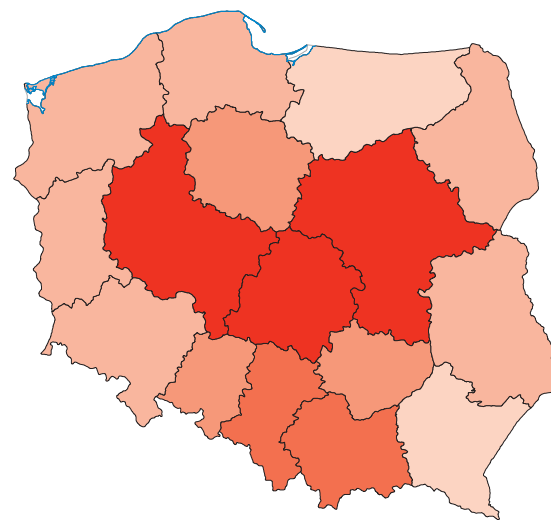
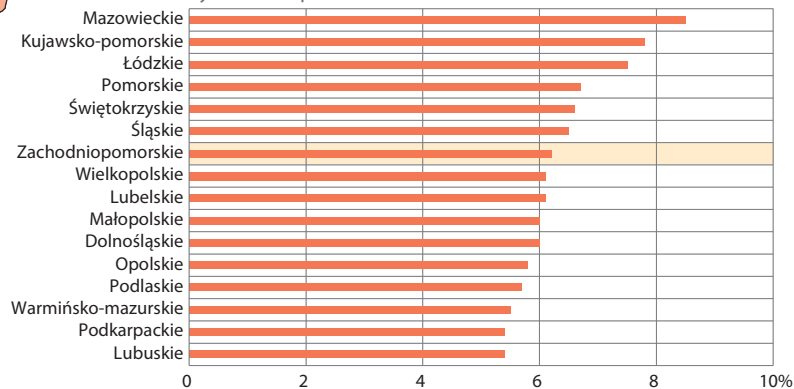
**Pracujący gniazdownicy w 2022 r.**  
**– badanie eksperymentalne GUS**

Employed young adults living with their parents in 2022  
 – experimental study of Statistics Poland



**Gniazdownicy uczący się lub studujący w ogólnej liczbie gniazdowników według województw w 2022 r.**

Young adults living with their parents, learning or studying, in the population of young adults living with their parents by voivodships in 2022

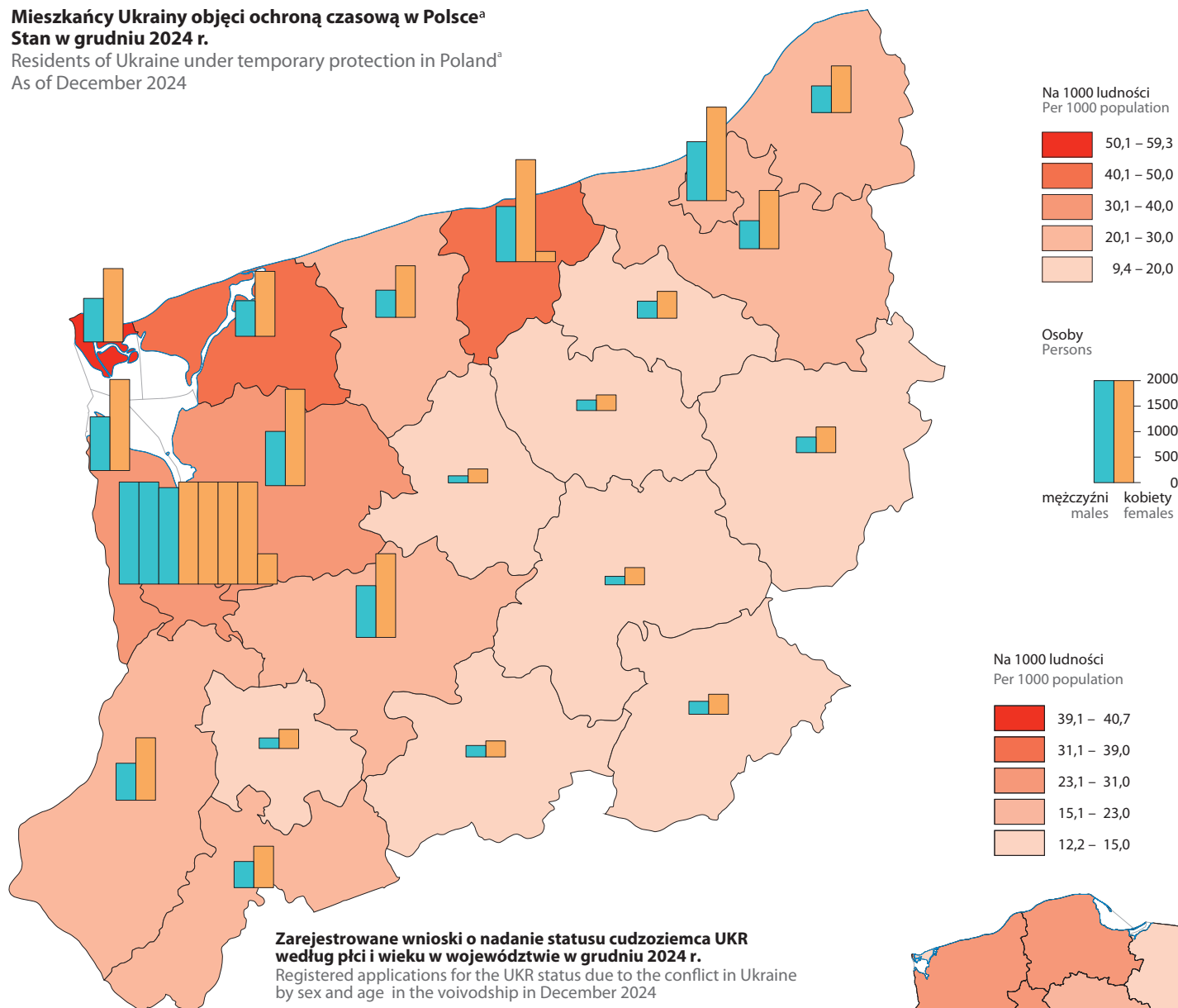


### Mieszkańcy Ukrainy objęci ochroną czasową w Polsce<sup>a</sup>

#### Stan w grudniu 2024 r.

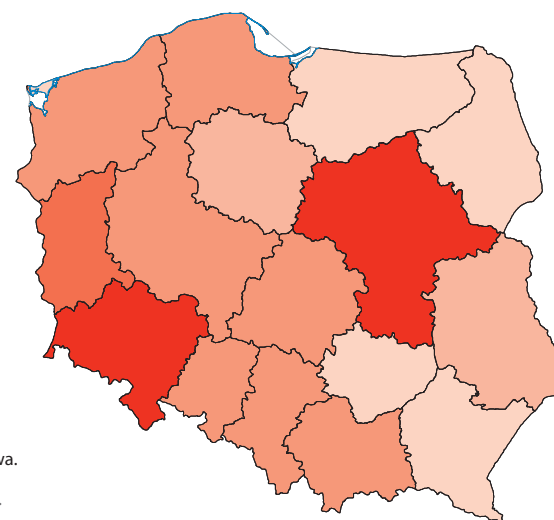
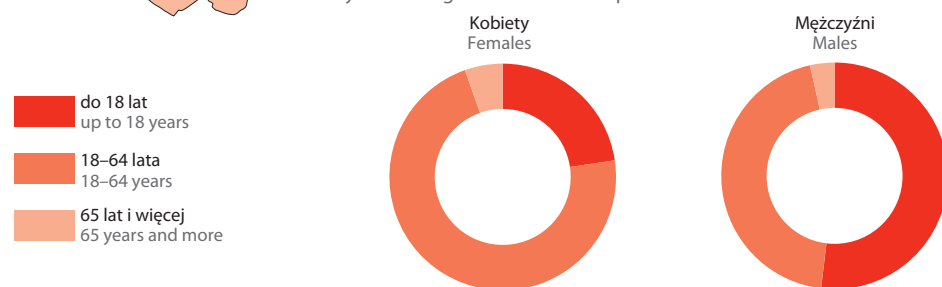
Residents of Ukraine under temporary protection in Poland<sup>a</sup>

As of December 2024



#### Zarejestrowane wnioski o nadanie statusu cudzoziemca UKR według płci i wieku w województwie w grudniu 2024 r.

Registered applications for the UKR status due to the conflict in Ukraine by sex and age in the voivodship in December 2024



<sup>a</sup> W oparciu o Ustawę z dnia 12 marca 2022 r. o pomocy obywatelom Ukrainy w związku z konfliktem zbrojnym na terytorium tego państwa.

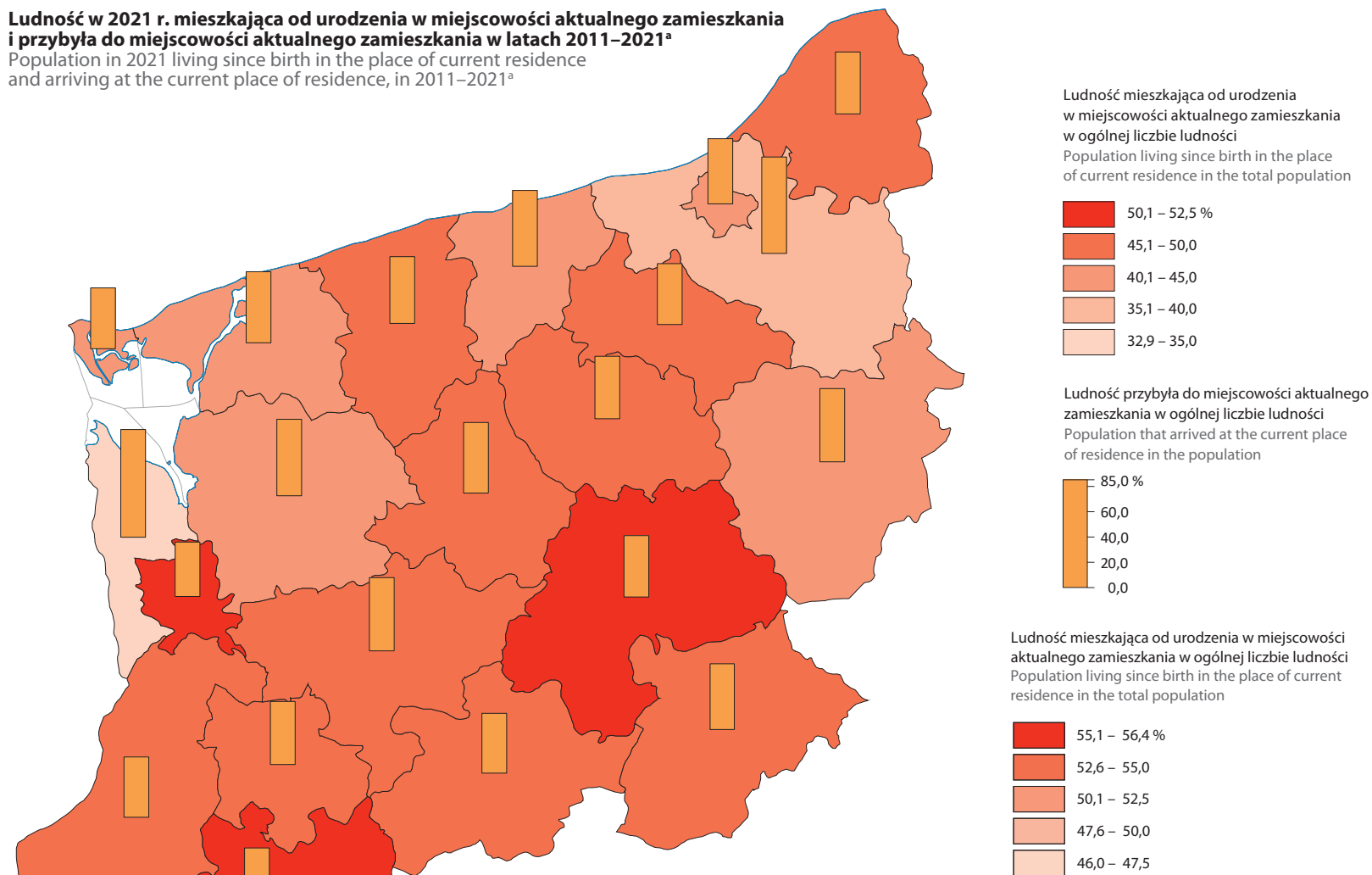
Źródło: Ministerstwo Cyfryzacji.

a Under the Act of 12 March 2022 on assistance to Ukrainian citizens in connection with the armed conflict on the territory of this country.

Source: Ministry of Digital Affairs.

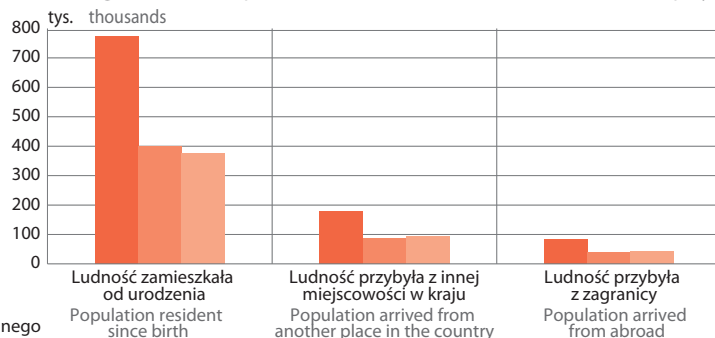
**Ludność w 2021 r. mieszkająca od urodzenia w miejscowości aktualnego zamieszkania i przybyła do miejscowości aktualnego zamieszkania w latach 2011–2021<sup>a</sup>**

Population in 2021 living since birth in the place of current residence and arriving at the current place of residence, in 2011–2021<sup>a</sup>



**Ludność w 2021 r. mieszkająca od urodzenia w miejscowości aktualnego zamieszkania i przybyła do miejscowości aktualnego zamieszkania w latach 2011–2021 w województwie według płci**

Population in 2021 living since birth in the place of current residence and arriving at the current place of residence in 2011–2021 in the voivodship by sex



Ogółem  
Total

Mężczyźni  
Males

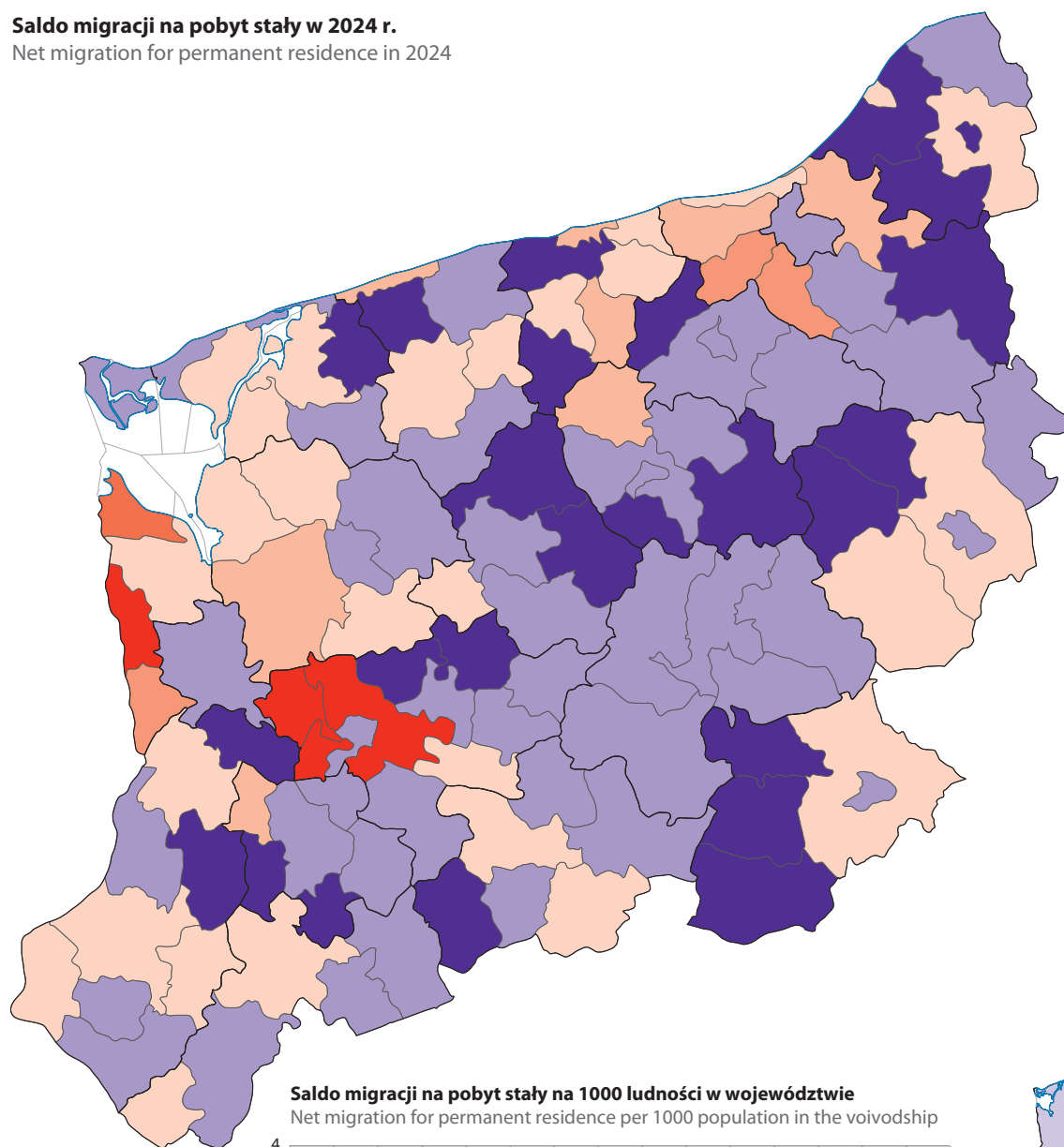
Kobiety  
Females

<sup>a</sup> Dane Narodowego Spisu Powszechnego Ludności i Mieszkań 2021.

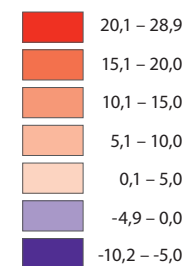
<sup>a</sup> Data of the National Population and Housing Census 2021.

**Saldo migracji na pobyt stały w 2024 r.**

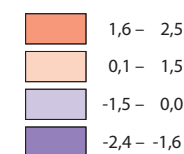
Net migration for permanent residence in 2024



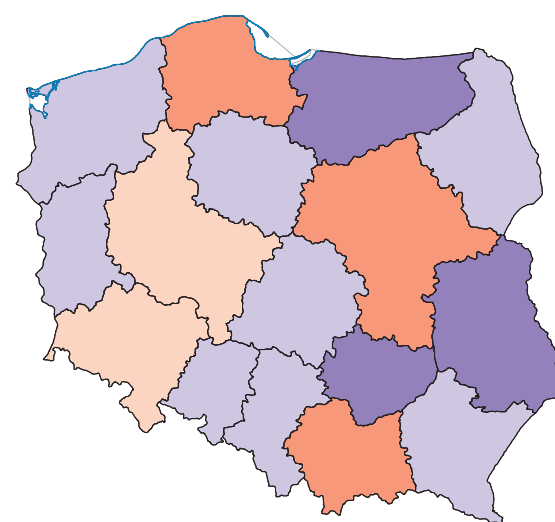
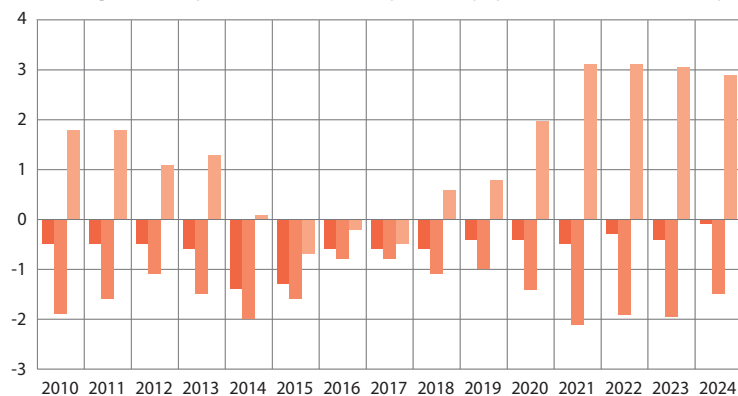
Na 1000 ludności  
Per 1000 population



Na 1000 ludności  
Per 1000 population

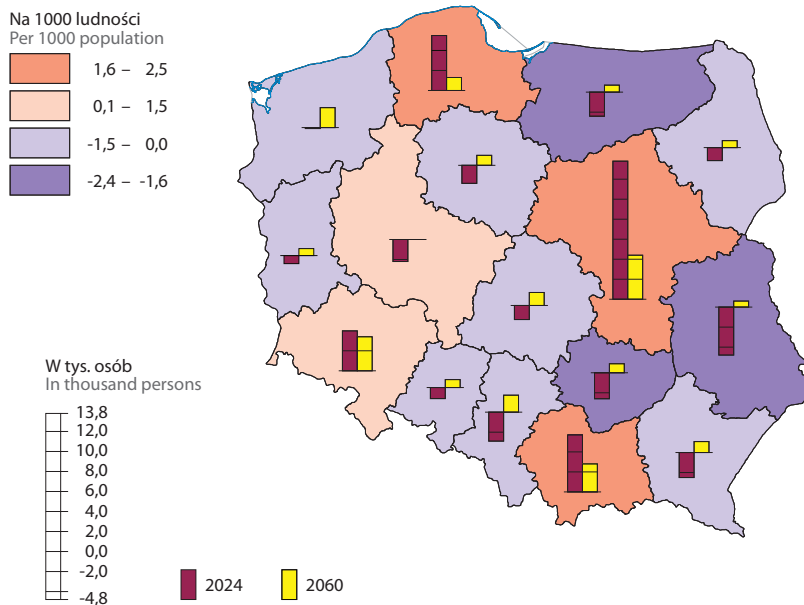


**Saldo migracji na pobyt stały na 1000 ludności w województwie**  
Net migration for permanent residence per 1000 population in the voivodship

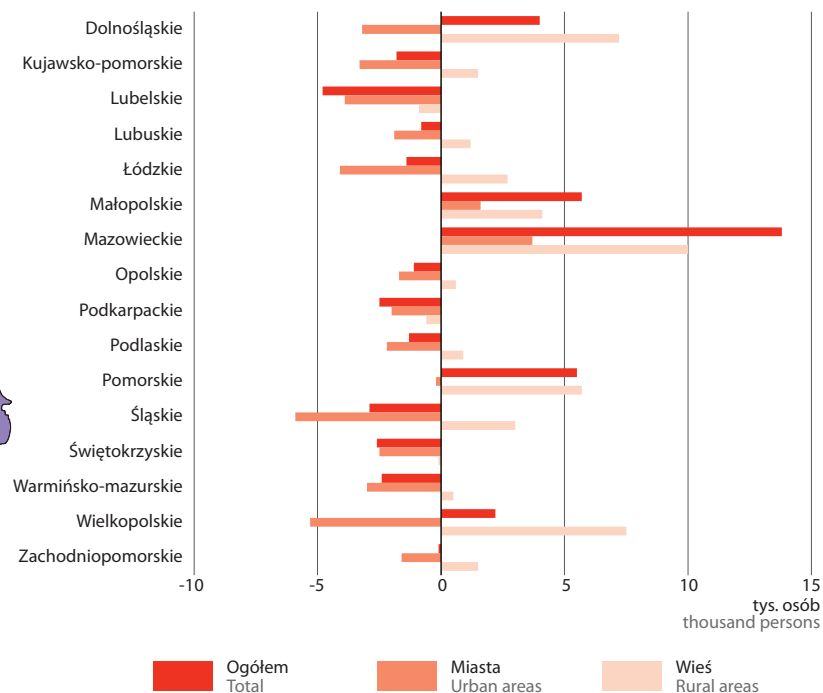


- Ogółem  
Total
- Miasta  
Urban areas
- Wieś  
Rural areas

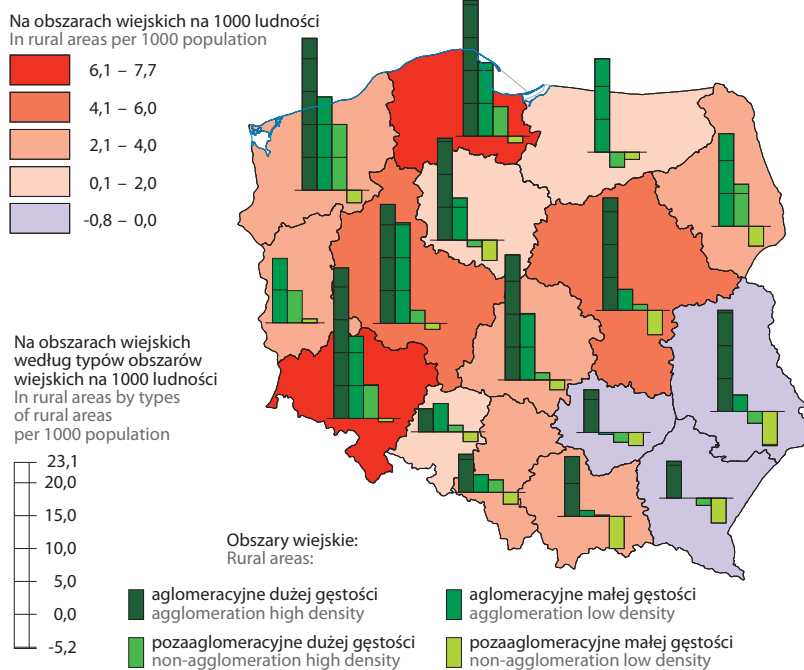
**Saldo migracji na pobyt stały<sup>a</sup> w 2024 r. i w prognozie na 2060 r.**  
 Net migration for permanent residence<sup>a</sup> in 2024 and in projection for 2060



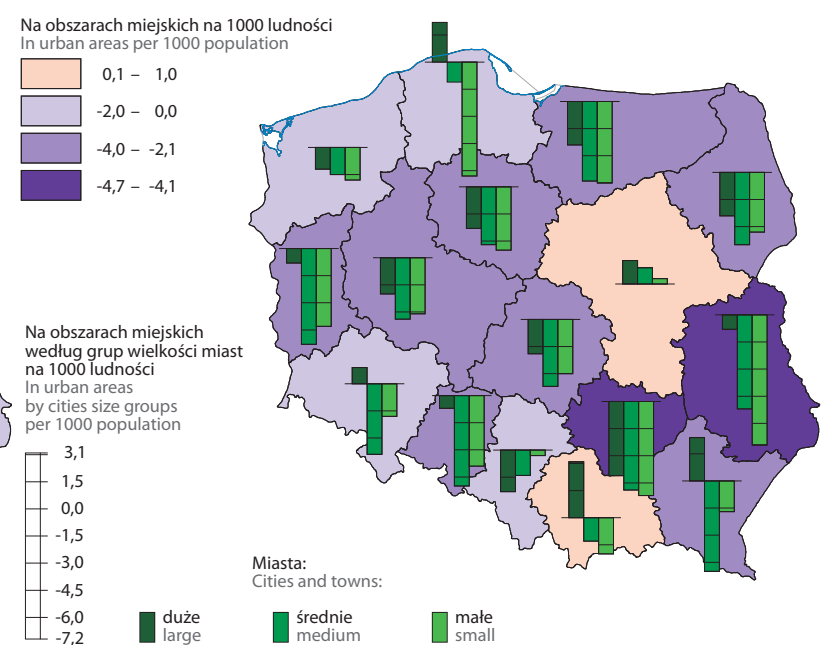
**Saldo migracji na pobyt stały<sup>a</sup> w 2024 r.**  
 Net migration for permanent residence<sup>a</sup> in 2024



**Saldo migracji na pobyt stały<sup>a</sup> według delimitacji obszarów wiejskich w 2024 r.**  
 Net migration for permanent residence<sup>a</sup> by delimitation of rural areas in 2024



**Saldo migracji na pobyt stały<sup>a</sup> według wielkości miast w 2024 r.**  
 Net migration for permanent residence<sup>a</sup> by city size in 2024



<sup>a</sup> Prezentowane dane, opracowane w oparciu o zasoby informacyjne rejestru PESEL, dotyczą zameldowań na pobyt stały oraz wymeldowań z pobytu stałego.  
 a The presented data, compiled on the basis of information resources of the PESEL register, refer to registrations for permanent residence and deregistrations from permanent residence.

# **Rynek pracy i dochody ludności**

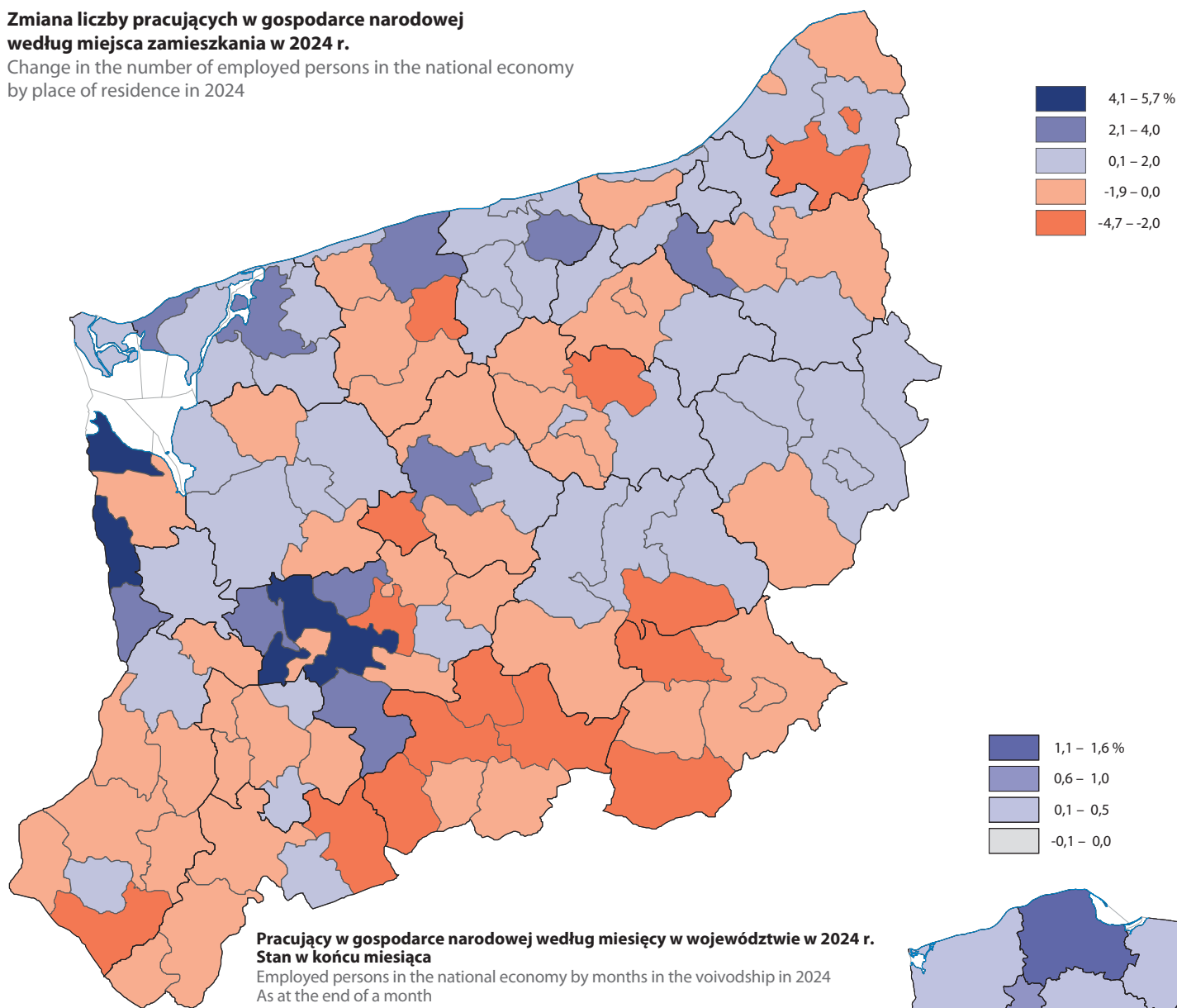
Labour market

and income of population



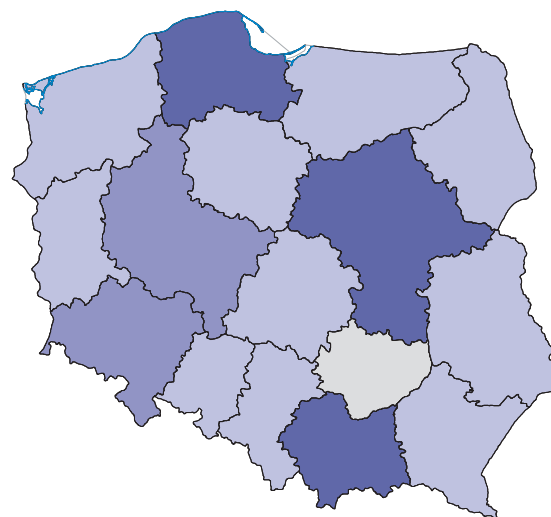
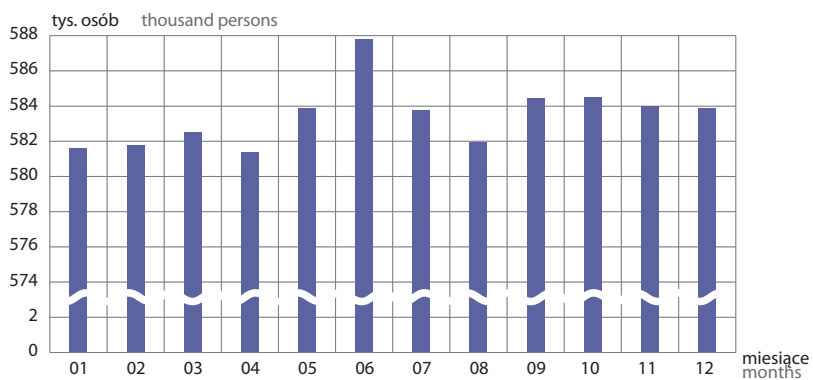
**Zmiana liczby pracujących w gospodarce narodowej według miejsca zamieszkania w 2024 r.**

Change in the number of employed persons in the national economy by place of residence in 2024



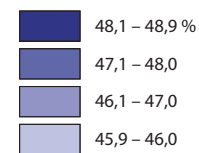
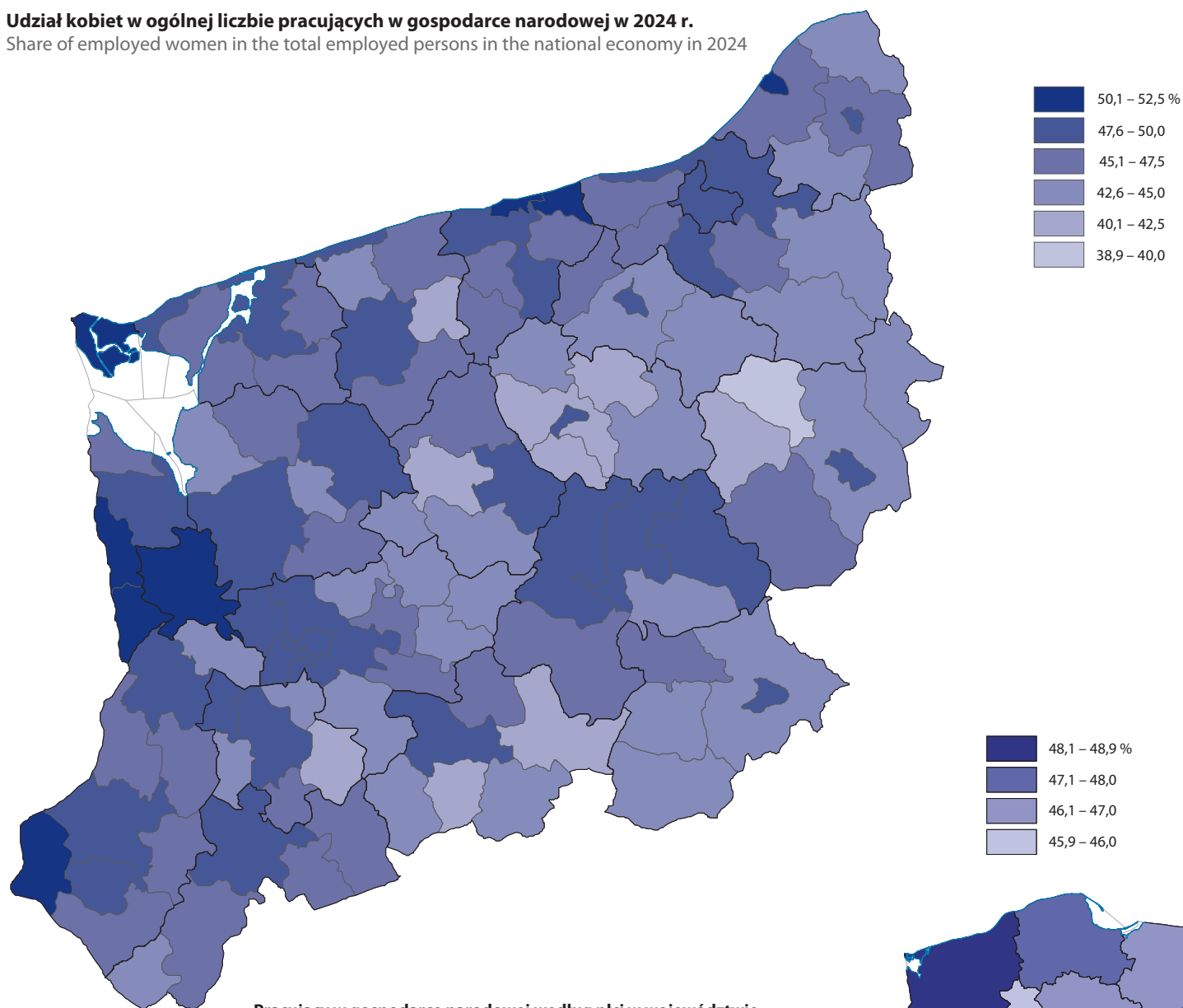
**Pracujący w gospodarce narodowej według miesięcy w województwie w 2024 r. Stan w końcu miesiąca**

Employed persons in the national economy by months in the voivodship in 2024  
As at the end of a month




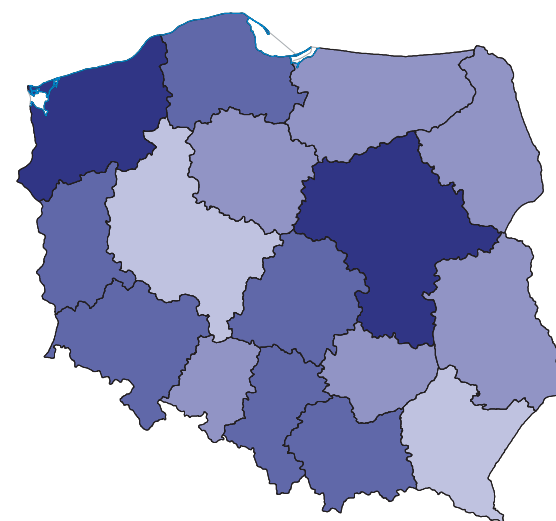
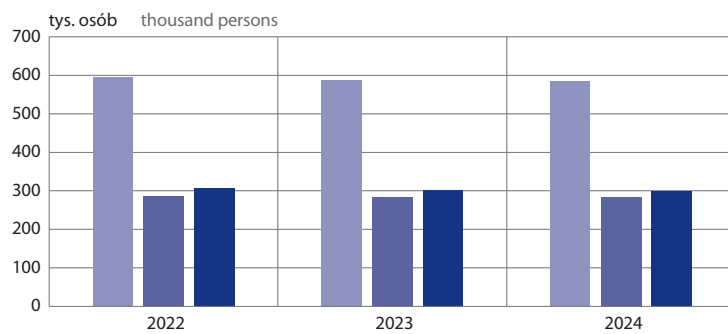
### Udział kobiet w ogólnej liczbie pracujących w gospodarce narodowej w 2024 r.

Share of employed women in the total employed persons in the national economy in 2024



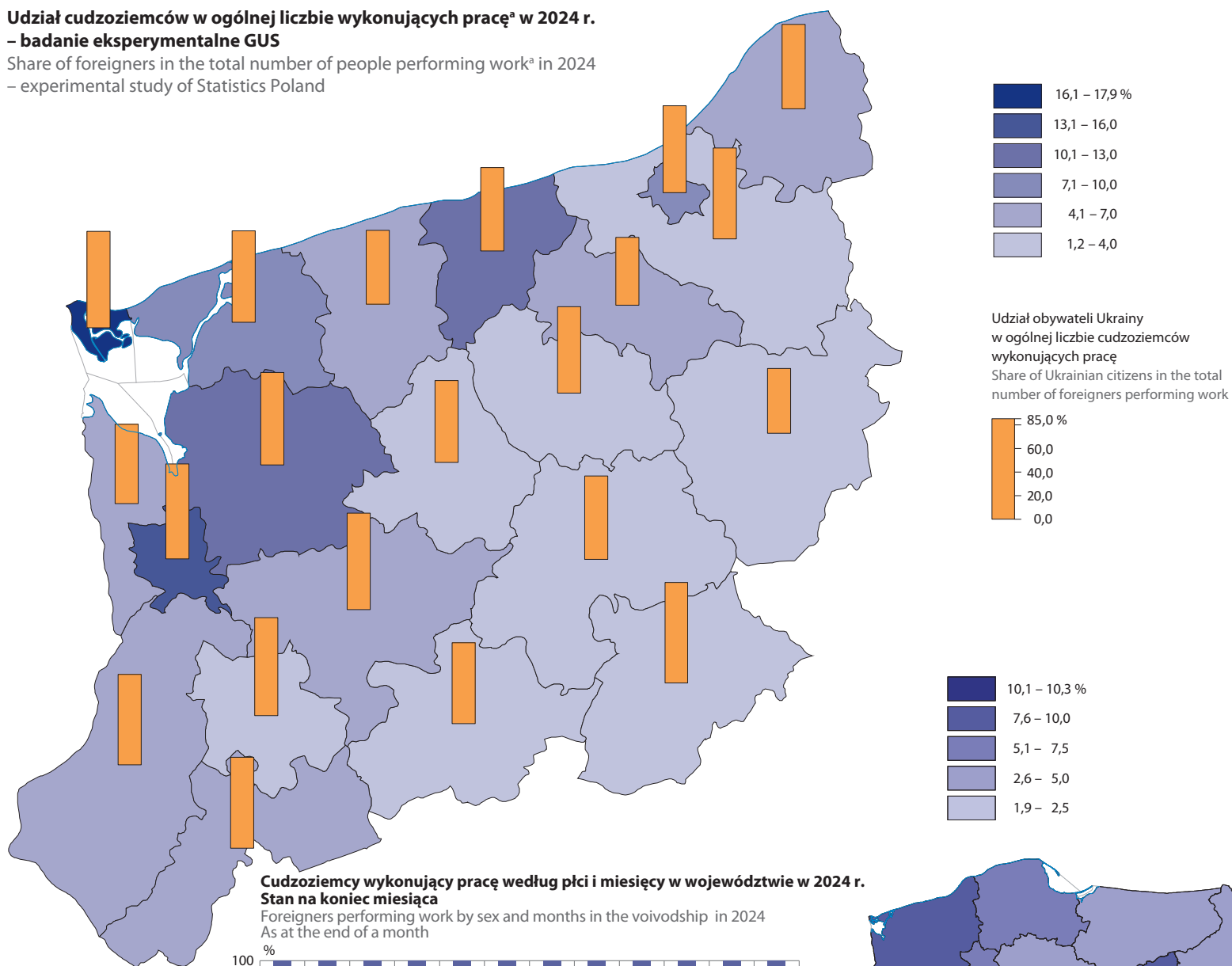
### Pracujący w gospodarce narodowej według płci w województwie

Employed persons in the national economy by sex in the voivodeship



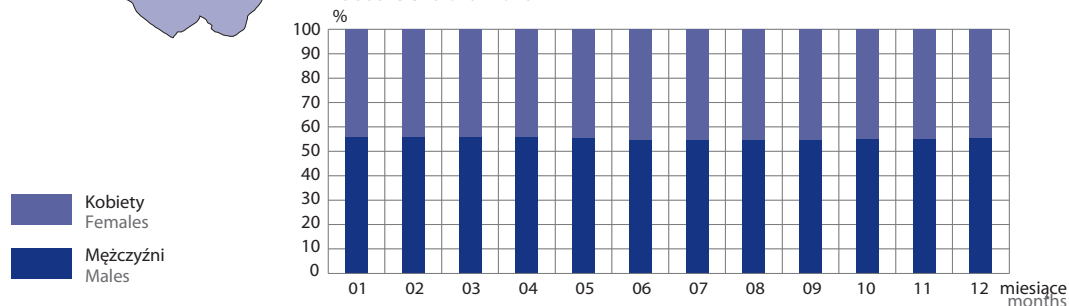
**Udział cudzoziemców w ogólnej liczbie wykonujących pracę<sup>a</sup> w 2024 r.  
– badanie eksperymentalne GUS**

Share of foreigners in the total number of people performing work<sup>a</sup> in 2024  
– experimental study of Statistics Poland



**Cudzoziemcy wykonujący pracę według płci i miesięcy w województwie w 2024 r.  
Stan na koniec miesiąca**

Foreigners performing work by sex and months in the voivodship in 2024  
As at the end of a month

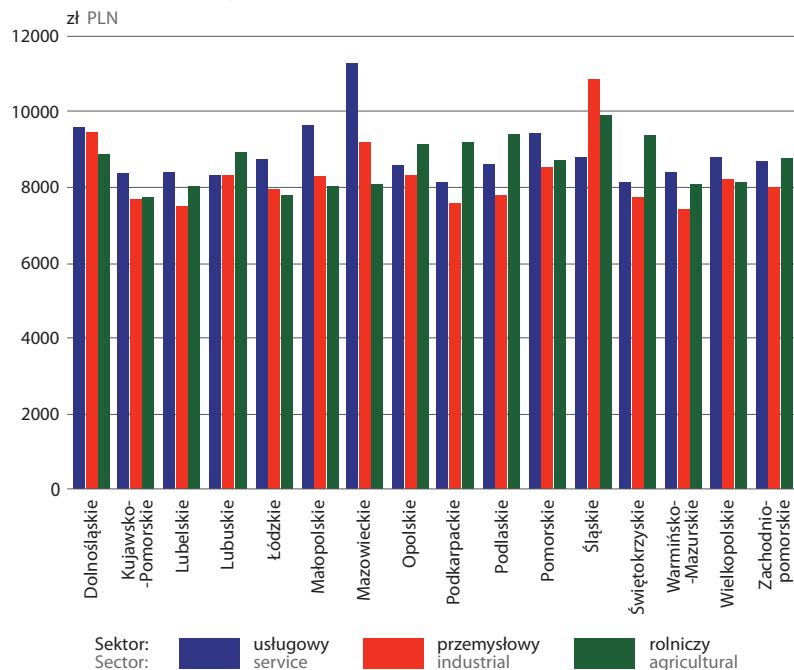


■ Kobiety  
Females  
■ Mężczyźni  
Males

<sup>a</sup> Pracujący w gospodarce narodowej oraz osoby wykonujące umowy cywilnoprawne; bez właścicieli, współwłaścicieli i dzierżawców gospodarstw indywidualnych w rolnictwie (łącznie z pomagającymi członkami ich rodzin), a także osób wykonujących umowy o dzieło i pomocników rolnika.  
Employed persons in the national economy and persons working under civil law contracts; does not include owners, co-owners and leaseholders of individual agricultural holdings (including contributing family workers), as well as persons working under contracts to perform a specified task and farmer's helpers.

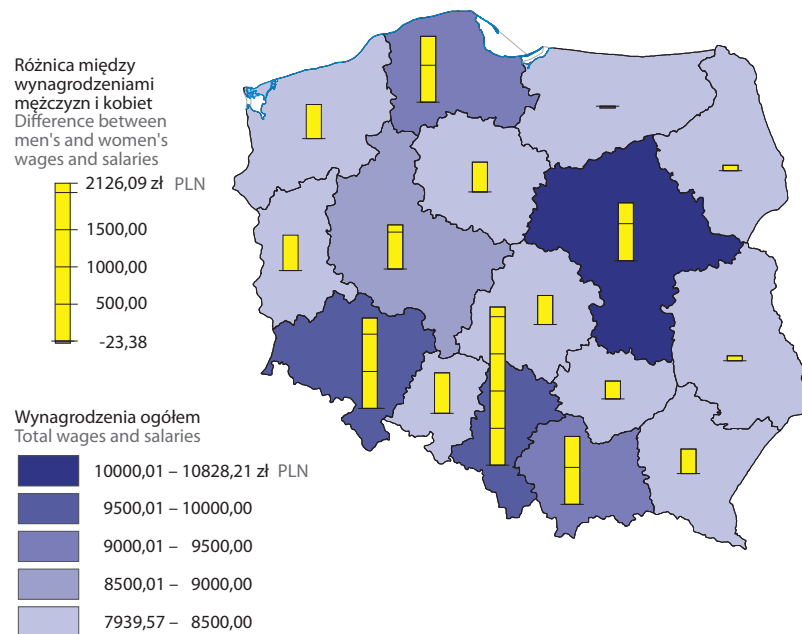
**Przeciętne miesięczne wynagrodzenie brutto według miejsca zamieszkania oraz sektorów gospodarki narodowej w grudniu 2024 r.**

Average gross wages and salaries by place of residence and sectors of the national economy in December 2024



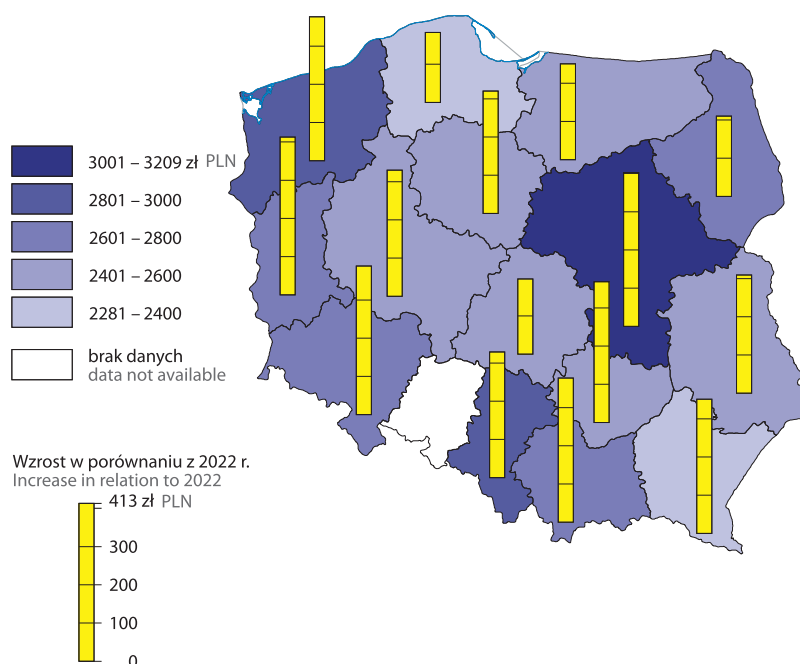
**Różnica przeciętnych miesięcznych wynagrodzeń brutto mężczyzn i kobiet w gospodarce narodowej według miejsca zamieszkania w grudniu 2024 r.**

Difference between gross wages and salaries of the national economy of men and women by place of residence in December 2024



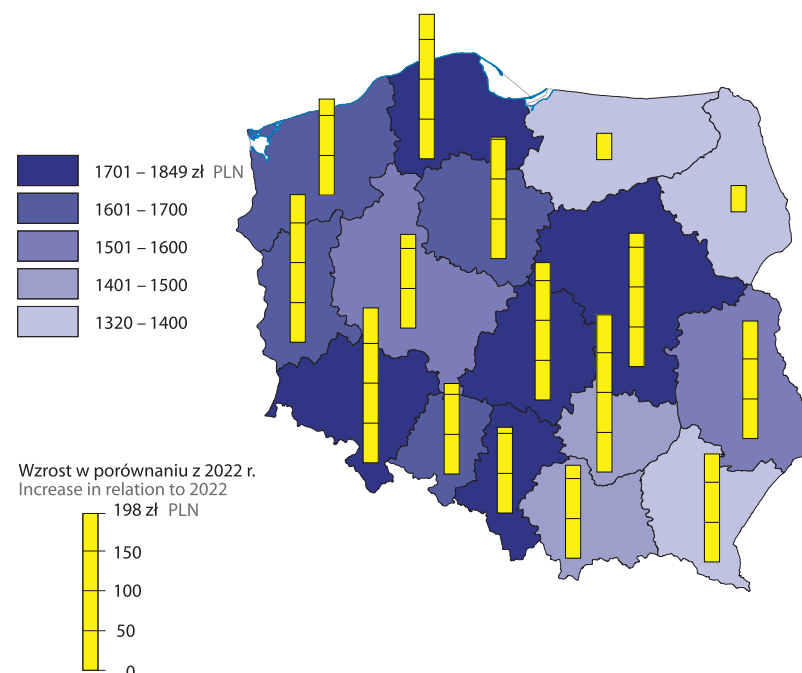
**Przeciętny miesięczny dochód rozporządzalny w gospodarstwach domowych w 2023 r.**

Average monthly available income in households in 2023



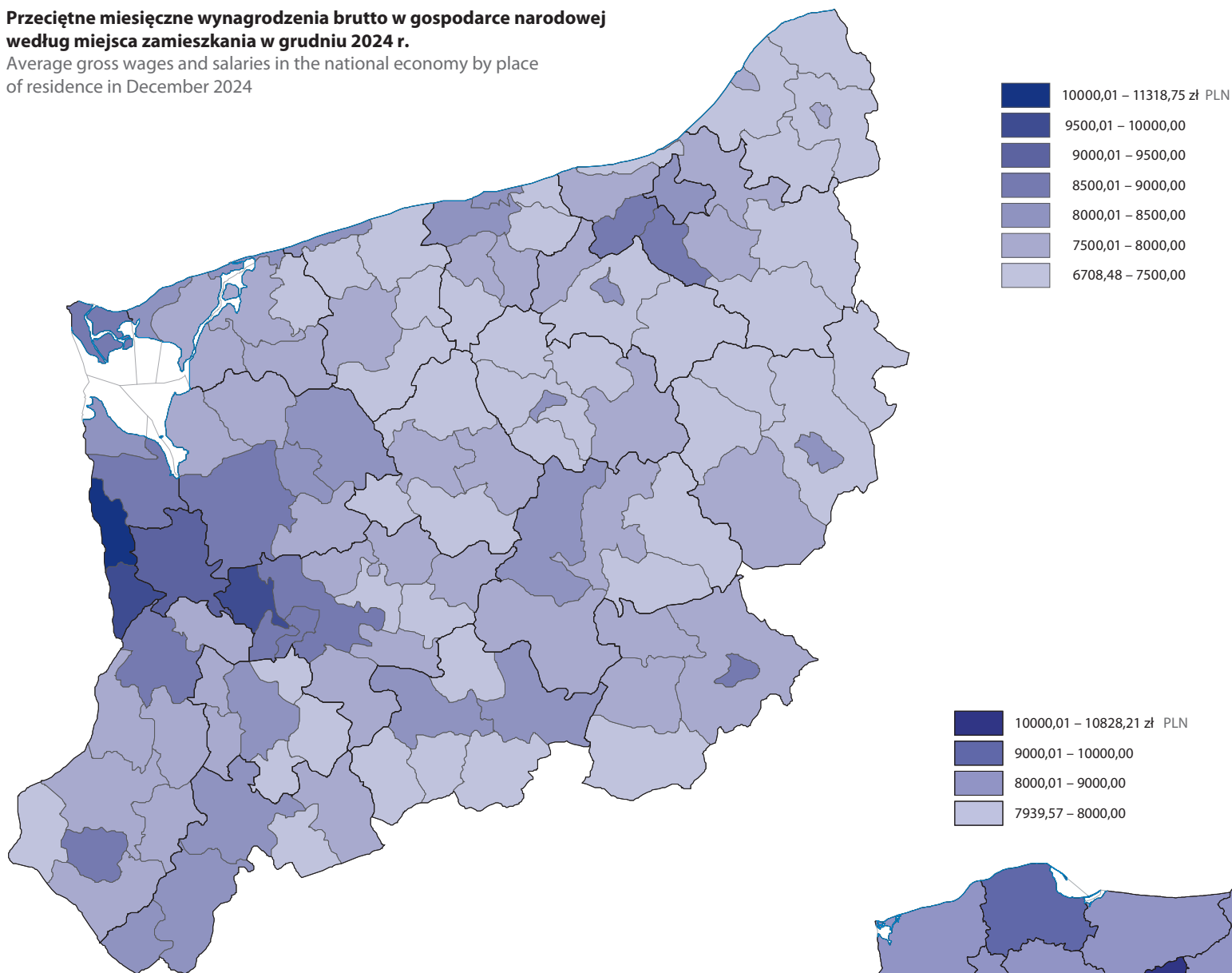
**Przeciętne miesięczne wydatki w gospodarstwach domowych w 2023 r.**

Average monthly expenditure in households in 2023



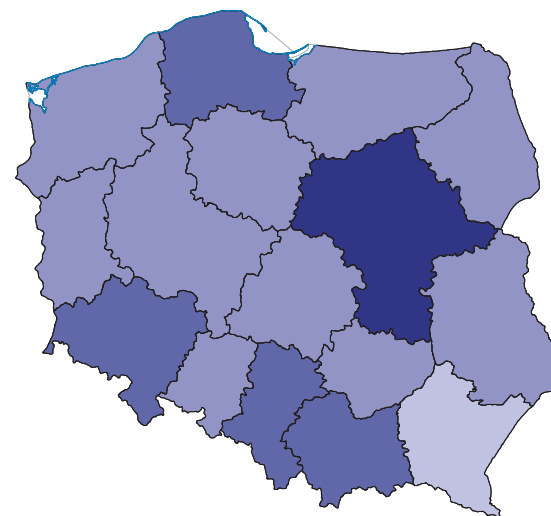
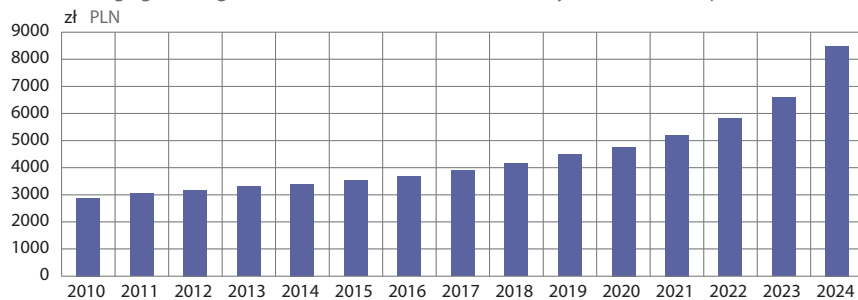
**Przeciętne miesięczne wynagrodzenia brutto w gospodarce narodowej według miejsca zamieszkania w grudniu 2024 r.**

Average gross wages and salaries in the national economy by place of residence in December 2024



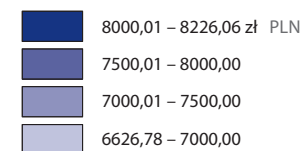
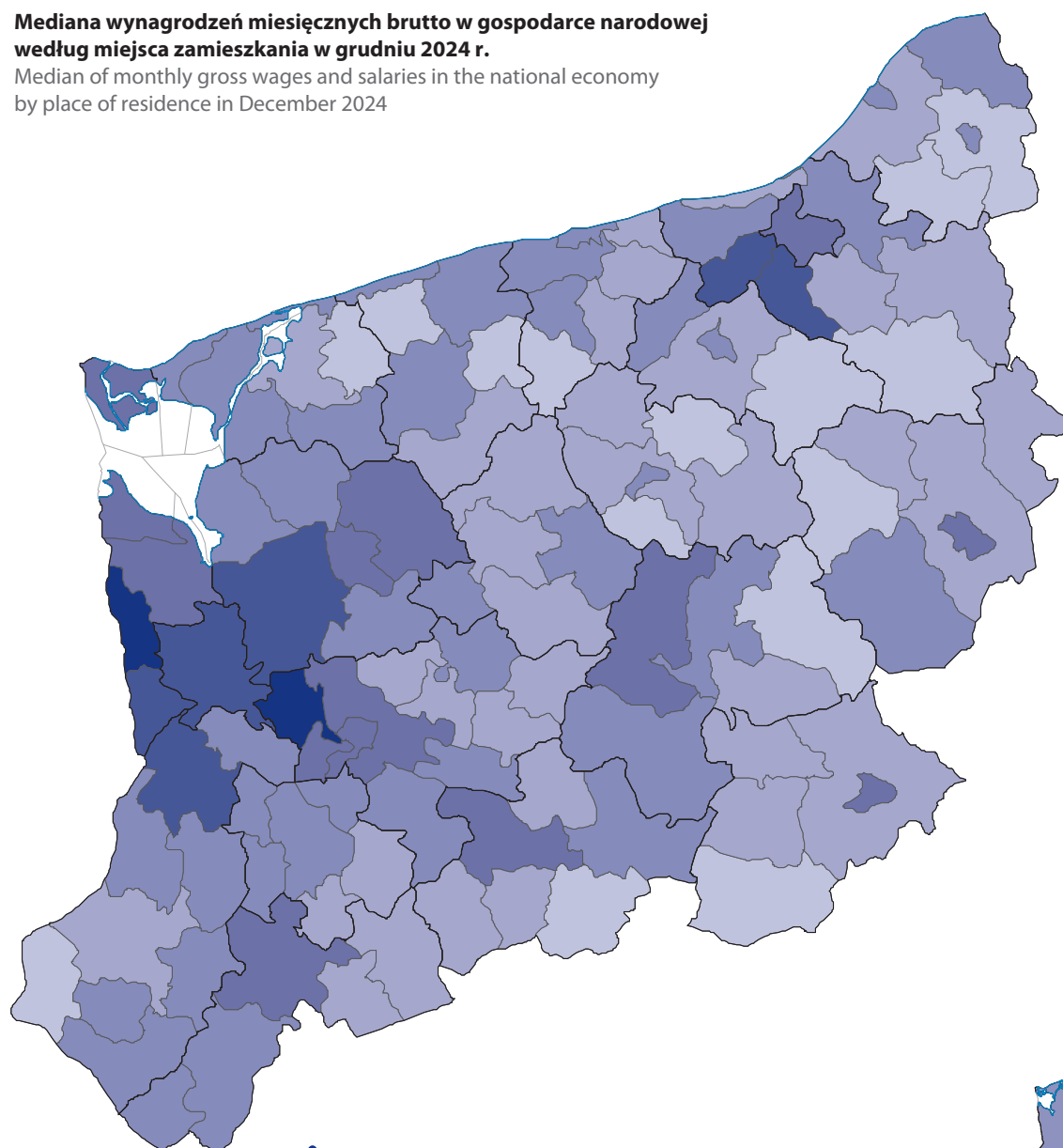
**Przeciętne miesięczne wynagrodzenia brutto w gospodarce narodowej w województwie**

Average gross wages and salaries in the national economy in the voivodship



### Mediana wynagrodzeń miesięcznych brutto w gospodarce narodowej według miejsca zamieszkania w grudniu 2024 r.

Median of monthly gross wages and salaries in the national economy by place of residence in December 2024



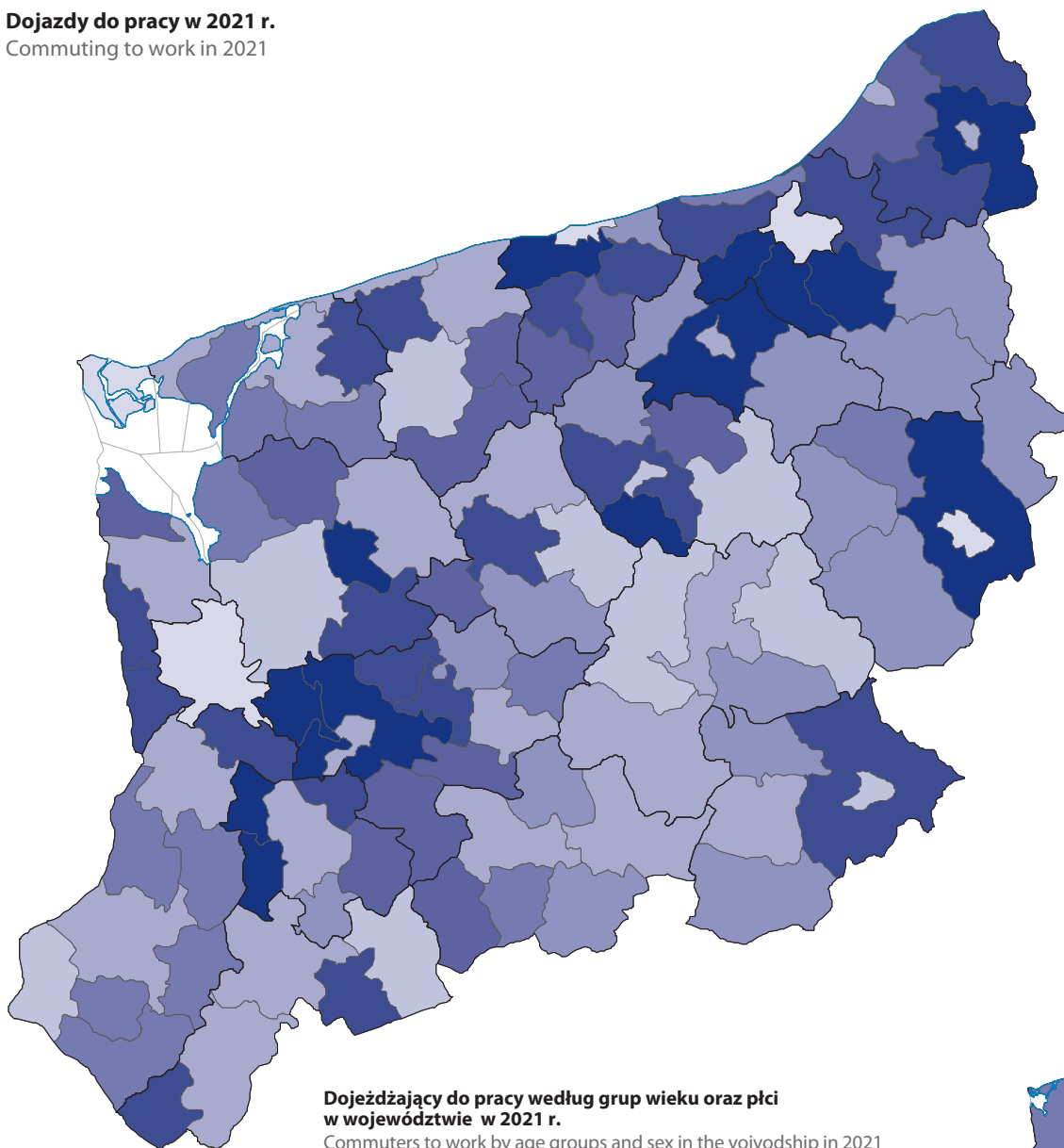
**Mediana wynagrodzeń to wartość wynagrodzenia, która dzieli zbiorowość zatrudnień (uporządkowaną rosnąco pod względem wysokości ich wynagrodzenia miesięcznego przeliczonego na pełny etat) na dwie równoliczne grupy. W jednej połowie znajdują się zatrudnienia, dla których wynagrodzenie miesięczne przeliczone na pełny etat jest nie wyższe niż ta wartość, w drugiej zaś – nie niższe.**

Median wage and salary: the value of a wage or salary that divides the set of salaried jobs (ordered in ascending order of their full-time equivalent monthly wage or salary) into two equal groups. One half will contain salaried jobs for which a monthly full-time equivalent wage or salary does not exceed that value, while the other one remains not lower.

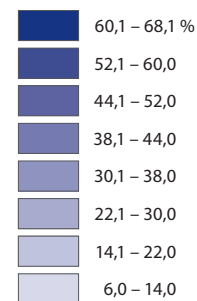


**Dojazdy do pracy w 2021 r.**

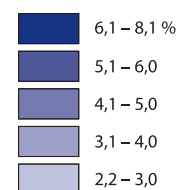
Commuting to work in 2021



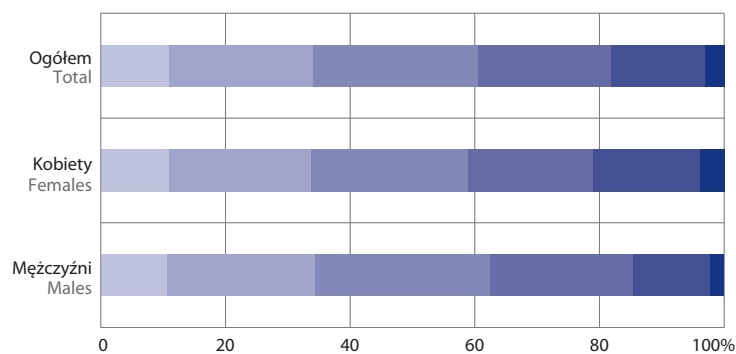
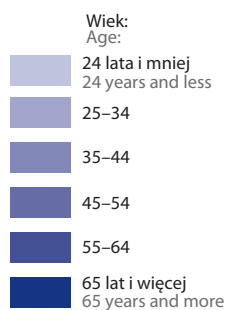
Udział wyjeżdżających do pracy w liczbie zatrudnionych mieszkających w danej gminie  
The share of outgoing commuters in the number of employees living in a given municipality



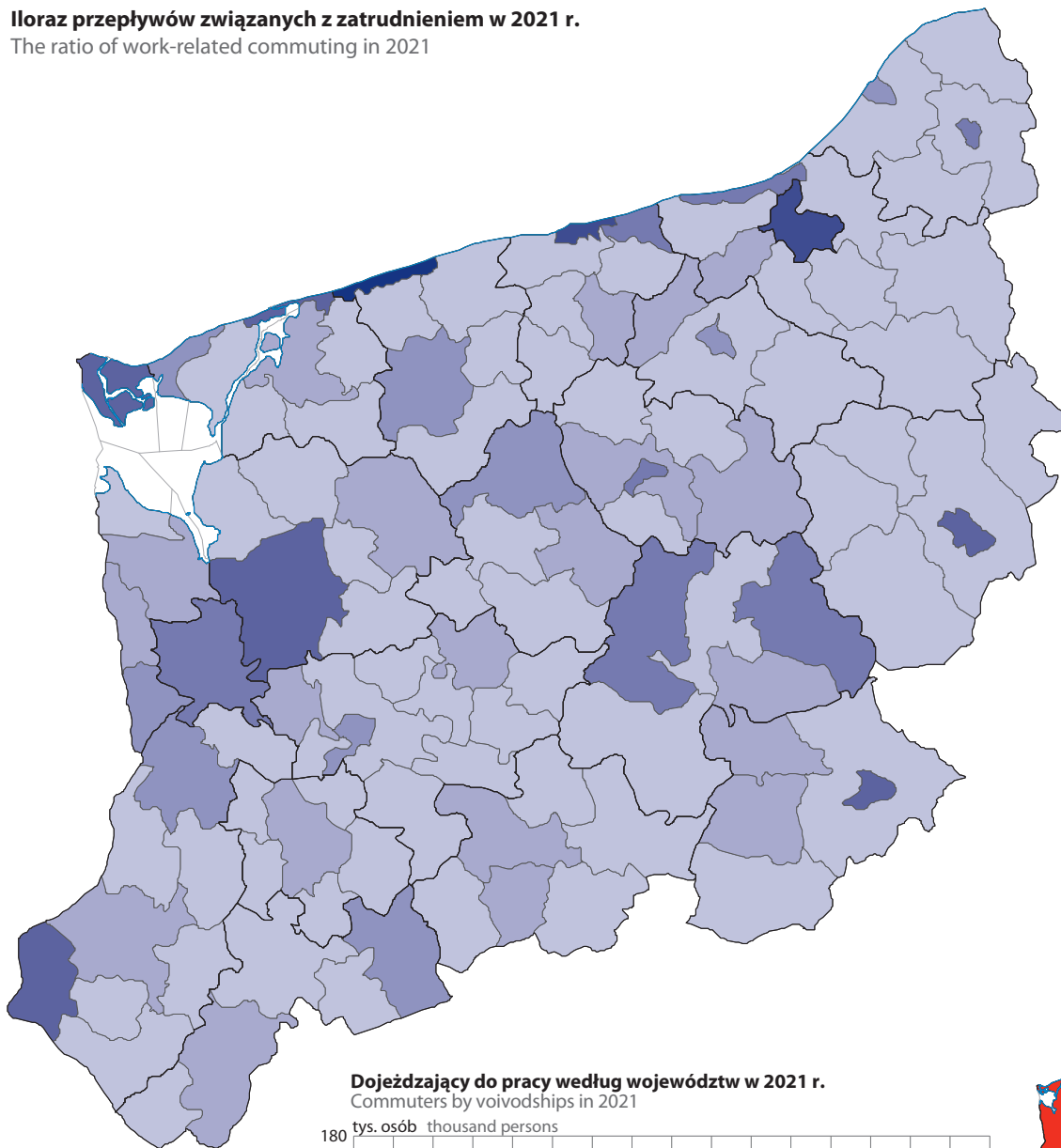
Udział wyjeżdżających do pracy w liczbie zatrudnionych mieszkających w danej gminie  
The share of outgoing commuters in the number of employees living in a given municipality



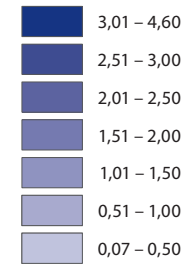
**Dojeżdżający do pracy według grup wieku oraz płci w województwie w 2021 r.**  
Commuters to work by age groups and sex in the voivodship in 2021



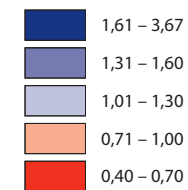
**Iloraz przepływów związanych z zatrudnieniem w 2021 r.**  
The ratio of work-related commuting in 2021



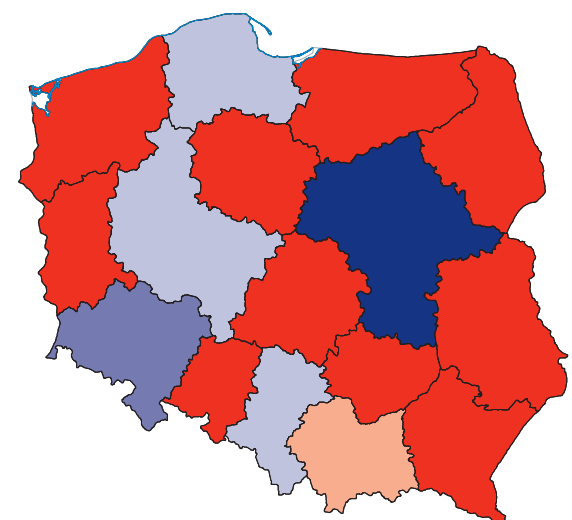
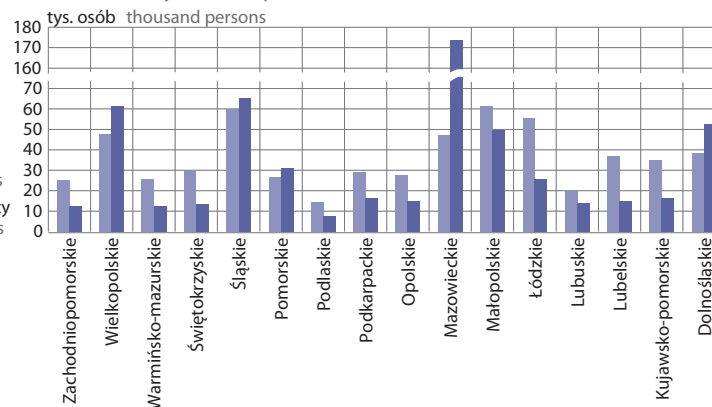
Stosunek liczby przyjeżdżających do pracy do liczby wyjeżdżających do pracy  
The ratio of incoming to outgoing commuters



Stosunek liczby przyjeżdżających do pracy do liczby wyjeżdżających do pracy  
The ratio of incoming to outgoing commuters



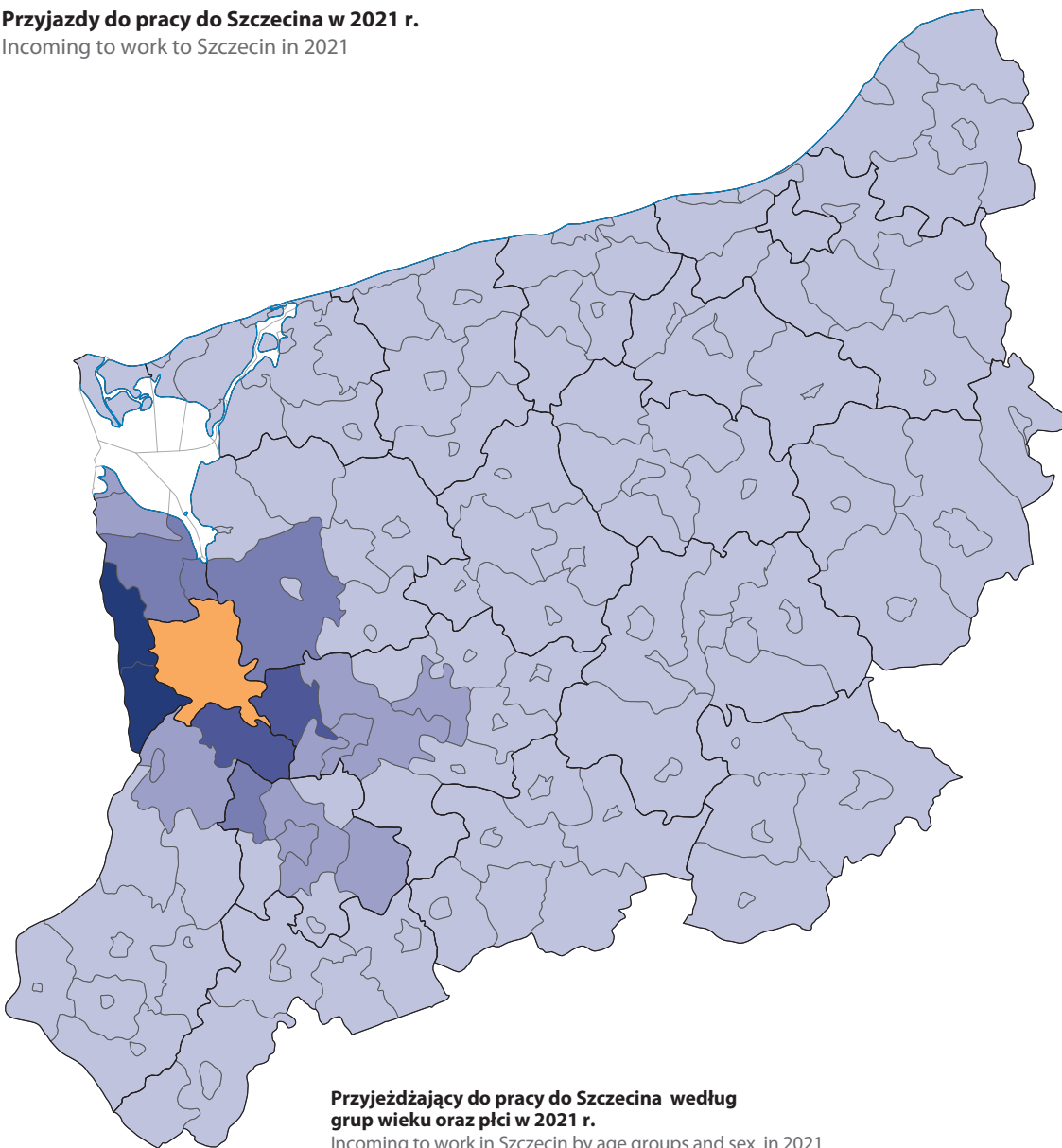
**Dojeżdżający do pracy według województw w 2021 r.**  
Commuters by voivodships in 2021



■ Liczba wyjeżdżających do pracy  
Number of outgoing commuters  
■ Liczba przyjeżdżających do pracy  
Number of incoming commuters

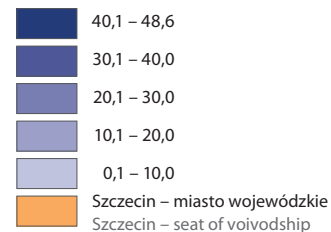
**Przyjazdy do pracy do Szczecina w 2021 r.**

Incoming to work to Szczecin in 2021



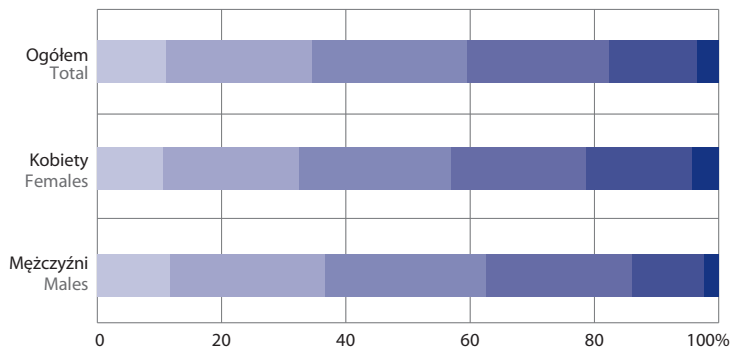
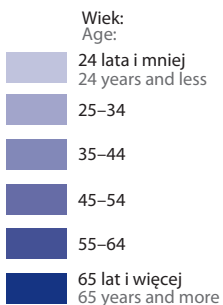
Udział wyjeżdżających do pracy w liczbie zatrudnionych mieszkających w danej gminie

The share of outgoing commuters in the number of employees living in a given municipality



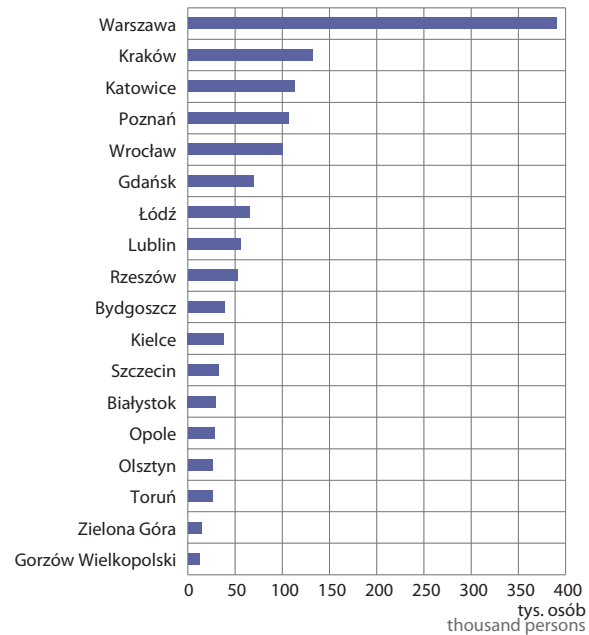
**Przyjeżdżający do pracy do Szczecina według grup wieku oraz płci w 2021 r.**

Incoming to work in Szczecin by age groups and sex in 2021

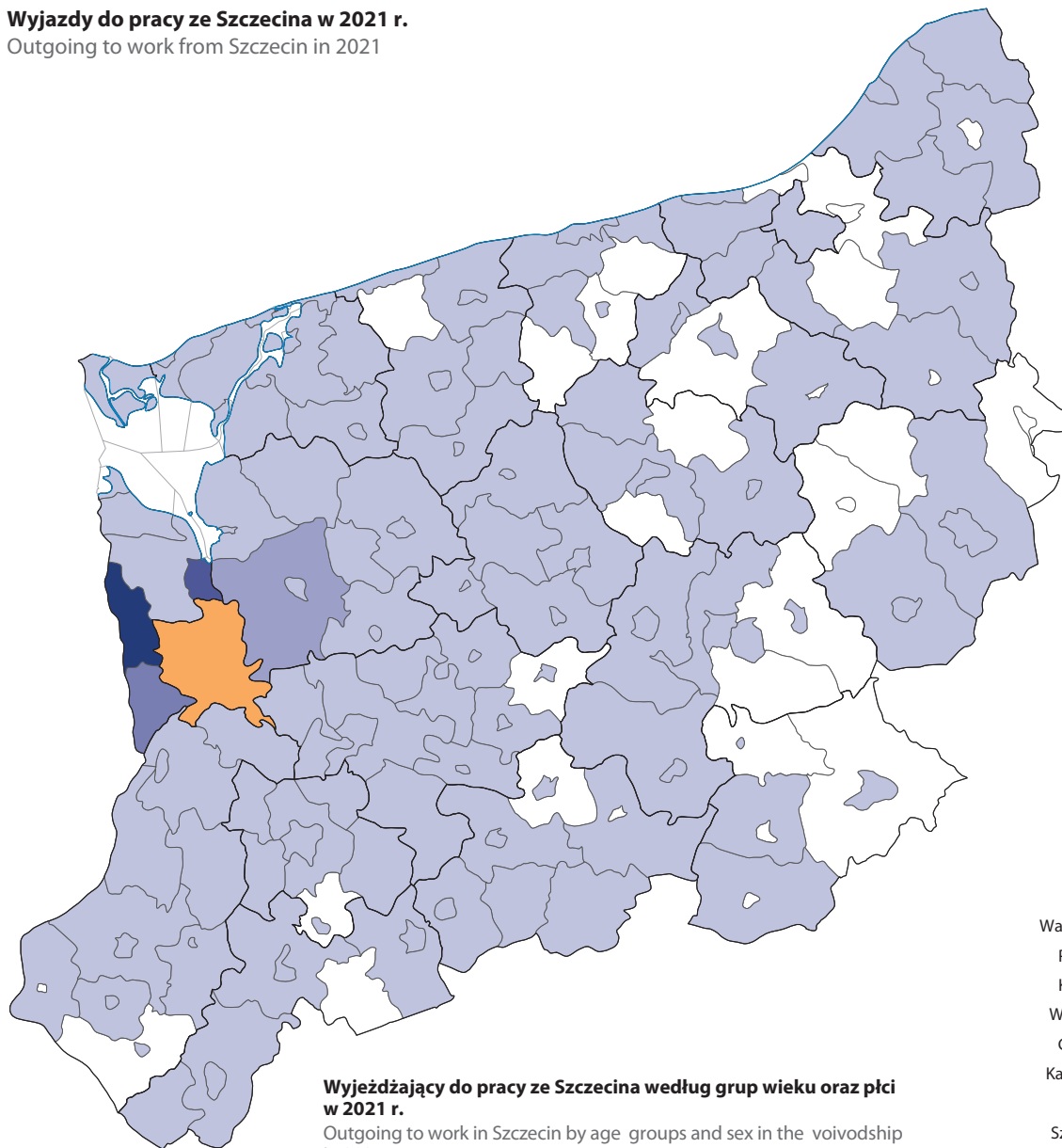


**Przyjazdy do pracy do miast wojewódzkich w 2021 r.**

Incoming to work to seats of voivodship in 2021

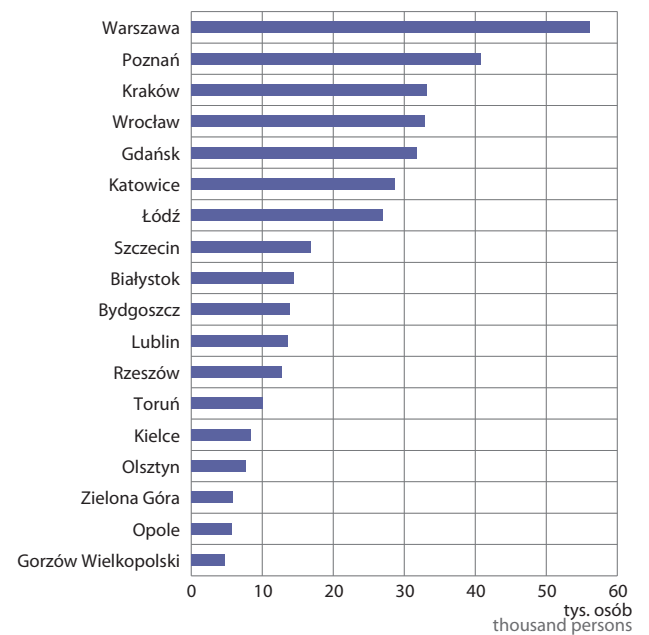


**Wyjazdy do pracy ze Szczecina w 2021 r.**  
Outgoing to work from Szczecin in 2021



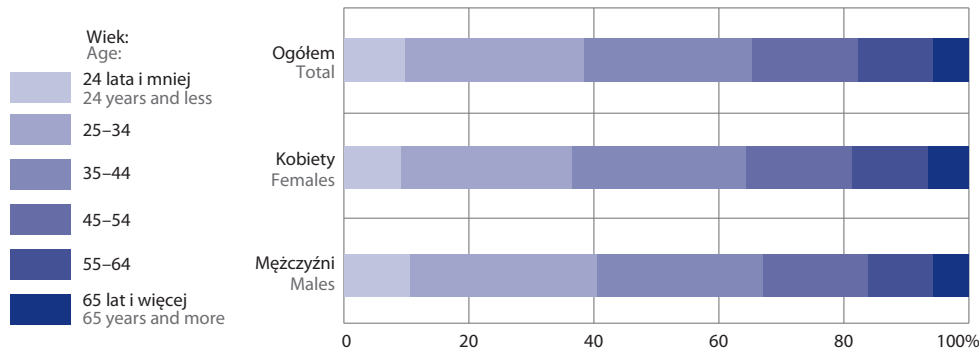
**Wyjazdy do pracy ze Szczecina do miast wojewódzkich w 2021 r.**

Outgoing to work from seats of voivodship in 2021



**Wyjeżdżający do pracy ze Szczecina według grup wieku oraz płci w 2021 r.**

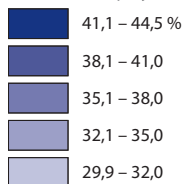
Outgoing to work in Szczecin by age groups and sex in the voivodship in 2021



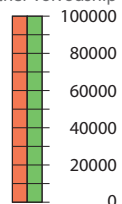
### Dojeżdżający do pracy w 2021 r. Commuting to work in 2021

**dojeżdżający do pracy według województwa zamieszkania**  
commuters by voivodship of residence

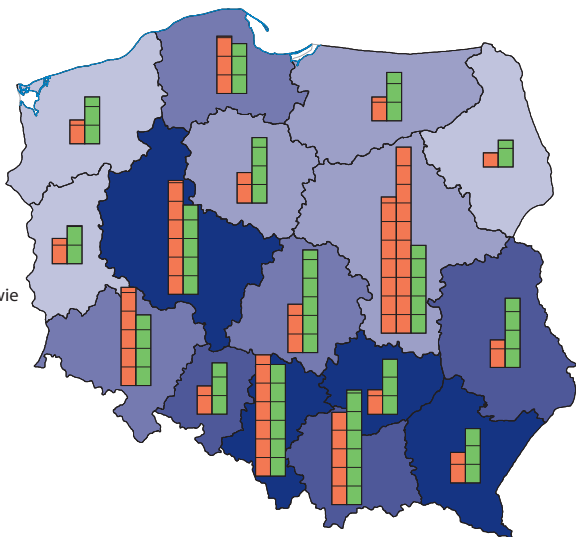
Udział dojeżdżających do pracy w liczbie zatrudnionych  
Share of commuters in the number of employees



Liczba dojeżdżających do pracy w innym województwie  
Number of commuters to work in another voivodship

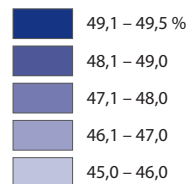


przyjeżdżający wyjeżdżający  
incoming outgoing

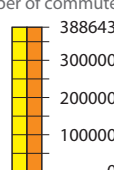


**dojeżdżający do pracy według płci**  
commuters by sex

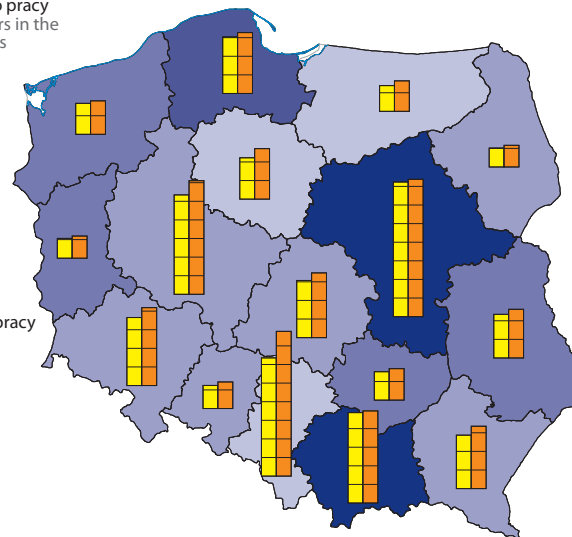
Udział kobiet dojeżdżających do pracy w ogóle dojeżdżających do pracy  
Share of women commuters in the total number of commuters



Liczba dojeżdżających do pracy  
Number of commuters

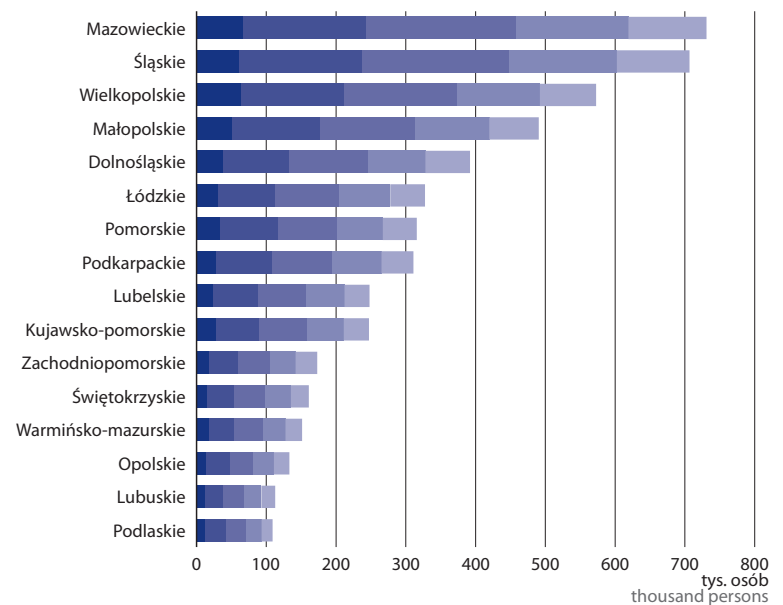


kobiety mężczyźni  
females men



### Dojeżdżający do pracy według wieku oraz województwa zamieszkania w 2021 r.

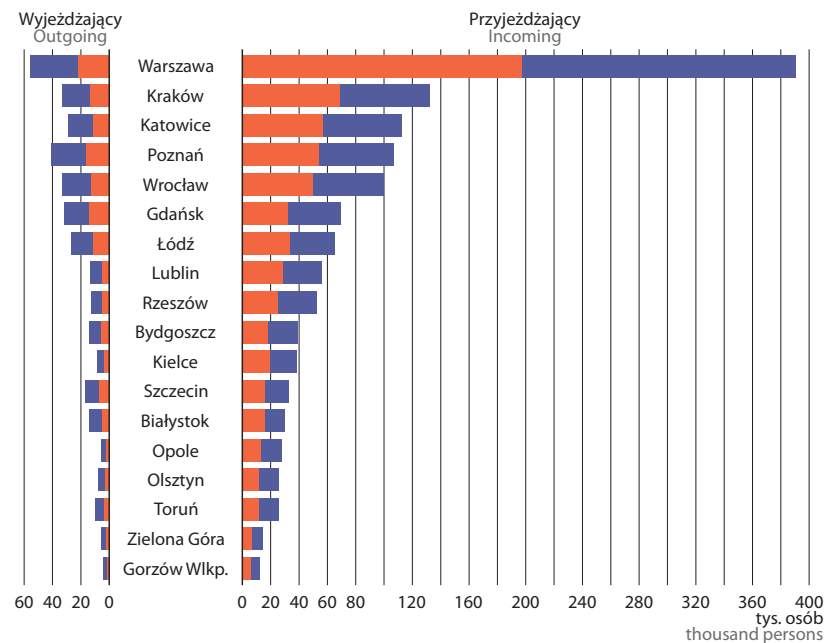
Commuters by age and voivodship of residence in 2021



15-24 25-34 35-44 45-54 55 i więcej  
55 and more

### Dojeżdżający do pracy w miastach wojewódzkich w 2021 r.

Commuters in seats of voivodships in 2021



kobiety mężczyźni  
females men

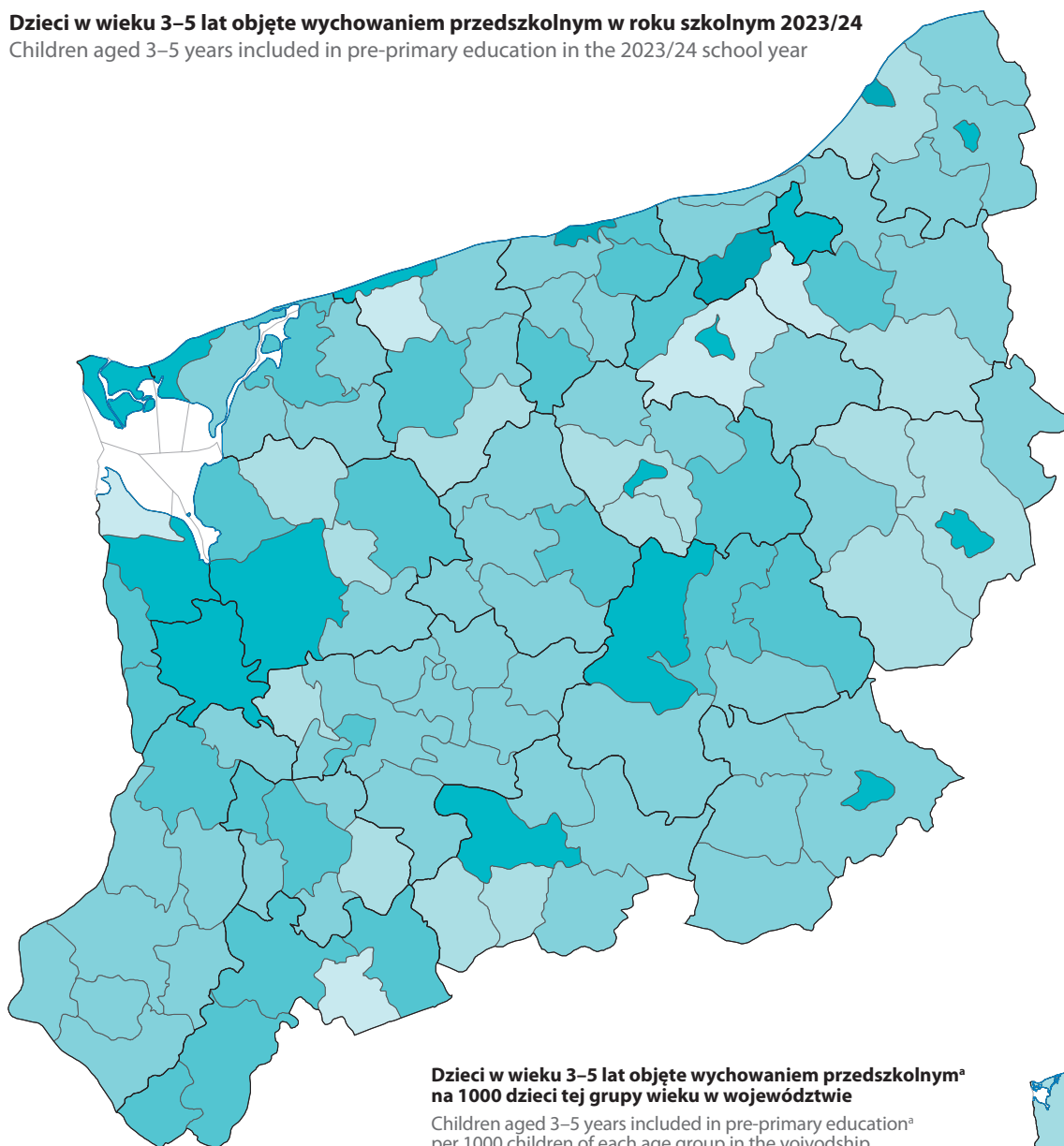
# Szkolnictwo

## Education

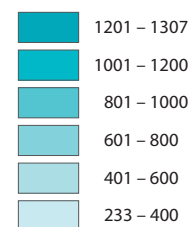


### Dzieci w wieku 3–5 lat objęte wychowaniem przedszkolnym w roku szkolnym 2023/24


Children aged 3–5 years included in pre-primary education in the 2023/24 school year



Na 1000 dzieci w wieku 3–5 lat  
Per 1000 children aged 3–5 years

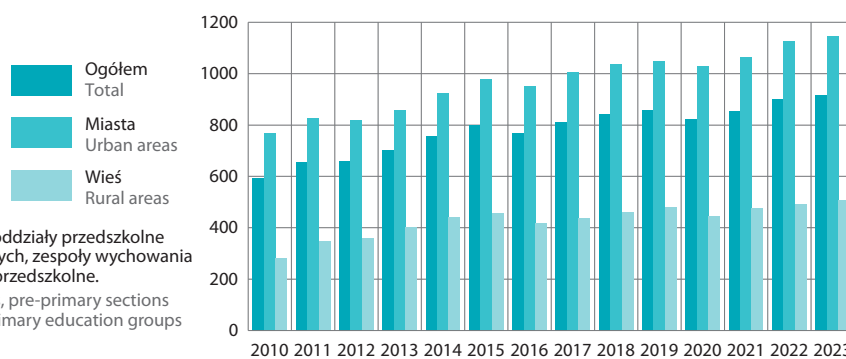


Na 1000 dzieci w wieku 3–5 lat  
Per 1000 children aged 3–5 years



### Dzieci w wieku 3–5 lat objęte wychowaniem przedszkolnym<sup>a</sup> na 1000 dzieci tej grupy wieku w województwie

Children aged 3–5 years included in pre-primary education<sup>a</sup> per 1000 children of each age group in the voivodship




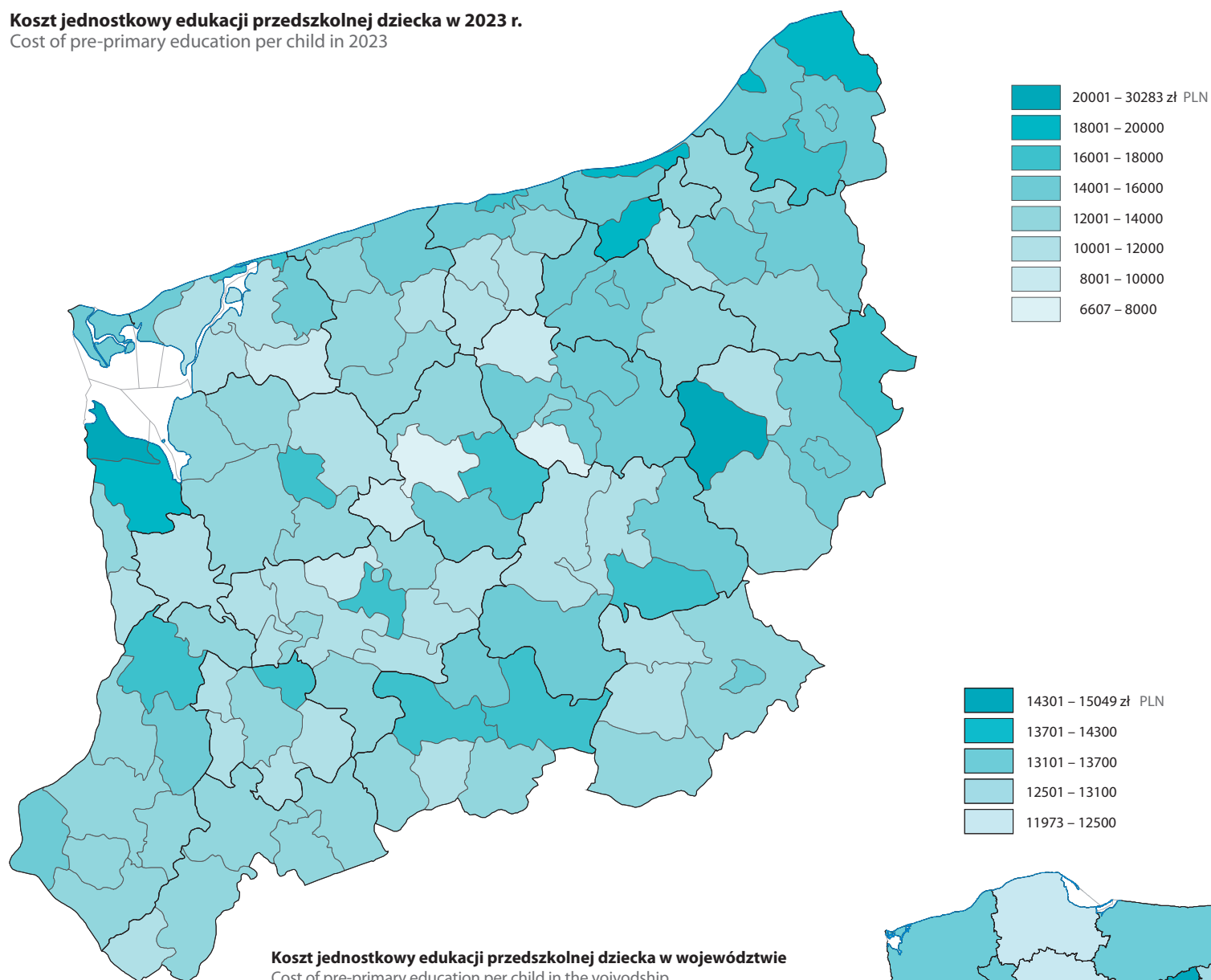
<sup>a</sup> Obejmuje przedszkola, oddziały przedszkolne przy szkołach podstawowych, zespoły wychowania przedszkolnego i punkty przedszkolne.

<sup>a</sup> Includes nursery schools, pre-primary sections of primary schools, pre-primary education groups and pre-primary points.



## Koszt jednostkowy edukacji przedszkolnej dziecka w 2023 r.

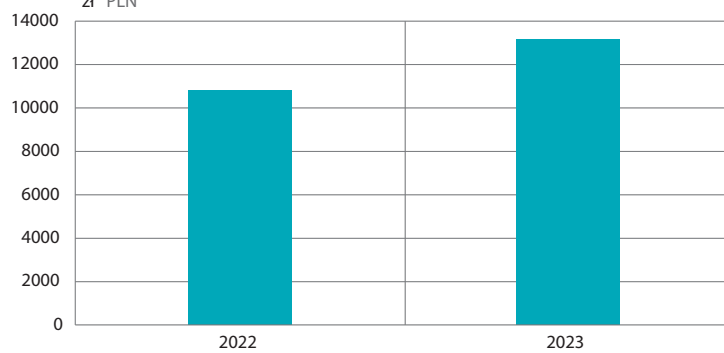
Cost of pre-primary education per child in 2023



## Koszt jednostkowy edukacji przedszkolnej dziecka w województwie

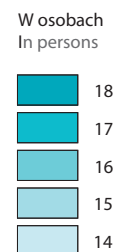
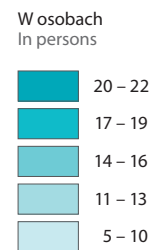
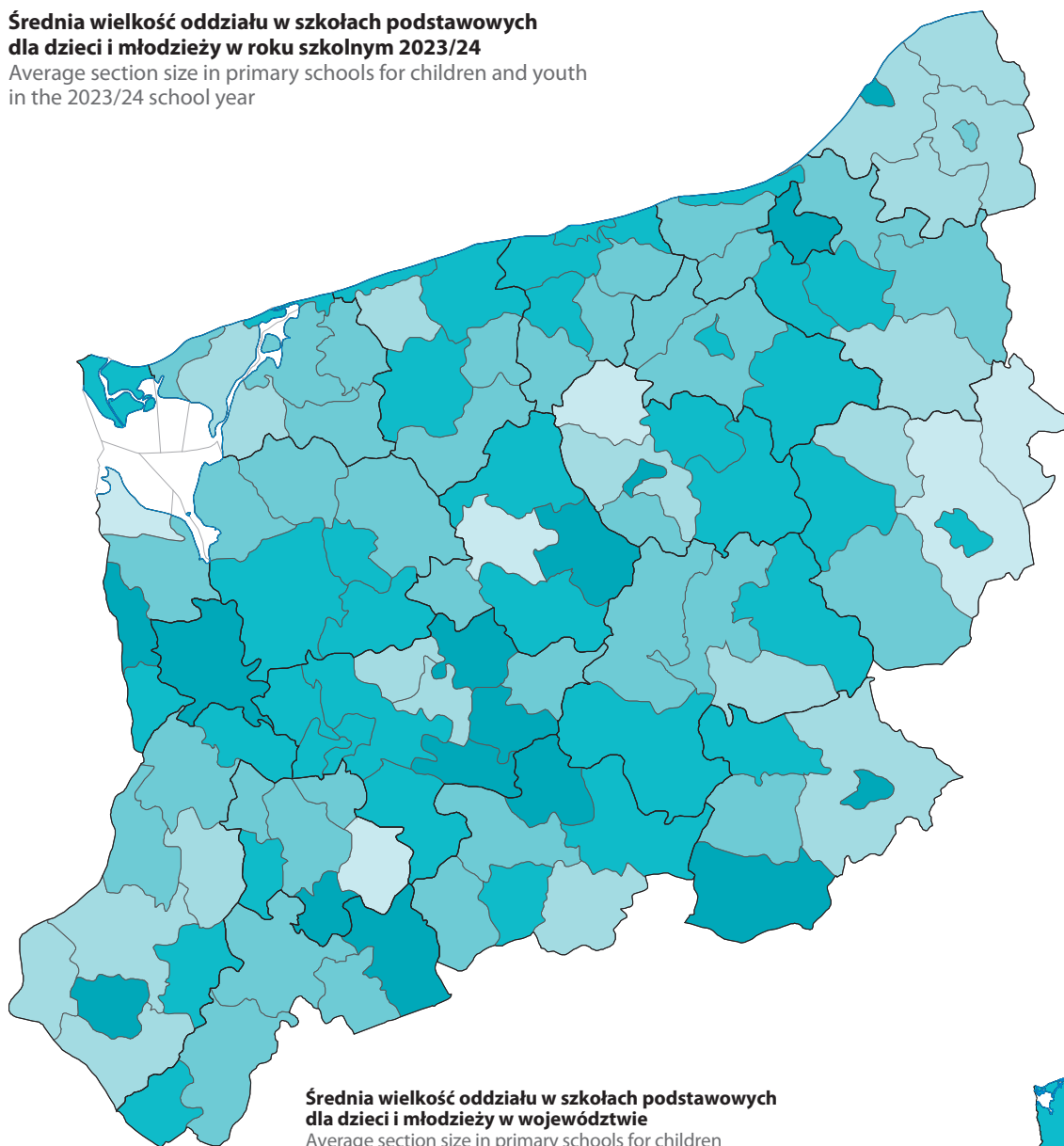
Cost of pre-primary education per child in the voivodship

zł PLN



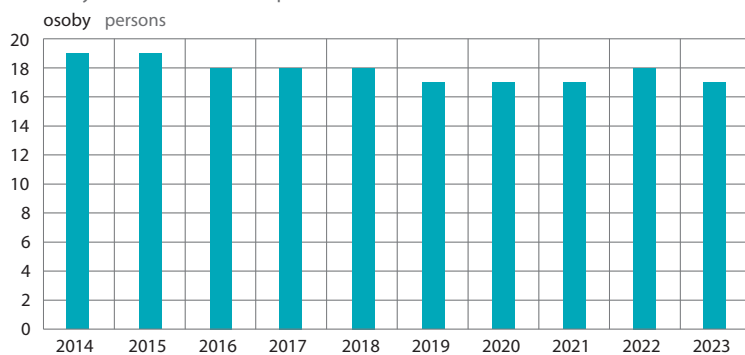
**Średnia wielkość oddziału w szkołach podstawowych dla dzieci i młodzieży w roku szkolnym 2023/24**

Average section size in primary schools for children and youth in the 2023/24 school year




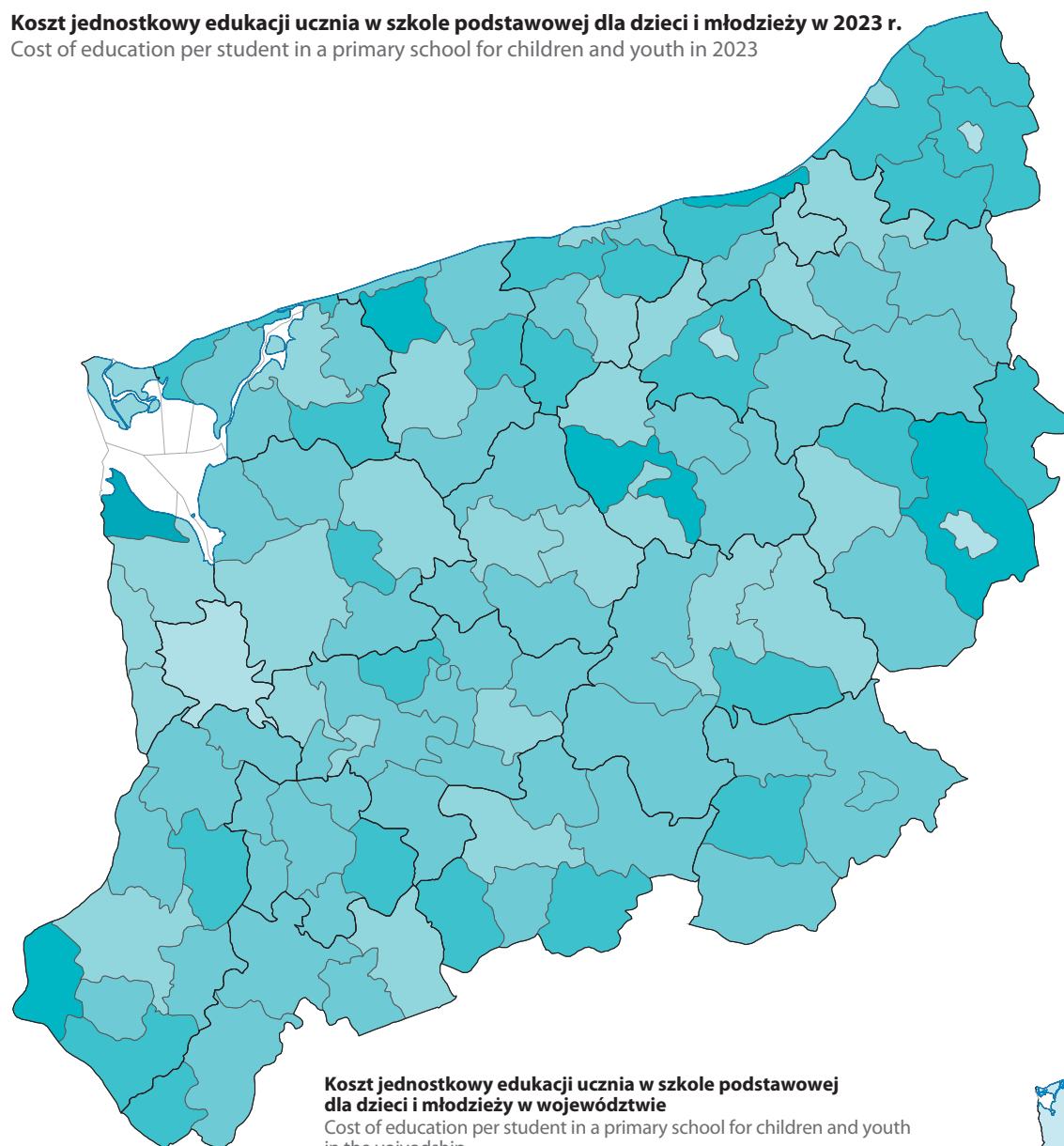
**Średnia wielkość oddziału w szkołach podstawowych dla dzieci i młodzieży w województwie**

Average section size in primary schools for children and youth in the voivodship



### Koszt jednostkowy edukacji ucznia w szkole podstawowej dla dzieci i młodzieży w 2023 r.

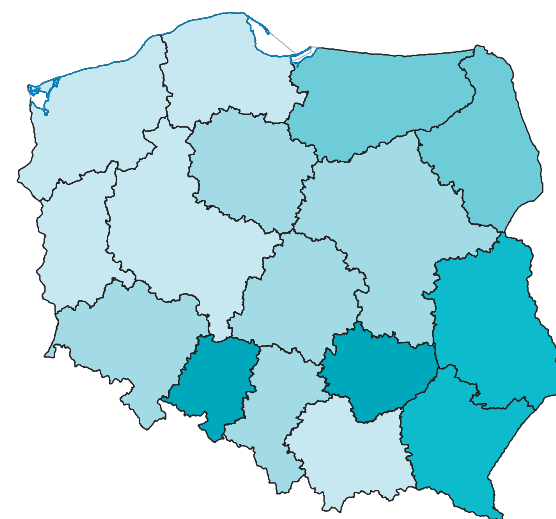
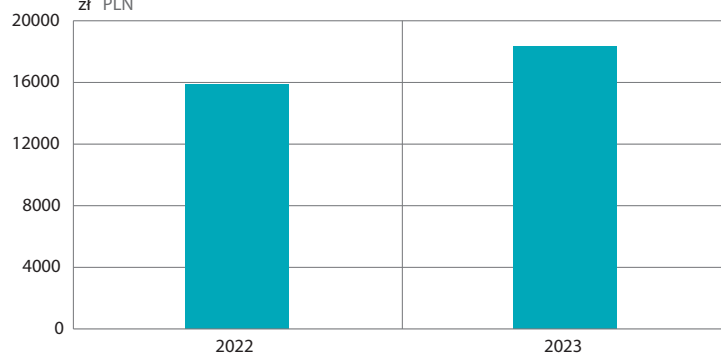
Cost of education per student in a primary school for children and youth in 2023



### Koszt jednostkowy edukacji ucznia w szkole podstawowej dla dzieci i młodzieży w województwie

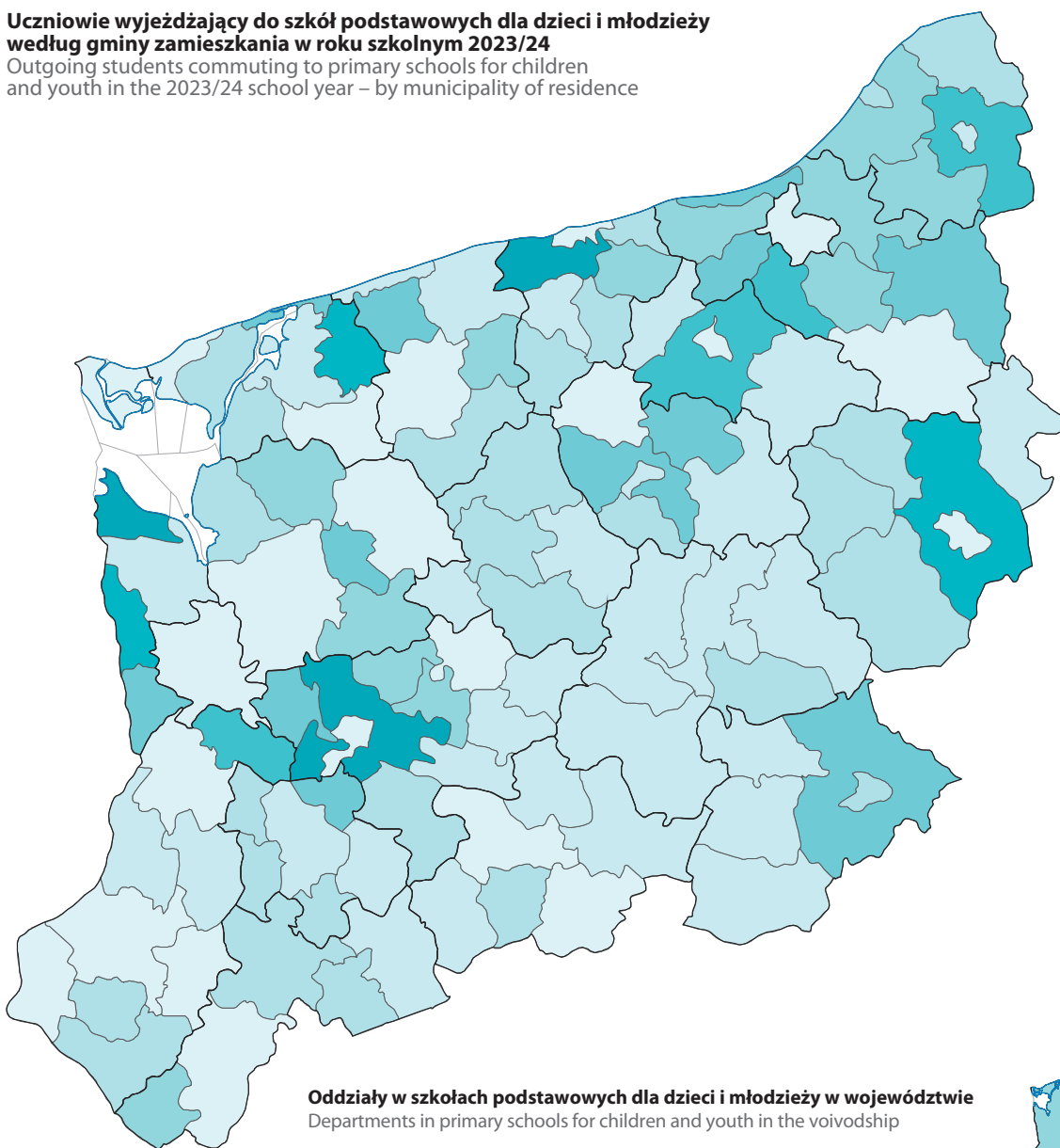
Cost of education per student in a primary school for children and youth in the voivodship

zł PLN




**Uczniowie wyjeżdżający do szkół podstawowych dla dzieci i młodzieży według gminy zamieszkania w roku szkolnym 2023/24**

Outgoing students commuting to primary schools for children and youth in the 2023/24 school year – by municipality of residence



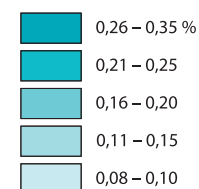
Udział liczby uczniów wyjeżdżających z danej gminy do szkół zlokalizowanych w innych gminach<sup>a</sup> w liczbie ludności w wieku 7–14 lat w gminie zamieszkania<sup>b</sup>

The ratio of the number of students commuting from a given municipality to schools located in other municipalities<sup>a</sup> to the population aged 7–14 living in their municipality of residence<sup>b</sup>

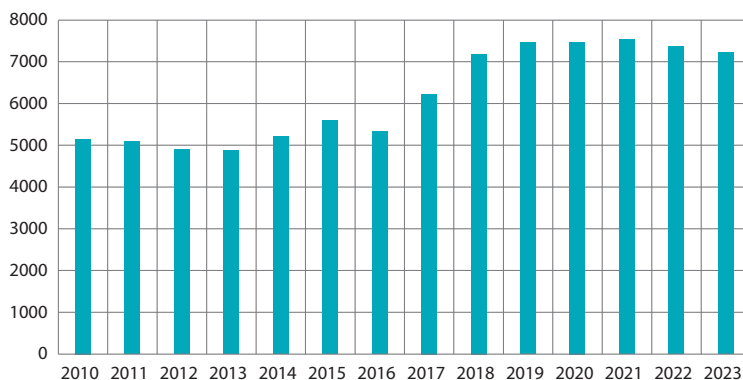


Udział liczby uczniów wyjeżdżających z danego województwa do szkół zlokalizowanych w innych województwach<sup>a</sup> w liczbie ludności w wieku 7–14 lat w województwie zamieszkania<sup>b</sup>

The ratio of the number of students commuting from a given voivodship to schools located in other voivodships<sup>a</sup> to the population aged 7–14 living in their voivodship of residence<sup>b</sup>



**Oddziały w szkołach podstawowych dla dzieci i młodzieży w województwie**  
Departments in primary schools for children and youth in the voivodship



a W dniu 30 września 2023 r.

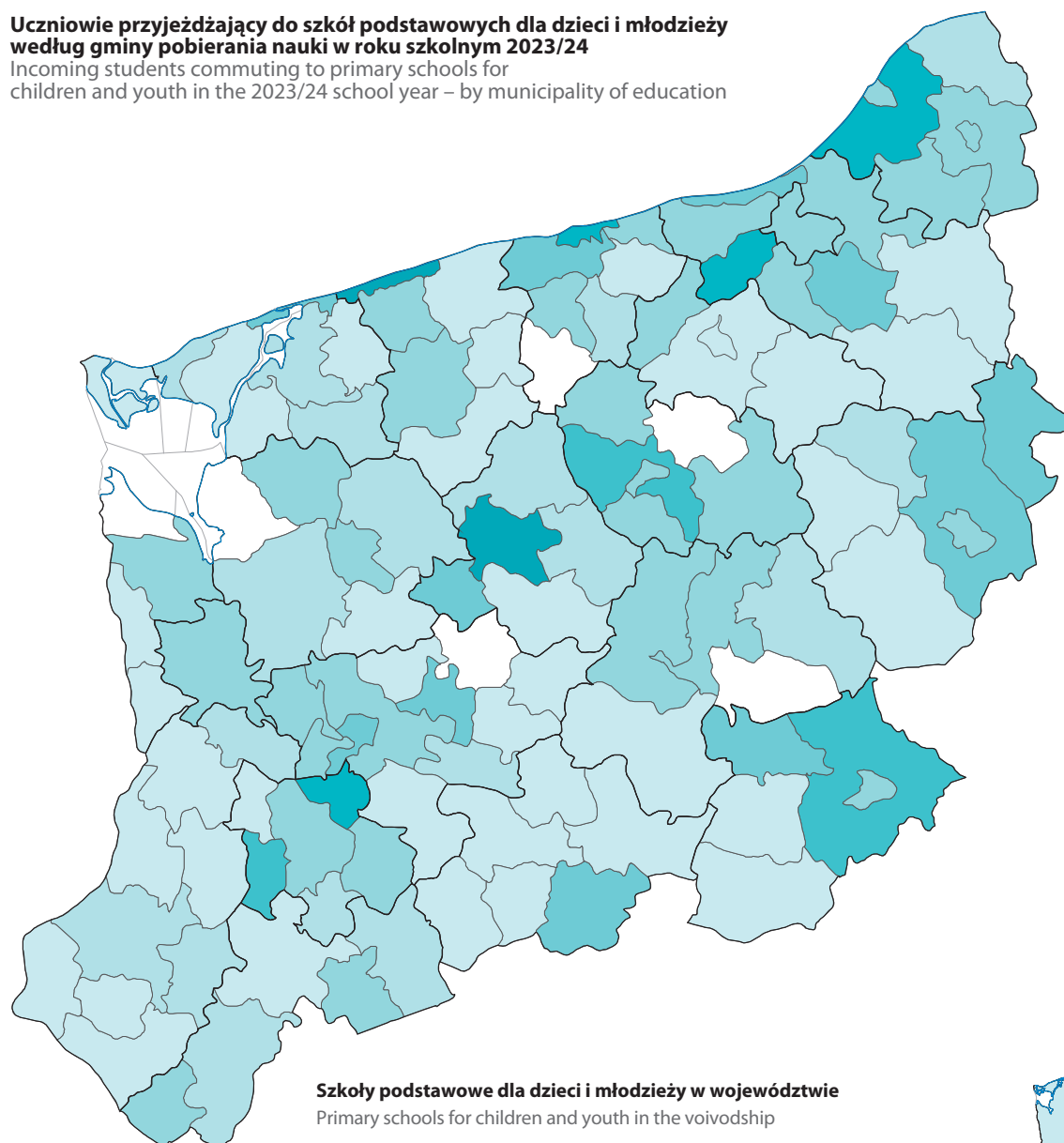
b W dniu 31 grudnia 2023 r.

a As of 30 September 2023.

b As of 31 December 2023.

## Uczniowie przyjeżdżający do szkół podstawowych dla dzieci i młodzieży według gminy pobierania nauki w roku szkolnym 2023/24

Incoming students commuting to primary schools for children and youth in the 2023/24 school year – by municipality of education

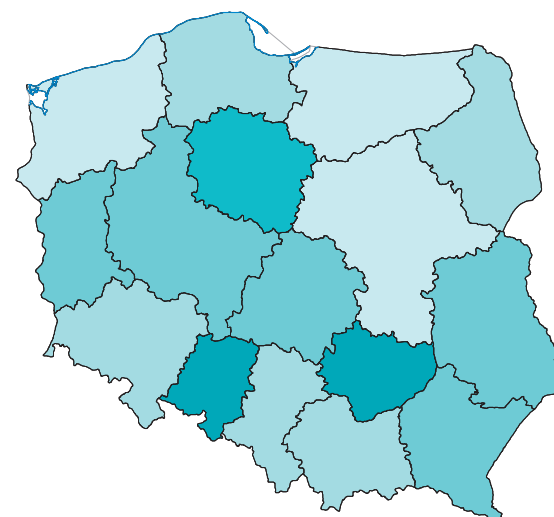
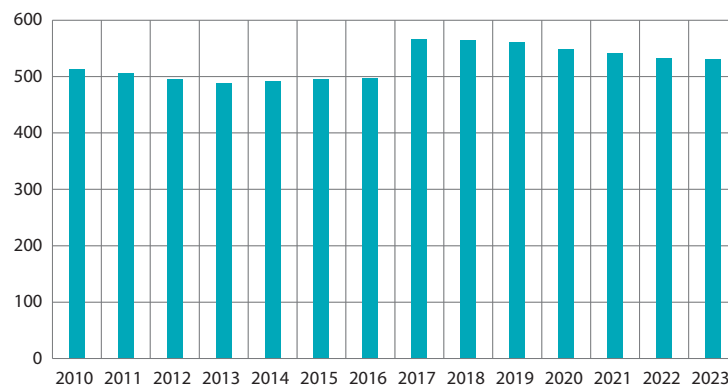


Udział liczby uczniów przyjeżdżających do szkół zlokalizowanych w danym województwie z innych województw<sup>a</sup> w liczbie uczniów pobierających naukę w szkołach zlokalizowanych w tym województwie<sup>a</sup>  
The ratio of the number of students commuting to schools located in a given voivodship from other voivodships<sup>a</sup> to the number of students attending schools located in this voivodship<sup>a</sup>



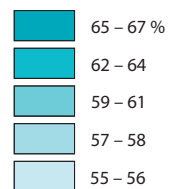
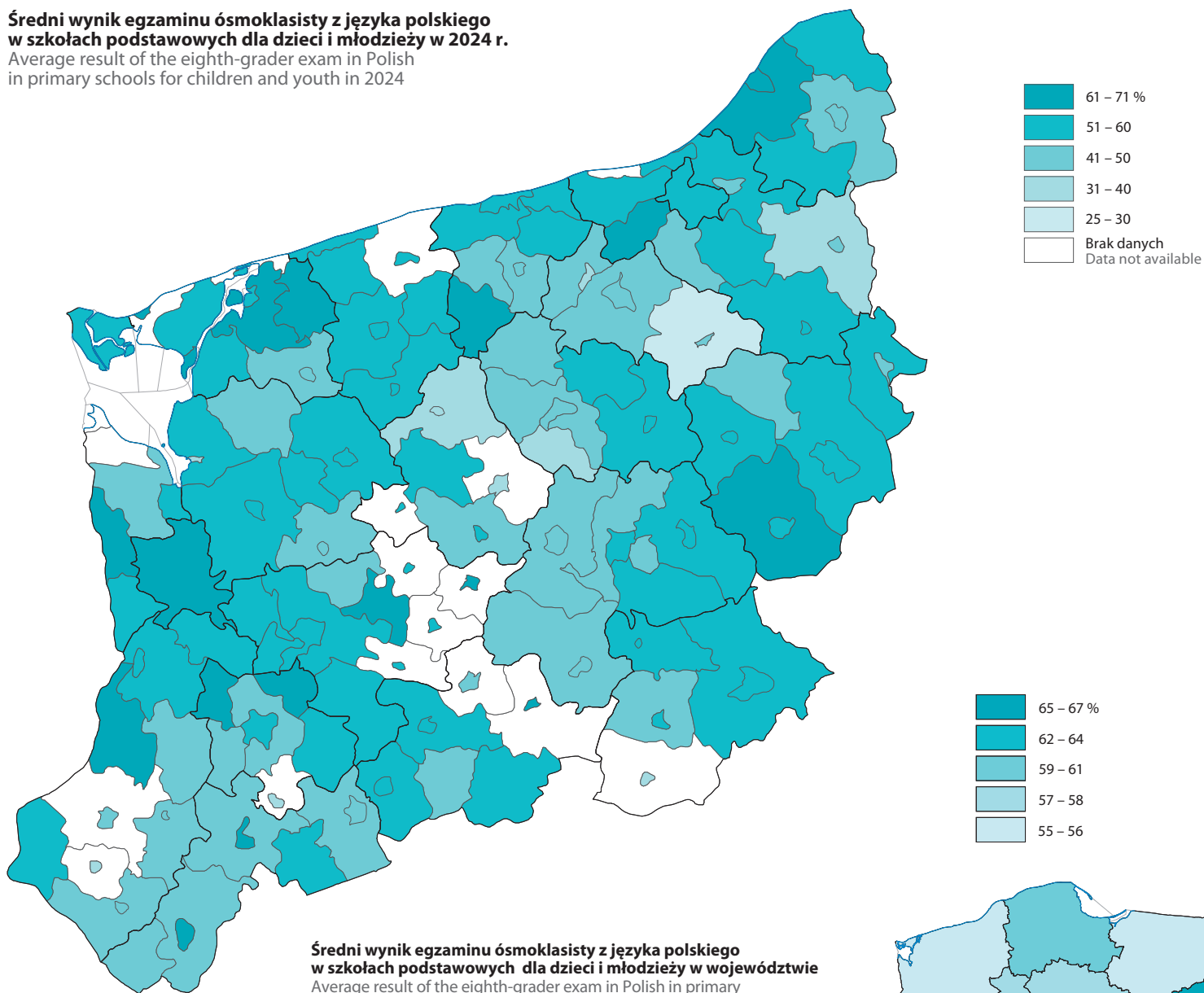
### Szkoły podstawowe dla dzieci i młodzieży w województwie

Primary schools for children and youth in the voivodship

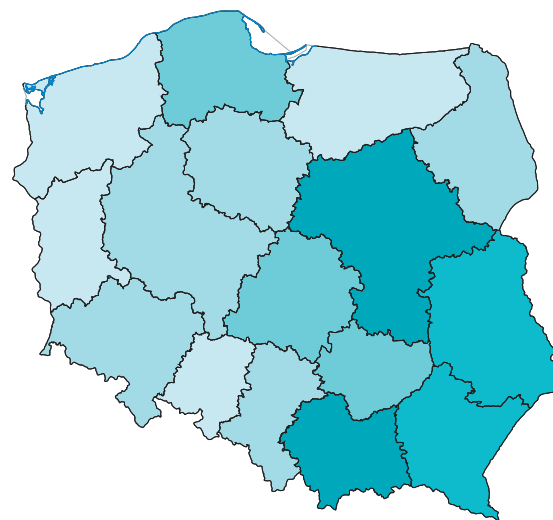
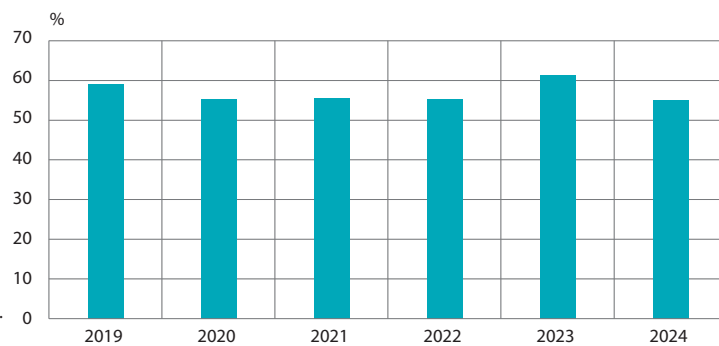


<sup>a</sup> W dniu 30 września 2023 r.  
<sup>a</sup> As of 30 September 2023.

**Średni wynik egzaminu ósmoklasisty z języka polskiego w szkołach podstawowych dla dzieci i młodzieży w 2024 r.**  
Average result of the eighth-grader exam in Polish in primary schools for children and youth in 2024

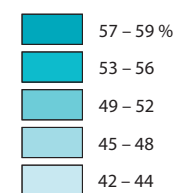
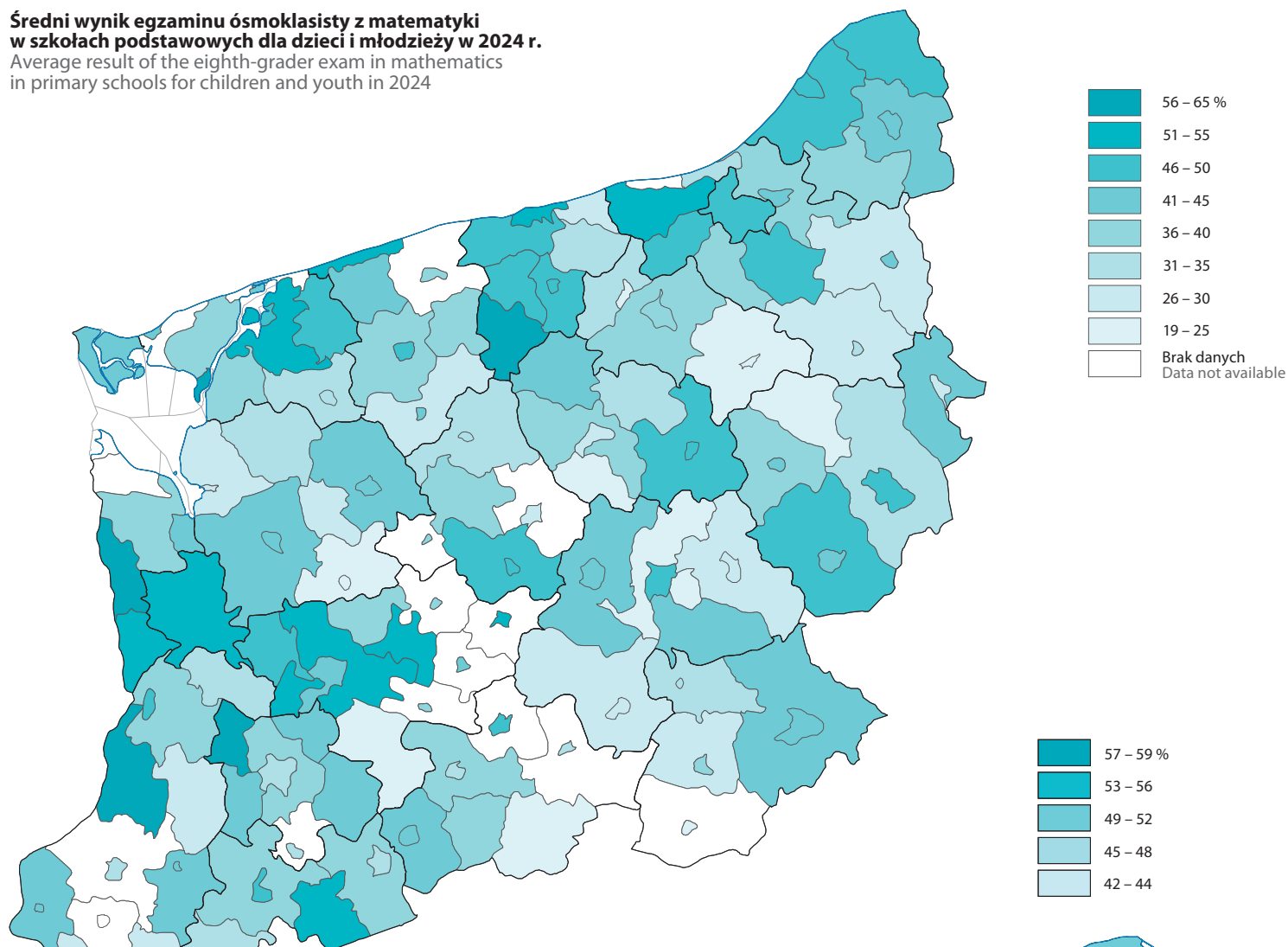


**Średni wynik egzaminu ósmoklasisty z języka polskiego w szkołach podstawowych dla dzieci i młodzieży w województwie**  
Average result of the eighth-grader exam in Polish in primary schools for children and youth in the voivodship



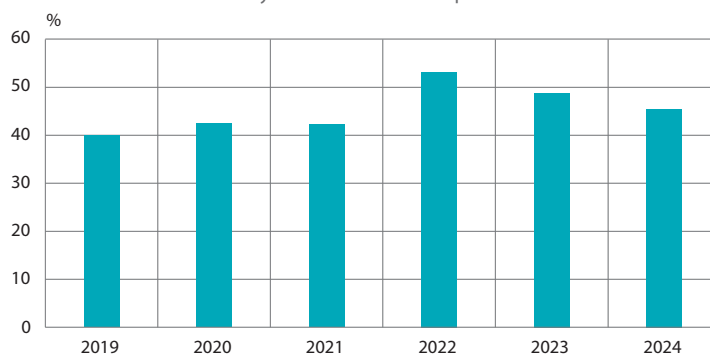
Źródło: Centralna Komisja Egzaminacyjna.  
Source: Central Examination Board.

**Średni wynik egzaminu ósmoklasisty z matematyki w szkołach podstawowych dla dzieci i młodzieży w 2024 r.**  
Average result of the eighth-grader exam in mathematics in primary schools for children and youth in 2024



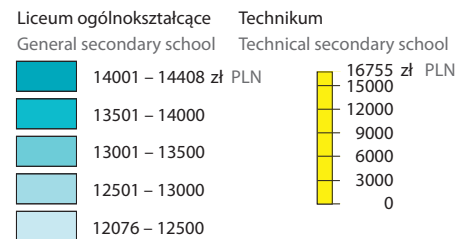
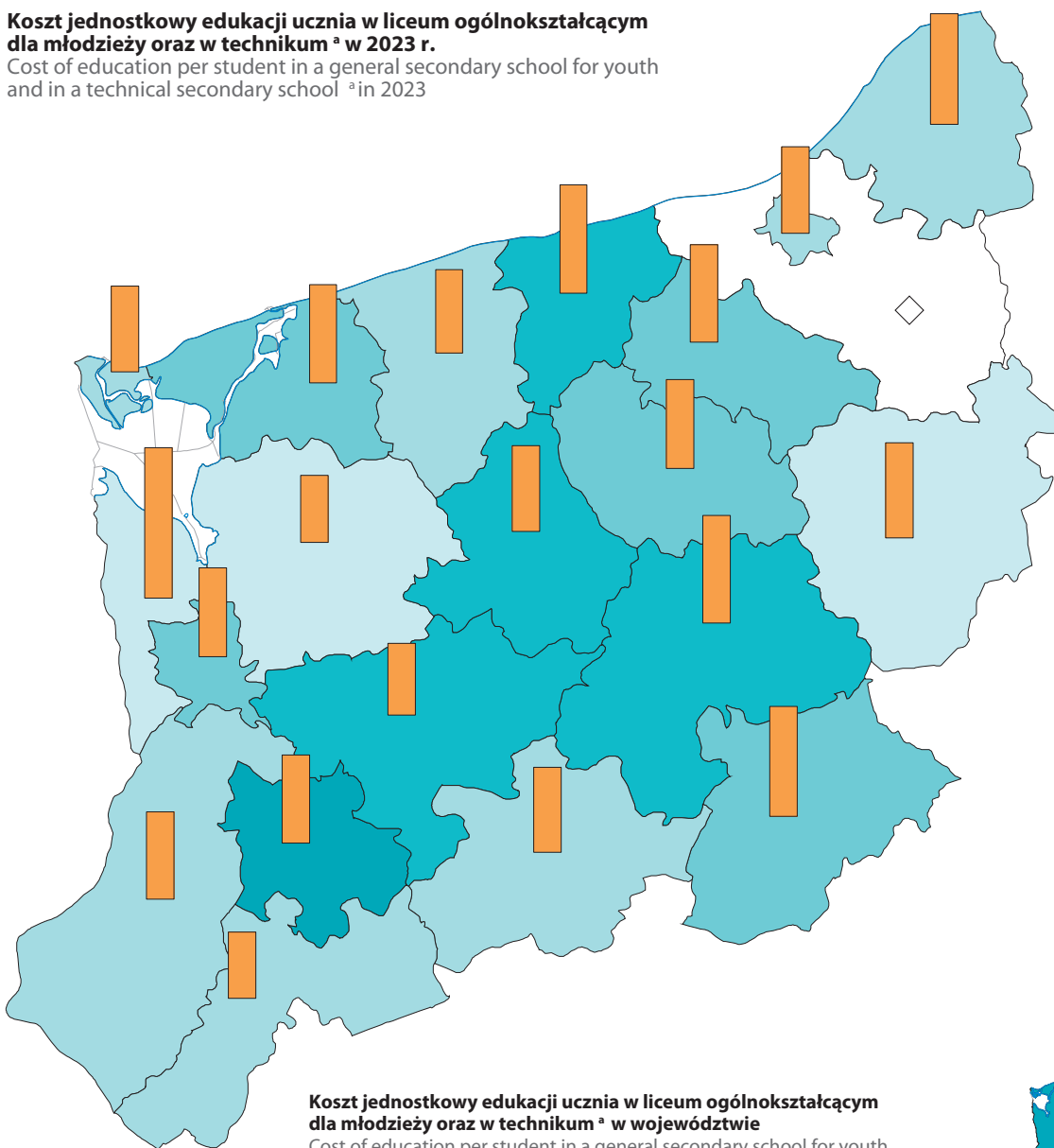
**Średni wynik egzaminu ósmoklasisty z matematyki w szkołach podstawowych dla dzieci i młodzieży w województwie**

Average result of the eighth-grader exam in mathematics in primary schools for children and youth in the voivodship

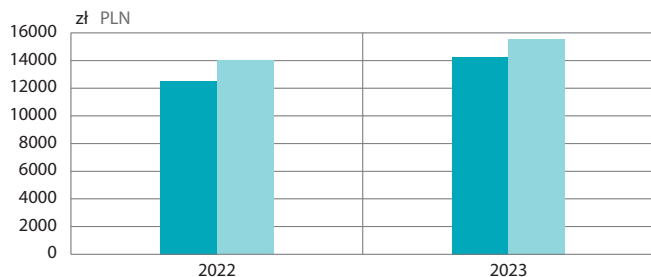


Źródło: Centralna Komisja Egzaminacyjna.  
Source: Central Examination Board.

**Koszt jednostkowy edukacji ucznia w liceum ogólnokształcącym dla młodzieży oraz w technikum <sup>a</sup> w 2023 r.**  
 Cost of education per student in a general secondary school for youth and in a technical secondary school <sup>a</sup> in 2023

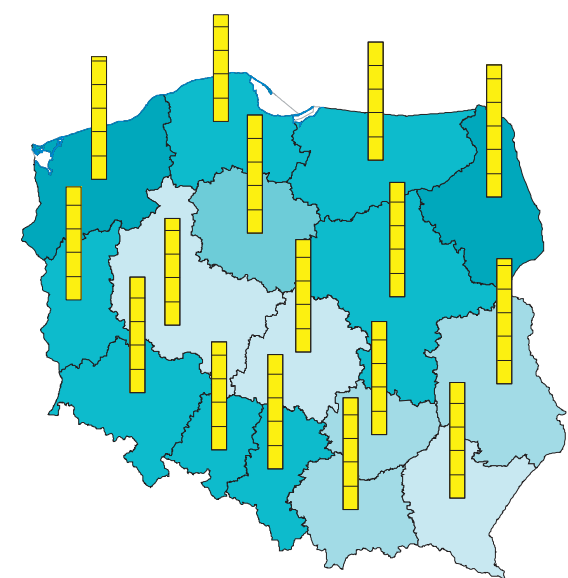


**Koszt jednostkowy edukacji ucznia w liceum ogólnokształcącym dla młodzieży oraz w technikum <sup>a</sup> w województwie**  
 Cost of education per student in a general secondary school for youth and in a technical secondary school <sup>a</sup> in the voivodship



**Liceum**  
 General secondary school

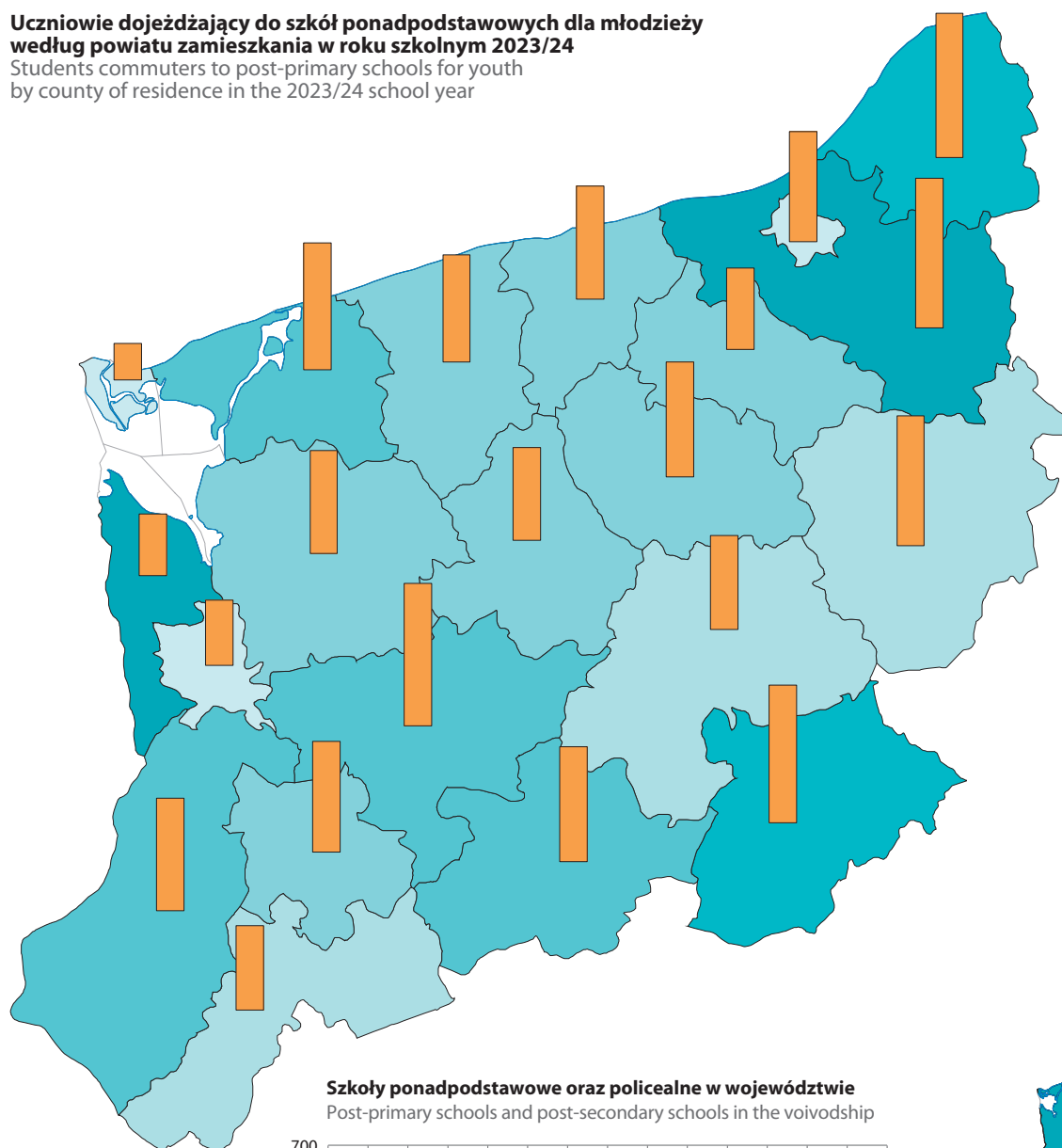
**Technikum**  
 Technical secondary school



<sup>a</sup> Prowadzonym przez powiat (łącznie z miastami na prawach powiatu).  
<sup>a</sup> Run by a powiat (including cities with powiat status).

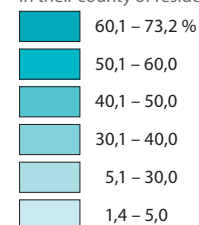
## Uczniowie dojeżdżający do szkół ponadpodstawowych dla młodzieży według powiatu zamieszkania w roku szkolnym 2023/24

Students commuters to post-primary schools for youth by county of residence in the 2023/24 school year



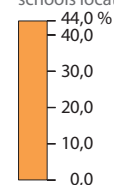
Udział liczby uczniów wyjeżdżających z danego powiatu do szkół zlokalizowanych w innych powiatach <sup>a</sup> w liczbie ludności w wieku 15–19 lat w powiecie zamieszkania <sup>b</sup>

The ratio of the number of students commuting from a given county to schools located in other counties <sup>a</sup> to the population aged 15–19 living in their county of residence <sup>b</sup>



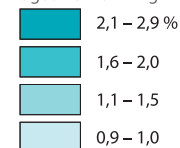
Udział liczby uczniów przyjeżdżających do szkół zlokalizowanych w danym powiecie z innych powiatów <sup>a</sup> w liczbie uczniów pobierających naukę w szkołach zlokalizowanych w tym powiecie <sup>a</sup>

The ratio of the number of students commuting to schools located in a given county from other counties <sup>a</sup> to the number of students attending schools located in this county <sup>a</sup>



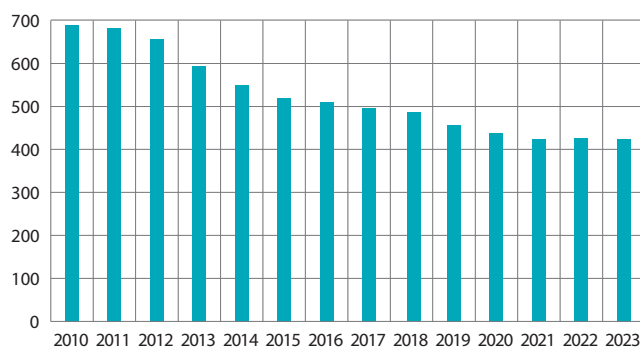
Udział liczby uczniów wyjeżdżających z danego województwa do szkół zlokalizowanych w innych województwach <sup>a</sup> w liczbie ludności w wieku 15–19 lat w województwie zamieszkania <sup>b</sup>

The ratio of the number of students commuting from given voivodship to schools located in other voivodships <sup>a</sup> to the population aged 15–19 living in their voivodship of residence <sup>b</sup>



## Szkoły ponadpodstawowe oraz policealne w województwie

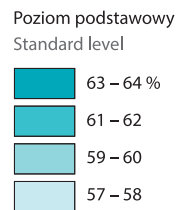
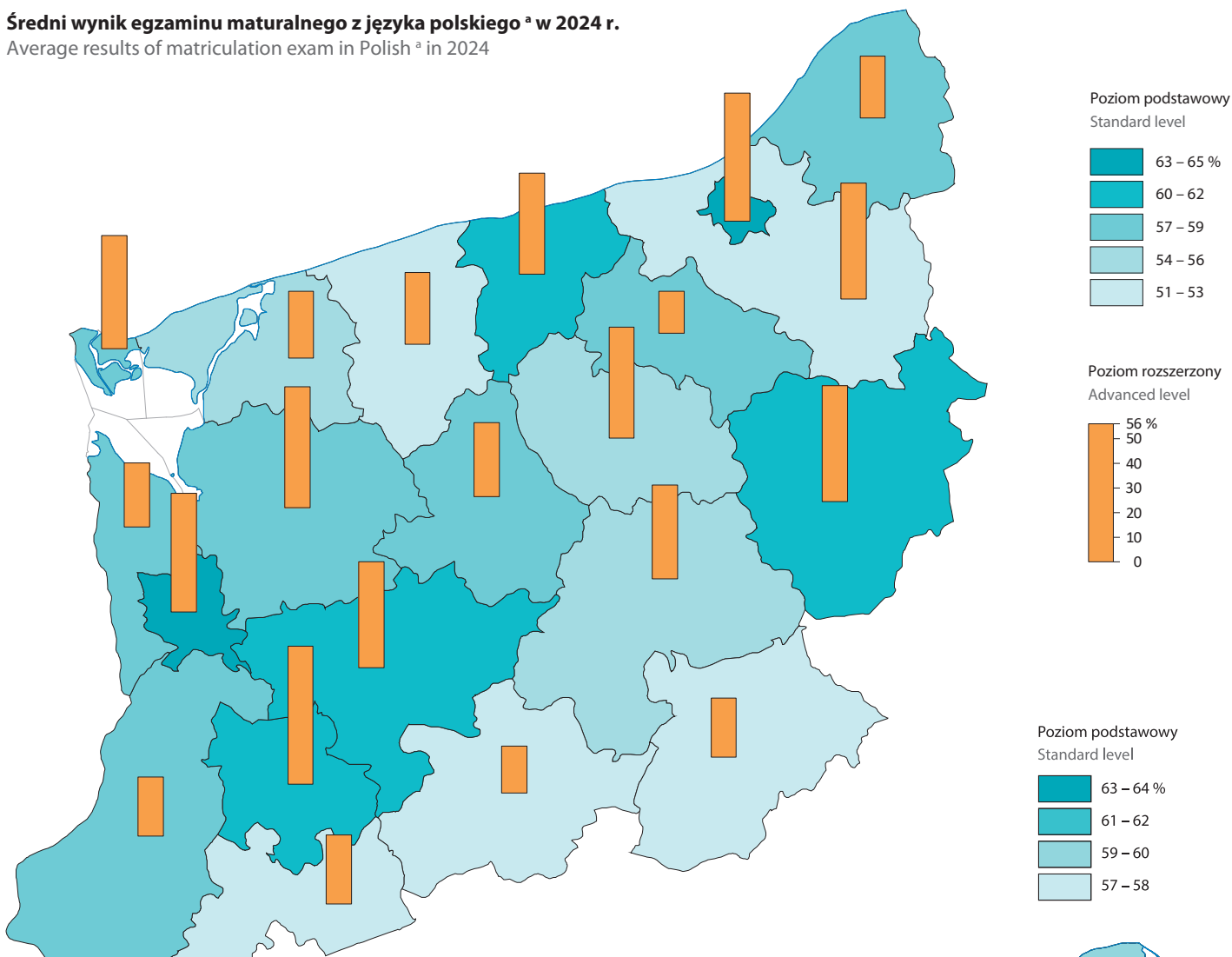
Post-primary schools and post-secondary schools in the voivodship



a W dniu 30 września 2023 r. b W dniu 31 grudnia 2023 r.  
a As of 30 September 2023. b As of 31 December 2023.

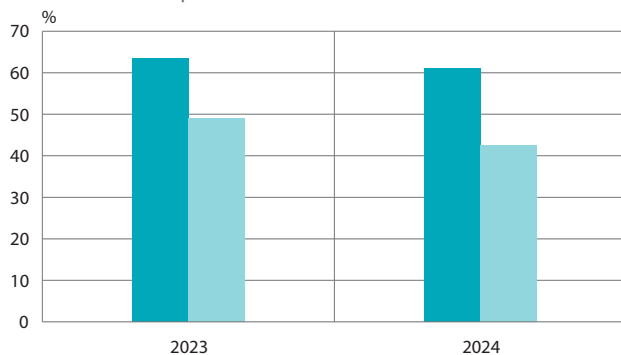
**Średni wynik egzaminu maturalnego z języka polskiego<sup>a</sup> w 2024 r.**

Average results of matriculation exam in Polish<sup>a</sup> in 2024



**Średni wynik egzaminu maturalnego z języka polskiego<sup>a</sup> w województwie**

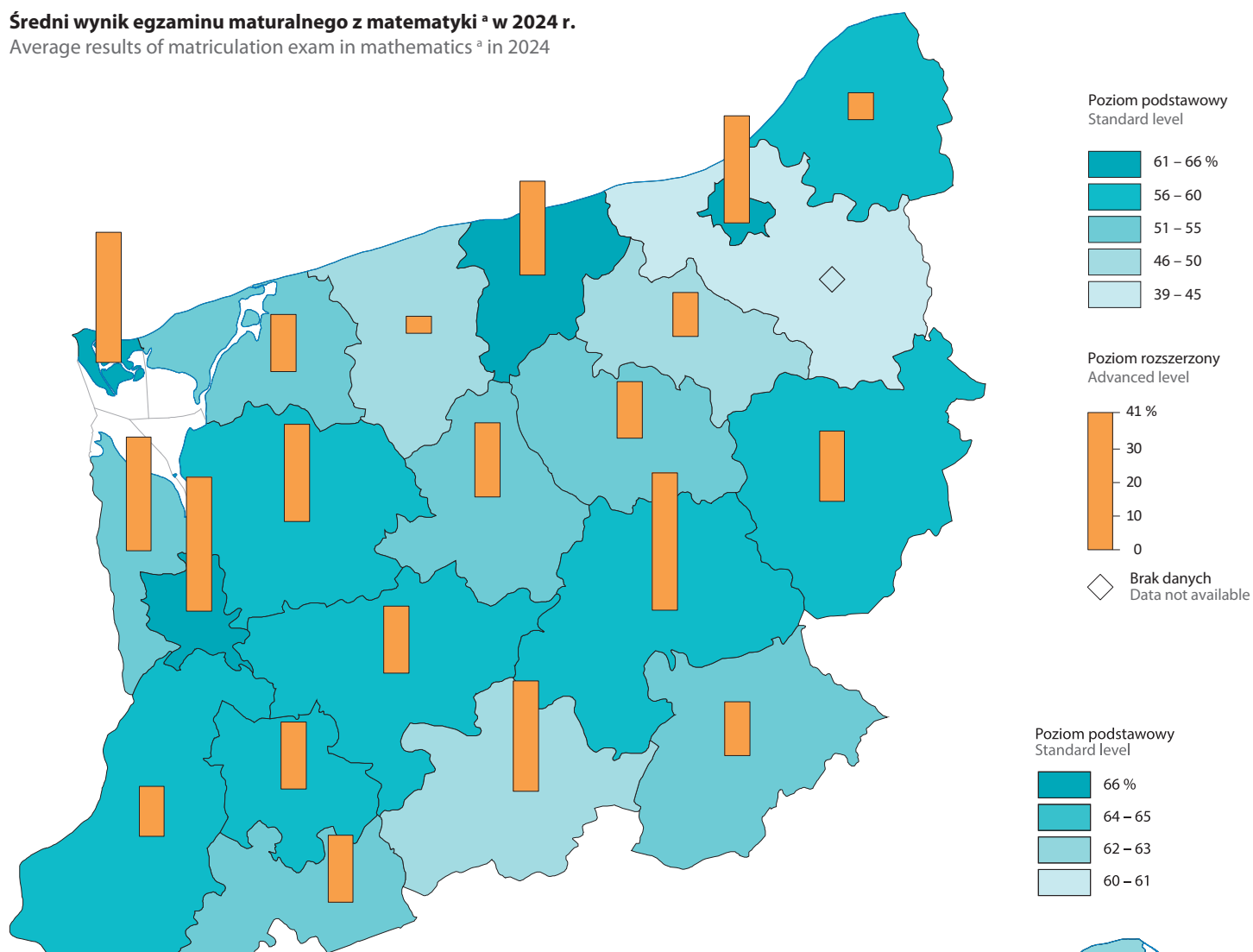
Average results of matriculation exam<sup>a</sup> in Polish in the voivodship



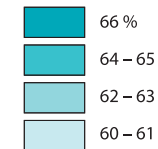
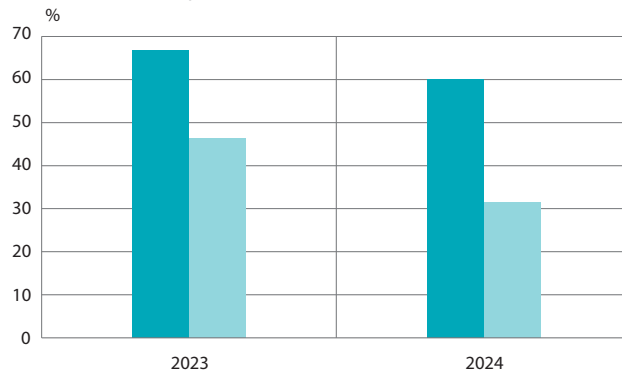
Poziom:  
Level:

- podstawowy standard
- rozszerzony advanced


<sup>a</sup> W formule 2023.  
<sup>a</sup> According to the 2023 scheme.

Średni wynik egzaminu maturalnego z matematyki <sup>a</sup> w 2024 r.Average results of matriculation exam in mathematics <sup>a</sup> in 2024

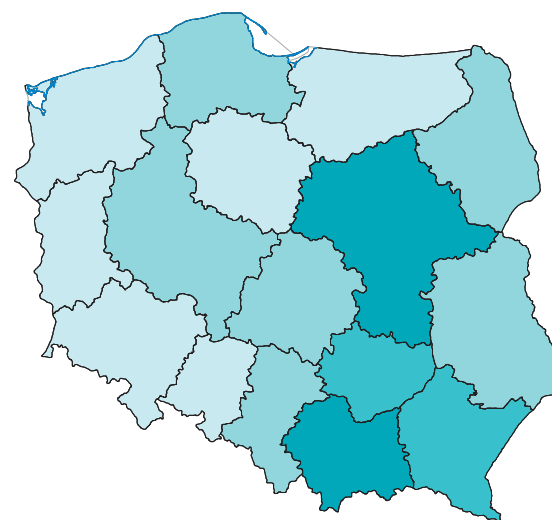
**Poziom podstawowy**  
Standard level

Średni wynik egzaminu maturalnego z matematyki <sup>a</sup> w województwieAverage results of matriculation exam in mathematics <sup>a</sup> in the voivodship

Poziom:  
Level:



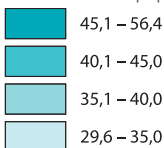
<sup>a</sup> W formule 2023.  
<sup>a</sup> According to the 2023 scheme.



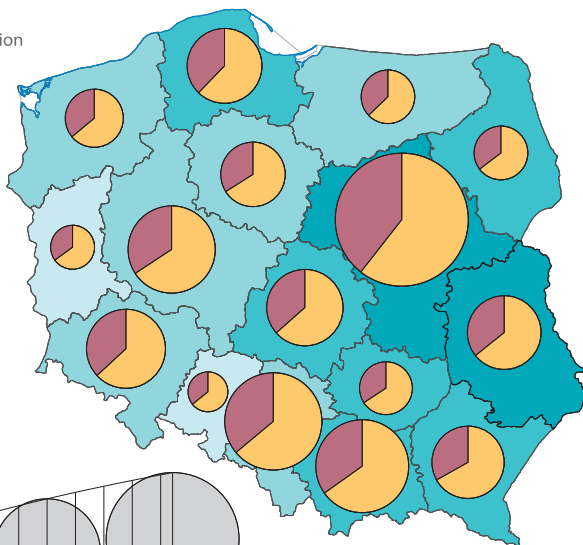
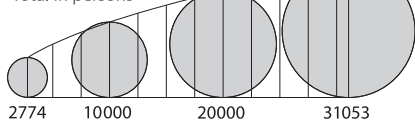
### Absolwenci w liceach ogólnokształcących dla młodzieży w roku szkolnym 2022/23

Graduates in general secondary schools for youth in the 2022/23 school year

Na 10 tys. ludności  
Per 10 thousand population

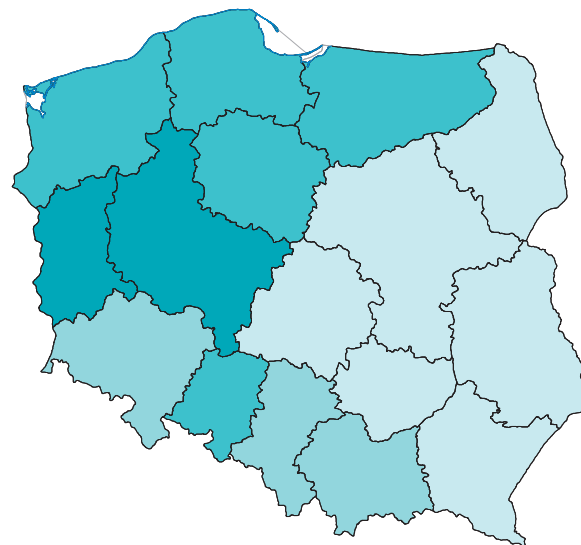



Ogółem w osobach  
Total in persons



### Udział uczniów branżowych szkół I stopnia w ogólnej liczbie uczniów szkół ponadpodstawowych w roku szkolnym 2023/24

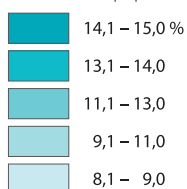
Share of students of stage I sectoral vocational schools in total number of students of post-primary schools in the 2023/24 school year



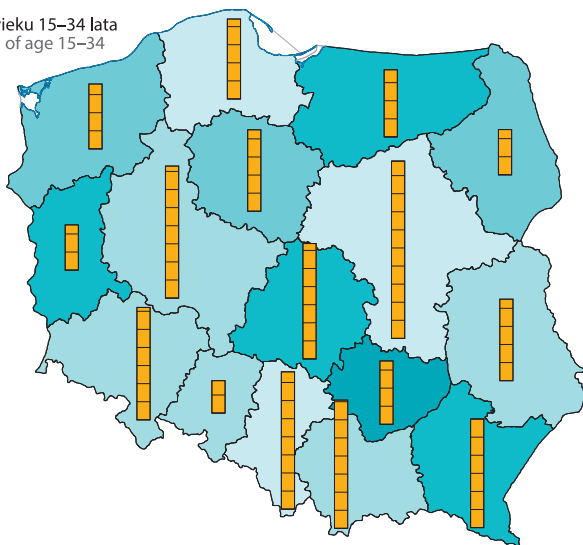
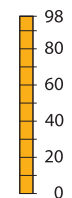
### Osoby młode (15–34 lata) niepracujące, nieuczące się i niedokształcające się (NEET) w 2024 r.

Young people (15–34 years) neither in employment nor in education and training (NEET) in 2024

Udział w ogólnej liczbie osób w wieku 15–34 lata  
Share in total population of age 15–34

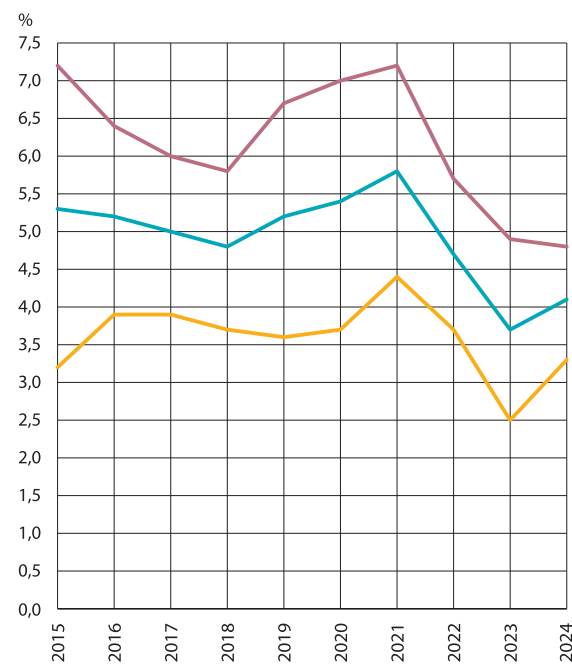
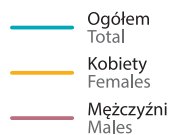


W tys.  
In thousand



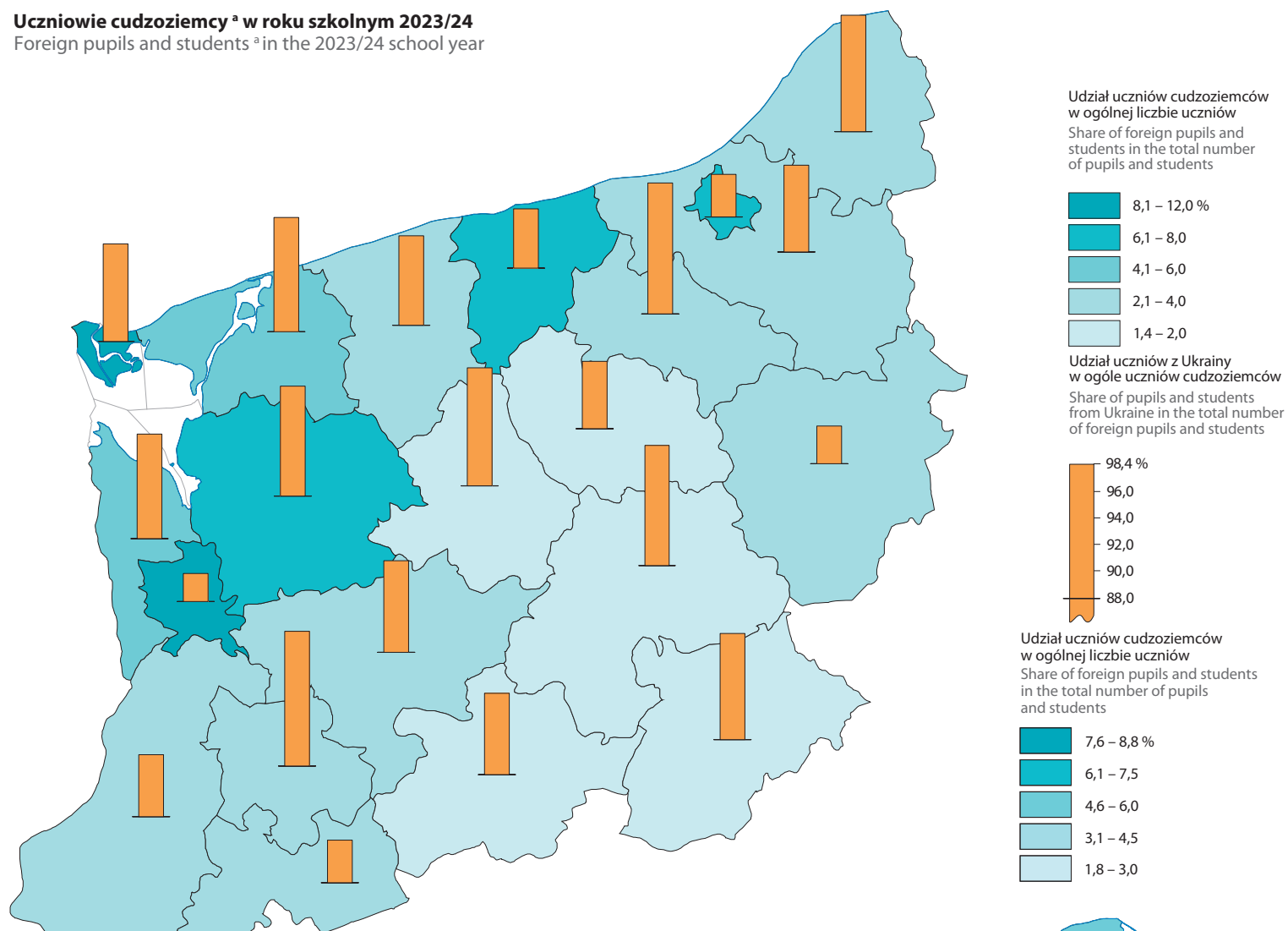
### Osoby młode (18–24 lata) niekontynuujące nauki

Early leavers (18–24 years) from education and training



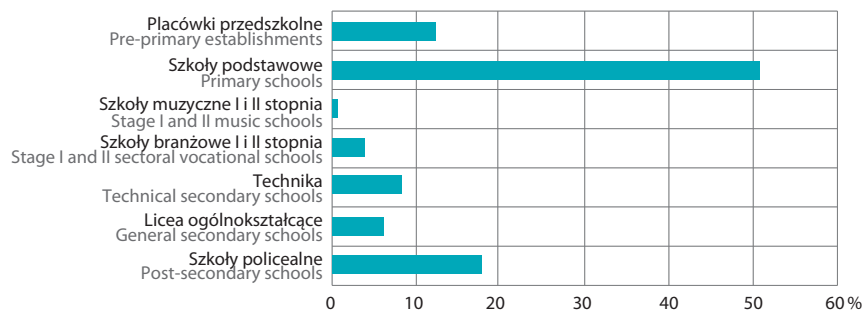
## Uczniowie cudzoziemcy<sup>a</sup> w roku szkolnym 2023/24

Foreign pupils and students<sup>a</sup> in the 2023/24 school year



### Struktura cudzoziemców w wybranych placówkach edukacyjno-wychowawczych w województwie w roku szkolnym 2023/24

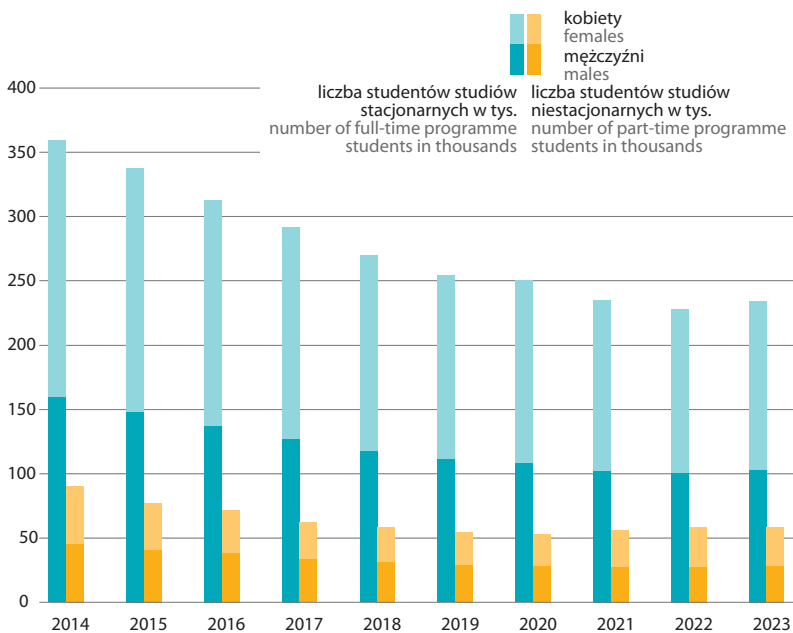
The structure of foreigners in selected educational and upbringing facilities in the voivodship in the 2023/24 school year



<sup>a</sup> Uczęszczający do przedszkoli, szkół podstawowych i szkół ponadpodstawowych.  
a Attending nursery schools, primary schools and secondary schools.

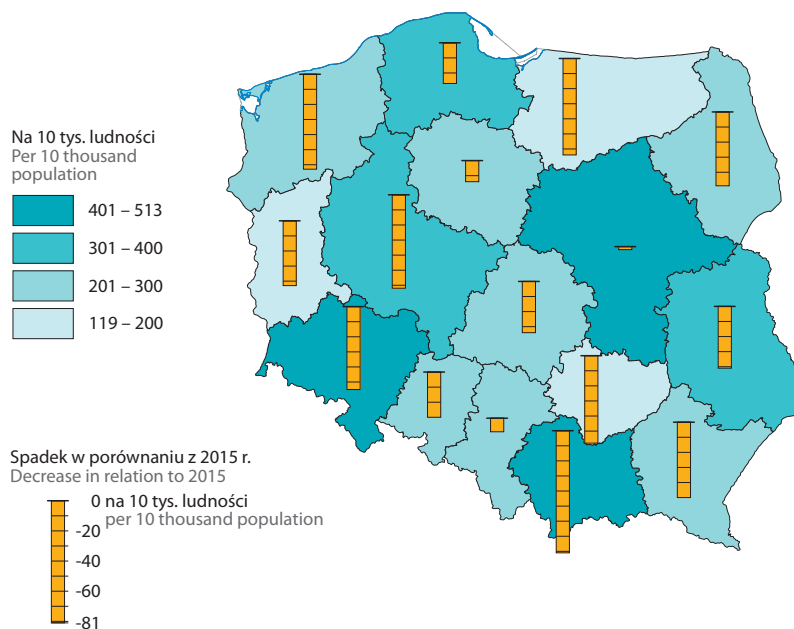
### Studenci uczelni w województwie zachodniopomorskim

Students in Zachodniopomorskie Voivodship



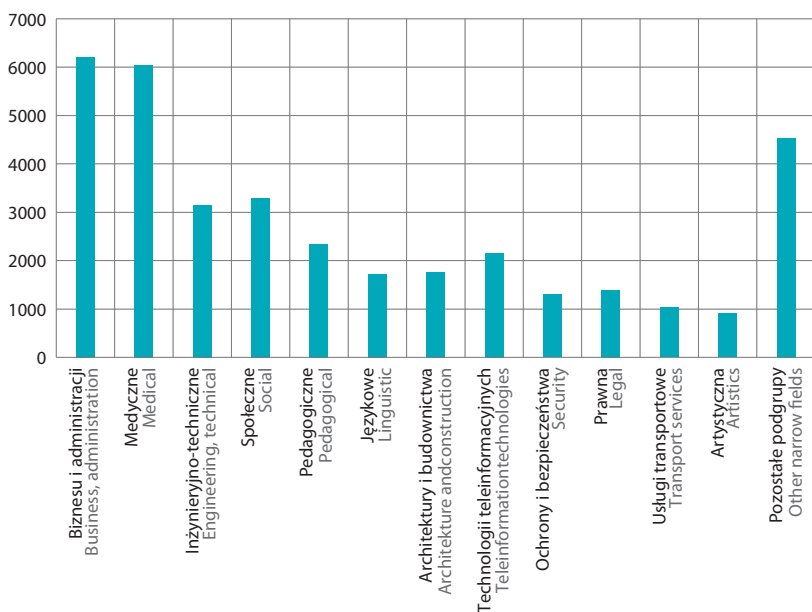
### Studenci uczelni w roku akademickim 2023/24

Students of higher education institutions in the 2023/24 academic year



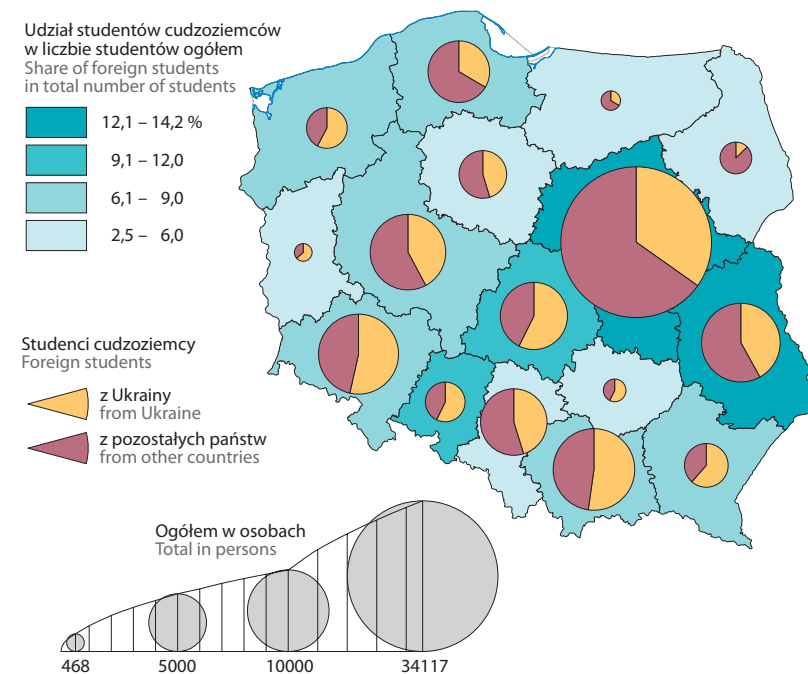
### Studenci według grup kierunków studiów<sup>a</sup> w województwie zachodniopomorskim w roku akademickim 2023/24

Students by broad fields of education and training<sup>a</sup> in the Zachodniopomorskie Voivodship in the 2023/24 academic year



### Studenci cudzoziemcy w roku akademickim 2023/24

Foreign students in the 2023/24 academic year



<sup>a</sup> Według klasyfikacji ISCED-F 2013.  
a By the ISCED-F 2013 classification.

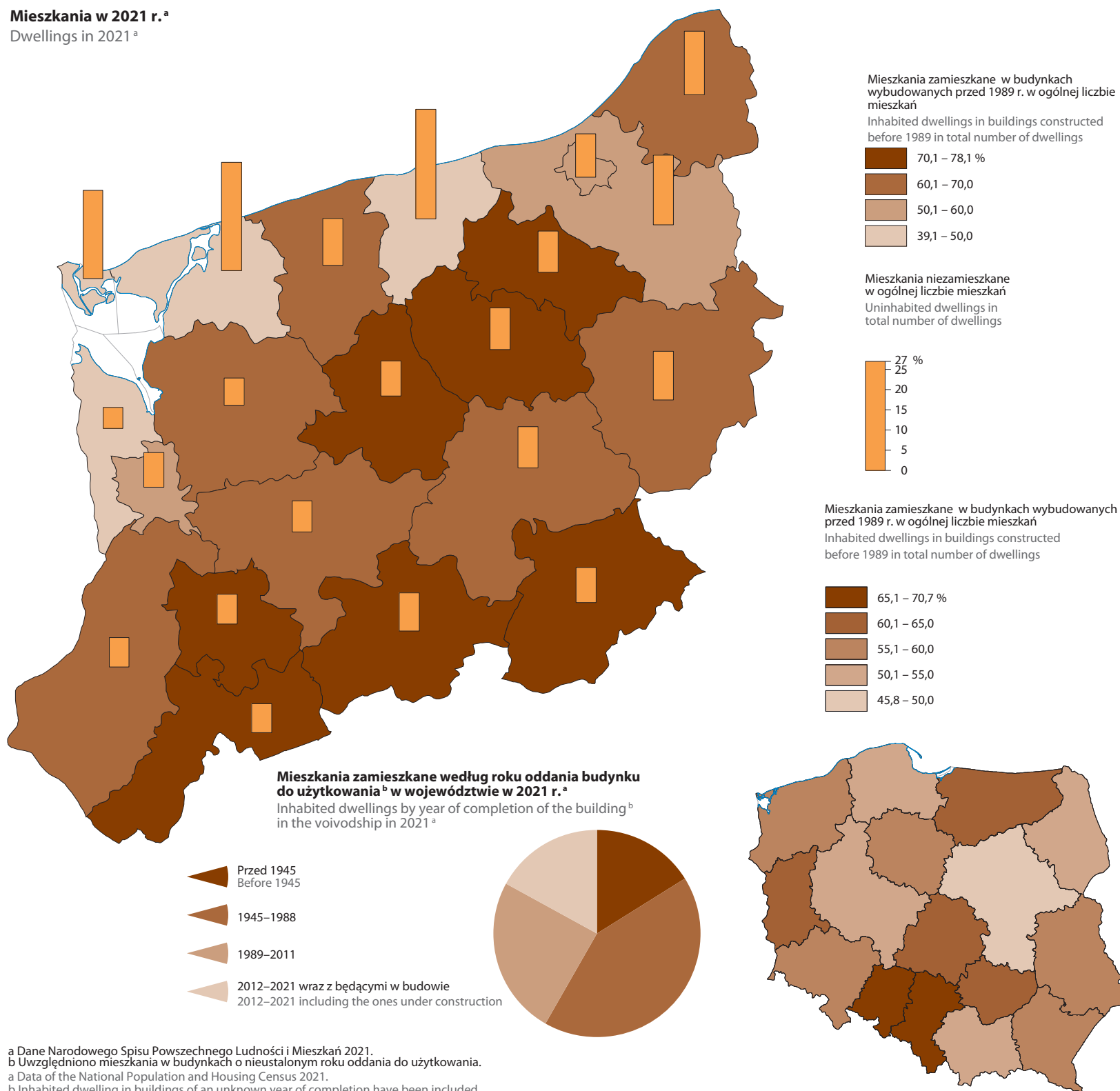
# **Mieszkania i ich obsługa**

## Dwellings and their service



**Mieszkania w 2021 r.<sup>a</sup>**

Dwellings in 2021<sup>a</sup>



<sup>a</sup> Dane Narodowego Spisu Powszechnego Ludności i Mieszkań 2021.

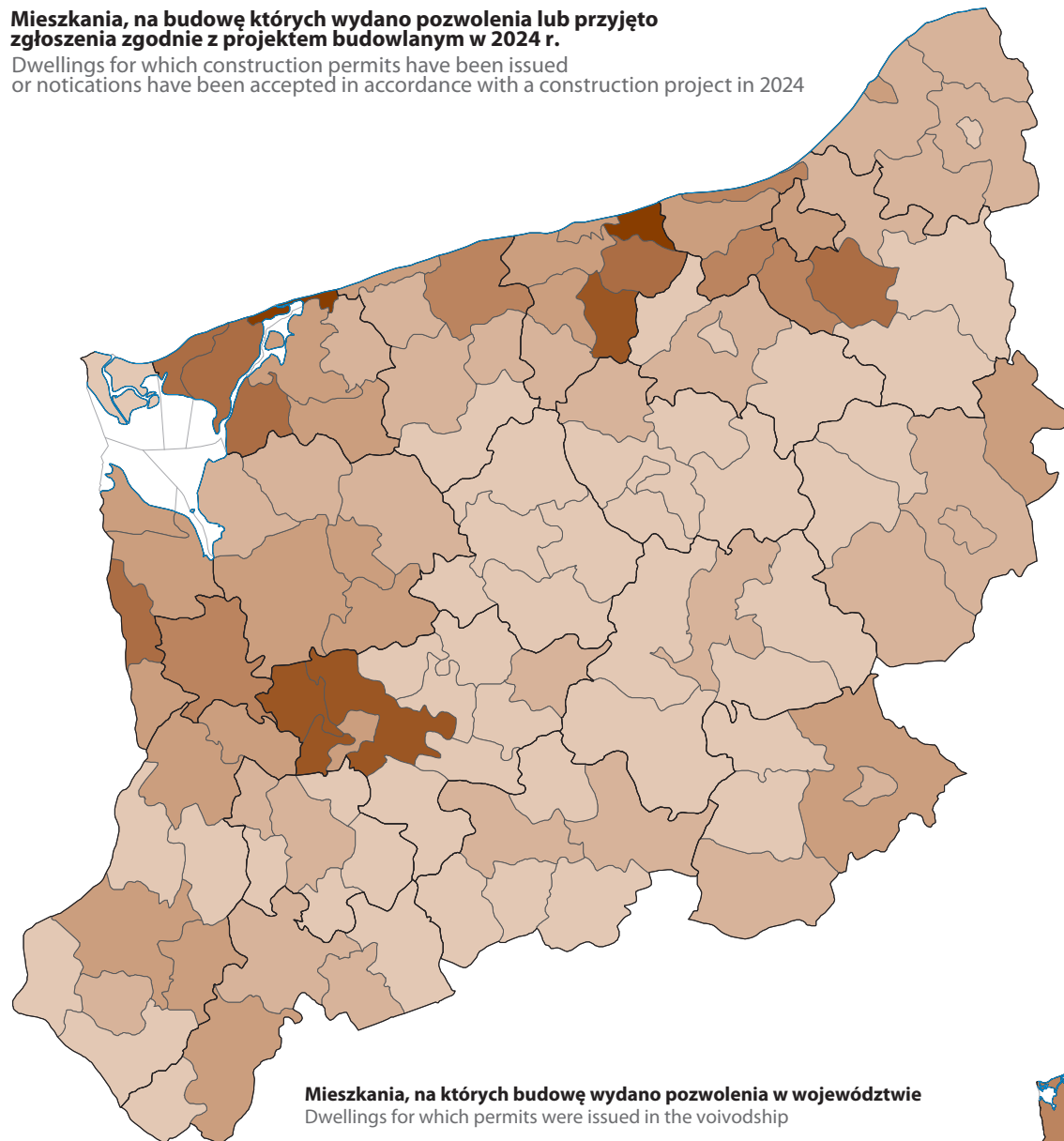
<sup>b</sup> Uwzględniono mieszkania w budynkach o nieustalonym roku oddania do użytkowania.

<sup>a</sup> Data of the National Population and Housing Census 2021.

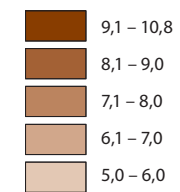
<sup>b</sup> Inhabited dwelling in buildings of an unknown year of completion have been included.

**Mieszkania, na budowę których wydano pozwolenia lub przyjęto zgłoszenia zgodnie z projektem budowlanym w 2024 r.**

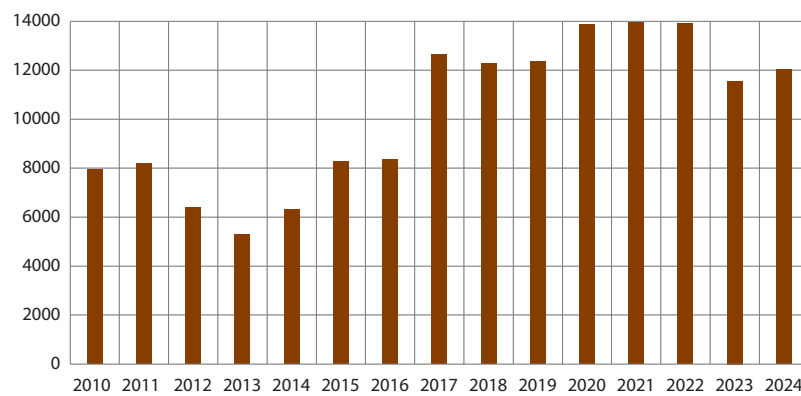
Dwellings for which construction permits have been issued or notications have been accepted in accordance with a construction project in 2024



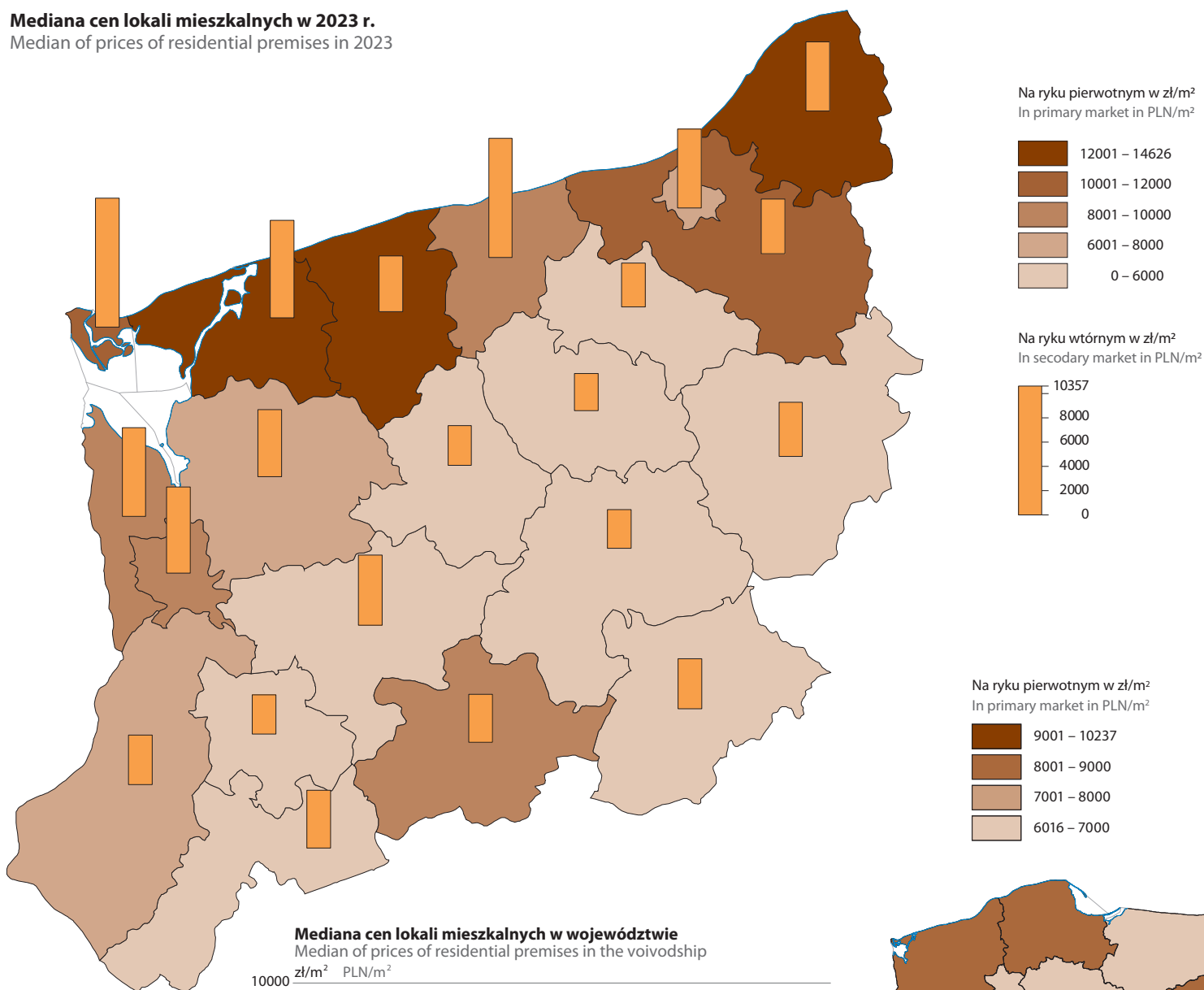
Na 1000 ludności  
Per 1000 population



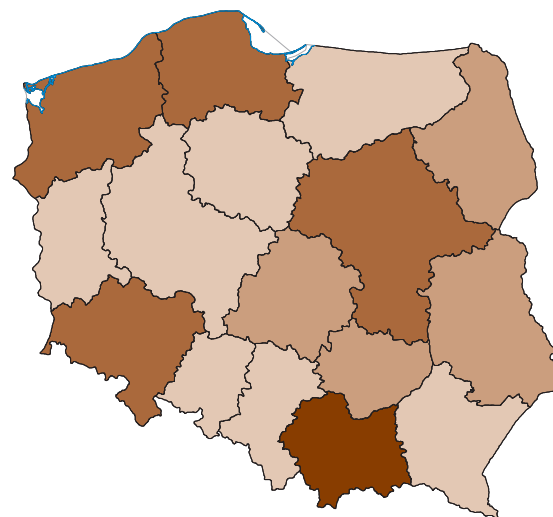
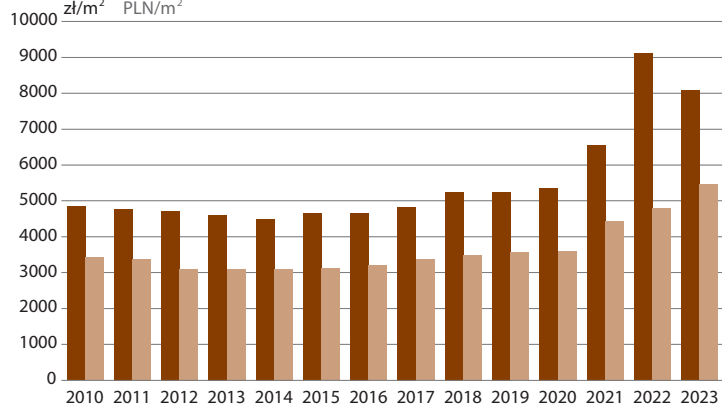
**Mieszkania, na których budowę wydano pozwolenia w województwie**  
Dwellings for which permits were issued in the voivodship



**Mediana cen lokali mieszkalnych w 2023 r.**  
Median of prices of residential premises in 2023

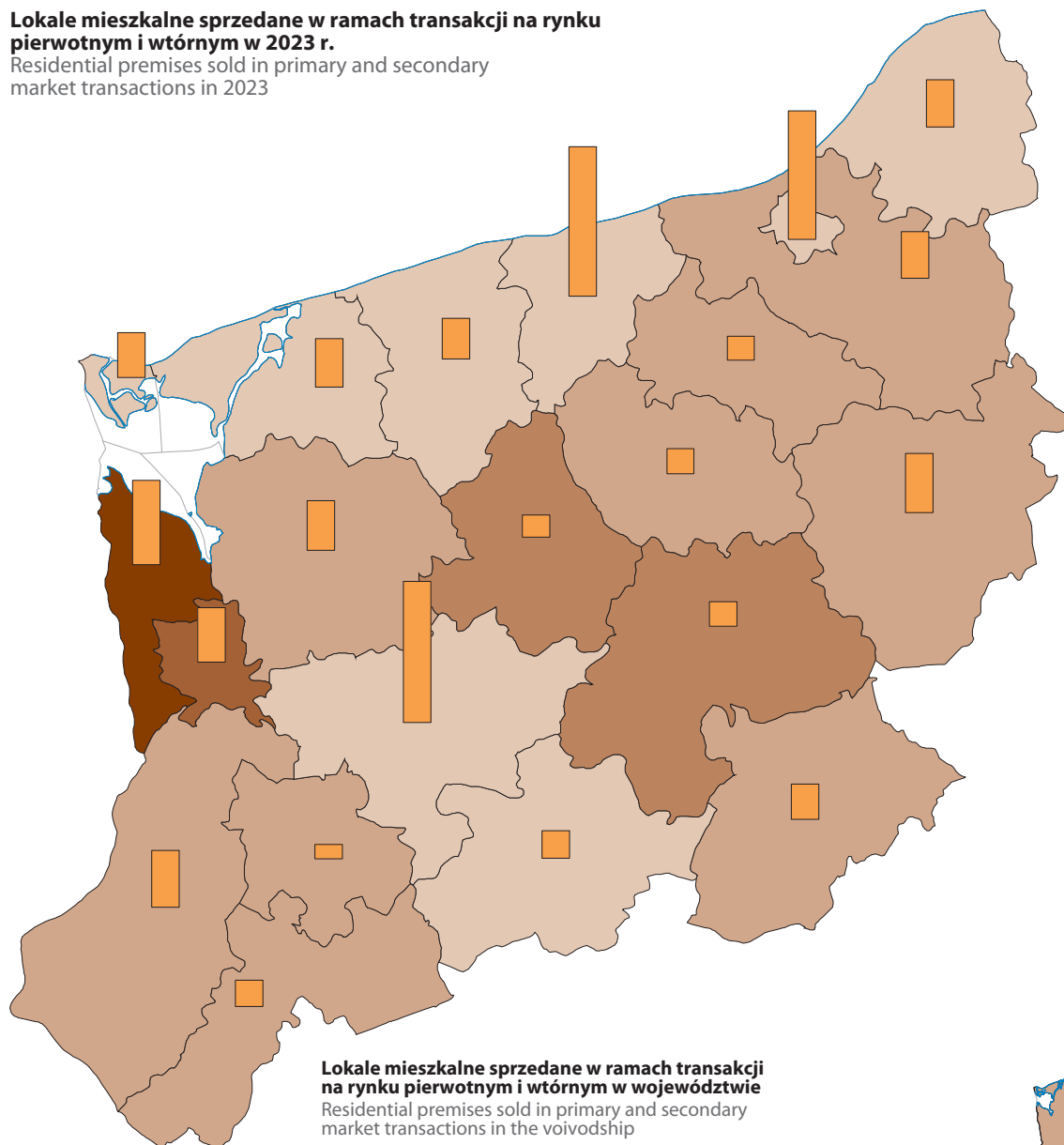


**Mediana cen lokali mieszkalnych w województwie**  
Median of prices of residential premises in the voivodship  
zł/m<sup>2</sup> PLN/m<sup>2</sup>

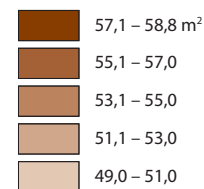


**Lokale mieszkalne sprzedane w ramach transakcji na rynku pierwotnym i wtórnym w 2023 r.**

Residential premises sold in primary and secondary market transactions in 2023

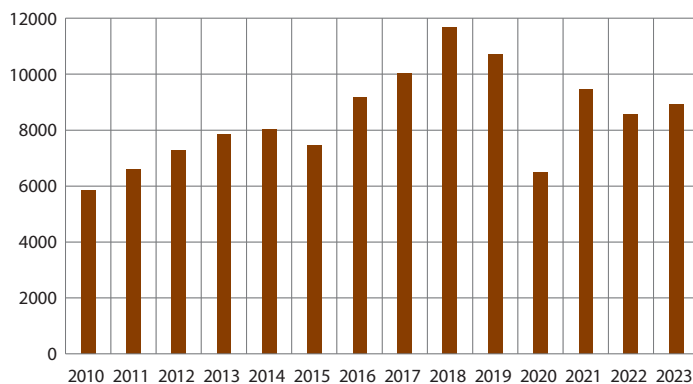


**Przeciętna powierzchnia użytkowa 1 mieszkania**  
Average useful floor area per dwelling

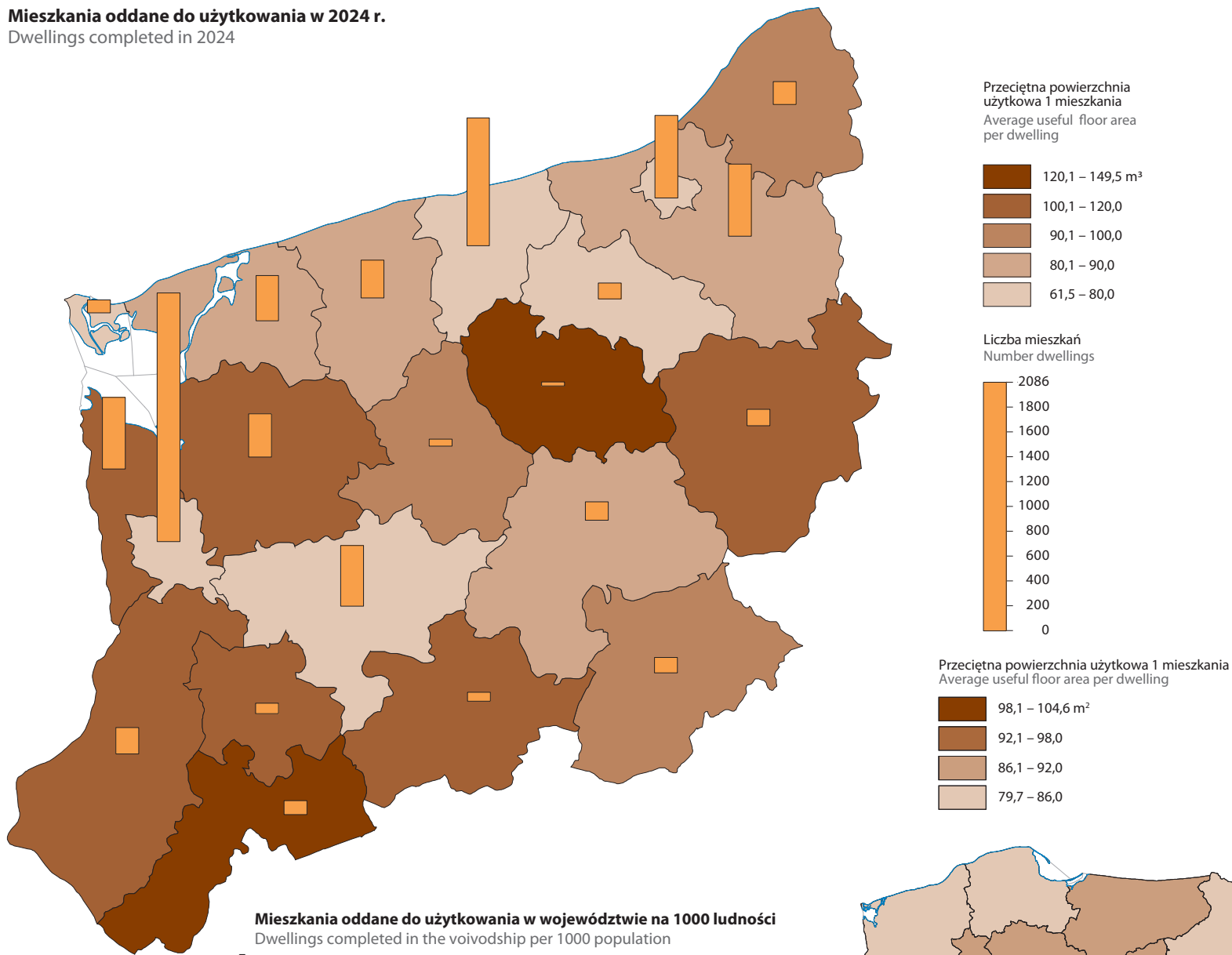


**Lokale mieszkalne sprzedane w ramach transakcji na rynku pierwotnym i wtórnym w województwie**

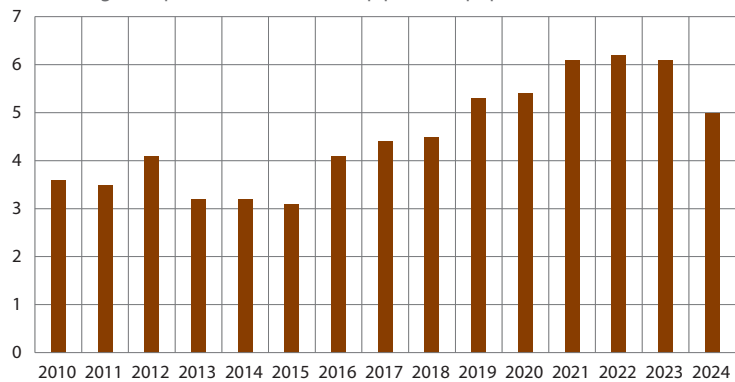
Residential premises sold in primary and secondary market transactions in the voivodship



**Mieszkania oddane do użytkowania w 2024 r.**  
Dwellings completed in 2024



**Mieszkania oddane do użytkowania w województwie na 1000 ludności**  
Dwellings completed in the voivodship per 1000 population

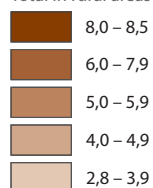


Mieszkania oddane do użytkowania na 1000 ludności w 2023 r.

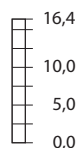
Dwellings completed per 1000 population in 2023

według delimitacji obszarów wiejskich  
by delimitation of rural areas

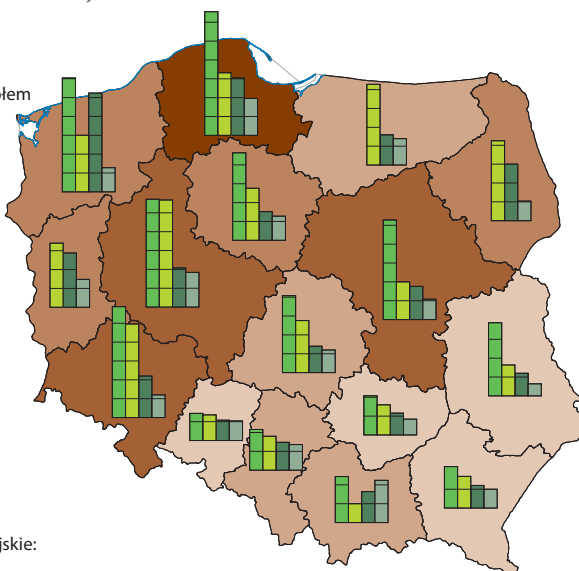
Na obszarach wiejskich ogółem  
Total in rural areas



Na obszarach wiejskich według typów obszarów wiejskich  
In rural areas by types of rural areas




Obszary wiejskie:  
Rural areas:

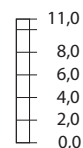


według wielkości miast  
by city size

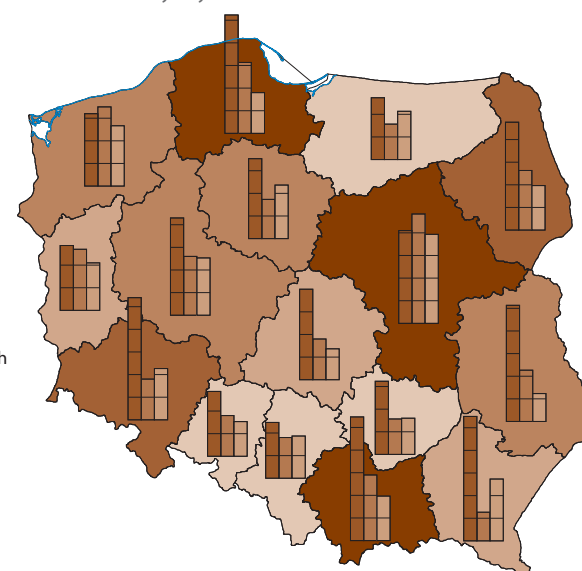
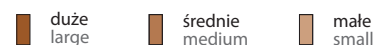
W miastach ogółem  
Total in urban areas



Na obszarach miejskich według grup wielkości miast  
In urban areas by city size groups

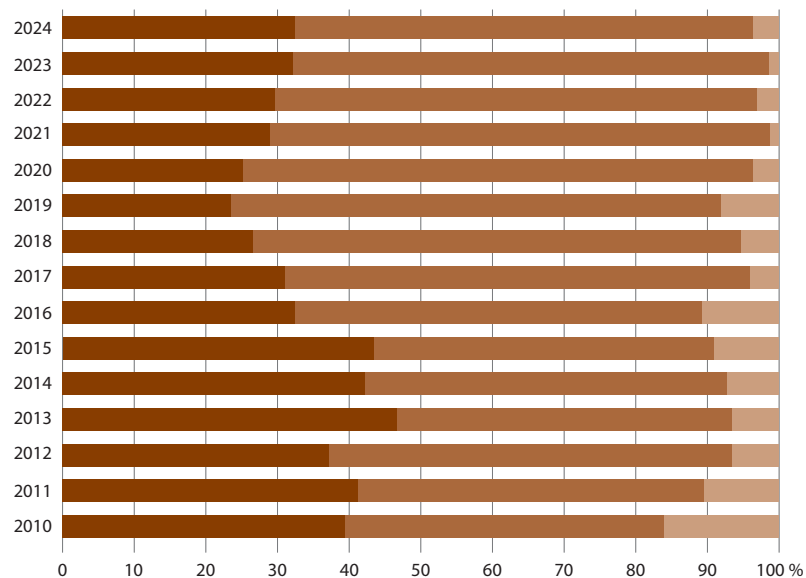


Miasta:  
Cities and towns:



Mieszkania oddane do użytkowania według form budownictwa w województwie zachodniopomorskim w latach 2010–2024

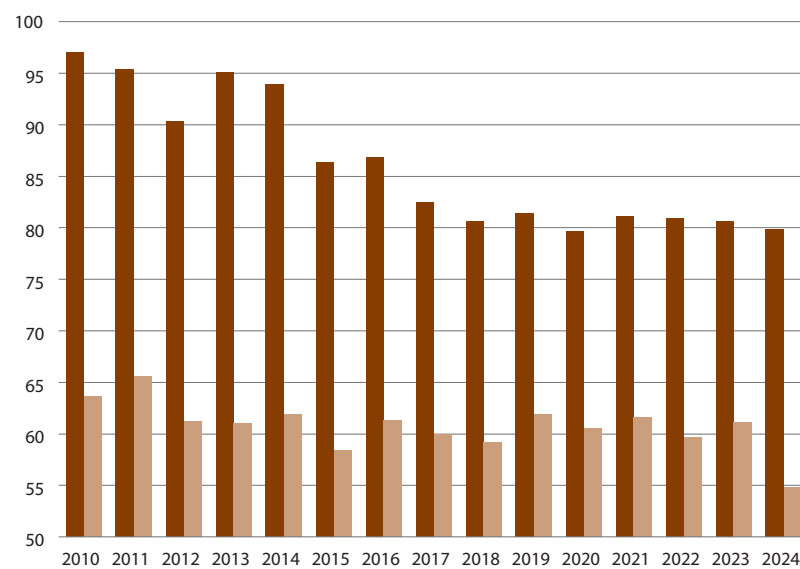
Dwellings completed by forms of construction in Zachodniopomorskie Voivodship in 2010–2024



Indywidualne (Individual) | Przeznaczone na sprzedaż lub wynajem (Intended for sale or rent) | Pozostałe (Others)

Przeciętna powierzchnia użytkowa mieszkania w województwie zachodniopomorskim w latach 2010–2024

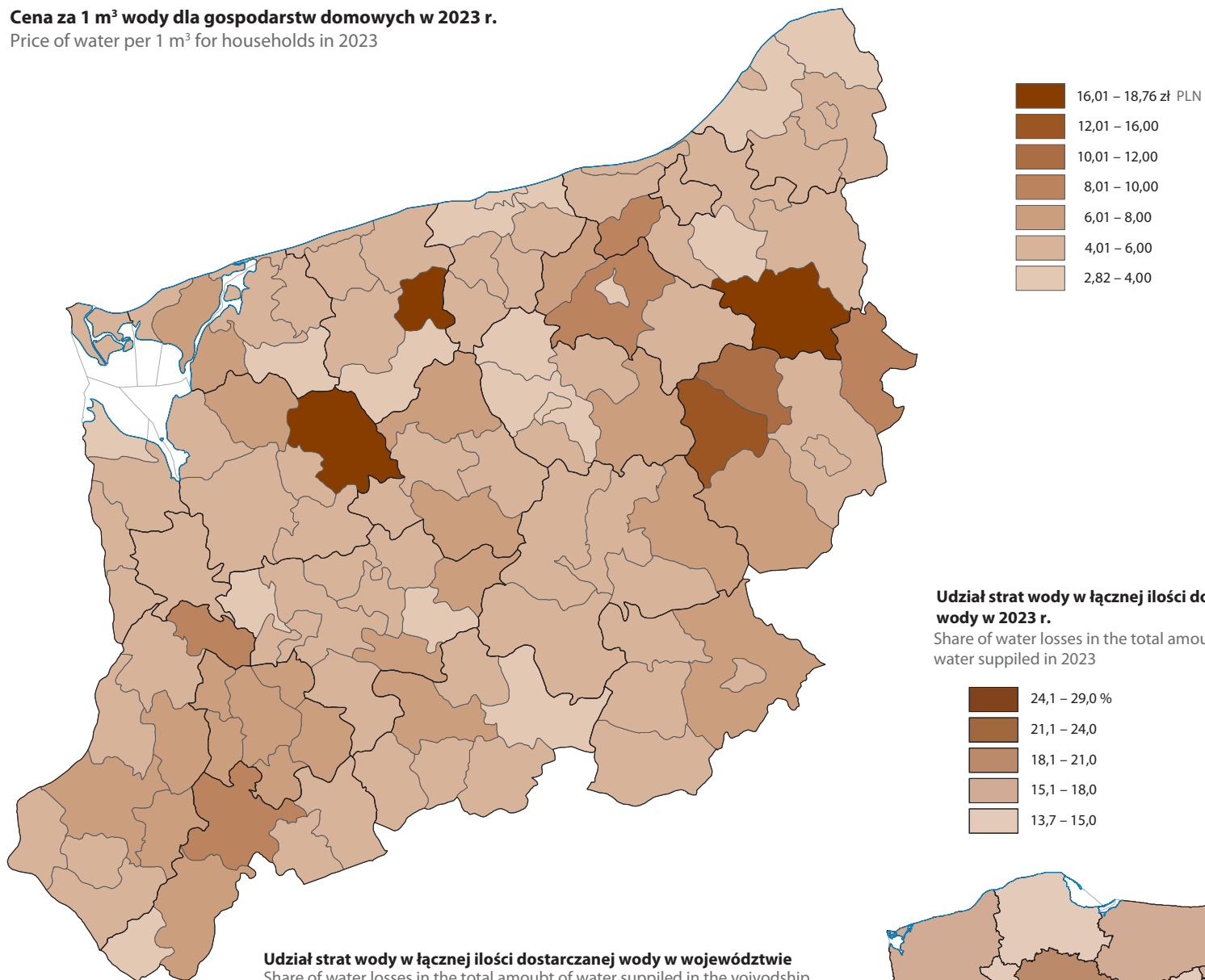
Average useful floor area of dwelling in Zachodniopomorskie Voivodship in 2010–2024



Ogółem (Total) | Przeznaczone na sprzedaż lub wynajem (Intended for sale or rent)


**Cena za 1 m<sup>3</sup> wody dla gospodarstw domowych w 2023 r.**

Price of water per 1 m<sup>3</sup> for households in 2023

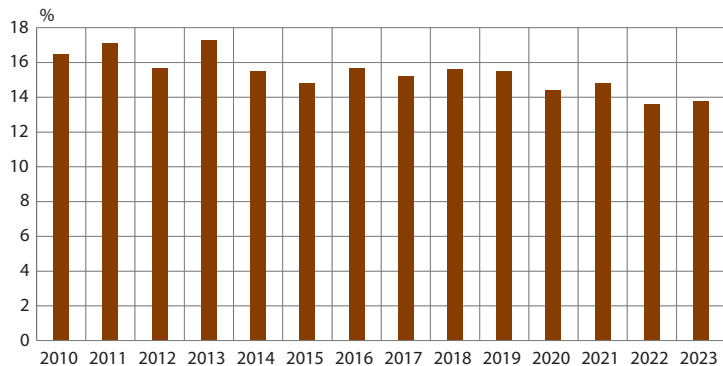


**Udział strat wody w łącznej ilości dostarczonej wody w 2023 r.**

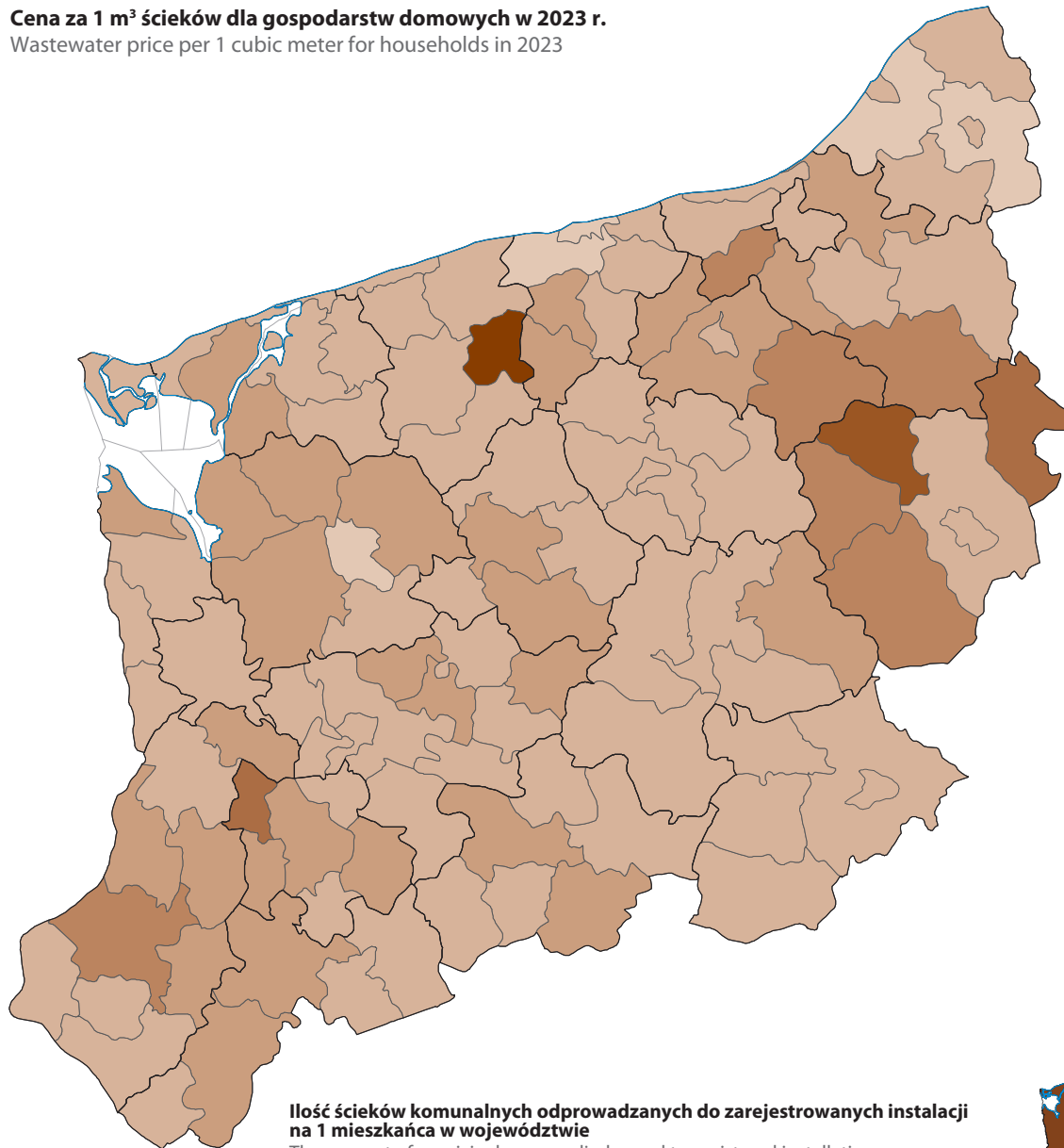
Share of water losses in the total amount of water supplied in 2023




**Udział strat wody w łącznej ilości dostarczanej wody w województwie**  
Share of water losses in the total amount of water supplied in the voivodship



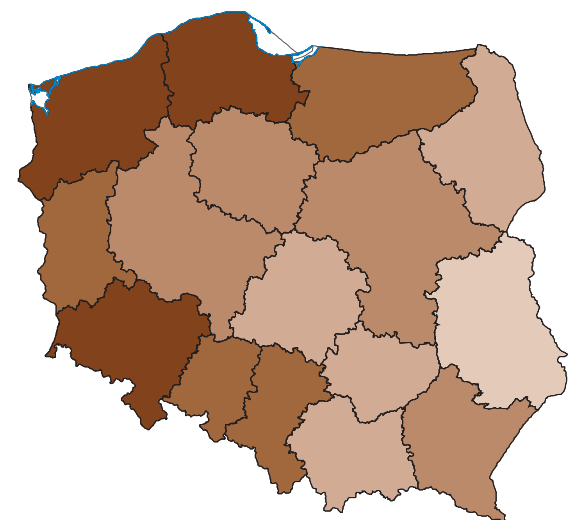
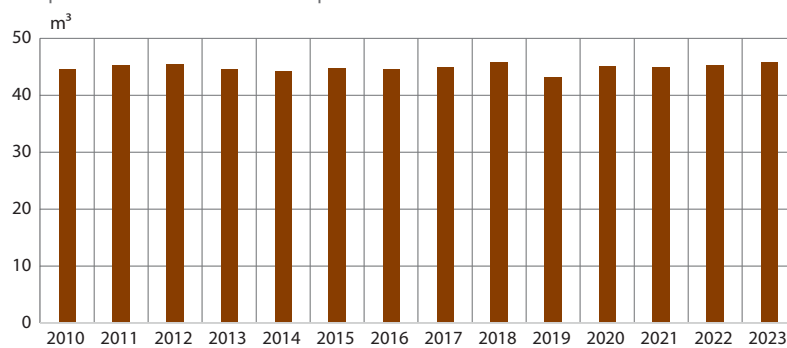
**Cena za 1 m<sup>3</sup> ścieków dla gospodarstw domowych w 2023 r.**  
Wastewater price per 1 cubic meter for households in 2023




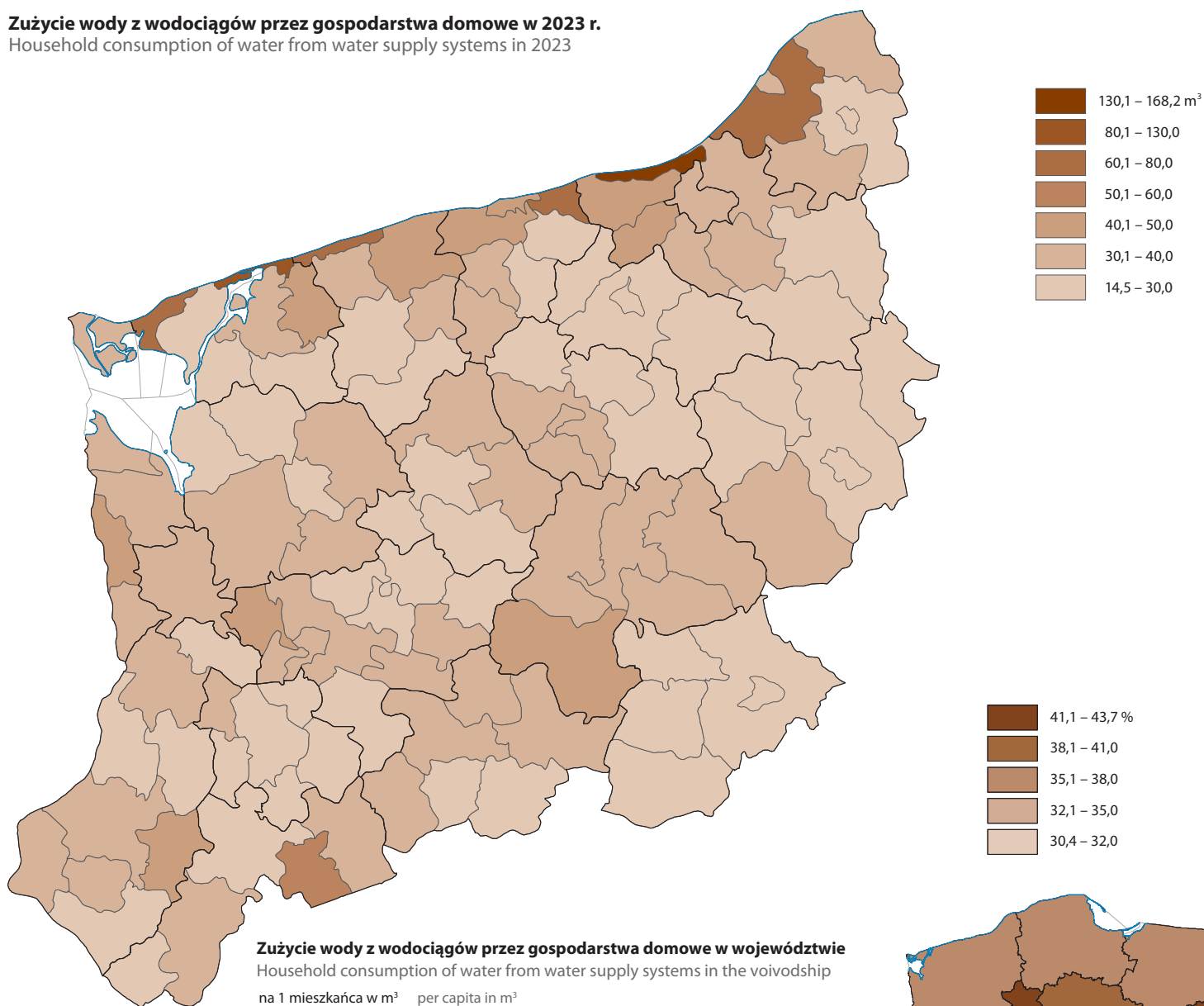
**Udział ścieków oczyszczonych w ściekach odprowadzanych w 2023 r.**  
Share of treated wastewater in discharged wastewater in 2023



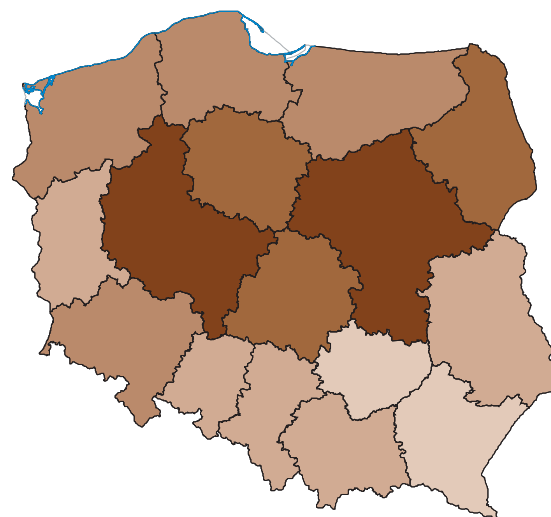
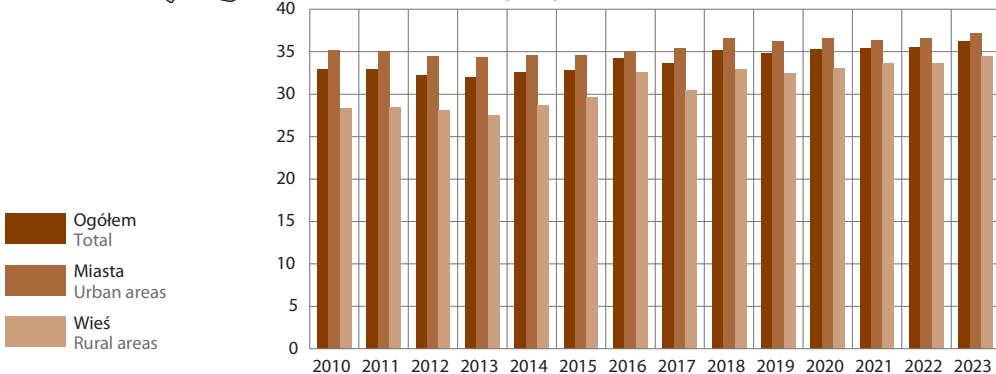
**Ilość ścieków komunalnych odprowadzanych do zarejestrowanych instalacji na 1 mieszkańca w województwie**  
The amount of municipal sewage discharged to registered installations per 1 resident in the voivodship



**Zużycie wody z wodociągów przez gospodarstwa domowe w 2023 r.**  
Household consumption of water from water supply systems in 2023




**Zużycie wody z wodociągów przez gospodarstwa domowe w województwie**  
Household consumption of water from water supply systems in the voivodship  
na 1 mieszkańca w m<sup>3</sup> per capita in m<sup>3</sup>




### Zużycie wody z sieci wodociągowej w gospodarstwach domowych według delimitacji obszarów wiejskich w 2023 r.

Household consumption of water from water supply systems by delimitation of rural areas in 2023

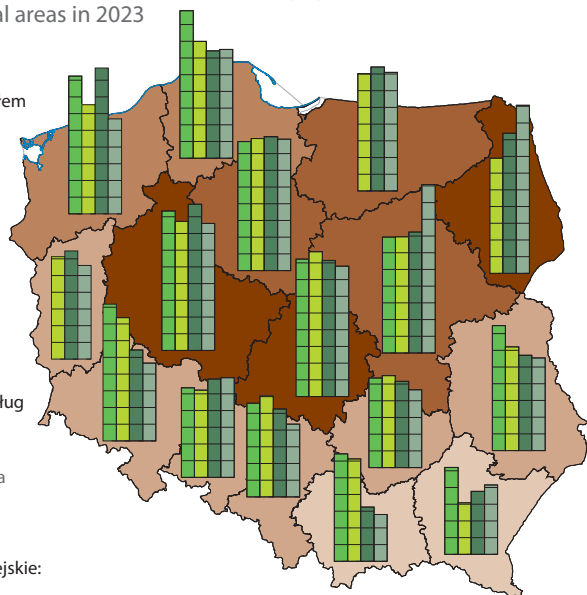
Na obszarach wiejskich ogółem  
w m<sup>3</sup> na mieszkańca  
Total in rural areas  
in m<sup>3</sup> per capita



Na obszarach wiejskich według typów obszarów wiejskich w m<sup>3</sup> na mieszkańca  
In rural areas by types of rural areas in m<sup>3</sup> per capita



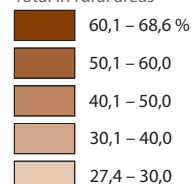
Obszary wiejskie:  
Rural areas:




### Ludność korzystająca z oczyszczalni ścieków według delimitacji obszarów wiejskich w 2023 r.

Population connected to wastewater treatment plants by delimitation of rural areas in 2023

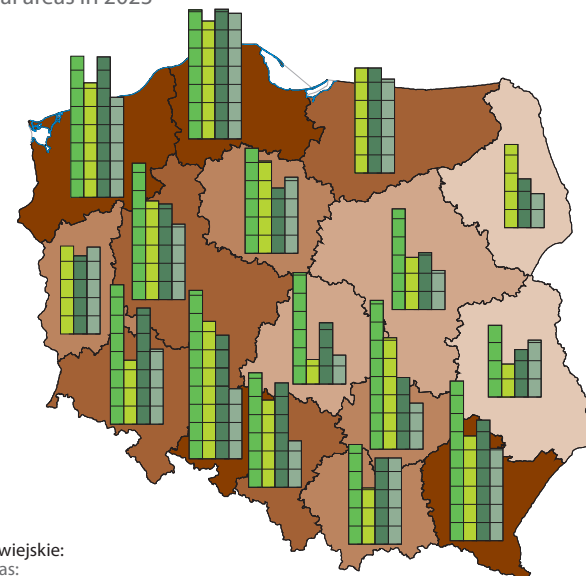
Na obszarach wiejskich ogółem  
Total in rural areas



Na obszarach wiejskich według typów obszarów wiejskich  
In rural areas by types of rural areas

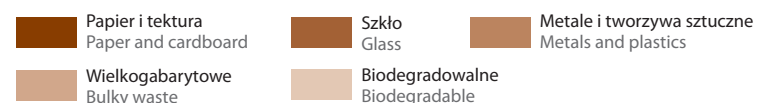
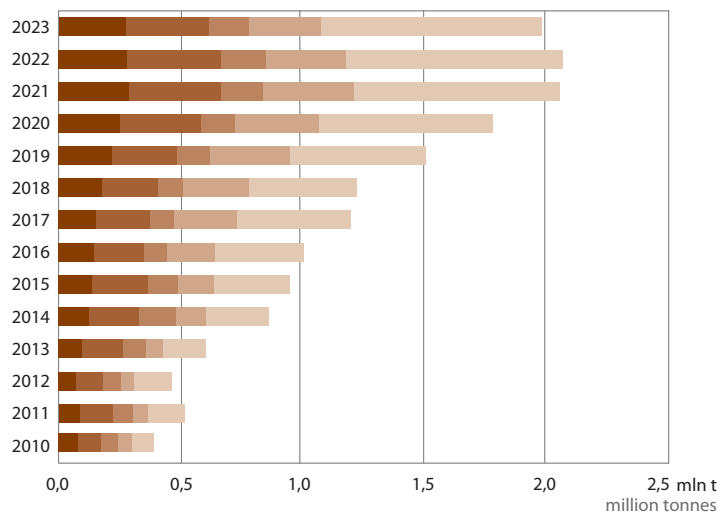


Obszary wiejskie:  
Rural areas:



### Odpady zebrane selektywnie w województwie zachodniopomorskim


Waste collected separately in Zachodniopomorskie Voivodship



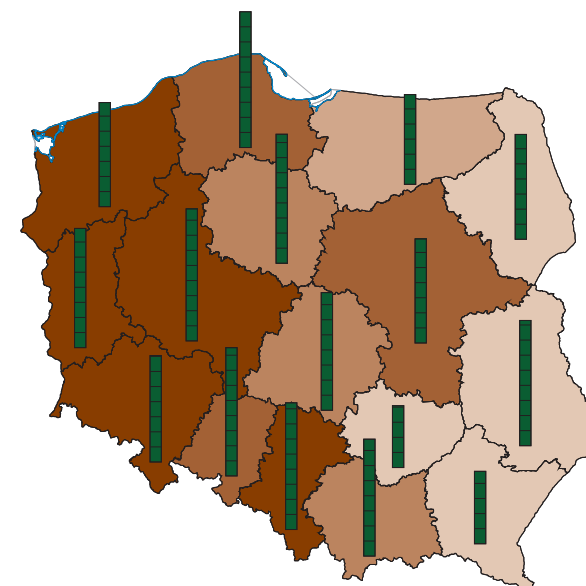
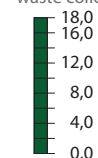
### Odpady komunalne w 2023 r.

Municipal waste in 2023

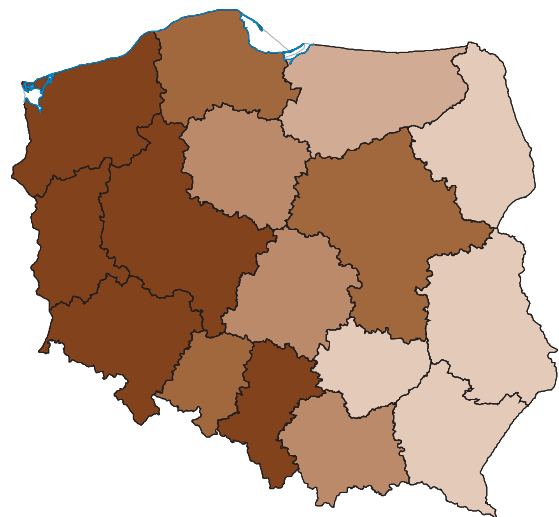

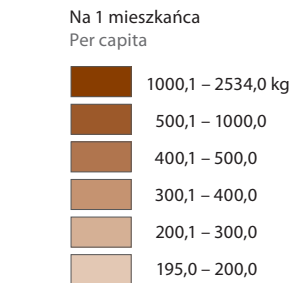
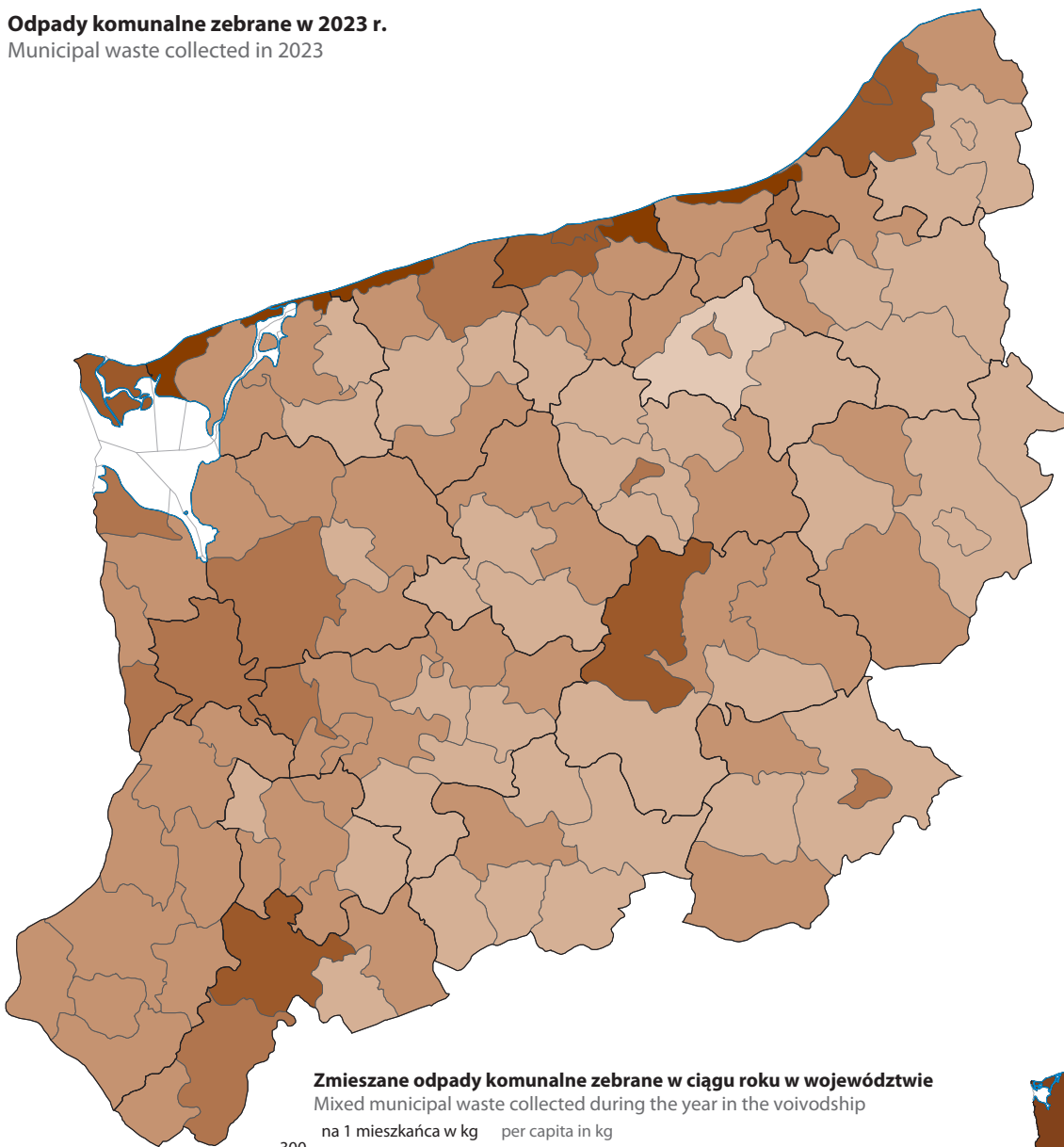
Masa odebranych i zebranych odpadów komunalnych w kg na mieszkańca  
Municipal waste collected in kg per capita



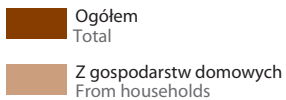
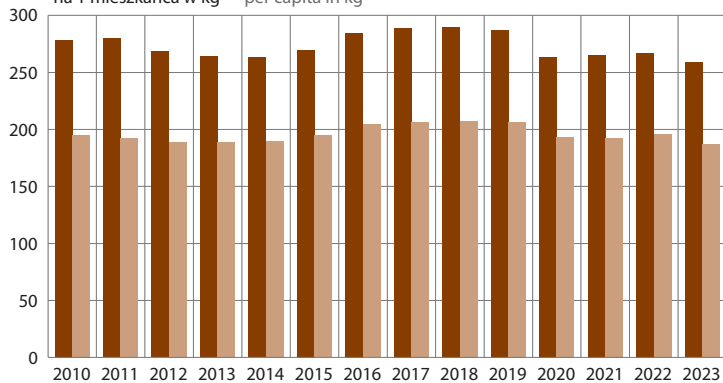
Odpady biodegradowalne zebrane selektywnie w % odpadów ogółem  
Biodegradable waste collected separately in % of total municipal waste collected



**Odpady komunalne zebrane w 2023 r.**  
Municipal waste collected in 2023

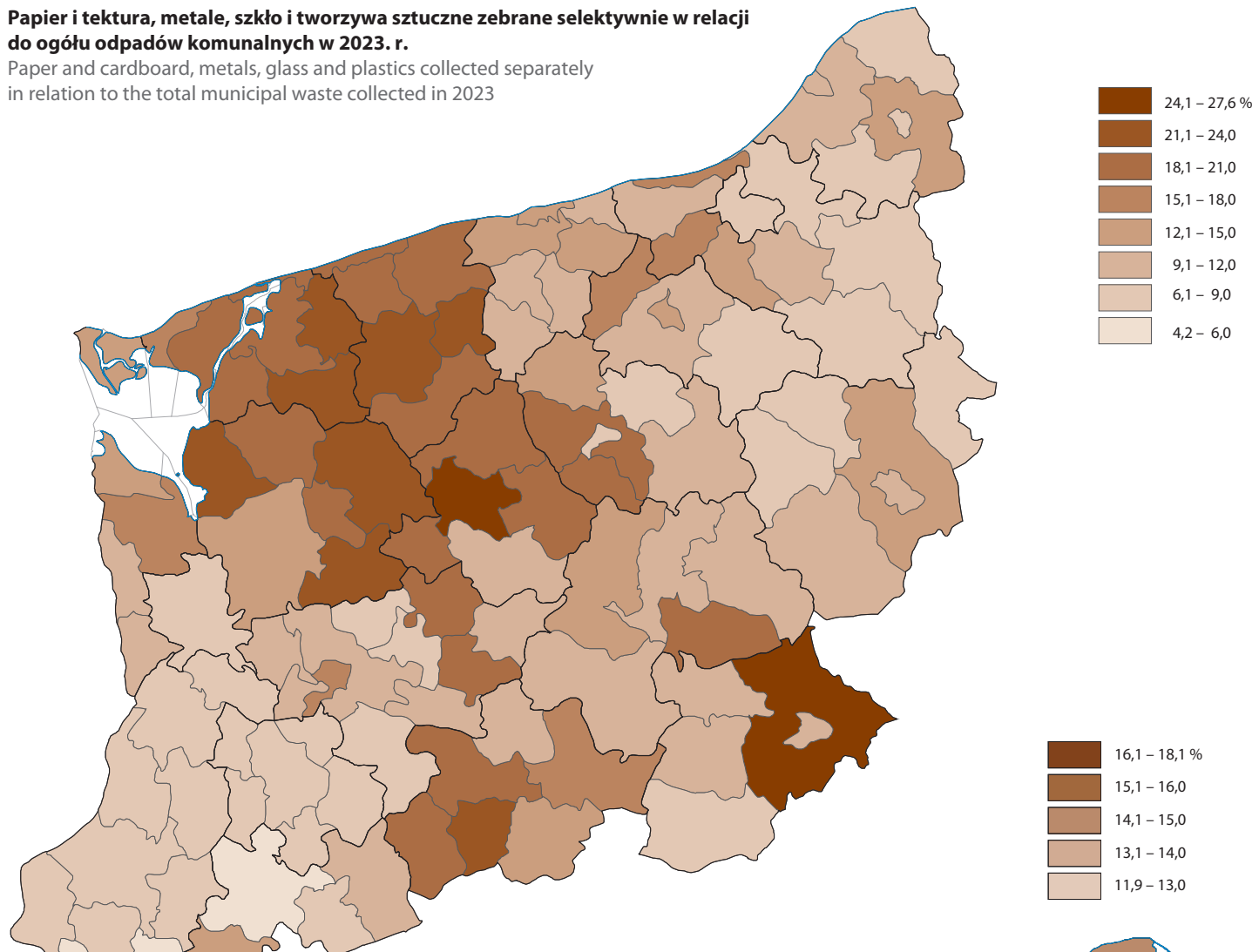


**Zmieszane odpady komunalne zebrane w ciągu roku w województwie**  
Mixed municipal waste collected during the year in the voivodship  
na 1 mieszkańca w kg per capita in kg



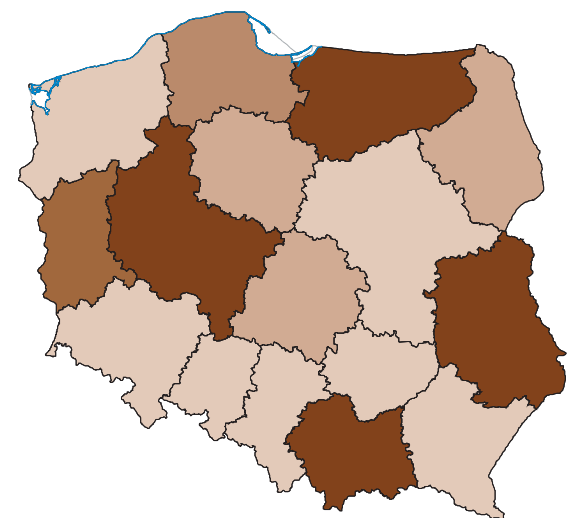
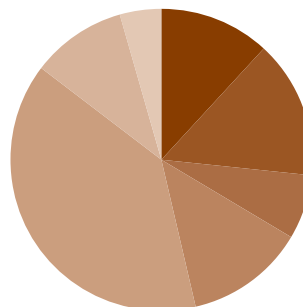
**Papier i tektura, metale, szkło i tworzywa sztuczne zebrane selektywnie w relacji do ogółu odpadów komunalnych w 2023. r.**

Paper and cardboard, metals, glass and plastics collected separately in relation to the total municipal waste collected in 2023



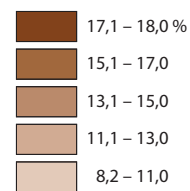
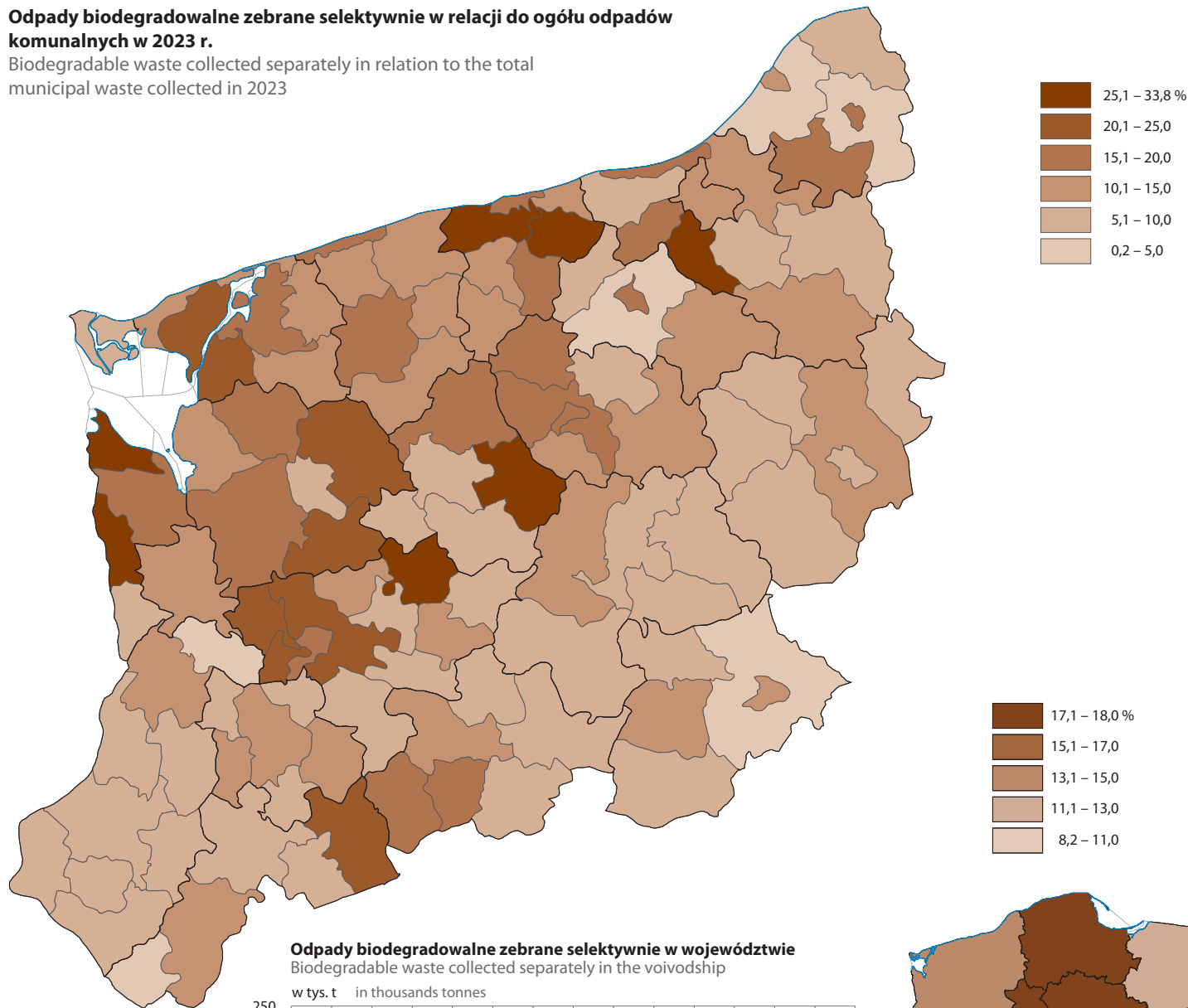
**Odpady komunalne zebrane selektywnie w województwie w 2023 r.**

Municipal waste collected separately in the voivodship in 2023



**Odpady biodegradowalne zebrane selektywnie w relacji do ogółu odpadów komunalnych w 2023 r.**

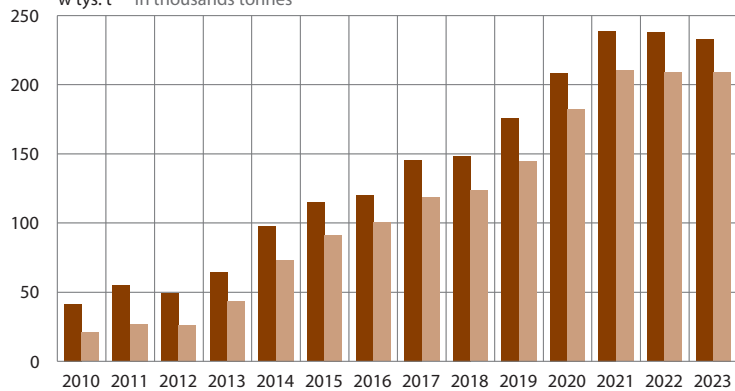
Biodegradable waste collected separately in relation to the total municipal waste collected in 2023



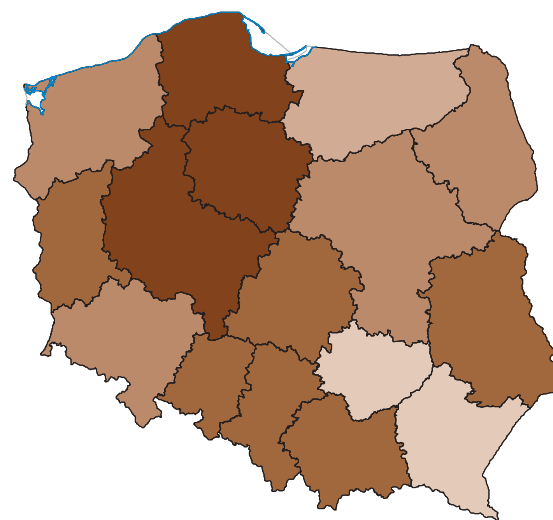
**Odpady biodegradowalne zebrane selektywnie w województwie**

Biodegradable waste collected separately in the voivodship

w tys. t in thousands tonnes



Ogółem  
 Total  
 Z gospodarstw domowych  
 From households

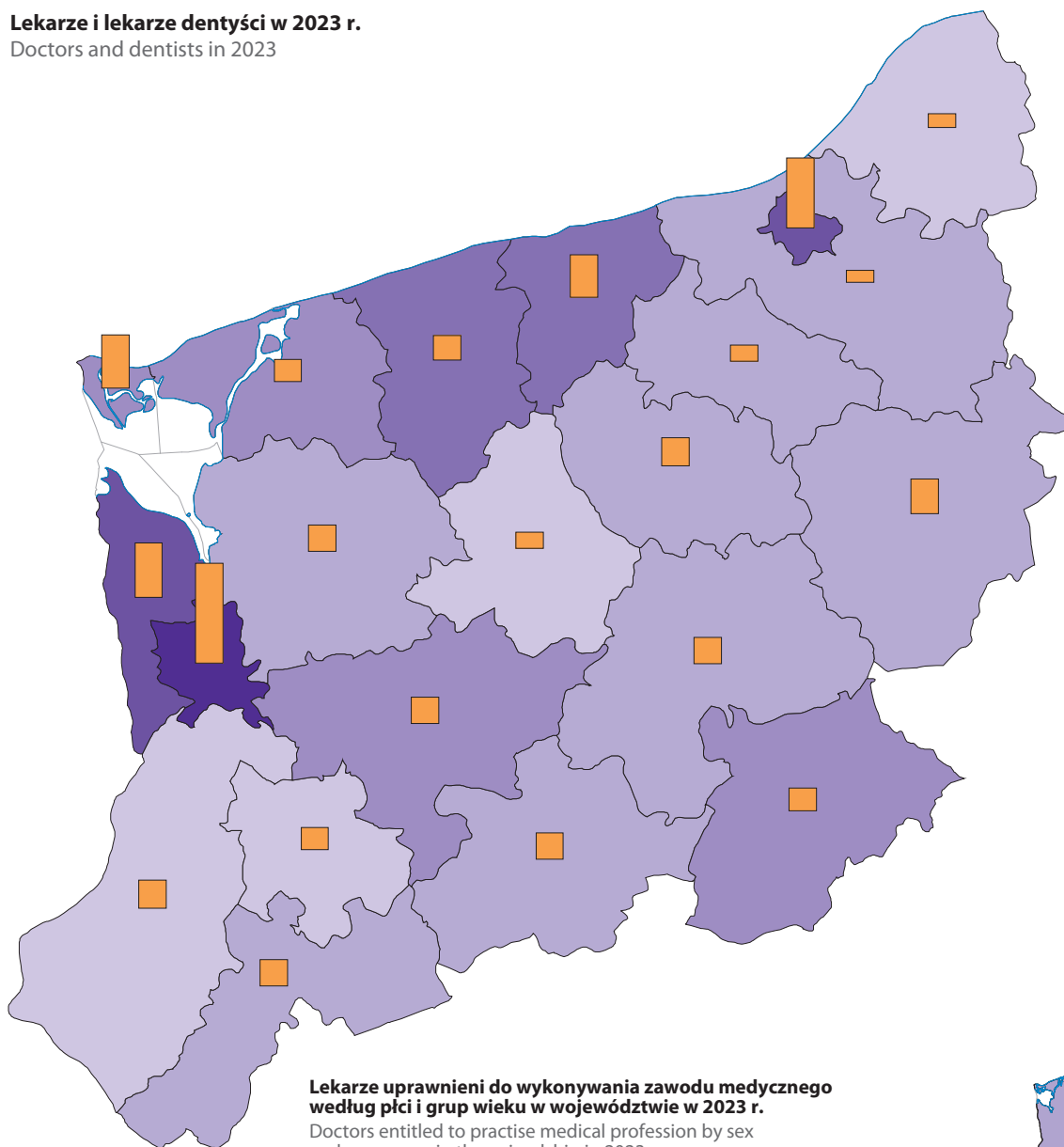


# **Zdrowie i pomoc społeczna**

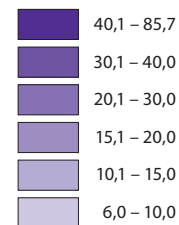
Health and social welfare



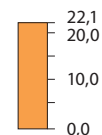
**Lekarze i lekarze dentyści w 2023 r.**  
Doctors and dentists in 2023



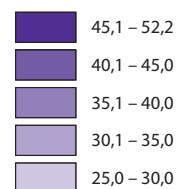
Lekarze na 10 tys. ludności  
Doctors per 10 thousand population



Lekarze dentyści na 10 tys. ludności  
Dentists per 10 thousand population

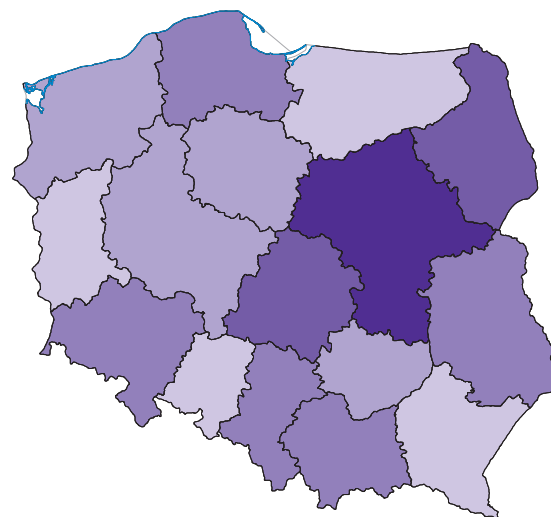
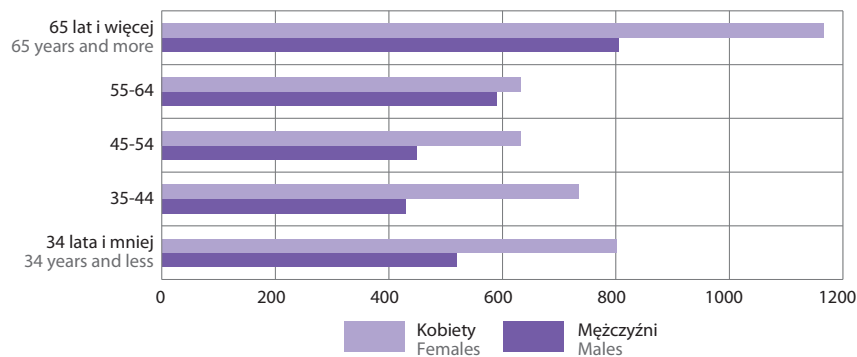


Lekarze na 10 tys. ludności  
Doctors per 10 thousand population<sup>1)</sup>



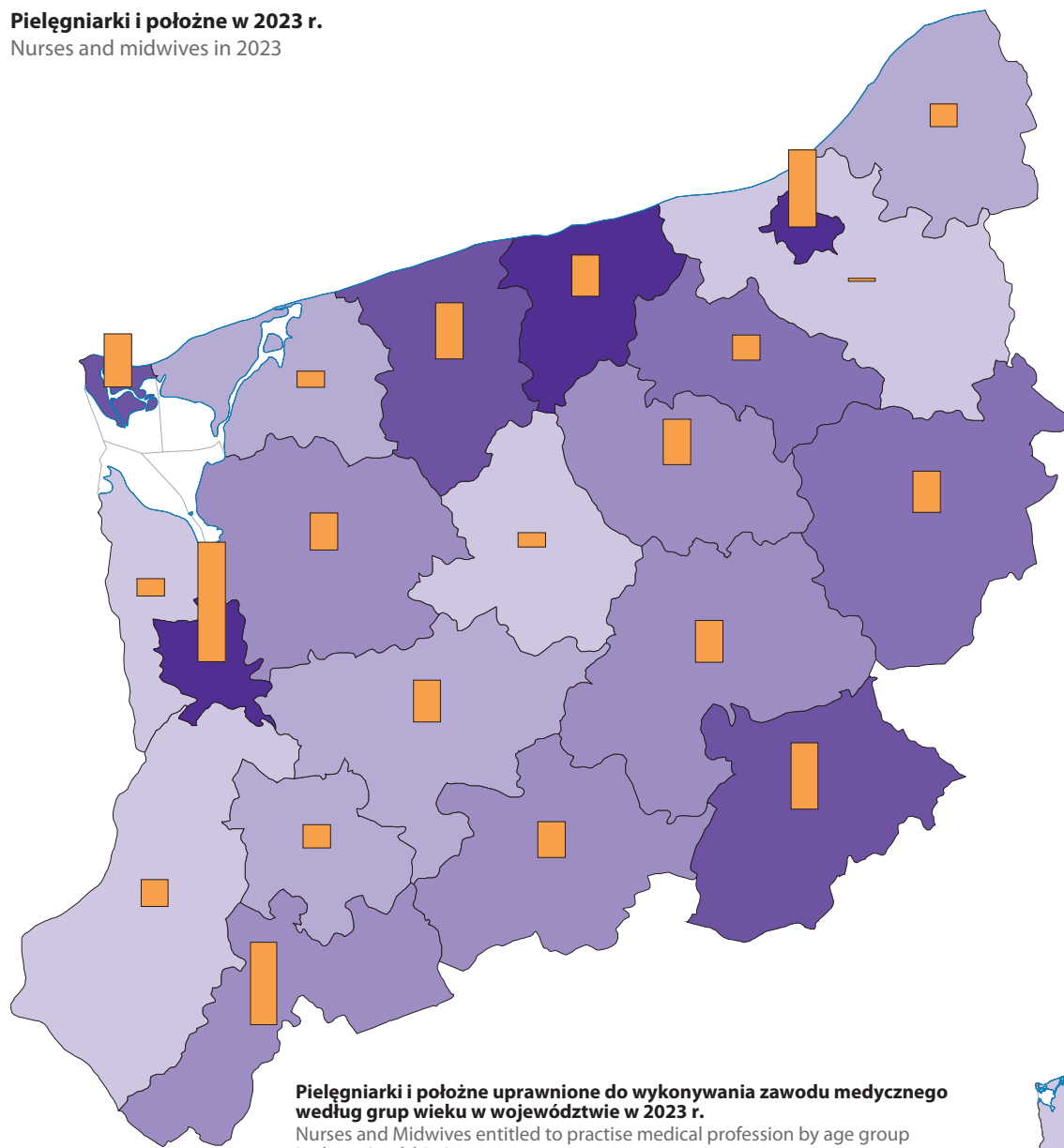
**Lekarze uprawnieni do wykonywania zawodu medycznego według płci i grup wieku w województwie w 2023 r.**

Doctors entitled to practise medical profession by sex and age group in the voivodship in 2023

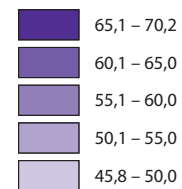


**Pielęgniarki i położne w 2023 r.**

Nurses and midwives in 2023

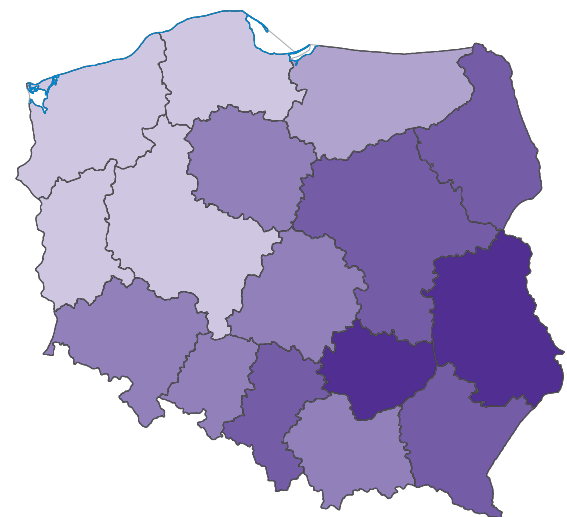
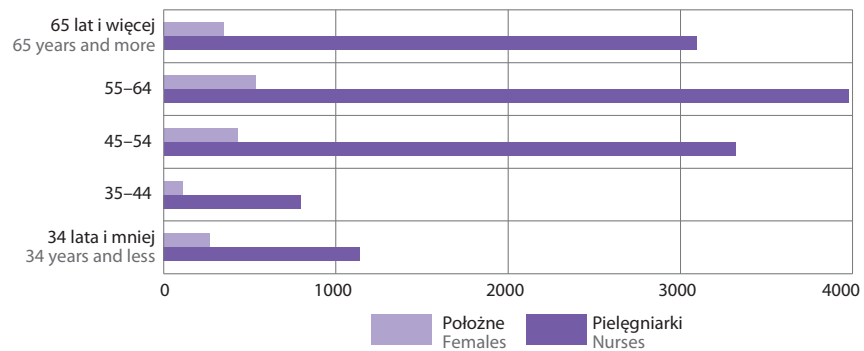


**Pielęgniarki na 10 tys. ludności**  
Nurses per 10 thousand population



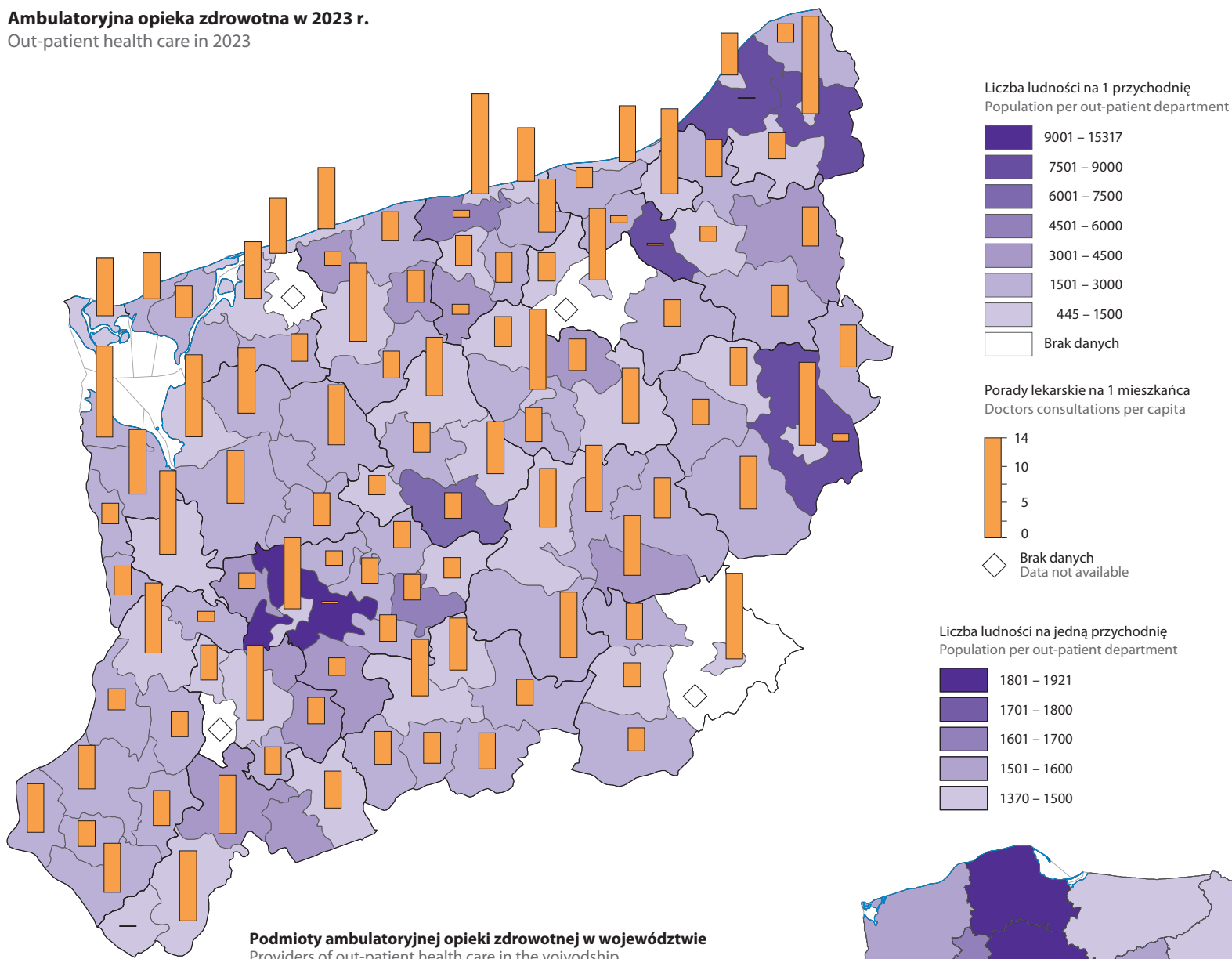
**Pielęgniarki i położne uprawnione do wykonywania zawodu medycznego według grup wieku w województwie w 2023 r.**

Nurses and Midwives entitled to practise medical profession by age group in the voivodship in 2023

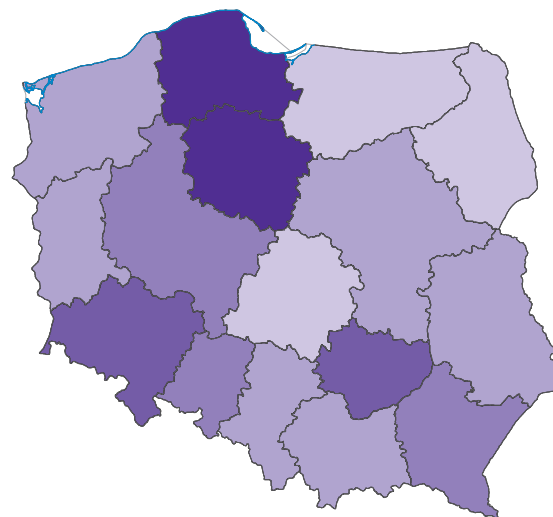
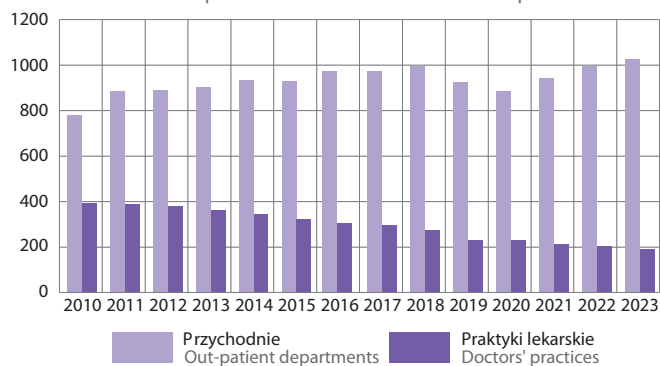


**Ambulatoryjna opieka zdrowotna w 2023 r.**

Out-patient health care in 2023

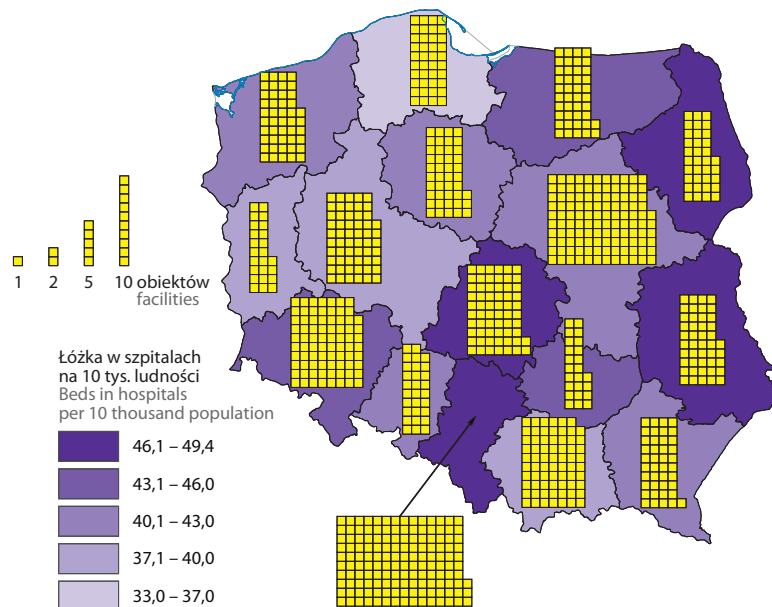


**Podmioty ambulatoryjnej opieki zdrowotnej w województwie**  
Providers of out-patient health care in the voivodship



**Szpitala ogólne w 2023 r.**

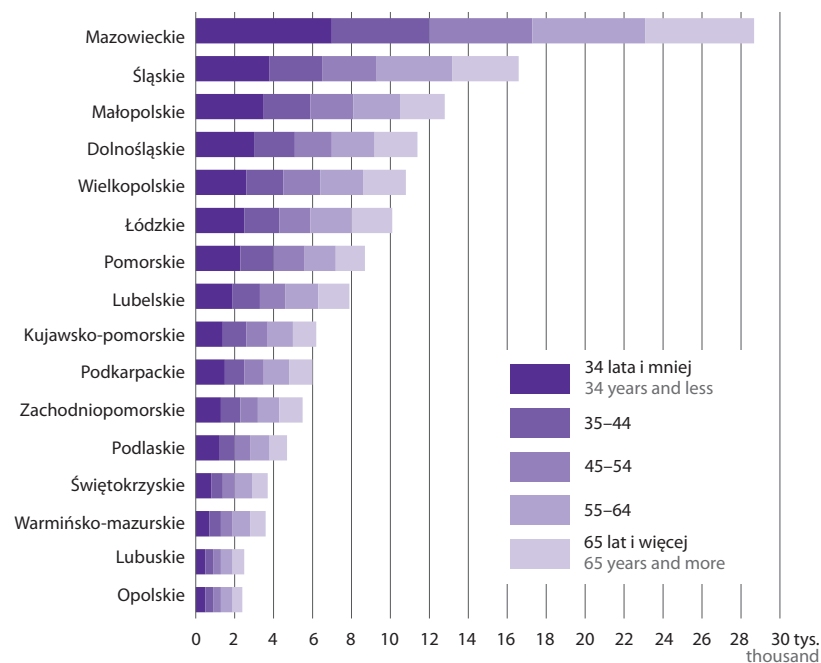
General hospitals in 2023



Źródło: Ministerstwo Zdrowia, Ministerstwo Spraw Wewnętrznych i Administracji.  
Source: Ministry of Health, Ministry of the Interior and Administration.

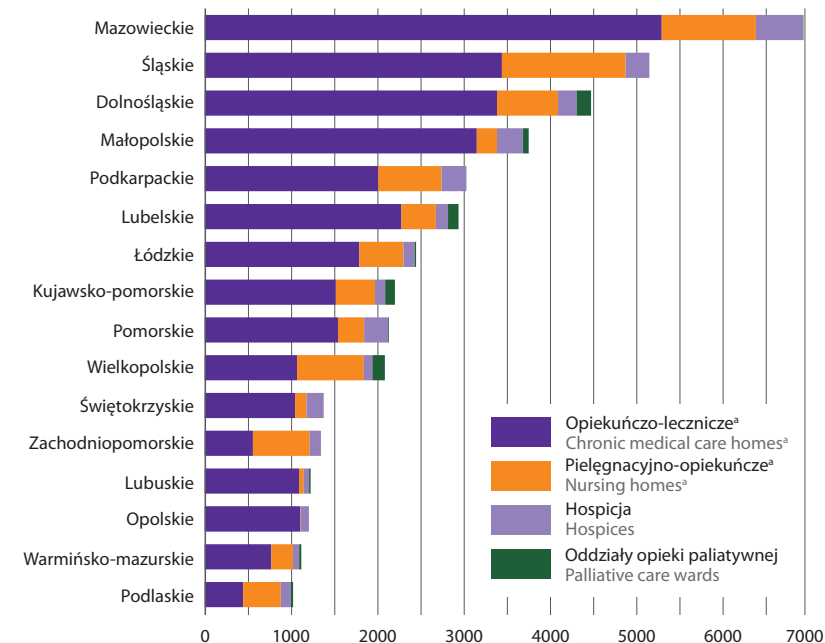
**Lekarze według wieku w 2023 r.**

Doctors by age in 2023



**Łóżka w stacjonarnych zakładach opieki długoterminowej i hospicyjno-paliatywnej w 2023 r.**

Beds in in-patient long-term care and hospice and palliative care facilities in 2023

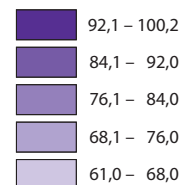


<sup>a</sup> łącznie z zakładami o profilu psychiatrycznym.  
Źródło: Ministerstwo Zdrowia, Ministerstwo Spraw Wewnętrznych i Administracji.  
<sup>a</sup> Including facilities with psychiatres profiles.  
Source: Ministry of Health, Ministry of the Interior and Administration.

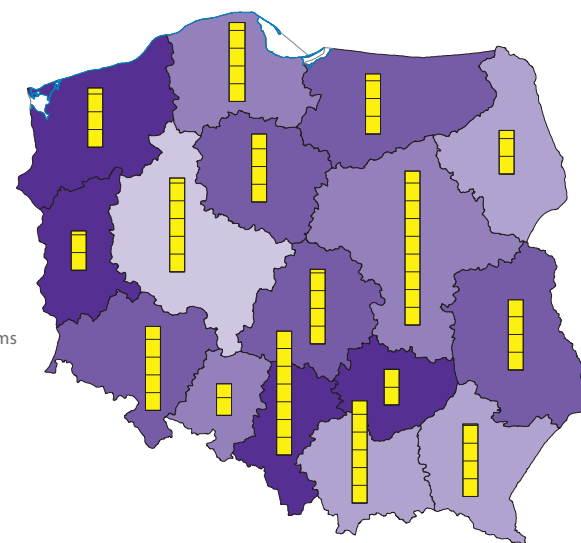

**Ratownictwo medyczne i pomoc doraźna w 2024 r.**

Emergency medical services and first aid in 2024

Wyjazdy na miejsce zdarzenia (w ciągu roku) na 1000 ludności  
Calls to the place of occurrence (during the year) per 1000 population

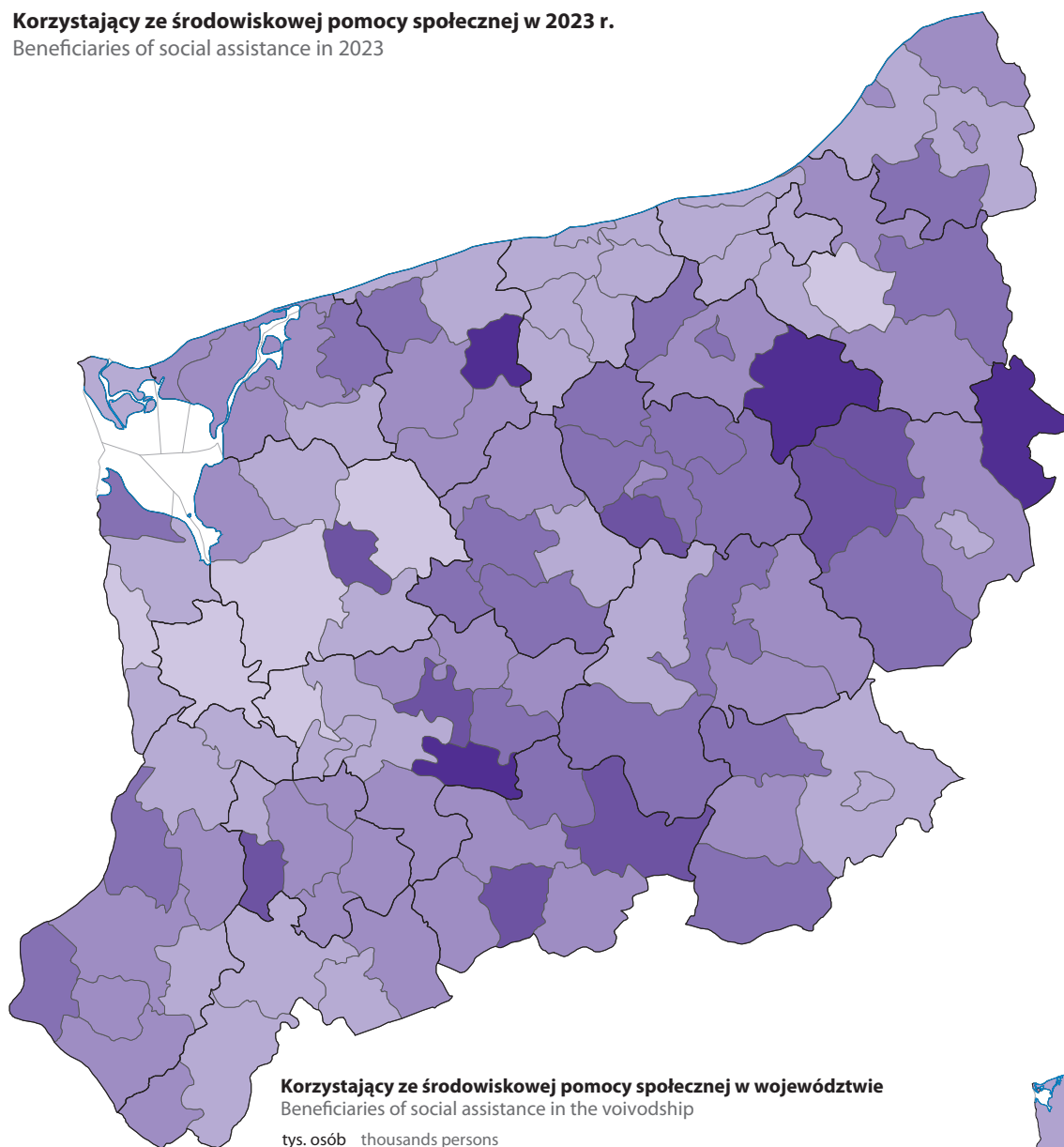


Zespoły ratownictwa medycznego  
Emergency rescue teams

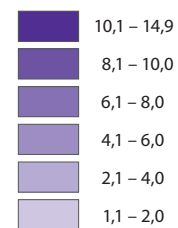


**Korzystający ze środowiskowej pomocy społecznej w 2023 r.**


Beneficiaries of social assistance in 2023



W % ludności ogółem  
In % of the total population

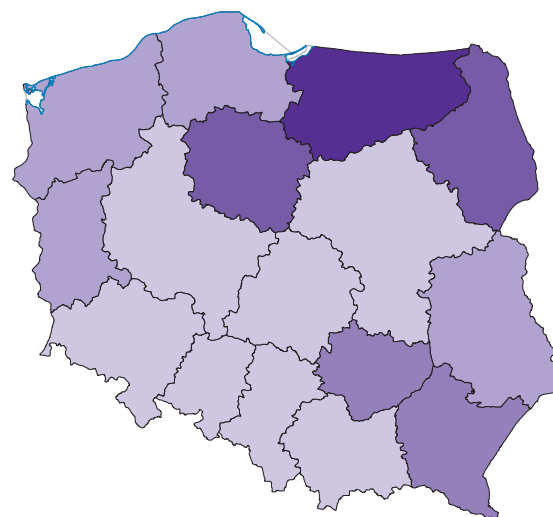


W % ludności ogółem  
In % of the total population

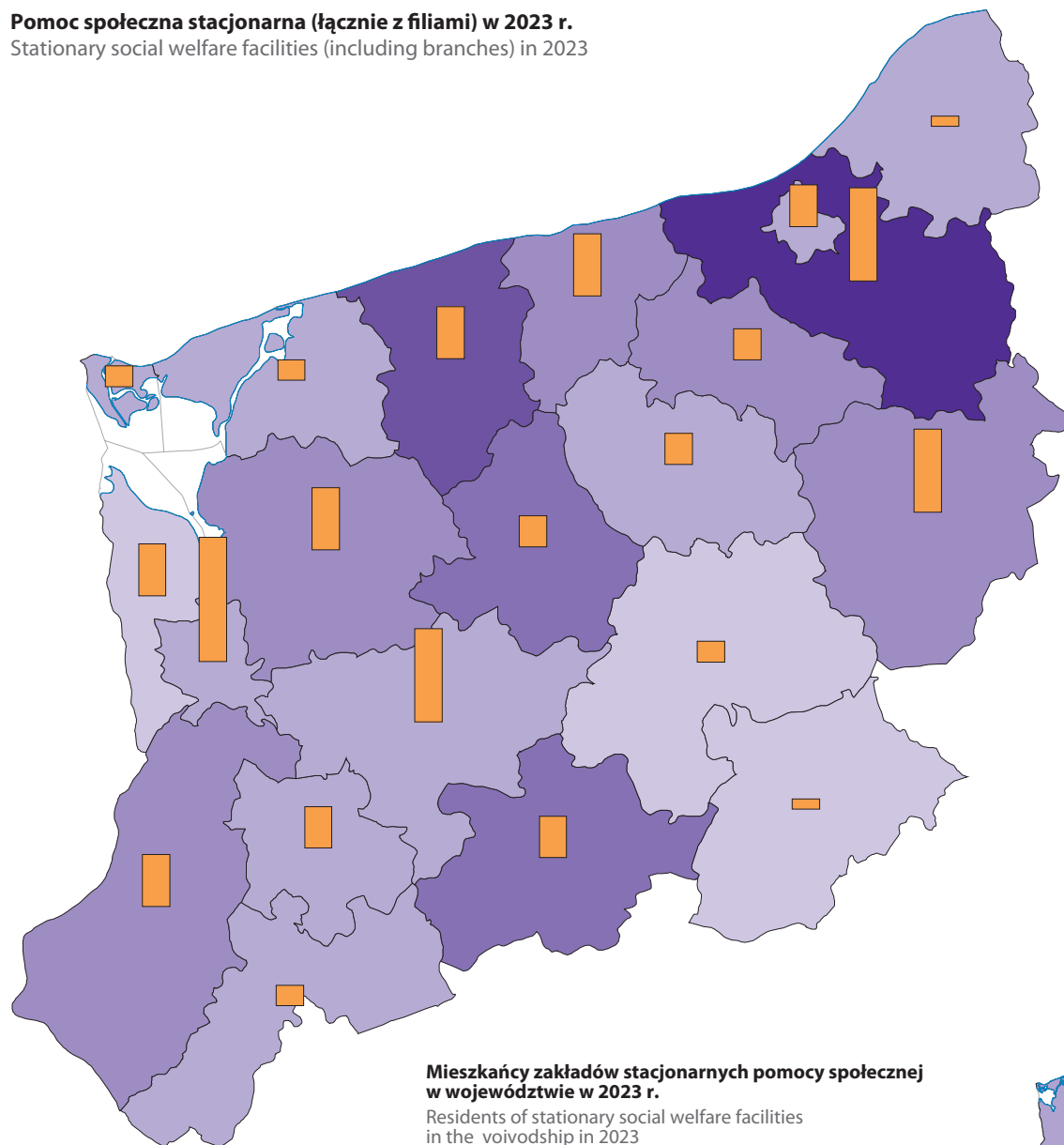


**Korzystający ze środowiskowej pomocy społecznej w województwie**

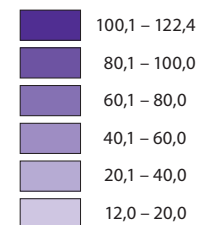
Beneficiaries of social assistance in the voivodship



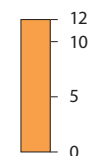
**Pomoc społeczna stacjonarna (łącznie z filiami) w 2023 r.**  
 Stationary social welfare facilities (including branches) in 2023



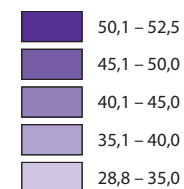
Miejsca na 10 tys. ludności  
 Places per 10 thousand population



Liczba placówek  
 Number of facilities

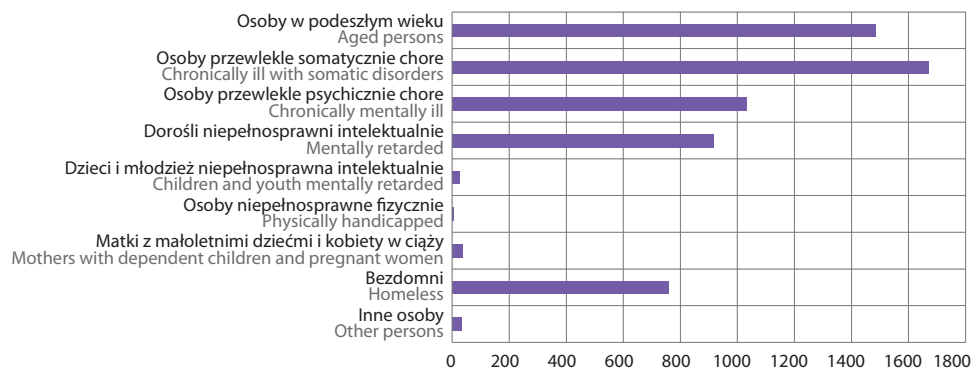


Miejsca na 10 tys. ludności  
 Places per 10 thousand population



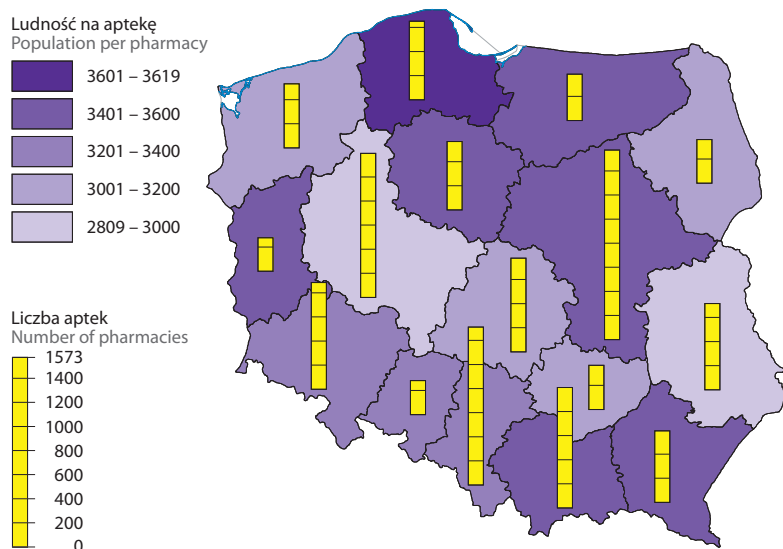
**Mieszkańcy zakładów stacjonarnych pomocy społecznej w województwie w 2023 r.**

Residents of stationary social welfare facilities in the voivodship in 2023



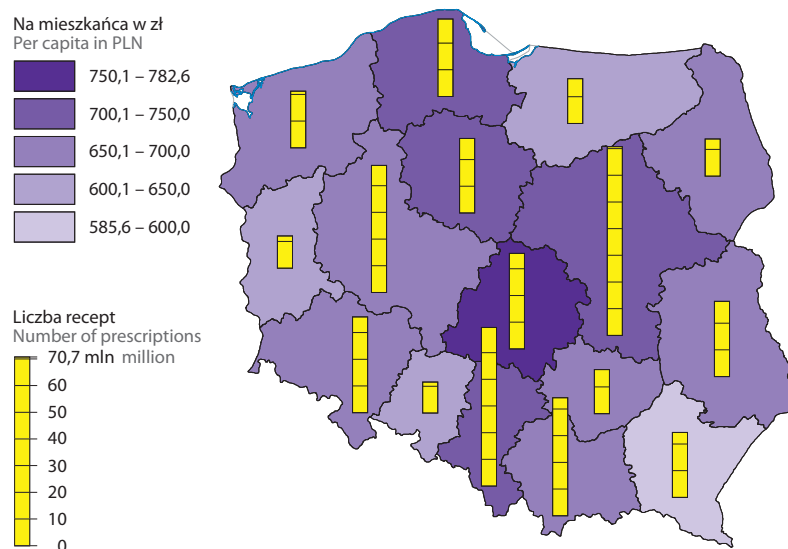
**Apteki ogólnodostępne w 2023 r.**

Generally available pharmacies in 2023



**Sprzedż leków na receptę w 2023 r.**

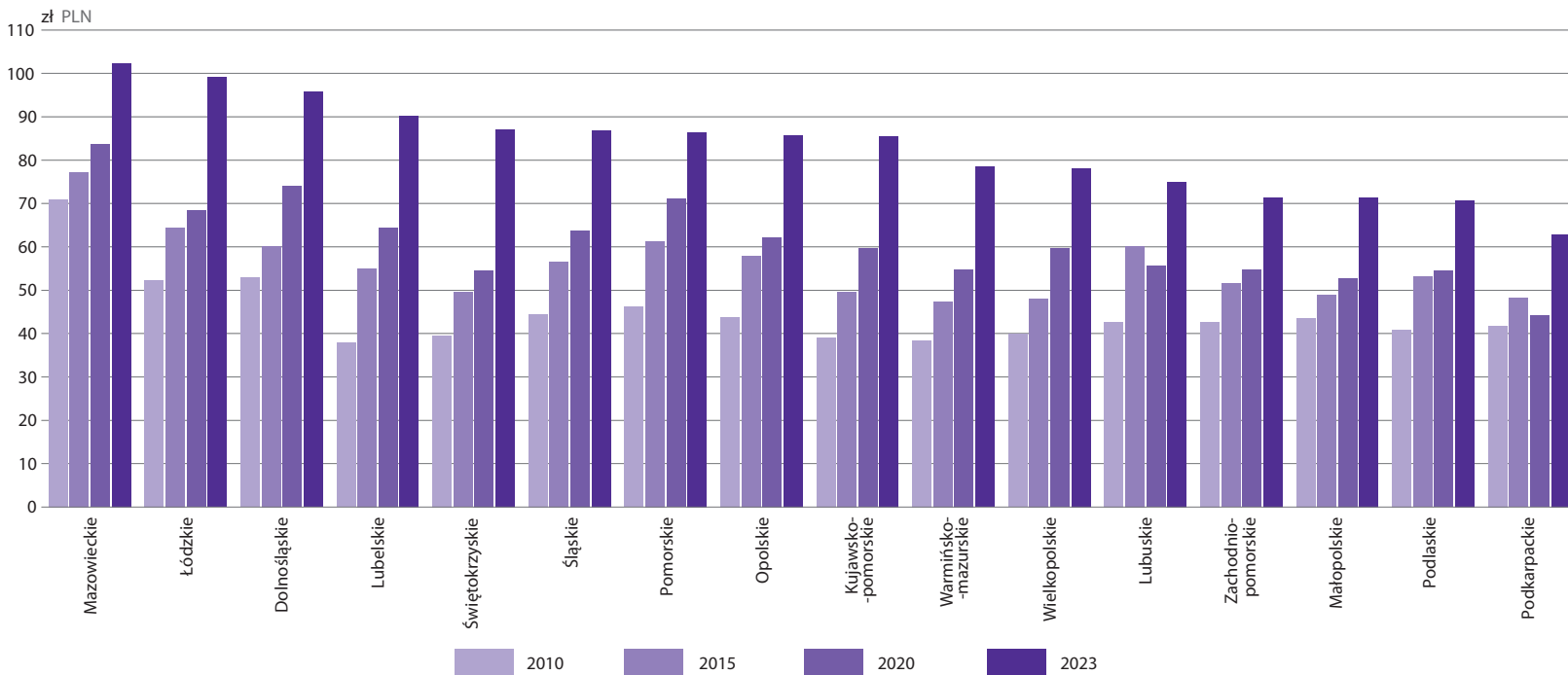
Sales of prescription medicines in 2023



Źródło: Ministerstwo Zdrowia.  
Source: Ministry of Health.

**Przeciętne miesięczne wydatki na zdrowie na 1 osobę w gospodarstwach domowych**

Average monthly expenditure on health per capita in households



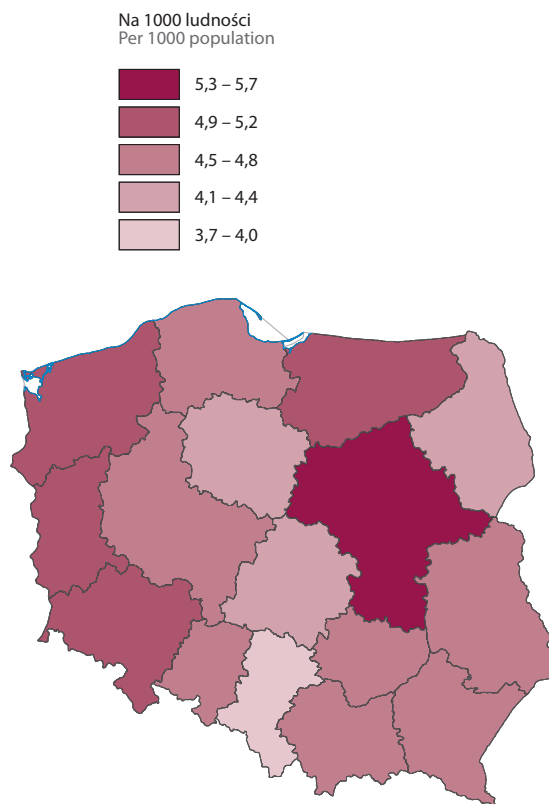
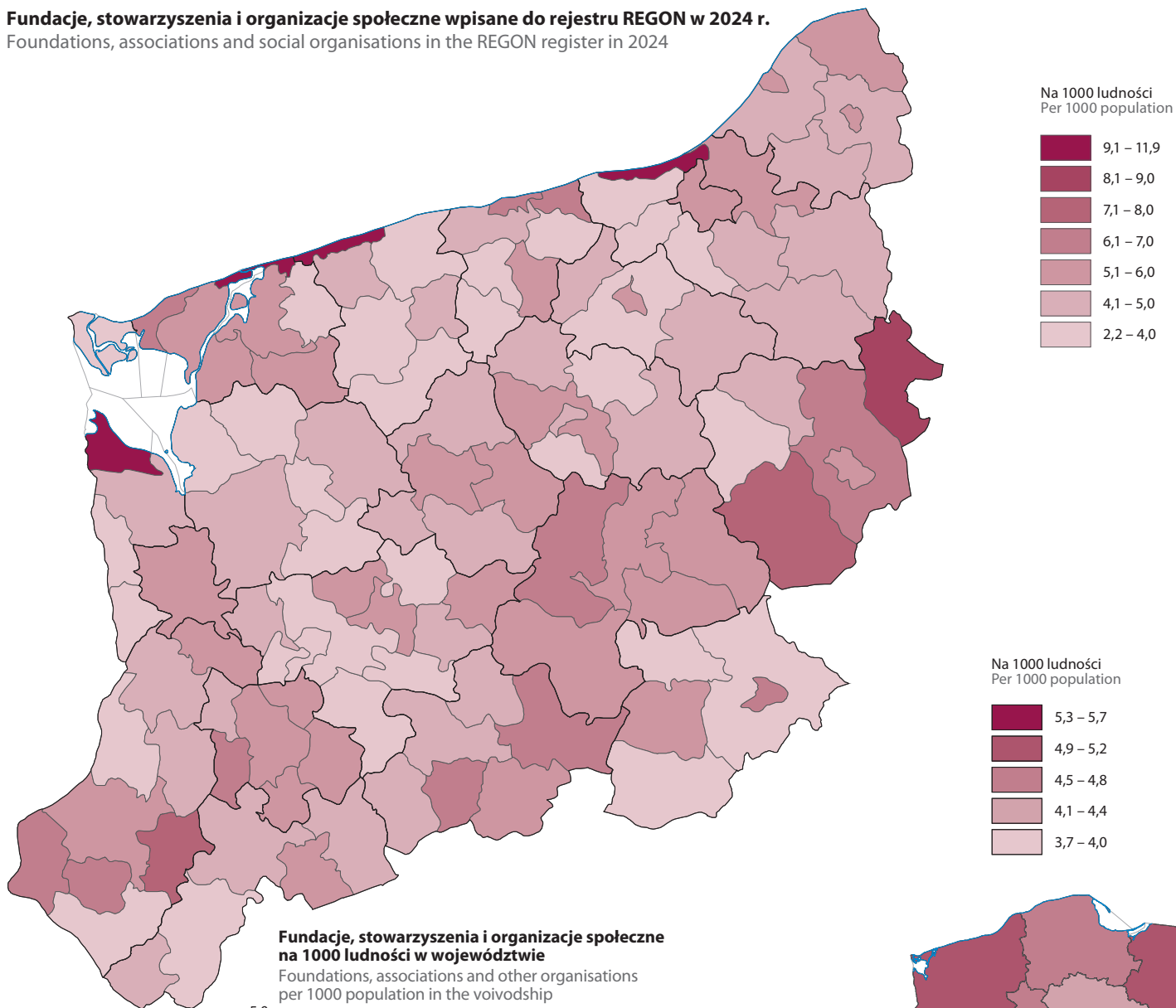
# **Społeczeństwo obywatelskie i wydatki rozwojowe**

Civil society and development  
expenditure



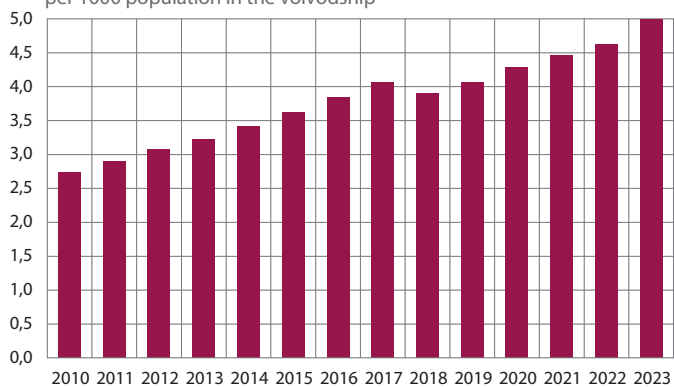
**Fundacje, stowarzyszenia i organizacje społeczne wpisane do rejestru REGON w 2024 r.**

Foundations, associations and social organisations in the REGON register in 2024



**Fundacje, stowarzyszenia i organizacje społeczne na 1000 ludności w województwie**

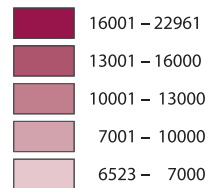
Foundations, associations and other organisations per 1000 population in the voivodship



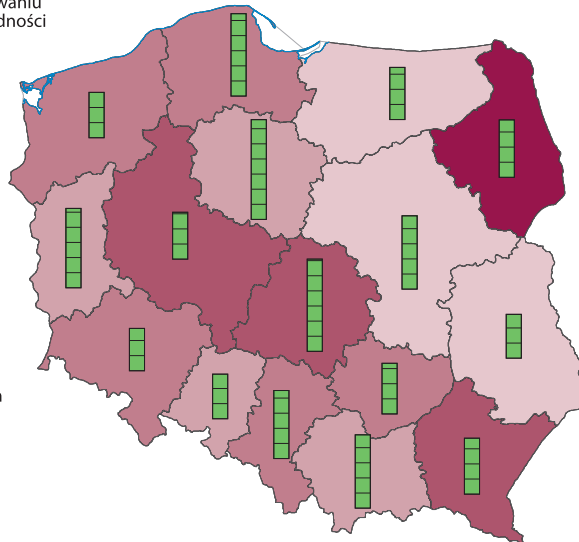

### Budżet obywatelski w gminach w 2023 r.

Civic budget in municipalities in 2023

Udział mieszkańców w głosowaniu nad projektami na 100 tys. ludności  
Residents' participation in voting on projects per 100 thousand population



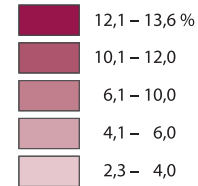
Projekty zgłoszone w ramach budżetu obywatelskiego na 100 tys. ludności  
Projects submitted as part of the civic budget per 100 thousand population



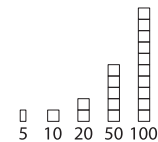
### Wnioski w ramach inicjatywy lokalnej w gminach<sup>a</sup> w 2023 r.

Applications under the local initiative in municipalities<sup>a</sup> in 2023

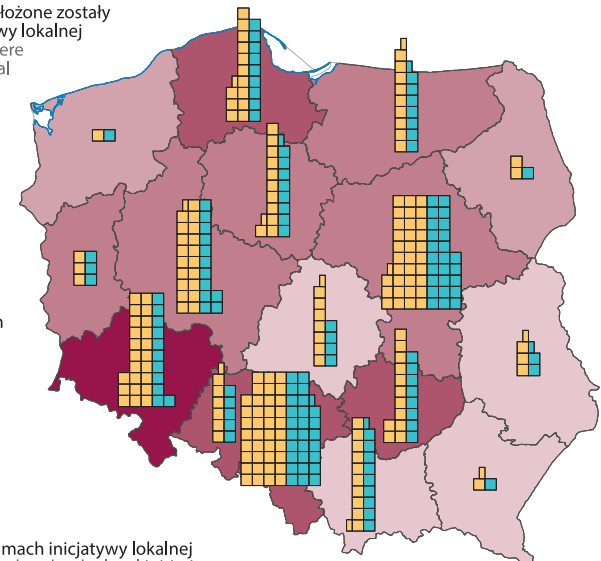
Odsetek gmin, w których złożone zostały wnioski w ramach inicjatywy lokalnej  
Share of municipalities where applications under the local initiative were submitted



Realizacja zadań w ramach inicjatywy lokalnej  
Implementation of tasks under the local initiative



- Złożone wnioski w ramach inicjatywy lokalnej  
Applications submitted under the local initiative
- Zawarte umowy w ramach inicjatywy lokalnej  
Contracts concluded under the local initiative

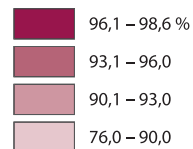


<sup>a</sup> W województwie mazowieckim łącznie z dzielnicami m.st. Warszawy.  
<sup>a</sup> In Mazowieckie Voivodship including districts of the Capital City of Warsaw.

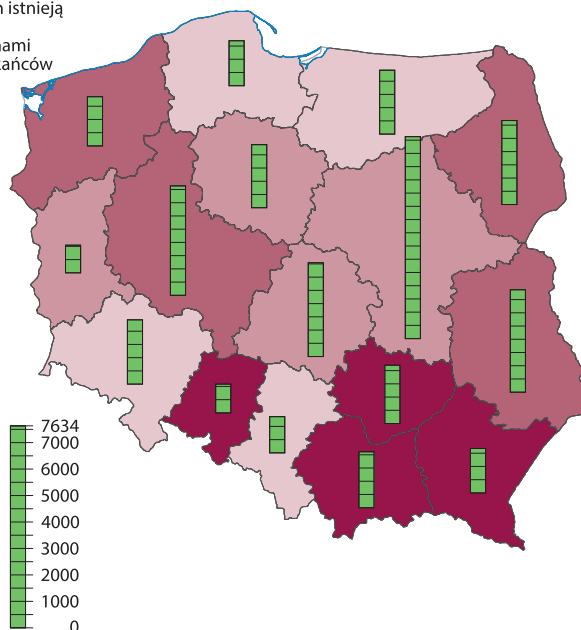
### Jednostki pomocnicze gminy<sup>a</sup>, w których funkcjonują organy wybrane przez mieszkańców w 2022 r.

Auxiliary units of municipalities<sup>a</sup> with bodies elected by residents in 2022

Odsetek gmin, w których istnieją jednostki pomocnicze z funkcjonującymi organami wybranymi przez mieszkańców  
Share of municipalities with auxiliary units in which bodies elected by residents operate



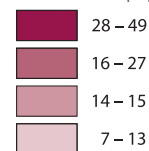
Jednostki pomocnicze gminy<sup>a</sup> w których funkcjonują organy wybrane przez mieszkańców  
Auxiliary units of municipalities<sup>a</sup> in which bodies elected by residents operate



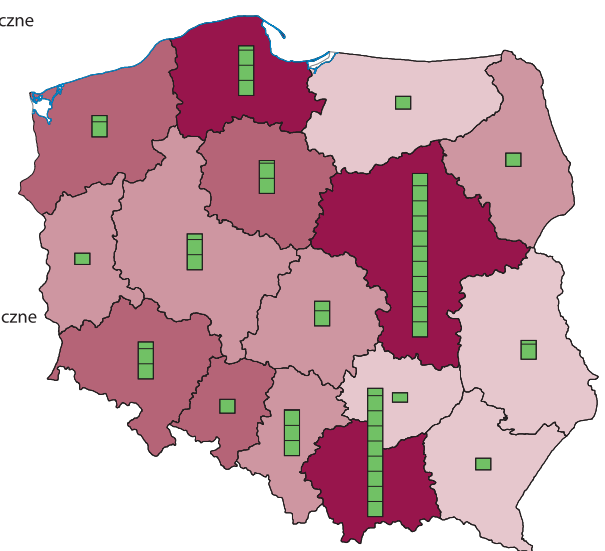

### Zgromadzenia publiczne w 2022 r.

Public gatherings in 2022

Odbyte zgromadzenia publiczne na 100 tys. ludności  
Public gatherings held per 100 thousand population



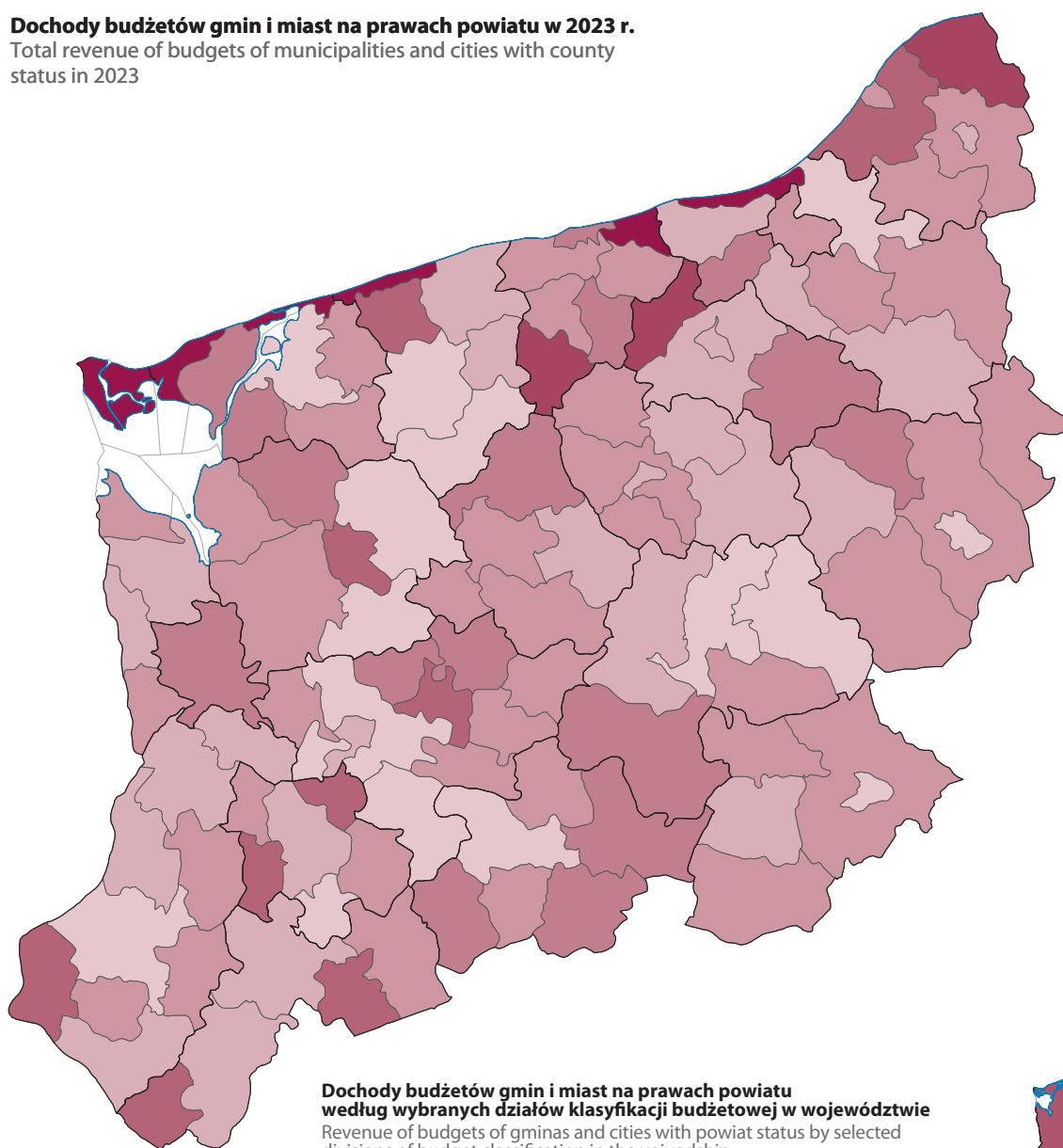
Odbyte zgromadzenia publiczne  
Held public gatherings




<sup>a</sup> Sołectwa, dzielnice, osiedla i inne.  
<sup>a</sup> A Village administrator's offices, districts, housing estates and others.

### Dochody budżetów gmin i miast na prawach powiatu w 2023 r.

Total revenue of budgets of municipalities and cities with county status in 2023

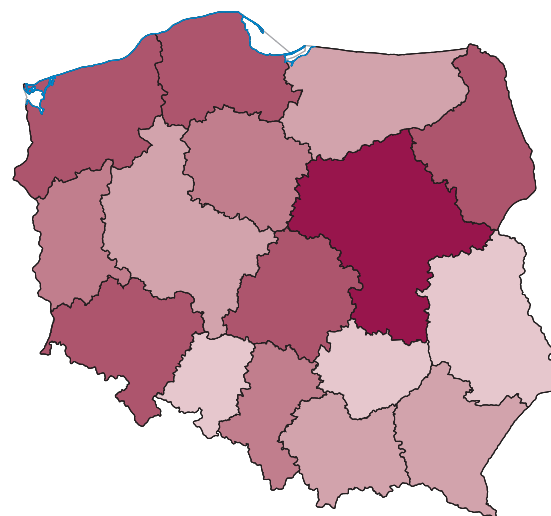
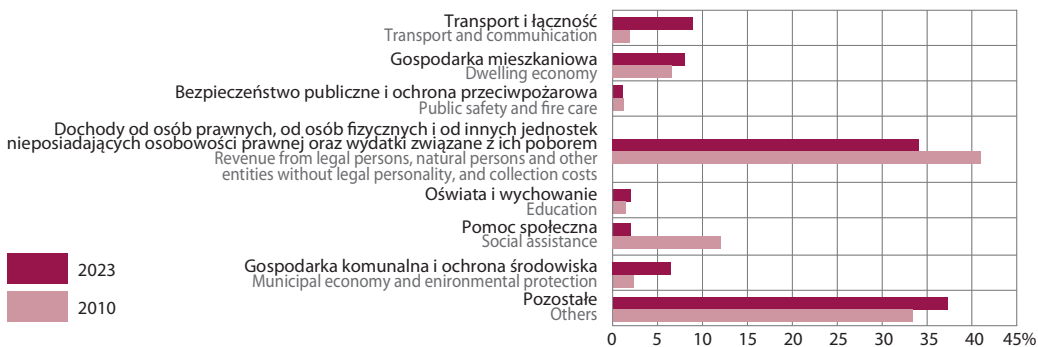


Na 1 mieszkańca  
Per capita



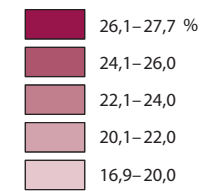
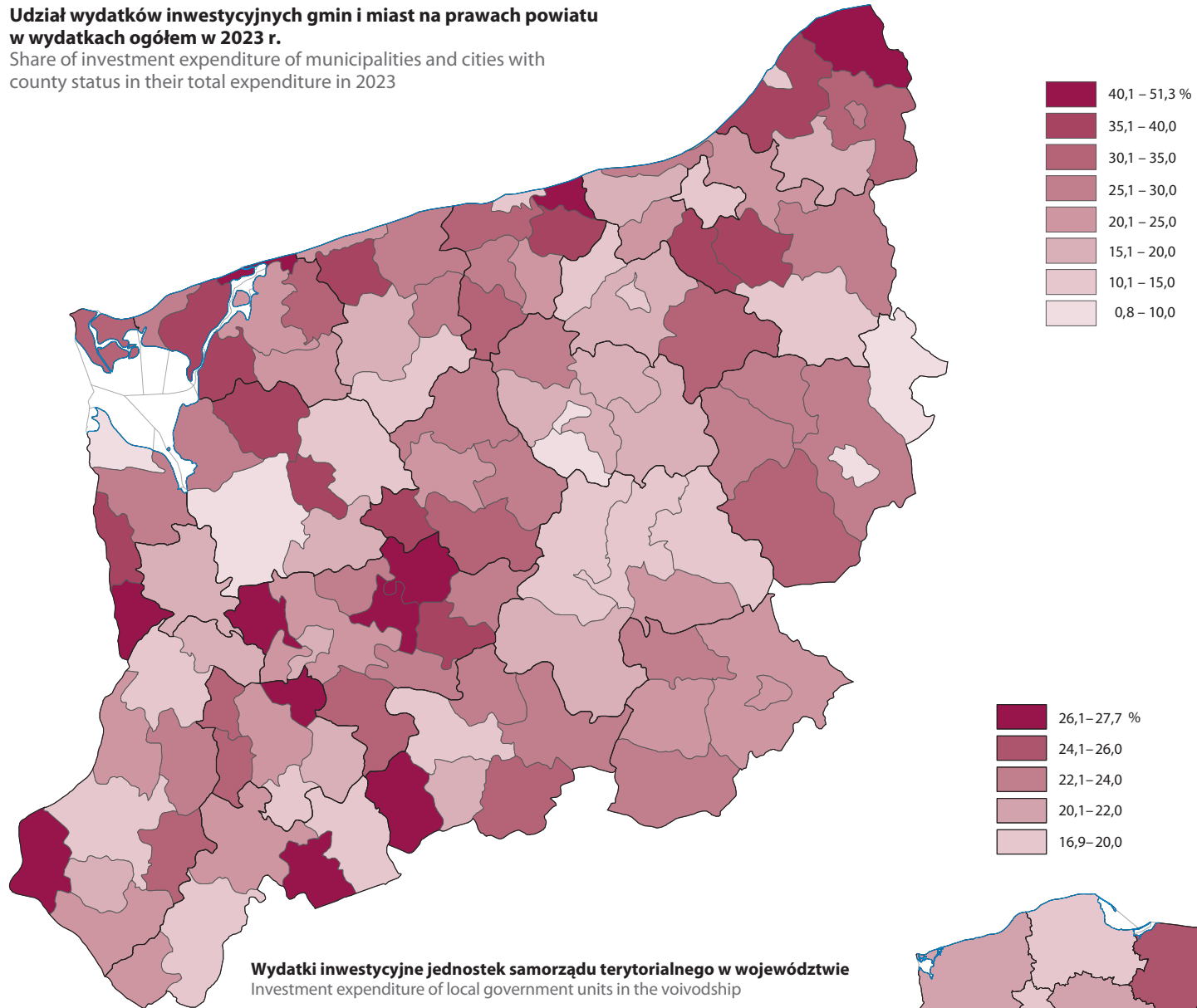
### Dochody budżetów gmin i miast na prawach powiatu według wybranych działów klasyfikacji budżetowej w województwie

Revenue of budgets of gminas and cities with powiat status by selected divisions of budget classification in the voivodship



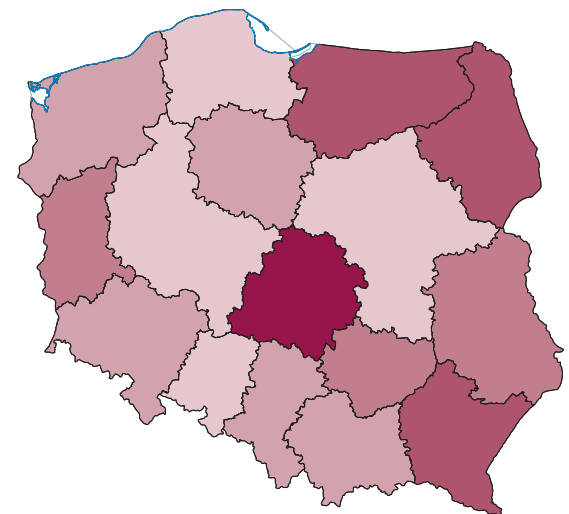
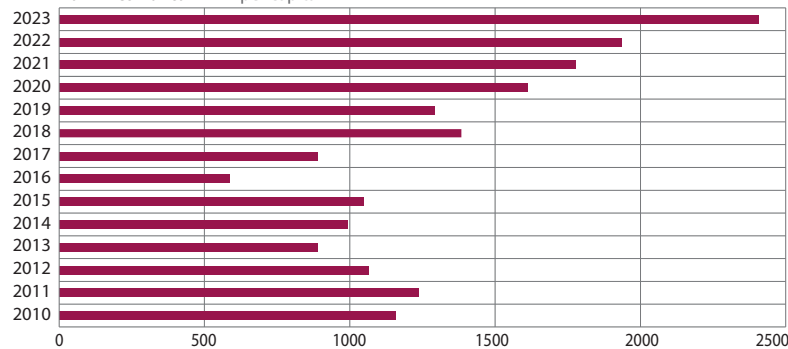
**Udział wydatków inwestycyjnych gmin i miast na prawach powiatu w wydatkach ogółem w 2023 r.**

Share of investment expenditure of municipalities and cities with county status in their total expenditure in 2023



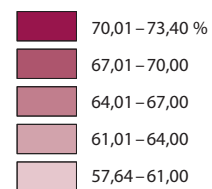
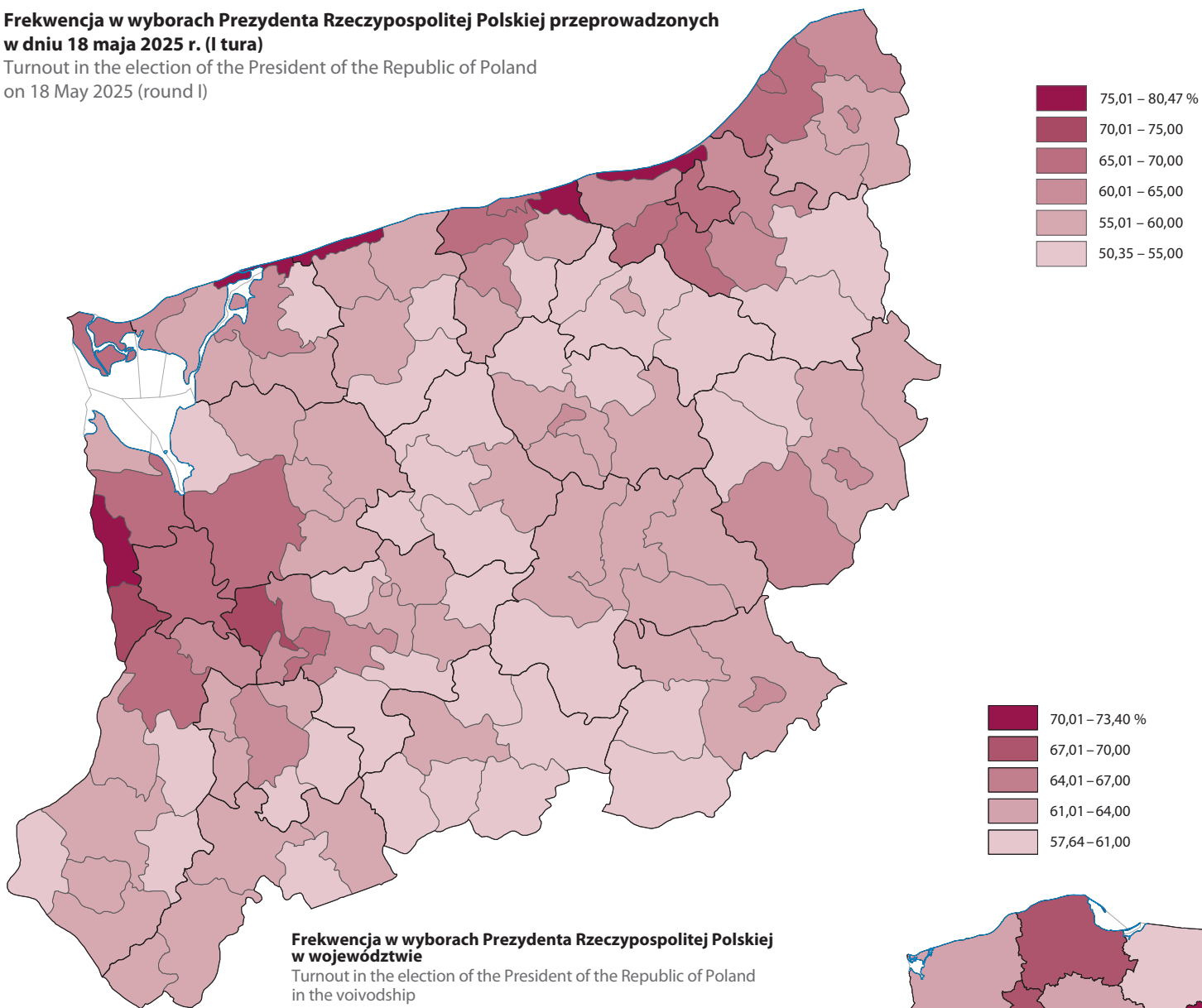
**Wydatki inwestycyjne jednostek samorządu terytorialnego w województwie**  
Investment expenditure of local government units in the voivodship

na 1 mieszkańca w zł per capita in PLN



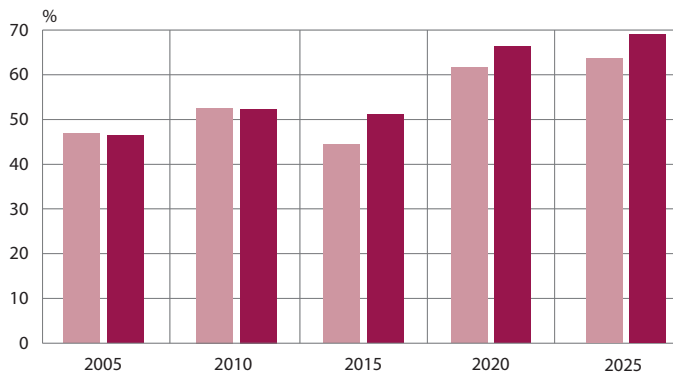
**Frekwencja w wyborach Prezydenta Rzeczypospolitej Polskiej przeprowadzonych w dniu 18 maja 2025 r. (I tura)**

Turnout in the election of the President of the Republic of Poland on 18 May 2025 (round I)



**Frekwencja w wyborach Prezydenta Rzeczypospolitej Polskiej w województwie**

Turnout in the election of the President of the Republic of Poland in the voivodeship

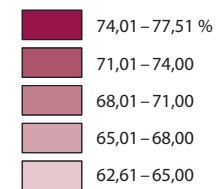
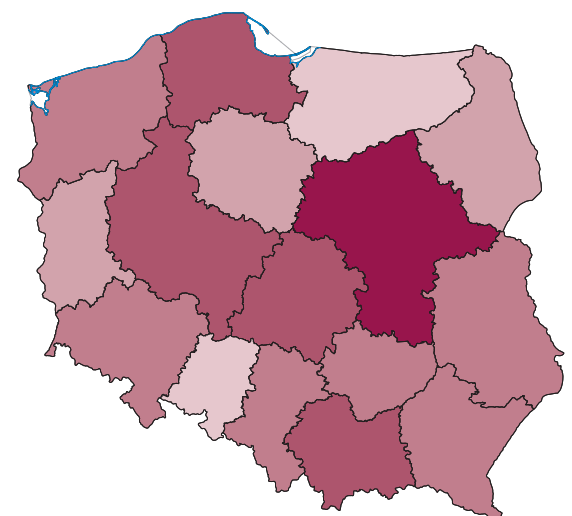
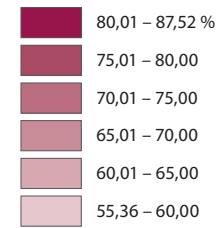
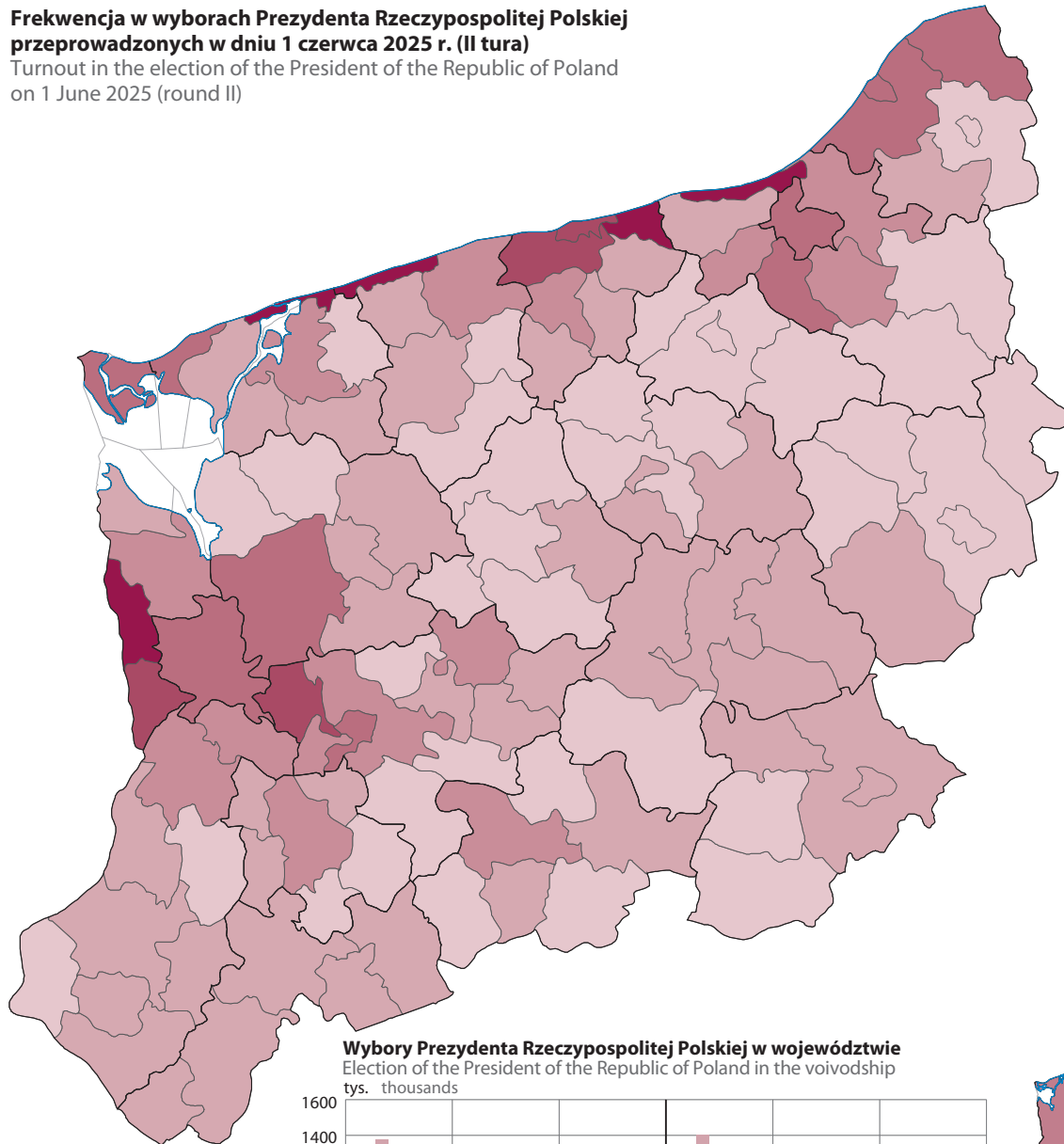


I tura  
 Round I

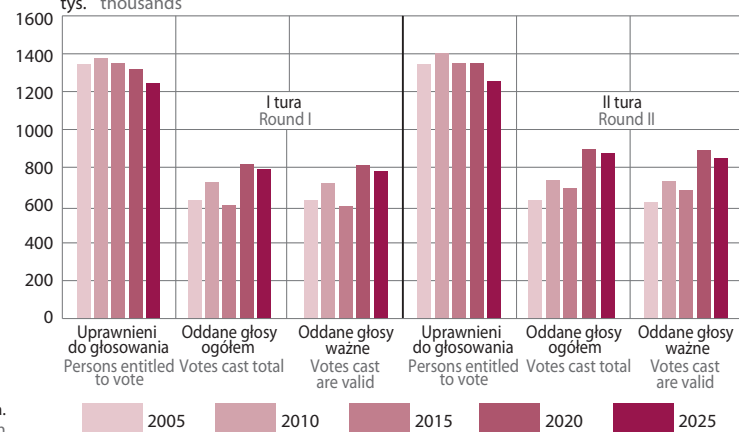
II tura  
 Round II

Źródło: Państwowa Komisja Wyborcza.  
 Source: National Electoral Commission.

**Frekwencja w wyborach Prezydenta Rzeczypospolitej Polskiej przeprowadzonych w dniu 1 czerwca 2025 r. (II tura)**  
 Turnout in the election of the President of the Republic of Poland on 1 June 2025 (round II)



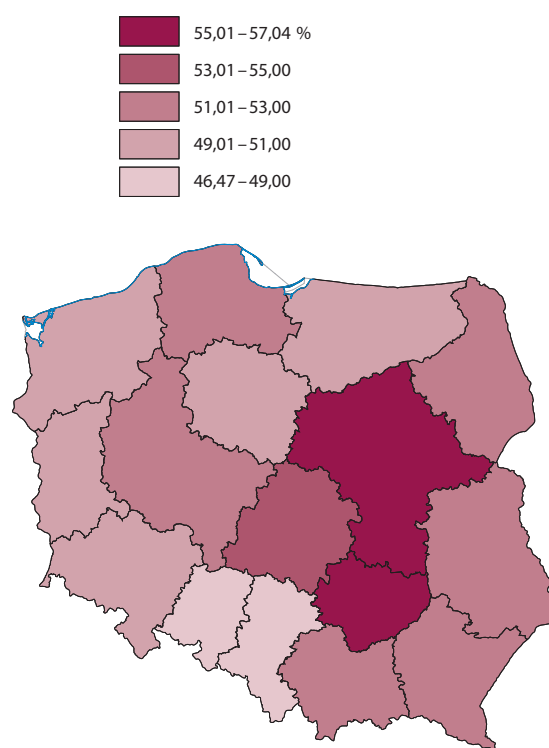
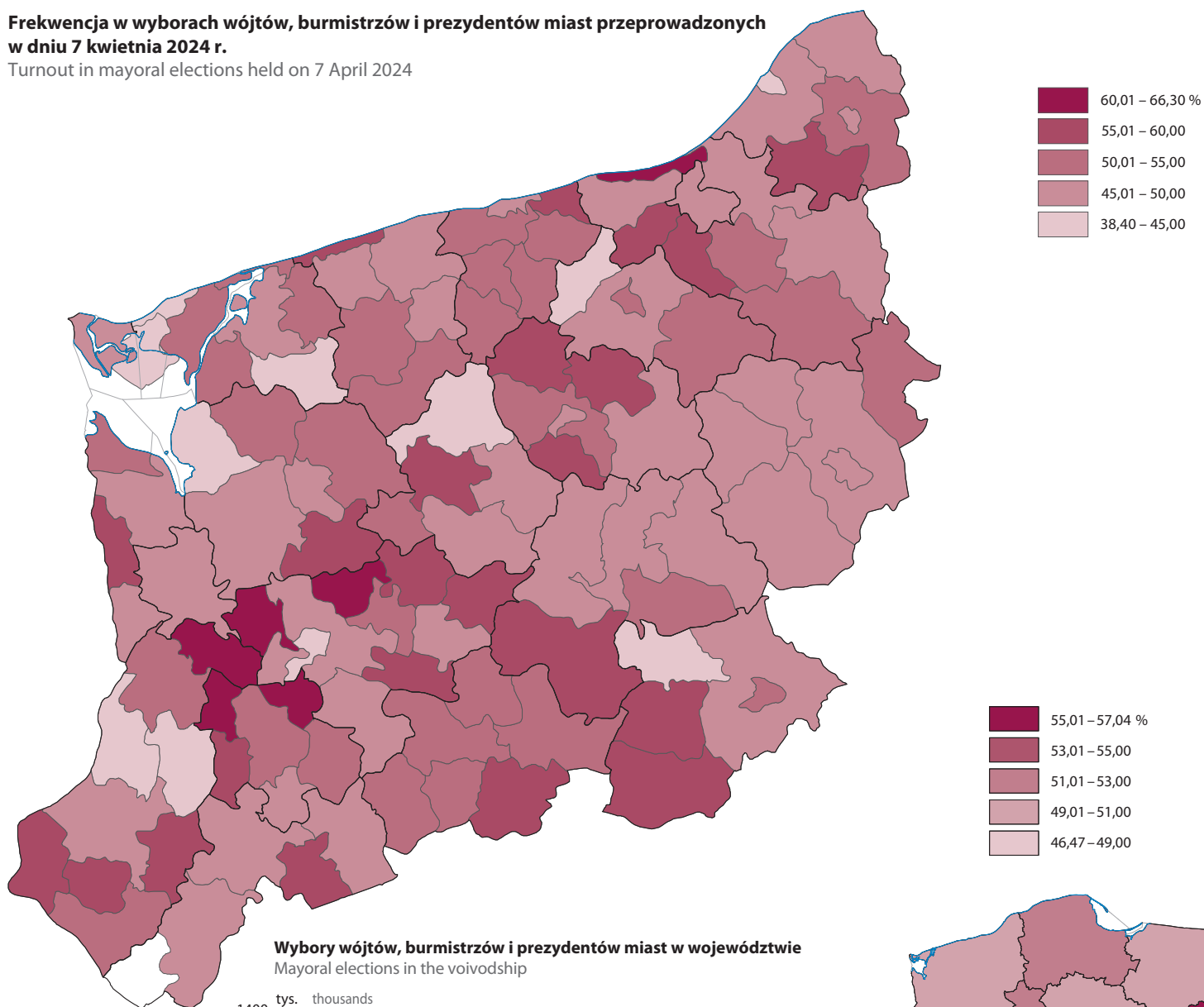
**Wybory Prezydenta Rzeczypospolitej Polskiej w województwie**  
 Election of the President of the Republic of Poland in the voivodeship  
 tys. thousands



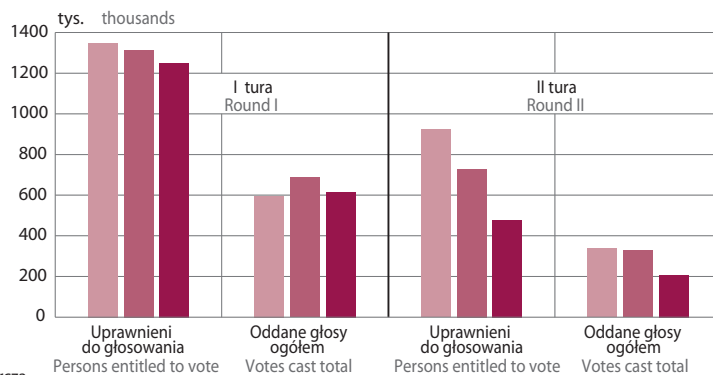
Źródło: Państwowa Komisja Wyborcza.  
 Source: National Electoral Commission.

**Frekwencja w wyborach wójtów, burmistrzów i prezydentów miast przeprowadzonych w dniu 7 kwietnia 2024 r.**

Turnout in mayoral elections held on 7 April 2024



**Wybory wójtów, burmistrzów i prezydentów miast w województwie**  
Mayoral elections in the voivodship



2014  
2018  
2024

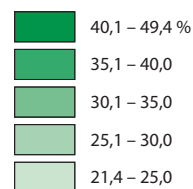
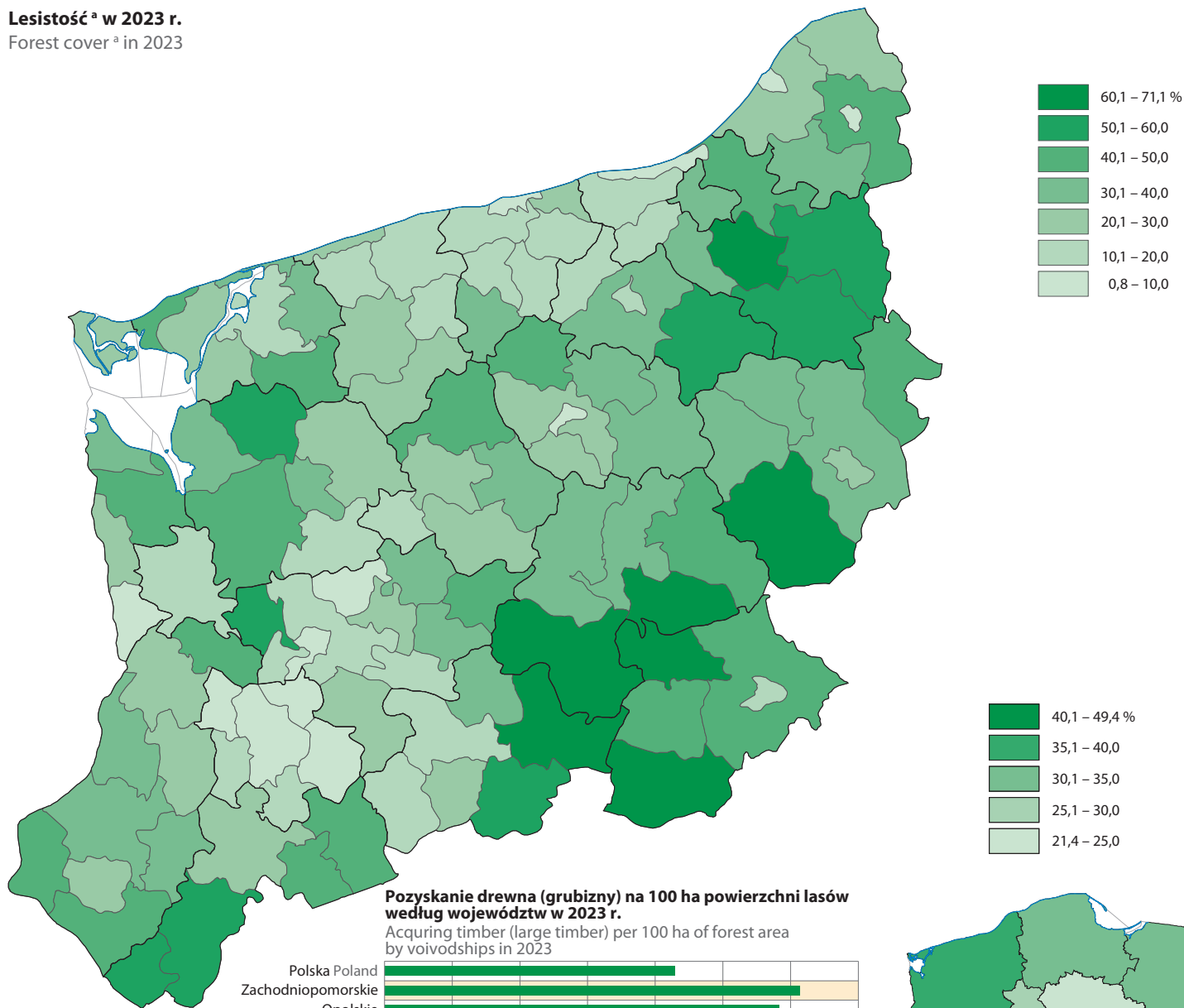
Źródło: Państwowa Komisja Wyborcza.  
Source: National Electoral Commission.

# Otoczenie i jego jakość

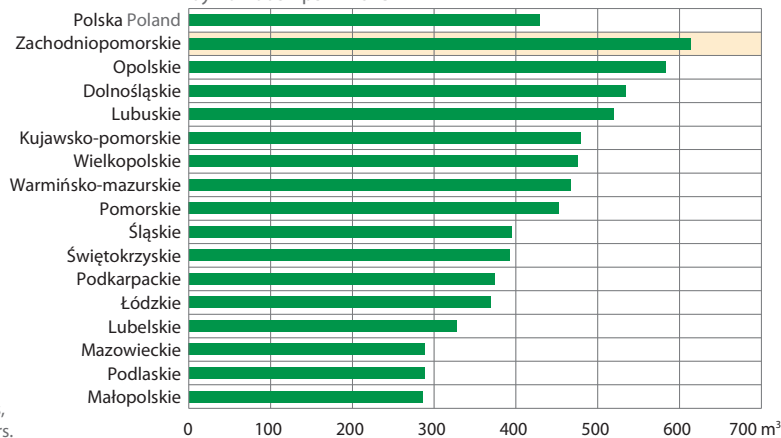
Surroundings and their quality



**Lesistość<sup>a</sup> w 2023 r.**  
Forest cover<sup>a</sup> in 2023



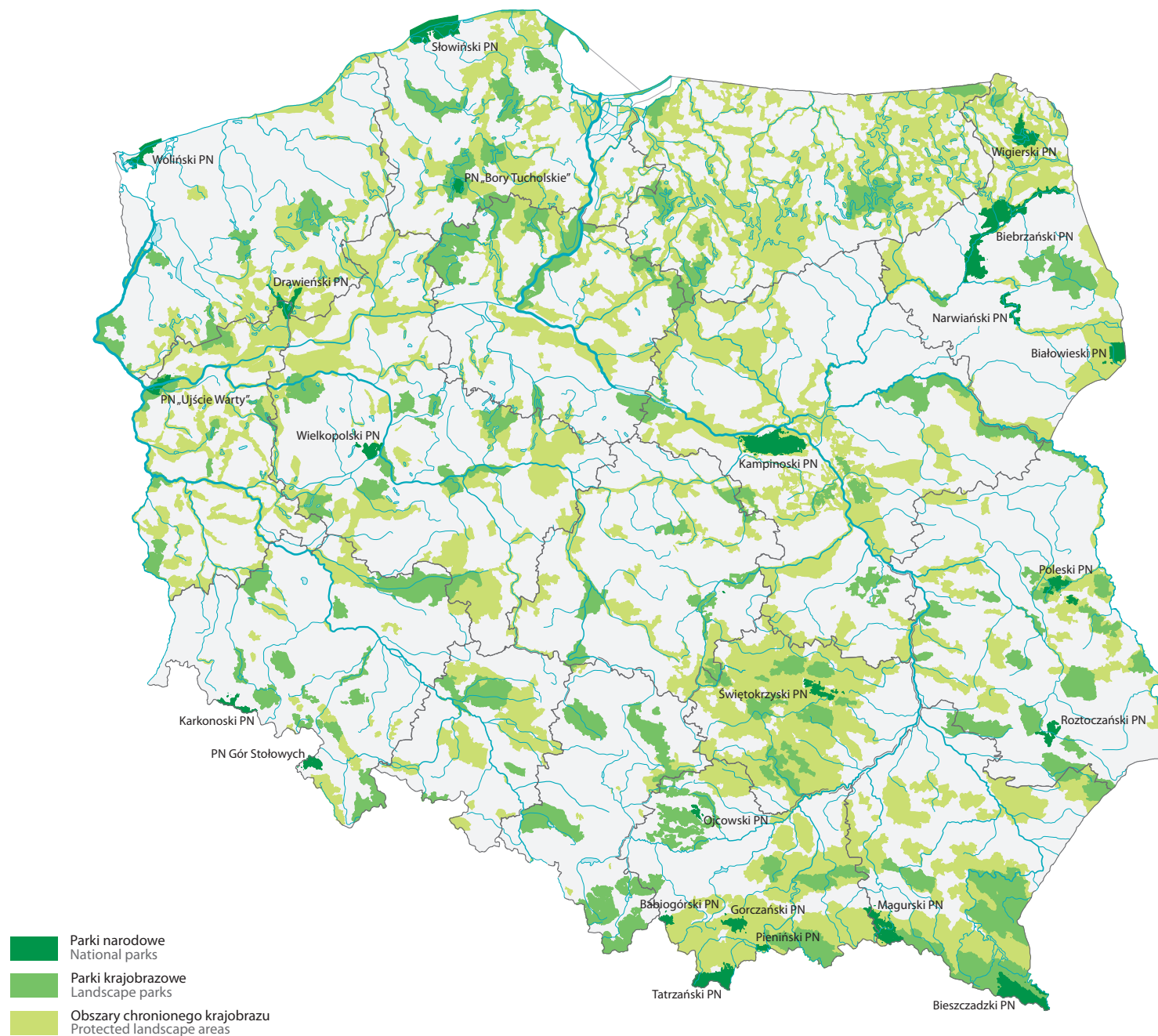
**Pozyskanie drewna (grubizny) na 100 ha powierzchni lasów według województw w 2023 r.**  
Acquiring timber (large timber) per 100 ha of forest area by voivodships in 2023



<sup>a</sup> We wskaźniku uwzględniona jest całkowita powierzchnia jednostek, wliczając obszar morskich wód wewnętrznych.  
<sup>a</sup> The indicator takes into account the total area of the territorial units, including the area of internal waters.

**Parki narodowe, parki krajobrazowe i obszary chronionego krajobrazu w 2023 r.**

National parks, landscape parks and protected landscape areas in 2023

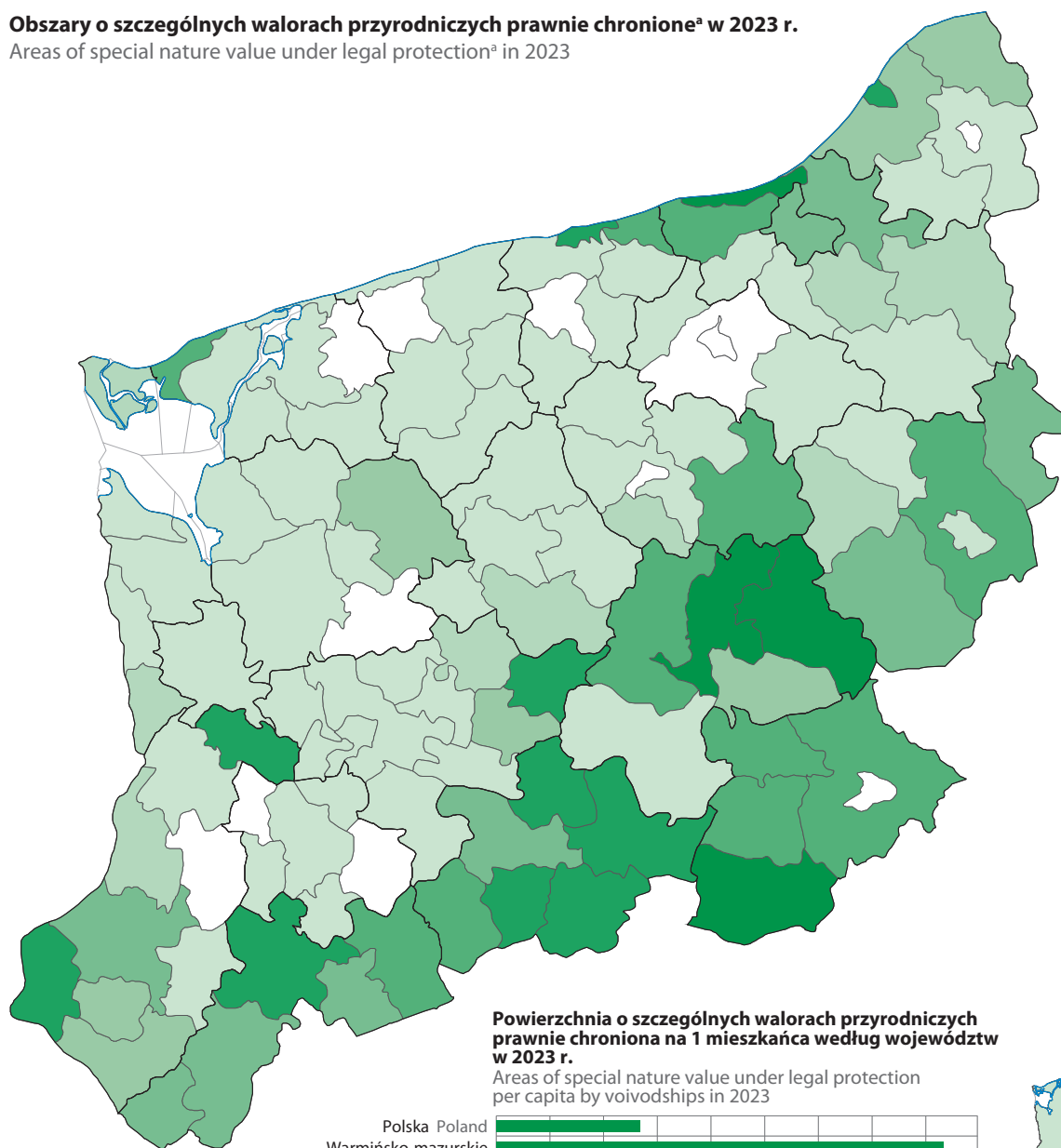


Źródło: Generalna Dyrekcja Ochrony Środowiska – Centralny Rejestr Form Ochrony Przyrody.

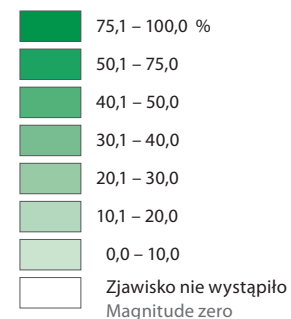
Source: General Directorate for Environmental Protection – Central Register of Nature Conservation Forms.

**Obszary o szczególnych walorach przyrodniczych prawnie chronione<sup>a</sup> w 2023 r.**

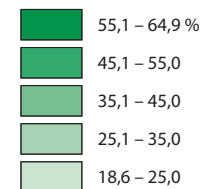
Areas of special nature value under legal protection<sup>a</sup> in 2023



Udział w powierzchni ogółem<sup>b</sup>  
Share in total area<sup>b</sup>

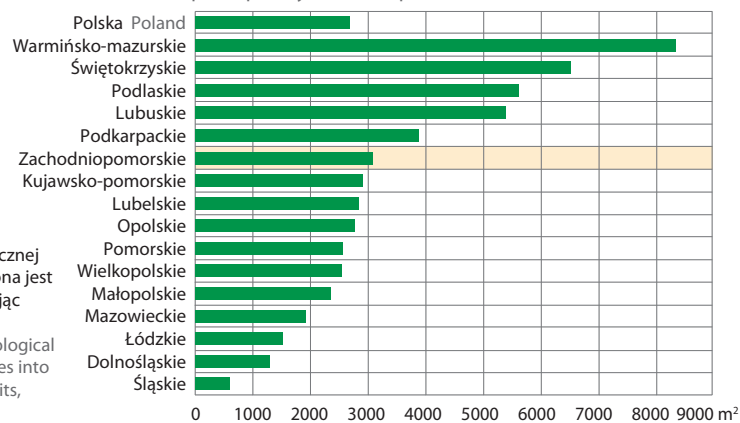


Udział w powierzchni ogółem<sup>b</sup>  
Share in total area<sup>b</sup>



**Powierzchnia o szczególnych walorach przyrodniczych prawnie chroniona na 1 mieszkańca według województw w 2023 r.**

Areas of special nature value under legal protection per capita by voivodships in 2023

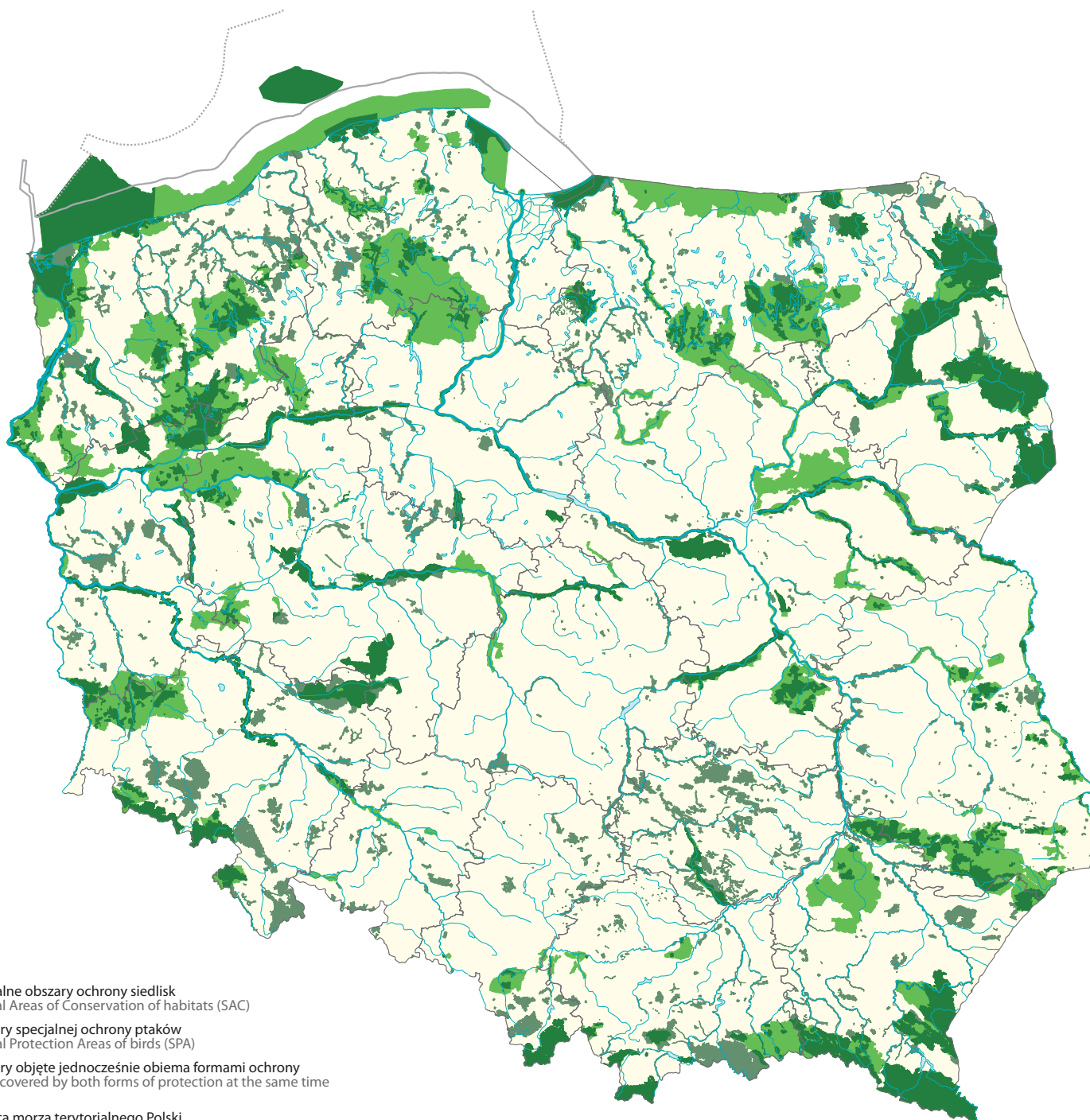


<sup>a</sup> Bez obszarów Europejskiej Sieci Ekologicznej Natura 2000. <sup>b</sup> We wskaźniku uwzględniona jest całkowita powierzchnia jednostek, wliczając obszar morskich wód wewnętrznych.

<sup>a</sup> Excluding the areas of the European Ecological Network Natura 2000. <sup>b</sup> The indicator takes into account the total area of the territorial units, including the area of internal waters.

## Europejska Sieć Ekologiczna Natura 2000 w 2023 r.

European Ecological Network Natura 2000 in 2023



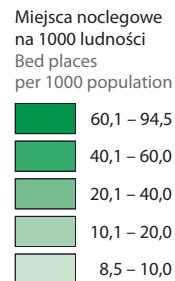
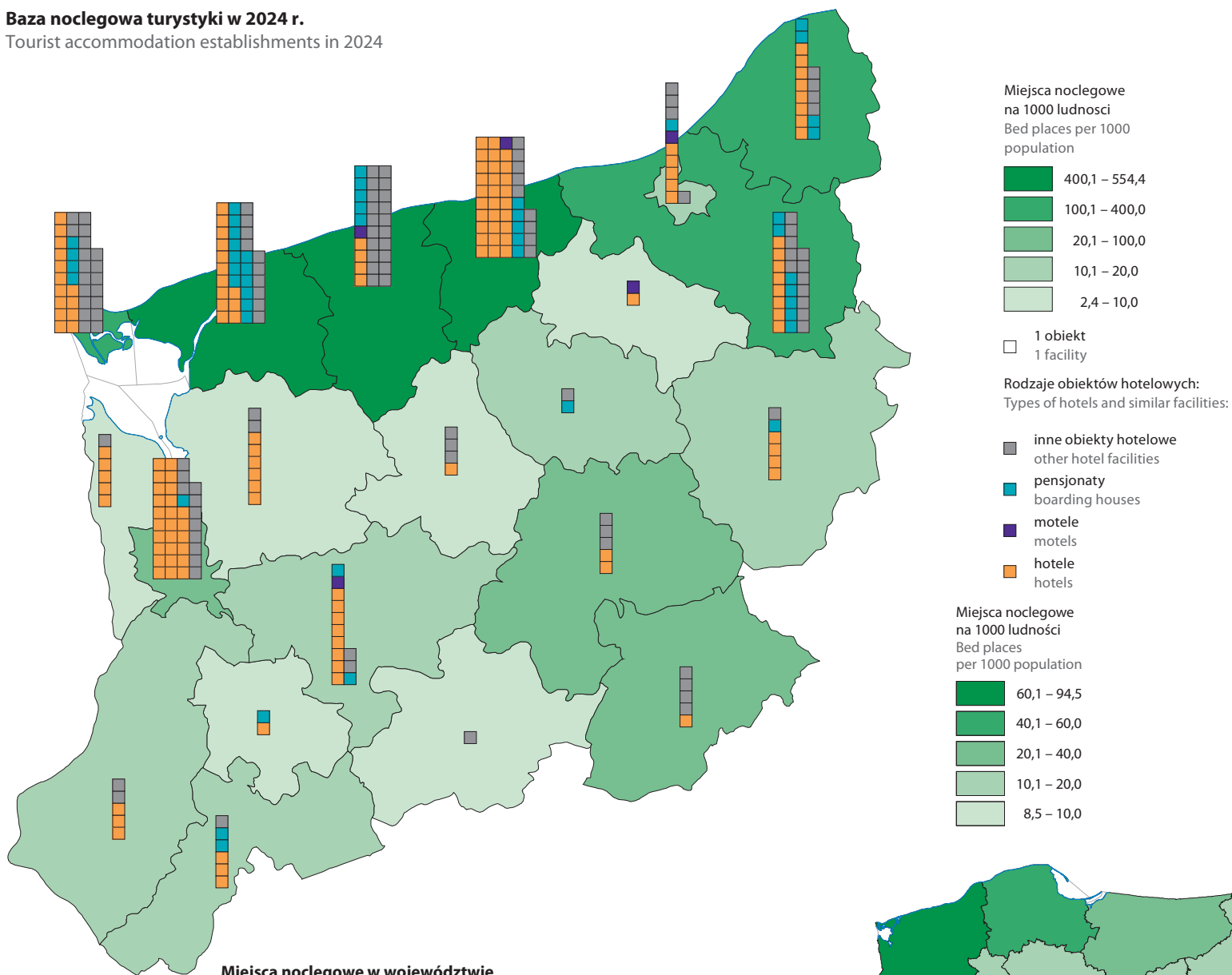
- Specjalne obszary ochrony siedlisk  
Special Areas of Conservation of habitats (SAC)
- Obszary specjalnej ochrony ptaków  
Special Protection Areas of birds (SPA)
- Obszary objęte jednocześnie obiema formami ochrony  
Areas covered by both forms of protection at the same time
- Granica morza terytorialnego Polski  
Polish territorial sea boundary
- Granica wyłącznej strefy ekonomicznej Polski  
Polish exclusive economic zone boundary

Źródło: Generalna Dyrekcja Ochrony Środowiska – Centralny Rejestr Form Ochrony Przyrody.

Source: General Directorate for Environmental Protection – Central Register of Nature Conservation Forms.

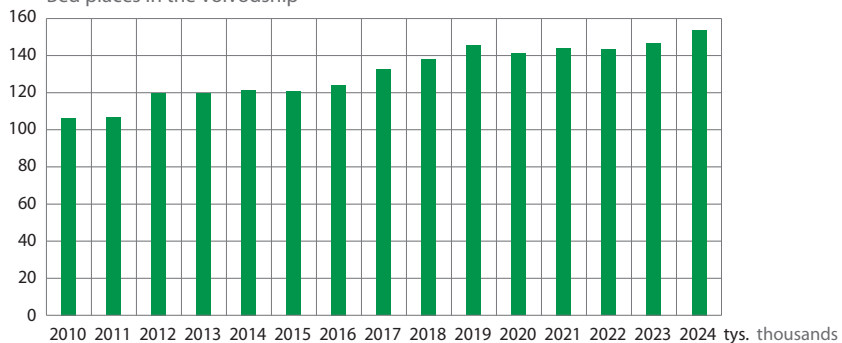
**Baza noclegowa turystyki w 2024 r.**

Tourist accommodation establishments in 2024



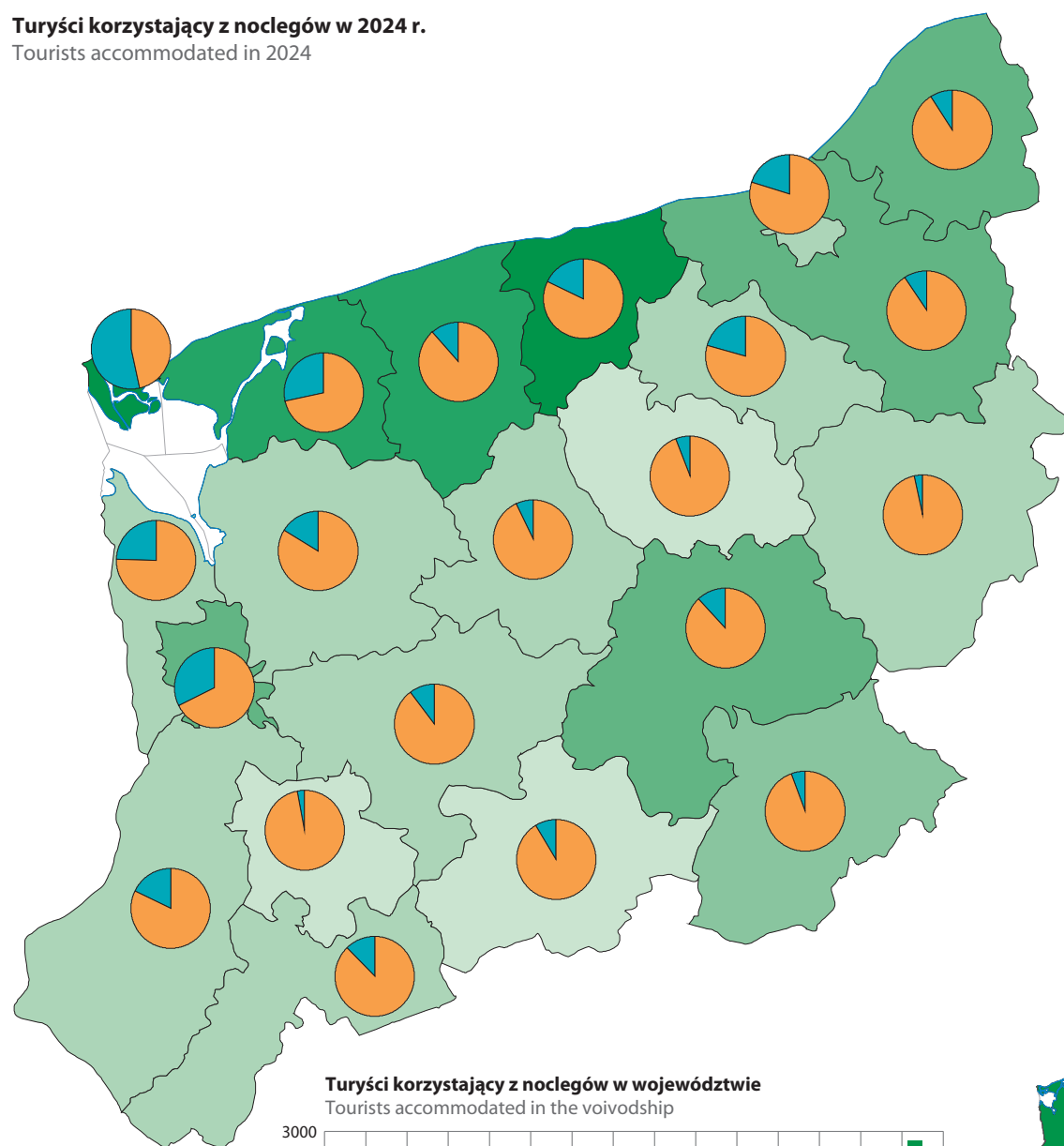
**Miejsca noclegowe w województwie**

Bed places in the voivodship

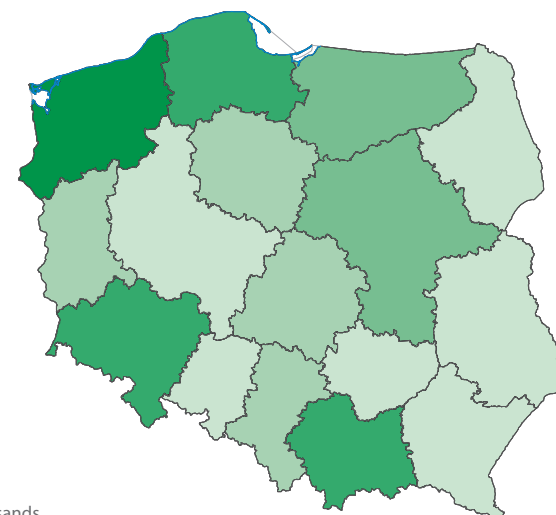
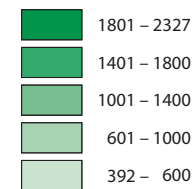


**Turyści korzystający z noclegów w 2024 r.**

Tourists accommodated in 2024

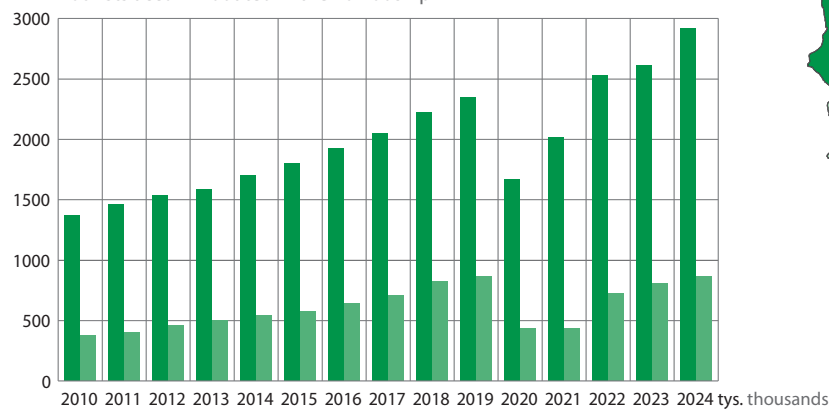


**Na 1000 ludności**  
Per 1000 population

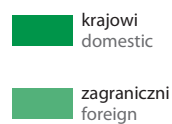


**Turyści korzystający z noclegów w województwie**

Tourists accommodated in the voivodeship

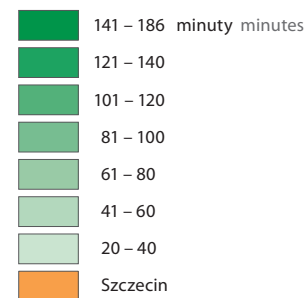
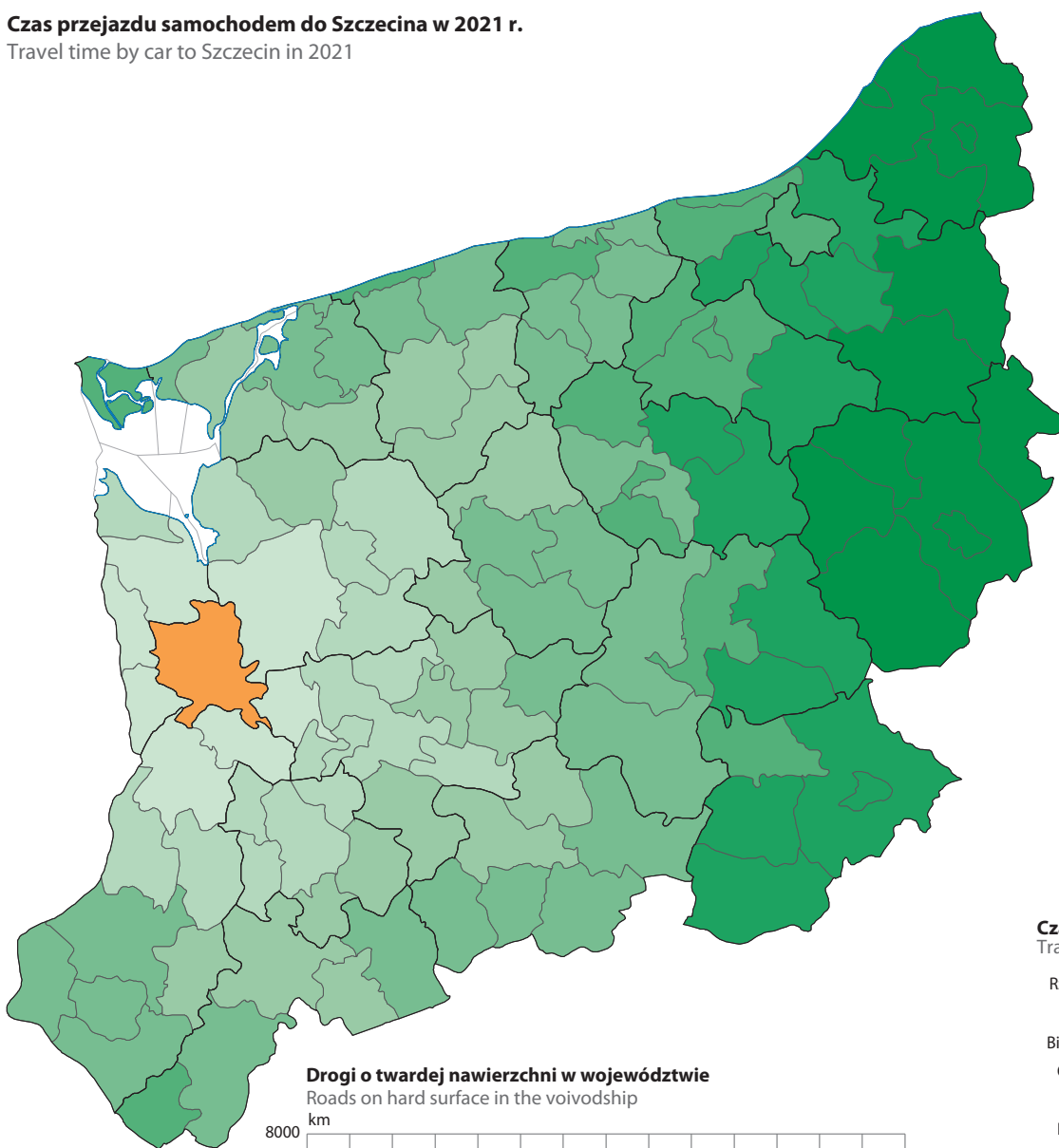


**Turyści/Tourists:**



Czas przejazdu samochodem do Szczecina w 2021 r.

Travel time by car to Szczecin in 2021



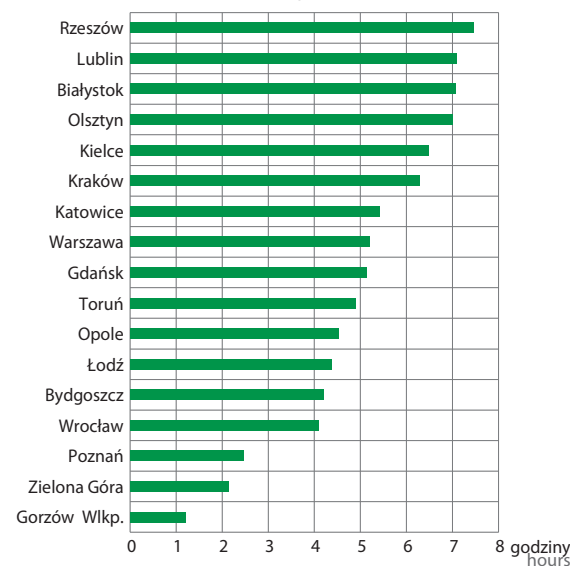
Czas przejazdu pomiędzy gminami został oszacowany na podstawie macierzy dostępności, w której jako punkty reprezentujące poszczególne gminy wybrano centroidy. Za centroid uważa się punkt będący środkiem masy danej gminy znajdujący się w granicach tej gminy (centroid faktyczny). W przypadku zlokalizowania środka masy gminy poza jej obszarem lub na terenie poligonu wojskowego, Parku Narodowego, zbiornika wodnego, w terenie górskim czy położenie w pobliżu okresowych utrudnień komunikacyjnych, dokonano korekty centroidów (centroid zmodyfikowany).

The travel time between selected communes was estimated based on the matrix of accessibility in which all communes are represented by their centroids.

A centroid is defined as a given commune's centre of mass (true centroid). In cases when the centre of mass was located outside the commune's area or within a military training ground, a national park, a water reservoir, a mountainous area, near a location with temporary transport disruptions, centroids have been corrected (modified centroid).

Czas dojazdu do Szczecina z miast wojewódzkich

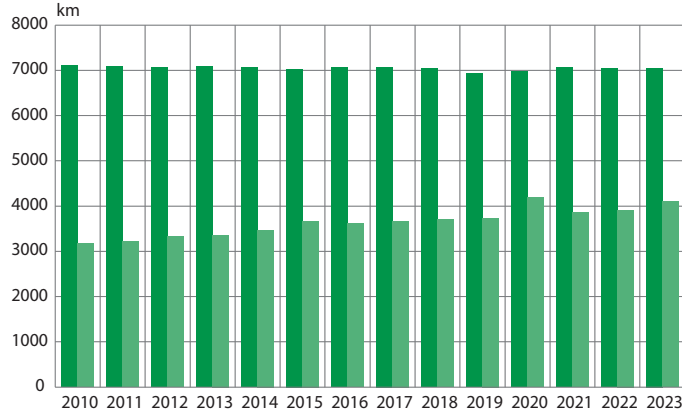
Travel time to Szczecin from provincial cities



Drogi o twardej nawierzchni w województwie

Roads on hard surface in the voivodship

km

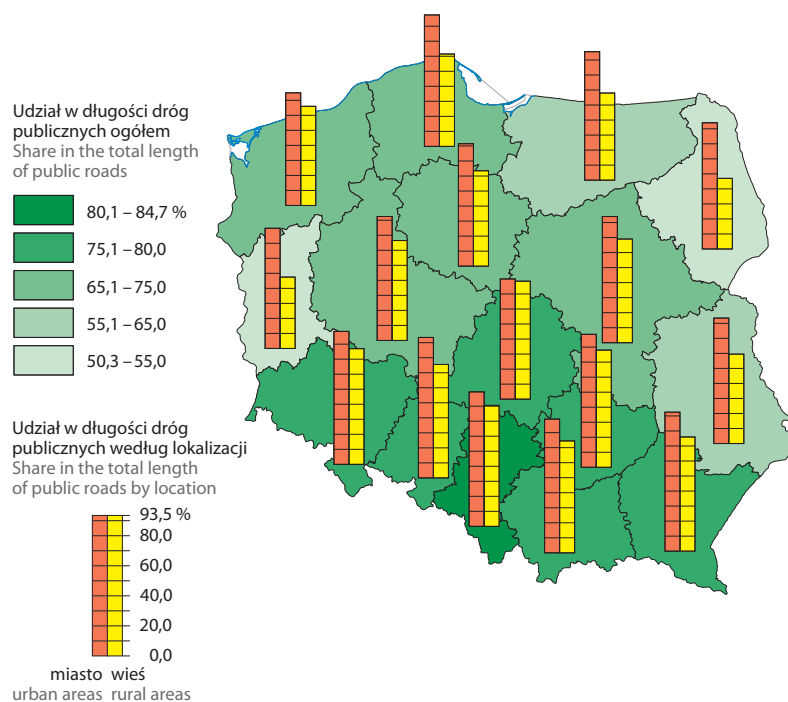


Powiatowe  
Powiat roads

Gminne  
Gmina roads

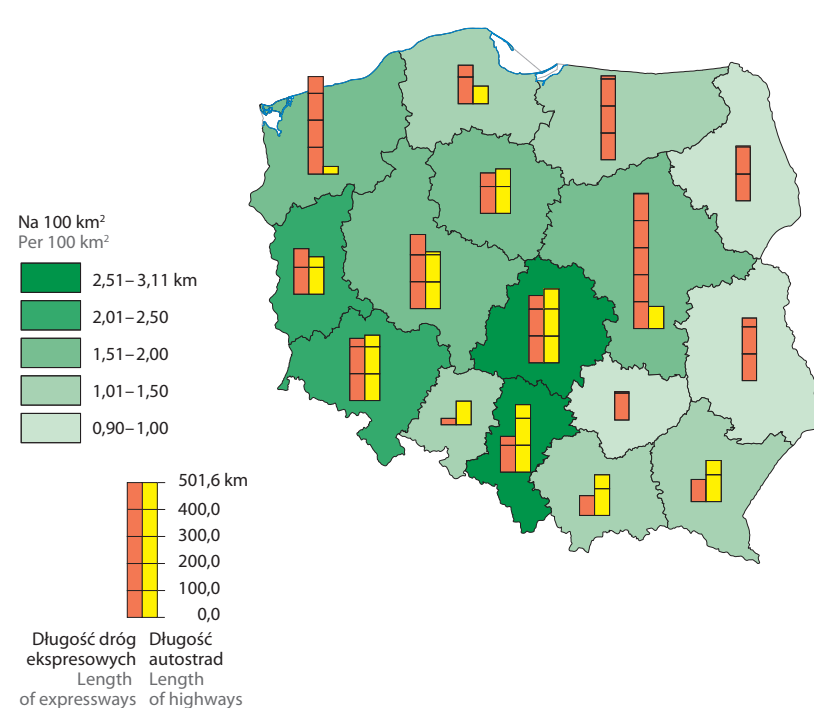
### Drogi publiczne o nawierzchni twardej ulepszonej w 2023 r.

Public roads with hard surface in 2023



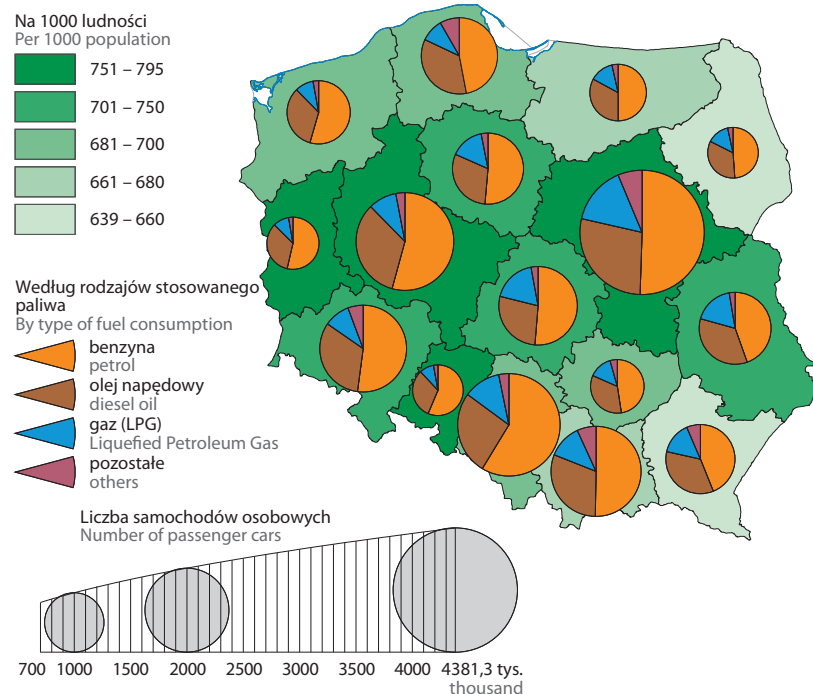
### Drogi ekspresowe i autostrady w 2023 r.

Expressways and motorways in 2023



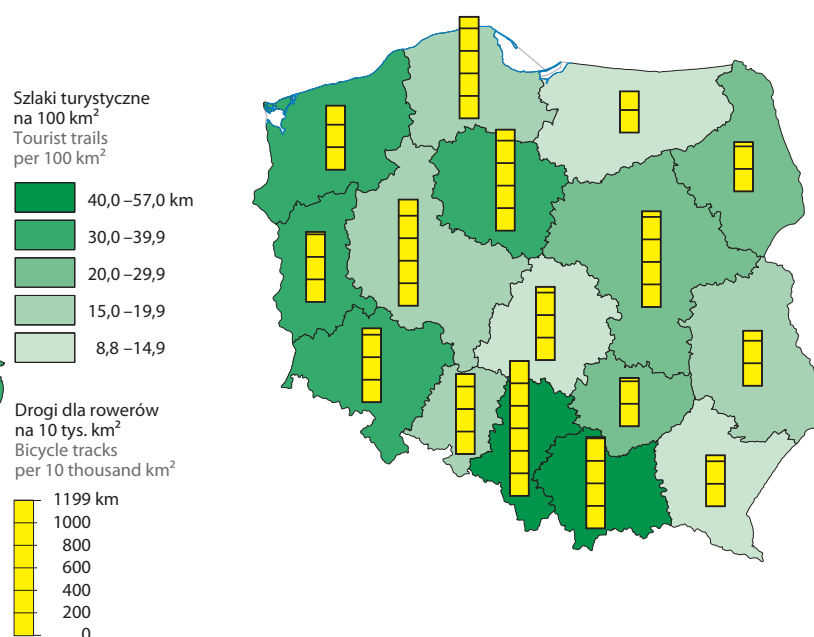
### Samochody osobowe w 2023 r.

Passenger cars in 2023



### Szlaki turystyczne<sup>a</sup> i drogi dla rowerów w 2023 r.

Tourist trails<sup>a</sup> and bicycle tracks in 2023

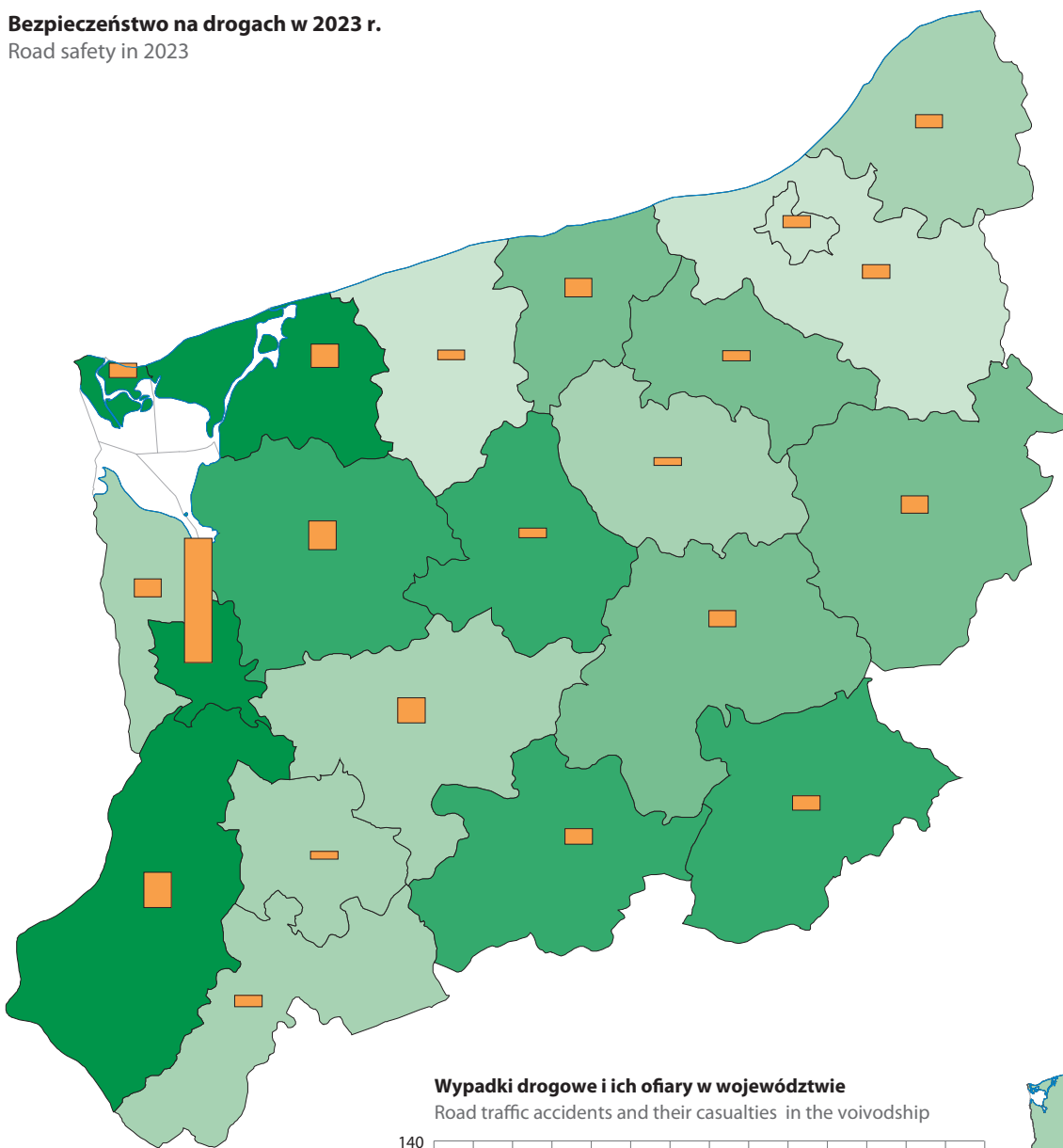


Źródło: Centralna Ewidencja Pojazdów i Kierowców.  
Source: Central Register of Vehicle and Drivers.

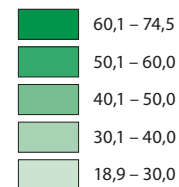
<sup>a</sup> Szlaki wytyczone przez oddziały Polskiego Towarzystwa Turystyczno-Krajoznawczego.  
a Trails marked out by branches of The Polish Tourist Country-Lovers Society.

### Bezpieczeństwo na drogach w 2023 r.

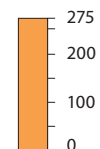
Road safety in 2023



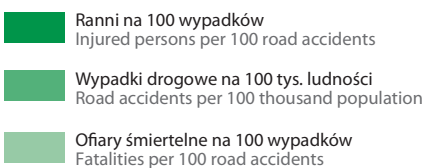
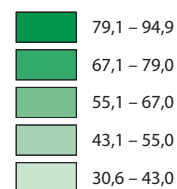
Wypadki drogowe na 100 tys. ludności  
Road accidents per 100 thousand population



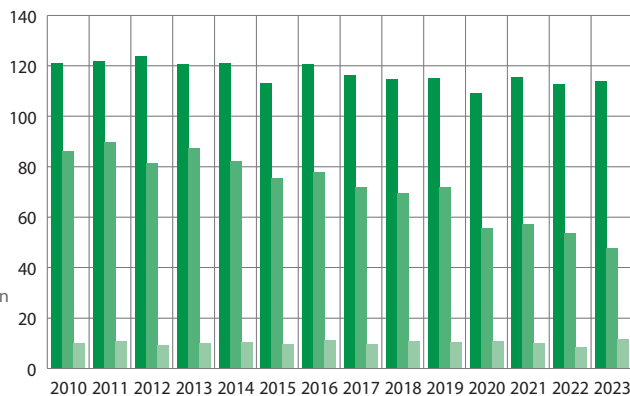
Liczba ofiar śmiertelnych w wypadkach drogowych  
Number of fatalities of road accidents



Wypadki drogowe na 100 tys. ludności  
Road accidents per 100 thousand population



Wypadki drogowe i ich ofiary w województwie  
Road traffic accidents and their casualties in the voivodship



<b>Terytorium i jego podział</b>	<b>7</b>	<b>Territory and its division</b>	<b>7</b>
Podział administracyjny Polski w 2024 r.	8	Administrative division of Poland in 2024	8
Mapa administracyjna województwa zachodniopomorskiego	9	Administrative division of Zachodniopomorskie Voivodship	9
Delimitacja obszarów wiejskich w 2024 r.	10	Delimitation of rural areas in 2024	10
Powierzchnia miast wojewódzkich w 2024 r.	11	Area of voivodhip capital cities in 2024	11
Obszary morskie Polski w 2024 r.	12	Maritime areas of Poland in 2024	12
<b>Ludność</b>	<b>13</b>	<b>Population</b>	<b>13</b>
Gęstość zaludnienia w 2024 r.	14	Population density in 2024	14
Powierzchnia i ludność w województwie w 2024 r.	14	Area and population in the voivodship in 2024	14
Ludność w siatce 2×2 km w 2021 r.	15	Population in 2×2 km grid in 2021	15
Ludność na 1 km <sup>2</sup> w województwie	15	Population per 1 km <sup>2</sup> in the voivodship	15
Zmiana liczby ludności w siatce 2×2 km w latach 2011–2021	16	Population change in 2×2 km grid in 2011–2021	16
Zmiana liczby ludności według płci i miejsca zamieszkania w województwie w latach 2011–2021	16	Population change by sex and place of residence in the voivodship in 2011–2021	16
Zmiana liczby ludności w latach 2015–2024	17	Population change in 2015–2024	17
Liczba ludności w województwie w latach 2010–2024	17	Population in the voivodship in 2010–2024	17
Miasta w 2024 r.	18	Cities and towns in 2024	18
Wskaźnik urbanizacji w 2024 r.	18	Urbanization rate in 2024	18
Ludność w miastach w województwie w 2024 r.	18	Urban population in the voivodship in 2024	18
Prognozowana zmiana liczby ludności w latach 2023–2060	19	Projected population change in 2023–2060	19
Ludność wybranych miast w województwie zachodniopomorskim	19	Population of selected cities in Zachodniopomorskie Voivodship	19
Ludność według delimitacji obszarów wiejskich i wielkości miast w 2023 r.	19	Population by delimitation of rural areas and city size in 2023	19
Ludność według ekonomicznych grup wieku w województwie zachodniopomorskim	19	Population by economic age groups in Zachodniopomorskie Voivodship	19
Ludność według płci i wieku	20	Population by sex and age	20
Współczynnik feminizacji w 2024 r.	21	Feminisation rate in 2024	21
Współczynnik feminizacji według ekonomicznych grup wieku w województwie	21	Feminisation rate by economic age groups in the voivodship	21
Ludność w wieku 0–14 lat w 2024 r.	22	Population aged 0–14 in 2024	22
Ludność w wieku 0–14 lat w województwie	22	Population aged 0–14 in the voivodship	22
Ludność w wieku 65 lat i więcej w 2024 r.	23	Population aged 65 and more in 2024	23
Ludność w wieku 65 lat i więcej w województwie	23	Population aged 65 years and more in the voivodship	23
Mediana wieku ludności w 2024r.	24	Median age of population in 2024	24
Mediana wieku ludności w województwie	24	Median age of population in the voivodship	24
Urodzenia żywe według delimitacji obszarów wiejskich w 2024 r.	25	Live births by delimitation of rural areas in 2024	25
Urodzenia żywe według wielkości miast w 2024 r.	25	Live births by city size in 2024	25
Przyrost/ubyttek naturalny ludności według delimitacji obszarów wiejskich w 2024 r.	25	Natural increase/decrease of the population by delimitation of rural areas in 2024.	25

Przyrost/ubytek naturalny ludności według wielkości miast w 2024 r.	25	Natural increase/decrease of the population by city size in 2024	25
Małżeństwa i rozwody w 2024 r.	26	Marriages and divorces in 2024	26
Małżeństwa i rozwody na 1000 ludności w województwie	26	Marriages and divorces per 1000 population in the voivodship	26
Ubytek naturalny ludności w 2024 r. i w prognozie na 2060 r.	27	Natural decrease of the population in 2024 and in projection for 2060	27
Urodzenia żywe pozamałżeńskie w 2024 r.	27	Illegitimate live births in 2024	27
Współczynniki reprodukcji ludności w 2024 r.	27	Reproduction rates of population in 2024	27
Zgony w 2024 r.	27	Deaths in 2024	27
Gniazdownicy w ogólnej liczbie ludności w wieku 25–34 lata w 2022 r. – badanie eksperymentalne GUS	28	Young adults living with their parents in the total population aged 25–34 in 2022 – experimental study of Statistics Poland	28
Współczynnik feminizacji gniazdowników w 2022 r. – badanie eksperymentalne GUS	29	Feminisation rate of young adults living with their parents in 2022 – experimental study of Statistics Poland	29
Gniazdownicy według płci w ogólnej liczbie ludności w wieku 25–34 lata według województw w 2022 r.	29	Young adults living with their parents by sex in the total population aged 25–34 by voivodships in 2022	29
Pracujący gniazdownicy w 2022 r. – badanie eksperymentalne GUS	30	Employed young adults living with their parents in 2022 – experimental study of Statistics Poland	30
Gniazdownicy uczący się lub studiujący w ogólnej liczbie gniazdowników według województw w 2022 r.	30	Young adults living with their parents, learning or studying, in the population of young adults living with their parents by voivodships in 2022	30
Mieszkańcy Ukrainy objęci ochroną czasową w Polsce	31	Residents of Ukraine under temporary protection in Poland	31
Zarejestrowane wnioski o nadanie statusu cudzoziemca UKR według płci i wieku w województwie w grudniu 2024 r.	31	Registered applications for the UKR status due to the conict in Ukraine by sex and age in the voivodship in December 2024	31
Ludność w 2021 r. mieszkająca od urodzenia w miejscowości aktualnego zamieszka- nia i przybyła do miejscowości aktualnego zamieszkania w latach 2011–2021	32	Population in 2021 living since birth in the place of current residence and arriving at the current place of residence	32
Ludność w 2021 r. mieszkająca od urodzenia w miejscowości aktualnego zamieszka- nia i przybyła do miejscowości aktualnego zamieszkania w latach 2011–2021 w województwie według płci	32	Population in 2021 living since birth in the place of current residence and arriving at the current place of residence in 2011–2021 in the voivodship by sex	32
Saldo migracji na pobyt stały w 2024 r. i w prognozie na 2060 r.	34	Net migration for permanent residence in 2024 and in projection for 2060	34
Saldo migracji na pobyt stały w 2024 r.	33	Net migration for permanent residence in 2024	33
Saldo migracji na pobyt stały na 1000 ludności w województwie	33	Net migration for permanent residence per 1000 population in the voivodship	33
Saldo migracji na pobyt stały w 2024 r. i w prognozie na 2060 r.	34	Net migration for permanent residence in 2024 and in projection for 2060	34
Saldo migracji na pobyt stały w 2024 r.	34	Net migration for permanent residence in 2024	34
Saldo migracji na pobyt stały według delimitacji obszarów wiejskich 2024 r.	34	Net migration for permanent residence by delimitation of rural areas in 2024	34
Saldo migracji na pobyt stały według wielkości miast w 2024 r.	34	Net migration for permanent residence by city size in 2024	34
<b>Rynek pracy i dochody ludności</b>	<b>35</b>	<b>Labour market and income of population</b>	<b>35</b>
Zmiana liczby pracujących w gospodarce narodowej według miejsca zamieszkania w 2024 r.	36	Change in the number of employed persons in the national economy by place of residence in 2024	36
Pracujący w gospodarce narodowej według miesięcy w województwie w 2024 r.		Employed persons in the national economy by months in the voivodship in 2024	
Udział kobiet w ogólnej liczbie pracujących w gospodarce narodowej w 2024 r.	37	Share of employed women in the total employed persons in the national economy in 2024.	37
Pracujący w gospodarce narodowej według płci w województwie	37	Employed persons in the national economy by sex in the voivodship	37

Udział cudzoziemców w ogólnej liczbie wykonujących pracę w 2024 r. – badanie eksperymentalne GUS	38	Share of foreigners in the total number of people performing work in 2024 – experimental study of Statistics Poland	38
Cudzoziemcy wykonujący pracę według płci i miesięcy w województwie w 2024 r.	38	Foreigners performing work by sex and months in the voivodship in 2024	38
Przeciętne miesięczne wynagrodzenie brutto według miejsca zamieszkania oraz sektorów gospodarki narodowej w grudniu 2024 r.	39	Average gross wages and salaries by place of residence and sectors of the national economy in December 2024	39
Różnica przeciętnych miesięcznych wynagrodzeń brutto mężczyzn i kobiet w gospodarce narodowej według miejsca zamieszkania w grudniu 2024 r.	39	Difference between gross wages and salaries of the national economy of men and women by place of residence in December 2024	39
Przeciętny miesięczny dochód rozporządzalny w gospodarstwach domowych w 2023 r.	39	Average monthly available income in households in 2023	39
Przeciętne miesięczne wydatki w gospodarstwach domowych w 2023 r.	39	Average monthly expenditure in households in 2023	39
Przeciętne miesięczne wynagrodzenia brutto w gospodarce narodowej według miejsca zamieszkania w grudniu 2024 r.	40	Average gross wages and salaries in the national economy by place of residence in December 2024	40
Przeciętne miesięczne wynagrodzenia brutto w gospodarce narodowej w województwie	40	Average gross wages and salaries in the national economy in the voivodship	40
Mediana wynagrodzeń miesięcznych brutto w gospodarce narodowej według miejsca zamieszkania w grudniu 2024 r.	41	Median of monthly gross wages and salaries in the national economy by place of residence in December 2024	41
Dojazdy do pracy w 2021 r.	42	Commuting to work in 2021	42
Dojeżdżający do pracy według grup wieku oraz płci w województwie w 2021 r.	42	Commuters to work by age groups and sex in the voivodship in 2021	42
Iloraz przepływów związanych z zatrudnieniem w 2021 r.	43	The ratio of work-related commuting in 2021	43
Dojeżdżający do pracy według województw w 2021 r.	43	Commuters by voivodships in 2021	43
Przyjazdy do pracy do Szczecina w 2021 r.	44	Incoming to work to Szczecin in 2021	44
Przyjazdy do pracy do miast wojewódzkich w 2021 r.	44	Incoming to work to seats of voivodship in 2021	44
Przyjeżdżający do pracy do Szczecina według grup wieku oraz płci w 2021 r.	44	Incoming to work in Szczecin by age groups and sex in 2021	44
Wyjazdy do pracy ze Szczecina w 2021 r.	45	Outgoing to work from Szczecin in 2021	45
Wyjazdy do pracy ze Szczecina do miast wojewódzkich w 2021 r.	45	Outgoing to work from seats of voivodship in 2021	45
Wyjeżdżający do pracy ze Szczecina według grup wieku oraz płci w 2021 r.	45	Outgoing to work in Szczecin by age groups and sex in the voivodship in 2021	45
Dojeżdżający do pracy według województwa zamieszkania w 2021 r.	46	Commuters by voivodship of residence in 2021	46
Dojeżdżający do pracy według płci w 2021 r.	46	Commuters by sex in 2021	46
Dojeżdżający do pracy według wieku oraz województwa zamieszkania w 2021 r.	46	Commuters by age and voivodship of residence in 2021	46
Dojeżdżający do pracy w miastach wojewódzkich w 2021 r.	46	Commuters in seats of voivodships in 2021	46
<b>Szkolnictwo</b>	<b>47</b>	<b>Education</b>	<b>47</b>
Dzieci w wieku 3–5 lat objęte wychowaniem przedszkolnym w roku szkolnym 2023/24	48	Children aged 3–5 years included in pre-primary education in the 2023/24 school year	48
Dzieci w wieku 3–5 lat objęte wychowaniem przedszkolnym na 1000 dzieci tej grupy wieku w województwie	48	Children aged 3–5 years included in pre-primary education per 1000 children of each age group in the voivodship	48
Koszt jednostkowy edukacji przedszkolnej dziecka w 2023 r.	49	Cost of pre-primary education per child in 2023	49
Koszt jednostkowy edukacji przedszkolnej dziecka w województwie	49	Cost of pre-primary education per child in the voivodship	49
Średnia wielkość oddziału w szkołach podstawowych dla dzieci i młodzieży w roku szkolnym 2023/24	50	Average section size in primary schools for children and youth in the 2023/24 school year	50

Średnia wielkość oddziału w szkołach podstawowych dla dzieci i młodzieży w województwie	50	Average section size in primary schools for children and youth in the voivodship	50
Koszt jednostkowy edukacji ucznia w szkole podstawowej dla dzieci i młodzieży w 2023 r.	51	Cost of education per student in a primary school for children and youth in 2023	51
Koszt jednostkowy edukacji ucznia w szkole podstawowej dla dzieci i młodzieży w województwie	51	Cost of education per student in a primary school for children and youth in the voivodship	51
Uczniowie wyjeżdżający do szkół podstawowych dla dzieci i młodzieży według gminy zamieszkania w roku szkolnym 2023/24	52	Outgoing students commuting to primary schools for children and youth in the 2023/24 school year – by municipality of residence	52
Oddziały w szkołach podstawowych dla dzieci i młodzieży w województwie	52	Departments in primary schools for children and youth in the voivodship	52
Uczniowie przyjeżdżający do szkół podstawowych dla dzieci i młodzieży według gminy pobierania nauki w roku szkolnym 2023/24	53	Incoming students commuting to primary schools for children and youth in the 2023/24 school year – by municipality of education	53
Szkoły podstawowe dla dzieci i młodzieży w województwie	53	Primary schools for children and youth in the voivodship	53
Średni wynik egzaminu ósmoklasisty z języka polskiego w szkołach podstawowych dla dzieci i młodzieży w 2024 r.	54	Average result of the eighth-grader exam in Polish in primary schools for children and youth in 2024	54
Średni wynik egzaminu ósmoklasisty z języka polskiego w szkołach podstawowych dla dzieci i młodzieży w województwie	54	Average result of the eighth-grader exam in Polish in primary schools for children and youth in the voivodship	54
Średni wynik egzaminu ósmoklasisty z matematyki w szkołach podstawowych dla dzieci i młodzieży w 2024 r.	55	Average result of the eighth-grader exam in mathematics in primary schools for children and youth in 2024	55
Średni wynik egzaminu ósmoklasisty z matematyki w szkołach podstawowych dla dzieci i młodzieży w województwie	55	Average result of the eighth-grader exam in mathematics in primary schools for children and youth in the voivodship	55
Koszt jednostkowy edukacji ucznia w liceum ogólnokształcącym dla młodzieży oraz w technikum w 2023 r.	56	Cost of education per student in a general secondary school for youth and in a technical secondary school in 2023	56
Koszt jednostkowy edukacji ucznia w liceum ogólnokształcącym dla młodzieży oraz w technikum w województwie	56	Cost of education per student in a general secondary school for youth and in a technical secondary school in the voivodship	56
Uczniowie dojeżdżający do szkół ponadpodstawowych dla młodzieży według powiatu zamieszkania w roku szkolnym 2023/24	57	Students commuters to post-primary schools for youth by county of residence in the 2023/24 school year	57
Szkoły ponadpodstawowe oraz policealne w województwie	57	Post-primary schools and post-secondary schools in the voivodship	57
Średni wynik egzaminu maturalnego na poziomie podstawowym z języka polskiego w 2024 r.	58	Average results of matriculation exam at the standard level in Polish in 2024	58
Średni wynik egzaminu maturalnego z języka polskiego w województwie	58	Average results of matriculation exam in Polish in the voivodship	58
Średni wynik egzaminu maturalnego na poziomie podstawowym z matematyki w 2024 r.	59	Average results of matriculation exam at the standard level in mathematics in 2024	59
Średni wynik egzaminu maturalnego z matematyki w województwie	59	Average results of matriculation exam in mathematics in the voivodship	59
Absolwenci w liceach ogólnokształcących dla młodzieży w roku szkolnym 2022/23	60	Graduates in general secondary schools for youth in the 2022/23 school year	60
Udział uczniów branżowych szkół I stopnia w ogólnej liczbie uczniów szkół ponadpodstawowych w roku szkolnym 2023/24	60	Share of students of stage I sectoral vocational schools in total number of students of post-primary schools in the 2023/2024 school year	60
Osoby młode (15–34 lata) niepracujące, nieuczące się i niedokształcające się (NEET) w 2024 r.	60	Young people (15–34 years) neither in employment nor in education and training (NEET) in 2023	60
Osoby młode (18–24 lata) niekontynuujące nauki	60	Early leavers (18–24 years) from education and training	60
Uczniowie cudzoziemcy w roku szkolnym 2023/24	61	Foreign pupils and students in the 2022/23 school year	61

Struktura cudzoziemców w wybranych placówkach edukacyjno-wychowawczych w województwie w roku szkolnym 2023/24	61	The structure of foreigners in selected educational and upbringing facilities in the voivodship in the 2023/24 school year	61
Studenci uczelni w województwie zachodniopomorskim	62	Students in Zachodniopomorskie Voivodship	62
Studenci uczelni w roku akademickim 2023/24	62	Students of higher education institutions in the 2023/24 academic year	62
Studenci według grup kierunków studiów w województwie zachodniopomorskim w roku akademickim 2023/24	62	Students by broad fields of education and training in Zachodniopomorskie Voivodship in the 2023/24 academic year	62
Studenci cudzoziemcy w roku akademickim 2023/24	62	Foreign students in the 2023/24 academic year	62
<b>Mieszkania i ich obsługa</b>	<b>63</b>	<b>Dwellings and their service</b>	<b>63</b>
Mieszkania w 2021 r.	64	Dwellings in 2021	64
Mieszkania zamieszkałe według roku oddania budynku do użytkowania w województwie w 2021 r.	64	Inhabited dwellings by year of completion of the building in the voivodship in 2021	64
Mieszkania, na budowę których wydano pozwolenia lub przyjęto zgłoszenia zgodnie z projektem budowlanym w 2024 r.	65	Dwellings for which construction permits have been issued or notications have been accepted in accordance with a construction project in 2024	65
Mieszkania, na których budowę wydano pozwolenia w województwie	65	Dwellings for which permits were issued in the voivodship	65
Mediana cen lokali mieszkalnych w 2023 r.	66	Median of prices of residential premises in 2023	66
Mediana cen lokali mieszkalnych w województwie	66	Median of prices of residential premises in the voivodship	66
Lokale mieszkalne sprzedane w ramach transakcji na rynku pierwotnym i wtórnym w 2023 r.	67	Residential premises sold in primary and secondary market transactions in 2023	67
Lokale mieszkalne sprzedane w ramach transakcji na rynku pierwotnym i wtórnym w województwie	67	Residential premises sold in primary and secondary market transactions in the voivodship	67
Mieszkania oddane do użytkowania w 2024 r.	68	Dwellings completed in 2024	68
Mieszkania oddane do użytkowania w województwie na 1000 ludności	68	Dwellings completed in the voivodship per 1000 population	68
Mieszkania oddane do użytkowania na 1000 ludności według delimitacji obszarów wiejskich w 2023 r.	69	Dwellings completed per 1000 population by delimitation of rural areas in 2023	69
Mieszkania oddane do użytkowania na 1000 ludności według wielkości miast w 2023 r.	69	Dwellings completed per 1000 population by city size in 2023	69
Mieszkania oddane do użytkowania w województwie zachodniopomorskim według form budownictwa w latach 2010–2024	69	Dwellings completed in Zachodniopomorskie Voivodship by forms of construction in 2010–2024	69
Przeciętna powierzchnia użytkowa mieszkania w województwie zachodniopomorskim w latach 2010–2024	69	Average useful floor area of dwelling in Zachodniopomorskie Voivodship in 2010–2024	69
Cena za 1 m <sup>3</sup> wody dla gospodarstw domowych w 2023 r.	70	Price of water per 1 cubic meter for households in 2023	70
Udział strat wody w łącznej ilości dostarczonej wody w 2023 r.	70	Share of water losses in the total amount of water supplied in 2023	70
Udział strat wody w łącznej ilości dostarczanej wody w województwie	70	Share of water losses in the total amount of water supplied in the voivodship	70
Cena za 1 m <sup>3</sup> ścieków dla gospodarstw domowych w 2023 r.	71	Wastewater price per 1 cubic meter for households in 2023	71
Udział ścieków oczyszczonych w ściekach odprowadzanych w 2023 r.	71	Share of treated wastewater in discharged wastewater in 2023	71
Ilość ścieków komunalnych odprowadzanych do zarejestrowanych instalacji na 1 mieszkańca w województwie	71	The amount of municipal sewage discharged to registered installations per 1 resident in the voivodship	71
Zużycie wody z wodociągów przez gospodarstwa domowe w 2023 r.	72	Household consumption of water from water supply systems in 2023	72
Zużycie wody z wodociągów przez gospodarstwa domowe w województwie	72	Household consumption of water from water supply systems in the voivodship	72

Zużycie wody z sieci wodociągowej w gospodarstwach domowych według delimitacji obszarów wiejskich w 2023 r.	73	Household consumption of water from water supply systems by delimitation of rural areas in 2023	73
Ludność korzystająca z oczyszczalni ścieków według delimitacji obszarów wiejskich w 2023 r.	73	Population connected to wastewater treatment plants by delimitation of rural areas in 2023	73
Odpady zebrane selektywnie w województwie zachodniopomorskim	73	Waste collected separately in Zachodniopomorskie Voivodship	73
Odpady komunalne w 2023 r.	73	Municipal waste in 2023	73
Odpady komunalne zebrane w 2023 r.	74	Municipal waste collected in 2023	74
Zmieszane odpady komunalne zebrane w ciągu roku w województwie	74	Mixed municipal waste collected during the year in the voivodship	74
Papier i tektura, metale, szkło i tworzywa sztuczne zebrane selektywnie w relacji do ogółu odpadów komunalnych w 2023 r.	75	Paper and cardboard, metals, glass and plastics collected separately in relation to the total municipal waste collected in 2023	75
Odpady komunalne zebrane selektywnie w województwie w 2023 r.	75	Municipal waste collected separately in the voivodship in 2023	75
Odpady biodegradowalne zebrane selektywnie w relacji do ogółu odpadów komunalnych w 2023 r.	76	Biodegradable waste collected separately in relation to the total municipal waste collected in 2023	76
Odpady biodegradowalne zebrane selektywnie w województwie	76	Biodegradable waste collected separately in the voivodship	76
<b>Zdrowie i pomoc społeczna</b>	<b>77</b>	<b>Health and social welfare</b>	<b>77</b>
Lekarze i lekarze dentyści w 2023 r.	78	Doctors and dentists in 2023	78
Lekarze uprawnieni do wykonywania zawodu medycznego według płci i grup wieku w województwie w 2023 r.	78	Doctors entitled to practise medical profession by sex and age group in the voivodship in 2023	78
Pielęgniarki i położne w 2023 r.	79	Nurses and midwives in 2023	79
Pielęgniarki i położne uprawnione do wykonywania zawodu medycznego według grup wieku w województwie w 2023 r.	79	Nurses and Midwives entitled to practise medical profession by age group in the voivodship in 2023	79
Ambulatoryjna opieka zdrowotna w 2023 r.	80	Out-patient health care in 2023	80
Podmioty ambulatoryjnej opieki zdrowotnej w województwie	80	Providers of out-patient health care in the voivodship	80
Szpitala ogólne w 2023 r.	81	General hospitals in 2023	81
Łóżka w stacjonarnych zakładach opieki długoterminowej i hospicyjno-paliatywnej w 2023 r.	81	Beds in in-patient long-term care and hospice and palliative care facilities in 2023	81
Lekarze według wieku w 2023 r.	81	Doctors by age in 2023	81
Ratownictwo medyczne i pomoc doraźna w 2024 r.	81	Emergency medical services and first aid and in 2024	81
Korzystający ze środowiskowej pomocy społecznej w 2023 r.	82	Beneficiaries of social assistance in 2023	82
Korzystający ze środowiskowej pomocy społecznej w województwie	82	Beneficiaries of social assistance in the voivodship	82
Pomoc społeczna stacjonarna (łącznie z filiami) w 2023 r.	83	Stationary social welfare facilities (including branches) in 2023	83
Mieszkańcy zakładów stacjonarnych pomocy społecznej w województwie w 2023 r.	83	Residents of stationary social welfare facilities in the voivodship in 2023	83
Apteki ogólnodostępne w 2023 r.	84	Generally available pharmacies in 2023	84
Sprzedż leków na receptę w 2023 r.	84	Sales of prescription medicines in 2023	84
Przeciętne miesięczne wydatki na zdrowie na 1 osobę w gospodarstwach domowych	84	Average monthly expenditure on health per capita in households	84
<b>Spółeczeństwo obywatelskie i wydatki rozwojowe</b>	<b>85</b>	<b>Civil society and development expenditure</b>	<b>85</b>
Fundacje, stowarzyszenia i organizacje społeczne wpisane do rejestru REGON w 2024 r.	86	Foundations, associations and social organisations in the REGON register in 2024	86

Fundacje, stowarzyszenia i organizacje społeczne na 1000 ludności w województwie	86	Foundations, associations and other organisations per 1000 population in the voivodship	86
Budżet obywatelski w 2023 r.	87	Civic budget in 2023	87
Wnioski w ramach inicjatywy lokalnej w gminach w 2023 r.	87	Applications under the local initiative in municipalities in 2023	87
Jednostki pomocnicze gminy, w których funkcjonują organy wybrane przez mieszkańców w 2022 r.	87	Auxiliary units of municipalities with bodies elected by residents in 2022	87
Zgromadzenia publiczne w 2022 r.	87	Public gatherings in 2022	87
Dochody ogółem budżetów gmin i miast na prawach powiatu w 2023 r.	88	Total revenue of budgets of municipalities and cities with county status in 2023	88
Dochody budżetów gmin i miast na prawach powiatu według wybranych działów klasyfikacji budżetowej w województwie	88	Revenue of budgets of gminas and cities with powiat status by selected divisions of budget classification in the voivodship	88
Udział wydatków inwestycyjnych gmin i miast na prawach powiatu w wydatkach ogółem w 2023 r.	89	Share of investment expenditure of municipalities and cities with county status in their total expenditure in 2023	89
Wydatki inwestycyjne jednostek samorządu terytorialnego w województwie	89	Investment expenditure of local government units in the voivodship	89
Frekwencja w wyborach Prezydenta Rzeczypospolitej Polskiej przeprowadzonych w dniu 18 maja 2025 r. (I tura)	90	Turnout in the election of the President of the Republic of Poland on 18 May 2025 (round I)	90
Frekwencja w wyborach Prezydenta Rzeczypospolitej Polskiej w województwie	90	Turnout in the election of the President of the Republic of Poland in the voivodship	90
Frekwencja w wyborach Prezydenta Rzeczypospolitej Polskiej przeprowadzonych w dniu 1 czerwca 2025 r. (II tura)	91	Turnout in the election of the President of the Republic of Poland on 1 June 2025 (round II)	91
Wybory Prezydenta Rzeczypospolitej Polskiej w województwie	91	Election of the President of the Republic of Poland in the voivodship	91
Frekwencja w wyborach wójtów, burmistrzów i prezydentów miast przeprowadzonych w dniu 7 kwietnia 2024 r.	92	Turnout in mayoral elections held on 7 April 2024	92
Wybory wójtów, burmistrzów i prezydentów miast w województwie		Mayoral elections in the voivodship	
<b>Otoczenie i jego jakość</b>	<b>93</b>	<b>Surroundings and their quality</b>	<b>93</b>
Lesistość w 2023 r.	94	Forest cover in 2023	94
Pozyskanie drewna (grubizny) na 100 ha powierzchni lasów według województw w 2023 r.	94	Acquiring timber (large timber) per 100 ha of forest area by voivodships in 2023	94
Parki narodowe, parki krajobrazowe i obszary chronionego krajobrazu w 2023 r.	95	National parks, landscape parks and protected landscape areas in 2023	95
Obszary o szczególnych walorach przyrodniczych prawnie chronione w 2023 r.	96	Areas of special nature value under legal protection in 2023	96
Powierzchnia o szczególnych walorach przyrodniczych prawnie chroniona na 1 mieszkańca według województw w 2023 r.	96	Areas of special nature value under legal protection per capita by voivodships in 2023	96
Europejska Sieć Ekologiczna Natura 2000 w 2023 r.	97	European Ecological Network Natura 2000 in 2023	97
Baza noclegowa turystyki w 2024 r.	98	Tourist accommodation establishments in 2024	98
Miejsca noclegowe w województwie	98	Bed places in the voivodship	98
Turyści korzystający z noclegów w 2024 r.	99	Tourists accommodated in 2024	99
Turyści korzystający z noclegów w województwie	99	Tourists accommodated in the voivodship	99
Czas przejazdu samochodem do Szczecina w 2021 r.	100	Travel time by car to Szczecin in 2021	100
Czas dojazdu do Szczecina z miast wojewódzkich	100	Travel time to Szczecin from provincial cities	100
Drogi o twardej nawierzchni w województwie	100	Roads on hard surface in the voivodship	100

Drogi publiczne o nawierzchni twardej ulepszonej w 2023 r.	101	Public roads with hard surface in 2023	101
Drogi ekspresowe i autostrady w 2023 r.	101	Expressways and motorways in 2023	101
Samochody osobowe w 2023 r.	101	Passenger cars in 2023	101
Szlaki turystyczne i drogi dla rowerów w 2023 r.	101	Tourist trails and bicycle tracks in 2023	101
Bezpieczeństwo na drogach w 2023 r.	102	Road safety in 2023	102
Wypadki drogowe i ich ofiary w województwie	102	Road traffic accidents and their casualties in the voivodship	102
<b>Spis map i wykresów</b>	<b>103</b>	<b>Contents maps and charts</b>	<b>103</b>