



URZĄD STATYSTYCZNY W ŁODZI
STATISTICAL OFFICE IN ŁÓDŹ

**WOJEWÓDZTWO
ŁÓDZKIE**

**PODREGIONY
POWIATY
GMINY**

2015

**SUBREGIONS
POWIATY
GMINAS**

**ŁÓDZKIE
VOIVODSHIP**

ŁÓDŹ 2015

ZESPÓŁ REDAKCYJNY
URZĘDU STATYSTYCZNEGO
W ŁODZI

*EDITORIAL BOARD
OF STATISTICAL OFFICE
IN ŁÓDŹ*

PRZEWODNICZĄCY *PRESIDENT*

Piotr Ryszard Cmela

CZŁONKOWIE *MEMBERS*

Piotr Chabior
Jerzy Harbat
Anna Jaeschke
Izabela Kaleta
Włodzimierz Obraniak
Tomasz Piasecki
Jolanta Włodarczyk

Tablice statystyczne opracował
zespół pracowników
Urzędu Statystycznego w Łodzi

*The statistical tables were elaborated
by group of workers of
Statistical Office in Łódź*

Redakcja, korekta, tłumaczenie, skład
i grafika komputerowa —
— Łódzki Ośrodek Badań Regionalnych

*Edition, proof-reading, translation,
typesetting and computer graphics —
— Łódzkie Centre for Regional Surveys*

Projekt okładki *Cover design*
Lidia Motrenko-Makuch

**Prosimy o podanie źródła
przy publikowaniu danych US**

***When publishing data
please indicate source***

ISSN 1733-1072

Druk: Zakład Wydawnictw Statystycznych, al. Niepodległości 208, 00-925 Warszawa
Nakład 200 egz Format B-5

Cena zł 25,00

Szanowni Państwo,

Urząd Statystyczny w Łodzi przekazuje Państwu kolejną edycję publikacji „Województwo Łódzkie 2015 - podregiony, powiaty, gminy”.

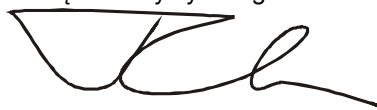
Opracowanie stanowi dopełnienie Rocznika Statystycznego Województwa Łódzkiego 2015 i zawiera obszerny zestaw danych o województwie łódzkim w przekroju przestrzennym.

Dane charakteryzujące poszczególne jednostki podziału terytorialnego prezentowane są w 16 działach tematycznych. Publikację otwierają: tablica przeglądowa będąca ogólną charakterystyką województwa w latach 2000, 2005 i 2008–2014 oraz tablica zawierająca podstawowe dane regionalne w latach 2005 i 2014. Tablice statystyczne poprzedzają uwagi metodyczne, a dodatkowy element stanowią kartogramy ilustrujące wybrane zjawiska w ujęciu przestrzennym. Zarówno forma, jak i zawartość merytoryczna opracowania nie odbiega od wydania ubiegłorocznego.

Ujednolicona forma publikacji we wszystkich województwach pozwala na dokonywanie porównań i analiz, zarówno międzywojewódzkich, jak również na wybranych poziomach podziału terytorialnego.

Podobnie jak Rocznik Statystyczny Województwa Łódzkiego 2015, publikacja dostępna jest na płycie CD oraz na stronie internetowej Urzędu.

Dyrektor
Urzędu Statystycznego w Łodzi



dr Piotr Ryszard Cmela

Dear Readers,

The Statistical Office in Łódź presents the new edition of publication “Łódzkie Voivodship 2015 – subregions, powiats, gminas”.

This book, providing comprehensive set of data on Łódzkie Voivodship in territorial breakdown, completes the Statistical Yearbook of Łódzkie Voivodship 2015.

Data describe various units of the territorial division, grouped in sixteen subject-matter chapters. The publication starts with the summary table characterizing voivodship in 2000, 2005 and 2008-2014 and the table providing major regional data for the reference years 2005 and 2014. Methodological notes and cartograms presenting selected phenomena across all the territorial units complement the information provided in tables. Layout as well as the content of the volume follow those of its previous edition.

Unified structure of the publication for all voivodships allows comparisons and analyses across the voivodships as well as at the selected level of territorial division.

This publication, similarly to the Statistical Yearbook of the Łódzkie Voivodship 2015, is available in electronic version - on CD and on the website of the Statistical Office.

*Director
of the Statistical Office in Łódź*

A stylized, handwritten signature in black ink, consisting of a large, sweeping 'P' followed by a series of loops and a final horizontal stroke.

Piotr Ryszard Cmela, Ph.D.

SPIS RZECZY

CONTENTS

		Str. Page
Przedmowa	Preface	3-4
Spis tablic	List of tables	6-10
Spis kartogramów	List of cartograms	11
Objaśnienia znaków umownych. Ważniejsze skróty	Symbols. Major abbreviations	12
Uwagi ogólne	General notes	13-15
Tablice przeglądowe	Review tables	
I. Ważniejsze dane o województwie	<i>Major data on the voivodship</i>	16-35
II. Wybrane dane o podregionach (NTS 3) i powiatach (NTS 4)	<i>Selected data by subregions (NUTS 3) and powiats (NUTS 4)</i>	36-47
Działy	Chapters	
I. Stan i ochrona środowiska	<i>Environmental protection</i>	48-65
II. Podział administracyjny i samorząd terytorialny	<i>Administrative division and local gov- ernment</i>	66-75
III. Bezpieczeństwo publiczne	<i>Public safety</i>	76-78
IV. Ludność	<i>Population</i>	79-113
V. Rynek pracy. Wynagrodzenia	<i>Labour market. Wages and salaries</i>	114-141
VI. Infrastruktura komunalna. Mieszkania ...	<i>Municipal infrastructure. Dwellings</i>	142-175
VII. Edukacja i wychowanie	<i>Education</i>	176-213
VIII. Ochrona zdrowia i pomoc społeczna	<i>Health care and social welfare</i>	214-223
IX. Kultura. Turystyka. Sport	<i>Culture. Tourism. Sport</i>	224-237
X. Leśnictwo	<i>Forestry</i>	238-265
XI. Transport	<i>Transport</i>	266-269
XII. Handel	<i>Trade</i>	270-271
XIII. Finanse publiczne	<i>Public finance</i>	272-322
XIV. Inwestycje. Środki trwałe	<i>Investments. Fixed assets</i>	323-326
XV. Rachunki regionalne	<i>Regional accounts</i>	327-330
XVI. Podmioty gospodarki narodowej	<i>Entities of the national economy</i>	331-353

SPIS TABLIC

LIST OF TABLES

		Tabl. Table	Str. Page
DZIAŁ I	CHAPTER I		
STAN I OCHRONA ŚRODOWISKA	ENVIRONMENTAL PROTECTION		
Uwagi ogólne	General notes.....	x	48
Pobór wody na potrzeby gospodarki narodowej i ludności w 2014 r.	Water withdrawal for needs of the national economy and population in 2014	1	54
Powierzchnia i pobór wody do nawodnień w rolnictwie i leśnictwie oraz napełniania stawów rybnych w 2014 r.	Area and water withdrawal for irrigation in agriculture and forestry as well as water for filling fish ponds in 2014.....	2	55
Zużycie wody na potrzeby gospodarki narodowej i ludności w 2014 r.	Water consumption for needs of the national economy and population in 2014	3	56
Ścieki przemysłowe i komunalne oraz ludność korzystająca z oczyszczalni ścieków w 2014 r.	Industrial and municipal waste water and population connected to waste water treatment plants in 2014.....	4	57
Oczyszczalnie ścieków w 2014 r.	Wastewater treatment plants in 2014	5	58
Emisja i redukcja zanieczyszczeń powietrza w 2014 r.	Emission and reduction of air pollutants in 2014 ..	6	60
Ochrona przyrody i krajobrazu w 2014 r.	Nature and landscape protection in 2014	7	61
Odpady wytworzone i dotychczas składowane (nagromadzone) oraz tereny ich składowania w 2014 r.	Waste generated and landfilled up to now (accumulated) as well as their storage yards areas in 2014	8	62
Nakłady na środki trwałe służące ochronie środowiska i gospodarce wodnej według wybranych kierunków inwestowania w 2014 r. (ceny bieżące)	Outlays on fixed assets in environmental protection and water management by selected directions of investing in 2014 (current prices).....	9	63
Nakłady na środki trwałe służące ochronie środowiska i gospodarce wodnej według źródeł finansowania w 2014 r. (ceny bieżące)	Outlays on fixed assets in environmental protection and water management by financing source in 2014 (current prices).....	10	64
DZIAŁ II	CHAPTER II		
PODZIAŁ ADMINISTRACYJNY I SAMORZĄD TERYTORIALNY	ADMINISTRATIVE DIVISION AND LOCAL GOVERNMENT		
Uwagi ogólne	General notes.....	x	66
Jednostki podziału terytorialnego w 2014 r.	Territorial division units in 2014	1(11)	67
Radni rad gmin według płci, wieku i poziomu wykształcenia w 2014 r.	Councillors of gmina councils by sex, age and educational level in 2014.....	2(12)	68
Radni rad powiatów i rad miast w miastach na prawach powiatu według płci, wieku i poziomu wykształcenia w 2014 r.	Councillors of powiats councils and city councils in cities with powiat status by sex, age and educational level in 2014	3(13)	75
DZIAŁ III	CHAPTER III		
BEZPIECZEŃSTWO PUBLICZNE	PUBLIC SAFETY		
Uwagi ogólne	General notes.....	x	76
Przestępstwa stwierdzone przez Policję w zakończonych postępowaniach przygotowawczych w 2014 r.	Ascertained crimes by the Police in completed preparatory proceedings in 2014	1(14)	77
Wskaźniki wykrywalności sprawców przestępstw stwierdzonych przez Policję w 2014 r.	Rates of detectability of delinquents in ascertained crimes by the Police in 2014.....	2(15)	78

		Tabl. Table	Str. Page
DZIAŁ IV	CHAPTER IV		
LUDNOŚĆ	POPULATION		
Uwagi ogólne	General notes.....	x	79
Powierzchnia i ludność w 2014 r.	Area and population in 2014	1(16)	81
Ludność w wieku produkcyjnym i nieprodukcyjnym w 2014 r.	Working and non-working age population in 2014	2(17)	88
Ludność według płci oraz biologicznych i edukacyjnych grup wieku w 2014 r.	Population by sex and biological and educational age groups in 2014	3(18)	97
Ruch naturalny ludności w 2014 r.	Vital statistics in 2014.....	4(19)	99
Małżeństwa, separacje i rozwody w 2014 r.	Marriages, separations and divorces in 2014	5(20)	107
Zgony według wybranych przyczyn w 2013 r.	Deaths by selected causes in 2013.....	6(21)	108
Migracje wewnętrzne i zagraniczne ludności na pobyt stały w 2014 r.	Internal and international migration of population for permanent residence in 2014.....	7(22)	109
Migracje wewnętrzne ludności na pobyt stały w 2014 r.	Internal migration of population for permanent residence in 2014.....	8(23)	110
DZIAŁ V	CHAPTER V		
RYNEK PRACY. WYNAGRODZENIA	LABOUR MARKET. WAGES AND SALARIES		
Uwagi ogólne	General notes.....	x	114
Pracujący w 2014 r.	Employed persons in 2014	1(24)	117
Przeciętne zatrudnienie w 2014 r.	Average paid employment in 2014.....	2(25)	126
Bezrobotni zarejestrowani i stopa bezrobocia w 2014 r.	Registered unemployed persons and unemployment rate in 2014.....	3(26)	127
Bezrobotni nowo zarejestrowani i wyrejestrowani oraz oferty pracy w 2014 r.	Newly registered unemployed persons and persons removed from unemployment rolls as well as job offers in 2014.....	4(27)	128
Bezrobotni zarejestrowani według płci w 2014 r. ..	Registered unemployed persons by sex in 2014...	5(28)	129
Bezrobotni zarejestrowani według wieku i poziomu wykształcenia w 2014 r.	Registered unemployed persons by age and educational level in 2014	6(29)	133
Bezrobotni zarejestrowani według czasu pozostawania bez pracy w 2014 r.	Registered unemployed persons by duration of unemployment in 2014	7(30)	134
Bezrobotni zarejestrowani według stażu pracy w 2014 r.	Registered unemployed persons by work seniority in 2014.....	8(31)	135
Bezrobotni zarejestrowani będący w szczególnej sytuacji na rynku pracy w 2014 r.	Registered unemployed persons with a specific situation on the labour market in 2014	9(32)	136
Poszkodowani w wypadkach przy pracy oraz liczba dni niezdolności do pracy spowodowanej wypadkami w 2014 r.	Persons injured in accidents at work and the number of days an inability to work caused by accidents in 2014.....	10(33)	137
Zatrudnieni w warunkach zagrożenia w 2014 r.	Persons working in hazardous condition in 2014...	11(34)	138
Zatrudnieni w warunkach zagrożenia czynnikami szkodliwymi i niebezpiecznymi dla zdrowia w 2014 r.	Persons working in hazardous conditions to agents harmful and hazardous to health in 2014.....	12(35)	139
Zatrudnieni na stanowiskach pracy, dla których dokonano oceny ryzyka zawodowego w 2014 r.	Paid employees on position for which evaluation of occupational risk was done in 2014	13(36)	140
Przeciętne miesięczne wynagrodzenia brutto w 2014 r.	Average monthly gross wages and salaries in 2014.....	14(37)	141

		Tabl. Table	Str. Page
DZIAŁ VI	CHAPTER VI		
INFRASTRUKTURA KOMUNALNA. MIESZKANIA	MUNICIPAL INFRASTRUCTURE. DWELLINGS		
Uwagi ogólne	General notes.....	x	142
Wodociągi i kanalizacja w 2014 r.	Water supply and sewage systems in 2014.....	1(38)	145
Sieć gazowa oraz odbiorcy i zużycie gazu z sieci w gospodarstwach domowych w 2014 r.	Gas supply system as well as consumers and consumption of gas from gas supply system in households in 2014	2(39)	153
Odbiorcy oraz zużycie energii elektrycznej w gospodarstwach domowych w 2014 r.	Consumers and consumption of electricity in households in 2014	3(40)	154
Odpady komunalne zmieszane, nieczystości ciekłe i składowiska w 2014 r.	Mixed municipal waste, liquid waste and landfill sites in 2014.....	4(41)	155
Zasoby mieszkaniowe w 2014 r.	Dwelling stocks in 2014.....	5(42)	156
Mieszkania w zasobach mieszkaniowych wyposażone w instalacje w 2014 r.	Dwellings in dwelling stocks fitted with installations in 2014	6(43)	164
Budynki oddane do użytkowania w 2014 r.	Buildings completed in 2014	7(44)	165
Mieszkania oddane do użytkowania w 2014 r.	Dwellings completed in 2014.....	8(45)	166
Wybrane wskaźniki w zakresie mieszkań oddanych do użytkowania w 2014 r.	Selected indices of dwellings completed in 2014...	9(46)	174
Mieszkania oddane do użytkowania według form budownictwa w 2014 r.	Dwellings completed by forms of construction in 2014.....	10(47)	175
DZIAŁ VII	CHAPTER VII		
EDUKACJA I WYCHOWANIE	EDUCATION		
Uwagi ogólne	General notes.....	x	176
Szkoły podstawowe dla dzieci i młodzieży w roku szkolnym 2014/15.....	Primary schools for children and youth in the 2014/15 school year	1(48)	179
Gimnazja dla dzieci i młodzieży w roku szkolnym 2014/15.....	Lower secondary schools for children and youth in the 2014/15 school year	2(49)	186
Zasadnicze szkoły zawodowe dla młodzieży oraz szkoły specjalne przysposabiające do pracy w roku szkolnym 2014/15.....	Basic vocational schools for youth as well as special job-training schools in the 2014/15 school year	3(50)	193
Licea ogólnokształcące dla młodzieży w roku szkolnym 2014/15.....	General secondary schools for youth in the 2014/15 school year	4(51)	195
Licea profilowane dla młodzieży w roku szkolnym 2014/15	Specialized secondary schools for youth in the 2014/15 school year	5(52)	197
Technika oraz ogólnokształcące szkoły arty- styczne dla młodzieży w roku szkolnym 2014/15.....	Technical secondary schools as well as general art schools for youth in the 2014/15 school year	6(53)	198
Szkoły policealne w roku szkolnym 2014/15.....	Post-secondary schools in the 2014/15 school year	7(54)	200
Uczący się języków obcych w szkołach podsta- wowych i gimnazjach dla dzieci i młodzieży w roku szkolnym 2014/15	Pupils and students studying foreign languages in primary schools and lower secondary schools for children and youth in 2014/15 school year	8(55)	201
Uczący się języków obcych w szkołach ponad- gimnazjalnych dla dzieci i młodzieży oraz poli- cealnych w roku szkolnym 2014/15.....	Students studying foreign languages in upper secondary schools for youth and in post- secondary schools in 2014/15 school year.....	9(56)	203
Szkoły dla dorosłych w roku szkolnym 2014/15.....	Schools for adults in the 2014/15 school year	10(57)	205
Wychowanie przedszkolne w roku szkolnym 2014/15.....	Pre-primary education in the 2014/15 school year	11(58)	206

		Tabl. Table	Str. Page
DZIAŁ VIII	CHAPTER VIII		
OCHRONA ZDROWIA I POMOC SPOŁECZNA	HEALTH CARE AND SOCIAL WELFARE		
Uwagi ogólne	General notes.....	x	214
Łóżka w szpitalach ogólnych, apteki ogólnodostępne i punkty apteczne w 2014 r. ...	Beds in general hospitals, generally available pharmacies and pharmaceutical outlets in 2014.....	1(59)	217
Ambulatoryjna opieka zdrowotna w 2014 r.	Out-patient health care in 2014	2(60)	218
Żłobki i kluby dziecięce w 2014 r.	Nurseries and children's club in 2014.....	3(61)	219
Rodzinna piecza zastępcza w 2014 r.	Family foster care in 2014.....	4(62)	220
Instytucjonalna piecza zastępcza w 2014 r.	Institutional foster care in 2014.....	5(63)	221
Pomoc społeczna stacjonarna w 2014 r.	Stationary social welfare in 2014.....	6(64)	223
DZIAŁ IX	CHAPTER IX		
KULTURA. TURYSTYKA. SPORT	CULTURE. TOURISM. SPORT		
Uwagi ogólne	General notes.....	x	224
Biblioteki publiczne (z filiami) w 2014 r.	Public libraries (with branches) in 2014.....	1(65)	226
Muzea w 2014 r.	Museums in 2014.....	2(66)	234
Kina stałe w 2014 r.	Fixed cinemas in 2014	3(67)	235
Baza noclegowa turystyki w 2014 r.	Tourist accommodation establishments in 2014....	4(68)	236
Kluby sportowe w 2012 r.	Sports clubs in 2012	5(69)	237
DZIAŁ X	CHAPTER X		
LEŚNICTWO	FORESTRY		
Uwagi ogólne	General notes.....	x	238
Powierzchnia gruntów leśnych w 2014 r.....	Forest land in 2014	1(70)	239
Powierzchnia lasów w 2014 r.	Forest areas in 2014	2(71)	248
Grunty nieleśne zalesione i przeznaczone do zalesienia w 2014 r.	Non-forest land afforested and designated for afforestation in 2014	3(72)	257
Lasy prywatne i gminne w 2014 r.	Private and gminas forests in 2014	4(73)	265
DZIAŁ XI	CHAPTER XI		
TRANSPORT	TRANSPORT		
Uwagi ogólne	General notes.....	x	266
Drogi publiczne w 2014 r.	Public roads in 2014	1(74)	267
Pojazdy samochodowe i ciągniki zarejestrowane w 2014 r.	Road vehicles and tractors in vehicle register in 2014.....	2(75)	268
Wypadki drogowe i ich ofiary w 2014 r.	Road traffic accidents and their casualties in 2014	3(76)	269
DZIAŁ XII	CHAPTER XII		
HANDEL	TRADE		
Uwagi ogólne	General notes.....	x	270
Targowiska w 2014 r.	Marketplaces in 2014	1(77)	271

	Tabl. Table	Str. Page
DZIAŁ XIII	CHAPTER XIII	
FINANSE PUBLICZNE	PUBLIC FINANCE	
Uwagi ogólne	General notes.....	x 272
Dochody budżetów gmin według rodzajów w 2014 r.	Budget revenue of gminas by type in 2014.....	1(78) 274
Wydatki budżetów gmin według rodzajów w 2014 r.	Budget expenditure of gminas by type in 2014.....	2(79) 290
Wydatki budżetów gmin według działów w 2014 r.	Budget expenditure of gminas by division in 2014.....	3(80) 298
Dochody i wydatki budżetów gmin na 1 mieszkańca w 2014 r.	Budget revenue and expenditure of gminas per capita in 2014	4(81) 307
Dochody budżetów powiatów i miast na prawach powiatu według rodzajów w 2014 r.	Budget revenue of powiats and cities with powiat status by type in 2014	5(82) 314
Dochody budżetów powiatów i miast na prawach powiatu według działów w 2014 r.	Budget revenue of powiats and cities with powiat status by division in 2014	6(83) 316
Wydatki budżetów powiatów i miast na prawach powiatu według rodzajów w 2014 r.	Budget expenditure of powiats and cities with powiat status by type in 2014	7(84) 318
Wydatki budżetów powiatów i miast na prawach powiatu według działów w 2014 r.	Budget expenditure of powiats and cities with powiat status by division in 2014.....	8(85) 320
Dochody i wydatki budżetów powiatów i miast na prawach powiatu na 1 mieszkańca w 2014 r.	Budget revenue and expenditure of powiats and cities with powiat status per capita in 2014	9(86) 322
DZIAŁ XIV	CHAPTER XIV	
INWESTYCJE. ŚRODKI TRWAŁE	INVESTMENTS. FIXED ASSETS	
Uwagi ogólne	General notes.....	x 323
Nakłady inwestycyjne w przedsiębiorstwach w 2014 r. (ceny bieżące)	Investment outlays in enterprises in 2014 (current prices).....	1(87) 325
Wartość brutto środków trwałych w przedsiębiorstwach w 2014 r. (bieżące ceny ewidencyjne) ..	Gross value of fixed assets in enterprises in 2014 (current book-keeping prices)	2(88) 326
DZIAŁ XV	CHAPTER XV	
RACHUNKI REGIONALNE	REGIONAL ACCOUNTS	
Uwagi ogólne	General notes.....	x 327
Produkt krajowy brutto (ceny bieżące) [2010, 2012, 2013].....	Gross domestic product (current prices) [2010, 2012, 2013].....	1(89) 329
Wartość dodana brutto według rodzajów działalności (ceny bieżące) [2010, 2012, 2013].....	Gross value added by kinds of activities (current prices) [2010, 2012, 2013]	2(90) 330
DZIAŁ XVI	CHAPTER XVI	
PODMIOTY GOSPODARKI NARODOWEJ	ENTITIES OF THE NATIONAL ECONOMY	
Uwagi ogólne	General notes.....	x 331
Podmioty gospodarki narodowej w rejestrze REGON w 2014 r.	Entities of the national economy in the REGON register in 2014	1(91) 332
Podmioty gospodarki narodowej w rejestrze REGON według wybranych sekcji w 2014 r.	Entities of the national economy in the REGON register by selected sections in 2014	2(92) 343
Spółki handlowe według form prawnych w 2014 r.	Commercial companies by legal status in 2014.....	3(93) 353

SPIS KARTOGRAMÓW**LIST OF CARTOGRAMS**

Mapa administracyjna województwa łódzkiego w 2014 r.	<i>Administrative map of the łódzkie voivodship in 2014</i>	78
Ludność w 2014 r.	<i>Population in 2014</i>	79
Ruch naturalny ludności w 2014 r.	<i>Vital statistics in 2014</i>	106
Saldo migracji wewnętrznych i zagranicznych na pobyt stały na 1000 ludności w 2014 r.	<i>Net internal and international migration per permanent residence per 1000 population in 2014</i>	107
Pracujący w 2014 r.	<i>Employed persons in 2014</i>	126
Struktura pracujących w powiatach według rodzajów działalności w 2014 r.	<i>Structure of employed persons in powiats by kind of activities in 2014</i>	127
Stopa bezrobocia rejestrowanego w 2014 r.	<i>Registered unemployed rate in 2014</i>	140
Bezrobotni zarejestrowani według wybranych kategorii w % bezrobotnych ogółem w 2014 r.	<i>Registered unemployed persons by selected categories in % unemployed persons of total in 2014</i>	141
Zasoby mieszkaniowe w 2014 r.	<i>Inhabited dwelling stocks in 2014</i>	174
Mieszkania oddane do użytkowania w 2014 r.	<i>Dwellings completed in 2014</i>	175
Biblioteki publiczne w 2014 r.	<i>Public libraries in 2014</i>	236
Baza noclegowa turystyki w 2014 r.	<i>Tourist accommodation establishments in 2014</i>	237
Dochody i wydatki budżetów gmin na 1 mieszkańca w 2014 r.	<i>Revenue and expenditure of budget of gminas per capita in 2014</i>	306
Dochody, wydatki i wynik finansowy budżetów powia- tów oraz miast na prawach powiatu w 2014 r.	<i>Revenue, expenditure and financial result of budget of powiats and cities with powiat status in 2014</i>	307
Lesistość w 2014 r.	<i>Forest cover in 2014</i>	330
Podmioty gospodarki narodowej w 2014 r.	<i>Entities of the national economy in 2014</i>	331

OBJAŚNIENIA ZNAKÓW UMOWNYCH SYMBOLS

Kreska (-)	– zjawisko nie wystąpiło. <i>magnitude zero.</i>
Zero: (0)	– zjawisko istniało w wielkości mniejszej od 0,5; <i>magnitude not zero, but less than 0,5 of a unit;</i>
(0,0)	– zjawisko istniało w wielkości mniejszej od 0,05. <i>magnitude not zero, but less than 0,05 of a unit.</i>
Kropka (•)	– zupełny brak informacji lub brak informacji wiarygodnych. <i>data not available or not reliable.</i>
Znak x	– wypełnienie pozycji jest niemożliwe lub niecelowe. <i>not applicable.</i>
Znak Δ	– oznacza, że nazwy zostały skrócone w stosunku do obowiązującej klasyfikacji; ich pełne nazwy podano w uwagach wstępnych, ust. 15 <i>categories of applied classification are presented in abbreviated form; their full names are given in the preliminary notes, item 15.</i>
„W tym” „Of which”	– oznacza, że nie podaje się wszystkich składników sumy. <i>indicates that not all elements of the sum are given.</i>
Przecinek (,) Comma	– oznacza liczby prezentujące liczby dziesiętne. <i>used in figures represents the decimal point.</i>
Znak #	– oznacza, że dane nie mogą być opublikowane ze względu na konieczność zachowania tajemnicy statystycznej w rozumieniu ustawy o statystyce publicznej. <i>data may not be published due to the necessity of maintaining statistical confidentiality in accordance with the Law on Public Statistics.</i>

WAŻNIEJSZE SKRÓTY MAJOR ABBREVIATIONS

tys. <i>thous.</i>	= tysiąc <i>= thousand</i>	hm ³	= hektometr sześcienny <i>cubic hectometre</i>
mln	= milion <i>million</i>	kW	= kilowat <i>kilowatt</i>
zł <i>zl</i>	= złoty <i>= złoty</i>	kW·h	= kilowatogodzina <i>kilowatt·hour</i>
szt <i>pcs</i>	= sztuka <i>= piece</i>	GW	= gigawat <i>gigawatt</i>
wol <i>vol.</i>	= wolumin <i>= volume</i>	GW·h	= gigawatogodzina <i>gigawatt·hour</i>
kg	= kilogram <i>kilogram</i>	kJ	= kilodżul <i>kilojoule</i>
dt	= decytona <i>deciton</i>	h	= godzina <i>hour</i>
t	= tona <i>tonne</i>	r.	= rok
m	= metr <i>metre</i>	cd. <i>cont.</i>	= ciąg dalszy <i>continued</i>
km	= kilometr <i>kilometre</i>	dok. <i>cont.</i>	= dokończenie <i>continued</i>
m ²	= metr kwadratowy <i>square metre</i>	nr (Nr) <i>No.</i>	= numer <i>= number</i>
ha	= hektar <i>hectare</i>	poz.	= pozycja
km ²	= kilometr kwadratowy <i>square kilometre</i>	tabl.	= tablica <i>table</i>
l	= litr <i>litre</i>	ust.	= ustęp
m ³	= metr sześcienny <i>cubic metre</i>	Dz. U.	= Dziennik Ustaw
dam ³	= dekametr sześcienny <i>cubic decametre</i>	PKP	= Polskie Koleje Państwowe

UWAGI OGÓLNE

1. Dane zamieszczone w publikacji - jeśli nie zaznaczono inaczej - podano w **każdorazowym podziale administracyjnym kraju** oraz zgodnie z każdorazowym stanem organizacyjnym jednostek gospodarki narodowej.

W tablicach zawierających informacje w podziale na **miasta i wieś**, przez „**miasta**” rozumie się gminy miejskie oraz miasta w gminach miejsko-wiejskich, przez „**wieś**” – gminy wiejskie oraz obszary wiejskie w gminach miejsko-wiejskich.

2. Dane prezentowane dla podregionów i powiatów odpowiadają poziomowi 3 i 4 Nomenklatury Jednostek Terytorialnych do Celów Statystycznych (NTS), która została opracowana na podstawie Nomenclature of Territorial Units for Statistics (NUTS), obowiązującej w krajach Unii Europejskiej, zgodnie z Rozporządzeniem (WE) Nr 1059/2003 Parlamentu Europejskiego i Rady z dnia 26 V 2003 r. (Dz. Urz. UE L 154 z 21 VI 2003 r., z późniejszymi zmianami). NTS obowiązująca od 1 I 2008 r. wprowadzona została rozporządzeniem Rady Ministrów z dnia 14 XI 2007 r. (Dz. U. Nr 214, poz. 1573, z późniejszymi zmianami) w miejsce obowiązującej do 31 XII 2007 r. Klasyfikacja ta ma na celu zapewnienie zbierania, opracowywania i udostępniania na obszarze UE porównywalnych danych dla określonych statystyk regionalnych państw członkowskich.

NTS dzieli województwo na terytorialne, hierarchicznie powiązane jednostki na 3 poziomach:

- **podregiony** - poziom 3; grupują jednostki szczebla powiatowego,
- **powiaty i miasta na prawach powiatu** – poziom 4,
- **gminy** – poziom 5.

3. Prezentowane dane - jeśli nie zaznaczono inaczej - dotyczą **całej gospodarki narodowej**, tj. wszystkich podmiotów zlokalizowanych na terenie województwa, bez względu na formy organizacyjne i formy własności.

4. Prezentowane informacje przedstawione zostały stosownie do zakresu prowadzonych badań, obejmujących podmioty klasyfikowane według kryterium **liczby pracujących** i - jeśli nie zaznaczono inaczej - obejmują podmioty o liczbie pracujących:

- do 9 osób,
- od 10 do 49 osób,
- 50 osób i więcej.

5. Dane prezentuje się:

1) w układzie **Polskiej Klasyfikacji Działalności – PKD 2007**, opracowanej na podstawie Statystycznej Klasyfikacji Działalności Gospodarczych we Wspólnocie Europejskiej – Statistical Classification of Economic Activities in the European Community – NACE Rev. 2. PKD 2007, wprowadzona z dniem 1 I 2008 r. rozporządzeniem Rady Ministrów z dnia 24 XII 2007 r. (Dz. U. Nr 251, poz. 1885, z późniejszymi zmianami), zastąpiła Polską Klasyfikację Działalności – PKD 2004.

W ramach PKD 2007 dokonano dodatkowego grupowania, ujmując pod pojęciem „**Przemysł**” sekcje: „Górnictwo i wydobywanie”, „Przetwórstwo przemysłowe”, „Wytwarzanie i zaopatrywanie w energię elektryczną, gaz, parę wodną, gorącą wodę i powietrze do układów klimatyzacyjnych” oraz „Dostawa wody; gospoda-

GENERAL NOTES

1. Data in the publication are presented according to **the administrative division of the country in a given period**, unless otherwise noted as well as in accordance with the respective organizational status of units of the national economy.

In the tables containing information divided into **urban areas and rural areas**, the term “**urban areas**” is understood as urban gminas and towns in urban-rural gminas, while the term “**rural areas**” is understood as rural gminas and rural area in urban-rural gminas.

2. Data presented for subregions and powiats correspond to levels 3 and 4 of the Nomenclature of Territorial Units for Statistical Purposes (NTS), compiled on the basis of the Nomenclature of Territorial Units for Statistics (NUTS) obligatory in the countries of the European Union according to Regulation (EC) No. 1059/2003 of the European Parliament and of the Council of 26 V 2003 (Official Journal of the EU L 154, 21 VI 2003 with later amendments). NTS in force since 1 I 2008 was introduced by the decree of the Council of Ministers of 14 XI 2007 (Journal of Laws No. 214, item 1573, with later amendments) replacing the NTS in force until 31 XII 2007. The Classification ensures collecting, elaborating and disseminating on the EU territory of comparable data for particular regional statistics domains of Member States.

NTS divides voivodship into territorial units, hierarchically tied on 3 levels:

- **subregions** - level 3, units, grouping together powiat level entities,
- **powiats and cities with powiat status** - level 4,
- **gminas** - level 5.

3. Presented data, unless otherwise indicated, concern the **entire national economy**, i.e., all units located on the voivodship territory regardless of organizational and ownership forms.

4. Information is presented in compliance with the scope of conducted surveys, including entities classified according to the criterion of the **number of persons employed**, and (unless otherwise indicated) include entities employing:

- up to 9 persons,
- from 10 to 49 persons,
- 50 persons and more.

5. Data are presented:

1) according to the **Polish Classification of Activities – PKD 2007**, compiled on the basis of the Statistical Classification of Economic Activities in the European Community – NACE Rev. 2. PKD 2007; was introduced on 1 I 2008 by the decree of the Council of Ministers of 24 XII 2007 (Journal of Laws No. 251, item 1885 with later amendments) and replaced the Polish Classification of Activities NACE Rev.1.1 – PKD 2004.

The item “**Industry**” was introduced, including NACE Rev. 2 sections: “Mining and quarrying”, “Manufacturing”, “Electricity, gas, steam and air conditioning supply” and “Water supply; sewerage, waste management and

rowanie ściekami i odpadami oraz działalność związana z rekultywacją”.

Pod pojęciem „**Pozostałe usługi**” ujęte są sekcje: „Działalność profesjonalna, naukowa i techniczna”, „Działalność z zakresu usług administrowania i działalność wspierająca”, „Administracja publiczna i obrona narodowa; obowiązkowe zabezpieczenia społeczne”, „Edukacja”, „Opieka zdrowotna i pomoc społeczna”, „Działalność związana z kulturą, rozrywką i rekreacją”, „Pozostała działalność usługowa” oraz „Gospodarstwa domowe zatrudniające pracowników; gospodarstwa domowe produkujące wyroby i świadczące usługi na własne potrzeby”.

W niektórych tablicach prezentujących dane dotyczące pracujących dokonano grupowania, ujmując pod pojęciem **usługi** — sekcje: „Handel; naprawa pojazdów samochodowych”; „Transport i gospodarka magazynowa”; „Zakwaterowanie i gastronomia”; „Informacja i komunikacja”; „Działalność finansowa i ubezpieczeniowa”; „Obsługa rynku nieruchomości” oraz pozostałe usługi.

2) według sektorów własności:

- **sektor publiczny** - grupujący własność państwową (Skarbu Państwa i państwowych osób prawnych), własność jednostek samorządu terytorialnego oraz „własność mieszaną” z przewagą kapitału (mienia) podmiotów sektora publicznego,

- **sektor prywatny** - grupujący własność prywatną krajową (osób fizycznych i pozostałych jednostek prywatnych), własność zagraniczną (osób zagranicznych) oraz „własność mieszaną” z przewagą kapitału (mienia) podmiotów sektora prywatnego i brakiem przewagi sektorowej w kapitale (mieniu) podmiotu.

„Własność mieszana” określana jest głównie dla spółek i wyznaczana na podstawie struktury kapitału (mienia) deklarowanego we wniosku rejestracyjnym spółki.

6. Dane — jeśli nie zaznaczono inaczej — opracowano zgodnie z **każdorazowym stanem organizacyjnym gospodarki narodowej**.

7. Dane według sekcji PKD 2007 oraz w podziale administracyjnym opracowano - jeśli nie zaznaczono inaczej - tzw. metodą przedsiębiorstw.

Metoda przedsiębiorstw (podmiotowa) oznacza przyjmowanie całych podmiotów gospodarki narodowej za podstawę grupowania wszystkich danych charakteryzujących ich działalność według poszczególnych poziomów klasyfikacyjnych i podziałów terytorialnych.

8. **Liczby względne (wskaźniki, odsetki)** obliczono z reguły na podstawie danych bezwzględnych wyrażonych z większą dokładnością niż podano w tablicach.

9. Przy **przeliczeniach na 1 mieszkańca (1000 ludności itp.)** danych według stanu w końcu roku (np. łóżka w szpitalach, środki trwałe) przyjęto liczbę ludności według stanu w dniu 31 XII, a przy przeliczeniach danych charakteryzujących wielkość zjawiska w ciągu roku (np. ruch naturalny ludności, produkcja) - według stanu w dniu 30 VI.

Do przeliczeń przyjęto liczbę ludności opracowaną — jeśli nie zaznaczono inaczej — do 2009 r. na bazie Naro-

remediation activities”, as an additional grouping. As sections:

The item “**Other services**” was introduced including sections: “Professional scientific and technical activities”, “Administrative and support service activities”, “Public administration and defence; compulsory social security”, “Education”, “Human health and social work activities”, “Arts, entertainment and recreation” “Other service activities” as well as “Activities of households as employers; undifferentiated goods-and-services-producing activities of households for own use”.

In some tables presenting data on persons the grouping was made, and the term **services** includes — sections: “Trade; repair of motor vehicles”; “Transportation and storage”, “Accommodation and catering”, “Information and communication”, “Financial and insurance activities”, “Real estate activities and other services.

2) according to ownership sectors:

- **public sector** - grouping state ownership (of the State Treasury and state legal persons), local self-government entity ownership, as well as “mixed ownership” with a predominance of public sector entity capital (property),

- **private sector** - grouping private domestic ownership (of natural persons and other private entities), foreign ownership (of foreign persons) as well as “mixed ownership” with a predominance of private sector entity capital (property) and lack of predominance of public or private sector in capital (property) of the entity.

“Mixed ownership” is defined mainly for companies and determined on the basis of the capital (property) structure as declared in a company’s registration application.

6. Data, unless otherwise indicated, are compiled in accordance with **the respective organizational status of units of the national economy**.

7. Data according to NACE Rev. 2 sections as well as according to administrative division are compiled using the so-called enterprise method, unless otherwise noted.

In the **enterprise (entity) method**, the entire organizational unit of entities in the national economy is the basis for grouping all data describing their activity according to individual classification levels and territorial divisions.

8. **Relative numbers (indices, percentages)** are, as a rule, calculated on the basis of absolute data expressed with higher precision than that presented in the tables.

9. When **computing per capita data (1000 population, etc.)** as of the end of a year (e.g. beds in hospitals, fixed assets), the number of the population was adopted as of 31 XII, whereas data describing the magnitude of a phenomenon within a year (e.g., vital statistics, production) - as of 30 VI.

For calculations, it was assumed to use the number of calculated — unless otherwise indicated — until 2009 on the basis of the Population and Housing Census 2002,

dowego Spisu Powszechnego Ludności i Mieszkań 2002, z tym że dla lat 2000 i 2001 według podziału administracyjnego obowiązującego w dniu 31 XII 2002 r. od 2010 r. – Narodowego Spisu Powszechnego Ludności i Mieszkań 2011, z tym że dla 2010 r. według podziału administracyjnego obowiązującego w dniu 31 XII 2011 r.

10. Dane - jeśli nie zaznaczono inaczej - nie obejmują jednostek budżetowych prowadzących działalność w zakresie obrony narodowej i bezpieczeństwa publicznego.

11. Wyjaśnienia metodyczne dotyczące podstawowych pojęć i metod opracowania danych liczbowych zamieszczono w uwagach ogólnych do poszczególnych działów. Rozszerzone wyjaśnienia dotyczące poszczególnych dziedzin statystyki znajdzie Czytelnik w publikacjach tematycznych oraz w serii „Zeszyty metodyczne i klasyfikacje”.

12. Niektóre dane liczbowe zostały podane na podstawie danych nieostatecznych i mogą ulec zmianie w następnych publikacjach Urzędu Statystycznego.

13. Ze względu na zaokrąglenia danych, w niektórych przypadkach sumy składników mogą się nieznacznie różnić od podanych wielkości „ogółem”. Z tego powodu w tablicach prezentujących strukturę procentową sumy udziałów mogą nieznacznie różnić się od 100.

14. Informacje statystyczne pochodzące ze źródeł spoza Urzędu Statystycznego opatrzone odpowiednimi notami.

15. W Roczniku zastosowano skróty nazw niektórych poziomów klasyfikacyjnych; zestawienie zastosowanych skrótów i pełnych nazw podaje się poniżej:

for 2000 and 2001 by the administrative division valid as of 31 XII 2002, since 2010 on the basis of Population and Housing Census 2011, for 2010 by the administrative division valid as of 31 XII 2011.

10. Data, unless otherwise noted, do not include budget entities conducting activity within the scope of national defence and public safety.

11. Methodological explanations concerning basic definitions and methods of compiling statistical data are enumerated in the general notes to individual chapters. More detailed information pertaining to particular fields of statistics can be found in subject matter publications as well as in the series “Zeszyty metodyczne i klasyfikacje” (Methodological Papers and Classifications).

12. Some data are given on the basis of preliminary data and may change in subsequent publications of the Statistical Office.

13. Due to the rounding of data, in some cases sums of components may slightly differ from the amount given in the item “total”. Because of this reason the sums in the tables may not equal 100.

14. Statistical information originating from sources other than Statistical Office is indicated in the appropriate notes.

15. The names of some classification levels used in the Yearbook have been abbreviated; the list of abbreviations used and their full names is given below:

POLSKA KLASYFIKACJA DZIAŁALNOŚCI (PKD 2007)

STATISTICAL CLASSIFICATION OF ECONOMIC ACTIVITIES IN THE EUROPEAN COMMUNITY — NACE Rev. 2

sekcje

sections

Handel; naprawa pojazdów samochodowych
Trade; repair of motor vehicles

Handel hurtowy i detaliczny; naprawa pojazdów samochodowych, włączając motocykle
Wholesale and retail trade; repair of motor vehicles, motorcycles and personal and household goods

Zakwaterowanie i gastronomia
Accommodation and catering

Działalność związana z zakwaterowaniem i usługami gastronomicznymi
Accommodation and food service activities

Obsługa rynku nieruchomości

Działalność związana z obsługą rynku nieruchomości

U w a g a. Przeliczeń danych na 1 mieszkańca (1000 ludności itp.) za 2000 r. oraz 2005-2009 dokonano przy przyjęciu *N o t e. Calculations of data per capita (1000 population, etc.) For 2000 as well as 2005-2009 are based on the revised*

I. WAŻNIEJSZE DANE O WOJEWÓDZTWIE
MAJOR DATA ON THE VOIVODSHIP

Lp.	WYSZCZEGÓLNIENIE	2000	2005	2008	2009	2010
		POWIERZ AR				
1	Powierzchnia w km ² (stan w dniu 31 XII)	18219	18219	18219	18219	18219
		STAN I OCHRONA ENVIRONMENTAL				
	Pobór wody — w % poboru ogółem — na cele:					
2	produkcyjne ^a (poza rolnictwem, leśnictwem, łowiectwem i rybactwem).....	27,2	26,4	23,3	30,4	33,2
3	eksploatacji sieci wodociągowej ^b	47,0	45,7	45,2	44,7	43,4
4	Zużycie wody na potrzeby gospodarki narodowej i ludności na 1 km ² w dam ³	17,0	18,0	16,3	15,7	16,0
5	w tym do produkcji przemysłowej	5,1	4,8	5,3	5,3	5,9
	Ścieki przemysłowe i komunalne odprowadzone do wód lub do ziemi:					
6	oczyszczane w % wymagających oczyszczania	92,8	90,3	92,6	97,3	99,5
7	nieoczyszczane na 1 km ² w dam ³	0,6	0,7	0,5	0,2	0,0
8	Ludność korzystająca z oczyszczalni ścieków w % ludności ogółem ^c	57,5	64,2	65,8	65,9	66,0
	Emisja zanieczyszczeń powietrza z zakładów szczególnie uciążliwych dla czystości powietrza w tys.t:					
9	pyłowych	12,1	7,9	6,8	4,6	4,2
10	gazowych (bez dwutlenku węgla)	327,9	220,8	144,4	135,6	166,3
	Redukcja zanieczyszczeń powietrza z zakładów szczególnie uciążliwych dla czystości powietrza w % zanieczyszczeń wytworzonych:					
11	pyłowych	99,7	99,8	99,8	99,8	99,9
12	gazowych (bez dwutlenku węgla)	38,9	49,7	62,5	62,4	64,5
	Powierzchnia o szczególnych walorach przyrodniczych prawnie chroniona (stan w dniu 31 XII):					
13	w % powierzchni ogólnej	16,3	16,4	18,8	18,8	19,7
14	na 1 mieszkańca w m ²	1130	1157	1343	1349	1413
15	Odpady wytworzone (w ciągu roku; z wyłączeniem odpadów komunalnych) ^d na 1 km ² w t	318,8	244,2	211,7	328,4	338,8
16	Odpady komunalne zebrane ^e (w ciągu roku) na 1 mieszkańca w kg	338,4	247,6	245,4	248,9	261,2
	Nakłady na środki trwałe (ceny bieżące) w % nakładów inwestycyjnych ogółem:					
17	służące ochronie środowiska	5,0	5,5	3,8	5,7	5,8
18	służące gospodarce wodnej	0,9	0,6	0,7	1,6	1,3

^a Z ujęć własnych. ^b Pobór wody na ujęciach przed wtłoczeniem do sieci. ^c Ludność korzystająca z oczyszczalni ścieków – szacunkowe; w 2000 r. określane jako odpady stałe wywiezione, od 2003 r. dane nieporównywalne z danymi za lata ^a *From own intakes. b Water withdrawal at intakes before entering the water system. c Population connected to "Environmental protection", item 7. e Estimated data; in 2000 defined as solid waste removed and since 2003 data are not*

skorygowanej liczby ludności uwzględniającej wyniki Narodowego Spisu Powszechnego Ludności i Mieszkań 2002.
number of population, which considers the results of Population and Housing Census of 2002.

2011	2012	2013	2014	SPECIFICATION	No.
CHNIA EA					
18219	18219	18219	18219	Area in km ² (as of 31 XII)	1
ŚRODOWISKA PROTECTION					
				Water withdrawal — in % of total withdrawal — for purposes of:	
35,3	34,4	33,3	34,9	production ^a (excluding agriculture, forestry and fishing)	2
41,5	42,6	43,8	46,6	exploitation of water supply network ^b	3
16,9	16,6	15,5	14,3	Consumption of water for needs of the national economy and population per 1 km ² in dam ³	4
6,5	6,2	5,6	5,5	of which for industrial production	5
				Industrial and municipal wastewater discharged into waters or into the ground:	
99,6	98,2	96,4	96,9	treated in % of requiring treatment	6
0,0	0,1	0,2	0,2	untreated per 1 km ² in dam ³	7
67,3	67,0	68,0	67,9	Population connected to wastewater treatment plants ^c in % of total population	8
				Emission of air pollutants from plants of significant nuisance to air quality in thous t:	
3,9	3,5	3,2	2,8	particulates	9
168,9	162,6	146,6	155,0	gases (excluding carbon dioxide)	10
				Reduction of air pollutants from plants of significant nuisance to air quality in % of pollutants produced:	
99,9	99,9	99,9	99,0	particulates	11
68,2	71,4	75,6	75,4	gases (excluding carbon dioxide)	12
				Area of special nature value under legal protection (as of 31 XII):	
19,7	19,7	19,6	19,6	in % of total area	13
1419	1425	1424	1429	per capita in m ²	14
434,5	445,0	499,9	545,4	Generated waste (during the year; excluding municipal waste) ^d per 1 km ² in t	15
249,6	245,7	228,7	256,4	Municipal waste collected ^e (during the year) per capita in kg	16
				Outlays on fixed assets (current prices) in % of total investment outlays:	
9,3	6,6	6,5	5,9	in environmental protection	17
0,4	0,4	0,4	0,6	in water management	18

dane szacunkowe; ludność ogółem — na podstawie bilansów. *d* Patrz uwagi ogólne działu „Stan i ochrona środowiska” ust. 7. poprzednie ze względu na zmianę katalogu odpadów.

wastewater treatment plants - estimated data; the total population — based on balances. *d* See general notes to the chapter comparable with data for previous years due to a change in the catalogue of waste.

I. WAŻNIEJSZE DANE O WOJEWÓDZTWIE (cd.)
MAJOR DATA ON THE VOIVODSHIP (cont.)

Lp.	WYSZCZEGÓLNIENIE	2000	2005	2008	2009	2010
BEZPIECZEŃSTWO PUBLIC						
	Przestępstwa stwierdzone przez Policję ^a w zakończonych postępowaniach przygotowawczych:					
1	w liczbach bezwzględnych	78399	86747	71363	71104	74725
2	na 10 tys. ludności.....	297,8	336,0	279,7	279,3	293,4
3	Wskaźnik wykrywalności sprawców przestępstw stwierdzonych przez Policję ^a w %.....	36,2	48,0	63,5	65,3	65,5
LUDN POPULA						
4	Ludność (stan w dniu 31 XII).....	2627824	2577465	2548861	2541832	2542436
5	miasta	1709881	1665261	1638657	1630989	1625159
6	wieś.....	917943	912204	910204	910843	917277
7	w tym kobiety	1373158	1349335	1336533	1333045	1330254
8	Kobiety na 100 mężczyzn (stan w dniu 31 XII)	109	110	110	110	110
9	Ludność na 1 km ² powierzchni ogólnej (stan w dniu 31 XII)	144	141	140	140	140
	Ludność w wieku (stan w dniu 31 XII):					
10	przedprodukcyjnym	579392	486478	454512	446694	444382
11	produkcyjnym	1603689	1646382	1629614	1624856	1620849
12	poprodukcyjnym	444743	444605	464735	470282	477205
13	Małżeństwa na 1000 ludności	5,3	5,2	6,4	6,2	5,7
14	Rozwody na 1000 ludności	1,3	2,0	1,7	1,9	1,7
15	Urodzenia żywe na 1000 ludności	8,9	8,7	10,0	10,2	10,0
16	Zgony ^c na 1000 ludności	12,1	12,1	12,3	12,5	12,3
17	Przyrost naturalny na 1000 ludności.....	-3,2	-3,4	-2,3	-2,3	-2,2
18	Zgony niemowląt na 1000 urodzeń żywych.....	7,7	6,1	5,3	5,4	4,0
19	Saldo migracji wewnętrznych i zagranicznych na pobyt stały na 1000 ludności	-0,5	-0,7	-0,7	-0,5	-0,7
	Przeciętna liczba lat dalszego trwania życia w momencie urodzenia:					
20	mężczyźni.....	67,90	68,64	69,07	69,23	70,14
21	kobiety	77,17	78,30	78,86	78,87	79,41
RYNEK LABOUR						
	Pracujący ^{de} (stan w dniu 31 XII):					
22	w tysiącach	1066,0	898,6	970,3	937,5	943,2
23	w tym kobiety.....	519,1	426,6	455,1	443,7	449,4
24	na 1000 ludności	406	351,4	380,7	368,8	371,0
25	w sektorze prywatnym w %.....	75,5	75,9	78,4	77,9	78,1
	według rodzajów działalności w %:					
26	rolnictwo, leśnictwo, łowiectwo i rybactwo	32,5	21,4	19,9	20,4	19,0
27	przemysł i budownictwo	26,7	29,2	30,1	29,3	29,0
28	usługi ^f	40,9	49,3	49,9	50,3	52,0

^a Do 2012 r. – łącznie z prokuraturą; w 2014 r. bez czynów karalnych popełnionych przez nieletnich. ^b Patrz uwagi ogólne ^e Dane opracowano z uwzględnieniem pracujących w gospodarstwach indywidualnych w rolnictwie wyszacowanych przy Powszechnego Ludności i Mieszkań 2002 oraz Powszechnego Spisu Rolnego 2002, od 2010 r. — Powszechnego Spisu Rolnego

^a Until 2012 – including prosecutor's office; in 2014 excluding punishable acts committed by juveniles. ^b See general notes to compiled considering employed persons on private farms in agriculture estimated using the results: in 2000 — of the Agricultural 2010 — of the Agricultural Census 2010. ^f See general notes to the Yearbook, item 2, point 1).

2011	2012	2013	2014	SPECIFICATION	No.
PUBLICZNE SAFETY					
				<i>Ascertained crimes by the Police^a in completed preparatory proceedings:</i>	
73919	68463	66474	51927	<i>in absolute numbers</i>	1
291,3	270,8	264,0	207,0	<i>per 10 thous. population</i>	2
65,8	62,5	62,9	58,7	<i>Rate of detectability of delinquents in ascertained crimes by the Police^a in %</i>	3
OŚC ^b TION ^b					
2533681	2524651	2513093	2504136	<i>Population (as of 31 XII)</i>	4
1615408	1606066	1593021	1583389	<i>urban areas</i>	5
918273	918585	920072	920747	<i>rural areas</i>	6
1325754	1321331	1315439	1310718	<i>of which females</i>	7
110	110	110	110	<i>Females per 100 males (as of 31 XII)</i>	8
139	139	138	137	<i>Population per 1 km² of total area (as of 31 XII)</i>	9
				<i>Population of age (as of 31 XII):</i>	
437521	431872	426305	422069	<i>pre-working</i>	10
1604672	1588157	1568769	1550917	<i>working</i>	11
491488	504622	518019	531150	<i>post-working</i>	12
5,0	5,0	4,3	4,5	<i>Marriages per 1000 population</i>	13
1,6	1,8	1,8	1,8	<i>Divorces per 1000 population</i>	14
9,4	9,4	8,9	9,1	<i>Live births per 1000 population</i>	15
12,1	12,4	12,4	11,9	<i>Deaths^c per 1000 population</i>	16
-2,7	-3,0	-3,5	-2,8	<i>Natural increase per 1000 population</i>	17
4,5	4,2	4,7	4,4	<i>Infant deaths per 1000 live births</i>	18
-0,7	-0,7	-1,1	-0,8	<i>Internal and international net migration for permanent residence per 1000 population</i>	19
				<i>Life expectancy at the moment of birth:</i>	
70,41	70,61	70,70	71,67	<i>males</i>	20
79,54	79,76	80,11	80,77	<i>females</i>	21
PRACY MARKET					
				<i>Employed persons^{de} (as of 31 XII):</i>	
933,6	924,6	925,3	944,1	<i>in thousands</i>	22
445,6	444,2	447,4	456,3	<i>of which women</i>	23
368,5	366,2	368,2	377,0	<i>per 1000 population</i>	24
78,2	79,5	79,8	80,3	<i>in private sector in %</i>	25
				<i>by kind of activities in %:</i>	
19,2	19,4	19,4	19,0	<i>agriculture, forestry and fishing</i>	26
28,4	27,8	27,4	27,4	<i>industry and construction</i>	27
52,4	52,8	53,3	53,6	<i>services^f</i>	28

działu „Ludność”, ust. 2. *c* Łącznie ze zgonami niemowląt. *d* Według faktycznego miejsca pracy i rodzaju działalności (od 2004 r.). uwzględnieniu wyników: w 2000 r. — Powszechnego Spisu Rolnego 1996, w latach 2005—2009 — Narodowego Spisu 2010. *f* Patrz uwagi ogólne do Rocznika, ust. 2, pkt 1).

the chapter “Population”, item 2. *c* Including infant deaths. *d* By actual workplace and kind of activity (since 2004). *e* Data are Census 1996, in 2005—2009 — of the Population and Housing Census 2002 as well as the Agricultural Census 2002, since

I. WAŻNIEJSZE DANE O WOJEWÓDZTWIE (cd.)
MAJOR DATA ON THE VOIVODSHIP (cont.)

Lp.	WYSZCZEGÓLNIENIE	2000	2005	2008	2009	2010
RYNEK LABOUR						
	Przeciętne zatrudnienie:					
	w przemyśle:					
1	w tysiącach	220,5	189,8	205,8	192,3	196,5
2	na 1000 ludności.....	84	74	81	76	77
	w budownictwie:					
3	w tysiącach	31,4	26,0	34,4	35,5	34,6
4	na 1000 ludności.....	12	10	14	14	14
5	Bezrobotni zarejestrowani (stan w dniu 31 XII) w tys.	208,1	198,4	99,2	128,1	131,6
6	2000 = 100	100,0	95,4	47,7	61,6	63,3
	W % bezrobotnych zarejestrowanych (stan w dniu 31 XII):					
7	kobiety.....	52,3	50,3	53,0	49,5	50,3
8	w wieku do 25 lat	28,3	20,6	17,8	19,5	19,2
9	pozostający bez pracy dłużej niż 1 rok	47,6	52,0	33,3	24,7	29,7
10	Bezrobotni zarejestrowani (stan w dniu 31 XII) na 1 ofertę pracy	414	144	47	103	98
11	Stopa bezrobocia rejestrowanego ^a (stan w dniu 31 XII) w %..	16,3	17,9	9,2	11,9	12,2
WYNAGRODZENIA. ŚWIADCZENIA WAGES AND SALARIES.						
12	Przeciętne miesięczne wynagrodzenia brutto w zł	1668,76	2052,90	2555,73	2711,89	2877,62
13	2000 = 100.....	100,0	123,0	153,2	162,5	172,4
14	w tym: w przemyśle	1664,10	2017,35	2514,46	2639,57	2949,08
15	w budownictwie	1481,54	1685,06	2197,88	2287,02	2322,96
	Przeciętna liczba emerytów i rencistów w tys.:					
16	pobierających emeryturę i renty wypłacane przez Zakład Ubezpieczeń Społecznych.....	528	520	533	542	538
17	rolników indywidualnych	161	140	126	121	116
	Przeciętna miesięczna emerytura i renta brutto w zł:					
18	wypłacana przez Zakład Ubezpieczeń Społecznych	789,40	1049,42	1278,81	1392,39	1481,17
19	rolników indywidualnych ^b	589,21	741,54	843,17	896,10	940,86

^a Do wyliczenia przyjęto liczbę pracujących uwzględniającą pracujących w gospodarstwach indywidualnych w rolnictwie — Narodowego Spisu Powszechnego Ludności i Mieszkań 2002 oraz Powszechnego Spisu Rolnego 2002, od 2010 r. — w przypadku łączenia uprawnień do świadczeń z tego systemu z uprawnieniami do świadczeń z Funduszu

^a The number of employed persons, including estimated data of employed persons on private farms in agriculture Population and Housing Census 2002 as well as the Agricultural Census 2002, since 2010 — of the Agricultural Census from this system and to benefits from the Pension Fund.

2011	2012	2013	2014	SPECIFICATION	No.
PRACY (dok.) MARKET (cont.)					
				Average paid employment:	
				in industry:	
192,4	186,7	180,3	183,0	in thousands	1
76	74	72	73	per 1000 population	2
				in construction:	
34,7	33,2	28,5	28,4	in thousands	3
14	13	11	11	per 1000 population	4
138,7	151,0	151,6	126,2	Registered unemployed persons (as of 31 XII) in thous.	5
66,6	72,6	72,8	60,6	2000 = 100	6
				In % of registered unemployed (as of 31 XII):	
51,3	49,6	48,8	49,2	women	7
18,5	17,3	16,2	14,3	aged up to 25 years	8
35,1	37,0	41,0	44,4	out of work for longer than 1 year	9
147	146	82	58	Registered unemployed persons (as of 31 XII) per a job offer	10
12,9	14,0	14,1	11,8	Registered unemployment rate ^a (as of 31 XII) in %	11
Z UBEZPIECZEŃ SPOŁECZNYCH SOCIAL SECURITY BENEFITS					
3053,22	3194,30	3315,58	3419,12	Average monthly gross wages and salaries in zł	12
183,0	191,4	198,7	204,9	2000 = 100	13
3155,47	3327,37	3481,33	3563,84	of which: in industry	14
2523,93	2525,99	2525,25	2667,85	in construction	15
				Average number of retirees and pensioners in thous.:	
528	519	513	508	receiving retirement pay and pensions paid by the Social Insurance Institution	16
111	108	104	102	farmers	17
				Average monthly gross retirement pay and pension in zł:	
1554,27	1642,49	1730,12	1789,61	paid by the Social Insurance Institution	18
973,40	1043,43	1109,24	1132,37	farmers ^b	19

twie wyszacowanych przy uwzględnieniu wyników: w 2000 r. — Powszechnego Spisu Rolnego 1996, w latach 2005—2009 Powszechnego Spisu Rolnego 2010. ^b Łącznie z wypłatami z pozarolniczego systemu ubezpieczeń społecznych, Emerytalno-Rentowego.

was used for calculation, estimated using the results: in 2000 — of the Agricultural Census 1996, in 2005—2009 — of the 2010. ^b Including payments from non-agricultural social security system, in case of a simultaneous right to benefits

I. WAŻNIEJSZE DANE O WOJEWÓDZTWIE (cd.)
MAJOR DATA ON THE VOIVODSHIP (cont.)

Lp.	WYSZCZEGÓLNIENIE	2000	2005	2008	2009	2010
INFRASTRUKTURA KOMU MUNICIPAL INFRASTRU						
	Długość sieci rozdzielczej (stan w dniu 31 XII) w km:					
1	wodociągowej.....	18758,8	20536,6	21256,1	21483,3	21750,1
2	kanalizacyjnej ^a	2817,9	3666,5	4329,8	4480,1	4774,1
	Zużycie w gospodarstwach domowych:					
	wody z wodociągów:					
3	w hm ³	102,3	92,4	91,5	87,8	86,6
4	na 1 mieszkańca w m ³	38,9	35,8	35,8	34,5	34,0
	energii elektrycznej w miastach ^b :					
5	w GW·h.....	1186,9	1227,1	1278,7	1274,5	1312,0
6	na 1 mieszkańca w kW·h.....	692,4	734,7	778,3	779,6	805,0
	Zasoby mieszkaniowe ^{cd} (stan w dniu 31 XII):					
	mieszkania:					
7	w tysiącach.....	911,2	947,4	962,5	968,0	975,9
8	na 1000 ludności.....	346,7	367,6	377,6	380,8	383,9
	izby:					
9	w tysiącach.....	2947,2	3298,9	3371,2	3396,4	3481,5
10	na 1000 ludności.....	1121,5	1279,9	1322,6	1336,2	1369,4
	powierzchnia użytkowa mieszkań w m ² :					
11	w tysiącach.....	51327,6	61614,8	63394,7	64025,4	65715,1
12	na 1000 ludności.....	19532,4	23905,2	24871,8	25188,7	25847,3
13	przeciętna 1 mieszkania.....	56,3	65,0	65,9	66,1	67,3
	Mieszkania oddane do użytkowania:					
	mieszkania:					
14	w tysiącach.....	3,8	4,6	7,4	6,3	7,0
15	na 1000 ludności.....	1,4	1,8	2,9	2,5	2,7
	izby:					
16	w tysiącach.....	17,3	23,1	34,1	28,8	30,1
17	na 1000 ludności.....	6,6	8,9	13,4	11,3	11,8
	powierzchnia użytkowa mieszkań w m ² :					
18	w tysiącach.....	419,2	576,6	846,8	716,0	784,0
19	na 1000 ludności.....	159,5	223,7	332,0	281,3	308,8
20	przeciętna 1 mieszkania.....	110,6	126,3	114,9	112,9	112,7

^a Łącznie z kolektorami. ^b W 2000 r. bez gospodarstw domowych, których głównym źródłem utrzymania był dochód ogólnie działu "Infrastruktura komunalna. Mieszkania – Mieszkania" ust. 3. ^d W 2000 r. – zamieszkane.

^a Including collectors. ^b In 2000 excluding households, whose the main source of maintenance was income from ture. Dwellings – Dwellings", item 3. ^d In 2000 – inhabited.

2011	2012	2013	2014	SPECIFICATION	No.
NALNA. MIESZKANIA CTURE. DWELLINGS					
				<i>Distribution network (as of 31 XII) in km:</i>	
21991,8	22198,8	22415,8	22572,2	<i>water supply</i>	1
5182,5	5592,1	5971,1	6202,7	<i>sewerage^a</i>	2
				<i>Consumption in households:</i>	
				<i>water from water supply systems:</i>	
87,5	89,4	87,3	85,8	<i>in hm³</i>	3
34,5	35,4	34,7	34,2	<i>per capita in m³</i>	4
				<i>electricity in urban areas^b:</i>	
1282,7	1244,8	1232,3	1175,0	<i>in GW·h</i>	5
791,7	772,9	770,5	739,8	<i>per capita in kW·h</i>	6
				<i>Dwelling stocks^{cd} (as of 31 XII):</i>	
				<i>dwellings:</i>	
980,8	987,6	992,4	997,8	<i>in thousands</i>	7
387,1	391,2	394,9	398,4	<i>per 1000 population</i>	8
				<i>rooms:</i>	
3503,9	3531,9	3555,2	3579,6	<i>in thousands</i>	9
1382,9	1399,0	1414,7	1429,5	<i>per 1000 population</i>	10
				<i>useful floor area of dwellings in m²:</i>	
66296,3	66998,2	67608,0	68239,7	<i>in thousands</i>	11
26166,0	26537,6	26902,3	27250,8	<i>per 1000 population</i>	12
67,6	67,8	68,1	68,4	<i>average per dwelling</i>	13
				<i>Dwellings completed:</i>	
				<i>dwellings:</i>	
6,0	8,0	6,0	6,5	<i>in thousands</i>	14
2,4	3,2	2,4	2,6	<i>per 1000 population</i>	15
				<i>rooms:</i>	
27,7	34,3	28,9	29,8	<i>in thousands</i>	16
10,9	13,6	11,5	11,9	<i>per 1000 population</i>	17
				<i>useful floor area of dwellings in m²:</i>	
717,7	862,3	758,8	769,8	<i>in thousands</i>	18
282,8	341,0	301,4	306,9	<i>per 1000 population</i>	19
119,2	107,5	126,3	118,4	<i>average per dwelling</i>	20

z użytkowanego gospodarstwa indywidualnego w rolnictwie. ^c Na podstawie bilansów zasobów mieszkaniowych; patrz uwa-

a private farm in agriculture. ^c Based on balances of dwelling stocks; see general notes to the chapter "Municipal infrastruc-

I. WAŻNIEJSZE DANE O WOJEWÓDZTWIE (cd.)
MAJOR DATA ON THE VOIVODSHIP (cont.)

Lp.	WYSZCZEGÓLNIENIE	2000	2005	2008	2009	2009
EDUKACJA ^a EDUCA						
Uczniowie w szkołach ^b (stan na początku roku szkolnego) w tys.:						
1	podstawowych ^c	201,3	163,0	141,8	137,5	134,7
2	gimnazjalnych	74,5	100,1	87,6	83,6	79,6
3	specjalnych przysposabiających do pracy	x	0,3	0,5	0,6	0,6
4	zasadniczych zawodowych	31,0	11,9	12,5	12,4	11,7
5	liceach ogólnokształcących ^d	62,6	50,2	46,3	44,3	42,8
6	liceach profilowanych	x	11,1	5,6	4,0	2,9
7	technikach ^d	57,2	29,9	30,3	30,7	30,7
8	artystycznych ogólnokształcących ^e	1,5	0,7	0,8	0,7	0,7
9	policealnych	12,2	22,0	25,0	20,2	21,6
Absolwenci szkół ^b w tys.:						
10	podstawowych	76,3 ^f	31,3	26,8	26,0	24,4
11	gimnazjów	x	33,4	29,9	28,9	27,3
12	specjalnych przysposabiających do pracy	x	x	0,1	0,1	0,1
13	zasadniczych zawodowych	10,8	3,9	3,6	3,4	4,0
14	liceów ogólnokształcących ^g	11,9	16,8	15,6	15,7	14,7
15	liceów profilowanych	x	3,9	2,6	2,2	1,6
16	techników ^g	11,3	9,3	6,0	6,0	6,1
17	artystycznych ogólnokształcących ^e	0,2	0,1	0,1	0,1	0,1
18	policealnych	5,5	6,6	5,5	5,4	5,7
19	Absolwenci szkół zasadniczych zawodowych, liceów ogólnokształcących, techników oraz artystycznych ogólnokształcących dających uprawnienia zawodowe ^{gh} (bez szkół dla dorosłych) na 1000 ludności	13,1	13,2	11,0	10,8	10,5
20	Studenci szkół wyższych ⁱ (stan w dniu 30 XI) w tys.	99,7	131,0	145,4	139,1	122,8
21	Absolwenci szkół wyższych ^{ik} w tys.	15,1	24,3	29,2	31,8	36,6
22	Uczniowie szkół dla dorosłych (stan na początku roku szkolnego) w tys.	25,5	24,4	20,7	20,3	20,8
23	Absolwenci szkół dla dorosłych w tys.	5,9	7,8	4,8	4,8	4,5
Wychowanie przedszkolne (stan na początku roku szkolnego):						
24	miejsca w przedszkolach w tys.	48,1	45,5	47,0	48,9	51,6
dzieci w tys.:						
25	w przedszkolach ^l	45,1	41,9	47,7	50,0	52,8
26	w oddziałach przedszkolnych przy szkołach podstawowych	11,5	10,6	10,1	11,8	12,7
27	Dzieci w przedszkolach (stan na początku roku szkolnego) na 1000 dzieci w wieku 3—6 lat	408	454	529	539	547

^a Patrz uwagi ogólne do działu „Edukacja i wychowanie”, ust. 1 i 2. ^b Bez szkół dla dorosłych, z wyjątkiem szkół policealnych 2004/05 łącznie z uzupełniającymi odpowiednio: liceami ogólnokształcącymi i technikami. ^c Dające uprawnienia zawodowe. szkolnego 2005/06 i technikami od roku szkolnego 2006/07. ^d Od roku szkolnego 2004/05 łącznie z liceami profilowanymi zacyjnymi oraz zamiejscowymi ośrodkami dydaktycznymi, bez szkół resortu obrony narodowej oraz resortu spraw we z roku kalendarzowego. ^e Od roku szkolnego 2008/09 łącznie z zespołami wychowania przedszkolnego i punktami

^a See general notes to the chapter “Education”, item 1 and 2. ^b Excluding schools for adults, except post-secondary supplementary schools: general secondary and technical secondary respectively. ^c Leading to professional certification. school year and technical secondary since 2006/07 school year respectively. ^d Since 2004/05 school year including special another location as well as teaching centres in another location, excluding academies of the Ministry of National Defence 2000/01 academic year — the calendar year. ^e Since 2008/09 school year including pre-primary education groups and pre-primary

2011	2012	2013	2014	SPECIFICATION	No.
I WYCHOWANIE TION ^a					
				<i>Pupils and students in schools^b (as of beginning of the school year) in thous.:</i>	
134,4	132,5	132,0	141,3	<i>primary^c</i>	1
75,5	71,9	69,2	67,0	<i>lower secondary</i>	2
0,7	0,7	0,7	0,7	<i>special job-training</i>	3
11,0	10,5	9,9	9,7	<i>basic vocational</i>	4
41,0	38,8	36,7	34,9	<i>general secondary^d</i>	5
2,2	1,3	0,6	-	<i>specialized secondary</i>	6
30,4	30,4	30,4	30,5	<i>technical secondary^d</i>	7
0,7	0,7	0,8	0,8	<i>general art^e</i>	8
23,8	23,3	20,7	20,1	<i>post-secondary</i>	9
				<i>Graduates of schools^b in thous.:</i>	
23,0	22,7	22,1	21,3	<i>primary</i>	10
26,2	24,9	23,8	22,5	<i>lower secondary</i>	11
0,1	0,1	0,2	0,1	<i>special job-training</i>	12
4,0	3,6	3,4	2,6	<i>basic vocational</i>	13
13,7	14,0	13,1	12,1	<i>general secondary^g</i>	14
1,1	0,8	0,7	0,5	<i>specialized secondary</i>	15
6,8	6,7	6,6	6,3	<i>technical secondary^g</i>	16
0,1	0,1	0,1	0,1	<i>general art^e</i>	17
5,1	6,1	6,1	6,4	<i>post-secondary</i>	18
				<i>Graduates of basic vocational, general and technical secondary as well as general art leading to professional certification schools^h (excluding schools for adults) per 1000 population</i>	19
10,2	10,1	9,5	8,7		
114,3	107,2	97,1	92,3	<i>Students of higher education institutionsⁱ (as of 30 XI) in thous.</i>	20
33,6	31,1	27,5	25,9	<i>Graduates of higher education institutions^{ik} in thous.</i>	21
20,8	20,0	16,7	14,7	<i>Students of schools for adults (as of beginning of the school year) in thous.</i>	22
5,0	5,0	4,8	4,2	<i>Graduates of schools for adults in thous.</i>	23
				<i>Pre-primary education (as of beginning of the school year):</i>	
53,5	56,8	59,6	61,6	<i>places in nursery schools in thous.</i>	24
				<i>children in thous.:</i>	
54,5	58,1	61,2	60,7	<i>in nursery schools^l</i>	25
16,7	16,7	18,6	15,9	<i>in pre-primary sections in primary schools</i>	26
538	551	571	562	<i>Children in nursery schools (as of beginning of the school year) per 1000 children aged 3—6</i>	27

nach. ^c Bez dzieci w wieku 6 lat objętych edukacją w placówkach wychowania przedszkolnego. ^d Od roku szkolnego ^f Dane obejmują absolwentów klasy VIII i VI. ^g Łącznie z uzupełniającymi odpowiednio: liceami ogólnokształcącymi od roku i szkołami specjalnymi przysposabiającymi do pracy. ⁱ Łącznie z filiami, zamiejscowymi podstawowymi jednostkami organizacyjnymi; bez cudzoziemców. ^k Z poprzedniego roku akademickiego, a w roku akademickim 2000/01 — przedszkolnymi.

^{schools.} ^c Excluding children aged 6 attending pre-primary education establishments. ^d Since 2004/05 school year including ^f Data include graduates of 8th and 6th grade. ^g Including supplementary general schools: general secondary since 2005/06 lized secondary schools as well as special job-training schools. ⁱ Including branch sections, basic organizational units in and of the Ministry of the Interior and Administration; excluding foreigners. ^k From the previous academic year, and in points.

I. WAŻNIEJSZE DANE O WOJEWÓDZTWIE (cd.)
MAJOR DATA ON THE VOIVODSHIP (cont.)

Lp.	WYSZCZEGÓLNIENIE	2000	2005	2008	2009	2010
OCHRONA ZDROWIA ^a HEALTH CARE ^a						
	Pracownicy medyczni ^b (stan w dniu 31 XII):					
1	lekarze	6549	6109	6082	6129	6116
2	lekarze dentyści.....	977	1000	932	770	700
3	pielęgniarki ^c	12642	11907	11970	12584	11849
4	Łóżka w szpitalach ogólnych ^d (stan w dniu 31 XII) na 10 tys. ludności	53,9	53,2	53,6	53,5	53,2
5	Leczeni w szpitalach ogólnych na 10 tys. ludności	1646,6	1961,0	2154,0	2307,6	2436,7
6	Przychodnie (stan w dniu 31 XII)	696	1031	1172	1275	1279
7	Apteki ogólnodostępne (stan w dniu 31 XII)	688	847	877	890	887
8	Liczba ludności (stan w dniu 31 XII) na 1 aptekę	3820	3043	2906	2856	2866
	Porady udzielone w zakresie ambulatoryjnej opieki zdrowotnej na 1 mieszkańca:					
9	lekarskie	5,6	6,7	7,7	7,4	7,1
10	stomatologiczne	0,6	0,9	1,0	1,0	0,9
11	Dzieci w żłobkach ^e i klubach dziecięcych (stan w dniu 31 XII) na 1000 dzieci w wieku do lat 3 ^f	30,6	31,3	36,2	37,5	39,5
KULTURA. CULTURE.						
12	Biblioteki publiczne (łącznie z filiami; stan w dniu 31 XII).....	596	568	561	561	559
13	Księgozbiór bibliotek publicznych (stan w dniu 31 XII) na 1000 ludności w wol.	3437	3474	3564	3552	3520
14	Czytelnicy bibliotek publicznych na 1000 ludności	184	182	167	164	162
	Wypożyczenia księgozbioru z bibliotek publicznych w wol.:					
15	na 1000 ludności	3540,6	3352,6	3076,3	3097,5	3121,7
16	na 1 czytelnika.....	19,3	18,4	18,4	18,8	19,2
	Miejsca w teatrach i instytucjach muzycznych (stan w dniu 31 XII):					
17	w liczbach bezwzględnych	4358	4579	3919	3991	3939
18	na 1000 ludności	1,7	1,8	1,5	1,6	1,5
19	Widzowie i słuchacze w teatrach i instytucjach muzycznych ^g na 1000 ludności	247	200	216	226	237
20	Muzea i oddziały muzealne (stan w dniu 31 XII)	39	41	41	46	46
21	Zwiedzający muzea i wystawy na 1000 ludności	214	213	223	275	279
22	Kina stałe (stan w dniu 31 XII)	40	34	31	28	23
23	Miejsca na widowni w kinach stałych (stan w dniu 31 XII) na 1000 ludności	4,75	4,27	5,17	5,06	4,65
24	Widzowie w kinach stałych na 1000 ludności	491	464	769	855	840
	Abonenci (stan w dniu 31 XII) na 1000 ludności:					
25	radiowi	266	264	220	211	208
26	telewizyjni	259	254	212	203	201

^a Od 2012 r. łącznie z danymi resortu obrony narodowej i spraw wewnętrznych. ^b Od 2005 pracujący bezpośrednio z pacjentami pielęgniarstwa. ^d Bez miejsc dziennych na oddziałach szpitalnych; od 2008 r. łącznie z łózkami i inkubatorami dla noworodków na terenie województwa, łącznie z imprezami organizowanymi w plenerze.

^a Since 2012 include data of the Ministry of National Defence, the Ministry of Interior. ^b Since 2005 working directly with master nurses. ^d Excluding day places in hospital wards; since 2008 including beds and incubators for newborns. including out- door events.

2011	2012	2013	2014	SPECIFICATION	No.
I POMOC SPOŁECZNA AND SOCIAL WELFARE					
				<i>Medical personnel^b (as of 31 XII):</i>	
6213	6398	6341	6895	<i>doctors</i>	1
804	814	922	906	<i>dentists</i>	2
12203	15219	13030	12718	<i>nurses^c</i>	3
52,9	52,0	53,4	53,1	<i>Beds in general hospitals^d (as of 31 XII) per 10 thous. population</i>	4
2410,8	2419,4	2505,9	2511,8	<i>In-patients in general hospitals per 10 thous. population</i>	5
1529	1523	1493	1546	<i>Out-patients departments (as of 31 XII)</i>	6
897	864	863	856	<i>Generally available pharmacies (as of 31 XII)</i>	7
2825	2922	2912	2925	<i>Population (as of 31 XII) per 1 generally available pharmacy</i>	8
				<i>Consultations provided within the scope of out-patient health care per capita:</i>	
7,3	7,2	7,4	7,7	<i>doctors</i>	9
1,0	0,9	0,9	0,9	<i>dentists</i>	10
42,5	48,0	51,8	57,9	<i>Children in nurseries^e and children's clubs (as of 31 XII) per 1000 children up to age 3^f</i>	11
TURYSTYKA TOURISM					
555	549	548	542	<i>Public libraries (including branches; as of 31 XII)</i>	12
3507	3472	3471	3461	<i>Public library collections (as of 31 XII) per 1000 population in vol.</i>	13
162	160	158	156	<i>Public library borrowers per 1000 population</i>	14
				<i>Public library loans in vol.:</i>	
3198,2	3251,3	3240,4	3190,1	<i>per 1000 population</i>	15
19,8	20,3	20,5	20,4	<i>per borrower</i>	16
				<i>Seats in theatres and music institutions (as of 31 XII):</i>	
4776	4772	4617	4893	<i>in absolute numbers</i>	17
1,9	1,9	1,8	2,0	<i>per 1000 population</i>	18
240	245	243	219	<i>Audience in theatres and music institutions^g per 1000 population</i>	19
48	45	47	50	<i>Museums with branches (as of 31 XII)</i>	20
312	286	360	448	<i>Museum and exhibition visitors per 1000 population</i>	21
24	22	22	22	<i>Fixed cinemas (as of 31 XII)</i>	22
				<i>Seats in fixed cinemas (as of 31 XII) per 1000 population</i>	
4,51	4,60	4,69	4,60		23
853	828	812	861	<i>Audience in fixed cinemas per 1000 population</i>	24
				<i>Subscribers (as of 31 XII) per 1000 population:</i>	
206	208	210	210	<i>radio</i>	25
199	200	201	202	<i>television</i>	26

tem; od 2006 r. łącznie z osobami, dla których głównym miejscem pracy jest praktyka lekarska i pielęgnarska. ^c Łącznie z magi-
noworodków. ^e Łącznie z oddziałami żłobkowymi. ^f Do 2010 r. bez klubów dziecięcych. ^g Dane dotyczą działalności prowadzonej

with a patient; since 2006 including persons for whom the primary workplace is a medical and nurse practice. ^c Including
^e Including nursery wards. ^f Until 2010 excluding children's clubs. ^g Data concern activity performed in voivodship area,

I. WAŻNIEJSZE DANE O WOJEWÓDZTWIE (cd.)
MAJOR DATA ON THE VOIVODSHIP (cont.)

Lp.	WYSZCZEGÓLNIENIE	2000	2005	2008	2009	2010
KULTURA. CULTURE.						
1	Baza noclegowa turystyki ^a (stan w dniu 31 VII)	245	224	216	241	289
2	w tym hotele	51	50	63	71	86
3	Miejsca noclegowe ^a (stan w dniu 31 VII) na 10 tys. ludności	89,6	59,5	63,9	71,1	78,5
4	Korzystający z noclegów ^a na 1000 ludności	201	240	350	363	390
ROLNICTWO AGRICULTURE						
5	Użytki rolne (stan w czerwcu) ^{cd} w tys. ha	1204,0	1091,1	1131,5	1105,3	979,7
6	w tym w dobrej kulturze rolnej w %	98,4	98,5	97,6
7	Powierzchnia zasiewów (stan w czerwcu) ^{de} w tys. ha	928,0	812,1	858,1	846,3	735,7
w tym w %:						
8	zboża podstawowe (łącznie z mieszankami zbożowymi)	68,3	75,8	76,3	77,5	76,9
9	w tym: pszenica	12,5	10,8	11,7	11,6	12,3
10	żyto	30,3	23,0	21,0	21,4	18,1
11	ziemniaki ^f	16,8	7,5	7,3	6,0	5,8
12	buraki cukrowe	1,4	1,3	0,8	0,8	0,9
Zbiory w tys. t:						
13	zboża podstawowe (łącznie z mieszankami zbożowymi)	1291,2	1653,9	1809,8	2043,0	1750,6
14	w tym: pszenica	294,5	291,4	342,1	371,5	349,1
15	żyto	496,1	416,2	418,3	464,8	308,2
16	ziemniaki ^f	2955,2	975,2	1168,3	1066,8	903,3
17	buraki cukrowe	504,9	394,8	293,7	368,4	280,6
Plony z 1 ha w dt:						
18	zboża podstawowe (łącznie z mieszankami zbożowymi)	20,4	26,9	27,6	31,1	30,9
19	w tym: pszenica	25,4	33,2	34,1	37,9	38,7
20	żyto	17,6	22,3	23,2	25,6	23,1
21	ziemniaki ^f	189	160	186	210	213
22	buraki cukrowe	382	361	438	549	421
Zwierzęta gospodarskie ^d (stan w czerwcu):						
bydło:						
23	w tysiącach sztuk	462,5	435,5	466,1	473,2	453,7
24	na 100 ha użytków rolnych ^e w szt.	38,5	40,1	41,5	43,1	46,3
trzoda chlewna (w latach 2000-2009 oraz 2011-2013 – stan w końcu lipca):						
25	w tysiącach sztuk	1200,9	1363,5	1148,0	1116,5	1308,2
26	na 100 ha użytków rolnych ^e w szt.	99,9	125,5	102,2	101,7	133,5
Produkcja na 1 ha użytków rolnych ^e :						
27	żywna rzeźnego w przeliczeniu na mięso (łącznie z tłuszczami i podrobami) ^g w kg	217,2	329,3	324,7	283,9	325,3
28	mleka krowiego w l	882,1	970,9	915,8	918,5	983,6

^a Od 2011 r. dotyczy obiektów posiadających 10 i więcej miejsc noclegowych. ^b Dane według siedziby użytkownika posiadaczy poniżej 1 ha użytków rolnych prowadzących działalność rolniczą o małej skali; patrz uwagi ogólne chni upraw trwałych, ogrodów przydomowych oraz upraw na przyoranie (nawozy zielone). ^f Od 2010 r. bez ogrodów króliczego i dziczyzny; w wadze poubojowej ciepłej.

^a Since 2011 concern establishments 10 and more bed places. ^b Data are presented according to the official residence of less than 1 ha of agricultural land who conduct agricultural activities on a small scale; see general notes to the chapter crops, kitchen gardens as well as area intended for ploughing (green fertilizers). ^f Since 2010 excluding kitchen gardens.

2011	2012	2013	2014	SPECIFICATION	No.
TURYSTYKA (dok.) TOURISM (cont.)					
333	373	357	362	Tourist accommodation establishments ^a (as of 31 VII)	1
94	103	112	115	of which hotels	2
82,2	91,9	93,7	92,6	Number of beds ^a (as of 31 VII) per 10 thous. population	3
420	447	448	476	Tourists accommodated ^a per 1000 population	4
I LEŚNICTWO ^b AND FORESTRY ^b					
977,9	986,3	982,5	957,7	Agricultural land (as of June) ^{cd} in thous. ha	5
99,1	98,7	98,7	99,3	in good agricultural condition in %	6
750,1	742,1	752,4	739,3	Sown area (as of June) ^{de} in thous. ha	7
				of which in %:	
77,6	76,4	74,9	74,6	basic cereals (including cereal mixed)	8
14,3	11,5	13,8	15,0	of which: wheat	9
16,8	17,4	20,7	17,3	rye	10
6,0	5,6	5,1	4,7	potatoes ^f	11
1,0	1,0	0,8	0,8	sugar beets	12
				Crop production in thous. t:	
1817,6	1680,7	1677,1	1986,1	basic cereals (including cereal mixed)	13
415,6	287,2	380,0	486,9	of which: wheat	14
295,3	322,0	374,7	367,0	rye	15
1172,2	1099,8	733,4	1005,5	potatoes ^f	16
355,7	389,3	301,0	389,8	sugar beets	17
				Yields per 1 ha in dt:	
31,2	29,6	29,8	36,0	basis cereals (including cereal mixed)	18
38,6	33,6	36,6	43,9	of which: wheat	19
23,4	24,9	24,1	28,7	rye	20
261	266	192	291	potatoes ^f	21
493	506	516	686	sugar beets	22
				Livestock ^d (as of June):	
				cattle:	
471,2	456,3	450,4	464,4	in thousands heads	23
48,2	46,3	45,8	48,5	per 100 ha of agricultural land ^e in heads	24
				pigs (in years 2000-2009 and 2011-2013 – as of the end of July):	
1140,2	968,6	970,5	1057,0	in thousands heads	25
116,6	98,2	98,8	110,4	per 100 ha of agricultural land ^e in heads	26
				Production per 1 ha of agricultural land ^e :	
346,0	350,4	329,8	427,6	animals for slaughter in terms of meat (including fats) ^g in kg	27
978,7	955,9	965,5	1093,5	cows' milk in l	28

gospodarstwa. ^c Od 2010 r. bez gruntów posiadaczy użytków rolnych nieprowadzących działalności rolniczej oraz gruntów działu „Rolnictwo, łowiectwo i leśnictwo”, ust. 2. ^d W 2010 r. dane Powszechnego Spisu Rolnego. ^e Od 2010 r. bez powierzchni przydomowych. ^g Dotyczy mięsa: wołowego, cielęcego, wieprzowego, baraniego, końskiego, drobiowego, koziego,

of land user. ^c Since 2010 excluding land of owners of agricultural land who do not conduct agricultural activities and owners "Agriculture, hunting and forestry", item 2. ^d In 2010 data of the Agricultural Census. ^e Since 2010 excluding permanent ^g Concerns meat: beef, veal, pork, mutton, horseflesh, poultry, goat, rabbit and game; in post-slaughter warm weight.

I. WAŻNIEJSZE DANE O WOJEWÓDZTWIE (cd.)
MAJOR DATA ON THE VOIVODSHIP (cont.)

Lp.	WYSZCZEGÓLNIENIE	2000	2005	2008	2009	2010
ROLNICTWO AGRICULTURE						
1	Skup produktów rolnych na 1 ha użytków rolnych ^b :					
2	ziarno zbóż podstawowych (łącznie z mieszankami zbożowymi) w kg	139	201	171	201	331
3	ziemniaki w kg	56	43	51	46	49
4	buraki cukrowe w kg	420	364	261	328	285
5	żywiec rzeźny w przeliczeniu na mięso (łącznie z tłuszczami) ^c w kg	129	254	269	224	271
6	mleko krowie w l	546	693	670	663	735
7	Zużycie nawozów w przeliczeniu na czysty składnik na 1 ha użytków rolnych ^{bde} w kg:					
8	mineralnych lub chemicznych (łącznie z wieloskładnikowymi)	74,6	117,9	142,1	120,1	122,9
9	wapniowych	97,4	133,3	44,9	23,2	30,1
10	Ciągniki rolnicze (stan w czerwcu; w 2000 r. - stan w dniu 31 XII) na 100 ha użytków rolnych ^{he} w szt.	9,1	11,6	12,1	12,5	12,8
11	Powierzchnia gruntów leśnych (stan w dniu 31 XII) w tys. ha	379,4	384,8	389,9	389,6	391,5
12	Powierzchnia lasów (stan w dniu 31 XII):					
13	w tysiącach hektarów	372,3	377,6	382,6	382,3	384,1
14	na 1 mieszkańca w ha	0,14	0,15	0,15	0,15	0,15
15	Lesistość (stan w dniu 31 XII) w %	20,4	20,7	21,0	21,0	21,1
16	Pozyskanie drewna (grubizny) na 100 ha powierzchni lasów w m ³	239,3	251,8	306,9	288,2	289,2
PRZE INDU						
17	Produkcja sprzedana przemysłu:					
18	w milionach złotych (ceny bieżące)	37574,9	48121,1	48779,4	55480,0
19	rok poprzedni =100 (ceny stałe)	103,9	96,9	115,3
20	2005 = 100 (ceny stałe)	100,0	122,7	118,9	137,1
21	na 1 zatrudnionego w zł (ceny bieżące)	198002	233801	251274	277143
22	na 1 mieszkańca w zł (ceny bieżące)	14552	18859	19163	21787
BUDOW CONSTR						
23	Sprzedaż produkcji budowlano-montażowej ^g (ceny bieżące):					
24	w milionach złotych	4397,0	7589,9	7394,9	8355,0
25	w tym sektor prywatny w %	98,3	98,0	98,4	99,6
26	na 1 mieszkańca w zł	1703	2975	2905	3281
TRANSPORT I ŁĄCZNOŚĆ TRANSPORT AND COMMUNI						
27	Linie kolejowe eksploatowane normalnotorowe ^h :					
28	w kilometrach	1074	1059	1056	1055	1063
29	na 100 km ² powierzchni ogólnej w km	5,9	5,8	5,8	5,8	5,8
30	Drogi publiczne o twardej nawierzchni (miejskie i zamieskie):					
31	w kilometrach	16370	16490	17219	18144	18647
32	na 100 km ² powierzchni ogólnej w km	89,9	90,5	94,5	99,6	102,4
33	Samochody osobowe zarejestrowane ⁱ :					
34	w tysiącach sztuk	696,3	811,1	1050,4	1090,8	1140,0
35	na 1000 ludności	265,0	314,7	412,1	429,1	448,4

^a Dane według siedziby użytkownika gospodarstwa. ^b Od 2010 r. bez gruntów posiadaczy użytków rolnych niepro o małej skali; patrz uwagi ogólne działu „Rolnictwo, łowiectwo i leśnictwo”, ust. 2. ^c Dotyczy mięsa: wołowego, ^e W 2010 r. dane Powszechnego Spisu Rolnego. ^f Od 2010 r. dane na podstawie badania cyklicznego przeprowadzonego co 3 lata. Państwowych (PKP), od 2005 r. również innych podmiotów, będących zarządcami infrastruktury kolejowej. ⁱ Od 2011 r. łącznie

^a Data are presented according to the official residence of land user. ^b Since 2010 excluding land of owners of who conduct agricultural activities on a small scale; see general notes to the chapter "Agriculture, hunting and forestry", ^e In 2010 data of the Agricultural Census. ^f Since 2010 data on the basis of period survey conducted every three years. ^g Realized since 2005 of other entities which are administrators of railway infrastructure. ⁱ Since 2011 including having temporary permission

2011	2012	2013	2014	SPECIFICATION	No.
I LEŚNICTWO ^a (dok.) AND FORESTRY ^a (cont.)					
				Procurement of agricultural products per 1 ha of agricultural land ^b :	
266	245	216	345	basic cereal grains (including cereal mixed) in kg	1
63	73	93	119	potatoes in kg	2
363	366	333	395	sugar beets in kg	3
286	293	310	368	animals for slaughter in terms of meat (including fats) ^c in kg	4
745	781	768	818	cows' milk in l	5
				Consumption of fertilizers in terms of pure ingredient per 1 ha of agricultural land ^{b,d,e} in kg:	
137,8	125,1	166,7	135,6	mineral or chemical (including mixed fertilizers)	6
29,2	20,2	41,4	39,8	lime	7
.	.	13,2	.	Agricultural tractors (as of June; in 2000 - as of 31 XII) per 100 ha of agricultural land ^{b,f} in units	8
391,3	393,5	394,8	395,1	Forest land (as of 31 XII) in thous. ha	9
				Forest areas (as of 31 XII):	
384,0	386,1	387,5	387,8	in thousands hectare	10
0,15	0,15	0,15	0,15	per capita in ha	11
21,1	21,2	21,3	21,3	Forest cover (as of 31 XII) in %	12
301,2	283,2	288,6	302,7	Removals (timber) per 100 ha of forest area in m ³	13
MYSL STRY					
				Sold production of industry:	
65165,7	70207,8	69287,9	70204,5	in million zlotys (current prices)	14
114,1	108,5	101,6	100,4	previous year = 100 (constant prices)	15
156,3	169,6	172,3	173,0	2005 = 100 (constant prices)	16
333943	373364	369321	369610	per employee in zl (current prices)	17
25680	27765	27519	27987	per capita in zl (current prices)	18
NICTWO UCTION					
				Sales of construction and assembly production ^g (current prices):	
9595,2	9279,8	7782,8	8434,2	in million zlotys	19
99,5	99,5	99,7	99,5	of which private sector in %	20
3781	3670	3091	3362	per capita in zl	21
— STAN W DNIU 31 XII CATIONS — AS OF 31 XII					
				Railway lines operated - standard gauge ^h :	
1059	1055	1058	1068	in kilometres	22
5,8	5,8	5,8	5,9	per 100 km ² of total area in km	23
				Hard surface public roads (urban and non-urban):	
19776	19182	19406	19940	in kilometres	24
108,5	105,3	106,5	109,4	per 100 km ² of total area in km	25
				Registered passenger cars ⁱ :	
1200,9	1236,2	1275,9	1314,0	in thousand units	26
474,0	489,7	507,7	524,7	per 1000 population	27

wadzących działalności rolniczej oraz gruntów posiadaczy poniżej 1 ha użytków rolnych prowadzących działalność rolniczą cielęcego, wieprzowego, baraniego, końskiego i drobiowego; w wadze poubojowej ciepłej. ^d W roku gospodarczym. ^g Zrealizowanej przez podmioty budowlane – według miejsca wykonywania robót. ^h Dane dotyczą sieci kolejowej Polskich Kolei z posiadającymi pozwolenia czasowe wydane w końcu roku.

owners of agricultural land who do not conduct agricultural activities and owners of less than 1 ha of agricultural land item 2. ^c Concerns meat: beef, veal, pork, mutton, horseflesh and poultry; in post-slaughter warm weight. ^d In farming year. by construction units – by place of performing works. ^g Data concern rail network of Polskie Koleje Państwowe (PKP), as well as given at the end of the year.

I. WAŻNIEJSZE DANE O WOJEWÓDZTWIE (cd.)
MAJOR DATA ON THE VOIVODSHIP (cont.)

Lp.	WYSZCZEGÓLNIENIE	2000	2005	2008	2009	2010
TRANSPORT I ŁĄCZNOŚĆ TRANSPORT AND COMMUNI						
	Placówki dla usług pocztowych ^a :					
1	w liczbach bezwzględnych	453	476	479	462	464
2	na 100 tys. ludności	17,2	18,5	18,8	18,2	18,3
	Telefoniczne łącza główne ^b :					
3	w tysiącach	767,4	806,8	596,5	548,0	526,8
4	na 1000 ludności	292,0	313,0	234,0	215,6	207,2
HAN TRA						
	Sprzedaż detaliczna towarów (ceny bieżące):					
5	w milionach złotych	23533,2	24356,2	26048,7	26416,5	27854,9
6	na 1 mieszkańca w zł	8940	9433	10209	10378	10938
7	Sklepy (stan w dniu 31 XII) w tys.	28,8 ^c	28,0	29,1	27,1	23,8
8	Liczba ludności (stan w dniu 31 XII) na 1 sklep	91 ^c	92	88	94	107
FINANSE PUBLIC						
	Budżety gmin ^d					
	Dochody:					
9	w milionach złotych	1947,0	2903,7	4056,1	4175,4	4710,0
10	na 1 mieszkańca w zł	1132	1726	2423	2495	2791
	Wydatki:					
11	w milionach złotych	1966,8	2924,0	4111,3	4536,4	5059,6
12	na 1 mieszkańca w zł	1143	1738	2456	2710	2998
	Budżety miast na prawach powiatu					
	Dochody:					
13	w milionach złotych	1689,0	2145,7	2928,3	3117,1	3019,5
14	na 1 mieszkańca w zł	1822	2386	3337	3576	3515
	Wydatki:					
15	w milionach złotych	1777,3	2216,4	3014,0	3351,8	3240,8
16	na 1 mieszkańca w zł	1918	2464	3435	3845	3772
	Budżety powiatów					
	Dochody:					
17	w milionach złotych	828,1	888,9	1213,7	1341,7	1496,4
18	na 1 mieszkańca w zł	481	528	725	802	887
	Wydatki:					
19	w milionach złotych	833,2	896,2	1181,9	1392,5	1564,5
20	na 1 mieszkańca w zł	484	533	706	832	927
	Budżet województwa					
	Dochody:					
21	w milionach złotych	160,4	311,7	645,6	1330,0	784,5
22	na 1 mieszkańca w zł	61	121	253	522	308
	Wydatki:					
23	w milionach złotych	167,5	321,5	664,3	1425,3	863,2
24	na 1 mieszkańca w zł	63	125	260	560	339

^a Dane dotyczą poczty publicznej; w 2000 r. placówki pocztowe i placówki usług telekomunikacyjnych. ^b Dane dotyczą sklepów; patrz uwagi ogólne działu „Handel i gastronomia”, ust. 9. ^d Bez dochodów i wydatków gmin mających również

^a Data concern public post; in 2000 post offices and telecommunication service offices. ^b Data concern operators of the general notes to the chapter „Trade and catering”, item 9. ^d Excluding revenue and expenditure of gminas which are also

2011	2012	2013	2014	SPECIFICATION	No.
— stan w dniu 31 XII CATIONS — AS OF 31 XII					
497	507	489	475	Postal service offices ^a	1
19,6	20,1	19,5	19,0	in absolute numbers	2
				per 100 thous. population	
442,1	383,0	355,0	327,2	Fixed main line ^b :	3
174,5	151,7	141,2	130,7	in thousands	4
				per 1000 population	
DEL DE					
31429,0	31538,5	31613,4	31388,5	Retail sales (current prices):	5
12385	12473	12556	12513	in million zlotys	6
25,0	27,2	25,2	25,2	per capita in zł	7
101	93	100	99	Shops (as of 31 XII) in thous.	8
				Population (as of 31 XII) per shop	
PUBLICZNE FINANCE					
				Budgets of gminas^d	
				Revenue:	
4860,3	5033,3	5158,2	5487,6	in million zlotys	9
2886	2993	3075	3275	per capita in zł	10
				Expenditure:	
5026,9	4957,8	5088,8	5404,4	in million zlotys	11
2984	2948	3033	3226	per capita in zł	12
				Budgets of cities with powiat status	
				Revenue:	
3236,2	3539,4	4167,9	3962,0	in million zlotys	13
3793	4178	4961	4756	per capita in zł	14
				Expenditure:	
3561,5	3822,5	4392,5	4433,2	in million zlotys	15
4174	4513	5229	5322	per capita in zł	16
				Budgets of powiaty	
				Revenue:	
1532,6	1396,4	1430,3	1465,6	in million zlotys	17
910	830	853	875	per capita in zł	18
				Expenditure:	
1557,1	1393,3	1415,5	1457,1	in million zlotys	19
924	829	844	870	per capita in zł	20
				Budget of voivodship	
				Revenue:	
810,8	821,9	751,4	751,6	in million zlotys	21
320	325	298	300	per capita in zł	22
				Expenditure:	
956,7	902,9	753,3	729,9	in million zlotys	23
377	357	299	291	per capita in zł	24

operatorów telekomunikacyjnych sieci publicznej. c Dane nieporównywalne w związku ze zmianą w 2004 r. metody badania status miasta na prawach powiatu.

public telecommunication network. c Data are not comparable due to change in 2004 the method of shop survey; see cities with powiat status.

I. WAŻNIEJSZE DANE O WOJEWÓDZTWIE (dok.)
MAJOR DATA ON THE VOIVODSHIP (cont.)

Lp.	WYSZCZEGÓLNIENIE	2000	2005	2008	2009	2010
		INWESTYCJE. ŚRO INVESTMENTS. FIX				
Nakłady inwestycyjne (ceny bieżące):						
1	w milionach złotych	6593,4	9011,2	14777,7	13364,3	13704,4
2	na 1 mieszkańca w zł	2490	3490	5791	5250	5382
Wartość brutto środków trwałych (stan w dniu 31 XII; bieżące ceny ewidencyjne):						
3	w milionach złotych	85925,8	110437,3	133524,3	142653,1	143972,5
4	na 1 mieszkańca w zł	32664	42847	52386	56122	56628
		PODMIOTY GOSPODARKI NARODOWEJ ^b ENTITIES OF THE NATIONAL ECONOMY ^b				
5	Ogółem w tys.	211,3	249,5	242,3	220,7	230,9
6	na 10 tys. ludności	800	968	950	868	908
Osoby prawne i jednostki organizacyjne niemające osobowości prawnej:						
7	w tysiącach	41,0	48,2	51,0	49,1	50,8
8	2000 = 100	100,0	117,6	124,5	119,8	123,8
w tym:						
9	spółdzielnie	1,1	1,0	1,0	1,0	1,0
10	spółki handlowe	7,5	11,3	12,8	13,4	14,2
11	w tym z udziałem kapitału zagranicznego	1,8	2,3	2,6	2,7	2,7
12	spółki cywilne	19,8	18,8	18,4	15,7	15,8
Osoby fizyczne prowadzące działalność gospodarczą:						
13	w tysiącach	170,4	201,3	191,2	171,6	180,1
14	2000 = 100	100,0	118,1	112,2	100,7	105,7
15	na 10 tys. ludności	644	781	750	675	709
		RACHUNKI REGIONAL				
Produkt krajowy brutto (ceny bieżące):						
16	w milionach złotych	88462
17	na 1 mieszkańca w zł	34738
18	Produkt krajowy brutto (ceny stałe) – rok poprzedni = 100
Wartość dodana brutto (ceny bieżące):						
19	w milionach złotych	77967
20	na 1 mieszkańca w zł	30617
Nominalne dochody do dyspozycji brutto w sektorze gospodarstw domowych:						
21	w milionach złotych	61070
22	na 1 mieszkańca w zł	23982
23	Realne dochody do dyspozycji brutto w sektorze gospodarstw domowych – rok poprzedni = 100

^a Dane za 2000 r. nieporównywalne w związku z nowelizacją w 2002 r. ustawy o rachunkowości. ^b Bez osób prowadzących działalność regionalną, ust. 12.

^a Data for 2000 are not comparable due to amendments in 2002 of the Act of Accounting. ^b Excluding persons tending to regional item 12.

2011	2012	2013	2014	SPECIFICATION	No.
DKI TRWAŁE ^a ED ASSETS ^a					
16853,0	18118,9	16819,1	16226,7	<i>Investment outlays (current prices):</i>	
6641	7165	6680	6469	<i>in million zlotys</i>	1
				<i>per capita in zł</i>	2
160265,9	172611,6	184188,6	204648,1	<i>Gross value of fixed assets (as of 31 XII; current book-keeping prices):</i>	
63254	68370	73292	81724	<i>in million zlotys</i>	3
				<i>per capita in zł</i>	4
w rejestrze REGON — stan w dniu 31 XII IN THE regon REGISTER — as of 31 XII					
228,5	234,1	237,9	239,6	<i>Total in thous.</i>	5
902	927	947	957	<i>per 10 thous. population</i>	6
52,2	55,1	57,1	59,2	<i>Legal persons and organizational entities without legal personality:</i>	
127,2	134,4	139,3	144,4	<i>in thousands</i>	7
				<i>2000 = 100</i>	8
				<i>of which:</i>	
1,0	1,0	1,0	1,0	<i>co-operatives</i>	9
14,9	15,9	17,2	18,5	<i>commercial companies</i>	10
2,8	3,0	3,1	3,2	<i>of which with foreign capital participation</i>	11
16,1	16,4	16,6	16,7	<i>civil law partnerships</i>	12
176,4	179,0	180,9	180,4	<i>Natural persons conducting economic activity:</i>	
103,5	105,1	106,2	105,9	<i>in thousands</i>	13
696	709	720	720	<i>2000 = 100</i>	14
				<i>per 10 thous. population</i>	15
REGIONALNE ^c ACCOUNTS ^c					
95450	99608	101032	.	<i>Gross domestic product (current prices):</i>	
37615	39392	40127	.	<i>in million zlotys</i>	16
104,9	102,0	100,7	.	<i>per capita in zł</i>	17
			.	<i>Gross domestic product (constant prices) – previous year = 100</i>	18
83999	88356	89717	.	<i>Gross value added (current prices):</i>	
33102	34942	35633	.	<i>in million zlotys</i>	19
			.	<i>per capita in zł</i>	20
63017	66122	66795	.	<i>Gross nominal disposable income in the households sector:</i>	
24834	26149	26529	.	<i>in million zlotys</i>	21
98,9	101,1	100,2	.	<i>per capita in zł</i>	22
			.	<i>Gross real disposable income in the households sector – previous year = 100</i>	23

cych gospodarstwa indywidualne w rolnictwie. c Dane za lata 2010-2012 skorygowano; patrz uwagi ogólne działu „Rachunki private farms in agriculture. c Data for 2010-2012 has been adjusted; see general notes to the chapter “Regional accounts”;

II. WYBRANE DANE O PODREGIONACH (NTS 3) I POWIATACH (NTS 4)

SELECTED DATA BY SUBREGIONS (NUTS 3) AND POWIATS (NUTS 4)

Lp. No.	WYSZCZEGÓLNIENIE SPECIFICATION	Powierzchnia ^{ab} Total area ^{ab}		Ludność ^a Population ^a						
		w km ²	w odset- kach in %	w tys. in thous.	w odset- kach in %	wzrost lub spadek w stosunku do 2013 r. w % increase or decrease in relation to 2013 in %	na 1 km ² per 1 km ²		w miastach w % ogółu ludności in urban areas in % of total population	
							2005	2014	2005	2014
1	WOJEWÓDZTWO VOIVODSHIP	18219	100,0	2504,1	100,0	-0,4	141	137	64,6	63,2
2	Podregion łódzki Subregion	2206	12,1	385,6	15,4	0,2	170	175	63,9	61,9
	Powiaty: Powiats:									
3	brzeziński	359	2,0	30,9	1,2	0,1	85	86	40,4	40,6
4	łódzki wschodni	500	2,7	70,1	2,8	0,5	129	140	31,9	34,3
5	pabianicki	492	2,7	119,6	4,8	-0,1	243	243	74,1	71,1
6	zgierski	855	4,7	165,0	6,6	0,2	188	193	73,6	70,9
7	Podregion m. Łódź Subregion	293	1,6	706,0	28,2	-0,7	2608	2408	100,0	100,0
	Miasto na prawach powiatu: City with powiat status:									
8	Łódź	293	1,6	706,0	28,2	-0,7	2608	2408	100,0	100,0
9	Podregion piotrkowski Subregion	5972	32,8	593,3	23,7	-0,3	101	99	50,9	49,9
	Powiaty: Powiats:									
10	bełchatowski	968	5,3	113,2	4,5	0,1	116	117	62,5	59,2
11	opoczyński	1040	5,7	77,8	3,1	-0,4	76	75	33,9	33,4
12	piotrkowski	1429	7,8	91,5	3,7	-0,1	63	64	7,1	9,5
13	radomskiego	1443	7,9	115,8	4,6	-0,4	83	80	47,0	46,6
14	tomaszowski	1025	5,6	119,3	4,8	-0,4	118	116	55,2	54,1
	Miasto na prawach powiatu: City with powiat status:									
15	Piotrków Trybunalski	67	0,4	75,6	3,0	-0,4	1185	1124	100,0	100,0
16	Podregion sieradzki.... Subregion	5666	31,1	451,7	18,0	-0,3	81	80	38,4	37,9
	Powiaty: Powiats:									
17	łaski	618	3,4	50,6	2,0	-0,3	83	82	36,9	35,4
18	pajęczański	804	4,4	52,3	2,1	-0,5	66	65	24,3	24,7
19	podębicki	881	4,8	41,8	1,7	-0,2	48	47	25,5	25,9
20	sieradzki	1491	8,2	119,6	4,8	-0,4	81	80	43,9	43,5
21	wieluński	926	5,1	77,5	3,1	-0,3	84	84	31,1	30,1
22	wieruszowski	577	3,2	42,2	1,7	-0,2	74	73	20,7	20,5
23	zduńskowolski	369	2,0	67,7	2,7	-0,3	184	183	68,7	66,9
24	Podregion skierniewicki Subregion	4082	22,4	367,5	14,7	-0,4	92	90	46,9	46,8
	Powiaty: Powiats:									
25	kutnowski	887	4,9	100,0	4,0	-0,4	118	113	58,7	58,4
26	łęczycki	773	4,2	51,3	2,0	-0,7	69	66	28,9	28,6
27	łowicki	988	5,4	80,0	3,2	-0,5	84	81	36,7	36,5
28	rawski	646	3,5	49,4	2,0	-0,3	77	76	42,1	42,4
29	skierniewicki	753	4,1	38,2	1,5	-0,2	50	51	x	x
	Miasto na prawach powiatu: City with powiat status:									
30	Skierniewice	35	0,2	48,7	1,9	0,1	1485	1414	100,0	100,0

a Stan w dniu 31 XII. b Według ewidencji geodezyjnej.

a As of 31 XII. b According to geodetic register.

Przyrost naturalny na 1000 ludności <i>Natural increase per 1000 population</i>		Saldo migracji wewnętrznych i zagranicznych na pobyt stały <i>Net internal and international migration for permanent residence</i>				Zgony niemowląt na 1000 urodzeń żywych <i>Infant deaths per 1000 live births</i>		Ludność ^a w wieku			Population ^a at age			Lp. No.
								poniżej 25 lat <i>below 25 years</i>		65 lat i więcej <i>and more</i>				
		w liczbach bezwzględnych <i>in absolute numbers</i>		na 1000 ludności <i>per 1000 population</i>				w % ogółu ludności <i>in % of total population</i>	wzrost lub spadek w stosunku do 2013 r. w % <i>increase or decrease in relation to 2013 in %</i>	w % ogółu ludności <i>in % of total population</i>	wzrost lub spadek w stosunku do 2013 r. w % <i>increase or decrease in relation to 2013 in %</i>			
2005	2014	2005	2014	2005	2014	2005	2014	2005	2014		2005	2014		
-3,4	-2,8	-1765	-2045	-0,7	-0,8	6,1	4,4	29,8	25,2	-1,7	14,9	17,1	2,8	1
-3,1	-2,4	1524	1597	4,1	4,1	4,7	6,2	29,3	25,3	-1,1	14,3	16,5	3,3	2
-2,9	-2,1	31	22	1,0	0,7	7,2	9,8	30,9	26,7	-1,4	13,8	15,8	2,4	3
-1,8	-0,9	574	510	9,0	7,3	5,2	4,5	31,0	27,1	-0,8	13,3	14,5	3,3	4
-3,5	-3,0	194	266	1,6	2,2	5,1	2,8	28,2	24,0	-1,4	15,2	17,8	3,0	5
-3,4	-2,7	725	799	4,5	4,8	3,7	8,7	29,2	25,2	-1,1	14,1	16,6	3,8	6
-6,1	-5,5	-1369	-1431	-1,8	-2,0	6,8	3,9	25,2	21,1	-1,6	16,7	20,0	2,8	7
-6,1	-5,5	-1369	-1431	-1,8	-2,0	6,8	3,9	25,2	21,1	-1,6	16,7	20,0	2,8	8
-1,2	-1,2	-563	-866	-0,9	-1,5	5,9	4,1	32,8	27,5	-1,8	13,5	15,3	2,8	9
0,9	2,1	61	-117	0,5	-1,0	5,5	-	35,3	27,5	-1,8	9,9	11,9	4,6	10
0,0	-0,5	-281	-231	-3,5	-3,0	5,7	1,4	35,3	29,6	-2,6	14,2	15,0	2,3	11
-1,0	-1,8	181	93	2,0	1,0	6,1	13,0	33,9	29,6	-1,4	14,9	15,2	1,4	12
-3,2	-3,4	-153	-132	-1,3	-1,1	7,7	4,2	31,6	27,0	-2,0	14,9	16,8	2,2	13
-2,6	-2,6	-70	-204	-0,6	-1,7	6,1	2,6	31,0	26,7	-1,4	14,6	16,5	2,6	14
-0,3	-0,7	-301	-275	-3,8	-3,6	3,9	4,1	30,2	25,3	-1,9	12,8	16,5	4,0	15
-2,2	-1,7	-540	-690	-1,2	-2,5	6,4	3,6	32,8	27,6	-2,0	14,2	15,9	2,7	16
-3,9	-2,0	-13	-23	-0,3	-0,5	4,7	2,0	32,1	26,4	-1,8	14,2	16,2	2,9	17
-2,4	-2,7	-137	-120	-2,5	-2,3	6,1	6,5	32,8	27,8	-2,0	15,4	16,3	1,6	18
-4,8	-2,4	-68	-20	-1,6	-0,5	5,8	8,1	30,8	26,5	-2,2	16,0	17,3	2,6	19
-1,8	-1,4	-192	-303	-1,6	-2,5	8,1	2,6	33,5	28,1	-2,2	13,8	15,8	2,7	20
-1,5	-2,3	-65	-112	-0,8	-1,4	11,8	2,8	32,7	27,7	-1,6	14,7	16,0	2,1	21
-1,4	-0,3	-33	-31	-0,8	-0,7	2,3	5,1	34,0	28,9	-2,0	13,2	14,6	3,7	22
-1,3	-1,3	-32	-81	-0,5	-1,2	1,6	1,7	32,5	27,0	-2,4	13,1	15,6	3,4	23
-2,9	-1,9	-817	-655	-2,1	-1,8	6,4	4,9	31,5	26,5	-1,9	14,6	16,4	2,6	24
-5,3	-2,8	-392	-222	-3,7	-2,2	8,3	6,8	30,0	24,6	-1,9	14,4	17,2	3,5	25
-4,3	-4,4	-143	-132	-2,6	-2,6	8,0	4,3	31,5	26,6	-2,3	16,4	17,5	1,2	26
-2,8	-2,4	-140	-172	-1,7	-2,1	5,4	5,4	32,2	27,0	-2,4	15,1	16,4	2,2	27
-0,9	-1,1	-99	-68	-2,0	-1,4	7,8	2,0	33,3	28,2	-1,7	13,8	15,3	2,6	28
-1,7	-1,5	-27	-20	-0,7	-0,5	5,1	7,2	32,9	29,4	-1,9	17,4	16,3	0,6	29
0,9	2,0	-16	-41	-0,3	-0,8	2,1	1,9	30,8	25,9	-0,6	11,2	14,8	5,1	30

II. WYBRANE DANE O PODREGIONACH (NTS 3) I POWIATACH (NTS 4) (cd.)

SELECTED DATA BY SUBREGIONS (NUTS 3) AND POWIATS (NUTS 4) (cont.)

Lp. No.	WYSZCZEGÓLNIENIE SPECIFICATION	Pobór wody na potrzeby gospodarki narodowej i ludności na 1 km ² w dam ³ Water withdrawal for needs of the national economy and population per 1 km ² in dam ³		Ścieki przemysłowe i komunalne oczyszczane w % ścieków wymagających oczyszczania Industrial and municipal wastewater treated in % of waste requiring treatment		Ludność korzystająca z oczyszczalni ścieków w % ludności ogółem ^a Population connected to wastewater treatment plants in % of total population ^a					
						ogółem total		miasta urban areas		wieś rural areas	
		2005	2014	2005	2014	2005	2014				
1	WOJEWÓDZTWO VOIVODSHIP	18,0	15,8	90,3	96,9	64,2	67,9	93,3	24,2		
2	Podregion łódzki Subregion	11,6	11,8	55,3	99,8	60,3	58,2	83,6	16,9		
	Powiaty:										
	Powiaty:										
3	brzeziński.....	4,1	4,2	98,7	99,6	40,5	45,1	99,8	7,7		
4	łódzki wschodni	10,2	12,9	98,9	100,0	33,6	36,9	74,6	17,1		
5	pabianicki.....	14,2	12,8	32,6	99,7	65,9	67,2	84,2	25,2		
6	zgierski.....	14,1	13,8	95,3	100,0	70,6	63,2	83,3	14,2		
7	Podregion m. Łódź Subregion	209,7	65,7	98,1	99,9	96,3	98,3	98,3	x		
	Miasto na prawach powiatu:										
	City with powiat status:										
8	Łódź	209,7	65,7	98,1	99,9	96,3	98,3	98,3	x		
9	Podregion piotrkowski Subregion	20,8	26,3	95,6	99,2	55,1	59,9	87,4	32,6		
	Powiaty:										
	Powiaty:										
10	bełchatowski	81,7	96,0	100,0	100,0	65,0	68,0	94,6	29,2		
11	opoczyński	7,0	4,9	48,8	98,3	40,7	64,9	99,8	47,4		
12	piotrkowski	6,6	13,3	97,7	100,0	21,2	35,4	81,4	30,6		
13	radomszczański	12,8	11,2	96,6	100,0	45,0	56,3	90,0	26,9		
14	tomaszowski	4,6	19,6	97,4	93,3	64,6	50,7	67,7	30,7		
	Miasto na prawach powiatu:										
	City with powiat status:										
15	Piotrków Trybunalski	76,9	57,6	98,1	99,8	94,1	92,5	92,5	x		
16	Podregion sieradzki ... Subregion	8,3	6,5	89,4	77,9	41,2	53,0	95,1	27,4		
	Powiaty:										
	Powiaty:										
17	łaski	7,4	8,3	95,8	99,5	39,5	48,8	94,9	23,5		
18	pajęczański	7,5	6,6	98,6	26,5	31,3	47,9	97,3	31,7		
19	poddębicki.....	20,5	10,0	66,5	100,0	28,1	31,4	91,3	10,5		
20	sieradzki.....	5,2	4,5	97,8	100,0	41,9	52,9	95,2	20,3		
21	wieluński	4,3	4,6	99,8	100,0	40,5	49,9	99,9	28,4		
22	wieruszowski	3,9	4,0	94,6	96,6	35,0	63,4	100,0	54,0		
23	zduńskowolski	11,4	11,1	77,2	99,9	61,8	70,8	92,0	27,8		
24	Podregion skierniewicki	17,2	11,8	90,1	99,4	45,4	51,0	94,7	12,5		
	Subregion										
	Powiaty:										
	Powiaty:										
25	kutnowski	8,5	10,1	94,1	98,7	55,4	62,7	95,7	16,2		
26	łęczycki	11,4	10,4	52,3	100,0	32,3	39,5	98,9	15,7		
27	łowicki	44,3	20,9	96,0	99,5	36,4	38,6	87,7	10,4		
28	rawski	7,5	7,5	91,3	100,0	42,0	42,7	92,7	5,7		
29	skierniewicki	2,5	3,5	30,6	100,0	x	13,4	x	13,4		
	Miasto na prawach powiatu:										
	City with powiat status:										
30	Skierniewice.....	160,8	90,8	99,3	100,0	92,7	97,3	97,3	x		

^a Ludność korzystająca z oczyszczalni ścieków – dane szacunkowe, ludność ogółem – na podstawie bilansów. ^b Stan w dniu 31 XII.^a Population connected to wastewater treatment – estimated data, the total population – based on balances. ^b As of 31 XII.

Emisja zanieczyszczeń powietrza z zakładów szczególnie uciążliwych w tys. t <i>Emission of air pollutants from plants of significant nuisance to air quality in thous. t</i>				Powierzchnia o szczególnych walorach przyrodniczych prawnie chroniona ^b na 1 mieszkańca w m ² <i>Area of special nature value ^b under legal protection per capita in m²</i>		Odpady (z wyłączeniem odpadów komunalnych) wytworzone na 1 km ² w t <i>Waste (excluding municipal waste) generated per 1 km² in t</i>		Nakłady na środki trwałe (ceny bieżące) na 1 mieszkańca w zł <i>Outlays on fixed assets (current prices) per capita in zł</i>				Lp. No.
pyłowych <i>particulates</i>		gazowych <i>gases</i>						służące ochronie środowiska <i>in environmental protection</i>		służące gospodarce wodnej <i>in water management</i>		
2005	2014	2005	2014	2005	2014	2005	2014	2005	2014	2005	2014	
7,9	2,8	37526,0	41846,3	1159,3	1428,8	244,2	545,4	194	384	22	38	1
0,8	0,2	341,8	259,4	1514,0	1198,6	101,1	72,6	96	195	24	26	2
0,0	0,0	10,6	10,4	6411,7	6329,0	22,8	-	108	112	22	17	3
0,0	0,0	24,0	10,5	831,3	763,8	99,4	176,2	226	66	48	22	4
0,5	0,1	110,6	56,9	749,7	747,1	32,0	37,4	66	400	16	14	5
0,3	0,1	196,6	181,6	1421,8	748,3	174,8	62,7	64	117	20	39	6
0,9	0,2	2624,4	1663,1	22,0	39,0	1243,2	2039,9	157	129	11	28	7
0,9	0,2	2624,4	1663,1	22,0	39,0	1243,2	2039,9	157	129	11	28	8
4,9	1,7	33093,5	37735,5	740,4	1807,1	550,6	1474,9	433	808	20	37	9
3,7	1,1	32462,4	37034,1	49,2	2392,3	3056,7	8772,4	1845	2552	22	30	10
0,3	0,2	147,3	157,6	1901,9	2688,8	71,3	62,7	223	356	40	124	11
0,1	0,0	28,4	9,4	1252,9	2017,3	17,6	34,4	57	50	21	45	12
0,2	0,1	135,8	97,1	505,5	2420,1	20,1	24,1	126	260	13	32	13
0,3	0,2	143,5	345,3	880,7	982,0	125,5	131,6	77	630	23	8	14
0,3	0,1	176,0	91,9	125,1	131,8	1044,8	488,1	74	702	1	-	15
1,0	0,5	1134,4	1909,8	2794,6	2930,3	17,5	24,2	83	558	27	70	16
-	0,0	-	17,2	4200,2	5113,3	-	12,5	25	692	32	18	17
0,2	0,1	771,7	1530,2	814,0	889,4	3,5	1,9	64	670	11	0	18
-	-	-	-	5021,2	5092,8	-	20,5	103	133	37	225	19
0,1	0,1	63,2	95,1	3026,4	3068,5	7,8	18,4	82	818	58	134	20
0,1	0,1	46,5	52,6	2338,5	2362,7	14,9	20,7	118	160	9	36	21
0,4	0,1	142,0	135,6	5391,9	5417,1	84,0	85,8	151	584	4	43	22
0,2	0,1	111,0	79,2	395,2	399,3	60,4	37,1	49	609	11	12	23
0,4	0,2	331,8	278,5	1810,8	1884,2	115,9	57,3	115	176	41	30	24
0,2	0,1	154,7	110,4	442,1	472,0	333,1	165,2	78	266	19	27	25
0,0	-	0,8	-	2000,0	1646,4	-	2,1	253	104	34	20	26
0,1	0,0	84,8	72,0	2634,5	2530,9	134,8	17,0	44	237	54	37	27
0,0	-	8,5	3,0	2674,3	3415,2	2,8	49,2	50	131	134	65	28
-	-	-	1,6	4730,8	4964,0	19,8	24,8	30	43	10	32	29
0,1	0,1	83,0	91,4	1,2	1,2	863,6	525,7	298	116	3	2	30

II. WYBRANE DANE O PODREGIONACH (NTS 3) I POWIATACH (NTS 4) (cd.)

SELECTED DATA BY SUBREGIONS (NTS 3) AND POWIATS (NTS 4) (cont.)

Lp. No.	WYSZCZEGÓLNIENIE SPECIFICATION	Przestępstwa stwierdzone ^a w zakończonych postępowaniach przygotowawczych na 10 tys. ludności Ascertained crimes ^a in completed preparatory proceed- ings per 10 thous. population		Wskaźnik wykrywal- ności sprawców przestępstw stwier- dzonych ^a w % Rate of detectability of delinquents in ascertained crimes ^a in %		Pracujący ^{bcd} Employed persons ^{bcd}					
						ogółem total			w % ogółem in % of total		
						w tys. in thous.	na 1000 ludności per 1000 population	rolnictwo, leśnictwo, łowiectwo i rybactwo agricul- ture, fore- stry and fishing	przemysł i budow- nictwo industry and con- struction	usługi ^g services ^g	
		2005 ^h	2014 ⁱ	2005 ^h	2014 ⁱ	2005	2014				
1	WOJEWÓDZTWO	336,0	207,0	48,0	58,7	697,7	750,4	299,7	23,8	27,6	48,6
2	Podregion łódzki	281,8	159,9	60,4	64,5	80,1	91,5	237,4	20,3	35,5	44,3
	Subregion										
	Powiaty:										
	Powiaty:										
3	brzeziński	274,4	161,8	65,0	71,0	7,6	7,7	248,1	46,9	17,1	36,0
4	łódzki wschodni	294,9	149,9	53,1	66,6	14,1	16,5	235,9	23,2	33,6	43,2
5	pabianicki	286,9	153,7	63,4	59,4	26,4	28,3	236,4	14,7	41,4	44,0
6	zgierski	274,2	168,3	60,2	66,0	32,0	39,0	236,6	17,8	35,6	46,6
7	Podregion m. Łódź ...	511,6	290,7	29,3	42,9	200,3	235,7	333,8	0,9	25,8	73,4
	Subregion										
	Miasto na prawach powiatu:										
	City with powiat status:										
8	Łódź	511,6	290,7	29,3	42,9	200,3	235,7	333,8	0,9	25,8	73,4
9	Podregion piotrkowski	246,9	194,3	58,7	70,7	171,6	175,7	296,2	28,9	31,1	40,0
	Subregion										
	Powiaty:										
	Powiaty:										
10	bełchatowski	265,9	234,6	63,9	77,2	40,6	42,1	371,8	16,6	47,0	36,4
11	opoczyński	216,1	151,8	73,3	67,1	23,8	22,4	288,5	45,6	23,7	30,7
12	piotrkowski	224,4 ^k	119,0	54,2 ^k	71,2	22,0	24,7	269,7	56,6	13,4	29,9
13	radomszczański ...	264,2	194,7	59,7	78,6	31,2	30,2	260,3	31,3	28,7	40,0
14	tomaszowski	263,8	177,1	50,9	66,5	29,7	31,5	264,4	29,5	29,3	41,1
	Miasto na prawach powiatu:										
	City with powiat status:										
15	Piotrków Trybunalski	295,1	.	61,0	24,3	24,8	327,8	3,4	33,5	63,1
16	Podregion sieradzki .	251,6	169,0	67,5	70,4	134,6	135,2	299,2	43,2	25,9	30,9
	Subregion										
	Powiaty:										
	Powiaty:										
17	łaski	266,3	149,8	65,6	57,1	13,4	13,0	256,8	43,2	23,5	33,3
18	pajęczański	158,5	100,4	73,2	76,3	13,6	14,9	284,2	52,0	22,2	25,8
19	podębski	318,4	162,8	71,9	63,6	13,8	12,4	297,7	60,8	14,6	24,6
20	sieradzki	249,5	186,0	60,0	69,5	36,8	38,6	322,9	48,8	17,6	33,6
21	wieluński	251,8	178,4	73,0	79,0	25,0	24,3	313,9	43,6	25,9	30,6
22	wieruszowski	216,7	192,3	74,9	80,3	14,2	14,1	333,3	35,4	42,2	22,3
23	zduńskowolski	297,4	185,0	65,9	65,4	17,8	17,8	263,4	17,4	43,8	38,8
24	Podregion skierniewicki	275,2	162,4	69,6	50,0	111,1	112,4	305,8	43,6	21,7	34,7
	Subregion										
	Powiaty:										
	Powiaty:										
25	kutnowski	304,0	174,3	63,3	66,7	28,6	29,7	296,9	29,9	30,0	40,1
26	łęczycki	256,0	117,0	75,5	76,8	17,3	16,1	313,7	56,5	15,0	28,5
27	łowicki	217,9	151,5	75,1	71,7	25,4	25,6	319,6	51,4	18,5	30,1
28	rawski	280,5	179,8	71,4	71,0	15,5	16,4	330,9	51,5	16,2	32,4
29	skierniewicki	303,7 ⁱ	128,1	69,2 ⁱ	61,8	10,3	12,4	325,4	71,1	10,8	18,1
	Miasto na prawach powiatu:										
	City with powiat status:										
30	Skierniewice	213,2	.	70,0	14,0	12,3	251,9	5,5	35,2	59,3

a Przez Policję. b Stan w dniu 31 XII. c Według faktycznego miejsca pracy i rodzaju działalności; bez podmiotów gospodarczych o liczbie w 2005 roku na podstawie wyników Narodowego Spisu Powszechnego Ludności i Mieszkań oraz Powszechnego Spisu Rolnego 2002 oraz miesięczne wynagrodzenie brutto w kraju wynosiło 4003,99 zł. g Patrz uwagi ogólne do Rocznika, ust. 2, pkt 1). h Łącznie z prokuraturą. i Bez prawach powiatu – Skierniewice.

a By the Police. b As of 31 XII. c By actual workplace and kind of activity; excluding economic entities employing up to 9 persons. d Data Census as well as the Agricultural Census 2002, as well as in 2013 on the basis the Agricultural Census 2010. e Excluding economic entities Yearbook, item 2, point 1). h Including prosecutor's office. i Excluding punishable acts committed by juveniles. k Including data on city with powiat

Bezrobotni zarejestrowani ^b Registered unemployed persons ^b					Stopa bezrobocia rejestrowanego ^{bd} w % Registered unemployment rate ^{bd} in %		Przeciętne miesięczne wynagrodzenia brutto ^e Average monthly gross wages and salaries ^e				Lp. No.
ogółem w tys. total in thous.	z liczby ogółem – w % of total number – in %			w zł in zł			Polska = = 100 ^f Poland = = 100 ^f	woje- wódz- two = = 100 voivod- ship = = 100			
	pozostający bez pracy dłużej niż 1 rok out of work for longer than 1 year	24 lata i mniej 24 years and less	50 lat i więcej 50 years and more								
2005	2014				2005	2014	2005	2014			
198,4 31,9	126,2 19,4	44,4 43,2	14,3 12,4	29,1 30,5	17,9 21,8	11,8 13,5	2188,15 1941,29	3618,63 3209,75	90,4 80,2	100,0 88,7	1 2
2,2 5,2 9,0 15,5 54,7	1,5 3,1 6,2 8,6 36,5	40,5 39,5 44,3 44,3 49,4	16,6 14,5 10,3 12,4 8,1	28,2 30,7 31,6 30,1 36,6	18,0 20,0 19,1 25,3 16,4	13,1 11,5 13,7 14,3 10,7	1666,97 1836,05 1980,37 1977,92 2401,67	2647,73 2951,68 3189,30 3389,26 3837,47	66,1 73,7 79,7 84,6 95,8	73,2 81,6 88,1 93,7 106,0	3 4 5 6 7
54,7 51,2	36,5 29,7	49,4 40,4	8,1 15,5	36,6 25,6	16,4 19,2	10,7 12,2	2401,67 2215,11	3837,47 3909,40	95,8 97,6	106,0 108,0	8 9
9,2 8,1 5,5 11,3 11,7	6,0 4,1 3,5 6,1 6,3	45,3 37,5 39,1 46,6 31,9	16,2 18,2 19,4 15,0 13,9	24,3 24,2 23,4 27,2 25,6	15,9 21,9 17,0 21,9 23,0	10,9 13,3 10,8 13,8 13,6	3133,78 2095,33 1680,07 1734,71 1915,01	5578,37 3087,19 2957,04 2994,84 3094,40	139,3 77,1 73,9 74,8 77,3	154,2 85,3 81,7 82,8 85,5	10 11 12 13 14
5,4 33,6	3,6 23,3	41,0 43,6	11,4 21,1	28,7 23,4	14,8 16,7	10,4 12,4	1779,12 1864,09	2952,79 3132,10	73,7 78,2	81,6 86,6	15 16
3,6 3,7 3,2 10,2 4,5 2,6 5,9 27,1	3,1 2,3 2,3 6,5 3,8 1,6 3,8 17,3	48,2 38,2 48,6 40,9 44,9 38,8 45,2 43,0	18,8 21,9 23,0 24,0 19,6 22,9 17,4 18,6	25,8 21,4 20,5 22,1 24,5 23,8 25,5 25,1	17,4 17,2 16,3 18,5 12,5 12,9 20,2 16,8	15,7 11,4 13,2 12,3 11,3 8,5 14,4 11,4	1780,05 2006,22 1870,70 1932,30 1777,06 1753,18 1902,37 2028,89	2843,66 3339,61 3743,12 3205,91 3148,95 2797,73 3051,23 3276,14	71,0 83,4 93,5 80,1 78,6 69,9 76,2 81,8	78,6 92,3 103,4 88,6 87,0 77,3 84,3 90,5	17 18 19 20 21 22 23 24
10,8 4,9 4,6 2,8 1,6	6,4 3,1 3,1 1,7 1,1	47,7 52,9 37,3 35,7 31,6	17,0 21,2 18,4 21,2 24,6	23,7 38,9 27,5 25,4 23,9	23,5 19,5 13,3 13,2 11,3	15,5 14,3 9,3 7,8 7,4	2103,56 2052,22 1998,33 1836,87 2007,40	3396,11 3532,14 3201,38 3168,26 3167,86	84,8 88,2 80,0 79,1 79,1	93,9 97,6 88,5 87,6 87,5	25 26 27 28 29
2,3	1,8	33,0	13,9	28,5	11,6	10,1	2039,59	3151,06	78,7	87,1	30

pracujących do 9 osób. ^d Dane opracowano z uwzględnieniem pracujących w gospodarstwach indywidualnych w rolnictwie wyszacowanych w 2013 roku na podstawie Powszechnego Spisu Rolnego 2010. ^e Bez podmiotów gospodarczych o liczbie pracujących do 9 osób. ^f Przeciętne czynów karalnych popełnionych przez nieletnich. ^k Łącznie z miastem na prawach powiatu – Piotrków Trybunalski. ^l Łącznie z miastem na

are compiled considering employed persons on private farms in agriculture estimated on the basis of the results of the Population and Housing employing up to 9 persons. ^f Average monthly gross wages and salaries in Poland amounted to 4003,99 zł. ^g See general notes to the status – Piotrków Trybunalski. ^l Including data on city with powiat status – Skierniewice.

II. WYBRANE DANE O PODREGIONACH (NTS 3) I POWIATACH (NTS 4) (cd.)

SELECTED DATA BY SUBREGIONS (NUTS 3) AND POWIATS (NUTS 4) (cont.)

Lp. No.	WYSZCZEGÓLNIENIE SPECIFICATION	Sieć rozdzielcza ^a na 100 km ² w km Distribution network ^a per 100 km ² in km						Zasoby mieszkaniowe ^{ab} Dwelling stocks ^{ab}		
		wodociągowa water supply system		kanalizacyjna ^d sewerage system ^d		gazowa gas supply system		mieszkania na 1000 ludności dwellings per 1000 population	przeciętna powierz- chnia użytkowa 1 miesz- kania w m ² average useful floor area of dwelling in m ²	
		2005	2014	2005	2014	2005	2014	2005		
1	WOJEWÓDZTWO	112,7	123,9	20,1	34,0	15,4	19,8	367,6	398,4	68,4
2	Podregion łódzki	138,3	157,1	22,9	37,8	40,3	50,8	379,5	388,9	73,9
	Subregion									
	Powiaty:									
	Powiats:									
3	brzeziński	114,8	121,7	4,8	10,7	-	0,1	346,5	362,3	79,8
4	łódzki wschodni	139,7	158,2	15,5	33,1	62,6	75,6	347,3	339,1	94,4
5	pabianicki	136,9	152,8	39,7	54,2	60,8	69,4	401,6	419,7	67,0
6	zgierski	148,1	173,6	25,0	42,6	32,5	46,9	382,2	392,7	70,7
7	Podregion m. Łódź	414,0	448,6	302,2	381,9	351,1	387,5	432,4	495,6	53,8
	Subregion									
	Miasto na prawach powiatu:									
	City with powiat status:									
8	Łódź	414,0	448,6	302,2	381,9	351,1	387,5	432,4	495,6	53,8
9	Podregion piotrkowski	97,8	108,2	17,5	34,4	9,3	12,2	337,6	362,2	74,9
	Subregion									
	Powiaty:									
	Powiats:									
10	bełchatowski	109,6	129,2	20,7	38,5	13,0	15,1	329,3	353,4	78,3
11	opoczyński	84,6	90,4	16,7	46,6	10,4	13,0	312,3	333,1	78,4
12	piotrkowski	101,1	108,7	8,2	21,9	2,4	3,5	311,3	324,7	88,0
13	radomszczański	86,0	97,7	15,7	25,3	6,5	8,6	343,3	369,1	75,7
14	tomaszowski	103,6	111,3	17,5	33,1	8,9	13,2	356,1	379,7	69,8
	Miasto na prawach powiatu:									
	City with powiat status:									
15	Piotrków Trybunalski	224,8	248,2	222,6	265,5	150,6	206,3	367,3	412,1	61,1
16	Podregion sieradzki	102,6	112,7	12,9	25,5	2,2	5,3	318,3	338,6	81,2
	Subregion									
	Powiaty:									
	Powiats:									
17	łaski	103,5	120,9	13,2	23,1	1,9	4,2	353,0	377,3	77,1
18	pajęczański	93,8	102,0	10,5	21,6	-	5,9	300,4	321,2	85,2
19	poddębicki	106,2	114,9	7,3	9,7	4,6	4,7	345,5	366,0	81,1
20	sieradzki	103,0	114,7	7,3	22,6	2,8	3,4	305,5	327,1	80,4
21	wieluński	102,6	109,6	13,1	26,8	-	9,7	305,8	324,3	86,1
22	wieruszowski	92,7	101,5	20,3	45,3	2,8	3,1	297,2	314,2	94,6
23	zduńskowolski	125,4	134,7	41,1	54,1	4,6	7,9	339,7	358,0	70,8
24	Podregion skierniewicki	113,1	121,1	12,1	18,3	5,1	7,9	331,4	354,1	75,5
	Subregion									
	Powiaty:									
	Powiats:									
25	kutnowski	138,7	143,4	16,6	25,7	6,1	8,2	351,3	375,4	65,4
26	łęczycki	128,6	136,4	8,9	13,7	2,3	6,4	312,1	335,8	79,4
27	łowicki	107,2	111,5	8,4	14,3	-	3,2	320,8	342,7	85,3
28	rawski	89,1	102,1	11,0	13,6	4,6	6,2	315,0	330,1	77,6
29	skierniewicki	79,9	92,2	2,9	6,6	-	0,0	298,9	318,1	90,1
	Miasto na prawach powiatu:									
	City with powiat status:									
30	Skierniewice	468,0	469,0	314,4	395,5	324,4	373,1	369,8	401,0	66,6

a Stan w dniu 31 XII. b Na podstawie bilansów zasobów mieszkaniowych. c Bez szkół specjalnych. d Łącznie z kolektorami. e Bez dzieci
 a As of 31 XII. b Based on balances of dwelling stocks. c Excluding special schools. d Including collectors. e Excluding children aged 6

Mieszkania oddane do użytkowania <i>Dwellings completed</i>				Mieszkania, których budowę rozpoczęto <i>Dwellings in which construction has begun</i>	Uczniowie w szkołach dla dzieci i młodzieży ^c na 10 tys. ludności <i>Pupils and students of schools for children and youth ^c per 10 thous. Population</i>					Uczniowie szkół policealnych ^c na 10 tys. ludności <i>Students of post-secondary schools ^c per 10 thous. population</i>	Lp. No.
ogółem <i>total</i>	wzrost lub spadek w stosunku do 2005 r. w % <i>increase or decrease in relation to 2005 in %</i>	na 1000 ludności <i>per 1000 population</i>			podstawowych ^e <i>primary ^e</i>	gimnazjach <i>lower secondary</i>	zasadniczych zawodowych <i>basic vocational</i>	liceach ogólnokształcących <i>general secondary</i>	technikach <i>technical secondary</i>		
2014		2005	2014	2014	2014						
6501	42,4	1,8	2,6	6617	558	262	35	139	122	80	1
1398	25,6	3,0	3,6	1202	552	248	19	85	86	39	2
82	15,5	2,3	2,7	118	559	263	-	59	96	37	3
322	44,4	3,5	4,6	241	585	265	17	63	37	-	4
303	-9,6	2,8	2,5	301	520	239	24	88	104	41	5
691	42,8	3,0	4,2	542	559	243	19	96	92	54	6
1752	156,9	0,9	2,5	2361	478	207	18	165	99	90	7
1752	156,9	0,9	2,5	2361	478	207	18	165	99	90	8
1663	5,5	2,6	2,8	1453	612	293	45	144	148	142	9
414	-4,8	3,9	3,7	264	588	270	52	182	114	142	10
178	-10,6	2,5	2,3	183	657	331	53	157	113	35	11
282	10,2	2,8	3,1	273	670	306	8	10	88	82	12
273	26,4	1,8	2,4	354	586	290	63	128	154	101	13
360	50,6	2,0	3,0	195	610	285	27	121	151	105	14
156	-32,5	2,9	2,1	184	575	287	69	298	291	444	15
938	39,6	1,5	2,1	957	600	300	61	129	121	45	16
166	97,6	1,6	3,3	167	577	268	38	126	99	-	17
75	33,9	1,0	1,4	84	595	319	56	83	26	-	18
97	-12,6	2,6	2,3	104	559	278	47	96	80	22	19
180	146,6	0,6	1,5	215	592	302	52	131	99	85	20
137	21,2	1,4	1,8	136	617	319	100	160	200	26	21
141	74,1	1,9	3,3	90	663	327	91	59	123	5	22
142	-7,8	2,3	2,1	161	606	285	42	187	184	106	23
750	43,7	1,4	2,0	644	580	285	39	149	161	47	24
218	48,3	1,4	2,2	142	513	254	40	135	140	42	25
67	191,3	0,4	1,3	52	556	279	43	105	176	9	26
134	26,4	1,3	1,7	119	592	305	31	146	195	37	27
123	98,4	1,3	2,5	180	618	300	65	177	197	29	28
117	53,9	2,0	3,1	96	639	276	-	46	34	-	29
91	-15,7	2,2	1,9	55	637	310	49	278	194	172	30

w wieku 6 lat objętych edukacją w placówkach wychowania przedszkolnego.
attending pre-primary education establishments.

II. WYBRANE DANE O PODREGIONACH (NTS 3) I POWIATACH (NTS 4) (cd.)
SELECTED DATA BY SUBREGIONS (NUTS 3) AND POWIATS (NUTS 4) (cont.)

Lp. No.	WYSZCZEGÓLNIENIE SPECIFICATION	Dzieci w przed- szkolach na 100 miejsc <i>Children attending nursery schools</i>		Łóżka w szpitalach ogólnych ^a na 10 tys. ludności <i>Beds in general hospitals^a per 10 thous. population</i>		Liczba ludności ^a na <i>Population^a per</i>				Biblioteki <i>Public</i>	
						1 podmiot ambulatoryjnej opieki zdrowotnej ^c <i>provider of out-patient health care^c</i>		1 aptekę ogólnodostępną <i>generally available pharmacy</i>		księgozbiór ^a w wol. <i>collection^a in vol.</i>	
		2005	2014 ^g	2005	2014 ^h	2005	2014	2005	2014	2005	2014
1	WOJEWÓDZTWO	92	95	53,2	53,1	2500	1428	3043	2925	3474,4	3461,4
2	Podregion łódzki	91	97	57,5	36,0	2071	1594	2884	2922	3025,1	2760,8
	Subregion										
	Powiaty:										
	Powiats:										
3	brzeziński	93	99	54,6	50,4	2040	1345	3060	3095	4012,9	4218,1
4	łódzki wschodni	92	99	81,4	2,3	2683	2418	4024	3188	2701,7	2558,0
5	pabianicki	90	98	49,3	33,1	2383	1616	2591	2440	2714,2	2417,4
6	zgierski	92	95	54,6	49,8	1747	1422	2771	3235	3197,2	2822,6
7	Podregion m. Łódź	87	95	76,5	87,0	1432	1022	2576	2434	2804,9	2813,4
	Subregion										
	Miasto na prawach powiatu:										
	City with powiat status:										
8	Łódź	87	95	76,5	87,0	1432	1022	2576	2434	2804,9	2813,4
9	Podregion piotrkowski	100	94	38,9	42,1	2270	1871	3217	3224	3481,3	3623,7
	Subregion										
	Powiaty:										
	Powiats:										
10	bełchatowski	93	98	74,5	68,1	2501	1797	2814	2904	2967,1	3100,4
11	opoczyński	115	96	30,2	29,6	3154	2778	3943	3535	3108,6	2891,7
12	piotrkowski	100	95	0,0	3,1	3007	3269	6013	5384	4245,5	4390,4
13	radomskiego	91	95	27,4	38,4	2431	1868	3610	3407	3554,2	4220,0
14	tomaszowski	97	93	34,2	37,1	2054	1634	2634	3058	3383,4	3348,1
	Miasto na prawach powiatu:										
	City with powiat status:										
15	Piotrków Trybunalski	112	90	65,6	76,8	1398	1200	2414	2291	3751,3	3753,0
16	Podregion sieradzki	97	95	42,9	41,5	1770	1667	3485	3396	4619,0	4555,9
	Subregion										
	Powiaty:										
	Powiats:										
17	łaski	93	91	67,7	50,2	1457	1264	2999	3889	4901,3	3471,6
18	pajęczański	86	92	12,7	5,4	2545	2179	3818	3268	4545,5	4390,5
19	poddębicki	95	90	29,5	62,5	1694	1441	3851	3214	5994,5	5984,9
20	sieradzki	105	106	65,4	65,9	1757	1759	3675	2991	4732,6	5162,3
21	wieluński	103	92	44,9	39,9	1703	1615	3560	3230	4668,3	5089,9
22	wieruszowski	91	84	19,3	10,0	1695	1758	4239	3246	4499,6	4791,0
23	zduńskowolski	96	95	28,5	28,3	1832	1783	2824	4839	3419,6	2783,3
24	Podregion skierniewicki	92	92	36,7	37,8	1829	1577	3731	3141	3887,0	3834,3
	Subregion										
	Powiaty:										
	Powiats:										
25	kutnowski	86	93	38,0	37,2	1538	1449	3076	2777	4165,3	3838,4
26	łęczycki	93	96	45,3	47,3	1624	1316	4466	3208	4204,2	4029,9
27	łowicki	88	95	25,0	26,9	1794	1509	3438	3075	2892,7	3385,0
28	rawski	99	90	37,4	33,6	2749	1901	4948	4942	3096,4	3560,3
29	skierniewicki	93	82	-	-	2229	2122	12629	7640	5135,8	4689,4
	Miasto na prawach powiatu:										
	City with powiat status:										
30	Skierniewice	96	91	72,5	80,8	2034	1738	2712	2028	4455,7	3965,0

^a Stan w dniu 31 XII. ^b W ciągu roku. ^c Przychodnie łącznie z praktykami lekarskimi. ^d Łącznie z punktami bibliotecznymi. ^h Bez łóżek na oddziałach szpitalnych przy stacjach pogotowia ratunkowego; łącznie z łóżkami i inkubatorami dla noworodków. *i, k* Dotyczy: *i* -

a As of 31 XII. *b* During the year. *c* Out-patient departments including medical practices. *d* Including library service points. *e* Excluding located in emergency stations; including beds and for newborns. *i, k* Concern: *i* - collective tourist accommodation establishments, *k* - establish

publiczne (z filiami) libraries (with branches)				Widzowie w kinach stałych ^b <i>Audience in fixed cinemas^b</i>		Baza noclegowa turystyki <i>Tourist accommodation establishments</i>							Lp. No.
wypożyczenia księgozbioru ^{bde} w wol. <i>loans^{bde} in vol.</i>		czytelnicy ^{bd} <i>borrowers^{bd}</i>				miejsca noclegowe ^f <i>number of beds^f</i>		stopień wykorzy- stania miejsc noclego- wych w % <i>occupancy rate number of beds in %</i>	udzielone noclegi ^b <i>nights spent (overnight stay)^b</i>		korzystający z noclegów ^b <i>tourists accommo- dated^b</i>		
1000 ludności <i>1000 population</i>						ogółem <i>total</i>			w tys. <i>in thous.</i>				
2005	2014	2005	2014	2005	2014	2005 ⁱ	2014 ^k		2005 ⁱ	2014 ^k	2005 ⁱ	2014 ^k	
3352,6	3190,1	182	156	464	861	15358	23231	27,9	1367,3	2138,3	618,5	1192,9	1
2512,2	2366,6	156	125	38	81	2326	3289	22,3	164,8	231,7	67,2	130,8	2
2337,4	2159,0	169	159	-	-	145	175	24,7	10,1	17,9	3,0	7,0	3
2232,5	1951,4	136	104	80	257	593	15	21,5	46,7	45,4	17,5	31,8	4
2440,6	2660,2	156	122	26	110	222	788	24,4	24,0	63,2	12,8	39,5	5
2710,8	2368,9	162	131	38	-	1366	1640	21,2	84,0	105,1	34,0	52,5	6
3705,8	3742,1	181	167	1251	2159	3526	7229	30,6	500,8	804,6	258,4	502,9	7
3705,8	3742,1	181	167	1251	2159	3526	7229	30,6	500,8	804,6	258,4	502,9	8
3277,4	3109,8	180	160	174	720	6015	6147	27,7	485,1	555,9	200,7	269,3	9
3569,0	2999,9	205	163	288	1242	1080	1322	26,0	87,5	114,4	52,0	49,0	10
1951,1	1987,7	118	102	48	-	89	180	13,1	8,7	8,6	5,3	6,4	11
3067,0	3042,2	128	120	5	-	1448	1749	24,2	90,9	120,6	37,7	82,3	12
3364,2	3158,8	213	217	153	338	294	410	26,7	31,5	41,0	13,8	17,0	13
2910,2	2698,2	151	125	83	158	2436	1873	35,0	243,5	240,0	82,0	95,5	14
4841,2	5084,2	261	228	497	3020	668	393	19,1	23,0	31,3	9,8	19,0	15
3955,1	3365,8	218	171	67	40	2294	3991	26,2	139,8	280,1	55,6	137,7	16
3054,3	2391,8	213	129	-	-	221	394	32,1	17,6	34,5	5,5	19,0	17
3039,5	2635,4	187	176	80	15	10	141	10,5	1,1	5,6	0,2	2,9	18
3235,1	3205,4	186	148	-	-	281	666	35,8	11,0	71,6	3,6	40,0	19
6062,4	4172,0	279	196	-	120	197	418	26,8	18,8	36,9	9,7	23,7	20
3907,2	4600,6	258	224	143	-	1032	1401	27,2	65,0	88,9	24,4	35,4	21
2733,1	2127,8	164	147	53	64	210	274	23,5	19,0	18,0	8,3	4,8	22
2853,1	2691,0	141	127	185	-	343	697	14,8	7,4	24,6	3,9	11,7	23
2855,9	2903,8	168	143	223	417	1197	2575	29,0	76,8	266,1	36,7	152,2	24
3553,4	3141,3	206	153	165	412	142	461	33,2	17,2	57,0	7,8	22,9	25
2481,3	2836,2	143	143	93	-	52	74	39,4	6,6	10,6	4,0	6,6	26
2143,9	2398,7	115	116	55	334	443	412	18,1	21,4	26,4	11,7	13,7	27
2153,1	2658,7	155	152	12	237	176	1433	30,8	9,5	160,6	4,5	102,2	28
2100,8	2162,6	144	127	-	-	244	106	#	9,9	3,3	2,8	1,7	29
4273,6	4149,5	238	174	1160	1512	140	89	#	12,2	8,2	5,9	5,1	30

e Bez wypożyczeń międzybibliotecznych. f Stan w dniu 31 VII. g Łącznie z zespołami wychowania przedszkolnego i punktami przedszkolnymi. turystycznych obiektów zbiorowego zakwaterowania, k – obiektów posiadających 10 i więcej miejsc noclegowych.

interlibrary lending. f As of 31 VII. g Including pre-primary education groups and pre-primary points. h Excluding beds in hospital wards
ments possessing 10 and more bed places.

II. WYBRANE DANE O PODREGIONACH (NTS 3) I POWIATACH (NTS 4) (dok.)

SELECTED DATA BY SUBREGIONS (NUTS 3) AND POWIATS (NUTS 4) (cont.)

Lp. No.	WYSZCZEGÓLNIENIE SPECIFICATION	Powierzchnia gruntów leśnych ^a w tys. ha <i>Forest land ^a in thous. ha</i>				Produkcja sprzedana przemysłu ^b (ceny bieżące) <i>Sold production of industry ^b (current prices)</i>		Dochody budżetów powiatów <i>Revenue of powiats budgets</i>			
		ogółem <i>total</i>		lasy pub- liczne <i>public forests</i>	lasy pry- watne <i>private forests</i>	w mln zł <i>in mln zł</i>					
		2005	2014			2005	2014	2005	2014	2005	2014
1	WOJEWÓDZTWO VOIVODSHIP	384,8	395,1	255,0	132,8	32611,0	65026,4	12630	25923	344	875
2	Podregion łódzki Subregion	46,7	46,9	36,1	9,7	4303,2	8451,9	11490	21930	470	742
	Powiaty:										
	Powiaty:										
3	brzeziński.....	5,0	5,1	3,7	1,2	228,5	394,0	7454	12748	504	963
4	łódzki wschodni	12,4	12,4	10,3	1,9	354,3	1129,2	5525	16133	448	661
5	pabianicki.....	13,1	13,3	10,4	2,6	1816,4	2893,4	15218	24193	474	764
6	zgierski	16,2	16,1	11,7	4,0	1904,0	4035,3	11871	24469	469	720
7	Podregion m. Łódź Subregion	2,9	2,8	1,7	1,1	8720,6	14119,2	11314	19927	x	x
	Miasto na prawach powiatu:										
	City with powiat status:										
8	Łódź	2,9	2,8	1,7	1,1	8720,6	14119,2	11314	19927	x	x
9	Podregion piotrkowski Subregion	173,2	175,0	117,7	54,1	10816,9	22608,3	17971	38067	503	883
	Powiaty:										
	Powiaty:										
10	bełchatowski	29,2	28,2	14,2	13,5	#	#	#	#	543	1036
11	opoczyński	31,7	32,4	19,6	12,4	#	#	#	#	437	865
12	piotrkowski	34,5	35,2	23,5	11,1	503,1	684,0	5584	7470	379	767
13	radomszczański	44,1	45,0	32,2	11,9	1021,4	1443,2	8551	12437	583	823
14	tomaszowski	32,2	32,8	26,9	5,1	1108,3	2300,1	9142	19249	524	895
	Miasto na prawach powiatu:										
	City with powiat status:										
15	Piotrków Trybunalski	1,4	1,4	1,3	0,0	1178,4	1577,3	14741	20827	x	x
16	Podregion sieradzki Subregion	119,9	125,8	71,9	51,9	5049,1	9300,3	11045	20560	563	932
	Powiaty:										
	Powiaty:										
17	łaski	13,3	13,3	7,1	6,0	377,4	505,4	7407	9974	585	847
18	pajęczański	19,9	21,5	9,8	11,4	514,0	1172,2	9583	22375	388	757
19	poddębicki	13,8	14,6	8,5	5,9	#	#	#	#	518	888
20	sieradzki	27,6	29,7	17,6	11,6	#	#	#	#	635	991
21	wieluński	22,5	23,0	12,9	9,8	982,2	1619,3	12540	20883	556	905
22	wieruszowski.....	14,9	15,2	10,4	4,5	1112,0	1942,4	26217	46000	587	900
23	zduńskowolski.....	7,9	8,4	5,6	2,7	975,7	1333,3	14374	19655	576	1103
24	Podregion skierniewicki Subregion	42,2	44,6	27,6	16,1	3721,2	10546,6	9849	28640	586	941
	Powiaty:										
	Powiaty:										
25	kutnowski	4,3	4,5	3,8	0,6	1259,4	5442,8	11979	54323	672	1030
26	łęczycki	4,2	4,4	3,0	1,3	#	#	#	#	609	1139
27	łowicki	9,5	10,2	5,1	5,0	#	#	#	#	532	875
28	rawski	8,0	8,4	4,2	4,1	409,9	797,4	8266	16109	712	998
29	skierniewicki	16,1	16,9	11,6	4,9	95,5	325,2	2516	8503	269	507
	Miasto na prawach powiatu:										
	City with powiat status:										
30	Skierniewice.....	0,1	0,2	0,0	0,1	750,4	829,8	15393	17042	x	x

a Stan w dniu 31 XII. b Dane dotyczą podmiotów gospodarczych, w których liczba pracujących przekracza 9 osób. c W rejestrze Regon;
a As of 31 XII. b Data concern economic entities employing more than 9 persons. c In the REGON register; excluding persons tending private

Wydatki budżetów powiatów <i>Expenditure of powiats budgets</i>	Dochody budżetów miast na prawach powiatu <i>Budget revenue of cities with powiat status</i>	Wydatki budżetów miast na prawach powiatu <i>Budget expenditure of cities with powiat status</i>	Nakłady inwestycyjne w przedsiębiorstwach ^b według lokalizacji inwestycji (ceny bieżące) <i>Investment outlays in enterprises ^b according to investment location (current prices)</i>	Wartość brutto środków trwałych w przedsiębiorstwach ^{ab} (bieżące ceny ewidencyjne) <i>Gross value of fixed assets in enterprises ^{ab} (current book-keeping prices)</i>	Podmioty gospodarki narodowej ^{ac} na 10 tys. ludności <i>Entities of the national economy ^{ac} per 10 thous. population</i>	Lp. No.					
na 1 mieszkańca w zł <i>per capita in zł</i>											
2005	2014	2005	2014	2005	2014	2005	2014	2005	2014	2014	
347	870	2386	4756	2464	5322	2034	3871	23025	41434	957	1
468	726	x	x	x	x	1197	2468	14219	27525	1006	2
563	960	x	x	x	x	508	1740	5941	8460	883	3
442	660	x	x	x	x	1118	2702	11341	31605	1127	4
461	744	x	x	x	x	1232	2357	17192	25683	1044	5
465	696	x	x	x	x	1334	2586	14743	30703	950	6
x	x	2397	4794	2464	5417	2899	4466	30237	50136	1296	7
x	x	2397	4794	2464	5417	2899	4466	30237	50136	1296	8
501	867	2398	4892	2615	5059	2677	5913	34425	62402	751	9
520	1021	x	x	x	x	8981	20464	125405	218373	784	10
439	848	x	x	x	x	1894	2017	15889	25012	588	11
388	743	x	x	x	x	317	1754	4858	11076	599	12
580	804	x	x	x	x	808	2563	13618	28121	766	13
532	888	x	x	x	x	1613	2661	15339	30740	777	14
x	x	2398	4892	2615	5059	1662	1183	17852	31868	991	15
574	953	x	x	x	x	902	1852	11711	20779	807	16
591	939	x	x	x	x	666	1183	7390	11539	859	17
388	801	x	x	x	x	374	1728	12352	26429	727	18
539	879	x	x	x	x	2078	4662	7900	36842	772	19
621	1004	x	x	x	x	715	1463	11546	17772	742	20
568	886	x	x	x	x	943	978	10951	16344	842	21
616	886	x	x	x	x	1116	1943	17617	25562	838	22
626	1152	x	x	x	x	913	2344	14319	20808	907	23
598	931	2182	4003	2219	4356	1442	3378	12606	30856	769	24
666	1048	x	x	x	x	2767	6616	18519	57058	761	25
644	1091	x	x	x	x	684	1772	5288	12441	632	26
519	832	x	x	x	x	906	2991	12191	21649	745	27
740	981	x	x	x	x	1130	2170	8629	31648	815	28
330	551	x	x	x	x	463	2426	3458	8971	624	29
x	x	2182	4003	2219	4356	1410	1029	19809	27950	1035	30

bez osób prowadzących gospodarstwa indywidualne w rolnictwie.
farms in agriculture.

DZIAŁ I

STAN I OCHRONA ŚRODOWISKA

Uwagi ogólne

1. Informacje o **poborze wody** dotyczą:

- 1) w pozycji „na cele produkcyjne (poza rolnictwem, leśnictwem, łowiectwem i rybactwem)” — jednostek organizacyjnych wnoszących opłaty za pobór z ujęć własnych rocznie 5 dam³ i więcej wody podziemnej albo 20 dam³ i więcej wody powierzchniowej lub odprowadzających rocznie 20 dam³ i więcej ścieków;
- 2) w pozycji „nawodnienia w rolnictwie i leśnictwie oraz napełnianie i uzupełnianie stawów rybnych” — jednostek organizacyjnych rolnictwa, leśnictwa i rybactwa zużywających wodę na potrzeby nawadniania gruntów rolnych i leśnych o powierzchni od 20 ha oraz na potrzeby eksploatacji stawów rybnych o powierzchni od 10 ha;
- 3) w pozycji „eksploatacja sieci wodociągowej” — wszystkich jednostek nadzorujących pracę sieci wodociągowej (w tym również spółdzielni mieszkaniowych, spółek wodnych, zakładów usług wodnych, zakładów pracy itp.).

2. Dane o **ściekach** dotyczą ścieków odprowadzanych do wód lub do ziemi przez jednostki określone w ust. 1, pkt 1) i 3). Do tych samych jednostek odnoszą się dane o **wyposażeniu w oczyszczalnie ścieków**.

Jako **ścieki wymagające oczyszczania** przyjęto wody odprowadzane siecią kanałów lub rowów otwartych bezpośrednio do wód lub do ziemi, lub do sieci kanalizacyjnej z jednostek produkcyjnych (łącznie z zanieczyszczonymi wodami z odwadniania zakładów górniczych i chłodniczymi), z innych jednostek oraz z gospodarstw domowych.

Większa ilość ścieków miejskich i wiejskich oczyszczanych od odprowadzonych siecią kanalizacyjną może występować w następujących przypadkach:

- oczyszczalnia otrzymuje ścieki oddzielnym kolektorem z zakładu lub do kolektora zakładowego odprowadzone są ścieki socjalno-bytowe z miast/wsi,
- kolektor zakładowy pełni rolę sieci kanalizacyjnej, lecz nie został przejęty przez jednostki prowadzące działalność wodociągowo-kanalizacyjną,
- ścieki są dowożone do oczyszczalni,
- stosowania metody określania ścieków komunalnych odprowadzanych siecią kanalizacyjną opartej głównie na odczytach wodomierzy, przyjmując ilość ścieków równą ilości dostarczanej wody

CHAPTER I

ENVIRONMENTAL PROTECTION

General notes

1. Information regarding **water withdrawal** concern:

- 1) in the item “for production purposes (excluding agriculture, forestry and fishing)” — organizational entities making payments for the annual withdrawal of 5 dam³ or more of underground water, or 20 dam³ or more of surface water from their own intakes, or discharging 20 dam³ or more of waste water annually;
- 2) in the item “irrigation in agriculture and forestry as well as filling up and replenishing fish ponds” — agricultural, forest and fishing organisational entities, consuming water for irrigating agricultural or forest land of 20 ha or more in area, and for the purpose of exploiting fish ponds of 10 ha or more in area;
- 3 in the item “exploitation of water supply network” — all entities responsible for the management of the water supply network (including housing co-operatives, water companies, waterworks and workplaces, etc.).

2. Data regarding **waste water** concern waste water discharged into waters or into the ground by entities described in item 1, points 1) and 3). Data regarding **equipment with waste water treatment plants** concern the same entities.

Waste water requiring treatment is understood as water discharged by means of open channel or ditch systems directly into waters or into the ground, or sewerage system of entities engaged in production (including contaminated drainage water from mines and cooling water), other entities as well as households.

A larger volume of municipal and rural treated wastewater than discharged via sewerage system may occur in the following cases:

- wastewater treatment plant receives sewerage from a separate interceptor from a plant or residential wastewater from cities and villages are discharged to an industrial interceptor,
- industrial interceptor fulfils a role of a sewerage network; however, it has not been taken over by water supply and sewage discharge entities,
- the waste water is delivered to wastewater treatment plants,
- the use of the method of estimating the municipal

i informacjach o ryczałtowych ilościach odprowadzonych ścieków.

Dane o **ściekach oczyszczanych** dotyczą ścieków oczyszczanych mechanicznie, chemicznie, biologicznie oraz z podwyższonym usuwaniem biogenów i odprowadzonych do wód lub do ziemi.

Przez **ścieki oczyszczane mechanicznie** rozumie się ścieki poddane procesowi usuwania jedynie zanieczyszczeń nierozpuszczalnych, tj. ciał stałych i tłuszczów ulegających osadzeniu lub flotacji, przy użyciu krat, sit, piaskowników, odtłuszczaczy współpracujących z osadnikami Imhoffa.

Chemiczne oczyszczanie ścieków polega na wytrącaniu niektórych związków rozpuszczalnych względnie ich neutralizacji metodami chemicznymi, takimi jak koagulacja, sorpcja na węglu aktywnym itp.

Biologiczne oczyszczanie ścieków następuje w procesie mineralizacji przez drobnoustroje w środowisku wodnym w sposób naturalny (np. poprzez rolnicze wykorzystanie ścieków, zraszanie pól, stawy rybne) lub w urządzeniach sztucznych (złoża biologiczne, osad czynny) i polega na usuwaniu ze ścieków zanieczyszczeń organicznych oraz związków biogenych i refrakcyjnych.

Podwyższone usuwanie biogenów w ściekach następuje w oczyszczalniach ścieków o wysoko efektywnych technologiach oczyszczania (głównie biologicznych, a także chemicznych) umożliwiających zwiększoną redukcję azotu i fosforu.

Kilkustopniowe oczyszczanie mechaniczne i biologiczne lub mechaniczno-chemiczno-biologiczne odprowadzanych ścieków zakwalifikowano do wyższego stopnia oczyszczania (biologicznego lub chemicznego).

Dane o **ludności miast i wsi korzystającej z oczyszczalni ścieków** podano w oparciu o szacunek liczby ludności obsługiwanej przez oczyszczalnie ścieków pracujące na sieci kanalizacyjnej.

3. Informacje o źródłach i wielkości **emisji zanieczyszczeń powietrza z zakładów szczególnie uciążliwych dla czystości powietrza oraz o stanie wyposażenia i efektach eksploatacji urządzeń do redukcji tych zanieczyszczeń** dotyczą jednostek organizacyjnych ustalonych przez Ministra Ochrony Środowiska i Zasobów Naturalnych na podstawie określonej wysokości opłat wniesionych w 1986 r. za roczną emisję substancji zanieczyszczających powietrze według stawek określonych w rozporządzeniu Rady Ministrów z dnia 13 I 1986 r. w sprawie opłat za gospodarcze korzystanie ze środowiska i wprowadzanie w nim zmian (Dz. U. Nr 7, poz. 40, z późniejszymi zmianami).

Ustalona zbiorowość badanych jednostek utrzymywana jest corocznie, co zapewnia m.in. porównywal-

wastewater discharged via sewerage network based mainly on water meter readouts, adopting the volume of wastewater equal to the volume of supplied water and information on lump sum quantities of discharged wastewater.

Data regarding **treated wastewater** concern waste water treated mechanically, chemically, biologically, and with increased biogen removal, discharged into waters and into the ground.

Mechanical treatment of wastewater is understood as the process of removing only non-soluble pollutants, i.e., solid bodies and fats subject to settlement or floatation, through the use of greases, filters, grit chambers, grease traps in conjunction with Imhoff tanks.

Chemical treatment of wastewater consists in precipitating certain soluble compounds, or their neutralization through chemical methods, such as coagulation, sorption on active carbon, etc.

Biological treatment of wastewater occurs through mineralisation processes caused by microorganisms in the natural water environment (e.g. through agricultural use of waste water, field irrigation, fish ponds) or in artificial facilities (biofilters, activated sludge) and consists in the removal of organic pollutants or biogenous and refractive compounds from sewage.

Increased biogen removal from sewage occurs in treatment plants with highly efficient treatment technologies (mostly biological, and also chemical) allowing for an increased reduction in nitrogen and phosphorus content.

A few steps treatment, mechanical and biological or mechanical, chemical and biological of discharging wastewater was classified as a higher degree of the treatment process (biological or chemical).

Data on **urban and rural population connected to wastewater treatment plants** are presented on a basis of a number of people served by wastewater treatment plants working on sewerage network.

3. Information regarding the sources and amounts of **air pollutants emissions from plants of significant nuisance to air quality** as well as the **equipment reducing such pollutants and the effects of its utilization** concerns organizational entities established by the Minister of the Ministry of Environmental Protection and natural Resources on the basis of the defined amount of fees borne in 1986 for the annual emission of substances polluting the air, according to rates defined in the decree of the Council of Ministers, dated 13 I 1986, regarding payments for economic use of the environment and modifications to it (Journal of Laws No. 7, item 40 with later amendments).

The established group of surveyed entities main-

ność wyników badań i może być powiększana jedynie w szczególnych przypadkach, np. o jednostki nowo uruchomione lub rozbudowane o wysokiej skali progowej emisji zanieczyszczeń.

Dane o **emisji pyłów** dotyczą pyłów: ze spalania paliw, cementowo-wapienniczych i materiałów ogniotrwałych, krzemowych, nawozów sztucznych, węglowo-grafitowych, sadzy oraz innych rodzajów zanieczyszczeń pyłowych.

Dane o **emisji gazów** dotyczą: dwutlenku siarki, tlenku węgla, tlenków azotu, węglowodorów oraz innych rodzajów zanieczyszczeń gazowych (bez dwutlenku węgla).

Dane o emisji pyłów i gazów obejmują emisję zorganizowaną (z urządzeń technologicznych i ogrzewczych) oraz niezorganizowaną (z hałd, składowisk, w toku przeładunku substancji sypkich lub lotnych, z hal produkcyjnych itp.).

Wielkość emisji z poszczególnych źródeł i poszczególnych rodzajów zanieczyszczeń ustalona została albo na drodze pomiarów, albo na podstawie obliczeń z bilansu surowcowo-paliwowego w oparciu o wskaźniki emisji zanieczyszczeń dla charakterystycznych procesów technologicznych.

4. Ochrona przyrody polega na zachowaniu, zrównoważonym użytkowaniu oraz odnawianiu zasobów, tworów i składników przyrody (m.in. dziko występujących oraz objętych ochroną gatunkową roślin, zwierząt i grzybów, zwierząt prowadzących wędrowny tryb życia, siedlisk przyrodniczych).

Formami ochrony przyrody są: parki narodowe, rezerваты przyrody, parki krajobrazowe, obszary chronionego krajobrazu, obszary Natura 2000, stanowiska dokumentacyjne, użytki ekologiczne, zespoły przyrodniczo-krajobrazowe, pomniki przyrody.

Podstawą prawną regulującą ustanowienie form ochrony przyrody jest ustawa z dnia 16 IV 2004 r. o ochronie przyrody (jednolity tekst, Dz. U. 2013 poz. 627, z późniejszymi zmianami); formy te tworzone są w drodze rozporządzenia Rady Ministrów, zarządzenia regionalnego dyrektora ochrony środowiska, uchwały sejmiku województwa lub rady gminy.

Parki narodowe obejmują obszary wyróżniające się szczególnymi wartościami przyrodniczymi, naukowymi, społecznymi, kulturowymi i edukacyjnymi, o powierzchni nie mniejszej niż 1000 ha, na których ochronie podlega cała przyroda oraz walory krajobrazowe. Parki narodowe tworzy się w celu: zachowania różnorodności biologicznej, zasobów, tworów i składników przyrody nieożywionej i walorów krajobrazowych, przywrócenia właściwego stanu zasobów i składników przyrody oraz odtworzenia zniekształconych siedlisk przyrodniczych, siedlisk roślin, siedlisk zwierząt lub siedlisk grzybów.

tained annually which i.a. assures comparability of data and may only be increased in specific cases, e.g. by newly established or expanded entities with a high step scale of pollutant emission.

*Data regarding **particulate emissions** concern: particulates from the combustion of fuels, particulates from cement and lime, fire-resistant materials, silicates, artificial fertilisers, carbon and graphite, soot, as well as other types of particulates.*

*Data regarding **gas emissions** concern: sulphur dioxide, carbon monoxide, nitrogen oxides, hydrocarbons, as well as other types of gaseous pollutants (excluding carbon dioxide).*

Data regarding particulate and gas emission include organized emission (from technological and heating facilities) and disorganized emission (from waste dumps and landfills, in the course of reloading of volatile or loose substances, from production halls etc.).

The emission volumes of different pollutant types from various sources were estimated through measurements or on the basis of calculations of the raw material and fuel balance, based on pollutant emission indicators for the characteristic technological processes.

4. Nature protection consists in maintaining, sustainable use and renovation of nature resources, objects and elements (among others, plants, animals and fungi originally existing in environment as well as subjected to species protection, wandering and migratory animals, habitats); forms of nature protection are: national parks, nature reserves, landscape parks, protected landscape areas, Natura 2000 areas, documentation sites, ecological arable lands, landscape-nature complexes, monuments of nature.

The legal basis regulating establishing forms of nature protection is the Law on Nature Protection, dated 16 IV 2004 (uniform text, Journal of Laws 2013 item 627, with later amendments); the forms are created by way of the decree of the Council of Ministers, the regulation of regional director for environmental protection, the resolution of voivodship regional council or gmina council.

National parks include protected areas distinguishing by particular natural, scientific, social, cultural and educational values, of the area of at least 1000 ha, where all nature elements and specific landscape features are protected. National parks are created to: preserve biodiversity, resources, formations and elements of inanimate nature and landscape features, restore a proper state of resources and elements of nature, reconstruct distorted natural habitats, habitats of plants, animals or fungi.

Rezerваты przyrody obejmują wyróżniające się szczególnymi wartościami przyrodniczymi, naukowymi, kulturowymi lub walorami krajobrazowymi obszary zachowane w stanie naturalnym lub mało zmienionym, ekosystemy, ostoje i siedliska przyrodnicze, a także siedliska: roślin, zwierząt i grzybów oraz twory i składniki przyrody nieożywionej.

Parki krajobrazowe obejmują obszary chronione ze względu na wartości przyrodnicze, historyczne i kulturowe oraz walory krajobrazowe w celu zachowania oraz popularyzacji tych wartości w warunkach zrównoważonego rozwoju.

Obszary chronionego krajobrazu obejmują tereny chronione ze względu na wyróżniający się krajobraz o zróżnicowanych ekosystemach, wartościowe ze względu na możliwość zaspokajania potrzeb związanych z turystyką i wypoczynkiem lub pełnioną funkcję korytarzy ekologicznych.

Pomniki przyrody są to pojedyncze twory przyrody żywej i nieożywionej lub ich skupiska o szczególnej wartości przyrodniczej, naukowej, kulturowej, historycznej lub krajobrazowej oraz odznaczające się indywidualnymi cechami, wyróżniającymi je wśród innych tworów, okazałych rozmiarów drzewa, krzewy gatunków rodzimych lub obcych, źródła, wodospady, wywierzyska, skałki, jary, glazy narzutowe oraz jaskinie.

Na mocy ustawy z dnia 23 stycznia 2009 roku (Dz. U. z 2009 r. Nr 92, poz. 753, Nr 99, poz. 826), powoływanie stanowisk dokumentacyjnych, użytków ekologicznych, zespołów przyrodniczo-krajobrazowych, pomników przyrody weszło w kompetencje urzędów gmin.

5. Odpady oznaczają każdą substancję lub przedmiot, których posiadacz pozbywa się, zamierza pozbyć się lub do których pozbycia się jest obowiązany.

Dane o odpadach za lata 2000–2012 zostały opracowane w oparciu o ustawę z dnia 27 IV 2001 r. o odpadach, natomiast dane o odpadach za rok 2013 i 2014 opracowano w oparciu o Ustawę z dnia 14 XII 2012 r. o odpadach (Dz. U. z 2013 r., poz. 21).

Informacje o **odpadach** opracowane zostały zgodnie z katalogiem odpadów wprowadzonym rozporządzeniem Ministra Środowiska z dnia 27 IX 2001 r. (Dz. U. Nr 112, poz. 1206).

Dane dotyczące **odpadów odzyskanych i nieszkodliwionych** od 2014 roku obejmują odpady zagospodarowane przez wytwórcę we własnym zakresie. Dane za lata poprzednie dotyczą odpadów odzyskanych i nieszkodliwionych, zarówno we własnym zakresie, jak i przekazanych innym odbiorcom w celu odzysku lub unieszkodliwienia.

Informacje o **ilości i rodzajach odpadów** dotyczą zakładów, które wytworzyły w ciągu roku powyżej

***Nature reserves** include areas having essential value for the environmental, scientific, cultural and landscape reasons in natural or slightly changed state — ecosystems, refuges and natural sites. They also protect habitats of plants, animals, fungi and formations and elements of inanimate nature.*

***Landscape parks** are areas protected for natural, historical and cultural values, as well as for landscape features. The aim of landscape park's creation is preservation, popularisation and dissemination of these values in conditions of sustainable development.*

***Protected landscape areas** include areas protected because of distinguishing landscape characterised by various ecosystem types. These areas are to be valuable because of their functions satisfying the needs of tourism and recreation and functions of ecological corridors.*

***Monuments of nature** are single objects of animate and inanimate nature of special environmental, scientific, cultural, historical or landscape value and of distinctive individual features such as trees of impressive size, native and alien bushes, sources, waterfalls, exsurgents, stones, ravines, erratic blocks and caves.*

On the basis of the Law dated 23 I 2009 (Journal of Laws 2009, No 92, item 753, No 99, Item 826), constituting of documentation sites, ecological areas, landscape-nature complexes, monuments of nature has fallen within competence of gmina offices.

5. Waste means any substance or object which the holder discards or intends or is required to discard.

Data on waste for 2000–2012 was elaborated on the basis of the Law on waste of 27 IV 2001, whereas data on waste for 2013 and 2014 was elaborated on the basis of the Law on Waste of 14 XII 2012 (Journal of Laws 2013, item 21).

Information regarding **waste** was compiled with the waste catalogue introduced by the decree of the Minister of the Environment dated 27 IX 2001 (Journal of Laws No. 112, item 1206).

Since 2014 data on **waste recovered and disposed** included waste treated by waste producer on its own. Data on waste recovered and disposed for previous years included waste treated both by waste producer on its own and transferred to other recipient for recovery or disposal.

Information regarding **the quantity and types of waste** concerns plants which generated over 1 thous. t of waste in the course of the year or accumulated 1 mln t of waste and more (excluding municipal waste).

Recovery of waste shall mean any operations the principal result of which is waste serving a useful purpose by replacing other materials. Full definition of

1 tys. t odpadów lub nagromadziły 1 mln t i więcej odpadów (z wyłączeniem odpadów komunalnych).

Przez **odzysk odpadów** rozumie się jakiegokolwiek proces, którego głównym wynikiem jest to, aby odpady służyły użytecznemu zastosowaniu przez zastąpienie innych materiałów. Pełna definicja odzysku odpadów zawarta jest w ustawie z dnia 14 XII 2012 r. (Dz. U. 2013 poz. 21).

Przez **unieszkodliwianie odpadów** rozumie się proces niebędący odzyskiem, nawet jeżeli wtórnym skutkiem takiego procesu jest odzysk substancji lub energii.

Magazynowanie odpadów to czasowe przechowywanie odpadów, które obejmuje: wstępne magazynowanie odpadów przez ich wytwórcę, tymczasowe magazynowanie odpadów przez prowadzącego zbieranie odpadów, magazynowanie odpadów przez prowadzącego przetwarzanie odpadów.

Przez **odpady składowane** należy rozumieć odpady umieszczone na składowiskach i obiektach unieszkodliwiania odpadów (w tym haldach, stawach osadowych).

Dane o **odpadach dotychczas składowanych (nagromadzonych)** dotyczą ilości odpadów zdeponowanych na terenach własnych zakładów w wyniku składowania w roku sprawozdawczym i w latach poprzednich.

6. Dane o **nakładach na środki trwale służących ochronie środowiska i gospodarce wodnej** oraz ich **efektach rzeczowych** prezentuje się zgodnie z Polską Klasyfikacją Statystyczną Dotyczącą Działalności i Urzędzeń Związanych z Ochroną Środowiska, wprowadzoną rozporządzeniem Rady Ministrów z dnia 2 III 1999 r. (Dz. U. Nr 25, poz. 218). Klasyfikacja ta opracowana została na podstawie Międzynarodowej Standardowej Statystycznej Klasyfikacji EKG/ONZ dotyczącej Działalności i Urzędzeń Związanych z Ochroną Środowiska i Europejskiego Systemu Zbierania Informacji Ekonomicznych dotyczących Ochrony Środowiska (SERIEE) wdrożonego przez Unię Europejską.

Prezentowane dane dotyczą: osób prawnych i jednostek organizacyjnych niemających osobowości prawnej oraz osób fizycznych prowadzących działalność gospodarczą, w których liczba pracujących przekracza 9 osób (z wyłączeniem indywidualnych gospodarstw rolnych oraz osób fizycznych i spółek cywilnych prowadzących działalność gospodarczą — prowadzących księgi przychodów i rozchodów), jednostek prowadzących działalność zaklasyfikowaną według PKD 2007 do sekcji „Administracja publiczna i obrona narodowa; obowiązkowe zabezpieczenia społeczne”, a także spółek wodnościekowych bez względu na liczbę pracujących.

waste recovery is included in the Law dated 14 XII 2012 (Journal of Laws 2013 item 21).

Disposal of waste shall mean any operation which is not recovery even where the operation has a secondary consequence the reclamation of substance or energy.

Waste storage means a temporary waste which includes: preliminary storage of waste by its producer, temporary storage of waste by the unit collecting waste, storage of waste by the unit processing waste.

Landfilled waste is understood as waste transferred to landfill areas (landfills, waste dumps, sludge tanks) of the plant generating it or to other areas.

Data regarding **waste landfilled until now (accumulated) waste** concern the quantity of waste deposited on the grounds of the plants generating it as a result depositing it during the reporting and previous years.

6. Data regarding **outlays on fixed assets and tangible effects of investments in environmental protection and water management** are presented in accordance with the Polish Statistical Classification of Environmental Protection and Facilities, introduced on the basis of the Regulation of the Council of Ministers, dated 2 III 1999 (Journal of Laws No. 25, item 218). This classification was compiled on the basis of the ECE/UN Single European Standard Statistical Classification of Environmental Protection Activities and Facilities as well as the European System for the Collection of Economic Information on the Environment (SERIEE), implemented by the European Union.

The presented data refer to: legal persons and organizational entities without legal personality as well as natural persons conducting economic activity employing more than 9 persons (with the exception of private farms as well as natural persons and civil law partnerships conducting economic activity — keeping the so-called revenues and expenses books), budgetary entities conducting economic activity classified according to NACE Rev. 2 to the section "Public administration and defence; compulsory social security" as well as water and sewage companies, regardless of the number of employees.

7. Environmental protection and water management funds are funds created from income originating i.a. from: payments for use of natural environment (i.e.: payments collected i.a. for: releasing air pollutants, landfilling waste as well as withdrawal and use of water and releasing wastewater into water or the ground) the fines for violating environmental protection requirements the repayments of loans granted for investors.

Data concerning environmental protection and water

7. Fundusze ochrony środowiska i gospodarki wodnej są to fundusze tworzone m.in. z: opłat za korzystanie ze środowiska (tj. kwot pieniężnych pobieranych m.in. za: emisję zanieczyszczeń powietrza, składowanie odpadów oraz pobór i korzystanie z wód i wprowadzanie ścieków do wód lub do ziemi), kar za naruszenie wymagań w zakresie ochrony środowiska, spłat pożyczek udzielonych inwestorom.

Dane dotyczące funduszy ochrony środowiska i gospodarki wodnej (Narodowego i wojewódzkich) prezentuje się w układzie memoriałowym (z wyjątkiem kar za naruszenie wymagań w zakresie ochrony środowiska — w ujęciu kasowym).

8. Podziału wydatków inwestycyjnych według podregionów i powiatów dokonano na podstawie faktycznej lokalizacji inwestycji.

management funds (National and voivodship) are presented on accrual basis (excluding fines for violating environmental protection requirements — on cash basis).

8. *The division of investment expenditures by subregions and powiats is made on the basis of the actual location of the investment.*

TABL. 1. POBÓR WODY NA POTRZEBY GOSPODARKI NARODOWEJ I LUDNOŚCI W 2014 R.

WATER WITHDRAWAL FOR NEEDS OF THE NATIONAL ECONOMY AND POPULATION IN 2014

WYSZCZEGÓLNIENIE SPECIFICATION	Ogółem Grand total	Na cele <i>For purposes</i>								Na 1 km ² Per 1 km ²
		produkcyjne ^a <i>production</i> ^a			nawodnień w rolnic- twie i leśnictwie oraz na- pełniania i uzupeł- niania sta- wów ryb- nych <i>irrigation in agriculture and forest- ry as well as filling and com- pleting fish ponds</i>	eksploatacji sieci wodociągowej ^b <i>exploitation of water supply network</i> ^b				
		w tym wody <i>of which waters</i>		wody <i>waters</i>						
		razem <i>total</i>	po- wierz- chniowe <i>surface</i>	pod- ziemne <i>under- ground</i>		razem <i>total</i>	po- wierz- chniowe <i>surface</i>	pod- ziemne <i>under- ground</i>		
w dam ³ <i>in dam</i> ³										
WOJEWÓDZTWO	287431	100358	82687	17155	53111	133962	7698	126264	15,8	
VOIVODSHIP										
Podregion łódzki	26030	2478	-	2478	1961	21591	-	21591	11,8	
Subregion										
Powiaty:										
Powiaty:										
brzeziński	1491	94	-	94	32	1365	-	1365	4,2	
łódzki wschodni	6466	227	-	227	-	6239	-	6239	12,9	
pabianicki	6286	527	-	527	201	5558	-	5558	12,8	
zgierski	11786	1630	-	1630	1728	8428	-	8428	13,8	
Podregion m. Łódź	19239	1911	-	1911	-	17328	-	17328	65,7	
Subregion										
Miasto na prawach powiatu:										
City with powiat status:										
Łódź	19239	1911	-	1911	-	17328	-	17328	65,7	
Podregion piotrkowski ..	157153	88882	82636	5742	18775	49496	7653	41843	26,3	
Subregion										
Powiaty:										
Powiaty:										
bełchatowski	92893	84953	82042	2462	2721	5219	-	5219	96,0	
opoczyński	5096	865	384	426	831	3400	-	3400	4,9	
piotrkowski	19040	431	-	431	4670	13939	81	13858	13,3	
radomszczański	16200	910	-	910	9436	5854	-	5854	11,2	
tomaszowski	20063	1146	210	936	1117	17800	7572	10228	19,6	
Miasto na prawach powiatu:										
City with powiat status:										
Piotrków Trybunalski ...	3861	577	-	577	-	3284	-	3284	57,6	
Podregion sieradzki	36676	3594	-	3582	10179	22903	0	22902	6,5	
Subregion										
Powiaty:										
Powiaty:										
łaski	5122	193	-	193	2563	2366	-	2366	8,3	
pajęczański	5279	1181	-	1169	446	3652	-	3652	6,6	
podębicki	8827	180	-	180	6439	2208	-	2208	10,0	
sieradzki	6747	454	-	454	320	5973	0	5973	4,5	
wieluński	4286	372	-	372	291	3623	-	3623	4,6	
wieruszowski	2305	205	-	205	120	1980	-	1980	4,0	
zduńskowolski	4110	1009	-	1009	-	3101	-	3101	11,1	
Podregion skierniewicki	48334	3493	51	3442	22196	22645	45	22600	11,8	
Subregion										
Powiaty:										
Powiaty:										
kutnowski	8916	1265	-	1265	-	7651	-	7651	10,1	
łęczycki	8063	110	-	110	4826	3127	-	3127	10,4	
łowicki	20695	1133	51	1082	14274	5288	-	5288	20,9	
rawski	4834	115	-	115	2581	2138	23	2115	7,5	
skierniewicki	2649	328	-	328	497	1824	22	1802	3,5	
Miasto na prawach powiatu:										
City with powiat status:										
Skierniewice	3177	542	-	542	18	2617	-	2617	90,8	

a Poza rolnictwem, leśnictwem, łowiectwem i rybactwem – z ujęć własnych. b Pobór wody na ujęciach przed wtłoczeniem do sieci.

a Excluding agriculture, forestry and fishing – from own intakes. b Water withdrawal by intakes before entering the water supply network.

TABL. 2. POWIERZCHNIA I POBÓR WODY DO NAWODNIEŃ W ROLNICTWIE I LEŚNICTWIE ORAZ NAPEŁNIA-NIA STAWÓW RYBNYCH W 2014 R.

AREA AND WATER WITHDRAWAL FOR IRRIGATION IN AGRICULTURE AND FORESTRY AS WELL AS WATER FOR FILLING FISH PONDS IN 2014

WYSZCZEGÓLNIENIE SPECIFICATION	Powierzchnia w ha Total area in ha		Pobór wody ^c w dam ³ Water withdrawal ^c in dam ³			
	nawadniania użytków rol- nych i gruntów leśnych ^a <i>irrigated agri- cultural and forest lands ^a</i>	napelnianych stawów ryb- nych ^b <i>filled fish ponds ^b</i>	do nawadniania użytków rolnych i gruntów leśnych <i>for irrigation of agricultural and forest lands</i>		do napelniania i uzupełniania stawów rybnych <i>for filling and completing fish ponds</i>	
			ogółem total	na 1 ha per 1 ha	ogółem total	na 1 ha per 1 ha
WOJEWÓDZTWO VOIVODSHIP	347	2890	798	2,3	52556	18,2
Podregion łódzki Subregion	94	191	243	2,6	1961	10,3
Powiaty: Powiaty:						
brzeziński	-	11	-	-	32	2,9
łódzki wschodni	-	-	-	-	-	-
pabianicki	-	10	-	-	201	20,1
zgierski	94	170	243	2,6	1728	10,2
Podregion m. Łódź Subregion	-	-	-	-	-	-
Miasto na prawach powiatu: City with powiat status:						
Łódź	-	-	-	-	-	-
Podregion piotrkowski Subregion	25	870	200	8,0	18575	21,4
Powiaty: Powiaty:						
bełchatowski	-	213	-	-	2721	12,8
opoczyński	25	80	200	8,0	631	7,9
piotrkowski	-	122	-	-	4670	38,3
radomskiego	-	361	-	-	9436	26,1
tomaszowski	-	94	-	-	1117	11,9
Miasto na prawach powiatu: City with powiat status:						
Piotrków Trybunalski	-	-	-	-	-	-
Podregion sieradzki Subregion	-	469	-	-	10179	21,7
Powiaty: Powiaty:						
łaski	-	48	-	-	2563	53,4
pajęczański	-	30	-	-	446	14,9
poddębicki	-	339	-	-	6439	19,0
sieradzki	-	22	-	-	320	14,5
wieluński	-	19	-	-	291	15,3
wieruszowski	-	11	-	-	120	10,9
zduńskowolski	-	-	-	-	-	-
Podregion skierniewicki Subregion	228	1360	355	1,6	21841	16,1
Powiaty: Powiaty:						
kutnowski	-	-	-	-	-	-
łęczycki	-	144	-	-	4826	33,5
łowicki	-	983	-	-	14274	14,5
rawski	-	217	-	-	2581	11,9
skierniewicki	176	16	337	1,9	160	10,0
Miasto na prawach powiatu: City with powiat status:						
Skierniewice	52	-	18	0,3	-	-

a, b Obiekty o powierzchni co najmniej: a – 20 ha, b – 10 ha. c Łącznie z poborem ścieków do nawodnień.

a, b Facilities with an area of at least: a – 20 ha, b – 10 ha. c Including wastewater withdrawal for irrigation.

TABL. 3. ZUŻYCIE WODY NA POTRZEBY GOSPODARKI NARODOWEJ I LUDNOŚCI W 2014 R.

WATER CONSUMPTION FOR NEEDS OF THE NATIONAL ECONOMY AND POPULATION IN 2014

WYSZCZEGÓLNIENIE SPECIFICATION	Ogółem Total	Przemysł Industry	Rolnictwo i leśnictwo ^a Agriculture and forestry ^a	Eksplotacja sieci wodociągowej ^b Exploitation of water supply network ^b	Przemysł Industry	Rolnictwo i leśnictwo ^a Agriculture and forestry ^a	Eksplotacja sieci wodociągowej ^b Exploitation of water supply network ^b
	w dam ³	in dam ³		w % ogółem in % of total			
WOJEWÓDZTWO VOIVODSHIP	261417,2	100581,0	53111,0	107725,2	38,5	20,3	41,2
Podregion łódzki Subregion	19989,4	2702,0	1961,0	15326,4	13,5	9,8	76,7
Powiaty: Powiats:							
brzeziński	1275,0	94,0	32,0	1149,0	7,4	2,5	90,1
łódzki wschodni	3149,9	203,0	-	2946,9	6,4	-	93,6
pabianicki	5502,9	655,0	201,0	4646,9	11,9	3,7	84,4
zgierski	10061,6	1750,0	1728,0	6583,6	17,4	17,2	65,4
Podregion m. Łódź Subregion	37491,4	2100,0	-	35391,4	5,6	-	94,4
Miasto na prawach powiatu: City with powiat status:							
Łódź	37491,4	2100,0	-	35391,4	5,6	-	94,4
Podregion piotrkowski Subregion	130057,1	88728,0	18775,0	22554,1	68,2	14,4	17,3
Powiaty: Powiats:							
bełchatowski	91837,7	84660,0	2721,0	4456,7	92,2	3,0	4,9
opoczyński	3881,0	820,0	831,0	2230,0	21,1	21,4	57,5
piotrkowski	8330,6	423,0	4670,0	3237,6	5,1	56,1	38,9
radomszczański	14746,5	888,0	9436,0	4422,5	6,0	64,0	30,0
tomaszowski	7881,2	1360,0	1117,0	5404,2	17,3	14,2	68,6
Miasto na prawach powiatu: City with powiat status:							
Piotrków Trybunalski	3380,1	577,0	-	2803,1	17,1	-	82,9
Podregion sieradzki Subregion	30693,9	3616,0	10179,0	16898,9	11,8	33,2	55,1
Powiaty: Powiats:							
łaski	4362,8	191,0	2563,0	1608,8	4,4	58,7	36,9
pajęczański	4378,8	1122,0	446,0	2810,8	25,6	10,2	64,2
poddębicki	8221,3	179,0	6439,0	1603,3	2,2	78,3	19,5
sieradzki	5111,7	479,0	320,0	4312,7	9,4	6,3	84,4
wieluński	3325,8	387,0	291,0	2647,8	11,6	8,7	79,6
wieruszowski	1902,4	202,0	120,0	1580,4	10,6	6,3	83,1
zduńskowolski	3391,1	1056,0	-	2335,1	31,1	-	68,9
Podregion skierniewicki Subregion	43185,4	3435,0	22196,0	17554,4	8,0	51,4	40,6
Powiaty: Powiats:							
kutnowski	6701,3	1182,0	-	5519,3	17,6	-	82,4
łęczycki	7092,7	122,0	4826,0	2144,7	1,7	68,0	30,2
łowicki	19726,3	1143,0	14274,0	4309,3	5,8	72,4	21,8
rawski	4490,0	107,0	2581,0	1802,0	2,4	57,5	40,1
skierniewicki	2426,6	328,0	497,0	1601,6	13,5	20,5	66,0
Miasto na prawach powiatu: City with powiat status:							
Skierniewice	2748,5	553,0	18,0	2177,5	20,1	0,7	79,2

^a Woda zużyta do nawadniania w rolnictwie i leśnictwie oraz napełniania i uzupełniania stawów rybnych. ^b Bez zużycia wody na cele przemysłowe z wodociągów stanowiących własność gmin, wojewódzkich zakładów usług wodnych i spółek wodnych.

^a Water consumption for irrigation in agriculture and forestry as well as for filling up and completing fish ponds. ^b Excluding consumption of water for industrial purposes by water supply network owned by gminas, voivodship waterworks and water companies.

TABL. 4. ŚCIEKI PRZEMYSŁOWE I KOMUNALNE ^a ORAZ LUDNOŚĆ KORZYSTAJĄCA Z OCZYSZCZALNI ŚCIEKÓW W 2014 R.INDUSTRIAL AND MUNICIPAL WASTEWATER ^a AND POPULATION CONNECTED TO WASTEWATER TREATMENT PLANTS IN 2014

WYSZCZEGÓLNIENIE SPECIFICATION	Ogółem Grand total	Oczyszczane Treated				Nieoczyszczane w dam ³ Untreated in dam ³	Ludność korzystająca z oczyszczalni ścieków w % ludności ogółem ^b Population using wastewater treatment plants in % of total population ^b
		razem total	mechanicznie mechanically	chemicznie ^c i biologicznie chemically ^c and biologically	z podwyższonym usuwaniem biogenów with increased biogene removal		
	w dam ³	in dam ³	w % ścieków oczyszczanych in % of wastewater treated				
WOJEWÓDZTWO VOIVODSHIP	99802	96726	10,5	13,4	76,0	3076	67,9
Podregion łódzki Subregion	9892	9876	0,0	19,4	80,6	16	58,2
Powiaty: Powiats:							
brzeziński.....	550	548	-	20,1	79,9	2	45,1
łódzki wschodni	1072	1072	-	78,3	21,7	-	36,9
pabianicki.....	3971	3958	-	6,2	93,8	13	67,2
zgierski.....	4299	4298	0,1	16,7	83,2	1	63,2
Podregion m. Łódź Subregion	39406	39378	-	-	100,0	28	98,3
Miasto na prawach powiatu: City with powiat status:							
Łódź	39406	39378	-	-	100,0	28	98,3
Podregion piotrkowski Subregion	26803	26601	37,8	24,5	33,7	202	59,9
Powiaty: Powiats:							
bełchatowski	15521	15521	63,6	23,2	13,2	-	68,0
opoczyński	1732	1702	3,3	35,7	60,9	30	64,9
piotrkowski	1080	1080	-	72,1	27,9	-	35,4
radomszczański	3207	3207	-	26,3	73,7	-	56,3
tomaszowski	2496	2330	3,3	29,8	66,8	166	50,7
Miasto na prawach powiatu: City with powiat status:							
Piotrków Trybunalski	2767	2761	1,4	-	98,6	6	92,5
Podregion sieradzki Subregion	12510	9749	0,9	34,0	65,1	2761	53,0
Powiaty: Powiats:							
łaski	860	856	-	94,5	5,5	4	48,8
pajęczański	3708	984	-	100,0	-	2724	47,9
poddębicki	778	778	-	37,7	62,3	-	31,4
sieradzki.....	2230	2230	0,0	20,8	79,1	-	52,9
wieluński	1752	1752	-	16,7	83,3	-	49,9
wieruszowski	875	845	3,3	37,6	59,1	30	63,4
zduńskowolski	2307	2304	2,6	6,5	90,9	3	70,8
Podregion skierniewicki Subregion	11191	11122	0,5	11,2	88,3	69	51,0
Powiaty: Powiats:							
kutnowski	4465	4407	1,2	9,2	89,6	58	62,7
łęczycki	857	857	-	21,1	78,9	-	39,5
łowicki	2274	2263	-	7,3	92,7	11	38,6
rawski	883	883	-	29,0	71,0	-	42,7
skierniewicki	253	253	1,6	94,1	4,3	-	13,4
Miasto na prawach powiatu: City with powiat status:							
Skierniewice	2459	2459	-	0,0	100,0	-	97,3

^a Wymagające oczyszczenia odprowadzone do wód lub do ziemi. ^b Ludność korzystająca z oczyszczalni ścieków – dane szacunkowe; ludność ogółem – na podstawie bilansów c. Dotyczy tylko ścieków przemysłowych.

^a Requiring treatment discharged into waters or into the ground. ^b Population connected to wastewater treatment plants – estimated data; total population – based on balances. ^c Concerning only industrial wastewater.

TABL. 5. OCZYSZCZALNIE ŚCIEKÓW W 2014 R.

Stan w dniu 31 XII

WASTEWATER TREATMENT PLANTS IN 2014

As of 31 XII

Lp. No.	WYSZCZEGÓLNIENIE SPECIFICATION	Przemysłowe Industrial					
		ogółem total		w tym of which			
				biologiczne biological		z podwyższonym usuwaniem biogenów with increased biogenne removal	
		liczba number	przepusto- wość w m ³ /d capacity in m ³ /24h	liczba number	przepusto- wość w m ³ /d capacity in m ³ /24h	liczba number	przepusto- wość w m ³ /d capacity in m ³ /24h
1	WOJEWÓDZTWO VOIVODSHIP	65	56641	52	40541	3	4380
2	Podregion łódzki Subregion Powiaty: Powiats:	12	7441	10	4621	-	-
3	brzeziński	1	605	1	605	-	-
4	łódzki wschodni	6	3804	5	1044	-	-
5	pabianicki	1	45	1	45	-	-
6	zgierski	4	2987	3	2927	-	-
7	Podregion m. Łódź Subregion Miasto na prawach powiatu: City with powiat status:	-	-	-	-	-	-
8	Łódź	-	-	-	-	-	-
9	Podregion piotrkowski Subregion Powiaty: Powiats:	23	39388	20	32238	-	-
10	bełchatowski	7	28152	7	28152	-	-
11	opoczyński	-	-	-	-	-	-
12	piotrkowski	4	1032	4	1032	-	-
13	radomszczański	6	3710	4	710	-	-
14	tomaszowski	5	2344	5	2344	-	-
	Miasto na prawach powiatu: City with powiat status:						
15	Piotrków Trybunalski	1	4150	-	-	-	-
16	Podregion sieradzki Subregion Powiaty: Powiats:	13	3025	11	1415	1	1460
17	łaski	4	270	4	270	-	-
18	pajęczański	4	440	4	440	-	-
19	poddębicki	-	-	-	-	-	-
20	sieradzki	-	-	-	-	-	-
21	wieluński	3	2060	2	600	1	1460
22	wieruszowski	1	150	-	-	-	-
23	zduńskowolski	1	105	1	105	-	-
24	Podregion skierniewicki ... Subregion Powiaty: Powiats:	17	6787	11	2267	2	2920
25	kutnowski	9	2523	4	643	1	280
26	łęczycki	1	386	1	386	-	-
27	łowicki	2	2650	1	10	1	2640
28	rawski	1	120	1	120	-	-
29	skierniewicki	2	1100	2	1100	-	-
	Miasto na prawach powiatu: City with powiat status:						
30	Skierniewice	2	8	2	8	-	-

a Pracujące na sieci kanalizacyjnej.

a Working on sewage network.

Komunalne ^a Municipal ^a						Lp. No.
ogółem total		w tym of which				
		biologiczne biological		z podwyższonym usuwaniem biogenów with increased biogenic removal		
liczba number	przepustowość w m³/d capacity in m³/24h	liczba number	przepustowość w m³/d capacity in m³/24h	liczba number	przepustowość w m³/d capacity in m³/24h	
204	597698	164	57191	39	540407	1
24	60847	16	7412	8	53435	2
3	6940	2	340	1	6600	3
6	6495	4	3210	2	3285	4
3	930	3	930	-	-	5
12	46482	7	2932	5	43550	6
1	215300	-	-	1	215300	7
1	215300	-	-	1	215300	8
76	180762	66	21422	10	159340	9
20	18083	19	5083	1	13000	10
12	13344	11	4344	1	9000	11
13	7548	9	4908	4	2640	12
17	34498	15	3798	2	30700	13
13	91289	12	3289	1	88000	14
1	16000	-	-	1	16000	15
63	61737	51	21750	12	39987	16
9	7385	7	7025	2	360	17
7	5313	7	5313	-	-	18
8	5098	7	1783	1	3315	19
16	18824	14	3694	2	15130	20
11	9934	7	1307	4	8627	21
7	5189	5	2134	2	3055	22
5	9994	4	494	1	9500	23
40	79052	31	6607	8	72345	24
12	25674	10	1924	2	23750	25
10	7303	8	828	2	6475	26
6	22872	5	1872	1	21000	27
6	8132	5	1132	1	7000	28
6	15071	3	851	2	14120	29
-	-	-	-	-	-	30

TABL. 6. EMISJA I REDUKCJA ZANIECZYSZCZEŃ POWIETRZA ^a W 2014 R.EMISSION AND REDUCTION OF AIR POLLUTANTS ^a IN 2014

WYSZCZEGÓLNIENIE SPECIFICATION	Emisja zanieczyszczeń w t Emission of air pollutants in t				Zanieczyszczenia zatrzymane w urządzeniach do redukcji zanieczyszczeń w % zanie- czyszczeń wytworzonych Pollutants retained in pollutant reduction systems in % of pollutants produced	
	pyłowych particulates		gazowych (bez dwutlenku węgla) gases (excluding carbon dioxide)			
	ogółem total	w tym ze spalania paliw of which from the combus- tion of fuels	ogółem total	w tym dwutle- nek siarki of which sulphur dioxide	pyłowe particulates	gazowe (bez dwutlen- ku węgla) gases (excluding carbon diox- ide)
WOJEWÓDZTWO	2750	2115	155041	83149	99,9	75,4
VOIVODSHIP						
Podregion łódzki	190	173	1816	769	98,1	6,1
Subregion						
Powiaty:						
Powiats:						
brzeziński	5	5	57	23	96,6	-
łódzki wschodni	6	2	119	35	95,0	46,9
pabianicki	77	77	371	219	95,6	-
zgierski	102	89	1269	492	98,7	1,1
Podregion m. Łódź	175	173	10600	6235	99,9	23,6
Subregion						
Miasto na prawach powiatu:						
City with powiat status:						
Łódź	175	173	10600	6235	99,9	23,6
Podregion piotrkowski	1667	1293	128501	74073	100,0	78,6
Subregion						
Powiaty:						
Powiats:						
bełchatowski	1090	982	124115	72760	100,0	79,1
opoczyński	206	45	538	225	90,4	-
piotrkowski	8	7	69	30	97,5	-
radomszczański	50	42	433	218	97,9	17,2
tomaszowski	208	132	2630	402	97,6	-
Miasto na prawach powiatu:						
City with powiat status:						
Piotrków Trybunalski	105	85	716	438	93,3	-
Podregion sieradzki	485	284	12255	1172	99,2	0,3
Subregion						
Powiaty:						
Powiats:						
łaski	10	9	105	41	71,4	-
pajęczański	111	9	9458	75	59,5	-
poddębicki	-	-	-	-	-	-
sieradzki	119	106	590	362	89,0	-
wieluński	51	42	534	265	90,1	6,0
wieruszowski	141	69	1095	109	99,7	-
zduńskowolski	53	49	473	320	97,1	-
Podregion skierniewicki ...	233	192	1869	900	94,2	43,4
Subregion						
Powiaty:						
Powiats:						
kutnowski	111	92	824	416	96,1	63,2
łęczycki	-	-	-	-	-	-
łowicki	40	36	363	171	84,2	-
rawski	-	-	3	-	-	-
skierniewicki	-	-	36	-	-	-
Miasto na prawach powiatu:						
City with powiat status:						
Skierniewice	82	64	643	313	90,9	3,0

^a Z zakładów szczególnie uciążliwych dla czystości powietrza emitujących pyły, gazy lub równocześnie pyły i gazy.^a From plants of significant nuisance to air quality emitting particulates, gases or particulates and gases.

TABL. 7. OCHRONA PRZYRODY I KRAJOBRAZU^a W 2014 R.

Stan w dniu 31 XII

NATURE AND LANDSCAPE PROTECTION^a IN 2014

As of 31 XII

WYSZCZEGÓLNIENIE SPECIFICATION	Powierzchnia o szczególnych walorach przyrodniczych prawnie chroniona Legally protected areas possessing unique environmental value						Pomniki przyrody Nature monuments
	ogółem total		w tym of which				
	w ha in ha	w % powierzchni ogólnej in % of grand total areas	parki narodowe ^{bc} national parks ^{bc}	rezerваты przyrody ^c nature reserves ^c	parki krajobrazowe ^{cd} landscape parks ^{cd}	obszary chronionego krajobrazu ^d areas of protected landscape ^d	
WOJEWÓDZTWO	357795,5	19,6	68,3	7418,8	95911,0	240883,7	3306
VOIVODSHIP							
Podregion łódzki	46223,0	21,0	-	677,1	8957,4	34490,4	524
Subregion							
Powiaty:							
Powiats:							
brzeziński.....	19585,1	54,6	-	100,2	4251,8	14612,7	61
łódzki wschodni	5356,8	10,7	-	250,8	2810,0	2285,8	143
pabianicki.....	8934,3	18,2	-	17,6	-	7497,4	63
zgierski	12346,9	14,4	-	308,5	1895,6	10094,5	257
Podregion m. Łódź	2753,0	9,4	-	79,7	1605,9	-	285
Subregion							
Miasto na prawach powiatu:							
City with powiat status:							
Łódź	2753,0	9,4	-	79,7	1605,9	-	285
Podregion piotrkowski	107207,4	18,0	68,3	2494,2	33935,3	69588,6	1224
Subregion							
Powiaty:							
Powiats:							
bełchatowski	27090,3	28,0	-	41,1	143,9	26652,0	95
opoczyński	20910,9	20,1	-	339,1	7677,4	12867,1	67
piotrkowski	18464,8	12,9	-	452,3	10241,5	7178,9	196
radomszczański	28032,3	19,4	-	789,2	5115,2	21978,6	287
tomaszowski	11712,4	11,4	68,3	837,2	9831,6	912,0	568
Miasto na prawach powiatu:							
City with powiat status:							
Piotrków Trybunalski	996,8	14,8	-	35,3	925,7	-	11
Podregion sieradzki	132363,9	23,4	-	3254,7	38262,8	82341,8	805
Subregion							
Powiaty:							
Powiats:							
łaski	25848,2	41,8	-	68,4	11061,5	11030,0	70
pajęczański	4651,1	5,8	-	180,1	3516,7	-	82
poddębicki	21281,9	24,2	-	1029,3	-	20128,9	77
sieradzki	36705,5	24,6	-	1625,0	5974,1	28292,0	295
wieluński	18314,1	19,8	-	93,3	15369,5	-	131
wieruszowski	22858,2	39,6	-	57,4	-	22796,8	47
zduńskowolski	2704,9	7,3	-	201,3	2341,0	94,0	103
Podregion skierniewicki	69248,2	17,0	-	913,1	13149,6	54462,8	468
Subregion							
Powiaty:							
Powiats:							
kutnowski	4718,7	5,3	-	95,7	-	4623,0	37
łęczycki	8450,0	10,9	-	-	-	8450,0	22
łowicki	20234,5	20,5	-	87,1	1985,9	18112,1	37
rawski	16877,8	26,1	-	309,5	-	16559,4	118
skierniewicki	18961,5	25,2	-	420,8	11159,4	6718,3	167
Miasto na prawach powiatu:							
City with powiat status:							
Skierniewice	5,7	0,2	-	-	4,3	-	87

a Patrz uwagi ogólne do działu, ust. 4. b Powierzchnia Kampinoskiego Parku Narodowego w granicach województwa. c Bez otuliny. d Bez powierzchni rezerwatów przyrody, stanowisk dokumentacyjnych, zespołów przyrodniczo-krajobrazowych i użytków ekologicznych położonych na terenie parków krajobrazowych i obszarów chronionego krajobrazu.

a See general notes to chapter, item 4. b Area of Kampinoski National Park in boundaries of the voivodship. c Excluding protection areas. d Excluding nature reserves, documentation sites, landscape-nature complexes and ecological arable lands located within landscape parks and protected landscape areas.

TABL. 8. ODPADY ^a WYTWORZONE I DOTYCHCZAS SKŁADOWANE (NAGROMADZONE) ORAZ TERENY ICH SKŁADOWANIA W 2014 R.WASTE ^a GENERATED AND LANDFILLED UP TO NOW (ACCUMULATED) AS WELL AS THEIR STORAGE YARDS AREAS IN 2014

WYSZCZEGÓLNIENIE SPECIFICATION	Odpady w tys. t Waste in thous. t					Tereny skła- dowania odpa- dów, niezrekul- tywowane (stan w końcu roku) w ha Waste landfill area, non- reclaimed (as of the end of the year) in ha	
	wytworzone w ciągu roku generated during the year						dotychczas składowane (nagromadzo- ne ^b ; stan w końcu roku) landfilled up to now (accumu- lated ^b ; as of the end of the year)
	ogółem total	poddane odzyskowi ^c recovered ^c	unieszkodli- wione ^c disposed ^c	przekazane innym od- biorcom transferred to other recipients	magazyno- wane cza- sowo temporary stored		
WOJEWÓDZTWO VOIVODSHIP	9937,1	278,8	8307,4	1285,0	65,9	86587,6	699,4
Podregion łódzki Subregion	160,1	80,8	7,1	71,4	0,8	473,9	17,0
Powiaty: Powiaty:							
brzeziński	-	-	-	-	-	-	-
łódzki wschodni	88,1	70,6	-	17,1	0,4	-	-
pabianicki	18,4	-	-	18,4	-	-	-
zgierski	53,6	10,2	7,1	35,9	0,4	473,9	17,0
Podregion m. Łódź Subregion	597,7	18,3	69,9	504,1	5,4	806,2	19,9
Miasto na prawach powiatu: City with powiat status:							
Łódź	597,7	18,3	69,9	504,1	5,4	806,2	19,9
Podregion piotrkowski Subregion	8808,4	141,6	8230,0	389,4	47,4	85307,5	662,5
Powiaty: Powiaty:							
bełchatowski	8491,7	11,1	8201,3	274,1	5,2	83630,9	623,6
opoczyński	65,2	26,4	-	37,4	1,4	-	-
piotrkowski	49,1	49,1	-	-	-	-	-
radomszczański	34,8	0,1	0,5	33,5	0,7	-	-
tomaszowski	134,9	44,3	28,2	24,0	38,4	1316,4	29,8
Miasto na prawach powiatu: City with powiat status:							
Piotrków Trybunalski	32,7	10,6	-	20,4	1,7	360,2	9,1
Podregion sieradzki Subregion	137,1	30,7	0,3	103,5	2,6	-	-
Powiaty: Powiaty:							
łaski	7,7	-	0,1	6,6	1,0	-	-
pajęczański	1,5	-	-	1,5	-	-	-
poddębicki	18,1	-	-	18,1	-	-	-
sieradzki	27,4	-	-	26,5	0,9	-	-
wieluński	19,2	-	-	19,0	0,2	-	-
wieruszowski	49,5	30,7	-	18,7	0,1	-	-
zduńskowolski	13,7	-	0,2	13,1	0,4	-	-
Podregion skierniewicki Subregion	233,8	7,4	0,1	216,6	9,7	-	-
Powiaty: Powiaty:							
kutnowski	146,5	5,9	-	139,7	0,9	-	-
łęczycki	1,6	1,5	-	-	0,1	-	-
łowicki	16,8	-	-	16,3	0,5	-	-
rawski	31,8	-	-	30,8	1,0	-	-
skierniewicki	18,7	-	0,1	11,4	7,2	-	-
Miasto na prawach powiatu: City with powiat status:							
Skierniewice	18,4	-	-	18,4	-	-	-

a Z wyłączeniem odpadów komunalnych. b Na terenach własnych zakładów i innych. c We własnym zakresie przez wytwórcę, patrz uwagi ogólne do działu, ust. 5.

a Excluding municipal wastes. b On own plant grounds and other land. c By waste producer on its own, see general notes to the chapter, item 5.

TABL. 9. NAKŁADY NA ŚRODKI TRWAŁE SŁUŻĄCE OCHRONIE ŚRODOWISKA I GOSPODARCE WODNEJ
WEDŁUG WYBRANYCH KIERUNKÓW INWESTOWANIA W 2014 R. (ceny bieżące)

OUTLAYS ON FIXED ASSETS IN ENVIRONMENTAL PROTECTION AND WATER MANAGEMENT
BY SELECTED DIRECTIONS OF INVESTING IN 2014 (current prices)

WYSZCZEGÓLNIENIE SPECIFICATION	Ochrona środowiska Environmental protection				Gospodarka wodna Water management	
	ogółem total	w tym na of which on			ogółem total	w tym na ujęcia i doprowadzenia wody of which on wa- ter intakes and pipe sys- tems
		ochronę powietrza atmosferycznego i klimatu protection of air and climate	gospodarkę ściekową i ochronę wód wastewater management and protection of waters	gospodarkę odpa- dami, ochronę i przywrócenie war- tości użytkowej gleb oraz ochronę wód podziemnych i powierzch- niowych waste manage- ment, protection and recovery of soils, protection of groundwater and surface water		
	w tys. zł in thous. zł					
WOJEWÓDZTWO..... VOIVODSHIP	963297,3	163973,0	393678,2	209980,6	94817,0	45131,1
Podregion łódzki Subregion	75254,1	143,9	44339,1	2077,9	10084,5	6991,2
Powiaty:						
Powiats:						
brzeziński.....	3469,3	9,5	3164,0	295,8	516,7	516,7
łódzki wschodni	4618,3	-	3615,3	-	1571,1	816,7
pabianicki.....	47888,5	134,4	21555,0	575,5	1630,0	1257,3
zgierski	19278,0	-	16004,8	1206,6	6366,7	4400,5
Podregion m. Łódź	91368,5	49137,0	23358,1	569,8	20018,6	19918,3
Subregion						
Miasto na prawach powiatu:						
City with powiat status:						
Łódź	91368,5	49137,0	23358,1	569,8	20018,6	19918,3
Podregion piotrkowski.....	479741,0	73974,6	197386,8	197232,4	21735,5	8992,6
Subregion						
Powiaty:						
Powiats:						
bełchatowski	288763,8	67223,5	33155,2	181930,0	3356,2	3288,7
opoczyński	27706,6	852,0	23719,3	2968,0	9639,8	627,8
piotrkowski	4593,1	212,0	4225,1	47,3	4147,8	1081,5
radomszczański	30212,4	-	15265,2	12257,1	3687,4	3090,3
tomaszowski	75276,4	5277,1	68316,7	30,0	904,3	904,3
Miasto na prawach powiatu:						
City with powiat status:						
Piotrków Trybunalski	53188,7	410,0	52705,3	-	-	-
Podregion sieradzki	252183,5	37560,7	77642,1	9050,2	31808,5	3576,4
Subregion						
Powiaty:						
Powiats:						
łaski	35069,1	1964,0	8393,2	407,2	897,9	897,9
pajęczański	35084,7	18682,1	16016,6	12,0	21,4	21,4
poddębicki	5580,8	3166,4	2098,8	281,6	9425,4	253,7
sieradzki	98077,6	9380,0	24022,7	7082,8	16074,7	838,7
wieluński	12413,5	-	7270,6	206,7	2771,1	231,5
wieruszowski	24643,1	32,2	4955,1	763,2	1803,7	865,7
zduńskowolski	41314,7	4336,0	14885,1	296,7	814,3	467,5
Podregion skierniewicki ...	64750,2	3156,8	50952,1	1050,3	11169,9	5652,6
Subregion						
Powiaty:						
Powiats:						
kutnowski	26649,5	1844,5	24749,5	16,5	2672,7	1223,6
łęczycki	5367,8	-	2565,9	560,4	1008,5	982,6
łowicki	18973,2	877,3	16454,3	72,6	2961,3	2396,0
rawski	6460,0	-	5162,3	386,7	3207,0	84,0
skierniewicki	1642,2	415,0	1198,6	14,1	1240,8	886,8
Miasto na prawach powiatu:						
City with powiat status:						
Skierniewice	5657,5	20,0	821,5	-	79,6	79,6

TABL. 10. NAKŁADY NA ŚRODKI TRWAŁE SŁUŻĄCE OCHRONIE ŚRODOWISKA I GOSPODARCE WODNEJ
WEDŁUG ŹRÓDEŁ FINANSOWANIA W 2014 R. (ceny bieżące)

OUTLAYS ON FIXED ASSETS IN ENVIRONMENTAL PROTECTION AND WATER MANAGEMENT
BY FINANCING SOURCE IN 2014 (current prices)

A.OCHRONA ŚRODOWISKA

ENVIRONMENTAL PROTECTION

WYSZCZEGÓLNIENIE SPECIFICATION	Ogółem Total	W tym Of which						
		środki funds				fundusze ekologiczne (pożyczki, kredyty i dotacje) ecological funds (loans, credits and allocations)	kredyty i pożyczki krajowe, w tym bankowe country credits and loans, of which banks	inne środki, w tym nakłady niefinansowane other funds, of which non-financial outlays
		własne ^a own ^a	z budżetu from budget		z zagranicy ^b from foreign ^b			
			centralnego central	wojewódz-twa voivodship				
WOJEWÓDZTWO	963297,3	281768,6	3280,9	4190,1	95384,7	347602,1	34374,0	193991,5
VOIVODSHIP								
Podregion łódzki	75254,1	23746,7	-	-	7339,6	11597,5	-	31589,9
Subregion								
Powiaty:								
Powiats:								
brzeziński	3469,3	1718,8	-	-	425,0	951,2	-	93,9
łódzki wschodni	4618,3	1996,9	-	-	766,7	1051,6	-	803,1
pabianicki	47888,5	10282,6	-	-	1239,4	7825,3	-	28541,2
zgierski	19278,0	9748,4	-	-	4908,5	1769,4	-	2151,7
Podregion m. Łódź	91368,5	58310,6	108,0	-	8486,4	23156,4	-	482,3
Subregion								
Miasto na prawach powiatu:								
City with powiat status:								
Łódź	91368,5	58310,6	108,0	-	8486,4	23156,4	-	482,3
Podregion piotrkowski ...	479741,0	122565,4	2155,6	-	59847,5	269463,4	24265,0	568,5
Subregion								
Powiaty:								
Powiats:								
bełchatowski	288763,8	67489,0	-	-	1961,1	195625,9	22980,8	-
opoczyński	27706,6	6235,7	-	-	13820,9	7650,0	-	-
piotrkowski	4593,1	2831,9	-	-	715,4	937,1	-	108,7
radomszczański	30212,4	12308,9	-	-	1387,7	15133,0	1284,2	98,6
tomaszowski	75276,4	16159,7	2155,6	-	26944,5	29560,2	-	287,8
Miasto na prawach powiatu:								
City with powiat status:								
Piotrków Trybunalski	53188,7	17540,2	-	-	15017,9	20557,2	-	73,4
Podregion sieradzki	252183,5	51895,5	-	2784,4	5885,8	24923,4	5933,1	160736,7
Subregion								
Powiaty:								
Powiats:								
łaski	35069,1	2074,6	-	115,2	652,8	1709,8	-	30516,7
pajęczański	35084,7	25890,1	-	49,9	282,6	8862,1	-	-
poddębicki	5580,8	1074,2	-	2521,0	540,1	1445,5	-	-
sieradzki	98077,6	9931,2	-	-	-	8064,5	-	80057,3
wieluński	12413,5	1899,3	-	98,3	3715,7	922,2	100,0	5678,0
wieruszowski	24643,1	2520,4	-	-	694,6	419,2	-	21008,9
zdunskowolski	41314,7	8505,7	-	-	-	3500,1	5833,1	23475,8
Podregion skierniewicki	64750,2	25250,4	1017,3	1405,7	13825,4	18461,4	4175,9	614,1
Subregion								
Powiaty:								
Powiats:								
kutnowski	26649,5	8245,5	310,4	1105,7	1524,1	15347,5	-	116,3
łęczycki	5367,8	1628,7	-	-	1915,3	1009,5	614,3	200,0
łowicki	18973,2	5619,6	706,9	-	8021,0	1014,9	3482,6	128,2
rawski	6460,0	4597,5	-	300,0	724,0	722,5	-	116,0
skierniewicki	1642,2	543,6	-	-	599,0	367,0	79,0	53,6
Miasto na prawach powiatu:								
City with powiat status:								
Skierniewice	5657,5	4615,5	-	-	1042,0	-	-	-

a Łącznie ze środkami z budżetu gmin będących inwestorami. b Środki bezzwrotne i zwrotne uzyskane w ramach międzynarodowych programów, funduszy pomocowych (w tym Fundusz Społeczności), funduszy strukturalnych, pomocy bilateralnej, ekokonwersji.

a Including funds from budget of gminas, which are investors. b Non-returnable and returnable funds receive from international programs, assistance, funds (including Cohesion Fund), structural funds, bilateral assistance, ecological conversion.

OUTLAYS ON FIXED ASSETS IN ENVIRONMENTAL PROTECTION AND WATER MANAGEMENT
BY FINANCING SOURCE IN 2014 (cont.)

WATER MANAGEMENT

a Including funds from budget of gminas, which are investors. b Non-returnable and returnable funds receive from international programs, assistance, funds (including Cohesion Fund), structural funds, bilateral assistance, ecological conversion.

DZIAŁ II

PODZIAŁ ADMINISTRACYJNY I SAMORZĄD TERYTORIALNY

1. Z dniem 1 I 1999 r. (na mocy ustawy z dnia 24 VII 1998 r., Dz. U. Nr 96, poz. 603) wprowadzono zasadniczy trójstopniowy podział terytorialny państwa, którego jednostkami są: gminy, powiaty i województwa.

Gmina jest podstawową jednostką terytorialnego podziału kraju.

Jednostkami pomocniczymi w gminach są m.in. **sołectwa**, których organizację i zakres działania określa właściwa rada gminy odrębnym statutem.

Miejscowość – jednostka osadnicza lub inny obszar zabudowany odróżniający się od innych miejscowości odrębną nazwą, a przy jednakowej nazwie - odmiennym określeniem ich rodzaju. Rodzaj miejscowości to określenie charakteru miejscowości ukształtowanej w procesie rozwoju osadnictwa. Ustalanie i zmiana rodzaju miejscowości, tak jak ustalanie i zmiana ich nazw następuje w drodze rozporządzenia ministra właściwego do spraw administracji publicznej. Jedynie nadanie miejscowości statusu miasta, tj. zmiana rodzaju określenia np. "wieś", "kolonia" na "miasto" dokonywane jest rozporządzeniem Rady Ministrów.

Miejscowości podstawowe (miasta, miejscowości wiejskie) prezentuje się bez części integralnych – części wsi, kolonii, osad, przysiółków.

2. Kadencja rad gmin, rad miejskich na prawach powiatu i rad powiatów trwa 4 lata, licząc od dnia wyborów.

3. Charakterystykę demograficzno-zawodową radnych w jednostkach samorządu terytorialnego oparto o wyniki sprawozdawczości za rok 2014, aktualizującej dane o radnych zawarte w obwieszczeniach terytorialnych komisji wyborczych z wyborów samorządowych w dniu 16 XI 2014 r.

Grupowania radnych organów jednostek samorządu terytorialnego według grup zawodów dokonano na podstawie Klasyfikacji Zawodów i Specjalności na potrzeby rynku pracy wprowadzonej rozporządzeniem Ministra Pracy i Polityki Społecznej z dnia 27 IV 2010 r. (jednolity tekst Dz. U. 2014 poz. 760) z późniejszymi zmianami.

CHAPTER II

ADMINISTRATIVE DIVISION AND LOCAL GOVERNMENT

1. On 1 I 1999 a fundamental three-tier territorial division of the country (Journal of Laws No. 96, item 603, dated 24 VII 1998) was introduced, the entities of which are: gminas, powiats and voivodships.

The gmina is the basic unit of the country's territorial structure.

Auxiliary entities in gminas are, among others, **village administrator's offices**. Their organization and scope of activity is outlined by individual gmina councils in a separate statute.

Locality – a settlement unit or other settled area, differentiated from other localities with a separate name, and in case of identical name - different denotation of their type. The type of locality denotes the character of the locality, developed in the settlement development process. Determining and changing the locality type, the same as determining and changing their names, is done by way of regulation of a minister relevant for public administration issues. Only granting a locality the status of a town, that is changing the type of denotation, e.g. "village", "farmstead" into "town" is done by way of regulation of the Council of Ministers.

Basic localities (towns, rural localities) are presented excluding integral parts of basic localities – part of villages, farmsteads, settlements, hamlets.

2. Term of gmina councils, city councils in cities with powiat status and powiat councils lasts 4 years, counting from the day of election.

3. The demographic and occupational characteristic of councillors in local government entities is based on reporting results for 2014, updating information concerning councillors included in announcements of local election commissions from the 16 XI 2014 local government elections.

The grouping of councillors of organs of local government entities by groups of occupations is made on the basis of the Polish Classification of Occupations and Specializations for Labour Market Needs, which was introduced by a decree of the Minister of Labour and Social Policy, dated 27 IV 2010 (uniform text Journal of Laws 2014 item 760) with later amendments.

TABL. 1 (11). JEDNOSTKI PODZIAŁU TERYTORIALNEGO W 2014 R. ^a

Stan w dniu 31 XII

TERRITORIAL DIVISION UNITS IN 2014 ^a

As of 31 XII

WYSZCZEGÓLNIENIE SPECIFICATION	Gminy Gminas				Miasta Townes	Miejscowości wiejskie Rural localities	Sołectwa Village administrator's offices
	ogółem total	miejskie ^b urban ^b	wiejskie rural	miejsko-wiejskie urban-rural			
WOJEWÓDZTWO VOIVODSHIP	177	18	133	26	44	5009	3494
Podregion łódzki Subregion	27	6	16	5	11	613	462
Powiaty: Powiats:							
brzeziński	5	1	4	-	1	128	92
łódzki wschodni	6	-	3	3	3	125	98
pabianicki	7	2	5	-	2	115	93
zgierski	9	3	4	2	5	245	179
Podregion m. Łódź Subregion	1	1	-	-	1	-	-
Miasto na prawach powiatu: City with powiat status:							
Łódź	1	1	-	-	1	-	-
Podregion piotrkowski Subregion	53	4	42	7	11	1580	1056
Powiaty: Powiats:							
bełchatowski	8	1	6	1	2	314	175
opoczyński	8	-	6	2	2	238	199
piotrkowski	11	-	9	2	2	404	278
radomszczański	14	1	11	2	3	358	211
tomaszowski	11	1	10	-	1	266	193
Miasto na prawach powiatu: City with powiat status:							
Piotrków Trybunalski	1	1	-	-	1	-	-
Podregion sieradzki Subregion	51	2	38	11	13	1615	1062
Powiaty: Powiats:							
łaski	5	-	4	1	1	183	133
pajęczański	8	-	6	2	2	205	122
podgębicki	6	-	4	2	2	329	194
sieradzki	11	1	7	3	4	399	293
wieluński	10	-	9	1	1	213	143
wieruszowski	7	-	6	1	1	159	94
zduńskowolski	4	1	2	1	2	127	83
Podregion skierniewicki Subregion	45	5	37	3	8	1201	914
Powiaty: Powiats:							
kutnowski	11	1	8	2	3	351	228
łęczycki	8	1	7	-	1	281	186
łowicki	10	1	9	-	1	210	196
rawski	6	1	4	1	2	177	155
skierniewicki	9	-	9	-	-	182	149
Miasto na prawach powiatu: City with powiat status:							
Skierniewice	1	1	-	-	1	-	-

a Patrz uwagi ogólne do rozdziału „Podział administracyjny i samorząd terytorialny” ust. 1. b W tym 3 gminy mające również status miasta na prawach powiatu.

a See general notes to the chapter “Administrative division and local government”, item 1. b Of which 3 gminas that are also cities with powiat status.

TABL. 2 (12). RADNI RAD GMIN^a WEDŁUG PŁCI, WIEKU I POZIOMU WYKSZTAŁCENIA W 2014 R.

Stan w dniu 31 XII

COUNCILLORS OF GMINA^a COUNCILS BY SEX, AGE AND EDUCATIONAL LEVEL IN 2014

As of 31 XII

WYSZCZEGÓLNIENIE SPECIFICATION	Ogółem Total	W tym kobiety Of which women	Z liczby ogółem — w wieku Of total number — at age					Z liczby ogółem — z wykształceniem Of total number — with education			
			18—29 lat	30—39	40—49	50—59	60 lat i więcej and more	wyższym tertiary	policeal- nym i średnim post- -second- ary and second- ary	zasad- niczym zawo- dowym basic voca- tional	gimna- zjalnym i pod- stawo- wym lower second- ary and primary
WOJEWÓDZTWO VOIVODSHIP	2688	735	168	469	707	875	469	888	1073	600	127
PODREGION ŁÓDZKI ... SUBREGION	429	125	29	65	98	141	96	197	157	62	13
Powiat brzeziński	75	25	6	9	15	25	20	25	33	15	2
Gminy miejskie: Urban gminas:											
Brzeziny	15	3	2	3	1	5	4	9	6	-	-
Gminy wiejskie: Rural gminas:											
Brzeziny	15	5	1	-	4	3	7	3	6	6	-
Dmosin	15	10	-	1	1	8	5	2	9	2	2
Jeżów	15	2	2	2	4	4	3	5	8	2	-
Rogów	15	5	1	3	5	5	1	6	4	5	-
Powiat łódzki wschodni	94	22	3	8	22	36	25	33	40	16	5
Gminy miejsko-wiejskie: Urban-rural gminas:											
Koluszki	21	5	2	2	-	11	6	11	8	2	-
Rzgów	15	3	-	-	4	7	4	5	5	3	2
Tuszyn	15	4	-	1	7	6	1	3	9	3	-
Gminy wiejskie: Rural gminas:											
Andrespol	15	1	-	1	3	4	7	6	7	2	-
Brójce	13	3	-	2	4	5	2	1	4	5	3
Nowosolna	15	6	1	2	4	3	5	7	7	1	-
Powiat pabianicki	112	35	7	21	28	30	26	57	35	16	4
Gminy miejskie: Urban gminas:											
Konstantynów Łódzki	15	5	-	4	3	6	2	11	4	-	-
Pabianice	22	7	3	5	5	4	5	14	8	-	-
Gminy wiejskie: Rural gminas:											
Dłutów	15	4	2	-	6	2	5	2	8	3	2
Dobroń	15	4	-	5	4	5	1	8	4	2	1
Ksawerów	15	5	2	4	3	3	3	9	4	2	-
Łutomiersk	15	4	-	1	4	5	5	5	5	5	-
Pabianice	15	6	-	2	3	5	5	8	2	4	1
Powiat zgierski	148	43	13	27	33	50	25	82	49	15	2
Gminy miejskie: Urban gminas:											
Głowno	15	4	1	2	6	6	-	14	1	-	-
Ozorków	15	6	3	4	3	3	2	11	4	-	-
Zgierz	23	5	3	6	5	3	6	14	9	-	-
Gminy miejsko-wiejskie: Urban-rural gminas:											
Aleksandrów Łódzki	21	8	1	2	8	8	2	15	1	5	-
Stryków	15	2	-	3	2	7	3	7	7	1	-

^a Bez gmin mających status miasta na prawach powiatu.^a Excluding gminas that are also cities with powiat status.

TABL. 2 (12). **RADNI RAD GMIN^a WEDŁUG PŁCI, WIEKU I POZIOMU WYKSZTAŁCENIA W 2014 R. (cd.)**
Stan w dniu 31 XII
COUNCILLORS OF GMINA^a COUNCILS BY SEX, AGE AND EDUCATIONAL LEVEL IN 2014 (cont.)
As of 31 XII

WYSZCZEGÓLNIENIE SPECIFICATION	Ogółem Total	W tym kobiety Of which women	Z liczby ogółem — w wieku Of total number — at age					Z liczby ogółem — z wykształceniem Of total number — with education			
			18—29 lat	30—39	40—49	50—59	60 lat i więcej and more	wyższym tertiary	policeal- nym i średnim post- sec- ondary and sec- ondary	zasad- niczym zawo- dowym basic voca- tional	gimna- zjalnym i pod- stawo- wym lower sec- ondary and primary
PODREGION ŁÓDZKI (dok.) SUBREGION (cont.)											
Powiat zgierski (dok.) (cont.)											
Gminy wiejskie: Rural gminas:											
Głowno	15	4	3	4	3	2	3	4	6	4	1
Ozorków	15	6	-	5	2	6	2	9	4	2	-
Parzęczew	15	3	1	-	-	11	3	4	10	-	1
Zgierz	14	5	1	1	4	4	4	4	7	3	-
PODREGION PIOTRKOWSKI	804	235	42	137	215	266	144	274	319	162	49
SUBREGION											
Powiat bełchatowski ...	128	36	10	25	37	35	21	59	39	21	9
Gminy miejskie: Urban gminas:											
Bełchatów	23	6	2	3	6	7	5	17	5	-	1
Gminy miejsko-wiejskie: Urban-rural gminas:											
Zelów	15	6	1	4	3	5	2	7	5	3	-
Gminy wiejskie: Rural gminas:											
Bełchatów	15	3	1	2	5	4	3	3	6	3	3
Drużbice	15	4	2	4	4	2	3	8	4	2	1
Kleszczów	15	4	2	5	5	3	-	9	4	2	-
Kluki	15	7	1	3	5	4	2	6	7	2	-
Rusiec	15	1	1	2	5	3	4	4	3	6	2
Szczerców	15	5	-	2	4	7	2	5	5	3	2
Powiat opoczyński	126	36	5	19	38	37	27	34	53	35	4
Gminy miejsko-wiejskie: Urban-rural gminas:											
Drzewica	15	5	1	2	5	5	2	6	8	1	-
Opoczno	21	6	1	-	6	10	4	9	11	1	-
Gminy wiejskie: Rural gminas:											
Białaczów	15	5	1	2	7	1	4	5	6	3	1
Mniszków	15	3	-	1	8	3	3	-	5	10	-
Paradyż	15	4	1	2	3	5	4	-	4	8	3
Poświętne	15	4	1	5	2	4	3	5	6	4	-
Stawno	15	4	-	5	3	4	3	5	5	5	-
Żarnów	15	5	-	2	4	5	4	4	8	3	-

^a Bez gmin mających status miasta na prawach powiatu.

^a Excluding gminas that are also cities with powiat status.

TABL. 2 (12). **RADNI RAD GMIN^a WEDŁUG PŁCI, WIEKU I POZIOMU WYKSZTAŁCENIA W 2014 R. (cd.)**
Stan w dniu 31 XII
COUNCILLORS OF GMINA^a COUNCILS BY SEX, AGE AND EDUCATIONAL LEVEL IN 2014 (cont.)
As of 31 XII

WYSZCZEGÓLNIENIE SPECIFICATION	Ogółem Total	W tym kobiety Of which women	Z liczby ogółem — w wieku Of total number — at age					Z liczby ogółem — z wykształceniem Of total number — with education			
			18—29 lat	30—39	40—49	50—59	60 lat i więcej and more	wyższym tertiary	policeal- nym i średnim post- -secon- dary and secon- dary	zasad- niczym zawo- dowym basic voca- tional	gimna- zjalnym i pod- stawo- wym lower secon- dary and primary
PODREGION PIOTRKOWSKI (cd.) SUBREGION (cont.)											
Powiat piotrkowski	162	50	7	26	44	58	27	45	81	30	6
Gminy miejsko-wiejskie:											
Urban-rural gminas:											
Sulejów	14	-	1	3	3	4	3	4	7	3	-
Wolbórz	15	4	-	1	4	7	3	5	8	2	-
Gminy wiejskie:											
Rural gminas:											
Aleksandrów	15	5	-	4	7	3	1	4	5	3	3
Czarnocin	15	3	-	5	4	4	2	4	9	1	1
Gorzkowice	15	5	-	2	2	5	6	4	7	4	-
Grabica	14	5	1	2	2	9	-	3	4	7	-
Łęki Szlacheckie	15	6	1	3	4	5	2	2	8	5	-
Moszczenica	15	5	1	-	6	5	3	5	8	1	1
Ręczno	15	4	1	1	7	4	2	2	10	3	-
Rozprza	15	6	1	2	3	7	2	7	7	-	1
Wola Krzysztoporska	14	7	1	3	2	5	3	5	8	1	-
Powiat radomski	215	57	14	38	49	75	39	77	87	33	18
Gminy miejskie:											
Urban gminas:											
Radomsko	21	5	-	3	6	8	4	18	3	-	-
Gminy miejsko-wiejskie:											
Urban-rural gminas:											
Kamieńsk	15	4	1	4	2	5	3	5	7	1	2
Przedbórz	15	3	2	1	3	7	2	4	9	2	-
Gminy wiejskie:											
Rural gminas:											
Dobryszyc	15	5	2	1	3	7	2	4	9	1	1
Gidle	15	6	1	1	3	7	3	7	4	4	-
Gomunice	14	6	-	4	4	4	2	4	10	-	-
Kobiele Wielkie	15	2	-	3	3	7	2	2	6	5	2
Kodrąb	15	4	1	1	6	7	-	3	6	5	1
Lgota Wielka	15	8	-	6	7	2	-	7	6	-	2
Ładzice	15	5	-	6	3	3	3	4	8	1	2
Masłowice	15	2	2	4	2	4	3	6	5	3	1
Radomsko	15	2	1	3	3	2	6	8	3	3	1
Wielgomłyn	15	2	-	-	2	5	8	2	3	6	4
Żytno	15	3	4	1	2	7	1	3	8	2	2
Powiat tomaszowski	173	56	6	29	47	61	30	59	59	43	12
Gminy miejskie:											
Urban gminas:											
Tomaszów											
Mazowiecki	23	6	2	3	5	9	4	15	8	-	-
Gminy wiejskie:											
Rural gminas:											
Będków	15	6	-	4	4	4	3	3	4	5	3
Budziszewice	15	4	-	3	4	4	4	5	2	5	3
Czarniewice	15	6	1	2	2	5	5	2	4	6	3
Inowłódz	15	3	-	2	4	7	2	7	5	3	-
Lubochnia	15	4	-	-	7	8	-	6	7	-	2

^a Bez gmin mających status miasta na prawach powiatu.

^a Excluding gminas that are also cities with powiat status.

TABL. 2 (12). **RADNI RAD GMIN^a WEDŁUG PŁCI, WIEKU I POZIOMU WYKSZTAŁCENIA W 2014 R. (cd.)**
Stan w dniu 31 XII
COUNCILLORS OF GMINA^a COUNCILS BY SEX, AGE AND EDUCATIONAL LEVEL IN 2014 (cont.)
As of 31 XII

WYSZCZEGÓLNIENIE SPECIFICATION	Ogółem Total	W tym kobiety Of which women	Z liczby ogółem — w wieku Of total number — at age					Z liczby ogółem — z wykształceniem Of total number — with education			
			18—29 lat	30—39	40—49	50—59	60 lat i więcej and more	wyższym tertiary	policeal- nym i średnim post- sec- ondary and sec- ondary	zasad- niczym zawo- dowym basic voca- tional	gimna- zjalnym i pod- stawo- wym lower sec- ondary and primary
PODREGION PIOTR- KOWSKI (dok.) SUBREGION (cont.)											
Powiat tomaszowski (dok.) (cont.)											
Gminy wiejskie (dok.): Rural gminas (cont.):											
Rokiciny	15	4	1	2	5	5	2	4	6	5	-
Rzeczycza	15	5	1	1	4	8	1	3	6	6	-
Tomaszów											
Mazowiecki	15	8	-	1	5	6	3	4	6	4	1
Ujazd	15	4	1	4	5	2	3	7	3	5	-
Żelechlinek	15	6	-	7	2	3	3	3	8	4	-
PODREGION SIERADZKI	785	211	42	135	215	264	129	218	337	197	33
SUBREGION											
Powiat łaski	81	18	3	7	18	32	21	26	31	22	2
Gminy miejsko-wiejskie: Urban-rural gminas:											
Łask	21	4	-	3	4	8	6	9	9	2	1
Gminy wiejskie: Rural gminas:											
Buczek	15	4	-	-	3	8	4	2	6	7	-
Sędziejowice	15	7	1	1	5	6	2	7	5	3	-
Widawa	15	1	1	2	4	3	5	3	5	6	1
Wodzierady	15	2	1	1	2	7	4	5	6	4	-
Powiat pajęczański	119	29	5	29	36	33	16	30	50	31	8
Gminy miejsko-wiejskie: Urban-rural gminas:											
Działoszyn	15	6	-	3	2	9	1	8	5	2	-
Pajęczno	15	3	-	3	4	3	5	6	7	2	-
Gminy wiejskie: Rural gminas:											
Kielczygłów	15	2	-	2	6	5	2	1	4	7	3
Nowa Brzeźnica	15	6	2	5	5	1	2	5	6	2	2
Rząśnia	15	1	-	4	4	6	1	2	8	4	1
Siemkowice	15	2	-	3	6	3	3	2	9	2	2
Strzelce Wielkie	14	2	2	4	4	4	-	2	5	7	-
Sulmierzyce	15	7	1	5	5	2	2	4	6	5	-
Powiat poddębicki	89	22	6	21	19	29	14	24	31	26	8
Gminy miejsko-wiejskie: Urban-rural gminas:											
Poddębice	15	2	-	3	5	6	1	5	8	1	1
Uniejów	15	4	-	4	3	6	2	5	5	4	1
Gminy wiejskie: Rural gminas:											
Dalików	15	6	1	5	2	3	4	8	3	1	3
Pęczniew	15	3	2	2	5	5	1	2	4	9	-
Wartkowice	15	2	1	6	2	4	2	2	7	4	2
Zadzim	14	5	2	1	2	5	4	2	4	7	1

^a Bez gmin mających status miasta na prawach powiatu.

^a Excluding gminas that are also cities with powiat status.

TABL. 2 (12). **RADNI RAD GMIN^a WEDŁUG PŁCI, WIEKU I POZIOMU WYKSZTAŁCENIA W 2014 R. (cd.)**
Stan w dniu 31 XII
COUNCILLORS OF GMINA^a COUNCILS BY SEX, AGE AND EDUCATIONAL LEVEL IN 2014 (cont.)
As of 31 XII

WYSZCZEGÓLNIENIE SPECIFICATION	Ogółem Total	W tym kobiety Of which women	Z liczby ogółem — w wieku Of total number — at age					Z liczby ogółem — z wykształceniem Of total number — with education			
			18—29 lat	30—39	40—49	50—59	60 lat i więcej and more	wyższym tertiary	połowe- nym i średnim post- -second- ary and second- ary	zasad- niczym zawo- dowym basic voca- tional	gimna- zjalnym i pod- stawo- wym lower second- ary and primary
PODREGION SIERADZKI (cd.) SUBREGION (cont.)											
Powiat sieradzki	170	54	9	21	49	63	28	46	77	43	4
Gminy miejskie: <i>Urban gminas:</i>											
Sieradz	20	7	1	3	8	3	5	10	7	3	-
Gminy miejsko-wiejskie: <i>Urban-rural gminas:</i>											
Błaszki	15	2	1	1	3	9	1	4	8	3	-
Warta	15	4	1	1	3	5	5	5	5	5	-
Złoczew	15	7	1	-	5	6	3	5	6	3	1
Gminy wiejskie: <i>Rural gminas:</i>											
Brąszewice	15	4	-	1	3	7	4	4	6	4	1
Brzeźno	15	5	1	-	7	5	2	2	11	1	1
Burzenin	15	6	-	2	2	10	1	2	9	4	-
Goszczanów	15	7	-	5	5	4	1	2	7	6	-
Klonowa	15	4	3	1	6	4	1	2	4	8	1
Sieradz	15	3	1	1	5	6	2	4	8	3	-
Wróblew	15	5	-	6	2	4	3	6	6	3	-
Powiat wieluński	155	43	5	28	39	55	28	38	71	43	3
Gminy miejsko-wiejskie: <i>Urban-rural gminas:</i>											
Wieluń	21	3	-	1	6	7	7	10	10	1	-
Gminy wiejskie: <i>Rural gminas:</i>											
Biała	15	8	-	-	8	6	1	3	5	7	-
Czarnożyły	15	2	-	-	1	7	7	-	9	6	-
Konopnica	14	4	1	1	5	5	2	2	5	7	-
Mokrsko	15	5	1	5	5	4	-	6	8	1	-
Osjaków	15	6	1	4	1	7	2	2	10	3	-
Ostrówek	15	-	1	5	4	2	3	3	7	5	-
Pątnów	15	2	-	2	5	5	3	3	1	9	2
Skomlin	15	8	1	6	1	6	1	3	10	2	-
Wierzchnas	15	5	-	4	3	6	2	6	6	2	1
Powiat wieruszowski ...	105	24	11	16	31	34	13	29	45	25	6
Gminy miejsko-wiejskie: <i>Urban-rural gminas:</i>											
Wieruszów	15	1	1	4	4	4	2	8	6	1	-
Gminy wiejskie: <i>Rural gminas:</i>											
Bolesławiec	15	9	1	2	2	8	2	2	10	2	1
Czastary	15	5	1	2	9	3	-	6	6	3	-
Galewice	15	1	1	3	2	7	2	2	5	6	2
Lututów	15	5	3	1	5	5	1	3	8	4	-
Łubnice	15	-	3	1	5	3	3	2	4	7	2
Sokolniki	15	3	1	3	4	4	3	6	6	2	1

^a Bez gmin mających status miasta na prawach powiatu.

^a Excluding gminas that are also cities with powiat status.

TABL. 2 (12). **RADNI RAD GMIN^a WEDŁUG PŁCI, WIEKU I POZIOMU WYKSZTAŁCENIA W 2014 R. (cd.)**
Stan w dniu 31 XII
COUNCILLORS OF GMINA^a COUNCILS BY SEX, AGE AND EDUCATIONAL LEVEL IN 2014 (cont.)
As of 31 XII

WYSZCZEGÓLNIENIE SPECIFICATION	Ogółem Total	W tym kobiety Of which women	Z liczby ogółem — w wieku Of total number — at age					Z liczby ogółem — z wykształceniem Of total number — with education			
			18—29 lat	30—39	40—49	50—59	60 lat i więcej and more	wyższym tertiary	policeal- nym i średnim post- -second- ary and second- ary	zasad- niczym zawo- dowym basic voca- tional	gimna- zjalnym i pod- stawo- wym lower second- ary and primary
PODREGION SIERADZKI (dok.) SUBREGION (cont.)											
Powiat zduńskowolski	66	21	3	13	23	18	9	25	32	7	2
Gminy miejskie: <i>Urban gminas:</i>											
Zduńska Wola	21	4	1	8	5	6	1	16	5	-	-
Gminy miejsko-wiejskie: <i>Urban-rural gminas:</i>											
Szadek	15	5	1	1	7	3	3	4	8	3	-
Gminy wiejskie: <i>Rural gminas:</i>											
Zapolice	15	7	-	1	4	5	5	2	9	2	2
Zduńska Wola	15	5	1	3	7	4	-	3	10	2	-
PODREGION SKIERNIEWICKI	670	164	55	132	179	204	100	199	260	179	32
Powiat kutnowski	169	46	11	28	51	52	27	44	69	50	6
Gminy miejskie: <i>Urban gminas:</i>											
Kutno	19	4	-	2	8	7	2	10	6	2	1
Gminy miejsko-wiejskie: <i>Urban-rural gminas:</i>											
Krośnice	15	4	1	2	3	7	2	4	9	2	-
Żychlin	15	7	-	3	5	6	1	7	6	2	-
Gminy wiejskie: <i>Rural gminas:</i>											
Bedlno	15	4	-	4	4	3	4	3	6	2	4
Dąbrowice	15	5	-	1	7	6	1	1	4	9	1
Krzyżanów	15	2	2	2	2	3	6	3	8	4	-
Kutno	15	4	1	3	6	4	1	4	8	3	-
Łanięta	15	3	1	3	5	3	3	3	5	7	-
Nowe Ostrowy	15	5	1	1	5	5	3	2	6	7	-
Oporów	15	4	4	5	2	3	1	4	6	5	-
Strzelce	15	4	1	2	4	5	3	3	5	7	-
Powiat łęczycki	120	26	10	28	30	34	18	45	36	31	8
Gminy miejskie: <i>Urban gminas:</i>											
Łęczyca	15	1	1	4	3	5	2	8	6	1	-
Gminy wiejskie: <i>Rural gminas:</i>											
Daszyna	15	4	-	3	6	3	3	7	4	4	-
Góra Świętej Małgorzaty	15	3	1	-	5	6	3	4	1	7	3
Grabów	15	3	3	4	1	5	2	6	4	4	1
Łęczyca	15	3	1	-	2	6	6	3	4	5	3
Piątek	15	4	-	7	4	3	1	5	5	4	1
Świnice Warckie	15	4	2	3	5	4	1	4	6	5	-
Witonia	15	4	2	7	4	2	-	8	6	1	-

^a Bez gmin mających status miasta na prawach powiatu.

^a Excluding gminas that are also cities with powiat status.

TABL. 2 (12). **RADNI RAD GMIN^a WEDŁUG PŁCI, WIEKU I POZIOMU WYKSZTAŁCENIA W 2014 R. (dok.)**
Stan w dniu 31 XII
COUNCILLORS OF GMINA^a COUNCILS BY SEX, AGE AND EDUCATIONAL LEVEL IN 2014 (cont.)
As of 31 XII

WYSZCZEGÓLNIENIE SPECIFICATION	Ogółem Total	W tym kobiety Of which women	Z liczby ogółem — w wieku Of total number — at age					Z liczby ogółem — z wykształceniem Of total number — with education			
			18—29 lat	30—39	40—49	50—59	60 lat i więcej and more	wyższym tertiary	połiceal- nym i średnim post- -second- ary and second- ary	zasad- niczym zawo- dowym basic voca- tional	gimna- zjalnym i pod- stawo- wym lower second- ary and primary
PODREGION SKIERNIEWICKI (dok.) SUBREGION (cont.)											
Powiat łowicki	156	26	20	27	43	50	16	46	67	38	5
Gminy miejskie: <i>Urban gminas:</i>											
Łowicz	21	3	4	4	5	4	4	12	6	3	-
Gminy wiejskie: <i>Rural gminas:</i>											
Bielawy	15	2	-	2	4	7	2	2	8	4	1
Chąśno	15	3	3	3	3	5	1	4	6	4	1
Domaniewice	15	3	4	2	5	4	-	5	5	5	-
Kiernozia	15	3	2	4	6	2	1	5	6	3	1
Kocierzew Południowy	15	3	2	2	1	9	1	2	4	8	1
Łowicz	15	2	-	3	4	6	2	3	6	6	-
Łyszkowice	15	4	2	4	5	3	1	4	11	-	-
Nieborów	15	2	2	1	6	4	2	5	8	2	-
Zduny	15	1	1	2	4	6	2	4	7	3	1
Powiat rawski	90	21	7	21	25	22	15	23	34	27	6
Gminy miejskie: <i>Urban gminas:</i>											
Rawa Mazowiecka	15	2	1	2	5	2	5	9	5	1	-
Gminy miejsko-wiejskie: <i>Urban-rural gminas:</i>											
Biała Rawska	15	1	-	3	5	5	2	3	7	5	-
Gminy wiejskie: <i>Rural gminas:</i>											
Cielądz	15	4	1	5	5	2	2	3	6	4	2
Rawa Mazowiecka	15	4	-	6	3	4	2	4	4	6	1
Regnów	15	6	1	-	4	6	4	-	4	8	3
Sadkowice	15	4	4	5	3	3	-	4	8	3	-
Powiat skierniewicki	135	45	7	28	30	46	24	41	54	33	7
Gminy wiejskie: <i>Rural gminas:</i>											
Bolimów	15	7	1	6	-	6	2	7	6	2	-
Gluchów	15	2	2	3	1	6	3	3	6	6	-
Godzianów	15	6	1	2	4	5	3	4	7	2	2
Kowiesy	15	6	-	1	4	8	2	4	4	6	1
Lipce Reymontowskie	15	5	-	2	5	6	2	5	5	4	1
Maków	15	5	1	5	2	3	4	7	5	2	1
Nowy Kawęczyn	15	7	1	4	7	1	2	5	7	3	-
Skierniewice	15	3	1	2	3	8	1	4	6	4	1
Słupia	15	4	-	3	4	3	5	2	8	4	1

^a Bez gmin mających status miasta na prawach powiatu.

^a Excluding gminas that are also cities with powiat status.

TABL. 3 (13). **RADNI RAD POWIATÓW I RAD MIAST W MIASTACH NA PRAWACH POWIATU WEDŁUG PŁCI, WIEKU I POZIOMU WYKSZTAŁCENIA W 2014 R.**
Stan w dniu 31 XII

COUNCILLORS OF POWIAT COUNCILS AND CITY COUNCILS IN CITIES WITH POWIAT STATUS BY SEX, AGE AND EDUCATIONAL LEVEL IN 2014
As of 31 XII

WYSZCZEGÓLNIENIE SPECIFICATION	Ogółem Total	W tym kobiety Of which women	Z liczby ogółem — w wieku Of total number — at age					Z liczby ogółem — z wykształceniem Of total number — with education			
			18—29 lat	30—39	40—49	50—59	60 lat i więcej and more	wyższym tertiary	połiceal- nym i średnim post- -secon- dary and secondary	zasadni- czym za- wodowym basic voca- tional	gimna- zjalnym i pod- stawo- wym lower secondary and primary
WOJEWÓDZTWO VOIVODSHIP	499	105	23	115	111	166	84	386	101	11	1
Podregion łódzki Subregion	86	22	4	17	22	26	17	70	15	1	-
Powiaty: Powiats:											
brzeziński	15	5	1	4	2	4	4	12	2	1	-
łódzki wschodni	19	8	2	2	6	6	3	15	4	-	-
pabianicki	23	3	-	6	8	4	5	21	2	-	-
zgierski	29	6	1	5	6	12	5	22	7	-	-
Podregion m. Łódź Subregion	40	11	6	14	8	8	4	36	4	-	-
Miasto na prawach powiatu: City with powiat status:											
Łódź	40	11	6	14	8	8	4	36	4	-	-
Podregion piotrkowski Subregion	132	26	4	27	36	45	20	108	24	-	-
Powiaty: Powiats:											
bełchatowski	23	6	1	6	6	8	2	19	4	-	-
opoczyński	19	2	1	2	8	5	3	13	6	-	-
piotrkowski	21	5	1	7	1	9	3	16	5	-	-
radomszczański	23	5	-	4	6	9	4	21	2	-	-
tomaszowski	23	2	-	3	9	8	3	17	6	-	-
Miasto na prawach powiatu: City with powiat status:											
Piotrków Trybunalski	23	6	1	5	6	6	5	22	1	-	-
Podregion sieradzki Subregion	129	27	2	28	25	51	23	97	25	7	-
Powiaty: Powiats:											
łaski	17	3	-	3	2	9	3	14	3	-	-
pajęczański	17	2	-	4	5	5	3	11	4	2	-
podębicki	17	4	-	5	1	6	5	11	4	2	-
sieradzki	23	5	1	8	5	6	3	18	5	-	-
wieluński	19	3	1	2	6	8	2	14	4	1	-
wieruszowski	17	2	-	1	1	12	3	12	3	2	-
zduńskowolski	19	8	-	5	5	5	4	17	2	-	-
Podregion skierniewicki Subregion	112	19	7	29	20	36	20	75	33	3	1
Powiaty: Powiats:											
kutnowski	21	4	1	17	2	1	-	12	9	-	-
łęczycki	17	3	-	2	4	7	4	13	2	2	-
łowicki	21	4	-	5	4	7	5	15	5	1	-
rawski	17	3	1	3	2	8	3	9	8	-	-
skierniewicki	15	2	2	1	3	4	5	8	6	-	1
Miasto na prawach powiatu: City with powiat status:											
Skierniewice	21	3	3	1	5	9	3	18	3	-	-

DZIAŁ III

BEZPIECZEŃSTWO PUBLICZNE

Uwagi ogólne

1. W Roczniku prezentowane są dane statystyczne o przestępstwach stwierdzonych w zakończonych postępowaniach przygotowawczych na podstawie systemu statystyki kryminalnej Komendy Głównej Policji prowadzonego w porozumieniu z Ministerstwem Sprawiedliwości.

2. **Przestępstwo stwierdzone** jest to zdarzenie, co do którego w zakończonym postępowaniu przygotowawczym potwierdzono, że jest przestępstwem. Przestępstwo – zgodnie z Kodeksem karnym z 1997 r. obowiązującym od 1 IX 1998 r. (ustawa z dnia 6 VI 1997 r., Dz. U. Nr 88, poz. 553, z późniejszymi zmianami) – jest to zbrodnia lub występki ścigany z oskarżenia publicznego lub z oskarżenia prywatnego, zgodnie z Kodeksem karnym skarbowym, obowiązującym od 17 X 1999 r. (ustawa z dnia 10 IX 1999 r., jednolity tekst Dz. U. 2013, poz. 186, z późniejszymi zmianami) – jest to przestępstwo skarbowe.

Przestępstwo stwierdzone w zakończonym postępowaniu przygotowawczym, w którym ustalono przynajmniej jednego podejrzanego, jest to przestępstwo wykryte.

Informacje o przestępstwach stwierdzonych i wskaźnikach wykrywalności sprawców przestępstw pochodzą z policyjnych systemów informacyjnych.

W 2014 r. dane nie obejmują czynów karalnych popełnionych przez nieletnich; zgodnie ze zmienioną metodologią stwierdzenie popełnienia czynów karalnych przez nieletnich dokonywane jest w postępowaniu sądowym po uprzednim przekazaniu przez policję akt w sprawach nieletnich do sądu rodzinnego.

3. **Wskaźnik wykrywalności sprawców przestępstw** jest to stosunek liczby przestępstw wykrytych w danym roku (łącznie z wykrytymi po podjęciu z umorzenia) do liczby przestępstw stwierdzonych w danym roku, powiększonej o liczbę przestępstw stwierdzonych w podjętych postępowaniach, a umorzonych w latach poprzednich z powodu niewykrycia sprawców.

CHAPTER III

PUBLIC SAFETY

General notes

1. In the Yearbook statistical data are presented concerning ascertained crimes in completed preparatory proceedings, on the basis of the criminal statistics system of the National Police Headquarters conducted in cooperation with the Ministry of Justice.

2. An **ascertained crime** is an event, which after the completion of preparatory proceedings was confirmed as a crime. In connection with the Criminal Code of 1997, valid since 1 IX 1998 (the law dated 6 VI 1997, Journal of Laws No. 88, item 553, with later amendments) crime is a felony or misdemeanour prosecuted upon by public accusation or private accusation, in connection with the Penal Fiscal Code valid since 17 X 1999 (the law dated 10 IX 1999, uniform text Journal of Laws 2013, item 186, with later amendments) – is a fiscal offence.

An ascertained crime in completed preparatory proceeding, in which least one suspect was found is a detected crime.

Information regarding ascertained crimes and rates of detectability of delinquents in ascertained crimes come from police information system.

In 2014 data do not include punishable acts committed by juveniles; in accordance with the amended methodology, the specification of the number of juveniles committing punishable acts take place during court proceedings after the police provides records in juveniles cases to the family court.

3. **The rate of detectability of delinquents** is the relation of the number of detected crimes in a given year (including those detected after resumption following discontinuance) to the total number of crimes ascertained in a given year, plus the number of crimes recorded in commenced proceedings and discontinued in previous years due to undetected delinquents.

TABL. 1 (14). PRZESTĘPSTWA STWIERDZONE PRZEZ POLICJĘ^a W ZAKOŃCZONYCH POSTĘPOWANIACH PRZYGOTOWAWCZYCH W 2014 R.ASCERTAINED CRIMES BY THE POLICE^a IN COMPLETED PREPARATORY PROCEEDINGS IN 2014

WYSZCZEGÓLNIENIE SPECIFICATION	Ogółem Grand total	W tym przestępstwa Of which crimes			Z liczby ogółem przestępstwa Of grand total crimes		
		o charakterze kryminalnym criminal	o charakterze gospodarczym economic	drogowe traffic	przeciwko życiu i zdrowiu against life and health	przeciwko mieniu against property	
						razem total	w tym kradzież samochodu of which automobile theft
WOJEWÓDZTWO	51927	37009	7323	5604	1396	30530	1148
VOIVODSHIP							
Podregion łódzki	6163	4359	669	853	144	3307	128
Subregion							
Powiaty:							
Powiats:							
brzeziński	500	323	58	87	14	219	6
łódzki wschodni	1049	713	98	196	27	543	19
pabianicki	1838	1323	224	210	35	1107	37
zgierski	2776	2000	289	360	68	1438	66
Podregion m. Łódź	20601	16566	2459	1189	563	14710	681
Subregion							
Miasto na prawach powiatu:							
City with powiat status:							
Łódź	20601	16566	2459	1189	563	14710	681
Podregion piotrkowski	11538	7393	1989	1596	354	5931	139
Subregion							
Powiaty:							
Powiats:							
belchatowski	2655	1379	605	363	83	1296	31
opoczyński	1183	835	141	168	37	544	14
piotrkowski	1090	783	60	211	40	461	8
radomszczński	2259	1388	446	351	70	1116	21
tomaszowski	2116	1521	203	332	64	1064	28
Miasto na prawach powiatu:							
City with powiat status:							
Piotrków Trybunalski	2235	1487	534	171	60	1450	37
Podregion sieradzki	7645	4734	1284	1181	149	3660	138
Subregion							
Powiaty:							
Powiats:							
łaski	759	538	65	112	16	420	33
pajęczański	526	305	48	131	12	203	4
poddębicki	681	469	65	106	16	353	18
sieradzki	2229	1201	591	351	36	1070	30
wieluński	1383	826	247	225	34	639	11
wieruszowski	812	497	133	123	6	321	-
zduńskowski	1255	898	135	133	29	654	42
Podregion skierniewicki	5980	3957	922	785	186	2922	62
Subregion							
Powiaty:							
Powiats:							
kutnowski	1746	1139	201	258	43	893	21
łęczycki	602	400	49	115	11	282	3
łowicki	1214	828	196	135	40	611	13
rawski	890	589	119	147	35	393	12
skierniewicki	490	359	54	63	17	248	-
Miasto na prawach powiatu:							
City with powiat status:							
Skierniewice	1038	642	303	67	40	495	13

^a Patrz uwagi ogólne do rozdziału „Bezpieczeństwo publiczne”, ust. 2.
Źródło: dane Komendy Wojewódzkiej Policji w Łodzi.

^a See general notes to the chapter “Public safety”, item. 2.
Source: data of the Voivodship Police Headquarters in Łódź.

MAPA ADMINISTRACYJNA WOJEWÓDZTWA ŁÓDZKIEGO
STAN W DNIU 31 XII 2014
ADMINISTRATIVE MAP OF ŁÓDZKIE VOIVODSHIP
AS OF 31 XII 2014



Granica województwa
Voivodship's border

Granice powiatów
Powiat's border

Granice gmin
Gmina's border

Łódź

Nazwy miast na prawach powiatu
Names of cities with powiat status

Podregion łódzki
Łódzki subregions

Podregion piotrkowski
Piotrkowski subregions

Podregion m. Łódź
City of Łódź

Podregion sieradzki
Sieradzki subregions

Podregion skierniewicki
Skierniewicki subregions

LUDNOŚĆ W 2014 R.
Stan w dniu 31 XII
POPULATION IN 2014
As of 31 XII

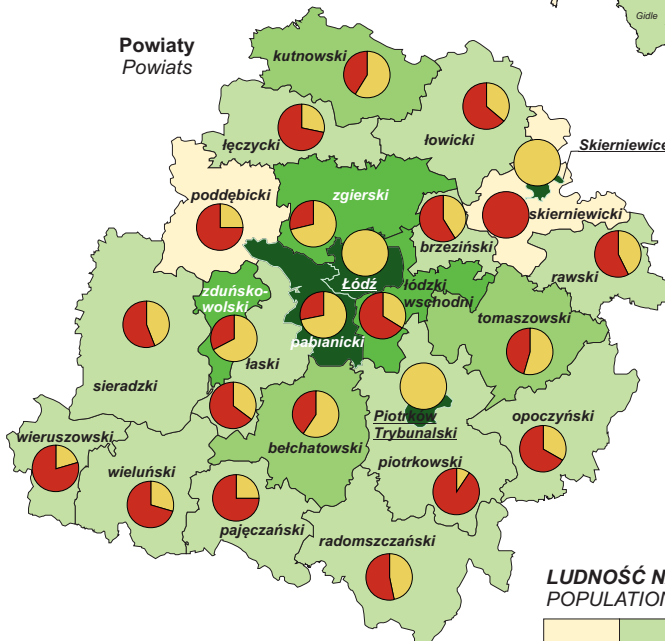
LUDNOŚĆ NA 1 KM²
POPULATION PER KM²



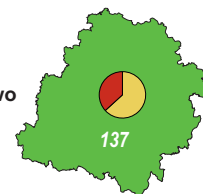
LUDNOŚĆ
POPULATION

wiejska
rural areas

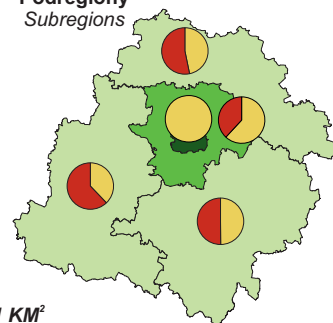
miejska
urban areas




Województwo
Voivodship



Podregiony
Subregions



LUDNOŚĆ NA 1 KM²
POPULATION PER KM²



TABL. 2 (15). WSKAŹNIKI WYKRYWALNOŚCI SPRAWCÓW PRZESTĘPSTW STWIERDZONYCH PRZEZ POLICJĘ^a W 2014 R.RATES OF DETECTABILITY OF DELINQUENTS IN ASCERTAINED CRIMES BY THE POLICE^a IN 2014

WYSZCZEGÓLNIENIE SPECIFICATION	Ogółem Total	W tym przestępstw Of which crimes		
		o charakterze kryminalnym criminal	o charakterze gospodarczym economic	drogowych traffic
		w %	in %	
WOJEWÓDZTWO	58,7	46,8	80,3	98,4
VOIVODSHIP				
Podregion łódzki	64,5	.	.	.
Subregion				
Powiaty:				
Powiats:				
brzeziński	71,0	59,1	79,3	100,0
łódzki wschodni	66,6	54,8	76,5	99,0
pabianicki	59,4	48,8	74,3	98,1
zgierski	66,0	57,4	72,7	98,1
Podregion m. Łódź	42,9	34,1	70,8	97,5
Subregion				
Miasto na prawach powiatu:				
City with powiat status:				
Łódź	42,9	34,1	70,8	97,5
Podregion piotrkowski	70,7	.	.	.
Subregion				
Powiaty:				
Powiats:				
bełchatowski	77,2	60,8	90,9	98,4
opoczyński	67,1	56,0	88,7	100,0
piotrkowski	71,2	62,8	81,7	98,1
radomszczański	78,6	68,9	91,3	97,4
tomaszowski	66,5	57,6	72,9	99,4
Miasto na prawach powiatu:				
City with powiat status:				
Piotrków Trybunalski	61,0	45,7	90,3	98,3
Podregion sieradzki	70,4	.	.	.
Subregion				
Powiaty:				
Powiats:				
łaski	57,1	43,3	76,9	98,2
pajęczański	76,3	65,5	62,5	99,2
poddębicki	63,6	50,7	80,0	99,1
sieradzki	69,5	48,4	91,5	99,4
wieluński	79,0	70,2	85,8	99,1
wieruszowski	80,3	71,6	87,2	99,2
zduńskowolski	65,4	57,9	66,9	97,0
Podregion skierniewicki	50,0	.	.	.
Subregion				
Powiaty:				
Powiats:				
kutnowski	66,7	53,0	80,7	99,2
łęczycki	76,8	68,0	81,6	99,1
łowicki	71,7	64,1	79,6	99,3
rawski	71,0	58,5	92,4	97,3
skierniewicki	61,8	52,0	83,3	96,8
Miasto na prawach powiatu:				
City with powiat status:				
Skierniewice	70,0	56,6	91,5	100,0

^a Patrz uwagi ogólne do rozdziału „Bezpieczeństwo publiczne”, ust. 2.
Źródło: dane Komendy Wojewódzkiej Policji w Łodzi.

^a See general notes to the chapter “Public safety”, item. 2.
Source: data of the Voivodship Police Headquarters in Łódź.

DZIAŁ IV LUDNOŚĆ

Uwagi ogólne

1. Tablice działu opracowano na podstawie:
 - 1) bilansów stanu i struktury ludności na terenie gminy. Bilanse ludności sporządzane są dla okresów międzyspisywanych w oparciu o wyniki ostatniego spisu powszechnego, przy uwzględnieniu:
 - a) zmian w danym okresie spowodowanych ruchem naturalnym (urodzenia, zgony) i migracjami ludności (zameldowania i wymeldowania na pobyt stały z innych gmin i z zagranicy), a także przesunięciami adresowymi ludności z tytułu zmian administracyjnych,
 - b) różnicy między liczbą osób zameldowanych na pobyt czasowy ponad 3 miesiące (do 2005 r. — ponad 2 miesiące) na terenie gminy a liczbą osób czasowo nieobecnych (zameldowania i wymeldowania na pobyt czasowy z/do gmin);
 - 2) rejestrów Ministerstwa Spraw Wewnętrznych — o migracjach wewnętrznych i zagranicznych ludności na pobyt stały;
 - 3) sprawozdawczości urzędów stanu cywilnego — o zarejestrowanych małżeństwach, urodzeniach i zgonach;
 - 4) sprawozdawczości sądów — o prawomocnie orzeczonych separacjach i rozwodach.
2. Dane o ludności oraz współczynniki demograficzne, a także przeliczenia na 1 mieszkańca (1000 ludności itp.) opracowano — jeśli nie zaznaczono inaczej — przyjmując jako bazę wyjściową:
 - dla lat 2000-2009 — wyniki Narodowego Spisu Powszechnego Ludności i Mieszkań 2002 (dla lat 2000–2002 według podziału administracyjnego obowiązującego w dniu 31 XII 2002 r.),
 - od 2010 r. — wyniki Narodowego Spisu Powszechnego Ludności i Mieszkań 2011 (dla lat 2010 i 2011 według podziału administracyjnego obowiązującego w dniu 31 XII 2011 r.).
3. Przez **ludność w wieku produkcyjnym** rozumie się ludność w wieku zdolności do pracy. Dla mężczyzn przyjęto wiek 18-64 lata, dla kobiet — 18-59 lat. Wśród ludności w wieku produkcyjnym wyróżnia się ludność **w wieku mobilnym**, tj. w wieku 18-44 lata i **niemobilnym**, tj. mężczyźni — 45-64 lata, kobiety — 45-59 lat. Przez ludność **w wieku nieprodukcyjnym** rozumie się ludność **w wieku przedprodukcyjnym**, tj. do 17 lat oraz **w wieku poprodukcyjnym**, tj. mężczyźni — 65 lat i więcej, kobiety — 60 lat i więcej.
4. Dane o **ruchu naturalnym ludności** w podziale terytorialnym opracowano:
 - małżeństwa — według miejsca zameldowania na pobyt stały męża przed ślubem (w przypadku, gdy mąż przed ślubem mieszkał za granicą, przyjmuje się miejsce zameldowania żony przed ślubem),
 - separacje — według miejsca zamieszkania osoby wnoszącej powództwo (w przypadku, gdy osoba wnosząca powództwo mieszka za granicą, przyjmuje się miejsce zamieszkania współmałżonka; w przypadku zgodnego wniosku stron przyjmuje się miejsce zamieszkania męża),

CHAPTER IV POPULATION

General notes

1. Chapter tables were compiled on the basis of:
 - 1) the balances of the size and structure of the in a gmina. Population balances are compiled for periods between censuses on the basis of the last census, taking into account:
 - a) changes in a given period connected with vital statistics (births, deaths) and migration of the population (registering and canceling registration for permanent residence from other gminas and from abroad) as well as address changes of the population due to changes in the administrative division,
 - b) difference between the number of people registered for temporary stay above 3 months (until 2005 — above 2 months) in a gmina and the number of people temporarily absent (registering and cancelling registration for temporary stay from/to other gminas);
 - 2) the registers of the Ministry of the Interior and Administration on internal and international migration of population for permanent residence;
 - 3) documentation of Civil Status Offices regarding registered marriages, births and deaths;
 - 4) documentation of regional courts — regarding legally valid decisions in actions for separation and divorce.
2. Data about population as well as demographic rates and indicators per capita (per 1000 of population etc.) were compiled — unless otherwise stated — on the basis:
 - for 2000-2009 — of the results of the Population and Housing Census 2002 (for 2000-2002 by the administrative division valid as of 31 XII 2002.);
 - since 2010 — the results of the Population and Housing Census 2011 (for 2010-2011 by the administrative division valid as of 31 XII 2011).
3. The **working age population** refers to males aged 18-64, and females aged 18-59. In this category the age groups of **mobility** (i.e. 18-44) and **non-mobility** (i.e. 45-64 for males and 45-59 for females) are distinguished. The **nonworking age population** is defined as the **pre-working age population**, i.e., up to the age of 17 and the **post-working age population**, i.e., 65 and more for males and 60 and more for females.
4. Data regarding the **vital statistics** according to territorial division were compiled as follows:
 - marriages — according to the husband's place of permanent residence before the marriage (in cases when the husband lived abroad before the marriage, the wife's place of residence before the marriage is used),
 - separations — according to the plaintiff's place of residence (in case when person filing petition residing abroad, place of residence of a spouse has been taken; in cases unanimous petition of both of persons — residence of husband is used),

- rozwoły — według miejsca zamieszkania osoby wnoszącej powództwo (w przypadku, gdy osoba wnosząca powództwo mieszka za granicą, przyjmuje się miejsce zamieszkania współmałżonka),
- urodzenia — według miejsca zameldowania na pobyt stały matki noworodka,
- zgony — według miejsca zameldowania na pobyt stały osoby zmarłej.

Dane o **małżeństwach** uwzględniają związki małżeńskie zawarte w formie przewidzianej prawem w urzędach stanu cywilnego. Na mocy ustawy z dnia 24 VII 1998 r. (Dz. U. Nr 117, poz. 757) w urzędach stanu cywilnego rejestrowane są także małżeństwa podlegające prawu wewnętrznemu Kościoła lub Związku Wyznaniowego zawarte w obecności duchownego. Małżeństwo zawarte w tej formie podlega prawu polskiemu i pociąga za sobą takie same skutki cywilnoprawne, jak małżeństwo zawarte przed kierownikiem urzędu stanu cywilnego.

Małżeństwa wyznaniowe mogą być zawierane jedynie w dziesięciu Kościołach i Związku Wyznaniowym: Kościół Katolicki, Polski Autokefaliczny Kościół Prawosławny, Kościół Ewangelicko-Augsburski, Kościół Ewangelicko-Reformowany, Kościół Ewangelicko-Methodystyczny, Kościół Chrześcijan Baptystów, Kościół Adwentystów Dnia Siódmego, Kościół Polskokatolicki, Związek Gmin Wyznaniowych Żydowskich, Kościół Starokatolicki Mariawitów, Kościół Zielonoświątkowy.

Przyrost naturalny ludności stanowi różnicę między liczbą urodzeń żywych i zgonów w danym okresie.

Przez **niemowlęta** rozumie się dzieci w wieku poniżej 1 roku.

Dane o urodzeniach i zgonach (w tym zgonach niemowląt) prezentowane są zgodnie z kryteriami definicji urodzenia i zgonu noworodka rekomendowanej przez Światową Organizację Zdrowia.

5. Dane o migracjach wewnętrznych ludności opracowano na podstawie informacji ewidencyjnych o zameldowaniach osób na pobyt stały. Informacje te nie uwzględniają zmian adresu w obrębie tej samej gminy (miasta), z wyjątkiem gmin miejsko-wiejskich, dla których został zachowany podział na tereny miejskie i wiejskie.

6. Dane o migracjach zagranicznych ludności opracowano na podstawie informacji ewidencyjnych gmin o zameldowaniach osób przyjeżdżających do Polski na pobyt stały (imigracja) oraz o wymeldowaniach osób wyjeżdżających z Polski za granicę na stałe (emigracja).

7. Napływ ludności obejmuje zameldowania na pobyt stały, odpływ — wymeldowania ze stałego miejsca zamieszkania.

8. Współczynniki dotyczące ruchu naturalnego i migracji ludności w podziale terytorialnym obliczono jako iloraz liczby faktów określonego rodzaju i liczby ludności według stanu w dniu 30 VI: do 2009 r. — zameldowanej na pobyt stały, od 2010 r. — faktycznie zamieszkałej.

- divorces — according to the plaintiff's place of residence (in case when person filing petition residing abroad, place of residence of a spouse has been taken),
- births — according to the mother's place of permanent residence,
- deaths — according to the place of permanent residence of the deceased.

The data on marriages refers to marriages contracted according to lawful rules at the civil status offices. On the basis of the Law dated 24 VII 1998 (Journal of Laws, No. 117, item 757) in the local civil status offices in Poland are registered all marriages, including those based on the internal law of the Churches or the Religious Associations. Marriages contracted (on the basis of canon law marriages) subordinate the civil Polish laws and induce due to the same civil and law consequences as marriages contracted in the local civil status offices.

The religious marriages may be contracted in the ten Churches and Religious Associations: Kościół Katolicki, Polski Autokefaliczny Kościół Prawosławny, Kościół Ewangelicko-Augsburski, Kościół Ewangelicko-Reformowany, Kościół Ewangelicko-Methodystyczny, Kościół Chrześcijan Baptystów, Kościół Adwentystów Dnia Siódmego, Kościół Polskokatolicki, Związek Gmin Wyznaniowych Żydowskich, Kościół Starokatolicki Mariawitów, Kościół Zielonoświątkowy.

Natural increase of the population accounts for the difference between the number of live births and deaths in a given period.

Infant is a child under the age of 1.

Data by births and deaths (including infant deaths) are presented according to criteria of the definition of infant births and deaths recommended by the World Health Organization (WHO).

5. Data regarding migration of the population were compiled on the basis of information regarding the registration for permanent residence. This information does not include changes of address within the same gmina (town), with the exception of urban-rural gminas for which the division into urban and rural areas has been kept.

6. Data regarding international migration of the population were compiled on the basis of gmina documentation regarding the registration of people arriving to Poland for permanent residence (immigration) as well as regarding the removal from registration of people leaving Poland for permanent residence abroad (emigration).

7. The inflow of the population includes registration of arrival for permanent residence, outflow - registration of departure from permanent residence.

8. Rates concerning vital statistics and migration of the population according to territorial division were calculated as the ratio of the number of defined events to the number of population as of 30 VI: until 2009 — registered for permanent residence,— since 2010 — de facto population (population actually residing).

TABL. 1 (16). POWIERZCHNIA I LUDNOŚĆ W 2014 R.

Stan w dniu 31 XII

AREA AND POPULATION IN 2014

As of 31 XII

WYSZCZEGÓLNIENIE SPECIFICATION	Powierzchnia w km ² Area in km ²	Ludność Population				Kobiety na 100 mężczyzn Females per 100 males
		ogółem total	mężczyźni males	kobiety females	na 1 km ² per 1 km ²	
WOJEWÓDZTWO VOIVODSHIP	18219	2504136	1193418	1310718	137	110
miasta	1158	1583389	736303	847086	1368	115
urban areas						
wieś	17061	920747	457115	463632	54	101
rural areas						
PODREGION ŁÓDZKI SUBREGION	2206	385647	183338	202309	175	110
Powiat brzeziński	359	30945	14972	15973	86	107
Gmina miejska:						
Urban gmina:						
Brzeziny	22	12577	5925	6652	583	112
Gminy wiejskie:						
Rural gminas:						
Brzeziny	107	5574	2739	2835	52	104
Dmosin	100	4529	2223	2306	45	104
Jeżów	64	3476	1720	1756	54	102
Rogów	66	4789	2365	2424	72	102
Powiat łódzki wschodni	500	70132	33724	36408	140	108
Gminy miejsko-wiejskie:						
Urban-rural gminas:						
Koluszki	157	23656	11254	12402	150	110
w tym miasto	11	13370	6312	7058	1351	112
of which city						
Rzgów	66	9958	4838	5120	150	106
w tym miasto	17	3393	1637	1756	202	107
of which city						
Tuszyn	130	12232	5924	6308	94	106
w tym miasto	23	7309	3459	3850	314	111
of which city						
Gminy wiejskie:						
Rural gminas:						
Andrespol	23	13330	6321	7009	571	111
Brójce	70	6321	3134	3187	92	102
Nowosolna	54	4635	2253	2382	86	106
Powiat pabianicki	492	119582	56057	63525	243	113
Gminy miejskie:						
Urban gminas:						
Konstantynów Łódzki	27	17857	8312	9545	655	115
Pabianice	33	67207	30891	36316	2037	118
Gminy wiejskie:						
Rural gminas:						
Dłutów	101	4476	2229	2247	44	101
Dobroń	95	7473	3669	3804	78	104
Ksawerów	14	7666	3660	4006	562	109
Lutomiersk	134	8027	3931	4096	60	104
Pabianice	88	6876	3365	3511	78	104
Powiat zgierski	855	164988	78585	86403	193	110
Gminy miejskie:						
Urban gminas:						
Głowno	20	14759	6985	7774	744	111
Ozorków	15	20068	9355	10713	1298	115
Zgierz	42	57390	26679	30711	1356	115

TABL. 1 (16). POWIERZCHNIA I LUDNOŚĆ W 2014 R. (cd.)

Stan w dniu 31 XII

AREA AND POPULATION IN 2014 (cont.)

As of 31 XII

WYSZCZEGÓLNIENIE SPECIFICATION	Powierzchnia w km ² Area in km ²	Ludność Population				Kobiety na 100 mężczyzn Females per 100 males
		ogółem total	mężczyźni males	kobiety females	na 1 km ² per 1 km ²	
PODREGION ŁÓDZKI (dok.) SUBREGION (cont.)						
Powiat zgierski (dok.) (cont.)						
Gminy miejsko-wiejskie: Urban-rural gminas:						
Aleksandrów Łódzki	116	30285	14508	15777	260	109
w tym miasto	14	21224	9991	11233	1536	112
of which city						
Stryków	158	12412	6116	6296	79	103
w tym miasto	8	3536	1720	1816	434	106
of which city						
Gminy wiejskie: Rural gminas:						
Głowno	105	4856	2436	2420	46	99
Ozorków	96	6917	3399	3518	72	104
Parzęczew	104	4987	2555	2432	48	95
Zgierz	199	13314	6552	6762	67	103
PODREGION M. ŁÓDŹ	293	706004	321304	384700	2408	120
SUBREGION						
Miasto na prawach powiatu:						
City with powiat status:						
Łódź	293	706004	321304	384700	2408	120
PODREGION PIOTRKOWSKI	5972	593256	288891	304365	99	105
SUBREGION						
Powiat bełchatowski	968	113238	55617	57621	117	104
Gmina miejska: Urban gmina:						
Bełchatów	35	59305	28981	30324	1712	105
Gmina miejsko-wiejska: Urban-rural gmina:						
Zelów	167	15139	7448	7691	91	103
w tym miasto	11	7785	3768	4017	724	107
of which city						
Gminy wiejskie: Rural gminas:						
Bełchatów	180	10679	5326	5353	59	101
Drużbice	113	5135	2534	2601	45	103
Kleszczów	125	5351	2663	2688	43	101
Kluki	119	4310	2107	2203	36	105
Rusiec	100	5198	2588	2610	52	101
Szczerców	129	8121	3970	4151	63	105
Powiat opoczyński	1040	77771	38505	39266	75	102
Gminy miejsko-wiejskie: Urban-rural gminas:						
Drzewica	118	10766	5322	5444	91	102
w tym miasto	5	3984	1959	2025	828	103
of which city						
Opoczno	191	34999	17082	17917	184	105
w tym miasto	25	21965	10642	11323	887	106
of which city						
Gminy wiejskie: Rural gminas:						
Białaczów	115	5897	2937	2960	51	101
Mniszków	124	4700	2399	2301	38	96
Paradyż	81	4468	2270	2198	55	97
Poświętne	141	3267	1670	1597	23	96
Ślawno	129	7584	3770	3814	59	101
Żarnów	141	6090	3055	3035	43	99

TABL. 1 (16). POWIERZCHNIA I LUDNOŚĆ W 2014 R. (cd.)

Stan w dniu 31 XII

AREA AND POPULATION IN 2014 (cont.)

As of 31 XII

WYSZCZEGÓLNIENIE SPECIFICATION	Powierzchnia w km ² Area in km ²	Ludność Population				Kobiety na 100 mężczyzn Females per 100 males
		ogółem total	mężczyźni males	kobiety females	na 1 km ² per 1 km ²	
PODREGION PIOTRKOWSKI (cd.) SUBREGION (cont.)						
Powiat piotrkowski	1429	91534	45146	46388	64	103
Gminy miejsko-wiejskie: <i>Urban-rural gminas:</i>						
Sulejów	188	16308	8082	8226	87	102
w tym miasto	26	6360	3114	3246	242	104
of which city						
Wolbórz	152	7774	3815	3959	51	104
w tym miasto	15	2362	1133	1229	156	108
of which city						
Gminy wiejskie: <i>Rural gminas:</i>						
Aleksandrów	144	4383	2182	2201	30	101
Czarnocin	72	4078	1983	2095	57	106
Gorzkowice	102	8607	4223	4384	84	104
Grabica	128	6134	3087	3047	48	99
Łęki Szlacheckie	109	3602	1825	1777	33	97
Moszczenica	111	12915	6267	6648	116	106
Ręczno	89	3570	1775	1795	40	101
Rozprza	163	12274	6024	6250	75	104
Wola Krzysztoporska	171	11889	5883	6006	70	102
Powiat radomszczanski	1443	115832	56758	59074	80	104
Gmina miejska: <i>Urban gmina:</i>						
Radomsko	51	47399	22471	24928	922	111
Gminy miejsko-wiejskie: <i>Urban-rural gminas:</i>						
Kamieńsk	96	6107	3049	3058	63	100
w tym miasto	12	2875	1410	1465	240	104
of which city						
Przedbórz	190	7361	3670	3691	39	101
w tym miasto	6	3697	1763	1934	608	110
of which city						
Gminy wiejskie: <i>Rural gminas:</i>						
Dobryszycze	51	4392	2190	2202	86	101
Gidle	116	6292	3170	3122	54	98
Gomunice	62	5948	2944	3004	95	102
Kobiele Wielkie	102	4471	2239	2232	44	100
Kodrąb	106	4649	2309	2340	44	101
Lgota Wielka	63	4359	2153	2206	69	102
Ładzice	83	4855	2490	2365	59	95
Masłowice	116	4294	2127	2167	37	102
Radomsko	86	5631	2793	2838	66	102
Wielgomłynny	123	4738	2443	2295	38	94
Żytno	198	5336	2710	2626	27	97
Powiat tomaszowski	1025	119273	57319	61954	116	108
Gmina miejska: <i>Urban gmina:</i>						
Tomaszów Mazowiecki	42	64513	30356	34157	1562	113
Gminy wiejskie: <i>Rural gminas:</i>						
Będków	57	3344	1681	1663	58	99
Budziszewice	30	2219	1095	1124	74	103
Czerniewice	128	5166	2582	2584	40	100
Inowódz	98	3872	1872	2000	40	107
Lubochnia	131	7199	3561	3638	55	102
Rokiciny	91	6180	2994	3186	68	106
Rzeczycza	109	4728	2432	2296	44	94
Tomaszów Mazowiecki	150	10773	5302	5471	72	103
Ujazd	97	7906	3795	4111	82	108
Żelechlinek	92	3373	1649	1724	37	105

TABL. 1 (16). **POWIERZCHNIA I LUDNOŚĆ W 2014 R. (cd.)**

Stan w dniu 31 XII

AREA AND POPULATION IN 2014 (cont.)

As of 31 XII

WYSZCZEGÓLNIENIE SPECIFICATION	Powierzchnia w km ² Area in km ²	Ludność Population				Kobiety na 100 mężczyzn Females per 100 males
		ogółem total	mężczyźni males	kobiety females	na 1 km ² per 1 km ²	
PODREGION						
PIOTRKOWSKI (dok.)						
SUBREGION (cont.)						
Miasto na prawach powiatu:						
City with powiat status:						
Piotrków Trybunalski	67	75608	35546	40062	1124	113
PODREGION SIERADZKI	5666	451711	221400	230311	80	104
SUBREGION						
Powiat łaski	618	50551	24693	25858	82	105
Gmina miejsko-wiejska:						
Urban-rural gmina:						
Łask	145	28099	13551	14548	193	107
w tym miasto	15	17897	8453	9444	1142	112
of which city						
Gminy wiejskie:						
Rural gminas:						
Buczek	92	5107	2534	2573	55	102
Sędziejowice	120	6411	3158	3253	53	103
Widawa	179	7556	3743	3813	42	102
Wodzierady	82	3378	1707	1671	41	98
Powiat pajęczański	804	52293	26005	26288	65	101
Gminy miejsko-wiejskie:						
Urban-rural gminas:						
Działoszyn	121	12825	6392	6433	106	101
w tym miasto	5	6147	3028	3119	1244	103
of which city						
Pajęczno	114	11720	5773	5947	103	103
w tym miasto	20	6791	3312	3479	336	105
of which city						
Gminy wiejskie:						
Rural gminas:						
Kielczygłów	87	4170	2103	2067	48	98
Nowa Brzeźnica	135	4710	2374	2336	35	98
Rząśnia	86	4820	2393	2427	56	101
Siemkowice	100	4852	2420	2432	49	100
Strzelce Wielkie	78	4700	2335	2365	60	101
Sulmierzyce	83	4496	2215	2281	54	103
Powiat poddębicki	881	41788	20673	21115	47	102
Gminy miejsko-wiejskie:						
Urban-rural gminas:						
Poddębice	225	15910	7747	8163	71	105
w tym miasto	6	7771	3666	4105	1324	112
of which city						
Uniejów	129	7183	3541	3642	56	103
w tym miasto	12	3051	1427	1624	249	114
of which city						
Gminy wiejskie:						
Rural gminas:						
Dalików	115	3847	1956	1891	34	97
Pęczniew	128	3522	1761	1761	28	100
Wartkowice	140	6284	3125	3159	45	101
Zadzim	144	5042	2543	2499	35	98
Powiat sieradzki	1491	119622	58456	61166	80	105
Gmina miejska:						
Urban gmina:						
Sieradz	51	43071	20320	22751	841	112

TABL. 1 (16). POWIERZCHNIA I LUDNOŚĆ W 2014 R. (cd.)

Stan w dniu 31 XII

AREA AND POPULATION IN 2014 (cont.)

As of 31 XII

WYSZCZEGÓLNIENIE SPECIFICATION	Powierzchnia w km ² Area in km ²	Ludność Population				Kobiety na 100 mężczyzn Females per 100 males
		ogółem total	mężczyźni males	kobiety females	na 1 km ² per 1 km ²	
PODREGION SIERADZKI (cd.) SUBREGION (cont.)						
Powiat sieradzki (dok.) (cont.)						
Gminy miejsko-wiejskie: Urban-rural gminas:						
Błaszki	201	14866	7404	7462	74	101
w tym miasto	2	2241	1075	1166	1383	108
of which city						
Warta	254	12880	6285	6595	51	105
w tym miasto	11	3339	1626	1713	308	105
of which city						
Złoczew	117	7257	3559	3698	62	104
w tym miasto	14	3378	1603	1775	245	111
of which city						
Gminy wiejskie: Rural gminas:						
Brąszewice	107	4526	2286	2240	42	98
Brzeźnio	129	6338	3173	3165	49	100
Burzenin	120	5600	2844	2756	47	97
Goszczanów	122	5626	2828	2798	46	99
Klonowa	95	2962	1456	1506	31	103
Sieradz	182	10387	5272	5115	57	97
Wróblew	113	6109	3029	3080	54	102
Powiat wieluński	926	77513	37889	39624	84	105
Gmina miejsko-wiejska: Urban-rural gmina:						
Wieluń	131	32191	15400	16791	246	109
w tym miasto	17	23300	11038	12262	1381	111
of which city						
Gminy wiejskie: Rural gminas:						
Biała	74	5515	2761	2754	74	100
Czarnożyły	70	4569	2273	2296	66	101
Konopnica	83	3911	1925	1986	47	103
Mokrsko	78	5465	2747	2718	70	99
Osjaków	101	4810	2383	2427	48	102
Ostrówek	101	4539	2227	2312	45	104
Pątnów	115	6539	3219	3320	57	103
Skomlin	55	3394	1694	1700	61	100
Wierzchlas	118	6580	3260	3320	55	102
Powiat wierszowski	577	42196	20887	21309	73	102
Gmina miejsko-wiejska: Urban-rural gmina:						
Wierszów	97	14275	6987	7288	147	104
w tym miasto	6	8653	4184	4469	1449	107
of which city						
Gminy wiejskie: Rural gminas:						
Bolesławiec	64	4072	2056	2016	63	98
Czastary	63	3953	1956	1997	63	102
Galewice	136	6248	3113	3135	46	101
Lututów	76	4645	2307	2338	61	101
Łubnice	61	4131	2040	2091	68	103
Sokolniki	80	4872	2428	2444	61	101

TABL. 1 (16). POWIERZCHNIA I LUDNOŚĆ W 2014 R. (cd.)

Stan w dniu 31 XII

AREA AND POPULATION IN 2014 (cont.)

As of 31 XII

WYSZCZEGÓLNIENIE SPECIFICATION	Powierzchnia w km ² Area in km ²	Ludność Population				Kobiety na 100 mężczyzn Females per 100 males
		ogółem total	mężczyźni males	kobiety females	na 1 km ² per 1 km ²	
PODREGION SIERADZKI (dok.) SUBREGION (cont.)						
Powiat zduńskowolski	369	67748	32797	34951	183	107
Gmina miejska: Urban gmina:						
Zduńska Wola	25	43310	20515	22795	1763	111
Gmina miejsko-wiejska: Urban-rural gmina:						
Szadek	152	7420	3671	3749	49	102
w tym miasto	17	2024	952	1072	113	113
of which city						
Gminy wiejskie: Rural gminas:						
Zapolice	81	5019	2577	2442	62	95
Zduńska Wola	111	11999	6034	5965	108	99
PODREGION SKIERNIEWICKI	4082	367518	178485	189033	90	106
SUBREGION						
Powiat kutnowski	887	99967	48095	51872	113	108
Gmina miejska: Urban gmina:						
Kutno	34	45371	21261	24110	1351	113
Gminy miejsko-wiejskie: Urban-rural gminas:						
Krośniewice	95	8714	4208	4506	92	107
w tym miasto	4	4498	2116	2382	1076	113
of which city						
Żychlin	77	12433	5993	6440	162	107
w tym miasto	9	8537	4091	4446	984	109
of which city						
Gminy wiejskie: Rural gminas:						
Bedlno	125	5649	2827	2822	45	100
Dąbrowice	46	1943	930	1013	42	109
Krzyżanów	103	4292	2134	2158	42	101
Kutno	122	8783	4384	4399	72	100
Łanięta	55	2490	1306	1184	45	91
Nowe Ostrowy	72	3588	1744	1844	50	106
Oporów	68	2639	1305	1334	39	102
Strzelce	90	4065	2003	2062	45	103
Powiat łęczycki	773	51323	25026	26297	66	105
Gmina miejska: Urban gmina:						
Łęczyca	9	14660	6816	7844	1638	115
Gminy wiejskie: Rural gminas:						
Daszyna	81	3992	1950	2042	49	105
Góra Świętej Małgorzaty	90	4462	2195	2267	49	103
Grabów	156	6127	3087	3040	40	98
Łęczyca	151	8546	4257	4289	57	101
Piątek	133	6194	3057	3137	47	103
Świnice Warckie	93	4024	2007	2017	43	100
Witonia	60	3318	1657	1661	55	100

TABL. 1 (16). **POWIERZCHNIA I LUDNOŚĆ W 2014 R. (dok.)**

Stan w dniu 31 XII

AREA AND POPULATION IN 2014 (cont.)

As of 31 XII

WYSZCZEGÓLNIENIE SPECIFICATION	Powierzchnia w km ² Area in km ²	Ludność Population				Kobiety na 100 mężczyzn Females per 100 males
		ogółem total	mężczyźni males	kobiety females	na 1 km ² per 1 km ²	
PODREGION						
SKIERNIEWICKI (dok.)						
SUBREGION (cont.)						
Powiat łowicki	988	79951	38790	41161	81	106
Gmina miejska:						
Urban gmina:						
Łowicz	23	29169	13771	15398	1245	112
Gminy wiejskie:						
Rural gminas:						
Bielawy	164	5617	2807	2810	34	100
Chąšno	72	2977	1477	1500	41	102
Domaniewice	86	4652	2262	2390	54	106
Kiernozia	76	3483	1732	1751	46	101
Kocierzew Południowy	94	4361	2227	2134	47	96
Łowicz	133	7634	3776	3858	57	102
Łyszkowice	107	6751	3281	3470	63	106
Nieborów	104	9418	4565	4853	91	106
Zduny	129	5889	2892	2997	46	104
Powiat rawski	646	49419	24422	24997	76	102
Gmina miejska:						
Urban gmina:						
Rawa Mazowiecka	14	17737	8498	9239	1242	109
Gmina miejsko-wiejska:						
Urban-rural gmina:						
Biała Rawska	208	11484	5732	5752	55	100
w tym miasto	9	3237	1583	1654	340	104
of which city						
Gminy wiejskie:						
Rural gminas:						
Cielądz	93	4076	2095	1981	44	95
Rawa Mazowiecka	164	8666	4308	4358	53	101
Regnów	46	1849	949	900	40	95
Sadkowice	121	5607	2840	2767	46	97
Powiat skierniewicki	753	38198	18897	19301	51	102
Gminy wiejskie:						
Rural gminas:						
Bolimów	112	4042	1967	2075	36	105
Gluchów	111	5875	2880	2995	53	104
Godzianów	44	2616	1327	1289	59	97
Kowiesy	86	2983	1477	1506	35	102
Lipce Reymontowskie	43	3285	1590	1695	77	107
Maków	81	6014	2983	3031	74	102
Nowy Kawęczyn	104	3364	1698	1666	32	98
Skierniewice	131	7324	3623	3701	56	102
Słupia	41	2695	1352	1343	66	99
Miasto na prawach powiatu:						
City with powiat status:						
Skierniewice	35	48660	23255	25405	1414	109

TABL. 2 (17). LUDNOŚĆ W WIEKU PRODUKCYJNYM I NIEPRODUKCYJNYM W 2014 R.

Stan w dniu 31 XII

WORKING AND NON-WORKING AGE POPULATION IN 2014

As of 31 XII

WYSZCZEGÓLNIENIE SPECIFICATION	Ogółem Total	W wieku Aged							Ludność w wieku nieproduk- cyjnym na 100 osób w wieku produkcyjnym Non-working age popu- lation per 100 persons of working age
		przedprodukcyjnym pre-working		produkcyjnym working			poprodukcyjnym post-working		
		razem total	w tym kobiety of which females	razem total	w tym kobiety of which females	z razem w wieku mobilnym of total at mobility age	razem total	w tym kobiety of which females	
WOJEWÓDZTWO VOIVODSHIP	2504136	422069	205194	1550917	732906	953912	531150	372618	61
miasta urban areas	1583389	247515	120357	979362	472721	594748	356512	254008	62
wieś rural areas	920747	174554	84837	571555	260185	359164	174638	118610	61
PODREGION ŁÓDZKI SUBREGION	385647	66329	32250	239985	114519	147827	79333	55540	61
Powiat brzeziński.....	30945	5532	2717	19320	8973	11977	6093	4283	60
Gmina miejska: Urban gmina:									
Brzeziny	12577	2207	1106	7992	3810	4959	2378	1736	57
Gminy wiejskie: Rural gminas:									
Brzeziny	5574	1081	534	3427	1587	2211	1066	714	63
Dmosin	4529	773	375	2774	1255	1649	982	676	63
Jeżów	3476	619	302	2142	957	1291	715	497	62
Rogów	4789	852	400	2985	1364	1867	952	660	60
Powiat łódzki wschodni ...	70132	12992	6408	44287	21023	27251	12853	8977	58
Gminy miejsko-wiejskie: Urban-rural gminas:									
Koluszki	23656	4134	2071	14748	6977	9109	4774	3354	60
w tym miasto of which city	13370	2269	1123	8359	4011	5147	2742	1924	60
Rzgów	9958	1914	930	6287	2994	3925	1757	1196	58
w tym miasto of which city	3393	583	279	2152	1016	1357	658	461	58
Tuszyn	12232	2151	1063	7861	3699	4762	2220	1546	56
w tym miasto of which city	7309	1178	581	4804	2313	2856	1327	956	52
Gminy wiejskie: Rural gminas:									
Andrespol	13330	2494	1233	8351	4017	5088	2485	1759	60
Brójce	6321	1300	612	4097	1942	2606	924	633	54
Nowosolna	4635	999	499	2943	1394	1761	693	489	57
Powiat pabianicki	119582	19429	9448	73874	35571	45586	26279	18506	62
Gminy miejskie: Urban gminas:									
Konstantynów Łódzki	17857	2860	1419	11115	5397	6810	3882	2729	61
Pabianice	67207	10076	4919	41188	20038	25237	15943	11359	63
Gminy wiejskie: Rural gminas:									
Dłutów	4476	818	386	2805	1268	1764	853	593	60
Dobroń	7473	1367	643	4775	2266	3022	1331	895	57
Ksawerów	7666	1417	679	4709	2268	2972	1540	1059	63
Lutomiersk	8027	1515	713	4930	2308	3034	1582	1075	63
Pabianice	6876	1376	689	4352	2026	2747	1148	796	58

TABL. 2 (17). LUDNOŚĆ W WIEKU PRODUKCYJNYM I NIEPRODUKCYJNYM W 2014 R. (cd.)

Stan w dniu 31 XII

WORKING AND NON-WORKING AGE POPULATION IN 2014 (cont.)

As of 31 XII

[illegible]

TABL. 2 (17). LUDNOŚĆ W WIEKU PRODUKCYJNYM I NIEPRODUKCYJNYM W 2014 R. (cd.)

Stan w dniu 31 XII

WORKING AND NON-WORKING AGE POPULATION IN 2014 (cont.)

As of 31 XII

WYSZCZEGÓLNIENIE SPECIFICATION	Ogółem Total	W wieku Aged							Ludność w wieku nieproduk- cyjnym na 100 osób w wieku produkcyjnym Non-working age popu- lation per 100 persons of working age
		przedprodukcyjnym pre-working		produkcyjnym working			poprodukcyjnym post-working		
		razem total	w tym kobiety of which females	razem total	w tym kobiety of which females	z razem w wieku mobilnym of total at mobility age	razem total	w tym kobiety of which females	
PODREGION PIOTRKOWSKI (cd.) SUBREGION (cont.)									
Powiat bełchatowski (dok.) (cont.)									
Gminy wiejskie: Rural gminas:									
Bełchatów	10679	2054	1008	6969	3212	4342	1656	1133	53
Drużbice	5135	970	470	3206	1469	1993	959	662	60
Kleszczów	5351	1312	648	3406	1621	2363	633	419	57
Kluki	4310	854	437	2675	1234	1682	781	532	61
Rusiec	5198	961	477	3190	1417	1966	1047	716	63
Szczerców	8121	1566	780	5192	2435	3312	1363	936	56
Powiat opoczyński	77771	15321	7534	48209	21873	30303	14241	9859	61
Gminy miejsko-wiejskie: Urban-rural gminas:									
Drzewica	10766	2040	1022	6479	2897	4037	2247	1525	66
w tym miasto	3984	743	373	2467	1123	1476	774	529	61
of which city									
Opoczno	34999	6829	3396	22395	10467	13969	5775	4054	56
w tym miasto	21965	3945	1914	14378	6820	8709	3642	2589	53
of which city									
Gminy wiejskie: Rural gminas:									
Białaczów	5897	1168	561	3533	1552	2278	1196	847	67
Mniszków	4700	938	405	2871	1290	1838	891	606	64
Paradyż	4468	1011	498	2693	1169	1750	764	531	66
Poświętne	3267	597	284	1934	839	1170	736	474	69
Sławno	7584	1690	844	4581	2065	2982	1313	905	66
Żarnów	6090	1048	524	3723	1594	2279	1319	917	64
Powiat piotrkowski	91534	18173	8784	56477	25967	36002	16884	11637	62
Gminy miejsko-wiejskie: Urban-rural gminas:									
Sulejów	16308	3177	1498	10288	4783	6498	2843	1945	59
w tym miasto	6360	1161	557	4060	1899	2482	1139	790	57
of which city									
Wolbórz	7774	1472	745	4860	2232	3056	1442	982	60
w tym miasto	2362	482	243	1489	719	917	391	267	59
of which city									
Gminy wiejskie: Rural gminas:									
Aleksandrów	4383	787	364	2653	1174	1622	943	663	65
Czarnocin	4078	786	382	2549	1209	1556	743	504	60
Gorzkowice	8607	1740	860	5254	2428	3423	1613	1096	64
Grabica	6134	1275	601	3750	1704	2433	1109	742	64
Łęki Szlacheckie	3602	724	350	2134	931	1337	744	496	69
Moszczenica	12915	2514	1200	7994	3723	5078	2407	1725	62
Ręczno	3570	638	321	2196	976	1345	736	498	63
Rozprza	12274	2510	1217	7572	3493	4910	2192	1540	62
Wola Krzysztoporska	11889	2550	1246	7227	3314	4744	2112	1446	65

TABL. 2 (17). **LUDNOŚĆ W WIEKU PRODUKCYJNYM I NIEPRODUKCYJNYM W 2014 R. (cd.)**

Stan w dniu 31 XII

WORKING AND NON-WORKING AGE POPULATION IN 2014 (cont.)

As of 31 XII

WYSZCZEGÓLNIENIE SPECIFICATION	Ogółem Total	W wieku Aged							Ludność w wieku nieprodukcyjnym na 100 osób w wieku produkcyjnym Non-working age popu- lation per 100 persons of working age
		przedprodukcyjnym pre-working		produkcyjnym working			poprodukcyjnym post-working		
		razem total	w tym kobiety of which females	razem total	w tym kobiety of which females	z razem w wieku mobilnym of total at mobility age	razem total	w tym kobiety of which females	
PODREGION PIOTRKOWSKI (cd.) SUBREGION (cont.)									
Powiat radomszczański.....	115832	20250	9756	71804	33048	44340	23778	16270	61
Gmina miejska: Urban gminas:									
Radomsko	47399	7758	3801	29301	13944	17767	10340	7183	62
Gminy miejsko-wiejskie: Urban-rural gminas:									
Kamieńsk	6107	1169	567	3833	1722	2413	1105	769	59
w tym miasto	2875	537	262	1869	879	1153	469	324	54
of which city									
Przedbórz	7361	1282	577	4630	2118	2904	1449	996	59
w tym miasto	3697	584	284	2438	1165	1505	675	485	52
of which city									
Gminy wiejskie: Rural gminas:									
Dobryszycze	4392	915	427	2749	1284	1756	728	491	60
Gidle	6292	1021	482	3954	1741	2371	1317	899	59
Gomunice	5948	1085	508	3732	1725	2317	1131	771	59
Kobiele Wielkie	4471	842	414	2804	1272	1780	825	546	59
Kodrąb	4649	874	430	2806	1247	1763	969	663	66
Lgota Wielka	4359	823	403	2735	1261	1767	801	542	59
Ładzice	4855	937	434	2994	1322	1881	924	609	62
Masłowice	4294	769	377	2621	1172	1634	904	618	64
Radomsko	5631	1013	492	3547	1617	2258	1071	729	59
Wielgomłynny	4738	860	388	2899	1262	1817	979	645	63
Żytno	5336	902	456	3199	1361	1912	1235	809	67
Powiat tomaszowski	119273	21599	10461	73087	34169	45381	24587	17324	63
Gmina miejska: Urban gmina:									
Tomaszów Mazowiecki ..	64513	11056	5303	39069	18593	24002	14388	10261	65
Gminy wiejskie: Rural gminas:									
Będków	3344	548	268	2091	911	1303	705	484	60
Budziszewice	2219	437	225	1383	613	870	399	286	60
Czerniewice	5166	1018	493	3250	1469	2048	898	622	59
Inowódz	3872	637	322	2393	1086	1429	842	592	62
Lubochnia	7199	1595	764	4400	2031	2844	1204	843	64
Rokiciny	6180	1108	546	3766	1740	2384	1306	900	64
Rzeczycza	4728	831	382	2931	1281	1827	966	633	61
Tomaszów Mazowiecki ..	10773	2176	1068	6907	3205	4372	1690	1198	56
Ujazd	7906	1493	755	4924	2323	3055	1489	1033	61
Żelechlinek	3373	700	335	1973	917	1247	700	472	71

TABL. 2 (17). LUDNOŚĆ W WIEKU PRODUKCYJNYM I NIEPRODUKCYJNYM W 2014 R. (cd.)

Stan w dniu 31 XII

WORKING AND NON-WORKING AGE POPULATION IN 2014 (cont.)

As of 31 XII

WYSZCZEGÓLNIENIE SPECIFICATION	Ogółem Total	W wieku Aged							Ludność w wieku nieprodukcyjnym na 100 osób w wieku produkcyjnym Non-working age popu- lation per 100 persons of working age
		przedprodukcyjnym pre-working		produkcyjnym working			poprodukcyjnym post-working		
		razem total	w tym kobiety of which females	razem total	w tym kobiety of which females	z razem w wieku mobilnym of total at mobility age	razem total	w tym kobiety of which females	
PODREGION PIOTRKOWSKI (dok.) SUBREGION (cont.)									
Miasto na prawach powiatu: City with powiat status: Piotrków Trybunalski	75608	13207	6509	46396	22237	28650	16005	11316	63
PODREGION SIERADZKI SUBREGION	451711	81647	39691	282508	130739	175908	87556	59881	60
Powiat łaski	50551	8735	4209	31811	14752	19684	10005	6897	59
Gmina miejsko-wiejska: Urban-rural gmina:									
Łask	28099	4768	2304	17837	8441	11003	5494	3803	58
w tym miasto	17897	2797	1366	11302	5421	6893	3798	2657	58
of which city									
Gminy wiejskie: Rural gminas:									
Buczek	5107	1002	471	3197	1485	2031	908	617	60
Sędziejowice	6411	1169	547	3977	1820	2503	1265	886	61
Widawa	7556	1206	578	4659	2071	2807	1691	1164	62
Wodzierady	3378	590	309	2141	935	1340	647	427	58
Powiat pajęczański	52293	9390	4619	32683	14826	20429	10220	6843	60
Gminy miejsko-wiejskie: Urban-rural gminas:									
Działoszyn	12825	2354	1189	8167	3713	5022	2304	1531	57
w tym miasto	6147	1037	513	3973	1850	2379	1137	756	55
of which city									
Pajęczno	11720	2119	1042	7323	3375	4566	2278	1530	60
w tym miasto	6791	1202	584	4218	1968	2630	1371	927	61
of which city									
Gminy wiejskie: Rural gminas:									
Kielczygłów	4170	668	313	2549	1125	1558	953	629	64
Nowa Brzeźnica	4710	771	371	2982	1321	1856	957	644	58
Rząśnia	4820	945	466	2954	1351	1958	921	610	63
Siemkowice	4852	965	461	2947	1334	1878	940	637	65
Strzelce Wielkie	4700	796	402	2978	1315	1868	926	648	58
Sulmierzyce	4496	772	375	2783	1292	1723	941	614	62

TABL. 2 (17). LUDNOŚĆ W WIEKU PRODUKCYJNYM I NIEPRODUKCYJNYM W 2014 R. (cd.)

Stan w dniu 31 XII

WORKING AND NON-WORKING AGE POPULATION IN 2014 (cont.)

As of 31 XII

WYSZCZEGÓLNIENIE SPECIFICATION	Ogółem Total	W wieku Aged							Ludność w wieku nieprodukcyjnym na 100 osób w wieku produkcyjnym Non-working age popu- lation per 100 persons of working age
		przedprodukcyjnym pre-working		produkcyjnym working			poprodukcyjnym post-working		
		razem total	w tym kobiety of which females	razem total	w tym kobiety of which females	z razem w wieku mobilnym of total at mobility age	razem total	w tym kobiety of which females	
PODREGION SIERADZKI (cd.) SUBREGION (cont.)									
Powiat poddębicki	41788	7157	3417	25979	11838	16004	8652	5860	61
Gminy miejsko-wiejskie: Urban-rural gminas:									
Poddębice	15910	2789	1328	10008	4685	6204	3113	2150	59
w tym miasto	7771	1326	612	4889	2393	3034	1556	1100	59
of which city									
Uniejów	7183	1155	549	4390	1970	2663	1638	1123	64
w tym miasto	3051	472	235	1876	888	1123	703	501	63
of which city									
Gminy wiejskie: Rural gminas:									
Dalików	3847	710	342	2379	1058	1483	758	491	62
Pęczniew	3522	613	282	2167	979	1306	742	500	63
Wartkowiec	6284	1083	536	3961	1796	2490	1240	827	59
Zadzim	5042	807	380	3074	1350	1858	1161	769	64
Powiat sieradzki	119622	21725	10564	75011	35004	46738	22886	15598	59
Gmina miejska: Urban gmina:									
Sieradz	43071	7094	3475	27584	13412	16525	8393	5864	56
Gminy miejsko-wiejskie: Urban-rural gminas:									
Błaszki	14866	2790	1364	9293	4213	5932	2783	1885	60
w tym miasto	2241	414	190	1371	647	849	456	329	63
of which city									
Warta	12880	2310	1126	7908	3676	4890	2662	1793	63
w tym miasto	3339	559	280	2074	928	1239	706	505	61
of which city									
Złoczew	7257	1413	704	4532	2104	2919	1312	890	60
w tym miasto	3378	628	315	2160	1048	1380	590	412	56
of which city									
Gminy wiejskie: Rural gminas:									
Brąszewice	4526	988	465	2789	1279	1852	749	496	62
Brzeźno	6338	1245	589	3879	1773	2512	1214	803	63
Burzenin	5600	978	475	3504	1516	2196	1118	765	60
Goszczanów	5626	1123	535	3382	1517	2147	1121	746	66
Klonowa	2962	587	291	1801	826	1166	574	389	64
Sieradz	10387	2096	1003	6544	2952	4195	1747	1160	59
Wróblew	6109	1101	537	3795	1736	2404	1213	807	61
Powiat wieluński	77513	14303	6945	48108	22275	29808	15102	10404	61
Gmina miejsko-wiejska: Urban-rural gmina:									
Wieluń	32191	5494	2706	20237	9594	12137	6460	4491	59
w tym miasto	23300	3817	1838	14714	7081	8672	4769	3343	58
of which city									

TABL. 2 (17). LUDNOŚĆ W WIEKU PRODUKCYJNYM I NIEPRODUKCYJNYM W 2014 R. (cd.)

Stan w dniu 31 XII

WORKING AND NON-WORKING AGE POPULATION IN 2014 (cont.)

As of 31 XII

WYSZCZEGÓLNIENIE SPECIFICATION	Ogółem Total	W wieku Aged							Ludność w wieku nieproduk- cyjnym na 100 osób w wieku produkcyjnym Non-working age popu- lation per 100 persons of working age
		przedprodukcyjnym pre-working		produkcyjnym working			poprodukcyjnym post-working		
		razem total	w tym kobiety of which females	razem total	w tym kobiety of which females	z razem w wieku mobilnym of total at mobility age	razem total	w tym kobiety of which females	
PODREGION SIERADZKI (dok.) SUBREGION (cont.)									
Powiat wieluński (dok.) (cont.)									
Gminy wiejskie: Rural gminas:									
Biała	5515	1053	506	3398	1533	2199	1064	715	62
Czarnóżyty	4569	891	399	2786	1281	1741	892	616	64
Konopnica	3911	701	354	2347	1045	1467	863	587	67
Mokrsko	5465	1123	520	3340	1505	2103	1002	693	64
Osjaków	4810	969	458	2943	1362	1858	898	607	63
Ostrówek	4539	846	414	2821	1288	1749	872	610	61
Pątnów	6539	1338	670	4000	1829	2591	1201	821	63
Skomlin	3394	687	324	2125	967	1387	582	409	60
Wierzchnas	6580	1201	594	4111	1871	2576	1268	855	60
Powiat wieruszowski	42196	8069	3944	26536	12153	16794	7591	5212	59
Gmina miejsko-wiejska: Urban-rural gmina:									
Wieruszów	14275	2767	1345	8990	4189	5690	2518	1754	59
w tym miasto	8653	1583	784	5459	2552	3407	1611	1133	59
of which city									
Gminy wiejskie: Rural gminas:									
Bolesławiec	4072	696	348	2606	1187	1583	770	481	56
Czastary	3953	780	385	2475	1127	1585	698	485	60
Galewice	6248	1204	588	3987	1821	2547	1057	726	57
Lututów	4645	911	434	2886	1318	1821	848	586	61
Łubnice	4131	817	414	2547	1139	1614	767	538	62
Sokolniki	4872	894	430	3045	1372	1954	933	642	60
Powiat zduńskowski	67748	12268	5993	42380	19891	26451	13100	9067	60
Gmina miejska: Urban gmina:									
Zduńska Wola	43310	7565	3706	26985	12951	16534	8760	6138	60
Gmina miejsko-wiejska: Urban-rural gmina:									
Szadek	7420	1305	620	4617	2105	2943	1498	1024	61
w tym miasto	2024	358	170	1253	600	815	413	302	62
of which city									
Gminy wiejskie: Rural gminas:									
Zapolice	5019	905	440	3269	1428	2082	845	574	54
Zduńska Wola	11999	2493	1227	7509	3407	4892	1997	1331	60

TABL. 2 (17). LUDNOŚĆ W WIEKU PRODUKCYJNYM I NIEPRODUKCYJNYM W 2014 R. (cd.)

Stan w dniu 31 XII

WORKING AND NON-WORKING AGE POPULATION IN 2014 (cont.)

As of 31 XII

WYSZCZEGÓLNIENIE SPECIFICATION	Ogółem Total	W wieku Aged							Ludność w wieku nieprodukcyjnym na 100 osób w wieku produkcyjnym Non-working age popu- lation per 100 persons of working age
		przedprodukcyjnym pre-working		produkcyjnym working			poprodukcyjnym post-working		
		razem total	w tym kobiety of which females	razem total	w tym kobiety of which females	z razem w wieku mobilnym of total at mobility age	razem total	w tym kobiety of which females	
PODREGION SKIERNIEWICKI	367518	64475	31296	228638	106304	139288	74405	51433	61
SUBREGION									
Powiat kutnowski	99967	15820	7687	62800	29256	37296	21347	14929	59
Gmina miejska: Urban gmina:									
Kutno	45371	6786	3287	28305	13533	16561	10280	7290	60
Gminy miejsko-wiejskie: Urban-rural gminas:									
Krośniewice	8714	1464	734	5465	2539	3269	1785	1233	59
w tym miasto	4498	730	363	2839	1370	1666	929	649	58
of which city									
Żychlin	12433	1872	900	7809	3622	4536	2752	1918	59
w tym miasto	8537	1247	576	5376	2516	3110	1914	1354	59
of which city									
Gminy wiejskie: Rural gminas:									
Bedlno	5649	860	416	3508	1542	2039	1281	864	61
Dąbrowice	1943	322	166	1184	552	726	437	295	64
Krzyżanów	4292	696	358	2767	1210	1685	829	590	55
Kutno	8783	1537	742	5715	2603	3510	1531	1054	54
Łanięta	2490	500	222	1555	674	968	435	288	60
Nowe Ostrowy	3588	614	303	2258	1036	1360	716	505	59
Oporów	2639	462	220	1652	761	1034	525	353	60
Strzelce	4065	707	339	2582	1184	1608	776	539	57
Powiat łęczycki	51323	8851	4273	31655	14597	19279	10817	7427	62
Gmina miejska: Urban gmina:									
Łęczyca	14660	2526	1228	8903	4305	5297	3231	2311	65
Gminy wiejskie: Rural gminas:									
Daszyna	3992	688	363	2433	1086	1467	871	593	64
Góra Świętej Małgorzaty	4462	842	424	2669	1220	1645	951	623	67
Grabów	6127	1005	467	3775	1671	2315	1347	902	62
Łęczyca	8546	1512	727	5353	2427	3324	1681	1135	60
Piątek	6194	1080	496	3851	1756	2348	1263	885	61
Świnice Warckie	4024	663	324	2541	1155	1596	820	538	58
Witonia	3318	535	244	2130	977	1287	653	440	56
Powiat łowicki	79951	14345	7014	49437	22966	30377	16169	11181	62
Gmina miejska: Urban gmina:									
Łowicz	29169	5001	2446	18185	8674	10995	5983	4278	60

TABL. 2 (17). LUDNOŚĆ W WIEKU PRODUKCYJNYM I NIEPRODUKCYJNYM W 2014 R. (dok.)

Stan w dniu 31 XII

WORKING AND NON-WORKING AGE POPULATION IN 2014 (cont.)

As of 31 XII

WYSZCZEGÓLNIENIE SPECIFICATION	Ogółem Total	W wieku Aged							Ludność w wieku nieprodukcyjnym na 100 osób w wieku produkcyjnym Non-working age popu- lation per 100 persons of working age
		przedprodukcyjnym pre-working		produkcyjnym working			poprodukcyjnym post-working		
		razem total	w tym kobiety of which females	razem total	w tym kobiety of which females	z razem w wieku mobilnym of total at mobility age	razem total	w tym kobiety of which females	
PODREGION SKIERNIEWICKI (dok.) SUBREGION (cont.)									
Powiat łowicki (dok.) (cont.)									
Gminy wiejskie: Rural gminas:									
Bielawy	5617	904	426	3378	1490	1992	1335	894	66
Chąśno	2977	552	268	1845	845	1135	580	387	61
Domaniewice	4652	908	457	2829	1317	1795	915	616	64
Kiernoza	3483	627	288	2116	958	1294	740	505	65
Kocierzew Południowy ...	4361	847	415	2667	1180	1661	847	539	64
Łowicz	7634	1482	702	4782	2221	3043	1370	935	60
Łyszkowice	6751	1278	637	4212	1940	2688	1261	893	60
Nieborów	9418	1722	869	5915	2757	3663	1781	1227	59
Zduny	5889	1024	506	3508	1584	2111	1357	907	68
Powiat rawski	49419	9284	4563	30847	14161	18929	9288	6273	60
Gmina miejska: Urban gmina:									
Rawa Mazowiecka	17737	3222	1564	11275	5396	6782	3240	2279	57
Gmina miejsko-wiejska: Urban-rural gmina:									
Biała Rawska	11484	2165	1094	7132	3212	4385	2187	1446	61
w tym miasto	3237	639	326	2061	952	1209	537	376	57
of which city									
Gminy wiejskie: Rural gminas:									
Cielądz	4076	770	371	2552	1100	1575	754	510	60
Rawa Mazowiecka	8666	1702	862	5393	2438	3355	1571	1058	61
Regnów	1849	359	161	1125	503	728	365	236	64
Sadkowice	5607	1066	511	3370	1512	2104	1171	744	66
Powiat skierniewicki	38198	7428	3612	23345	10626	14706	7425	5063	64
Gminy wiejskie: Rural gminas:									
Bolimów	4042	771	394	2464	1125	1541	807	556	64
Gluchów	5875	1227	637	3470	1561	2177	1178	797	69
Godzianów	2616	514	247	1648	740	1029	454	302	59
Kowiesy	2983	536	260	1827	828	1113	620	418	63
Lipce Reymontowskie	3285	642	292	1974	944	1245	669	459	66
Maków	6014	1144	544	3694	1678	2354	1176	809	63
Nowy Kawęczyn	3364	604	300	2094	917	1304	666	449	61
Skierniewice	7324	1434	685	4569	2096	2889	1321	920	60
Słupia	2695	556	253	1605	737	1054	534	353	68
Miasto na prawach powiatu: City with powiat status:									
Skierniewice	48660	8747	4147	30554	14698	18701	9359	6560	59

TABL. 3 (18). **LUDNOŚĆ WEDŁUG PŁCI ORAZ BIOLOGICZNYCH I EDUKACYJNYCH GRUP WIEKU W 2014 R.**
Stan w dniu 31 XII
POPULATION BY SEX AND BIOLOGICAL AND EDUCATIONAL AGE GROUPS IN 2014
As of 31 XII

WYSZCZEGÓLNIENIE SPECIFICATION		Biologiczne grupy wieku Biological groups of age			Edukacyjne grupy wieku Educational groups of age				
o – ogółem k – w tym kobiety	total of which females	0-14 lat	15-64	65 lat i więcej and more	3-6 lat	7-12	13-15	16-18	19-24 lata
WOJEWÓDZTWO	o	350240	1725957	427939	101807	135099	68226	74981	183615
VOIVODSHIP	k	170105	871206	269407	49406	65721	33079	36434	89782
miasta	o	207206	1093651	282532	61687	78561	38332	42479	105085
urban areas	k	100617	566441	180028	29994	38128	18585	20790	51678
wieś	o	143034	632306	145407	40120	56538	29894	32502	78530
rural areas	k	69488	304765	89379	19412	27593	14494	15644	38104
Podregion łódzki	o	55345	266616	63686	16208	21615	10562	11444	27314
Subregion	k	26926	135490	39893	7924	10527	5103	5524	13245
Powiaty: Powiats:									
brzeziński	o	4577	21474	4894	1345	1752	906	939	2418
	k	2244	10645	3084	664	836	448	469	1134
łódzki wschodni	o	10938	49017	10177	3193	4354	2051	2183	5230
	k	5386	24721	6301	1574	2178	980	1069	2538
pabianicki	o	16184	82125	21273	4680	6261	3091	3324	8150
	k	7878	42147	13500	2301	3016	1502	1614	3973
zgierski	o	23646	114000	27342	6990	9248	4514	4998	11516
	k	11418	57977	17008	3385	4497	2173	2372	5600
Podregion m. Łódź	o	84613	480068	141323	25482	31677	15076	16401	42952
Subregion	k	41113	251895	91692	12450	15296	7407	7920	21356
Miasto na prawach powiatu: City with powiat status:									
Łódź	o	84613	480068	141323	25482	31677	15076	16401	42952
	k	41113	251895	91692	12450	15296	7407	7920	21356
Podregion piotrkowski	o	90242	412389	90625	25975	35219	17952	19877	47159
Subregion	k	43814	204387	56164	12529	17236	8677	9653	22941
Powiaty: Powiats:									
bełchatowski	o	17343	82474	13421	5218	6418	3202	3644	9033
	k	8404	41168	8049	2521	3155	1537	1780	4453
opoczyński	o	12553	53531	11687	3639	4873	2623	2834	6734
	k	6214	25747	7305	1766	2463	1230	1348	3305
piotrkowski	o	14877	62757	13900	4110	5996	3033	3447	7733
	k	7143	30592	8653	1966	2897	1454	1690	3737
radomszczański	o	16541	79863	19428	4613	6557	3557	3908	9614
	k	7933	39221	11920	2264	3114	1728	1885	4707
tomaszowski	o	17902	81688	19683	5240	7052	3453	3758	8970
	k	8687	40847	12420	2507	3422	1713	1815	4270
Miasto na prawach powiatu: City with powiat status:									
Piotrków Trybunalski	o	11026	52076	12506	3155	4323	2084	2286	5075
	k	5433	26812	7817	1505	2185	1015	1135	2469

TABL. 3 (18). LUDNOŚĆ WEDŁUG PŁCI ORAZ BIOLOGICZNYCH I EDUKACYJNYCH GRUP WIEKU

W 2014 R. (dok.)

Stan w dniu 31 XII

POPULATION BY SEX AND BIOLOGICAL AND EDUCATIONAL AGE GROUPS IN 2014 (cont.)

As of 31 XII

WYSZCZEGÓLNIENIE SPECIFICATION		Biologiczne grupy wieku Biological groups of age			Edukacyjne grupy wieku Educational groups of age				
o – ogółem k – w tym kobiety	total of which females	0-14 lat	15-64	65 lat i więcej and more	3-6 lat	7-12	13-15	16-18	19-24 lata
Podregion sieradzki	o	66910	312869	71932	18904	26165	13971	15379	37356
Subregion	k	32456	153598	44257	9206	12623	6815	7624	18129
Powiaty: Powiats:									
łaski	o	7170	35184	8197	1981	2792	1466	1616	4050
	k	3447	17322	5089	986	1340	702	803	1949
pajęczański	o	7624	36136	8533	2041	3070	1726	1807	4465
	k	3746	17386	5156	995	1494	867	903	2176
poddębicki	o	5909	28659	7220	1724	2257	1192	1271	3455
	k	2797	13890	4428	808	1114	563	634	1685
sieradzki	o	17730	83037	18855	5026	6907	3725	4182	10374
	k	8597	41002	11567	2430	3322	1814	2110	5044
wieluński	o	11666	53450	12397	3279	4530	2539	2655	6239
	k	5648	26277	7699	1580	2179	1246	1290	3029
wieruszowski	o	6661	29367	6168	1930	2614	1388	1505	3604
	k	3269	14251	3789	984	1239	690	738	1755
zduńskowolski	o	10150	47036	10562	2923	3995	1935	2343	5169
	k	4952	23470	6529	1423	1935	933	1146	2491
Podregion skierniewicki	o	53130	254015	60373	15238	20423	10665	11880	28834
Subregion	k	25796	125836	37401	7297	10039	5077	5713	14111
Powiaty: Powiats:									
kutnowski	o	12952	69798	17217	3686	5012	2651	3084	7608
	k	6272	34801	10799	1771	2419	1266	1509	3678
łęczycki	o	7219	35099	9005	2032	2832	1499	1694	4205
	k	3513	17169	5615	975	1405	712	758	2072
łowicki	o	11726	55077	13148	3328	4482	2456	2753	6254
	k	5729	27272	8160	1578	2252	1172	1333	3121
rawski	o	7635	34235	7549	2182	2938	1493	1687	4086
	k	3727	16736	4534	1080	1423	726	835	2004
skierniewicki	o	6161	25800	6237	1728	2385	1258	1317	3305
	k	2996	12430	3875	809	1189	603	645	1608
Miasto na prawach powiatu: City with powiat status:									
Skierniewice	o	7437	34006	7217	2282	2774	1308	1345	3376
	k	3559	17428	4418	1084	1351	598	633	1628

TABL. 4 (19). RUCH NATURALNY LUDNOŚCI W 2014 R.

VITAL STATISTICS IN 2014

WYSZCZEGÓLNIENIE SPECIFICATION	Małżeń- stwa <i>Marriages</i>	Urodze- nia żywe <i>Live births</i>	Zgony <i>Deaths</i>		Przyrost naturalny <i>Natural increase</i>	Małżeń- stwa <i>Marriages</i>	Urodze- nia żywe <i>Live births</i>	Zgony <i>Deaths</i>		Przyrost naturalny <i>Natural increase</i>
			ogółem <i>total</i>	w tym nie- mowląt <i>of which infants</i>				ogółem <i>total</i>	w tym nie- mowląt ^a <i>of which infants^a</i>	
	w liczbach bezwzględnych <i>in absolute numbers</i>					na 1000 ludności <i>per 1000 population</i>				
WOJEWÓDZTWO VOIVODSHIP	11405	22704	29727	99	-7023	4,55	9,05	11,85	4,36	-2,80
miasta urban areas	7050	13818	19023	53	-5205	4,44	8,70	11,98	3,84	-3,28
wieś rural areas	4355	8886	10704	46	-1818	4,73	9,66	11,63	5,18	-1,98
PODREGION ŁÓDZKI SUBREGION	1635	3407	4337	21	-930	4,24	8,84	11,25	6,16	-2,41
Powiat brzeziński.....	158	306	370	3	-64	5,11	9,90	11,97	9,80	-2,07
Gmina miejska: Urban gmina:										
Brzeziny	66	124	150	-	-26	5,25	9,86	11,92	-	-2,07
Gminy wiejskie: Rural gminas:										
Brzeziny	27	51	63	-	-12	4,86	9,18	11,34	-	-2,16
Dmosin	25	37	52	-	-15	5,51	8,16	11,47	-	-3,31
Jeżów	18	27	46	-	-19	5,17	7,76	13,22	-	-5,46
Rogów	22	67	59	3	8	4,62	14,07	12,39	44,78	1,68
Powiat łódzki wschodni ...	307	663	728	3	-65	4,39	9,47	10,40	4,52	-0,93
Gminy miejsko-wiejskie: Urban-rural gminas:										
Koluszki	118	233	268	1	-35	4,99	9,85	11,33	4,29	-1,48
w tym miasto of which city	72	140	138	1	2	5,37	10,45	10,30	7,14	0,15
Rzgów	36	84	105	-	-21	3,61	8,43	10,54	-	-2,11
w tym miasto of which city	9	28	37	-	-9	2,64	8,21	10,85	-	-2,64
Tuszyn	50	108	121	-	-13	4,09	8,83	9,89	-	-1,06
w tym miasto of which city	30	64	72	-	-8	4,09	8,73	9,82	-	-1,09
Gminy wiejskie: Rural gminas:										
Andrespol	58	125	144	2	-19	4,37	9,41	10,84	16,00	-1,43
Brójce	28	77	57	-	20	4,46	12,28	9,09	-	3,19
Nowosolna	17	36	33	-	3	3,70	7,84	7,18	-	0,65
Powiat pabianicki	488	1055	1418	3	-363	4,08	8,82	11,86	2,84	-3,04
Gminy miejskie: Urban gminas:										
Konstantynów Łódzki	75	158	185	-	-27	4,21	8,86	10,38	-	-1,51
Pabianice	260	555	873	-	-318	3,85	8,23	12,94	-	-4,71
Gminy wiejskie: Rural gminas:										
Dłutów	24	47	59	1	-12	5,41	10,59	13,29	21,28	-2,70
Dobroń	29	65	77	1	-12	3,88	8,69	10,30	15,38	-1,60
Ksawerów	32	87	69	-	18	4,20	11,42	9,06	-	2,36
Lutomiersk	33	71	88	-	-17	4,14	8,91	11,04	-	-2,13
Pabianice	35	72	67	1	5	5,15	10,59	9,86	13,89	0,74
Powiat zgierski	682	1383	1821	12	-438	4,14	8,39	11,04	8,68	-2,66
Gminy miejskie: Urban gminas:										
Głowno	56	111	174	-	-63	3,80	7,52	11,80	-	-4,27
Ozorków	94	173	233	3	-60	4,67	8,59	11,57	17,34	-2,98
Zgierz	235	455	617	4	-162	4,09	7,92	10,74	8,79	-2,82

a Na 1000 urodzeń żywych.

a Per 1000 live births.

TABL. 4 (19). RUCH NATURALNY LUDNOŚCI W 2014 R. (cd.)

VITAL STATISTICS IN 2014 (cont.)

WYSZCZEGÓLNIENIE SPECIFICATION	Małżeń- stwa <i>Marriages</i>	Urodze- nia żywe <i>Live births</i>	Zgony <i>Deaths</i>		Przyrost naturalny <i>Natural increase</i>	Małżeń- stwa <i>Marriages</i>	Urodze- nia żywe <i>Live births</i>	Zgony <i>Deaths</i>		Przyrost naturalny <i>Natural increase</i>
			ogółem <i>total</i>	w tym nie- mowląt <i>of which infants</i>				ogółem <i>total</i>	w tym nie- mowląt ^a <i>of which infants^a</i>	
	w liczbach bezwzględnych <i>in absolute numbers</i>					na 1000 ludności <i>per 1000 population</i>				
PODREGION ŁÓDZKI (dok.) SUBREGION (cont.)										
Powiat zgierski (dok.) (cont.)										
Gminy miejsko-wiejskie: Urban-rural gminas:										
Aleksandrów Łódzki	100	243	311	1	-68	3,32	8,07	10,33	4,12	-2,26
w tym miasto	82	172	241	1	-69	3,86	8,09	11,34	5,81	-3,25
of which city										
Stryków	44	126	143	-	-17	3,55	10,17	11,54	-	-1,37
w tym miasto	18	34	43	-	-9	5,09	9,61	12,15	-	-2,54
of which city										
Gminy wiejskie: Rural gminas:										
Głowno	28	49	79	1	-30	5,76	10,07	16,24	20,41	-6,17
Ozorków	42	69	82	-	-13	6,08	9,98	11,86	-	-1,88
Parzęczew	25	48	60	1	-12	5,00	9,61	12,01	20,83	-2,40
Zgierz	58	109	122	2	-13	4,36	8,20	9,18	18,35	-0,98
PODREGION M. ŁÓDŹ	2966	5935	9813	23	-3878	4,19	8,38	13,85	3,88	-5,47
SUBREGION										
Miasto na prawach powiatu: City with powiat status:										
Łódź	2966	5935	9813	23	-3878	4,19	8,38	13,85	3,88	-5,47
PODREGION PIOTRKOWSKI	2778	5674	6388	23	-714	4,68	9,55	10,76	4,05	-1,20
SUBREGION										
Powiat bełchatowski	600	1187	948	-	239	5,30	10,49	8,38	-	2,11
Gmina miejska: Urban gmina:										
Bełchatów	348	657	419	-	238	5,85	11,05	7,05	-	4,00
Gmina miejsko-wiejska: Urban-rural gmina:										
Zelów	70	145	168	-	-23	4,63	9,58	11,11	-	-1,52
w tym miasto	37	63	83	-	-20	4,74	8,08	10,64	-	-2,56
of which city										
Gminy wiejskie: Rural gminas:										
Bełchatów	52	98	96	-	2	4,89	9,22	9,03	-	0,19
Drużbice	22	54	53	-	1	4,31	10,59	10,39	-	0,20
Kleszczów	18	81	39	-	42	3,43	15,42	7,42	-	8,00
Kluki	16	35	46	-	-11	3,73	8,15	10,71	-	-2,56
Rusiec	36	50	62	-	-12	6,93	9,63	11,94	-	-2,31
Szczerców	38	67	65	-	2	4,70	8,28	8,04	-	0,25
Powiat opoczyński	405	734	773	1	-39	5,20	9,42	9,92	1,36	-0,50
Gminy miejsko-wiejskie: Urban-rural gminas:										
Drzewica	45	100	118	-	-18	4,18	9,28	10,95	-	-1,67
w tym miasto	11	32	45	-	-13	2,75	8,01	11,26	-	-3,25
of which city										
Opoczno	199	302	294	1	8	5,66	8,60	8,37	3,31	0,23
w tym miasto	125	169	175	1	-6	5,66	7,65	7,92	5,92	-0,27
of which city										

^a Na 1000 urodzeń żywych.^a Per 1000 live births.

TABL. 4 (19). RUCH NATURALNY LUDNOŚCI W 2014 R. (cd.)

VITAL STATISTICS IN 2014 (cont.)

WYSZCZEGÓLNIENIE SPECIFICATION	Małżeń- stwa <i>Marriages</i>	Urodze- nia żywe <i>Live births</i>	Zgony <i>Deaths</i>		Przyrost naturalny <i>Natural increase</i>	Małżeń- stwa <i>Marriages</i>	Urodze- nia żywe <i>Live births</i>	Zgony <i>Deaths</i>		Przyrost naturalny <i>Natural increase</i>
			ogółem <i>total</i>	w tym nie- mowląt <i>of which infants</i>				ogółem <i>total</i>	w tym nie- mowląt ^a <i>of which infants^a</i>	
	w liczbach bezwzględnych <i>in absolute numbers</i>					na 1000 ludności <i>per 1000 population</i>				
PODREGION PIOTRKOWSKI (cd.) SUBREGION (cont.)										
Powiat opoczyński (dok.) (cont.)										
Gminy wiejskie: Rural gminas:										
Białaczów	24	53	79	-	-26	4,06	8,96	13,36	-	-4,40
Mniszków	35	44	67	-	-23	7,46	9,37	14,27	-	-4,90
Paradyż	20	58	30	-	28	4,48	13,00	6,73	-	6,28
Poświętne	10	24	37	-	-13	3,04	7,29	11,24	-	-3,95
Sławno	48	82	77	-	5	6,36	10,87	10,21	-	0,66
Żarnów	24	71	71	-	0	3,93	11,62	11,62	-	0,00
Powiat piotrkowski	418	920	1085	12	-165	4,56	10,05	11,85	13,04	-1,80
Gminy miejsko-wiejskie: Urban-rural gminas:										
Sulejów	63	146	163	3	-17	3,87	8,97	10,02	20,55	-1,04
w tym miasto	35	58	64	-	-6	5,50	9,12	10,06	-	-0,94
of which city										
Wolbórz	39	93	86	1	7	5,01	11,94	11,04	10,75	0,90
w tym miasto	13	30	26	1	4	5,47	12,63	10,95	33,33	1,68
of which city										
Gminy wiejskie: Rural gminas:										
Aleksandrów	28	42	72	-	-30	6,40	9,60	16,46	-	-6,86
Czarnocin	20	36	57	-	-21	4,86	8,75	13,85	-	-5,10
Gorzkowice	28	92	106	1	-14	3,26	10,71	12,34	10,87	-1,63
Grabica	44	80	69	1	11	7,16	13,01	11,22	12,50	1,79
Łęki Szlacheckie	14	29	57	-	-28	3,87	8,02	15,76	-	-7,74
Moszczenica	48	131	150	2	-19	3,71	10,14	11,61	15,27	-1,47
Ręczno	13	36	53	-	-17	3,63	10,04	14,78	-	-4,74
Rozprza	67	118	151	2	-33	5,45	9,60	12,29	16,95	-2,69
Wola Krzysztoporska	54	117	121	2	-4	4,55	9,86	10,20	17,09	-0,34
Powiat radomski	506	959	1351	4	-392	4,36	8,26	11,64	4,17	-3,38
Gmina miejska: Urban gmina:										
Radomsko	188	367	512	1	-145	3,95	7,72	10,77	2,72	-3,05
Gminy miejsko-wiejskie: Urban-rural gminas:										
Kamieńsk	36	45	49	1	-4	5,90	7,37	8,03	22,22	-0,66
w tym miasto	22	22	18	1	4	7,66	7,66	6,27	45,45	1,39
of which city										
Przedbórz	35	72	94	-	-22	4,77	9,82	12,82	-	-3,00
w tym miasto	23	34	34	-	0	6,26	9,25	9,25	-	0,00
of which city										
Gminy wiejskie: Rural gminas:										
Dobryszyc	23	45	52	-	-7	5,19	10,16	11,74	-	-1,58
Gidle	29	42	97	-	-55	4,63	6,70	15,47	-	-8,77
Gomunice	27	52	80	-	-28	4,54	8,75	13,46	-	-4,71
Kobiele Wielkie	28	51	52	-	-1	6,21	11,30	11,52	-	-0,22
Kodrąb	17	39	55	-	-16	3,64	8,34	11,76	-	-3,42
Lgota Wielka	25	42	49	-	-7	5,74	9,64	11,25	-	-1,61
Ładzice	15	40	57	1	-17	3,08	8,23	11,72	25,00	-3,50

^a Na 1000 urodzeń żywych.^a Per 1000 live births.

TABL.4 (19). RUCH NATURALNY LUDNOŚCI W 2014 R. (cd.)

VITAL STATISTICS IN 2014 (cont.)

WYSZCZEGÓLNIENIE SPECIFICATION	Małżeń- stwa <i>Marriages</i>	Urodze- nia żywe <i>Live births</i>	Zgony <i>Deaths</i>		Przyrost naturalny <i>Natural increase</i>	Małżeń- stwa <i>Marriages</i>	Urodze- nia żywe <i>Live births</i>	Zgony <i>Deaths</i>		Przyrost naturalny <i>Natural increase</i>
			ogółem <i>total</i>	w tym nie- mowląt <i>of which infants</i>				ogółem <i>total</i>	w tym nie- mowląt ^a <i>of which infants ^a</i>	
	w liczbach bezwzględnych <i>in absolute numbers</i>					na 1000 ludności <i>per 1000 population</i>				
PODREGION PIOTRKOWSKI (dok.) SUBREGION (cont.)										
Powiat radomszczański (dok.) (cont.)										
Gminy wiejskie (dok.): Rural gminas (cont.):										
Masłowice	19	39	43	-	-4	4,44	9,12	10,05	-	-0,94
Radomsko	18	44	64	1	-20	3,21	7,84	11,40	22,73	-3,56
Wielgomłynny	22	51	69	-	-18	4,64	10,75	14,54	-	-3,79
Żytno	24	30	78	-	-48	4,48	5,60	14,57	-	-8,96
Powiat tomaszowski	540	1134	1441	3	-307	4,52	9,49	12,06	2,65	-2,57
Gmina miejska: Urban gmina:										
Tomaszów Mazowiecki ..	293	571	800	3	-229	4,53	8,82	12,36	5,25	-3,54
Gminy wiejskie: Rural gminas:										
Będków	15	28	39	-	-11	4,51	8,42	11,73	-	-3,31
Budziszewice	15	26	41	-	-15	6,71	11,62	18,33	-	-6,71
Czerniewice	27	61	68	-	-7	5,24	11,84	13,19	-	-1,36
Inowódz	11	36	69	-	-33	2,83	9,25	17,73	-	-8,48
Lubochnia	31	86	66	-	20	4,32	11,98	9,19	-	2,79
Rokiciny	28	58	81	-	-23	4,52	9,35	13,06	-	-3,71
Rzeczyca	26	43	49	-	-6	5,47	9,05	10,32	-	-1,26
Tomaszów Mazowiecki ..	44	97	102	-	-5	4,09	9,02	9,48	-	-0,46
Ujazd	35	88	85	-	3	4,42	11,12	10,74	-	0,38
Żelechlinek	15	40	41	-	-1	4,45	11,86	12,16	-	-0,30
Miasto na prawach powiatu: City with powiat status:										
Piotrków Trybunalski ...	309	740	790	3	-50	4,08	9,77	10,43	4,05	-0,66
PODREGION SIERADZKI SUBREGION	2225	4186	4973	15	-787	4,92	9,25	10,99	3,58	-1,74
Powiat łaski	224	500	601	1	-101	4,42	9,87	11,86	2,00	-1,99
Gmina miejsko-wiejska: Urban-rural gmina:										
Łask	125	274	315	1	-41	4,44	9,72	11,18	3,65	-1,46
w tym miasto	85	171	207	1	-36	4,73	9,52	11,53	5,85	-2,01
of which city										
Gminy wiejskie: Rural gminas:										
Buczek	32	64	60	-	4	6,25	12,50	11,72	-	0,78
Sędziejowice	24	68	74	-	-6	3,74	10,60	11,54	-	-0,94
Widawa	32	64	112	-	-48	4,21	8,42	14,73	-	-6,31
Wodzierady	11	30	40	-	-10	3,28	8,93	11,91	-	-2,98

^a Na 1000 urodzeń żywych.^a Per 1000 live births.

TABL. 4 (19). RUCH NATURALNY LUDNOŚCI W 2014 R. (cd.)

VITAL STATISTICS IN 2014 (cont.)

WYSZCZEGÓLNIENIE SPECIFICATION	Małżeń- stwa <i>Marriages</i>	Urodze- nia żywe <i>Live births</i>	Zgony <i>Deaths</i>		Przyrost naturalny <i>Natural increase</i>	Małżeń- stwa <i>Marriages</i>	Urodze- nia żywe <i>Live births</i>	Zgony <i>Deaths</i>		Przyrost naturalny <i>Natural increase</i>
			ogółem <i>total</i>	w tym nie- mowląt <i>of which infants</i>				ogółem <i>total</i>	w tym nie- mowląt ^a <i>of which infants^a</i>	
	w liczbach bezwzględnych <i>in absolute numbers</i>					na 1000 ludności <i>per 1000 population</i>				
PODREGION SIERADZKI (cd.) SUBREGION (cont.)										
Powiat pajęczański	275	464	604	3	-140	5,25	8,86	11,53	6,47	-2,67
Gminy miejsko-wiejskie: Urban-rural gminas:										
Działoszyn	83	109	132	2	-23	6,46	8,48	10,27	18,35	-1,79
w tym miasto	35	43	52	-	-9	5,70	7,00	8,46	-	-1,46
of which city										
Pajęczno	66	105	110	1	-5	5,62	8,95	9,37	9,52	-0,43
w tym miasto	41	69	61	-	8	6,03	10,14	8,97	-	1,18
of which city										
Gminy wiejskie: Rural gminas:										
Kielczygłów	28	36	65	-	-29	6,70	8,61	15,54	-	-6,93
Nowa Brzeźnica	22	35	53	-	-18	4,66	7,42	11,23	-	-3,81
Rząśnia	13	51	70	-	-19	2,68	10,53	14,45	-	-3,92
Siemkowice	24	54	52	-	2	4,96	11,16	10,75	-	0,41
Strzelce Wielkie	19	34	58	-	-24	4,05	7,24	12,36	-	-5,11
Sulmierzyce	20	40	64	-	-24	4,41	8,82	14,12	-	-5,29
Powiat poddębicki	196	371	471	3	-100	4,68	8,87	11,26	8,09	-2,39
Gminy miejsko-wiejskie: Urban-rural gminas:										
Poddębice	75	150	144	2	6	4,71	9,43	9,05	13,33	0,38
w tym miasto	38	74	64	-	10	4,90	9,53	8,25	-	1,29
of which city										
Uniejów	33	57	88	-	-31	4,58	7,91	12,21	-	-4,30
w tym miasto	14	23	32	-	-9	4,55	7,47	10,39	-	-2,92
of which city										
Gminy wiejskie: Rural gminas:										
Dalików	16	30	56	1	-26	4,13	7,75	14,47	33,33	-6,72
Pęczniew	16	30	52	-	-22	4,55	8,54	14,80	-	-6,26
Wartkowice	35	56	66	-	-10	5,56	8,90	10,49	-	-1,59
Zadzim	21	48	65	-	-17	4,17	9,53	12,90	-	-3,37
Powiat sieradzki	627	1147	1314	3	-167	5,23	9,57	10,96	2,62	-1,39
Gmina miejska: Urban gmina:										
Sieradz	228	378	442	-	-64	5,28	8,75	10,23	-	-1,48
Gminy miejsko-wiejskie: Urban-rural gminas:										
Błaszki	91	153	158	1	-5	6,10	10,26	10,59	6,54	-0,34
w tym miasto	9	25	24	-	1	3,99	11,10	10,65	-	0,44
of which city										
Warta	68	124	157	-	-33	5,28	9,63	12,19	-	-2,56
w tym miasto	18	30	43	-	-13	5,41	9,02	12,93	-	-3,91
of which city										
Złoczew	41	81	78	-	3	5,63	11,12	10,70	-	0,41
w tym miasto	18	36	35	-	1	5,31	10,62	10,32	-	0,29
of which city										

^a Na 1000 urodzeń żywych.^a Per 1000 live births.

TABL. 4 (19). RUCH NATURALNY LUDNOŚCI W 2014 R. (cd.)

VITAL STATISTICS IN 2014 (cont.)

WYSZCZEGÓLNIENIE SPECIFICATION	Małżeń- stwa <i>Marriages</i>	Urodze- nia żywe <i>Live births</i>	Zgony <i>Deaths</i>		Przyrost naturalny <i>Natural increase</i>	Małżeń- stwa <i>Marriages</i>	Urodze- nia żywe <i>Live births</i>	Zgony <i>Deaths</i>		Przyrost naturalny <i>Natural increase</i>
			ogółem <i>total</i>	w tym nie- mowląt <i>of which infants</i>				ogółem <i>total</i>	w tym nie- mowląt ^a <i>of which infants^a</i>	
	w liczbach bezwzględnych <i>in absolute numbers</i>					na 1000 ludności <i>per 1000 population</i>				
PODREGION SIERADZKI (cd.) SUBREGION (cont.)										
Powiat sieradzki (dok.) (cont.)										
Gminy wiejskie: Rural gminas:										
Brąszewice	16	52	55	1	-3	3,55	11,53	12,20	19,23	-0,67
Brzeźnio	35	67	62	-	5	5,55	10,62	9,83	-	0,79
Burzenin	29	43	64	-	-21	5,15	7,64	11,37	-	-3,73
Goszczanów	28	60	77	-	-17	4,95	10,61	13,62	-	-3,01
Klonowa	12	31	34	-	-3	4,05	10,45	11,46	-	-1,01
Sieradz	47	100	119	1	-19	4,51	9,59	11,41	10,00	-1,82
Wróblew	32	58	68	-	-10	5,26	9,53	11,18	-	-1,64
Powiat wieluński	374	709	886	2	-177	4,82	9,14	11,43	2,82	-2,28
Gmina miejsko-wiejska: Urban-rural gmina:										
Wieluń	133	305	334	-	-29	4,11	9,44	10,33	-	-0,90
w tym miasto	101	208	218	-	-10	4,31	8,87	9,30	-	-0,43
of which city										
Gminy wiejskie: Rural gminas:										
Biała	34	45	58	-	-13	6,16	8,15	10,51	-	-2,35
Czarnożyły	23	42	61	-	-19	5,05	9,22	13,39	-	-4,17
Konopnica	25	34	39	1	-5	6,44	8,76	10,05	29,41	-1,29
Mokrsko	29	54	61	-	-7	5,35	9,96	11,26	-	-1,29
Osjaków	25	46	59	-	-13	5,21	9,58	12,29	-	-2,71
Ostrówek	14	33	75	-	-42	3,08	7,25	16,48	-	-9,23
Pątnów	37	56	63	-	-7	5,67	8,59	9,66	-	-1,07
Skomlin	20	32	54	1	-22	5,86	9,37	15,82	31,25	-6,44
Wierzchlas	34	62	82	-	-20	5,19	9,46	12,52	-	-3,05
Powiat wierszowski	205	389	403	2	-14	4,85	9,21	9,54	5,14	-0,33
Gmina miejsko-wiejska: Urban-rural gmina:										
Wierszów	69	134	111	1	23	4,81	9,34	7,74	7,46	1,60
w tym miasto	37	71	61	-	10	4,24	8,14	6,99	-	1,15
of which city										
Gminy wiejskie: Rural gminas:										
Bolesławiec	14	30	51	-	-21	3,44	7,37	12,53	-	-5,16
Czastary	21	38	47	-	-9	5,28	9,55	11,81	-	-2,26
Galewice	38	64	59	-	5	6,14	10,34	9,53	-	0,81
Lututów	17	45	54	-	-9	3,68	9,74	11,69	-	-1,95
Łubnice	22	33	37	-	-4	5,31	7,96	8,92	-	-0,96
Sokolniki	24	45	44	1	1	4,92	9,22	9,02	22,22	0,20

^a Na 1000 urodzeń żywych.^a Per 1000 live births.

TABL. 4 (19). RUCH NATURALNY LUDNOŚCI W 2014 R. (cd.)

VITAL STATISTICS IN 2014 (cont.)

WYSZCZEGÓLNIENIE SPECIFICATION	Małżeń- stwa <i>Marriages</i>	Urodze- nia żywe <i>Live births</i>	Zgony <i>Deaths</i>		Przyrost naturalny <i>Natural increase</i>	Małżeń- stwa <i>Marriages</i>	Urodze- nia żywe <i>Live births</i>	Zgony <i>Deaths</i>		Przyrost naturalny <i>Natural increase</i>
			ogółem <i>total</i>	w tym nie- mowląt <i>of which infants</i>				ogółem <i>total</i>	w tym nie- mowląt ^a <i>of which infants^a</i>	
	w liczbach bezwzględnych <i>in absolute numbers</i>					na 1000 ludności <i>per 1000 population</i>				
PODREGION SIERADZKI (dok.)										
SUBREGION (cont.)										
Powiat zduńskowski	324	606	694	1	-88	4,78	8,93	10,23	1,65	-1,30
Gmina miejska: Urban gmina:										
Zduńska Wola	202	362	458	1	-96	4,65	8,34	10,55	2,76	-2,21
Gmina miejsko-wiejska: Urban-rural gmina:										
Szadek	44	80	82	-	-2	5,95	10,82	11,09	-	-0,27
w tym miasto	13	25	21	-	4	6,42	12,35	10,37	-	1,98
of which city										
Gminy wiejskie: Rural gminas:										
Zapolice	21	46	58	-	-12	4,19	9,19	11,58	-	-2,40
Zduńska Wola	57	118	96	-	22	4,75	9,83	8,00	-	1,83
PODREGION SKIERNIEWICKI	1801	3502	4216	17	-714	4,89	9,51	11,45	4,85	-1,94
SUBREGION										
Powiat kutnowski	446	880	1161	6	-281	4,45	8,78	11,59	6,82	-2,80
Gmina miejska: Urban gmina:										
Kutno	211	392	478	4	-86	4,64	8,61	10,50	10,20	-1,89
Gminy miejsko-wiejskie: Urban-rural gminas:										
Krośniewice	45	84	107	-	-23	5,15	9,61	12,25	-	-2,63
w tym miasto	22	47	66	-	-19	4,86	10,38	14,57	-	-4,19
of which city										
Żychlin	50	118	141	-	-23	4,02	9,48	11,32	-	-1,85
w tym miasto	38	78	93	-	-15	4,44	9,12	10,87	-	-1,75
of which city										
Gminy wiejskie: Rural gminas:										
Bedlno	24	43	91	-	-48	4,23	7,58	16,05	-	-8,46
Dąbrowice	9	16	31	-	-15	4,62	8,21	15,90	-	-7,69
Krzyżanów	18	35	64	-	-29	4,17	8,11	14,84	-	-6,72
Kutno	32	85	92	1	-7	3,65	9,71	10,51	11,76	-0,80
Łanięta	12	24	35	-	-11	4,80	9,61	14,01	-	-4,40
Nowe Ostrowy	14	18	44	-	-26	3,88	4,99	12,20	-	-7,21
Oporów	15	29	32	-	-3	5,69	11,00	12,14	-	-1,14
Strzelce	16	36	46	1	-10	3,95	8,89	11,36	27,78	-2,47
Powiat łęczycki	235	461	689	2	-228	4,57	8,96	13,39	4,34	-4,43
Gmina miejska: Urban gmina:										
Łęczyca	56	134	191	1	-57	3,80	9,10	12,97	7,46	-3,87
Gminy wiejskie: Rural gminas:										
Daszyna	19	37	46	-	-9	4,77	9,29	11,55	-	-2,26
Góra Świętej Małgorzaty	24	47	50	-	-3	5,36	10,50	11,17	-	-0,67
Grabów	33	53	100	-	-47	5,38	8,64	16,30	-	-7,66
Łęczyca	36	90	100	-	-10	4,23	10,57	11,75	-	-1,17
Piątek	27	38	85	1	-47	4,34	6,11	13,68	26,32	-7,56
Świnice Warckie	23	41	58	-	-17	5,66	10,09	14,28	-	-4,19
Witonia	17	21	59	-	-38	5,07	6,26	17,60	-	-11,33

^a Na 1000 urodzeń żywych.^a Per 1000 live births.

TABL. 4 (19). RUCH NATURALNY LUDNOŚCI W 2014 R. (dok.)

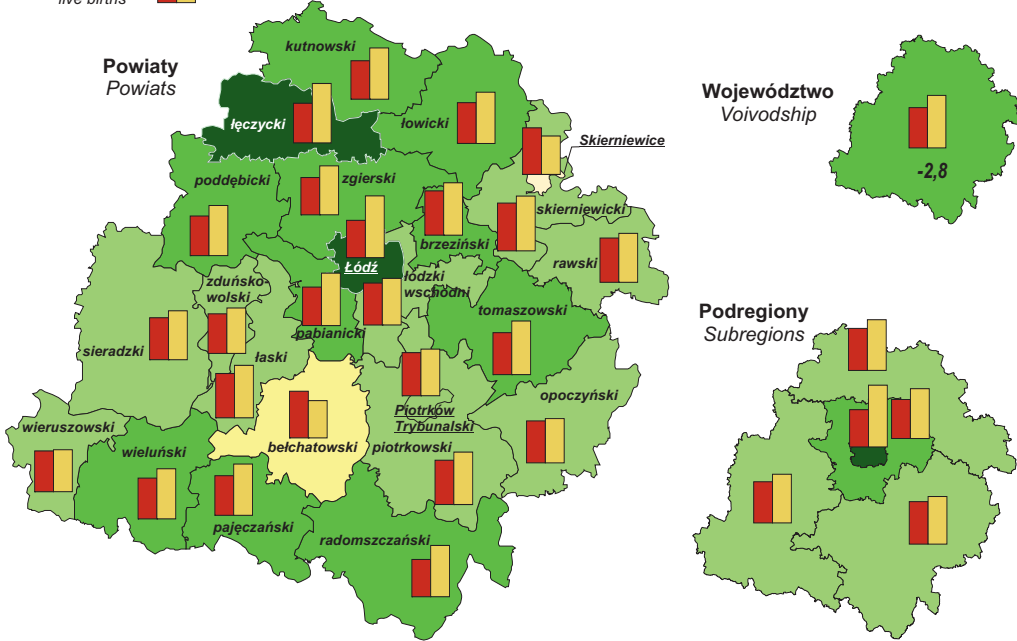
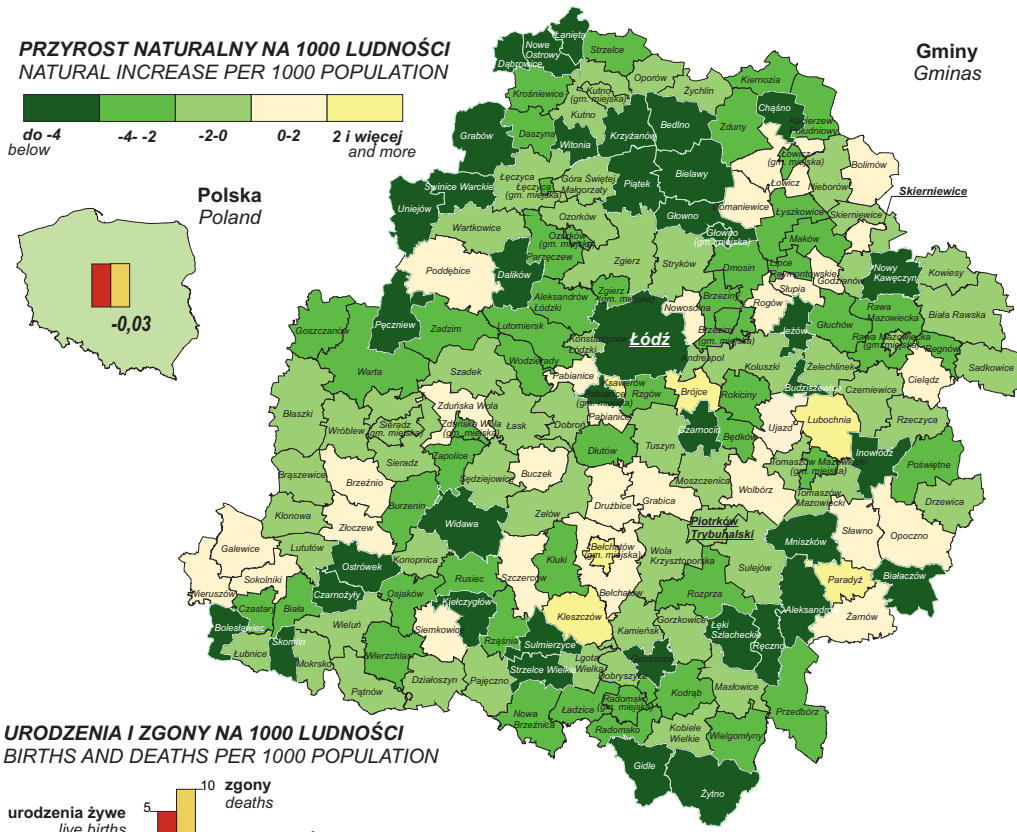
VITAL STATISTICS IN 2014 (cont.)

WYSZCZEGÓLNIENIE SPECIFICATION	Małżeń- stwa Marriages	Urodze- nia żywe Live births	Zgony Deaths		Przyrost naturalny Natural increase	Małżeń- stwa Marriages	Urodze- nia żywe Live births	Zgony Deaths		Przyrost naturalny Natural increase
			ogółem total	w tym nie- mowląt of which infants				ogółem total	w tym nie- mowląt ^a of which infants ^a	
	w liczbach bezwzględnych in absolute numbers					na 1000 ludności per 1000 population				
PODREGION SKIERNIEWICKI (dok.) SUBREGION (cont.)										
Powiat łowicki	409	734	923	4	-189	5,10	9,16	11,52	5,45	-2,36
Gmina miejska: Urban gmina:										
Łowicz	146	243	311	2	-68	4,99	8,30	10,62	8,23	-2,32
Gminy wiejskie: Rural gminas:										
Bielawy	24	48	78	-	-30	4,27	8,54	13,87	-	-5,34
Chąśno	18	27	44	1	-17	6,03	9,04	14,73	37,04	-5,69
Domaniewice	25	50	47	-	3	5,38	10,76	10,11	-	0,65
Kiernozia	13	33	46	-	-13	3,70	9,38	13,08	-	-3,70
Kocierzew Południowy	32	53	65	-	-12	7,31	12,11	14,85	-	-2,74
Łowicz	41	80	74	-	6	5,40	10,54	9,75	-	0,79
Łyszkowice	36	57	79	-	-22	5,32	8,42	11,67	-	-3,25
Nieborów	49	86	104	1	-18	5,21	9,14	11,06	11,63	-1,91
Zduny	25	57	75	-	-18	4,21	9,59	12,62	-	-3,03
Powiat rawski	279	494	550	1	-56	5,64	9,98	11,11	2,02	-1,13
Gmina miejska: Urban gmina:										
Rawa Mazowiecka	98	171	178	1	-7	5,51	9,61	10,00	5,85	-0,39
Gmina miejsko-wiejska: Urban-rural gmina:										
Biała Rawska	80	110	129	-	-19	6,95	9,56	11,21	-	-1,65
w tym miasto	24	30	26	-	4	7,45	9,31	8,07	-	1,24
of which city										
Gminy wiejskie: Rural gminas:										
Cielądz	27	53	48	-	5	6,62	13,00	11,77	-	1,23
Rawa Mazowiecka	31	74	100	-	-26	3,58	8,55	11,55	-	-3,00
Regnów	14	22	29	-	-7	7,61	11,96	15,76	-	-3,80
Sadkowice	29	64	66	-	-2	5,16	11,39	11,75	-	-0,36
Powiat skierniewicki	183	417	473	3	-56	4,78	10,90	12,37	7,19	-1,46
Gminy wiejskie: Rural gminas:										
Bolimów	25	51	49	-	2	6,18	12,61	12,12	-	0,49
Głuchów	26	57	72	-	-15	4,41	9,66	12,20	-	-2,54
Godzianów	9	25	23	-	2	3,45	9,58	8,81	-	0,77
Kowiesy	16	32	33	-	-1	5,34	10,69	11,02	-	-0,33
Lipce Reymontowskie	15	43	53	1	-10	4,56	13,08	16,12	23,26	-3,04
Maków	29	65	78	-	-13	4,80	10,76	12,91	-	-2,15
Nowy Kawęczyn	13	30	45	-	-15	3,87	8,93	13,39	-	-4,46
Skierniewice	38	79	90	1	-11	5,20	10,81	12,32	12,66	-1,51
Słupia	12	35	30	1	5	4,44	12,96	11,11	28,57	1,85
Miasto na prawach powiatu: City with powiat status:										
Skierniewice	249	516	420	1	96	5,11	10,60	8,63	1,94	1,97

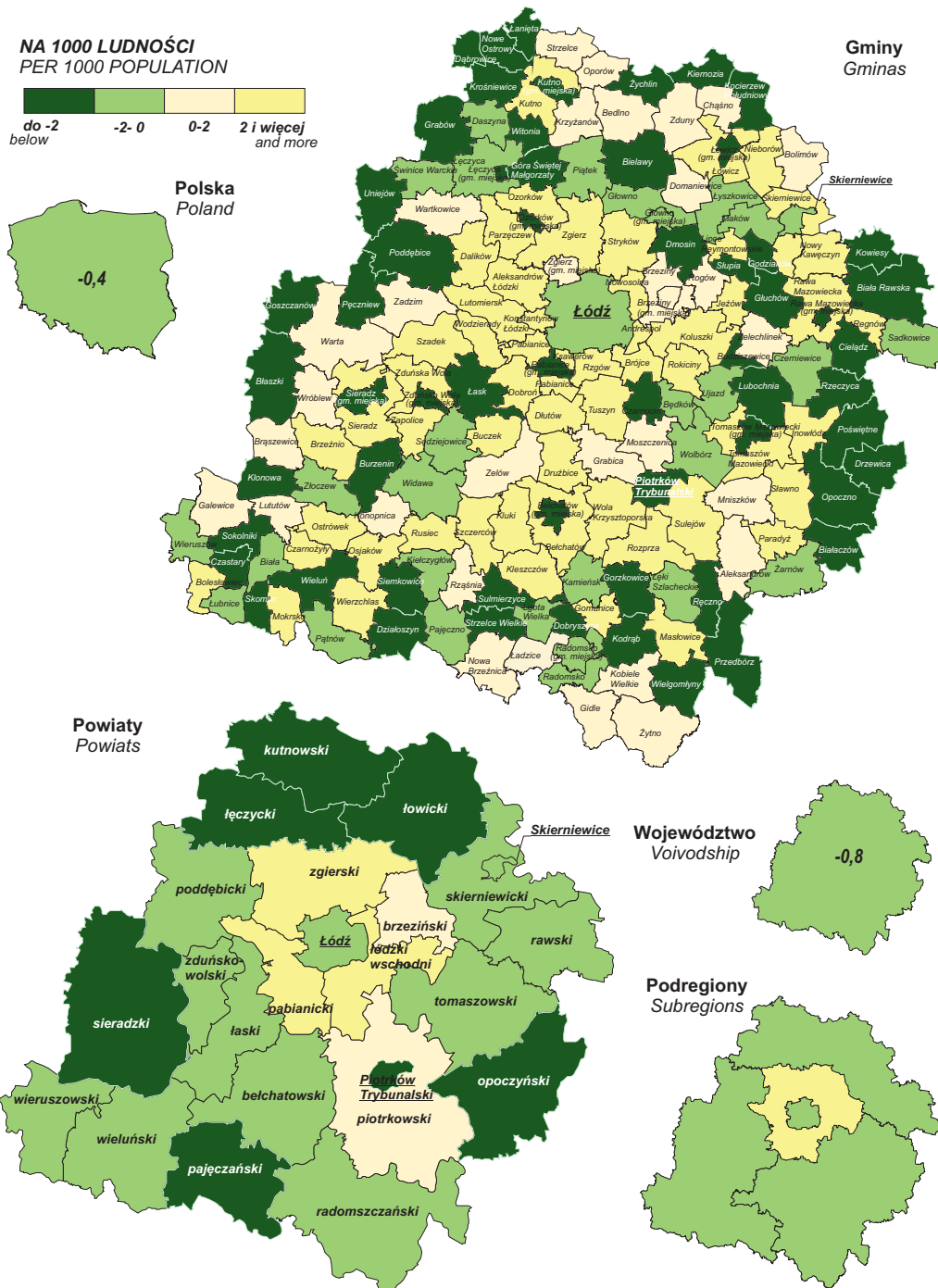
a Na 1000 urodzeń żywych.

a Per 1000 live births.

RUCH NATURALNY LUDNOŚCI W 2014 R. VITAL STATISTICS IN 2014



**SALDO MIGRACJI WEWNĘTRZNYCH I ZAGRANICZNYCH
NA POBYT STAŁY NA 1000 LUDNOŚCI W 2014 R.**
NET INTERNAL AND INTERNATIONAL MIGRATION
FOR PERMANENT RESIDENCE PER 1000 POPULATION IN 2014



TABL. 5 (20). MAŁŻEŃSTWA, SEPARACJE I ROZWODY W 2014 R.

MARRIAGES, SEPARATIONS AND DIVORCES IN 2014

WYSZCZEGÓLNIENIE SPECIFICATION	Małżeństwa Marriages				Separacje Separations			Rozwody Divorces		
	ogółem total	w tym miasta of which urban areas	z ogółem of total		ogółem total	w tym miasta of which cities	na 100 tys. ludności per 100 thous. popula- tion	ogółem total	w tym miasta of which cities	na 1000 ludności per 1000 popula- tion
			cywilne civil	wyzna- niowe ^a religious ^a						
WOJEWÓDZTWO VOIVODSHIP	11405	7050	4093	7312	145	110	5,8	4396	3350	1,8
Podregion łódzki Subregion	1635	997	592	1043	14	10	3,6	630	498	1,6
Powiaty: Powiats:										
brzeziński	158	66	47	111	-	-	-	16	5	0,5
łódzki wschodni	307	111	99	208	3	1	4,3	87	45	1,2
pabianicki	488	335	186	302	3	2	2,5	222	173	1,9
zgierski	682	485	260	422	8	7	4,9	305	275	1,8
Podregion m. Łódź Subregion	2966	2966	1474	1492	55	55	7,8	1142	1142	1,6
Miasto na prawach powiatu: City with powiat status:										
Łódź	2966	2966	1474	1492	55	55	7,8	1142	1142	1,6
Podregion piotrkowski... Subregion	2778	1404	839	1939	41	29	6,9	1346	911	2,3
Powiaty: Powiats:										
bełchatowski	600	385	185	415	8	7	7,1	316	232	2,8
opoczyński	405	136	78	327	5	1	6,4	115	64	1,5
piotrkowski	418	48	111	307	5	1	5,5	154	29	1,7
radomszczański	506	233	165	341	4	3	3,4	273	174	2,4
tomaszowski	540	293	188	352	7	5	5,9	253	177	2,1
Miasto na prawach powiatu: City with powiat status:										
Piotrków Trybunalski ...	309	309	112	197	12	12	15,8	235	235	3,1
Podregion sieradzki Subregion	2225	839	669	1556	26	10	5,7	717	380	1,6
Powiaty: Powiats:										
łaski	224	85	68	156	2	1	3,9	87	44	1,7
pajęczański	275	76	88	187	4	1	7,6	57	18	1,1
poddębicki	196	52	47	149	-	-	-	59	19	1,4
sieradzki	627	273	171	456	6	1	5,0	193	117	1,6
wieluński	374	101	126	248	8	4	10,3	135	52	1,7
wieruszowski	205	37	61	144	3	2	7,1	56	20	1,3
zduńskowolski	324	215	108	216	3	1	4,4	130	110	1,9
Podregion skierniewicki Subregion	1801	844	519	1282	9	6	2,4	561	419	1,5
Powiaty: Powiats:										
kutnowski	446	271	155	291	2	2	2,0	174	142	1,7
łęczycki	235	56	62	173	-	-	-	70	47	1,4
łowicki	409	146	95	314	2	-	2,5	101	59	1,3
rawski	279	122	74	205	-	-	-	63	51	1,3
skierniewicki	183	x	46	137	1	x	2,6	33	x	0,9
Miasto na prawach powiatu: City with powiat status:										
Skierniewice	249	249	87	162	4	4	8,2	120	120	2,5

a Ze skutkami cywilnymi.

a With civil law consequences.

TABL. 6 (21). ZGONY WEDŁUG WYBRANYCH PRZYCZYN^a W 2013 R.DEATHS BY SELECTED CAUSES^a IN 2013

WYSZCZEGÓLNIENIE SPECIFICATION	Ogółem Total	W tym Of which				
		nowotwory neoplasms	choroby układu krążenia diseases of the circulatory system	choroby układu oddechowego diseases of the respiratory system	choroby układu trawienego diseases of the digestive system	urazy i zatrucia według zewnętrznej przyczyny injuries and poisonings by external cause
na 10 tys. ludności per 10 thous. population						
WOJEWÓDZTWO	124,1	29,0	54,1	8,1	6,1	7,1
VOIVODSHIP						
miasta	125,0	30,8	50,3	8,0	6,8	6,6
urban areas						
wieś	122,7	25,9	60,7	8,2	5,0	7,9
rural areas						
Podregion łódzki	119,0	26,8	52,6	7,1	5,2	6,8
Subregion						
Powiaty:						
Powiaty:						
brzeziński	124,4	25,5	60,4	5,8	2,9	7,8
łódzki wschodni	109,3	24,9	49,0	7,3	4,0	5,9
pabianicki	121,3	27,7	50,6	6,3	5,1	7,4
zgierski	120,4	27,3	54,2	8,0	6,1	6,6
Podregion m. Łódź	144,3	33,5	55,1	10,2	8,5	7,1
Subregion						
Miasto na prawach powiatu:						
City with powiat status:						
Łódź	144,3	33,5	55,1	10,2	8,5	7,1
Podregion piotrkowski ...	113,0	24,9	52,6	7,4	5,5	7,1
Subregion						
Powiaty:						
Powiaty:						
bełchatowski	94,7	24,9	41,2	4,8	4,9	6,4
opoczyński	117,7	21,5	65,0	6,5	5,4	6,4
piotrkowski	118,0	22,2	56,5	9,1	6,9	9,1
radomszczański	119,8	24,9	54,8	8,8	4,9	6,7
tomaszowski	123,4	28,0	56,1	7,7	5,9	7,8
Miasto na prawach powiatu:						
City with powiat status:						
Piotrków Trybunalski ..	102,3	26,4	42,8	7,4	5,3	6,4
Podregion sieradzki	114,1	27,1	54,0	7,2	5,1	7,1
Subregion						
Powiaty:						
Powiaty:						
łaski	117,1	25,7	53,0	5,1	7,3	9,5
pajęczański	114,9	27,6	60,7	5,7	4,0	5,9
podębicki	131,5	26,1	64,2	7,7	5,0	8,4
sieradzki	119,0	29,6	50,3	11,2	5,1	8,4
wieluński	110,8	27,6	56,3	4,2	5,4	5,8
wieruszowski	104,2	18,0	63,7	3,6	3,8	6,2
zdunskowolski	102,3	28,8	41,5	7,9	4,7	5,3
Podregion skierniewicki	120,5	31,4	56,1	7,2	4,8	7,4
Subregion						
Powiaty:						
Powiaty:						
kutnowski	127,8	33,6	62,9	5,2	6,3	6,3
łęczycki	130,7	35,3	60,2	6,8	5,6	6,2
łowicki	124,4	28,6	59,8	8,3	3,7	9,9
rawski	106,8	27,9	46,0	10,5	3,8	8,3
skierniewicki	131,0	32,1	62,4	8,9	4,4	9,9
Miasto na prawach powiatu:						
City with powiat status:						
Skierniewice	94,1	30,7	36,7	5,1	3,7	4,3

^a Zgodnie z Międzynarodową Statystyczną Klasyfikacją Chorób i Problemów Zdrowotnych (X Rewizja).^a In accordance with the "International Statistical Classification of Diseases and Related Health Problems (ICD — 10 Revision)".

TABL. 7 (22). MIGRACJE WEWNĘTRZNE I ZAGRANICZNE LUDNOŚCI NA POBYT STAŁY W 2014 R.

INTERNAL AND INTERNATIONAL MIGRATION OF POPULATION FOR PERMANENT RESIDENCE IN 2014

WYSZCZEGÓLNIENIE SPECIFICATION	Napływ ^a Inflow ^a			Odpływ ^b Outflow ^b			Saldo migracji Net migration		Ogólne saldo migracji na 1000 ludności Total set migration per 1000 population
	ogółem total	w tym of which		ogółem total	w tym of which		ogółem total	w tym z zagranicznych of which international	
		z miast from urban areas	z zagranicy from abroad		do miast to urban areas	za granicę abroad			
WOJEWÓDZTWO	22209	13127	618	24254	11844	962	-2045	-344	-0,8
VOIVODSHIP									
Podregion łódzki	5386	4140	56	3789	2146	130	1597	-74	4,1
Subregion									
Powiaty:									
Powiats:									
brzeziński	293	161	7	271	140	2	22	5	0,7
łódzki wschodni	1232	960	24	722	441	28	510	-4	7,3
pabianicki	1413	1076	8	1147	575	43	266	-35	2,2
zgierski	2448	1943	17	1649	990	57	799	-40	4,8
Podregion m. Łódź	3967	2262	220	5398	2390	432	-1431	-212	-2,0
Subregion									
Miasto na prawach powiatu:									
City with powiat status:									
Łódź	3967	2262	220	5398	2390	432	-1431	-212	-2,0
Podregion piotrkowski	5449	2917	177	6315	3013	207	-866	-30	-1,5
Subregion									
Powiaty:									
Powiats:									
bełchatowski	1393	859	48	1510	572	60	-117	-12	-1,0
opoczyński	641	304	10	872	489	31	-231	-21	-3,0
piotrkowski	995	612	20	902	487	34	93	-14	1,0
radomszczański	1011	484	42	1143	554	41	-132	1	-1,1
tomaszowski	920	469	17	1124	591	19	-204	-2	-1,7
Miasto na prawach powiatu:									
City with powiat status:									
Piotrków Trybunalski	489	189	40	764	320	22	-275	18	-3,6
Podregion sieradzki	4244	2235	87	4934	2302	115	-690	-28	-1,5
Subregion									
Powiaty:									
Powiats:									
łaski	594	397	7	617	331	2	-23	5	-0,5
pajęczański	462	244	3	582	281	11	-120	-8	-2,3
poddębicki	395	215	9	415	204	6	-20	3	-0,5
sieradzki	1003	503	23	1306	618	42	-303	-19	-2,5
wieluński	743	351	14	855	358	13	-112	1	-1,4
wieruszowski	432	171	6	463	166	12	-31	-6	-0,7
zduńskowolski	615	354	25	696	344	29	-81	-4	-1,2
Podregion skierniewicki	3163	1573	78	3818	1993	78	-655	0	-1,8
Subregion									
Powiaty:									
Powiats:									
kutnowski	972	465	24	1194	651	50	-222	-26	-2,2
łęczycki	390	183	7	522	286	6	-132	1	-2,6
łowicki	593	302	18	765	392	11	-172	7	-2,1
rawski	452	235	2	520	259	3	-68	-1	-1,4
skierniewicki	363	245	1	383	244	1	-20	0	-0,5
Miasto na prawach powiatu:									
City with powiat status:									
Skierniewice	393	143	26	434	161	7	-41	19	-0,8

a Zameldowania. b Wymeldowania.

a Registrations. b Deregistrations.

TABL. 8 (23). **MIGRACJE WEWNĘTRZNE LUDNOŚCI NA POBYT STAŁY W 2014 R.**
INTERNAL MIGRATION OF POPULATION FOR PERMANENT RESIDENCE IN 2014

Lp. No.	WYSZCZEGÓLNIENIE SPECIFICATION o – ogółem k – w tym kobiety		Napływ ^a Inflow ^a								
			ogółem grand total			do miast to urban areas			na wieś to rural areas		
			razem total	z miast from urban areas	ze wsi from rural areas	razem total	z miast from urban areas	ze wsi from rural areas	razem total	z miast from urban areas	ze wsi from rural areas
1	WOJEWÓDZTWO	o	21591	13127	8464	10340	5409	4931	11251	7718	3533
2	VOIVODSHIP	k	11621	6833	4788	5695	2890	2805	5926	3943	1983
3	wewnątrz	o	16967	10100	6867	7431	3443	3988	9536	6657	2879
4	województwa	k	9203	5296	3907	4145	1885	2260	5058	3411	1647
	<i>intra voivodship</i>										
5	między	o	4624	3027	1597	2909	1966	943	1715	1061	654
6	województwami	k	2418	1537	881	1550	1005	545	868	532	336
	<i>inter voivodships</i>										
7	Podregion łódzki	o	5330	4140	1190	2266	1545	721	3064	2595	469
8	Subregion	k	2808	2134	674	1216	817	399	1592	1317	275
	Powiaty:										
	<i>Powiats:</i>										
9	brzeziński	o	286	161	125	86	44	42	200	117	83
10		k	167	84	83	48	21	27	119	63	56
11	łódzki wschodni	o	1208	960	248	241	144	97	967	816	151
12		k	623	491	132	127	78	49	496	413	83
13	pabianicki	o	1405	1076	329	761	530	231	644	546	98
14		k	740	562	178	409	284	125	331	278	53
15	zgierski	o	2431	1943	488	1178	827	351	1253	1116	137
16		k	1278	997	281	632	434	198	646	563	83
17	Podregion m. Łódź	o	3747	2262	1485	3747	2262	1485	x	x	x
18	Subregion	k	2133	1248	885	2133	1248	885	x	x	x
	Miasto na prawach										
	powiatu:										
	<i>City with powiat</i>										
	<i>status:</i>										
19	Łódź	o	3747	2262	1485	3747	2262	1485	x	x	x
20		k	2133	1248	885	2133	1248	885	x	x	x
21	Podregion	o	5272	2917	2355	1869	712	1157	3403	2205	1198
22	piotrkowski	k	2768	1449	1319	1011	342	669	1757	1107	650
	<i>Subregion</i>										
	Powiaty:										
	<i>Powiats:</i>										
23	bełchatowski	o	1345	859	486	477	190	287	868	669	199
24		k	702	422	280	265	92	173	437	330	107
25	opoczyński	o	631	304	327	167	35	132	464	269	195
26		k	340	159	181	95	17	78	245	142	103
27	piotrkowski	o	975	612	363	83	37	46	892	575	317
28		k	522	318	204	44	21	23	478	297	181
29	radomszczański ...	o	969	484	485	343	124	219	626	360	266
30		k	492	221	271	184	58	126	308	163	145
31	tomaszowski	o	903	469	434	350	137	213	553	332	221
32		k	471	238	233	182	63	119	289	175	114
	Miasto na prawach										
	powiatu:										
	<i>City with powiat</i>										
	<i>status:</i>										
33	Piotrków	o	449	189	260	449	189	260	x	x	x
34	Trybunalski	k	241	91	150	241	91	150	x	x	x

^a Zameldowania. ^b Wymeldowania.

^a Registrations. ^b Deregistrations.

Odplyw ^b Outflow ^b									Saldo migracji		Net migration		Lp. No.
ogółem grand total			z miast from urban areas			ze wsi from rural areas			ogółem total	w miastach in urban areas	na wsi in ruram areas		
razem total	do miast to urban areas	na wieś to rural areas	razem total	do miast to urban areas	na wieś to rural areas	razem total	do miast to urban areas	na wieś to rural areas					
23292 12643	11844 6537	11448 6106	14288 7536	6484 3514	7804 4022	9004 5107	5360 3023	3644 2084	-1701 -1022	-3948 -1841	2247 819	1 2	
16967 9203	7431 4145	9536 5058	10100 5296	3443 1885	6657 3411	6867 3907	3988 2260	2879 1647	x x	-2669 -1151	2669 1151	3 4	
6325 3440	4413 2392	1912 1048	4188 2240	3041 1629	1147 611	2137 1200	1372 763	765 437	-1701 -1022	-1279 -690	-422 -332	5 6	
3659 1937	2146 1150	1513 787	2203 1158	1126 604	1077 554	1456 779	1020 546	436 233	1671 871	63 58	1608 813	7 8	
269 163	140 87	129 76	78 53	46 33	32 20	191 110	94 54	97 56	17 4	8 -5	9 9	9 10	
694 367	441 248	253 119	260 141	133 79	127 62	434 226	308 169	126 57	514 256	-19 -14	533 270	11 12	
1104 594	575 308	529 286	787 426	356 190	431 236	317 168	219 118	98 50	301 146	-26 -17	327 163	13 14	
1592 813	990 507	602 306	1078 538	591 302	487 236	514 275	399 205	115 70	839 465	100 94	739 371	15 16	
4966 2610	2390 1281	2576 1329	4966 2610	2390 1281	2576 1329	x x	x x	x x	-1219 -477	-1219 -477	x x	17 18	
4966 2610	2390 1281	2576 1329	4966 2610	2390 1281	2576 1329	x x	x x	x x	-1219 -477	-1219 -477	x x	19 20	
6108 3353	3013 1710	3095 1643	3178 1675	1301 715	1877 960	2930 1678	1712 995	1218 683	-836 -585	-1309 -664	473 79	21 22	
1450 770	572 318	878 452	999 504	298 158	701 346	451 266	274 160	177 106	-105 -68	-522 -239	417 171	23 24	
841 457	489 272	352 185	364 194	188 93	176 101	477 263	301 179	176 84	-210 -117	-197 -99	-13 -18	25 26	
868 496	487 287	381 209	96 54	47 29	49 25	772 442	440 258	332 184	107 26	-13 -10	120 36	27 28	
1102 615	554 321	548 294	467 244	200 114	267 130	635 371	354 207	281 164	-133 -123	-124 -60	-9 -63	29 30	
1105 616	591 330	514 286	510 280	248 139	262 141	595 336	343 191	252 145	-202 -145	-160 -98	-42 -47	31 32	
742 399	320 182	422 217	742 399	320 182	422 217	x x	x x	x x	-293 -158	-293 -158	x x	33 34	

TABL. 8 (23). MIGRACJE WEWNĘTRZNE LUDNOŚCI NA POBYT STAŁY W 2014 R. (dok.)

INTERNAL MIGRATION OF POPULATION FOR PERMANENT RESIDENCE IN 2014 (cont.)

Lp. No.	WYSZCZEGÓLNIENIE SPECIFICATION o – ogółem k – w tym kobiety	total of which females	Napływ ^a Inflow ^a								
			ogółem grand total			do miast to urban areas			na wieś to rural areas		
			razem total	z miast from urban areas	ze wsi from rural areas	razem total	z miast from urban areas	ze wsi from rural areas	razem total	z miast from urban areas	ze wsi from rural areas
1	Podregion sieradzki	o	4157	2235	1922	1252	460	792	2905	1775	1130
2	Subregion	k	2203	1154	1049	670	247	423	1533	907	626
	Powiaty:										
	Powiaty:										
3	łaski	o	587	397	190	173	87	86	414	310	104
4		k	322	217	105	101	51	50	221	166	55
5	pajęczański	o	459	244	215	121	52	69	338	192	146
6		k	244	122	122	62	26	36	182	96	86
7	poddębicki	o	386	215	171	98	28	70	288	187	101
8		k	223	123	100	56	17	39	167	106	61
9	sieradzki	o	980	503	477	379	140	239	601	363	238
10		k	534	278	256	202	77	125	332	201	131
11	wieluński	o	729	351	378	150	39	111	579	312	267
12		k	372	168	204	79	20	59	293	148	145
13	wieruszowski	o	426	171	255	80	24	56	346	147	199
14		k	218	79	139	42	14	28	176	65	111
15	zduńskowolski	o	590	354	236	251	90	161	339	264	75
16		k	290	167	123	128	42	86	162	125	37
17	Podregion	o	3085	1573	1512	1206	430	776	1879	1143	736
18	skierniewicki	k	1709	848	861	665	236	429	1044	612	432
	Subregion										
	Powiaty:										
	Powiaty:										
19	kutnowski	o	948	465	483	409	132	277	539	333	206
20		k	500	238	262	213	63	150	287	175	112
21	łęczycki	o	383	183	200	119	47	72	264	136	128
22		k	228	108	120	67	27	40	161	81	80
23	łowicki	o	575	302	273	138	45	93	437	257	180
24		k	317	151	166	77	23	54	240	128	112
25	rawski	o	450	235	215	173	63	110	277	172	105
26		k	261	138	123	103	41	62	158	97	61
27	skierniewicki	o	362	245	117	x	x	x	362	245	117
28		k	198	131	67	x	x	x	198	131	67
	Miasto na prawach powiatu:										
	City with powiat status:										
29	Skierniewice	o	367	143	224	367	143	224	x	x	x
30		k	205	82	123	205	82	123	x	x	x

a Zameldowania. b Wymeldowania.

a Registrations. b Deregistrations.

Odplyw ^b Outflow ^b									Saldo migracji Net migration			Lp. No.
ogółem grand total			z miast from urban areas			ze wsi from rural areas			ogółem total	w miastach in urban areas	na wsi in ruram areas	
razem total	do miast to urban areas	na wieś to rural areas	razem total	do miast to urban areas	na wieś to rural areas	razem total	do miast to urban areas	na wieś to rural areas				
4819 2632	2302 1273	2517 1359	2116 1119	860 478	1256 641	2703 1513	1442 795	1261 718	-662 -429	-864 -449	202 20	1 2
615 316	331 171	284 145	282 132	122 57	160 75	333 184	209 114	124 70	-28 6	-109 -31	81 37	3 4
571 301	281 146	290 155	182 91	87 42	95 49	389 210	194 104	195 106	-112 -57	-61 -29	-51 -28	5 6
409 230	204 117	205 113	138 78	62 38	76 40	271 152	142 79	129 73	-23 -7	-40 -22	17 15	7 8
1264 712	618 331	646 381	602 333	240 129	362 204	662 379	378 202	284 177	-284 -178	-223 -131	-61 -47	9 10
842 461	358 202	484 259	350 187	127 78	223 109	492 274	231 124	261 150	-113 -89	-200 -108	87 19	11 12
451 248	166 98	285 150	106 55	28 16	78 39	345 193	138 82	207 111	-25 -30	-26 -13	1 -17	13 14
667 364	344 208	323 156	456 243	194 118	262 125	211 121	150 90	61 31	-77 -74	-205 -115	128 41	15 16
3740 2111	1993 1123	1747 988	1825 974	807 436	1018 538	1915 1137	1186 687	729 450	-655 -402	-619 -309	-36 -93	17 18
1144 637	651 359	493 278	634 332	306 156	328 176	510 305	345 203	165 102	-196 -137	-225 -119	29 -18	19 20
516 311	286 168	230 143	164 94	72 40	92 54	352 217	214 128	138 89	-133 -83	-45 -27	-88 -56	21 22
754 427	392 227	362 200	343 182	153 83	190 99	411 245	239 144	172 101	-179 -110	-205 -105	26 -5	23 24
517 298	259 145	258 153	257 145	115 63	142 82	260 153	144 82	116 71	-67 -37	-84 -42	17 5	25 26
382 217	244 130	138 87	x x	x x	x x	382 217	244 130	138 87	-20 -19	x x	-20 -19	27 28
427 221	161 94	266 127	427 221	161 94	266 127	x x	x x	x x	-60 -16	-60 -16	x x	29 30

DZIAŁ V

RYNEK PRACY. WYNAGRODZENIA

Uwagi ogólne

1. Dane o **pracujących** dotyczą osób wykonujących pracę przynoszącą im zarobek lub dochód; do pracujących zalicza się:

- 1) osoby zatrudnione na podstawie stosunku pracy (umowa o pracę, powołanie, mianowanie lub wybór) lub stosunku służbowego;
- 2) pracodawców i pracujących na własny rachunek, a mianowicie:
 - a) właścicieli, współwłaścicieli i dzierżawców gospodarstw indywidualnych w rolnictwie (łącznie z pomagającymi członkami ich rodzin), z pewnymi wyłączeniami w latach 2005—2009; patrz ust. 5,
 - b) właścicieli i współwłaścicieli (łącznie z pomagającymi członkami ich rodzin; z wyłączeniem wspólników spółek, którzy nie pracują w spółce) podmiotów prowadzących działalność gospodarczą poza gospodarstwami indywidualnymi w rolnictwie,
 - c) inne osoby pracujące na własny rachunek, np. osoby wykonujące wolne zawody;
- 3) osoby wykonujące pracę nakładczą;
- 4) agentów (łącznie z pomagającymi członkami ich rodzin oraz osobami zatrudnionymi przez agentów);
- 5) członków spółdzielni produkcji rolniczej (rolniczych spółdzielni produkcyjnych i spółdzielni powstałych na ich bazie oraz spółdzielni kółek rolniczych),
- 6) duchownych pełniących obowiązki duszpasterskie.

2. Pełnozatrudnieni są to osoby zatrudnione w pełnym wymiarze czasu pracy obowiązującym w danym zakładzie pracy lub na danym stanowisku pracy, w tym również osoby, które zgodnie z obowiązującymi przepisami pracują w skróconym czasie pracy, np. z tytułu warunków szkodliwych dla zdrowia lub przedłużonym czasie pracy, np. dozorczy mienia.

Niepełnozatrudnieni są to osoby, które zgodnie z umową o pracę pracują stale w niepełnym wymiarze czasu pracy. Niepełnozatrudnieni w głównym miejscu pracy są to osoby, które oświadczyły, że dany zakład jest ich głównym miejscem pracy.

3. Dane dotyczące **pracujących według stanu w dniu 31 XII** podano bez przeliczenia niepełnozatrudnionych na pełnozatrudnionych, przy przyjęciu zasady jednorazowego ujmowania tych osób **w głównym miejscu pracy**.

4. Dane dotyczące **przeciętnego zatrudnienia** ujmują wyłącznie zatrudnionych na podstawie stosunku pracy. Informacje dotyczą pracowników pełnozatrudnionych oraz niepełnozatrudnionych w przeliczeniu na pełnozatrudnionych.

5. Dane dotyczące **pracujących w gospodarstwach indywidualnych w rolnictwie według stanu w dniu 31 XII** w latach 2002-2009 wyszacowano na podstawie wyników Narodowego Spisu Powszechnego Ludności i Mieszkań 2002 oraz Powszechnego Spisu Rolnego 2002 oraz od 2010 r. – na podstawie Powszechnego Spisu Rolnego 2010.

CHAPTER V

LABOUR MARKET. WAGES AND SALARIES

General notes

1. Data regarding **employment** concern persons performing work providing earnings or income and include:

- 1) employees hired on the basis of an employment contract (labour contract, posting, appointment or election) or service relation;
- 2) employers and own-account workers, i.e.:
 - a) owners, co-owners, and leaseholders of private farms in agriculture (including contributing family workers), with some exceptions in years 2005—2009; see item 5,
 - b) owners and co-owners (including contributing family workers; excluding partners in companies who do not work in them) of entities conducting economic activity other than that related to private farms in agriculture,
 - c) other self-employed persons, e.g., persons practicing learned professions;
- 3) outworkers;
- 4) agents (including contributing family workers and persons employed by agents);
- 5) members of agricultural production co-operatives (agricultural producers' cooperatives and cooperatives established on their basis as well as agricultural farmers' cooperatives),
- 6) clergy fulfilling priestly obligations.

2. Full-time paid employees are persons employed on a full-time basis, as defined by a given company or for a given position, as well as persons who, in accordance with regulations, work a shortened work-time period, e.g. due to hazardous conditions, or a longer work-time period, e.g. property caretaker.

Part-time paid employees are persons who, in accordance with labour contracts, regularly work on a part-time basis. Part-time paid employees in the main workplace are persons who declared that the given workplace is their main workplace.

3. Data concerning **employment as of 31 XII** are presented without converting part-time paid employees into full-time paid employees, each person being listed once according to the **main job**.

4. Data concerning **average paid employment** include exclusively employees hired on the basis of an employment contract. Information concerns full- and part-time paid employees in terms of full-time paid employees.

5. Data concerning **employed persons on private farms in agriculture as of 31 XII** in 2002-2009 were estimated on the basis of the results of the Population and Housing Census as well as the Agricultural Census 2002 as well as since 2010 on the basis of the Agricultural Census 2010.

Do pracujących w gospodarstwach indywidualnych zaliczono osoby pracujące w gospodarstwach prowadzących działalność rolniczą, przy czym:

- 1) w latach 2002-2009 nie zaliczono osób pracujących:
 - a) w gospodarstwach o powierzchni użytków rolnych powyżej 1 ha produkujących **wyłącznie** na własne potrzeby,
 - b) w gospodarstwach o powierzchni użytków rolnych do 1 ha (łącznie z indywidualnymi właścicielami zwierząt gospodarskich nieposiadających użytków rolnych) produkujących **wyłącznie** lub **głównie** na własne potrzeby;
- 2) od 2010 r. ujęto wszystkich pracujących w tych gospodarstwach niezależnie od powierzchni użytków rolnych oraz przeznaczenia produkcji rolniczej (razem z produkującymi **wyłącznie** lub **głównie** na własne potrzeby).

6. Dane o **bezrobotnych zarejestrowanych** obejmują osoby, które zgodnie z ustawą z dnia 20 IV 2004 r. o promocji zatrudnienia i instytucjach rynku pracy, obowiązującą od 1 VI 2004 r. (jednolity tekst, Dz. U. z 2013 r. poz. 674, z późniejszymi zmianami), określone są jako bezrobotne.

Pod pojęciem **bezrobotnego** należy rozumieć osobę, która ukończyła 18 lat i nie osiągnęła wieku emerytalnego, jest osobą niezatrudnioną i niewykonującą innej pracy zarobkowej, zdolną i gotową do podjęcia zatrudnienia w pełnym wymiarze czasu pracy (bądź jeśli jest to osoba niepełnosprawna — zdolna i gotowa do podjęcia zatrudnienia co najmniej w połowie tego wymiaru czasu pracy), nie uczącą się w szkole, z wyjątkiem szkół dla dorosłych (lub przystępującą do egzaminu eksternistycznego z zakresu tej szkoły) lub szkół wyższych w systemie studiów niestacjonarnych, zarejestrowaną we właściwym dla miejsca zameldowania (stałego lub czasowego) powiatowym urzędzie pracy oraz poszukującą zatrudnienia lub innej pracy zarobkowej, z dodatkowymi wyłączeniami dotyczącymi źródeł dochodów, zapisanymi w ustawie..

7. Stopę **bezrobocia rejestrowanego** obliczono jako stosunek liczby bezrobotnych zarejestrowanych do liczby cywilnej ludności aktywnej zawodowo, tj. bez osób odbywających czynną służbę wojskową oraz pracowników jednostek budżetowych prowadzących działalność w zakresie obrony narodowej i bezpieczeństwa publicznego.

Stopę bezrobocia rejestrowanego podaje się z uwzględnieniem pracujących w gospodarstwach indywidualnych w rolnictwie, będących składową cywilnej ludności aktywnej zawodowo.

8. Informacje o **wypadkach przy pracy** obejmują wszystkie wypadki przy pracy, jak również wypadki traktowane na równi z wypadkami przy pracy, niezależnie od tego, czy wykazana została niezdolność do pracy. Informacje o wypadkach przy pracy w jednostkach budżetowych prowadzących działalność w zakresie obrony narodowej i bezpieczeństwa publicznego dotyczą tylko pracowników cywilnych.

Informacje o **zatrudnionych w warunkach zagrożenia** czynnikami szkodliwymi dla zdrowia opracowano na podstawie sprawozdawczości, przy czym:

- 1) dane obejmują zatrudnionych w podmiotach zaliczanych do sekcji: rolnictwo, leśnictwo, łowiectwo i rybactwo (bez gospodarstw indywidualnych w rolnictwie, gospodarki łowieckiej oraz bez rybactwa w wodach morskich), górnictwo i wydoby-

The following employed persons on private farms conducting agricultural activity are included in the group of employed persons on private farms, while:

- 1) *in 2002-2009 are not included the following employed persons:*
 - a) *on farms with the area more than 1 ha of agricultural land producing **exclusively** for their own needs,*
 - b) *on farms with the area to 1 ha of agricultural land (including individual owners of livestock who do not possess agricultural land) producing **exclusively** or **mainly** for their own needs;*
- 2) *since 2010 are included the whole number of employed persons on those farms independently from area of agricultural land as well as from destination of agricultural output (including producing **exclusively** or **mainly** for their own needs).*

6. Data regarding **registered unemployed persons** include persons who, in accordance with the Law dated 20 IV 2004 on Promoting Employment and Labour Market Institutions, in force since 1 VI 2004 (uniform text Journal of Laws 2013 item 674, with later amendments), are classified as unemployed.

An unemployed person is understood as a person who is at least 18 years old and has not reached the retirement age, is not employed and not performing any other kind of paid work who is capable of work and ready to take full-time employment obligatory for a given job or service (or in case he/she is a disabled person — capable and ready to take work comprising no less than a half of working time), not attending a school with the exception of schools for adults (or taking extra curriculum exam within the scope of this school programme) or tertiary schools in part-time programme, looking for employment or other kind of paid work and registered in a powiat labour office, appropriate for his/her permanent stay, with additional provisions concerning the sources of income, included in the mentioned law.

7. The **registered unemployment rate** is calculated as the relation of the number of registered unemployed persons to the economically active civilian population, i.e., excluding persons in active military service as well as employees of budgetary entities conducting activity within the scope of national defence and public safety.

The registered unemployment rate is given considering employed persons on private farms in agriculture, as a part of the economically active civilian population.

8. Information regarding **accidents at work** includes all accidents at work, as well as accidents treated equally to accidents at work, regardless of proved inability to work. Information regarding accidents at work in budgetary entities conducting activity within the scope of national defence and public safety concerns only civilian employees.

Information regarding **persons working in hazardous conditions** i.e., with substances hazardous to health, is compiled on the basis of reports:

- 1) data concern persons employed by entities included in the sections: agriculture, forestry and fishing (excluding private farms in agriculture, hunting, trapping

wanie, przetwórstwo przemysłowe, wytwarzanie i zaopatrywanie w energię elektryczną, gaz, parę wodną, gorącą wodę i powietrze do układów klimatyzacyjnych, dostawa wody; gospodarowanie ściekami i odpadami oraz działalność związana z rekultywacją, budownictwo (bez realizacji projektów budowlanych związanych ze wznoszeniem budynków), handel hurtowy i detaliczny; naprawa pojazdów samochodowych, włączając motocykle, transport i gospodarka magazynowa, informacja i komunikacja (bez pozostałej działalności usługowej w zakresie informacji), działalność profesjonalna, naukowa i techniczna (w zakresie badań naukowych i prac rozwojowych oraz działalności weterynaryjnej), działalność w zakresie usług administrowania i działalność wspierająca (w zakresie wynajmu i dzierżawy, działalności organizatorów turystyki, pośredników i agentów turystycznych oraz pozostałej działalności usługowej w zakresie rezerwacji i działalności z nią związanej oraz pozostałego sprzętania), edukacja (w zakresie szkół wyższych), opieka zdrowotna i pomoc społeczna (w zakresie opieki zdrowotnej), pozostała działalność usługowa (w zakresie naprawy i konserwacji komputerów i artykułów użytku osobistego i domowego);

- 2) dane dotyczą osób narażonych na działanie czynników związanych: ze środowiskiem pracy (substancje chemiczne, przemysłowe pyły zwióknające, hałas, wibracja, gorący lub zimny mikroklimat itp.), z uciążliwością pracy (wymuszona pozycja ciała, nadmierne obciążenie fizyczne itp.) oraz z czynnikami mechanicznymi związanymi z maszynami szczególnie niebezpiecznymi;
- 3) do obliczenia wskaźnika na 1000 zatrudnionych przyjęto liczbę zatrudnionych na podstawie stosunku pracy według stanu w dniu 31 XII z roku badanego.

9. Przeciętne miesięczne wynagrodzenia (nominalne) przypadające na 1 zatrudnionego obliczono przyjmując:

- wynagrodzenia osobowe, bez wynagrodzeń osób wykonujących pracę nakładczą oraz uczniów, a także osób zatrudnionych za granicą,
- wypłaty z tytułu udziału w zysku i w nadwyżce bilansowej w spółdzielniach,
- dodatkowe wynagrodzenia roczne dla pracowników jednostek sfery budżetowej,
- honoraria wypłacone niektórym grupom pracowników za prace wynikające z umowy o pracę, np. dziennikarzom, realizatorom filmów, programów radiowych i telewizyjnych.

10. Dane o wynagrodzeniach podaje się **w ujęciu brutto**, tj. łącznie z zaliczkami na poczet podatku dochodowego od osób fizycznych oraz ze składkami na obowiązkowe ubezpieczenia społeczne (emerytalne, rentowe i chorobowe) płaconymi przez ubezpieczonego pracownika.

and related service activities as well as marine fishing), mining and quarrying, manufacturing, electricity, gas, steam and air conditioning supply; water supply; sewerage, waste management and remediation activities, construction (excluding development of building projects) wholesale and retail trade; repair of motor vehicles and motorcycles, transportation and storage, information and communication (excluding motion picture, video and television programme production, sound recording and music publishing activities as well as other information service activities), professional, scientific and technical activities (in the scope scientific research and development, as well as veterinary activities) administrative and support service activities (in the scope rental and leasing activities, travel agency, tour operator as well as other reservation service and related activities and other cleaning activities), education (only tertiary education), human health and social works activities (human health activities), other service activities (in the scope repair of computers and personal and household goods);

- 2) *data concern persons exposed to factors connected with the work environment (chemical substances, fibrosis-inducing industrial dusts, noise, vibrations, hot or cold micro-climates, etc.), strenuous work conditions (forced body positioning, excessive physical exertion, etc.) as well as mechanical factors connected with particularly dangerous machinery;*
- 3) *the number of employees hired on the basis of an employment contract as of 31 XII from the surveyed year was assumed in calculating the ratio per 1000 paid employees.*

9. The average monthly (nominal) wages and salaries per paid employee were calculated assuming:

- *personal wages and salaries, excluding wages and salaries of persons engaged in outwork as well as apprentices and persons employed abroad,*
- *payments from profit and balance surplus in co-operatives,*
- *annual extra wages and salaries for employees of budgetary sphere entities,*
- *fees paid to selected groups of employees for performing work in accordance with a labour contract, e.g., to journalists, film producers, radio and television program producers.*

10. Data regarding wages and salaries are given in gross terms, i.e., including deductions for personal income taxes and also employee's contributions to compulsory social security (retirement, pension and illness) paid by insured employee.

TABL. 1 (24). **PRACUJĄCY^a W 2014 R.**
Stan w dniu 31 XII
EMPLOYED PERSONS^a IN 2014
As of 31 XII

WYSZCZEGÓLNIENIE SPECIFICATION	Pracujący Employed persons		Rolnictwo, leśnictwo, łowiectwo i rybactwo Agriculture, forestry and fishing	Przemysł i budownictwo Industry and construction	Handel; naprawa pojazdów samo- chodowych ^Δ ; transport i gospo- darka magazy- nowa; zakwatero- wanie i gastrono- mia ^Δ ; informacja i komunikacja Trade; repair of motor vehicles ^Δ ; transportation and storage; accommodation and catering ^Δ ; information and communication	Działalność finansowa i ubezpiecze- niowa; obsługa ryнку nieruchomości ^Δ oraz pozostałe usługi ^b Financial and insurance activities; real estate activities and other services ^b
	ogółem total	w tym kobiety of which women				
WOJEWÓDZTWO ... VOIVODSHIP	571861	292888	4043	207270	130237	230311
miasta urban areas	461558	244019	680	151805	108984	200089
wieś rural areas	110303	48869	3363	55465	21253	30222
PODREGION ŁÓDZKI SUBREGION	73035	37910	482	32481	17104	22968
Powiat brzeziński	4061	2347	28	1314	916	1803
Gminy miejskie: Urban gminas:						
Brzeziny	2201	1396	-	561	464	1176
Gminy wiejskie: Rural gminas:						
Brzeziny	428	192	13	184	114	117
Dmosin	548	241	#	230	#	132
Jeżów	448	262	#	200	#	183
Rogów	436	256	#	139	#	195
Powiat łódzki wschodni...	12779	6307	149	5557	3727	3346
Gminy miejsko-wiejskie: Urban-rural gminas:						
Koluszki	3933	1797	54	1740	1097	1042
w tym miasto of which city	3364	1458	#	1434	1063	#
Rzgów	3342	1518	6	1516	1295	525
w tym miasto of which city	2276	1150	#	942	887	#
Tuszyn	2314	1422	29	912	449	924
w tym miasto of which city	1710	1088	-	543	373	794
Gminy wiejskie: Rural gminas:						
Andrespol	1475	889	#	636	#	523
Brójce	860	331	-	408	280	172
Nowosolna	855	350	#	345	#	160
Powiat pabianicki	24258	13035	197	11698	4882	7481
Gminy miejskie: Urban gminas:						
Konstantynów Łódzki	4356	2372	#	2555	#	1100
Pabianice	14487	8078	#	6093	#	5161

^a Według faktycznego miejsca pracy i rodzaju działalności; bez podmiotów gospodarczych o liczbie pracujących do 9 osób oraz gospodarstw indywidualnych w rolnictwie. ^b Patrz uwagi ogólne do Rocznika, ust. 5.

^a By actual workplace and kind of activity; excluding economic entities employing up to 9 persons as well as private farms in agriculture.
^b See general notes to the Yearbook, item 5.

TABL. 1 (24). **PRACUJĄCY^a W 2014 R. (cd.)**

Stan w dniu 31 XII

EMPLOYED PERSONS^a IN 2014 (cont.)

As of 31 XII

WYSZCZEGÓLNIENIE SPECIFICATION	Pracujący Employed persons		Rolnictwo, leśnictwo, łowiectwo i rybactwo <i>Agriculture, forestry and fishing</i>	Przemysł i budownictwo <i>Industry and construction</i>	Handel; naprawa pojazdów samo- chodowych ^Δ ; transport i gospo- darka magazy- nowa; zakwatero- wanie i gastrono- mia ^Δ ; informacja i komunikacja <i>Trade; repair of motor vehicles^Δ; transportation and storage; accommodation and catering^Δ; information and communication</i>	Działalność finansowa i ubezpiecze- niowa; obsługa ryнку nieruchomości ^Δ oraz pozostałe usługi ^b <i>Financial and insurance activities; real estate activities and other services^b</i>
	ogółem <i>total</i>	w tym kobiety <i>of which women</i>				
PODREGION ŁÓDZKI (dok.) SUBREGION (cont.)						
Powiat pabianicki (dok.) (cont.)						
Gminy wiejskie: <i>Rural gminas:</i>						
Dłutów	440	214	12	234	76	118
Dobroń	1189	528	#	529	#	288
Ksawerów	1924	944	#	1233	#	254
Lutomiersk	918	468	5	597	67	249
Pabianice	944	431	17	457	159	311
Powiat zgierski	31937	16221	108	13912	7579	10338
Gminy miejskie: <i>Urban gminas:</i>						
Główno	2402	1472	#	1017	#	804
Ozorków	3803	1868	-	2177	524	1102
Zgierz	10489	5782	#	4109	#	4546
Gminy miejsko-wiejskie: <i>Urban-rural gminas:</i>						
Aleksandrów Łódzki	5417	2721	#	2514	#	1695
w tym miasto	4529	2362	#	1917	#	1587
<i>of which city</i>						
Stryków	7000	3114	6	3140	2635	1219
w tym miasto	3591	1464	#	985	#	973
<i>of which city</i>						
Gminy wiejskie: <i>Rural gminas:</i>						
Główno	183	112	12	#	#	112
Ozorków	842	386	#	#	431	266
Parzęczew	351	215	#	135	#	174
Zgierz	1450	551	27	651	352	420
PODREGION M. ŁÓDŹ SUBREGION	231636	122982	119	60764	58203	112550
Miasto na prawach powiatu: City with powiat status:						
Łódź	231636	122982	119	60764	58203	112550
PODREGION PIOTRKOWSKI	125199	58585	873	54646	26808	42872
SUBREGION						
Powiat bełchatowski	35077	13542	103	19794	5649	9531
Gminy miejskie: <i>Urban gminas:</i>						
Bełchatów	11981	7319	31	3393	2562	5995

^a Według faktycznego miejsca pracy i rodzaju działalności; bez podmiotów gospodarczych o liczbie pracujących do 9 osób oraz gospodarstw indywidualnych w rolnictwie. ^b Patrz uwagi ogólne do Rocznika, ust. 5.

^a By actual workplace and kind of activity; excluding economic entities employing up to 9 persons as well as private farms in agriculture.
^b See general notes to the Yearbook, item 5.

TABL. 1 (24). **PRACUJĄCY^a W 2014 R. (cd.)**
Stan w dniu 31 XII
EMPLOYED PERSONS^a IN 2014 (cont.)
As of 31 XII

WYSZCZEGÓLNIENIE SPECIFICATION	Pracujący Employed persons		Rolnictwo, leśnictwo, łowiectwo i rybactwo <i>Agriculture, forestry and fishing</i>	Przemysł i budownictwo <i>Industry and construction</i>	Handel; naprawa pojazdów samo- chodowych ^Δ ; transport i gospo- darka magazy- nowa; zakwatero- wanie i gastrono- mia ^Δ ; informacja i komunikacja <i>Trade; repair of motor vehicles^Δ; transportation and storage; accommodation and catering^Δ; information and communication</i>	Działalność finansowa i ubezpiecze- niowa; obsługa ryнку nieruchomości ^Δ oraz pozostałe usługi ^b <i>Financial and insurance activities; real estate activities and other services^b</i>
	ogółem <i>total</i>	w tym kobiety <i>of which women</i>				
PODREGION PIOTRKOWSKI (cd.) SUBREGION (cont.)						
Powiat bełchatowski (dok.) (cont.)						
Gminy miejsko-wiejskie: <i>Urban-rural gminas:</i>						
Zelów	1522	987	6	679	267	570
w tym miasto	1214	785	-	606	201	407
of which city						
Gminy wiejskie: <i>Rural gminas:</i>						
Bełchatów	1100	474	#	#	#	323
Drużbice	311	180	17	25	131	138
Kleszczów	16526	3169	#	12919	#	1563
Kluki	217	135	#	#	52	117
Rusiec	1094	614	5	779	110	200
Szczerców	2326	664	16	1352	333	625
Powiat opoczyński	12183	5673	80	5322	2460	4321
Gminy miejsko-wiejskie: <i>Urban-rural gminas:</i>						
Drzewica	918	508	9	374	129	406
w tym miasto	726	415	#	281	#	335
of which city						
Opoczno	8468	3754	#	3812	#	2690
w tym miasto	7563	3386	#	3307	#	2393
of which city						
Gminy wiejskie: <i>Rural gminas:</i>						
Białaczów	266	171	#	#	-	183
Mniszków	447	224	#	259	#	140
Paradyż	521	229	4	#	#	256
Poświętne	142	73	#	#	#	96
Sławno	878	354	4	407	205	262
Zarnów	543	360	11	113	131	288
Powiat piotrkowski	10879	5500	212	3320	3773	3574
Gminy miejsko-wiejskie: <i>Urban-rural gminas:</i>						
Sulejów	1584	930	67	409	273	835
w tym miasto	719	382	-	195	182	342
of which city						
Wolbórz	2203	1182	25	547	1281	350
w tym miasto	1471	789	#	#	974	261
of which city						
Gminy wiejskie: <i>Rural gminas:</i>						
Aleksandrów	208	109	#	75	#	118
Czarnocin	530	262	25	240	106	159

^a Według faktycznego miejsca pracy i rodzaju działalności; bez podmiotów gospodarczych o liczbie pracujących do 9 osób oraz gospodarstw indywidualnych w rolnictwie. ^b Patrz uwagi ogólne do Rocznika, ust. 5.

^a By actual workplace and kind of activity; excluding economic entities employing up to 9 persons as well as private farms in agriculture.
^b See general notes to the Yearbook, item 5.

TABL. 1 (24). **PRACUJĄCY^a W 2014 R. (cd.)**

Stan w dniu 31 XII

EMPLOYED PERSONS^a IN 2014 (cont.)

As of 31 XII

WYSZCZEGÓLNIENIE SPECIFICATION	Pracujący Employed persons		Rolnictwo, leśnictwo, łowiectwo i rybactwo <i>Agriculture, forestry and fishing</i>	Przemysł i budownictwo <i>Industry and construction</i>	Handel; naprawa pojazdów samo- chodowych ^Δ ; transport i gospo- darka magazy- nowa; zakwatero- wanie i gastrono- mia ^Δ ; informacja i komunikacja <i>Trade; repair of motor vehicles^Δ; transportation and storage; accommodation and catering^Δ; information and communication</i>	Działalność finansowa i ubezpiecze- niowa; obsługa ryнку nieruchomości ^Δ oraz pozostałe usługi ^b <i>Financial and insurance activities; real estate activities and other services^b</i>
	ogółem <i>total</i>	w tym kobiety <i>of which women</i>				
PODREGION						
PIOTRKOWSKI (cd.)						
SUBREGION (cont.)						
Powiat piotrkowski (dok.)						
(cont.)						
Gminy wiejskie (dok.)						
<i>Rural gminas (cont.)</i>						
Gorzkowice	758	439	21	289	129	319
Grabica	449	244	9	61	197	182
Łęki Szlacheckie	231	130	-	#	#	125
Moszczenica	1656	787	6	635	546	469
Ręczno	205	111	#	#	50	103
Rozprza	1062	610	#	356	#	506
Wola Krzysztoporska ...	1993	696	11	569	1005	408
Powiat radomski...	20910	10253	274	8665	4691	7280
Gminy miejskie:						
<i>Urban gminas:</i>						
Radomsko	14336	6716	#	6070	#	4825
Gminy miejsko-wiejskie:						
<i>Urban-rural gminas:</i>						
Kamieńsk	695	367	#	300	#	292
w tym miasto	461	302	-	162	63	236
<i>of which city</i>						
Przedbórz	983	508	57	322	261	343
w tym miasto	822	423	#	309	#	292
<i>of which city</i>						
Gminy wiejskie:						
<i>Rural gminas:</i>						
Dobryczyce	350	181	#	83	#	181
Gidle	401	239	#	100	#	201
Gomunice	565	355	19	270	112	164
Kobiele Wielkie	276	159	8	59	57	152
Kodrąb	351	184	11	72	136	132
Lgota Wielka	345	217	5	117	74	149
Ładzice	706	348	5	346	135	220
Masłowice	383	174	#	#	42	140
Radomsko	640	241	-	347	162	131
Wielgomłyn	622	407	#	371	#	173
Zytno	257	157	38	#	#	177
Powiat tomaszowski	22341	11672	198	9255	5002	7886
Gminy miejskie:						
<i>Urban gminas:</i>						
Tomaszów Mazowiecki	15800	8524	5	6152	3613	6030
Gminy wiejskie:						
<i>Rural gminas:</i>						
Będków	188	125	#	#	56	107
Budziszewice	100	73	#	#	#	76
Czerniewice	477	213	7	176	155	139

^a Według faktycznego miejsca pracy i rodzaju działalności; bez podmiotów gospodarczych o liczbie pracujących do 9 osób oraz gospodarstw indywidualnych w rolnictwie. ^b Patrz uwagi ogólne do Rocznika, ust. 5.

^a By actual workplace and kind of activity; excluding economic entities employing up to 9 persons as well as private farms in agriculture.

^b See general notes to the Yearbook, item 5.

TABL. 1 (24). **PRACUJĄCY^a W 2014 R. (cd.)**
Stan w dniu 31 XII
EMPLOYED PERSONS^a IN 2014 (cont.)
As of 31 XII

WYSZCZEGÓLNIENIE SPECIFICATION	Pracujący Employed persons		Rolnictwo, leśnictwo, łowiectwo i rybactwo <i>Agriculture, forestry and fishing</i>	Przemysł i budownictwo <i>Industry and construction</i>	Handel; naprawa pojazdów samo- chodowych ^Δ ; transport i gospo- darka magazy- nowa; zakwatero- wanie i gastrono- mia ^Δ ; informacja i komunikacja <i>Trade; repair of motor vehicles^Δ; transportation and storage; accommodation and catering^Δ; information and communication</i>	Działalność finansowa i ubezpiecze- niowa; obsługa ryнку nieruchomości ^Δ oraz pozostałe usługi ^b <i>Financial and insurance activities; real estate activities and other services^b</i>
	ogółem <i>total</i>	w tym kobiety <i>of which women</i>				
PODREGION PIOTRKOWSKI (dok.) SUBREGION (cont.)						
Powiat tomaszowski (dok.) (cont.)						
Gminy wiejskie (dok.) <i>Rural gminas (cont.)</i>						
Inowódz	638	341	#	244	#	267
Lubochnia	628	351	#	196	#	264
Rokiciny	708	449	20	360	134	194
Rzeczyca	304	198	14	93	53	144
Tomaszów Mazowiecki	1478	693	#	633	#	286
Ujazd	1781	581	19	1264	211	287
Żelechlinek	239	124	14	107	26	92
Miasto na prawach powiatu: City with powiat status:						
Piotrków Trybunalski	23809	11945	6	8290	5233	10280
PODREGION SIERADZKI SUBREGION	77392	40346	1029	35021	14003	27339
Powiat łaski	7504	4128	173	3054	1566	2711
Gminy miejsko-wiejskie: <i>Urban-rural gminas:</i>						
Łask	5217	2909	122	2054	1032	2009
w tym miasto	4406	2541	#	1568	#	1786
<i>of which city</i>						
Gminy wiejskie: <i>Rural gminas:</i>						
Buczek	501	275	10	223	112	156
Sędziejowice	809	398	9	#	#	226
Widawa	719	404	28	351	111	229
Wodzierady	258	142	4	#	#	91
Powiat pajęczański	7210	3691	96	3294	1150	2670
Gminy miejsko-wiejskie: <i>Urban-rural gminas:</i>						
Działoszyn	3033	1266	4	1983	373	673
w tym miasto	1521	847	#	811	#	489
<i>of which city</i>						
Pajęczno	1938	1043	12	670	312	944
w tym miasto	1684	969	#	487	#	906
<i>of which city</i>						
Gminy wiejskie: <i>Rural gminas:</i>						
Kielczygłów	370	207	#	168	#	141
Nowa Brzeźnica	289	171	#	#	109	146
Rząśnia	523	331	#	164	#	263
Siemkowice	336	225	7	110	68	151
Strzelce Wielkie	269	174	#	#	83	127
Sulmierzyce	452	274	58	117	52	225

^a Według faktycznego miejsca pracy i rodzaju działalności; bez podmiotów gospodarczych o liczbie pracujących do 9 osób oraz gospodarstw indywidualnych w rolnictwie. ^b Patrz uwagi ogólne do Rocznika, ust. 5.

^a By actual workplace and kind of activity; excluding economic entities employing up to 9 persons as well as private farms in agriculture.
^b See general notes to the Yearbook, item 5.

TABL. 1 (24). **PRACUJĄCY^a W 2014 R. (cd.)**

Stan w dniu 31 XII

EMPLOYED PERSONS^a IN 2014 (cont.)

As of 31 XII

WYSZCZEGÓLNIENIE SPECIFICATION	Pracujący Employed persons		Rolnictwo, leśnictwo, łowiectwo i rybactwo <i>Agriculture, forestry and fishing</i>	Przemysł i budownictwo <i>Industry and construction</i>	Handel; naprawa pojazdów samo- chodowych ^Δ ; transport i gospo- darka magazy- nowa; zakwatero- wanie i gastrono- mia ^Δ ; informacja i komunikacja <i>Trade; repair of motor vehicles^Δ; transportation and storage; accommodation and catering^Δ; information and communication</i>	Działalność finansowa i ubezpiecze- niowa; obsługa rynków nieruchomości ^Δ oraz pozostałe usługi ^b <i>Financial and insurance activities; real estate activities and other services^b</i>
	ogółem <i>total</i>	w tym kobiety <i>of which women</i>				
PODREGION SIERADZKI (cd.) SUBREGION (cont.)						
Powiat poddębicki	4940	2924	102	1819	791	2228
Gminy miejsko-wiejskie: <i>Urban-rural gminas:</i>						
Poddębice	2462	1493	60	763	482	1157
w tym miasto <i>of which city</i>	2059	1296	#	603	#	1043
Uniejów	645	434	6	61	164	414
w tym miasto <i>of which city</i>	588	388	#	#	163	363
Gminy wiejskie: <i>Rural gminas:</i>						
Dalików	187	116	#	#	35	120
Pęczniew	304	229	#	163	#	116
Wartkowice	1015	436	16	#	#	257
Zadzim	327	216	8	97	58	164
Powiat sieradzki	19986	10685	312	6812	4359	8503
Gminy miejskie: <i>Urban gminas:</i>						
Sieradz	11930	6647	#	3654	#	5760
Gminy miejsko-wiejskie: <i>Urban-rural gminas:</i>						
Błaszki	1429	755	51	541	379	458
w tym miasto <i>of which city</i>	761	410	-	303	177	281
Warta	1270	867	29	217	177	847
w tym miasto <i>of which city</i>	843	583	#	140	#	575
Złoczew	866	483	38	413	164	251
w tym miasto <i>of which city</i>	679	397	#	306	#	199
Gminy wiejskie: <i>Rural gminas:</i>						
Brąszewice	440	209	36	208	39	157
Brzeźno	791	315	#	309	#	179
Burzenin	293	176	5	71	39	178
Goszczanów	271	169	21	54	53	143
Klonowa	185	90	15	43	28	99
Sieradz	1417	461	42	425	671	279
Wróblew	1094	513	25	877	40	152
Powiat wieluński	13818	7238	141	6290	2609	4778
Gminy miejsko-wiejskie: <i>Urban-rural gminas:</i>						
Wieluń	10462	5306	53	5093	2100	3216
w tym miasto <i>of which city</i>	9893	5062	#	4807	#	3065

^a Według faktycznego miejsca pracy i rodzaju działalności; bez podmiotów gospodarczych o liczbie pracujących do 9 osób oraz gospodarstw indywidualnych w rolnictwie. ^b Patrz uwagi ogólne do Rocznika, ust. 5.

^a By actual workplace and kind of activity; excluding economic entities employing up to 9 persons as well as private farms in agriculture.
^b See general notes to the Yearbook, item 5.

TABL. 1 (24). **PRACUJĄCY^a W 2014 R. (cd.)**
Stan w dniu 31 XII
EMPLOYED PERSONS^a IN 2014 (cont.)
As of 31 XII

WYSZCZEGÓLNIENIE SPECIFICATION	Pracujący Employed persons		Rolnictwo, leśnictwo, łowiectwo i rybactwo <i>Agriculture, forestry and fishing</i>	Przemysł i budownictwo <i>Industry and construction</i>	Handel; naprawa pojazdów samo- chodowych ^Δ ; transport i gospo- darka magazy- nowa; zakwatero- wanie i gastrono- mia ^Δ ; informacja i komunikacja <i>Trade; repair of motor vehicles^Δ; transportation and storage; accommodation and catering^Δ; information and communication</i>	Działalność finansowa i ubezpiecze- niowa; obsługa ryнку nieruchomości ^Δ oraz pozostałe usługi ^b <i>Financial and insurance activities; real estate activities and other services^b</i>
	ogółem <i>total</i>	w tym kobiety <i>of which women</i>				
PODREGION SIERADZKI (dok.) SUBREGION (cont.) Powiat wieluński (dok.) (cont.)						
Gminy wiejskie: <i>Rural gminas:</i>						
Biała	406	250	#	#	135	222
Czarnożyły	748	342	#	513	#	176
Konopnica	227	136	9	74	21	123
Mokrsko	387	238	#	128	#	208
Osjaków	543	266	6	240	160	137
Ostrówek	271	223	9	#	#	245
Pątnów	234	181	#	#	49	154
Skomlin	295	127	#	137	#	119
Wierzchlas	245	169	#	36	#	178
Powiat wierszowski	9160	4053	120	5937	944	2159
Gminy miejsko-wiejskie: <i>Urban-rural gminas:</i>						
Wieruszów	4654	1965	25	3071	518	1040
w tym miasto of which city	3090	1363	#	1644	#	976
Gminy wiejskie: <i>Rural gminas:</i>						
Bolesławiec	490	267	#	#	81	238
Czastary	376	178	8	220	34	114
Galewice	886	385	17	546	91	232
Lututów	606	299	5	260	91	250
Łubnice	455	225	48	231	39	137
Sokolniki	1693	734	#	#	90	148
Powiat zduńskowski	14774	7627	85	7815	2584	4290
Gminy miejskie: <i>Urban gminas:</i>						
Zduńska Wola	11375	6002	#	5461	#	3541
Gminy miejsko-wiejskie: <i>Urban-rural gminas:</i>						
Szadek	753	476	#	312	#	311
w tym miasto of which city	547	345	#	256	#	196
Gminy wiejskie: <i>Rural gminas:</i>						
Zapole	260	136	-	115	29	116
Zduńska Wola	2386	1013	43	1927	94	322

^a Według faktycznego miejsca pracy i rodzaju działalności; bez podmiotów gospodarczych o liczbie pracujących do 9 osób oraz gospodarstw indywidualnych w rolnictwie. ^b Patrz uwagi ogólne do Rocznika, ust. 5.

^a By actual workplace and kind of activity; excluding economic entities employing up to 9 persons as well as private farms in agriculture.
^b See general notes to the Yearbook, item 5.

TABL. 1 (24). **PRACUJĄCY^a W 2014 R. (cd.)**

Stan w dniu 31 XII

EMPLOYED PERSONS^a IN 2014 (cont.)

As of 31 XII

WYSZCZEGÓLNIENIE SPECIFICATION	Pracujący Employed persons		Rolnictwo, leśnictwo, łowiectwo i rybactwo <i>Agriculture, forestry and fishing</i>	Przemysł i budownictwo <i>Industry and construction</i>	Handel; naprawa pojazdów samo- chodowych ^Δ ; transport i gospo- darka magazy- nowa; zakwatero- wanie i gastrono- mia ^Δ ; informacja i komunikacja <i>Trade; repair of motor vehicles^Δ; transportation and storage; accommodation and catering^Δ; information and communication</i>	Działalność finansowa i ubezpiecze- niowa; obsługa ryнку nieruchomości ^Δ oraz pozostałe usługi ^b <i>Financial and insurance activities; real estate activities and other services^b</i>
	ogółem <i>total</i>	w tym kobiety <i>of which women</i>				
PODREGION SKIERNIEWICKI..... SUBREGION	64599	33065	1540	24358	14119	24582
Powiat kutnowski	21229	10152	508	8906	4417	7398
Gminy miejskie: <i>Urban gminas:</i>						
Kutno	15594	7473	#	6776	#	5370
Gminy miejsko-wiejskie: <i>Urban-rural gminas:</i>						
Krośniewice	960	407	31	343	236	350
w tym miasto	765	310	#	323	#	310
of which city						
Żychlin	2010	809	4	1288	241	477
w tym miasto	1824	731	#	1173	#	443
of which city						
Gminy wiejskie: <i>Rural gminas:</i>						
Bedno	528	329	39	125	93	271
Dąbrowice	97	64	#	#	-	64
Krzyżanów	274	153	#	#	101	141
Kutno	673	283	64	196	224	189
Łanięta	253	176	#	#	#	180
Nowe Ostrowy	216	133	#	#	63	144
Oporów	134	102	#	-	#	103
Strzelce	490	223	#	111	#	109
Powiat łęczycki.....	7061	3818	72	2416	1538	3035
Gminy miejskie: <i>Urban gminas:</i>						
Łęczyca	4141	2522	#	1674	#	1637
Gminy wiejskie: <i>Rural gminas:</i>						
Daszyna	208	110	19	#	#	103
Góra Świętej Małgorzaty	284	139	8	#	#	147
Grabów	320	209	8	25	107	180
Łęczyca	1042	293	20	155	430	437
Piątek	550	269	4	248	80	218
Świnice Warckie	346	192	7	#	#	213
Witonia	170	84	#	#	47	100
Powiat łowicki	12772	6902	420	4734	3087	4531
Gminy miejskie: <i>Urban gminas:</i>						
Łowicz	8522	4320	65	3650	1923	2884

^a Według faktycznego miejsca pracy i rodzaju działalności; bez podmiotów gospodarczych o liczbie pracujących do 9 osób oraz gospodarstw indywidualnych w rolnictwie. ^b Patrz uwagi ogólne do Rocznika, ust. 5.

^a By actual workplace and kind of activity; excluding economic entities employing up to 9 persons as well as private farms in agriculture.
^b See general notes to the Yearbook, item 5.

TABL. 1 (24). **PRACUJĄCY^a W 2014 R. (dok.)**
Stan w dniu 31 XII
EMPLOYED PERSONS^a IN 2014 (cont.)
As of 31 XII

WYSZCZEGÓLNIENIE SPECIFICATION	Pracujący Employed persons		Rolnictwo, leśnictwo, łowiectwo i rybactwo <i>Agriculture, forestry and fishing</i>	Przemysł i budownictwo <i>Industry and construction</i>	Handel; naprawa pojazdów samo- chodowych ^Δ ; transport i gospo- darka magazy- nowa; zakwatero- wanie i gastrono- mia ^Δ ; informacja i komunikacja <i>Trade; repair of motor vehicles^Δ; transportation and storage; accommodation and catering^Δ; information and communication</i>	Działalność finansowa i ubezpiecze- niowa; obsługa ryнку nieruchomości ^Δ oraz pozostałe usługi ^b <i>Financial and insurance activities; real estate activities and other services^b</i>
	ogółem <i>total</i>	w tym kobiety <i>of which women</i>				
PODREGION						
SKIERNIEWICKI (dok.)						
SUBREGION (cont.)						
Powiat łowicki (dok.)						
(cont.)						
Gminy wiejskie:						
<i>Rural gminas:</i>						
Bielawy	688	477	127	204	61	296
Chaśno	266	191	20	#	#	77
Domaniewice	304	216	25	91	56	132
Kiernoza	135	107	9	-	-	126
Kocierzew Południowy	203	136	40	#	#	111
Łowicz	530	281	40	244	117	129
Łyszkowice	965	579	16	142	604	203
Nieborów	759	343	19	199	202	339
Zduny	400	252	59	46	61	234
Powiat rawski	8088	4016	191	2645	2127	3125
Gminy miejskie:						
<i>Urban gminas:</i>						
Rawa Mazowiecka	5242	2639	#	#	1537	2132
Gminy miejsko-wiejskie:						
<i>Urban-rural gminas:</i>						
Biała Rawska	1270	715	35	240	514	481
w tym miasto	750	425	15	128	273	334
of which city						
Gminy wiejskie:						
<i>Rural gminas:</i>						
Cielądz	278	100	#	#	-	97
Rawa Mazowiecka	852	294	51	567	51	183
Regnów	252	140	#	#	-	75
Sadkowie	194	128	#	#	25	157
Powiat skierniewicki	3851	1886	290	1339	1029	1193
Gminy wiejskie:						
<i>Rural gminas:</i>						
Bolimów	372	174	#	180	#	148
Głuchów	483	288	36	101	131	215
Godzianów	236	140	6	85	50	95
Kowiesy	238	72	7	#	#	73
Lipce Reymontowskie ..	328	214	#	193	#	96
Maków	490	193	#	194	#	150
Nowy Kawęczyn	525	291	#	#	#	92
Skierniewice	989	442	12	524	214	239
Słupia	190	72	#	#	100	85
Miasto na prawach powiatu:						
City with powiat status:						
Skierniewice	11598	6291	59	4318	1921	5300

^a Według faktycznego miejsca pracy i rodzaju działalności; bez podmiotów gospodarczych o liczbie pracujących do 9 osób oraz gospodarstw indywidualnych w rolnictwie. ^b Patrz uwagi ogólne do Rocznika, ust. 5.

^a By actual workplace and kind of activity; excluding economic entities employing up to 9 persons as well as private farms in agriculture.

^b See general notes to the Yearbook, item 5.

TABL. 2 (25). PRZECIĘTNE ZATRUDNIENIE ^a W 2014 R.
AVERAGE PAID EMPLOYMENT ^a IN 2014

WYSZCZEGÓLNIENIE SPECIFICATION	Ogółem Total	Rolnictwo, leśnictwo, łowiectwo i rybactwo Agriculture, forestry and fishing	Przemysł i budownictwo Industry and construction	Handel; naprawa pojazdów samo- chodowych ^Δ ; transport i gospo- darka magazynowa; zakwaterowanie i gastronomia ^Δ ; informacja i komunikacja Trade; repair of motor vehicles ^Δ ; transportation and storage; accommodation and catering ^Δ ; information and communication	Działalność finansowa i ubezpieczeniowa; obsługa rynku nieruchomości ^Δ oraz pozostałe usługi ^b Financial and insurance activities; real estate activities and other services ^b
WOJEWÓDZTWO VOIVODSHIP	485497	2702	186718	86944	209133
Podregion łódzki Subregion	59225	258	28208	11483	19277
Powiaty:					
Powiaty:					
brzeziński	3370	#	1245	#	1522
łódzki wschodni	9474	149	4598	2050	2677
pabianicki	19955	42	10078	3464	6371
zgierski	26427	#	12286	#	8708
Podregion m. Łódź Subregion	190436	65	49108	42511	98752
Miasto na prawach powiatu:					
Łódź	190436	65	49108	42511	98752
Podregion piotrkowski .. Subregion	114715	657	57316	15788	40955
Powiaty:					
Powiaty:					
bełchatowski	40072	#	28569	#	7020
opoczyński	10469	#	5418	#	3638
piotrkowski	7303	153	2678	1545	2928
radomszczański	15274	198	6252	2760	6064
tomaszowski	17284	195	6663	3444	6983
Miasto na prawach powiatu:					
Piotrków Trybunalski	24312	#	7737	#	14323
Podregion sieradzki Subregion	64763	583	30829	9063	24289
Powiaty:					
Powiaty:					
łaski	6327	143	2773	1185	2225
pajęczański	6142	18	2922	815	2388
poddębicki	4524	#	1997	#	1961
sieradzki	15276	176	5619	2017	7463
wieluński	11848	92	5552	2169	4035
wieruszowski	7407	50	4694	690	1972
zduńskowolski	13241	#	7273	#	4244
Podregion skierniewicki Subregion	56357	1140	21258	8100	25860
Powiaty:					
Powiaty:					
kutnowski	16956	393	8260	2345	5959
łęczycki	5945	10	1702	1449	2784
łowicki	9345	383	3745	1383	3835
rawski	6141	46	2403	1378	2314
skierniewicki	3132	251	1290	572	1018
Miasto na prawach powiatu:					
Skierniewice	14838	57	3859	973	9950

^a Bez podmiotów gospodarczych o liczbie pracujących do 9 osób oraz gospodarstw indywidualnych w rolnictwie; bez zatrudnionych za granicą. ^b Patrz uwagi ogólne do Rocznika, ust. 5.

^a Excluding economic entities employing up to 9 persons and private farms in agriculture; excluding persons employed abroad. ^b See general notes to the Yearbook, item 5.

Polska
Poland

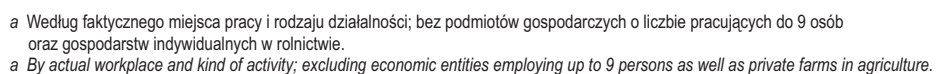
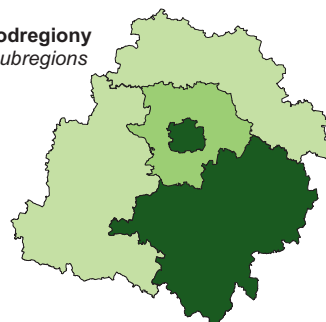


230

Województwo
Voivodship

228

Podregiony Subregions

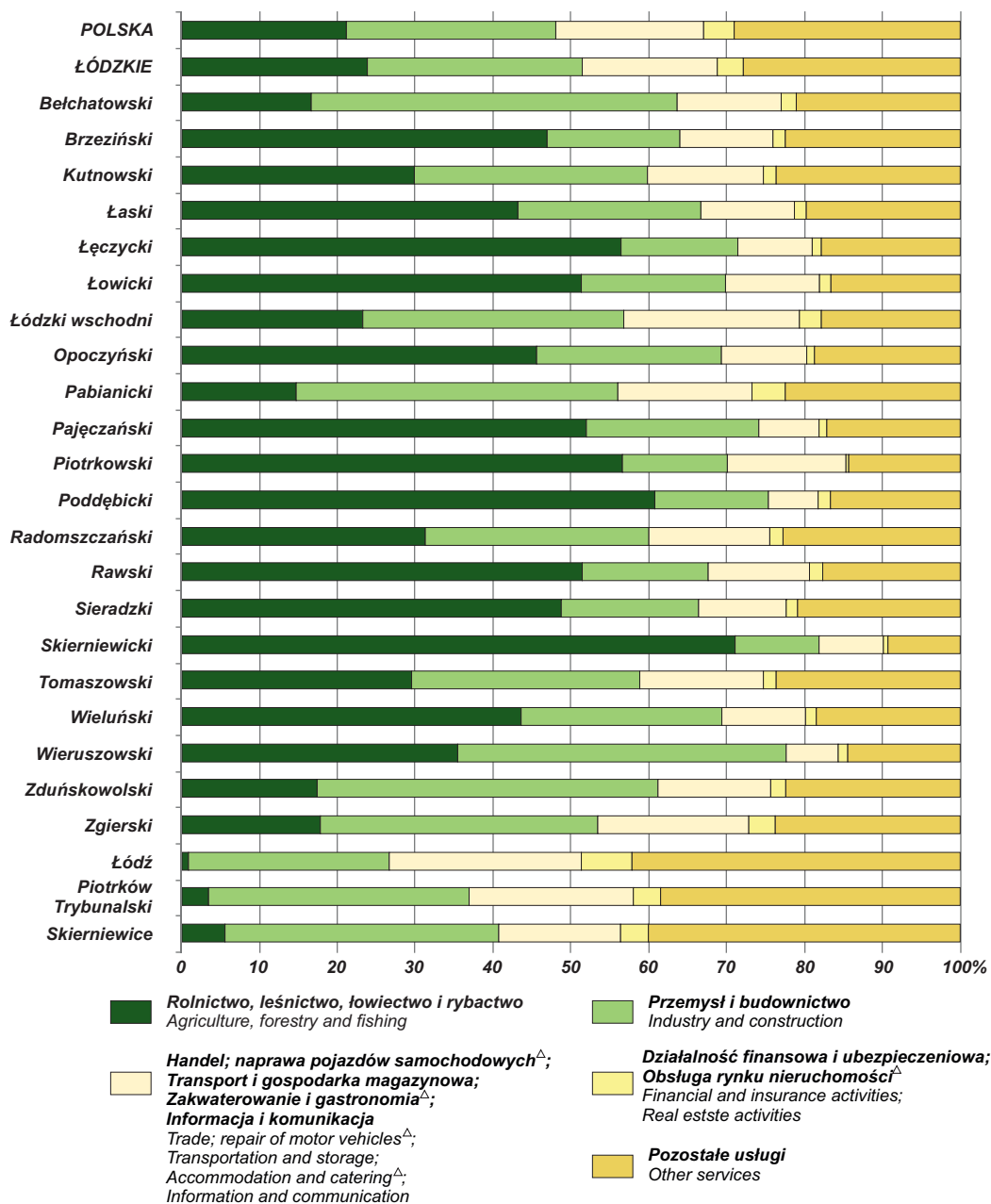


STRUKTURA PRACUJĄCYCH^a W POWIATACH WEDŁUG RODZAJÓW DZIAŁALNOŚCI W 2014 R.

Stan w dniu 31 XII

STRUCTURE OF EMPLOYED PERSONS^a IN POWIATS
BY KIND OF ACTIVITIES IN 2014

As of 31 XII



^a Bez podmiotów gospodarczych o liczbie pracujących do 9 osób, bez pracujących w jednostkach budżetowych działających w zakresie obrony narodowej i bezpieczeństwa publicznego, z rolnictwem indywidualnym, według faktycznego miejsca pracy i rodzaju działalności.
^a Excluding economic entities employing up to 9 people and excluding budgetary entities conducting activity with in the scope of national defense and public safety, by actual workplace and kind of activity, with employed persons in private farms in agriculture.

TABL. 3 (26). **BEZROBOTNI ZAREJESTROWANI I STOPA BEZROBOCIA W 2014 R.**

Stan w dniu 31 XII

REGISTERED UNEMPLOYED PERSONS AND UNEMPLOYMENT RATE IN 2014

As of 31 XII

WYSZCZEGÓLNIENIE SPECIFICATION	Bezrobotni zarejestrowani <i>Registered unemployed persons</i>							Stopa bezrobocia rejestr- owanego w % <i>Registered unem- ployment rate in %</i>
	ogółem <i>grand total</i>	z liczby ogółem <i>of grand total number</i>						
		zamieszkali na wsi <i>living in rural areas</i>	dotychczas niepracujący <i>previously not employed</i>	absolwenci ^a <i>school-leavers ^a</i>		zwolnieni z przyczyn dotyczą- cych zakładu pracy <i>terminated for company reasons</i>	posiada- jący prawo do zasiłku <i>posses- sing benefit rights</i>	
				razem <i>total</i>	w tym w szkole wyższej ^b <i>of which in tertiary education ^b</i>			
WOJEWÓDZTWO VOIVODSHIP	126157	42425	16954	5167	1338	7413	16012	11,8
Podregion łódzki Subregion	19429	6385	2393	631	155	1353	2695	13,5
Powiaty: <i>Powiats:</i>								
brzeziński.....	1512	805	238	64	15	128	185	13,1
łódzki wschodni	3077	1855	446	111	31	299	471	11,5
pabianicki.....	6216	1518	595	198	42	452	881	13,7
zgierski.....	8624	2207	1114	258	67	474	1158	14,3
Podregion m. Łódź Subregion	36484	x	3393	734	255	2737	4420	10,7
Miasto na prawach powiatu: <i>City with powiat status:</i>								
Łódź	36484	x	3393	734	255	2737	4420	10,7
Podregion piotrkowski Subregion	29698	13980	4110	1447	352	1467	4341	12,2
Powiaty: <i>Powiats:</i>								
belchatowski	6042	2380	870	332	95	596	807	10,9
opoczyński	4070	2774	529	244	40	139	754	13,3
piotrkowski	3549	3152	492	199	64	148	532	10,8
radomszczański	6116	3086	1029	302	84	116	754	13,8
tomaszowski	6279	2588	832	265	45	307	1001	13,6
Miasto na prawach powiatu: <i>City with powiat status:</i>								
Piotrków Trybunalski	3642	x	358	105	24	161	493	10,4
Podregion sieradzki Subregion	23285	13473	3938	1484	381	1007	2631	12,4
Powiaty: <i>Powiats:</i>								
łaski	3054	1972	424	179	31	163	337	15,7
pajęczański	2343	1783	384	174	56	133	332	11,4
poddębicki	2257	1735	443	169	44	44	205	13,2
sieradzki	6485	3174	1416	432	108	263	670	12,3
wieluński	3757	2415	546	212	64	145	474	11,3
wieruszowski	1556	1186	289	119	29	72	198	8,5
zduńskowski	3833	1208	436	199	49	187	415	14,4
Podregion skierniewicki .. Subregion	17261	8587	3120	871	195	849	1925	11,4
Powiaty: <i>Powiats:</i>								
kutnowski	6427	2904	1178	265	61	258	639	15,5
łęczycki	3078	1966	748	135	21	143	224	14,3
łowicki	3123	1760	464	182	41	77	404	9,3
rawski	1656	824	292	104	20	128	225	7,8
skierniewicki	1133	1133	207	89	20	83	166	7,4
Miasto na prawach powiatu: <i>City with powiat status:</i>								
Skierniewice	1844	x	231	96	32	160	267	10,1

a Za bezrobotnego absolwenta uważa się osobę w okresie do dnia ukończenia nauki potwierdzonej świadectwem, dyplomem lub innym dokumentem ukończenia szkoły (dotyczy absolwentów z wykształceniem zasadniczym zawodowym, średnim, policealnym lub wyższym), kursów zawodowych trwających co najmniej 24 miesiące lub nabycia uprawnień do wykonywania zawodu przez osoby niepełnosprawne. b Dotyczy osób, które nie ukończyły 27 lat.

Ź r ó Ź o: dane Ministerstwa Pracy i Polityki Społecznej.

a An unemployed school-leaver is a person who has, within the last 12 months graduated any school confirmed by a certificate, diploma or other document completion of education (concerns school-leavers with basic vocational, secondary, post-secondary or tertiary education), has completed a minimum of 24 months of vocational training courses or disabled persons who acquiring qualifications to work in a given occupation.

b Concerns persons who have not reached their 27th birthday.

S o u r c e: data of the Ministry of Labour and Social Policy.

TABL. 4 (27). BEZROBOTNI NOWO ZAREJESTROWANI I WYREJESTROWANI ORAZ OFERTY PRACY W 2014 R.
 NEWLY REGISTERED UNEMPLOYED PERSONS AND PERSONS REMOVED FROM
 UNEMPLOYMENT ROLLS AS WELL AS JOB OFFERS IN 2014

WYSZCZEGÓLNIENIE SPECIFICATION	Bezrobotni nowo zarejestrowani ^a Newly registered unemployed persons ^a			Bezrobotni wyrejestrowani ^a Persons removed from unemployment rolls ^a			Oferty pracy Job offers	
	ogółem total	z liczby ogółem of total number		ogółem total	z liczby ogółem of total number		w ciągu roku during the year	stan w dniu 31 XII as of 31 XII
		kobiety women	po raz kolejny another time		kobiety women	z tytułu podjęcia pracy received jobs		
WOJEWÓDZTWO VOIVODSHIP	155145	73549	124844	180614	85498	88144	65479	2193
Podregion łódzki Subregion	25113	12120	20661	30026	14340	14630	12127	926
Powiaty:								
Powiaty:								
brzeziński	2047	943	1672	2363	1138	1197	1014	8
łódzki wschodni	4075	1963	3189	4473	2190	2219	2415	158
pabianicki	7998	3879	6746	9334	4534	4642	3537	185
zgierski	10993	5335	9054	13856	6478	6572	5161	575
Podregion m. Łódź Subregion	38909	18024	29145	44605	20518	20793	21491	848
Miasto na prawach powiatu:								
City with powiat status:								
Łódź	38909	18024	29145	44605	20518	20793	21491	848
Podregion piotrkowski Subregion	38997	18891	32444	46785	22535	23348	12847	105
Powiaty:								
Powiaty:								
bełchatowski	7057	3493	5642	8591	4325	4369	3192	28
opoczyński	5885	2797	4946	7165	3397	4027	1795	10
piotrkowski	4792	2388	3864	5668	2804	2769	1025	23
radomszczański	6581	3322	5261	7774	3805	3841	2272	17
tomaszowski	9782	4522	8591	11825	5410	5572	3007	9
Miasto na prawach powiatu:								
City with powiat status:								
Piotrków Trybunalski	4900	2369	4140	5762	2794	2770	1556	18
Podregion sieradzki Subregion	28224	13217	22750	32281	15375	15894	8265	103
Powiaty:								
Powiaty:								
łaski	3598	1685	2923	4313	2069	2022	1279	6
pajęczański	2838	1388	2237	3356	1684	1875	1164	30
poddębicki	2433	1134	1933	2875	1285	1443	970	7
sieradzki	8080	3670	6672	8973	4193	4180	1688	15
wieluński	4420	2067	3494	4957	2296	2542	918	9
wieruszowski	2321	1181	1789	2779	1451	1439	1028	5
zduńskowolski	4534	2092	3702	5028	2397	2393	1218	31
Podregion skierniewicki .. Subregion	23902	11297	19844	26917	12730	13479	10749	211
Powiaty:								
Powiaty:								
kutnowski	8507	3988	7370	9552	4593	5054	3967	87
łęczycki	3236	1518	2657	3725	1747	1667	1696	46
łowicki	4524	2148	3725	4990	2311	2347	1900	24
rawski	2658	1265	2121	3000	1405	1321	1345	2
skierniewicki	1841	853	1414	2105	1015	1149	425	17
Miasto na prawach powiatu:								
City with powiat status:								
Skierniewice	3136	1525	2557	3545	1659	1941	1416	35

a W ciągu roku.

Źródło: dane Ministerstwa Pracy i Polityki Społecznej.

a During the year.

Source: data of the Ministry of Labour and Social Policy.

TABL. 5 (28). BEZROBOTNI ZAREJESTROWANI WEDŁUG PŁCI W 2014 R.

Stan w dniu 31 XII

REGISTERED UNEMPLOYED PERSONS BY SEX IN 2014

As of 31 XII

WYSZCZEGÓLNIENIE SPECIFICATION	Ogółem Total	Mężczyźni Men	Kobiety Women	WYSZCZEGÓLNIENIE SPECIFICATION	Ogółem Total	Mężczyźni Men	Kobiety Women
WOJEWÓDZTWO VOIVODSHIP	126157	64143	62014	PODREGION ŁÓDZKI (dok.) SUBREGION (cont.)			
miasta.....	83732	42313	41419	Powiat zgierski	8624	4403	4221
urban areas				Gminy miejskie:			
wieś	42425	21830	20595	Urban gminas:			
rural areas				Główno	992	531	461
PODREGION ŁÓDZKI	19429	10316	9113	Ozorków	1282	680	602
SUBREGION				Zgierz	2842	1380	1462
Powiat brzeziński	1512	858	654	Gminy miejsko-wiejskie:			
Gminy miejskie:				Urban-rural gminas:			
Urban gminas:				Aleksandrów Łódzki ...	1568	772	796
Brzeziny	707	410	297	Stryków	469	247	222
Gminy wiejskie:				Gminy wiejskie:			
Rural gminas:				Rural gminas:			
Brzeziny	235	116	119	Główno	226	132	94
Dmosin	195	102	93	Ozorków	364	200	164
Jeżów	152	93	59	Parzęczew	292	154	138
Rogów	223	137	86	Zgierz	589	307	282
Powiat łódzki wschodni	3077	1734	1343	PODREGION M. ŁÓDŹ ...	36484	19045	17439
Gminy miejsko-wiejskie:				SUBREGION			
Urban-rural gminas:				Miasto na prawach			
Koluszki	1123	606	517	powiatu:			
Rzgów	327	191	136	City with powiat			
Tuszyn	598	355	243	status:			
Gminy wiejskie:				Łódź	36484	19045	17439
Rural gminas:				PODREGION			
Andrespol	645	373	272	PIOTRKOWSKI	29698	14289	15409
Brójce	225	125	100	SUBREGION			
Nowosolna	159	84	75	Powiat bełchatowski	6042	2651	3391
Powiat pabianicki	6216	3321	2895	Gminy miejskie:			
Gminy miejskie:				Urban gminas:			
Urban gminas:				Bełchatów	2964	1171	1793
Konstantynów Łódzki	893	479	414	Gminy miejsko-wiejskie:			
Pabianice	3805	2015	1790	Urban-rural gminas:			
Gminy wiejskie:				Zelów	1314	691	623
Rural gminas:				Gminy wiejskie:			
Dłutów	204	118	86	Rural gminas:			
Dobroń	332	192	140	Bełchatów	462	185	277
Ksawerów	304	158	146	Drużbice	233	123	110
Lutomiersk	435	226	209	Kleszczów	198	84	114
Pabianice	243	133	110	Kluki	226	98	128
				Rusiec	210	92	118
				Szczerców	435	207	228

TABL. 5 (28). BEZROBOTNI ZAREJESTROWANI WEDŁUG PŁCI W 2014 R. (cd.)

Stan w dniu 31 XII

REGISTERED UNEMPLOYED PERSONS BY SEX IN 2014 (cont.)

As of 31 XII

WYSZCZEGÓLNIENIE SPECIFICATION	Ogółem Total	Mężczyźni Men	Kobiety Women	WYSZCZEGÓLNIENIE SPECIFICATION	Ogółem Total	Mężczyźni Men	Kobiety Women
PODREGION PIOTRKOWSKI (cd.) SUBREGION (cont.)				PODREGION PIOTRKOWSKI (dok.) SUBREGION (cont.)			
Powiat opoczyński.....	4070	2004	2066	Powiat radomszczański (dok.) (cont.)			
Gminy miejsko-wiejskie: <i>Urban-rural gminas:</i>				Gminy wiejskie: <i>Rural gminas:</i>			
Drzewica	696	344	352	Dobryszycze	222	81	141
Opoczno	1743	829	914	Gidle	350	160	190
Gminy wiejskie: <i>Rural gminas:</i>				Gomunice	290	105	185
Białaczów	442	207	235	Kobiele Wielkie	186	91	95
Mniszków	199	110	89	Kodrąb	225	104	121
Paradyż	233	114	119	Lgota Wielka	175	74	101
Poświętne	139	81	58	Ładzice	228	111	117
Sławno	329	169	160	Masłowice	249	105	144
Żarnów	289	150	139	Radomsko	318	131	187
Powiat piotrkowski	3549	1815	1734	Wielgomłynny	191	95	96
Gminy miejsko-wiejskie: <i>Urban-rural gminas:</i>				Żytno	271	123	148
Sulejów	792	402	390	Powiat tomaszowski	6279	3262	3017
Wolbórz	264	141	123	Gminy miejskie: <i>Urban gminas:</i>			
Gminy wiejskie: <i>Rural gminas:</i>				Tomaszów			
Aleksandrów	165	86	79	Mazowiecki	3691	1867	1824
Czarnocin	88	47	41	Gminy wiejskie: <i>Rural gminas:</i>			
Gorzkowice	322	134	188	Będków	131	71	60
Grabica	169	80	89	Budziszewice	116	72	44
Łęki Szlacheckie	135	64	71	Czerniewice	247	132	115
Moszczenica	509	289	220	Inowódz	214	100	114
Ręczno	143	77	66	Lubochnia	370	195	175
Rozprza	513	263	250	Rokiciny	200	110	90
Wola Krzysztoporska	449	232	217	Rzeczyca	209	123	86
Powiat radomszczański .	6116	2698	3418	Tomaszów			
Gminy miejskie: <i>Urban gminas:</i>				Mazowiecki	560	297	263
Radomsko	2595	1135	1460	Ujazd	382	205	177
Gminy miejsko-wiejskie: <i>Urban-rural gminas:</i>				Żelechlinek	159	90	69
Kamieńsk	270	111	159	Miasto na prawach powiatu: City with powiat status:			
Przedbórz	546	272	274	Piotrków Trybunalski	3642	1859	1783

TABL. 5 (28). BEZROBOTNI ZAREJESTROWANI WEDŁUG PŁCI W 2014 R. (cd.)

Stan w dniu 31 XII

REGISTERED UNEMPLOYED PERSONS BY SEX IN 2014 (cont.)

As of 31 XII

WYSZCZEGÓLNIENIE SPECIFICATION	Ogółem Total	Mężczyźni Men	Kobiety Women	WYSZCZEGÓLNIENIE SPECIFICATION	Ogółem Total	Mężczyźni Men	Kobiety Women
PODREGION SIERADZKI	23285	11895	11390	PODREGION SIERADZKI (cd.) SUBREGION (cont.)			
Powiat łaski	3054	1622	1432	Powiat sieradzki (dok.) (cont.)			
Gminy miejsko-wiejskie: <i>Urban-rural gminas:</i>				Gminy miejsko-wiejskie (dok.):			
Łask	1731	927	804	<i>Urban-rural gminas (cont.):</i>			
Gminy wiejskie: <i>Rural gminas:</i>				Warta	755	413	342
Buczek	322	164	158	Złoczew	404	204	200
Sędziejowice	399	198	201	Gminy wiejskie: <i>Rural gminas:</i>			
Widawa	464	253	211	Braszewice	201	103	98
Wodzierady	138	80	58	Brzeźno	300	158	142
Powiat pajęczański	2343	1119	1224	Burzenin	371	197	174
Gminy miejsko-wiejskie: <i>Urban-rural gminas:</i>				Goszczanów	246	141	105
Działoszyń	501	232	269	Klonowa	102	39	63
Pajęczno	573	258	315	Sieradz	497	254	243
Gminy wiejskie: <i>Rural gminas:</i>				Wróblew	288	156	132
Kielczygłów	170	68	102	Powiat wieluński	3757	1941	1816
Nowa Brzeźnica	238	135	103	Gminy miejsko-wiejskie: <i>Urban-rural gminas:</i>			
Rząśnia	273	135	138	Wieluń	1741	916	825
Siemkowice	185	105	80	Gminy wiejskie: <i>Rural gminas:</i>			
Strzelce Wielkie	205	108	97	Biała	229	108	121
Sulmierzyce	198	78	120	Czarnożyły	195	112	83
Powiat poddębicki	2257	1224	1033	Konopnica	196	99	97
Gminy miejsko-wiejskie: <i>Urban-rural gminas:</i>				Mokrsko	196	97	99
Poddębice	887	476	411	Osjaków	235	120	115
Uniejów	394	200	194	Ostrówek	218	112	106
Gminy wiejskie: <i>Rural gminas:</i>				Pątnów	256	117	139
Dalików	204	110	94	Skomlin	157	87	70
Pęczniew	194	114	80	Wierzchlas	334	173	161
Wartkowie	312	168	144	Powiat wierszowski	1556	749	807
Zadzim	266	156	110	Gminy miejsko-wiejskie: <i>Urban-rural gminas:</i>			
Powiat sieradzki	6485	3340	3145	Wierszów	574	252	322
Gminy miejskie: <i>Urban gminas:</i>				Gminy wiejskie: <i>Rural gminas:</i>			
Sieradz	2573	1299	1274	Bolesławiec	104	50	54
Gminy miejsko-wiejskie: <i>Urban-rural gminas:</i>				Czastary	156	75	81
Błaszki	748	376	372	Galewice	256	138	118
				Lututów	178	96	82
				Łubnice	108	50	58
				Sokolniki	180	88	92

TABL. 5 (28). BEZROBOTNI ZAREJESTROWANI WEDŁUG PŁCI W 2014 R. (dok.)

Stan w dniu 31 XII

REGISTERED UNEMPLOYED PERSONS BY SEX IN 2014 (cont.)

As of 31 XII

WYSZCZEGÓLNIENIE SPECIFICATION	Ogółem Total	Mężczyźni Men	Kobiety Women	WYSZCZEGÓLNIENIE SPECIFICATION	Ogółem Total	Mężczyźni Men	Kobiety Women
PODREGION SIERADZKI (dok.) SUBREGION (cont.)				PODREGION SKIERNIEWICKI (dok.) SUBREGION (cont.)			
Powiat zduńskowski	3833	1900	1933	Powiat łowicki	3123	1719	1404
Gminy miejskie: <i>Urban gminas:</i>				Gminy miejskie: <i>Urban gminas:</i>			
Zduńska Wola	2503	1212	1291	Łowicz	1363	724	639
Gminy miejsko-wiejskie: <i>Urban-rural gminas:</i>				Gminy wiejskie: <i>Rural gminas:</i>			
Szadek	378	194	184	Bielawy	236	135	101
Gminy wiejskie: <i>Rural gminas:</i>				Chąšno	108	65	43
Zapolice	294	166	128	Domaniewice	153	86	67
Zduńska Wola	658	328	330	Kiernozia	120	60	60
PODREGION SKIERNIEWICKI	17261	8598	8663	Kocierzew Południowy	102	61	41
SUBREGION				Łowicz	249	145	104
Powiat kutnowski	6427	2956	3471	Łyszkowice	254	149	105
Gminy miejskie: <i>Urban gminas:</i>				Nieborów	337	181	156
Kutno	2407	1066	1341	Zduny	201	113	88
Gminy miejsko-wiejskie: <i>Urban-rural gminas:</i>				Powiat rawski	1656	880	776
Krośniewice	820	371	449	Gminy miejskie: <i>Urban gminas:</i>			
Żychlin	975	424	551	Rawa Mazowiecka	703	388	315
Gminy wiejskie: <i>Rural gminas:</i>				Gminy miejsko-wiejskie: <i>Urban-rural gminas:</i>			
Bedno	309	160	149	Biała Rawska	348	177	171
Dąbrowice	126	62	64	Gminy wiejskie: <i>Rural gminas:</i>			
Krzyżanów	319	150	169	Cielądz	138	72	66
Kutno	546	265	281	Rawa Mazowiecka	289	160	129
Łanięta	224	117	107	Regnów	35	13	22
Nowe Ostrowy	298	142	156	Sadkowice	143	70	73
Oporów	133	76	57	Powiat skierniewicki	1133	601	532
Strzelce	270	123	147	Gminy wiejskie: <i>Rural gminas:</i>			
Powiat łęczycki	3078	1599	1479	Bolimów	104	49	55
Gminy miejskie: <i>Urban gminas:</i>				Głuchów	120	77	43
Łęczyca	1105	539	566	Godzianów	50	25	25
Gminy wiejskie: <i>Rural gminas:</i>				Kowiesy	93	50	43
Daszyna	311	152	159	Lipce Reymontowskie	82	44	38
Góra Świętej Małgorzaty	169	88	81	Maków	209	106	103
Grabów	329	194	135	Nowy Kawęczyn	117	60	57
Łęczyca	459	235	224	Skierniewice	279	145	134
Piątek	266	152	114	Słupia	79	45	34
Świnie Warckie	264	148	116	Miasto na prawach powiatu: City with powiat status: Skierniewice	1844	843	1001
Witonia	175	91	84				

Źródło: dane Ministerstwa Pracy i Polityki Społecznej.

Source: data of the Ministry of Labour and Social Policy.

TABL. 6 (29). **BEZROBOTNI ZAREJESTROWANI WEDŁUG WIEKU I POZIOMU WYKSZTAŁCENIA W 2014 R.**
Stan w dniu 31 XII
REGISTERED UNEMPLOYED PERSONS BY AGE AND EDUCATIONAL LEVEL IN 2014
As of 31 XII

WYSZCZEGÓLNIENIE SPECIFICATION	Ogółem Total	W wieku Aged					Z ogółem – z wykształceniem Of total – by educational level				
		24 lata i mniej 24 years and less	25-34	35-44	45-54	55 lat i więcej 55 and more	wyż- szym tertia- ry	średnim secondary		zasad- niczym zawo- dowym basic vacatio- nal	gimna- zjalnym, podsta- wowym i nie- pełnym podsta- wowym lower second- ary, primary and in- complete primary
								zawo- dowym ^a voca- tional ^a	ogólno- kształ- cącym general		
WOJEWÓDZTWO	126157	18084	32639	27544	24547	23343	14078	25672	14266	31329	40812
VOIVODSHIP											
Podregion łódzki	19429	2408	4639	4543	4049	3790	1911	3768	2225	4985	6540
Subregion											
Powiaty:											
Powiaty:											
brzeziński	1512	251	404	308	276	273	108	317	161	443	483
łódzki wschodni	3077	446	733	672	607	619	338	637	368	782	952
pabianicki	6216	641	1491	1514	1300	1270	615	1087	730	1600	2184
zgierski	8624	1070	2011	2049	1866	1628	850	1727	966	2160	2921
Podregion m. Łódź	36484	2942	8083	8582	7838	9039	4375	6720	4178	7124	14087
Subregion											
Miasto na prawach powiatu:											
City with powiat status:											
Łódź	36484	2942	8083	8582	7838	9039	4375	6720	4178	7124	14087
Podregion piotrkowski	29698	4609	8356	6575	5588	4570	3411	6625	3198	7890	8574
Subregion											
Powiaty:											
Powiaty:											
bełchatowski	6042	978	1868	1261	1067	868	776	1329	686	1550	1701
opoczyński	4070	739	1166	840	780	545	449	949	531	1145	996
piotrkowski	3549	689	1070	680	605	505	379	739	395	858	1178
radomszczański	6116	917	1549	1393	1259	998	699	1341	582	1676	1818
tomaszowski	6279	870	1717	1526	1144	1022	636	1508	561	1898	1676
Miasto na prawach powiatu:											
City with powiat status:											
Piotrków Trybunalski	3642	416	986	875	733	632	472	759	443	763	1205
Podregion sieradzki	23285	4920	6730	4394	3909	3332	2615	4840	2744	6797	6289
Subregion											
Powiaty:											
Powiaty:											
łaski	3054	574	837	602	563	478	287	676	352	950	789
pajęczański	2343	512	707	441	384	299	322	464	221	698	638
podębicki	2257	520	665	432	355	285	189	487	230	567	784
sieradzki	6485	1555	1877	1130	1058	865	773	1347	874	1805	1686
wieluński	3757	736	1121	735	598	567	492	768	362	1262	873
wieruszowski	1556	357	436	283	236	244	166	340	140	532	378
zduńskowolski	3833	666	1087	771	715	594	386	758	565	983	1141
Podregion skierniewicki	17261	3205	4831	3450	3163	2612	1766	3719	1921	4533	5322
Subregion											
Powiaty:											
Powiaty:											
kutnowski	6427	1091	1797	1439	1181	919	574	1210	711	1709	2223
łęczycki	3078	652	855	557	601	413	232	556	399	794	1097
łowicki	3123	575	847	587	595	519	346	831	280	907	759
rawski	1656	351	461	299	282	263	182	420	161	424	469
skierniewicki	1133	279	335	181	183	155	126	301	117	279	310
Miasto na prawach powiatu:											
City with powiat status:											
Skierniewice	1844	257	536	387	321	343	306	401	253	420	464

^a Łącznie z policealnym.
Z r ó d ł o: dane Ministerstwa Pracy i Polityki Społecznej.

^a Including post-secondary education.
S o u r c e: data of the Ministry of Labour and Social Policy.

TABL. 7 (30). BEZROBOTNI ZAREJESTROWANI WEDŁUG CZASU POZOSTAWANIA BEZ PRACY W 2014 R.

Stan w dniu 31 XII

REGISTERED UNEMPLOYED PERSONS BY DURATION OF UNEMPLOYMENT IN 2014

As of 31 XII

WYSZCZEGÓLNIENIE SPECIFICATION	Ogółem Total	Według czasu pozostawania bez pracy ^a By duration of unemployment ^a					
		1 miesiąc i mniej 1 month and less	1-3	3-6	6-12	12-24	powyżej 24 miesiące more than 24 months
WOJEWÓDZTWO VOIVODSHIP	126157	11327	21004	17460	20394	23376	32596
Podregion łódzki Subregion	19429	2026	3240	2565	3196	3441	4961
Powiaty: Powiats:							
brzeziński.....	1512	161	237	215	286	278	335
łódzki wschodni	3077	387	475	400	601	610	604
pabianicki.....	6216	625	986	836	1018	1048	1703
zgierski	8624	853	1542	1114	1291	1505	2319
Podregion m. Łódź Subregion	36484	2427	5294	4795	5954	7202	10812
Miasto na prawach powiatu: City with powiat status:							
Łódź	36484	2427	5294	4795	5954	7202	10812
Podregion piotrkowski Subregion	29698	3093	5503	4308	4794	5155	6845
Powiaty: Powiats:							
bełchatowski	6042	552	916	809	1026	1094	1645
opoczyński	4070	429	761	688	665	702	825
piotrkowski	3549	352	675	561	574	654	733
radomszczański	6116	472	1148	766	880	1042	1808
tomaszowski	6279	951	1393	944	987	989	1015
Miasto na prawach powiatu: City with powiat status:							
Piotrków Trybunalski	3642	337	610	540	662	674	819
Podregion sieradzki Subregion	23285	2103	4052	3367	3622	4340	5801
Powiaty: Powiats:							
łaski	3054	227	488	376	490	544	929
pajęczański	2343	232	473	333	411	493	401
poddębicki	2257	197	345	335	282	405	693
sieradzki	6485	670	1164	958	1042	1259	1392
wieluński	3757	327	653	539	550	627	1061
wieruszowski	1556	163	319	250	221	255	348
zduńskowolski	3833	287	610	576	626	757	977
Podregion skierniewicki Subregion	17261	1678	2915	2425	2828	3238	4177
Powiaty: Powiats:							
kutnowski	6427	565	945	835	1017	1299	1766
łęczycki	3078	223	421	367	438	640	989
łowicki	3123	295	609	486	569	547	617
rawski	1656	201	331	258	275	291	300
skierniewicki	1133	154	248	191	182	190	168
Miasto na prawach powiatu: City with powiat status:							
Skierniewice	1844	240	361	288	347	271	337

^a Od momentu rejestracji w urzędzie pracy; przedziały zostały domknięte prawostronnie; np. w przedziale 3-6 uwzględniono osoby, które pozostawały bez pracy 3 miesiące i 1 dzień do 6 miesięcy.

Źródło: dane Ministerstwa Pracy i Polityki Społecznej.

^a From the date of registering in a labour office; intervals were shifted upward, e.g., in the interval 3-6 persons remaining unemployed from 3 months and 1 day to 6 months were included.

Source: data of the Ministry of Labour and Social Policy.

TABL. 8 (31). BEZROBOTNI ZAREJESTROWANI WEDŁUG STAŻU PRACY W 2014 R.

Stan w dniu 31 XII

REGISTERED UNEMPLOYED PERSONS BY WORK SENIORITY IN 2014

As of 31 XII

WYSZCZEGÓLNIENIE SPECIFICATION	Ogółem Total	Bez stażu pracy No work seniority	Ze stażem ^a With work seniority ^a					powyżej 30 lat more than 30 years
			1 rok i mniej 1 year and less	1-5	5-10	10-20	20-30	
WOJEWÓDZTWO VOIVODSHIP	126157	16954	21160	26683	19348	20819	15721	5472
Podregion łódzki Subregion	19429	2393	2696	3766	3126	3692	2803	953
Powiaty: Powiats:								
brzeziński	1512	238	228	316	240	270	166	54
łódzki wschodni	3077	446	488	550	468	522	428	175
pabianicki	6216	595	859	1198	1014	1263	963	324
zgierski	8624	1114	1121	1702	1404	1637	1246	400
Podregion m. Łódź Subregion	36484	3393	6951	6621	5596	6096	5942	1885
Miasto na prawach powiatu: City with powiat status:								
Łódź	36484	3393	6951	6621	5596	6096	5942	1885
Podregion piotrkowski Subregion	29698	4110	4632	6936	4922	4867	3077	1154
Powiaty: Powiats:								
bełchatowski	6042	870	1029	1446	1000	924	556	217
opoczyński	4070	529	668	1022	688	621	394	148
piotrkowski	3549	492	553	869	556	592	363	124
radomszczański	6116	1029	915	1405	958	987	586	236
tomaszowski	6279	832	882	1370	1124	1093	759	219
Miasto na prawach powiatu: City with powiat status:								
Piotrków Trybunalski	3642	358	585	824	596	650	419	210
Podregion sieradzki Subregion	23285	3938	3555	5659	3404	3614	2315	800
Powiaty: Powiats:								
łaski	3054	424	454	701	464	546	338	127
pajęczański	2343	384	353	654	379	341	188	44
poddębicki	2257	443	303	585	348	358	160	60
sieradzki	6485	1416	1082	1449	827	884	626	201
wieluński	3757	546	639	935	566	540	369	162
wieruszowski	1556	289	200	405	212	241	155	54
zduńskowolski	3833	436	524	930	608	704	479	152
Podregion skierniewicki ... Subregion	17261	3120	3326	3701	2300	2550	1584	680
Powiaty: Powiats:								
kutnowski	6427	1178	1295	1460	840	900	561	193
łęczycki	3078	748	634	635	378	399	209	75
łowicki	3123	464	601	635	433	509	308	173
rawski	1656	292	289	359	223	247	169	77
skierniewicki	1133	207	206	234	177	163	100	46
Miasto na prawach powiatu: City with powiat status:								
Skierniewice	1844	231	301	378	249	332	237	116

^a Przedziały zostały domknięte prawostronnie, np. w przedziale 1-5 uwzględniono osoby, które pracowały 1 rok i 1 dzień do 5 lat.
 Źródło: dane Ministerstwa Pracy i Polityki Społecznej.

^a Intervals were shifted upward, e.g., in the interval 1-5 persons who worked 1 year and 1 day to 5 years were included.
 Source: data of the Ministry of Labour and Social Policy.

TABL. 9 (32). **BEZROBOTNI ZAREJESTROWANI BĘDĄCY W SZCZEGÓLNEJ SYTUACJI NA RYNKU PRACY W 2014 R.**
Stan w dniu 31 XII
REGISTERED UNEMPLOYED PERSONS WITH A SPECIFIC SITUATION ON THE LABOUR MARKET IN 2014
As of 31 XII

WYSZCZEGÓLNIENIE SPECIFICATION	W wieku Aged		Długotrwale bezrobotni ^a Long-term unemployed ^a	Bez kwalifikacji zawodowych Without occupational qualifications	Samotnie wychowujący co najmniej jedno dziecko w wieku do 18 roku życia Bringing up single-handed at least one child aged 18 and below	Niepełno- sprawni Disabled
	24 lata i mniej 24 years and less	50 lat i więcej 50 years and more				
WOJEWÓDZTWO VOIVODSHIP	18084	36657	75150	41170	12427	10019
Podregion łódzki Subregion	2408	5932	11394	6791	1709	1406
Powiaty: Powiats:						
brzeziński.....	251	427	886	467	121	98
łódzki wschodni	446	946	1588	1072	205	200
pabianicki.....	641	1963	3735	2580	530	601
zgierski.....	1070	2596	5185	2672	853	507
Podregion m. Łódź Subregion	2942	13341	22765	15889	4635	3890
Miasto na prawach powiatu: City with powiat status:						
Łódź	2942	13341	22765	15889	4635	3890
Podregion piotrkowski..... Subregion	4609	7599	16822	7806	2642	2104
Powiaty: Powiats:						
bełchatowski	978	1467	3631	1192	507	376
opoczyński	739	986	2071	862	251	246
piotrkowski	689	829	1904	1081	306	258
radomszczański	917	1665	3741	1691	446	289
tomaszowski	870	1608	3346	1899	633	561
Miasto na prawach powiatu: City with powiat status:						
Piotrków Trybunalski	416	1044	2129	1081	499	374
Podregion sieradzki Subregion	4920	5455	13810	5200	1830	1429
Powiaty: Powiats:						
łaski	574	788	1921	810	212	190
pajęczański	512	501	1260	693	135	94
poddębicki	520	463	1413	472	194	153
sieradzki.....	1555	1435	3810	1088	556	381
wieluński	736	919	2229	873	239	160
wieruszowski	357	370	845	528	158	84
zduńskowolski	666	979	2332	736	336	367
Podregion skierniewicki Subregion	3205	4330	10359	5484	1611	1190
Powiaty: Powiats:						
kutnowski	1091	1522	4221	2226	657	426
łęczycki	652	732	2109	1082	292	127
łowicki	575	859	1709	927	216	200
rawski	351	420	856	507	133	159
skierniewicki	279	271	522	280	89	72
Miasto na prawach powiatu: City with powiat status:						
Skierniewice	257	526	942	462	224	206

^a Pozostający w rejestrze powiatowego urzędu pracy łącznie przez okres ponad 12 miesięcy w okresie ostatnich 2 lat, z wyłączeniem okresów odbywania stażu i przygotowania zawodowego.

Ź r ó d ł o: dane Ministerstwa Pracy i Polityki Społecznej.

^a Remaining in the register rolls of the powiat labour office for the overall period of over 12 months during the last two years, excluding the periods of undergoing a traineeship and on a job occupational training.

S o u r c e: data of the Ministry of Labour and Social Policy.

TABL. 10 (33). POSZKODOWANI W WYPADKACH PRZY PRACY ^a ORAZ LICZBA DNI NIEZDOLNOŚCI DO PRACY SPowodOWANEJ WYPADKAMI W 2014 R.PERSONS INJURED IN ACCIDENTS AT WORK ^a AND THE NUMBER OF DAYS AN INABILITY TO WORK CAUSED BY ACCIDENTS IN 2014

WYSZCZEGÓLNIENIE SPECIFICATION	Poszkodowani Persons injured					Liczba dni niezdolności do pracy Number of days an inability to work	
	ogółem total	w tym kobiety of which women	z liczby ogółem – w wypadkach of total number – in accidents			ogółem total	na jednego poszkodowanego ^b per one person injured ^b
			śmier- telnych fatal	ciężkich serious	łżejszych light		
WOJEWÓDZTWO VOIVODSHIP	5468	2088	16	34	5418	214294	39
Podregion łódzki Subregion	634	207	-	5	629	28061	44
Powiaty:							
Powiats:							
brzeziński	20	7	-	-	20	1151	58
łódzki wschodni	87	30	-	1	86	4460	51
pabianicki	214	81	-	2	212	9588	45
zgierski	313	89	-	2	311	12862	41
Podregion m. Łódź Subregion	2138	976	5	14	2119	76163	36
Miasto na prawach powiatu:							
City with powiat status:							
Łódź	2138	976	5	14	2119	76163	36
Podregion piotrkowski Subregion	1067	404	3	7	1057	50563	48
Powiaty:							
Powiats:							
bełchatowski	307	126	-	-	307	13851	45
opoczyński	73	24	1	-	72	3547	49
piotrkowski	83	23	-	3	80	4661	56
radomszczański	175	70	1	-	174	6994	40
tomaszowski	209	87	-	1	208	10049	48
Miasto na prawach powiatu:							
City with powiat status:							
Piotrków Trybunalski	220	74	1	3	216	11461	52
Podregion sieradzki Subregion	877	244	7	1	869	34027	39
Powiaty:							
Powiats:							
łaski	89	24	1	-	88	4366	50
pajęczański	28	7	2	-	26	1418	55
poddębicki	22	5	1	-	21	853	41
sieradzki	207	73	-	-	207	9132	44
wieluński	88	29	-	-	88	5138	58
wieruszowski	301	72	3	1	297	6752	23
zduńskowolski	142	34	-	-	142	6368	45
Podregion skierniewicki Subregion	752	257	1	7	744	25480	34
Powiaty:							
Powiats:							
kutnowski	258	98	1	1	256	9204	36
łęczycki	45	13	-	4	41	2438	54
łowicki	116	44	-	1	115	4861	42
rawski	45	10	-	1	44	2198	49
skierniewicki	34	12	-	-	34	1024	30
Miasto na prawach powiatu:							
City with powiat status:							
Skierniewice	254	80	-	-	254	5755	23

^a Zgłoszone w danym roku; bez wypadków w gospodarstwach indywidualnych w rolnictwie. ^b Bez osób poszkodowanych w wypadkach śmiertelnych oraz bez liczby dni niezdolności do pracy dla tych osób.

^a Registered in a given year; excluding accidents on private farms in agriculture. ^b Excluding persons injured in fatal accidents and without the number of days an inability to work of these persons.

TABL. 11 (34). ZATRUDNIENI W WARUNKACH ZAGROŻENIA^a W 2014 R.

Stan w dniu 31 XII

PERSONS WORKING IN HAZARDOUS CONDITION^a IN 2014

As of 31 XII

WYSZCZEGÓLNIENIE SPECIFICATION	Ogółem Grand total		Zagrożenie Hazard					
			związane connected with				czynnikami mechanicznymi związanymi z maszynami szczególnie niebezpiecznymi connected with mechanical factors related to particularly dangerous machinery	
	ogółem total	w tym przez jedną grupę czynników of which one group of factors	ze środowiskiem pracy work environment		z uciążliwością pracy strenuous conditions			
			razem total	w tym przez jedną grupę czynników of which one group of factors	razem total	w tym przez jedną grupę czynników of which one group of factors	razem total	w tym przez jedną grupę czynników of which one group of factors
WOJEWÓDZTWO VOIVODSHIP	16287	13808	8928	7369	4441	3895	2918	2544
Podregion łódzki Subregion	2006	1594	1162	900	652	543	192	151
Powiaty: Powiaty:								
brzeziński.....	8	8	-	-	8	8	-	-
łódzki wschodni	236	211	144	138	59	41	33	32
pabianicki.....	564	555	261	261	216	216	87	78
zgierski	1198	820	757	501	369	278	72	41
Podregion m. Łódź Subregion	3777	3482	2319	2104	955	937	503	441
Miasto na prawach powiatu: City with powiat status:								
Łódź	3777	3482	2319	2104	955	937	503	441
Podregion piotrkowski..... Subregion	6562	5238	2667	1891	2341	1950	1554	1397
Powiaty: Powiaty:								
bełchatowski	2937	2281	1320	960	1399	1155	218	166
opoczyński	302	248	162	109	128	128	12	11
piotrkowski	188	135	55	39	33	16	100	80
radomszczański	708	394	338	109	136	114	234	171
tomaszowski	565	547	344	341	148	148	73	58
Miasto na prawach powiatu: City with powiat status:								
Piotrków Trybunalski	1862	1633	448	333	497	389	917	911
Podregion sieradzki Subregion	2395	2114	1699	1492	330	303	366	319
Powiaty: Powiaty:								
łaski	38	38	19	19	7	7	12	12
pajęczański	67	53	34	20	-	-	33	33
poddębicki	229	227	201	199	15	15	13	13
sieradzki	409	371	260	251	101	84	48	36
wieluński	303	275	58	33	172	172	73	70
wieruszowski	469	311	335	212	10	-	124	99
zduńskowolski	880	839	792	758	25	25	63	56
Podregion skierniewicki ... Subregion	1547	1380	1081	982	163	162	303	236
Powiaty: Powiaty:								
kutnowski	596	553	353	339	88	87	155	127
łęczycki	30	10	5	5	-	-	25	5
łowicki	192	172	176	156	16	16	-	-
rawski	274	252	189	176	54	54	31	22
skierniewicki	67	37	49	23	3	3	15	11
Miasto na prawach powiatu: City with powiat status:								
Skierniewice	388	356	309	283	2	2	77	71

a Liczeni tylko jeden raz w grupie czynnika przeważającego, tzn. mającego największe szkodliwe znaczenie na danym stanowisku pracy; dane dotyczą podmiotów, w których liczba pracujących przekracza 9 osób; patrz uwagi ogólne do rozdziału „Rynek pracy”, ust. 8.

a Listed only once by predominant factor, i.e., the factor having the most hazardous effect at a given work post; data concern entities employing more than 9 person; see general notes to the chapter “Labour market”, item. 8.

TABL. 12 (35). ZATRUDNIENI W WARUNKACH ZAGROŻENIA CZYNNIKAMI SZKODLIWYMI I NIEBEZPIECZNYMI DLA ZDROWIA^a W 2014 R.

Stan w dniu 31 XII

PERSONS WORKING IN HAZARDOUS CONDITIONS TO AGENTS HARMFUL AND HAZARDOUS TO HEALTH^a IN 2014

As of 31 XII

WYSZCZEGÓLNIENIE SPECIFICATION	Zagrożenie związane Hazard connected with							z uciążliwością pracy strenuous conditions		z czynni- kami mecha- nicznymi ^b mechanical factors ^b
	ze środowiskiem pracy work environment									
	razem total	w tym of which						razem total	w tym niedos- tateczne oświet- lenie sta- nowiska pracy of which insufficient lighting of work-place	
substancje chemiczne chemical sub- stances		pyły przemys- łowe industrial dusts	hałas noise	wibracje vibra- tions	mikro- klimat gorący hot micro- climate	mikro- klimat zimny cold micro- climate				
WOJEWÓDZTWO	10326	434	1047	6745	403	265	235	5614	1127	3124
VOIVODSHIP										
Podregion łódzki	1409	113	61	883	86	76	59	1444	366	200
Subregion										
Powiaty:										
Powiaty:										
brzeziński.....	-	-	-	-	-	-	-	8	-	-
łódzki wschodni	183	-	37	102	11	15	-	63	-	33
pabianicki	266	6	-	163	4	40	35	216	6	87
zgierski	960	107	24	618	71	21	24	1157	360	80
Podregion m. Łódź	2399	115	9	1548	77	17	74	1053	169	509
Subregion										
Miasto na prawach powiatu:										
City with powiat status:										
Łódź	2399	115	9	1548	77	17	74	1053	169	509
Podregion piotrkowski	3650	95	925	2018	178	132	25	2535	499	1658
Subregion										
Powiaty:										
Powiaty:										
bełchatowski	1398	83	344	735	119	59	-	1575	394	282
opoczyński	249	3	23	129	4	9	-	128	-	35
piotrkowski	108	1	-	41	21	-	-	33	-	101
radomszczański	742	8	278	349	10	45	-	136	-	234
tomaszowski	370	-	6	343	-	-	15	148	-	73
Miasto na prawach powiatu:										
City with powiat status:										
Piotrków Trybunalski	783	-	274	421	24	19	10	515	105	933
Podregion sieradzki	1753	75	17	1479	49	38	21	365	-	419
Subregion										
Powiaty:										
Powiaty:										
łaski	19	-	7	8	-	2	2	7	-	12
pajęczański	34	-	4	30	-	-	-	-	-	47
poddębicki	203	-	-	191	-	-	-	15	-	13
sieradzki	270	-	-	218	37	-	-	102	-	66
wieluński.....	58	11	-	4	-	30	13	172	-	73
wieruszowski	366	46	6	284	12	2	6	44	-	136
zduńskowolski	803	18	-	744	-	4	-	25	-	72
Podregion skierniewicki	1115	36	35	817	13	2	56	217	93	338
Subregion										
Powiaty:										
Powiaty:										
kutnowski	358	9	28	281	5	-	-	90	88	155
łęczycki	5	-	5	-	-	-	-	30	-	25
łowicki	176	20	-	149	-	-	-	36	-	-
rawski	203	2	2	93	3	2	25	54	-	45
skierniewicki	64	5	-	22	5	-	-	5	3	36
Miasto na prawach powiatu:										
City with powiat status:										
Skierniewice	309	-	-	272	-	-	31	2	2	77

^a Liczeni tyle razy, na ile czynników szkodliwych są narażeni; dane dotyczą podmiotów, w których liczba pracujących przekracza 9 osób; patrz uwagi ogólne do rozdziału „Rynek pracy”, ust. 8. ^b Związany z maszynami szczególnie niebezpiecznymi.

^a Listed accordingly to the number of hazards with which they are threatened; data concern entities employing more than 9 persons; see general notes to the chapter “Labour market”, item. 8. ^b Related to particularly dangerous machinery.

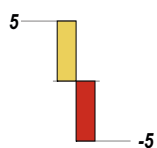
TABL. 13 (36). **ZATRUDNIENI NA STANOWISKACH PRACY, DLA KTÓRYCH DOKONANO OCENY RYZYKA ZAWODOWEGO^a W 2014 R.***PAID EMPLOYEES ON POSITION FOR WHICH EVALUATION OF OCCUPATIONAL RISK WAS DONE^a IN 2014*

WYSZCZEGÓLNIENIE SPECIFICATION	Przeprowadzenie oceny ryzyka zawodowego <i>Evaluation of occupational risk</i>	Wyeliminowanie lub ograniczenie ryzyka zawodowego <i>Elimination or limitation of occupational risk</i>	Środki zastosowane do wyeliminowania lub ograniczenia ryzyka zawodowego <i>Appliance of means to elimination or limitation of occupational risk</i>		
			techniczne <i>technical</i>	organizacyjne <i>organizational</i>	ochrony indywidualnej <i>individuality protection</i>
na 1000 zatrudnionych badanej zbiorowości <i>per 1000 paid employees of total surveyed</i>					
WOJEWÓDZTWO	365,5	146,5	44,9	44,5	96,3
VOIVODSHIP					
Podregion łódzki	366,2	118,2	35,9	27,5	68,0
Subregion					
Powiaty:					
Powiats:					
brzeziński	324,4	245,2	33,8	191,6	182,9
łódzki wschodni	367,4	86,1	30,3	35,3	42,8
pabianicki	257,4	69,1	27,2	18,1	38,2
zgierski	440,0	148,2	43,3	17,3	84,7
Podregion m. Łódź	413,6	150,3	54,1	51,2	103,5
Subregion					
Miasto na prawach powiatu:					
City with powiat status:					
Łódź	413,6	150,3	54,1	51,2	103,5
Podregion piotrkowski	330,7	185,1	48,2	58,6	116,6
Subregion					
Powiaty:					
Powiats:					
bełchatowski	318,5	108,9	12,6	33,5	40,4
opoczyński	405,1	499,8	198,4	195,4	462,1
piotrkowski	398,9	182,2	14,3	29,0	149,0
radomszczański	308,6	259,7	89,2	58,9	118,7
tomaszowski	385,0	140,8	35,7	85,7	60,4
Miasto na prawach powiatu:					
City with powiat status:					
Piotrków Trybunalski	266,3	143,5	26,6	19,8	106,1
Podregion sieradzki	324,8	138,5	32,2	22,5	92,5
Subregion					
Powiaty:					
Powiats:					
łaski	351,1	216,2	123,7	24,7	198,0
pajęczański	323,6	34,3	10,4	8,3	30,9
poddębicki	191,0	157,9	58,4	110,3	49,8
sieradzki	318,8	174,6	33,1	25,6	131,4
wieluński	487,4	141,8	4,0	6,0	113,2
wieruszowski	376,0	123,6	48,0	18,6	65,2
zduńskowolski	177,7	113,3	10,9	18,6	47,1
Podregion skierniewicki	290,6	98,3	28,2	38,5	66,0
Subregion					
Powiaty:					
Powiats:					
kutnowski	336,7	90,9	22,6	16,8	75,6
łęczycki	123,8	45,7	20,1	25,0	22,4
łowicki	180,6	66,5	18,3	15,4	55,8
rawski	420,8	189,6	22,6	131,8	67,4
skierniewicki	237,0	72,1	34,7	41,4	40,8
Miasto na prawach powiatu:					
City with powiat status:					
Skierniewice	321,9	120,8	50,4	51,8	83,4

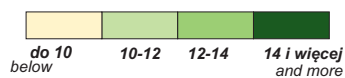
^a Dane dotyczą podmiotów, w których liczba pracujących przekracza 9 osób; patrz uwagi ogólne do rozdziału „Rynek pracy”, ust. 8.^a Data concern entities employing more than 9 persons; see general notes to the chapter “Labour market”, item. 8.

Stan w dniu 31 XII
REGISTERED UNEMPLOYMENT RATE IN 2014
As of 31 XII

Podregiony Subregions



W %
IN %

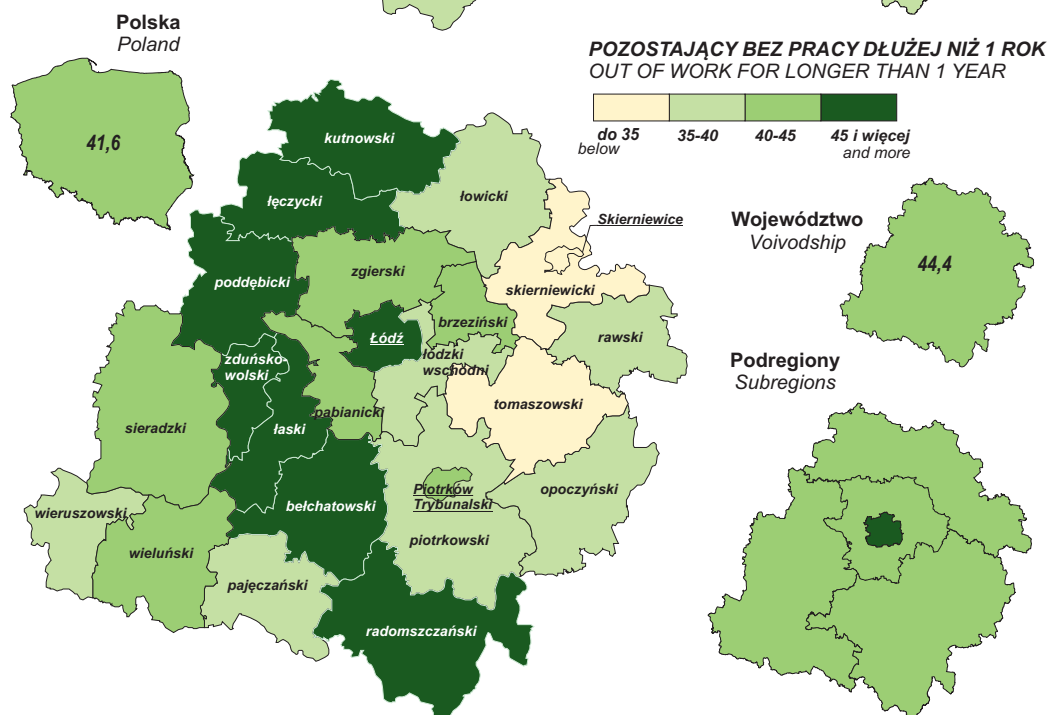
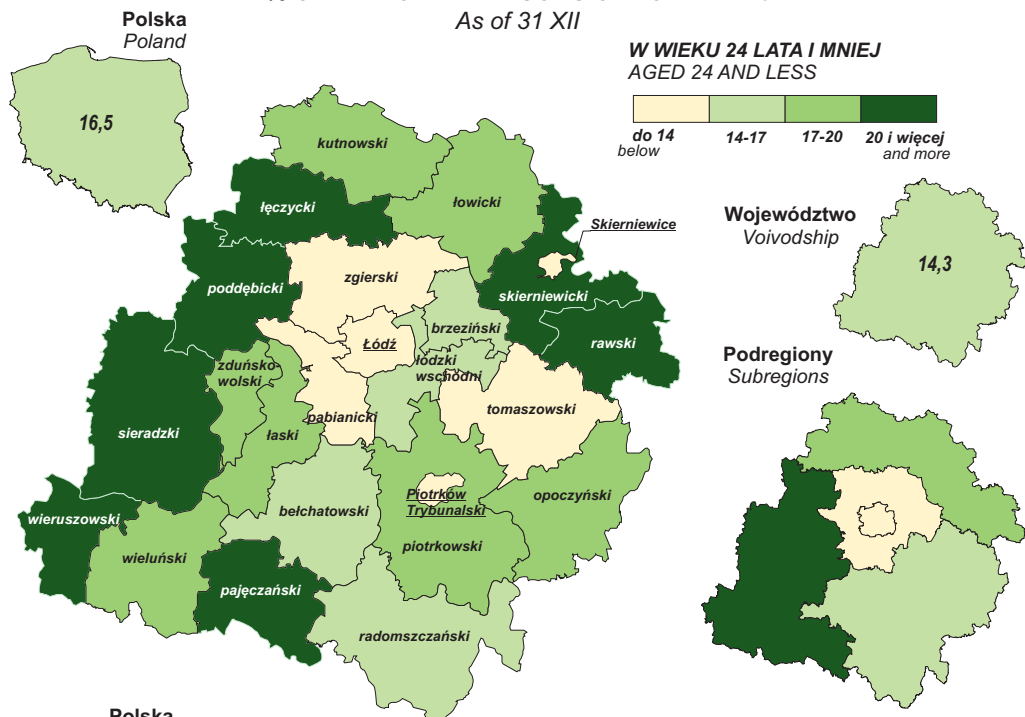


**BEZROBOTNI ZAREJESTROWANI WEDŁUG WYBRANYCH KATEGORII
W % BEZROBOTNYCH OGÓŁEM W 2014 R.**

Stan w dniu 31 XII

**REGISTERED UNEMPLOYED PERSONS BY SELECTED CATEGORIES
IN % UNEMPLOYED PERSONS OF TOTAL IN 2014**

As of 31 XII



TABL. 14 (37). **PRZECIĘTNE MIESIĘCZNE WYNAGRODZENIA BRUTTO^a W 2014 R.**
AVERAGE MONTHLY GROSS WAGES AND SALARIES^a IN 2014

WYSZCZEGÓLNIENIE SPECIFICATION	Ogółem Total	Rolnictwo, leśnictwo, łowiectwo i rybactwo Agriculture, forestry and fishing	Przemysł i budownictwo Industry and construction	Handel; naprawa pojazdów samo- chodowych ^Δ ; transport i gospo- darka magazynowa; zakwaterowanie i gastronomia ^Δ ; informacja i komunikacja Trade; repair of motor vehicles ^Δ ; transportation and storage; accommodation and catering ^Δ ; information and communication	Działalność finansowa i ubezpieczeniowa; obsługa rynku nieruchomości ^Δ oraz pozostałe usługi ^b Financial and insurance activities; real estate activities and other services ^b
WOJEWÓDZTWO	3618,63	4483,95	3618,27	3268,50	3753,33
VOIVODSHIP					
Podregion łódzki	3209,75	5454,65	2940,44	3128,35	3622,12
Subregion					
Powiaty:					
Powiaty:					
brzeziński	2647,73	2615,83	2000,50	2181,69	3357,52
łódzki wschodni	2951,68	5604,87	2688,63	2477,80	3618,70
pabianicki	3189,30	4536,90	3026,57	2962,46	3561,18
zgierski	3389,26	6236,26	3059,51	3587,33	3713,59
Podregion m. Łódź	3837,47	2707,82	3433,93	3841,04	4037,35
Subregion					
Miasto na prawach powiatu:					
City with powiat status:					
Łódź	3837,47	2707,82	3433,93	3841,04	4037,35
Podregion piotrkowski	3909,40	5505,78	4659,00	2606,14	3337,03
Subregion					
Powiaty:					
Powiaty:					
belchatowski	5578,37	6634,68	6420,19	2980,09	3778,99
opoczyński	3087,19	6996,53	2994,03	2333,16	3456,64
piotrkowski	2957,04	3612,47	2455,69	2625,56	3555,22
radomskożński	2994,84	6907,28	2469,65	2411,39	3674,12
tomaszowski	3094,40	4858,38	2994,45	2298,72	3532,51
Miasto na prawach powiatu:					
City with powiat status:					
Piotrków Trybunalski.....	2952,79	2383,33	3286,37	2731,76	2807,19
Podregion sieradzki	3132,10	4546,77	2872,79	2431,23	3688,66
Subregion					
Powiaty:					
Powiaty:					
łaski	2843,66	5615,97	2244,32	2367,13	3667,51
pajęczański	3339,61	1718,98	3390,02	2267,57	3654,63
podębicki	3743,12	5073,50	4123,53	2497,20	3595,87
sieradzki	3205,91	4408,62	2696,12	2456,64	3764,30
wieluński	3148,95	5015,76	2970,77	2649,91	3619,81
wieruszowski	2797,73	1918,83	2571,50	2250,04	3551,57
zduńskowolski	3051,23	1993,23	2816,92	2300,81	3758,79
Podregion skierniewicki	3276,14	3740,57	3218,51	2689,74	3486,59
Subregion					
Powiaty:					
Powiaty:					
kutnowski	3396,11	3958,61	3278,31	3174,68	3608,87
łęczycki	3532,14	1847,50	4174,76	2589,48	3635,96
łowicki	3201,38	3214,34	2991,17	2298,62	3730,07
rawski	3168,26	3139,49	2891,98	2295,02	3975,77
skierniewicki	3167,86	3989,14	2791,87	2856,44	3619,91
Miasto na prawach powiatu:					
City with powiat status:					
Skierniewice	3151,06	5495,76	3234,49	2687,28	3150,31

^a Bez podmiotów gospodarczych o liczbie pracujących do 9 osób. ^b Patrz uwagi ogólne do Rocznika, ust. 5.

^a Excluding economic entities employing up to 9 persons. ^b See general notes to the Yearbook, item 5.

DZIAŁ VI

INFRASTRUKTURA KOMUNALNA. MIESZKANIA

Uwagi ogólne

Infrastruktura komunalna

1. Dane o **urządzeniach komunalnych** dotyczą urządzeń czynnych i prezentowane są według lokalizacji obiektów.

2. Informacje o sieci wodociągowej, kanalizacyjnej i gazowej obejmują sieć obsługującą gospodarstwa domowe i innych użytkowników.

Informacje o **długości sieci wodociągowej i gazowej** dotyczą przewodów ulicznych (tzw. sieci rozdzielczej) bez połączeń prowadzących do budynków mieszkalnych i innych obiektów oraz sieci przesyłowej (magistralnej), tj. przewodów doprowadzających do sieci rozdzielczej wodę i od 2003 r. – gaz.

Dane o **długości sieci kanalizacyjnej**, oprócz przewodów ulicznych uwzględniają kolektory, tj. przewody odbierające ścieki z sieci ulicznej; nie uwzględniają natomiast kanałów przeznaczonych wyłącznie do odprowadzania wód opadowych.

Przyłącza wodociągowe, kanalizacyjne i gazowe prowadzące do budynków mieszkalnych (łącznie z budynkami zbiorowego zamieszkania, jak np.: hotele, pracownice, domy studenckie i internaty, domy opieki społecznej) rozumie się odgałęzienia łączące poszczególne budynki z siecią rozdzielczą lub w przypadku kanalizacji – z siecią ogólnospławną.

3. Dane o **korzystających z wodociągu i kanalizacji** obejmują ludność zamieszkałą w budynkach mieszkalnych dołączonych do określonej sieci.

Dane o **korzystających z gazu** dotyczą ludności w mieszkaniach wyposażonych w instalacje gazu z sieci.

Dane o ludności korzystającej z wodociągu, kanalizacji i gazu obejmują również ludność w budynkach zbiorowego zamieszkania.

4. Dane o **liczbie odbiorców i zużyciu energii elektrycznej** (od 2005 r.) obejmują również gospodarstwa domowe, których głównym źródłem utrzymania jest dochód z użytkowanego gospodarstwa indywidualnego w rolnictwie.

Dane o **zużyciu energii elektrycznej i gazu z sieci** w gospodarstwach domowych (w tym również zużycie w gospodarstwach domowych prowadzących drobną działalność usługową) ustalono w oparciu o zaliczkowy system opłat.

CHAPTER VI

MUNICIPAL INFRASTRUCTURE. DWELLINGS

General notes

Municipal infrastructure

1. Data regarding **municipal installations** concern operative installations; data is presented by location of constructions.

2. Information regarding the length of the water supply, the sewage systems and gas supply system includes systems servicing households and others.

Information regarding the **length of the water supply and gas supply network** concerns street conduits (the so-called distribution network) excluding connections leading to residential buildings and other constructions as well as the transmission (main) network, i.e. conduits providing water to the distribution network and since 2003 - gas.

Data regarding the **length of the sewage network**, apart from street conduits, include collectors, i.e., conduits receiving sewage from the street network; while they do not include sewers designed exclusively for draining run-off.

Water supply, sewerage and gas supply connections leading to residential buildings (including buildings with multiple residents, e.g.: employee boarding houses, student dormitories and boarding schools, social welfare homes) are understood as branches linking individual buildings with the distribution system or, in the case of the sewerage system, with the main drainage system.

3. Data regarding the **users of water-line systems and sewerage systems** include the population living in residential buildings connected to a defined system.

Data regarding the **gas users** concern the population in dwellings equipped with gas installations connected to the gas supply system.

Data regarding the population using the water supply system, the sewage system and the gas supply system also include the population in collective accommodation facilities.

4. Data regarding the **number of consumers and the consumption of electricity** since 2005 include households, in which the main source of maintenance is income from a private farm in agriculture.

Data regarding the **consumption of electricity and gas from the gas-line network** in households (including also consumption in households conducting small-scale service activity) have been estimated on the basis of the prepayment system of charges.

Mieszkania

1. Informacje o zasobach mieszkaniowych i mieszkaniach oddanych do użytkowania dotyczą mieszkań, a także izb i powierzchni użytkowej w tych mieszkaniach, znajdujących się w budynkach mieszkalnych i niemieszkalnych. Dane nie obejmują lokali zbiorowego zamieszkania (hotelu pracowników, domów studenckich i internatów, domów opieki społecznej i in.) i pomieszczeń nieprzeznaczonych na cele mieszkalne, a z różnych względów zamieszkałych (pomieszczeń inwentarskich, barakowozów, statków, wagonów i in.).

Mieszkanie jest to lokal składający się z jednej lub kilku izb łącznie z pomieszczeniami pomocniczymi, wybudowany lub przebudowany dla celów mieszkalnych, konstrukcyjnie wydzielony trwałymi ścianami w obrębie budynku, do którego to lokalu prowadzi niezależne wejście z klatki schodowej, ogólnego korytarza, wspólnej sieni bądź bezpośrednio z ulicy, podwórza lub ogrodu.

Izba jest to pomieszczenie w mieszkaniu oddzielone od innych pomieszczeń stałymi ścianami, o powierzchni co najmniej 4 m², z bezpośrednim oświetleniem dziennym, tj. oknem lub oszklonymi drzwiami w ścianie zewnętrznej budynku. Za izbę uważa się zarówno pokój, jak i kuchnię — jeśli odpowiada warunkom określonym w definicji.

Dane o liczbie izb w mieszkaniach uwzględniają także izby wykorzystywane wyłącznie do prowadzenia działalności gospodarczej, jeżeli izby te znajdowały się w obrębie mieszkania konstrukcyjnego i nie miały dodatkowego, oddzielnego wejścia z ulicy, podwórza lub z ogólnie dostępnej części budynku.

Powierzchnia użytkowa mieszkania jest to łączna powierzchnia pokoi, kuchni, przedpokoi, łazienek i wszystkich innych pomieszczeń wchodzących w skład mieszkania.

2. Bilanse zasobów mieszkaniowych sporządza się dla okresów międzyspisowych w oparciu o wyniki ostatniego spisu powszechnego (dla lat 2002—2009 przyjęto jako bazę wyjściową wyniki spisu 2002, od 2010 r. — wyniki spisu 2011), przyjmując od 2002 r. za podstawę mieszkania zamieszkałe i niezamieszkałe oraz uwzględniając przyrosty i ubytki zasobów mieszkaniowych. Dane za 2010 r. zmieniono w stosunku do opublikowanych w poprzednich edycjach Rocznika.

3. Pod względem rodzaju podmiotów władających sklasyfikowano mieszkania na stanowiące własność:

- 1) **spółdzielni mieszkaniowych** — mieszkania własnościowe (zajmowane na podstawie spółdzielczego własnościowego prawa do lokalu mieszkalnego) lub lokatorskie (zajmowane na podstawie stosunku najmu);
- 2) **gmin** (komunalne) — mieszkania stanowiące własność gminy lub powiatu (lokalnej wspólnoty samorządowej), a także mieszkania przekazane gminie, ale pozostające w dyspozycji jednostek użyteczności publicznej, takich jak: zakłady opieki zdrowotnej, ośrodki pomocy społecznej, jednostki systemu oświaty, instytucje kultury;

Dwellings

1. Information regarding dwelling stocks and completed dwellings concerns dwellings, as well as rooms and the useful floor space in these dwellings, located in residential and non-residential buildings. Data do not include collective accommodation facilities (employee hostels, student dormitories and boarding schools, social welfare homes and others) and spaces not designed for residential purposes, but which for various reasons are inhabited (animal accommodations, caravans, ships, wagons and others).

A dwelling is a premise comprising one or several rooms including auxiliary spaces, built or remodeled for residential purposes, structurally separated by permanent walls within a building, into which a separate access leads from a staircase, passage, common hall or directly from the street, courtyard or garden.

A room is a space in a dwelling separated from other spaces by permanent walls, with an area of at least 4 m², with direct day lighting, i.e., with a window or door containing a glass element in an external wall of the building. A kitchen area is treated as a room if it meets the conditions described in the definition.

Data regarding the number of rooms in dwellings also include rooms used exclusively for conducting economic activity, if these rooms are located within a construction of dwelling and do not have an additional, separate access from street, courtyard or from a common space in the building.

The useful floor space of a dwelling is the total useful floor area of the rooms, kitchen, foyers, bathrooms, and all other spaces comprising the dwelling.

2. The balances of dwelling stocks are estimated for the periods between censuses on the basis of results from last census (for the years 2002—2009 the basis assumed were the results of 2002 census, since 2010 — the results of 2011 census), since 2002 assuming inhabited and uninhabited dwellings as a basis and considering increases and decreases of dwelling stocks. Data for 2010 have been changed in relation to the data published in previous editions of the Yearbook.

3. As regards the type of ownership, dwellings were classified as owned by:

- 1) **housing cooperatives** — member-owned dwellings (occupied on the basis of the co-operative ownership right to a residential premise), and condominiums (occupied on the basis of a contract of tenancy);
- 2) **gminas** (municipal) — dwellings owned by a gmina or a powiat (local self-government community), and also dwellings transferred to a gmina, but remaining at the disposal of public utilities such as: health care establishments, social aid centres, units of education system, cultural institutions;

- 3) **zakładów pracy** (sektora publicznego i prywatnego);
- 4) **Skarbu Państwa** – mieszkania pozostające w zasobie lub zarządzie Agencji Nieruchomości Rolnych, Wojskowej Agencji Mieszkaniowej oraz organów administracji państwowej, np. ministerstw;
- 5) **towarzystw budownictwa społecznego;**
- 6) **osób fizycznych** – mieszkania, do których prawo własności posiada osoba fizyczna (jedna lub więcej), przy czym osoba ta:
 - może być właścicielem całej nieruchomości np. indywidualny dom jednorodzinny,
 - może posiadać udział w nieruchomości wspólnej, jako właściciel lokalu mieszkalnego, np. znajdującego się w budynku wielomieszkaniowym objętym wspólnotą mieszkaniową. Zaliczono tu również mieszkania w budynkach spółdzielni mieszkaniowych, dla których na mocy ustawy z dnia 15 XII 2000 r. o spółdzielniach mieszkaniowych zostało ustanowione odrębne prawo własności na rzecz osoby fizycznej (osób fizycznych) ujawnione w księdze wieczystej.

Pojęcie **wspólnoty mieszkaniowej** odnosi się do budynku wielomieszkaniowego, w którym część lub wszystkie lokale stanowią wyodrębnioną własność, potwierdzoną wpisem do księgi wieczystej. Wspólnotę mieszkaniową tworzy ogół właścicieli lokali (mieszkalnych i użytkowych) w danym budynku;
- 7) **innych podmiotów** – mieszkania stanowiące własność instytucji budujących dla zysku – przeznaczone na sprzedaż (ale jeszcze niesprzedane osobom fizycznym) lub na wynajem, mieszkania stanowiące własność instytucji wyznaniowych, stowarzyszeń, fundacji, partii, związków zawodowych itp.
4. Dane o **liczbie mieszkań wyposażonych w instalacje** (na podstawie bilansów zasobów mieszkaniowych) uwzględniają modernizację mieszkań spółdzielni mieszkaniowych, gmin, zakładów pracy, wspólnot mieszkaniowych i budownictwa społecznego czynszowego oraz szacunek przyrostu mieszkań, które zostały wyposażone w instalacje w budynkach indywidualnych w wyniku ich modernizacji.

5. Informacje o **mieszkaniach oddanych do użytkowania** dotyczą mieszkań w budynkach nowo wybudowanych i rozbudowanych (w części stanowiącej rozbudowę) oraz uzyskanych w wyniku przebudowy pomieszczeń niemieszkalnych.

Podziału na mieszkania w budynkach spółdzielni mieszkaniowych, indywidualnych (tj. realizowanych przez osoby fizyczne, fundacje, kościoły i związki wyznaniowe) oraz realizowanych z przeznaczeniem na sprzedaż lub wynajem dokonano na podstawie sposobu finansowania budowy lub przeznaczenia mieszkań.

Informacje o efektach **budownictwa indywidualnego** dotyczą mieszkań oddanych do użytkowania przez osoby fizyczne (prowadzące i nieprowadzące działalności gospodarczej), fundacje, kościoły i związki wyznaniowe, z przeznaczeniem na użytek własny inwestora lub na sprzedaż i wynajem.

- 3) **workplaces** (of public and private sector);
- 4) **State Treasury** – dwellings remaining in the stock or under the management of Agricultural Property Agency, Military Housing Agency and organs of state administration, e.g. ministries;
- 5) **public building society;**
- 6) **natural persons** – dwellings, which are owned by a natural person (one or more), while this person:
 - can be an owner of a whole real estate for example an individual detached house,
 - can have a share in the common real estate, as the owner of dwelling for example located in a block of flats included in a condominium. There are also included dwellings in building of housing co-operatives for which by law of 15 December 2000 on housing cooperatives a separate ownership right benefit of a natural person (natural persons) exposed in a real-estate register, was established.

The notion of **condominium** refers to a block of flats, in which a part or all dwellings constitute separate ownerships, confirmed by an entry in the land and mortgage register. Condominium is created by all owners of dwellings (residential and business premises) in a given building;
- 7) **other entities** – dwellings owned by institutions, constructing for profit – for sale, but not yet sold to natural persons or for rental, dwellings owned by religious institutions, associations, foundations, political parties, labour unions etc.

4. Data regarding **the number of dwellings fitted with installations** (on the basis of balances of dwelling stocks) include the modernization of dwellings belonging to housing co-operatives, gminas, employers, condominiums and public building society dwellings as well as the estimate of the increase of dwellings which were fitted with installations in private buildings as a result of their modernization.

5. Information regarding **dwellings completed** concerns dwellings in newly built and expanded buildings (the enlarged portion) as well as dwellings obtained as a result of adapting non-residential spaces.

The division of dwellings into buildings of housing co-operatives, private buildings (i.e., realized by natural persons, foundations, churches and religious associations) as well as dwellings realized for sale or rent was made on the basis of the way of construction financing or dwellings designing.

Information regarding the results of **private construction** concerns dwellings completed by natural persons (conducting or not conducting economic activity), foundations, churches and religious associations, designed for the own use of the investor or for sale and rent.

TABL. 1 (38). WODOCIĄGI I KANALIZACJA W 2014 R.

WATER SUPPLY AND SEWAGE SYSTEMS IN 2014

WYSZCZEGÓLNIENIE SPECIFICATION	Sieć rozdzielcza w km Distribution network in km		Przyłącza prowadzące do budynków mieszkalnych w szt. Connections leading to residential buildings in pcs		Zużycie wody z wodociągów w gospodarstwach domowych Consumption of water from water supply systems in households		Ścieki odprowa- dzone siecią kanaliza- cyjną w dam ³
	wodociągowa water supply	kanaliza- cyjna ^a sewage ^a	wodociągowe water supply system	kanalizacyjne sewage system	w dam ³ in dam ³	na 1 miesz- kańca w m ³ per capita in m ³	Waste water discharged by sewage system ^a in dam ³
	stan w dniu 31 XII as of 31 XII						
WOJEWÓDZTWO..... VOIVODSHIP	22572,2	6202,7	389756	141155	85844,1	34,2	80821
miasta	4199,1	3514,3	127139	90604	54508,7	34,3	73714
urban areas							
wieś.....	18373,1	2688,4	262617	50551	31335,4	34,1	7107
rural areas							
PODREGION ŁÓDZKI SUBREGION	3464,1	834,4	79815	23459	12993,8	33,7	9252
Powiat brzeziński	436,5	38,3	7608	1465	1053,7	34,1	491
Gminy miejskie: Urban gminas:							
Brzeziny	59,8	17,8	1660	1050	332,7	26,4	438
Gminy wiejskie: Rural gminas:							
Brzeziny	112,7	-	1962	-	236,0	42,5	-
Dmosin	124,2	9,4	1528	98	134,0	29,6	15
Jeżów	62,7	11,0	1071	315	190,0	54,6	38
Rogów	77,1	0,1	1387	2	161,0	33,8	-
Powiat łódzki wschodni	790,7	165,4	19040	5136	2416,2	34,5	876
Gminy miejsko-wiejskie: Urban-rural gminas:							
Koluszki	216,7	55,1	5908	1510	690,7	29,2	428
w tym miasto	45,0	47,9	2474	1448	400,0	29,8	425
of which city							
Rzgów	94,7	40,4	3175	1265	407,3	40,9	207
w tym miasto	24,8	22,8	1055	885	117,0	34,3	157
of which city							
Tuszyn	177,1	25,6	3383	753	408,1	33,4	126
w tym miasto	48,3	24,8	1829	744	192,3	26,2	120
of which city							
Gminy wiejskie: Rural gminas:							
Andrespol	121,5	43,0	3198	1585	490,4	36,9	109
Brójce	88,7	-	1937	-	231,2	36,9	-
Nowosolna	92,0	1,3	1439	23	188,5	41,0	6
Powiat pabianicki	752,2	266,6	19197	6437	3953,3	33,1	3927
Gminy miejskie: Urban gminas:							
Konstantynów Łódzki	65,9	37,7	3070	1040	507,3	28,5	648
Pabianice	140,0	149,2	5371	3083	2209,2	32,7	2663
Gminy wiejskie: Rural gminas:							
Dłutów	106,1	11,6	1311	331	123,8	27,9	32
Dobroń	103,2	20,5	2498	540	246,2	32,9	180
Ksawerów	37,2	35,4	1627	1240	168,8	22,2	375
Lutomiersk	187,0	-	2985	-	390,5	49,0	-
Pabianice	112,8	12,2	2335	203	307,5	45,2	29

^a Łącznie z kolektorami.^a Including collectors.

TABL. 1 (38). WODOCIAĞI I KANALIZACJA W 2014 R. (cd.)

WATER SUPPLY AND SEWAGE SYSTEMS IN 2014 (cont.)

WYSZCZEGÓLNIENIE SPECIFICATION	Sieć rozdzielcza w km Distribution network in km		Przyłącza prowadzące do budynków mieszkalnych w szt. Connections leading to residential buildings in pcs		Zużycie wody z wodociągów w gospodarstwach domowych Consumption of water from water supply systems in households		Ścieki odprowa- dzone siecią kanaliza- cyjną ^a w dam ³ Waste water discharged by sewage system ^a in dam ³
	wodociągowa water supply	kanaliza- cyjna ^a sewage ^a	wodociągowe water supply system	kanalizacyjne sewage system	w dam ³ in dam ³	na 1 miesz- kańca w m ³ per capita in m ³	
	stan w dniu 31 XII		as of 31 XII				
PODREGION ŁÓDZKI (dok.) SUBREGION (cont.)							
Powiat zgierski	1484,7	364,1	33970	10421	5570,6	33,8	3958
Gminy miejskie: Urban gminas:							
Głowno	55,9	42,3	1617	1066	427,8	29,0	335
Ozorków	58,1	43,1	2185	1033	558,3	27,7	675
Zgierz	210,3	161,5	7845	4983	1745,2	30,4	1720
Gminy miejsko-wiejskie: Urban-rural gminas:							
Aleksandrów Łódzki	244,2	41,9	7289	1654	1160,4	38,5	822
w tym miasto	92,4	36,5	4165	1333	757,2	35,6	743
of which city							
Stryków	186,4	53,3	3690	1305	354,4	28,6	322
w tym miasto	25,0	12,2	815	702	102,5	29,0	253
of which city							
Gminy wiejskie: Rural gminas:							
Głowno	109,7	-	1225	-	199,4	41,0	-
Ozorków	174,9	8,2	3273	128	333,4	48,2	29
Parzęczew	142,4	8,7	1268	201	189,7	38,0	50
Zgierz	302,8	5,1	5578	51	602,0	45,3	5
PODREGION M. ŁÓDŹ	1315,4	1120,0	25795	21682	26985,7	38,1	39378
SUBREGION							
Miasto na prawach powiatu:							
City with powiat status:							
Łódź	1315,4	1120,0	25795	21682	26985,7	38,1	39378
PODREGION PIOTRKOWSKI	6460,8	2052,0	118158	44337	18818,5	31,7	12989
SUBREGION							
Powiat bełchatowski	1249,8	372,4	19712	7752	3741,3	33,1	2699
Gminy miejskie: Urban gminas:							
Bełchatów	150,7	143,6	4133	3481	1843,3	31,0	2019
Gminy miejsko-wiejskie: Urban-rural gminas:							
Zelów	190,0	53,7	2686	1336	254,3	16,8	167
w tym miasto	35,3	36,6	1108	1190	138,2	17,7	158
of which city							
Gminy wiejskie: Rural gminas:							
Bełchatów	270,1	24,9	3768	383	376,8	35,4	40
Drużbice	137,6	4,0	1667	93	169,1	33,2	8
Kleszczów	109,4	87,2	1431	827	461,0	87,8	291
Klukki	127,3	0,1	1486	2	162,4	37,8	11
Rusiec	126,9	5,4	1730	175	208,4	40,1	28
Szczerców	137,8	53,5	2811	1455	266,0	32,9	135

^a Łącznie z kolektorami.^a Including collectors.

TABL. 1 (38). WODOCIĄGI I KANALIZACJA W 2014 R. (cd.)

WATER SUPPLY AND SEWAGE SYSTEMS IN 2014 (cont.)

WYSZCZEGÓLNIENIE SPECIFICATION	Sieć rozdzielcza w km Distribution network in km		Przyłącza prowadzące do budynków mieszkalnych w szt. Connections leading to residential buildings in pcs		Zużycie wody z wodociągów w gospodarstwach domowych Consumption of water from water supply systems in households		Ścieki odprowadzone siecią kanalizacyjną w dam ³ Waste water discharged by sewage system in dam ³
	wodociągowa water supply	kanalizacyjna sewage ^a	wodociągowe water supply system	kanalizacyjne sewage system	w dam ³ in dam ³	na 1 miesz- kańca w m ³ per capita in m ³	
	stan w dniu 31 XII as of 31 XII						
PODREGION PIOTRKOWSKI (cd.) SUBREGION (cont.)							
Powiat opoczyński	940,5	484,3	18130	9850	1838,5	23,6	1645
Gminy miejsko-wiejskie: Urban-rural gminas:							
Drzewica	123,5	115,2	2663	2334	190,0	17,6	220
w tym miasto	25,3	17,8	796	746	112,0	28,0	100
of which city							
Opoczno	200,5	88,5	5772	3387	801,9	22,8	1088
w tym miasto	64,9	70,1	2673	2680	582,4	26,4	959
of which city							
Gminy wiejskie: Rural gminas:							
Białaczów	88,7	43,0	1750	1362	229,4	38,8	83
Mniszków	101,2	35,9	1508	408	114,9	24,5	26
Paradyż	83,0	47,6	1145	522	96,0	21,5	34
Poświętne	77,8	6,8	1173	112	113,9	34,6	9
Sławno	121,4	80,0	2098	1233	156,4	20,7	142
Żarnów	144,4	67,3	2021	492	136,0	22,3	43
Powiat piotrkowski	1553,0	313,4	26032	6407	2774,7	30,3	919
Gminy miejsko-wiejskie: Urban-rural gminas:							
Sulejów	189,3	32,9	5061	1100	473,8	29,1	113
w tym miasto	50,8	32,9	1844	1100	172,6	27,1	113
of which city							
Wolbórz	145,8	103,0	2168	1550	262,3	33,7	188
w tym miasto	17,0	15,9	598	531	55,4	23,3	91
of which city							
Gminy wiejskie: Rural gminas:							
Aleksandrów	121,5	-	1712	-	158,3	36,2	-
Czarnocin	73,8	33,1	1143	476	145,6	35,4	79
Gorzkowice	123,6	13,4	2558	597	249,4	29,0	115
Grabica	145,4	10,7	1516	114	274,2	44,6	11
Łęki Szlacheckie	83,8	-	786	-	64,8	17,9	-
Moszczenica	171,9	70,2	3031	1453	337,4	26,1	163
Ręczno	68,2	3,4	1209	81	93,0	25,9	28
Rozprza	168,0	14,4	3429	533	342,0	27,8	64
Wola Krzysztoporska	261,7	32,3	3419	503	373,9	31,5	158
Powiat radomszczański ...	1410,1	364,3	26662	9851	3556,7	30,7	2897
Gminy miejskie: Urban gminas:							
Radomsko	158,2	120,0	7055	4298	1536,0	32,3	2243
Gminy miejsko-wiejskie: Urban-rural gminas:							
Kamieńsk	86,4	33,2	1872	1339	166,2	27,2	138
w tym miasto	42,8	18,6	891	697	77,5	27,0	98
of which city							
Przedbórz	114,1	22,9	2064	552	190,2	25,9	72
w tym miasto	39,6	22,9	974	552	120,7	32,9	72
of which city							

^a Łącznie z kolektorami.^a Including collectors.

TABL. 1 (38). WODOCIĄGI I KANALIZACJA W 2014 R. (cd.)

WATER SUPPLY AND SEWAGE SYSTEMS IN 2014 (cont.)

WYSZCZEGÓLNIENIE SPECIFICATION	Sieć rozdzielcza w km Distribution network in km		Przyłącza prowadzące do budynków mieszkalnych w szt. Connections leading to residential buildings in pcs		Zużycie wody z wodociągów w gospodarstwach domowych Consumption of water from water supply systems in households		Ścieki odprowa- dzone siecią kanaliza- cyjną ^a w dam ³ Waste water discharged by sewage system ^a in dam ³
	wodociągowa water supply	kanaliza- cyjna ^a sewage ^a	wodociągowe water supply system	kanalizacyjne sewage system	w dam ³ in dam ³	na 1 miesz- kańca w m ³ per capita in m ³	
	stan w dniu 31 XII as of 31 XII						
PODREGION PIOTRKOWSKI (dok.) SUBREGION (cont.)							
Powiat radomski (dok.) (cont.)							
Gminy wiejskie: Rural gminas:							
Dobryczyce	81,2	22,6	1253	352	219,4	49,5	45
Gidle	112,9	22,7	1637	607	117,3	18,7	67
Gomunice	85,0	10,8	1629	363	197,8	33,3	71
Kobiele Wielkie	75,5	5,1	1136	110	156,5	34,7	24
Kodrąb	126,6	17,4	1427	251	128,0	27,4	22
Lgota Wielka	93,0	46,5	1124	668	137,0	31,5	64
Ładzice	76,7	12,6	1581	346	191,0	39,3	46
Masłowie	82,5	0,6	1105	12	107,0	25,0	16
Radomsko	77,0	27,5	1707	511	158,3	28,2	50
Wielgomłyn	97,1	15,0	1070	232	135,3	28,5	19
Żytno	143,9	7,4	2002	210	116,7	21,8	20
Powiat tomaszowski	1140,5	339,1	21109	6889	4520,1	37,8	2106
Gminy miejskie: Urban gminas:							
Tomaszów Mazowiecki	163,7	116,3	5362	2942	2586,0	40,0	1557
Gminy wiejskie: Rural gminas:							
Będków	78,0	19,0	928	166	150,4	45,2	13
Budziszewice	38,4	4,1	746	49	53,3	23,8	5
Czerniewice	130,3	27,2	1371	422	148,2	28,8	37
Inowódz	73,6	4,7	1453	108	173,3	44,5	29
Lubochnia	88,3	61,5	1748	1345	234,0	32,6	160
Rokiciny	120,4	34,7	2169	657	235,1	37,9	82
Rzeczyca	119,5	5,1	1184	70	154,0	32,4	10
Tomaszów Mazowiecki	127,0	16,9	3261	301	440,7	41,0	20
Ujazd	107,5	31,7	2077	625	201,7	25,5	170
Żelechlinek	93,8	17,9	810	204	143,4	42,5	23
Miasto na prawach powiatu:							
City with powiat status:							
Piotrków Trybunalski ..	166,9	178,5	6513	3588	2387,2	31,5	2723
PODREGION SIERADZKI SUBREGION	6389,2	1447,6	100137	32906	13719,5	30,3	9125
Powiat łaski	747,2	142,6	11802	3979	1415,4	27,9	800
Gminy miejsko-wiejskie: Urban-rural gminas:							
Łask	221,0	81,3	5062	2646	742,5	26,4	666
w tym miasto	60,5	54,9	2339	2080	565,3	31,5	588
of which city							

^a Łącznie z kolektorami.^a Including collectors.

TABL. 1 (38). WODOCIĄGI I KANALIZACJA W 2014 R. (cd.)

WATER SUPPLY AND SEWAGE SYSTEMS IN 2014 (cont.)

WYSZCZEGÓLNIENIE SPECIFICATION	Sieć rozdzielcza w km Distribution network in km		Przyłącza prowadzące do budynków mieszkalnych w szt. Connections leading to residential buildings in pcs		Zużycie wody z wodociągów w gospodarstwach domowych Consumption of water from water supply systems in households		Ścieki odprowadzone siecią kanalizacyjną ^a w dam ³ Waste water discharged by sewage system ^a in dam ³
	wodociągowa water supply	kanaliza- cyjna ^a sewage ^a	wodociągowe water supply system	kanalizacyjne sewage system	w dam ³ in dam ³	na 1 miesz- kańca w m ³ per capita in m ³	
	stan w dniu 31 XII		as of 31 XII				
PODREGION SIERADZKI (cd.)							
SUBREGION (cont.)							
Powiat łaski (dok.) (cont.)							
Gminy wiejskie: Rural gminas:							
Buczek	116,9	28,2	1253	541	138,7	27,1	45
Sędziejowice	143,1	22,1	2111	477	181,4	28,3	42
Widawa	166,0	11,0	2215	315	226,2	29,8	47
Wodzierady	100,2	-	1161	-	126,6	37,7	-
Powiat pajęczański	820,0	173,7	13917	5268	1620,6	30,9	964
Gminy miejsko-wiejskie: Urban-rural gminas:							
Działoszyń	84,3	58,3	2975	2151	308,1	24,0	562
w tym miasto	22,3	20,8	1188	1157	188,0	30,6	427
of which city							
Pajęczno	111,4	47,0	2514	1324	349,2	29,8	273
w tym miasto	26,7	30,9	1164	1105	236,3	34,7	256
of which city							
Gminy wiejskie: Rural gminas:							
Kielczygłów	64,2	-	1251	-	129,0	30,8	-
Nowa Brzeźnica	109,5	-	1296	-	170,4	36,1	-
Rząśnia	118,5	38,2	1552	842	186,1	38,4	42
Siemkowice	115,8	-	1421	-	192,0	39,7	-
Strzelce Wielkie	113,3	1,2	1438	107	133,6	28,5	13
Sulmierzyce	103,0	29,0	1470	844	152,2	33,6	74
Powiat poddębicki	1012,9	85,5	11900	2234	1482,6	35,4	778
Gminy miejsko-wiejskie: Urban-rural gminas:							
Poddębice	253,9	45,8	3185	1078	583,3	36,7	494
w tym miasto	29,5	34,2	1042	934	317,7	40,9	485
of which city							
Uniejów	148,9	13,3	2613	772	189,0	26,2	139
w tym miasto	16,2	7,1	1139	535	91,2	29,6	135
of which city							
Gminy wiejskie: Rural gminas:							
Dalików	156,1	0,7	1371	11	145,5	37,6	2
Pęczniew	103,0	0,9	1500	10	145,0	41,3	11
Wartkowice	188,5	19,5	1488	260	274,1	43,5	109
Zadzim	162,5	5,3	1743	103	145,7	28,9	23
Powiat sieradzki	1710,6	336,6	23417	6294	3640,7	30,4	2229
Gminy miejskie: Urban gminas:							
Sieradz	122,9	152,5	4140	3450	1199,0	27,8	1661
Gminy miejsko-wiejskie: Urban-rural gminas:							
Błaszki	326,4	17,4	3184	430	418,0	28,0	90
w tym miasto	6,8	9,8	273	273	83,3	37,0	66
of which city							

^a Łącznie z kolektorami.^a Including collectors.

TABL. 1 (38). WODOCIĄGI I KANALIZACJA W 2014 R. (cd.)

WATER SUPPLY AND SEWAGE SYSTEMS IN 2014 (cont.)

WYSZCZEGÓLNIENIE SPECIFICATION	Sieć rozdzielcza w km Distribution network in km		Przyłącza prowadzące do budynków mieszkalnych w szt. Connections leading to residential buildings in pcs		Zużycie wody z wodociągów w gospodarstwach domowych Consumption of water from water supply systems in households		Ścieki odprowa- dzone siecią kanaliza- cyjną w dam ³
	wodociągowa water supply	kanaliza- cyjna ^a sewage ^a	wodociągowe water supply system	kanalizacyjne sewage system	w dam ³ in dam ³	na 1 miesz- kańca w m ³ per capita in m ³	Waste water discharged by sewage system ^a in dam ³
	stan w dniu 31 XII as of 31 XII						
PODREGION SIERADZKI (cd.) SUBREGION (cont.)							
Powiat sieradzki (dok.) (cont.)							
Gminy miejsko-wiejskie (dok.):							
<i>Urban-rural gminas (cont.):</i>							
Warta	247,2	14,9	3575	499	302,2	23,5	118
w tym miasto	19,3	10,4	698	453	50,7	15,2	115
of which city							
Złoczew	119,6	13,0	2138	285	246,3	33,8	144
w tym miasto	29,2	13,0	1158	285	146,6	43,2	144
of which city							
Gminy wiejskie:							
<i>Rural gminas:</i>							
Braszewice	108,7	6,3	1166	104	164,3	36,4	8
Brzeźnio	140,9	3,2	1805	72	335,4	53,2	11
Burzenin	121,6	5,3	1334	179	152,0	27,0	26
Goszczanów	171,5	9,0	1300	168	265,4	46,9	29
Kłonowa	89,9	0,1	762	1	144,4	48,7	-
Sieradz	134,6	110,7	2447	1040	226,3	21,7	96
Wróblew	127,3	4,2	1566	66	187,4	30,8	46
Powiat wieluński.....	1015,5	248,4	17324	5900	2332,0	30,1	1314
Gminy miejsko-wiejskie:							
<i>Urban-rural gminas:</i>							
Wieluń	195,9	116,1	5218	3403	953,8	29,5	904
w tym miasto	90,2	65,1	2772	2259	724,5	30,9	792
of which city							
Gminy wiejskie:							
<i>Rural gminas:</i>							
Biała	88,0	0,7	1283	13	149,1	27,0	2
Czarnożyły	68,8	58,5	1230	883	152,1	33,4	100
Konopnica	92,4	10,8	1192	199	123,8	31,9	37
Mokrsko	91,7	20,7	1453	344	149,6	27,6	84
Osjaków	121,6	12,5	1383	414	186,2	38,8	77
Ostrówek	110,9	6,6	1181	131	157,1	34,5	57
Pątnów	99,7	-	1605	-	177,8	27,3	-
Skomlin	43,6	16,4	955	407	110,0	32,2	40
Wierzchnas	102,9	6,1	1824	106	172,5	26,3	13
Powiat wierszowski	585,7	261,2	10015	4850	1330,9	31,5	817
Gminy miejsko-wiejskie:							
<i>Urban-rural gminas:</i>							
Wierszów	101,9	60,5	2333	1556	452,1	31,5	417
w tym miasto	33,6	27,1	1021	824	343,4	39,3	331
of which city							
Gminy wiejskie:							
<i>Rural gminas:</i>							
Bolesławiec	62,5	65,0	1174	1161	126,0	31,0	82
Czastary	53,6	29,3	1082	399	96,8	24,3	34
Galewice	141,1	38,6	1772	539	191,2	30,9	86
Lututów	91,8	6,0	1353	223	186,0	40,3	49
Łubnice	53,3	55,7	1006	830	144,4	34,8	96
Sokolniki	81,5	6,1	1295	142	134,4	27,5	53

^a Łącznie z kolektorami.^a Including collectors.

TABL. 1 (38). WODOCIĄGI I KANALIZACJA W 2014 R. (cd.)

WATER SUPPLY AND SEWAGE SYSTEMS IN 2014 (cont.)

WYSZCZEGÓLNIENIE SPECIFICATION	Sieć rozdzielcza w km Distribution network in km		Przylączy prowadzące do budynków mieszkalnych w szt. Connections leading to residential buildings in pcs		Zużycie wody z wodociągów w gospodarstwach domowych Consumption of water from water supply systems in households		Ścieki odprowa- dzone siecią kanaliza- cyjną ^a w dam ³ Waste water discharged by sewage system ^a in dam ³
	wodociągowa water supply	kanaliza- cyjna ^a sewage ^a	wodociągowe water supply system	kanalizacyjne sewagesys- tem	w dam ³ in dam ³	na 1 miesz- kańca w m ³ per capita in m ³	
	stan w dniu 31 XII		as of 31 XII				
PODREGION SIERADZKI (dok.) SUBREGION (cont.)							
Powiat zduńskowolski	497,3	199,6	11762	4381	1897,3	28,0	2223
Gminy miejskie: Urban gminas:							
Zduńska Wola	120,6	123,6	4888	3029	1177,5	27,1	1726
Gminy miejsko-wiejskie: Urban-rural gminas:							
Szadek	160,9	12,1	1828	394	241,2	32,6	71
w tym miasto	14,8	8,4	395	186	58,6	28,9	45
of which city							
Gminy wiejskie: Rural gminas:							
Zapolice	83,3	14,9	1470	253	151,2	30,2	48
Zduńska Wola	132,5	49,0	3576	705	327,4	27,3	378
PODREGION SKIERNIEWICKI	4942,7	748,7	65851	18771	13326,6	36,2	10077
SUBREGION							
Powiat kutnowski	1271,4	227,8	16671	5626	3195,6	31,9	4211
Gminy miejskie: Urban gminas:							
Kutno	143,0	122,6	4444	3387	1347,2	29,6	3574
Gminy miejsko-wiejskie: Urban-rural gminas:							
Krośniewice	143,5	17,3	1582	552	262,0	30,0	231
w tym miasto	17,4	13,9	609	531	134,9	29,8	223
of which city							
Żychlin	120,3	25,1	1844	736	334,8	26,9	281
w tym miasto	26,9	15,0	818	505	218,1	25,5	267
of which city							
Gminy wiejskie: Rural gminas:							
Bedno	150,6	-	1384	-	218,7	38,6	-
Dąbrowice	51,0	-	548	-	115,0	59,0	-
Krzyżanów	121,6	0,5	1023	18	233,5	54,1	4
Kutno	192,8	31,6	2540	456	318,6	36,4	48
Łanięta	68,3	18,3	572	272	55,3	22,1	24
Nowe Ostrowy	79,2	8,4	1047	163	86,0	23,8	28
Oporów	91,0	-	660	-	82,0	31,1	-
Strzelce	110,1	4,0	1027	42	142,5	35,2	21
Powiat łęczycki	1054,0	105,9	9613	1817	1907,6	37,1	767
Gminy miejskie: Urban gminas:							
Łęczyca	39,4	31,0	571	528	438,1	29,7	562
Gminy wiejskie: Rural gminas:							
Daszyna	117,5	3,9	879	36	113,1	28,4	18
Góra Świętej Małgorzaty	106,9	23,8	939	350	164,6	36,8	33
Grabów	214,7	21,6	1748	368	215,2	35,1	35
Łęczyca	183,4	-	2058	-	378,3	44,4	-
Piątek	168,3	17,1	1409	348	294,1	47,3	86
Świnice Warckie	120,8	8,2	1065	185	165,4	40,7	30
Witonia	103,0	0,3	944	2	138,8	41,4	3

^a Łącznie z kolektorami.^a Including collectors.

TABL. 1 (38). WODOCIĄGI I KANALIZACJA W 2014 R. (dok.)

WATER SUPPLY AND SEWAGE SYSTEMS IN 2014 (cont.)

WYSZCZEGÓLNIENIE SPECIFICATION	Sieć rozdzielcza w km Distribution network in km		Przyłącza prowadzące do budynków mieszkalnych w szt. Connections leading to residential buildings in pcs		Zużycie wody z wodociągów w gospodarstwach domowych Consumption of water from water supply systems in households		Ścieki odprowadzone siecią kanalizacyjną w dam ³
	wodociągowa water supply	kanalizacyjna ^a sewage ^a	wodociągowe water supply system	kanalizacyjne sewage system	w dam ³ in dam ³	na 1 mieszkańca w m ³ per capita in m ³	Waste water discharged by sewage system in dam ³
	stan w dniu 31 XII		as of 31 XII				
PODREGION SKIERNIEWICKI (dok.) SUBREGION (cont.)							
Powiat łowicki	1101,4	141,4	15874	4013	3608,1	45,0	1621
Gminy miejskie: <i>Urban gminas:</i>							
Łowicz	91,2	85,5	1950	2630	876,0	29,9	1349
Gminy wiejskie: <i>Rural gminas:</i>							
Bielawy	170,5	1,3	1612	28	248,6	44,2	7
Chąśno	76,4	5,4	768	41	199,2	66,7	3
Domaniewice	76,0	9,2	1148	270	255,0	54,9	51
Kiernoza	125,2	5,4	969	251	221,1	62,9	27
Kocierzew Południowy ..	112,4	-	1304	-	227,2	51,9	-
Łowicz	100,0	20,2	2196	565	408,3	53,8	103
Łyszkowice	94,1	14,4	1767	228	238,4	35,2	81
Nieborów	132,0	-	2504	-	474,5	50,4	-
Zduny	123,6	-	1656	-	459,8	77,3	-
Powiat rawski	659,8	88,0	8487	1840	1553,6	31,4	878
Gminy miejskie: <i>Urban gminas:</i>							
Rawa Mazowiecka	51,3	43,2	1518	1007	511,4	28,7	625
Gminy miejsko-wiejskie: <i>Urban-rural gminas:</i>							
Biała Rawska	158,8	21,0	1709	450	272,9	23,7	197
w tym miasto	19,8	20,2	493	443	158,3	49,1	197
of which city							
Gminy wiejskie: <i>Rural gminas:</i>							
Cielądz	105,2	7,0	1069	131	133,4	32,7	33
Rawa Mazowiecka	179,1	13,8	2555	152	449,1	51,9	14
Regnów.....	56,5	-	477	-	80,0	43,5	-
Sadkowice	108,9	3,0	1159	100	106,8	19,0	9
Powiat skierniewicki.....	694,7	49,5	10515	1326	1365,6	35,7	142
Gminy wiejskie: <i>Rural gminas:</i>							
Bolimów	90,6	18,2	1383	515	136,1	33,7	47
Gluchów	90,5	13,2	1528	363	266,8	45,2	33
Godzianów	35,0	-	613	-	150,0	57,5	-
Kowiesy	75,4	-	702	-	78,0	26,1	-
Lipce Reymontowskie ...	45,1	5,3	980	300	145,4	44,2	40
Maków	74,6	-	1725	-	193,1	32,0	-
Nowy Kawęczyn	98,5	7,3	998	101	131,5	39,1	11
Skierniewice	138,8	-	1881	-	176,2	24,1	-
Słupia	46,2	5,5	705	47	88,5	32,8	11
Miasto na prawach powiatu:							
City with powiat status:							
Skierniewice	161,4	136,1	4691	4149	1696,1	34,8	2458

^a Łącznie z kolektorami.^a Including collectors.

TABL. 2 (39). SIEĆ GAZOWA ORAZ ODBIORCY I ZUŻYCIE GAZU Z SIECI W GOSPODARSTWACH DOMOWYCH W 2014 R.

GAS SUPPLY SYSTEM AS WELL AS CONSUMERS AND CONSUMPTION OF GAS FROM GAS SUPPLY SYSTEM IN HOUSEHOLDS IN 2014

WYSZCZEGÓLNIENIE SPECIFICATION	Sieć gazowa w km <i>Distribution network in km</i>	Przyłącza prowa- dzące do budyn- ków w szt. ^a <i>Connections leading to buildings in pcs^a</i>	Odbiorcy gazu z sieci ^b <i>Consumers of gas from gas supply system^b</i>	Zużycie gazu z sieci ^c <i>Consumption of gas from gas supply system^c</i>	
	stan w dniu 31 XII <i>as of 31 XII</i>			w tys. m ³ <i>in thous. m³</i>	na 1 mieszkańca w m ³ <i>per capita in m³</i>
WOJEWÓDZTWO VOIVODSHIP	4265,5	73318	425974	138318,9	55,1
Podregion łódzki Subregion	1281,0	22359	63264	35422,9	91,9
Powiaty: <i>Powiaty:</i>					
brzeziński	0,5	7	7	17,9	0,6
łódzki wschodni	428,1	7682	10154	10766,8	153,8
pabianicki	371,8	6784	29144	11827,7	98,9
zgierski	480,6	7886	23959	12810,5	77,7
Podregion m. Łódź Subregion	1161,2	27494	264927	65983,6	93,1
Miasto na prawach powiatu: <i>City with powiat status:</i>					
Łódź	1161,2	27494	264927	65983,6	93,1
Podregion piotrkowski Subregion	968,5	15468	75596	23399,1	39,4
Powiaty: <i>Powiaty:</i>					
bełchatowski	151,9	3774	18151	3418,9	30,2
opoczyński	170,3	1101	4175	1039,7	13,3
piotrkowski	152,5	1157	1349	1249,3	13,6
radomszczański	151,8	2999	11017	4216,8	36,3
tomaszowski	188,8	3149	18319	5814,5	48,7
Miasto na prawach powiatu: <i>City with powiat status:</i>					
Piotrków Trybunalski	153,2	3288	22585	7659,9	101,1
Podregion sieradzki Subregion	403,9	2667	2365	3223,7	7,1
Powiaty: <i>Powiaty:</i>					
łaski	38,5	259	288	367,5	7,3
pajęczański	47,3	171	154	171	3,3
podębicki	79,5	745	650	746,2	17,8
sieradzki	61,1	572	469	848,2	7,1
wieluński	108,2	322	271	346	4,5
wieruszowski	28,0	299	299	362,6	8,6
zduńskowolski	41,3	299	234	382,2	5,6
Podregion skierniewicki Subregion	450,8	5330	19822	10289,6	27,9
Powiaty: <i>Powiaty:</i>					
kutnowski	100,4	1373	1495	2168,9	21,6
łęczycki	68,9	448	503	796,2	15,5
łowicki	45,7	534	417	1043	13,0
rawski	60,7	744	4568	1592,4	32,2
skierniewicki	41,3	4	3	2,5	0,1
Miasto na prawach powiatu: <i>City with powiat status:</i>					
Skierniewice	133,8	2227	12836	4686,6	96,2

a Łącznie z przyłączami prowadzącymi do budynków niemieszkalnych. b Łącznie z korzystającymi z gazomierzy zbiorczych. c W jednostkach naturalnych, według których następuje rozliczenie z odbiorcami.

a Including with connections leading to non-residential buildings. b Including gas consumers using collective gas-meters. c Consumption of gas in natural units on the basis of which settlements with clients occur.

TABL. 3 (40). ODBIORCY ORAZ ZUŻYCIĘ ENERGII ELEKTRYCZNEJ W GOSPODARSTWACH DOMOWYCH^a W 2014 R.
 CONSUMERS AND CONSUMPTION OF ELECTRICITY IN HOUSEHOLDS^a IN 2014

WYSZCZEGÓLNIENIE SPECIFICATION	Odbiorcy energii elektrycznej ^b Consumers of electricity ^b	Zużycie energii elektrycznej Consumption of electricity		
		w GW·h in GW·h	na 1 mieszkańca per capita	na 1 odbiorcę ^c per consumer ^c
			w kWh	in kWh
WOJEWÓDZTWO VOIVODSHIP	991083	1888,0	752,6	1904,9
Podregion łódzki Subregion	158461	363,4	942,9	2293,4
Powiaty:				
Powiats:				
brzeziński	11847	24,2	781,5	2039,1
łódzki wschodni	27426	70,2	1002,9	2559,5
pabianicki	52135	108,1	903,8	2073,3
zgierski	67053	161,0	976,1	2400,6
Podregion m. Łódź Subregion	326649	566,6	799,7	1734,6
Miasto na prawach powiatu:				
City with powiat status:				
Łódź	326649	566,6	799,7	1734,6
Podregion piotrkowski Subregion	213904	373,3	628,5	1745,1
Powiaty:				
Powiats:				
bełchatowski	37941	68,3	603,5	1800,1
opoczyński	25504	39,6	507,8	1551,4
piotrkowski	31857	67,4	736,0	2115,4
radomszczański	41814	70,5	607,5	1685,9
tomaszowski	45486	80,0	669,4	1758,6
Miasto na prawach powiatu:				
City with powiat status:				
Piotrków Trybunalski	31302	47,5	627,7	1518,7
Podregion sieradzki Subregion	158203	312,8	691,6	1977,5
Powiaty:				
Powiats:				
łaski	20646	39,2	772,8	1896,5
pajęczański	17317	33,3	635,5	1922,7
podębicki	16121	32,5	775,8	2013,4
sieradzki	39562	85,6	714,6	2164,7
wieluński	26499	49,3	635,4	1859,3
wieruszowski	13211	28,8	681,1	2177,1
zduńskowolski	24847	44,3	652,6	1781,7
Podregion skierniewicki Subregion	133866	271,8	738,1	2030,5
Powiaty:				
Powiats:				
kutnowski	37741	69,2	690,6	1833,4
łęczycki	17337	43,2	839,0	2490,7
łowicki	28641	63,8	795,5	2226,0
rawski	17538	34,8	703,1	1984,5
skierniewicki	12957	28,9	754,8	2228,1
Miasto na prawach powiatu:				
City with powiat status:				
Skierniewice	19652	32,0	657,4	1628,9

^a Łącznie z gospodarstwami domowymi, których głównym źródłem utrzymania jest dochód z użytkowanego gospodarstwa indywidualnego w rolnictwie. ^b Stan w dniu 31 XII. ^c Do przeliczeń przyjęto liczbę odbiorców według stanu w dniu 31 XII.

Źródło: dane Ministerstwa Gospodarki.

^a Including households, in which the main source of maintenance is income from a private farm in agricultural. ^b As of 31 XII. ^c The number of consumers as of 31 XII was used in calculations.

Source: data of the Ministry of Economy.

TABL. 4 (41). ODPADY KOMUNALNE ZMIESZANE, NIECZYSTOŚCI CIEKLE I SKŁADOWISKA W 2014 R.
MIXED MUNICIPAL WASTE, LIQUID WASTE AND LANDFILL SITES IN 2014

WYSZCZEGÓLNIENIE SPECIFICATION	Zebrane odpady komunalne zmieszane ^{ab} <i>Mixed municipal waste collected^{ab}</i>			Nieczystości ciekłe wywiezione ^{ac} <i>Liquid waste^{ac} removed</i>		Czynne składowiska kontrolowane (stan w dniu 31 XII) <i>Controlled landfill sites in operation (as of 31 XII)</i>	
	ogółem <i>total</i>	w tym z gospodarstw domowych <i>of which from households</i>	ogółem <i>total</i>	w tym z gospo- darstw domowych <i>of which from house- holds</i>			
	w tys. t <i>in thous. t</i>	na 1 mies- kańca w kg <i>per capita in kg</i>	w dam ³ <i>in dam³</i>	liczba <i>number</i>	powierz- chnia w ha <i>area in ha</i>		
WOJEWÓDZTWO	474,7	395,7	157,8	1457,7	966,6	19	123,5
VOIVODSHIP							
Podregion łódzki	84,3	65,4	169,7	620,6	434,4	2	6,1
Subregion							
Powiaty:							
Powiats:							
brzeziński.....	5,8	4,5	145,8	50,9	36,6	1	3,1
łódzki wschodni	11,6	7,8	111,3	208,7	157,4	-	-
pabianicki.....	26,8	21,6	180,7	88,4	60,5	-	-
zgierski.....	39,9	31,5	191,1	272,7	180,0	1	3,0
Podregion m. Łódź	166,9	150,9	213,0	185,3	147,2	-	-
Subregion							
Miasto na prawach powiatu:							
City with powiat status:							
Łódź	166,9	150,9	213,0	185,3	147,2	-	-
Podregion piotrkowski	84,1	66,5	112,0	288,7	177,2	7	56,0
Subregion							
Powiaty:							
Powiats:							
bełchatowski	21,2	15,5	136,7	23,9	15,3	1	5,6
opoczyński	3,3	2,5	32,7	12,9	9,0	2	9,9
piotrkowski	9,3	7,2	79,1	89,7	49,5	1	7,5
radomszczański	21,5	17,8	153,0	45,1	33,8	2	28,2
tomaszowski	18,2	13,9	116,6	106,9	62,2	1	4,8
Miasto na prawach powiatu:							
City with powiat status:							
Piotrków Trybunalski	10,7	9,5	126,0	10,3	7,3	-	-
Podregion sieradzki	69,5	57,3	126,7	235,8	131,8	4	23,2
Subregion							
Powiaty:							
Powiats:							
łaski	7,6	6,0	118,9	37,8	24,3	-	-
pajęczański	8,1	7,0	133,6	32,8	20,9	1	3,3
poddębicki	6,6	5,5	131,0	39,7	20,2	-	-
sieradzki.....	17,9	14,1	118,1	49,5	31,2	-	-
wieluński	10,1	8,0	103,4	42,2	11,6	1	5,9
wieruszowski	6,1	4,6	110,0	14,6	8,5	1	3,6
zduńskowolski	13,1	12,0	176,6	19,4	15,1	1	10,4
Podregion skierniewicki ..	69,8	55,6	151,1	127,3	76,0	6	38,2
Subregion							
Powiaty:							
Powiats:							
kutnowski	21,4	17,7	176,2	51,0	31,5	3	17,5
łęczycki	7,6	6,8	132,0	11,7	7,4	1	0,6
łowicki	14,5	10,7	133,6	23,0	8,9	1	19,1
rawski	9,3	7,5	150,5	10,9	6,2	1	1,0
skierniewicki	3,3	2,7	69,6	25,1	17,4	-	-
Miasto na prawach powiatu:							
City with powiat status:							
Skierniewice	13,8	10,4	212,7	5,6	4,7	-	-

a Dane szacunkowe. b Dane nie obejmują odpadów komunalnych zebranych selektywnie. c Gromadzone przejściowo w zbiornikach bez-odpływowych.

a Estimated data. b Data do not include municipal waste collected separately. c Collected temporarily in cesspools.

TABL. 5 (42). ZASOBY MIESZKANIOWE^a W 2014 R.

Stan w dniu 31 XII

DWELLING STOCKS^a IN 2014

As of 31 XII

WYSZCZEGÓLNIENIE SPECIFICATION	Mieszkania Dwellings	Izby Rooms	Powierzchnia użytkowa mieszkań w tys. m ² Useful floor area of dwellings in thous. m ²	Przeciętna Average				
				liczba izb w mieszkaniu number of rooms in a dwelling	liczba osób ^b na number of persons ^b		powierzchnia użytkowa w m ² useful floor area in m ²	
					1 mieszkanie per dwelling	1 izbę per room	1 mieszkania per dwelling	na 1 osobę per person
WOJEWÓDZTWO VOIVODSHIP	997770	3579563	68239,7	3,59	2,51	0,70	68,4	27,3
miasta urban areas	696563	2331917	41156,7	3,35	2,27	0,68	59,1	26,0
wieś rural areas	301207	1247646	27083,1	4,14	3,06	0,74	89,9	29,4
PODREGION ŁÓDZKI ... SUBREGION	149967	556696	11083,6	3,71	2,57	0,69	73,9	28,7
Powiat brzeziński	11211	43018	894,1	3,84	2,76	0,72	79,8	28,9
Gminy miejskie: Urban gminas:								
Brzeziny	4571	16828	330,4	3,68	2,75	0,75	72,3	26,3
Gminy wiejskie: Rural gminas:								
Brzeziny	1949	7809	179,6	4,01	2,86	0,71	92,2	32,2
Dmosin	1718	6590	140,2	3,84	2,64	0,69	81,6	30,9
Jeżów	1281	4870	102,1	3,80	2,71	0,71	79,7	29,4
Rogów	1692	6921	141,9	4,09	2,83	0,69	83,8	29,6
Powiat łódzki wschodni	23780	101755	2244,8	4,28	2,95	0,69	94,4	32,0
Gminy miejsko-wiejskie: Urban-rural gminas:								
Koluszki	8368	34122	669,5	4,08	2,83	0,69	80,0	28,3
w tym miasto of which city	4682	18909	348,8	4,04	2,86	0,71	74,5	26,1
Rzgów	3452	16120	392,8	4,67	2,88	0,62	113,8	39,5
w tym miasto of which city	1197	5595	129,5	4,67	2,83	0,61	108,2	38,2
Tuszyn	4547	18284	408,8	4,02	2,69	0,67	89,9	33,4
w tym miasto of which city	2879	11119	238,3	3,86	2,54	0,66	82,8	32,6
Gminy wiejskie: Rural gminas:								
Andrespol	3799	16375	365,9	4,31	3,51	0,81	96,3	27,4
Brójce	2098	9537	217,9	4,55	3,01	0,66	103,9	34,5
Nowosolna	1516	7317	189,8	4,83	3,06	0,63	125,2	41,0
Powiat pabianicki	50191	176797	3363,1	3,52	2,38	0,68	67,0	28,1
Gminy miejskie: Urban gminas:								
Konstantynów Łódzki	6991	26169	503,9	3,74	2,55	0,68	72,1	28,2
Pabianice	30936	99570	1717,6	3,22	2,17	0,67	55,5	25,6
Gminy wiejskie: Rural gminas:								
Diutów	1787	6601	142,7	3,69	2,50	0,68	79,9	31,9
Dobroń	2578	11307	256,7	4,39	2,90	0,66	99,6	34,4
Ksawerów	2542	11161	246,0	4,39	3,02	0,69	96,8	32,1
Lutomiersk	3176	12532	281,9	3,95	2,53	0,64	88,8	35,1
Pabianice	2181	9457	214,2	4,34	3,15	0,73	98,2	31,2

^a Na podstawie bilansu zasobów mieszkaniowych. ^b Patrz uwagi ogólne do Rocznika, ust. 9.^a Based on balance of dwelling stocks. ^b See general notes to the Yearbook, item 9.

TABL. 5 (42). ZASOBY MIESZKANIOWE ^a W 2014 R. (cd.)

Stan w dniu 31 XII

DWELLING STOCKS ^a IN 2014 (cont.)

As of 31 XII

WYSZCZEGÓLNIENIE SPECIFICATION	Mieszkania Dwellings	Izby Rooms	Powierzchnia użytkowa mieszkań w tys. m ² Useful floor area of dwellings in thous. m ²	Przeciętna Average				
				liczba izb w mieszkaniu number of rooms in a dwelling	liczba osób ^b na number of persons ^b		powierzchnia użytkowa w m ² useful floor area in m ²	
					1 mieszkanie per dwelling	1 izbę per room	1 mieszkania per dwelling	na 1 osobę per person
PODREGION ŁÓDZKI (dok.) SUBREGION (cont.)								
Powiat zgierski	64785	235126	4581,5	3,63	2,55	0,70	70,7	27,8
Gminy miejskie: Urban gminas:								
Główno	5381	20429	385,6	3,80	2,74	0,72	71,7	26,1
Ozorków	7765	26000	441,3	3,35	2,58	0,77	56,8	22,0
Zgierz	23507	80663	1451,4	3,43	2,44	0,71	61,7	25,3
Gminy miejsko-wiejskie: Urban-rural gminas:								
Aleksandrów Łódzki ...	11823	43471	884,3	3,68	2,56	0,70	74,8	29,2
w tym miasto	8710	30006	545,4	3,45	2,44	0,71	62,6	25,7
of which city								
Stryków	4625	18043	393,9	3,90	2,68	0,69	85,2	31,7
w tym miasto	1388	5006	97,1	3,61	2,55	0,71	70,0	27,5
of which city								
Gminy wiejskie: Rural gminas:								
Główno	1524	6093	134,3	4,00	3,19	0,80	88,1	27,7
Ozorków	2373	9900	220,3	4,17	2,91	0,70	92,8	31,8
Parzęczew	1992	7419	152,8	3,72	2,50	0,67	76,7	30,6
Zgierz	5795	23108	517,5	3,99	2,30	0,58	89,3	38,9
PODREGION M. ŁÓDŹ .. SUBREGION	349865	1076591	18829,7	3,08	2,02	0,66	53,8	26,7
Miasto na prawach powiatu: City with powiat status:								
Łódź	349865	1076591	18829,7	3,08	2,02	0,66	53,8	26,7
PODREGION PIOTRKOWSKI	214850	825807	16083,0	3,84	2,76	0,72	74,9	27,1
SUBREGION								
Powiat bełchatowski ...	40023	161649	3133,2	4,04	2,83	0,70	78,3	27,7
Gminy miejskie: Urban gminas:								
Bełchatów	21213	84623	1507,9	3,99	2,80	0,70	71,1	25,4
Gminy miejsko-wiejskie: Urban-rural gminas:								
Zelów	5828	21240	416,1	3,64	2,60	0,71	71,4	27,5
w tym miasto	3066	11063	210,5	3,61	2,54	0,70	68,7	27,0
of which city								
Gminy wiejskie: Rural gminas:								
Bełchatów	3567	16025	353,3	4,49	2,99	0,67	99,0	33,1
Drużbice	1824	7322	159,6	4,01	2,82	0,70	87,5	31,1
Kleszczów	1536	7275	163,9	4,74	3,48	0,74	106,7	30,6
Kluki	1507	6344	132,7	4,21	2,86	0,68	88,0	30,8
Rusiec	1814	7397	159,1	4,08	2,87	0,70	87,7	30,6
Szczerców	2734	11423	240,7	4,18	2,97	0,71	88,1	29,6

^a Na podstawie bilansu zasobów mieszkaniowych. ^b Patrz uwagi ogólne do Rocznika, ust. 9.^a Based on balance of dwelling stocks. ^b See general notes to the Yearbook, item 9.

TABL. 5 (42). ZASOBY MIESZKANIOWE^a W 2014 R. (cd.)

Stan w dniu 31 XII

DWELLING STOCKS^a IN 2014 (cont.)

As of 31 XII

WYSZCZEGÓLNIENIE SPECIFICATION	Mieszkania Dwellings	Izby Rooms	Powierzchnia użytkowa mieszkań w tys. m ² Useful floor area of dwellings in thous. m ²	Przeciętna Average				
				liczba izb w mieszkaniu number of rooms in a dwelling	liczba osób ^b na number of persons ^b		powierzchnia użytkowa w m ² useful floor area in m ²	
					1 mieszkanie per dwelling	1 izbę per room	1 mieszkania per dwelling	na 1 osobę per person
PODREGION PIOTRKOWSKI (cd.) SUBREGION (cont.)								
Powiat opoczyński	25906	100393	2032,1	3,88	3,00	0,77	78,4	26,1
Gminy miejsko-wiejskie:								
Urban-rural gminas:								
Drzewica	3407	13203	265,9	3,88	3,16	0,82	78,0	24,7
w tym miasto	1348	5213	95,6	3,87	2,96	0,76	71,0	24,0
of which city								
Opoczno	11474	44894	849,8	3,91	3,05	0,78	74,1	24,3
w tym miasto	7850	29805	521,9	3,80	2,80	0,74	66,5	23,8
of which city								
Gminy wiejskie:								
Rural gminas:								
Białaczów	2286	8117	173,0	3,55	2,58	0,73	75,7	29,3
Mniszków	1674	6639	146,0	3,97	2,81	0,71	87,2	31,1
Paradyż	1365	5506	119,0	4,03	3,27	0,81	87,2	26,6
Poświętne	1071	4209	93,2	3,93	3,05	0,78	87,0	28,5
Ślawno	2209	8921	193,4	4,04	3,43	0,85	87,6	25,5
Żarnów	2420	8904	191,8	3,68	2,52	0,68	79,2	31,5
Powiat piotrkowski	29723	125390	2615,3	4,22	3,08	0,73	88,0	28,6
Gminy miejsko-wiejskie:								
Urban-rural gminas:								
Sulejów	5343	22800	467,4	4,27	3,05	0,72	87,5	28,7
w tym miasto	2149	8928	176,4	4,15	2,96	0,71	82,1	27,7
of which city								
Wolbórz	2542	10695	224,3	4,21	3,06	0,73	88,2	28,9
w tym miasto	768	3493	73,0	4,55	3,08	0,68	95,1	30,9
of which city								
Gminy wiejskie:								
Rural gminas:								
Aleksandrów	1833	6996	141,7	3,82	2,39	0,63	77,3	32,3
Czarnocin	1275	5925	123,4	4,65	3,20	0,69	96,8	30,3
Gorzkowice	3058	12403	251,0	4,06	2,81	0,69	82,1	29,2
Grabica	1931	8288	185,9	4,29	3,18	0,74	96,3	30,3
Łęki Szlacheckie	1311	4964	103,5	3,79	2,75	0,73	78,9	28,7
Moszczenica	4042	16936	357,8	4,19	3,20	0,76	88,5	27,7
Ręczno	1199	4880	105,0	4,07	2,98	0,73	87,6	29,4
Rozprza	3677	15937	322,7	4,33	3,34	0,77	87,8	26,3
Wola Krzysztoporska	3512	15566	332,5	4,43	3,39	0,76	94,7	28,0
Powiat radomskiego	42753	162073	3237,9	3,79	2,71	0,71	75,7	28,0
Gminy miejskie:								
Urban gminas:								
Radomsko	18589	68490	1255,8	3,68	2,55	0,69	67,6	26,5
Gminy miejsko-wiejskie:								
Urban-rural gminas:								
Kamieńsk	2166	8738	174,3	4,03	2,82	0,70	80,5	28,5
w tym miasto	1016	4440	90,4	4,37	2,83	0,65	89,0	31,4
of which city								
Przedbórz	2841	10675	215,3	3,76	2,59	0,69	75,8	29,2
w tym miasto	1499	5767	108,2	3,85	2,47	0,64	72,2	29,3
of which city								

^a Na podstawie bilansu zasobów mieszkaniowych. ^b Patrz uwagi ogólne do Rocznika, ust. 9.^a Based on balance of dwelling stocks. ^b See general notes to the Yearbook, item 9.

TABL. 5 (42). ZASOBY MIESZKANIOWE^a W 2014 R. (cd.)

Stan w dniu 31 XII

DWELLING STOCKS^a IN 2014 (cont.)

As of 31 XII

WYSZCZEGÓLNIENIE SPECIFICATION	Mieszkania Dwellings	Izby Rooms	Powierzchnia użytkowa mieszkań w tys. m ² Useful floor area of dwellings in thous. m ²	Przeciętna Average				
				liczba izb w mieszkaniu number of rooms in a dwelling	liczba osób ^b na number of persons ^b		powierzchnia użytkowa w m ² useful floor area in m ²	
					1 mieszkanie per dwelling	1 izbę per room	1 mieszkania per dwelling	na 1 osobę per person
PODREGION PIOTRKOWSKI (dok.) SUBREGION (cont.)								
Powiat radomsczański (dok.) (cont.)								
Gminy wiejskie: Rural gminas:								
Dobryszycze	1447	5930	130,9	4,10	3,04	0,74	90,5	29,8
Gidle	2512	8933	185,4	3,56	2,50	0,70	73,8	29,5
Gomunice	2215	8441	167,9	3,81	2,69	0,70	75,8	28,2
Kobiele Wielkie	1449	5899	130,3	4,07	3,09	0,76	89,9	29,1
Kodrąb	1519	5957	129,0	3,92	3,06	0,78	84,9	27,7
Lgota Wielka	1294	5785	125,8	4,47	3,37	0,75	97,2	28,9
Ładzice	1499	5983	132,6	3,99	3,24	0,81	88,5	27,3
Masłowice	1504	5650	121,9	3,76	2,86	0,76	81,0	28,4
Radomsko	1857	7697	164,9	4,14	3,03	0,73	88,8	29,3
Wielgomłyn	1633	6223	141,9	3,81	2,90	0,76	86,9	30,0
Żytno	2228	7672	161,8	3,44	2,39	0,70	72,6	30,3
Powiat tomaszowski	45287	167195	3159,9	3,69	2,63	0,71	69,8	26,5
Gminy miejskie: Urban gminas:								
Tomaszów								
Mazowiecki	26689	91609	1580,8	3,43	2,42	0,70	59,2	24,5
Gminy wiejskie: Rural gminas:								
Będków	1074	4815	106,4	4,48	3,11	0,69	99,1	31,8
Budziszewice	777	3086	63,7	3,97	2,86	0,72	81,9	28,7
Czerniewice	1582	6119	128,6	3,87	3,27	0,84	81,3	24,9
Inowódz	1629	6221	129,0	3,82	2,38	0,62	79,2	33,3
Lubochnia	2496	9903	195,3	3,97	2,88	0,73	78,2	27,1
Rokiciny	2090	9177	194,8	4,39	2,96	0,67	93,2	31,5
Rzeczyca	1413	5441	118,5	3,85	3,35	0,87	83,8	25,1
Tomaszów								
Mazowiecki	3454	15784	339,5	4,57	3,12	0,68	98,3	31,5
Ujazd	2782	10602	209,0	3,81	2,84	0,75	75,1	26,4
Żelechlinek	1301	4438	94,4	3,41	2,59	0,76	72,6	28,0
Miasto na prawach powiatu: City with powiat status: Piotrków								
Trybunalski	31158	109107	1904,6	3,50	2,43	0,69	61,1	25,2
PODREGION SIERADZKI	152951	618184	12423,4	4,04	2,95	0,73	81,2	27,5
SUBREGION								
Powiat łaski	19074	73937	1470,6	3,88	2,65	0,68	77,1	29,1
Gminy miejsko-wiejskie: Urban-rural gminas:								
Łask	10956	41554	786,8	3,79	2,56	0,68	71,8	28,0
w tym miasto	7468	27259	477,4	3,65	2,40	0,66	63,9	26,7
of which city								

^a Na podstawie bilansu zasobów mieszkaniowych. ^b Patrz uwagi ogólne do Rocznika, ust. 9.^a Based on balance of dwelling stocks. ^b See general notes to the Yearbook, item 9.

TABL. 5 (42). ZASOBY MIESZKANIOWE ^a W 2014 R. (cd.)

Stan w dniu 31 XII

DWELLING STOCKS ^a IN 2014 (cont.)

As of 31 XII

WYSZCZEGÓLNIENIE SPECIFICATION	Mieszkania Dwellings	Izby Rooms	Powierzchnia użytkowa mieszkań w tys. m ² Useful floor area of dwellings in thous. m ²	Przeciętna Average				
				liczba izb w mieszkaniu number of rooms in a dwelling	liczba osób ^b na number of persons ^b		powierzchnia użytkowa w m ² useful floor area in m ²	
					1 mieszkanie per dwelling	1 izbę per room	1 mieszkania per dwelling	na 1 osobę per person
PODREGION SIERADZKI (cd.) SUBREGION (cont.)								
Powiat łaski (dok.) (cont.)								
Gminy wiejskie: <i>Rural gminas:</i>								
Buczek	1725	6814	143,4	3,95	2,96	0,75	83,2	28,1
Sędziejowice	2317	9492	200,7	4,10	2,77	0,68	86,6	31,3
Widawa	2825	11242	232,5	3,98	2,67	0,67	82,3	30,8
Wodzierady	1251	4835	107,0	3,86	2,70	0,70	85,6	31,7
Powiat pajęczański	16797	71658	1431,9	4,27	3,11	0,73	85,2	27,4
Gminy miejsko-wiejskie: <i>Urban-rural gminas:</i>								
Działoszyn	3884	17069	332,7	4,39	3,30	0,75	85,6	25,9
w tym miasto	2079	8901	163,0	4,28	2,96	0,69	78,4	26,5
<i>of which city</i>								
Pajęczno	3902	16556	316,2	4,24	3,00	0,71	81,0	27,0
w tym miasto	2420	10089	187,4	4,17	2,81	0,67	77,4	27,6
<i>of which city</i>								
Gminy wiejskie: <i>Rural gminas:</i>								
Kielczygłów	1249	5676	124,0	4,54	3,34	0,73	99,3	29,7
Nowa Brzeźnica	1707	6580	133,6	3,85	2,76	0,72	78,3	28,4
Rząśnia	1441	6392	134,0	4,44	3,34	0,75	93,0	27,8
Siemkowice	1432	6163	131,8	4,30	3,39	0,79	92,1	27,2
Strzelce Wielkie	1581	6428	129,3	4,07	2,97	0,73	81,8	27,5
Sulmierzyce	1601	6794	130,4	4,24	2,81	0,66	81,4	29,0
Powiat poddębicki	15296	59740	1240,3	3,91	2,73	0,70	81,1	29,7
Gminy miejsko-wiejskie: <i>Urban-rural gminas:</i>								
Poddębice	5675	21875	434,5	3,85	2,80	0,73	76,6	27,3
w tym miasto	2987	11160	202,5	3,74	2,60	0,70	67,8	26,1
<i>of which city</i>								
Uniejów	2822	10844	219,5	3,84	2,55	0,66	77,8	30,6
w tym miasto	1266	4940	95,4	3,90	2,41	0,62	75,3	31,3
<i>of which city</i>								
Gminy wiejskie: <i>Rural gminas:</i>								
Dalików	1433	5631	121,0	3,93	2,68	0,68	84,4	31,5
Pęczniew	1501	6235	134,1	4,15	2,35	0,56	89,3	38,1
Wartkowice	1983	7887	169,1	3,98	3,17	0,80	85,3	26,9
Zadzim	1882	7268	162,2	3,86	2,68	0,69	86,2	32,2
Powiat sieradzki	39133	155725	3145,2	3,98	3,06	0,77	80,4	26,3
Gminy miejskie: <i>Urban gminas:</i>								
Sieradz	15979	60771	1060,1	3,80	2,70	0,71	66,3	24,6
Gminy miejsko-wiejskie: <i>Urban-rural gminas:</i>								
Błaszki	4470	17892	401,5	4,00	3,33	0,83	89,8	27,0
w tym miasto	807	2742	51,4	3,40	2,78	0,82	63,7	22,9
<i>of which city</i>								

^a Na podstawie bilansu zasobów mieszkaniowych. ^b Patrz uwagi ogólne do Rocznika, ust. 9.^a Based on balance of dwelling stocks. ^b See general notes to the Yearbook, item 9.

TABL. 5 (42). ZASOBY MIESZKANIOWE^a W 2014 R. (cd.)

Stan w dniu 31 XII

DWELLING STOCKS^a IN 2014 (cont.)

As of 31 XII

WYSZCZEGÓLNIENIE SPECIFICATION	Mieszkania Dwellings	Izby Rooms	Powierzchnia użytkowa mieszkań w tys. m ² Useful floor area of dwellings in thous. m ²	Przeciętna Average				
				liczba izb w mieszkaniu number of rooms in a dwelling	liczba osób ^b na number of persons ^b		powierzchnia użytkowa w m ² useful floor area in m ²	
					1 mieszkanie per dwelling	1 izbę per room	1 mieszkania per dwelling	na 1 osobę per person
PODREGION SIERADZKI (cd.) SUBREGION (cont.)								
Powiat sieradzki (dok.) (cont.)								
Gminy miejsko-wiejskie (dok.): Urban-rural gminas (cont.):								
Warta	4093	16064	339,3	3,92	3,15	0,80	82,9	26,3
w tym miasto	1217	4464	82,1	3,67	2,74	0,75	67,5	24,6
of which city								
Złoczew	2218	9071	179,6	4,09	3,27	0,80	81,0	24,8
w tym miasto	1165	4642	89,2	3,98	2,90	0,73	76,6	26,4
of which city								
Gminy wiejskie: Rural gminas:								
Braszewice	1194	5069	116,7	4,25	3,79	0,89	97,8	25,8
Brzeźnio	1891	7972	178,4	4,22	3,35	0,80	94,4	28,2
Burzenin	1880	7441	146,6	3,96	2,98	0,75	78,0	26,2
Goszczanów	1591	6587	160,4	4,14	3,54	0,85	100,8	28,5
Klonowa	924	3885	87,0	4,20	3,21	0,76	94,1	29,4
Sieradz	3030	12970	293,5	4,28	3,43	0,80	96,9	28,3
Wróblew	1863	8003	182,0	4,30	3,28	0,76	97,7	29,8
Powiat wieluński	25138	106405	2165,2	4,23	3,08	0,73	86,1	27,9
Gminy miejsko-wiejskie: Urban-rural gminas:								
Wieluń	11720	46368	871,3	3,96	2,75	0,69	74,3	27,1
w tym miasto	9142	34415	602,0	3,76	2,55	0,68	65,8	25,8
of which city								
Gminy wiejskie: Rural gminas:								
Biała	1496	7129	158,9	4,77	3,69	0,77	106,2	28,8
Czarnozylły	1342	5888	127,6	4,39	3,40	0,78	95,1	27,9
Konopnica	1430	6009	128,0	4,20	2,73	0,65	89,5	32,7
Mokrsko	1615	7275	152,7	4,50	3,38	0,75	94,5	27,9
Osjaków	1533	6501	140,2	4,24	3,14	0,74	91,5	29,2
Ostrówek	1431	6216	126,7	4,34	3,17	0,73	88,5	27,9
Pątnów	1688	7924	176,5	4,69	3,87	0,83	104,6	27,0
Skomlin	944	4304	91,9	4,56	3,60	0,79	97,4	27,1
Wierzchlas	1939	8791	191,4	4,53	3,39	0,75	98,7	29,1
Powiat wierszowski ...	13259	60077	1254,0	4,53	3,18	0,70	94,6	29,7
Gminy miejsko-wiejskie: Urban-rural gminas:								
Wieruszów	4745	20707	404,3	4,36	3,01	0,69	85,2	28,3
w tym miasto	3144	13035	239,6	4,15	2,75	0,66	76,2	27,7
of which city								
Gminy wiejskie: Rural gminas:								
Bolesławiec	1306	6002	129,0	4,60	3,12	0,68	98,8	31,7
Czastary	1245	5716	115,8	4,59	3,18	0,69	93,0	29,3
Galewice	1826	8534	185,0	4,67	3,42	0,73	101,3	29,6
Lututów	1534	6522	137,8	4,25	3,03	0,71	89,8	29,7
Łubnice	1087	5375	121,8	4,94	3,80	0,77	112,0	29,5
Sokolniki	1516	7221	160,3	4,76	3,21	0,67	105,7	32,9

a Na podstawie bilansu zasobów mieszkaniowych. b Patrz uwagi ogólne do Rocznika, ust. 9.

a Based on balance of dwelling stocks. b See general notes to the Yearbook, item 9.

TABL. 5 (42). ZASOBY MIESZKANIOWE ^a W 2014 R. (cd.)

Stan w dniu 31 XII

DWELLING STOCKS ^a IN 2014 (cont.)

As of 31 XII

WYSZCZEGÓLNIENIE SPECIFICATION	Mieszkania Dwellings	Izby Rooms	Powierzchnia użytkowa mieszkań w tys. m ² Useful floor area of dwellings in thous. m ²	Przeciętna Average				
				liczba izb w mieszkaniu number of rooms in a dwelling	liczba osób ^b na number of persons ^b		powierzchnia użytkowa w m ² useful floor area in m ²	
					1 mieszkanie per dwelling	1 izbę per room	1 mieszkania per dwelling	na 1 osobę per person
PODREGION SIERADZKI (dok.) SUBREGION (cont.)								
Powiat zduńskowski	24254	90642	1716,1	3,74	2,79	0,75	70,8	25,3
Gminy miejskie:								
Urban gminas:								
Zduńska Wola	16455	59304	1053,2	3,60	2,63	0,73	64,0	24,3
Gminy miejsko-wiejskie:								
Urban-rural gminas:								
Szadek	2449	9532	204,5	3,89	3,03	0,78	83,5	27,6
w tym miasto	757	2840	55,5	3,75	2,67	0,71	73,4	27,4
of which city								
Gminy wiejskie:								
Rural gminas:								
Zapolice	1657	6719	143,2	4,05	3,03	0,75	86,4	28,5
Zduńska Wola	3693	15087	315,3	4,09	3,25	0,80	85,4	26,3
PODREGION SKIERNIEWICKI	130137	502285	9820,0	3,86	2,82	0,73	75,5	26,7
SUBREGION								
Powiat kutnowski	37530	134870	2454,5	3,59	2,66	0,74	65,4	24,6
Gminy miejskie:								
Urban gminas:								
Kutno	18786	66563	1082,0	3,54	2,42	0,68	57,6	23,8
Gminy miejsko-wiejskie:								
Urban-rural gminas:								
Krośniewice	2887	10256	192,0	3,55	3,02	0,85	66,5	22,0
w tym miasto	1642	5630	96,8	3,43	2,74	0,80	59,0	21,5
of which city								
Żychlin	4992	16727	289,9	3,35	2,49	0,74	58,1	23,3
w tym miasto	3635	11620	187,3	3,20	2,35	0,73	51,5	21,9
of which city								
Gminy wiejskie:								
Rural gminas:								
Bedno	1841	7331	162,5	3,98	3,07	0,77	88,3	28,8
Dąbrowice	605	2299	47,6	3,80	3,21	0,85	78,6	24,5
Krzyżanów	1397	5289	118,2	3,79	3,07	0,81	84,6	27,5
Kutno	2804	11163	240,5	3,98	3,13	0,79	85,8	27,4
Łanięta	761	2588	51,8	3,40	3,27	0,96	68,0	20,8
Nowe Ostrowy	1319	4323	84,2	3,28	2,72	0,83	63,8	23,5
Oporów	855	3374	81,5	3,95	3,09	0,78	95,4	30,9
Strzelce	1283	4957	104,2	3,86	3,17	0,82	81,2	25,6
Powiat łęczycki	17236	65997	1367,9	3,83	2,98	0,78	79,4	26,7
Gminy miejskie:								
Urban gminas:								
Łęczyca	5918	19229	318,4	3,25	2,48	0,76	53,8	21,7
Gminy wiejskie:								
Rural gminas:								
Daszyna	1183	4520	97,4	3,82	3,37	0,88	82,3	24,4
Góra Świętej								
Małgorzaty	1483	6890	160,6	4,65	3,01	0,65	108,3	36,0
Grabów	2137	8372	185,9	3,92	2,87	0,73	87,0	30,3
Łęczyca	2305	9888	227,7	4,29	3,71	0,86	98,8	26,6
Piątek	1974	7838	175,8	3,97	3,14	0,79	89,1	28,4
Świnice Warckie	1242	5003	110,1	4,03	3,24	0,80	88,6	27,4
Witonia	994	4257	92,0	4,28	3,34	0,78	92,6	27,7

a Na podstawie bilansu zasobów mieszkaniowych. b Patrz uwagi ogólne do Rocznika, ust. 9.

a Based on balance of dwelling stocks. b See general notes to the Yearbook, item 9.

TABL. 5 (42). ZASOBY MIESZKANIOWE ^a W 2014 R. (dok.)

Stan w dniu 31 XII

DWELLING STOCKS ^a IN 2014 (cont.)

As of 31 XII

WYSZCZEGÓLNIENIE SPECIFICATION	Mieszkania Dwellings	Izby Rooms	Powierzchnia użytkowa mieszkań w tys. m ² Useful floor area of dwellings in thous. m ²	Przeciętna Average				
				liczba izb w mieszkaniu number of rooms in a dwelling	liczba osób ^b na number of persons ^b		powierzchnia użytkowa w m ² useful floor area in m ²	
					1 mieszkanie per dwelling	1 izbę per room	1 mieszkania per dwelling	na 1 osobę per person
PODREGION SKIER- NIEWICKI (dok.) SUBREGION (cont.)								
Powiat łowicki	27399	114600	2337,0	4,18	2,92	0,70	85,3	29,2
Gminy miejskie: Urban gminas:								
Łowicz	11494	43586	770,5	3,79	2,54	0,67	67,0	26,4
Gminy wiejskie: Rural gminas:								
Bielawy	2009	8087	173,0	4,03	2,80	0,69	86,1	30,8
Chąśno	876	4137	98,5	4,72	3,40	0,72	112,4	33,1
Domaniewice	1404	6579	146,0	4,69	3,31	0,71	104,0	31,4
Kiernozia	1242	5290	110,0	4,26	2,80	0,66	88,6	31,6
Kocierzew								
Południowy	1207	5670	127,0	4,70	3,61	0,77	105,2	29,1
Łowicz	2229	10460	239,9	4,69	3,42	0,73	107,6	31,4
Łyszkowice	2099	8810	196,1	4,20	3,22	0,77	93,4	29,0
Nieborów	2988	13191	275,8	4,41	3,15	0,71	92,3	29,3
Zduny	1851	8790	200,1	4,75	3,18	0,67	108,1	34,0
Powiat rawski	16311	62546	1266,0	3,83	3,03	0,79	77,6	25,6
Gminy miejskie: Urban gminas:								
Rawa Mazowiecka	6331	23851	418,3	3,77	2,80	0,74	66,1	23,6
Gminy miejsko-wiejskie: Urban-rural gminas:								
Biała Rawska	3805	14807	310,1	3,89	3,02	0,78	81,5	27,0
w tym miasto	1142	4272	80,6	3,74	2,83	0,76	70,5	24,9
of which city								
Gminy wiejskie: Rural gminas:								
Cielądz	1225	4777	103,4	3,90	3,33	0,85	84,4	25,4
Rawa Mazowiecka	2649	10377	228,3	3,92	3,27	0,84	86,2	26,3
Regnów	571	2163	50,0	3,79	3,24	0,85	87,5	27,0
Sadkowie	1730	6571	156,0	3,80	3,24	0,85	90,2	27,8
Powiat skierniewicki	12149	51091	1095,1	4,21	3,14	0,75	90,1	28,7
Gminy wiejskie: Rural gminas:								
Bolimów	1379	5584	117,3	4,05	2,93	0,72	85,1	29,0
Gluchów	1605	7091	165,1	4,42	3,66	0,83	102,9	28,1
Godzianów	723	3222	70,3	4,46	3,62	0,81	97,2	26,9
Kowiesy	1228	4740	102,4	3,86	2,43	0,63	83,4	34,3
Lipce Reymontowskie	1021	4601	97,1	4,51	3,22	0,71	95,1	29,6
Maków	1750	7888	162,5	4,51	3,44	0,76	92,9	27,0
Nowy Kawęczyn	1342	4944	103,1	3,68	2,51	0,68	76,8	30,6
Skierniewice	2361	9888	210,6	4,19	3,10	0,74	89,2	28,8
Słupia	740	3133	66,7	4,23	3,64	0,86	90,1	24,8
Miasto na prawach powiatu: City with powiat status:								
Skierniewice	19512	73181	1299,6	3,75	2,49	0,66	66,6	26,7

^a Na podstawie bilansu zasobów mieszkaniowych. ^b Patrz uwagi ogólne do Rocznika, ust. 9.^a Based on balance of dwelling stocks. ^b See general notes to the Yearbook, item 9.

TABL. 6 (43). MIESZKANIA W ZASOBACH MIESZKANIOWYCH ^a WYPOSAŻONE W INSTALACJE W 2014 R.

Stan w dniu 31 XII

DWELLINGS IN DWELLING STOCKS ^a FITTED WITH INSTALATIONS IN 2014

As of 31 XII

WYSZCZEGÓLNIENIE SPECIFICATION	Ogółem Total	Wyposażone w Fitted with				
		wodociąg water supply system	ustęp lavatory	łazienkę bathroom	gaz z sieci gas supply system	centralne ogrzewanie central heating
WOJEWÓDZTWO VOIVODSHIP	997770	943721	890822	850564	446950	765115
Podregion łódzki Subregion	149967	141472	133706	127702	61699	114889
Powiaty:						
Powiats:						
brzeziński.....	11211	10345	9413	8945	9	8097
łódzki wschodni	23780	22489	20988	20064	9667	18288
pabianicki.....	50191	47085	44713	42919	28941	38966
zgierski.....	64785	61553	58592	55774	23082	49538
Podregion m. Łódź Subregion	349865	340604	325866	311735	288198	281104
Miasto na prawach powiatu:						
City with powiat status:						
Łódź	349865	340604	325866	311735	288198	281104
Podregion piotrkowski Subregion	214850	199861	186272	177603	76266	159347
Powiaty:						
Powiats:						
bełchatowski	40023	37763	36045	34871	18060	32877
opoczyński	25906	23181	20952	20055	4096	18119
piotrkowski	29723	27086	23899	22386	1272	19889
radomszczański	42753	39202	35951	34161	10423	29230
tomaszowski	45287	41939	39389	37371	18557	33897
Miasto na prawach powiatu:						
City with powiat status:						
Piotrków Trybunalski	31158	30690	30036	28759	23858	25335
Podregion sieradzki Subregion	152951	141656	132104	125477	1455	111517
Powiaty:						
Powiats:						
łaski	19074	17249	15890	15013	165	13314
pajęczański	16797	15573	14283	13450	7	12060
poddębicki	15296	13530	12317	11416	597	9133
sieradzki.....	39133	36156	33670	32266	299	28607
wieluński	25138	23663	22130	21221	4	19335
wieruszowski	13259	12343	11597	11075	261	9859
zduńskowolski	24254	23142	22217	21036	122	19209
Podregion skierniewicki Subregion	130137	120128	112874	108047	19332	98258
Powiaty:						
Powiats:						
kutnowski	37530	35146	32819	31136	1576	29405
łęczycki	17236	15647	14274	13359	444	11231
łowicki	27399	25304	23828	22841	245	20297
rawski	16311	14573	13651	13229	4520	11394
skierniewicki	12149	10542	9559	9036	1	8138
Miasto na prawach powiatu:						
City with powiat status:						
Skierniewice	19512	18916	18743	18446	12546	17793

^a Na podstawie bilansu zasobów mieszkaniowych.^a Based on balance of dwelling stocks.

TABL. 7 (44). BUDYNKI ODDANE DO UŻYTKOWANIA W 2014 R.

BUILDINGS COMPLETED IN 2014

WYSZCZEGÓLNIENIE SPECIFICATION	Budynki ^a Buildings ^a				Kubatura ^b w dam ³ Cubic volume ^b in dam ³			
	ogółem grand total		w tym budynki indywidualne of which private buildings		ogółem grand total		w tym budynków indywidualnych of which private buildings	
	ogółem total	w tym mieszkalne of which residential	razem total	w tym mieszkalne of which residential	ogółem total	w tym budynków mieszkal- nych of which residential buildings	razem total	w tym budynków mieszkal- nych of which residential buildings
WOJEWÓDZTWO VOIVODSHIP	6280	4451	5732	4280	11352,0	3735,2	6202,1	3147,8
Podregion łódzki Subregion	1525	1237	1427	1191	2464,6	921,0	1154,6	869,4
Powiaty: Powiats:								
brzeziński	96	65	94	65	82,1	58,7	81,8	58,7
łódzki wschodni	380	331	364	320	281,7	245,1	271,8	238,5
pabianicki	426	309	392	294	510,8	217,1	340,0	209,4
zgierski	623	532	577	512	1585,6	396,0	456,7	358,8
Podregion m. Łódź Subregion	581	453	393	344	2485,5	739,1	451,9	304,0
Miasto na prawach powiatu: City with powiat status:								
Łódź	581	453	393	344	2485,5	739,1	451,9	304,0
Podregion piotrkowski Subregion	1835	1300	1765	1292	2528,4	1005,3	1968,9	957,3
Powiaty: Powiats:								
bełchatowski	380	314	376	310	258,0	238,2	230,5	210,8
opoczyński	294	183	281	183	285,5	128,4	204,9	128,4
piotrkowski	423	291	422	291	589,9	192,5	584,5	192,5
radomszczański	332	223	310	221	534,8	173,5	333,1	166,4
tomaszowski	296	217	284	216	583,4	195,2	531,5	186,3
Miasto na prawach powiatu: City with powiat status:								
Piotrków Trybunalski	110	72	92	71	276,9	77,4	84,3	72,9
Podregion sieradzki Subregion	1325	881	1266	880	1921,6	624,6	1520,7	617,5
Powiaty: Powiats:								
łaski	211	147	195	146	250,3	97,1	129,7	90,0
pajęczański	124	76	117	76	96,9	54,2	92,4	54,2
poddębicki	139	106	138	106	275,8	63,5	154,3	63,5
sieradzki	256	163	248	163	697,7	118,2	680,8	118,2
wieluński	235	140	224	140	222,5	104,1	174,2	104,1
wieruszowski	175	119	169	119	184,5	96,0	161,4	96,0
zduńskowolski	185	130	175	130	194,0	91,6	127,9	91,6
Podregion skierniewicki Subregion	1014	580	881	573	1951,8	445,3	1105,9	399,6
Powiaty: Powiats:								
kutnowski	305	146	224	143	564,2	115,4	177,1	92,1
łęczycki	102	60	90	58	131,6	40,2	86,0	38,6
łowicki	191	113	181	113	334,6	90,0	212,7	90,0
rawski	165	82	154	81	585,5	67,3	443,2	57,9
skierniewicki	165	121	160	121	175,6	79,8	133,9	79,8
Miasto na prawach powiatu: City with powiat status:								
Skierniewice	86	58	72	57	160,4	52,7	52,9	41,3

a Nowo wybudowane. b Budynków nowo wybudowanych i rozbudowanych (tylko w części dotyczącej rozbudowy).

a Newly built. b Newly built and expanded buildings (exclusively in the enlarged portion).

TABL. 8 (45). MIESZKANIA ODDANE DO UŻYTKOWANIA W 2014 R.

DWELLINGS COMPLETED IN 2014

WYSZCZEGÓLNIENIE SPECIFICATION	Ogółem Total				W tym w budynkach indywidualnych Of which in private buildings			
	mieszkania dwellings	izby rooms	powierzchnia użytkowa w m ² useful floor area in m ²		mieszkania dwellings	izby rooms	powierzchnia użytkowa w m ² useful floor area in m ²	
			mieszkań of dwell- ings	przeciętna 1 mieszkania average per dwelling			mieszkań of dwell- ings	przeciętna 1 mieszkania average per dwelling
WOJEWÓDZTWO VOIVODSHIP	6501	29793	769798	118,4	4715	24784	660373	140,1
miasta urban areas	3505	13507	335608	95,8	1761	8660	229836	130,5
wieś rural areas	2996	16286	434190	144,9	2954	16124	430537	145,7
PODREGION ŁÓDZKI ... SUBREGION	1398	6911	196734	140,7	1233	6419	184705	149,8
Powiat brzeziński	82	488	13036	159,0	82	488	13036	159,0
Gminy miejskie: Urban gminas:								
Brzeziny	19	111	3229	169,9	19	111	3229	169,9
Gminy wiejskie: Rural gminas:								
Brzeziny	31	172	4630	149,4	31	172	4630	149,4
Dmosin	17	112	2742	161,3	17	112	2742	161,3
Jeżów	8	50	1283	160,4	8	50	1283	160,4
Rogów	7	43	1152	164,6	7	43	1152	164,6
Powiat łódzki wschodni	322	1818	51768	160,8	311	1763	50361	161,9
Gminy miejsko-wiejskie: Urban-rural gminas:								
Koluszki	67	347	9002	134,4	66	342	8874	134,5
w tym miasto of which city	16	84	2313	144,6	16	84	2313	144,6
Rzgów	61	348	10767	176,5	59	338	10523	178,4
w tym miasto of which city	6	30	1053	175,5	6	30	1053	175,5
Tuszyn	56	325	9579	171,1	53	310	9174	173,1
w tym miasto of which city	18	108	3311	183,9	18	108	3311	183,9
Gminy wiejskie: Rural gminas:								
Andrespol	62	326	9091	146,6	57	301	8461	148,4
Brójce	30	168	4712	157,1	30	168	4712	157,1
Nowosolna	46	304	8617	187,3	46	304	8617	187,3
Powiat pabianicki.....	303	1690	47075	155,4	287	1611	45058	157,0
Gminy miejskie: Urban gminas:								
Konstantynów Łódzki	64	368	9701	151,6	50	297	7854	157,1
Pabianice	54	287	7942	147,1	53	284	7889	148,8
Gminy wiejskie: Rural gminas:								
Dłutów	20	115	3071	153,6	20	115	3071	153,6
Dobroń	37	207	6794	183,6	37	207	6794	183,6
Ksawerów	26	155	4309	165,7	26	155	4309	165,7
Lutomiersk	41	213	6129	149,5	41	213	6129	149,5
Pabianice	61	345	9129	149,7	60	340	9012	150,2

TABL. 8 (45). MIESZKANIA ODDANE DO UŻYTKOWANIA W 2014 R. (cd.)

DWELLINGS COMPLETED IN 2014 (cont.)

WYSZCZEGÓLNIENIE SPECIFICATION	Ogółem Total				W tym w budynkach indywidualnych Of which in private buildings			
	mieszkania dwellings	izby rooms	powierzchnia użytkowa w m ² useful floor area in m ²		mieszkania dwellings	izby rooms	powierzchnia użytkowa w m ² useful floor area in m ²	
			mieszkań of dwell- ings	przeciętna 1 mieszkania average per dwelling			mieszkań of dwell- ings	przeciętna 1 mieszkania average per dwellings
PODREGION ŁÓDZKI (dok.) SUBREGION (cont.)								
Powiat zgierski	691	2915	84855	122,8	553	2557	76250	137,9
Gminy miejskie: <i>Urban gminas:</i>								
Głowno	22	105	3302	150,1	22	105	3302	150,1
Ozorków	23	109	2988	129,9	23	109	2988	129,9
Zgierz	151	559	16375	108,4	87	406	12381	142,3
Gminy miejsko-wiejskie: <i>Urban-rural gminas:</i>								
Aleksandrów Łódzki	278	1131	32108	115,5	205	931	27609	134,7
w tym miasto	140	474	12694	90,7	71	291	8768	123,5
<i>of which city</i>								
Stryków	50	243	7197	143,9	49	238	7085	144,6
w tym miasto	3	14	343	114,3	3	14	343	114,3
<i>of which city</i>								
Gminy wiejskie: <i>Rural gminas:</i>								
Głowno	7	34	916	130,9	7	34	916	130,9
Ozorków	21	91	2459	117,1	21	91	2459	117,1
Parzęczew	31	137	3864	124,6	31	137	3864	124,6
Zgierz	108	506	15646	144,9	108	506	15646	144,9
PODREGION M. ŁÓDŹ SUBREGION	1752	5947	141603	80,8	492	2440	63105	128,3
Miasto na prawach powiatu: City with powiat status:								
Łódź	1752	5947	141603	80,8	492	2440	63105	128,3
PODREGION PIOTRKOWSKI	1663	8296	204859	123,2	1484	7773	195502	131,7
SUBREGION								
Powiat bełchatowski	414	2073	49993	120,8	312	1769	44533	142,7
Gminy miejskie: <i>Urban gminas:</i>								
Bełchatów	153	684	16492	107,8	75	456	12364	164,9
Gminy miejsko-wiejskie: <i>Urban-rural gminas:</i>								
Zelów	39	206	4895	125,5	39	206	4895	125,5
w tym miasto	12	65	1677	139,8	12	65	1677	139,8
<i>of which city</i>								
Gminy wiejskie: <i>Rural gminas:</i>								
Bełchatów	78	435	11152	143,0	78	435	11152	143,0
Drużbice	23	126	3116	135,5	23	126	3116	135,5
Kleszczów	57	259	6003	105,3	33	183	4671	141,5
Kluki	27	152	3407	126,2	27	152	3407	126,2
Rusiec	11	62	1597	145,2	11	62	1597	145,2
Szczerców	26	149	3331	128,1	26	149	3331	128,1

TABL. 8 (45). MIESZKANIA ODDANE DO UŻYTKOWANIA W 2014 R. (cd.)

DWELLINGS COMPLETED IN 2014 (cont.)

WYSZCZEGÓLNIENIE SPECIFICATION	Ogółem Total				W tym w budynkach indywidualnych Of which in private buildings			
	mieszkania dwellings	izby rooms	powierzchnia użytkowa w m ² useful floor area in m ²		mieszkania dwellings	izby rooms	powierzchnia użytkowa w m ² useful floor area in m ²	
			mieszkań of dwell- ings	przeciętna 1 mieszkania average per dwellings			mieszkań of dwell- ings	przeciętna 1 mieszkania average per dwellings
PODREGION PIOTRKOWSKI (cd.) SUBREGION (cont.)								
Powiat opoczyński	178	1065	23757	133,5	178	1065	23757	133,5
Gminy miejsko-wiejskie: <i>Urban-rural gminas:</i>								
Drzewica	21	124	2666	127,0	21	124	2666	127,0
w tym miasto	11	61	1344	122,2	11	61	1344	122,2
of which city								
Opoczno	69	415	9503	137,7	69	415	9503	137,7
w tym miasto	19	116	2648	139,4	19	116	2648	139,4
of which city								
Gminy wiejskie: <i>Rural gminas:</i>								
Białaczów	13	70	1604	123,4	13	70	1604	123,4
Mniszków	20	115	2570	128,5	20	115	2570	128,5
Paradyż	14	87	1923	137,4	14	87	1923	137,4
Poświętne	10	64	1453	145,3	10	64	1453	145,3
Sławno	21	132	2820	134,3	21	132	2820	134,3
Żarnów	10	58	1218	121,8	10	58	1218	121,8
Powiat piotrkowski	282	1563	37772	133,9	282	1563	37772	133,9
Gminy miejsko-wiejskie: <i>Urban-rural gminas:</i>								
Sulejów	69	389	9311	134,9	69	389	9311	134,9
w tym miasto	15	87	2136	142,4	15	87	2136	142,4
of which city								
Wolbórz	25	126	2986	119,4	25	126	2986	119,4
w tym miasto	4	27	628	157,0	4	27	628	157,0
of which city								
Gminy wiejskie: <i>Rural gminas:</i>								
Aleksandrów	12	63	1518	126,5	12	63	1518	126,5
Czarnocin	12	62	1824	152,0	12	62	1824	152,0
Gorzkowice	29	165	3449	118,9	29	165	3449	118,9
Grabica	19	113	2935	154,5	19	113	2935	154,5
Łęki Szlacheckie	6	33	745	124,2	6	33	745	124,2
Moszczenica	30	177	4764	158,8	30	177	4764	158,8
Ręczno	9	41	928	103,1	9	41	928	103,1
Rozprza	35	190	4677	133,6	35	190	4677	133,6
Wola Krzysztoporska	36	204	4635	128,8	36	204	4635	128,8
Powiat radomski	273	1322	37139	136,0	250	1262	35821	143,3
Gminy miejskie: <i>Urban gminas:</i>								
Radomsko	104	475	12855	123,6	82	419	11649	142,1
Gminy miejsko-wiejskie: <i>Urban-rural gminas:</i>								
Kamieńsk	17	81	2484	146,1	17	81	2484	146,1
w tym miasto	9	42	1297	144,1	9	42	1297	144,1
of which city								
Przedbórz	18	84	2246	124,8	18	84	2246	124,8
w tym miasto	3	17	522	174,0	3	17	522	174,0
of which city								

TABL. 8 (45). MIESZKANIA ODDANE DO UŻYTKOWANIA W 2014 R. (cd.)

DWELLINGS COMPLETED IN 2014 (cont.)

WYSZCZEGÓLNIENIE SPECIFICATION	Ogółem Total				W tym w budynkach indywidualnych Of which in private buildings			
	mieszkania dwellings	izby rooms	powierzchnia użytkowa w m ² useful floor area in m ²		mieszkania dwellings	izby rooms	powierzchnia użytkowa w m ² useful floor area in m ²	
			mieszkań of dwell- ings	przeciętna 1 mieszkania average per dwellings			mieszkań of dwell- ings	przeciętna 1 mieszkania average per dwellings
PODREGION PIOTRKOWSKI (dok.) SUBREGION (cont.)								
Powiat radomszczański (dok.) (cont.)								
Gminy wiejskie: Rural gminas:								
Dobryszycze	18	90	2535	140,8	18	90	2535	140,8
Gidle	14	73	2244	160,3	14	73	2244	160,3
Gomunice	18	95	2741	152,3	18	95	2741	152,3
Kobiele Wielkie	13	62	1791	137,8	13	62	1791	137,8
Kodrąb	12	62	1703	141,9	12	62	1703	141,9
Lgota Wielka	9	49	1485	165,0	9	49	1485	165,0
Ładzice	8	38	1384	173,0	8	38	1384	173,0
Masłowice	9	42	1264	140,4	9	42	1264	140,4
Radomsko	15	81	1859	123,9	15	81	1859	123,9
Wielgomłynny	6	36	1074	179,0	6	36	1074	179,0
Żytno	12	54	1474	122,8	11	50	1362	123,8
Powiat tomaszowski	360	1608	40459	112,4	324	1500	38739	119,6
Gminy miejskie: Urban gminas:								
Tomaszów								
Mazowiecki	185	604	13840	74,8	149	496	12120	81,3
Gminy wiejskie: Rural gminas:								
Będków	2	11	380	190,0	2	11	380	190,0
Budziszewice	7	39	888	126,9	7	39	888	126,9
Czerniewice	13	78	2225	171,2	13	78	2225	171,2
Inowódz	7	36	822	117,4	7	36	822	117,4
Lubochnia	17	98	2590	152,4	17	98	2590	152,4
Rokiciny	25	141	3248	129,9	25	141	3248	129,9
Rzeczyca	12	75	1796	149,7	12	75	1796	149,7
Tomaszów								
Mazowiecki	64	372	10384	162,3	64	372	10384	162,3
Ujazd	19	103	2887	151,9	19	103	2887	151,9
Żelechlinek	9	51	1399	155,4	9	51	1399	155,4
Miasto na prawach powiatu: City with powiat status:								
Piotrków								
Trybunalski	156	665	15739	100,9	138	614	14880	107,8
PODREGION SIERADZKI	938	4934	133700	142,5	913	4834	132041	144,6
SUBREGION								
Powiat łaski.....	166	816	20894	125,9	141	716	19235	136,4
Gminy miejsko-wiejskie: Urban-rural gminas:								
Łask	86	414	10230	119,0	61	314	8571	140,5
w tym miasto of which city	36	154	3070	85,3	11	54	1411	128,3

TABL. 8 (45). MIESZKANIA ODDANE DO UŻYTKOWANIA W 2014 R. (cd.)

DWELLINGS COMPLETED IN 2014 (cont.)

WYSZCZEGÓLNIENIE SPECIFICATION	Ogółem Total				W tym w budynkach indywidualnych Of which in private buildings			
	mieszkania dwellings	izby rooms	powierzchnia użytkowa w m ² useful floor area in m ²		mieszkania dwellings	izby rooms	powierzchnia użytkowa w m ² useful floor area in m ²	
			mieszkań of dwell- ings	przeciętna 1 mieszkania average per dwellings			mieszkań of dwell- ings	przeciętna 1 mieszkania average per dwellings
PODREGION SIERADZKI (cd.) SUBREGION (cont.)								
Powiat łaski (dok.) (cont.)								
Gminy wiejskie: <i>Rural gminas:</i>								
Buczek	21	108	3072	146,3	21	108	3072	146,3
Sędziejowice	22	115	3249	147,7	22	115	3249	147,7
Widawa	13	63	1327	102,1	13	63	1327	102,1
Wodzierady	24	116	3016	125,7	24	116	3016	125,7
Powiat pajęczański	75	434	11113	148,2	75	434	11113	148,2
Gminy miejsko-wiejskie: <i>Urban-rural gminas:</i>								
Działoszyn	17	109	3035	178,5	17	109	3035	178,5
w tym miasto	4	25	685	171,3	4	25	685	171,3
of which city								
Pajęczno	14	81	2075	148,2	14	81	2075	148,2
w tym miasto	7	40	1025	146,4	7	40	1025	146,4
of which city								
Gminy wiejskie: <i>Rural gminas:</i>								
Kielczygłów	5	28	745	149,0	5	28	745	149,0
Nowa Brzeźnica	5	27	638	127,6	5	27	638	127,6
Rząśnia	14	77	1838	131,3	14	77	1838	131,3
Siemkowice	3	16	505	168,3	3	16	505	168,3
Strzelce Wielkie	4	26	679	169,8	4	26	679	169,8
Sulmierzyce	13	70	1598	122,9	13	70	1598	122,9
Powiat poddębicki	97	486	13110	135,2	97	486	13110	135,2
Gminy miejsko-wiejskie: <i>Urban-rural gminas:</i>								
Poddębice	34	172	4708	138,5	34	172	4708	138,5
w tym miasto	10	57	1573	157,3	10	57	1573	157,3
of which city								
Uniejów	12	62	1626	135,5	12	62	1626	135,5
w tym miasto	4	19	543	135,8	4	19	543	135,8
of which city								
Gminy wiejskie: <i>Rural gminas:</i>								
Dalików	18	90	2634	146,3	18	90	2634	146,3
Pęczniew	13	59	1361	104,7	13	59	1361	104,7
Wartkowice	7	38	1048	149,7	7	38	1048	149,7
Zadzim	13	65	1733	133,3	13	65	1733	133,3
Powiat sieradzki	180	964	25416	141,2	180	964	25416	141,2
Gminy miejskie: <i>Urban gminas:</i>								
Sieradz	57	276	7733	135,7	57	276	7733	135,7
Gminy miejsko-wiejskie: <i>Urban-rural gminas:</i>								
Błaszki	17	98	2416	142,1	17	98	2416	142,1
w tym miasto	-	-	-	-	-	-	-	-
of which city								

TABL. 8 (45). MIESZKANIA ODDANE DO UŻYTKOWANIA W 2014 R. (cd.)

DWELLINGS COMPLETED IN 2014 (cont.)

WYSZCZEGÓLNIENIE SPECIFICATION	Ogółem Total				W tym w budynkach indywidualnych Of which in private buildings			
	mieszkania dwellings	izby rooms	powierzchnia użytkowa w m ² useful floor area in m ²		mieszkania dwellings	izby rooms	powierzchnia użytkowa w m ² useful floor area in m ²	
			mieszkań of dwell- ings	przeciętna 1 mieszkania average per dwellings			mieszkań of dwell- ings	przeciętna 1 mieszkania average per dwellings
PODREGION SIERADZKI (cd.) SUBREGION (cont.) Powiat sieradzki (dok.) (cont.)								
Gminy miejsko-wiejskie (dok.): <i>Urban-rural gminas</i> (cont.):								
Warta	17	94	2233	131,4	17	94	2233	131,4
w tym miasto	5	27	588	117,6	5	27	588	117,6
of which city								
Złoczew	10	57	1502	150,2	10	57	1502	150,2
w tym miasto	7	38	977	139,6	7	38	977	139,6
of which city								
Gminy wiejskie: <i>Rural gminas:</i>								
Brąszewice	7	41	1173	167,6	7	41	1173	167,6
Brzeźnio	13	71	1784	137,2	13	71	1784	137,2
Burzenin	7	38	982	140,3	7	38	982	140,3
Goszczanów	4	28	627	156,8	4	28	627	156,8
Klonowa	4	20	396	99,0	4	20	396	99,0
Sieradz	37	198	5328	144,0	37	198	5328	144,0
Wróblew	7	43	1242	177,4	7	43	1242	177,4
Powiat wieluński	137	723	22843	166,7	137	723	22843	166,7
Gminy miejsko-wiejskie: <i>Urban-rural gminas:</i>								
Wieluń	44	244	7711	175,3	44	244	7711	175,3
w tym miasto	15	92	2971	198,1	15	92	2971	198,1
of which city								
Gminy wiejskie: <i>Rural gminas:</i>								
Biała	8	41	1360	170,0	8	41	1360	170,0
Czarnożyły	13	73	2346	180,5	13	73	2346	180,5
Konopnica	2	9	269	134,5	2	9	269	134,5
Mokrsko	12	61	1973	164,4	12	61	1973	164,4
Osjaków	8	32	965	120,6	8	32	965	120,6
Ostrówek	10	52	1625	162,5	10	52	1625	162,5
Pątnów	14	76	2308	164,9	14	76	2308	164,9
Skomlin	4	23	662	165,5	4	23	662	165,5
Wierzchlas	22	112	3624	164,7	22	112	3624	164,7
Powiat wierszowski ...	141	741	21032	149,2	141	741	21032	149,2
Gminy miejsko-wiejskie: <i>Urban-rural gminas:</i>								
Wierszów	67	307	8752	130,6	67	307	8752	130,6
w tym miasto	39	140	3705	95,0	39	140	3705	95,0
of which city								
Gminy wiejskie: <i>Rural gminas:</i>								
Bolesławiec	3	17	488	162,7	3	17	488	162,7
Czastary	10	59	1564	156,4	10	59	1564	156,4
Galewice	14	86	2506	179,0	14	86	2506	179,0
Lututów	9	51	1300	144,4	9	51	1300	144,4
Łubnice	13	78	2438	187,5	13	78	2438	187,5
Sokolniki	25	143	3984	159,4	25	143	3984	159,4

TABL. 8 (45). MIESZKANIA ODDANE DO UŻYTKOWANIA W 2014 R. (cd.)

DWELLINGS COMPLETED IN 2014 (cont.)

WYSZCZEGÓLNIENIE SPECIFICATION	Ogółem Total				W tym w budynkach indywidualnych Of which in private buildings			
	mieszkania dwellings	izby rooms	powierzchnia użytkowa w m ² useful floor area in m ²		mieszkania dwellings	izby rooms	powierzchnia użytkowa w m ² useful floor area in m ²	
			mieszkań of dwell- ings	przeciętna 1 mieszkania average per dwellings			mieszkań of dwell- ings	przeciętna 1 mieszkania average per dwellings
PODREGION SIERADZKI (dok.) SUBREGION (cont.)								
Powiat zduńskowski	142	770	19292	135,9	142	770	19292	135,9
Gminy miejskie: <i>Urban gminas:</i>								
Zduńska Wola	39	206	5189	133,1	39	206	5189	133,1
Gminy miejsko-wiejskie: <i>Urban-rural gminas:</i>								
Szadek	14	84	2204	157,4	14	84	2204	157,4
w tym miasto	3	19	438	146,0	3	19	438	146,0
<i>of which city</i>								
Gminy wiejskie: <i>Rural gminas:</i>								
Zapolice	36	203	5024	139,6	36	203	5024	139,6
Zduńska Wola	53	277	6875	129,7	53	277	6875	129,7
PODREGION SKIERNIEWICKI	750	3705	92902	123,9	593	3318	85020	143,4
SUBREGION								
Powiat kutnowski	218	990	23930	109,8	146	793	20101	137,7
Gminy miejskie: <i>Urban gminas:</i>								
Kutno	121	463	10742	88,8	49	266	6913	141,1
Gminy miejsko-wiejskie: <i>Urban-rural gminas:</i>								
Krośniewice	4	20	438	109,5	4	20	438	109,5
w tym miasto	1	4	83	83,0	1	4	83	83,0
<i>of which city</i>								
Żychlin	12	64	1649	137,4	12	64	1649	137,4
w tym miasto	5	24	569	113,8	5	24	569	113,8
<i>of which city</i>								
Gminy wiejskie: <i>Rural gminas:</i>								
Bedlno	3	20	507	169,0	3	20	507	169,0
Dąbrowice	3	19	404	134,7	3	19	404	134,7
Krzyżanów	12	67	1571	130,9	12	67	1571	130,9
Kutno	53	280	7236	136,5	53	280	7236	136,5
Łanięta	1	5	150	150,0	1	5	150	150,0
Nowe Ostrowy	1	6	204	204,0	1	6	204	204,0
Oporów	3	18	472	157,3	3	18	472	157,3
Strzelce	5	28	557	111,4	5	28	557	111,4
Powiat łęczycki	67	337	8567	127,9	58	328	8275	142,7
Gminy miejskie: <i>Urban gminas:</i>								
Łęczyca	19	66	1774	93,4	10	57	1482	148,2
Gminy wiejskie: <i>Rural gminas:</i>								
Daszyna	4	23	575	143,8	4	23	575	143,8
Góra Świętej Małgorzaty	2	13	290	145,0	2	13	290	145,0
Grabów	3	14	245	81,7	3	14	245	81,7
Łęczyca	25	137	3643	145,7	25	137	3643	145,7
Piątek	6	40	1022	170,3	6	40	1022	170,3
Świnice Warckie	7	38	881	125,9	7	38	881	125,9
Witonia	1	6	137	137,0	1	6	137	137,0

TABL. 8 (45). MIESZKANIA ODDANE DO UŻYTKOWANIA W 2014 R. (dok.)

DWELLINGS COMPLETED IN 2014 (cont.)

WYSZCZEGÓLNIENIE SPECIFICATION	Ogółem Total				W tym w budynkach indywidualnych Of which in private buildings			
	mieszkania dwellings	izby rooms	powierzchnia użytkowa w m ² useful floor area in m ²		mieszkania dwellings	izby rooms	powierzchnia użytkowa w m ² useful floor area in m ²	
			mieszkań of dwell- ings	przeciętna 1 mieszkania average per dwellings			mieszkań of dwell- ings	przeciętna 1 mieszkania average per dwellings
PODREGION SKIER- NIEWICKI (dok.) SUBREGION (cont.)								
Powiat łowicki	134	737	18902	141,1	134	737	18902	141,1
Gminy miejskie: <i>Urban gminas:</i>								
Łowicz	40	165	4017	100,4	40	165	4017	100,4
Gminy wiejskie: <i>Rural gminas:</i>								
Bielawy	6	47	1345	224,2	6	47	1345	224,2
Chąśno	2	14	288	144,0	2	14	288	144,0
Domaniewice	4	25	646	161,5	4	25	646	161,5
Kiernozia	3	17	500	166,7	3	17	500	166,7
Kocierzew Południowy	3	20	496	165,3	3	20	496	165,3
Łowicz	31	182	4936	159,2	31	182	4936	159,2
Łyszkowice	15	87	2110	140,7	15	87	2110	140,7
Nieborów	25	148	3716	148,6	25	148	3716	148,6
Zduny	5	32	848	169,6	5	32	848	169,6
Powiat rawski	123	515	13996	113,8	81	431	12187	150,5
Gminy miejskie: <i>Urban gminas:</i>								
Rawa Mazowiecka	58	167	4169	71,9	16	83	2360	147,5
Gminy miejsko-wiejskie: <i>Urban-rural gminas:</i>								
Biała Rawska	14	78	2149	153,5	14	78	2149	153,5
w tym miasto of which city	5	25	727	145,4	5	25	727	145,4
Gminy wiejskie: <i>Rural gminas:</i>								
Cielądz	8	38	1065	133,1	8	38	1065	133,1
Rawa Mazowiecka	37	199	5535	149,6	37	199	5535	149,6
Regnów	2	12	372	186,0	2	12	372	186,0
Sadkowice	4	21	706	176,5	4	21	706	176,5
Powiat skierniewicki	117	665	16509	141,1	117	665	16509	141,1
Gminy wiejskie: <i>Rural gminas:</i>								
Bolimów	8	44	1087	135,9	8	44	1087	135,9
Głuchów	10	59	1437	143,7	10	59	1437	143,7
Godzianów	7	37	881	125,9	7	37	881	125,9
Kowiesy	12	64	1649	137,4	12	64	1649	137,4
Lipce Reymontowskie	5	30	669	133,8	5	30	669	133,8
Maków	16	96	2160	135,0	16	96	2160	135,0
Nowy Kawęczyn	14	73	1796	128,3	14	73	1796	128,3
Skierniewice	42	242	6378	151,9	42	242	6378	151,9
Stupia	3	20	452	150,7	3	20	452	150,7
Miasto na prawach powiatu: City with powiat status:								
Skierniewice	91	461	10998	120,9	57	364	9046	158,7

TABL. 9 (46). WYBRANE WSKAŹNIKI W ZAKRESIE MIESZKAŃ ODDANYCH DO UŻYTKOWANIA W 2014 R.
 SELECTED INDICES OF DWELLINGS COMPLETED IN 2014

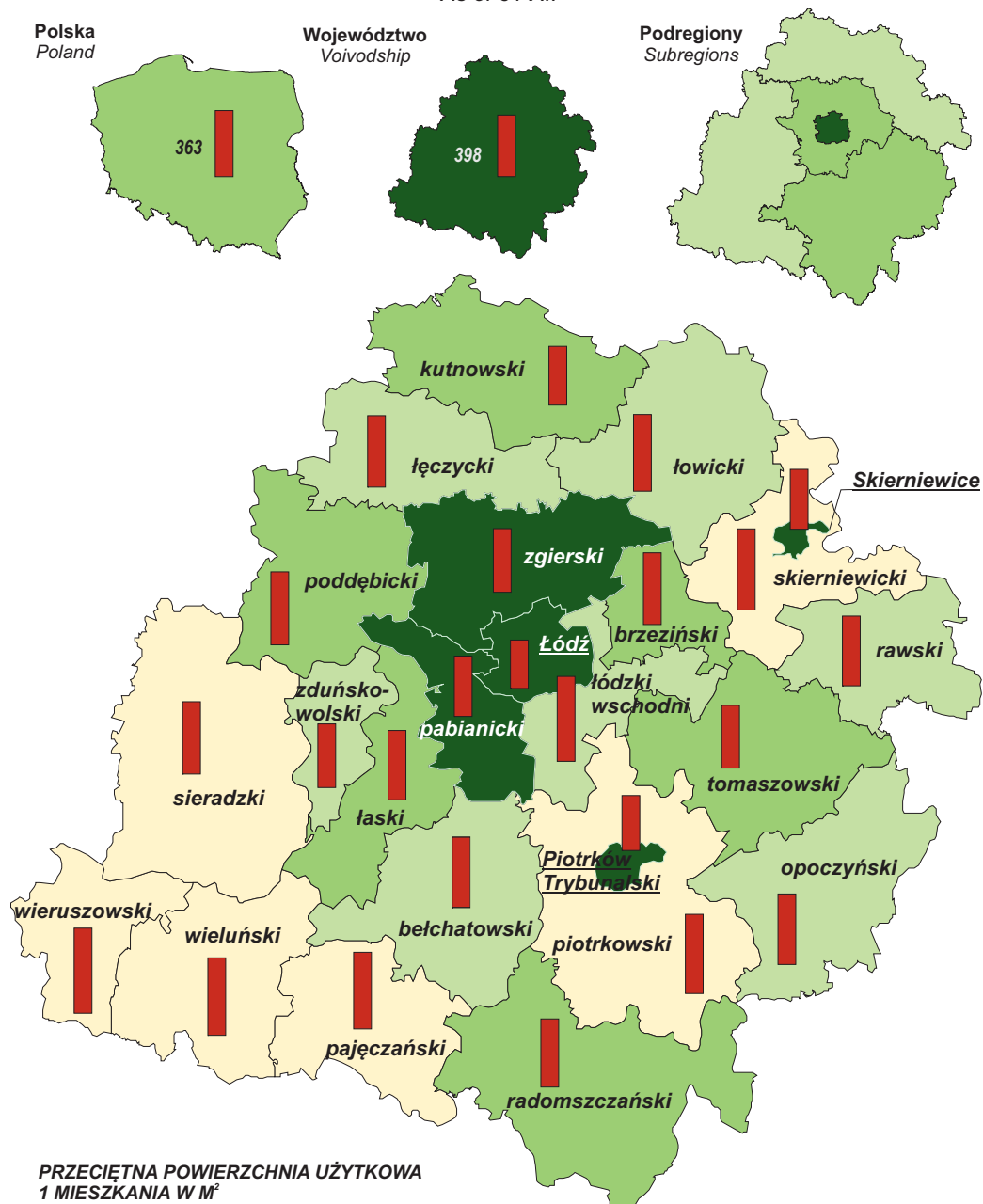
WYSZCZEGÓLNIENIE SPECIFICATION	Mieszkania Dwellings		Izby na 1000 ludności Rooms per 1000 population	Przeciętna powierzchnia użytkowa 1 mieszkania w m ² Average useful floor area per dwelling in m ²	
	na 1000 ludności per 1000 population	na 1000 zawartych małżeństw per 1000 marriages		ogółem total	w budynkach indywidualnych in private build- ings
WOJEWÓDZTWO VOIVODSHIP	2,6	570	11,9	118,4	140,1
Podregion łódzki Subregion	3,6	855	17,9	140,7	149,8
Powiaty: Powiats:					
brzeziński	2,7	519	15,8	159,0	159,0
łódzki wschodni	4,6	1049	26,0	160,8	161,9
pabianicki	2,5	621	14,1	155,4	157,0
zgierski	4,2	1013	17,7	122,8	137,9
Podregion m. Łódź Subregion	2,5	591	8,4	80,8	128,3
Miasto na prawach powiatu: City with powiat status:					
Łódź	2,5	591	8,4	80,8	128,3
Podregion piotrkowski Subregion	2,8	599	14,0	123,2	131,7
Powiaty: Powiats:					
bełchatowski	3,7	690	18,3	120,8	142,7
opoczyński	2,3	440	13,7	133,5	133,5
piotrkowski	3,1	675	17,1	133,9	133,9
radomszczański	2,4	540	11,4	136,0	143,3
tomaszowski	3,0	667	13,5	112,4	119,6
Miasto na prawach powiatu: City with powiat status:					
Piotrków Trybunalski	2,1	505	8,8	100,9	107,8
Podregion sieradzki Subregion	2,1	422	10,9	142,5	144,6
Powiaty: Powiats:					
łaski	3,3	741	16,1	125,9	136,4
pajęczański	1,4	273	8,3	148,2	148,2
poddębicki	2,3	495	11,6	135,2	135,2
sieradzki	1,5	287	8,0	141,2	141,2
wieluński	1,8	366	9,3	166,7	166,7
wieruszowski	3,3	688	17,6	149,2	149,2
zduńskowolski	2,1	438	11,4	135,9	135,9
Podregion skierniewicki Subregion	2,0	416	10,1	123,9	143,4
Powiaty: Powiats:					
kutnowski	2,2	489	9,9	109,8	137,7
łęczycki	1,3	285	6,6	127,9	142,7
łowicki	1,7	327	9,2	141,1	141,1
rawski	2,5	441	10,4	113,8	150,5
skierniewicki	3,1	639	17,4	141,1	141,1
Miasto na prawach powiatu: City with powiat status:					
Skierniewice	1,9	365	9,5	120,9	158,7

ZASOBY MIESZKANIOWE W 2014 R.

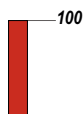
Stan w dniu 31 XII

DWELLINGS STOCKS IN 2014

As of 31 XII



PRZECIĘTNA POWIERZCHNIA UŻYTKOWA
1 MIESZKANIA W M²
AVERAGE USEFUL FLOOR AREA
PER DWELLING IN M²



NA 1000 LUDNOŚCI
PER 1000 POPULATION



Polska
Poland

Województwo
Voivodship

Podregiony
Subregions

3,72

2,58

kutnowski

łeczycki

łowicki

Skierniewice

skierniewicki

zgierski

poddębicki

brzeziński

rawski

Łódź

zduńsko-wolski

łódzki wschodni

sieradzki

pabianicki

tomaszowski

łaski

wieruszowski

wieluński

piotrkowski

opoczyński

bełchatowski

radomszczański

Piotrków
Trybunalski

PRZECIĘTNA POWIERZCHNIA UŻYTKOWA
1 MIESZKANIA W M²
AVERAGE USEFUL FLOOR AREA
PER DWELLING IN M²

100
50

NA 1000 LUDNOŚCI
PER 1000 POPULATION

do 2 2-3 3-4 4 i więcej
below and more

TABL. 10 (47). **MIESZKANIA ODDANE DO UŻYTKOWANIA WEDŁUG FORM BUDOWNICTWA W 2014 R.**
DWELLINGS COMPLETED BY FORMS OF CONSTRUCTION IN 2014

WYSZCZEGÓLNIENIE SPECIFICATION	Mieszkania Dwellings				Powierzchnia użytkowa mieszkań w m ² Useful floor area of dwellings in m ²			
	ogółem total	w tym budownictwo of which construction			ogółem total	w tym budownictwo of which construction		
		spółdzielcze cooperative	przeznaczone na sprzedaż lub wynajem for sale or rent	indywidualne private		spółdzielcze cooperative	przeznaczone na sprzedaż lub wynajem for sale or rent	indywidualne private
WOJEWÓDZTWO VOIVODSHIP	6501	131	1432	4715	769798	6753	91458	660373
Podregion łódzki Subregion	1398	1	140	1233	196734	53	11018	184705
Powiaty: Powiats:								
brzeziński	82	-	-	82	13036	-	-	13036
łódzki wschodni	322	-	11	311	51768	-	1407	50361
pabianicki	303	1	15	287	47075	53	1964	45058
zgierski	691	-	114	553	84855	-	7647	76250
Podregion m. Łódź Subregion	1752	-	1228	492	141603	-	77012	63105
Miasto na prawach powiatu: City with powiat status:								
Łódź	1752	-	1228	492	141603	-	77012	63105
Podregion piotrkowski Subregion	1663	24	22	1484	204859	1332	1206	195502
Powiaty: Powiats:								
bełchatowski	414	24	-	312	49993	1332	-	44533
opoczyński	178	-	-	178	23757	-	-	23757
piotrkowski	282	-	-	282	37772	-	-	37772
radomszczański	273	-	22	250	37139	-	1206	35821
tomaszowski	360	-	-	324	40459	-	-	38739
Miasto na prawach powiatu: City with powiat status:								
Piotrków Trybunalski	156	-	-	138	15739	-	-	14880
Podregion sieradzki Subregion	938	-	-	913	133700	-	-	132041
Powiaty: Powiats:								
łaski	166	-	-	141	20894	-	-	19235
pajęczański	75	-	-	75	11113	-	-	11113
poddębicki	97	-	-	97	13110	-	-	13110
sieradzki	180	-	-	180	25416	-	-	25416
wieluński	137	-	-	137	22843	-	-	22843
wieruszowski	141	-	-	141	21032	-	-	21032
zduńskowolski	142	-	-	142	19292	-	-	19292
Podregion skierniewicki Subregion	750	106	42	593	92902	5368	2222	85020
Powiaty: Powiats:								
kutnowski	218	30	42	146	23930	1607	2222	20101
łęczycki	67	-	-	58	8567	-	-	8275
łowicki	134	-	-	134	18902	-	-	18902
rawski	123	42	-	81	13996	1809	-	12187
skierniewicki	117	-	-	117	16509	-	-	16509
Miasto na prawach powiatu: City with powiat status:								
Skierniewice	91	34	-	57	10998	1952	-	9046

DZIAŁ VII

EDUKACJA I WYCHOWANIE

Uwagi ogólne

1. System edukacji w Polsce funkcjonuje zgodnie z ustawą z dnia 7 IX 1991 r. o systemie oświaty (tekst jednolity Dz. U. z 2004 Nr 256, poz. 2572, z późniejszymi zmianami) oraz ustawą z dnia 27 VII 2005 r. – Prawo o szkolnictwie wyższym (Dz. U. Nr 164, poz. 1365), z późniejszymi zmianami.

Wśród szkół objętych systemem oświaty funkcjonują:

- od roku szkolnego 1999/2000 6-letnie szkoły podstawowe oraz 3-letnie gimnazja (powstałe w miejsce 8-letnich szkół podstawowych), w których nauka jest obowiązkowa,
- od roku szkolnego 2002/03 szkoły ponadgimnazjalne, tj. 2–3-letnie zasadnicze szkoły zawodowe, 3-letnie licea ogólnokształcące i profilowane, 4-letnie technika oraz od roku szkolnego 2004/05 szkoły dla absolwentów zasadniczych szkół zawodowych (tj. 2-letnie uzupełniające licea ogólnokształcące i 3-letnie technika uzupełniające) i 3-letnie szkoły specjalne przysposabiające do pracy; do szkół ponadgimnazjalnych zalicza się również szkoły artystyczne dające uprawnienia zawodowe oraz szkoły policealne,
- w roku szkolnym 2012/13 zakończono nabór do niektórych szkół ponadgimnazjalnych: liceów profilowanych, uzupełniających liceów ogólnokształcących, zasadniczych szkół zawodowych dla dorosłych oraz od roku szkolnego 2013/14 – techników uzupełniających.

2. Od roku szkolnego 2004/05 wprowadzono obowiązek odbycia rocznego przygotowania przedszkolnego w placówkach wychowania przedszkolnego przez dzieci w wieku 6 lat, a od 1 IX 2011 r. – w wieku 5 lat.

W latach szkolnych 2009/10–2013/14 dzieci 6-letnie na wniosek rodziców mogły rozpocząć naukę w I klasie szkoły podstawowej, a w roku szkolnym 2014/15 do I klasy szkoły podstawowej obowiązkowo poszły dzieci 6-letnie urodzone w pierwszej połowie 2008 roku.

3. Informacje o szkołach artystycznych dających uprawnienia zawodowe – jeśli nie zaznaczono inaczej – dotyczą **ogólnokształcących szkół artystycznych**, które nie obejmują szkół realizujących wyłącznie kształcenie artystyczne.

Dane (z wyjątkiem szkół wyższych i dla dorosłych) prezentuje się – jeśli nie zaznaczono inaczej – łącznie ze szkołami specjalnymi.

4. Prezentowane w dziale dane dotyczą: wychowania przedszkolnego, szkół dla dzieci i młodzieży, policealnych, wyższych oraz szkół dla dorosłych.

5. Dane obejmują szkoły i placówki prowadzone przez jednostki administracji centralnej (rządowej), jednostki samorządu terytorialnego (gminy, powiaty i województwa) oraz inne osoby prawne i fizyczne.

CHAPTER VII

EDUCATION

General notes

1. The educational system in Poland functions according to the Education System Act dated 7 IX 1991 (uniform text Journal of Laws 2004 No. 256, item 2572, with later amendments) and the Higher Education Act dated 27 VII 2005 (Journal of Laws No. 164, item 1365) with later amendments.

Among schools covered by the educational system, there are:

- since the 1999/2000 school year 6-year primary schools and 3-year lower secondary schools (which replaced 8-year primary schools), where education is compulsory,
- since the 2002/03 school year upper secondary schools, i.e. 2–3-year basic vocational schools, 3-year general secondary schools and specialized secondary schools, 4-year technical secondary schools, as well as since the 2004/05 school year supplementary schools for graduates from basic vocational schools (i.e. 2-year supplementary general secondary schools and 3-year supplementary technical secondary schools), and 3-year special job-training schools; upper secondary schools include also art schools leading to professional certification and post-secondary schools,
- since the 2012/13 school year recruitment to some upper secondary schools has been terminated: specialized secondary schools, supplementary general secondary schools, basic vocational schools for adults as well as since 2013/14 school year – supplementary technical schools.

2. Since 2004/05 school year an obligatory 1-year pre-primary education in pre-primary education establishments has been introduced for children at the age of 6 and since 1 IX 2011 – children at the age of 5.

In the 2009/10–2013/14 school years, upon the request of parents children at the age of 6 can start in the first class of primary school, and in the 2014/15 school year the first class of primary school has been obligatory for children at the age of 6, born in the first half of 2008.

3. The information regarding art schools leading to professional certification - if not otherwise stated - refers exclusively to **general art schools**, and is presented excluding schools providing art education only.

Data (excluding higher education institution and schools for adults) are presented together with special schools, if not otherwise stated.

4. Data presented in the chapter are related to: pre-primary education, schools for children and youth, as well as post-secondary schools, tertiary education and schools for adults.

5. Data include schools and establishments managed by central (government) entities and local self-government entities (gminas, powiats and voivodships), as well as by other legal and natural persons.

6. Szkoły i placówki mogą być publiczne, niepubliczne oraz (z wyjątkiem szkół wyższych) niepubliczne o uprawnieniach szkół publicznych. Szkoła niepubliczna może uzyskać uprawnienia szkoły publicznej, jeżeli realizuje minimum programowe oraz stosuje zasady klasyfikowania i promowania uczniów ustalone przez Ministra Edukacji Narodowej, umożliwiające uzyskanie świadectw lub dyplomów państwowych. Jednostki administracji centralnej (rządowej), jednostki samorządu terytorialnego mogą prowadzić tylko szkoły publiczne. Szkoły podstawowe i gimnazja mogą być tylko publiczne lub niepubliczne o uprawnieniach szkoły publicznej.

7. **Szkoły dla dzieci i młodzieży** (łącznie ze szkołami specjalnymi) obejmują:

- 1) **szkoły podstawowe**, w tym szkoły sportowe i mistrzostwa sportowe, szkoły artystyczne niedające uprawnień zawodowych realizujące jednocześnie program szkoły podstawowej;
- 2) **gimnazja**, w tym szkoły sportowe i mistrzostwa sportowe (bez szkół specjalnych);
- 3) **szkoły ponadgimnazjalne**, obejmujące:
 - a) specjalne szkoły przysposabiające do pracy,
 - b) zasadnicze szkoły zawodowe,
 - c) licea ogólnokształcące, w tym szkoły sportowe i mistrzostwa sportowe,
 - d) uzupełniające licea ogólnokształcące na podbudowie programowej zasadniczej szkoły zawodowej – w roku szkolnym 2014/15 zakończyły działalność; wykazani są wyłącznie absolwenci,
 - e) licea profilowane – w roku szkolnym 2014/15 zakończyły działalność; wykazani są wyłącznie absolwenci,
 - f) technika,
 - g) technika uzupełniające na podbudowie programowej zasadniczej szkoły zawodowej – w roku szkolnym 2014/15 zakończyły działalność; wykazani są wyłącznie absolwenci,
 - h) ogólnokształcące szkoły artystyczne dające uprawnienia zawodowe (bez szkół specjalnych).

8. **Szkoły policealne** — kształcące w formie dziennej, wieczorowej i zaocznej oraz od roku szkolnego 2008/09 również w formie stacjonarnej i na odległość — obejmują:

- 1) policealne (pomaturalne) szkoły zawodowe (1-, 2- lub 3-letnie), łącznie ze szkołami specjalnymi;
- 2) nauczycielskie kolegia języków obcych (3-letnie) oraz kolegia nauczycielskie (3-letnie), w których absolwentom nie nadaje się tytułu licencjata;
- 3) kolegia pracowników służb społecznych (3-letnie).

9. **Szkoły dla dorosłych** kształcące w formie zaocznej, stacjonarnej i na odległość od roku szkolnego 2008/09 — obejmują:

- 1) szkoły podstawowe dla dorosłych;
- 2) gimnazja dla dorosłych;
- 3) szkoły ponadgimnazjalne, łącznie ze szkołami (oddziałami) ponadpodstawowymi do zakończenia ich cyklu kształcenia:
 - a) zasadnicze zawodowe dla dorosłych — stopniowo likwidowane; w roku szkolnym 2012/13 po raz pierwszy brak naboru do klas pierwszych,

6. Schools and establishments can be public, non-public and — except for higher education institutions — non-public with the competence of a public school. A non-public school can obtain the competence of a public school, if it implements the minimum programme as well as applies the principles of classifying and promoting pupils and students as established by the Ministry of National Education, allowing students to obtain state certificates or diplomas. Central (government) entities and local self-government entities can only administer public schools. Primary schools and lower secondary schools can be public schools or non-public schools with the competence of public schools only.

7. **Schools for children and youth** (including special schools) include:

- 1) **primary schools**, of which sports schools and athletic schools, art schools not leading to professional certification simultaneously conducting a primary school programme;
- 2) **lower secondary schools**, of which sports schools and athletic schools (excluding special schools);
- 3) **upper secondary schools** which include:
 - a) special job-training schools,
 - b) basic vocational schools,
 - c) general secondary schools, of which sports schools and athletic schools,
 - d) supplementary general schools based on the programme of basic vocational school — in the 2014/15 school year they quitted (stopped operating); only graduates are presented,
 - e) specialized secondary schools — in the 2014/15 school year they quitted (stopped operating); only graduates are presented,
 - f) technical secondary schools,
 - g) supplementary technical schools based on the programme of basic vocational school — in the 2014/15 school year they quitted (stopped operating); only graduates are presented,
 - h) general art schools leading to professional certification (excluding special schools).

8. **Post-secondary schools** — educating in day, evening and weekend form and since 2008/09 school year also in stationary form distance form — include:

- 1) post-secondary vocational schools (1-, 2- or 3-year), including special schools;
- 2) foreign language teacher training colleges (3-year) as well as teacher training colleges (3-year) in which graduates do not receive title of licentiate;
- 3) social service training colleges (3-year).

9. **Schools for adults** educating in weekend, in full-time, and in distance form, from the 2008/09 school year — include:

- 1) primary schools for adults;
- 2) lower secondary schools for adults;
- 3) upper secondary schools, including upper secondary (post-primary) schools (sections) until the end of their educational cycle:
 - a) basic vocational schools for adults — phased out; in the 2012/13 school year for the first time there was not recruitment to the 1st grade,

- b) licea ogólnokształcące dla dorosłych,
- c) uzupełniające licea ogólnokształcące dla dorosłych na podbudowie programowej zasadniczej szkoły zawodowej – w roku szkolnym 2014/15 zakończyły działalność; wykazani są wyłącznie absolwenci,
- d) licea profilowane dla dorosłych – stopniowo likwidowane; w roku szkolnym 2012/13 po raz pierwszy brak naboru do klas pierwszych,
- e) technika dla dorosłych – stopniowo likwidowana; w roku szkolnym 2012/13 po raz pierwszy brak naboru do klas pierwszych,
- f) technika uzupełniająca dla dorosłych na podbudowie programowej zasadniczej szkoły zawodowej – stopniowo likwidowana; od roku szkolnego 2013/14 brak naboru do klas pierwszych.

10. Szkoły specjalne organizowane są dla dzieci i młodzieży ze specjalnymi potrzebami edukacyjnymi, w tym dla młodzieży niepełnosprawnej. Kształcenie może być realizowane w systemie szkolnym lub w formie indywidualnej. Kształcenie specjalne odbywa się w funkcjonujących samodzielnie szkołach specjalnych, w szkołach ogólnodostępnych (w których tworzone są oddziały specjalne lub klasy integracyjne i ogólnodostępne) oraz w specjalnych ośrodkach szkolno-wychowawczych innych placówkach oświatowo-wychowawczych lub w placówkach wykonujących działalność leczniczą (łącznie z zakładami lecznictwa uzdrowiskowego).

11. Placówki wychowania przedszkolnego są to placówki opiekuńczo-wychowawcze, przeznaczone dla dzieci w wieku od lat 3 do rozpoczęcia przez nie nauki w szkole podstawowej, zapewniające dzieciom opiekę oraz mające na celu przygotowanie ich do nauki w szkole.

Do placówek wychowania przedszkolnego zaliczono:

- przedszkola,
- oddziały przedszkolne przy szkołach podstawowych

oraz od roku szkolnego 2008/09:

- zespoły wychowania przedszkolnego,
- punkty przedszkolne.

12. Dane dotyczące:

- 1) wychowania przedszkolnego oraz szkół (poza szkołami wyższymi) podano według stanu na początku roku szkolnego; dane o absolwentach — na koniec roku szkolnego;
- 2) szkół wyższych — prezentuje się według stanu w dniu 30 XI; dane o absolwentach dotyczą liczby wydanych dyplomów ukończenia studiów wyższych.

13. Do roku szkolnego 2006/2007 dane statystyczne prezentowane są na podstawie realizowanych przez Główny Urząd Statystyczny sprawozdań o symbolu „S”. Od roku szkolnego 2007/2008 prezentowane dane statystyczne (z wyjątkiem danych o szkołach wyższych) opracowano na podstawie Systemu Informacji Oświatowej administrowanego przez Ministerstwo Edukacji Narodowej.

- b) general secondary schools for adults,
- c) supplementary general schools for adults based on the programme of basic vocational school – in the 2014/15 school year they quitted (stopped operating); only graduates are presented,
- d) specialized secondary schools for adults – phased out; in the 2012/13 school year for the first time there was not recruitment to the 1st grade,
- e) technical secondary schools for adults – phased out; in the 2012/13 school year for the first time there was not recruitment to the 1st grade,
- f) supplementary technical secondary schools for adults based on the programme of basic vocational school – phased out; since the 2013/14 school year there has been no recruitment to the 1st grade.

10. Special schools are organized for handicapped children and youth with special educational needs. Education may be conducted within the school system or individually. Special education occurs in special schools operating independently, in mainstream schools (in which special departments or integration and mainstream classes are established) as well as in special educational centres, other educational institutions or in the units performing health care activities (including health resorts treatment).

11. Pre-primary education establishments are care and educational centres designated for children from the age of 3 until the beginning of education in primary school, providing care for children and aimed at preparation to education in school.

Pre-primary education establishments include:

- nursery schools,
- pre-primary sections in primary schools and since 2008/09 school year:
- pre-primary education groups,
- pre-primary points.

12. Data regarding:

- 1) pre-primary education as well as schools (excluding higher education institutions), concern the beginning of the school year; data concerning graduates — the end of the school year;
- 2) tertiary education are presented as of 30 XI; data regarding graduates concern the number of diplomas issued at the end of studies.

13. Until 2006/2007 school year statistical data were presented on forms with symbol “S” realized by Central Statistical Office. Since 2007/2008 school year presented statistical data (excluding the data on higher education institutions) has been completed on the basis of the Education Information System, administered by the Ministry of National Education.

TABL. 1 (48). SZKOŁY PODSTAWOWE ^a DLA DZIECI I MŁODZIEŻY W ROKU SZKOLNYM 2014/15PRIMARY SCHOOLS ^a FOR CHILDREN AND YOUTH IN 2014/15 SCHOOL YEAR

WYSZCZEGÓLNIENIE SPECIFICATION	Szkoły Schools	Oddziały Sections	Uczniowie Pupils			Absolwenci ^b Graduates ^b	
			ogółem total	z ogółem of total		ogółem total	w tym kobiety of which females
				kobiety females	klasa I 1 st grade		
WOJEWÓDZTWO VOIVODSHIP	843	7799,11	141309	68857	31341	21263	10311
PODREGION ŁÓDZKI SUBREGION	107	1071,50	21518	10485	4786	3158	1530
Powiat brzeziński	13	105,50	1752	826	393	275	146
Gmina miejska:							
Urban gmina:							
Brzeziny	3	36,00	774	369	179	117	67
Gminy wiejskie:							
Rural gminas:							
Brzeziny	3	19,00	235	107	52	43	20
Dmosin	3	17,50	259	121	45	55	28
Jeżów	1	10,00	197	92	47	29	17
Rogów	3	23,00	287	137	70	31	14
Powiat łódzki wschodni	22	214,00	4124	2051	898	576	258
Gminy miejsko-wiejskie:							
Urban-rural gminas:							
Koluszki	7	73,00	1376	708	284	201	81
w tym miasto	3	42,00	866	444	171	130	54
of which city							
Rzgów	3	26,00	479	225	116	63	37
w tym miasto	1	13,00	296	138	68	37	20
of which city							
Tuszyn	4	43,00	770	381	164	103	51
w tym miasto	2	31,00	632	316	138	79	38
of which city							
Gminy wiejskie:							
Rural gminas:							
Andrespol	3	35,00	823	403	172	129	58
Brójce	3	21,00	409	194	102	48	17
Nowosolna	2	16,00	267	140	60	32	14
Powiat pabianicki	26	292,00	6283	3069	1441	909	467
Gminy miejskie:							
Urban gminas:							
Konstantynów Łódzki	4	41,00	893	439	193	153	84
Pabianice	9	142,00	3257	1581	761	448	217
Gminy wiejskie:							
Rural gminas:							
Dłutów	1	11,00	238	110	63	37	19
Dobroń	3	23,00	404	205	87	55	27
Ksawerów	2	23,00	474	240	114	54	31
Lutomiersk	3	25,00	474	222	96	75	37
Pabianice	4	27,00	543	272	127	87	52
Powiat zgierski	46	460,00	9359	4539	2054	1398	659
Gminy miejskie:							
Urban gminas:							
Głowno	4	43,00	819	384	153	137	66
Ozorków	3	54,00	1078	516	242	162	89
Zgierz	10	143,00	3144	1569	710	467	203

a Bez dzieci w wieku 6 lat objętych edukacją w placówkach wychowania przedszkolnego. b Z roku szkolnego 2013/14.

Źródło: dane Ministerstwa Edukacji Narodowej.

a Excluding children aged 6 attending pre-primary education establishments. b From 2013/14 school year.

Source: data of the Ministry of National Education.

TABL. 1 (48). SZKOŁY PODSTAWOWE ^a DLA DZIECI I MŁODZIEŻY W ROKU SZKOLNYM 2014/15 (cd.)PRIMARY SCHOOLS ^a FOR CHILDREN AND YOUTH IN 2014/15 SCHOOL YEAR (cont.)

WYSZCZEGÓLNIENIE SPECIFICATION	Szkoły Schools	Oddziały Sections	Uczniowie Pupils			Absolwenci ^b Graduates ^b	
			ogółem total	z ogółem of total		ogółem total	w tym kobiety of which females
				kobiety females	klasa I 1 st grade		
PODREGION ŁÓDZKI (dok.) SUBREGION (cont.)							
Powiat zgierski (dok.) (cont.)							
Gminy miejsko-wiejskie: <i>Urban-rural gminas:</i>							
Aleksandrów Łódzki	7	79,00	1895	895	427	262	126
w tym miasto	4	52,00	1342	638	290	201	96
of which city							
Stryków	6	40,00	678	303	151	110	45
w tym miasto	2	15,00	329	140	81	59	27
of which city							
Gminy wiejskie: <i>Rural gminas:</i>							
Głowno	3	18,00	241	121	52	26	7
Ozorków	4	21,00	392	207	79	77	35
Parzęczew	2	19,00	339	171	81	41	22
Zgierz	7	43,00	773	373	159	116	66
PODREGION M. ŁÓDŹ	136	1681,00	34339	16636	7605	5099	2455
SUBREGION							
Miasto na prawach powiatu: City with powiat status:							
Łódź	136	1681,00	34339	16636	7605	5099	2455
PODREGION PIOTRKOWSKI.... SUBREGION	220	1982,61	36547	17894	8103	5444	2672
Powiat bełchatowski	34	359,00	6678	3287	1542	1000	475
Gmina miejska: <i>Urban gmina:</i>							
Bełchatów	10	160,00	3388	1627	797	485	228
Gmina miejsko-wiejska: <i>Urban-rural gmina:</i>							
Zelów	5	44,00	876	442	164	160	83
w tym miasto	2	26,00	571	292	110	96	52
of which city							
Gminy wiejskie: <i>Rural gminas:</i>							
Bełchatów	6	40,00	593	307	140	88	42
Druzbice	2	15,00	288	140	64	48	24
Kleszczów	2	25,00	418	202	108	55	23
Kluków	3	19,00	262	140	59	46	21
Rusiec	2	18,00	328	160	85	43	20
Szczerców	4	38,00	525	269	125	75	34
Powiat opoczyński	46	284,61	5129	2596	1139	794	386
Gminy miejsko-wiejskie: <i>Urban-rural gminas:</i>							
Drzewica	7	37,61	671	353	143	108	50
w tym miasto	1	14,00	346	197	70	59	28
of which city							
Opoczno	17	116,00	2403	1219	581	365	178
w tym miasto	5	66,00	1585	810	355	253	122
of which city							

^a Bez dzieci w wieku 6 lat objętych edukacją w placówkach wychowania przedszkolnego. ^b Z roku szkolnego 2013/14.
Źródło: dane Ministerstwa Edukacji Narodowej.

^a Excluding children aged 6 attending pre-primary education establishments. ^b From 2013/14 school year.
Source: data of the Ministry of National Education.

TABL. 1 (48). SZKOŁY PODSTAWOWE ^a DLA DZIECI I MŁODZIEŻY W ROKU SZKOLNYM 2014/15 (cd.)PRIMARY SCHOOLS ^a FOR CHILDREN AND YOUTH IN 2014/15 SCHOOL YEAR (cont.)

WYSZCZEGÓLNIENIE SPECIFICATION	Szkoły Schools	Oddziały Sections	Uczniowie Pupils			Absolwenci ^b Graduates	
			ogółem total	z ogółem of total		ogółem total	w tym kobiety of which females
				kobiety females	klasa I 1 st grade		
PODREGION							
PIOTRKOWSKI (cd.)							
SUBREGION (cont.)							
Powiat opoczyński (dok.)							
(cont.)							
Gminy wiejskie:							
<i>Rural gminas:</i>							
Białaczów	4	25,00	390	195	86	57	32
Mniszków	3	18,00	309	143	65	39	18
Paradyż	4	23,00	334	172	58	58	27
Poświętne	3	12,00	187	93	41	31	15
Sławno	6	34,00	518	254	95	88	41
Żarnów	2	19,00	317	167	70	48	25
Powiat piotrkowski	45	348,50	6129	2948	1354	921	466
Gminy miejsko-wiejskie:							
<i>Urban-rural gminas:</i>							
Sulejów	7	58,00	1102	518	264	157	76
w tym miasto	2	22,00	396	188	102	54	25
of which city							
Wolbórz	4	32,00	499	229	126	71	44
w tym miasto	1	14,00	281	119	85	51	34
of which city							
Gminy wiejskie:							
<i>Rural gminas:</i>							
Aleksandrów	3	19,00	276	132	75	47	20
Czarnocin	2	13,00	272	133	60	44	24
Gorzkowice	3	29,50	583	287	132	88	46
Grabica	4	24,00	382	160	73	62	24
Łęki Szlacheckie	2	13,00	249	113	56	49	18
Moszczenica	6	50,00	853	427	181	118	66
Ręczno	2	12,00	216	107	61	23	10
Rozprza	6	50,00	921	459	172	130	69
Wola Krzysztoporska	6	48,00	776	383	154	132	69
Powiat radomski	45	388,50	6845	3289	1500	1041	496
Gmina miejska:							
<i>Urban gmina:</i>							
Radomsko	11	135,00	2753	1337	572	385	193
Gminy miejsko-wiejskie:							
<i>Urban-rural gminas:</i>							
Kamieńsk	2	22,00	353	170	80	68	38
w tym miasto	1	16,00	295	142	68	60	33
of which city							
Przedbórz	2	21,00	397	195	89	74	31
w tym miasto	1	15,00	341	176	78	57	24
of which city							
Gminy wiejskie:							
<i>Rural gminas:</i>							
Dobryczyce	2	14,00	222	95	53	42	16
Gidle	3	20,00	308	138	76	50	23
Gomunice	2	19,00	358	183	84	53	23
Kobiele Wielkie	2	16,00	284	128	61	54	31
Kodrąb	2	19,00	309	148	71	58	30
Lgota Wielka	3	16,50	268	132	65	45	22
Ładzice	2	20,00	335	154	75	49	21
Masłowice	3	17,00	279	139	67	30	14
Radomsko	5	30,00	353	170	63	42	21
Wielgomłynny	3	19,00	312	155	65	50	17
Żytno	3	20,00	314	145	79	41	16

^a Bez dzieci w wieku 6 lat objętych edukacją w placówkach wychowania przedszkolnego. ^b Z roku szkolnego 2013/14.

Źródło: dane Ministerstwa Edukacji Narodowej.

^a Excluding children aged 6 attending pre-primary education establishments. ^b From 2013/14 school year.

Source: data of the Ministry of National Education.

TABL. 1 (48). SZKOŁY PODSTAWOWE ^a DLA DZIECI I MŁODZIEŻY W ROKU SZKOLNYM 2014/15 (cd.)PRIMARY SCHOOLS ^a FOR CHILDREN AND YOUTH IN 2014/15 SCHOOL YEAR (cont.)

WYSZCZEGÓLNIENIE SPECIFICATION	Szkoły Schools	Oddziały Sections	Uczniowie Pupils			Absolwenci ^b Graduates	
			ogółem total	z ogółem of total		ogółem total	w tym kobiety of which females
				kobiety females	klasa I 1 st grade		
PODREGION PIOTRKOWSKI (dok.) SUBREGION (cont.)							
Powiat tomaszowski	34	380,00	7342	3571	1625	1063	536
Gmina miejska:							
Urban gmina:							
Tomaszów Mazowiecki	11	196,00	3942	1923	844	570	283
Gminy wiejskie:							
Rural gminas:							
Będków	1	9,00	184	104	41	26	15
Budziszewice	1	8,00	191	103	41	31	19
Czerniewice	3	23,00	339	152	78	48	24
Inowódz	3	18,00	201	101	35	14	6
Lubochnia	2	26,00	493	232	120	77	38
Rokiciny	2	18,00	329	165	74	50	21
Rzeczycza	3	20,00	312	146	59	40	25
Tomaszów Mazowiecki	5	28,00	629	291	124	94	46
Ujazd	2	22,00	493	240	149	75	39
Żelechlinek	1	12,00	229	114	60	38	20
Miasto na prawach powiatu: City with powiat status:							
Piotrków Trybunalski	16	222,00	4424	2203	943	625	313
PODREGION SIERADZKI	219	1716,00	27323	13193	6123	4193	2059
SUBREGION							
Powiat łaski	21	174,50	2943	1424	651	446	224
Gmina miejsko-wiejska:							
Urban-rural gmina:							
Łask	10	91,50	1670	821	385	251	124
w tym miasto	4	58,00	1234	615	301	181	94
of which city							
Gminy wiejskie:							
Rural gminas:							
Buczek	3	21,00	308	136	62	46	22
Sędziejowice	2	20,00	382	180	84	61	29
Widawa	4	30,00	387	183	83	56	32
Wodzierady	2	12,00	196	104	37	32	17
Powiat pajęczański	30	211,50	3137	1535	691	514	248
Gminy miejsko-wiejskie:							
Urban-rural gminas:							
Działoszyn	7	51,00	785	405	180	120	60
w tym miasto	3	27,00	389	189	90	61	31
of which city							
Pajęczno	2	32,00	680	322	158	128	60
w tym miasto	1	25,00	552	262	129	109	49
of which city							
Gminy wiejskie:							
Rural gminas:							
Kielczygłów	2	17,00	224	112	48	40	20
Nowa Brzeźnica	4	18,00	273	116	53	45	19
Rząśnia	5	26,50	323	153	65	54	25
Siemkowice	4	25,00	323	156	78	56	28
Strzelce Wielkie	3	18,00	259	143	60	41	19
Sulmierzyce	3	24,00	270	128	49	30	17

^a Bez dzieci w wieku 6 lat objętych edukacją w placówkach wychowania przedszkolnego. ^b Z roku szkolnego 2013/14.
Źródło: dane Ministerstwa Edukacji Narodowej.

^a Excluding children aged 6 attending pre-primary education establishments. ^b From 2013/14 school year.
Source: data of the Ministry of National Education.

TABL. 1 (48). SZKOŁY PODSTAWOWE ^a DLA DZIECI I MŁODZIEŻY W ROKU SZKOLNYM 2014/15 (cd.)PRIMARY SCHOOLS ^a FOR CHILDREN AND YOUTH IN 2014/15 SCHOOL YEAR (cont.)

WYSZCZEGÓLNIENIE SPECIFICATION	Szkoły Schools	Oddziały Sections	Uczniowie Pupils			Absolwenci ^b Graduates	
			ogółem total	z ogółem of total		ogółem total	w tym kobiety of which females
				kobiety females	klasa I 1 st grade		
PODREGION SIERADZKI (cd.) SUBREGION (cont.)							
Powiat poddębicki	16	140,00	2334	1139	538	375	178
Gminy miejsko-wiejskie: <i>Urban-rural gminas:</i>							
Poddębice	4	47,00	826	401	175	125	63
w tym miasto	1	29,00	651	319	139	94	44
of which city							
Uniejów	4	28,00	442	216	105	79	36
w tym miasto	1	13,00	271	138	62	51	23
of which city							
Gminy wiejskie: <i>Rural gminas:</i>							
Dalików	2	16,00	300	161	68	42	17
Pęczniew	2	12,00	199	96	47	35	14
Wartkowice	2	19,00	268	131	71	48	23
Zadzim	2	18,00	299	134	72	46	25
Powiat sieradzki	55	442,00	7148	3424	1551	1079	523
Gmina miejska: <i>Urban gmina:</i>							
Sieradz	8	111,00	2565	1211	579	361	178
Gminy miejsko-wiejskie: <i>Urban-rural gminas:</i>							
Błaszki	9	76,00	893	439	201	144	75
w tym miasto	1	24,00	428	208	100	59	31
of which city							
Warta	10	59,00	776	382	151	112	46
w tym miasto	2	18,00	259	129	43	45	16
of which city							
Złoczew	4	34,00	485	243	93	89	43
w tym miasto	1	17,00	328	166	68	63	29
of which city							
Gminy wiejskie: <i>Rural gminas:</i>							
Brąszewice	5	30,00	338	162	59	47	19
Brzeźnio	4	24,00	354	158	67	59	26
Burzenin	2	18,00	309	148	73	53	25
Goszczanów	4	27,00	361	171	87	52	28
Klonowa	1	10,00	173	88	34	32	15
Sieradz	5	33,00	553	261	131	80	44
Wróblew	3	20,00	341	161	76	50	24
Powiat wieluński	47	321,00	4805	2319	1135	739	356
Gmina miejsko-wiejska: <i>Urban-rural gmina:</i>							
Wieluń	11	102,00	1864	902	429	285	129
w tym miasto	4	60,00	1377	664	323	221	93
of which city							
Gminy wiejskie: <i>Rural gminas:</i>							
Biała	3	24,00	355	162	89	60	29
Czarnożyły	4	22,00	300	142	73	49	20
Konopnica	3	17,00	215	108	44	34	15
Mokrsko	5	30,00	367	188	83	60	28
Osjaków	3	24,00	334	166	78	48	26
Ostrówek	4	25,00	281	138	71	40	25
Pątnów	7	30,00	429	204	98	56	30
Skomlin	1	13,00	244	115	61	35	24
Wierzchnas	6	34,00	416	194	109	72	30

a Bez dzieci w wieku 6 lat objętych edukacją w placówkach wychowania przedszkolnego. b Z roku szkolnego 2013/14.
Źródło: dane Ministerstwa Edukacji Narodowej.

a Excluding children aged 6 attending pre-primary education establishments. b From 2013/14 school year.
Source: data of the Ministry of National Education.

TABL. 1 (48). SZKOŁY PODSTAWOWE ^a DLA DZIECI I MŁODZIEŻY W ROKU SZKOLNYM 2014/15 (cd.)PRIMARY SCHOOLS ^a FOR CHILDREN AND YOUTH IN 2014/15 SCHOOL YEAR (cont.)

WYSZCZEGÓLNIENIE SPECIFICATION	Szkoły Schools	Oddziały Sections	Uczniowie Pupils			Absolwenci ^b Graduates	
			ogółem total	z ogółem of total		ogółem total	w tym kobiety of which females
				kobiety females	klasa I 1 st grade		
PODREGION SIERADZKI (dok.) SUBREGION (cont.)							
Powiat wieruszowski	30	204,00	2799	1335	670	455	236
Gmina miejsko-wiejska:							
Urban-rural gmina:							
Wieruszów	5	53,00	982	476	253	167	84
w tym miasto	2	35,00	768	384	201	137	66
of which city							
Gminy wiejskie:							
Rural gminas:							
Bolesławiec	4	25,00	248	115	56	35	19
Czastary	3	18,00	240	114	57	45	26
Galewice	6	37,00	407	189	101	53	30
Lututów	4	23,00	297	148	64	52	24
Łubnice	3	18,00	285	136	64	48	25
Sokolniki	5	30,00	340	157	75	55	28
Powiat zduńskowolski	20	223,00	4157	2017	887	585	294
Gmina miejska:							
Urban gmina:							
Zduńska Wola	8	132,00	2619	1258	571	371	188
Gmina miejsko-wiejska:							
Urban-rural gmina:							
Szadek	4	28,00	410	211	72	56	26
w tym miasto	1	12,00	263	134	46	40	18
of which city							
Gminy wiejskie:							
Rural gminas:							
Zapolice	2	18,00	275	136	57	42	27
Zduńska Wola	6	45,00	853	412	187	116	53
PODREGION SKIERNIEWICKI SUBREGION	161	1348,00	21582	10649	4724	3369	1595
Powiat kutnowski	37	322,00	5209	2559	1144	794	385
Gmina miejska:							
Urban gmina:							
Kutno	8	124,00	2446	1197	574	350	179
Gminy miejsko-wiejskie:							
Urban-rural gminas:							
Krośniewice	4	34,00	457	231	102	54	29
w tym miasto	1	17,00	315	161	67	38	24
of which city							
Żychlin	4	33,00	559	267	139	84	37
w tym miasto	2	21,00	422	201	105	64	28
of which city							
Gminy wiejskie:							
Rural gminas:							
Bedno	6	30,00	310	153	61	59	23
Dąbrowice	1	6,00	107	60	26	17	7
Krzyżanów	3	18,00	184	106	31	30	10
Kutno	5	32,00	408	194	62	61	33
Łanięta	1	7,00	145	65	33	33	16
Nowe Ostrowy	2	14,00	225	106	51	40	20
Oporów	2	12,00	141	72	23	26	12
Strzelce	1	12,00	227	108	42	40	19

^a Bez dzieci w wieku 6 lat objętych edukacją w placówkach wychowania przedszkolnego. ^b Z roku szkolnego 2013/14.
Z r ó d ł o: dane Ministerstwa Edukacji Narodowej.

^a Excluding children aged 6 attending pre-primary education establishments. ^b From 2013/14 school year.
S o u r c e: data of the Ministry of National Education.

TABL. 1 (48). SZKOŁY PODSTAWOWE ^a DLA DZIECI I MŁODZIEŻY W ROKU SZKOLNYM 2014/15 (dok.)PRIMARY SCHOOLS ^a FOR CHILDREN AND YOUTH IN 2014/15 SCHOOL YEAR (cont.)

WYSZCZEGÓLNIENIE SPECIFICATION	Szkoły Schools	Oddziały Sections	Uczniowie Pupils			Absolwenci ^b Graduates ^b	
			ogółem total	z ogółem of total		ogółem total	w tym kobiety of which females
				kobiety females	klasa I 1 st grade		
PODREGION SKIERNIEWICKI (dok.) SUBREGION (cont.)							
Powiat łęczycki	22	181,00	2909	1453	545	499	224
Gmina miejska:							
Urban gmina:							
Łęczyca	3	44,00	868	432	161	144	65
Gminy wiejskie:							
Rural gminas:							
Daszyna	2	12,00	213	118	31	35	20
Góra Świętej Małgorzaty	2	16,00	238	127	44	43	21
Grabów	4	26,00	339	160	63	67	27
Łęczyca	5	36,00	486	258	76	85	42
Piątek	2	21,00	375	177	84	53	20
Swinice Warckie	3	18,00	238	114	53	37	15
Witonia	1	8,00	152	67	33	35	14
Powiat łowicki	38	298,00	4826	2407	1059	782	368
Gmina miejska:							
Urban gmina:							
Łowicz	7	87,00	1806	919	417	276	128
Gminy wiejskie:							
Rural gminas:							
Bielawy	4	24,00	325	166	58	58	29
Chaśno	2	12,00	169	89	30	28	11
Domaniewice	2	14,00	289	135	72	54	34
Kiernozia	2	15,00	267	101	45	62	20
Kocierzew Południowy	3	22,00	285	162	55	44	25
Łowicz	6	36,00	379	178	73	62	29
Łyszkowice	4	29,00	372	201	85	63	28
Nieborów	6	41,00	622	308	163	84	44
Zduny	2	18,00	312	148	61	51	20
Powiat rawski	23	198,00	3075	1494	691	481	225
Gmina miejska:							
Urban gmina:							
Rawa Mazowiecka	4	59,00	1213	564	285	183	75
Gmina miejsko-wiejska:							
Urban-rural gmina:							
Biała Rawska	7	54,00	725	387	151	119	57
w tym miasto	1	18,00	371	192	80	53	22
of which city							
Gminy wiejskie:							
Rural gminas:							
Cielądz	2	14,00	213	104	56	34	15
Rawa Mazowiecka	5	33,00	421	200	89	60	33
Regnów	1	8,00	130	69	22	26	11
Sadkowice	4	30,00	373	170	88	59	34
Powiat skierniewicki	32	205,00	2440	1224	564	398	199
Gminy wiejskie:							
Rural gminas:							
Bolimów	3	19,00	259	139	59	39	20
Gluchów	6	34,00	434	235	96	82	38
Godzianów	2	13,00	208	102	50	35	13
Kowiesy	2	12,00	179	93	43	31	19
Lipce Reymontowskie	3	19,00	210	102	43	35	13
Maków	6	38,00	410	208	92	63	39
Nowy Kawęczyn	2	12,00	184	96	43	31	17
Skierniewice	5	31,00	398	181	100	55	27
Słupia	3	27,00	158	68	38	27	13
Miasto na prawach powiatu: City with powiat status:							
Skierniewice	9	144,00	3123	1512	721	415	194

a Bez dzieci w wieku 6 lat objętych edukacją w placówkach wychowania przedszkolnego. b Z roku szkolnego 2013/14.
Źródło: dane Ministerstwa Edukacji Narodowej.

a Excluding children aged 6 attending pre-primary education establishments. b From 2013/14 school year.
Source: data of the Ministry of National Education.

TABL. 2 (49). GIMNAZJA DLA DZIECI I MŁODZIEŻY W ROKU SZKOLNYM 2014/15

LOWER SECONDARY SCHOOLS FOR CHILDREN AND YOUTH IN 2014/15 SCHOOL YEAR

WYSZCZEGÓLNIENIE SPECIFICATION	Szkoły Schools	Oddziały Sections	Uczniowie Pupils			Absolwenci ^a Graduates ^a	
			ogółem total	z ogółem of total		ogółem total	w tym kobiety of which females
				kobiety females	klasa I 1 st grade		
WOJEWÓDZTWO VOIVODSHIP	430	3123	67014	32147	21963	22523	11141
PODREGION ŁÓDZKI SUBREGION	60	447	9727	4604	3245	3357	1675
Powiat brzeziński	6	39	831	406	267	302	154
Gmina miejska:							
Urban gmina:							
Brzeziny	2	17	339	165	119	121	58
Gminy wiejskie:							
Rural gminas:							
Brzeziny	1	6	127	64	39	40	28
Dmosin	1	6	156	73	52	61	27
Jeżów	1	5	96	50	27	38	19
Rogów	1	5	113	54	30	42	22
Powiat łódzki wschodni	11	86	1871	868	629	644	321
Gminy miejsko-wiejskie:							
Urban-rural gminas:							
Koluszki	4	30	652	303	221	217	105
w tym miasto	3	24	536	256	177	174	84
of which city							
Rzgów	1	9	185	83	59	80	39
w tym miasto	1	9	185	83	59	80	39
of which city							
Tuszyn	3	17	332	170	102	105	50
w tym miasto	2	14	294	150	86	87	43
of which city							
Gminy wiejskie:							
Rural gminas:							
Andrespol	1	15	369	156	139	120	57
Brójce	1	6	134	62	42	55	33
Nowosolna	1	9	199	94	66	67	37
Powiat pabianicki	14	135	2910	1371	946	915	477
Gminy miejskie:							
Urban gminas:							
Konstantynów Łódzki	3	23	437	204	144	147	82
Pabianice	6	63	1418	657	435	455	231
Gminy wiejskie:							
Rural gminas:							
Dłutów	1	6	118	55	45	39	21
Dobroń	1	9	220	107	71	69	35
Ksawerów	1	13	274	131	87	84	41
Lutomiersk	1	9	183	78	73	48	25
Pabianice	1	12	260	139	91	73	42
Powiat zgierski	29	187	4115	1959	1403	1496	723
Gminy miejskie:							
Urban gminas:							
Głowno	3	18	385	187	134	152	71
Ozorków	2	22	509	264	158	184	86
Zgierz	6	59	1314	620	466	472	233

^a Z roku szkolnego 2013/14.

Źródło: dane Ministerstwa Edukacji Narodowej.

^a From 2013/14 school year.

Source: data of the Ministry of National Education.

TABL. 2 (49). GIMNAZJA DLA DZIECI I MŁODZIEŻY W ROKU SZKOLNYM 2014/15 (cd.)

LOWER SECONDARY SCHOOLS FOR CHILDREN AND YOUTH IN 2014/15 SCHOOL YEAR (cont.)

WYSZCZEGÓLNIENIE SPECIFICATION	Szkoły Schools	Oddziały Sections	Uczniowie Pupils			Absolwenci ^a Graduates ^a	
			ogółem total	z ogółem of total		ogółem total	w tym kobiety of which females
				kobiety females	klasa I 1 st grade		
PODREGION ŁÓDZKI (dok.) SUBREGION (cont.)							
Powiat zgierski (dok.) (cont.)							
Gminy miejsko-wiejskie: <i>Urban-rural gminas:</i>							
Aleksandrów Łódzki	4	30	692	316	247	247	132
w tym miasto	4	30	692	316	247	247	132
of which city							
Stryków	3	17	361	146	120	130	56
w tym miasto	1	10	221	102	77	75	29
of which city							
Gminy wiejskie: <i>Rural gminas:</i>							
Głowno	3	9	109	48	31	35	14
Ozorków	3	9	211	100	84	81	38
Parzęczew	1	7	144	73	41	53	26
Zgierz	4	16	390	205	122	142	67
PODREGION M. ŁÓDŹ	88	699	15292	7419	5298	4876	2292
SUBREGION							
Miasto na prawach powiatu: City with powiat status:							
Łódź	88	699	15292	7419	5298	4876	2292
PODREGION PIOTRKOWSKI... SUBREGION	113	796	17576	8426	5647	5971	2992
Powiat bełchatowski	20	155	3133	1482	1011	1098	569
Gmina miejska: <i>Urban gmina:</i>							
Bełchatów	7	73	1511	700	470	572	303
Gmina miejsko-wiejska: <i>Urban-rural gmina:</i>							
Zelów	2	20	446	217	162	142	74
w tym miasto	1	12	275	134	95	82	47
of which city							
Gminy wiejskie: <i>Rural gminas:</i>							
Bełchatów	5	17	289	121	102	81	28
Drużbice	1	7	148	75	46	47	25
Kleszczów	1	10	195	95	71	62	32
Kluki	1	6	136	69	42	49	33
Rusiec	2	9	142	75	42	53	31
Szczerców	1	13	266	130	76	92	43
Powiat opoczyński	17	113	2600	1207	817	870	421
Gminy miejsko-wiejskie: <i>Urban-rural gminas:</i>							
Drzewica	1	14	317	142	93	125	61
w tym miasto	1	14	317	142	93	125	61
of which city							
Opoczno	9	55	1299	586	413	409	207
w tym miasto	5	42	1002	441	321	346	172
of which city							

a Z roku szkolnego 2013/14.

Źródło: dane Ministerstwa Edukacji Narodowej.

a From 2013/14 school year.

Source: data of the Ministry of National Education.

TABL. 2 (49). GIMNAZJA DLA DZIECI I MŁODZIEŻY W ROKU SZKOLNYM 2014/15 (cd.)

LOWER SECONDARY SCHOOLS FOR CHILDREN AND YOUTH IN 2014/15 SCHOOL YEAR (cont.)

WYSZCZEGÓLNIENIE SPECIFICATION	Szkoły Schools	Oddziały Sections	Uczniowie Pupils			Absolwenci ^a Graduates ^a	
			ogółem total	z ogółem of total		ogółem total	w tym kobiety of which females
				kobiety females	klasa I 1 st grade		
PODREGION							
PIOTRKOWSKI (cd.)							
SUBREGION (cont.)							
Powiat opoczyński (dok.)							
(cont.)							
Gminy wiejskie:							
<i>Rural gminas:</i>							
Białaczów	1	7	166	87	48	39	10
Mniszków	1	6	144	65	41	59	33
Paradyż	1	8	183	86	57	49	27
Poświętne	1	3	89	43	32	35	9
Ślawno	2	12	249	119	85	88	46
Żarnów	1	8	153	79	48	66	28
Powiat piotrkowski	17	122	2799	1345	887	946	492
Gminy miejsko-wiejskie:							
<i>Urban-rural gminas:</i>							
Sulejów	2	17	427	193	139	133	65
w tym miasto	1	8	187	73	52	71	37
of which city							
Wolbórz	1	9	197	99	68	79	50
w tym miasto	1	9	197	99	68	79	50
of which city							
Gminy wiejskie:							
<i>Rural gminas:</i>							
Aleksandrów	1	6	146	66	45	49	26
Czarnocin	1	6	126	63	44	43	24
Gorzkowice	1	12	301	150	88	91	44
Grabica	2	9	216	94	66	69	33
Łęki Szlacheckie	1	6	118	58	37	43	16
Moszczenica	3	18	379	184	110	131	69
Ręczno	1	4	101	49	34	41	24
Rozprza	2	17	410	208	133	134	72
Wola Krzysztoporska	2	18	378	181	123	133	69
Powiat radomszczkański	26	157	3394	1629	1111	1208	596
Gmina miejska:							
<i>Urban gmina:</i>							
Radomsko	8	59	1383	691	474	499	239
Gminy miejsko-wiejskie:							
<i>Urban-rural gminas:</i>							
Kamieńsk	1	10	191	95	60	60	32
w tym miasto	1	10	191	95	60	60	32
of which city							
Przedbórz	1	9	209	86	73	88	41
w tym miasto	1	9	209	86	73	88	41
of which city							
Gminy wiejskie:							
<i>Rural gminas:</i>							
Dobryczyce	1	6	126	65	42	37	16
Gidle	2	8	148	69	47	81	38
Gomunice	1	7	183	83	53	55	28
Kobiele Wielkie	1	6	151	82	55	48	23
Kodrąb	1	6	149	77	53	50	28
Lgota Wielka	1	6	152	67	46	50	30
Ładzice	1	6	112	46	34	40	17
Masłowice	1	6	125	64	36	31	18
Radomsko	5	14	142	57	44	55	32
Wielgomłynny	1	6	158	70	50	54	25
Żytno	1	8	165	77	44	60	29

a Z roku szkolnego 2013/14.

Źródło: dane Ministerstwa Edukacji Narodowej.

a From 2013/14 school year.

Source: data of the Ministry of National Education.

TABL. 2 (49). GIMNAZJA DLA DZIECI I MŁODZIEŻY W ROKU SZKOLNYM 2014/15 (cd.)

LOWER SECONDARY SCHOOLS FOR CHILDREN AND YOUTH IN 2014/15 SCHOOL YEAR (cont.)

WYSZCZEGÓLNIENIE SPECIFICATION	Szkoły Schools	Oddziały Sections	Uczniowie Pupils			Absolwenci ^a Graduates ^a	
			ogółem total	z ogółem of total		ogółem total	w tym kobiety of which females
				kobiety females	klasa I 1 st grade		
PODREGION PIOTRKOWSKI (dok.) SUBREGION (cont.)							
Powiat tomaszowski	23	152	3430	1674	1096	1141	553
Gmina miejska: <i>Urban gmina:</i>							
Tomaszów Mazowiecki	9	83	1924	911	614	623	295
Gminy wiejskie: <i>Rural gminas:</i>							
Będków	1	5	105	50	26	31	21
Budziszewice	1	3	77	39	31	25	7
Czerniewice	1	7	155	69	48	36	22
Inowódz	1	5	85	40	22	50	24
Lubochnia	1	10	220	106	64	68	30
Rokiciny	1	6	131	69	51	58	35
Rzeczycza	1	6	139	65	41	64	32
Tomaszów Mazowiecki	4	12	272	139	90	76	40
Ujazd	2	10	217	124	72	78	37
Żelechlinek	1	5	105	62	37	32	10
Miasto na prawach powiatu: City with powiat status:							
Piotrków Trybunalski	10	97	2220	1089	725	708	361
PODREGION SIERADZKI	89	645	13723	6689	4303	4691	2367
SUBREGION							
Powiat łaski.....	9	57	1379	672	436	486	239
Gmina miejsko-wiejska: <i>Urban-rural gmina:</i>							
Łask	4	33	785	382	260	269	124
w tym miasto	4	33	785	382	260	269	124
<i>of which city</i>							
Gminy wiejskie: <i>Rural gminas:</i>							
Buczek	1	6	134	69	43	50	33
Sędziejowice	1	6	168	73	49	62	31
Widawa	2	9	209	106	56	79	41
Wodzierady	1	3	83	42	28	26	10
Powiat pajęczański	10	83	1683	845	503	567	278
Gminy miejsko-wiejskie: <i>Urban-rural gminas:</i>							
Działoszyn	3	23	446	226	120	151	87
w tym miasto	2	18	356	185	93	123	69
<i>of which city</i>							
Pajęczno	1	16	392	198	127	104	36
w tym miasto	1	16	392	198	127	104	36
<i>of which city</i>							
Gminy wiejskie: <i>Rural gminas:</i>							
Kielczygłów	1	6	129	52	40	42	23
Nowa Brzeźnica	1	7	130	65	44	49	28
Rząśnia	1	7	147	79	49	41	19
Siemkowie	1	9	174	85	54	68	27
Strzelce Wielkie	1	7	138	72	39	62	28
Sulmierzyce	1	8	127	68	30	50	30

a Z roku szkolnego 2013/14.

Źródło: dane Ministerstwa Edukacji Narodowej.

a From 2013/14 school year.

Source: data of the Ministry of National Education.

TABL. 2 (49). GIMNAZJA DLA DZIECI I MŁODZIEŻY W ROKU SZKOLNYM 2014/15 (cd.)

LOWER SECONDARY SCHOOLS FOR CHILDREN AND YOUTH IN 2014/15 SCHOOL YEAR (cont.)

WYSZCZEGÓLNIENIE SPECIFICATION	Szkoły Schools	Oddziały Sections	Uczniowie Pupils			Absolwenci ^a Graduates ^a	
			ogółem total	z ogółem of total		ogółem total	w tym kobiety of which females
				kobiety females	klasa I 1 st grade		
PODREGION SIERADZKI (cd.) SUBREGION (cont.)							
Powiat poddębicki	8	54	1160	545	371	410	228
Gminy miejsko-wiejskie: <i>Urban-rural gminas:</i>							
Poddębice	1	19	419	205	122	162	89
w tym miasto	1	19	419	205	122	162	89
of which city							
Uniejów	1	8	203	100	77	69	40
w tym miasto	1	8	203	100	77	69	40
of which city							
Gminy wiejskie: <i>Rural gminas:</i>							
Dalików	2	6	130	50	42	45	32
Pęczniew	1	5	97	43	34	34	16
Wartkowie	1	7	176	81	50	56	31
Zadzim	2	9	135	66	46	44	20
Powiat sieradzki	22	172	3658	1781	1106	1284	632
Gmina miejska: <i>Urban gmina:</i>							
Sieradz	6	64	1496	753	450	545	255
Gminy miejsko-wiejskie: <i>Urban-rural gminas:</i>							
Błaszki	3	25	485	245	150	161	78
w tym miasto	1	11	214	114	67	73	36
of which city							
Warta	5	23	392	169	119	123	71
w tym miasto	2	17	326	145	100	107	62
of which city							
Złoczew	1	12	267	135	88	89	42
w tym miasto	1	12	267	135	88	89	42
of which city							
Gminy wiejskie: <i>Rural gminas:</i>							
Brąszewice	1	8	180	85	48	61	33
Brzeźnio	1	8	211	97	59	73	31
Burzenin	1	9	162	81	54	54	31
Goszczanów	2	9	194	91	52	77	39
Klonowa	1	5	92	46	33	34	19
Sieradz	-	-	-	-	-	-	-
Wróblew	1	9	179	79	53	67	33
Powiat wieluński	19	121	2502	1226	770	827	402
Gmina miejsko-wiejska: <i>Urban-rural gmina:</i>							
Wieluń	5	45	1022	502	321	325	156
w tym miasto	5	45	1022	502	321	325	156
of which city							
Gminy wiejskie: <i>Rural gminas:</i>							
Biała	1	9	190	90	63	68	41
Czarnoczyły	2	8	155	73	40	50	21
Konopnica	1	6	127	62	33	29	12
Mokrsko	1	8	177	79	50	75	35
Osjaków	2	9	151	78	51	45	15
Ostrówek	1	7	137	77	39	48	23
Patnów	3	12	235	121	65	65	36
Skomlin	1	6	96	49	35	41	19
Wierzchnas	2	11	212	95	73	81	44

^a Z roku szkolnego 2013/14.

Źródło: dane Ministerstwa Edukacji Narodowej.

^a From 2013/14 school year.

Source: data of the Ministry of National Education.

TABL. 2 (49). GIMNAZJA DLA DZIECI I MŁODZIEŻY W ROKU SZKOLNYM 2014/15 (cd.)

LOWER SECONDARY SCHOOLS FOR CHILDREN AND YOUTH IN 2014/15 SCHOOL YEAR (cont.)

WYSZCZEGÓLNIENIE SPECIFICATION	Szkoły Schools	Oddziały Sections	Uczniowie Pupils			Absolwenci ^a Graduates ^a	
			ogółem total	z ogółem of total		ogółem total	w tym kobiety of which females
				kobiety females	klasa I 1 st grade		
PODREGION SIERADZKI (dok.) SUBREGION (cont.)							
Powiat wierszowski	9	68	1380	686	488	466	248
Gmina miejsko-wiejska:							
Urban-rural gmina:							
Wieruszów	2	23	490	236	180	167	96
w tym miasto	2	23	490	236	180	167	96
of which city							
Gminy wiejskie:							
Rural gminas:							
Bolesławiec	1	6	99	56	34	40	21
Czastary	1	7	132	66	48	48	27
Galewice	1	9	199	97	73	67	29
Lututów	1	9	163	86	55	46	21
Łubnice	1	7	151	74	48	51	33
Sokolniki	2	7	146	71	50	47	21
Powiat zduńskowski	12	90	1961	934	629	651	340
Gmina miejska:							
Urban gmina:							
Zduńska Wola	6	59	1301	623	432	430	225
Gmina miejsko-wiejska:							
Urban-rural gmina:							
Szadek	2	9	185	85	56	71	32
w tym miasto	1	6	144	64	44	60	29
of which city							
Gminy wiejskie:							
Rural gminas:							
Zapolice	1	6	136	67	44	37	18
Zduńska Wola	3	16	339	159	97	113	65
PODREGION SKIERNIEWICKI SUBREGION	80	536	10696	5009	3470	3628	1815
Powiat kutnowski	20	134	2632	1234	840	925	472
Gmina miejska:							
Urban gmina:							
Kutno	6	52	1103	519	350	406	203
Gminy miejsko-wiejskie:							
Urban-rural gminas:							
Krośniewice	1	9	213	103	56	65	42
w tym miasto	1	9	213	103	56	65	42
of which city							
Zychlin	1	14	277	138	87	85	40
w tym miasto	1	14	277	138	87	85	40
of which city							
Gminy wiejskie:							
Rural gminas:							
Bedlno	1	6	167	69	59	61	38
Dąbrowice	1	3	65	27	18	25	11
Krzyżanów	1	5	95	44	32	31	16
Kutno	4	20	291	136	95	108	45
Łanięta	1	6	100	52	34	38	17
Nowe Ostrowy	1	7	125	64	42	44	20
Oporów	2	6	80	35	26	29	20
Strzelce	1	6	116	47	41	33	20

^a Z roku szkolnego 2013/14.

Źródło: dane Ministerstwa Edukacji Narodowej.

^a From 2013/14 school year.

Source: data of the Ministry of National Education.

TABL. 2 (49). GIMNAZJA DLA DZIECI I MŁODZIEŻY W ROKU SZKOLNYM 2014/15 (dok.)

LOWER SECONDARY SCHOOLS FOR CHILDREN AND YOUTH IN 2014/15 SCHOOL YEAR (cont.)

WYSZCZEGÓLNIENIE SPECIFICATION	Szkoły Schools	Oddziały Sections	Uczniowie Pupils			Absolwenci ^a Graduates ^a	
			ogółem total	z ogółem of total		ogółem total	w tym kobiety of which females
				kobiety females	klasa I 1 st grade		
PODREGION SKIERNIEWICKI (dok.) SUBREGION (cont.)							
Powiat łęczycki	10	81	1506	687	512	536	249
Gmina miejska:							
Urban gmina:							
Łęczyca	2	21	389	165	117	137	60
Gminy wiejskie:							
Rural gminas:							
Daszyna	1	6	101	51	36	32	13
Góra Świętej Małgorzaty	1	6	108	44	35	40	15
Grabów	1	7	153	68	62	61	32
Łęczyca	1	16	357	184	135	130	65
Piątek	1	9	171	81	51	57	29
Świnice Warckie	2	11	140	56	43	50	23
Witonia	1	5	87	38	33	29	12
Powiat łowicki	19	119	2465	1172	781	804	413
Gmina miejska:							
Urban gmina:							
Łowicz	6	45	1016	486	332	310	169
Gminy wiejskie:							
Rural gminas:							
Bielawy	3	12	178	81	57	53	25
Chąsno	1	4	85	34	28	39	15
Domaniewice	1	6	147	84	51	50	27
Kiernożna	1	6	109	50	38	32	18
Kocierzew Południowy	2	8	153	74	40	41	19
Łowicz	1	9	191	90	56	69	35
Łyszkowice	1	7	147	69	43	54	25
Nieborów	2	13	273	132	82	99	50
Zduny	1	9	166	72	54	57	30
Powiat rawski	13	80	1519	722	492	521	281
Gmina miejska:							
Urban gmina:							
Rawa Mazowiecka	5	38	645	301	204	218	119
Gmina miejsko-wiejska:							
Urban-rural gmina:							
Biała Rawska	1	16	361	168	124	120	56
w tym miasto	1	16	361	168	124	120	56
of which city							
Gminy wiejskie:							
Rural gminas:							
Cieladz	1	6	120	59	35	48	25
Rawa Mazowiecka	3	9	141	76	42	50	29
Regnów	1	4	77	32	26	21	11
Sadkowice	2	7	175	86	61	64	41
Powiat skierniewicki	10	53	1055	500	358	353	171
Gminy wiejskie:							
Rural gminas:							
Bolimów	1	6	115	64	36	33	15
Głuchów	1	10	208	91	82	78	47
Godzianów	1	6	120	52	38	30	19
Kowiesy	1	3	70	41	23	22	7
Lipce Reymontowskie	1	4	99	40	30	37	16
Maków	1	9	200	97	58	75	28
Nowy Kawęczyn	1	6	109	54	41	40	20
Skierniewice	1	3	55	23	22	16	4
Słupia	2	6	79	38	28	22	15
Miasto na prawach powiatu: City with powiat status:							
Skierniewice	8	69	1519	694	487	489	229

^a Z roku szkolnego 2013/14.

Źródło: dane Ministerstwa Edukacji Narodowej.

^a From 2013/14 school year.

Source: data of the Ministry of National Education.

TABL. 3 (50). ZASADNICZE SZKOŁY ZAWODOWE DLA MŁODZIEŻY ORAZ SZKOŁY SPECJALNE PRZYSPOSABIAJĄCE DO PRACY W ROKU SZKOLNYM 2014/15
 BASIC VOCATIONAL SCHOOLS FOR YOUTH AS WELL AS SPECIAL JOB-TRAINING SCHOOLS IN 2014/15 SCHOOL YEAR

WYSZCZEGÓLNIENIE SPECIFICATION a – zasadnicze szkoły zawodowe basic vocational schools b – szkoły specjalne przysposabiające do pracy special job-training schools	Szkoły Schools	Oddziały Sections	Uczniowie Pupils			Absolwenci ¹ Graduates ¹	
			ogółem total	z ogółem of total		ogółem total	w tym kobiety of which females
				kobiety females	klasa I 1 st grade		
WOJEWÓDZTWO a	103	518	9655	2910	3270	2569	526
VOIVODSHIP b	30	112	720	313	194	145	66
Podregion łódzki a	13	46	826	248	288	211	40
Subregion b	8	18	126	47	44	21	9
Powiaty: Powiats:							
brzeziński a	-	-	-	-	-	-	-
..... b	1	2	14	7	7	2	1
łódzki wschodni a	1	6	120	40	41	17	8
..... b	1	2	14	3	5	6	3
pabianicki a	5	19	317	84	90	106	15
..... b	2	6	39	12	14	7	3
zgierski a	7	21	389	124	157	88	17
..... b	4	8	59	25	18	6	2
Podregion m. Łódź a	15	86	1588	509	588	399	111
Subregion b	5	22	131	57	41	32	14
Miasto na prawach powiatu: City with powiat status:							
Łódź a	15	86	1588	509	588	399	111
..... b	5	22	131	57	41	32	14
Podregion a	31	156	2766	730	920	804	181
piotrkowski b	5	24	154	74	38	23	11
Subregion							
Powiaty: Powiats:							
bełchatowski a	5	29	627	157	205	188	48
..... b	1	5	34	20	6	7	3
opoczyński a	7	27	418	135	127	127	45
..... b	1	3	27	11	5	4	-
piotrkowski a	2	6	75	10	27	29	4
..... b	-	-	-	-	-	-	-
radomszczański a	8	36	750	186	276	206	35
..... b	1	8	47	22	12	5	3
tomaszowski a	4	35	378	117	122	91	22
..... b	1	3	21	10	9	3	3
Miasto na prawach powiatu: City with powiat status:							
Piotrków a	5	23	518	125	163	163	27
Trybunalski b	1	5	25	11	6	4	2

¹ Z roku szkolnego 2013/14.

Źródło: dane Ministerstwa Edukacji Narodowej.

¹ From 2013/14 school year.

Source: data of the Ministry of National Education.

TABL. 3 (50). **ZASADNICZE SZKOŁY ZAWODOWE DLA MŁODZIEŻY ORAZ SZKOŁY SPECJALNE PRZYSPOSABIAJĄCE DO PRACY W ROKU SZKOLNYM 2014/15 (dok.)**

BASIC VOCATIONAL SCHOOLS FOR YOUTH AS WELL AS SPECIAL JOB-TRAINING SCHOOLS
IN 2014/15 SCHOOL YEAR (cont.)

WYSZCZEGÓLNIENIE SPECIFICATION a – zasadnicze szkoły zawodowe basic vocational schools b – szkoły specjalne przyspo- sabiające do pracy special job-training schools	Szkoły Schools	Oddziały Sections	Uczniowie Pupils			Absolwenci ¹ Graduates ¹	
			ogółem total	z ogółem of total		ogółem total	w tym kobiety of which females
				kobiety females	klasa I 1 st grade		
Podregion sieradzki a	22	119	2852	921	934	740	128
Subregion b	6	24	169	73	46	27	12
Powiaty:							
Powiats:							
łaski a	4	11	212	82	76	57	19
..... b	1	3	28	14	12	3	1
pajęczański a	2	11	295	102	86	56	7
..... b	1	2	15	5	4	5	1
poddębicki a	1	8	195	63	80	40	7
..... b	-	-	-	-	-	-	-
sieradzki a	5	25	663	244	210	165	37
..... b	2	8	60	28	15	7	4
wieluński a	4	32	800	231	284	202	22
..... b	1	4	25	8	6	6	3
wieruszowski a	2	15	383	114	109	106	14
..... b	-	-	-	-	-	-	-
zduńskowolski a	4	17	304	85	89	114	22
..... b	1	7	41	18	9	6	3
Podregion a	22	111	1623	502	540	415	66
skierniewicki b	6	24	140	62	25	42	20
Subregion							
Powiaty:							
Powiats:							
kutnowski a	7	30	457	144	143	109	25
..... b	1	6	39	17	11	14	8
łęczycki a	4	18	298	93	118	89	10
..... b	2	4	25	10	5	9	2
łowicki a	4	15	278	83	82	67	13
..... b	1	2	15	7	4	3	1
rawski a	4	34	336	103	94	63	7
..... b	1	3	16	8	-	7	4
skierniewicki a	-	-	-	-	-	-	-
..... b	-	-	-	-	-	-	-
Miasto na prawach powiatu:							
City with powiat status:							
Skierniewice a	3	14	254	79	103	87	11
..... b	1	9	45	20	5	9	

1 Z roku szkolnego 2013/14.

Źródło: dane Ministerstwa Edukacji Narodowej.

1 From 2013/14 school year.

S o u r c e: data of the Ministry of National Education.

TABL. 4 (51). LICEA OGÓLNOKSZTAŁCĄCE DLA MŁODZIEŻY W ROKU SZKOLNYM 2014/15

GENERAL SECONDARY SCHOOLS FOR YOUTH IN 2014/15 SCHOOL YEAR

WYSZCZEGÓLNIENIE SPECIFICATION a – ogółem total b – w tym uzupełniające licea ogólnokształcące of which supplementary general secondary schools	Szkoły Schools	Oddziały Sections	Uczniowie Pupils			Absolwenci ¹ Graduates ¹	
			ogółem total	z ogółem of total		ogółem total	w tym kobiety of which females
				kobiety females	klasa I 1 st grade		
WOJEWÓDZTWO a	156	1326	34853	21586	11121	12114	7425
VOIVODSHIP b	-	-	-	-	-	5	3
Podregion łódzki a	23	137	3267	1995	1065	1137	659
Subregion b	-	-	-	-	-	-	-
Powiaty:							
Powiats:							
brzeziński..... a	2	7	183	117	69	61	41
b	-	-	-	-	-	-	-
łódzki wschodni a	3	18	442	296	115	120	64
b	-	-	-	-	-	-	-
pabianicki..... a	8	49	1054	645	366	390	218
b	-	-	-	-	-	-	-
zgierski..... a	10	63	1588	937	515	566	336
b	-	-	-	-	-	-	-
Podregion m. Łódź a	54	459	11764	6747	3794	3907	2303
Subregion b	-	-	-	-	-	-	-
Miasto na prawach powiatu:							
City with powiat status:							
Łódź a	54	459	11764	6747	3794	3907	2303
b	-	-	-	-	-	-	-
Podregion piotrkowski a	30	303	8556	5581	2736	3037	1899
Subregion b	-	-	-	-	-	-	-
Powiaty:							
Powiats:							
bełchatowski a	8	79	2062	1336	668	719	475
b	-	-	-	-	-	-	-
opoczyński a	5	47	1223	734	388	461	263
b	-	-	-	-	-	-	-
piotrkowski a	1	5	95	46	28	59	27
b	-	-	-	-	-	-	-
radomszczański a	5	51	1482	1036	486	525	350
b	-	-	-	-	-	-	-
tomaszowski a	5	49	1440	892	429	493	286
b	-	-	-	-	-	-	-
Miasto na prawach powiatu:							
City with powiat status:							
Piotrków Trybunalski a	6	72	2254	1537	737	780	498
b	-	-	-	-	-	-	-

¹ Z roku szkolnego 2013/14.

Ź r ó d ł o: dane Ministerstwa Edukacji Narodowej.

¹ From 2013/14 school year.

S o u r c e: data of the Ministry of National Education.

TABL. 4 (51). LICEA OGÓLNOKSZTAŁCĄCE DLA MŁODZIEŻY W ROKU SZKOLNYM 2014/15 (dok.)

GENERAL SECONDARY SCHOOLS FOR YOUTH IN 2014/15 SCHOOL YEAR (cont.)

WYSZCZEGÓLNIENIE SPECIFICATION		Szkoły Schools	Oddziały Sections	Uczniowie Pupils		Absolwenci ¹ Graduates ¹		
				ogółem total	z ogółem of total		ogółem total	w tym kobiety of which females
					kobiety females	klasa I 1 st grade		
a – ogółem total								
b – w tym uzupełniające licea ogólnokształcące of which supplementary general secondary schools								
Podregion sieradzki a	23	217	5808	3847	1771	2157	1385	
Subregion b	-	-	-	-	-	-	-	
Powiaty:								
Powiats:								
łaski a	3	25	638	379	197	213	126	
b	-	-	-	-	-	-	-	
pajęczański a	2	20	435	310	111	155	86	
b	-	-	-	-	-	-	-	
poddębicki a	1	16	403	264	141	143	92	
b	-	-	-	-	-	-	-	
sieradzki a	8	57	1571	1044	497	554	358	
b	-	-	-	-	-	-	-	
wieluński a	3	42	1240	872	387	448	318	
b	-	-	-	-	-	-	-	
wieruszowski a	1	12	251	173	66	97	69	
b	-	-	-	-	-	-	-	
zduńskowolski a	5	45	1270	805	372	546	336	
b	-	-	-	-	-	-	-	
Podregion a	26	210	5458	3416	1755	1877	1179	
skierniewicki b	-	-	-	-	-	5	3	
Subregion								
Powiaty:								
Powiats:								
kutnowski..... a	8	52	1346	892	426	468	283	
b	-	-	-	-	-	5	3	
łęczycki a	2	19	541	351	170	116	80	
b	-	-	-	-	-	-	-	
łowicki a	5	45	1169	725	405	411	271	
b	-	-	-	-	-	-	-	
rawski a	4	34	874	591	260	324	218	
b	-	-	-	-	-	-	-	
skierniewicki a	2	7	176	79	29	68	34	
b	-	-	-	-	-	-	-	
Miasto na prawach powiatu:								
City with powiat status:								
Skiernewice a	5	53	1352	778	465	490	293	
b	-	-	-	-	-	-	-	

1 Z roku szkolnego 2013/14.

Źródło: dane Ministerstwa Edukacji Narodowej.

1 From 2013/14 school year.

S o u r c e: data of the Ministry of National Education.

TABL. 5 (52). LICEA PROFILOWANE DLA MŁODZIEŻY W ROKU SZKOLNYM 2014/15
SPECIALIZED SECONDARY SCHOOLS FOR YOUTH IN 2014/15 SCHOOL YEAR

WYSZCZEGÓLNIENIE SPECIFICATION	Szkoły Schools	Oddziały Sections	Uczniowie Pupils		Absolwenci ^a Graduates ^a	
			ogółem total	w tym kobiety of which females	ogółem total	w tym kobiety of which females
WOJEWÓDZTWO VOIVODSHIP	-	-	-	-	519	341
Podregion łódzki Subregion	-	-	-	-	78	65
Powiaty:						
Powiaty:						
brzeziński	-	-	-	-	-	-
łódzki wschodni	-	-	-	-	28	25
pabianicki	-	-	-	-	50	40
zgierski	-	-	-	-	-	-
Podregion m. Łódź Subregion	-	-	-	-	167	88
Miasto na prawach powiatu:						
City with powiat status:						
Łódź	-	-	-	-	167	88
Podregion piotrkowski Subregion	-	-	-	-	106	77
Powiaty:						
Powiaty:						
bełchatowski	-	-	-	-	-	-
opoczyński	-	-	-	-	-	-
piotrkowski	-	-	-	-	-	-
radomszczański	-	-	-	-	106	77
tomaszowski	-	-	-	-	-	-
Miasto na prawach powiatu:						
City with powiat status:						
Piotrków Trybunalski	-	-	-	-	-	-
Podregion sieradzki Subregion	-	-	-	-	106	66
Powiaty:						
Powiaty:						
łaski	-	-	-	-	-	-
pajęczański	-	-	-	-	-	-
poddębicki	-	-	-	-	-	-
sieradzki	-	-	-	-	22	11
wieluński	-	-	-	-	84	55
wieruszowski	-	-	-	-	-	-
zduńskowolski	-	-	-	-	-	-
Podregion skierniewicki Subregion	-	-	-	-	62	45
Powiaty:						
Powiaty:						
kutnowski	-	-	-	-	62	45
łęczycki	-	-	-	-	-	-
łowicki	-	-	-	-	-	-
rawski	-	-	-	-	-	-
skierniewicki	-	-	-	-	-	-
Miasto na prawach powiatu:						
City with powiat status:						
Skierniewice	-	-	-	-	-	-

^a Z roku szkolnego 2013/14.

Źródło: dane Ministerstwa Edukacji Narodowej.

^a From 2013/14 school year.

Source: data of the Ministry of National Education.

TABL. 6 (53). **TECHNIKA¹ ORAZ OGÓLNOKSZTAŁCĄCE SZKOŁY ARTYSTYCZNE² DLA MŁODZIEŻY W ROKU SZKOLNYM 2014/15***TECHNICAL SECONDARY SCHOOLS¹ AS WELL AS GENERAL ART SCHOOLS² FOR YOUTH IN 2014/15 SCHOOL YEAR*

WYSZCZEGÓLNIENIE SPECIFICATION		Szkoły Schools	Oddziały Sections	Uczniowie Pupils			Absolwenci ³ Graduates ³	
				ogółem total	z ogółem of total		ogółem total	w tym kobiety of which females
					kobiety females	klasa I 1 st grade		
a – ogółem total								
b – w tym ogólnokształcące szkoły artystyczne of which general art. schools								
WOJEWÓDZTWO	a	124	1373,50	31343	12374	8698	6383	2565
VOIVODSHIP	b	7	57,00	849	630	216	123	81
Podregion łódzki	a	14	155,00	3352	1270	856	677	255
Subregion	b	1	3,00	42	16	-	13	3
Powiaty:								
Powiaty:								
brzeziński	a	1	15,00	298	158	68	72	30
	b	-	-	-	-	-	-	-
łódzki wschodni	a	2	14,00	259	34	76	61	10
	b	-	-	-	-	-	-	-
pabianicki	a	5	60,00	1281	519	311	256	97
	b	1	3,00	42	16	-	13	3
zgierski	a	6	66,00	1514	559	401	288	118
	b	-	-	-	-	-	-	-
Podregion m. Łódź	a	30	336,50	7678	3054	2270	1218	459
Subregion	b	4	39,00	650	476	170	77	48
Miasto na prawach powiatu:								
City with powiat status:								
Łódź	a	30	336,50	7678	3054	2270	1218	459
	b	4	39,00	650	476	170	77	48
Podregion piotrkowski	a	31	388,00	8853	3386	2478	2017	820
Subregion	b	1	4,00	82	72	22	15	14
Powiaty:								
Powiaty:								
bełchatowski	a	5	53,00	1296	403	373	327	125
	b	-	-	-	-	-	-	-
opoczyński	a	4	39,00	881	294	240	165	50
	b	-	-	-	-	-	-	-
piotrkowski	a	4	58,00	807	294	221	187	65
	b	-	-	-	-	-	-	-
radomszczański	a	6	71,00	1789	713	528	437	187
	b	-	-	-	-	-	-	-
tomaszowski	a	5	73,00	1882	829	523	509	244
	b	1	4,00	82	72	22	15	14
Miasto na prawach powiatu:								
City with powiat status:								
Piotrków	a	7	94,00	2198	853	593	392	149
Trybunalski	b	-	-	-	-	-	-	-

¹ Łącznie z technikami uzupełniającymi. ² Dające uprawnienia zawodowe. ³ Z roku szkolnego 2013/14.
 Źródło: dane Ministerstwa Edukacji Narodowej.

¹ Including supplementary technical secondary schools. ² Leading professional certification. ³ From 2013/14 school year.
 Source: data of the Ministry of National Education.

TABL. 7 (54). SZKOŁY POLICEALNE W ROKU SZKOLNYM 2014/15
POST-SECONDARY SCHOOLS IN 2014/15 SCHOOL YEAR

WYSZCZEGÓLNIENIE SPECIFICATION	Szkoły Schools	Oddziały Sections	Uczniowie Students		Absolwenci ^a Graduates ^a	
			ogółem total	w tym kobiety of which women	ogółem total	w tym kobiety of which women
WOJEWÓDZTWO VOIVODSHIP	166	806	20082	13261	13635	6395
Podregion łódzki Subregion	15	68	1494	946	826	366
Powiaty: Powiats:						
brzeziński	1	7	115	81	72	-
łódzki wschodni	-	-	-	-	-	-
pabianicki	6	16	495	218	257	24
zgierski	8	45	884	647	497	342
Podregion m. Łódź Subregion	55	254	6389	4440	4649	2093
Miasto na prawach powiatu: City with powiat status:						
Łódź	55	254	6389	4440	4649	2093
Podregion piotrkowski Subregion	57	322	8404	5241	5408	2748
Powiaty: Powiats:						
bełchatowski	11	67	1611	1105	1095	407
opoczyński	5	13	272	123	157	96
piotrkowski	8	32	750	334	342	370
radomszczkański	9	49	1167	809	847	347
tomaszowski	8	43	1250	885	895	532
Miasto na prawach powiatu: City with powiat status:						
Piotrków Trybunalski	16	118	3354	1985	2072	996
Podregion sieradzki Subregion	15	82	2050	1501	1600	628
Powiaty: Powiats:						
łaski	-	-	-	-	-	-
pajęczkański	-	-	-	-	-	-
poddębicki	1	5	90	44	58	27
sieradzki	8	42	1012	750	797	290
wieluński	3	13	205	165	120	120
wieruszowski	1	1	23	18	23	-
zduńskowolski	2	21	720	524	602	191
Podregion skierniewicki Subregion	24	80	1745	1133	1152	560
Powiaty: Powiats:						
kutnowski	4	24	423	288	282	81
łęczycki	2	3	47	29	24	66
łowicki	5	15	296	203	193	212
rawski	3	6	141	55	55	36
skierniewicki	-	-	-	-	-	-
Miasto na prawach powiatu: City with powiat status:						
Skierniewice	10	32	838	558	598	165

^a Z roku szkolnego 2013/14.

Ź r ó d ł o: dane Ministerstwa Edukacji Narodowej.

^a From 2013/14 school year.

S o u r c e: data of the Ministry of National Education.

TABL. 8 (55). UCZĄCY SIĘ JĘZYKÓW OBCYCH W SZKOŁACH PODSTAWOWYCH I GIMNAZJACH DLA DZIECI I MŁODZIEŻY W ROKU SZKOLNYM 2014/15

PUPILS AND STUDENTS STUDYING FOREIGN LANGUAGES IN PRIMARY SCHOOLS AND LOWER SECONDARY SCHOOLS FOR CHILDREN AND YOUTH IN 2014/15 SCHOOL YEAR

WYSZCZEGÓLNIENIE SPECIFICATION	Szkoły podstawowe Primary schools			Gimnazja Lower secondary schools			
	nauczanie obowiązkowe obligatory education						
	angielskiego English	niemieckiego German	innego other	angielskiego English	niemieckiego German	francuskiego French	innego other
OGÓŁEM TOTAL							
WOJEWÓDZTWO VOIVODSHIP	136199	5052	1206	65307	42855	2502	7121
Podregion łódzki Subregion	21056	322	188	9620	6148	699	542
Powiaty:							
Powiaty:							
brzeziński.....	1731	11	-	814	410	-	129
łódzki wschodni	4112	-	-	1864	1233	-	40
pabianicki.....	6246	-	-	2887	1941	36	63
zgierski.....	8967	311	188	4055	2564	663	310
Podregion m. Łódź Subregion	33555	976	324	14851	8647	1422	2251
Miasto na prawach powiatu:							
City with powiat status:							
Łódź	33555	976	324	14851	8647	1422	2251
Podregion piotrkowski Subregion	34186	2198	273	17122	12291	97	1150
Powiaty:							
Powiaty:							
bełchatowski	6657	85	-	3110	2497	-	141
opoczyński	5070	85	-	2587	1810	15	436
piotrkowski	6111	112	-	2787	2232	-	48
radomszczański	6612	432	-	3354	2918	-	-
tomaszowski	6118	984	220	3263	1886	-	509
Miasto na prawach powiatu:							
City with powiat status:							
Piotrków Trybunalski	3618	500	53	2021	948	82	16
Podregion sieradzki Subregion	26260	1059	236	13461	9593	63	727
Powiaty:							
Powiaty:							
łaski.....	2931	55	-	1366	890	10	154
pajęczański	2738	353	-	1605	1257	-	-
poddębicki	2287	43	-	1144	860	-	-
sieradzki.....	7080	70	-	3614	2973	-	79
wieluński	4746	-	-	2449	1453	-	-
wieruszowski	2351	538	-	1335	1081	-	-
zduńskowolski	4127	-	236	1948	1079	53	494
Podregion skierniewicki Subregion	21142	497	185	10253	6176	221	2451
Powiaty:							
Powiaty:							
kutnowski.....	4947	236	-	2500	1629	83	454
łęczycki	2801	73	6	1306	816	-	165
łowicki	4804	34	78	2457	1910	138	226
rawski	3060	-	29	1509	442	-	924
skierniewicki	2439	75	-	983	715	-	205
Miasto na prawach powiatu:							
City with powiat status:							
Skierniewice	3091	79	72	1498	664	-	477

TABL. 8 (55). UCZĄCY SIĘ JĘZYKÓW OBCYCH W SZKOŁACH PODSTAWOWYCH I GIMNAZJACH DLA DZIECI I MŁODZIEŻY W ROKU SZKOLNYM 2014/15 (dok.)

PUPILS AND STUDENTS STUDYING FOREIGN LANGUAGES IN PRIMARY SCHOOLS AND LOWER SECONDARY SCHOOLS FOR CHILDREN AND YOUTH IN 2014/15 SCHOOL YEAR (cont.)

WYSZCZEGÓLNIENIE SPECIFICATION	Szkoły podstawowe Primary schools			Gimnazja Lower secondary schools			
	nauczanie obowiązkowe obligatory education						
	angielskiego English	niemieckiego German	innego other	angielskiego English	niemieckiego German	francuskiego French	innego other
W % OGÓŁU UCZNIÓW W SZKOŁACH IN % OF TOTAL PUPILS AND STUDENTS AT SCHOOLS							
WOJEWÓDZTWO VOIVODSHIP	96,4	3,6	0,9	97,5	63,9	3,7	10,6
Podregion łódzki Subregion	97,9	1,5	0,9	98,9	63,2	7,2	5,6
Powiaty:							
Powiaty:							
brzeziński.....	98,8	0,6	-	98,0	49,3	-	15,5
łódzki wschodni	99,7	-	-	99,6	65,9	-	2,1
pabianicki.....	99,4	-	-	99,2	66,7	1,2	2,2
zgierski.....	95,8	3,3	2,0	98,5	62,3	16,1	7,5
Podregion m. Łódź Subregion	97,7	2,8	0,9	97,1	56,5	9,3	14,7
Miasto na prawach powiatu:							
City with powiat status:							
Łódź	97,7	2,8	0,9	97,1	56,5	9,3	14,7
Podregion piotrkowski Subregion	93,5	6,0	0,7	97,4	69,9	0,6	6,5
Powiaty:							
Powiaty:							
bełchatowski	99,7	1,3	-	99,3	79,7	-	4,5
opoczyński	98,8	1,7	-	99,5	69,6	0,6	16,8
piotrkowski	99,7	1,8	-	99,6	79,7	-	1,7
radomszczański	96,6	6,3	-	98,8	86,0	-	-
tomaszowski	83,3	13,4	3,0	95,1	55,0	-	14,8
Miasto na prawach powiatu:							
City with powiat status:							
Piotrków Trybunalski	81,8	11,3	1,2	91,0	42,7	3,7	0,7
Podregion sieradzki Subregion	96,1	3,9	0,9	98,1	69,9	0,5	5,3
Powiaty:							
Powiaty:							
łaski.....	99,6	1,9	-	99,1	64,5	0,7	11,2
pajęczański	87,3	11,3	-	95,4	74,7	-	-
poddębicki	98,0	1,8	-	98,6	74,1	-	-
sieradzki.....	99,0	1,0	-	98,8	81,3	-	2,2
wieluński	98,8	-	-	97,9	58,1	-	-
wieruszowski	84,0	19,2	-	96,7	78,3	-	-
zduńskowolski	99,3	-	5,7	99,3	55,0	2,7	25,2
Podregion skierniewicki Subregion	98,0	2,3	0,9	95,9	57,7	2,1	22,9
Powiaty:							
Powiaty:							
kutnowski.....	95,0	4,5	-	95,0	61,9	3,2	17,2
łęczycki	96,3	2,5	0,2	86,7	54,2	-	11,0
łowicki	99,5	0,7	1,6	99,7	77,5	5,6	9,2
rawski	99,5	-	0,9	99,3	29,1	-	60,8
skierniewicki	100,0	3,1	-	93,2	67,8	-	19,4
Miasto na prawach powiatu:							
City with powiat status:							
Skierniewice	99,0	2,5	2,3	98,6	43,7	0,0	31,4

Źródło: dane Ministerstwa Edukacji Narodowej.

Source: data of the Ministry of National Education.

TABL. 9 (56). UCZĄCY SIĘ JĘZYKÓW OBCYCH W SZKOŁACH PONADGIMNAZJALNYCH^a DLA DZIECI I MŁODZIEŻY ORAZ POLICEALNYCH W ROKU SZKOLNYM 2014/15STUDENTS STUDYING FOREIGN LANGUAGES IN UPPER SECONDARY SCHOOLS^a FOR YOUTH AND IN POST-SECONDARY SCHOOLS IN 2014/15 SCHOOL YEAR

WYSZCZEGÓLNIENIE SPECIFICATION	Nauczanie obowiązkowe Obligatory education				
	angielskiego English	niemieckiego German	francuskiego French	rosyjskiego Russian	innego other
OGÓŁEM TOTAL					
WOJEWÓDZTWO	71868	47273	6302	6892	3009
VOIVODSHIP					
Podregion łódzki	7272	5172	542	645	62
Subregion					
Powiaty:					
Powiaty:					
brzeziński.....	481	368	42	28	-
łódzki wschodni	742	681	36	60	-
pabianicki.....	2628	2104	101	194	61
zgierski.....	3421	2019	363	363	1
Podregion m. Łódź	20793	11406	3453	1559	2166
Subregion					
Miasto na prawach powiatu:					
City with powiat status:					
Łódź	20793	11406	3453	1559	2166
Podregion piotrkowski	19339	13965	1072	967	463
Subregion					
Powiaty:					
Powiaty:					
bełchatowski	3888	2692	197	160	35
opoczyński	2301	1180	78	391	166
piotrkowski	880	878	-	-	-
radomszczański	3723	3070	341	101	21
tomaszowski	3541	2726	-	114	91
Miasto na prawach powiatu:					
City with powiat status:					
Piotrków Trybunalski	5006	3419	456	201	150
Podregion sieradzki	12309	9094	658	1666	120
Subregion					
Powiaty:					
Powiaty:					
łaski.....	1310	981	39	156	-
pajęczański	728	550	85	65	-
poddębicki	845	690	-	-	-
sieradzki.....	2961	2210	109	261	54
wieluński	3142	2471	78	154	-
wieruszowski	690	647	-	246	-
zduńskowolski	2633	1545	347	784	66
Podregion skierniewicki	12155	7636	577	2055	198
Subregion					
Powiaty:					
Powiaty:					
kutnowski.....	3048	1736	211	547	35
łęczycki	1576	1088	-	253	-
łowicki	3007	2414	137	226	69
rawski	1992	623	-	577	-
skierniewicki	306	282	-	14	-
Miasto na prawach powiatu:					
City with powiat status:					
Skierniewice	2226	1493	229	438	94

a Zasadnicze szkoły zawodowe (bez specjalnych przysposabiających do pracy), licea ogólnokształcące, licea profilowane, technika, uzupełniające: licea ogólnokształcące i technika, ogólnokształcące szkoły artystyczne dające uprawnienia zawodowe oraz szkoły policealne (bez kolegiów nauczycielskich, nauczycielskich kolegiów języków obcych i kolegiów pracowników służb społecznych).

Źródło: dane Ministerstwa Edukacji Narodowej.

a Basic vocational schools (excluding special job-training schools), general secondary schools, specialized secondary schools, supplementary: general secondary schools and technical secondary schools, general art schools leading to professional certification and post-secondary schools (excluding teacher training colleges, foreign language teacher training colleges, colleges of social work).

Source: data of the Ministry of National Education.

TABL. 9 (56). UCZĄCY SIĘ JĘZYKÓW OBCYCH W SZKOŁACH PONADGIMNAZJALNYCH^a DLA DZIECI I MŁODZIEŻY ORAZ POLICEALNYCH W ROKU SZKOLNYM 2014/15 (dok.)STUDENTS STUDYING FOREIGN LANGUAGES IN UPPER SECONDARY SCHOOLS^a FOR YOUTH AND IN POST-SECONDARY SCHOOLS IN 2014/15 SCHOOL YEAR (cont.)

WYSZCZEGÓLNIENIE SPECIFICATION	Nauczanie obowiązkowe Obligatory education				
	angielskiego English	niemieckiego German	francuskiego French	rosyjskiego Russian	innego other
W % OGÓŁU UCZNIÓW W SZKOŁACH IN % OF TOTAL STUDENTS AT SCHOOLS					
WOJEWÓDZTWO	74,4	48,9	6,5	7,1	3,1
VOIVODSHIP					
Podregion łódzki	80,2	57,1	6,0	7,1	0,7
Subregion					
Powiaty:					
Powiats:					
brzeziński	78,9	60,3	6,9	4,6	-
łódzki wschodni	88,9	81,6	4,3	7,2	-
pabianicki	82,5	66,0	3,2	6,1	1,9
zgierski	77,2	45,5	8,2	8,2	-
Podregion m. Łódź	75,5	41,4	12,5	5,7	7,9
Subregion					
Miasto na prawach powiatu:					
City with powiat status:					
Łódź	75,5	41,4	12,5	5,7	7,9
Podregion piotrkowski	67,3	48,6	3,7	3,4	1,6
Subregion					
Powiaty:					
Powiats:					
bełchatowski	69,1	47,8	3,5	2,8	0,6
opoczyński	81,6	41,8	2,8	13,9	5,9
piotrkowski	51,0	50,8	-	-	-
radomszczański	71,1	58,6	6,5	1,9	0,4
tomaszowski	71,2	54,8	-	2,3	1,8
Miasto na prawach powiatu:					
City with powiat status:					
Piotrków Trybunalski	60,0	41,0	5,5	2,4	1,8
Podregion sieradzki	75,0	55,4	4,0	10,1	0,7
Subregion					
Powiaty:					
Powiats:					
łaski	95,1	71,2	2,8	11,3	-
pajęczański	82,4	62,3	9,6	7,4	-
poddębicki	82,7	67,5	-	-	-
sieradzki	66,0	49,3	2,4	5,8	1,2
wieluński	82,3	64,7	2,0	4,0	-
wieruszowski	58,6	55,0	-	20,9	-
zduńskowolski	72,0	42,3	9,5	21,5	1,8
Podregion skierniewicki	81,7	51,3	3,9	13,8	1,3
Subregion					
Powiaty:					
Powiats:					
kutnowski	83,1	47,3	5,8	14,9	1,0
łęczycki	86,8	59,9	-	13,9	-
łowicki	90,6	72,7	4,1	6,8	2,1
rawski	85,1	26,6	-	24,7	-
skierniewicki	100,0	92,2	-	4,6	-
Miasto na prawach powiatu:					
City with powiat status:					
Skierniewice	64,8	43,5	6,7	12,8	2,7

a Zasadnicze szkoły zawodowe (bez specjalnych przysposabiających do pracy), licea ogólnokształcące, licea profilowane, technika, uzupełniające: licea ogólnokształcące i technika, ogólnokształcące szkoły artystyczne dające uprawnienia zawodowe oraz szkoły policealne (bez kolegiów nauczycielskich, nauczycielskich kolegiów języków obcych i kolegiów pracowników służb społecznych).

Źródło: dane Ministerstwa Edukacji Narodowej.

a Basic vocational schools (excluding special job-training schools), general secondary schools, specialized secondary schools, supplementary: general secondary schools and technical secondary schools, general art schools leading to professional certification and post-secondary schools (excluding teacher training colleges, foreign language teacher training colleges, colleges of social work).

Source: data of the Ministry of National Education.

TABL. 10 (57). SZKOŁY DLA DOROSŁYCH W ROKU SZKOLNYM 2014/15

SCHOOLS FOR ADULTS IN 2014/15 SCHOOL YEAR

WYSZCZEGÓLNIENIE SPECIFICATION	Szkoły Schools	Oddziały Sections	Uczniowie Students			Absolwenci ^a Graduates ^a	
			ogółem total	z ogółem of total		ogółem total	w tym kobiety of which females
				kobiety females	klasa I 1 st grade		
WOJEWÓDZTWO	169	603	14741	5964	4220	4176	1860
VOIVODSHIP							
Podregion łódzki	16	50	1195	540	429	327	160
Subregion							
Powiaty:							
Powiats:							
brzeziński	2	7	152	70	48	23	13
łódzki wschodni	1	1	22	11	-	15	8
pabianicki	6	15	411	184	100	154	75
zgierski	7	27	610	275	281	135	64
Podregion m. Łódź	30	167	4021	1691	1523	1041	484
Subregion							
Miasto na prawach powiatu:							
City with powiat status:							
Łódź	30	167	4021	1691	1523	1041	484
Podregion piotrkowski	73	248	6149	2416	1358	1731	737
Subregion							
Powiaty:							
Powiats:							
bełchatowski	17	62	1284	507	314	434	170
opoczyński	8	24	478	215	56	163	73
piotrkowski	8	22	507	154	79	144	61
radomszczański	11	35	987	370	223	249	116
tomaszowski	8	36	950	403	227	270	111
Miasto na prawach powiatu:							
City with powiat status:							
Piotrków Trybunalski	21	69	1943	767	459	471	206
Podregion sieradzki	24	68	1790	714	450	616	289
Subregion							
Powiaty:							
Powiats:							
łaski	1	1	15	8	-	13	4
pajęczański	2	4	64	39	20	7	2
poddębicki	1	3	163	44	35	69	26
sieradzki	6	21	604	255	215	229	114
wieluński	5	14	365	153	35	125	58
wieruszowski	5	7	112	26	-	39	15
zduńskowolski	4	18	467	189	145	134	70
Podregion skierniewicki	26	70	1586	603	460	461	190
Subregion							
Powiaty:							
Powiats:							
kutnowski	5	20	460	199	177	119	39
łęczycki	5	8	159	52	19	35	20
łowicki	4	12	187	70	18	46	18
rawski	6	10	266	74	16	116	52
skierniewicki	-	-	-	-	-	-	-
Miasto na prawach powiatu:							
City with powiat status:							
Skierniewice	6	20	514	208	230	145	61

a Z roku szkolnego 2013/14.

Źródło: dane Ministerstwa Edukacji Narodowej.

a From 2013/14 school year.

Source: data of the Ministry of National Education.

TABL. 11 (58). WYCHOWANIE PRZEDSZKOLNE ^a W ROKU SZKOLNYM 2014/15PRE-PRIMARY EDUCATION ^a IN 2014/15 SCHOOL YEAR

WYSZCZEGÓLNIENIE SPECIFICATION	Placówki Establishments		Miejsca w przed- szkolach Places in nursery schools	Oddziały Sections		Dzieci Children	
	ogółem total	w tym przedszkola of which nursery schools		ogółem total	w tym w przed- szkolach of which in nursery schools	ogółem total	w tym w przed- szkolach of which in nursery schools
WOJEWÓDZTWO	1303	636	61578	3657,31	2676,42	76614	58733
VOIVODSHIP							
PODREGION ŁÓDZKI	179	97	9431	560,50	418,00	12001	9234
SUBREGION							
Powiat brzeziński	16	4	519	45,50	23,00	905	514
Gmina miejska:							
Urban gmina:							
Brzeziny	4	2	348	19,00	14,00	453	348
Gminy wiejskie:							
Rural gminas:							
Brzeziny	3	-	-	6,00	-	102	-
Dmosin	3	-	-	5,50	-	88	-
Jeżów	2	1	61	6,00	4,00	100	61
Rogów	4	1	110	9,00	5,00	162	105
Powiat łódzki wschodni	38	23	1855	108,00	83,00	2350	1851
Gminy miejsko-wiejskie:							
Urban-rural gminas:							
Koluszki	8	5	680	35,00	31,00	792	732
w tym miasto	4	3	487	23,00	21,00	527	504
of which city							
Rzgów	5	3	285	14,00	12,00	282	245
w tym miasto	1	1	180	7,00	7,00	180	180
of which city							
Tuszyn	6	3	346	19,00	14,00	403	309
w tym miasto	4	3	346	15,00	14,00	329	309
of which city							
Gminy wiejskie:							
Rural gminas:							
Andrespol	8	6	393	20,00	17,00	469	393
Brójce	7	4	86	11,00	5,00	242	122
Nowosolna	4	2	65	9,00	4,00	162	50
Powiat pabianicki	44	27	2900	167,00	132,00	3588	2882
Gminy miejskie:							
Urban gminas:							
Konstantynów Łódzki	10	7	505	32,00	26,00	571	437
Pabianice	17	15	2075	92,00	89,00	2068	2045
Gminy wiejskie:							
Rural gminas:							
Dłutów	1	1	29	5,00	5,00	110	110
Dobroń	4	1	95	8,00	4,00	175	95
Ksawerów	4	2	125	10,00	5,00	216	124
Lutomiersk	4	1	71	10,00	3,00	219	71
Pabianice	4	-	-	10,00	-	229	-
Powiat zgierski	81	43	4157	240,00	180,00	5158	3987
Gminy miejskie:							
Urban gminas:							
Głowno	10	7	554	30,00	27,00	536	483
Ozorków	8	6	775	35,00	33,00	798	767
Zgierz	22	13	1453	76,00	61,00	1761	1464

^a Przedszkola, oddziały przedszkolne w szkołach podstawowych, zespoły wychowania przedszkolnego i punkty przedszkolne; łącznie z dziećmi przebywającymi przez cały rok szkolny w placówkach wykonujących działalność leczniczą.

Źródło: dane Ministerstwa Edukacji Narodowej.

^a Nursery schools, pre-primary sections of primary schools, pre-primary education groups and pre-primary points; including the children attending for all school year in the units performing health care activities.

Source: data of the Ministry of National Education.

TABL. 11 (58). WYCHOWANIE PRZEDSZKOLNE ^a W ROKU SZKOLNYM 2014/15 (cd.)PRE-PRIMARY EDUCATION ^a IN 2014/15 SCHOOL YEAR (cont.)

WYSZCZEGÓLNIENIE SPECIFICATION	Placówki Establishments		Miejsca w przed- szkolach Places in nursery schools	Oddziały Sections		Dzieci Children	
	ogółem total	w tym przedszkola of which nursery schools		ogółem total	w tym w przed- szkolach of which in nursery schools	ogółem total	w tym w przed- szkolach of which in nursery schools
PODREGION ŁÓDZKI (dok.)							
SUBREGION (cont.)							
Powiat zgierski (dok.)							
(cont.)							
Gminy miejsko-wiejskie:							
Urban-rural gminas:							
Aleksandrów Łódzki	13	7	795	44,00	33,00	992	753
w tym miasto	9	6	685	35,00	29,00	788	667
of which city							
Stryków	10	4	253	20,00	12,00	370	227
w tym miasto	4	2	175	9,00	7,00	217	175
of which city							
Gminy wiejskie:							
Rural gminas:							
Głowno	3	3	102	5,00	5,00	100	100
Ozorków	3	1	75	5,00	3,00	124	75
Parzęczew	5	1	75	11,00	3,00	186	43
Zgierz	7	1	75	14,00	3,00	291	75
PODREGION M. ŁÓDŹ	279	209	21179	1002,42	914,42	21614	20088
SUBREGION							
Miasto na prawach powiatu:							
City with powiat status:							
Łódź	279	209	21179	1002,42	914,42	21614	20088
PODREGION PIOTRKOWSKI	327	137	13386	856,39	574,00	18150	12634
SUBREGION							
Powiat bełchatowski	59	25	2695	175,00	115,00	3818	2671
Gmina miejska:							
Urban gmina:							
Bełchatów	21	13	1661	92,00	71,00	2139	1689
Gmina miejsko-wiejska:							
Urban-rural gmina:							
Zelów	12	3	272	22,00	11,00	479	265
w tym miasto	6	3	272	16,00	11,00	364	265
of which city							
Gminy wiejskie:							
Rural gminas:							
Bełchatów	7	1	135	15,00	6,00	274	128
Drużbice	4	1	25	6,00	1,00	131	25
Kleszczów	3	3	272	12,00	12,00	269	269
Kluki	3	1	75	5,00	3,00	82	47
Rusiec	2	2	155	7,00	7,00	148	148
Szczerców	7	1	100	16,00	4,00	296	100
Powiat opoczyński	62	10	948	110,39	40,00	2254	929
Gminy miejsko-wiejskie:							
Urban-rural gminas:							
Drzewica	9	1	210	16,39	9,00	325	207
w tym miasto	1	1	210	9,00	9,00	207	207
of which city							
Opoczno	25	9	738	50,00	31,00	1111	722
w tym miasto	11	8	713	35,00	30,00	837	702
of which city							

^a Przedszkola, oddziały przedszkolne w szkołach podstawowych, zespoły wychowania przedszkolnego i punkty przedszkolne; łącznie z dziećmi przebywającymi przez cały rok szkolny w placówkach wykonujących działalność leczniczą.

Źródło: dane Ministerstwa Edukacji Narodowej.

^a Nursery schools, pre-primary sections of primary schools, pre-primary education groups and pre-primary points; including the children attending for all school year in the units performing health care activities.

Source: data of the Ministry of National Education.

TABL 11 (58). WYCHOWANIE PRZEDSZKOLNE ^a W ROKU SZKOLNYM 2014/15 (cd.)PRE-PRIMARY EDUCATION ^a IN 2014/15 SCHOOL YEAR (cont.)

WYSZCZEGÓLNIENIE SPECIFICATION	Placówki Establishments		Miejsca w przed- szkolach Places in nursery schools	Oddziały Sections		Dzieci Children	
	ogółem total	w tym przedszkola of which nursery schools		ogółem total	w tym w przed- szkolach of which in nursery schools	ogółem total	w tym w przed- szkolach of which in nursery schools
PODREGION PIOTRKOWSKI (cd.)							
SUBREGION (cont.)							
Powiat opoczyński (dok.) (cont.)							
Gminy wiejskie:							
<i>Rural gminas:</i>							
Białaczów	5	-	-	8,00	-	136	-
Mniszków	4	-	-	7,00	-	128	-
Paradyż	5	-	-	7,00	-	120	-
Poświętne	1	-	-	3,00	-	59	-
Sławno	10	-	-	13,00	-	252	-
Żarnów	3	-	-	6,00	-	123	-
Powiat piotrkowski	66	18	1365	130,50	61,00	2631	1305
Gminy miejsko-wiejskie:							
<i>Urban-rural gminas:</i>							
Sulejów	12	5	430	25,00	16,00	487	321
w tym miasto	3	1	125	8,00	5,00	178	122
of which city							
Wolbórz	4	1	100	10,00	5,00	212	121
w tym miasto	1	1	100	5,00	5,00	121	121
of which city							
Gminy wiejskie:							
<i>Rural gminas:</i>							
Aleksandrów	4	-	-	4,00	-	68	-
Czarnocin	3	1	50	5,00	2,00	115	50
Gorzkowice	4	1	100	10,50	7,00	224	173
Grabica	5	-	-	7,00	-	145	-
Łęki Szlacheckie	3	-	-	3,00	-	73	-
Moszczenica	10	4	215	24,00	12,00	439	206
Ręczno	3	-	-	4,00	-	83	-
Rozprza	8	2	225	18,00	9,00	386	230
Wola Krzysztoporska	10	4	245	20,00	10,00	399	204
Powiat radomszczański	60	24	2284	142,50	96,00	3081	2165
Gmina miejska:							
<i>Urban gmina:</i>							
Radomsko	21	11	1281	63,00	53,00	1420	1212
Gminy miejsko-wiejskie:							
<i>Urban-rural gminas:</i>							
Kamieńsk	2	2	186	8,00	8,00	188	188
w tym miasto	1	1	168	7,00	7,00	168	168
of which city							
Przedbórz	4	3	181	9,00	8,00	184	164
w tym miasto	3	3	181	8,00	8,00	164	164
of which city							
Gminy wiejskie:							
<i>Rural gminas:</i>							
Dobryszyc	2	1	75	5,00	3,00	125	82
Gidle	3	2	132	7,00	6,00	153	129
Gomunice	2	1	117	7,00	5,00	164	116
Kobiele Wielkie	3	-	-	5,00	-	113	-
Kodrąb	2	-	-	5,00	-	102	-
Lgota Wielka	4	1	50	4,50	2,00	93	46
Ładzice	2	1	90	7,00	4,00	124	79
Masłowice	4	1	72	6,00	3,00	114	72
Radomsko	5	-	-	6,00	-	108	-
Wielgomłyn	3	-	-	4,00	-	85	-
Żytno	3	1	100	6,00	4,00	108	77

a Przedszkola, oddziały przedszkolne w szkołach podstawowych, zespoły wychowania przedszkolnego i punkty przedszkolne; łącznie z dziećmi przebywającymi przez cały rok szkolny w placówkach wykonujących działalność leczniczą.

Źródło: dane Ministerstwa Edukacji Narodowej.

a Nursery schools, pre-primary sections of primary schools, pre-primary education groups and pre-primary points; including the children attending for all school year in the units performing health care activities.

Source: data of the Ministry of National Education.

TABL. 11 (58). WYCHOWANIE PRZEDSZKOLNE ^a W ROKU SZKOLNYM 2014/15 (cd.)PRE-PRIMARY EDUCATION ^a IN 2014/15 SCHOOL YEAR (cont.)

WYSZCZEGÓLNIENIE SPECIFICATION	Placówki Establishments		Miejsca w przed- szkolach Places in nursery schools	Oddziały Sections		Dzieci Children	
	ogółem total	w tym przedszkola of which nursery schools		ogółem total	w tym w przed- szkolach of which in nursery schools	ogółem total	w tym w przed- szkolach of which in nursery schools
PODREGION							
PIOTRKOWSKI (dok.)							
SUBREGION (cont.)							
Powiat tomaszowski	52	32	3170	169,00	133,00	3746	2944
Gmina miejska:							
Urban gmina:							
Tomaszów Mazowiecki	26	21	2081	92,00	85,00	2066	1894
Gminy wiejskie:							
Rural gminas:							
Będków	1	1	100	4,00	4,00	92	92
Budziszewice	2	1	50	4,00	2,00	79	37
Czerniewice	4	1	48	7,00	2,00	158	48
Inowódz	4	1	25	4,00	1,00	86	25
Lubochnia	3	2	261	15,00	14,00	265	252
Rokiciny	1	1	175	7,00	7,00	178	178
Rzeczyca	3	-	-	6,00	-	132	-
Tomaszów Mazowiecki	5	2	180	16,00	8,00	356	171
Ujazd	2	2	250	10,00	10,00	247	247
Żelechlinek	1	-	-	4,00	-	87	-
Miasto na prawach powiatu:							
City with powiat status:							
Piotrków Trybunalski	28	28	2924	129,00	129,00	2620	2620
PODREGION SIERADZKI	287	115	9959	684,00	447,00	13712	9668
SUBREGION							
Powiat łaski	33	11	926	63,50	40,00	1366	898
Gmina miejsko-wiejska:							
Urban-rural gmina:							
Łask	19	6	628	39,50	27,00	861	625
w tym miasto	10	6	628	31,00	27,00	716	625
of which city							
Gminy wiejskie:							
Rural gminas:							
Buczek	4	1	50	6,00	2,00	128	50
Sędziejowice	3	2	123	8,00	6,00	161	107
Widawa	4	1	100	7,00	4,00	152	91
Wodzierady	3	1	25	3,00	1,00	64	25
Powiat pajęczański	33	17	1279	78,50	57,00	1467	1180
Gminy miejsko-wiejskie:							
Urban-rural gminas:							
Działoszyn	7	7	425	21,00	21,00	406	406
w tym miasto	4	4	252	12,00	12,00	225	225
of which city							
Pajęczno	4	2	265	15,00	11,00	342	263
w tym miasto	3	2	265	13,00	11,00	297	263
of which city							
Gminy wiejskie:							
Rural gminas:							
Kielczygłów	1	1	125	6,00	6,00	97	97
Nowa Brzeźnica	4	1	77	9,00	3,00	126	65

^a Przedszkola, oddziały przedszkolne w szkołach podstawowych, zespoły wychowania przedszkolnego i punkty przedszkolne; łącznie z dziećmi przebywającymi przez cały rok szkolny w placówkach wykonujących działalność leczniczą.

Źródło: dane Ministerstwa Edukacji Narodowej.

a Nursery schools, pre-primary sections of primary schools, pre-primary education groups and pre-primary points; including the children attending for all school year in the units performing health care activities.

Source: data of the Ministry of National Education.

TABL. 11 (58). WYCHOWANIE PRZEDSZKOLNE ^a W ROKU SZKOLNYM 2014/15 (cd.)PRE-PRIMARY EDUCATION ^a IN 2014/15 SCHOOL YEAR (cont.)

WYSZCZEGÓLNIENIE SPECIFICATION	Placówki Establishments		Miejsca w przed- szkolach Places in nursery schools	Oddziały Sections		Dzieci Children	
	ogółem total	w tym przedszkola of which nursery schools		ogółem total	w tym w przed- szkolach of which in nursery schools	ogółem total	w tym w przed- szkolach of which in nursery schools
PODREGION SIERADZKI (cd.) SUBREGION (cont.)							
Powiat pajęczański (dok.) (cont.)							
Gminy wiejskie (dok.): <i>Rural gminas (cont.):</i>							
Rząśnia	5	1	100	8,50	4,00	138	90
Siemkowice	5	1	50	6,00	2,00	114	52
Strzelce Wielkie	4	2	112	7,00	5,00	124	99
Sulmierzyce	3	2	125	6,00	5,00	120	108
Powiat poddębicki	25	7	741	54,00	31,00	1091	701
Gminy miejsko-wiejskie: <i>Urban-rural gminas:</i>							
Poddębice	6	2	390	19,00	15,00	427	355
w tym miasto	3	2	390	16,00	15,00	373	355
of which city							
Uniejów	4	1	150	9,00	6,00	218	160
w tym miasto	1	1	150	6,00	6,00	160	160
of which city							
Gminy wiejskie: <i>Rural gminas:</i>							
Dalików	3	1	40	8,00	3,00	123	30
Pęczniew	3	1	65	5,00	3,00	91	59
Wartkowice	7	1	46	9,00	2,00	142	47
Zadzim	2	1	50	4,00	2,00	90	50
Powiat sieradzki	67	23	2314	172,00	111,00	3522	2475
Gmina miejska: <i>Urban gmina:</i>							
Sieradz	15	11	1173	64,00	58,00	1393	1286
Gminy miejsko-wiejskie: <i>Urban-rural gminas:</i>							
Błaszki	11	2	248	22,00	11,00	407	237
w tym miasto	2	1	183	10,00	8,00	207	183
of which city							
Warta	8	1	125	13,00	5,00	260	125
w tym miasto	1	1	125	5,00	5,00	125	125
of which city							
Złoczew	5	1	120	10,00	6,00	230	141
w tym miasto	2	1	120	7,00	6,00	163	141
of which city							
Gminy wiejskie: <i>Rural gminas:</i>							
Brąszewice	7	1	60	11,00	4,00	182	88
Brzeźnio	4	2	140	11,00	7,00	223	163
Burzenin	2	2	178	8,00	8,00	167	167
Goszczanów	5	1	70	7,00	3,00	148	75
Klonowa	1	1	115	5,00	5,00	101	101
Sieradz	5	-	-	13,00	-	248	-
Wróblew	4	1	85	8,00	4,00	163	92

^a Przedszkola, oddziały przedszkolne w szkołach podstawowych, zespoły wychowania przedszkolnego i punkty przedszkolne; łącznie z dziećmi przebywającymi przez cały rok szkolny w placówkach wykonujących działalność leczniczą.

Źródło: dane Ministerstwa Edukacji Narodowej.

^a Nursery schools, pre-primary sections of primary schools, pre-primary education groups and pre-primary points; including the children attending for all school year in the units performing health care activities.

Source: data of the Ministry of National Education.

TABL. 11 (58). WYCHOWANIE PRZEDSZKOLNE ^a W ROKU SZKOLNYM 2014/15 (cd.)PRE-PRIMARY EDUCATION ^a IN 2014/15 SCHOOL YEAR (cont.)

WYSZCZEGÓLNIENIE SPECIFICATION	Placówki Establishments		Miejsca w przed- szkolach Places in nursery schools	Oddziały Sections		Dzieci Children	
	ogółem total	w tym przedszkola of which nursery schools		ogółem total	w tym w przed- szkolach of which in nursery schools	ogółem total	w tym w przed- szkolach of which in nursery schools
PODREGION SIERADZKI (dok.) SUBREGION (cont.)							
Powiat wieluński	52	23	1905	125,00	84,00	2521	1784
Gmina miejsko-wiejska: Urban-rural gmina:							
Wieluń	14	5	883	47,00	34,00	1053	794
w tym miasto	6	5	883	35,00	34,00	804	794
of which city							
Gminy wiejskie: Rural gminas:							
Biała	3	3	185	9,00	9,00	187	187
Czarnotyły	3	-	-	7,00	-	130	-
Konopnica	3	-	-	6,00	-	107	-
Mokrsko	5	4	153	10,00	9,00	179	166
Osjałów	4	1	108	9,00	6,00	174	114
Ostrówek	4	1	75	8,00	4,00	128	60
Pątnów	9	5	198	12,00	8,00	225	177
Skomlin	1	1	120	6,00	6,00	121	121
Wierzchlas	6	3	183	11,00	8,00	217	165
Powiat wieruszowski	36	18	1102	80,00	48,00	1465	973
Gmina miejsko-wiejska: Urban-rural gmina:							
Wieruszów	11	3	312	30,00	14,00	598	308
w tym miasto	8	3	312	25,00	14,00	505	308
of which city							
Gminy wiejskie: Rural gminas:							
Bolesławiec	4	4	155	7,00	7,00	119	119
Czastary	2	1	125	6,00	5,00	120	96
Galewice	6	1	55	14,00	4,00	195	76
Lututów	6	2	140	11,00	6,00	174	115
Łubnice	3	3	150	6,00	6,00	126	126
Sokolniki	4	4	165	6,00	6,00	133	133
Powiat zduńskowski	41	16	1692	111,00	76,00	2280	1657
Gmina miejska: Urban gmina:							
Zduńska Wola	21	11	1326	74,00	61,00	1512	1299
Gmina miejsko-wiejska: Urban-rural gmina:							
Szadek	5	1	100	11,00	4,00	220	98
w tym miasto	2	1	100	7,00	4,00	154	98
of which city							
Gminy wiejskie: Rural gminas:							
Zapolice	3	1	35	6,00	2,00	107	35
Zduńska Wola	12	3	231	20,00	9,00	441	225

^a Przedszkola, oddziały przedszkolne w szkołach podstawowych, zespoły wychowania przedszkolnego i punkty przedszkolne; łącznie z dziećmi przebywającymi przez cały rok szkolny w placówkach wykonujących działalność leczniczą.

Źródło: dane Ministerstwa Edukacji Narodowej.

^a Nursery schools, pre-primary sections of primary schools, pre-primary education groups and pre-primary points; including the children attending for all school year in the units performing health care activities.

Source: data of the Ministry of National Education.

TABL. 11 (58). WYCHOWANIE PRZEDSZKOLNE ^a W ROKU SZKOLNYM 2014/15 (cd.)PRE-PRIMARY EDUCATION ^a IN 2014/15 SCHOOL YEAR (cont.)

WYSZCZEGÓLNIENIE SPECIFICATION	Placówki Establishments		Miejsca w przed- szkolach Places in nursery schools	Oddziały Sections		Dzieci Children	
	ogółem total	w tym przedszkola of which nursery schools		ogółem total	w tym w przed- szkolach of which in nursery schools	ogółem total	w tym w przed- szkolach of which in nursery schools
PODREGION SKIERNIEWICKI... SUBREGION	231	78	7623	554,00	323,00	11137	7109
Powiat kutnowski	49	16	1638	122,00	70,00	2480	1537
Gmina miejska: Urban gmina:							
Kutno	13	8	1036	59,00	44,00	1307	956
Gminy miejsko-wiejskie: Urban-rural gminas:							
Krośniewice	4	1	170	13,00	7,00	240	163
w tym miasto	1	1	170	7,00	7,00	163	163
of which city							
Żychlin	4	3	275	14,00	12,00	294	262
w tym miasto	2	2	250	10,00	10,00	248	248
of which city							
Gminy wiejskie: Rural gminas:							
Bedno	6	-	-	6,00	-	105	-
Dąbrowice	1	1	50	2,00	2,00	50	50
Krzyżanów	6	-	-	6,00	-	74	-
Kutno	7	-	-	9,00	-	157	-
Łanięta	1	1	40	2,00	2,00	40	40
Nowe Ostrowy	3	1	25	4,00	1,00	86	25
Oporów	2	-	-	3,00	-	56	-
Strzelce	2	1	42	4,00	2,00	71	41
Powiat łęczycki	28	9	817	67,00	37,00	1335	798
Gmina miejska: Urban gmina:							
Łęczyca	5	5	552	24,00	24,00	544	544
Gminy wiejskie: Rural gminas:							
Daszyna	4	-	-	6,00	-	87	-
Góra Świętej Małgorzaty	2	1	100	5,00	4,00	116	100
Grabów	4	-	-	9,00	-	161	-
Łęczyca	5	-	-	6,00	-	113	-
Piątek	2	1	125	6,00	5,00	131	117
Świnice Warckie	4	2	40	7,00	4,00	96	37
Witonia	2	-	-	4,00	-	87	-
Powiat łowicki	47	18	1596	120,00	68,00	2487	1552
Gmina miejska: Urban gmina:							
Łowicz	13	10	1035	46,00	42,00	1084	996

^a Przedszkola, oddziały przedszkolne w szkołach podstawowych, zespoły wychowania przedszkolnego i punkty przedszkolne; łącznie z dziećmi przebywającymi przez cały rok szkolny w placówkach wykonujących działalność leczniczą.

Źródło: dane Ministerstwa Edukacji Narodowej.

^a Nursery schools, pre-primary sections of primary schools, pre-primary education groups and pre-primary points; including the children attending for all school year in the units performing health care activities.

Source: data of the Ministry of National Education.

TABL. 11 (58). WYCHOWANIE PRZEDSZKOLNE ^a W ROKU SZKOLNYM 2014/15 (dok.)PRE-PRIMARY EDUCATION ^a IN 2014/15 SCHOOL YEAR (cont.)

WYSZCZEGÓLNIENIE SPECIFICATION	Placówki Establishments		Miejsca w przed- szkolach Places in nursery schools	Oddziały Sections		Dzieci Children	
	ogółem total	w tym przedszkola of which nursery schools		ogółem total	w tym w przed- szkolach of which in nursery schools	ogółem total	w tym w przed- szkolach of which in nursery schools
PODREGION							
SKIERNIEWICKI (dok.)							
SUBREGION (cont.)							
Powiat łowicki (dok.)							
(cont.)							
Gminy wiejskie:							
<i>Rural gminas:</i>							
Bielawy	5	3	115	10,00	7,00	179	134
Chąsno	3	-	-	3,00	-	61	-
Domaniewice	3	1	66	7,00	3,00	142	54
Kiernoza	1	1	80	4,00	4,00	94	94
Kocierzew Południowy	4	-	-	8,00	-	125	-
Łowicz	6	-	-	11,00	-	172	-
Łyszkowice	4	1	125	8,00	5,00	166	125
Nieborów	6	2	175	15,00	7,00	294	149
Zduny	2	-	-	8,00	-	170	-
Powiat rawski	39	11	1011	83,00	42,00	1649	924
Gmina miejska:							
<i>Urban gmina:</i>							
Rawa Mazowiecka	11	8	674	34,00	28,00	761	619
Gmina miejsko-wiejska:							
<i>Urban-rural gmina:</i>							
Biała Rawska	9	1	187	16,00	8,00	315	187
w tym miasto	2	1	187	9,00	8,00	212	187
<i>of which city</i>							
Gminy wiejskie:							
<i>Rural gminas:</i>							
Cielądz	5	-	-	7,00	-	126	-
Rawa Mazowiecka	9	-	-	12,00	-	198	-
Regnów	1	-	-	3,00	-	49	-
Sadkowice	4	2	150	11,00	6,00	200	118
Powiat skierniewicki	46	8	548	68,00	21,00	1235	465
Gminy wiejskie:							
<i>Rural gminas:</i>							
Bolimów	5	3	148	8,00	6,00	139	113
Głuchów	12	1	50	13,00	2,00	203	50
Godzianów	2	1	100	5,00	4,00	98	88
Kowiesy	3	-	-	4,00	-	91	-
Lipce Reymontowskie	3	1	75	6,00	3,00	111	73
Maków	6	1	125	10,00	5,00	211	122
Nowy Kawęczyn	2	-	-	4,00	-	96	-
Skierniewice	9	-	-	12,00	-	193	-
Słupia	4	1	50	6,00	1,00	93	19
Miasto na prawach powiatu:							
City with powiat status:							
Skierniewice	22	16	2013	94,00	85,00	1951	1833

^a Przedszkola, oddziały przedszkolne w szkołach podstawowych, zespoły wychowania przedszkolnego i punkty przedszkolne; łącznie z dziećmi przebywającymi przez cały rok szkolny w placówkach wykonujących działalność leczniczą.

Źródło: dane Ministerstwa Edukacji Narodowej.

^a Nursery schools, pre-primary sections of primary schools, pre-primary education groups and pre-primary points; including the children attending for all school year in the units performing health care activities.

Source: data of the Ministry of National Education.

DZIAŁ VIII

OCHRONA ZDROWIA I POMOC SPOŁECZNA

Uwagi ogólne

1. Prezentowane w dziale dane o ochronie zdrowia podaje się łącznie z danymi o placówkach podległych resortom obrony narodowej, spraw wewnętrznych oraz Agencji Bezpieczeństwa Wewnętrznego, z wyłączeniem ochrony zdrowia w zakładach karnych.

2. **Porady udzielone** przez lekarzy i lekarzy dentyстів podaje się łącznie z badaniami profilaktycznymi oraz z poradami lekarskimi udzielonymi w izbach przyjęć szpitali ogólnych i orzeczeniami wojskowych komisji lekarskich.

3. Dane o **szpitalach** obejmują placówki medyczne, które do 2011 r. były traktowane jako filie.

4. Dane o **łóżkach** w placówkach **stacjonarnej opieki zdrowotnej** dotyczą łóżek znajdujących się stale w salach dla chorych, zajętych przez chorych lub przygotowanych na ich przyjęcie.

Dane o **łóżkach w szpitalach ogólnych** nie obejmują miejsc dziennych na oddziałach szpitalnych oraz do 2007 r. miejsc (łóżek i inkubatorów) dla noworodków.

5. **Apteki ogólnodostępne** nie obejmują aptek działających w strukturze i na potrzeby szpitali.

Punkty apteczne są to ogólnodostępne punkty sprzedaży leków gotowych, których asortyment jest ściśle określony i są głównie usytuowane na terenach wiejskich.

6. Dane o **opiece nad dziećmi do lat 3** prezentuje się zgodnie z ustawą z dnia 4 II 2011 r. (jednolity tekst Dz. U. 2013, poz. 1457), na podstawie której opieka może być organizowana w formie żłobka, klubu dziecięcego, sprawowana przez dziennego opiekuna oraz nianię.

7. Dane dotyczące **wspierania rodziny oraz pieczy zastępczej** prezentowane są zgodnie z ustawą z dnia 9 VI 2011 r. o wspieraniu rodziny i systemie pieczy zastępczej (jednolity tekst, Dz. U. 2013, poz. 135).

8. **Rodzinna piecza zastępcza** jest sprawowana w przypadku niemożności zapewnienia dziecku opieki i wychowania przez rodziców. Zapewnia pracę z rodziną umożliwiającą powrót dziecka do rodziny lub gdy jest to niemożliwe – dążenie do przysposobienia dziecka, przygotowania dziecka do samodzielnego i odpowiedzialnego życia, zaspokojenie potrzeb emocjonalnych dzieci ze szczególnym uwzględnieniem potrzeb bytowych, zdrowotnych, edukacyjnych i kulturalno-rekreacyjnych.

CHAPTER VIII

HEALTH CARE AND SOCIAL WELFARE

General notes

1. The data concerning health care presented in this chapter are given including health care units subordinated to the Ministry of National Defence, the Ministry of the Interior and the Internal Security Agency, excluding health care in prisons.

2. **Consultations provided** by doctors and dentists are presented together with preventive examinations also together with consultations provided by doctors in admission rooms in general hospitals and with the opinions of military medical commissions.

3. Data on **hospitals** include health care units, which until 2011 were treated as hospital branches..

4. Data regarding **beds in in-patient health care units** concern permanent beds in patient rooms, either occupied or prepared to receive patients.

Data regarding **beds in general hospitals** do not include day-time places in hospital wards and until 2007 paces (beds and incubators) for newborn.

5. **General available pharmacies** do not include pharmacies, which operated in the structure and for needs of hospitals.

Pharmaceutical outlets are generally available sales outlets for selling prepared medicines, the range of which is precisely defined and are located in rural areas.

6. Data on **childcare for children up to the age of 3** are presented according to the Law on 4 II 2011 (uniform text Journal of Laws 2013, item 1457). Child-care can be organized in the form of a nurseries, kids clubs, provided by day carer and nanny.

7. Data concerning **family and institutional foster care** are presented according to the Law on Family Support and Foster Care System, dated 9 VI 2011 (uniform text Journal of Laws 2013, item 135).

8. **Family foster care** shall be exercised in case when it is impossible for the parents to provide care and education for child. It guarantees a work with a family to make possibility for a child to return to its family, or when it is impossible – efforts aimed at child's adoption; preparation of child to live an independent and responsible life, satisfaction of children's emotional needs, in particular the needs related to welfare, healthcare, education, culture and recreation.

Formami rodzinnej pieczy zastępczej są:

1) rodzina zastępcza:

- a) spokrewniona,
- b) niezawodowa, umieszcza się w tym samym czasie nie więcej niż 3 dzieci (z wyjątkiem liczego rodzeństwa),
- c) zawodowa, umieszcza się w tym samym czasie nie więcej niż 3 dzieci (z wyjątkiem liczego rodzeństwa), w tym:
 - zawodowa specjalistyczna – umieszcza się w niej w szczególności: dzieci legitymujące się orzeczeniem o niepełnosprawności, dzieci na podstawie ustawy z dnia 26 X 1982 r. o postępowaniu w sprawach nieletnich (jednolity tekst, Dz. U. 2014, poz. 382, z późniejszymi zmianami), małoletnie matki z dziećmi,
 - zawodowa pełniąca funkcję pogotowia rodzinnego – przyjmuje dziecko na podstawie orzeczenia sądu w przypadku gdy dziecko zostało doprowadzone przez Policję lub Straż Graniczną na wniosek rodziców dziecka lub innej osoby w przypadku, o którym mowa w art. 12a ustawy z dn. 29 VII 2005 r. o przeciwdziałaniu przemocy w rodzinie (Dz. U. Nr 180, poz. 1493) z późniejszymi zmianami,
 - zawodowa niespokrewniona z dzieckiem, wielodzietna (funkcjonuje nie dłużej niż przez okres 3 lat od dnia wejścia w życie ustawy, tj. do 31 XII 2014 r.);

- 2) **rodzinny dom dziecka** – w tym samym czasie może w nim przebywać łącznie nie więcej niż 8 dzieci (z wyjątkiem liczego rodzeństwa).

9. Instytucjonalna piecza zastępcza jest sprawowana w formie:

- 1) placówki opiekuńczo-wychowawczej, która jest prowadzona jak placówka typu:
 - **interwencyjnego** — zapewnia doraźną opiekę nad dzieckiem w czasie trwania sytuacji kryzysowej, w szczególności placówka jest obowiązana przyjąć dziecko w przypadkach wymagających natychmiastowego zapewnienia mu opieki,
 - **rodzinnego** — wychowuje dzieci w różnym wieku, w tym dorastające i usamodzielniające się; umożliwia wspólne wychowanie i opiekę licznemu rodzeństwu; współpracuje z koordynatorem rodzinnej pieczy zastępczej i asystentem rodziny,
 - **socjalizacyjnego** — zapewnia dziecku całodobową opiekę i wychowanie oraz zaspokaja jego niezbędne potrzeby, w szczególności emocjonalne, rozwojowe, zdrowotne, bytowe, społeczne i religijne; realizuje przygotowany we współpracy z asystentem rodziny plan pomocy dziecku; umożliwia kontakt dziecka z rodzicami i innymi osobami bliskimi, podejmuje działania w celu powrotu dziecka do rodziny; zapewnia dziecku dostęp do kształcenia dostosowanego do jego wieku i możliwości rozwojowych; obejmuje dziecko działaniami terapeutycznymi, zapewnia korzystanie z przysługujących świadczeń zdrowotnych,

The form of family foster care are the following:

1) foster family:

- a) *related,*
- b) *non-professional – placed in it may be not more than 3 children (except for numerous siblings),*
- c) *professional - placed in it may be not more than 3 children (except for numerous siblings), including:*
 - *professional specialist shall receive in particular: children with a disability certificate, children on basis of the Law on Proceedings Involving Juveniles, dated 26 October 1982 (uniform text Journal of Laws 2014, item 382, with later amendments), underage mothers with children,*
 - *professional that performs the function of a family emergency house shall receive a child on the basis of a court ruling, case when a child was escorted by Police or Border Guard, upon consent of parents, child or another person in the case referred to in Article 12a of the Law on Counteracting Domestic Violence, dated 29 July 2005 (Journal of Laws No. 180, item 1493, with later amendments),*
 - *professional not related to child with many children (operates for not longer than 3 years from the date of date of entry into force of, i.e. until 31 December 2014);*

- 2) **foster home** – placed in it may be not more than 8 children (except for numerous siblings).

9. Institutional foster care shall be exercised in the form of:

1) *care and education centre shall be run as:*

- **an intervention** – provides immediate care for child in this crisis situation, especially if it is required for the centre to place the child under immediate care,
- **a family** – educates children of various age groups, including adolescents and those becoming independent; enables common education and care for numerous siblings; cooperate with a family foster care coordinator and a family assistant,
- **a socialization** – provides a child with full-time care and education, and fulfil its needs, especially emotional, development, health, living, social and religious needs, implements a child assistance plan prepared in cooperation with a family assistant, enables contacts with parents and other close persons, unless otherwise decided by a court, takes actions aimed at the child's return to a family, provides a child with access to education adjusted to its age development skills, provides a child with therapeutic actions, provides access to eligible healthcare services,

- **specjalistyczno-terapeutycznego** (od 2012 r.) – sprawuje opiekę nad dzieckiem o indywidualnych potrzebach, w szczególności: legitymującym się orzeczeniem o niepełnosprawności; wymagającym stosowania specjalnych metod wychowawczych i specjalistycznej terapii; wymagających wyrównywania opóźnień rozwojowych i edukacyjnych. Placówka zapewnia zajęcia wychowawcze, socjoterapeutyczne, korekcyjne, kompensacyjne, logopedyczne i terapeutyczne, rekompensujące braki w wychowaniu w rodzinie i przygotowujące do życia społecznego, a dzieciom niepełnosprawnym – odpowiednią rehabilitację i zajęcia rewalidacyjne;
- 2) regionalnej placówki opiekuńczo-terapeutycznej (od 2012 r.)– umieszczane są w niej dzieci, które ze względu na stan zdrowia wymagają stosowania specjalistycznej opieki i rehabilitacji, i nie mogą zostać umieszczone w rodzinnej pieczy zastępczej lub w placówce opiekuńczo-wychowawczej. W tym samym czasie można w niej umieścić nie więcej niż 30 dzieci;
- 3) interwencyjnego ośrodka preadopcyjnego (od 2012 r.)– umieszcza się w nim dzieci do ukończenia pierwszego roku życia, które wymagają specjalistycznej opieki i w okresie oczekiwania na przysposobienie nie mogą zostać umieszczone w rodzinnej pieczy zastępczej. W ośrodku w tym samym czasie można umieścić nie więcej niż 20 dzieci.

10. Dane o domach i zakładach pomocy społecznej dotyczą placówek, dla których organami prowadzącymi są: jednostki samorządu terytorialnego, stowarzyszenia, organizacje społeczne, kościoły i związki wyznaniowe, fundacje, osoby fizyczne i prawne.

Rodzaje domów i zakładów pomocy społecznej prezentuje się zgodnie z ustawą o pomocy społecznej z dnia 12 III 2004 r. (jednolity tekst, Dz. U. 2009 Nr 175, poz. 1362, z późniejszymi zmianami).

- **a specialist therapy** (since 2012) – provides care for a child with individual needs, in particular: a child with a disability certificate, a child requiring the application of special education methods and specialist therapy, a child requiring dealing with their developmental and emotional retardation. The centre provides educational, socio-therapeutic, corrective, compensating, speech therapy, and therapeutic activities compensating for lacks in upbringing in a family and preparing for social life, as well as proper rehabilitation for disabled children;
- 2) regional care and therapy centre (since 2012) – a centre where children shall be placed, due to their health condition requiring specialist care and rehabilitation and cannot be placed in family foster care or care and education centre. The total number of 30 children at most be placed in a regional care and therapy centre at the same time;
- 3) pre-adoptive intervention centre (since 2012) - a centre where children up to 1 year old requiring special care shall be placed, who, waiting for adoption, cannot be covered by foster family. The total number of 20 children at most may be placed in the pre-adoptive intervention centre at the same time.

10. Data concerning social welfare homes and facilities are related to the institutions, for which the founding bodies are: local self-government entities, associations, social organizations, churches and religious associations, foundations, natural and legal persons.

Types of social welfare homes and facilities are presented in according to the Law on Social Assistance dated 12 III 2004 (the uniform text Journal of Laws 2009 No. 175, item 1362, with later amendments).

TABL. 1 (59). ŁÓŻKA W SZPITALACH OGÓLNYCH, APTEKI OGÓLNODOSTĘPNE I PUNKTY APTECZNE

W 2014 R.

Stan w dniu 31 XII

BEDS IN GENERAL HOSPITALS, GENERALLY AVAILABLE PHARMACIES AND PHARMACEUTICAL OUTLETS IN 2014

As of 31 XII

WYSZCZEGÓLNIENIE SPECIFICATION	Łóżka ^a w szpitalach ogólnych <i>Beds ^a in general hospitals</i>	Apteki ^b <i>Pharmacies ^b</i>	Punkty apteczne ^b <i>Pharmaceutical outlets ^b</i>
WOJEWÓDZTWO VOIVODSHIP	13291	856	85
Podregion łódzki Subregion	1390	132	16
Powiaty: <i>Powiats:</i>			
brzeziński	156	10	3
łódzki wschodni	16	22	1
pabianicki	396	49	3
zgierski	822	51	9
Podregion m. Łódź Subregion	6141	290	-
Miasto na prawach powiatu: <i>City with powiat status:</i>			
Łódź	6141	290	-
Podregion piotrkowski Subregion	2497	184	26
Powiaty: <i>Powiats:</i>			
bełchatowski	771	39	2
opoczyński	230	22	6
piotrkowski	28	17	8
radomszczański	445	34	7
tomaszowski	442	39	3
Miasto na prawach powiatu: <i>City with powiat status:</i>			
Piotrków Trybunalski.....	581	33	-
Podregion sieradzki Subregion	1874	133	19
Powiaty: <i>Powiats:</i>			
łaski	254	13	3
pajęczański	28	16	2
poddębicki	261	13	3
sieradzki	788	40	3
wieluński	309	24	6
wieruszowski	42	13	1
zduńskowolski	192	14	1
Podregion skierniewicki Subregion	1389	117	24
Powiaty: <i>Powiats:</i>			
kutnowski	372	36	5
łęczycki	243	16	6
łowicki	215	26	4
rawski	166	10	3
skierniewicki	-	5	6
Miasto na prawach powiatu: <i>City with powiat status:</i>			
Skierniewice	393	24	-

a Łącznie z łózkami i inkubatorami dla noworodków. b Patrz uwagi ogólne działu, ust. 5.

Źródło: w zakresie szpitali ogólnych – dane Ministerstwa Zdrowia i Ministerstwa Spraw Wewnętrznych.

a Including beds and incubators for newborns. b See general notes to the chapter, item 5.

Source: in regard to general hospitals – data of the Ministry of Health and the Ministry of Interior.

TABL. 2 (60). AMBULATORYJNA OPIEKA ZDROWOTNA W 2014 R.

Stan w dniu 31 XII

OUT-PATIENT HEALTH CARE IN 2014

As of 31 XII

WYSZCZEGÓLNIENIE SPECIFICATION	Przychodnie Out-patients departments	Praktyki lekarskie ^a Medical practices ^a	Porady udzielone ^b Consultations provided ^b			
			w tys. in thous.	na 1 mieszkańca per capita	lekarskie medical	stomatolo- giczne dental
					w tys. in thous.	in thous.
WOJEWÓDZTWO VOIVODSHIP	1546	208	21037,5	8,4	18813,9	2223,6
Podregion łódzki Subregion	217	25	2844,0	7,4	2534,1	309,9
Powiaty:						
Powiaty:						
brzeziński	20	3	226,5	7,3	200,2	26,3
łódzki wschodni	26	3	444,0	6,3	400,7	43,3
pabianicki	69	5	949,6	7,9	853,3	96,3
zgierski	102	14	1223,9	7,4	1079,9	144,0
Podregion m. Łódź Subregion	658	33	7988,7	11,3	7043,6	945,1
Miasto na prawach powiatu:						
City with powiat status:						
Łódź	658	33	7988,7	11,3	7043,6	945,1
Podregion piotrkowski Subregion	268	49	4381,9	7,4	3978,8	403,1
Powiaty:						
Powiaty:						
bełchatowski	51	12	912,0	8,1	843,0	69,0
opoczyński	23	5	498,5	6,4	458,1	40,4
piotrkowski	25	3	385,6	4,2	365,4	20,3
radomszczański	50	12	896,2	7,7	799,2	96,9
tomaszowski	65	8	864,1	7,2	780,6	83,6
Miasto na prawach powiatu:						
City with powiat status:						
Piotrków Trybunalski	54	9	825,5	10,9	732,6	93,0
Podregion sieradzki Subregion	221	50	3188,6	7,0	2876,1	312,5
Powiaty:						
Powiaty:						
łaski	33	7	350,2	6,9	317,9	32,3
pajęczański	21	3	295,7	5,6	279,7	16,0
poddębicki	21	8	322,7	7,7	289,7	33,0
sieradzki	54	14	992,3	8,3	900,5	91,8
wieluński	41	7	512,5	6,6	445,0	67,5
wieruszowski	17	7	238,5	5,6	224,1	14,4
zduńskowolski	34	4	476,7	7,0	419,2	57,6
Podregion skierniewicki Subregion	182	51	2634,4	7,2	2381,3	253,0
Powiaty:						
Powiaty:						
kutnowski	50	19	717,1	7,2	670,7	46,4
łęczycki	32	7	360,5	7,0	326,4	34,1
łowicki	40	13	471,0	5,9	426,2	44,8
rawski	23	3	388,8	7,9	339,3	49,4
skierniewicki	12	6	127,5	3,3	110,0	17,6
Miasto na prawach powiatu:						
City with powiat status:						
Skierniewice	25	3	569,5	11,7	508,7	60,8

a Dane obejmują podmioty, które podpisały kontrakty z Narodowym Funduszem Zdrowia lub z przychodniami. b W ciągu roku; łącznie z poradami opłacanymi przez pacjentów (środki niepubliczne); bez porad udzielonych w izbach przyjęć szpitali ogólnych — 356,7 tys. porad.

a Data concern entities that have signed contract with National Health Fund or with out-patients departments. b During the year; including consultations paid by patients (non-public funds); excluding consultation provided by doctors in admission rooms in general hospitals — 356,7 thous. consultations.

TABL. 3 (61). **ŻŁOBKI I KLUBY DZIECIĘCE W 2014 R.**

Stan w dniu 31 XII

NURSERIES AND CHILDREN'S CLUBS IN 2014

As of 31 XII

WYSZCZEGÓLNIENIE SPECIFICATION	Żłobki Nurseries	Oddziały żłobkowe Nursery wards	Kluby dziecięce Children's clubs	Miejsca w żłobkach ^a i klubach dziecięcych Places in nurseries ^a and children's clubs	Dzieci przebywające w żłobkach ^a i klubach dziecięcych w ciągu roku Children staying in nurseries ^a and children's clubs during the year
WOJEWÓDZTWO VOIVODSHIP	70	6	20	3852	7282
Podregion łódzki Subregion	9	1	4	476	671
Powiaty: Powiats:					
brzeziński	-	-	-	-	-
łódzki wschodni	-	-	1	10	9
pabianicki	5	1	2	292	461
zgierski	4	-	1	174	201
Podregion m. Łódź Subregion	41	-	8	2331	5169
Miasto na prawach powiatu: City with powiat status:					
Łódź	41	-	8	2331	5169
Podregion piotrkowski Subregion	8	1	2	458	686
Powiaty: Powiats:					
bełchatowski	1	-	2	165	244
opoczyński	1	1	-	35	47
piotrkowski	-	-	-	-	-
radomszczański	1	-	-	12	12
tomaszowski	2	-	-	115	172
Miasto na prawach powiatu: City with powiat status:					
Piotrków Trybunalski	3	-	-	131	211
Podregion sieradzki Subregion	3	4	4	266	334
Powiaty: Powiats:					
łaski	-	1	1	32	57
pajęczański	-	-	1	20	11
poddębicki	-	-	2	29	18
sieradzki	2	-	-	57	105
wieluński	-	2	-	81	80
wieruszowski	-	-	-	-	-
zduńskowolski	1	1	-	47	63
Podregion skierniewicki Subregion	9	-	2	321	422
Powiaty: Powiats:					
kutnowski	3	-	-	58	50
łęczycki	-	-	1	13	19
łowicki	1	-	-	24	53
rawski	2	-	1	96	113
skierniewicki	1	-	-	20	20
Miasto na prawach powiatu: City with powiat status:					
Skierniewice	2	-	-	110	167

^a Łącznie z oddziałami żłobkowymi.
^a Including nursery wards.

TABL. 4 (62). RODZINNA PIECZA ZASTĘPCZA W 2014 R.

Stan w dniu 31 XII

FAMILY FOSTER CARE IN 2014

As of 31 XII

WYSZCZEGÓLNIENIE SPECIFICATION	Rodziny zastępcze spokrewnione <i>Related foster families</i>		Rodziny zastępcze niezawodowe <i>Non-professional foster families</i>		Rodziny zastępcze zawodowe <i>Professional foster families</i>		Rodzinne domy dziecka <i>Foster homes</i>	
	liczba rodzin zastęp- czych <i>number of foster families</i>	dzieci ^a <i>children^a</i>	liczba rodzin zastęp- czych <i>number of foster families</i>	dzieci ^a <i>children^a</i>	liczba rodzin zastęp- czych <i>number of foster families</i>	dzieci ^a <i>children^a</i>	liczba rodzin- nych domów dziecka <i>number of foster homes</i>	dzieci ^a <i>children^a</i>
WOJEWÓDZTWO VOIVODSHIP	1988	2590	905	1167	153	435	18	111
Podregion łódzki Subregion	289	371	166	200	29	83	3	18
Powiaty:								
Powiaty:								
brzeziński	20	22	16	18	5	14	-	-
łódzki wschodni	45	64	30	40	9	27	1	6
pabianicki	111	133	48	53	4	12	-	-
zgierski	113	152	72	89	11	30	2	12
Podregion m. Łódź Subregion	685	838	237	283	56	125	10	61
Miasto na prawach powiatu:								
City with powiat status:								
Łódź	685	838	237	283	56	125	10	61
Podregion piotrkowski Subregion	476	649	197	263	36	107	2	13
Powiaty:								
Powiaty:								
bełchatowski	69	88	41	54	10	31	-	-
opoczyński	36	46	24	34	6	17	-	-
piotrkowski	71	99	20	32	3	13	-	-
radomszczański	114	164	44	53	8	26	-	-
tomaszowski	93	125	44	60	3	7	1	8
Miasto na prawach powiatu:								
City with powiat status:								
Piotrków Trybunalski	93	127	24	30	6	13	1	5
Podregion sieradzki Subregion	285	397	158	235	9	31	3	19
Powiaty:								
Powiaty:								
łaski	33	43	25	38	-	-	-	-
pajęczański	17	20	12	16	-	-	-	-
poddębicki	21	30	18	35	1	5	2	13
sieradzki	78	113	47	63	6	21	-	-
wieluński	40	63	24	34	-	-	-	-
wieruszowski	22	32	10	15	1	3	-	-
zduńskowolski	74	96	22	34	1	2	1	6
Podregion skierniewicki Subregion	253	335	147	186	23	89	-	-
Powiaty:								
Powiaty:								
kutnowski	87	120	46	60	10	39	-	-
łęczycki	33	45	17	21	4	17	-	-
łowicki	55	74	27	33	4	14	-	-
rawski	23	29	21	26	-	-	-	-
skierniewicki	19	24	11	17	1	4	-	-
Miasto na prawach powiatu:								
City with powiat status:								
Skierniewice	36	43	25	29	4	15	-	-

a W wieku 0-24.

a At the age of 0-24.

TABL. 5 (63). INSTYTUCJONALNA PIECZA ZASTĘPCZA W 2014 R.

Stan w dniu 31 XII

INSTITUTIONAL FOSTER CARE IN 2014

As of 31 XII

WYSZCZEGÓLNIENIE SPECIFICATION		Placówki opiekuńczo-wychowawcze Care and education centres				
a — placówki centres		ogółem total	socjalizacyjne socialization	interwencyjne intervention	rodzinne family	łącznie zadania placówek combining tasks of the centres
b — miejsca places						
c — wychowankowie residents						
WOJEWÓDZTWO	a	68	41	3	19	4
VOIVODSHIP	b	1276	959	75	144	92
	c	1328	1001	91	141	89
Podregion łódzki	a	9	7	-	2	-
Subregion	b	156	141	-	15	-
	c	167	152	-	15	-
Powiaty:						
Powiaty:						
brzeziński	a	-	-	-	-	-
	b	-	-	-	-	-
	c	-	-	-	-	-
łódzki wschodni	a	-	-	-	-	-
	b	-	-	-	-	-
	c	-	-	-	-	-
pabianicki	a	5	5	-	-	-
	b	81	81	-	-	-
	c	91	91	-	-	-
zgierski	a	4	2	-	2	-
	b	75	60	-	15	-
	c	76	61	-	15	-
Podregion m. Łódź	a	31	21	3	6	-
Subregion	b	576	452	75	43	-
	c	634	494	91	43	-
Miasto na prawach powiatu:						
City with powiat status:						
Łódź	a	31	21	3	6	-
	b	576	452	75	43	-
	c	634	494	91	43	-
Podregion piotrkowski	a	11	3	-	6	2
Subregion	b	178	88	-	48	42
	c	174	90	-	45	39
Powiaty:						
Powiaty:						
bełchatowski	a	2	1	-	-	1
	b	56	28	-	-	28
	c	50	24	-	-	26
opoczyński	a	1	-	-	1	-
	b	8	-	-	8	-
	c	6	-	-	6	-
piotrkowski	a	1	-	-	1	-
	b	8	-	-	8	-
	c	7	-	-	7	-
radomszczański	a	-	-	-	-	-
	b	-	-	-	-	-
	c	-	-	-	-	-
tomaszowski	a	5	-	-	4	1
	b	46	-	-	32	14
	c	45	-	-	32	13
Miasto na prawach powiatu:						
City with powiat status:						
Piotrków Trybunalski	a	2	2	-	-	-
	b	60	60	-	-	-
	c	66	66	-	-	-

TABL. 5 (63). INSTYTUCJONALNA PIECZA ZASTĘPCZA W 2014 R. (dok.)

Stan w dniu 31 XII

INSTITUTIONAL FOSTER CARE IN 2014 (cont.)

As of 31 XII

WYSZCZEGÓLNIENIE SPECIFICATION		Placówki opiekuńczo-wychowawcze Care and education centres				
a — placówki centres		ogółem total	socjalizacyjne socialization	interwencyjne intervention	rodzinne family	łącznie zadania placówek combining tasks of the centres
b — miejsca places						
c — wychowankowie residents						
Podregion sieradzki	a	9	5	-	3	1
Subregion	b	186	144	-	22	20
	c	175	132	-	22	21
Powiaty:						
Powiats:						
łaski	a	1	-	-	-	1
	b	20	-	-	-	20
	c	21	-	-	-	21
pajęczański	a	1	-	-	1	-
	b	8	-	-	8	-
	c	8	-	-	8	-
poddębicki	a	-	-	-	-	-
	b	-	-	-	-	-
	c	-	-	-	-	-
sieradzki	a	3	3	-	-	-
	b	80	80	-	-	-
	c	72	72	-	-	-
wieluński	a	1	1	-	-	-
	b	34	34	-	-	-
	c	34	34	-	-	-
wieruszowski	a	2	-	-	2	-
	b	14	-	-	14	-
	c	14	-	-	14	-
zduńskowolski	a	1	1	-	-	-
	b	30	30	-	-	-
	c	26	26	-	-	-
Podregion skierniewicki	a	8	5	-	2	1
Subregion	b	180	134	-	16	30
	c	178	133	-	16	29
Powiaty:						
Powiats:						
kutnowski	a	3	2	-	1	-
	b	68	60	-	8	-
	c	67	59	-	8	-
łęczycki	a	1	-	-	1	-
	b	8	-	-	8	-
	c	8	-	-	8	-
łowicki	a	-	-	-	-	-
	b	-	-	-	-	-
	c	-	-	-	-	-
rawski	a	1	1	-	-	-
	b	30	30	-	-	-
	c	32	32	-	-	-
skierniewicki	a	2	2	-	-	-
	b	44	44	-	-	-
	c	42	42	-	-	-
Miasto na prawach powiatu:						
City with powiat status:						
Skierniewice	a	1	-	-	-	1
	b	30	-	-	-	30
	c	29	-	-	-	29

TABL. 6 (64). POMOC SPOŁECZNA STACJONARNA W 2014 R.

Stan w dniu 31 XII

STATIONARY SOCIAL WELFARE IN 2014

As of 31 XII

WYSZCZEGÓLNIENIE SPECIFICATION	Domy i zakłady (bez filii) Homes and facilities (excluding branches)	Miejsca (łącznie z filiami) Places (including branches)	Mieszkańcy (łącznie z filiami) Residents (including branches)
WOJEWÓDZTWO	98	7975	7624
VOIVODSHIP			
Podregion łódzki	20	1286	1241
Subregion			
Powiaty:			
<i>Powiats:</i>			
brzeziński	2	190	190
łódzki wschodni	5	261	260
pabianicki	5	440	434
zgierski	8	395	357
Podregion m. Łódź	26	2762	2642
Subregion			
Miasto na prawach powiatu:			
<i>City with powiat status:</i>			
Łódź	26	2762	2642
Podregion piotrkowski	25	1680	1630
Subregion			
Powiaty:			
<i>Powiats:</i>			
bełchatowski	5	331	313
opoczyński	2	168	168
piotrkowski	4	228	228
radomszczański	8	412	390
tomaszowski	4	340	330
Miasto na prawach powiatu:			
<i>City with powiat status:</i>			
Piotrków Trybunalski	2	201	201
Podregion sieradzki	15	1331	1225
Subregion			
Powiaty:			
<i>Powiats:</i>			
łaski	2	29	29
pajęczański	1	34	34
poddębicki	1	106	106
sieradzki	4	539	507
wieluński	2	224	197
wieruszowski	2	154	153
zduńskowolski	3	245	199
Podregion skierniewicki	12	916	886
Subregion			
Powiaty:			
<i>Powiats:</i>			
kutnowski	7	599	597
łęczycki	2	126	126
łowicki	2	175	147
rawski	1	16	16
skierniewicki	-	-	-
Miasto na prawach powiatu:			
<i>City with powiat status:</i>			
Skierniewice	-	-	-

DZIAŁ IX

KULTURA. TURYSTYKA. SPORT

Uwagi ogólne

Kultura

1. Do **księgozbioru** bibliotek publicznych zaliczono książki i broszury oraz gazety i czasopisma.

Za **czytelnika** uważa się osobę, która w ciągu roku sprawozdawczego została zarejestrowana w bibliotece i dokonała co najmniej jednego wypożyczenia.

2. W muzeach jako **muzealia** wykazano rzeczy ruchome i nieruchomości wpisane do inwentarza muzealiów.

3. Informacje o **kinach** dotyczą działalności kin ogólnie dostępnych, tj. powołanych do publicznego udostępniania filmów w formie projekcji na seansach filmowych, bez względu na rodzaj stosowanego nośnika filmu (taśma światłoczuła, taśma magnetyczna eksploatowana w technice wideo, nośnik cyfrowy).

Turystyka

1. Termin turystyka — zgodnie z Rozporządzeniem Parlamentu Europejskiego i Rady (UE) Nr 692/2011 obowiązującym od 2012 r. — oznacza czynności odwiedzających, którzy podejmują podróż do głównego miejsca docelowego położonego poza ich zwykłym otoczeniem, na okres krótszy niż rok, w dowolnym głównym celu, w tym w celu służbowym, wypoczynkowym lub innym celu osobistym, innym niż zatrudnienie przez podmiot miejscowy dla odwiedzanego miejsca.

Wszystkie kategorie podróżnych, które mieszczą się w zakresie pojęcia „turystyka” są określane mianem odwiedzających. W grupie tej wyróżnia się:

- turystów, tj. osoby, które spędziły co najmniej jedną noc poza miejscem stałego zamieszkania,
- odwiedzających jednodniowych, tj. osoby, które nie nocują w miejscu odwiedzanym.

Źródłem danych dotyczących uczestnictwa Polaków w wyjazdach turystycznych (przynajmniej z 1 noclegiem) są badania ankietowe: w latach 2005-2013 Ministerstwa Sportu i Turystyki, w 2014 r. — Głównego Urzędu Statystycznego; badania obejmują ludność w wieku 15 lat i więcej.

2. Baza noclegowa turystyki — dotyczy turystycznych obiektów noclegowych, tj. obejmuje obiekty hotelowe i pozostałe obiekty (od 2011 r. posiadających 10 i więcej miejsc noclegowych; do 2010 r. bez pokoi gościnnych i kwatery agroturystycznych).

W ramach:

- obiektów hotelowych do grupy „inne obiekty hotelowe” zalicza się te, które nie spełniają wymagań dla hoteli, moteli i pensjonatów, ale świadczą usługi hotelarskie (np. zajazdy, gościnie) oraz obiekty w trakcie kategoryzacji,

CHAPTER IX

CULTURE. TOURISM. SPORT

General notes

Culture

1. Books and pamphlets as well as newspapers and magazines constitute the **collection** of public libraries.

A **borrower** is a person who in the course of a reporting year was registered at a library and checked out at least one item.

2. Movable subjects and real estate registered in exhibit inventory are presented as **exhibits** in museums.

3. Information regarding **cinemas** concerns the activity of public cinemas, i.e., established for the purpose of public film screenings, regardless of the film carrier used (light-sensitive and magnetic tape and digital).

Tourism

1. Term *tourism*, in accordance with the Regulation (EU) No.692/2011 of the European Parliament and of the Council in force since 2012, means the activity of visitors taking a trip to a main destination outside their usual environment, for less than a year, for any main purpose, including business, leisure or other personal purpose, other than to be employed by a resident entity in the place visited.

All categories of travellers which fall within the term “tourism” are defined as visitors. This group comprises:

- tourists, i.e., persons who spent at least one night away from their place of permanent residence,
- one-day visitors, i.e., persons who did not spend the night at the place visited.

The source of the data concerning the Poles’ participation in tourism (with at least one overnight stay) are research surveys” in 2005-2013 of the Ministry of Sport and Tourism, in 2014 – Central Statistical Office; the research covers population aged 15 and more.

2. Tourist accommodation establishments include hotels and similar facilities and other facilities (since 2011 with 10 and more bed places; until 2010 excluding rooms for rent and agrotourism lodgings).

Within:

- hotels and similar facilities, the group “other hotel facilities” has covered facilities which do not meet requirements for hotels, motels and boarding houses, but which provide hotel services (e.g. road houses, inns) as well as other hotel facilities during categorization,

– pozostałych obiektów do grupy „inne obiekty” zalicza się te, które nie odpowiadają warunkom przewidzianym dla poszczególnych rodzajów obiektów oraz obiekty wykorzystywane dla potrzeb turystyki (np. domy studenckie, internaty, hostele, ośrodki do wypoczynku sobotnio-niedzielnego i świątecznego, ośrodki sportowo-rekreacyjne, ośrodki kolonijne, zakłady uzdrowiskowe).

3. W informacjach o obiektach i miejscach noclegowych turystyki nie uwzględnia się obiektów i miejsc w obiektach przejściowo nieczynnych z powodu przebudowy, remontu itp.

4. Dane o miejscach noclegowych wykazano według stanu w dniu 31 VII; dotyczą miejsc całorocznych i sezonowych.

5. Stopień wykorzystania miejsc noclegowych lub pokoi – jest to stosunek liczby udzielonych noclegów lub wynajętych pokoi w danym roku do nominalnej liczby miejsc noclegowych lub pokoi w danym roku. Przez nominalną liczbę miejsc noclegowych lub pokoi rozumie się sumę miejsc noclegowych lub pokoi przygotowanych dla turystów w każdym dniu działalności obiektu.

Sport

1. Począwszy od 2002 r. informacje o uczniowskich klubach sportowych UKS i wyznaniowych klubach sportowych oraz klubach sportowych opracowywane są na podstawie badania cyklicznego przeprowadzanego co dwa lata.

2. W kategorii **ćwiczących, trenerów i instruktorów sportowych** wszystkie osoby liczone są tylko jeden raz.

– *other facilities, the group "miscellaneous facilities" includes facilities which do not correspond to conditions expected in particular facilities, and other facilities used for tourism (e.g. student dormitories, boarding schools, weekend and holiday accommodation establishments, sport and recreational centres, holiday youth centres as well as health establishments.*

3. *Facilities and places temporarily inactive due to expansion, renovation, etc., are not included in data regarding facilities and the number of beds for tourists.*

4. *Data on number of beds are presented as of 31 VII; these data concern whole year's and seasonal places.*

5. *Occupancy rate of bed places or rooms is a relation of the number of overnight stays or rooms rented in a given year to the nominal number of bed places or rooms in a given year. The nominal number of bed places or rooms shall mean total bed places or rooms prepared for tourists each day of a facility's operation.*

Sport

1. *Since 2002 information regarding student sports clubs UKS and religious sports clubs as well as sports clubs has been compiled on the basis of periodic surveys conducted every two years.*

2. *In the categories **exercisers, coaches and sports instructors** each person are counted once.*

TABL. 1 (65). BIBLIOTEKI PUBLICZNE (z filiami) W 2014 R.

PUBLIC LIBRARIES (with branches) IN 2014

WYSZCZEGÓLNIENIE SPECIFICATION	Biblioteki ^a Libraries ^a	Księgozbiór ^a w tys. wolumi- nów Collection ^a in thous. volumes	Czytelnicy ^b Borrowers ^b	Wypożyczenia w woluminach ^b Loans in volumes ^b		Liczba ludności na 1 bibliotekę ^a Number of population per library institution ^a
				w tys. in thous.	na 1 czytelnika per borrower	
WOJEWÓDZTWO VOIVODSHIP	542	8667,9	391730	8002,3	20,4	4620
PODREGION ŁÓDZKI ... SUBREGION	67	1064,7	48362	912,1	18,9	5756
Powiat brzeziński	7	130,5	4927	66,7	13,5	4421
Gminy miejskie: Urban gminas:						
Brzeziny	1	63,3	2850	33,5	11,7	12577
Gminy wiejskie: Rural gminas:						
Brzeziny	3	16,8	292	3,5	12,1	1858
Dmosin	1	14,0	345	4,9	14,1	4529
Jeżów	1	17,7	434	16,5	38,1	3476
Rogów	1	18,7	1006	8,3	8,3	4789
Powiat łódzki wschodni	11	179,4	7255	136,6	18,8	6376
Gminy miejsko-wiejskie: Urban-rural gminas:						
Koluszki	3	63,7	2467	48,8	19,8	7885
w tym miasto	1	41,6	2108	40,8	19,4	13370
of which city						
Rzgów	1	24,4	841	10,8	12,9	9958
w tym miasto	1	24,4	841	10,8	12,9	3393
of which city						
Tuszyn	2	33,2	1838	34,2	18,6	6116
w tym miasto	2	33,2	1838	34,2	18,6	3655
of which city						
Gminy wiejskie: Rural gminas:						
Andrespol	2	32,1	1387	34,1	24,6	6665
Brójce	2	19,2	583	6,7	11,4	3161
Nowosolna	1	6,8	139	2,0	14,5	4635
Powiat pabianicki	16	289,1	14610	318,2	21,8	7474
Gminy miejskie: Urban gminas:						
Konstantynów Łódzki	2	27,7	2453	40,4	16,5	8929
Pabianice	5	153,0	8832	221,5	25,1	13441
Gminy wiejskie: Rural gminas:						
Dłutów	1	10,7	233	6,9	29,4	4476
Dobroń	2	24,1	884	10,4	11,7	3737
Ksawerów	1	16,2	622	11,7	18,8	7666
Lutomiersk	1	17,3	513	14,1	27,5	8027
Pabianice	4	40,0	1073	13,2	12,3	1719
Powiat zgierski	33	465,7	21570	390,7	18,1	5000
Gminy miejskie: Urban gminas:						
Głowno	1	22,6	1412	37,4	26,5	14759
Ozorków	3	50,2	2762	58,1	21,0	6689
Zgierz	6	137,7	7823	130,9	16,7	9565

a Stan w dniu 31 XII. b Bez wypożyczeń międzybibliotecznych.

a As of 31 XII. b Excluding interlibrary lending.

TABL. 1 (65). BIBLIOTEKI PUBLICZNE W 2014 R. (cd.)

PUBLIC LIBRARIES IN 2014 (cont.)

WYSZCZEGÓLNIENIE SPECIFICATION	Biblioteki ^a Libraries ^a	Księgozbiór ^a w tys. wolumi- nów Collection ^a in thous. volumes	Czytelnicy ^b Borrowers ^b	Wypożyczenia w woluminach ^b Loans in volumes ^b		Liczba ludności na 1 bibliotekę ^a Number of population per library institution ^a
				w tys. in thous.	na 1 czytelnika per borrower	
PODREGION ŁÓDZKI (dok.) SUBREGION (cont.)						
Powiat zgierski (dok.) (cont.)						
Gminy miejsko-wiejskie: Urban-rural gminas:						
Aleksandrów Łódzki	7	90,7	5492	91,7	16,7	4326
w tym miasto of which city	4	62,1	4754	79,3	16,7	5306
Stryków	6	62,5	2002	37,0	18,5	2069
w tym miasto of which city	1	20,3	871	16,1	18,5	3536
Gminy wiejskie: Rural gminas:						
Głowno	1	15,2	180	4,6	25,4	4856
Ozorków	5	35,2	447	7,3	16,3	1383
Parzęczew	2	28,2	768	17,1	22,3	2494
Zgierz	2	23,4	684	6,5	9,6	6657
PODREGION M. ŁÓDŹ SUBREGION	83	1986,3	118182	2651,5	22,4	8506
Miasto na prawach powiatu: City with powiat status:						
Łódź	83	1986,3	118182	2651,5	22,4	8506
PODREGION PIOTRKOWSKI	130	2149,8	94776	1846,9	19,5	4564
SUBREGION						
Powiat bełchatowski	18	351,1	18422	339,5	18,4	6291
Gminy miejskie: Urban gminas:						
Bełchatów	5	189,1	12598	226,8	18,0	11861
Gminy miejsko-wiejskie: Urban-rural gminas:						
Zelów	3	39,9	2031	50,5	24,9	5046
w tym miasto of which city	1	25,8	1731	45,6	26,3	7785
Gminy wiejskie: Rural gminas:						
Bełchatów	2	19,2	195	1,4	7,4	5340
Drużbice	1	12,0	309	11,3	36,7	5135
Kleszczów	3	37,9	1536	18,7	12,2	1784
Kluki	1	11,0	330	4,0	12,2	4310
Rusiec	2	22,4	509	7,4	14,5	2599
Szczerców	1	19,5	914	19,3	21,1	8121
Powiat opoczyński	19	224,9	7942	154,9	19,5	4093
Gminy miejsko-wiejskie: Urban-rural gminas:						
Drzewica	1	13,1	693	14,6	21,1	10766
w tym miasto of which city	1	13,1	693	14,6	21,1	3984
Opoczno	5	91,3	4449	96,0	21,6	7000
w tym miasto of which city	2	71,1	3757	80,7	21,5	10983

a Stan w dniu 31 XII. b Bez wypożyczeń międzybibliotecznych.

a As of 31 XII. b Excluding interlibrary lending.

TABL. 1 (65). BIBLIOTEKI PUBLICZNE W 2014 R. (cd.)

PUBLIC LIBRARIES IN 2014 (cont.)

WYSZCZEGÓLNIENIE SPECIFICATION	Biblioteki ^a Libraries ^a	Księgozbiór ^a w tys. wolumi- nów Collection ^a in thous. volumes	Czytelnicy ^b Borrowers ^b	Wypożyczenia w woluminach ^b Loans in volumes ^b		Liczba ludności na 1 bibliotekę ^a Number of population per library institution ^a
				w tys. in thous.	na 1 czytelnika per borrower	
PODREGION PIOTRKOWSKI (cd.) SUBREGION (cont.)						
Powiat opoczyński (dok.) (cont.)						
Gminy wiejskie: <i>Rural gminas:</i>						
Białaczów	2	19,8	706	8,1	11,4	2949
Mniszków	3	32,0	724	11,4	15,7	1567
Paradyż	-	-	-	-	-	-
Poświętne	2	19,7	371	11,1	30,0	1634
Sławno	3	20,9	493	5,8	11,8	2528
Żarnów	3	28,1	506	7,9	15,6	2030
Powiat piotrkowski	37	401,9	11024	278,6	25,3	2474
Gminy miejsko-wiejskie: <i>Urban-rural gminas:</i>						
Sulejów	5	75,7	2946	104,9	35,6	3262
w tym miasto	2	44,9	2020	87,2	43,2	3180
of which city						
Wolbórz	3	39,7	1177	18,2	15,4	2591
w tym miasto	1	23,3	770	11,3	14,7	2362
of which city						
Gminy wiejskie: <i>Rural gminas:</i>						
Aleksandrów	2	17,9	379	12,2	32,3	2192
Czarnocin	1	15,8	410	14,7	35,9	4078
Gorzkowice	5	29,2	1188	17,4	14,6	1721
Grabica	3	30,3	526	6,6	12,5	2045
Łęki Szlacheckie	2	17,4	430	9,5	22,1	1801
Moszczenica	4	49,2	922	34,3	37,2	3229
Ręczno	1	15,2	408	10,8	26,5	3570
Rozprza	5	61,0	1459	38,1	26,1	2455
Wola Krzysztoporska	6	50,4	1179	11,9	10,1	1982
Powiat radomskiego	29	488,8	25192	366,5	14,5	3994
Gminy miejskie: <i>Urban gminas:</i>						
Radomsko	5	237,4	17439	209,6	12,0	9480
Gminy miejsko-wiejskie: <i>Urban-rural gminas:</i>						
Kamieńsk	2	22,1	811	20,0	24,6	3054
w tym miasto	1	14,4	590	13,2	22,3	2875
of which city						
Przedbórz	2	24,7	1140	31,6	27,7	3681
w tym miasto	1	17,2	981	25,3	25,7	3697
of which city						
Gminy wiejskie: <i>Rural gminas:</i>						
Dobryczy	1	12,1	402	7,7	19,2	4392
Gidle	3	33,7	947	16,4	17,3	2097
Gomunice	2	19,3	736	10,5	14,2	2974
Kobiele Wielkie	1	13,7	458	6,2	13,5	4471
Kodrąb	1	16,8	523	7,3	13,9	4649
Lgota Wielka	1	15,0	404	15,7	38,9	4359
Ładzice	2	20,7	626	10,0	15,9	2428
Masłowice	1	13,9	583	10,4	17,9	4294
Radomsko	2	16,6	341	4,5	13,3	2816
Wielgomłyn	2	13,2	278	10,2	36,8	2369
Żytno	4	29,7	504	6,5	12,8	1334

a Stan w dniu 31 XII. b Bez wypożyczeń międzybibliotecznych.

a As of 31 XII. b Excluding interlibrary lending.

TABL. 1 (65). BIBLIOTEKI PUBLICZNE W 2014 R. (cd.)

PUBLIC LIBRARIES IN 2014 (cont.)

WYSZCZEGÓLNIENIE SPECIFICATION	Biblioteki ^a Libraries ^a	Księgozbiór ^a w tys. wolumi- nów Collection ^a in thous. volumes	Czytelnicy ^b Borrowers ^b	Wypożyczenia w woluminach ^b Loans in volumes ^b		Liczba ludności na 1 bibliotekę ^a Number of population per library institution ^a
				w tys. in thous.	na 1 czytelnika per borrower	
PODREGION PIOTRKOWSKI (dok.) SUBREGION (cont.)						
Powiat tomaszowski	24	399,3	14906	322,4	21,6	4970
Gminy miejskie: Urban gminas:						
Tomaszów						
Mazowiecki	4	198,6	9076	237,1	26,1	16128
Gminy wiejskie: Rural gminas:						
Będków	1	12,9	509	11,3	22,3	3344
Budziszewice	1	10,5	350	4,4	12,6	2219
Czerniewice	1	13,2	424	8,7	20,6	5166
Inowódz	1	10,2	367	6,1	16,6	3872
Lubochnia	2	21,1	589	7,2	12,3	3600
Rokiciny	3	27,6	762	12,4	16,3	2060
Rzeczyca	1	13,1	538	6,6	12,3	4728
Tomaszów						
Mazowiecki	5	25,8	793	11,8	14,9	2155
Ujazd	4	48,7	997	10,7	10,7	1977
Żelechlinek	1	17,8	501	6,0	11,9	3373
Miasto na prawach powiatu: City with powiat status: Piotrków Trybunalski	3	283,8	17290	385,0	22,3	25203
PODREGION SIERADZKI	166	2058,0	77577	1522,5	19,6	2721
SUBREGION						
Powiat łaski	13	175,5	6517	121,2	18,6	3889
Gminy miejsko-wiejskie: Urban-rural gminas:						
Łask	5	105,2	4143	78,5	18,9	5620
w tym miasto	3	90,4	3730	67,2	18,0	5966
of which city						
Gminy wiejskie: Rural gminas:						
Buczek	1	18,0	515	7,9	15,3	5107
Sędziejowice	4	21,4	750	17,2	23,0	1603
Widawa	2	23,8	674	11,1	16,4	3778
Wodzierady	1	7,2	435	6,6	15,1	3378
Powiat pajęczański	20	229,6	9196	138,1	15,0	2615
Gminy miejsko-wiejskie: Urban-rural gminas:						
Działoszyn	4	56,3	3085	33,6	10,9	3206
w tym miasto	2	36,3	2448	18,8	7,7	3074
of which city						
Pajęczno	2	47,0	2333	36,0	15,4	5860
w tym miasto	1	35,4	2038	30,4	14,9	6791
of which city						

a Stan w dniu 31 XII. b Bez wypożyczeń międzybibliotecznych.

a As of 31 XII. b Excluding interlibrary lending.

TABL. 1 (65). BIBLIOTEKI PUBLICZNE W 2014 R. (cd.)

PUBLIC LIBRARIES IN 2014 (cont.)

WYSZCZEGÓLNIENIE SPECIFICATION	Biblioteki ^a Libraries ^a	Księgozbiór ^a w tys. wolumi- nów Collection ^a in thous. volumes	Czytelnicy ^b Borrowers ^b	Wypożyczenia w woluminach ^b Loans in volumes ^b		Liczba ludności na 1 bibliotekę ^a Number of population per library institution ^a
				w tys. in thous.	na 1 czytelnika per borrower	
PODREGION SIERADZKI (cd.) SUBREGION (cont.)						
Powiat pajęczański (dok.) (cont.)						
Gminy wiejskie: <i>Rural gminas:</i>						
Kietczygłów	3	21,2	685	9,4	13,7	1390
Nowa Brzeźnica	3	20,6	532	9,3	17,6	1570
Rzaśnia	4	40,2	1012	22,5	22,3	1205
Siemkowice	1	9,4	181	9,1	50,3	4852
Strzelce Wielkie	2	19,9	568	7,3	12,9	2350
Sulmierzyce	1	14,9	800	10,8	13,5	4496
Powiat poddębicki	23	250,1	6172	134,1	21,7	1817
Gminy miejsko-wiejskie: <i>Urban-rural gminas:</i>						
Poddębice	8	107,4	3048	63,3	20,8	1989
w tym miasto	4	74,7	2821	58,7	20,8	1943
of which city						
Uniejów	4	25,8	617	27,4	44,5	1796
w tym miasto	1	9,5	491	25,8	52,5	3051
of which city						
Gminy wiejskie: <i>Rural gminas:</i>						
Dalików	3	29,7	620	6,4	10,3	1282
Pęczniew	3	33,8	667	17,8	26,6	1174
Wartkowice	2	28,4	732	11,4	15,6	3142
Zadzim	3	25,0	488	7,8	16,0	1681
Powiat sieradzki	40	617,5	23515	500,0	21,3	2991
Gminy miejskie: <i>Urban gminas:</i>						
Sieradz	6	209,0	10929	242,6	22,2	7179
Gminy miejsko-wiejskie: <i>Urban-rural gminas:</i>						
Błaszki	3	45,3	2152	43,6	20,3	4955
w tym miasto	1	21,5	1211	30,9	25,5	2241
of which city						
Warta	8	83,7	2183	40,7	18,7	1610
w tym miasto	1	32,5	1028	17,3	16,8	3339
of which city						
Złoczew	3	47,2	1511	36,6	24,2	2419
w tym miasto	1	27,8	1062	26,2	24,7	3378
of which city						
Gminy wiejskie: <i>Rural gminas:</i>						
Brąszewice	3	40,0	1265	22,6	17,8	1509
Brzeźnio	3	38,0	1233	16,2	13,1	2113
Burzenin	3	32,6	732	10,3	14,1	1867
Goszczanów	4	40,1	1048	26,7	25,4	1407
Klonowa	2	25,4	537	9,6	17,9	1481
Sieradz	4	39,4	1275	39,9	31,3	2597
Wróblew	1	16,8	650	11,4	17,5	6109

a Stan w dniu 31 XII. b Bez wypożyczeń międzybibliotecznych.

a As of 31 XII. b Excluding interlibrary lending.

TABL. 1 (65). BIBLIOTEKI PUBLICZNE W 2014 R. (cd.)

PUBLIC LIBRARIES IN 2014 (cont.)

WYSZCZEGÓLNIENIE SPECIFICATION	Biblioteki ^a Libraries ^a	Księgozbiór ^a w tys. wolumi- nów Collection ^a in thous. volumes	Czytelnicy ^b Borrowers ^b	Wypożyczenia w woluminach ^b Loans in volumes ^b		Liczba ludności na 1 bibliotekę ^a Number of population per library institution ^a
				w tys. in thous.	na 1 czytelnika per borrower	
PODREGION SIERADZKI (dok.) SUBREGION (cont.)						
Powiat wieluński	31	394,5	17352	356,7	20,6	2500
Gminy miejsko-wiejskie: Urban-rural gminas:						
Wieluń	8	135,3	8090	143,0	17,7	4024
w tym miasto	4	102,7	7755	138,2	17,8	5825
of which city						
Gminy wiejskie: Rural gminas:						
Biała	4	53,2	2191	70,4	32,2	1379
Czarnożyły	2	24,6	815	12,1	14,9	2285
Konopnica	2	22,3	604	13,8	22,9	1956
Mokrsko	4	35,4	1258	34,8	27,7	1366
Osjaków	2	24,2	936	16,3	17,4	2405
Ostrówek	2	25,3	822	22,7	27,6	2270
Pątnów	2	16,3	610	10,2	16,7	3270
Skomlin	2	20,0	722	13,2	18,2	1697
Wierzchlas	3	38,0	1304	20,3	15,6	2193
Powiat wieruszowski	24	202,2	6191	89,9	14,5	1758
Gminy miejsko-wiejskie: Urban-rural gminas:						
Wieruszów	6	66,3	3185	48,6	15,3	2379
w tym miasto	4	52,1	2754	44,3	16,1	2163
of which city						
Gminy wiejskie: Rural gminas:						
Bolesławiec	3	22,3	594	10,2	17,1	1357
Czastary	2	17,9	249	5,1	20,3	1977
Galewice	4	27,4	614	5,0	8,2	1562
Lututów	2	20,9	614	8,8	14,3	2323
Łubnice	3	23,9	555	6,7	12,1	1377
Sokolniki	4	23,4	380	5,4	14,3	1218
Powiat zduńskowski	15	188,6	8634	182,5	21,1	4517
Gminy miejskie: Urban gminas:						
Zduńska Wola	4	91,5	6098	130,9	21,5	10828
Gminy miejsko-wiejskie: Urban-rural gminas:						
Szadek	5	44,7	1115	27,4	24,5	1484
w tym miasto	1	20,5	735	20,1	27,4	2024
of which city						
Gminy wiejskie: Rural gminas:						
Zapolice	2	22,4	717	13,8	19,2	2510
Zduńska Wola	4	29,9	704	10,5	14,9	3000

a Stan w dniu 31 XII. b Bez wypożyczeń międzybibliotecznych.

a As of 31 XII. b Excluding interlibrary lending.

TABL. 1 (65). BIBLIOTEKI PUBLICZNE W 2014 R. (cd.)

PUBLIC LIBRARIES IN 2014 (cont.)

WYSZCZEGÓLNIENIE SPECIFICATION	Biblioteki ^a Libraries ^a	Księgozbiór ^a w tys. wolumi- nów Collection ^a in thous. volumes	Czytelnicy ^b Borrowers ^b	Wypożyczenia w woluminach ^b Loans in volumes ^b		Liczba ludności na 1 bibliotekę ^a Number of population per library institution ^a
				w tys. in thous.	na 1 czytelnika per borrower	
PODREGION						
SKIERNIEWICKI	96	1409,2	52833	1069,3	20,2	3828
SUBREGION						
Powiat kutnowski	26	383,7	15313	314,7	20,6	3845
Gminy miejskie: <i>Urban gminas:</i>						
Kutno	5	129,4	6595	122,6	18,6	9074
Gminy miejsko-wiejskie: <i>Urban-rural gminas:</i>						
Krośnice	2	34,7	2213	50,2	22,7	4357
w tym miasto	1	30,1	2010	44,8	22,3	4498
of which city						
Żychlin	3	51,7	2630	60,7	23,1	4144
w tym miasto	2	44,0	2435	55,5	22,8	4269
of which city						
Gminy wiejskie: <i>Rural gminas:</i>						
Bedno	1	15,7	519	11,7	22,6	5649
Dąbrowice	1	16,4	445	8,5	19,2	1943
Krzyżanów	2	22,2	627	15,3	24,5	2146
Kutno	5	41,3	784	14,2	18,1	1757
Łanięta	1	14,6	432	6,0	13,9	2490
Nowe Ostrowy	3	28,7	361	7,4	20,5	1196
Oporów	1	10,9	425	12,8	30,1	2639
Strzelce	2	18,1	282	5,3	18,9	2033
Powiat łęczycki	14	206,8	7370	146,0	19,8	3666
Gminy miejskie: <i>Urban gminas:</i>						
Łęczyca	2	48,2	3194	63,5	19,9	7330
Gminy wiejskie: <i>Rural gminas:</i>						
Daszyna	2	30,6	777	10,9	14,0	1996
Góra Świętej						
Małgorzaty	1	15,3	489	5,9	12,1	4462
Grabów	4	34,2	867	20,7	23,8	1532
Łęczyca	1	16,0	323	5,4	16,8	8546
Piątek	1	23,5	709	9,4	13,2	6194
Świnice Warckie	2	20,6	544	21,3	39,1	2012
Witonia	1	18,4	467	8,9	19,1	3318
Powiat łowicki	19	270,6	9273	192,2	20,7	4208
Gminy miejskie: <i>Urban gminas:</i>						
Łowicz	4	76,2	4256	79,9	18,8	7292

^a Stan w dniu 31 XII. ^b Bez wypożyczeń międzybibliotecznych.^a As of 31 XII. ^b Excluding interlibrary lending.

TABL. 1 (65). BIBLIOTEKI PUBLICZNE W 2014 R. (dok.)

PUBLIC LIBRARIES IN 2014 (cont.)

WYSZCZEGÓLNIENIE SPECIFICATION	Biblioteki ^a Libraries ^a	Księgozbiór ^a w tys. wolumi- nów Collection ^a in thous. volumes	Czytelnicy ^b Borrowers ^b	Wypożyczenia w woluminach ^b Loans in volumes ^b		Liczba ludności na 1 placówkę biblioteczną ^a Number of population per library institution ^a
				w tys. in thous.	na 1 czytelnika per borrower	
PODREGION SKIERNIEWICKI (dok.) SUBREGION (cont.) Powiat łowicki (dok.) (cont.)						
Gminy wiejskie: Rural gminas:						
Bielawy	1	19,6	253	6,3	24,9	5617
Chąsno	1	15,9	220	3,5	16,1	2977
Domaniewice	1	20,4	437	6,8	15,6	4652
Kiernozia	1	17,6	917	18,3	20,0	3483
Kocierzew Południowy	2	21,4	495	10,2	20,6	2181
Łowicz	2	21,6	355	10,9	30,6	3817
Łyszkowice	1	18,0	469	12,5	26,5	6751
Nieborów	5	40,3	1070	21,2	19,8	1884
Zduny	1	19,5	801	22,7	28,3	5889
Powiat rawski	12	175,9	7533	131,6	17,5	4118
Gminy miejskie: Urban gminas:						
Rawa Mazowiecka	2	75,9	4758	68,3	14,3	8869
Gminy miejsko-wiejskie: Urban-rural gminas:						
Biała Rawska	1	32,8	1357	30,3	22,4	11484
w tym miasto	1	32,8	1357	30,3	22,4	3237
of which city						
Gminy wiejskie: Rural gminas:						
Cielądz	2	14,4	211	4,4	21,1	2038
Rawa Mazowiecka	4	27,9	619	10,8	17,5	2167
Regnów	1	3,5	155	2,2	14,3	1849
Sadkowice	2	21,4	433	15,5	35,8	2804
Powiat skierniewicki	20	179,1	4851	82,7	17,1	1910
Gminy wiejskie: Rural gminas:						
Bolimów	1	25,3	520	14,7	28,3	4042
Głuchów	5	33,0	1013	12,1	11,9	1175
Godzianów	1	9,9	407	5,4	13,2	2616
Kowiesy	2	11,6	542	7,6	14,1	1492
Lipce Reymontowskie	1	14,6	331	3,6	10,7	3285
Maków	3	30,2	691	18,3	26,5	2005
Nowy Kawęczyn	1	9,1	235	2,8	11,7	3364
Skierniewice	5	33,9	888	16,4	18,4	1465
Słupia	1	11,6	224	1,9	8,4	2695
Miasto na prawach powiatu: City with powiat status: Skierniewice	5	192,9	8493	202,1	23,8	9732

a Stan w dniu 31 XII. b Bez wypożyczeń międzybibliotecznych.

a As of 31 XII. b Excluding interlibrary lending.

TABL. 2 (66). MUZEA W 2014 R.
MUSEUMS IN 2014

WYSZCZEGÓLNIENIE SPECIFICATION	Muzea i oddziały muzealne ^a Museums and branches ^a	Muzealia ^a Museum exhibits ^a	Wystawy czasowe Temporary exhibitions		Zwiedzający Visitors	
			własne ^b own ^b	obce ^c exterior ^c	ogółem total	w tym młodzież szkolna ^d of which primary and secondary school students ^d
WOJEWÓDZTWO VOIVODSHIP	50	798349	231	150	1123466	224091
Podregion łódzki Subregion	5	19628	18	11	31557	7076
Powiaty: Powiats:						
brzeziński	2	5139	5	7	11801	4055
łódzki wschodni	1	100	-	-	25	-
pabianicki	1	10842	9	3	11474	1169
zgierski	1	3547	4	1	8257	1852
Podregion m. Łódź Subregion	19	596830	113	42	585056	109047
Miasto na prawach powiatu: City with powiat status:						
Łódź	19	596830	113	42	585056	109047
Podregion piotrkowski Subregion	8	62350	31	52	162136	67103
Powiaty: Powiats:						
bełchatowski	1	2155	16	-	17452	3650
opoczyński	1	5462	4	9	6200	3800
piotrkowski	1	310	-	-	3800	1200
radomszczański	2	13715	1	21	21345	5693
tomaszowski	2	20677	8	16	86182	49540
Miasto na prawach powiatu: City with powiat status:						
Piotrków Trybunalski	1	20031	2	6	27157	3220
Podregion sieradzki Subregion	9	63969	41	28	59025	19366
Powiaty: Powiats:						
łaski	1	1746	2	-	428	261
pajęczański	-	-	-	-	-	-
poddębicki	1	711	3	3	3446	1702
sieradzki	4	27636	14	8	27083	7151
wieluński	2	22768	14	6	17934	8654
wieruszowski	-	-	-	-	-	-
zduńskowolski	1	11108	8	11	10134	1598
Podregion skierniewicki Subregion	9	55572	28	17	285692	21499
Powiaty: Powiats:						
kutnowski	4	21389	12	3	45443	9689
łęczycki	1	9149	5	3	34037	6965
łowicki	2	17702	7	7	197500	990
rawski	1	5631	-	-	5212	3055
skierniewicki	1	1701	4	4	3500	800
Miasto na prawach powiatu: City with powiat status:						
Skierniewice	-	-	-	-	-	-

a Stan w dniu 31 XII. b W kraju. c Krajowe i z zagranicy. d Zwiedzająca muzea w zorganizowanych grupach.

a As of 31 XII. b In Poland. c Domestic and foreign. d Visiting museums in organized groups.

TABL. 3 (67). KINA STAŁE W 2014 R.
FIXED CINEMAS IN 2014

WYSZCZEGÓLNIENIE SPECIFICATION	Kina ^a Cinemas ^a	Miejsca na widowni ^a Seats ^a	Ludność na 1 miejsce ^a Population per seat ^a	Seanse Screenings	Widzowie Audience		
					ogółem total	na 1000 ludności per 1000 population	na 1 seans per screening
WOJEWÓDZTWO VOIVODSHIP	22^b	11530	217	88899	2159781	863	24
Podregion łódzki Subregion	2	459	840	1230	31150	81	25
Powiaty: Powiats:							
brzeziński	-	-	-	-	-	-	-
łódzki wschodni	1	181	387	385	18000	257	47
pabianicki	1	278	430	845	13150	110	16
zgierski	-	-	-	-	-	-	-
Podregion m. Łódź Subregion	8	6399	110	58091	1529934	2159	26
Miasto na prawach powiatu: City with powiat status:							
Łódź	8	6399	110	58091	1529934	2159	26
Podregion piotrkowski Subregion	5	2992	198	19979	427335	720	21
Powiaty: Powiats:							
bełchatowski	2	1083	105	8434	140542	1242	17
opoczyński	-	-	-	-	-	-	-
piotrkowski	-	-	-	-	-	-	-
radomszczański	1	590	196	1134	39223	338	35
tomaszowski	1	250	477	539	18830	158	35
Miasto na prawach powiatu: City with powiat status:							
Piotrków Trybunalski	1	1069	71	9872	228740	3020	23
Podregion sieradzki Subregion	3	416	1086	4580	17942	40	4
Powiaty: Powiats:							
łaski	-	-	-	-	-	-	-
pajęczański	1	268	195	6	800	15	133
poddębicki	-	-	-	-	-	-	-
sieradzki	1	18	6646	4500	14438	120	3
wieluński	-	-	-	-	-	-	-
wieruszowski	1	130	325	74	2704	64	37
zduńskowolski	-	-	-	-	-	-	-
Podregion skierniewicki Subregion	4	1264	291	5019	153420	417	31
Powiaty: Powiats:							
kutnowski	1	350	286	980	41283	412	42
łęczycki	-	-	-	-	-	-	-
łowicki	1	138	579	1013	26750	334	26
rawski	1	300	165	393	11741	237	30
skierniewicki	-	-	-	-	-	-	-
Miasto na prawach powiatu: City with powiat status:							
Skierniewice	1	476	102	2633	73646	1512	28

^a Stan w dniu 31 XII. ^b W tym 3 miniplexsy i 2 multiplexsy.

^a As of 31 XII. ^b Of which 3 miniplexes and 2 multiplexes.

TABL. 4 (68). BAZA NOCLEGOWA TURYSTYKI^a W 2014 R.TOURIST ACCOMMODATION ESTABLISHMENTS^a IN 2014

WYSZCZEGÓLNIENIE SPECIFICATION	Obiekty ^b Facilities ^b	Miejsca noclegowe ^b Bed places ^b		Korzystający z noclegów Tourists accommodated		Udzielone noclegi Nights spent (overnight stays)	
		ogółem total	w tym caloroczne of which open all year	ogółem total	w tym turyści zagraniczni of which foreign tourists	ogółem total	w tym turystom zagranicz- nym of which foreign tourists
WOJEWÓDZTWO VOIVODSHIP	362	23231	20355	1192931	169951	2138266	329377
Podregion łódzki Subregion	68	3289	2724	130826	22662	231673	30863
Powiaty: Powiats:							
brzeziński	5	175	175	6974	251	17910	472
łódzki wschodni	1	15	15	31804	11475	45410	12505
pabianicki	19	788	748	39531	3941	63225	6686
zgierski	28	1640	1270	52520	6995	105128	11200
Podregion m. Łódź Subregion	66	7229	7149	502937	101118	804619	193171
Miasto na prawach powiatu: City with powiat status:							
Łódź	66	7229	7149	502937	101118	804619	193171
Podregion piotrkowski Subregion	100	6147	5285	269295	25638	555864	57450
Powiaty: Powiats:							
bełchatowski	16	1322	1222	49026	2374	114372	13524
opoczyński	8	180	180	6441	630	8555	1044
piotrkowski	25	1749	1200	82300	12877	120619	14880
radomszczański	11	410	410	17022	1808	40993	5754
tomaszowski	29	1873	1835	95491	4894	240030	14436
Miasto na prawach powiatu: City with powiat status:							
Piotrków Trybunalski	7	393	393	19015	3055	31295	7812
Podregion sieradzki Subregion	86	3991	2758	137740	9184	280060	17427
Powiaty: Powiats:							
łaski	9	394	294	18997	649	34516	2276
pajęczański	4	141	141	2945	103	5553	266
poddębicki	16	666	521	40034	789	71554	1454
sieradzki	11	418	356	23746	1366	36853	2503
wieluński	21	1401	711	35400	4748	88944	6726
wieruszowski	11	274	188	4843	346	18023	915
zduńskowolski	14	697	547	11739	1183	24617	3287
Podregion skierniewicki	42	2575	2439	152169	11349	266050	30466
Subregion							
Powiaty: Powiats:							
kutnowski	17	461	461	22903	3296	56957	16713
łęczycki	4	74	74	6564	99	10633	152
łowicki	11	412	382	13741	1052	26426	4674
rawski	6	1433	1433	102207	6044	160570	7345
skierniewicki	2	106	-	1692	6	3263	21
Miasto na prawach powiatu: City with powiat status:							
Skierniewice	2	89	89	5062	852	8201	1561

a Posiadające 10 i więcej miejsc noclegowych. b Stan w dniu 31 VII.

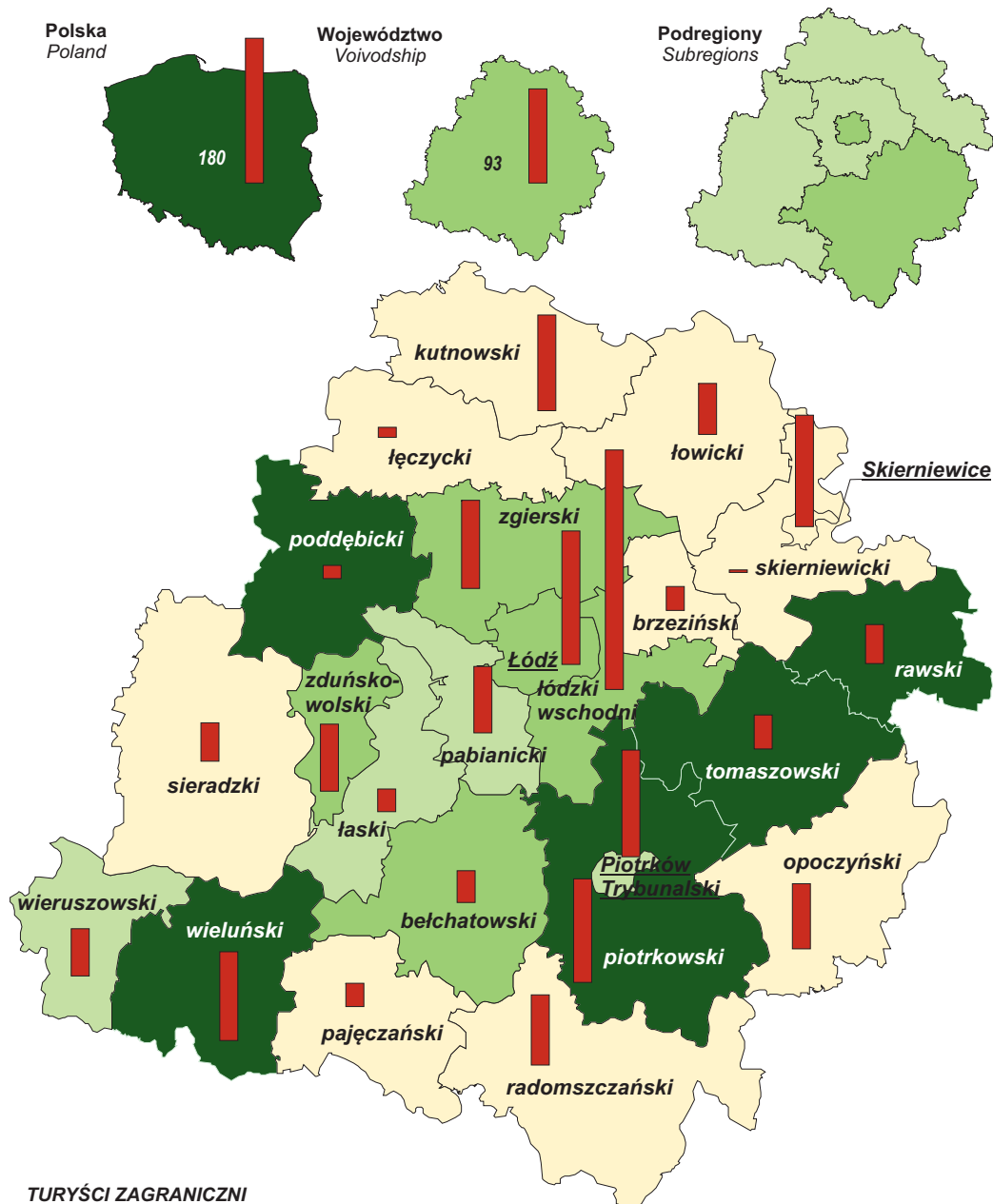
a Concern establishments possessing 10 and more bed places. b As of 31 VII.

BIBLIOTEKI PUBLICZNE^a W 2014 R.
PUBLIC LIBRARIES^a IN 2014

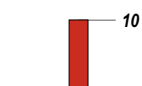


^a Łącznie z filiami i punktami bibliotecznymi.
^a Including branches and library service points.

BAZA NOCLEGOWA TURYSTYKI W 2014 R.
TOURIST ACCOMMODATION ESTABLISHMENTS IN 2014



TURYŚCI ZAGRANICZNI
KORZYSTAJĄCY Z NOCLEGÓW W % OGÓŁU TURYSTÓW
FOREIGN TOURISTS
ACCOMMODATED IN % OF TOTAL NUMBER OF TOURISTS



a Stan w dniu 31.VII.
a As of 31 VII.

MIEJSCA NOCLEGOWE
NA 10 TYS. LUDNOŚCI (STAN W DNIU 31 VII)
NUMBER OF BEDS
PER 10 THOUS. POPULATION (AS OF 31 VII)

do 60 below **60-90** **90-120** **120 i więcej and more**

TABL. 5 (69). KLUBY SPORTOWE ^a W 2014 R.
SPORTS CLUBS ^a IN 2014

WYSZCZEGÓLNIENIE SPECIFICATION	Kluby Clubs	Sekcje sportowe Sports sections	Członko- wie Members	Ćwiczący Persons practising sports				Trenerzy Coaches	Instruk- torzy sportowi Sports instruc- tors
				ogółem grand total	z liczby ogółem of grand total		w wieku do 18 lat aged up to 18		
					kobiety females	w tym dziew- częta of which girls			
WOJEWÓDZTWO VOIVODSHIP	859	1535	56285	55692	13846	38808	11023	880	1324
Podregion łódzki Subregion	137	229	9229	9011	2514	6189	2109	149	200
Powiaty: Powiats:									
brzeziński	13	15	517	575	177	352	129	5	13
łódzki wschodni	24	54	1671	1539	431	937	310	19	35
pabianicki	36	62	2820	2748	666	1852	557	72	50
zgierski	64	98	4221	4149	1240	3038	1113	53	102
Podregion m. Łódź Subregion	160	323	15520	14921	4252	10178	2961	305	340
Miasto na prawach powiatu: City with powiat status:									
Łódź	160	323	15520	14921	4252	10178	2961	305	340
Podregion piotrkowski Subregion	218	417	14151	14255	3589	10320	2984	216	339
Powiaty: Powiats:									
bełchatowski	49	86	3397	3117	746	1973	528	63	78
opoczyński	43	107	2606	3116	918	2570	879	21	58
piotrkowski	28	72	2234	2341	554	1615	410	22	37
radomszczański	36	62	1844	1841	416	1173	342	33	37
tomaszowski	37	64	2631	2395	691	1939	617	55	84
Miasto na prawach powiatu: City with powiat status:									
Piotrków Trybunalski.....	25	26	1439	1445	264	1050	208	22	35
Podregion sieradzki Subregion	207	358	10559	10102	2137	6855	1794	115	237
Powiaty: Powiats:									
łaski	21	27	1305	1125	295	876	268	5	28
pajęczański	22	35	1461	1401	289	881	225	14	23
podgębicki	22	51	1269	1182	307	829	245	8	19
sieradzki	49	96	2351	2478	556	1586	446	42	61
wieluński.....	39	67	1892	1853	277	1259	232	19	32
wieruszowski	26	32	1188	1004	127	609	103	8	36
zduńskowolski	28	50	1093	1059	286	815	274	19	38
Podregion skierniewicki Subregion	137	208	6826	7403	1354	5266	1175	95	208
Powiaty: Powiats:									
kutnowski	26	43	845	894	144	546	117	20	31
łęczycki.....	19	37	875	854	148	604	135	7	25
łowicki	30	40	1369	1495	216	996	188	24	42
rawski	27	35	1181	1352	263	967	233	15	42
skierniewicki	16	22	862	850	75	515	62	7	16
Miasto na prawach powiatu: City with powiat status:									
Skierniewice	19	31	1694	1958	508	1638	440	22	52

a Stan w dniu 31 XII. Łącznie z uczniowskimi klubami sportowymi UKS i wyznaniowymi klubami sportowymi.

a As of 31 XII. Including Students Sports Clubs UKS and Religious Sports Clubs.

DZIAŁ X LEŚNICTWO

Uwagi ogólne

1. Informacje w zakresie leśnictwa dotyczą:
 - 1) **lasów publicznych** stanowiących własność:
 - a) Skarbu Państwa — zarządzanych oraz użytkowanych czasowo lub w całości przez:
 - Państwowe Gospodarstwo Leśne Lasy Państwowe (w skrócie „Lasy Państwowe”), nadzorowane przez Ministra Środowiska,
 - jednostki ochrony przyrody (parki narodowe),
 - jednostki organizacyjne innych ministrów, wojewodów, gmin lub związków komunalnych i Agencję Nieruchomości Rolnych,
 - b) gmin (w tym gmin mających również status miasta na prawach powiatu),
 - c) innych jednostek publicznych, np. szkół wyższych, instytucji naukowych itp.;
 - 2) **lasów prywatnych** stanowiących własność:
 - a) osób fizycznych,
 - b) wspólnot gruntowych będących własnością wszystkich lub części mieszkańców wsi,
 - c) spółdzielni produkcji rolniczej,
 - d) innych osób prawnych.

2. **Powierzchnia gruntów leśnych** obejmuje powierzchnię lasów oraz gruntów związanych z gospodarką leśną.

Do **powierzchni lasów** zalicza się grunty o zwartej powierzchni co najmniej 0,1 ha:

- pokryte roślinnością leśną (powierzchnia zalesiona),
- przejściowo pozbawione roślinności leśnej (zręby, halizny, plazowiny, plantacje choinek i krzewów oraz poletka łowieckie).

Są to grunty przeznaczone do produkcji leśnej lub wchodzące w skład rezerwatów przyrody i parków narodowych albo wpisane do rejestrów zabytków.

Do **gruntów związanych z gospodarką leśną** zalicza się grunty zajęte pod wykorzystywane dla potrzeb gospodarki leśnej: budynki i budowle, linie podziału przestrzennego lasu, drogi leśne, szkoły leśne, miejsca składowania drewna itp.

Przez **odnowienia** rozumie się powstawanie młodego drzewostanu w miejsce drzewostanu usuwanego lub usuniętego.

Zalesienia polegają na zakładaniu upraw leśnych na gruntach pozostających poprzednio poza uprawą leśną (niezaliczonych do powierzchni lasów).

Zadrzewienia są to produkcyjne i ochronne skupiska drzew i krzewów na terenach poza lasami. Występują wzdłuż tras komunikacyjnych i cieków wodnych, wśród upraw rolnych, przy domach i budynkach gospodarczych oraz w obrębie i przy zakładach przemysłowych. Do zadrzewień nie zalicza się: sadów, plantacji, szkółek drzew i krzewów, cementarzy, urządzonej zieleni komunalnej w miastach, ogrodów działkowych, skupisk drzew otaczających obiekty zabytkowe.

3. Wskaźnik **lesistości** (lesistość) obliczono jako stosunek procentowy powierzchni lasów do ogólnej powierzchni województwa.

CHAPTER X FORESTRY

General notes

1. Information within the scope of forestry concerns:
 - 1) **public forests** owned by:
 - a) the State Treasury — managed and utilized temporarily or perpetually by:
 - State Forests National Forest Holding (abbreviated as "State Forests") supervised by the Minister of Environment,
 - nature protection units (national parks),
 - organizational units supervised by different ministers, voivods, gminas or municipal associations and the Agricultural Property Agency,
 - b) gminas (of which gminas which are also cities with powiat status),
 - c) other public units, e.g. higher education institutions, science institutions etc.;
 - 2) **private forests** owned by:
 - a) natural persons,
 - b) land held in common by all or part of the residents of a village,
 - c) agricultural production cooperatives,
 - d) other legal persons.

2. **Forest land** includes areas of forest as well as land connected with silviculture.

Forest areas include land with a homogeneous area of at least 0,1 ha:

- covered by forest vegetation (wooded area),
- temporarily devoid of forest vegetation (felling sites, blanks, irregularly stocked open stands, coniferous tree and bush plantations, hunting grounds).

These areas are designated for silviculture production, comprising portions of nature reserves and national parks or are registered as nature monuments.

Land connected with silviculture includes land used for purposes of forest management: buildings and structures, spatial division lines in forests, forest roads, forest nurseries, wood stockpiling areas, etc.

Renewals are understood as new tree stands forming in place of removed stands.

Afforestation consists in establishing woodland crops on land previously outside silviculture (not included in forest area).

Plantings are productive and protective clusters of trees and shrubs outside the forests. The term includes trees along roads, rivers, canals and among agricultural crops, on farmlands and within plants area. The term excludes orchards, plantations, forest and shrub nurseries, cemeteries and estate green belts within cities, home gardens and allotments, trees and shrubs surrounding monumental places.

3. The **forest cover indicator** (forest cover) was calculated as the percentage ratio of forest area to the total area of the voivodship.

TABL. 1 (70). POWIERZCHNIA GRUNTÓW LEŚNYCH W 2014 R.

Stan w dniu 31 XII

FOREST LAND IN 2014

As of 31 XII

WYSZCZEGÓLNIENIE SPECIFICATION	Ogółem Grand total	W tym lasy Of which forests	Z ogółem – grunty Of grand total – land					Lesistość w % Forest cover in %
			publiczne public			prywatne private		
			razem total	w tym of which				
				własność Skarbu Państwa owned by the State Treasury				
			razem total	w tym w zarządzie Lasów Państwowych of which managed by the State Forests	własność gmin owned by gmina			
w ha in ha								
WOJEWÓDZTWO VOIVODSHIP	395090,21	387787,71	262289,29	258902,35	253546,93	3318,04	132800,92	21,3
PODREGION ŁÓDZKI SUBREGION	46872,08	45729,09	37206,00	36871,17	35285,37	334,83	9666,08	20,7
Powiat brzeziński	5073,23	4938,87	3849,23	3843,03	2390,33	6,20	1224,00	13,8
Gminy miejskie: Urban gminas:								
Brzeziny	78,35	78,35	14,35	9,35	9,35	5,00	64,00	3,6
Gminy wiejskie: Rural gminas:								
Brzeziny	2375,64	2308,13	2050,64	2050,64	2044,64	-	325,00	21,6
Dmosin	734,39	730,88	247,39	246,19	243,19	1,20	487,00	7,3
Jeżów	417,01	411,81	179,01	179,01	13,71	-	238,00	6,4
Rogów	1467,84	1409,70	1357,84	1357,84	79,44	-	110,00	21,3
Powiat łódzki wschodni.....	12448,10	12115,20	10585,10	10519,63	10414,43	65,47	1863,00	24,2
Gminy miejsko-wiejskie: Urban-rural gminas:								
Koluszki	6622,98	6423,38	6381,98	6381,98	6377,98	-	241,00	40,9
w tym miasto	11,33	11,26	6,33	6,33	3,33	-	5,00	1,1
of which city								
Rzgów	274,19	274,11	31,19	26,82	19,82	4,37	243,00	4,1
w tym miasto	117,00	117,00	-	-	-	-	117,00	7,0
of which city								
Tuszyn	3213,70	3147,71	2431,70	2409,30	2334,10	22,40	782,00	24,2
w tym miasto	492,59	482,45	417,59	395,19	368,19	22,40	75,00	20,8
of which city								
Gminy wiejskie: Rural gminas:								
Andrespol	609,07	590,36	535,07	515,37	511,37	19,70	74,00	25,3
Brójce	430,80	430,42	54,80	51,80	50,80	3,00	376,00	6,2
Nowosolna	1297,36	1249,22	1150,36	1134,36	1120,36	16,00	147,00	23,1
Powiat pabianicki.....	13278,87	12964,15	10711,96	10675,36	10652,46	36,60	2566,91	26,3
Gminy miejskie: Urban gminas:								
Konstantynów Łódzki	283,88	275,78	246,24	235,34	234,34	10,90	37,64	10,1
Pabianice	282,75	275,87	246,85	246,65	246,65	0,20	35,90	8,4
Gminy wiejskie: Rural gminas:								
Dłutów	3874,08	3787,07	3193,96	3186,96	3180,96	7,00	680,12	37,4
Dobroń	4035,40	3937,66	3456,24	3452,24	3452,24	4,00	579,16	41,2
Ksawerów	2,20	2,20	-	-	-	-	2,20	0,2
Lutomiersk	3160,47	3077,62	2263,47	2248,97	2233,07	14,50	897,00	23,0
Pabianice	1640,09	1607,95	1305,20	1305,20	1305,20	-	334,89	18,3

TABL. 1 (70). POWIERZCHNIA GRUNTÓW LEŚNYCH W 2014 R. (cd.)

Stan w dniu 31 XII

FOREST LAND IN 2014 (cont.)

As of 31 XII

WYSZCZEGÓLNIENIE SPECIFICATION	Ogółem Grand total	W tym lasy Of which forests	Z ogółem – grunty Of grand total – land					Lesistość w % Forest cover in %	
			publiczne public			własność Skarbu Państwa owned by the State Treasury			prywatne private
			razem total	w tym of which					
				własność Skarbu Państwa owned by the State Treasury					
				razem total	w tym w zarządzie Lasów Państwowych of which managed by the State Forests				
w ha in ha									
PODREGION PIOTRKOWSKI (cd.) SUBREGION (cont.) Powiat bełchatowski (dok.) (cont.) Gminy wiejskie: Rural gminas: Bełchatów Drużbice Kleszczów Kłuki Rusiec Szczerców Powiat opoczyński Gminy miejsko-wiejskie: Urban-rural gminas: Drzewica w tym miasto of which city Opoczno w tym miasto of which city Gminy wiejskie: Rural gminas: Białaczów Mniszków Paradyż Poświętne Stawno Zarnów Powiat piotrkowski Gminy miejsko-wiejskie: Urban-rural gminas: Sulejów w tym miasto of which city Wolbórz w tym miasto of which city Gminy wiejskie: Rural gminas: Aleksandrów Czarnocin Gorzkowice Grabica Łęki Szlacheckie Moszczenica Ręczno Rozprza Wola Krzysztoporska	6744,79 2318,03 2959,26 5735,24 1704,85 3640,24 32401,77 3890,19 23,40 3966,85 75,47 4716,66 4291,04 1276,12 8221,60 2454,40 3584,91 35248,84 8174,64 562,63 4258,52 181,40 4944,74 498,51 1622,61 1271,73 3232,78 1368,93 3529,06 4466,76 1880,56	6630,13 2298,92 2874,31 5638,92 1702,95 3591,65 31956,52 3844,09 23,40 3905,73 75,00 4650,21 4214,98 1272,71 8078,74 2435,30 3554,76 34614,52 8008,96 555,83 4153,60 180,41 4875,24 496,91 1603,37 1253,28 3198,37 1340,29 3459,92 4367,18 1857,40	3196,79 716,03 2415,26 3121,24 226,85 2256,24 20003,77 1811,19 5,40 2315,85 13,47 2922,66 3387,04 342,12 5776,60 1290,40 2157,91 24125,84 6335,64 490,63 3560,52 22,40 3164,74 21,51 867,61 448,73 1733,78 891,93 2841,06 3333,76 926,56	3186,14 693,51 2315,06 3109,64 226,85 2251,24 19912,99 1811,19 5,40 2310,65 13,47 2918,76 3385,64 342,12 5774,10 1275,52 2095,01 24016,15 6305,64 480,63 3546,52 15,40 3146,04 21,51 867,61 421,23 1733,78 879,24 2840,86 3333,16 920,56	3172,73 684,51 2240,06 3098,64 223,85 2232,24 19606,97 1806,19 5,40 2293,65 13,47 2849,76 3359,64 308,12 5773,08 1231,52 1985,01 23758,61 6262,10 448,13 3544,52 15,40 3095,04 21,51 823,61 412,23 1663,78 877,24 2833,86 3312,16 912,56	10,65 22,52 100,20 11,60 - 5,00 90,78 - 5,20 - 3,90 1,40 - 2,50 14,88 62,90 109,69 30,00 10,00 14,00 7,00 18,70 - - 27,50 - 12,69 0,20 0,60 6,00	3548,00 1602,00 544,00 2614,00 1478,00 1384,00 12398,00 2079,00 18,00 1651,00 62,00 1794,00 904,00 934,00 2445,00 1164,00 1427,00 11123,00 1839,00 72,00 698,00 159,00 1780,00 477,00 755,00 823,00 1499,00 477,00 688,00 1133,00 954,00	36,8 20,3 23,0 47,6 17,0 27,9 30,7 32,5 4,9 20,5 3,0 40,6 33,9 15,6 57,4 18,8 25,2 24,2 42,5 21,2 27,4 11,9 33,8 6,9 15,7 9,8 29,4 12,0 38,9 26,8 10,9	

TABL. 1 (70). POWIERZCHNIA GRUNTÓW LEŚNYCH W 2014 R. (cd.)

Stan w dniu 31 XII

FOREST LAND IN 2014 (cont.)

As of 31 XII

WYSZCZEGÓLNIENIE SPECIFICATION	Ogółem Grand total	W tym lasy Of which forests	Z ogółem – grunty Of grand total – land					Lesistość w % Forest cover in %
			publiczne public			prywatne private		
			razem total	w tym of which				
				własność Skarbu Państwa owned by the State Treasury				
				razem total	w tym w zarządzie Lasów Państwowych of which managed by the State Forests			
w ha in ha								
PODREGION PIOTRKOWSKI (cd.) SUBREGION (cont.)								
Powiat radomszczański	44992,75	44090,81	33104,75	32839,67	32769,67	265,08	11888,00	30,6
Gminy miejskie: Urban gminas:								
Radomsko	157,26	155,73	52,26	52,26	52,26	-	105,00	3,0
Gminy miejsko-wiejskie: Urban-rural gminas:								
Kamieńsk	3602,41	3541,38	2549,41	2496,31	2494,31	53,10	1053,00	36,7
w tym miasto	223,40	223,40	65,40	36,70	36,70	28,70	158,00	18,6
of which city								
Przedbórz	10563,37	10290,87	9296,37	9279,77	9261,77	16,60	1267,00	54,2
w tym miasto	24,90	24,90	1,90	-	-	1,90	23,00	4,1
of which city								
Gminy wiejskie: Rural gminas:								
Dobryszycze	895,44	890,59	271,44	269,34	264,34	2,10	624,00	17,5
Gidle	4053,30	3967,50	2929,30	2926,60	2920,60	2,70	1124,00	34,2
Gomunice	2131,29	2093,92	1218,29	1199,69	1194,69	18,60	913,00	33,5
Kobiele Wielkie	3214,68	3158,14	2280,68	2269,38	2266,38	11,30	934,00	31,0
Kodrąb	1903,19	1881,63	1039,19	911,39	910,39	127,80	864,00	17,8
Lgota Wielka	472,02	471,79	78,02	76,86	75,86	1,16	394,00	7,5
Ładzice	1570,43	1549,64	797,43	784,71	783,71	12,72	773,00	18,7
Masłowie	2122,12	2100,26	1115,12	1115,12	1103,12	-	1007,00	18,1
Radomsko	3659,06	3554,70	3238,06	3238,06	3238,06	-	421,00	41,5
Wielgomłynny	2735,44	2684,93	2048,44	2044,44	2035,44	4,00	687,00	21,8
Żytno	7912,74	7749,73	6190,74	6175,74	6168,74	15,00	1722,00	39,2
Powiat tomaszowski	32768,91	31964,41	27681,91	27551,10	27247,90	129,81	5087,00	31,2
Gminy miejskie: Urban gminas:								
Tomaszów Mazowiecki	529,27	507,26	452,27	424,56	411,27	27,71	77,00	12,3
Gminy wiejskie: Rural gminas:								
Będków	472,98	472,43	107,98	99,38	99,38	8,60	365,00	8,2
Budziszewice	253,76	252,98	169,76	168,26	168,26	1,50	84,00	8,4
Czerniewice	3798,28	3730,01	2855,28	2848,28	2847,28	7,00	943,00	29,1
Inowódz	5840,78	5706,35	4903,78	4866,68	4861,68	37,10	937,00	58,3
Lubochnia	7260,29	7026,03	7097,29	7097,29	7081,08	-	163,00	53,5
Rokiciny	1327,80	1307,09	990,80	990,80	989,80	-	337,00	14,4
Rzeczyca	1990,38	1945,08	1582,38	1576,28	1556,28	6,10	408,00	17,9
Tomaszów Mazowiecki	6759,00	6566,07	6279,00	6278,00	6201,08	-	480,00	43,8
Ujazd	3322,50	3241,70	2826,50	2792,70	2751,42	33,80	496,00	33,4
Żelechlinek	1213,87	1209,41	416,87	408,87	280,37	8,00	797,00	13,1

TABL. 1 (70). POWIERZCHNIA GRUNTÓW LEŚNYCH W 2014 R. (cd.)

Stan w dniu 31 XII

FOREST LAND IN 2014 (cont.)

As of 31 XII

WYSZCZEGÓLNIENIE SPECIFICATION	Ogółem Grand total	W tym lasy Of which forests	Z ogółem – grunty Of grand total – land					Lesistość w % Forest cover in %
			publiczne public			prywatne private		
			razem total	w tym of which				
				własność Skarbu Państwa owned by the State Treasury				
				razem total	w tym w zarządzie Lasów Państwowych of which managed by the State Forests			
w ha in ha								
PODREGION PIOTRKOWSKI (dok.) SUBREGION (cont.)								
Miasto na prawach powiatu: City with powiat status: Piotrków Trybunalski	1421,61	1379,23	1378,35	1375,35	1375,35	3,00	43,26	20,5
PODREGION SIERADZKI SUBREGION	125849,32	123825,32	73965,49	73599,72	73151,07	336,15	51883,83	21,9
Powiat łaski.....	13347,48	13167,37	7319,48	7303,34	7239,60	12,50	6028,00	21,3
Gminy miejsko-wiejskie: Urban-rural gminas:								
Łask	2652,16	2612,97	1488,76	1487,86	1481,75	0,90	1163,40	18,0
w tym miasto	269,33	264,19	191,73	191,73	191,73	-	77,60	16,9
of which city								
Gminy wiejskie: Rural gminas:								
Buczek	1957,91	1928,37	1258,11	1253,91	1245,65	4,20	699,80	20,9
Sędziejowice	3458,90	3392,96	2450,20	2442,46	2415,32	4,10	1008,70	28,3
Widawa	4003,57	3968,71	1451,57	1448,27	1428,70	3,30	2552,00	22,3
Wodzierady	1274,94	1264,36	670,84	670,84	668,18	-	604,10	15,4
Powiat pajęczański	21502,72	21261,12	10080,28	10008,63	9860,73	71,65	11422,44	26,5
Gminy miejsko-wiejskie: Urban-rural gminas:								
Działoszyn	3519,49	3502,69	1014,51	971,21	953,45	43,30	2504,98	29,0
w tym miasto	14,89	14,83	12,89	10,49	10,49	2,40	2,00	3,0
of which city								
Pajęczno	3560,67	3510,16	2296,12	2282,98	2276,97	13,14	1264,55	30,9
w tym miasto	659,93	650,93	501,03	501,03	501,03	-	158,90	32,2
of which city								
Gminy wiejskie: Rural gminas:								
Kielczygłów	1927,53	1913,50	664,03	654,43	652,03	9,60	1263,50	21,9
Nowa Brzeźnica	6466,67	6385,07	3345,07	3345,07	3246,88	-	3121,60	47,2
Rząśnia	892,46	884,68	317,02	317,02	313,57	-	575,44	10,3
Siemkowice	3219,13	3167,99	1566,37	1563,57	1558,28	2,80	1652,76	31,7
Strzelce Wielkie	908,15	891,07	591,15	591,15	589,74	-	317,00	11,4
Sulmierzyce	1008,62	1005,96	286,01	283,20	269,81	2,81	722,61	12,2

TABL. 1 (70). POWIERZCHNIA GRUNTÓW LEŚNYCH W 2014 R. (cd.)

Stan w dniu 31 XII

FOREST LAND IN 2014 (cont.)

As of 31 XII

WYSZCZEGÓLNIENIE SPECIFICATION	Ogółem Grand total	W tym lasy Of which forests	Z ogółem – grunty Of grand total – land					Lesistość w % Forest cover in %			
			publiczne public		w tym of which własność Skarbu Państwa owned by the State Treasury				prywatne private		
			razem total	w tym of which							
				razem total						w tym w zarządzie Lasów Państwowych of which managed by the State Forests	własność gmin owned by gmina
w ha in ha											
PODREGION SIERADZKI (cd.) SUBREGION (cont.)											
Powiat poddębicki	14631,01	14365,26	8738,72	8690,62	8673,04	48,10	5892,29	16,3			
Gminy miejsko-wiejskie: Urban-rural gminas:											
Poddębice	5599,36	5471,74	3956,36	3941,66	3939,66	14,70	1643,00	24,4			
w tym miasto	48,93	48,93	3,43	1,73	1,73	1,70	45,50	8,3			
of which city											
Uniejów	1380,71	1364,36	632,55	624,55	621,85	8,00	748,16	10,6			
w tym miasto	49,75	49,75	1,75	0,75	0,75	1,00	48,00	4,1			
of which city											
Gminy wiejskie: Rural gminas:											
Dalików	1506,37	1497,61	718,07	717,07	716,07	1,00	788,30	13,1			
Pęczniew	1935,04	1900,81	1168,37	1164,37	1157,48	4,00	766,67	14,9			
Wartkowice	1646,15	1594,92	1106,89	1092,29	1088,30	14,60	539,26	11,4			
Zadzim	2563,38	2535,82	1156,48	1150,68	1149,68	5,80	1406,90	17,5			
Powiat sieradzki	29720,31	29175,30	18126,21	18057,61	17990,54	68,60	11594,10	19,6			
Gminy miejskie: Urban gminas:											
Sieradz	212,34	211,26	63,04	63,04	58,55	-	149,30	4,1			
Gminy miejsko-wiejskie: Urban-rural gminas:											
Błaszki	2062,03	2019,65	1465,43	1465,43	1464,33	-	596,60	10,0			
w tym miasto	-	-	-	-	-	-	-	-			
of which city											
Warta	5126,26	5003,78	3488,06	3483,06	3475,80	5,00	1638,20	19,7			
w tym miasto	-	-	-	-	-	-	-	-			
of which city											
Złoczew	3113,41	3064,15	1885,81	1883,31	1878,61	2,50	1227,60	26,1			
w tym miasto	27,12	25,96	1,32	1,32	1,32	-	25,80	1,9			
of which city											
Gminy wiejskie: Rural gminas:											
Brąszewice	3902,62	3815,34	2887,22	2884,62	2884,37	2,60	1015,40	35,8			
Brzeźnio	3279,22	3225,51	1914,22	1905,22	1903,70	9,00	1365,00	25,1			
Burzenin	3063,05	3038,98	972,95	954,95	942,25	18,00	2090,10	25,3			
Goszczanów	768,19	763,02	238,69	237,59	237,59	1,10	529,50	6,3			
Klonowa	3229,07	3160,08	2567,47	2557,77	2557,77	9,70	661,60	33,3			
Sieradz	3965,50	3884,78	2380,10	2359,60	2324,86	20,50	1585,40	21,4			
Wróblew	998,62	988,75	263,22	263,02	262,71	0,20	735,40	8,8			
Powiat wieluński	23031,27	22692,98	13248,27	13169,07	13160,07	63,40	9783,00	24,5			
Gminy miejsko-wiejskie: Urban-rural gminas:											
Wieluń	1909,08	1864,97	1491,08	1459,38	1459,38	30,90	418,00	14,3			
w tym miasto	30,60	30,40	30,60	0,20	0,20	30,40	-	1,8			
of which city											

TABL. 1 (70). **POWIERZCHNIA GRUNTÓW LEŚNYCH W 2014 R. (cd.)**

Stan w dniu 31 XII

FOREST LAND IN 2014 (cont.)

As of 31 XII

WYSZCZEGÓLNIENIE SPECIFICATION	Ogółem Grand total	W tym lasy Of which forests	Z ogółem – grunty Of grand total – land					Lesistość w % Forest cover in %
			publiczne public			prywatne private		
			razem total	w tym of which				
				własność Skarbu Państwa owned by the State Treasury				
				razem total	w tym w zarządzie Lasów Państwowych of which managed by the State Forests			
w ha in ha								
PODREGION SIERADZKI (dok.) SUBREGION (cont.)								
Powiat wieluński (dok.) (cont.)								
Gminy wiejskie: Rural gminas:								
Biała	263,22	263,22	17,22	11,22	11,22	3,60	246,00	3,6
Czarnożyły	1317,77	1279,84	1138,77	1138,77	1134,77	-	179,00	18,4
Konopnica	2198,06	2173,72	1256,06	1253,26	1253,26	2,80	942,00	26,1
Mokrsko	1487,21	1456,55	926,21	923,21	923,21	-	561,00	18,8
Osjaków	3704,25	3674,32	1460,25	1450,15	1448,15	7,10	2244,00	36,3
Ostrówek	2724,40	2712,41	807,40	800,30	798,30	2,30	1917,00	26,8
Pątnów	4002,92	3943,65	2450,92	2450,92	2449,92	-	1552,00	34,4
Skomlin	837,16	826,19	440,16	432,16	432,16	7,50	397,00	15,0
Wierzchlas	4587,20	4498,11	3260,20	3249,70	3249,70	9,20	1327,00	37,8
Powiat wieruszowski ...	15202,48	14924,42	10712,48	10671,70	10569,70	30,60	4490,00	25,9
Gminy miejsko-wiejskie: Urban-rural gminas:								
Wieruszów	2285,62	2263,99	1089,62	1075,14	1017,14	4,30	1196,00	23,3
w tym miasto	40,13	40,11	27,13	25,93	13,93	1,20	13,00	6,7
of which city								
Gminy wiejskie: Rural gminas:								
Bolesławiec	1330,62	1307,69	1070,62	1068,92	1065,92	1,70	260,00	20,3
Czastary	1432,61	1393,11	1198,61	1198,61	1194,61	-	234,00	22,2
Galewice	6096,97	5976,18	4684,97	4663,17	4629,17	21,80	1412,00	44,0
Lututów	873,69	865,68	352,69	352,69	352,69	-	521,00	11,4
Łubnice	671,88	671,20	83,88	81,08	80,08	2,80	588,00	11,0
Sokolniki	2511,09	2446,57	2232,09	2232,09	2230,09	-	279,00	30,6
Powiat zduńskowolski	8414,05	8238,87	5740,05	5698,75	5657,39	41,30	2674,00	22,3
Gminy miejskie: Urban gminas:								
Zduńska Wola	120,41	119,44	69,62	64,62	64,62	5,00	50,79	4,9
Gminy miejsko-wiejskie: Urban-rural gminas:								
Szadek	3545,09	3435,08	2977,88	2968,88	2962,41	9,00	567,21	22,7
w tym miasto	303,63	293,73	281,97	281,97	281,97	-	21,66	16,4
of which city								
Gminy wiejskie: Rural gminas:								
Zapolice	1438,07	1422,39	773,06	765,36	755,31	7,70	665,01	17,5
Zduńska Wola	3310,48	3261,96	1919,49	1899,89	1875,05	19,60	1390,99	29,2

TABL. 1 (70). POWIERZCHNIA GRUNTÓW LEŚNYCH W 2014 R. (cd.)

Stan w dniu 31 XII

FOREST LAND IN 2014 (cont.)

As of 31 XII

WYSZCZEGÓLNIENIE SPECIFICATION	Ogółem Grand total	W tym lasy Of which forests	Z ogółem – grunty Of grand total – land					Lesistość w % Forest cover in %	
			publiczne public		prywatne private				
			razem total	w tym of which					
				razem total					w tym w zarządzie Lasów Państwowych of which managed by the State Forests
			własność Skarbu Państwa owned by the State Treasury						
w ha in ha									
PODREGION									
SKIERNIEWICKI	44574,02	43756,51	28446,84	28112,25	25942,67	298,95	16127,18	10,7	
SUBREGION									
Powiat kutnowski.....	4533,37	4414,41	3915,37	3867,93	3845,73	18,80	618,00	5,0	
Gminy miejskie:									
Urban gminas:									
Kutno	91,55	91,28	58,55	21,01	21,01	18,00	33,00	2,7	
Gminy miejsko-wiejskie:									
Urban-rural gminas:									
Krośniewice	218,92	215,65	163,92	163,92	162,73	-	55,00	2,3	
w tym miasto	-	-	-	-	-	-	-	-	
of which city									
Żychlin	28,89	28,89	2,89	2,89	2,89	-	26,00	0,4	
w tym miasto	1,00	1,00	-	-	-	-	1,00	0,1	
of which city									
Gminy wiejskie:									
Rural gminas:									
Bedlno	99,24	99,07	45,24	45,24	45,24	-	54,00	0,8	
Dąbrowice	14,37	14,27	12,37	12,37	12,37	-	2,00	0,3	
Krzyżanów	306,26	301,97	251,26	251,26	242,75	-	55,00	2,9	
Kutno	786,67	771,72	737,67	737,67	730,17	-	49,00	6,3	
Łanięta	402,61	380,52	350,61	350,04	348,04	-	52,00	6,9	
Nowe Ostrowy	1346,93	1300,52	1218,93	1218,13	1215,13	0,80	128,00	18,2	
Oporów	377,22	366,51	374,22	365,69	365,69	-	3,00	5,4	
Strzelce	860,71	844,01	699,71	699,71	699,71	-	161,00	9,4	
Powiat łęczycki.....	4395,19	4326,08	3046,67	3046,67	3028,73	-	1348,52	5,6	
Gminy miejskie:									
Urban gminas:									
Łęczyca	-	-	-	-	-	-	-	-	
Gminy wiejskie:									
Rural gminas:									
Daszyna	189,80	188,11	105,20	105,20	105,20	-	84,60	2,3	
Góra Świętej									
Małgorzaty	37,37	37,25	4,27	4,27	4,27	-	33,10	0,4	
Grabów	1200,39	1190,08	843,07	843,07	835,07	-	357,32	7,7	
Łęczyca	953,97	935,00	751,45	751,45	749,87	-	202,52	6,2	
Piątek	1213,29	1188,24	879,19	879,19	874,89	-	334,10	8,9	
Świnice Warckie	734,56	722,02	427,28	427,28	427,28	-	307,28	7,7	
Witonia	65,81	65,38	36,21	36,21	32,15	-	29,60	1,1	
Powiat łowicki	10239,78	10083,45	5212,77	5076,17	4612,30	136,60	5027,01	10,2	
Gminy miejskie:									
Urban gminas:									
Łowicz	151,58	150,38	122,78	0,78	-	122,00	28,80	6,4	

TABL. 1 (70). POWIERZCHNIA GRUNTÓW LEŚNYCH W 2014 R. (dok.)

Stan w dniu 31 XII

FOREST LAND IN 2014 (cont.)

As of 31 XII

WYSZCZEGÓLNIENIE SPECIFICATION	Ogółem Grand total	W tym lasy Of which forests	Z ogółem – grunty Of grand total – land					Lesistość w % Forest cover in %
			publiczne public			prywatne private		
			razem total	w tym of which				
				własność Skarbu Państwa owned by the State Treasury				
				razem total	w tym w zarządzie Lasów Państwowych of which managed by the State Forests			
w ha in ha								
PODREGION SKIERNIEWICKI (dok.) SUBREGION (cont.) Powiat łowicki (dok.) (cont.) Gminy wiejskie: Rural gminas:								
Bielawy	2551,18	2484,87	2159,18	2153,18	2143,85	6,00	392,00	15,2
Chąśno	87,15	87,15	1,45	1,45	-	-	85,70	1,2
Domaniewice	1308,64	1297,47	432,58	429,08	422,60	3,50	876,06	15,1
Kiernozia	278,69	273,14	218,19	218,19	218,19	-	60,50	3,6
Kocierzew Południowy	187,45	187,45	3,15	3,15	2,16	-	184,30	2,0
Łowicz	1392,08	1379,87	556,48	551,38	537,82	5,10	835,60	10,4
Łyszkowice	2134,98	2123,84	575,23	575,23	151,82	-	1559,75	19,8
Nieborów	1983,96	1935,21	1131,26	1131,26	1124,70	-	852,70	18,6
Zduny	164,07	164,07	12,47	12,47	11,16	-	151,60	1,3
Powiat rawski	8386,82	8287,49	4258,29	4251,09	4143,52	3,20	4128,53	12,8
Gminy miejskie: Urban gminas:								
Rawa Mazowiecka	58,14	57,88	26,14	21,54	21,54	0,60	32,00	4,1
Gminy miejsko-wiejskie: Urban-rural gminas:								
Biała Rawska	2220,49	2191,54	1228,52	1228,52	1220,52	-	991,97	10,5
w tym miasto	31,02	30,94	6,13	6,13	6,13	-	24,89	3,2
of which city								
Gminy wiejskie: Rural gminas:								
Cielądz	1800,51	1779,65	825,91	825,91	816,91	-	974,60	19,2
Rawa Mazowiecka	3205,76	3163,46	1652,03	1652,03	1569,46	-	1553,73	19,4
Regnów	372,70	371,69	108,67	108,67	101,67	-	264,03	8,0
Sadkowie	729,22	723,27	417,02	414,42	413,42	2,60	312,20	6,0
Powiat skierniewicki	16861,27	16487,59	11965,15	11852,80	10294,80	109,35	4896,12	21,9
Gminy wiejskie: Rural gminas:								
Bolimów	3903,97	3802,92	3039,42	3014,42	3012,42	25,00	864,55	34,0
Gluchów	1490,90	1457,60	978,90	977,00	-	1,90	512,00	13,2
Godzianów	312,00	311,98	32,06	24,06	23,06	8,00	279,94	7,1
Kowiesy	2044,06	2009,05	1571,54	1552,89	1552,89	18,65	472,52	23,4
Lipce Reymontowskie	762,93	744,43	567,93	566,13	14,13	1,80	195,00	17,3
Maków	2303,87	2248,88	1388,54	1338,72	1333,72	49,00	915,33	27,6
Nowy Kawęczyn	1912,46	1886,63	1220,68	1220,10	1218,10	-	691,78	18,1
Skierniewice	4002,08	3897,10	3166,08	3159,48	3140,48	5,00	836,00	29,6
Ślupia	129,00	129,00	-	-	-	-	129,00	3,1
Miasto na prawach powiatu: City with powiat status: Skierniewice	157,59	157,49	48,59	17,59	17,59	31,00	109,00	4,6

TABL. 2 (71). POWIERZCHNIA LASÓW W 2014 R.

Stan w dniu 31 XII

FOREST AREAS IN 2014

As of 31 XII

WYSZCZEGÓLNIENIE SPECIFICATION	Ogółem Grand total	Lasy publiczne Public forests				Lasy prywatne Private forests
		razem total	w tym of which			
			własność Skarbu Państwa owned by the State Treasury		własność gmin owned by gmina	
			razem total	w tym w zarządzie Lasów Państwowych of which managed by the State Forests		
w ha in ha						
WOJEWÓDZTWO VOIVODSHIP	387787,71	255014,32	251673,03	246442,21	3272,44	132773,39
PODREGION ŁÓDZKI SUBREGION	45729,09	36063,01	35730,48	34205,58	332,53	9666,08
Powiat brzeziński	4938,87	3714,87	3708,67	2316,87	6,20	1224,00
Gminy miejskie: Urban gminas:						
Brzeziny	78,35	14,35	9,35	9,35	5,00	64,00
Gminy wiejskie: Rural gminas:						
Brzeziny	2308,13	1983,13	1983,13	1977,13	-	325,00
Dmosin	730,88	243,88	242,68	239,68	1,20	487,00
Jeżów	411,81	173,81	173,81	13,71	-	238,00
Rogów	1409,70	1299,70	1299,70	77,00	-	110,00
Powiat łódzki wschodni.....	12115,20	10252,20	10187,03	10081,83	65,17	1863,00
Gminy miejsko-wiejskie: Urban-rural gminas:						
Koluszki	6423,38	6182,38	6182,38	6178,38	-	241,00
w tym miasto of which city	11,26	6,26	6,26	3,26	-	5,00
Rzgów	274,11	31,11	26,74	19,74	4,37	243,00
w tym miasto of which city	117,00	-	-	-	-	117,00
Tuszyn	3147,71	2365,71	2343,61	2268,41	22,10	782,00
w tym miasto of which city	482,45	407,45	385,35	358,35	22,10	75,00
Gminy wiejskie: Rural gminas:						
Andrespol	590,36	516,36	496,66	492,66	19,70	74,00
Brójce	430,42	54,42	51,42	50,42	3,00	376,00
Nowosolna	1249,22	1102,22	1086,22	1072,22	16,00	147,00
Powiat pabianicki.....	12964,15	10397,24	10360,64	10337,74	36,60	2566,91
Gminy miejskie: Urban gminas:						
Konstantynów Łódzki	275,78	238,14	227,24	226,24	10,90	37,64
Pabianice	275,87	239,97	239,77	239,77	0,20	35,90
Gminy wiejskie: Rural gminas:						
Diutów	3787,07	3106,95	3099,95	3093,95	7,00	680,12
Dobroń	3937,66	3358,50	3354,50	3354,50	4,00	579,16
Ksawerów	2,20	-	-	-	-	2,20
Lutomiersk	3077,62	2180,62	2166,12	2150,22	14,50	897,00
Pabianice	1607,95	1273,06	1273,06	1273,06	-	334,89

TABL. 2 (71). POWIERZCHNIA LASÓW W 2014 R. (cd.)

Stan w dniu 31 XII

FOREST AREAS IN 2014 (cont.)

As of 31 XII

WYSZCZEGÓLNIENIE SPECIFICATION	Ogółem Grand total	razem total	Lasy publiczne Public forests			Lasy prywatne Private forests
			w tym of which			
			własność Skarbu Państwa owned by the State Treasury		własność gmin owned by gmina	
			razem total	w tym w zarządzie Lasów Państwowych of which managed by the State Forests		
w ha in ha						
PODREGION ŁÓDZKI (dok.) SUBREGION (cont.)						
Powiat zgierski	15710,87	11698,70	11474,14	11469,14	224,56	4012,17
Gminy miejskie: Urban gminas:						
Głowno	560,79	488,04	483,94	483,94	4,10	72,75
Ozorków	103,76	99,00	-	-	99,00	4,76
Zgierz	716,97	654,63	608,63	608,63	46,00	62,34
Gminy miejsko-wiejskie: Urban-rural gminas:						
Aleksandrów Łódzki	2893,57	2220,05	2202,89	2201,89	17,16	673,52
w tym miasto	107,06	72,45	66,29	66,29	6,16	34,61
of which city						
Stryków	1770,90	1426,39	1420,09	1419,09	6,30	344,51
w tym miasto	2,49	1,30	-	-	1,30	1,19
of which city						
Gminy wiejskie: Rural gminas:						
Głowno	1178,83	612,12	612,12	611,12	-	566,71
Ozorków	1047,45	752,04	740,04	739,04	12,00	295,41
Parzęczew	1668,82	1030,85	1030,85	1030,85	-	637,97
Zgierz	5769,78	4415,58	4375,58	4374,58	40,00	1354,20
PODREGION M. ŁÓDŹ	2754,16	1703,59	239,17	196,95	1461,78	1050,57
SUBREGION						
Miasto na prawach powiatu: City with powiat status:						
Łódź	2754,16	1703,59	239,17	196,95	1461,78	1050,57
PODREGION PIOTRKOWSKI	171722,63	117671,80	116826,47	115721,00	844,33	54050,83
SUBREGION						
Powiat bełchatowski	27717,14	14183,14	13937,17	13764,76	245,97	13534,00
Gminy miejskie: Urban gminas:						
Bełchatów	576,78	302,78	278,78	256,78	24,00	274,00
Gminy miejsko-wiejskie: Urban-rural gminas:						
Zelów	4403,48	2313,48	2241,48	2221,48	72,00	2090,00
w tym miasto	366,19	92,19	90,19	90,19	2,00	274,00
of which city						

TABL. 2 (71). POWIERZCHNIA LASÓW W 2014 R. (cd.)

Stan w dniu 31 XII

FOREST AREAS IN 2014 (cont.)

As of 31 XII

WYSZCZEGÓLNIENIE SPECIFICATION	Ogółem Grand total	Lasy publiczne Public forests				Lasy prywatne Private forests
		razem total	w tym of which			
			własność Skarbu Państwa owned by the State Treasury		własność gmin owned by gmina	
			razem total	w tym w zarządzie Lasów Państwowych of which managed by the State Forests		
w ha in ha						
PODREGION						
PIOTRKOWSKI (cd.)						
SUBREGION (cont.)						
Powiat bełchatowski (dok.) (cont.)						
Gminy wiejskie:						
Rural gminas:						
Bełchatów	6630,13	3082,13	3071,48	3058,07	10,65	3548,00
Drużbice	2298,92	696,92	674,40	665,40	22,52	1602,00
Kleszczów	2874,31	2330,31	2230,11	2155,11	100,20	544,00
Kluki	5638,92	3024,92	3013,32	3002,32	11,60	2614,00
Rusiec	1702,95	224,95	224,95	221,95	-	1478,00
Szczerców	3591,65	2207,65	2202,65	2183,65	5,00	1384,00
Powiat opoczyński	31956,52	19558,52	19467,74	19161,72	90,78	12398,00
Gminy miejsko-wiejskie:						
Urban-rural gminas:						
Drzewica	3844,09	1765,09	1765,09	1760,09	-	2079,00
w tym miasto	23,40	5,40	5,40	5,40	-	18,00
of which city						
Opoczno	3905,73	2254,73	2249,53	2232,53	5,20	1651,00
w tym miasto	75,00	13,00	13,00	13,00	-	62,00
of which city						
Gminy wiejskie:						
Rural gminas:						
Białaczów	4650,21	2856,21	2852,31	2783,31	3,90	1794,00
Mniszków	4214,98	3310,98	3309,58	3283,58	1,40	904,00
Paradyż	1272,71	338,71	338,71	304,71	-	934,00
Poświętne	8078,74	5633,74	5631,24	5630,22	2,50	2445,00
Stawno	2435,30	1271,30	1256,42	1212,42	14,88	1164,00
Żarnów	3554,76	2127,76	2064,86	1954,86	62,90	1427,00
Powiat piotrkowski	34614,52	23513,95	23404,26	23146,72	109,69	11100,57
Gminy miejsko-wiejskie:						
Urban-rural gminas:						
Sulejów	8008,96	6171,63	6141,63	6098,09	30,00	1837,33
w tym miasto	555,83	483,83	473,83	441,33	10,00	72,00
of which city						
Wolbórz	4153,60	3458,27	3444,27	3442,27	14,00	695,33
w tym miasto	180,41	22,40	15,40	15,40	7,00	158,01
of which city						
Gminy wiejskie:						
Rural gminas:						
Aleksandrów	4875,24	3095,69	3076,99	3025,99	18,70	1779,55
Czarnocin	496,91	21,25	21,25	21,25	-	475,66
Gorzkowice	1603,37	848,38	848,38	804,38	-	754,99
Grabica	1253,28	436,97	409,47	400,47	27,50	816,31
Łęki Szlacheckie	3198,37	1700,89	1700,89	1630,89	-	1497,48
Moszczenica	1340,29	864,51	851,82	849,82	12,69	475,78
Ręczno	3459,92	2773,34	2773,14	2766,14	0,20	686,58
Rozprza	4367,18	3234,35	3233,75	3212,75	0,60	1132,83
Wola Krzysztoporska	1857,40	908,67	902,67	894,67	6,00	948,73

TABL. 2 (71). POWIERZCHNIA LASÓW W 2014 R. (cd.)

Stan w dniu 31 XII

FOREST AREAS IN 2014 (cont.)

As of 31 XII

WYSZCZEGÓLNIENIE SPECIFICATION	Ogółem Grand total	Lasy publiczne Public forests				Lasy prywatne Private forests
		razem total	w tym of which			
			własność Skarbu Państwa owned by the State Treasury		własność gmin owned by gmina	
			razem total	w tym w zarządzie Lasów Państwowych of which managed by the State Forests		
w ha in ha						
PODREGION PIOTRKOWSKI (cd.) SUBREGION (cont.)						
Powiat radomski.....	44090,81	32202,81	31937,73	31867,73	265,08	11888,00
Gminy miejskie: Urban gminas:						
Radomsko	155,73	50,73	50,73	50,73	-	105,00
Gminy miejsko-wiejskie: Urban-rural gminas:						
Kamieńsk	3541,38	2488,38	2435,28	2433,28	53,10	1053,00
w tym miasto	223,40	65,40	36,70	36,70	28,70	158,00
of which city						
Przedbórz	10290,87	9023,87	9007,27	8989,27	16,60	1267,00
w tym miasto	24,90	1,90	-	-	1,90	23,00
of which city						
Gminy wiejskie: Rural gminas:						
Dobryszycze	890,59	266,59	264,49	259,49	2,10	624,00
Gidle	3967,50	2843,50	2840,80	2834,80	2,70	1124,00
Gomunice	2093,92	1180,92	1162,32	1157,32	18,60	913,00
Kobiele Wielkie	3158,14	2224,14	2212,84	2209,84	11,30	934,00
Kodrąb	1881,63	1017,63	889,83	888,83	127,80	864,00
Lgota Wielka	471,79	77,79	76,63	75,63	1,16	394,00
Ładzice	1549,64	776,64	763,92	762,92	12,72	773,00
Masłowice	2100,26	1093,26	1093,26	1081,26	-	1007,00
Radomsko	3554,70	3133,70	3133,70	3133,70	-	421,00
Wielgomłynny	2684,93	1997,93	1993,93	1984,93	4,00	687,00
Żytno	7749,73	6027,73	6012,73	6005,73	15,00	1722,00
Powiat tomaszowski	31964,41	26877,41	26746,60	26447,10	129,81	5087,00
Gminy miejskie: Urban gminas:						
Tomaszów Mazowiecki	507,26	430,26	402,55	389,26	27,71	77,00
Gminy wiejskie: Rural gminas:						
Będków	472,43	107,43	98,83	98,83	8,60	365,00
Budziszewice	252,98	168,98	167,48	167,48	1,50	84,00
Czerniewice	3730,01	2787,01	2780,01	2779,01	7,00	943,00
Inowódz	5706,35	4769,35	4732,25	4727,25	37,10	937,00
Lubochnia	7026,03	6863,03	6863,03	6846,82	-	163,00
Rokiciny	1307,09	970,09	970,09	969,09	-	337,00
Rzeczyca	1945,08	1537,08	1530,98	1510,98	6,10	408,00
Tomaszów Mazowiecki	6566,07	6086,07	6085,07	6009,15	-	480,00
Ujazd	3241,70	2745,70	2711,90	2670,62	33,80	496,00
Żelechlinek	1209,41	412,41	404,41	278,61	8,00	797,00

TABL. 2 (71). POWIERZCHNIA LASÓW W 2014 R. (cd.)

Stan w dniu 31 XII

FOREST AREAS IN 2014 (cont.)

As of 31 XII

WYSZCZEGÓLNIENIE SPECIFICATION	Ogółem Grand total	razem total	Lasy publiczne Public forests			Lasy prywatne Private forests
			w tym of which			
			własność Skarbu Państwa owned by the State Treasury		własność gmin owned by gmina	
			razem total	w tym w zarządzie Lasów Państwowych of which managed by the State Forests		
	w ha in ha					
PODREGION PIOTRKOWSKI (dok.) SUBREGION (cont.)						
Miasto na prawach powiatu: City with powiat status: Piotrków trybunalski	1379,23	1335,97	1332,97	1332,97	3,00	43,26
PODREGION SIERADZKI..... SUBREGION	123825,32	71941,49	71575,77	71127,12	336,15	51883,83
Powiat łaski.....	13167,37	7139,37	7123,23	7059,49	12,50	6028,00
Gminy miejsko-wiejskie: Urban-rural gminas:						
Łask	2612,97	1449,57	1448,67	1442,56	0,90	1163,40
w tym miasto	264,19	186,59	186,59	186,59	-	77,60
of which city						
Gminy wiejskie: Rural gminas:						
Buczek	1928,37	1228,57	1224,37	1216,11	4,20	699,80
Sędziejowice	3392,96	2384,26	2376,52	2349,38	4,10	1008,70
Widawa	3968,71	1416,71	1413,41	1393,84	3,30	2552,00
Wodzierady	1264,36	660,26	660,26	657,60	-	604,10
Powiat pajęczański	21261,12	9838,68	9767,03	9619,13	71,65	11422,44
Gminy miejsko-wiejskie: Urban-rural gminas:						
Działoszyn	3502,69	997,71	954,41	936,65	43,30	2504,98
w tym miasto	14,83	12,83	10,43	10,43	2,40	2,00
of which city						
Pajęczno	3510,16	2245,61	2232,47	2226,46	13,14	1264,55
w tym miasto	650,93	492,03	492,03	492,03	-	158,90
of which city						
Gminy wiejskie: Rural gminas:						
Kielczygłów	1913,50	650,00	640,40	638,00	9,60	1263,50
Nowa Brzeźnica	6385,07	3263,47	3263,47	3165,28	-	3121,60
Rząśnia	884,68	309,24	309,24	305,79	-	575,44
Siemkowice	3167,99	1515,23	1512,43	1507,14	2,80	1652,76
Strzelce Wielkie	891,07	574,07	574,07	572,66	-	317,00
Sulmierzyce	1005,96	283,35	280,54	267,15	2,81	722,61

TABL. 2 (71). POWIERZCHNIA LASÓW W 2014 R. (cd.)

Stan w dniu 31 XII

FOREST AREAS IN 2014 (cont.)

As of 31 XII

WYSZCZEGÓLNIENIE SPECIFICATION	Ogółem Grand total	razem total	Lasy publiczne Public forests			Lasy prywatne Private forests
			w tym of which			
			własność Skarbu Państwa owned by the State Treasury		własność gmin owned by gmina	
			razem total	w tym w zarządzie Lasów Państwowych of which managed by the State Forests		
w ha in ha						
PODREGION SIERADZKI (cd.) SUBREGION (cont.)						
Powiat poddębicki	14365,26	8472,97	8424,87	8407,29	48,10	5892,29
Gminy miejsko-wiejskie: Urban-rural gminas:						
Poddębice	5471,74	3828,74	3814,04	3812,04	14,70	1643,00
w tym miasto	48,93	3,43	1,73	1,73	1,70	45,50
of which city						
Uniejów	1364,36	616,20	608,20	605,50	8,00	748,16
w tym miasto	49,75	1,75	0,75	0,75	1,00	48,00
of which city						
Gminy wiejskie: Rural gminas:						
Dalików	1497,61	709,31	708,31	707,31	1,00	788,30
Pęczniew	1900,81	1134,14	1130,14	1123,25	4,00	766,67
Wartkowice	1594,92	1055,66	1041,06	1037,07	14,60	539,26
Zadzim	2535,82	1128,92	1123,12	1122,12	5,80	1406,90
Powiat sieradzki	29175,30	17581,20	17512,60	17445,53	68,60	11594,10
Gminy miejskie: Urban gminas:						
Sieradz	211,26	61,96	61,96	57,47	-	149,30
Gminy miejsko-wiejskie: Urban-rural gminas:						
Błaszki	2019,65	1423,05	1423,05	1421,95	-	596,60
w tym miasto	-	-	-	-	-	-
of which city						
Warta	5003,78	3365,58	3360,58	3353,32	5,00	1638,20
w tym miasto	-	-	-	-	-	-
of which city						
Złoczew	3064,15	1836,55	1834,05	1829,35	2,50	1227,60
w tym miasto	25,96	0,16	0,16	0,16	-	25,80
of which city						
Gminy wiejskie: Rural gminas:						
Braszewice	3815,34	2799,94	2797,34	2797,09	2,60	1015,40
Brzeźnio	3225,51	1860,51	1851,51	1849,99	9,00	1365,00
Burzenin	3038,98	948,88	930,88	918,18	18,00	2090,10
Goszczanów	763,02	233,52	232,42	232,42	1,10	529,50
Klonowa	3160,08	2498,48	2488,78	2488,78	9,70	661,60
Sieradz	3884,78	2299,38	2278,88	2244,14	20,50	1585,40
Wróblew	988,75	253,35	253,15	252,84	0,20	735,40
Powiat wieluński	22692,98	12909,98	12830,78	12821,78	63,40	9783,00
Gminy miejsko-wiejskie: Urban-rural gminas:						
Wieluń	1864,97	1446,97	1415,27	1415,27	30,90	418,00
w tym miasto	30,40	30,40	-	-	30,40	0,00
of which city						

TABL. 2 (71). POWIERZCHNIA LASÓW W 2014 R. (cd.)

Stan w dniu 31 XII

FOREST AREAS IN 2014 (cont.)

As of 31 XII

WYSZCZEGÓLNIENIE SPECIFICATION	Ogółem Grand total	Lasy publiczne Public forests				Lasy prywatne Private forests
		razem total	w tym of which			
			własność Skarbu Państwa owned by the State Treasury		własność gmin owned by gmina	
			razem total	w tym w zarządzie Lasów Państwowych of which managed by the State Forests		
w ha in ha						
PODREGION SIERADZKI (dok.) SUBREGION (cont.)						
Powiat wieluński (dok.) (cont.)						
Gminy wiejskie: Rural gminas:						
Biała	263,22	17,22	11,22	11,22	3,60	246,00
Czarnożyły	1279,84	1100,84	1100,84	1096,84	-	179,00
Konopnica	2173,72	1231,72	1228,92	1228,92	2,80	942,00
Mokrsko	1456,55	895,55	892,55	892,55	-	561,00
Osjaków	3674,32	1430,32	1420,22	1418,22	7,10	2244,00
Ostrówek	2712,41	795,41	788,31	786,31	2,30	1917,00
Pątnów	3943,65	2391,65	2391,65	2390,65	-	1552,00
Skomlin	826,19	429,19	421,19	421,19	7,50	397,00
Wierzchlas	4498,11	3171,11	3160,61	3160,61	9,20	1327,00
Powiat wieruszowski	14924,42	10434,42	10393,69	10291,69	30,60	4490,00
Gminy miejsko-wiejskie: Urban-rural gminas:						
Wieruszów	2263,99	1067,99	1053,56	995,56	4,30	1196,00
w tym miasto	40,11	27,11	25,91	13,91	1,20	13,00
of which city						
Gminy wiejskie: Rural gminas:						
Bolesławiec	1307,69	1047,69	1045,99	1042,99	1,70	260,00
Czastary	1393,11	1159,11	1159,11	1155,11	-	234,00
Galewice	5976,18	4564,18	4542,38	4508,38	21,80	1412,00
Lututów	865,68	344,68	344,68	344,68	-	521,00
Łubnice	671,20	83,20	80,40	79,40	2,80	588,00
Sokolniki	2446,57	2167,57	2167,57	2165,57	-	279,00
Powiat zduńskowolski	8238,87	5564,87	5523,57	5482,21	41,30	2674,00
Gminy miejskie: Urban gminas:						
Zduńska Wola	119,44	68,65	63,65	63,65	5,00	50,79
Gminy miejsko-wiejskie: Urban-rural gminas:						
Szadek	3435,08	2867,87	2858,87	2852,40	9,00	567,21
w tym miasto	293,73	272,07	272,07	272,07	-	21,66
of which city						
Gminy wiejskie: Rural gminas:						
Zapolice	1422,39	757,38	749,68	739,63	7,70	665,01
Zduńska Wola	3261,96	1870,97	1851,37	1826,53	19,60	1390,99

TABL. 2 (71). POWIERZCHNIA LASÓW W 2014 R. (cd.)

Stan w dniu 31 XII

FOREST AREAS IN 2014 (cont.)

As of 31 XII

WYSZCZEGÓLNIENIE SPECIFICATION	Ogółem Grand total	razem total	Lasy publiczne Public forests			Lasy prywatne Private forests
			w tym of which			
			własność Skarbu Państwa owned by the State Treasury		własność gmin owned by gmina	
			razem total	w tym w zarządzie Lasów Państwowych of which managed by the State Forests		
w ha in ha						
PODREGION SKIERNIEWICKI SUBREGION	43756,51	27634,43	27301,14	25191,56	297,65	16122,08
Powiat kutnowski.....	4414,41	3796,41	3748,97	3726,77	18,80	618,00
Gminy miejskie: Urban gminas:						
Kutno	91,28	58,28	20,74	20,74	18,00	33,00
Gminy miejsko-wiejskie: Urban-rural gminas:						
Krośniewice	215,65	160,65	160,65	159,46	-	55,00
w tym miasto	-	-	-	-	-	-
of which city						
Żychlin	28,89	2,89	2,89	2,89	-	26,00
w tym miasto	1,00	-	-	-	-	1,00
of which city						
Gminy wiejskie: Rural gminas:						
Bedlno	99,07	45,07	45,07	45,07	-	54,00
Dąbrowice	14,27	12,27	12,27	12,27	-	2,00
Krzyżanów	301,97	246,97	246,97	238,46	-	55,00
Kutno	771,72	722,72	722,72	715,22	-	49,00
Łanięta	380,52	328,52	327,95	325,95	-	52,00
Nowe Ostrowy	1300,52	1172,52	1171,72	1168,72	0,80	128,00
Oporów	366,51	363,51	354,98	354,98	-	3,00
Strzelce	844,01	683,01	683,01	683,01	-	161,00
Powiat łęczycki.....	4326,08	2982,66	2982,66	2964,72	-	1343,42
Gminy miejskie: Urban gminas:						
Łęczyca	-	-	-	-	-	-
Gminy wiejskie: Rural gminas:						
Daszyna	188,11	103,51	103,51	103,51	-	84,60
Góra Świętej Małgorzaty	37,25	4,15	4,15	4,15	-	33,10
Grabów	1190,08	832,76	832,76	824,76	-	357,32
Łęczyca	935,00	733,38	733,38	731,80	-	201,62
Piątek	1188,24	857,64	857,64	853,34	-	330,60
Swinice Warckie	722,02	415,44	415,44	415,44	-	306,58
Witonia	65,38	35,78	35,78	31,72	-	29,60
Powiat łowicki	10083,45	5056,44	4921,14	4465,47	135,30	5027,01
Gminy miejskie: Urban gminas:						
Łowicz	150,38	121,58	0,78	-	120,80	28,80

TABL. 2 (71). **POWIERZCHNIA LASÓW W 2014 R. (dok.)**

Stan w dniu 31 XII

FOREST AREAS IN 2014 (cont.)

As of 31 XII

WYSZCZEGÓLNIENIE SPECIFICATION	Ogółem Grand total	razem total	Lasy publiczne Public forests			Lasy prywatne Private forests
			w tym of which			
			własność Skarbu Państwa owned by the State Treasury		własność gmin owned by gmina	
			razem total	w tym w zarządzie Lasów Państwowych of which managed by the State Forests		
w ha in ha						
PODREGION SKIERNIEWICKI (dok.) SUBREGION (cont.)						
Powiat łowicki (dok.) (cont.)						
Gminy wiejskie: Rural gminas:						
Bielawy	2484,87	2092,87	2086,87	2077,54	6,00	392,00
Chąśno	87,15	1,45	1,45	-	-	85,70
Domaniewice	1297,47	421,41	417,91	411,43	3,50	876,06
Kiernozia	273,14	212,64	212,64	212,64	-	60,50
Kocierzew Południowy	187,45	3,15	3,15	2,16	-	184,30
Łowicz	1379,87	544,27	539,27	525,71	5,00	835,60
Łyszkowice	2123,84	564,09	564,09	148,88	-	1559,75
Nieborów	1935,21	1082,51	1082,51	1075,95	-	852,70
Zduny	164,07	12,47	12,47	11,16	-	151,60
Powiat rawski	8287,49	4158,96	4151,76	4044,19	3,20	4128,53
Gminy miejskie: Urban gminas:						
Rawa Mazowiecka	57,88	25,88	21,28	21,28	0,60	32,00
Gminy miejsko-wiejskie: Urban-rural gminas:						
Biała Rawska	2191,54	1199,57	1199,57	1191,57	-	991,97
w tym miasto	30,94	6,05	6,05	6,05	-	24,89
of which city						
Gminy wiejskie: Rural gminas:						
Cielądz	1779,65	805,05	805,05	796,05	-	974,60
Rawa Mazowiecka	3163,46	1609,73	1609,73	1527,16	-	1553,73
Regnów	371,69	107,66	107,66	100,66	-	264,03
Sadkowice	723,27	411,07	408,47	407,47	2,60	312,20
Powiat skierniewicki	16487,59	11591,47	11479,12	9972,92	109,35	4896,12
Gminy wiejskie: Rural gminas:						
Bolimów	3802,92	2938,37	2913,37	2911,37	25,00	864,55
Gluchów	1457,60	945,60	943,70	-	1,90	512,00
Godzianów	311,98	32,04	24,04	23,04	8,00	279,94
Kowiesy	2009,05	1536,53	1517,88	1517,88	18,65	472,52
Lipce Reymontowskie	744,43	549,43	547,63	14,13	1,80	195,00
Maków	2248,88	1333,55	1283,73	1278,73	49,00	915,33
Nowy Kawęczyn	1886,63	1194,85	1194,27	1192,27	-	691,78
Skierniewice	3897,10	3061,10	3054,50	3035,50	5,00	836,00
Stupia	129,00	-	-	-	-	129,00
Miasto na prawach powiatu: City with powiat status:						
skierniewice	157,49	48,49	17,49	17,49	31,00	109,00

TABL. 3 (72). GRUNTY NIELEŚNE ZALESIONE I PRZEZNACZONE DO ZALESIENIA W 2014 R.

NON-FOREST LAND AFFORESTED AND DESIGNATED FOR AFFORESTATION IN 2014

WYSZCZEGÓLNIENIE SPECIFICATION	Zalesienia gruntów nieleśnych ^a Afforestations non-forest land ^a				Powierzchnia gruntów nieleś- nych przeznaczonych do zalesienia (stan w dniu 31 XII) Non-forest land designated for afforestation (as of 31 XII)	
	ogółem grand total	publiczne public		prywatne private	razem total	w tym w za- rządzie Lasów Państwowych of which ma- naged by the State Forests
		razem total	w tym w za- rządzie Lasów Państwowych of which ma- naged by the State Forests			
w ha in ha						
WOJEWÓDZTWO	185,37	17,86	17,86	167,51	96,50	58,78
VOIVODSHIP						
PODREGION ŁÓDZKI	7,01	5,47	5,47	1,54	-	-
SUBREGION						
Powiat brzeziński	0,54	-	-	0,54	-	-
Gminy miejskie:						
Urban gminas:						
- Brzeziny	-	-	-	-	-	-
Gminy wiejskie:						
Rural gminas:						
- Brzeziny	-	-	-	-	-	-
- Dmosin	-	-	-	-	-	-
- Jeżów	0,54	-	-	0,54	-	-
- Rogów	-	-	-	-	-	-
Powiat łódzki wschodni.....	6,47	5,47	5,47	1,00	-	-
Gminy miejsko-wiejskie:						
Urban-rural gminas:						
- Koluszki	-	-	-	-	-	-
- w tym miasto	-	-	-	-	-	-
- of which city						
- Rzgów	-	-	-	-	-	-
- w tym miasto	-	-	-	-	-	-
- of which city						
- Tuszyn	6,47	5,47	5,47	1,00	-	-
- w tym miasto	-	-	-	-	-	-
- of which city						
Gminy wiejskie:						
Rural gminas:						
- Andrespol	-	-	-	-	-	-
- Brójce	-	-	-	-	-	-
- Nowosolna	-	-	-	-	-	-
Powiat pabianicki.....	-	-	-	-	-	-
Gminy miejskie:						
Urban gminas:						
- Konstantynów Łódzki	-	-	-	-	-	-
- Pabianice	-	-	-	-	-	-
Gminy wiejskie:						
Rural gminas:						
- Dłutów	-	-	-	-	-	-
- Dobroń	-	-	-	-	-	-
- Ksawerów	-	-	-	-	-	-
- Lutomiersk	-	-	-	-	-	-
- Pabianice	-	-	-	-	-	-
Powiat zgierski	-	-	-	-	-	-
Gminy miejskie:						
Urban gminas:						
- Głowno	-	-	-	-	-	-
- Ozorków	-	-	-	-	-	-
- Zgierz	-	-	-	-	-	-

^a Użytków rolnych i nieużytków przeznaczonych do zalesienia w planie zagospodarowania przestrzennego.^a Agricultural land and wasteland designated for afforestation in land development plan.

TABL. 3 (72). GRUNTY NIELEŚNE ZALESIONE I PRZEZNACZONE DO ZALESIENIA W 2014 R. (cd.)

NON-FOREST LAND AFFORESTED AND DESIGNATED FOR AFFORESTATION IN 2014 (cont.)

WYSZCZEGÓLNIENIE SPECIFICATION	Zalesienia gruntów nieleśnych ^a Afforestations non-forest land ^a				Powierzchnia gruntów nieleś- nych przeznaczonych do zalesienia (stan w dniu 31 XII) Non-forest land designated for afforestation (as of 31 XII)	
	ogółem grand total	publiczne public		prywatne private	razem total	w tym w za- rządzie Lasów Państwowych of which ma- naged by the State Forests
		razem total	w tym w za- rządzie Lasów Państwowych of which ma- naged by the State Forests			
w ha in ha						
PODREGION ŁÓDZKI (dok.) SUBREGION (cont.) Powiat zgierski (dok.) (cont.) Gminy miejsko-wiejskie: Urban-rural gminas: Aleksandrów Łódzki w tym miasto of which city Stryków w tym miasto of which city Gminy wiejskie: Rural gminas: Głowno Ozorków Parzęczew Zgierz PODREGION M. ŁÓDŹ SUBREGION Miasto na prawach powiatu: City with powiat status: Łódź PODREGION PIOTRKOWSKI SUBREGION Powiat bełchatowski Gminy miejskie: Urban gminas: Bełchatów Gminy miejsko-wiejskie: Urban-rural gminas: Zelów w tym miasto of which city Gminy wiejskie: Rural gminas: Bełchatów Drużbice Kleszczów Kluki Rusiec Szczerców Powiat opoczyński Gminy miejsko-wiejskie: Urban-rural gminas: Drzewica w tym miasto of which city Opoczno w tym miasto of which city	- -					

^a Użytków rolnych i nieużytków przeznaczonych do zalesienia w planie zagospodarowania przestrzennego.^a Agricultural land and wasteland designated for afforestation in land development plan.

TABL. 3 (72). GRUNTY NIELEŚNE ZALESIONE I PRZEZNACZONE DO ZALESIENIA W 2014 R. (cd.)

NON-FOREST LAND AFFORESTED AND DESIGNATED FOR AFFORESTATION IN 2014 (cont.)

WYSZCZEGÓLNIENIE SPECIFICATION	Zalesienia gruntów nieleśnych ^a Afforestations non-forest land ^a				Powierzchnia gruntów nieleś- nych przeznaczonych do zalesienia (stan w dniu 31 XII) Non-forest land designated for afforestation (as of 31 XII)	
	ogółem grand total	publiczne public		prywatne private	razem total	w tym w za- rządzie Lasów Państwowych of which ma- naged by the State Forests
		razem total	w tym w za- rządzie Lasów Państwowych of which ma- naged by the State Forests			
	w ha in ha					
PODREGION						
PIOTRKOWSKI (dok.)						
SUBREGION (cont.)						
Powiat tomaszowski	5,16	2,63	2,63	2,53	15,68	15,68
Gminy miejskie:						
Urban gminas:						
Tomaszów Mazowiecki	-	-	-	-	-	-
Gminy wiejskie:						
Rural gminas:						
Będków	-	-	-	-	-	-
Budziszewice	-	-	-	-	-	-
Czerniewice	-	-	-	-	4,52	4,52
Inowódz	-	-	-	-	2,93	2,93
Lubochnia	-	-	-	-	7,04	7,04
Rokiciny	1,00	-	-	1,00	-	-
Rzeczyca	1,53	-	-	1,53	0,40	0,40
Tomaszów Mazowiecki	2,63	2,63	2,63	-	0,30	0,30
Ujazd	-	-	-	-	-	-
Żelechlinek	-	-	-	-	0,49	0,49
Miasto na prawach powiatu:						
City with powiat status:						
Piotrków trybunalski	-	-	-	-	-	-
PODREGION SIERADZKI	53,08	7,15	7,15	45,93	37,72	-
SUBREGION						
Powiat łaski.....	0,84	-	-	0,84	37,72	-
Gminy miejsko-wiejskie:						
Urban-rural gminas:						
Łask	-	-	-	-	2,04	-
w tym miasto	-	-	-	-	-	-
of which city						
Gminy wiejskie:						
Rural gminas:						
Buczek	-	-	-	-	5,21	-
Sędziejowice	0,84	-	-	0,84	15,36	-
Widawa	-	-	-	-	13,36	-
Wodzierady	-	-	-	-	1,75	-
Powiat pajęczański	14,92	2,49	2,49	12,43	-	-
Gminy miejsko-wiejskie:						
Urban-rural gminas:						
Działoszyn	-	-	-	-	-	-
w tym miasto	-	-	-	-	-	-
of which city						
Pajęczno	1,85	-	-	1,85	-	-
w tym miasto	-	-	-	-	-	-
of which city						

^a Użytków rolnych i nieużytków przeznaczonych do zalesienia w planie zagospodarowania przestrzennego.^a Agricultural land and wasteland designated for afforestation in land development plan.

TABL. 3 (72). GRUNTY NIELEŚNE ZALESIONE I PRZEZNACZONE DO ZALESIENIA W 2014 R. (cd.)

NON-FOREST LAND AFFORESTED AND DESIGNATED FOR AFFORESTATION IN 2014 (cont.)

WYSZCZEGÓLNIENIE SPECIFICATION	Zalesienia gruntów nieleśnych ^a Afforestations non-forest land ^a				Powierzchnia gruntów nieleś- nych przeznaczonych do zalesienia (stan w dniu 31 XII) Non-forest land designated for afforestation (as of 31 XII)	
	ogółem grand total	publiczne public		prywatne private	razem total	w tym w za- rządzie Lasów Państwowych of which ma- naged by the State Forests
		razem total	w tym w za- rządzie Lasów Państwowych of which ma- naged by the State Forests			
w ha in ha						
PODREGION SIERADZKI (cd.) SUBREGION (cont.)						
Powiat pajęczański (dok.) (cont.)						
Gminy wiejskie: Rural gminas:						
Kielczygłów	8,18	-	-	8,18	-	-
Nowa Brzeźnica	2,40	-	-	2,40	-	-
Rząśnia	-	-	-	-	-	-
Siemkowice	2,49	2,49	2,49	-	-	-
Strzelce Wielkie	-	-	-	-	-	-
Sulmierzyce	-	-	-	-	-	-
Powiat poddębicki	18,00	1,00	1,00	17,00	-	-
Gminy miejsko-wiejskie: Urban-rural gminas:						
Poddębice	4,30	1,00	1,00	3,30	-	-
w tym miasto	-	-	-	-	-	-
of which city	-	-	-	-	-	-
Uniejów	-	-	-	-	-	-
w tym miasto	-	-	-	-	-	-
of which city	-	-	-	-	-	-
Gminy wiejskie: Rural gminas:						
Dalików	5,60	-	-	5,60	-	-
Pęczniew	4,76	-	-	4,76	-	-
Wartkowice	1,50	-	-	1,50	-	-
Zadzim	1,84	-	-	1,84	-	-
Powiat sieradzki	2,79	-	-	2,79	-	-
Gminy miejskie: Urban gminas:						
Sieradz	-	-	-	-	-	-
Gminy miejsko-wiejskie: Urban-rural gminas:						
Błaszki	0,44	-	-	0,44	-	-
w tym miasto	-	-	-	-	-	-
of which city	-	-	-	-	-	-
Warta	-	-	-	-	-	-
w tym miasto	-	-	-	-	-	-
of which city	-	-	-	-	-	-
Złoczew	-	-	-	-	-	-
w tym miasto	-	-	-	-	-	-
of which city	-	-	-	-	-	-
Gminy wiejskie: Rural gminas:						
Brąszewice	-	-	-	-	-	-
Brzeźnio	-	-	-	-	-	-
Burzenin	-	-	-	-	-	-
Goszczanów	1,11	-	-	1,11	-	-
Klonowa	1,24	-	-	1,24	-	-
Sieradz	-	-	-	-	-	-
Wróblew	-	-	-	-	-	-

a Użytków rolnych i nieużytków przeznaczonych do zalesienia w planie zagospodarowania przestrzennego.

a Agricultural land and wasteland designated for afforestation in land development plan.

TABL. 3 (72). GRUNTY NIELEŚNE ZALESIONE I PRZEZNACZONE DO ZALESIENIA W 2014 R. (cd.)

NON-FOREST LAND AFFORESTED AND DESIGNATED FOR AFFORESTATION IN 2014 (cont.)

WYSZCZEGÓLNIENIE SPECIFICATION	Zalesienia gruntów nieleśnych ^a Afforestations non-forest land ^a			Powierzchnia gruntów nieleś- nych przeznaczonych do zalesienia (stan w dniu 31 XII) Non-forest land designated for afforestation (as of 31 XII)		
	ogółem grand total	publiczne public		prywatne private	razem total	w tym w za- rządzie Lasów Państwowych of which ma- naged by the State Forests
		razem total	w tym w za- rządzie Lasów Państwowych of which ma- naged by the State Forests			
	w ha in ha					
PODREGION SIERADZKI (dok.) SUBREGION (cont.)						
Powiat wieluński	1,80	1,80	1,80	-	-	-
Gminy miejsko-wiejskie: Urban-rural gminas:						
Wieluń	-	-	-	-	-	-
w tym miasto	-	-	-	-	-	-
of which city						
Gminy wiejskie: Rural gminas:						
Biała	-	-	-	-	-	-
Czarnożyły	-	-	-	-	-	-
Konopnica	-	-	-	-	-	-
Mokrsko	-	-	-	-	-	-
Osjaków	-	-	-	-	-	-
Ostrówek	-	-	-	-	-	-
Pątnów	1,80	1,80	1,80	-	-	-
Skomlin	-	-	-	-	-	-
Wierzchlas	-	-	-	-	-	-
Powiat wieruszowski	14,73	1,86	1,86	12,87	-	-
Gminy miejsko-wiejskie: Urban-rural gminas:						
Wieruszów	10,32	-	-	10,32	-	-
w tym miasto	-	-	-	-	-	-
of which city						
Gminy wiejskie: Rural gminas:						
Bolesławiec	1,18	1,18	1,18	-	-	-
Czastary	0,76	0,09	0,09	0,67	-	-
Galewice	-	-	-	-	-	-
Lututów	1,88	-	-	1,88	-	-
Łubnice	-	-	-	-	-	-
Sokolniki	0,59	0,59	0,59	-	-	-
Powiat zduńskowski	-	-	-	-	-	-
Gminy miejskie: Urban gminas:						
Zduńska Wola	-	-	-	-	-	-
Gminy miejsko-wiejskie: Urban-rural gminas:						
Szadek	-	-	-	-	-	-
w tym miasto	-	-	-	-	-	-
of which city						
Gminy wiejskie: Rural gminas:						
Zapolice	-	-	-	-	-	-
Zduńska Wola	-	-	-	-	-	-

^a Użytków rolnych i nieużytków przeznaczonych do zalesienia w planie zagospodarowania przestrzennego.^a Agricultural land and wasteland designated for afforestation in land development plan.

TABL. 3 (72). GRUNTY NIELEŚNE ZALESIONE I PRZEZNACZONE DO ZALESIENIA W 2014 R. (cd.)

NON-FOREST LAND AFFORESTED AND DESIGNATED FOR AFFORESTATION IN 2014 (cont.)

WYSZCZEGÓLNIENIE SPECIFICATION	Zalesienia gruntów nieleśnych ^a Afforestations non-forest land ^a				Powierzchnia gruntów nieleś- nych przeznaczonych do zalesienia (stan w dniu 31 XII) Non-forest land designated for afforestation (as of 31 XII)	
	ogółem grand total	publiczne public		prywatne private	razem total	w tym w za- rządzie Lasów Państwowych of which ma- naged by the State Forests
		razem total	w tym w za- rządzie Lasów Państwowych of which ma- naged by the State Forests			
w ha in ha						
PODREGION						
SKIERNIEWICKI	30,40	0,89	0,89	29,51	16,00	16,00
SUBREGION						
Powiat kutnowski	2,75	0,89	0,89	1,86	-	-
Gminy miejskie:						
Urban gminas:						
Kutno	-	-	-	-	-	-
Gminy miejsko-wiejskie:						
Urban-rural gminas:						
Krośniewice	-	-	-	-	-	-
w tym miasto	-	-	-	-	-	-
of which city						
Żychlin	-	-	-	-	-	-
w tym miasto	-	-	-	-	-	-
of which city						
Gminy wiejskie:						
Rural gminas:						
Bedlno	-	-	-	-	-	-
Dąbrowice	-	-	-	-	-	-
Krzyżanów	-	-	-	-	-	-
Kutno	-	-	-	-	-	-
Łanięta	2,75	0,89	0,89	1,86	-	-
Nowe Ostrowy	-	-	-	-	-	-
Oporów	-	-	-	-	-	-
Strzelce	-	-	-	-	-	-
Powiat łęczycki.....	4,42	-	-	4,42	-	-
Gminy miejskie:						
Urban gminas:						
Łęczyca	-	-	-	-	-	-
Gminy wiejskie:						
Rural gminas:						
Daszyna	-	-	-	-	-	-
Góra Świętej Małgorzaty	-	-	-	-	-	-
Grabów	1,52	-	-	1,52	-	-
Łęczyca	1,52	-	-	1,52	-	-
Piątek	-	-	-	-	-	-
Świnice Warckie	1,38	-	-	1,38	-	-
Witonia	-	-	-	-	-	-
Powiat łowicki	6,20	-	-	6,20	2,04	2,04
Gminy miejskie:						
Urban gminas:						
Łowicz	-	-	-	-	-	-

^a Użytków rolnych i nieużytków przeznaczonych do zalesienia w planie zagospodarowania przestrzennego.^a Agricultural land and wasteland designated for afforestation in land development plan.

TABL. 3 (72). GRUNTY NIELEŚNE ZALESIONE I PRZEZNACZONE DO ZALESIENIA W 2014 R. (dok.)

NON-FOREST LAND AFFORESTED AND DESIGNATED FOR AFFORESTATION IN 2014 (cont.)

WYSZCZEGÓLNIENIE SPECIFICATION	Zalesienia gruntów nieleśnych ^a Afforestations non-forest land ^a				Powierzchnia gruntów nieleś- nych przeznaczonych do zalesienia (stan w dniu 31 XII) Non-forest land designated for afforestation (as of 31 XII)	
	ogółem grand total	publiczne public		prywatne private	razem total	w tym w za- rządzie Lasów Państwowych of which ma- naged by the State Forests
		razem total	w tym w za- rządzie Lasów Państwowych of which ma- naged by the State Forests			
w ha in ha						
PODREGION SKIERNIEWICKI (dok.) SUBREGION (cont.)						
Powiat łowicki (dok.) (cont.)						
Gminy wiejskie: Rural gminas:						
Bielawy	1,96	-	-	1,96	-	-
Chąsno	-	-	-	-	-	-
Domaniewice	0,90	-	-	0,90	-	-
Kiernožia	-	-	-	-	-	-
Kocierzew Południowy	2,10	-	-	2,10	-	-
Łowicz	0,60	-	-	0,60	0,67	0,67
Łyszkowice	0,30	-	-	0,30	-	-
Nieborów	0,34	-	-	0,34	1,37	1,37
Zduny	-	-	-	-	-	-
Powiat rawski	8,73	-	-	8,73	9,21	9,21
Gminy miejskie: Urban gminas:						
Rawa Mazowiecka	-	-	-	-	-	-
Gminy miejsko-wiejskie: Urban-rural gminas:						
Biała Rawska	-	-	-	-	2,68	2,68
w tym miasto	-	-	-	-	-	-
of which city						
Gminy wiejskie: Rural gminas:						
Cielądz	8,73	-	-	8,73	-	-
Rawa Mazowiecka	-	-	-	-	6,53	6,53
Regnów	-	-	-	-	-	-
Sadkowice	-	-	-	-	-	-
Powiat skierniewicki	8,30	-	-	8,30	4,75	4,75
Gminy wiejskie: Rural gminas:						
Bolimów	-	-	-	-	-	-
Głuchów	5,89	-	-	5,89	-	-
Godzianów	1,13	-	-	1,13	-	-
Kowiesy	-	-	-	-	-	-
Lipce Reymontowskie	-	-	-	-	-	-
Maków	-	-	-	-	4,12	4,12
Nowy Kawęczyn	1,28	-	-	1,28	-	-
Skierniewice	-	-	-	-	0,63	0,63
Słupia	-	-	-	-	-	-
Miasto na prawach powiatu: City with powiat status:						
Skierniewice	-	-	-	-	-	-

^a Użytków rolnych i nieużytków przeznaczonych do zalesienia w planie zagospodarowania przestrzennego.^a Agricultural land and wasteland designated for afforestation in land development plan.

TABL. 4 (73). LASY PRYWATNE I GMINNE W 2014 R.

PRIVATE AND GMINAS FORESTS IN 2014

WYSZCZEGÓLNIENIE SPECIFICATION	Powierzchnia gruntów leśnych ^a Forest land ^a				Lasy ochronne w % powierz- chni gruntów leśnych ^a Protective forests in % of forests land ^a	Odnowienia i zalesienia Renewals and afforestations		Pozys- kanie drewna (grubizny) w dam ³ Removals (timber) in dam ³
	ogółem total	w tym własność of which property of				ogółem total	w tym zalesie- nia ^b of which affore stations ^b	
		osób fizycznych natural persons	wspólnot grunto- wych land co- operatives	gmin gminas				
WOJEWÓDZTWO	136118,96	125992,27	6025,23	3318,04	1,1	229,97	167,51	88,0
VOIVODSHIP								
Podregion łódzki	10000,91	9459,47	160,21	334,83	-	8,16	1,54	4,3
Subregion								
Powiaty:								
Powiats:								
brzeziński	1230,20	1221,00	-	6,20	-	0,54	0,54	0,3
łódzki wschodni	1928,47	1750,00	110,00	65,47	-	4,00	1,00	1,0
pabianicki	2603,51	2491,64	49,71	36,60	-	3,20	-	1,3
zgierski	4238,73	3996,83	0,50	226,56	-	0,42	-	1,8
Podregion m. Łódź	2554,35	944,15	-	1503,78	58,9	-	-	1,5
Subregion								
Miasto na prawach powiatu:								
City with powiat status:								
Łódź	2554,35	944,15	-	1503,78	58,9	-	-	1,5
Podregion piotrkowski	54917,59	50715,26	3111,00	844,33	-	110,49	90,53	34,2
Subregion								
Powiaty:								
Powiats:								
bełchatowski	13779,97	12707,00	827,00	245,97	-	12,36	12,36	10,7
opoczyński	12488,78	11700,00	547,00	90,78	-	11,17	11,17	8,5
piotrkowski	11232,69	10437,00	681,00	109,69	-	39,19	35,97	5,1
radomszczański	12153,08	11172,00	649,00	265,08	-	39,10	28,50	7,1
tomaszowski	5216,81	4658,00	407,00	129,81	-	8,67	2,53	2,8
Miasto na prawach powiatu:								
City with powiat status:								
Piotrków Trybunalski	46,26	41,26	-	3,00	-	-	-	0,0
Podregion sieradzki	52219,98	49439,56	2190,27	336,15	0,0	78,49	45,93	41,7
Subregion								
Powiaty:								
Powiats:								
łaski	6040,50	5633,00	375,00	12,50	0,0	11,22	0,84	7,9
pajęczański	11494,09	10298,34	990,10	71,65	0,0	18,23	12,43	3,9
poddębicki	5940,39	5643,45	248,84	48,10	-	17,00	17,00	2,8
sieradzki	11662,70	11498,10	84,00	68,60	-	2,79	2,79	12,2
wieluński	9846,40	9328,00	451,00	63,40	-	15,40	-	10,1
wieruszowski	4520,60	4407,00	4,00	30,60	0,2	13,34	12,87	3,9
zduńskowolski	2715,30	2631,67	37,33	41,30	-	0,51	-	0,9
Podregion skierniewicki	16426,13	15433,83	563,75	298,95	-	32,83	29,51	6,2
Subregion								
Powiaty:								
Powiats:								
kutnowski	636,80	615,00	2,00	18,80	-	1,86	1,86	0,1
łęczycki	1348,52	1306,72	19,20	-	-	5,42	4,42	0,4
łowicki	5163,61	4968,01	54,00	136,60	-	7,02	6,20	2,4
rawski	4131,73	4019,98	105,55	3,20	-	10,23	8,73	1,0
skierniewicki	5005,47	4448,12	383,00	109,35	-	8,30	8,30	2,3
Miasto na prawach powiatu:								
City with powiat status:								
Skierniewice	140,00	76,00	-	31,00	-	-	-	0,0

a Stan w dniu 31 XII. b Użytków rolnych i nieużytków przeznaczonych do zalesienia w planie zagospodarowania przestrzennego.
a As of 31 XII. b Agricultural land and wasteland designated for afforestation in land development plan.

DZIAŁ XI

TRANSPORT

Uwagi ogólne

1. Drogi publiczne, ze względu na funkcje w sieci drogowej, dzielą się według przepisów ustawy z dnia 21 marca 1985 r. o drogach publicznych (jednolity tekst, Dz. U. 2015, poz. 460), na następujące kategorie: drogi krajowe, wojewódzkie, powiatowe i gminne.

Do **dróg powiatowych** zalicza się drogi (poza krajowymi i wojewódzkimi) stanowiące połączenia miast będących siedzibami powiatów z siedzibami gmin i siedzib gmin między sobą.

Do **dróg gminnych** zalicza się drogi o znaczeniu lokalnym, stanowiące uzupełniającą sieć dróg (poza krajowymi, wojewódzkimi i powiatowymi) służącą miejscowym potrzebom, z wyłączeniem dróg wewnętrznych.

2. Dane o wypadkach drogowych obejmują zdarzenia mające związek z ruchem pojazdów na drogach publicznych, w wyniku których nastąpiła śmierć lub uszkodzenie ciała osób.

Za **śmiertelną ofiarę wypadku drogowego** uznano osobę zmarłą (w wyniku doznanych obrażeń) na miejscu wypadku lub w ciągu 30 dni.

Za **ranną ofiarę wypadku drogowego** uznano osobę, która doznała obrażeń ciała i otrzymała pomoc lekarską.

3. Od 2009 r. dane o pojazdach samochodowych i ciągnikach zarejestrowanych według stanu w dniu 31 XII pochodzą z centralnej ewidencji pojazdów (CEPiK) prowadzonej przez Ministerstwo Spraw Wewnętrznych i nie obejmują pojazdów wyrejestrowanych.

Dane obejmują pojazdy posiadające pozwolenie czasowe wydawane w końcu danego roku. Pozwolenie czasowe wydawane jest na okres do około 30 dni w celu załatwienia wszystkich formalności związanych z rejestracją pojazdu i niezbędnych do otrzymania docelowego dowodu rejestracyjnego.

CHAPTER XI

TRANSPORT

General notes

1. Public roads are divided by the function within the road network on the basis of provisions to the Law on Public Roads (Journal of Laws 2015, item 460) into following categories: national, voivodship, powiat and gmina roads.

Powiat roads include roads (excluding national and voivodship roads), which link powiat capital cities with gmina capital cities with other such cities.

Gmina roads are local roads complementing the road network (excluding domestic, voivodship and powiat roads) serving regional needs, excluding interior roads.

2. Data regarding road traffic accidents cover events connected with the movement of vehicles on public roads as a result of which death or injury occurred.

A road traffic accident fatality is understood as a person who died (as a result of injuries incurred) at the scene of the accident or within the course of 30 days.

A road traffic accident injury is understood as a person who incurred injuries and received medical attention.

3. Since 2009 data on road motor vehicles and tractors registered as of 31 December has come from central vehicle register maintained by Ministry of Interior and does not include vehicles being devoid of car registration.

Data include vehicles having temporary permission given by the ending of reference year. Temporary permission is passed by about 30 daily period with the aim of take care of formality be connected with vehicle registration and received ordinary registration book.

TABL. 1 (74). DROGI PUBLICZNE W 2014 R.

Stan w dniu 31 XII

PUBLIC ROADS IN 2014

As of 31 XII

WYSZCZEGÓLNIENIE SPECIFICATION	Drogi powiatowe District roads				Drogi gminne Communal roads			
	o nawierzchni twardej on hard surface			gruntowe unsur- faced	o nawierzchni twardej on hard surface			gruntowe unsur- faced
	ogółem total	na 100 km ² per 100 km ²	z liczby ogółem o nawierz- chni ulep- szonej of which of total improved		ogółem total	na 100 km ² per 100 km ²	z liczby ogółem o nawierz- chni ulep- szonej of which of total improved	
w km in km								
WOJEWÓDZTWO	7455,8	40,9	7273,4	411,8	9866,3	54,2	8446,5	5823,6
VOIVODSHIP								
Podregion łódzki	932,5	42,3	921,9	59,7	1415,0	64,2	1253,1	1017,1
Subregion								
Powiaty:								
Powiaty:								
brzeziński	131,0	36,5	129,7	-	185,9	51,8	160,3	32,0
łódzki wschodni	211,4	42,3	209,7	14,6	351,3	70,3	302,6	344,3
pabianicki	179,6	36,5	172,0	3,8	345,0	70,1	300,3	214,3
zgierski	410,5	48,0	410,5	41,3	532,8	62,3	489,9	426,5
Podregion m. Łódź	393,1	134,0	386,8	12,9	351,0	119,7	325,7	223,9
Subregion								
Miasto na prawach powiatu:								
City with powiat status:								
Łódź	393,1	134,0	386,8	12,9	351,0	119,7	325,7	223,9
Podregion piotrkowski	1975,7	33,1	1943,4	103,8	3025,5	50,7	2587,6	1381,2
Subregion								
Powiaty:								
Powiaty:								
bełchatowski	335,1	34,6	335,0	12,8	503,2	52,0	442,0	356,3
opoczyński	308,3	29,6	306,7	23,4	391,6	37,6	333,4	135,3
piotrkowski	525,4	36,8	500,3	8,5	772,4	54,1	656,8	183,0
radomszczański	404,5	28,0	404,5	39,8	585,1	40,6	485,4	268,6
tomaszowski	368,5	36,0	363,6	19,3	626,3	61,1	525,1	409,9
Miasto na prawach powiatu:								
City with powiat status:								
Piotrków Trybunalski	33,9	50,4	33,3	-	146,9	218,5	144,9	28,1
Podregion sieradzki	2179,8	38,5	2101,6	149,1	2303,6	40,6	1726,9	2226,8
Subregion								
Powiaty:								
Powiaty:								
łaski	203,5	32,9	200,0	27,0	268,4	43,4	198,8	384,4
pajęczański	265,9	33,1	265,9	30,4	403,2	50,2	358,7	282,5
poddębicki	308,7	35,0	300,8	20,8	223,7	25,4	203,3	253,4
sieradzki	610,7	41,0	570,2	15,1	374,7	25,1	272,0	324,4
wieluński	345,5	37,3	344,0	17,5	503,9	54,4	275,2	515,7
wieruszowski	263,2	45,6	251,2	27,1	311,9	54,0	239,9	393,6
zduńskowolski	182,3	49,4	169,5	11,2	217,8	59,0	179,0	72,8
Podregion skierniewicki	1974,7	48,4	1919,7	86,3	2771,2	67,9	2553,2	974,6
Subregion								
Powiaty:								
Powiaty:								
kutnowski	484,8	54,7	452,8	17,0	1083,8	122,2	977,2	246,1
łęczycki	373,2	48,3	373,2	3,1	502,7	65,1	470,8	191,5
łowicki	526,8	53,3	519,0	31,9	495,4	50,1	467,6	121,8
rawski	297,5	46,0	284,7	26,3	246,7	38,2	226,2	215,9
skierniewicki	257,6	34,2	256,7	7,0	350,8	46,6	323,6	172,3
Miasto na prawach powiatu:								
City with powiat status:								
Skierniewice	34,8	101,1	33,3	1,0	91,8	266,8	87,8	27,0

Źródło: dane Generalnej Dyrekcji Dróg Krajowych i Autostrad.

Source: data of the General Directorate for National Roads and Motorways.

TABL. 2 (75). POJAZDY SAMOCHODOWE I CIĄGNIKI ZAREJESTROWANE^a W 2014 R.

Stan w dniu 31 XII

ROAD VEHICLES AND TRACTORS IN VEHICLE REGISTER^a IN 2014

As of 31 XII

WYSZCZEGÓLNIENIE SPECIFICATION	Ogółem Total	W tym Of which				
		samochody osobowe passenger cars	autobusy busses	samochody ciężarowe i ciągniki siodłowe ^b lorries and road tractors ^b	ciągniki balastowe i rolnicze balast and agricultural tractors	motocykle motorcycles
WOJEWÓDZTWO VOIVODSHIP	1787924	1314040	6219	234053	142312	80992
Podregion łódzki Subregion	279952	210233	825	39080	15302	12880
Powiaty:						
Powiats:						
brzeziński	27627	18267	79	4123	3277	1673
łódzki wschodni	56928	42420	257	8121	3332	2380
pabianicki	82590	64682	152	10771	2953	3610
zgierski	112807	84864	337	16065	5740	5217
Podregion m. Łódź Subregion	408564	341170	1363	53128	1906	8562
Miasto na prawach powiatu:						
City with powiat status:						
Łódź	408564	341170	1363	53128	1906	8562
Podregion piotrkowski Subregion	412902	302089	1869	50281	36407	19614
Powiaty:						
Powiats:						
bełchatowski	79149	61656	494	7679	5046	3724
opoczyński	53622	38221	179	5788	6844	2308
piotrkowski	68316	47322	276	7436	9701	3113
radomszczański	82942	59216	252	11767	7314	3888
tomaszowski	83660	60425	209	11101	6876	4564
Miasto na prawach powiatu:						
City with powiat status:						
Piotrków Trybunalski	45213	35249	459	6510	626	2017
Podregion sieradzki Subregion	374385	255605	1223	48131	45244	22177
Powiaty:						
Powiats:						
łaski	43786	31624	120	4982	4242	2564
pajęczański	41564	27917	124	5523	5043	2724
poddębicki	38646	24199	145	4734	6767	2553
sieradzki	101975	67589	278	13292	14442	5870
wieluński	62772	41345	290	9550	7986	3226
wieruszowski	36253	26150	45	4315	4070	1530
zduńskowolski	49389	36781	221	5735	2694	3710
Podregion skierniewicki Subregion	312121	204943	939	43433	43453	17759
Powiaty:						
Powiats:						
kutnowski	81880	56490	241	9704	9325	5650
jęczyński	50327	30947	168	8341	8558	2118
łowicki	69490	44398	274	8879	11166	4445
rawski	46285	27733	135	8609	7081	2531
skierniewicki	34900	22089	25	4014	6640	1921
Miasto na prawach powiatu:						
City with powiat status:						
Skierniewice	29239	23286	96	3886	683	1094

^a Patrz uwagi ogólne do działu, ust. 3. ^b Łącznie z samochodami ciężarowo-osobowymi.

Źródło: dane Ministerstwa Spraw Wewnętrznych.

^a See general notes to the chapter, item. 3. ^b Including vans.

Source: data of the Ministry of Interior.

TABL. 3 (76). WYPADKI DROGOWE ^a I ICH OFIARY W 2014 R.
ROAD TRAFFIC ACCIDENTS ^a AND THEIR CASUALTIES IN 2014

WYSZCZEGÓLNIENIE SPECIFICATION	Wypadki Accidents	Ofiary wypadków Road traffic casualties	
		śmiertelne fatalities	ranni injured
WOJEWÓDZTWO VOIVODSHIP	3986	256	4807
Podregion łódzki Subregion	477	45	536
Powiaty:			
Powiats:			
brzeziński	49	5	55
łódzki wschodni	107	14	119
pabianicki	134	9	146
zgierski	187	17	216
Podregion m. Łódź Subregion	1791	42	2207
Miasto na prawach powiatu:			
City with powiat status:			
Łódź	1791	42	2207
Podregion piotrkowski Subregion	803	69	980
Powiaty:			
Powiats:			
bełchatowski	209	18	256
opoczyński	73	6	83
piotrkowski	104	13	144
radomszczański	241	18	290
tomaszowski	109	12	124
Miasto na prawach powiatu:			
City with powiat status:			
Piotrków Trybunalski	67	2	83
Podregion sieradzki Subregion	448	55	533
Powiaty:			
Powiats:			
łaski	82	8	100
pajęczański	39	5	46
poddębicki	69	9	81
sieradzki	94	19	115
wieluński	55	7	65
wieruszowski	39	4	49
zduńskowolski	70	3	77
Podregion skierniewicki Subregion	467	45	551
Powiaty:			
Powiats:			
kutnowski	164	9	203
łęczycki	55	9	51
łowicki	70	11	80
rawski	77	7	90
skierniewicki	76	8	100
Miasto na prawach powiatu:			
City with powiat status:			
Skierniewice	25	1	27

^a Zarejestrowane przez Policję.

Źródło: dane Komendy Głównej Policji.

^a Registered by the Police.

Source: data of the National Police Headquarters.

DZIAŁ XII

HANDEL

Uwagi ogólne

Targowiska są to wyodrębnione tereny lub budowle (place, ulice, hale targowe) ze stałymi lub sezonowymi punktami sprzedaży drobnodetalicznej lub urządzeniami przeznaczonymi do prowadzenia handlu w wyznaczone dni tygodnia lub codziennie (bazaary).

Targowiska sezonowe są to place i ulice, gdzie uruchamiane są na okres do 6 miesięcy punkty handlowe w związku ze wzmożonym ruchem nabywców (np. nadmorski ruch urlopowy) i działalność ta jest ponawiana w kolejnych sezonach.

CHAPTER XII

TRADE

General notes

Marketplaces are specific areas or structures (squares, streets, market halls) with permanent or seasonal outlets for small-scale retail sales or with facilities designated for conducting trade on specific days of the week or weekly (bazaars).

Seasonal marketplaces are those squares and streets where trade outlets conduct activity for a period of 6 months, in connection with increased demand from buyers (e.g., holiday seaside demand) and this activity is repeated in successive seasons.

TABL. 1 (77). TARGOWISKA W 2014 R.

Stan w dniu 31 XII

MARKETPLACES IN 2014

As of 31 XII

WYSZCZEGÓLNIENIE SPECIFICATION	Targowiska stałe Permanent marketplaces						Targowiska sezonowe "a" (w ciągu roku) Seasonal market- places "a" (during the year)	Roczne wpływy z opłaty targowej w tys. zł Annual receipts from market- place fees in thous. zł
	liczba number		powierzchnia w m ² area in m ²		stałe punkty sprzedaży drobnodetalicznej permanent small-retail sales outlets			
	ogółem total	w tym z przewagą sprzedaży drobnodeta- licznej of which with predo- minance of small-retail sales	ogółem total	w tym sprzeda- żowa of which sales area	ogółem total	w tym na targowiskach czynnych codziennie of which at marketplaces opened daily		
WOJEWÓDZTWO	177	165	1437879	810857	7169	3140	135	19960,4
VOIVODSHIP								
Podregion łódzki	35	28	432305	174486	1563	1024	68	3972,4
Subregion								
Powiaty:								
Powiats:								
brzeziński	3	2	32192	22903	61	61	2	520,6
łódzki wschodni	13	8	304926	86797	468	12	-	2202,3
pabianicki	9	9	27842	23564	539	539	-	446,3
zgierski	10	9	67345	41222	495	412	66	803,2
Podregion m. Łódź	31	30	171484	65440	2092	1057	3	2051,0
Subregion								
Miasto na prawach powiatu:								
City with powiat status:								
Łódź	31	30	171484	65440	2092	1057	3	2051,0
Podregion piotrkowski	42	40	314104	185905	1630	474	34	6789,0
Subregion								
Powiaty:								
Powiats:								
bełchatowski	8	7	50612	42501	675	93	14	622,8
opoczyński	4	4	38300	21350	210	114	3	860,0
piotrkowski	6	6	46538	38265	468	36	2	275,7
radomszczański	10	9	90399	42903	86	40	8	1273,4
tomaszowski	7	7	46255	14186	159	159	7	2535,5
Miasto na prawach powiatu:								
City with powiat status:								
Piotrków Trybunalski	7	7	42000	26700	32	32	-	1221,6
Podregion sieradzki	45	43	322205	250141	1478	371	14	3806,1
Subregion								
Powiaty:								
Powiats:								
łaski	5	5	36246	28878	519	48	4	347,9
pajęczański	2	2	38277	29997	346	-	1	842,3
poddębicki	6	4	57070	47833	-	-	3	335,6
sieradzki	10	10	69063	53381	352	249	1	672,8
wieluński	7	7	43330	22535	50	2	-	765,4
wieruszowski	5	5	38840	32240	6	-	3	471,0
zdunskowolski	10	10	39379	35277	205	72	2	371,1
Podregion skierniewicki	24	24	197781	134885	406	214	16	3341,9
Subregion								
Powiaty:								
Powiats:								
kutnowski	5	5	48079	21681	-	-	11	1075,1
łęczycki	5	5	42514	31180	1	1	1	631,1
łowicki	4	4	53948	46214	133	133	1	671,2
rawski	5	5	36040	18610	248	75	1	165,5
skierniewicki	1	1	1200	1200	-	-	2	20,2
Miasto na prawach powiatu:								
City with powiat status:								
Skierniewice	4	4	16000	16000	24	5	-	778,8

a Liczba targowisk lub miejsc wyznaczonych na ulicach i placach uruchamianych okresowo.

a Number of marketplaces or places located on streets and squares open periodically.

DZIAŁ XIII

FINANSE PUBLICZNE

Uwagi ogólne

1. Ogólne zasady finansów publicznych, gospodarki finansowej jednostek samorządu terytorialnego, sprawozdawczości budżetowej oraz klasyfikacji dochodów i wydatków budżetowych regulują m.in. następujące akty prawne:

- ustawa z dnia 8 III 1990 r. o samorządzie gminnym (tekst jednolity Dz. U. 2013 poz. 594, z późniejszymi zmianami),
- ustawa z dnia 5 VI 1998 r. o samorządzie powiatowym (tekst jednolity Dz. U. 2013 poz. 595, z późniejszymi zmianami),
- ustawa z dnia 5 VI 1998 r. o samorządzie województwa (tekst jednolity Dz. U. 2013 poz. 596, z późniejszymi zmianami),
- ustawa z dnia 13 XI 2003 r. o dochodach jednostek samorządu terytorialnego (tekst jednolity Dz. U. 2010 Nr 80, poz. 526, z późniejszymi zmianami),
- rozporządzenie Ministra Finansów z dnia 16 I 2014 r. w sprawie sprawozdawczości budżetowej (Dz. U. 2014 poz. 119),
- rozporządzenie Ministra Finansów z dnia 2 III 2010 r. w sprawie szczegółowej klasyfikacji dochodów, wydatków, przychodów i rozchodów oraz środków pochodzących ze źródeł zagranicznych (Dz. U. 2014 poz. 1053, z późniejszymi zmianami).

2. Na **dochody budżetów jednostek samorządu terytorialnego** składają się:

1) dochody własne, tj.:

- a) dochody z tytułu udziału we wpływach z podatku dochodowego od osób prawnych i osób fizycznych,
- b) wpływy z podatków oraz opłat ustalanych i pobieranych na podstawie odrębnych ustaw, w tym podatek od nieruchomości, podatek rolny, leśny, podatek od środków transportowych, podatek od czynności cywilnoprawnych, opłata skarbową, opłata eksploatacyjna, opłata targowa,
- c) dochody z majątku, np. dochody z najmu i dzierżawy,
- d) środki na dofinansowanie własnych zadań, z innych źródeł;

2) dotacje:

- a) celowe z budżetu państwa na zadania: z zakresu administracji rządowej, własne, realizowane na podstawie porozumień z organami administracji rządowej,
- b) przekazane w ramach programów finansowanych z udziałem środków europejskich oraz innych środków zagranicznych niepodlegających zwrotowi oraz płatności z budżetu środków europejskich,

CHAPTER XIII

PUBLIC FINANCE

General notes

1. *The general principles of public finance, management of local government units, budgetary reporting and classification of budget revenue and expenditure are regulated by the following legal acts:*

- *the Law of 8 March 1990 on Gmina Local Government (uniform text Journal of Laws 2013 item 594, with later amendments),*
- *the Law of 5 June 1998 on Powiat Local Government (uniform text Journal of Laws 2013 item 595, with later amendments),*
- *the Law of 5 June 1998 on Voivodship Local Government (uniform text Journal of Laws 2013 item 596, with later amendments),*
- *the Law of 13 November 2003 on Incomes of Local Government Units (uniform text Journal of Laws 2010 No. 80, item 526, with later amendments),*
- *the Minister of Finances Regulation of 16 January 2014 on Budgetary Reporting (Journal of Laws 2014 item 119),*
- *the Minister of Finances Regulation of 2 March 2010 on Detailed Classification of Incomes, Expenses, Revenues and Expenditures, and Funds from Foreign Resources (Journal of Laws 2014 item 1053, with later amendments).*

2. **Budget revenue of local government units** comprise:

1) *own revenue, i.e.:*

- a) *revenue from the share in receipts from personal and corporate income taxes,*
- b) *receipts from charges and taxes established and collected on the basis of separate acts, including the tax on real estate, the agricultural tax, forest tax, the tax on means of transport, the tax on civil law transactions, stamp duty, royalties for mineral exploration and marketplace stall trading fee,*
- c) *revenue from property, e.g. revenue from renting and leasing,*
- d) *funds for the additional financing of own tasks from other sources;*

2) *grants:*

- a) *targeted grants from the state budget for: government administration-related tasks, own tasks, task fulfilled on the basis of agreements with bodies of the government administration,*
- b) *provided under programmes financed from European funds and other not reimbursable foreign funds and payments from the budget of European funds,*

- c) otrzymane z funduszy celowych (od 2011 r. są tylko państwowe fundusze celowe),
- d) pozostałe dotacje, w tym realizowane na podstawie porozumień między jednostkami samorządu terytorialnego;
- 3) subwencja ogólna z budżetu państwa, która składa się z części: wyrównawczej, oświatowej, rekompensującej, równoważącej i regionalnej.

3. Na wydatki jednostek samorządu terytorialnego składają się m. in.:

- 1) dotacje, w tym dotacje dla jednostek organizacyjno-prawnych działających w budżetach jednostek samorządu terytorialnego, tj. zakładów budżetowych, gospodarstw pomocniczych, środków specjalnych i funduszy celowych;
- 2) świadczenia na rzecz osób fizycznych;
- 3) wydatki bieżące jednostek budżetowych, w tym:
 - a) wynagrodzenia,
 - b) składki na ubezpieczenia społeczne i Fundusz Pracy,
 - c) zakup materiałów i usług;
- 4) wydatki majątkowe, w tym inwestycyjne.

- c) *received from the targeted funds (from 2011 state targeted funds),*
- d) *other grants, including grants based on agreements with bodies of the government administration;*
- 3) *general subvention from the state budget, consisting of the following parts: equalization, educational, compensatory, balancing and regional.*

3. Expenditure of local government units include among others:

- 1) *grants including grants for the organizational-legal units operating in the budgets of local government units, i.e.: budgetary establishments, auxiliary units, special funds and targeted funds;*
- 2) *benefits for natural persons;*
- 3) *current expenditure of budgetary entities, of which:*
 - a) *wages and salaries,*
 - b) *contributions for social security and the Labor Fund,*
 - c) *purchase of materials and services;*
- 4) *property expenditure including investment expenditure.*

U w a g a do tablic 1-4

W danych o dochodach i wydatkach budżetów gmin nie uwzględniono budżetów gmin mających status miasta na **N o t e to tables 1-4**

The budgets of gminas which are also cities with powiat status were not included in the data regarding revenue and

TABL. 1 (78). **DOCHODY BUDŻETÓW GMIN WEDŁUG RODZAJÓW W 2014 R.**

BUDGET REVENUE OF GMINAS BY TYPE IN 2014

Lp.	WYSZCZEGÓLNIENIE SPECIFICATION	Ogółem ^a Grand total ^a	W tym					
			dochody własne					
			razem total	w tym			podatek od nierucho- mości tax on real estate	podatek rolny agricultu- ral tax
				udziały w podatkach stanowiących dochód budżetu państwa share in income from taxes comprising state budget revenue		w podatku dochodowym od in income tax		
				razem total	osób prawnych corporate			
w tys. zł								
1	O G Ó Ł E M..... T O T A L	5487553,2	2919241,5	966225,3	54368,8	911856,5	882213,9	83743,1
	PODREGION ŁÓDZKI SUBREGION							
	Powiat brzeziński							
	Gminy miejskie:							
	Urban gminas:							
2	Brzeziny	38775,2	17824,0	7311,8	175,8	7136,0	4237,0	138,8
	Gminy wiejskie:							
	Rural gminas:							
3	Brzeziny	17022,2	8408,2	2391,4	55,4	2335,9	3356,5	448,6
4	Dmosin	15802,3	7919,0	1871,0	11,9	1859,1	3168,1	507,6
5	Jeżów	14651,3	8185,4	1372,5	11,1	1361,4	2065,7	384,4
6	Rogów	14293,0	5542,8	2040,6	14,9	2025,6	1423,5	398,7
	Powiat łódzki wschodni							
	Gminy miejsko-wiejskie:							
	Urban-rural gminas:							
7	Koluszki	69155,8	43072,9	15905,7	342,9	15562,8	13762,9	387,8
8	Rzgów	37931,7	28402,2	9171,8	583,7	8588,1	14417,0	427,8
9	Tuszyn	40182,1	25339,0	7772,9	232,8	7540,1	6933,1	527,4
	Gminy wiejskie:							
	Rural gminas:							
10	Andrespol	37845,6	19199,3	9698,8	107,2	9591,6	4169,8	56,8
11	Brójce	17897,5	9852,1	3859,3	35,6	3823,7	3409,4	381,1
12	Nowosolna	20137,0	13712,4	7656,5	89,7	7566,8	2696,3	201,6
	Powiat pabianicki							
	Gminy miejskie:							
	Urban gminas:							
13	Konstantynów Łódzki ..	47294,8	33552,0	12968,8	706,7	12262,1	9039,2	261,2
14	Pabianice	180524,4	120188,5	50256,0	5644,1	44611,9	27616,6	189,3
	Gminy wiejskie:							
	Rural gminas:							
15	Dłutów	12831,6	5194,5	1945,7	8,1	1937,6	1199,1	259,6
16	Dobroń	23637,7	14459,2	5098,5	92,4	5006,1	4596,4	189,9
17	Ksawerów	27658,7	19075,2	6403,0	745,0	5658,0	5329,0	182,2
18	Lutomiersk	27854,3	17034,0	6511,0	13,4	6497,6	6093,9	665,2
19	Pabianice	29876,3	20145,0	6097,5	35,7	6061,8	7729,6	329,7

^a Łącznie z dotacjami §§ 200, 620 nieuwzględnionymi w podziale według źródeł pochodzenia.

^a Including §§ 200, 620 allocations not included in division by source.

prawach powiatu, które zostały ujęte w dochodach i wydatkach powiatów i miast na prawach powiatu.

expenditure of gminas budgets. They are included in revenue and expenditure of powiats and cities with powiat status.

Of which										No.
own revenue					dotacje celowe z budżetu państwa targeted grants from the state budget			subwencja ogólna z budżetu państwa general subvention from the state budget		
of which										
podatek od środków transportowych tax on means of transport	podatek od czynności cywilno-prawnych tax on civil law transactions	opłata skarbową stamp duty	dochody z majątku revenue from property	wpływy z usług revenue from services	razem total	w tym of which		razem total	w tym część oświatowa of which educational part	
						na zadania z zakresu administracji rządowej for government administration tasks	na zadania własne for own tasks			
in thous. zł										
50382,2	44438,4	12832,9	165184,7	125349,1	804645,6	552737,2	251013,1	1485547,3	1089304,9	1
252,0	299,4	203,5	1171,2	1118,6	7111,9	3746,7	3365,2	8418,7	5575,3	2
218,8	150,5	14,6	128,3	472,2	2540,3	2134,8	395,5	5192,8	2873,0	3
394,6	61,3	18,8	334,5	542,1	2298,3	1856,0	442,3	4703,5	3669,9	4
168,2	49,1	10,5	129,8	333,6	1940,8	1552,7	378,2	3691,0	2378,1	5
173,6	77,8	10,8	129,6	480,2	2112,6	1504,1	608,5	5483,8	3046,2	6
583,6	583,3	47,8	5924,7	24,1	7843,9	5246,1	2597,7	11946,9	11946,9	7
350,0	1025,0	26,4	521,8	186,8	3041,8	2141,5	890,4	5175,6	5104,7	8
439,5	407,4	45,8	2737,8	1375,1	5770,6	3584,9	2185,7	7165,2	6405,0	9
222,4	421,1	30,5	746,5	645,8	5589,0	2926,5	2662,5	9477,6	9477,6	10
181,2	242,4	16,4	495,3	247,1	2065,4	1413,9	651,5	4665,8	4274,4	11
241,0	675,6	20,4	948,0	19,2	2225,8	1146,1	1075,7	3787,4	3763,6	12
190,9	769,6	35,6	3900,2	1754,3	5624,6	3686,2	1933,5	7281,3	7190,4	13
919,3	2966,3	784,9	6357,8	8554,6	24317,6	16677,0	7640,6	32697,8	28160,2	14
176,7	109,0	15,1	101,6	116,2	2555,4	1988,6	566,8	4620,1	2933,1	15
171,8	398,6	24,7	121,8	1446,5	2570,2	2051,6	518,5	5768,3	5134,4	16
492,0	372,3	12,8	670,3	1905,6	2615,3	1947,5	657,7	5867,4	5867,4	17
105,3	342,4	29,6	303,0	707,1	3246,4	2360,3	886,1	6695,8	5248,8	18
340,6	377,2	20,6	35,4	1615,8	3050,0	1644,6	1405,5	5856,5	5844,6	19

TABL. 1 (78). DOCHODY BUDŻETÓW GMIN WEDŁUG RODZAJÓW W 2014 R. (cd.)

BUDGET REVENUE OF GMINAS BY TYPE IN 2014 (cont.)

Lp.	WYSZCZEGÓLNIENIE SPECIFICATION	Ogółem ^a <i>Grand total</i> ^a	W tym dochody własne w tym					
			razem <i>total</i>	udziały w podatkach stanowiących dochód budżetu państwa <i>share in income from taxes comprising state budget revenue</i>			podatek od nierucho- mości <i>tax on real estate</i>	podatek rolny <i>agricultural tax</i>
				razem <i>total</i>	w podatku dochodowym od <i>in income tax</i>			
					osób prawnych <i>corporate</i>	osób fizycznych <i>personal</i>		
		w tys. zł						
	PODREGION ŁÓDZKI (dok.) SUBREGION (cont.) Powiat zgierski Gminy miejskie: <i>Urban gminas:</i>							
1	Głowno	35550,3	20430,6	8073,9	261,0	7812,9	6791,5	89,1
2	Ozorków	57570,6	32841,8	11503,2	91,2	11412,0	9831,7	103,5
3	Zgierz	160712,4	101776,0	40476,0	1849,9	38626,1	22318,6	133,3
	Gminy miejsko-wiejskie: <i>Urban-rural gminas:</i>							
4	Aleksandrów Łódzki	111682,2	80950,8	21530,8	787,4	20743,4	13786,9	509,1
5	Stryków	60293,4	39328,6	9764,4	2581,3	7183,1	23721,9	488,6
	Gminy wiejskie: <i>Rural gminas:</i>							
6	Głowno	12376,6	4124,7	1276,1	3,1	1273,1	814,6	735,1
7	Ozorków	21865,7	12759,4	3029,2	5,6	3023,6	6125,8	678,1
8	Parzęczew	16629,6	9066,8	2213,0	7,0	2206,0	4321,8	323,4
9	Zgierz	39734,6	22027,6	9315,7	91,0	9224,7	7679,1	398,8
	PODREGION PIOTRKOWSKI SUBREGION Powiat bełchatowski Gminy miejskie: <i>Urban gminas:</i>							
10	Bełchatów	179432,8	120832,1	68317,6	1968,9	66348,8	23609,3	137,0
	Gminy miejsko-wiejskie: <i>Urban-rural gminas:</i>							
11	Zelów	46260,5	18003,1	6691,1	133,1	6558,0	5243,3	457,3
	Gminy wiejskie: <i>Rural gminas:</i>							
12	Bełchatów	39127,5	23355,7	8799,9	77,4	8722,5	6919,4	382,2
13	Drużbice	16420,0	5837,4	1889,0	4,6	1884,5	1475,1	368,8
14	Kleszczów	255714,1	247801,9	16368,2	12547,7	3820,5	117828,4	22,6
15	Kluków	12388,4	6131,1	2447,1	1,8	2445,3	2573,7	76,5
16	Rusiec	17702,2	8895,8	3167,4	52,1	3115,3	3000,9	244,6
17	Szczerców	44533,7	30552,8	5524,3	988,9	4535,4	18227,4	54,7
	Powiat opoczyński Gminy miejsko-wiejskie: <i>Urban-rural gminas:</i>							
18	Drzewica	34353,2	7523,2	4032,9	168,1	3864,8	1345,0	297,1
19	Opoczno	101112,2	49008,1	20256,5	772,3	19484,2	14928,5	675,5

^a Łącznie z dotacjami §§ 200, 620 nieuwzględnionymi w podziale według źródeł pochodzenia.^a Including §§ 200, 620 allocations not included in division by source.

Of which										No.
own revenue					dotacje celowe z budżetu państwa targeted grants from the state budget			subwencja ogólna z budżetu państwa general subvention from the state budget		
of which										
podatek od środków transpor- towych tax on means of transport	podatek od czynności cywilno- prawnych tax on civil law transac- tions	opłata skarbową stamp duty	dochody z majątku revenue from property	wpływy z usług revenue from services	razem total	w tym of which		razem total	w tym część oświatowa of which educational part	
						na zada- nia z za- kresu admini- stracji rządowej for go- vernment admini- stration tasks	na zadania własne for own tasks			
in thous. zł										
246,7	430,3	122,2	1156,7	154,1	6401,4	3689,1	2712,3	8030,0	5749,4	1
373,5	687,7	23,0	4085,4	2892,6	8409,9	5030,4	3370,0	13417,5	10303,4	2
964,1	1848,5	1037,8	15332,0	8417,2	21353,8	12550,2	8788,6	29174,1	27301,4	3
331,7	1610,6	95,2	11494,1	715,8	10646,9	7121,4	3475,5	16749,8	15243,3	4
443,5	520,9	40,6	496,3	519,7	7141,1	3208,3	3932,9	10063,1	9832,5	5
88,4	52,1	7,9	96,6	562,5	2736,1	2174,7	561,4	5238,8	2521,2	6
161,7	432,7	17,7	461,9	329,4	2906,0	2083,8	802,2	5384,4	4723,9	7
75,7	56,6	20,7	155,0	182,8	2457,2	1647,0	810,1	4539,1	3833,4	8
423,0	737,2	40,9	263,2	-	5176,0	3524,5	1635,2	10914,2	9501,3	9
1477,4	2208,4	775,4	9774,0	2100,5	22624,4	13626,0	8998,4	32205,5	31880,1	10
243,7	289,2	31,0	1214,5	799,9	8937,7	6066,6	2778,1	16918,3	10922,6	11
305,6	288,6	28,3	437,0	1820,5	4343,0	2916,4	1426,6	7555,0	6276,2	12
147,9	94,1	23,0	246,9	774,1	2532,2	1922,5	597,7	6069,3	3686,0	13
1037,5	232,3	18,5	4471,9	438,1	1582,3	1061,6	520,6	6250,3	6250,3	14
30,4	90,5	14,8	136,0	209,0	1843,5	1045,2	798,3	4356,1	3481,5	15
123,6	194,8	13,0	141,0	778,6	2965,3	2401,8	563,5	5041,1	4214,2	16
229,8	134,3	25,2	245,3	350,6	3772,7	2925,3	837,4	8851,3	8579,4	17
92,6	120,4	19,7	101,5	398,0	5228,4	4220,4	1008,0	15915,8	9013,0	18
1515,2	643,1	414,6	2463,5	2083,2	15288,5	10867,1	4394,8	32993,3	27326,6	19

TABL. 1 (78). DOCHODY BUDŻETÓW GMIN WEDŁUG RODZAJÓW W 2014 R. (cd.)

BUDGET REVENUE OF GMINAS BY TYPE IN 2014 (cont.)

Lp.	WYSZCZEGÓLNIENIE SPECIFICATION	Ogółem ^a <i>Grand total</i> ^a	W tym						
			dochody własne						
			razem <i>total</i>	w tym				podatek od nierucho- mości <i>tax on real estate</i>	podatek rolny <i>agricultu- ral tax</i>
				udziały w podatkach stanowiących dochód budżetu państwa <i>share in income from taxes comprising state budget revenue</i>					
				razem <i>total</i>	w podatku dochodowym od <i>in income tax</i>				
					osób prawnych <i>corporate</i>	osób fizycznych <i>personal</i>			
w tys. zł									
	PODREGION PIOTRKOWSKI (cd.) SUBREGION (cont.)								
	Powiat opoczyński (dok.) (cont.)								
	Gminy wiejskie: <i>Rural gminas:</i>								
1	Białaczów	19713,4	4740,9	1799,7	1,7	1798,0	584,8	358,5	
2	Mniszków	14959,5	5954,2	1313,1	59,9	1253,2	1677,6	398,4	
3	Paradyż	18764,3	6140,5	1196,2	74,9	1121,3	1608,8	289,4	
4	Poświętne	9949,7	2584,0	895,6	1,5	894,2	564,1	125,8	
5	Sławno	27325,0	10310,9	2561,1	214,6	2346,5	4223,6	363,1	
6	Żarnów	18597,2	4713,1	1782,8	2,1	1780,6	985,5	366,7	
	Powiat piotrkowski								
	Gminy miejsko-wiejskie: <i>Urban-rural gminas:</i>								
7	Sulejów	43448,6	17360,0	7251,1	27,1	7224,0	4527,6	833,0	
8	Wolbórz	24403,9	13018,5	3507,2	106,5	3400,7	6314,3	857,2	
	Gminy wiejskie: <i>Rural gminas:</i>								
9	Aleksandrów	14425,2	2985,4	1040,9	2,2	1038,8	538,7	279,7	
10	Czarnocin	12865,2	5516,0	1724,5	2,3	1722,3	1052,7	517,6	
11	Gorzkowice	26003,8	10527,2	4425,2	19,2	4406,0	2287,9	454,5	
12	Grabica	19840,3	9924,6	2272,6	19,9	2252,7	4596,3	795,5	
13	Łęki Szlacheckie	11179,9	2862,6	1060,4	1,6	1058,7	363,5	283,4	
14	Moszczenica	41951,1	17178,1	5816,2	81,7	5734,6	6938,9	862,1	
15	Ręczno	10570,3	3001,2	1214,7	2,5	1212,2	332,2	241,4	
16	Rozprza	35782,9	11753,8	5275,7	20,1	5255,7	2923,6	853,8	
17	Wola Krzysztoporska ...	40806,9	21847,2	5102,3	100,2	5002,1	7903,2	1056,1	
	Powiat radomski								
	Gminy miejskie: <i>Urban gminas:</i>								
18	Radomsko	149550,4	87806,4	30711,4	2391,8	28319,6	31787,7	228,6	
	Gminy miejsko-wiejskie: <i>Urban-rural gminas:</i>								
19	Kamieńsk	24970,0	14499,6	3665,7	26,7	3639,0	6051,0	144,7	
20	Przedbórz	23744,9	6689,2	2555,6	46,0	2509,6	1567,3	129,3	
	Gminy wiejskie: <i>Rural gminas:</i>								
21	Dobryszycze	12605,7	6424,4	2022,6	27,2	1995,5	2238,2	123,3	
22	Gidle	18625,4	6633,1	2123,1	20,3	2102,8	994,2	346,0	
23	Gomunice	16276,8	6311,1	3227,4	33,1	3194,3	1395,3	145,8	
24	Kobiele Wielkie	12790,1	3454,9	1289,2	41,3	1247,9	668,4	420,3	
25	Kodrąb	14163,1	3843,9	1486,7	1,5	1485,2	568,7	394,2	

a Łącznie z dotacjami §§ 200, 620 nieuwzględnionymi w podziale według źródeł pochodzenia.

a Including §§ 200, 620 allocations not included in division by source.

Of which					dotacje celowe z budżetu państwa targeted grants from the state budget			subwencja ogólna z budżetu państwa general subvention from the state budget		No.
own revenue										
of which										
podatek od środków transpor- towych tax on means of transport	podatek od czynności cywilno- prawnych tax on civil law transac- tions	opłata skarbową stamp duty	dochody z majątku revenue from property	wpływy z usług revenue from services	razem total	w tym of which		razem total	w tym część oświatowa of which educational part	
						na zada- nia z za- kresu admini- stracji rządowej for go- vernment admini- stration tasks	na zadania własne for own tasks			
in thous. zł										
28,7	45,6	16,2	113,9	610,5	3823,3	2842,6	980,7	8705,0	4510,7	1
146,5	48,5	14,2	141,1	503,1	2553,9	1991,6	562,3	6060,3	3692,2	2
96,2	28,6	10,8	96,0	610,9	2941,1	2382,1	559,0	7066,5	4774,0	3
58,3	44,0	8,9	60,1	367,8	1717,3	1438,2	279,1	5101,1	2576,5	4
276,4	62,6	19,2	234,9	957,3	4580,0	3854,8	725,2	10658,4	7228,6	5
167,8	58,0	20,1	194,7	436,1	3968,3	2978,9	989,4	8709,0	4275,8	6
395,2	280,9	47,2	930,8	483,7	7440,8	4859,7	2581,1	18203,4	11030,5	7
294,4	172,7	26,3	92,6	363,1	4355,7	2923,4	1427,3	6767,6	5719,4	8
19,0	54,8	11,2	38,9	285,4	3691,8	3045,7	646,2	7259,9	3708,8	9
137,5	39,6	9,9	604,0	602,9	1900,8	1487,5	413,3	5199,4	3481,6	10
216,8	527,8	24,5	325,9	1074,9	3879,2	2752,2	1127,0	10883,6	7411,4	11
668,4	76,7	23,4	450,0	85,0	3287,4	2775,5	511,9	6347,1	5485,1	12
89,9	31,2	11,0	98,8	242,3	2240,5	1751,4	487,6	5837,5	3108,3	13
427,0	187,8	36,6	352,2	349,8	6588,7	4615,3	1973,4	10995,6	10815,5	14
36,1	26,7	12,2	98,2	417,2	1944,7	1397,4	547,3	5326,7	2741,1	15
225,7	163,4	34,4	317,7	71,2	6178,5	3783,0	2395,5	17315,5	11084,3	16
215,1	115,8	37,5	1231,7	2244,2	6391,0	4216,2	2163,0	11361,4	10136,3	17
1235,9	1608,9	734,2	8826,1	2859,1	23335,6	14881,7	8393,9	25958,2	25958,2	18
196,3	97,8	18,3	828,3	209,2	2424,6	1663,4	761,2	6434,3	5748,5	19
132,4	145,0	23,5	508,0	243,2	5655,6	4087,9	1567,7	10452,9	5545,8	20
100,6	148,1	14,1	79,1	707,5	2062,7	1620,4	442,3	3897,2	3014,5	21
330,4	89,4	15,6	145,1	760,4	3744,6	2770,0	974,6	8092,3	4255,0	22
114,8	154,3	15,4	78,3	246,8	2397,5	1785,7	611,8	7371,1	4902,1	23
237,5	78,9	17,7	43,2	102,2	2606,5	2046,4	560,0	6285,7	3532,2	24
244,3	56,1	14,2	73,6	81,2	2690,9	2133,6	538,9	7041,5	4015,9	25

TABL. 1 (78). DOCHODY BUDŻETÓW GMIN WEDŁUG RODZAJÓW W 2014 R. (cd.)

BUDGET REVENUE OF GMINAS BY TYPE IN 2014 (cont.)

Lp.	WYSZCZEGÓLNIENIE SPECIFICATION	Ogółem ^a <i>Grand total</i> ^a	W tym dochody własne						
			razem <i>total</i>	w tym				podatek od nierucho- mości <i>tax on real estate</i>	podatek rolny <i>agricultu- ral tax</i>
				udziały w podatkach stanowiących dochód budżetu państwa <i>share in income from taxes comprising state budget revenue</i>		w podatku dochodowym od <i>in income tax</i>			
				razem <i>total</i>	osób prawnych <i>corporate</i>		osób fizycznych <i>personal</i>		
w tys. zł									
	PODREGION PIOTRKOWSKI (dok.) SUBREGION (cont.) Powiat radomszczański (dok.) (cont.) Gminy wiejskie (dok.): <i>Rural gminas (cont.):</i>								
1	Lgota Wielka	16698,1	7109,7	1834,9	0,7	1834,2	910,6	377,0	
2	Ładzice	13967,3	6390,3	1673,9	1,0	1672,9	2939,0	293,6	
3	Masłowice	13423,4	4423,8	2121,6	1,9	2119,7	683,6	351,6	
4	Radomsko	17498,6	7951,3	2586,2	21,5	2564,6	2230,4	281,9	
5	Wielgomłyny	15025,0	4304,0	1514,0	20,8	1493,3	695,0	489,8	
6	Żytno	16185,6	4075,3	1287,7	9,6	1278,0	673,2	648,9	
	Powiat tomaszowski Gminy miejskie: <i>Urban gminas:</i>								
7	Tomaszów Mazowiecki	191286,3	102233,9	41927,7	2791,0	39136,6	27229,8	124,3	
	Gminy wiejskie: <i>Rural gminas:</i>								
8	Będków	11548,5	3601,2	1010,6	1,7	1008,9	344,9	532,4	
9	Budziszewice	7565,6	2440,1	745,7	3,7	742,0	348,5	217,9	
10	Czerniewice	19112,3	7128,4	2277,2	13,0	2264,3	2111,3	306,0	
11	Inowódz	14070,1	7002,8	2029,6	21,3	2008,3	2986,5	173,3	
12	Lubochnia	23202,9	9557,6	3379,3	51,6	3327,7	3692,8	419,4	
13	Rokiciny	19553,1	8688,7	2722,2	14,7	2707,5	2309,6	748,4	
14	Rzeczyca	16502,6	4785,7	1096,1	7,4	1088,7	765,0	404,1	
15	Tomaszów Mazowiecki	33939,5	19108,5	6051,8	98,5	5953,3	5326,1	466,2	
16	Ujazd	31742,9	17317,8	5368,9	189,8	5179,1	8682,4	315,0	
17	Żelechlinek	11313,7	2988,4	991,4	1,0	990,4	431,3	133,1	
	PODREGION SIERADZKI SUBREGION Powiat łaski Gminy miejsko-wiejskie: <i>Urban-rural gminas:</i>								
18	Łask	73530,3	41774,8	17572,6	438,8	17133,7	10952,3	630,5	
	Gminy wiejskie: <i>Rural gminas:</i>								
19	Buczek	17806,2	9127,2	2336,3	3,8	2332,5	3478,8	356,8	
20	Sędziejowice	20009,0	8510,6	2825,3	4,7	2820,6	968,8	665,8	
21	Widawa	23172,6	8067,3	2632,7	6,4	2626,2	1616,4	584,3	
22	Wodzierady	10228,0	5239,2	2517,7	2,0	2515,7	1404,0	302,0	

a Łącznie z dotacjami §§ 200, 620 nieuwzględnionymi w podziale według źródeł pochodzenia.

a Including §§ 200, 620 allocations not included in division by source.

Of which										No.
own revenue					dotacje celowe z budżetu państwa targeted grants from the state budget			subwencja ogólna z budżetu państwa general subvention from the state budget		
of which										
podatek od środków transpor- towych tax on means of transport	podatek od czynności cywilno- prawnych tax on civil law transac- tions	opłata skarbową stamp duty	dochody z majątku revenue from property	wpływy z usług revenue from services	razem total	w tym of which		razem total	w tym część oświatowa of which educational part	
						na zada- nia z za- kresu admini- stracji rządowej for go- vernment admini- stration tasks	na zadania własne for own tasks			
in thous. zł										
235,2	83,7	13,3	70,3	632,5	2853,8	2374,4	479,5	6038,8	3930,1	1
123,5	109,6	10,8	118,7	212,1	2504,2	1849,9	654,3	4929,7	4056,1	2
71,3	56,3	14,9	96,1	330,9	2695,2	2080,7	614,5	6106,7	3023,9	3
243,6	66,6	10,8	11,0	539,8	2790,1	2046,0	744,1	5788,9	4386,7	4
113,4	71,2	14,1	132,6	43,0	3059,4	2459,4	600,0	7086,4	4103,6	5
50,7	68,6	11,6	309,0	132,1	3268,9	2532,2	736,7	8059,4	4097,9	6
2263,7	1799,4	719,1	8027,8	3247,8	37651,6	22058,4	15476,3	40473,3	35666,9	7
49,1	35,9	8,4	157,4	589,7	1569,2	1185,5	383,7	4899,9	2530,5	8
137,1	23,5	5,9	142,2	210,3	1493,8	1112,0	381,7	3526,7	2199,7	9
156,0	93,2	14,8	105,9	598,9	3217,6	2321,5	896,1	7731,2	4035,8	10
71,2	328,7	12,9	294,8	59,4	1742,3	1362,8	374,5	3315,8	2704,5	11
144,9	71,1	12,7	142,6	29,4	4639,1	2505,9	2133,2	7787,9	5983,4	12
219,0	102,1	18,4	217,6	1105,9	2660,6	1677,5	983,1	5831,2	3934,5	13
127,0	44,5	10,3	229,5	580,3	3249,5	2367,0	881,0	7419,5	4055,1	14
764,6	211,3	16,6	123,1	460,2	4751,3	3522,4	1228,9	9646,6	7483,1	15
187,4	135,0	20,0	261,7	449,9	4353,8	2984,1	1369,7	6331,3	5714,2	16
82,4	100,2	14,3	115,2	554,1	2508,1	1760,0	748,1	5129,2	2709,6	17
769,3	1419,0	428,8	1015,7	1836,7	11067,6	7406,3	3661,3	18965,4	15660,1	18
178,6	92,0	17,6	420,7	499,7	2779,4	1696,3	1083,1	4534,6	3887,9	19
225,5	98,4	16,6	929,4	1037,7	3741,1	2735,9	995,2	7452,0	4725,3	20
237,3	78,8	17,4	552,5	976,8	5049,4	3978,2	1054,5	9521,2	5393,1	21
38,0	118,0	10,9	59,0	490,4	1544,4	1223,7	320,6	2964,7	2330,0	22

TABL. 1 (78). DOCHODY BUDŻETÓW GMIN WEDŁUG RODZAJÓW W 2014 R. (cd.)

BUDGET REVENUE OF GMINAS BY TYPE IN 2014 (cont.)

Lp.	WYSZCZEGÓLNIENIE SPECIFICATION	Ogółem ^a <i>Grand total</i> ^a	W tym dochody własne						
			razem <i>total</i>	w tym				podatek od nierucho- mości <i>tax on real estate</i>	podatek rolny <i>agricultu- ral tax</i>
				udziały w podatkach stanowiących dochód budżetu państwa <i>share in income from taxes comprising state budget revenue</i>					
				razem <i>total</i>	w podatku dochodowym od <i>in income tax</i>				
					osób prawnych <i>corporate</i>	osób fizycznych <i>personal</i>			
w tys. zł									
	PODREGION SIERADZKI (cd.) SUBREGION (cont.) Powiat pajęczański Gminy miejsko-wiejskie: <i>Urban-rural gminas:</i>								
1	Działoszyn	39706,5	25248,7	8936,2	372,8	8563,4	9351,0	124,4	
2	Pajęczno	31467,0	16847,1	6939,4	161,3	6778,1	3778,7	524,8	
	Gminy wiejskie: <i>Rural gminas:</i>								
3	Kielczygłów	13574,0	3986,6	1522,0	7,3	1514,6	1029,9	71,7	
4	Nowa Brzeźnica	13255,1	4332,8	1511,7	6,5	1505,1	1042,6	357,8	
5	Rząśnia	44038,9	35600,4	2031,7	14,8	2016,9	19033,2	39,7	
6	Siemkowice	14129,7	3985,6	1432,8	6,7	1426,2	1076,2	145,4	
7	Strzelce Wielkie	12874,7	4204,9	1688,3	10,4	1677,9	623,7	397,5	
8	Sulmierzyce	23561,9	16591,8	2390,1	10,6	2379,5	10639,2	207,4	
	Powiat poddębicki Gminy miejsko-wiejskie: <i>Urban-rural gminas:</i>								
9	Poddębice	53855,7	19520,9	7520,5	162,0	7358,5	4672,5	976,1	
10	Uniejów	40186,8	15766,3	2515,0	78,0	2437,0	3287,0	549,7	
	Gminy wiejskie: <i>Rural gminas:</i>								
11	Dalików	14079,4	3917,4	1085,6	1,9	1083,7	834,4	357,5	
12	Pęczniew	11851,7	3882,3	966,0	14,4	951,5	1070,9	415,7	
13	Wartkowice	21206,2	8577,3	2052,1	10,1	2042,0	2575,3	609,2	
14	Zadzim	15647,8	6164,5	1438,9	16,5	1422,4	1958,3	737,8	
	Powiat sieradzki Gminy miejskie: <i>Urban gminas:</i>								
15	Sieradz	132025,2	83749,5	32311,6	1409,9	30901,7	22022,8	309,7	
	Gminy miejsko-wiejskie: <i>Urban-rural gminas:</i>								
16	Błaszki	42975,4	13893,0	4257,4	77,8	4179,6	3069,5	1993,3	
17	Warta	37468,0	10661,4	3674,8	14,5	3660,3	2072,2	1611,4	
18	Złoczew	31381,1	13961,6	2299,4	32,6	2266,8	2093,4	596,8	
	Gminy wiejskie: <i>Rural gminas:</i>								
19	Brąszewice	19063,1	7122,3	1174,6	5,8	1168,8	739,9	103,6	
20	Brzeźno	21151,9	6741,5	2171,2	32,5	2138,7	1137,2	513,3	
21	Burzenin	19552,4	6618,1	1924,9	2,6	1922,3	982,0	443,7	
22	Goszczanów	18235,7	5459,4	1119,1	4,8	1114,2	540,3	659,1	
23	Klonowa	10417,6	3030,7	643,5	1,2	642,3	1162,5	202,9	
24	Sieradz	30608,5	12293,4	4167,8	41,0	4126,8	3955,1	857,1	
25	Wróblew	19335,0	7454,5	1899,2	130,1	1769,0	1639,8	1038,4	

a Łącznie z dotacjami §§ 200, 620 nieuwzględnionymi w podziale według źródeł pochodzenia.
a Including §§ 200, 620 allocations not included in division by source.

Of which											No.
own revenue					dotacje celowe z budżetu państwa targeted grants from the state budget			subwencja ogólna z budżetu państwa general subvention from the state budget			
of which											
podatek od środków transpor- towych tax on means of transport	podatek od czynności cywilno- prawnych tax on civil law transac- tions	opłata skarbową stamp duty	dochody z majątku revenue from property	wpływy z usług revenue from services	razem total	w tym of which		razem total	w tym część oświatowa of which educational part		
						na zada- nia z za- kresu admini- stracji rządowej for go- vernment admini- stration tasks	na zadania własne for own tasks				
in thous. zł											
1405,7	239,7	35,6	775,5	521,1	4930,8	3605,3	1325,5	8752,4	8356,8	1	
357,5	215,6	306,2	1135,1	249,0	4536,1	3365,3	1170,8	9217,3	6478,1	2	
144,5	42,3	8,1	206,5	539,0	2454,2	1769,7	684,5	5421,9	3018,0	3	
58,8	61,0	17,3	61,5	430,5	2130,3	1408,8	721,5	6316,0	3518,7	4	
75,3	51,1	16,4	193,7	202,6	2085,0	1690,0	395,0	4408,3	3915,2	5	
95,2	38,6	10,2	231,3	401,1	2511,9	2020,9	491,0	7475,2	4205,3	6	
85,2	45,7	11,8	105,5	725,3	2186,2	1567,4	608,9	6262,7	3623,1	7	
100,6	86,3	20,6	382,1	459,0	1962,5	1418,4	532,3	3249,3	3249,3	8	
441,7	322,1	261,3	1519,5	452,2	8335,3	5632,2	2695,1	14197,1	8125,1	9	
233,4	147,3	24,0	759,4	291,3	4645,2	2812,2	1832,9	8058,4	5171,1	10	
33,4	90,2	13,9	36,0	410,0	3437,9	1814,5	1623,4	5878,4	3462,3	11	
36,2	67,0	13,6	177,1	173,0	2842,4	1763,0	1079,4	3932,1	2383,2	12	
82,7	77,5	18,3	335,0	1246,5	4165,0	3033,2	1122,0	6332,7	3901,1	13	
114,3	75,8	15,0	293,4	596,4	2969,3	2175,9	793,5	6401,7	3879,1	14	
990,9	1254,6	1083,2	8490,9	1445,2	14174,6	9960,1	4211,0	21538,0	21414,9	15	
483,4	155,9	42,4	429,5	681,5	7860,4	5794,5	2066,0	19558,9	11570,9	16	
297,2	186,2	34,9	197,4	205,9	6942,9	4846,3	2086,6	17626,6	9480,3	17	
194,7	140,5	16,9	414,8	131,2	6030,7	5204,8	807,4	10668,0	6827,6	18	
299,5	43,6	11,1	88,4	622,7	3668,0	3102,1	565,9	8176,2	5079,6	19	
156,9	106,1	21,7	82,4	166,6	4529,5	2465,2	2064,4	8847,2	5070,6	20	
134,0	92,4	16,4	142,3	1066,4	3401,6	2630,2	751,9	8164,3	4263,3	21	
82,3	53,7	18,4	101,6	713,7	2983,5	2465,9	517,6	9090,1	4725,0	22	
112,9	29,7	7,1	66,6	365,5	2735,2	1636,5	1098,8	4272,2	2465,3	23	
303,9	231,3	15,4	914,0	239,7	5408,0	4020,2	1387,8	11199,4	6949,5	24	
308,6	83,7	18,5	372,3	974,6	3844,7	2370,7	1462,2	7351,0	4531,2	25	

TABL. 1 (78). DOCHODY BUDŻETÓW GMIN WEDŁUG RODZAJÓW W 2014 R. (cd.)

BUDGET REVENUE OF GMINAS BY TYPE IN 2014 (cont.)

Lp.	WYSZCZEGÓLNIENIE SPECIFICATION	Ogółem ^a <i>Grand total</i> ^a	W tym dochody własne w tym						
			razem <i>total</i>	udziały w podatkach stanowiących dochód budżetu państwa <i>share in income from taxes comprising state budget revenue</i>				podatek od nierucho- mości <i>tax on real estate</i>	podatek rolny <i>agricultural tax</i>
				razem <i>total</i>	w podatku dochodowym od <i>in income tax</i>				
					osób prawnych <i>corporate</i>	osób fizycznych <i>personal</i>			
w tys. zł									
	PODREGION SIERADZKI (dok.) SUBREGION (cont.) Powiat wieluński Gminy miejsko-wiejskie: <i>Urban-rural gminas:</i>								
1	Wieluń	87816,2	53797,6	22279,1	1384,5	20894,6	15368,2	728,0	
	Gminy wiejskie: <i>Rural gminas:</i>								
2	Biała	16475,6	4632,4	1594,4	10,1	1584,3	702,7	763,2	
3	Czarnożyły	14766,3	4986,9	1539,5	44,4	1495,0	1419,8	539,3	
4	Konopnica	13491,8	4096,2	1153,5	0,7	1152,8	860,7	443,9	
5	Mokrsko	21383,2	6924,3	1629,1	9,1	1620,0	1428,9	630,6	
6	Osjaków	16929,2	5865,0	1782,8	2,2	1780,6	1221,6	162,3	
7	Ostrówek	15156,8	4589,0	1160,4	4,7	1155,7	1405,2	306,0	
8	Pątnów	20860,6	5701,7	1878,3	0,7	1877,7	694,6	642,0	
9	Skomlin	10537,0	2867,5	847,5	29,4	818,1	534,3	301,8	
10	Wierzchnas	18817,5	5887,4	2345,0	1,6	2343,4	1033,6	437,6	
	Powiat wieruszowski Gminy miejsko-wiejskie: <i>Urban-rural gminas:</i>								
11	Wieruszów	45507,1	26614,0	10188,4	797,8	9390,6	9213,0	149,7	
	Gminy wiejskie: <i>Rural gminas:</i>								
12	Bolesławiec	12238,4	4732,1	2415,7	9,0	2406,7	513,3	219,5	
13	Czastary	11304,7	3298,5	1183,5	6,1	1177,4	628,5	203,8	
14	Galewice	20492,3	7955,6	2308,1	10,6	2297,5	1441,1	86,4	
15	Lututów	14078,1	5046,5	1855,6	34,7	1820,9	1087,1	300,9	
16	Łubnice	14257,2	6402,5	1380,3	5,2	1375,1	579,2	562,4	
17	Sokolniki	15434,3	5578,9	1661,4	35,2	1626,2	1067,8	300,1	
	Powiat zduńskowski Gminy miejskie: <i>Urban gminas:</i>								
18	Zduńska Wola	109124,2	59926,4	26705,8	965,5	25740,2	17733,2	162,2	
	Gminy miejsko-wiejskie: <i>Urban-rural gminas:</i>								
19	Szadek	22289,3	7298,4	2623,1	16,5	2606,6	1692,6	1091,5	
	Gminy wiejskie: <i>Rural gminas:</i>								
20	Zapolice	15362,3	5459,7	2461,9	-0,3	2462,2	916,1	375,9	
21	Zduńska Wola	33912,6	16488,0	6519,1	757,2	5761,9	4938,0	604,4	

a Łącznie z dotacjami §§ 200, 620 nieuwzględnionymi w podziale według źródeł pochodzenia.

a Including §§ 200, 620 allocations not included in division by source.

Of which										No.
own revenue					dotacje celowe z budżetu państwa targeted grants from the state budget			subwencja ogólna z budżetu państwa general subvention from the state budget		
of which										
podatek od środków transporto- wych tax on means of transport	podatek od czynności cywilno- prawnych tax on civil law transac- tions	opłata skarbową stamp duty	dochody z majątku revenue from property	wpływy z usług revenue from services	razem total	w tym of which		razem total	w tym część oświatowa of which educational part	
						na zadania z zakresu administracji rządowej for go- vernment admini- stration tasks	na zadania własne for own tasks			
in thous. zł										
2521,4	1202,4	639,9	1066,2	81,3	13752,6	9439,1	4313,4	19338,4	18535,9	1
218,0	67,1	13,4	20,7	520,4	2885,2	2248,1	637,1	7994,3	4454,2	2
107,8	51,9	12,1	10,4	712,4	1939,7	1570,3	369,3	5818,0	3581,8	3
68,6	38,3	10,9	201,9	570,0	3670,6	2906,9	763,7	4945,0	3085,3	4
54,0	342,1	13,5	172,0	692,0	3568,2	3047,0	521,2	7897,5	4755,0	5
85,6	65,7	14,8	554,9	662,5	3037,6	2231,2	806,4	6573,3	4325,8	6
97,7	45,5	11,5	37,4	536,5	3255,1	2705,5	549,6	6412,3	3457,0	7
85,4	72,7	11,5	258,6	577,5	3405,1	2666,9	738,2	10287,3	5640,3	8
30,5	40,8	7,1	40,6	510,3	1825,5	1370,9	454,6	5115,1	2793,6	9
143,5	114,4	15,4	142,2	774,5	3167,9	2495,8	672,0	9665,2	5637,3	10
701,0	280,0	271,0	945,5	652,1	8056,9	4384,2	3672,7	9175,1	8928,8	11
136,4	39,4	8,5	145,1	703,8	1922,7	1516,5	388,3	5501,0	2923,8	12
115,4	75,2	11,6	87,7	482,2	1889,7	1424,8	464,9	5606,0	3031,7	13
170,2	92,9	15,1	234,2	1074,3	2794,8	2125,6	669,2	9289,4	5235,7	14
192,2	37,2	10,2	114,4	691,3	2481,8	1871,1	608,7	6390,4	3827,0	15
362,9	37,5	8,7	62,8	742,9	1865,5	1391,8	473,7	5757,4	3877,1	16
172,5	43,0	11,6	133,9	732,7	2254,8	1688,2	566,7	7311,7	4739,0	17
935,0	1041,8	516,4	1973,8	2329,8	15727,5	11360,0	4367,5	28025,5	23401,7	18
130,9	112,3	18,2	89,3	316,1	4362,8	3073,9	1285,9	8456,7	5410,8	19
105,4	103,1	14,2	85,3	169,2	3271,4	1764,9	1506,4	5820,0	3371,2	20
182,5	215,3	18,8	225,3	386,5	5083,4	3448,6	1634,8	11919,5	9015,9	21

TABL. 1 (78). DOCHODY BUDŻETÓW GMIN WEDŁUG RODZAJÓW W 2014 R. (cd.)

BUDGET REVENUE OF GMINAS BY TYPE IN 2014 (cont.)

Lp.	WYSZCZEGÓLNIENIE SPECIFICATION	Ogółem ^a Grand total ^a	W tym						
			dochody własne						
			razem total	w tym				podatek od nierucho- mości tax on real estate	podatek rolny agricultu- ral tax
				udziały w podatkach stanowiących dochód budżetu państwa share in income from taxes comprising state budget revenue					
				razem total	w podatku dochodowym od in income tax				
osób prawnych corporate	osób fizycznych personal								
w tys. zł									
	PODREGION SKIERNIEWICKI SUBREGION								
	Powiat kutnowski								
	Gminy miejskie: Urban gminas:								
1	Kutno	152919,7	102619,8	36943,0	3456,2	33486,8	33996,4	250,0	
	Gminy miejsko-wiejskie: Urban-rural gminas:								
2	Krośniewice	29330,6	13647,5	3161,3	94,6	3066,6	3397,5	1121,1	
3	Żychlin	33262,2	18232,0	7050,4	1102,0	5948,4	6923,5	789,8	
	Gminy wiejskie: Rural gminas:								
4	Bedlno	14260,8	5615,3	1848,1	10,1	1838,0	1055,1	984,6	
5	Dąbrowice	7387,7	2153,9	431,0	0,6	430,4	357,7	414,1	
6	Krzyżanów	15375,7	7472,3	1352,0	2,1	1349,9	1540,3	918,0	
7	Kutno	26985,0	12787,1	4637,1	7,4	4629,7	2663,1	1599,7	
8	Łanięta	7506,7	2394,8	581,4	9,2	572,2	482,4	588,1	
9	Nowe Ostrowy	13698,6	6671,3	1041,0	0,8	1040,2	1643,3	517,2	
10	Oporów	8044,9	3362,5	605,0	0,8	604,1	681,4	841,3	
11	Strzelce	11083,4	4423,5	1379,2	8,6	1370,6	1111,9	697,1	
	Powiat łęczycki								
	Gminy miejskie: Urban gminas:								
12	Łęczyca	46977,7	27527,7	10173,7	918,4	9255,3	6538,6	66,6	
	Gminy wiejskie: Rural gminas:								
13	Daszyna	19593,7	9717,8	979,6	3,6	976,0	599,1	899,0	
14	Góra Świętej Małgorzaty	11248,2	4194,6	943,9	2,5	941,4	841,0	891,4	
15	Grabów	17710,1	5837,1	1400,8	22,8	1378,0	1370,4	1568,6	
16	Łęczyca	24473,2	9782,0	2792,9	95,9	2697,0	2009,1	1215,2	
17	Piątek	18120,6	5605,9	1868,0	6,8	1861,3	1823,1	858,7	
18	Świnice Warckie	11609,9	3830,4	1102,5	8,4	1094,0	778,1	410,0	
19	Witonia	9954,0	3990,3	923,1	0,6	922,4	471,7	693,8	
	Powiat łowicki								
	Gminy miejskie: Urban gminas:								
20	Łowicz	87612,7	59296,2	24014,1	1447,2	22567,0	15388,3	82,1	

a Łącznie z dotacjami §§ 200, 620 nieuwzględnionymi w podziale według źródeł pochodzenia.
a Including §§ 200, 620 allocations not included in division by source.

Of which										No.
own revenue					dotacje celowe z budżetu państwa targeted grants from the state budget			subwencja ogólna z budżetu państwa general subvention from the state budget		
of which										
podatek od środków transpor- towych tax on means of transport	podatek od czynności cywilno- prawnych tax on civil law transac- tions	opłata skarbową stamp duty	dochody z majątku revenue from property	wpływy z usług revenue from services	razem total	w tym of which		razem total	w tym część oświatowa of which educational part	
						na zadania z zakresu administracji rządowej for government administration tasks	na zadania własne for own tasks			
in thous. zł										
1900,6	1618,1	571,4	9292,3	1706,5	17078,1	12170,5	4897,6	21194,8	19811,4	1
203,6	158,2	22,7	527,1	324,5	6630,5	3773,6	2839,5	8741,9	5888,5	2
225,6	221,4	30,0	43,1	585,6	7643,0	4452,3	3189,3	6614,7	5506,1	3
239,8	95,8	24,6	170,5	416,2	2802,0	2278,4	523,6	5489,5	3921,1	4
13,3	22,9	6,4	110,4	155,0	1680,9	1295,8	385,1	2452,7	1546,4	5
155,8	75,9	13,8	340,7	271,3	2074,1	1752,4	321,7	3274,7	2393,0	6
251,8	230,7	14,5	587,7	1012,3	5628,6	2920,1	2708,5	7994,8	5550,6	7
16,8	27,8	5,6	156,8	235,4	1930,0	1509,6	420,4	3085,1	1769,3	8
28,3	46,5	10,9	194,6	430,7	2600,5	1930,3	670,2	4222,7	2932,8	9
9,1	31,8	11,5	44,3	189,9	1583,0	1309,1	274,0	2883,7	1800,8	10
90,2	69,0	12,0	108,8	373,2	2279,8	1774,8	505,1	4094,0	2746,2	11
433,8	372,2	309,0	3269,4	2174,2	8839,0	4878,4	3960,6	7743,5	7247,8	12
39,8	42,6	9,7	4308,8	406,0	2417,0	1574,9	823,1	4518,3	2683,3	13
122,1	32,2	15,8	63,1	529,1	2300,7	1797,8	502,8	4648,2	2848,6	14
48,3	73,7	25,9	93,7	9,6	3996,7	3001,3	995,4	6856,5	4013,6	15
394,6	199,9	13,3	111,2	795,3	3724,9	2871,7	853,2	10887,6	7213,5	16
53,2	57,9	15,1	56,5	106,8	3327,1	2298,3	1028,7	7258,4	4573,6	17
27,8	37,4	14,0	140,8	422,3	2202,7	1750,8	451,9	5489,4	2769,1	18
29,2	33,0	11,2	326,8	500,3	2095,9	1409,9	686,1	3515,2	2038,9	19
1802,8	1118,8	443,2	6080,9	3343,4	10324,4	7106,0	3064,5	16678,4	16519,9	20

TABL. 1 (78). DOCHODY BUDŻETÓW GMIN WEDŁUG RODZAJÓW W 2014 R. (dok.)

BUDGET REVENUE OF GMINAS BY TYPE IN 2014 (cont.)

Lp.	WYSZCZEGÓLNIENIE SPECIFICATION	Ogółem ^a <i>Grand total</i> ^a	W tym						
			dochody własne						
			razem <i>total</i>	w tym				podatek od nierucho- mości <i>tax on real estate</i>	podatek rolny <i>agricultu- ral tax</i>
				udziały w podatkach stanowiących dochód budżetu państwa <i>share in income from taxes comprising state budget revenue</i>					
				razem <i>total</i>	w podatku dochodowym od <i>in income tax</i>				
					osób prawnych <i>corporate</i>	osób fizycznych <i>personal</i>			
w tys. zł									
	PODREGION SKIERNIEWICKI (dok.) SUBREGION (cont.) Powiat łowicki (dok.) (cont.) Gminy wiejskie: <i>Rural gminas:</i>								
1	Bielawy	16837,5	6064,2	1923,1	74,2	1848,9	764,3	1010,9	
2	Chąśno	9515,4	3271,1	862,7	4,8	857,9	321,8	502,3	
3	Domaniewice	13798,6	5427,2	1560,0	6,7	1553,3	1793,5	346,7	
4	Kiernožia	12686,5	6566,4	894,9	0,1	894,8	590,2	746,9	
5	Kocierzew Południowy	16023,7	2801,0	928,0	28,6	899,4	465,8	641,0	
6	Łowicz	22572,9	10610,6	3017,9	9,7	3008,2	2136,6	524,6	
7	Łyszkowice	17183,0	8605,4	3179,3	231,7	2947,6	3013,1	299,2	
8	Nieborów	25933,2	12465,4	4894,7	55,8	4838,8	3327,9	400,2	
9	Zduny	18412,5	8432,6	2014,7	27,3	1987,3	1221,4	945,5	
	Powiat rawski Gminy miejskie: <i>Urban gminas:</i>								
10	Rawa Mazowiecka	57381,6	36712,8	17762,5	680,8	17081,7	10740,3	50,6	
	Gminy miejsko-wiejskie: <i>Urban-rural gminas:</i>								
11	Biała Rawska	35136,7	14924,5	5275,8	143,6	5132,1	3737,6	1735,4	
	Gminy wiejskie: <i>Rural gminas:</i>								
12	Cielądz	12908,3	3694,0	1068,2	54,5	1013,7	877,3	270,6	
13	Rawa Mazowiecka	25484,1	12490,7	3735,3	376,5	3358,8	5108,2	390,9	
14	Regnów.....	6668,2	2196,8	535,0	8,5	526,5	911,3	333,6	
15	Sadkowice	16511,6	4910,9	1152,7	72,4	1080,3	1037,9	1234,4	
	Powiat skierniewicki Gminy wiejskie: <i>Rural gminas:</i>								
16	Bolimów	11853,9	5635,3	1870,2	9,2	1861,0	1428,9	382,1	
17	Głuchów	18235,8	5588,0	1910,2	0,3	1909,9	1734,9	681,5	
18	Godzianów	8682,0	2910,0	976,0	21,1	954,9	388,9	293,2	
19	Kowiesy	10511,4	3870,9	965,7	7,1	958,6	1156,8	572,2	
20	Lipce Reymontowskie	9854,4	3634,6	1305,7	9,7	1296,1	788,4	283,2	
21	Maków	17839,0	7951,6	3020,4	81,8	2938,7	2124,5	431,5	
22	Nowy Kawęczyn	10112,1	4346,1	1490,0	43,0	1447,0	1063,9	587,6	
23	Skierniewice	19427,6	10461,6	3734,5	138,6	3595,8	3367,8	694,6	
24	Słupia	7417,5	2486,8	899,7	3,5	896,2	313,5	319,1	

a Łącznie z dotacjami §§ 200, 620 nieuwzględnionymi w podziale według źródeł pochodzenia.

a Including §§ 200, 620 allocations not included in division by source.

Of which					dotacje celowe z budżetu państwa targeted grants from the state budget			subwencja ogólna z budżetu państwa general subvention from the state budget		No.
own revenue										
of which										
podatek od środków transpor- towych tax on means of transport	podatek od czynności cywilno- prawnych tax on civil law transac- tions	opłata skarbową stamp duty	dochody z majątku revenue from property	wpływy z usług revenue from services	razem total	w tym of which		razem total	w tym część oświatowa of which educational part	
						na zada- nia z za- kresu admini- stracji rządowej for go- vernment admini- stration tasks	na zadania własne for own tasks			
in thous. zł										
55,5	62,9	31,8	202,2	694,9	3230,9	2445,6	785,3	7384,7	4574,5	1
96,1	29,8	11,5	580,7	446,5	1445,6	1249,5	196,2	3686,1	2245,4	2
112,9	77,6	16,9	290,0	486,6	1904,3	1554,0	350,2	5498,6	3618,1	3
97,5	50,1	13,7	199,6	478,2	1670,4	1347,8	322,6	4411,3	2794,5	4
121,0	60,0	16,1	40,6	6,6	1886,4	1621,0	251,0	6189,9	3818,0	5
304,7	137,3	19,5	64,9	1133,7	2944,5	2604,0	340,6	8273,3	5132,2	6
105,9	88,4	20,4	355,4	621,0	2799,9	2264,2	535,6	5777,7	4055,9	7
279,6	149,4	34,7	442,0	834,2	2878,6	2173,6	705,0	10405,8	7097,0	8
137,3	65,7	20,7	134,2	775,9	2772,5	2122,1	650,3	6710,6	4078,2	9
808,7	547,6	348,2	1316,0	45,5	10560,1	4598,2	5961,9	9877,8	9877,8	10
687,2	160,0	60,8	1267,0	323,3	6536,5	4824,1	1712,4	13091,6	9109,3	11
37,4	44,1	17,8	452,0	434,3	2466,9	1920,5	546,0	6027,3	2909,0	12
201,3	169,0	21,0	203,4	45,7	4106,3	3185,4	920,8	7798,5	4946,7	13
99,2	20,0	6,8	61,1	7,7	1181,2	952,9	228,3	2812,4	1849,9	14
220,5	38,2	26,2	69,8	303,1	4014,8	2665,2	1349,7	7417,2	4492,7	15
102,9	62,4	11,9	295,6	451,8	1583,6	1205,1	373,8	4405,4	2946,5	16
148,6	40,3	15,4	244,7	137,3	3053,4	2505,3	548,1	8686,1	5127,0	17
30,2	26,3	6,9	228,8	271,1	1208,6	960,3	248,3	4447,7	2758,2	18
67,2	37,6	14,7	315,7	167,2	2134,3	1248,0	886,3	2890,4	1999,6	19
163,9	57,8	5,7	212,8	190,4	1479,5	1151,0	328,5	4560,8	2848,8	20
196,4	71,9	11,2	137,7	504,8	1932,3	1439,1	493,2	7475,3	4887,0	21
111,6	80,0	11,0	210,4	331,2	1525,5	1238,1	287,3	2913,2	2342,2	22
168,7	172,9	14,8	552,7	665,1	3287,0	2143,2	1143,8	4986,4	3482,0	23
182,6	16,4	6,6	139,3	173,0	1436,3	1142,2	294,1	3446,8	1948,6	24

TABL. 2 (79). WYDATKI BUDŻETÓW GMIN WEDŁUG RODZAJÓW W 2014 R.

BUDGET EXPENDITURE OF GMINAS BY TYPE IN 2014

WYSZCZEGÓLNIENIE SPECIFICATION	Ogółem Grand total	Wydatki bieżące Current expenditure						Wydatki majątkowe Property expenditure
		razem total	w tym of which			wydatki bieżące jednostek budżetowych current expenditure of budgetary units		
			dotacje grants	świadczenia na rzecz osób fizycznych benefits for natural persons	razem total	w tym of which		
						wynagro- dzenia wages and salaries	zakup materiałów i usług purchase of materials and services	
w tys. zł in thous. zł								
O G Ó Ł E M T O T A L	5404372,0	4432758,5	258929,7	700297,9	3360696,9	1751735,3	1005277,9	971613,6
PODREGION ŁÓDZKI SUBREGION								
Powiat brzeziński								
Gminy miejskie: Urban gminas:								
Brzeziny	37365,7	31284,2	1556,4	5342,0	23753,5	11485,4	8912,8	6081,5
Gminy wiejskie: Rural gminas:								
Brzeziny	16597,5	13834,9	143,2	2365,0	11260,8	4505,4	3631,5	2762,6
Dmosin	16582,4	13843,5	363,4	1890,2	11428,2	4943,1	3586,7	2738,9
Jeżów	14636,9	11808,9	261,8	1638,8	9756,0	4140,6	3091,3	2828,0
Rogów	13113,3	11436,6	1188,4	1755,2	8161,5	4078,7	2176,7	1676,7
Powiat łódzki wschodni								
Gminy miejsko-wiejskie: Urban-rural gminas:								
Koluszki	63737,1	51923,6	3077,6	6799,8	41162,1	21254,7	13793,6	11813,5
Rzgów	33705,1	28543,9	2575,5	3198,0	22031,5	10979,8	7836,1	5161,2
Tuszyn	38813,5	35214,1	1781,8	5652,4	27195,3	14464,7	8412,1	3599,4
Gminy wiejskie: Rural gminas:								
Andrespol	38737,0	28985,3	3253,3	4245,2	21273,2	11840,4	6074,4	9751,7
Brójce	17480,7	15622,4	745,0	1896,0	12857,1	6547,5	4304,8	1858,3
Nowosolna	19364,2	15806,8	1430,3	1781,6	12260,2	6456,5	4029,0	3557,4
Powiat pabianicki								
Gminy miejskie: Urban gminas:								
Konstantynów Łódzki	53940,4	42333,3	3095,9	5276,8	33010,2	15524,1	13434,6	11607,0
Pabianice	174645,4	167178,7	14346,5	20920,5	130842,7	59332,7	45958,7	7466,7
Gminy wiejskie: Rural gminas:								
Dłutów	14461,5	11276,3	91,0	1926,4	9079,0	4589,5	2500,0	3185,1
Dobroń	22183,7	20507,0	195,6	2422,9	17708,3	8159,0	5387,3	1676,8
Ksawerów	25355,3	22284,3	1546,8	2043,4	18420,0	9156,4	6608,8	3071,0
Lutomiersk	27974,5	22734,3	1217,9	2808,7	18487,8	7881,5	4636,4	5240,1
Pabianice	36232,8	24171,6	871,8	2440,4	20655,2	10248,4	5988,5	12061,1
Powiat zgierski								
Gminy miejskie: Urban gminas:								
Głowno	37606,7	33696,2	2322,6	5791,8	25266,3	13661,1	7059,0	3910,6
Ozorków	54244,1	50020,3	1551,0	7902,2	40146,3	21461,3	13001,5	4223,8
Zgierz	156742,5	143621,1	5619,5	20030,8	116018,3	52414,6	49641,0	13121,4

TABL. 2 (79). WYDATKI BUDŻETÓW GMIN WEDŁUG RODZAJÓW W 2014 R. (cd.)

BUDGET EXPENDITURE OF GMINAS BY TYPE IN 2014 (cont.)

WYSZCZEGÓLNIENIE SPECIFICATION	Ogółem Grand total	Wydatki bieżące Current expenditure						Wydatki majątkowe Property expenditure
		razem total	w tym of which			wydatki bieżące jednostek budżetowych current expenditure of budgetary units		
			dotacje grants	świadczenia na rzecz osób fizycznych benefits for natural persons	razem total	w tym of which		
						wynagro- dzenia wages and salaries	zakup materiałów i usług purchase of materials and services	
w tys. zł in thous. zł								
PODREGION ŁÓDZKI (dok.) SUBREGION (cont.) Powiat zgierski (dok.) (cont.) Gminy miejsko-wiejskie: Urban-rural gminas: Aleksandrów Łódzki . Stryków Gminy wiejskie: Rural gminas: Głowno Ozorków Parzęczew Zgierz PODREGION PIOTRKOWSKI SUBREGION Powiat bełchatowski Gminy miejskie: Urban gminas: Bełchatów Gminy miejsko-wiejskie: Urban-rural gminas: Zelów Gminy wiejskie: Rural gminas: Bełchatów Drużbice Kleszczów Kluki Rusiec Szczerców Powiat opoczyński Gminy miejsko-wiejskie: Urban-rural gminas: Drzewica Opoczno Gminy wiejskie: Rural gminas: Białaczów Mniszków Paradyż Poświętne Ślawno Żarnów	109121,6 58396,0 <							

TABL. 2 (79). WYDATKI BUDŻETÓW GMIN WEDŁUG RODZAJÓW W 2014 R. (cd.)

BUDGET EXPENDITURE OF GMINAS BY TYPE IN 2014 (cont.)

WYSZCZEGÓLNIENIE SPECIFICATION	Ogółem Grand total	Wydatki bieżące Current expenditure						Wydatki majątkowe Property expenditure
		razem total	w tym of which					
			dotacje grants	świadczenia na rzecz osób fizycznych benefits for natural persons	wydatki bieżące jednostek budżetowych current expenditure of budgetary units			
					razem total	w tym of which		
						wynagro- dzenia wages and salaries	zakup materiałów i usług purchase of materials and services	
w tys. zł in thous. zł								
PODREGION PIOTRKOWSKI (cd.) SUBREGION (cont.) Powiat piotrkowski								
Gminy miejsko-wiejskie: Urban-rural gminas:								
Sulejów	44095,2	36238,7	2441,3	6857,7	26448,1	14634,2	6769,4	7856,5
Wolbórz	24656,8	21052,4	1003,5	3933,5	15793,5	8907,9	3924,7	3604,5
Gminy wiejskie: Rural gminas:								
Aleksandrów	14918,2	12583,6	859,2	2586,4	9015,3	4867,7	2410,3	2334,5
Czarnocin	13338,7	10639,1	172,0	1625,7	8807,6	4935,9	2154,8	2699,5
Gorzkowice	26368,4	22567,2	556,0	3615,4	18386,7	11017,0	4083,9	3801,2
Grabica	18675,5	16669,1	766,9	2887,1	12999,1	5690,3	4828,9	2006,4
Łęki Szlacheckie	11394,5	9798,0	140,0	1973,7	7661,6	4375,5	1764,9	1596,5
Moszczenica	41349,2	32057,6	3346,4	5957,2	22150,4	12154,4	6135,3	9291,6
Ręczno	10905,8	9346,7	127,1	1729,4	7430,9	4379,9	1679,5	1559,1
Rozprza	39645,7	30388,7	860,7	4331,6	24616,8	14695,9	5422,1	9257,0
Wola Krzysztoporska	39345,8	31988,6	1430,5	6244,2	23958,2	12047,0	6686,5	7357,2
Powiat radomszczański								
Gminy miejskie: Urban gminas:								
Radomsko	149679,9	121456,1	7008,2	22000,0	91402,8	51221,2	22716,5	28223,8
Gminy miejsko-wiejskie: Urban-rural gminas:								
Kamieńsk	23744,4	19675,0	625,6	2572,8	16459,1	8628,6	4562,3	4069,4
Przedbórz	22833,9	21170,0	1082,5	5244,5	14518,2	8011,7	3769,8	1663,9
Gminy wiejskie: Rural gminas:								
Dobryszyce	12388,0	11292,7	200,8	1955,6	9048,2	5090,1	2422,8	1095,3
Gidle	19154,4	16310,8	526,6	3629,2	11974,5	7063,9	2790,2	2843,6
Gomunice	15737,3	14915,9	377,4	2253,6	12014,4	6450,2	3623,5	821,4
Kobiele Wielkie	12847,1	11500,2	548,8	2281,1	8591,2	4822,9	2160,4	1347,0
Kodrąb	13446,9	12307,2	159,2	2423,8	9611,5	5108,8	2777,0	1139,7
Lgota Wielka	16208,5	11931,7	245,6	2024,9	9514,6	5317,8	2473,3	4276,8
Ładzice	13806,5	12722,0	390,9	2479,9	9767,2	5388,9	2488,5	1084,5
Masłowie	13227,7	11100,6	392,2	2245,6	8448,4	4689,2	2031,1	2127,1
Radomsko	17374,6	14558,4	189,4	2923,8	11351,3	6726,5	2696,2	2816,2
Wielgomłynny	15123,7	13259,2	734,1	2731,4	9577,3	5307,4	2345,2	1864,6
Żytno	15113,0	13911,7	419,8	2729,3	10475,1	5758,3	2633,8	1201,4

TABL. 2 (79). WYDATKI BUDŻETÓW GMIN WEDŁUG RODZAJÓW W 2014 R. (cd.)

BUDGET EXPENDITURE OF GMINAS BY TYPE IN 2014 (cont.)

WYSZCZEGÓLNIENIE SPECIFICATION	Ogółem Grand total	Wydatki bieżące Current expenditure						Wydatki majątkowe Property expenditure
		razem total	w tym of which			wydatki bieżące jednostek budżetowych current expenditure of budgetary units		
			dotacje grants	świadczenia na rzecz osób fizycznych benefits for natural persons	razem total	w tym of which		
						wynagrodzenia wages and salaries	zakup materiałów i usług purchase of materials and services	
w tys. zł in thous. zł								
PODREGION PIOTRKOWSKI (dok.) SUBREGION (cont.)								
Powiat tomaszowski								
Gminy miejskie: Urban gminas:								
Tomaszów Mazowiecki	196545,3	161722,6	9460,4	34317,4	114991,6	63705,5	33904,5	34822,7
Gminy wiejskie: Rural gminas:								
Będków	12273,5	8737,0	115,0	1269,1	7165,6	3821,1	2084,6	3536,5
Budziszewice	7467,0	6430,2	44,1	1359,4	4997,7	2695,2	1289,1	1036,8
Czerniewice	19984,3	15411,9	363,5	3082,7	11878,3	6182,8	2538,9	4572,3
Inowódz	12833,1	11145,7	1131,4	1663,0	8112,4	3978,3	2848,7	1687,4
Lubochnia	25141,5	17993,4	969,7	3365,8	13616,7	8144,2	2982,4	7148,0
Rokiciny	19808,0	15687,0	672,3	2220,9	12570,8	6448,2	3596,0	4121,0
Rzeczyca	18102,6	14404,9	451,5	2700,8	11068,8	5933,3	2948,5	3697,7
Tomaszów Mazowiecki	29755,6	24689,0	1552,0	4915,7	17961,2	9261,7	5819,6	5066,6
Ujazd	34268,7	22285,8	1043,7	4197,9	16599,4	8855,3	5092,6	11982,9
Żelechlinek	11242,8	9075,1	235,5	1954,3	6750,2	3764,2	1617,4	2167,7
PODREGION SIERADZKI SUBREGION								
Powiat łaski								
Gminy miejsko-wiejskie: Urban-rural gminas:								
Łask	70975,3	60345,5	4809,6	9369,0	45459,9	25211,5	12966,3	10629,9
Gminy wiejskie: Rural gminas:								
Buczek	18237,2	12876,2	913,4	1737,5	10208,1	5002,6	3597,3	5361,0
Sędziejowice	18662,5	16747,9	766,3	2520,7	13326,9	7267,6	3762,9	1914,6
Widawa	22286,6	19659,4	672,7	3520,8	15171,9	8024,6	4099,8	2627,2
Wodzierady	10136,5	9172,2	354,3	1250,2	7530,3	3933,8	2086,8	964,3

TABL. 2 (79). WYDATKI BUDŻETÓW GMIN WEDŁUG RODZAJÓW W 2014 R. (cd.)

BUDGET EXPENDITURE OF GMINAS BY TYPE IN 2014 (cont.)

WYSZCZEGÓLNIENIE SPECIFICATION	Ogółem Grand total	Wydatki bieżące Current expenditure						Wydatki majątkowe Property expenditure
		razem total	w tym of which			wydatki bieżące jednostek budżetowych current expenditure of budgetary units		
			dotacje grants	świadczenia na rzecz osób fizycznych benefits for natural persons	razem total	w tym of which		
						wynagrodzenia wages and salaries	zakup materiałów i usług purchase of materials and services	
w tys. zł in thous. zł								
PODREGION SIERADZKI (cd.) SUBREGION (cont.)								
Powiat pajęczański								
Gminy miejsko-wiejskie: Urban-rural gminas:								
Działoszyn	38301,2	35327,3	898,1	3912,4	30020,3	15226,5	10428,6	2973,8
Pajęczno	30826,9	27102,0	976,4	3949,5	21639,0	13712,3	4269,9	3724,9
Gminy wiejskie: Rural gminas:								
Kielczygłów	13721,6	11725,4	330,6	2068,8	9084,2	5072,8	2414,8	1996,2
Nowa Brzeźnica	13196,8	12966,1	117,8	1841,6	10922,6	6225,4	3002,7	230,7
Rząśnia	44766,1	24454,6	2350,1	2434,6	15172,2	8720,6	3920,2	20311,5
Siemkowice	14483,3	12623,8	103,4	2419,2	10038,6	6217,8	1928,9	1859,5
Strzelce Wielkie	13433,2	11988,0	222,1	1939,8	9681,0	5632,8	2304,8	1445,2
Sulmierzyce	25723,0	16770,0	661,8	2057,0	13732,2	7730,6	3597,5	8953,0
Powiat poddębicki								
Gminy miejsko-wiejskie: Urban-rural gminas:								
Poddębice	55717,0	35176,8	1817,2	6479,1	25886,7	13318,8	7823,4	20540,1
Uniejów	35055,8	20915,1	676,4	3823,6	16075,8	7195,2	5534,8	14140,7
Gminy wiejskie: Rural gminas:								
Dalików	13620,3	10588,6	459,4	1766,9	8321,3	4683,7	1807,3	3031,8
Pęczniew	11896,4	10214,4	489,4	1840,2	7711,7	4101,7	2160,3	1682,0
Wartkowice	19398,7	15509,3	211,8	3328,0	11732,5	5850,6	3274,1	3889,3
Zadzim	14991,4	14738,7	122,7	2018,7	12044,4	5664,2	3546,4	252,7
Powiat sieradzki								
Gminy miejskie: Urban gminas:								
Sieradz	125937,5	99695,1	5303,5	13087,0	79494,4	37247,4	30722,5	26242,4
Gminy miejsko-wiejskie: Urban-rural gminas:								
Błaszki	41904,7	39064,7	1430,2	7674,6	29393,4	16954,2	7210,5	2840,0
Warta	38571,8	32422,4	2460,5	5817,4	23886,9	11996,9	7809,5	6149,4
Złoczew	32876,4	20898,0	1513,4	3954,7	14998,5	8907,1	3250,9	11978,4

TABL. 2 (79). WYDATKI BUDŻETÓW GMIN WEDŁUG RODZAJÓW W 2014 R. (cd.)
BUDGET EXPENDITURE OF GMINAS BY TYPE IN 2014 (cont.)

WYSZCZEGÓLNIENIE SPECIFICATION	Ogółem Grand total	Wydatki bieżące Current expenditure						Wydatki majątkowe Property expenditure
		razem total	w tym of which					
			dotacje grants	świadczenia na rzecz osób fizycznych benefits for natural persons	wydatki bieżące jednostek budżetowych current expenditure of budgetary units			
					razem total	w tym of which		
						wynagro- dzenia wages and salaries	zakup materiałów i usług purchase of materials and services	
w tys. zł in thous. zł								
PODREGION SIERADZKI (cd.) SUBREGION (cont.) Powiat sieradzki (dok.) (cont.) Gminy wiejskie: Rural gminas:								
Brąszewice	18549,3	14444,0	1531,7	3275,6	9478,8	5554,7	2173,4	4105,3
Brzeźnio	24537,7	16430,2	1086,1	2786,5	12417,9	6782,9	3375,2	8107,5
Burzenin	19107,1	16272,4	597,5	3031,9	12482,7	6732,4	3499,0	2834,8
Goszczanów	16340,9	14974,9	550,2	2442,3	11867,5	6380,7	2927,4	1366,0
Klonowa	10661,4	8321,9	329,6	1578,2	6375,2	3441,5	1681,6	2339,6
Sieradz	31267,5	26683,9	1139,8	4643,7	20657,2	10092,3	7260,4	4583,6
Wróblew	19005,3	15061,2	496,2	2283,5	12096,0	6815,6	2931,8	3944,2
Powiat wieluński Gminy miejsko-wiejskie: Urban-rural gminas:								
Wieluń	91297,4	72067,4	7118,7	12330,4	51909,3	27366,8	16409,5	19230,1
Gminy wiejskie: Rural gminas:								
Biała	15332,4	14061,5	638,9	2501,6	10715,7	6118,6	2662,0	1270,9
Czarnożyły	13948,3	11791,0	522,6	1748,3	9389,9	5151,8	2642,6	2157,3
Konopnica	15690,4	11972,6	1087,4	1867,4	8856,5	4703,5	2578,4	3717,7
Mokrsko	18679,1	15667,1	563,8	2670,4	11925,1	6813,5	2770,2	3012,0
Osjaków	18038,6	14580,9	1601,5	2883,1	9906,1	5327,7	2852,2	3457,7
Ostrówek	14748,7	13183,9	322,2	2628,4	10065,4	6170,5	1872,7	1564,8
Pątnów	19565,1	16628,0	552,3	3066,6	12523,2	7512,7	2220,4	2937,0
Skomlin	11721,6	9710,4	328,7	1628,3	7535,0	4303,0	1734,4	2011,2
Wierzchlas	20342,5	17694,5	1253,0	2804,6	13585,5	7294,4	3661,6	2648,0
Powiat wierszowski Gminy miejsko-wiejskie: Urban-rural gminas:								
Wierszów	48179,5	37901,9	2187,6	5636,0	29633,9	16484,4	8588,0	10277,6
Gminy wiejskie: Rural gminas:								
Bolesławiec	11427,8	10282,6	2087,9	1555,6	6476,2	3134,4	2180,0	1145,2
Czastary	12684,0	9788,5	481,8	1599,1	7654,7	4405,6	1756,4	2895,5
Galewice	20346,9	15679,9	558,8	2628,5	12223,6	7343,3	2550,2	4667,1
Lututów	14153,6	13609,7	806,7	2308,9	10204,7	5733,6	2393,4	543,9
Łubnice	15376,9	11492,8	533,9	1571,6	9117,7	5056,8	2340,5	3884,1
Sokolniki	14637,1	12143,1	230,4	1826,4	9985,5	5699,5	2441,0	2493,9

TABL. 2 (79). **WYDATKI BUDŻETÓW GMIN WEDŁUG RODZAJÓW W 2014 R. (cd.)**
BUDGET EXPENDITURE OF GMINAS BY TYPE IN 2014 (cont.)

WYSZCZEGÓLNIENIE SPECIFICATION	Ogółem Grand total	Wydatki bieżące Current expenditure						Wydatki majątkowe Property expenditure
		razem total	w tym of which			wydatki bieżące jednostek budżetowych current expenditure of budgetary units		
			dotacje grants	świadczenia na rzecz osób fizycznych benefits for natural persons	razem total	w tym of which		
						wynagro- dzenia wages and salaries	zakup materiałów i usług purchase of materials and services	
w tys. zł in thous. zł								
PODREGION SIERADZKI (dok.) SUBREGION (cont.)								
Powiat zduńskowski								
Gminy miejskie: Urban gminas:								
Zduńska Wola	120421,3	94696,8	4272,7	16081,1	73343,0	40772,0	20826,4	25724,5
Gminy miejsko-wiejskie: Urban-rural gminas:								
Szadek	22592,9	19377,2	1456,0	3813,7	13911,5	7106,1	3878,3	3215,8
Gminy wiejskie: Rural gminas:								
Zapolice	15819,9	12490,5	1002,6	2253,0	9163,4	4876,7	2659,6	3329,4
Zduńska Wola	30762,2	28199,3	884,8	4778,0	22224,8	12239,2	5857,8	2562,9
PODREGION SKIERNIEWICKI SUBREGION								
Powiat kutnowski								
Gminy miejskie: Urban gminas:								
Kutno	156752,7	125028,5	11670,8	18318,2	93102,8	45478,9	35552,1	31724,2
Gminy miejsko-wiejskie: Urban-rural gminas:								
Krośniewice	29839,2	24259,4	1715,9	6450,2	15836,1	8359,4	4566,9	5579,9
Żychlin	35948,8	31001,2	2690,8	7597,6	20412,7	10832,1	5295,9	4947,6
Gminy wiejskie: Rural gminas:								
Bedlno	14355,0	13184,3	708,6	2132,4	10305,7	5538,9	2543,2	1170,7
Dąbrowice	7236,1	5935,7	99,0	1360,8	4423,8	2277,9	1155,5	1300,4
Krzyżanów	14811,1	9877,5	861,1	1695,2	7277,3	3571,1	2254,7	4933,7
Kutno	26243,0	21437,7	3449,6	3349,7	14489,2	7020,2	4403,4	4805,2
Łanięta	7784,2	7044,5	320,9	1592,5	5059,3	2665,0	1328,0	739,7
Nowe Ostrowy	15897,1	12762,0	160,5	2499,5	9951,1	5370,3	2714,1	3135,1
Oporów	8281,9	6916,2	174,6	1236,5	5428,1	2895,4	1306,9	1365,7
Strzelce	12083,9	9979,9	358,1	1835,9	7696,8	3756,7	2391,9	2103,9
Powiat łączycycki								
Gminy miejskie: Urban gminas:								
Łęczycza	43992,0	39306,2	2392,9	8567,9	27878,4	15004,7	8758,9	4685,8
Gminy wiejskie: Rural gminas:								
Daszyna	20455,0	11903,7	110,9	2309,0	9001,1	4271,2	3016,5	8551,3
Góra Świętej Małgorzaty	12805,9	10433,6	52,9	1647,4	8628,3	4273,1	2594,5	2372,3
Grabów	18420,7	15460,5	551,7	3119,8	11685,5	6192,5	2924,1	2960,1
Łęczycza	24010,7	20914,5	298,1	3434,7	16967,0	8730,5	4923,7	3096,2
Piątek	18683,8	16375,0	184,2	2356,4	13668,7	6612,8	4151,9	2308,9
Świnice Warckie	11170,4	9864,5	458,2	1883,5	7376,9	4025,3	1612,0	1305,9
Witonia	10584,9	8545,9	274,3	1649,3	6509,2	3401,5	1765,1	2039,1

TABL. 2 (79). WYDATKI BUDŻETÓW GMIN WEDŁUG RODZAJÓW W 2014 R. (dok.)

BUDGET EXPENDITURE OF GMINAS BY TYPE IN 2014 (cont.)

WYSZCZEGÓLNIENIE SPECIFICATION	Ogółem Grand total	Wydatki bieżące Current expenditure						Wydatki majątkowe Property expenditure
		razem total	w tym of which					
			dotacje grants	świadczenia na rzecz osób fizycznych benefits for natural persons	wydatki bieżące jednostek budżetowych current expenditure of budgetary units			
					razem total	w tym of which		
						wynagro- dzenia wages and salaries	zakup materiałów i usług purchase of materials and services	
w tys. zł in thous. zł								
PODREGION SKIERNIEWICKI (dok.) SUBREGION (cont.)								
Powiat łowicki								
Gminy miejskie:								
Urban gminas:								
Łowicz	82539,5	74668,4	7146,3	9602,7	57229,6	30600,3	18019,1	7871,1
Gminy wiejskie:								
Rural gminas:								
Bielawy	16613,1	15422,4	1606,3	2360,8	11341,8	6168,5	2584,9	1190,7
Chąszno	8734,3	7589,0	260,0	1057,6	6231,3	2915,2	2023,2	1145,3
Domaniewice	12690,9	10869,4	701,5	1504,5	8606,2	4286,8	2388,1	1821,5
Kiernozia	10765,3	8487,4	329,7	1205,6	6881,0	3781,2	1662,0	2277,9
Kocierzew								
Południowy	15574,7	10788,3	1905,6	1411,1	7378,3	3665,1	2234,7	4786,4
Łowicz	21759,7	18013,8	3012,1	2382,8	12533,4	5439,9	4744,7	3746,0
Łyszkowice	16678,4	15566,0	646,8	2533,3	12266,9	6198,2	3183,8	1112,4
Nieborów	25379,1	21839,4	1259,2	2529,8	17878,0	9814,1	4289,4	3539,7
Zduny	17261,7	15351,5	622,4	1834,5	12770,3	5943,2	3865,5	1910,2
Powiat rawski								
Gminy miejskie:								
Urban gminas:								
Rawa Mazowiecka ...	63462,2	49586,0	4632,0	6420,4	37493,6	22087,4	9439,8	13876,2
Gminy miejsko-wiejskie:								
Urban-rural gminas:								
Biała Rawska	36001,3	30238,3	1337,3	5549,1	22878,5	12165,8	6672,1	5763,0
Gminy wiejskie:								
Rural gminas:								
Cielądz	13782,8	11112,1	291,6	2102,2	8579,7	4413,6	2392,4	2670,7
Rawa Mazowiecka ...	23488,8	20737,1	1248,8	3580,8	15766,8	7892,6	4388,8	2751,6
Regnów	6334,6	5476,3	198,6	965,5	4248,1	2409,3	956,1	858,3
Sadkowice	18499,3	14665,0	164,6	2592,5	11593,7	6468,6	2728,5	3834,3
Powiat skierniewicki								
Gminy wiejskie:								
Rural gminas:								
Bolimów	11141,6	10067,9	1685,1	1159,4	7155,8	3573,7	2360,6	1073,7
Gluchów	19253,1	16385,0	849,6	2331,1	13118,4	6384,4	3423,5	2868,1
Godzianów	8761,7	7646,5	65,7	989,8	6514,0	3620,0	1709,5	1115,2
Kowiesy	10167,2	7525,6	577,0	1159,0	5711,3	2831,8	1702,6	2641,7
Lipce Reymontowskie	9563,1	8462,0	1142,0	1279,5	5954,3	3238,5	1655,5	1101,1
Maków	16621,1	15487,8	293,2	1831,8	13214,0	7022,1	3038,9	1133,3
Nowy Kawęczyn	11162,1	8360,6	115,0	1250,0	6930,7	3625,1	1949,1	2801,5
Skierniewice	20180,2	17637,8	1020,0	2988,4	13285,5	6332,3	4612,1	2542,4
Stupia	7551,0	6846,4	259,3	1200,6	5312,2	2881,5	1481,5	704,7

TABL. 3 (80). WYDATKI BUDŻETÓW GMIN WEDŁUG DZIAŁÓW W 2014 R.

BUDGET EXPENDITURE OF GMINAS BY DIVISION IN 2014

WYSZCZEGÓLNIENIE SPECIFICATION	Ogółem Total	W tym Of which									
		rolnic- two i łowiec- two agricul- ture and hunting	tran- sport i łącz- ność tran- sport and commu- nication	gospo- darka miesz- kaniowa dwelling econo- my	admini- stracja pub- liczna public admini- stration	oświata i wycho- wanie educa- tion	ochro- na zdro- wia health care	pomoc społecz- na i po- zostałe zadania w zakre- sie poli- tyki spo- łecznej social assista- nce and other tasks in sphere of social policy	gospo- darka komu- nalna i ochro- na śro- dowiska munici- pal eco- nomy and environ- mental protec- tion	kultura i ochro- na dzie- dztwa narodow- ego culture and pro- tection of nation- al he- ritage	kultura fizyczna physical educa- tion
		w tys. zł in thous. zł									
O G Ó Ł E M	5404372,0	136192,6	520817,1	143366,5	571344,7	1907780,2	45860,3	860258,6	507847,3	221784,0	111557,0
TOTAL											
PODREGION ŁÓDZKI											
SUBREGION											
Powiat brzeziński											
Gminy miejskie: Urban gminas:											
Brzeziny	37365,7	30,6	3744,5	1583,9	3472,5	10927,7	218,5	8741,1	2433,3	1401,2	2727,8
Gminy wiejskie: Rural gminas:											
Brzeziny	16597,5	616,2	1196,8	1788,5	1798,2	5744,2	48,4	2643,1	897,9	1021,7	38,3
Dmosin	16582,4	384,1	2152,0	644,2	1662,7	5652,0	38,6	2092,5	2035,9	387,7	588,1
Jeżów	14636,9	281,9	1776,0	46,6	1674,8	4029,3	83,9	1766,9	902,2	1145,6	1259,9
Rogów	13113,3	352,1	1688,1	34,8	1581,4	5498,7	44,4	2008,1	814,1	204,2	87,8
Powiat łódzki											
wschodni											
Gminy miejsko-wiejskie: Urban-rural gminas:											
Koluszki	63737,1	619,0	11229,4	901,0	6632,3	23424,8	333,4	8276,2	5666,9	1800,1	970,4
Rzgów	33705,1	691,3	5877,5	414,7	5595,1	9715,4	284,8	3458,9	2989,0	1047,6	1529,0
Tuszyn	38813,5	430,7	3079,6	474,6	5108,6	12276,3	144,7	7151,3	3152,0	1301,7	2772,7
Gminy wiejskie: Rural gminas:											
Andrespol	38737,0	576,6	4247,1	821,1	3355,4	14827,6	201,3	5079,3	4330,4	702,5	1202,1
Brójce	17480,7	199,1	1495,1	114,7	2729,7	7853,8	32,6	2031,9	901,1	1174,8	36,0
Nowosolna	19364,2	2672,6	1881,1	117,2	2925,8	6710,0	42,1	1749,1	1605,2	692,8	114,0
Powiat pabianicki											
Gminy miejskie: Urban gminas:											
Konstantynów Łódzki	53940,4	40,0	11639,3	3184,9	4466,5	14963,4	351,3	7946,3	5143,3	1200,0	2614,5
Pabianice	174645,4	21,0	19111,8	4819,1	13496,9	58947,5	9425,4	34570,3	12039,4	3143,3	4590,2
Gminy wiejskie: Rural gminas:											
Dłutów	14461,5	221,5	1872,7	723,8	1517,8	4484,8	40,9	2828,3	549,1	941,2	121,3
Dobroń	22183,7	1293,7	3244,0	213,8	2655,7	8418,9	105,5	2800,2	1495,2	655,1	210,8
Ksawerów	25355,3	1869,4	2132,1	263,8	3891,9	9505,0	95,2	2966,3	2495,9	577,0	163,8
Lutomiersk	27974,5	315,5	4024,9	242,0	7424,2	8771,1	61,0	2925,8	1042,9	743,1	810,8
Pabianice	36232,8	3669,1	6918,5	565,5	2940,5	9920,6	1772,8	2487,8	3523,6	983,1	1149,0

TABL. 3 (80). WYDATKI BUDŻETÓW GMIN WEDŁUG DZIAŁÓW W 2014 R. (cd.)

BUDGET EXPENDITURE OF GMINAS BY DIVISION IN 2014 (cont.)

WYSZCZEGÓLNIENIE SPECIFICATION	Ogółem Total	W tym Of which									
		rolnic- two i łowiec- two agricul- ture and hunting	tran- sport i łącz- ność trans- port and commu- nication	gospo- darka miesz- kaniowa dwelling econo- my	admini- stracja pub- liczna public admini- stration	oświata i wycho- wanie educa- tion	ochro- na zdro- wia health care	pomoc społecz- na i po- zostałe zadania w zakre- sie poli- tyki spoj- tecznej social assista- nce and other tasks in sphere of social policy	gospo- darka komu- nalna i ochro- na śro- dowiska municipi- pal econo- my and environ- mental protec- tion	kultura i ochro- na dzie- dztwa narodow- ego culture and protec- tion of nation- al he- ritage	kultura fizyczna physical educa- tion
		w tys. zł in thous. zł									
PODREGION ŁÓDZKI (dok.) SUBREGION (cont.)											
Powiat zgierski											
Gminy miejskie: Urban gminas:											
Głowno	37606,7	42,5	1549,3	977,8	4925,4	13980,8	746,4	7493,6	4116,9	540,0	1205,9
Ozorków	54244,1	11,6	3858,5	2766,1	5570,7	21763,4	468,1	10144,0	3640,9	750,8	2714,0
Zgierz	156742,5	56,6	22865,8	9672,6	12945,4	50969,8	1137,5	28497,6	9740,9	2946,8	3809,6
Gminy miejsko-wiejskie: Urban-rural gminas:											
Aleksandrów Łódzki	109121,6	292,3	4004,3	1424,1	9651,2	28509,9	537,5	13545,4	41493,6	903,5	4237,8
Stryków	58396,0	960,3	7914,4	971,1	5493,6	18778,6	344,0	6196,2	8655,6	2972,1	1288,4
Gminy wiejskie: Rural gminas:											
Głowno	12088,6	456,1	320,4	4,8	1651,1	5202,3	20,0	2112,5	722,8	227,2	329,4
Ozorków	21897,9	596,6	1638,4	955,9	4491,1	7109,7	82,5	2790,7	2415,3	694,0	146,2
Parzęczew	16156,0	360,7	960,1	170,5	2990,7	6311,4	97,7	2295,1	1044,0	950,6	137,7
Zgierz	38182,3	1803,4	918,3	223,1	5750,5	15581,2	121,8	6057,8	4572,5	628,0	1224,5
PODREGION PIOTRKOWSKI											
SUBREGION											
Powiat bełchatowski											
Gminy miejskie: Urban gminas:											
Bełchatów	165621,7	7,6	13141,8	3111,2	16709,3	65213,2	1452,5	31580,6	14996,6	9565,5	1756,1
Gminy miejsko-wiejskie: Urban-rural gminas:											
Zelów	43107,1	1564,8	1365,8	202,1	4843,6	15277,1	381,7	11258,2	4583,1	993,3	296,6
Gminy wiejskie: Rural gminas:											
Bełchatów	43055,0	2792,3	4320,9	458,0	4463,7	15834,9	110,7	5040,1	3482,3	2095,1	782,6
Drużbice	16023,8	879,1	702,2	214,6	1983,7	5563,9	57,6	2391,9	1133,3	2024,3	155,1
Kleszczów	193863,2	106,1	19585,4	3908,1	8763,9	24511,8	5476,7	3289,1	48771,4	9227,0	3058,5
Kluki	11127,2	122,8	1145,9	50,1	1455,1	4915,6	51,9	1617,1	849,8	312,9	53,9
Rusiec	17910,7	309,0	2159,7	463,6	2376,7	6885,9	87,8	2789,8	1059,1	542,0	132,5
Szczerców	42777,4	1001,1	822,5	236,3	3360,0	21884,6	212,3	4615,1	3881,4	983,8	1470,6

TABL. 3 (80). WYDATKI BUDŻETÓW GMIN WEDŁUG DZIAŁÓW W 2014 R. (cd.)

BUDGET EXPENDITURE OF GMINAS BY DIVISION IN 2014 (cont.)

WYSZCZEGÓLNIENIE SPECIFICATION	Ogółem Total	W tym Of which									
		rolnic- two i łowiec- two agricul- ture and hunting	tran- sport i łącz- ność trans- port and commu- nication	gospo- darka miesz- kaniowa dwelling econo- my	admini- stracja pub- liczna public admini- stration	oświata i wycho- wanie educa- tion	ochro- na zdro- wia health care	pomoc społecz- na i po- zostałe zadania w zakre- sie poli- tyki spo- łecznej social assista- nce and other tasks in sphere of social policy	gospo- darka komu- nalna i ochro- na śro- dowiska municipal econo- my and environ- mental protec- tion	kultura i ochro- na dzie- dzictwa narodow- ego culture and pro- tection of nation- al he- ritage	kultura fizyczna physical educa- tion
		w tys. zł									
PODREGION PIOTRKOWSKI (cd.) SUBREGION (cont.)											
Powiat opoczyński											
Gminy miejsko-wiejskie: Urban-rural gminas:											
Drzewica	37838,2	266,3	1670,7	216,4	2940,9	12522,7	147,2	5304,9	2649,4	9446,4	1274,2
Opoczno	97737,7	367,6	8044,0	2417,8	7609,1	41393,2	570,8	16335,3	10436,2	4243,8	1130,1
Gminy wiejskie: Rural gminas:											
Białaczów	19838,4	930,8	1343,4	0,5	2988,4	6487,7	55,6	3795,1	927,6	2620,8	64,7
Mniszków	14975,3	756,1	159,5	0,0	2117,1	5399,2	23,2	2358,1	1108,5	2050,1	48,4
Paradyż	19045,1	403,4	801,5	6,7	2268,4	6812,4	19,0	2607,3	5471,0	100,6	45,7
Poświętne	9939,4	452,2	1857,9	62,5	1838,6	3355,1	32,9	1455,1	375,6	200,7	61,0
Stawno	26164,4	865,0	2388,1	435,7	3929,5	10812,2	50,7	4708,5	886,0	1031,3	401,7
Żarnów	19904,2	389,7	2737,2	45,5	2634,9	6424,9	75,6	4206,2	743,4	878,3	188,8
Powiat piotrkowski											
Gminy miejsko-wiejskie: Urban-rural gminas:											
Sulejów	44095,2	592,7	6857,8	1043,3	4326,9	17084,0	241,8	7763,1	3254,4	904,6	243,8
Wolbórz	24656,8	740,5	2148,6	170,3	3264,0	8959,6	166,9	4216,3	1407,0	882,6	1636,1
Gminy wiejskie: Rural gminas:											
Aleksandrów	14918,2	340,6	1361,4	33,3	1968,8	5216,8	59,6	3586,8	659,0	933,1	78,6
Czarnocin	13338,7	299,6	1420,1	223,6	1714,2	4748,1	44,6	1922,9	1666,5	708,5	50,8
Gorzkowice	26368,4	291,7	1645,6	351,5	3130,4	10072,5	76,7	3668,6	3502,5	433,1	205,8
Grabica	18675,5	587,8	3156,0	23,4	2199,6	7002,9	63,3	2899,2	1664,4	273,7	411,1
Łęki Szlacheckie	11394,5	258,7	1127,3	41,6	1603,8	4703,7	46,7	2025,9	457,8	233,0	8,5
Moszczenica	41349,2	896,3	8375,8	269,9	3299,8	15477,4	244,8	6699,0	2194,9	1541,3	335,4
Ręczno	10905,8	204,1	1190,8	318,5	1782,6	4067,4	40,4	1830,1	542,7	279,9	50,3
Rozprza	39645,7	759,5	4195,4	435,0	4256,4	17137,7	142,5	5259,4	3948,6	1545,9	403,8
Wola Krzysztoporska	39345,8	660,2	2829,2	1731,2	3183,2	15684,8	132,6	6556,4	6270,8	939,4	225,2

TABL. 3 (80). WYDATKI BUDŻETÓW GMIN WEDŁUG DZIAŁÓW W 2014 R. (cd.)

BUDGET EXPENDITURE OF GMINAS BY DIVISION IN 2014 (cont.)

WYSZCZEGÓLNIENIE SPECIFICATION	Ogółem Total	W tym Of which									
		rolnic- two i łowiec- two agricul- ture and hunting	tran- sport i łącz- ność trans- port and commu- nication	gospo- darka miesz- kaniowa dwelling econo- my	admini- stracja pub- liczna public admini- stration	oświata i wycho- wanie educa- tion	ochro- na zdro- wia health care	pomoc społecz- na i po- zostałe zadania w zakre- sie poli- tyki spo- łecznej social assista- nce and other tasks in sphere of social policy	gospo- darka komu- nalna i ochro- na śro- dowiska municipi- pal econo- my and environ- mental protec- tion	kultura i ochro- na dzie- dztwa narodow- ego culture and protec- tion of nation- al heri- tage	kultura fizyczna physical educa- tion
		w tys. zł in thous. zł									
PODREGION PIOTRKOWSKI (cd.) SUBREGION (cont.)											
Powiat radomszczański											
Gminy miejskie: Urban gminas:											
Radomsko	149679,9	225,8	25488,2	3656,0	11805,1	50943,3	886,7	32038,6	7664,1	5542,5	3773,2
Gminy miejsko-wiejskie: Urban-rural gminas:											
Kamieńsk	23744,4	597,5	1774,3	239,3	2171,9	10133,4	144,3	2532,6	4238,9	813,3	429,2
Przedbórz	22833,9	213,6	703,9	44,0	2850,5	7802,8	135,4	5801,3	2062,3	757,6	343,0
Gminy wiejskie: Rural gminas:											
Dobryszyc	12388,0	148,0	414,8	17,3	1852,6	5487,3	102,2	2158,7	775,0	401,2	494,4
Gidle	19154,4	2274,2	442,4	89,5	2124,0	7301,4	70,6	3822,2	1047,8	557,4	375,5
Gomunice	15737,3	187,3	1134,8	43,4	1960,7	7353,2	99,1	2483,6	1011,9	279,0	422,7
Kobiele Wielkie	12847,1	481,9	1065,3	5,6	1746,0	5333,9	117,9	2341,8	789,9	418,1	13,5
Kodrąb	13446,9	945,5	727,2	6,1	1731,2	5741,3	121,8	2525,2	865,5	165,6	55,2
Lgota Wielka	16208,5	1064,0	838,1	1356,0	2110,8	4860,8	42,2	2912,3	843,6	772,2	135,9
Ładzice	13806,5	158,6	1301,8	206,0	1864,5	5704,0	89,1	2572,2	932,9	302,8	12,3
Masłowice	13227,7	511,7	1509,8	85,5	1744,3	4183,6	149,6	2752,6	455,5	517,8	761,7
Radomsko	17374,6	110,7	351,7	5,5	1972,9	7724,5	55,0	2854,7	2057,9	136,4	1236,0
Wielgomłyny	15123,7	718,4	1509,0	45,5	2086,5	5703,6	74,3	2812,8	535,7	622,2	60,6
Żytno	15113,0	545,4	388,6	21,2	1654,6	6442,9	37,5	3098,1	1872,9	315,8	50,7
Powiat tomaszowski											
Gminy miejskie: Urban gminas:											
Tomaszów Mazowiecki	196545,3	6,5	32120,6	4204,4	14319,8	70066,9	2742,5	43011,6	9990,7	4688,7	6561,1
Gminy wiejskie: Rural gminas:											
Będków	12273,5	1810,7	326,2	0,0	1245,0	4020,7	24,2	1203,2	1120,7	1809,5	30,4
Budziszewice	7467,0	173,7	224,1	43,9	1272,5	2822,4	27,3	1348,4	430,7	138,6	609,1
Czerniewice	19984,3	2287,9	1046,8	1235,2	2453,8	5584,8	45,1	3050,0	1521,2	1808,2	73,9
Inowódz	12833,1	45,9	789,3	5,9	2128,8	4470,6	120,8	1938,9	1443,8	663,3	336,3
Lubochnia	25141,5	2935,9	4369,8	920,5	2878,4	8035,0	71,1	3518,9	1301,8	363,4	235,6
Rokiciny	19808,0	321,8	2868,1	114,3	2274,4	6723,2	76,8	3193,7	1044,3	1462,9	283,9
Rzeczyca	18102,6	450,4	1811,8	123,1	2478,2	6097,9	55,6	2903,6	2438,0	615,3	248,8
Tomaszów Mazowiecki	29755,6	117,0	2637,0	334,7	3391,8	11421,9	165,4	4861,5	3846,6	2074,4	230,5

TABL. 3 (80). WYDATKI BUDŻETÓW GMIN WEDŁUG DZIAŁÓW W 2014 R. (cd.)

BUDGET EXPENDITURE OF GMINAS BY DIVISION IN 2014 (cont.)

WYSZCZEGÓLNIENIE SPECIFICATION	Ogółem Total	W tym Of which									
		rolnictwo i łowiectwo agriculture and hunting	transport i łączność transport and communication	gospodarka mieszkaniowa dwelling economy	administracja publiczna public administration	oświata i wychowanie education	ochrona zdrowia health care	pomoc społeczna i pozostałe zadania w zakresie polityki społecznej social assistance and other tasks in sphere of social policy	gospodarka komunalna i ochrona środowiska municipal economy and environmental protection	kultura i ochrona dziedzictwa narodowego culture and protection of national heritage	kultura fizyczna physical education
		w tys. zł					in thous. zł				
PODREGION PIOTRKOWSKI (dok.) SUBREGION (cont.)											
Powiat tomaszowski (dok.) (cont.)											
Gminy wiejskie (dok.): Rural gminas (cont.):											
Ujazd	34268,7	8235,0	961,4	1999,5	3365,1	8767,7	74,3	4489,5	872,8	2652,4	601,2
Żelechlinek	11242,8	339,1	891,7	73,5	1463,7	3975,3	37,7	2078,9	462,9	900,3	51,8
PODREGION SIERADZKI SUBREGION											
Powiat łaski											
Gminy miejsko-wiejskie: Urban-rural gminas:											
Łask	70975,3	391,2	8516,8	674,0	7806,7	29554,0	395,5	11687,3	6015,8	1805,0	1636,0
Gminy wiejskie: Rural gminas:											
Buczek	18237,2	1270,1	2178,9	178,9	2456,9	5288,8	48,1	2228,9	2270,3	346,0	588,3
Sędziejowice	18662,5	260,7	2467,5	197,2	2038,9	7015,7	58,4	3272,8	1175,4	677,8	66,7
Widawa	22286,6	684,1	2462,9	246,6	2391,6	7677,7	116,2	4634,4	1308,1	627,7	104,6
Wodzierady	10136,5	329,5	671,8	241,7	1733,6	3992,0	36,0	1404,3	483,4	300,6	40,0
Powiat pajęczański											
Gminy miejsko-wiejskie: Urban-rural gminas:											
Działoszyn	38301,2	166,7	2729,9	1039,3	4125,8	17374,5	193,6	5122,7	3713,4	766,1	1263,1
Pajęczno	30826,9	189,2	1482,7	226,6	3823,0	14239,3	208,0	4642,7	2578,5	1714,9	156,4
Gminy wiejskie: Rural gminas:											
Kielczygłów	13721,6	301,2	280,2	26,6	1921,6	5377,5	37,3	2077,1	689,1	325,7	54,9
Nowa Brzeźnica	13196,8	186,1	461,7	21,3	2343,2	6318,1	69,0	1867,5	840,7	167,7	77,8
Rząśnia	44766,1	8510,5	10071,6	454,3	3713,7	9465,0	142,5	2434,4	2882,6	1234,4	822,5
Siemkowice	14483,3	400,3	1271,2	139,2	1735,4	6672,9	39,8	2294,7	584,1	114,3	58,3
Strzelce Wielkie	13433,2	231,6	918,8	25,2	1769,6	5697,4	70,5	1980,2	1068,5	491,2	111,2
Sulmierzyce	25723,0	2002,7	4067,5	151,5	3186,6	7699,2	253,9	2231,5	1668,9	2396,9	251,8

TABL. 3 (80). WYDATKI BUDŻETÓW GMIN WEDŁUG DZIAŁÓW W 2014 R. (cd.)

BUDGET EXPENDITURE OF GMINAS BY DIVISION IN 2014 (cont.)

WYSZCZEGÓLNIENIE SPECIFICATION	Ogółem Total	W tym Of which									
		rolnictwo i łowiectwo agriculture and hunting	transport i łączność transport and communication	gospodarka mieszkaniowa dwelling economy	administracja publiczna public administration	oświata i wychowanie education	ochrona zdrowia health care	pomoc społeczna i pozostałe zadania w zakresie polityki społecznej social assistance and other tasks in sphere of social policy	gospodarka komunalna i ochrona środowiska municipal economy and environmental protection	kultura i ochrona dziedzictwa narodowego culture and protection of national heritage	kultura fizyczna physical education
		w tys. zł		in thous. zł							
PODREGION SIERADZKI (cd.) SUBREGION (cont.)											
Powiat poddębicki											
Gminy miejsko-wiejskie:											
<i>Urban-rural gminas:</i>											
Poddębice	55717,0	2627,1	3169,9	929,7	4764,3	14914,3	204,2	19880,0	5082,3	858,0	1075,1
Uniejów	35055,8	4335,5	1992,3	305,0	6473,7	6948,3	270,9	3837,1	1593,8	6409,8	72,8
Gminy wiejskie:											
<i>Rural gminas:</i>											
Dalików	13620,3	480,0	2927,8	64,9	1635,4	4957,3	51,9	1849,3	530,2	400,1	236,4
Pęczniew	11896,4	443,7	1339,1	39,5	1483,3	4561,1	67,0	2181,5	793,9	218,0	363,9
Wartkowice	19398,7	1926,0	2367,6	286,7	2606,6	6333,8	50,9	3557,3	929,1	364,4	46,0
Zadzim	14991,4	708,1	710,9	61,3	2564,0	6313,9	53,0	2101,3	968,8	124,6	18,0
Powiat sieradzki											
Gminy miejskie:											
<i>Urban gminas:</i>											
Sieradz	125937,5	66,2	10721,2	8235,3	10052,4	40642,2	837,4	17591,2	11982,5	18019,7	3729,7
Gminy miejsko-wiejskie:											
<i>Urban-rural gminas:</i>											
Błaszki	41904,7	1630,1	1801,7	48,2	4308,0	20161,0	298,9	8039,3	2473,6	722,6	283,4
Warta	38571,8	929,3	2688,2	308,1	3926,7	13509,2	135,6	6000,1	4015,8	979,8	1092,7
Złoczew	32876,4	419,6	831,4	59,1	2626,8	10018,9	125,5	5857,0	10558,5	1048,1	128,7
Gminy wiejskie:											
<i>Rural gminas:</i>											
Brąszewice	18549,3	351,9	1241,6	120,0	1878,5	9790,7	50,9	3143,2	476,4	290,0	107,2
Brzeźnio	24537,7	491,0	3020,2	122,6	2985,6	7315,8	89,4	2928,6	5822,0	851,0	60,1
Burzenin	19107,1	423,0	551,9	717,1	2023,9	6826,1	732,9	3052,4	956,8	1608,5	105,8
Goszczanów	16340,9	682,6	960,9	42,5	1970,4	6985,9	47,7	2499,8	996,6	620,9	90,3
Klonowa	10661,4	327,0	1672,5	135,1	1644,8	3329,5	22,9	1674,9	449,7	645,6	29,3
Sieradz	31267,5	798,6	3490,5	69,1	3276,8	12877,6	93,7	4865,4	1991,3	498,8	303,0
Wróblew	19005,3	572,8	2767,6	481,3	2434,9	6995,7	74,7	2444,6	1376,3	393,0	231,7
Powiat wieluński											
Gminy miejsko-wiejskie:											
<i>Urban-rural gminas:</i>											
Wieluń	91297,4	657,6	9573,2	4121,4	6406,7	30564,8	719,4	15400,8	7026,6	10175,6	2401,6

TABL. 3 (80). WYDATKI BUDŻETÓW GMIN WEDŁUG DZIAŁÓW W 2014 R. (cd.)

BUDGET EXPENDITURE OF GMINAS BY DIVISION IN 2014 (cont.)

WYSZCZEGÓLNIENIE SPECIFICATION	Ogółem Total	W tym Of which									
		rolnictwo i łowiectwo agriculture and hunting	transport i łączność transport and communication	gospodarka mieszkaniowa dwelling economy	administracja publiczna public administration	oświata i wycho- wanie education	ochrona zdro- wia health care	pomoc społeczna i pozostałe zadania w zakresie polityki społecznej social assistance and other tasks in sphere of social policy	gospodarka komunalna i ochrona środowiska municipal economy and environmental protection	kultura i ochrona dziedzictwa narodowego culture and protection of national heritage	kultura fizyczna physical education
		w tys. zł				in thous. zł					
PODREGION SIERADZKI (dok.) SUBREGION (cont.)											
Powiat wieluński (dok.) (cont.)											
Gminy wiejskie: Rural gminas:											
Biała	15332,4	530,8	546,4	25,9	2121,4	6629,4	74,0	2669,4	811,3	499,0	565,5
Czarnożyły	13948,3	254,0	1398,4	8,8	1868,3	6537,0	37,6	1796,3	891,4	413,5	58,0
Konopnica	15690,4	268,2	1480,3	122,1	1638,5	5360,5	57,5	3103,2	2555,5	236,9	108,4
Mokrsko	18679,1	280,7	820,7	165,6	1939,9	6666,4	53,1	3332,2	3363,3	438,0	90,0
Osjaków	18038,6	2023,7	1225,9	216,3	3332,8	5744,3	90,0	2457,0	1385,0	718,5	101,9
Ostrówek	14748,7	302,7	742,7	273,7	1701,7	5882,7	44,2	3143,0	617,7	251,0	125,2
Pątnów	19565,1	2792,2	229,9	313,6	2349,6	8897,7	19,0	3077,1	392,3	160,0	43,9
Skomlin	11721,6	232,1	660,3	384,7	1721,3	4017,8	37,9	1706,4	618,7	762,6	71,0
Wierzchnas	20342,5	324,2	631,2	280,5	2642,9	8817,2	75,4	2858,3	3441,7	297,0	83,2
Powiat wierszowski											
Gminy miejsko-wiejskie: Urban-rural gminas:											
Wieruszów	48179,5	283,6	4980,0	3290,1	4754,3	18415,6	285,2	6758,9	4803,1	1735,7	1145,2
Gminy wiejskie: Rural gminas:											
Bolesławiec	11427,8	461,4	330,7	682,5	1628,6	3995,3	70,9	1868,9	1225,8	317,3	120,0
Czastary	12684,0	224,6	66,4	285,0	1635,2	4873,2	44,6	1770,2	2979,6	230,5	125,2
Galewice	20346,9	292,8	1935,6	304,0	2767,4	8088,3	52,2	2421,7	1385,3	544,3	333,2
Lututów	14153,6	358,7	338,8	1,6	1594,6	6927,2	85,3	2060,0	1305,1	473,5	85,5
Łubnice	15376,9	2739,0	388,7	40,3	1583,8	5347,2	82,9	1757,6	1022,7	442,6	1058,5
Sokolniki	14637,1	198,4	972,7	147,9	1594,3	6085,0	73,2	1988,5	944,4	564,0	634,3
Powiat zduńskowski											
Gminy miejskie: Urban gminas:											
Zduńska Wola	120421,3	5,8	6408,8	15066,6	9473,3	51441,4	777,7	20361,5	9923,4	3297,0	1350,4
Gminy miejsko-wiejskie: Urban-rural gminas:											
Szadek	22592,9	586,2	1211,0	2419,8	2550,7	8347,0	100,1	4184,7	1493,2	628,5	155,5
Gminy wiejskie: Rural gminas:											
Zapolice	15819,9	518,7	2646,4	65,4	2150,3	4955,9	56,0	2648,1	978,4	893,6	295,8
Zduńska Wola	30762,2	210,6	2691,6	260,0	4406,7	14389,2	88,8	4877,7	1790,1	298,7	123,2

TABL. 3 (80). WYDATKI BUDŻETÓW GMIN WEDŁUG DZIAŁÓW W 2014 R. (cd.)

BUDGET EXPENDITURE OF GMINAS BY DIVISION IN 2014 (cont.)

WYSZCZEGÓLNIENIE SPECIFICATION	Ogółem Total	W tym Of which									
		rolnictwo i łowiectwo agriculture and hunting	transport i łączność transport and communication	gospodarka mieszkaniowa dwelling economy	administracja publiczna public administration	oświata i wychowanie education	ochrona zdrowia health care	pomoc społeczna i pozostałe zadania w zakresie polityki społecznej social assistance and other tasks in sphere of social policy	gospodarka komunalna i ochrona środowiska municipal economy and environmental protection	kultura i ochrona dziedzictwa narodowego culture and protection of national heritage	kultura fizyczna physical education
		w tys. zł		in thous. zł							
PODREGION SKIERNIEWICKI SUBREGION											
Powiat kutnowski											
Gminy miejskie: Urban gminas:											
Kutno	156752,7	39,3	22895,5	4004,7	13402,9	42651,4	1483,4	24382,2	17818,5	12029,2	4216,4
Gminy miejsko-wiejskie: Urban-rural gminas:											
Krośniewice	29839,2	555,0	3074,8	452,1	2897,1	9865,3	122,5	7194,0	3450,0	860,0	581,8
Żychlin	35948,8	381,6	1971,9	729,0	3561,7	13371,5	207,0	9128,5	1764,3	1375,8	2531,6
Gminy wiejskie: Rural gminas:											
Bedno	14355,0	731,3	1048,5	15,3	1996,4	6807,2	11,4	1953,1	492,8	651,4	87,1
Dąbrowice	7236,1	277,2	161,0	46,2	933,4	1992,1	22,7	1548,0	263,0	46,8	38,0
Krzyżanów	14811,1	574,6	4461,8	91,8	2003,8	3703,6	45,8	1666,0	624,1	334,4	44,6
Kutno	26243,0	2989,4	1896,3	680,5	2927,3	8847,0	79,6	3638,1	1950,3	1490,9	85,0
Łanięta	7784,2	327,9	183,0	99,2	1335,5	2404,8	32,6	1707,7	408,5	299,0	0,0
Nowe Ostrowy	15897,1	319,6	166,1	280,7	3991,8	4917,7	34,8	2807,5	1441,7	633,0	103,3
Oporów	8281,9	397,0	930,0	18,7	1270,2	3543,0	19,8	1262,5	215,1	140,2	9,3
Strzelce	12083,9	763,7	1044,8	403,2	1691,6	3578,3	34,8	1816,4	1397,6	272,1	45,0
Powiat łęczycki											
Gminy miejskie: Urban gminas:											
Łęczyca	43992,0	7,7	1821,1	4861,4	4444,9	13845,3	308,5	10073,9	4921,2	1681,6	334,6
Gminy wiejskie: Rural gminas:											
Daszyna	20455,0	509,2	150,2	1512,4	2137,6	3816,6	35,9	2362,9	1760,6	595,8	41,6
Góra Świętej											
Małgorzaty	12805,9	2047,3	1120,6	82,7	1658,0	4473,6	43,6	1725,8	821,3	149,1	27,1
Grabów	18420,7	1726,7	1738,0	160,3	2191,0	7185,8	89,3	3225,8	919,7	419,6	89,2
Łęczyca	24010,7	723,0	3575,6	205,7	2630,0	10025,3	70,2	3272,7	1290,1	148,1	765,4
Piątek	18683,8	819,5	1350,0	478,4	2463,9	6826,3	86,8	2569,8	1253,0	415,7	68,4
Świnice Warckie	11170,4	488,5	826,2	138,1	1375,0	4107,7	51,9	1888,8	552,4	387,5	657,0
Witonia	10584,9	356,0	606,4	94,2	1549,0	4544,4	40,0	1788,4	485,3	154,0	26,0
Powiat łowicki											
Gminy miejskie: Urban gminas:											
Łowicz	82539,5	15,3	5770,1	6768,4	7706,9	32446,0	750,0	12839,3	7621,2	2226,8	3528,1
Gminy wiejskie: Rural gminas:											
Bielawy	16613,1	839,6	450,8	168,6	2255,1	7610,9	66,1	2396,1	1108,8	158,9	92,1
Chąsno	8734,3	411,1	1124,8	48,6	1378,3	3105,4	28,6	1036,4	509,1	319,9	72,4
Domaniewice	12690,9	745,0	701,8	109,5	1411,8	4997,7	54,1	1542,4	746,2	1385,1	213,4

TABL. 3 (80). WYDATKI BUDŻETÓW GMIN WEDŁUG DZIAŁÓW W 2014 R. (dok.)

BUDGET EXPENDITURE OF GMINAS BY DIVISION IN 2014 (cont.)

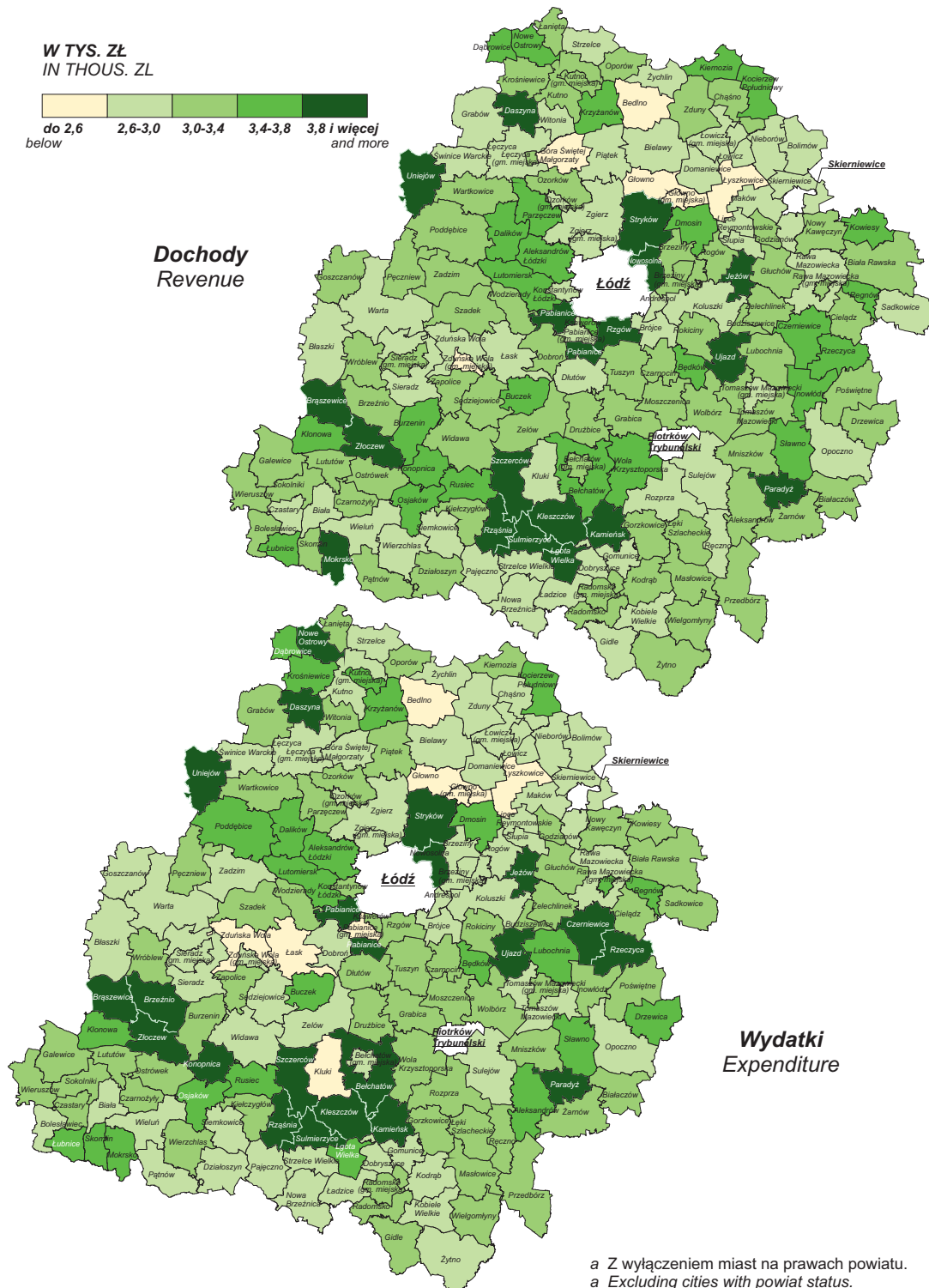
WYSZCZEGÓLNIENIE SPECIFICATION	Ogółem Total	W tym Of which									
		rolnictwo i łowiectwo agriculture and hunting	transport i łączność transport and communication	gospodarka mieszkaniowa dwelling economy	administracja publiczna public administration	oświata i wychowanie education	ochrona zdrowia health care	pomoc społeczna i pozostałe zadania w zakresie polityki społecznej social assistance and other tasks in sphere of social policy	gospodarka komunalna i ochrona środowiska municipal economy and environmental protection	kultura i ochrona dziedzictwa narodowego culture and protection of national heritage	kultura fizyczna physical education
		w tys. zł		in thous. zł							
PODREGION SKIERNIEWICKI (dok.)											
SUBREGION (cont.)											
Powiat łowicki (dok.) (cont.)											
Gminy wiejskie (dok.): Rural gminas (cont.):											
Kiernozia	10765,3	1545,4	886,2	146,7	1283,3	3702,0	22,9	1238,6	514,8	293,4	365,1
Kocierzew											
Południowy	15574,7	654,2	396,9	4684,2	1748,9	5326,7	43,0	1387,5	453,0	396,9	159,9
Łowicz	21759,7	685,5	1332,7	82,5	2382,9	8564,1	47,4	2365,1	2010,9	2167,8	187,1
Łyszkowice	16678,4	394,0	1399,6	196,3	1908,7	7036,3	55,1	2476,6	1538,0	660,2	102,2
Nieborów	25379,1	341,9	1374,4	269,0	2768,6	13494,0	114,4	2320,8	1213,6	1074,0	1217,5
Zduny	17261,7	822,0	1320,9	169,0	2262,3	7438,0	65,9	1822,6	1740,2	520,2	194,5
Powiat rawski											
Gminy miejskie: Urban gminas:											
Rawa Mazowiecka ...	63462,2	13,9	6708,1	807,0	6033,9	23093,4	454,6	13286,5	6102,8	2544,6	1797,4
Gminy miejsko-wiejskie: Urban-rural gminas:											
Biała Rawska	36001,3	788,8	4369,0	512,2	3917,5	13246,4	288,3	6633,6	2871,2	1076,6	506,5
Gminy wiejskie: Rural gminas:											
Cielądz	13782,8	757,6	980,7	10,4	1604,3	5106,3	51,0	2242,5	1030,7	822,6	95,1
Rawa Mazowiecka ...	23488,8	670,9	1632,0	2459,7	2526,1	9261,2	131,9	4584,9	944,1	379,6	135,7
Regnów	6334,6	248,3	137,0	311,4	1135,3	2364,6	27,9	1165,3	186,0	535,8	30,0
Sadkowice	18499,3	1404,7	2103,5	127,8	2210,9	7040,3	61,8	2816,1	836,6	187,3	830,2
Powiat skierniewicki											
Gminy wiejskie: Rural gminas:											
Bolimów	11141,6	312,9	776,3	56,3	1533,9	4551,8	82,7	1411,5	1115,0	312,3	108,6
Głuchów	19253,1	1960,9	1463,7	150,7	2925,9	7943,8	80,8	2887,9	641,9	308,5	103,6
Godzianów	8761,7	219,1	165,6	144,8	1166,8	4010,8	15,0	1074,3	413,5	79,2	854,7
Kowiesy	10167,2	246,5	1891,8	789,8	1835,1	3138,0	49,8	1276,6	344,6	174,0	20,0
Lipce Reymontowskie	9563,1	194,2	285,0	182,9	1679,2	3814,0	85,8	1445,2	471,6	320,5	233,3
Maków	16621,1	266,4	1647,1	512,5	2189,6	7773,8	52,0	1865,2	988,2	364,6	89,6
Nowy Kawęczyn	11162,1	1199,4	877,0	104,8	1271,2	5179,8	15,9	1085,2	595,0	85,7	335,1
Skierniewice	20180,2	851,5	852,6	464,3	2712,9	6918,1	56,0	3430,0	1476,5	1247,1	131,6
Stupia	7551,0	269,8	440,1	144,7	1109,9	3243,5	24,5	1252,5	343,4	153,6	43,8

DOCHODY I WYDATKI BUDŻETÓW GMIN^a NA 1 MIESZKAŃCA W 2014 R.
REVENUE AND EXPENDITURE OF BUDGET OF GMINAS^a PER CAPITA IN 2014

W TYS. ZŁ
IN THOUS. ZŁ

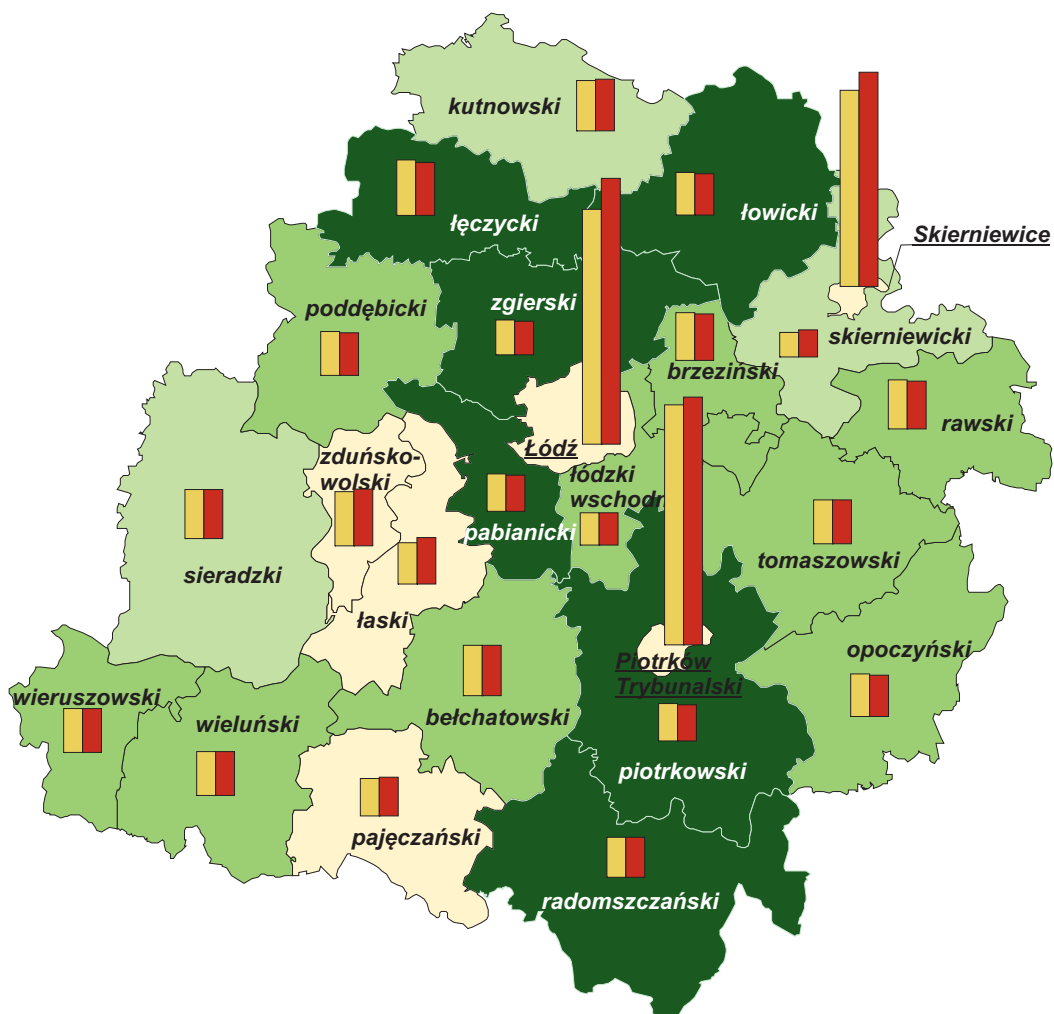


Dochody
Revenue

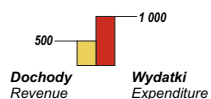


Wydatki
Expenditure

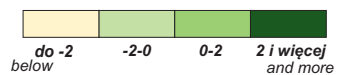
^a Z wyłączeniem miast na prawach powiatu.
^a Excluding cities with powiat status.

REVENUE, EXPENDITURE AND FINANCIAL RESULT OF BUDGET OF POWIATS
AND CITIES WITH POWIAT STATUS IN 2014

**DOCHODY I WYDATKI
NA 1 MIESZKAŃCA W ZŁ**
REVENUE AND EXPENDITURE
PER CAPITA IN ZŁ



WYNIK FINANSOWY W MLN ZŁ
FINANCIAL RESULT IN MLN ZŁ



TABL. 4 (81). DOCHODY I WYDATKI BUDŻETÓW GMIN NA 1 MIESZKAŃCA W 2014 R.

BUDGET REVENUE AND EXPENDITURE OF GMINAS PER CAPITA IN 2014

WYSZCZEGÓLNIENIE SPECIFICATION	Dochody Revenue		Wydatki Expenditure		
	ogółem total	w tym własne of which own revenue	ogółem total	w tym of which	
				bieżące current expenditure	inwestycyjne ^a investment expenditure ^a
w zł in zł					
OGÓŁEM TOTAL	3275,20	1742,33	3225,56	2645,66	576,22
PODREGION ŁÓDZKI SUBREGION					
Powiat brzeziński					
Gminy miejskie: Urban gminas:					
Brzeziny	3082,53	1416,96	2970,48	2487,02	459,61
Gminy wiejskie: Rural gminas:					
Brzeziny	3064,86	1513,91	2988,39	2490,98	497,42
Dmosin	3485,29	1746,58	3657,35	3053,26	604,09
Jeżów	4211,35	2352,80	4207,20	3394,33	812,88
Rogów	3000,83	1163,72	2753,16	2401,13	352,03
Powiat łódzki wschodni					
Gminy miejsko-wiejskie: Urban-rural gminas:					
Koluszki	2924,63	1821,57	2695,47	2195,87	499,60
Rzgów	3808,40	2851,63	3384,04	2865,85	508,15
Tuszyn	3284,46	2071,19	3172,59	2878,38	289,71
Gminy wiejskie: Rural gminas:					
Andrespol	2848,32	1444,97	2915,41	2181,47	733,93
Brójce	2854,01	1571,06	2787,55	2491,22	296,33
Nowosolna	4384,28	2985,50	4216,03	3441,49	774,54
Powiat pabianicki					
Gminy miejskie: Urban gminas:					
Konstantynów Łódzki	2652,39	1881,67	3025,09	2374,14	648,14
Pabianice	2675,94	1781,57	2588,80	2478,12	104,75
Gminy wiejskie: Rural gminas:					
Dłutów	2890,65	1170,19	3257,82	2540,29	717,53
Dobroń	3160,97	1933,56	2966,53	2742,31	224,23
Ksawerów	3630,23	2503,63	3327,91	2924,84	403,07
Lutomiersk	3495,33	2137,53	3510,41	2852,84	657,57
Pabianice	4394,87	2963,37	5329,92	3555,70	1774,22

^a Łącznie z dotacjami na finansowanie zadań inwestycyjnych samorządowych zakładów budżetowych.^a Including grants for financing investment tasks of local government budgetary establishments.

TABL. 4 (81). DOCHODY I WYDATKI BUDŻETÓW GMIN NA 1 MIESZKAŃCA W 2014 R. (cd.)
 BUDGET REVENUE AND EXPENDITURE OF GMINAS PER CAPITA IN 2014 (cont.)

WYSZCZEGÓLNIENIE SPECIFICATION	Dochody Revenue		Wydatki Expenditure		
	ogółem total	w tym własne of which own revenue	ogółem total	w tym of which	
				bieżące current expenditure	inwestycyjne ^a investment expenditure ^a
			w zł in zł		
PODREGION ŁÓDZKI (dok.) SUBREGION (cont.)					
Powiat zgierski					
Gminy miejskie: <i>Urban gminas:</i>					
Głowno	2410,03	1385,03	2549,44	2284,33	254,26
Ozorków	2859,09	1631,00	2693,88	2484,12	209,76
Zgierz	2797,04	1771,31	2727,95	2499,58	228,36
Gminy miejsko-wiejskie: <i>Urban-rural gminas:</i>					
Aleksandrów Łódzki	3708,28	2687,88	3623,26	2320,84	1302,42
Stryków	4865,51	3173,71	4712,39	3593,67	1118,73
Gminy wiejskie: <i>Rural gminas:</i>					
Głowno	2544,52	848,01	2485,31	2253,89	231,42
Ozorków	3163,44	1845,98	3168,10	2753,64	414,46
Parzęczew	3327,91	1814,44	3233,15	2898,02	335,12
Zgierz	2990,04	1657,58	2873,23	2469,56	403,67
PODREGION PIOTRKOWSKI SUBREGION					
Powiat bełchatowski					
Gminy miejskie: <i>Urban gminas:</i>					
Bełchatów	3017,25	2031,85	2785,01	2496,49	275,07
Gminy miejsko-wiejskie: <i>Urban-rural gminas:</i>					
Zelów	3057,94	1190,05	2849,49	2570,68	278,81
Gminy wiejskie: <i>Rural gminas:</i>					
Bełchatów	3679,82	2196,53	4049,19	3154,66	876,05
Drużbice	3220,23	1144,81	3142,53	2524,89	617,64
Kleszczów	48679,62	47173,41	36905,24	24555,40	12349,85
Kluki	2884,38	1427,49	2590,73	2123,88	466,85
Rusiec	3408,86	1713,04	3449,00	2907,09	541,91
Szczerców	5506,83	3778,02	5289,65	4320,09	969,56
Powiat opoczyński					
Gminy miejsko-wiejskie: <i>Urban-rural gminas:</i>					
Drzewica	3188,82	698,34	3512,32	2337,04	1175,28
Opoczno	2878,23	1395,05	2782,17	2447,44	309,00
Gminy wiejskie: <i>Rural gminas:</i>					
Białaczów	3333,90	801,77	3355,05	2633,42	721,62
Mniszków	3186,94	1268,48	3190,31	2618,72	571,60
Paradyż	4207,25	1376,79	4270,21	3017,37	1252,84
Poświętne	3022,38	784,94	3019,25	2546,28	472,97
Ślawno	3623,04	1367,13	3469,16	3124,07	345,09
Żarnów	3042,74	771,12	3256,57	2666,21	590,36

^a Łącznie z dotacjami na finansowanie zadań inwestycyjnych samorządowych zakładów budżetowych.

^a Including allocations for financing investment tasks of self-government budgetary establishments.

TABL. 4 (81). DOCHODY I WYDATKI BUDŻETÓW GMIN NA 1 MIESZKAŃCA W 2014 R. (cd.)
 BUDGET REVENUE AND EXPENDITURE OF GMINAS PER CAPITA IN 2014 (cont.)

WYSZCZEGÓLNIENIE SPECIFICATION	Dochody Revenue		Wydatki Expenditure		
	ogółem total	w tym własne of which own revenue	ogółem total	w tym of which	
				bieżące current expenditure	inwestycyjne ^a investment expenditure ^a
w zł in zł					
PODREGION PIOTRKOWSKI (cd.) SUBREGION (cont.)					
Powiat piotrkowski					
Gminy miejsko-wiejskie: Urban-rural gminas:					
Sulejów	2669,82	1066,73	2709,55	2226,79	482,76
Wolbórz	3132,32	1670,97	3164,78	2702,14	462,64
Gminy wiejskie: Rural gminas:					
Aleksandrów	3297,95	682,54	3410,64	2876,91	533,73
Czarnocin	3125,65	1340,13	3240,68	2584,82	655,86
Gorzkowice	3026,86	1225,37	3069,31	2626,85	442,46
Grabica	3226,58	1614,02	3037,15	2710,86	326,29
Łęki Szlacheckie	3091,80	791,65	3151,14	2709,62	441,52
Moszczenica	3246,23	1329,27	3199,66	2480,66	719,00
Ręczno	2947,66	836,92	3041,21	2606,45	434,76
Rozprza	2912,26	956,60	3226,64	2473,24	753,40
Wola Krzysztoporska	3440,42	1841,94	3317,24	2696,96	620,28
Powiat radomszczański					
Gminy miejskie: Urban gminas:					
Radomsko	3144,46	1846,22	3147,18	2553,75	580,82
Gminy miejsko-wiejskie: Urban-rural gminas:					
Kamieńsk	4091,43	2375,81	3890,61	3223,83	666,78
Przedbórz	3237,21	911,95	3113,00	2886,16	226,84
Gminy wiejskie: Rural gminas:					
Dobryczyce	2846,81	1450,86	2797,65	2550,29	247,36
Gidle	2971,04	1058,08	3055,41	2601,82	453,60
Gomunice	2738,82	1061,95	2648,05	2509,83	138,21
Kobiele Wielkie	2834,68	765,71	2847,33	2548,80	298,53
Kodrąb	3028,89	822,05	2875,72	2631,99	243,73
Lgota Wielka	3833,35	1632,17	3720,96	2739,14	981,81
Ładzice	2872,15	1314,06	2839,08	2616,07	223,01
Masłowice	3137,77	1034,08	3092,04	2594,82	497,22
Radomsko	3116,40	1416,09	3094,32	2592,77	501,54
Wielgomłyn	3165,82	906,86	3186,63	2793,75	392,87
Żytno	3022,52	761,02	2822,23	2597,89	224,34
Powiat tomaszowski					
Gminy miejskie: Urban gminas:					
Tomaszów Mazowiecki	2955,96	1579,83	3037,23	2499,11	514,94

^a Łącznie z dotacjami na finansowanie zadań inwestycyjnych samorządowych zakładów budżetowych.

^a Including grants for financing investment tasks of local government budgetary establishments.

TABL. 4 (81). DOCHODY I WYDATKI BUDŻETÓW GMIN NA 1 MIESZKAŃCA W 2014 R. (cd.)
 BUDGET REVENUE AND EXPENDITURE OF GMINAS PER CAPITA IN 2014 (cont.)

WYSZCZEGÓLNIENIE SPECIFICATION	Dochody Revenue		Wydatki Expenditure		
	ogółem total	w tym własne of which own revenue	ogółem total	w tym of which	
				bieżące current expenditure	inwestycyjne ^a investment expenditure ^a
w zł in zł					
PODREGION PIOTRKOWSKI (dok.) SUBREGION (cont.)					
Powiat tomaszowski (dok.) (cont.)					
Gminy wiejskie: Rural gminas:					
Będków	3473,23	1083,08	3691,27	2627,68	1063,60
Budziszewice	3382,05	1090,78	3337,97	2874,47	463,50
Czerniewice	3708,24	1383,08	3877,43	2990,29	887,14
Inowódz	3615,14	1799,28	3297,29	2863,74	433,55
Lubochnia	3231,60	1331,14	3501,60	2506,05	995,55
Rokiciny	3153,22	1401,17	3194,32	2529,75	664,58
Rzeczyca	3474,96	1007,73	3811,87	3033,25	778,62
Tomaszów Mazowiecki	3155,99	1776,87	2766,93	2295,80	471,14
Ujazd	4009,97	2187,70	4329,04	2815,29	1513,75
Żelechlinek	3355,18	886,24	3334,17	2691,32	642,84
PODREGION SIERADZKI SUBREGION					
Powiat łaski					
Gminy miejsko-wiejskie: Urban-rural gminas:					
Łask	2609,49	1482,53	2518,82	2141,58	377,24
Gminy wiejskie: Rural gminas:					
Buczek	3479,13	1783,35	3563,35	2515,87	1047,48
Sędziejowice	3120,06	1327,09	2910,10	2611,55	298,55
Widawa	3047,82	1061,07	2931,28	2585,74	345,55
Wodzierady	3045,86	1560,22	3018,60	2731,45	287,16
Powiat pajęczański					
Gminy miejsko-wiejskie: Urban-rural gminas:					
Działoszyn	3090,72	1965,34	2981,33	2749,85	231,48
Pajęczno	2681,47	1435,62	2626,92	2309,50	317,42
Gminy wiejskie: Rural gminas:					
Kielczygłów	3245,81	953,29	3281,11	2803,78	477,34
Nowa Brzeźnica	2808,87	918,17	2796,52	2747,63	48,89
Rząśnia	9093,31	7350,90	9243,47	5049,48	4193,99
Siemkowice	2921,18	823,98	2994,28	2609,84	384,44
Strzelce Wielkie	2743,39	895,99	2862,39	2554,44	307,95
Sulmierzyce	5196,72	3659,41	5673,35	3698,71	1974,64

a Łącznie z dotacjami na finansowanie zadań inwestycyjnych samorządowych zakładów budżetowych.

a Including grants for financing investment tasks of local government budgetary establishments.

TABL. 4 (81). DOCHODY I WYDATKI BUDŻETÓW GMIN NA 1 MIESZKAŃCA W 2014 R. (cd.)
 BUDGET REVENUE AND EXPENDITURE OF GMINAS PER CAPITA IN 2014 (cont.)

WYSZCZEGÓLNIENIE SPECIFICATION	Dochody Revenue		Wydatki Expenditure		
	ogółem total	w tym własne of which own revenue	ogółem total	w tym of which	
				bieżące current expenditure	inwestycyjne ^a investment expenditure ^a
	w zł in zł				
PODREGION SIERADZKI (cd.) SUBREGION (cont.)					
Powiat poddębicki					
Gminy miejsko-wiejskie: Urban-rural gminas:					
Poddębice	3385,02	1226,96	3502,01	2210,99	1291,02
Uniejów	5573,76	2186,72	4862,11	2900,85	1961,27
Gminy wiejskie: Rural gminas:					
Dalików	3638,09	1012,25	3519,47	2736,07	783,40
Pęczniew	3372,70	1104,81	3385,44	2906,77	478,67
Wartkowice	3369,27	1362,77	3082,09	2464,15	617,94
Zadzim	3105,95	1223,60	2975,66	2925,50	50,16
Powiat sieradzki					
Gminy miejskie: Urban gminas:					
Sieradz	3056,49	1938,87	2915,56	2308,02	607,53
Gminy miejsko-wiejskie: Urban-rural gminas:					
Błaszki	2881,35	931,48	2809,57	2619,15	190,41
Warta	2909,45	827,88	2995,17	2517,66	477,51
Złoczew	4306,45	1915,96	4511,65	2867,85	1643,80
Gminy wiejskie: Rural gminas:					
Brąszewice	4227,78	1579,57	4113,84	3203,37	910,47
Brzeźnio	3353,71	1068,89	3890,55	2605,08	1285,47
Burzenin	3474,12	1175,93	3395,02	2891,32	503,69
Goszczanów	3225,85	965,76	2890,67	2649,03	241,64
Klonowa	3512,33	1021,82	3594,55	2805,76	788,79
Sieradz	2935,79	1179,11	2998,99	2559,36	388,32
Wróblew	3178,53	1225,46	3124,33	2475,94	648,39
Powiat wieluński					
Gminy miejsko-wiejskie: Urban-rural gminas:					
Wieluń	2716,58	1664,22	2824,27	2229,39	594,88
Gminy wiejskie: Rural gminas:					
Biała	2984,18	839,06	2777,11	2546,91	193,97
Czarnożyły	3240,36	1094,33	3060,85	2587,46	473,39
Konopnica	3477,26	1055,73	4043,91	3085,73	958,18
Mokrsko	3945,97	1277,79	3446,96	2891,15	555,82
Osjaków	3526,92	1221,88	3758,03	3037,69	720,34
Ostrówek	3330,43	1008,35	3240,75	2896,92	343,83
Pątnów	3198,01	874,09	2999,40	2549,14	450,26
Skomlin	3086,42	839,92	3433,40	2844,30	589,10
Wierzchnas	2872,47	898,70	3105,25	2701,04	404,21

a Łącznie z dotacjami na finansowanie zadań inwestycyjnych samorządowych zakładów budżetowych.

a Including grants for financing investment tasks of local government budgetary establishments.

TABL. 4 (81). DOCHODY I WYDATKI BUDŻETÓW GMIN NA 1 MIESZKAŃCA W 2014 R. (cd.)
 BUDGET REVENUE AND EXPENDITURE OF GMINAS PER CAPITA IN 2014 (cont.)

WYSZCZEGÓLNIENIE SPECIFICATION	Dochody <i>Revenue</i>		Wydatki <i>Expenditure</i>		
	ogółem <i>total</i>	w tym własne <i>of which own revenue</i>	ogółem <i>total</i>	w tym <i>of which</i>	
				bieżące <i>current expenditure</i>	inwestycyjne ^a <i>investment expenditure ^a</i>
	w zł <i>in zł</i>				
PODREGION SIERADZKI (dok.) SUBREGION (cont.)					
Powiat wierszowski					
Gminy miejsko-wiejskie: <i>Urban-rural gminas:</i>					
Wieruszów	3172,56	1855,41	3358,86	2642,35	714,76
Gminy wiejskie: <i>Rural gminas:</i>					
Bolesławiec	3006,24	1162,40	2807,12	2525,81	281,31
Czastary	2841,81	829,20	3188,55	2460,67	727,88
Galewice	3311,08	1285,45	3287,60	2533,51	754,09
Lututów	3047,87	1092,56	3064,21	2946,46	117,75
Łubnice	3437,95	1543,90	3707,95	2771,34	936,61
Sokolniki	3163,41	1143,45	3000,02	2488,86	511,16
Powiat zduńskowski					
Gminy miejskie: <i>Urban gminas:</i>					
Zduńska Wola	2512,65	1379,84	2772,77	2180,45	589,29
Gminy miejsko-wiejskie: <i>Urban-rural gminas:</i>					
Szadek	3014,51	987,07	3055,57	2620,66	434,91
Gminy wiejskie: <i>Rural gminas:</i>					
Zapolice	3068,16	1090,41	3159,56	2494,61	664,95
Zduńska Wola	2825,35	1373,65	2562,88	2349,36	213,52
PODREGION SKIERNIEWICKI SUBREGION					
Powiat kutnowski					
Gminy miejskie: <i>Urban gminas:</i>					
Kutno	3359,17	2254,24	3443,37	2746,49	696,88
Gminy miejsko-wiejskie: <i>Urban-rural gminas:</i>					
Krośniewice	3356,67	1561,85	3414,88	2776,31	638,58
Żychlin	2671,02	1464,07	2886,76	2489,45	397,30
Gminy wiejskie: <i>Rural gminas:</i>					
Bedlno	2514,69	990,18	2531,29	2324,86	206,44
Dąbrowice	3788,55	1104,57	3710,81	3043,95	666,85
Krzyżanów	3564,14	1732,10	3433,27	2289,63	1143,65
Kutno	3081,89	1460,38	2997,14	2448,35	548,80
Łanięta	3005,08	958,69	3116,17	2820,06	296,11
Nowe Ostrowy	3798,83	1850,06	4408,51	3539,09	869,42
Oporów	3050,79	1275,14	3140,66	2622,75	517,91
Strzelce	2737,99	1092,76	2985,14	2465,40	519,75
Powiat łączycki					
Gminy miejskie: <i>Urban gminas:</i>					
Łęczycza	3189,25	1868,82	2986,56	2668,44	318,11

^a Łącznie z dotacjami na finansowanie zadań inwestycyjnych samorządowych zakładów budżetowych.

^a Including grants for financing investment tasks of local government budgetary establishments.

TABL. 4 (81). DOCHODY I WYDATKI BUDŻETÓW GMIN NA 1 MIESZKAŃCA W 2014 R. (dok.)

BUDGET REVENUE AND EXPENDITURE OF GMINAS PER CAPITA IN 2014 (cont.)

WYSZCZEGÓLNIENIE SPECIFICATION	Dochody Revenue		Wydatki Expenditure		
	ogółem total	w tym własne of which own revenue	ogółem total	w tym of which	
				bieżące current expenditure	inwestycyjne ^a investment expenditure ^a
	w zł in zł				
PODREGION SKIERNIEWICKI (dok.) SUBREGION (cont.)					
Powiat łęczycki (dok.) (cont.)					
Gminy wiejskie: Rural gminas:					
Daszyna	4920,57	2440,43	5136,86	2989,38	2147,49
Góra Świętej Małgorzaty	2511,88	936,71	2859,73	2329,96	529,77
Grabów	2886,73	951,43	3002,55	2520,06	482,50
Łęczyca	2874,46	1148,93	2820,15	2456,49	363,66
Piątek	2915,62	901,99	3006,25	2634,75	371,50
Świnice Warckie	2858,16	942,98	2749,97	2428,48	321,49
Witonia	2968,70	1190,07	3156,86	2548,72	608,14
Powiat łowicki					
Gminy miejskie: Urban gminas:					
Łowicz	2992,24	2025,15	2818,97	2550,15	268,82
Gminy wiejskie: Rural gminas:					
Bielawy	2994,39	1078,46	2954,50	2742,74	211,76
Chąśno	3185,61	1095,10	2924,10	2540,67	383,43
Domaniewice	2968,09	1167,39	2729,81	2338,00	391,81
Kiernozia	3607,18	1867,04	3060,94	2413,25	647,69
Kocierzew Południowy	3660,05	639,79	3557,50	2464,21	1093,30
Łowicz	2974,82	1398,34	2867,65	2373,98	493,67
Łyszkowice	2538,10	1271,11	2463,58	2299,26	164,32
Nieborów	2756,80	1325,12	2697,90	2321,61	376,29
Zduny	3097,14	1418,44	2903,56	2582,25	321,31
Powiat rawski					
Gminy miejskie: Urban gminas:					
Rawa Mazowiecka	3224,95	2063,33	3566,69	2786,83	779,87
Gminy miejsko-wiejskie: Urban-rural gminas:					
Biała Rawska	3052,44	1296,54	3127,55	2626,90	500,65
Gminy wiejskie: Rural gminas:					
Cielądz	3165,34	905,85	3379,79	2724,88	654,91
Rawa Mazowiecka	2943,42	1442,68	2712,96	2395,14	317,81
Regnów	3623,99	1193,91	3442,71	2976,24	466,46
Sadkowice	2938,53	873,98	3292,28	2609,90	682,38
Powiat skierniewicki					
Gminy wiejskie: Rural gminas:					
Bolimów	2931,24	1393,51	2755,09	2489,58	213,57
Gluchów	3090,30	946,97	3262,69	2776,65	486,04
Godzianów	3326,43	1114,95	3356,98	2929,69	427,29
Kowiesy	3510,83	1292,87	3395,87	2513,55	882,32
Lipce Reymontowskie	2997,07	1105,41	2908,47	2573,60	334,87
Maków	2952,50	1316,05	2750,92	2563,36	187,56
Nowy Kawęczyn	3008,66	1293,09	3321,06	2487,52	833,54
Skierniewice	2658,41	1431,53	2761,39	2413,49	347,90
Stupia	2746,22	920,71	2795,64	2534,75	260,89

^a Łącznie z dotacjami na finansowanie zadań inwestycyjnych samorządowych zakładów budżetowych.^a Including grants for financing investment tasks of local government budgetary establishments.

TABL. 5 (82). DOCHODY BUDŻETÓW POWIATÓW I MIAST NA PRAWACH POWIATU WEDŁUG RODZAJÓW W 2014 R.

BUDGET REVENUE OF POWIATS AND CITIES WITH POWIAT STATUS BY TYPE IN 2014

WYSZCZEGÓLNIENIE SPECIFICATION	Ogółem ^a Grand total ^a	W tym Of which								
		dochody własne own revenue			dotacje celowe z budżetu państwa targeted grants from the state budget		subwencja ogólna z budżetu państwa general subvention from the state budget			
		razem total	w tym of which		razem total	w tym of which		razem total	w tym część oświatowa of which educational part	
			udział w podatku dochodowym od osób prawnych share in corporate income tax	udział w podatku dochodowym od osób fizycznych share in personal income tax		dochody z majątku revenue from property	na zadania z zakresu administracji rządowej for government administration tasks			na zadania własne for own tasks
	w tys. zł in thous. zł									
OGÓŁEM	5427615,2	3014595,8	76996,7	1180502,7	198944,9	674543,5	456174,5	217578,4	1362760,4	1210995,7
TOTAL										
powiaty	1465615,8	497273,9	11193,3	249041,5	18826,3	255502,0	192776,1	62293,8	627985,4	508426,2
powiats										
miasta na prawach powiatu	3961999,5	2517322,0	65803,4	931461,1	180118,6	419041,6	263398,4	155284,6	734775,0	702569,4
cities with powiat status										
Podregion łódzki										
Subregion										
Powiaty:										
Powiats:										
brzeziński	29768,6	10910,1	55,1	4019,7	1161,0	9987,9	7395,0	2575,7	8016,0	5597,7
łódzki wschodni	46238,2	23480,1	288,6	14385,8	257,0	9974,7	7373,0	2568,1	9609,7	8771,6
pabianicki	91348,2	41111,2	1510,7	22405,0	534,3	16956,6	12669,8	4256,2	26999,1	24120,5
zgierski	118688,4	45114,2	1189,3	27722,5	1979,4	23314,7	19206,8	4048,2	46130,6	39748,4
Podregion m. Łódź	3396634,0	2218963,5	59589,1	805694,9	154019,0	348683,7	214654,1	133770,0	567665,9	545870,4
Subregion										
Miasto na prawach powiatu:										
City with powiat status:										
Łódź	3396634,0	2218963,5	59589,1	805694,9	154019,0	348683,7	214654,1	133770,0	567665,9	545870,4
Podregion piotrkowski										
Subregion										
Powiaty:										
Powiats:										
bełchatowski	117239,3	60835,2	3284,8	26609,6	807,5	14046,5	11826,6	2195,1	39179,9	38409,0
opoczyński	67429,9	18094,2	271,7	8887,9	133,0	12268,0	8498,6	3757,3	31911,0	23256,0
piotrkowski	70207,0	21130,3	80,7	10462,4	1681,9	11092,5	6616,7	4461,9	28544,1	19185,4
radomszczański	95516,6	27735,1	551,2	15146,0	379,1	14128,2	11910,0	2189,4	50108,7	40905,4
tomaszowski	106945,1	36580,7	570,0	17590,5	2474,5	17548,9	13075,6	4458,9	47488,7	40251,4
Miasto na prawach powiatu:										
City with powiat status:										
Piotrków Trybunalski ...	370453,7	192167,9	3700,4	71742,3	19823,8	48575,9	31838,4	16652,8	106606,3	99342,5

a Łącznie z dotacjami §§ 200, 620 nieuwzględnionymi w podziale według źródeł pochodzenia.

a Including §§ 200, 620 grants not included in division by source.

TABL. 5 (82). DOCHODY BUDŻETÓW POWIATÓW I MIAST NA PRAWACH POWIATU WEDŁUG RODZAJÓW W 2014 R. (dok.)

BUDGET REVENUE OF POWIATS AND CITIES WITH POWIAT STATUS BY TYPE IN 2014 (cont.)

WYSZCZEGÓLNIENIE SPECIFICATION	Ogółem ^a Grand total ^a	W tym Of which								
		dochody własne own revenue				dotacje celowe z budżetu państwa targeted grants from the state budget			subwencja ogólna z budżetu państwa general subvention from the state budget	
		razem total	w tym of which			razem total	w tym of which		razem total	w tym część oświatowa of which educational part
			udział w podatku dochodowym od osób prawnych share in corporate income tax	udział w podatku dochodowym od osób fizycznych share in personal income tax	dochody z majątku revenue from property		na zadania z zakresu administracji rządowej for government administration tasks	na zadania własne for own tasks		
w tys. zł in thous. zł										
Podregion sieradzki Subregion										
Powiaty:										
Powiats:										
łaski	42915,1	14567,7	95,1	7491,2	3291,1	8132,9	6982,2	1112,3	18454,5	15071,1
pajęczański	39633,9	12537,3	125,8	7063,2	42,5	10780,8	9637,0	1136,4	14926,0	10765,9
poddębicki	37164,9	11283,6	59,7	4177,4	1320,0	9531,3	7260,3	2259,0	13798,0	8568,5
sieradzki	118801,9	37657,8	314,2	14718,3	1697,0	19907,8	13724,0	6162,6	52609,5	42826,3
wieluński	70168,8	18604,3	311,8	9483,2	303,1	10974,9	8046,2	2919,3	36419,1	30623,3
wieruszowski	38005,1	12361,5	190,1	5488,1	557,7	9019,4	6156,4	2841,1	15396,6	11225,8
zduńskowolski	74851,7	21206,3	362,8	9988,1	295,5	12714,9	9512,5	3193,0	35016,7	31806,4
Podregion skierniewicki Subregion										
Powiaty:										
Powiats:										
kutnowski	103183,2	33676,2	976,0	14840,3	427,3	17681,2	12139,6	5531,4	49984,0	37620,3
łęczycki	58624,8	12691,6	220,9	5223,4	462,2	7757,3	6534,6	1200,7	32110,9	24203,8
łowicki	70109,2	19695,6	391,6	11307,9	447,0	11902,6	7873,2	4013,9	35617,4	28704,8
rawski	49397,7	11628,5	278,0	7700,0	426,2	6146,1	5575,0	562,8	27430,5	23637,1
skierniewicki	19378,3	6372,4	65,0	4331,1	149,0	1634,7	762,9	850,6	8234,5	3127,5
Miasto na prawach powiatu:										
City with powiat status:										
Skierniewice	194911,8	106190,5	2513,8	54023,9	6275,8	21782,0	16905,9	4861,9	60502,8	57356,5

^a Łącznie z dotacjami §§ 200, 620 nieuwzględnionymi w podziale według źródeł pochodzenia.^a Including §§ 200, 620 grants not included in division by source.

TABL. 6 (83). DOCHODY BUDŻETÓW POWIATÓW I MIAST NA PRAWACH POWIATU WEDŁUG DZIAŁÓW W 2014 R.

BUDGET REVENUE OF POWIATS AND CITIES WITH POWIAT STATUS BY DIVISION IN 2014

WYSZCZEGÓLNIENIE SPECIFICATION	Ogółem ^a Total ^a	W tym Of which							
		transport i łączność transport and communication	gospodarka mieszkaniowa dwelling economy	administracja publiczna public administration	bezpieczeństwo publiczne i ochrona przeciwpożarowa public safety and fire care	oświata i wychowanie education	ochrona zdrowia health care	pomoc społeczna; pozostałe zadania w zakresie polityki społecznej social assistance; other tasks in sphere of social policy	gospodarka komunalna i ochrona środowiska municipal economy and environmental
		w tys. zł in thous. zł							
O G Ó Ł E M	5427615,2	441449,9	519374,3	71400,0	156203,7	118950,1	117365,5	507492,9	143903,2
TOTAL									
powiaty	1465615,8	47763,3	21651,9	45953,6	93670,8	30236,5	70929,2	175831,7	20698,7
<i>powiats</i>									
miasta na prawach powiatu	3961999,5	393686,6	497722,4	25446,4	62532,9	88713,6	46436,3	331661,3	123204,6
<i>cities with powiat status</i>									
Podregion łódzki									
Subregion									
Powiaty:									
<i>Powiats:</i>									
brzeziński	29768,6	981,9	1229,1	200,1	5556,2	107,9	1178,4	6580,9	76,3
łódzki wschodni	46238,2	1272,7	438,7	725,3	3977,6	188,0	2183,0	8687,4	149,3
pabianicki	91348,2	2851,3	1863,2	577,9	6035,9	3346,8	4884,2	15937,6	420,8
zgierski	118688,4	1217,9	4743,2	4342,5	10002,2	2319,0	7316,8	10700,7	347,1
Podregion m. Łódź	3396634,0	393027,1	468445,2	22751,7	49767,1	71962,3	41695,1	276467,3	100339,3
Subregion									
Miasto na prawach powiatu:									
<i>City with powiat status:</i>									
Łódź	3396634,0	393027,1	468445,2	22751,7	49767,1	71962,3	41695,1	276467,3	100339,3
Podregion piotrkowski									
Subregion									
Powiaty:									
<i>Powiats:</i>									
bełchatowski	117239,3	1477,4	319,2	2147,6	6142,6	1662,2	4652,6	9353,8	14559,3
opoczyński	67429,9	4309,7	300,3	2373,2	4259,2	2137,4	3051,2	6976,8	223,6
piotrkowski	70207,0	5189,6	928,0	3210,1	0,0	1835,7	5583,1	11658,6	252,0
radomszczański	95516,6	1107,1	860,7	3187,7	5868,6	780,3	4741,9	9010,4	956,2
tomaszowski	106945,1	5100,5	875,5	6390,9	6331,2	2207,3	4779,1	12493,7	360,7
Miasto na prawach powiatu:									
<i>City with powiat status:</i>									
Piotrków Trybunalski	370453,7	318,3	22792,5	1025,2	7884,3	9782,7	1588,2	41127,6	22447,2

a Łącznie z dotacjami §§ 200, 620 nieuwzględnionymi w podziale według źródeł pochodzenia.

a Including §§ 200, 620 grants not included in division by source.

TABL. 6 (83). DOCHODY BUDŻETÓW POWIATÓW I MIAST NA PRAWACH POWIATU WEDŁUG DZIAŁÓW W 2014 R. (dok.)

BUDGET REVENUE OF POWIATS AND CITIES WITH POWIAT STATUS BY DIVISION IN 2014 (cont.)

WYSZCZEGÓLNIENIE SPECIFICATION		W tym Of which							
		transport i łączność transport and communication	gospo- darka mieszkaniowa dwelling economy	admini- stracja publicz- na public admini- stration	bezpie- czeństwo publiczne i ochrona przeciw- pożarowa public safety and fire care	oświata i wycho- wanie education	ochrona zdrowia health care	pomoc społecz- na; po- zostałe zadania w zakre- sie polityki społecz- nej social assistance; other tasks in sphere of social policy	gospo- darka komu- nalna i ochro- na śro- dowiska municipal economy and environmental
	Ogółem ^a Total ^a	w tys. zł in thous. zł							
Podregion sieradzki Subregion									
Powiaty:									
Powiats:									
łaski	42915,1	1417,7	1229,8	2072,2	3714,9	663,0	4678,4	1497,5	82,2
pajęczański	39633,9	1742,8	1205,0	1494,4	3336,9	200,4	1837,0	2258,4	405,3
poddębicki	37164,9	1740,9	313,7	2853,0	3127,4	597,6	2735,2	5609,8	85,7
sieradzki	118801,9	2445,6	2120,8	5257,1	6057,5	2913,7	4826,7	17997,5	190,7
wieluński.....	70168,8	1261,9	852,3	243,9	4245,2	1673,1	2726,1	6488,4	191,5
wieruszowski	38005,1	1183,3	726,5	1628,1	3215,4	200,6	1196,9	6867,7	121,6
zduńskowolski	74851,7	4781,8	640,1	461,0	5048,8	1743,6	2976,0	10159,7	739,4
Podregion skierniewicki Subregion									
Powiaty:									
Powiats:									
kutnowski	103183,2	598,1	889,8	2528,0	5676,1	258,5	5521,3	18803,8	1015,8
łęczycki	58624,8	2000,2	491,1	1536,9	3278,3	4254,7	2296,9	5218,9	89,9
łowicki	70109,2	3262,6	1182,2	2143,0	4380,5	1612,4	2458,5	5606,3	222,9
rawski	49397,7	1451,3	373,3	1428,8	3410,1	1514,9	1286,3	2185,1	154,6
skierniewicki	19378,3	2369,2	69,5	1152,0	6,1	19,6	19,5	1738,6	53,7
Miasto na prawach powiatu:									
City with powiat status:									
Skierniewice	194911,8	341,2	6484,7	1669,5	4881,5	6968,6	3152,9	14066,3	418,0

a Łącznie z dotacjami §§ 200, 620 nieuwzględnionymi w podziale według źródeł pochodzenia.

a Including §§ 200, 620 grants not included in division by source.

TABL. 7 (84). WYDATKI BUDŻETÓW POWIATÓW I MIAST NA PRAWACH POWIATU WEDŁUG RODZAJÓW W 2014 R.

BUDGET EXPENDITURE OF POWIATS AND CITIES WITH POWIAT STATUS BY TYPE IN 2014

WYSZCZEGÓLNIENIE SPECIFICATION	Ogółem Grand total	Wydatki bieżące Current expenditure					Wydatki majątkowe Property expenditure	
		razem total	w tym of which				razem total	w tym inwestycyjne ^a of which investments expenditure ^a
			dotacje grants	świadczenia na rzecz osób fizycznych benefits for natural persons	wynagrodzenia wages and salaries	zakup materiałów i usług purchase of materials and services		
				w tys. zł	in thous. zł			
OGÓŁEM TOTAL	5890329,3	4573521,8	335637,2	386263,9	1842473,9	1251160,0	1316807,5	1227753,5
powiaty	1457137,9	1286158,9	61130,0	58377,3	695642,7	216839,7	170979,1	166414,5
<i>powiats</i>								
miasta na prawach powiatu	4433191,4	3287362,9	274507,3	327886,6	1146831,1	1034320,3	1145828,4	1061339,0
<i>cities with powiat status</i>								
Podregion łódzki Subregion								
Powiaty: <i>Powiats:</i>								
brzeziński	29681,2	25331,2	401,1	1255,1	13796,2	5348,0	4350,0	4350,0
łódzki wschodni	46176,5	39932,6	2929,0	2218,2	21541,0	6307,5	6243,9	6243,9
pabianicki	89018,6	80543,3	1558,2	3647,7	46147,2	13515,8	8475,3	8475,3
zgierski	114793,2	105209,2	9803,2	5047,4	54292,6	15806,5	9584,0	9584,0
Podregion m. Łódź Subregion	3837982,7	2817554,0	230562,6	269486,0	945574,0	938726,3	1020428,7	936288,7
Miasto na prawach powiatu: <i>City with powiat status:</i>								
Łódź	3837982,7	2817554,0	230562,6	269486,0	945574,0	938726,3	1020428,7	936288,7
Podregion piotrkowski Subregion								
Powiaty: <i>Powiats:</i>								
bełchatowski	115559,2	100022,1	5364,8	3584,4	53414,0	15581,5	15537,1	15537,1
opoczyński	66046,8	54815,4	4534,2	2003,2	28490,6	10243,1	11231,3	11231,3
piotrkowski	68052,5	58668,5	1230,1	4570,2	26266,0	13856,6	9384,0	9384,0
radomszczański	93300,2	85192,4	5583,9	4373,9	46549,7	12513,5	8107,8	8107,8
tomaszowski	106143,8	93974,4	3794,7	4814,4	50467,6	16214,5	12169,4	12169,4
Miasto na prawach powiatu: <i>City with powiat status:</i>								
Piotrków Trybunalski ...	383122,6	296180,7	27798,2	44047,1	124651,2	63071,4	86941,8	86642,4

^a Łącznie z dotacjami na finansowanie zadań inwestycyjnych samorządowych zakładów budżetowych.^a Including grants for financing investment tasks of local government budgetary establishments.

TABL. 7 (84). WYDATKI BUDŻETÓW POWIATÓW I MIAST NA PRAWACH POWIATU WEDŁUG RODZAJÓW
W 2014 R. (dok.)

BUDGET EXPENDITURE OF POWIATS AND CITIES WITH POWIAT STATUS BY TYPE IN 2014
(cont.)

WYSZCZEGÓLNIENIE SPECIFICATION	Ogółem Grand total	Wydatki bieżące Current expenditure					Wydatki majątkowe Property expenditure	
		razem total	w tym of which				razem total	w tym inwes- tycyjne ^a of which invest- ments expenditure ^a
			dotacje grants	świadczenia na rzecz osób fizycznych benefits for natural persons	wynagro- dzenia wages and salaries	zakup materiałów i usług purchase of mater- ials and services		
	w tys. zł in thous. zł							
Podregion sieradzki Subregion								
Powiaty:								
Powiats:								
łaski	47560,1	43063,7	595,6	1603,1	19736,6	5148,0	4496,4	4496,4
pajęczański	41953,9	33360,9	979,6	1283,6	18378,6	5294,7	8593,0	8593,0
poddębicki	36763,5	33828,4	387,7	1412,4	17570,3	7591,5	2935,0	2935,0
sieradzki	120358,7	107674,3	5479,0	3981,3	60406,8	18001,9	12684,4	12684,4
wieluński.....	68710,0	62365,8	2059,6	2220,6	36199,7	10158,2	6344,2	6344,2
wieruszowski	37421,8	33085,0	2020,9	1459,3	18206,8	5672,2	4336,8	4336,8
zduńskowolski	78137,1	64476,8	2276,1	3816,3	35166,6	11238,7	13660,3	13395,8
Podregion skierniewicki Subregion								
Powiaty:								
Powiats:								
kutnowski	105004,4	93832,8	5344,9	4091,6	51459,3	15219,8	11171,6	6871,6
łęczycki	56172,2	49245,6	440,4	2012,5	29224,4	8322,5	6926,6	6926,6
łowicki	66682,8	61114,2	4186,6	2571,8	34766,9	8948,0	5568,6	5568,6
rawski	48540,5	45278,1	1047,6	1402,0	26722,3	7819,2	3262,4	3262,4
skierniewicki	21060,8	15144,1	1112,7	1008,1	6839,6	4037,8	5916,7	5916,7
Miasto na prawach powiatu:								
City with powiat status:								
Skierniewice	212086,1	173628,2	16146,5	14353,5	76606,0	32522,6	38457,9	38407,9

^a Łącznie z dotacjami na finansowanie zadań inwestycyjnych samorządowych zakładów budżetowych.

^a Including grants for financing investment tasks of local government budgetary establishments.

TABL. 8 (85). WYDATKI BUDŻETÓW POWIATÓW I MIAST NA PRAWACH POWIATU WEDŁUG DZIAŁÓW W 2014 R.

BUDGET EXPENDITURE OF POWIATS AND CITIES WITH POWIAT STATUS BY DIVISION IN 2014

WYSZCZEGÓLNIENIE SPECIFICATION	W tym Of which								
	Ogółem Total	transport i łącz- ność transport and commu- nication	adminis- tracja publiczna public admini- stration	bezpie- czeństwo publiczne i ochrona przeciw- pożarowa public safety and fire care	oświata i wycho- wanie education	ochrona zdrowia health care	pomoc społecz- na; po- zostałe zadania w zakre- sie po- lityki społecz- nej social assistance; other tasks in sphere of social policy	eduka- cyjna opieka wychow- awcza educatio- nal care	kultura i ochro- na dzie- dztwa naro- dowego culture and protec- tion of national heritage
	w tys. zł in thous. zł								
OGÓŁEM	5890329,3	1271375,8	465034,3	190359,5	1599079,6	143402,1	898372,6	183599,8	189691,2
TOTAL									
powiaty	1457137,9	163625,4	162901,8	94965,3	488703,1	85456,9	296871,5	85764,3	8877,6
powiats									
miasta na prawach powiatu	4433191,4	1107750,4	302132,5	95394,2	1110376,4	57945,2	601501,0	97835,5	180813,6
cities with powiat status									
Podregion łódzki									
Subregion									
Powiaty:									
Powiats:									
brzeziński	29681,2	2849,8	3532,6	5575,7	5920,8	1186,4	8884,9	626,5	16,0
łódzki wschodni	46176,5	7350,7	6616,4	4003,6	8930,4	2183,0	13062,6	1608,0	30,0
pabianicki	89018,6	7963,6	10369,9	6065,4	27065,9	4907,1	27550,8	2743,5	109,7
zgierski	114793,2	11326,6	13055,1	10049,6	39571,1	7316,6	22091,1	7324,3	130,5
Podregion m. Łódź	3837982,7	1055341,8	267034,9	78411,7	897421,8	52963,8	508514,3	82774,4	145143,5
Subregion									
Miasto na prawach powiatu:									
City with powiat status:									
Łódź	3837982,7	1055341,8	267034,9	78411,7	897421,8	52963,8	508514,3	82774,4	145143,5
Podregion piotrkowski									
Subregion									
Powiaty:									
Powiats:									
bełchatowski	115559,2	12370,2	13608,1	6849,6	37858,0	4982,3	18984,9	7635,3	227,7
opoczyński	66046,8	9505,8	7707,4	4322,2	24202,1	3428,9	11328,5	3658,3	95,3
piotrkowski	68052,5	11594,1	11718,4	97,8	16020,6	5632,5	17818,3	3107,1	329,1
radomszczański	93300,2	5400,8	10423,8	5891,6	35893,6	5485,3	19493,3	5378,4	78,5
tomaszowski	106143,8	15351,9	11372,8	6389,5	37136,6	5451,2	20733,5	5275,1	159,7
Miasto na prawach powiatu:									
City with powiat status:									
Piotrków Trybunalski ...	383122,6	20638,1	21374,6	10655,6	127651,2	1548,9	69964,2	9673,2	21566,7

TABL. 8 (85). WYDATKI BUDŻETÓW POWIATÓW I MIAST NA PRAWACH POWIATU WEDŁUG DZIAŁÓW
W 2014 R. (dok.)
BUDGET EXPENDITURE OF POWIATS AND CITIES WITH POWIAT STATUS BY DIVISION
IN 2014 (cont.)

WYSZCZEGÓLNIENIE SPECIFICATION	Ogółem Total	W tym Of which							
		transport i łącz- ność transport and commu- nication	adminis- tracja publicz- na public admini- stration	bezpie- czeństwo publiczne i ochrona przeciwi- pożarowa public safety and fire care	oświata i wycho- wanie education	ochrona zdrowia health care	pomoc społecz- na; po- zostałe zadania w zakre- sie po- lityki społecz- nej social assistance; other tasks in sphere of social policy	eduka- cyjna opieka wychow- awcza educatio- nal care	kultura i ochro- na dzie- dztwa naro- do- wego culture and protec- tion of national heritage
		w tys. zł in thous. zł							
Podregion sieradzki Subregion									
Powiaty: Powiats:									
łaski	47560,1	6088,5	5171,9	3736,3	12111,8	10977,4	4369,1	3611,9	37,8
pajęczański	41953,9	4990,1	4669,7	3374,4	12306,1	1903,5	5089,8	2204,2	571,6
poddębicki	36763,5	4030,9	6580,3	3139,6	8518,3	2408,4	8535,9	1550,7	149,3
sieradzki	120358,7	14777,7	10958,7	6056,8	42193,4	4826,7	28233,6	6145,1	2471,9
wieluński.....	68710,0	6795,9	6491,2	4250,2	29579,8	4306,3	10854,1	3913,9	247,3
wieruszowski	37421,8	4570,9	4161,3	3239,0	10124,5	1232,4	9006,4	1693,8	179,2
zduńskowolski	78137,1	10781,9	6279,0	5062,3	28658,1	3203,6	15536,9	4443,0	188,0
Podregion skierniewicki Subregion									
Powiaty: Powiats:									
kutnowski	105004,4	3362,4	7709,5	5756,2	37439,6	9753,0	27952,5	8599,4	1341,2
łęczycki	56172,2	5319,6	5278,2	3278,5	23425,7	2310,6	8902,2	6133,9	72,0
łowicki	66682,8	7125,7	6652,2	4398,7	27745,2	2619,0	9716,3	4314,9	2015,7
rawski	48540,5	4587,3	5749,7	3420,1	20794,2	1318,3	5071,2	5099,2	184,5
skierniewicki	21060,8	7481,3	4795,6	8,3	3207,3	24,5	3655,5	697,6	242,6
Miasto na prawach powiatu: City with powiat status:									
Skierniewice	212086,1	31770,5	13723,0	6326,9	85303,4	3432,5	23022,5	5387,9	14103,3

TABL. 9 (86). DOCHODY I WYDATKI BUDŻETÓW POWIATÓW I MIAST NA PRAWACH POWIATU
NA 1 MIESZKAŃCA W 2014 R.BUDGET REVENUE AND EXPENDITURE OF POWIATS AND CITIES WITH POWIAT STATUS
PER CAPITA IN 2014

WYSZCZEGÓLNIENIE SPECIFICATION	Dochody Revenue		Wydatki Expenditure		
	ogółem total	w tym własne of which own revenue	ogółem total	w tym of which	
				bieżące current expenditure	inwestycyjne ^a investment expenditure ^a
w zł in zł					
OGÓŁEM TOTAL	2163,72	1201,77	2348,18	1823,24	489,44
powiaty	874,74	296,79	869,68	767,63	99,32
powiats					
miasta na prawach powiatu ... cities with powiat status	4756,42	3022,07	5322,09	3946,51	1274,15
Podregion łódzki Subregion					
Powiaty:					
Powiats:					
brzeziński	963,11	352,97	960,28	819,54	140,74
łódzki wschodni	660,63	335,47	659,75	570,54	89,21
pabianicki	763,81	343,75	744,33	673,46	70,87
zgierski	719,69	273,56	696,07	637,96	58,11
Podregion m. Łódź	4793,75	3131,68	5416,64	3976,48	1321,41
Subregion					
Miasto na prawach powiatu:					
City with powiat status:					
Łódź	4793,75	3131,68	5416,64	3976,48	1321,41
Podregion piotrkowski Subregion					
Powiaty:					
Powiats:					
bełchatowski	1036,08	537,62	1021,23	883,92	137,31
opoczyński	865,42	232,23	847,67	703,52	144,15
piotrkowski	766,72	230,76	743,19	640,71	102,48
radomszczański	823,14	239,02	804,04	734,17	69,87
tomaszowski	895,00	306,13	888,29	786,45	101,84
Miasto na prawach powiatu:					
City with powiat status:					
Piotrków Trybunalski	4891,64	2537,47	5058,93	3910,91	1144,07
Podregion sieradzki Subregion					
Powiaty:					
Powiats:					
łaski	846,95	287,50	938,62	849,88	88,74
pajęczański	756,52	239,31	800,80	636,78	164,02
poddębicki	888,35	269,71	878,75	808,60	70,16
sieradzki	991,28	314,22	1004,27	898,43	105,84
wieluński	904,91	239,93	886,10	804,28	81,82
wieruszowski	900,02	292,74	886,21	783,50	102,70
zduńskowolski	1103,45	312,62	1151,89	950,51	197,48
Podregion skierniewicki Subregion					
Powiaty:					
Powiats:					
kutnowski	1029,83	336,11	1048,01	936,51	68,58
łęczycki	1139,03	246,59	1091,38	956,80	134,58
łowicki	874,79	245,75	832,04	762,56	69,48
rawski	997,95	234,92	980,64	914,73	65,91
skierniewicki	506,63	166,60	550,62	395,93	154,69
Miasto na prawach powiatu:					
City with powiat status:					
Skierniewice	4002,87	2180,82	4355,58	3565,77	788,78

^a Łącznie z dotacjami na finansowanie zadań inwestycyjnych samorządowych zakładów budżetowych.^a Including grants for financing investment tasks of local government budgetary establishments.

DZIAŁ XIV

INWESTYCJE. ŚRODKI TRWAŁE

Uwagi ogólne

1. Nakłady inwestycyjne są to nakłady finansowe lub rzeczowe, których celem jest stworzenie nowych środków trwałych lub ulepszenie (przebudowa, rozbudowa, rekonstrukcja lub modernizacja) istniejących obiektów majątku trwałego, a także nakłady na tzw. pierwsze wyposażenie inwestycji.

Nakłady inwestycyjne dzielą się na nakłady na środki trwałe oraz pozostałe nakłady.

Nakłady na środki trwałe są to nakłady na:

- budynki i budowle (obejmują budynki i lokale oraz obiekty inżynierii lądowej i wodnej), w tym m.in. roboty budowlano-montażowe, dokumentacje projektowo-kosztorysowe,
- maszyny, urządzenia techniczne i narzędzia (łącznie z przyrządami, ruchomościami i wyposażeniem),
- środki transportu,
- inne, tj.: melioracje szczegółowe, koszty ponoszone przy nabyciu gruntów i używanych środków trwałych, inwentarz żywy (stado podstawowe) i zaszaczenia wieloletnie, a ponadto odsetki od kredytów i pożyczek inwestycyjnych za okres realizacji inwestycji (z wyjątkiem odsetek nieuwzględnionych w wartości nakładów na środki trwałe przez podmioty stosujące Międzynarodowe Standardy Rachunkowości – MSR, wprowadzone od 1 I 2005 r.).

Pozostałe nakłady są to nakłady na tzw. pierwsze wyposażenie inwestycji oraz inne koszty związane z realizacją inwestycji. Nakłady te nie zwiększają wartości środków trwałych.

2. Nakłady inwestycyjne zaliczono do odpowiednich sekcji Polskiej Klasyfikacji Działalności (PKD 2007) zgodnie z zaklasyfikowaniem działalności inwestora (podmiotu gospodarki narodowej), z wyjątkiem nakładów na obiekty niezwiązane z jego podstawową działalnością, które zaliczono do odpowiedniej sekcji według kryterium przeznaczenia obiektu (dotyczy np. budynków i lokali mieszkalnych, obiektów przeznaczonych dla potrzeb edukacji, ochrony zdrowia, sportu i rekreacji).

3. Podziału nakładów inwestycyjnych według podregionów i powiatów dokonano na podstawie faktycznej lokalizacji inwestycji.

4. Do środków trwałych zalicza się kompletne i nadające się do użytku, składniki majątkowe o przewidywanym okresie używania dłuższym niż rok, w tym również drogi publiczne, ulice i place łącznie z poboczeniami i podbudową, uzbrojenie terenu, zaszaczenia wieloletnie, melioracje, budowle wodne, grunty oraz inwentarz żywy (stado podstawowe) oraz od 1 I 2002 r. spółdzielcze własnościowe prawo do lokalu mieszkalnego i spółdzielcze prawo do lokalu niemieszkalnego (użytkowego).

CHAPTER XIV

INVESTMENTS. FIXED ASSETS

General notes

1. Investment outlays are financial or tangible outlays, the purpose of which is the creation of new fixed assets or the improvement (rebuilding enlargement, reconstruction or modernization) of existing capital asset items, as well as outlays on so-called initial investments.

Investment outlays are divided into outlays on fixed assets and other outlays.

Outlays on fixed assets include outlays on:

- buildings and structures (include buildings and places as well as land and water engineering constructions), of which, i.e., construction and assembly works, design and cost estimate documentations,
- machinery, technical equipment and tools (including instruments, movables and endowments),
- transport equipment,
- others, i.e.: detailed meliorations, costs incurred for purchasing land and second-hand fixed assets, livestock (basic herd), long-term plantings, interests on investment credits and investment loans for the period of investment realization (except for interests not included in outlays on fixed assets by units that used International Accounting Standards – IAS, introduced 1 I 2005).

Other outlays are outlays on so-called initial investments as well as other costs connected with investment realization. These outlays do not increase the value of fixed assets.

2. Investment outlays are included into the appropriate sections and divisions of the NACE Rev. 2 in accordance with the classification of the investor's activity (entity of the national economy), with the exception of outlays on structures not connected with its basic activity, which were included into the appropriate sections and divisions according to the criteria of structure destination (concerning, e. g. residential buildings, buildings for education, health care, sport and recreational purposes).

3. The division of investment outlays by subregions and powiats was made on the basis of the actual location of the investment.

4. Fixed assets include means of work and other objects completed and ready, on the day of transfer for usage, with an expected period of utility exceeding 1 year, of which also public roads, streets and squares, together with shoulders and foundations, development of tracts of land, long-term plantings, meliorations, water structures, land and livestock (basic herd) as well as since 1 I 2002 co-operative ownership right to residential premise and co-operative right to non-residential (utilitarian) premise.

Dane o środkach trwałych nie obejmują wartości gruntów uznanych od 1 I 1991 r. za środki trwałe zgodnie z rozporządzeniem Rady Ministrów z dnia 12 XII 1990 r. (Dz. U. Nr 90, poz. 529) oraz prawa użytkowania wieczystego gruntu uznanego od 1 I 2002 r. za środki trwałe zgodnie z ustawą o rachunkowości z dnia 29 IX 1994 r. (jednolity tekst, Dz. U. 2013, poz. 330; z późniejszymi zmianami).

5. Wartość brutto środków trwałych jest to wartość równa nakładom poniesionym na ich zakup lub wytworzenie, bez potrącenia wartości zużycia (umorzona). Przez wartość brutto środków trwałych według stanu w dniu 31 XII 2014 bieżących cenach ewidencyjnych należy rozumieć:

- w zakresie środków trwałych przekazanych do eksploatacji:
 - przed 1 I 1995 r. — wartość w cenach odtworzenia z września 1994 r.,
 - po 1 I 1995 r. — wartość w cenach bieżących nabycia lub wytworzenia,
- w podmiotach stosujących Międzynarodowe Standardy Rachunkowości (MSR), wprowadzone od 1 I 2005 r. — również wycenę według wartości godziwej.

6. Podziału środków trwałych według sekcji Polskiej Klasyfikacji Działalności (PKD 2007) w układzie podregionów i powiatów dokonano zgodnie z siedzibą jednostki lokalnej rodzaju działalności.

Data regarding fixed assets do not include the value of land recognised since 1 I 1991, as a fixed asset, in accordance with the decree of the Council of Ministers, dated 12 XII 1990 (Journal of Laws No. 90, item 529) as well as right of perpetual use of land regarded as fixed assets since 1 I 2002, in accordance with the Act on Accounting, dated 29 IX 1994 (uniform text, Journal of Laws 2013, item 330; with later amendments).

5. The gross value of fixed assets is the value equal to the outlays incurred on purchasing or manufacturing them, without deducting consumption value (depreciation). The gross value of fixed assets as of 31 XII 2014 at current book-keeping prices is understood:

- within the scope of fixed assets designated for exploitation:
 - before 1 I 1995 — the value at replacement prices of September 1994,
 - after 1 I 1995 — the purchase or manufacturing value at current prices,
- in units that use International Accounting Standards (IAS) implemented since 1 I 2005 - also revaluation according to fair value.

6. The division of fixed assets by NACE Rev. 2, sections by subregions and powiats was made according to the abode of local kind-of-activity unit.

Inwestycje Investments

TABL. 1 (87). NAKŁADY INWESTYCYJNE W PRZEDSIĘBIORSTWACH^a W 2014 R. (ceny bieżące)INVESTMENT OUTLAYS IN ENTERPRISES^a IN 2014 (current prices)

WYSZCZEGÓLNIENIE SPECIFICATION	Ogółem Grand total	W tym Of which						
		przemysł industry		budow- nictwo construction	handel; naprawa pojazdów samocho- dowych ¹ trade; repair of motor vehicles ¹	transport i gospodar- ka magazy- nowa transport and storage	informacja i komuni- kacja information and communi- cation	działalność finansowa i ubezpie- czeniowa financial and insurance activities
		razem total	w tym przetwórstwo przemysłowe of which manufac- turing					
		w mln zł in mln zł						
WOJEWÓDZTWO	9709,3	6053,3	3087,6	181,0	770,0	1483,5	201,3	88,2
VOIVODSHIP								
Podregion łódzki	951,4	461,4	381,9	20,4	232,0	36,8	8,8	3,2
Subregion								
Powiaty:								
Powiaty:								
brzeziński	53,7	6,8	2,9	0,0	1,6	12,2	0,4	0,1
łódzki wschodni	189,2	59,5	50,1	15,2	21,1	9,3	1,6	0,2
pabianicki	282,0	193,4	177,6	3,6	18,6	9,0	2,5	0,9
zgierski	426,5	201,7	151,3	1,6	190,7	6,3	4,3	2,0
Podregion m. Łódź	3164,5	1265,3	889,3	99,2	194,3	898,4	157,8	59,1
Subregion								
Miasto na prawach powiatu:								
City with powiat status:								
Łódź	3164,5	1265,3	889,3	99,2	194,3	898,4	157,8	59,1
Podregion piotrkowski	3511,8	2931,1	616,2	41,9	115,2	327,5	15,2	12,3
Subregion								
Powiaty:								
Powiaty:								
bełchatowski	2315,6	2234,5	127,8	5,2	38,9	13,5	3,3	5,6
opoczyński	156,9	80,9	38,0	0,1	5,0	65,3	1,3	0,9
piotrkowski	160,6	33,5	24,8	0,6	8,7	111,2	2,5	0,1
radomszczański	297,5	180,8	139,6	21,3	24,4	57,6	2,3	3,5
tomaszowski	318,1	241,6	152,0	7,2	25,7	22,5	3,7	0,6
Miasto na prawach powiatu:								
City with powiat status:								
Piotrków Trybunalski	263,1	159,8	134,0	7,5	12,5	57,4	2,1	1,6
Podregion sieradzki.....	837,5	577,3	491,0	7,5	87,4	81,6	12,8	7,1
Subregion								
Powiaty:								
Powiaty:								
łaski	60,0	14,3	12,1	0,1	5,9	16,5	2,6	0,5
pajęczański	90,4	74,1	58,6	1,1	5,5	6,5	2,1	0,2
poddebicki	195,2	178,7	172,8	0,6	0,8	4,7	1,4	0,2
sieradzki	175,2	90,0	59,9	0,7	58,6	0,8	3,2	4,0
wieluński	75,9	49,5	47,9	1,7	9,7	10,0	1,5	0,7
wieruszowski	82,0	71,0	63,6	0,4	4,5	1,8	0,4	0,5
zduńskowolski	158,8	99,7	76,1	2,9	2,4	41,3	1,6	1,0
Podregion								
skierniewicki	1244,1	818,2	709,2	12,0	141,1	139,2	6,7	6,5
Subregion								
Powiaty:								
Powiaty:								
kutnowski	662,8	530,9	499,1	1,7	20,6	66,9	1,6	1,0
łęczycki	91,1	81,4	66,8	0,9	3,1	1,4	0,5	0,3
łowicki	239,5	92,2	53,4	2,2	96,0	9,4	1,8	0,5
rawski	107,5	54,7	38,0	0,1	14,4	13,2	1,3	1,7
skierniewicki	93,1	44,0	40,7	4,1	2,1	29,2	0,8	2,5
Miasto na prawach powiatu:								
City with powiat status:								
Skierniewice	50,1	15,0	11,2	3,0	4,9	19,1	0,7	0,5

^a Dane dotyczą podmiotów gospodarczych, w których liczba pracujących przekracza 9 osób; według lokalizacji inwestycji.^a Data concern economic entities employing more than 9 persons; according to investment location.

Środki trwałe

Fixed assets

TABL. 2 (88). WARTOŚĆ BRUTTO ŚRODKÓW TRWAŁYCH W PRZEDSIĘBIORSTWACH ^a W 2014 R.

(bieżące ceny ewidencyjne)

Stan w dniu 31 XII

GROSS VALUE OF FIXED ASSETS IN ENTERPRISES ^a IN 2014 (current book-keeping prices)

As of 31 XII

WYSZCZEGÓLNIENIE SPECIFICATION	Ogółem Grand total	W tym Of which						
		przemysł industry		budow- nictwo construction	handel; naprawa pojazdów samocho- dowych ^Δ	transport i gospodarka magazynowa transport and storage	informacja i komunika- cja information and communi- cation	obsługa rynku nierucho- mości ^Δ real estate activities
		razem total	w tym przetwórstwo przemysłowe of which manufactur- ing		trade; repair of motor vehicles ^Δ			
	w mln zł		in mln zł					
WOJEWÓDZTWO VOIVODSHIP	103757,4	67809,7	35371,7	1898,3	8859,6	3973,3	3188,8	9163,4
Podregion łódzki Subregion	10615,0	6612,4	5769,2	288,9	1027,8	425,2	38,4	1572,4
Powiaty: Powiats:								
brzeziński	261,8	134,1	89,8	3,2	27,0	15,8	1,5	28,4
łódzki wschodni	2216,6	690,6	618,7	160,6	199,4	301,1	1,4	755,5
pabianicki	3071,2	2221,8	1975,4	63,1	159,5	38,9	21,0	461,4
zgierski	5065,4	3565,9	3085,3	62,0	641,9	69,4	14,5	327,1
Podregion m. Łódź Subregion	35395,8	15455,3	9941,3	572,5	3395,2	2192,7	3014,0	5529,7
Miasto na prawach powiatu: City with powiat status:								
Łódź	35395,8	15455,3	9941,3	572,5	3395,2	2192,7	3014,0	5529,7
Podregion piotrkowski Subregion	37020,5	32183,4	8687,6	629,5	1281,1	768,7	48,8	910,7
Powiaty: Powiats:								
bełchatowski	24728,2	23785,1	1731,7	233,5	128,1	116,0	16,4	111,7
opoczyński	1945,2	1689,5	1517,7	34,3	75,3	48,1	4,1	23,3
piotrkowski	1013,8	404,5	367,4	56,1	69,5	394,8	0,0	0,0
radomszczański	3257,4	2094,5	1867,2	95,1	671,0	114,0	1,6	126,6
tomaszowski	3666,4	2838,9	2335,2	49,5	143,3	61,7	20,4	213,8
Miasto na prawach powiatu: City with powiat status:								
Piotrków Trybunalski	2409,5	1370,9	868,4	161,0	193,9	34,1	6,3	435,3
Podregion sieradzki Subregion	9386,2	5889,1	4711,3	157,8	1935,0	238,6	17,4	475,9
Powiaty: Powiats:								
łaski	583,0	310,7	272,0	19,1	66,1	49,3	0,0	48,3
pajęczański	1382,1	1257,8	1190,7	5,6	48,2	13,6	3,1	30,0
poddębicki	1539,7	71,4	43,8	28,7	1303,9	13,0	0,0	16,9
sieradzki	2126,3	1373,8	746,5	55,7	239,6	32,2	1,1	166,9
wieluński	1266,6	846,7	767,8	16,6	182,7	29,3	13,2	92,3
wieruszowski	1078,7	930,7	857,9	9,5	48,8	22,1	0,0	14,1
zdunówkowski	1409,8	1098,0	832,6	22,6	45,7	79,1	0,0	107,4
Podregion skierniewicki Subregion	11339,9	7669,5	6262,3	249,6	1220,5	348,1	70,2	674,7
Powiaty: Powiats:								
kutnowski	5703,8	4415,3	3719,9	50,4	413,2	162,7	63,7	346,3
łęczycki	638,4	328,6	293,4	47,2	120,5	50,6	0,0	50,0
łowicki	1730,7	1384,2	967,2	27,6	69,8	27,2	4,4	79,9
rawski	1564,1	536,3	405,0	17,2	506,8	41,0	0,2	113,6
skierniewicki	342,6	168,6	104,2	17,1	35,1	36,3	0,0	0,8
Miasto na prawach powiatu: City with powiat status:								
Skierniewice	1360,3	836,5	772,6	90,1	75,1	30,3	1,9	84,1

^a Dane dotyczą podmiotów gospodarczych, w których liczba pracujących przekracza 9 osób; podziału środków trwałych według sekcji PKD 2007 dokonano zgodnie z siedzibą jednostki lokalnej rodzaju działalności.

^a Data concern economic entities employing more than 9 persons; the division of fixed assets by NACE Rev. 2 sections was made according to the abode of local kind-of-activity unit.

DZIAŁ XV

RACHUNKI REGIONALNE

Uwagi ogólne

1. **Rachunki regionalne** opracowano zgodnie z zasadami „Europejskiego Systemu Rachunków (ESA 2010)”, wprowadzonego rozporządzeniem Parlamentu Europejskiego i Rady (UE) nr 549/2013 z dnia 21 maja 2013 r. w sprawie europejskiego systemu rachunków narodowych i regionalnych w Unii Europejskiej (Dz. Urz. UE L 174 z 26.06.2013 r.), który zastąpił obowiązujący do 31 VIII 2014 r. „Europejski System Rachunków Narodowych i Regionalnych (ESA 1995)”.

2. W systemie rachunków regionalnych dla każdego województwa zestawiane są: rachunek produkcji i rachunek tworzenia dochodów według sektorów instytucjonalnych i rodzajów działalności oraz rachunek podziału pierwotnego dochodów i rachunek podziału wtórnego dochodów w sektorze gospodarstw domowych. Dla podregionów obliczane są: produkt krajowy brutto (PKB) i wartość dodana brutto (WDB) według grup rodzajów działalności.

3. **Produkt krajowy brutto (PKB)** przedstawia końcowy rezultat działalności wszystkich podmiotów gospodarki narodowej. Produkt krajowy brutto równa się sumie wartości dodanej brutto wytworzonej przez wszystkie krajowe jednostki instytucjonalne powiększonej o podatki od produktów i pomniejszonej o dotacje do produktów. Produkt krajowy brutto jest liczony w cenach rynkowych.

4. **Wartość dodana brutto** mierzy wartość nowo wytworzoną w wyniku działalności produkcyjnej krajowych jednostek instytucjonalnych. Wartość dodana brutto stanowi różnicę między produkcją globalną a zużyciem pośrednim, jest wyrażona w cenach bazowych.

5. Grupowanie danych według województw i podregionów w podziale na rodzaje działalności według Polskiej Klasyfikacji Działalności zostało dokonane **metodą jednostek lokalnych rodzaju działalności**, tj. według siedziby i podstawowego rodzaju działalności jednostki lokalnej przedsiębiorstwa.

6. W rachunkach regionalnych uwzględnia się szacunek „szarej gospodarki” oraz działalności nielegalnej. Szara gospodarka obejmuje legalną produkcję ukrytą szacowaną dla zarejestrowanych podmiotów gospodarczych z liczbą pracujących do 9 osób (niezależnie od szczególnej formy prawnej), z liczbą pracujących od 10 do 49 osób w sektorze prywatnym (bez spółdzielni) oraz osób fizycznych z tytułu wykonywania pracy nierejestrowanej, głównie w działalności usługowej (w tym osób świadczących usługi seksualne).

W ramach działalności nielegalnej ujęto szacunki dotyczące działalności osób czerpiących korzyści majątkowe z tytułu świadczenia usług prostytucji przez inne osoby, produkcji i handlu narkotykami oraz przemytu papierosów.

7. Dane z rachunków regionalnych za lata

CHAPTER XV

REGIONAL ACCOUNTS

General notes

1. **Regional accounts** were compiled according to the principles of the European System of Accounts (ESA 2010), introduced by Regulation No 549/2013 of the European Parliament and of the Council (EU) of 21 May 2013 on the European system of national and regional accounts in the European Union (Official Journal of the EU L 174, 26.06.2013), which replaced the European System of National and Regional Accounts (ESA 1995) applied up to 31 August 2014.

2. The following accounts are compiled in the regional accounts system for each voivodship: the production account and the generation of income account by institutional sectors and kind of activity as well as the allocation of primary income account and the secondary distribution of income account in the households sector. The following categories are calculated for subregions: gross domestic product (GDP) and gross value added (GVA) by kind-of-activity groups.

3. **Gross domestic product (GDP)** presents the final result of the activity of all entities of the national economy. Gross domestic product is equal to the sum of gross value added generated by all national institutional units, increased by taxes on products and decreased by subsidies on products. Gross domestic product is calculated at market prices.

4. **Gross value added** measures the newly generated value as a result of the production activity of national institutional units. Gross value added is the difference between gross output and intermediate consumption, and is presented at basic prices.

5. The grouping of data by voivodships and subregions according to kind of activity of the Polish Classification of Activities was conducted applying the **local kind-of-activity unit method**, i.e., by the place of residence and main kind of the activity of the local unit of the enterprise.

6. The estimation of the “hidden economy” and illegal activity is included in the regional accounts. Hidden economy covers the legal concealed production for registered economic entities employing up to 9 persons (irrespective of the specific legal form), employing from 10 to 49 persons in private sector (excluding cooperatives) as well as natural persons engaged in non-registered work primarily within the service activity (including people providing sexual services).

Within illegal activities there were included estimations concerning activity of people deriving profits from exploiting prostitution, production and trade of drugs as well as smuggling of cigarettes.

7. Data from the regional accounts for the years 2010-2011 were changed in relation to previously published data on account of implementing the ESA 2010 methodology, applying the European Commission's recommendations as well as updating

2010-2011 zostały zmienione w stosunku do wcześniej opublikowanych z tytułu wdrożenia Metodologii ESA 2010, przyjęcia zaleceń Komisji Europejskiej oraz aktualizacji danych źródłowych i poszerzenia zakresu danych administracyjnych zastosowanych w obliczeniach.

Kluczowe zmiany wprowadzone przez ESA 2010 mające wpływ na kategorie obliczane w rachunkach regionalnych dotyczą:

- 1) rejestrowania w nakładach brutto na środki trwałe, a nie w zużyciu pośrednim, wydatków na prace badawczo-rozwojowe i wydatków na małe narzędzia we wszystkich sektorach instytucjonalnych oraz wydatków na systemy uzbrojenia w sektorze instytucji rządowych i samorządowych;
- 2) uwzględnienia w nadwyżce operacyjnej brutto wyceny produkcji na własne cele finalne dla producentów rynkowych;
- 3) alokacji części produkcji globalnej banku centralnego – Narodowego Banku Polskiego, tj. prowizji i opłat, z sektora instytucji finansowych do zużycia pośredniego pozostałych sektorów instytucjonalnych;
- 4) uszczegółowienia kryteriów klasyfikacji jednostek publicznych do sektora instytucji rządowych i samorządowych;
- 5) uwzględnienia szacunku produkcji globalnej jednostek pomocniczych.

Kluczowe zmiany wynikające z zaleceń Komisji Europejskiej dotyczą:

- 1) doprecyzowania metody obliczania produkcji globalnej sektora instytucji rządowych i samorządowych, sektora instytucji finansowych (zakłady ubezpieczeń i otwarte fundusze emerytalne – OFE) oraz sektora instytucji niekomercyjnych działających na rzecz gospodarstw domowych;
- 2) uwzględnienia działalności nielegalnej w zakresie prostytucji (działalność sutenerska), produkcji i handlu narkotykami oraz przemytu papierosów.

Szczegółowy opis zmian wprowadzonych do rachunków narodowych znajduje się w notatce informacyjnej GUS: „Wdrożenie Europejskiego Systemu Rachunków Narodowych i Regionalnych w Unii Europejskiej – ESA 2010 do polskich rachunków narodowych. Zmiany metodologiczne oraz ich wpływ na główne agregaty makroekonomiczne” z dnia 29 IX 2014 r., dostępnej na stronie <http://stat.gov.pl/obszary-tematyczne/rachunki-narodowe/>.

8. Wyjaśnienia dotyczące rachunków regionalnych (zasady metodologiczne oraz podstawowe pojęcia) zamieszczono w publikacji „Produkt krajowy brutto – Rachunki regionalne w 2012 r.”.

source data and extending the range of administrative data applied in the calculations.

Key changes introduced by the ESA 2010, influencing categories compiled in the regional accounts concern:

- 1) registration in the gross fixed capital formation, not in the intermediate consumption, of research and development expenditure and small tools expenditure in all institutional sectors and weapon systems expenditure in the general government sector;
- 2) inclusion of the valuation of the output for own final use for market producers in the gross operating surplus;
- 3) allocation of part of the output of the central bank – the National Bank of Poland, i.e., commission and fee, from the financial corporations sector to the intermediate consumption of other institutional sectors;
- 4) clarification of classification criteria of public units to the general government sector;
- 5) inclusion of estimate of the ancillary units' output.

Key changes resulting from the European Commission's recommendations concern:

- 1) clarification of methods of calculating output of the general government sector, the financial corporations sector (insurance companies, open pension funds) and the non-profit institutions serving households sector;
- 2) including illegal activity in the scope of prostitution (pimp's activity), production and trade of drugs and smuggling of cigarettes.

Detailed description of the changes, implemented in the national accounts, can be found in the CSO news release „Wdrożenie Europejskiego Systemu Rachunków Narodowych i Regionalnych w Unii Europejskiej – ESA 2010 do polskich rachunków narodowych. Zmiany metodologiczne oraz ich wpływ na główne agregaty makroekonomiczne” of 29 IX 2014, available at <http://stat.gov.pl/obszary-tematyczne/rachunki-narodowe/>.

8. Explanations concerning regional accounts (methodological principles, basic concepts) were placed in the publication “Gross Domestic Product – Regional Accounts in 2012”.

U w a g a

Dane za lata 2010-2012 zmieniono w stosunku do opublikowanych w poprzedniej edycji rocznika; patrz uwagi ogólne działu, ust. 7.

N o t e

Data for the years 2010-2012 were changed in relation to published in previous edition of the yearbook; see general notes to the chapter, item 7.

TABL. 1 (89). **PRODUKT KRAJOWY BRUTTO (ceny bieżące)***GROSS DOMESTIC PRODUCT (current prices)*

WYSZCZEGÓLNIENIE SPECIFICATION		Ogółem Total			Na 1 mieszkańca Per capita		
		w mln zł in mln zł	Polska = 100 Poland = 100	województwo = 100 voivodship = 100	w zł in zł	Polska = 100 ^a Poland = 100 ^a	województwo = 100 ^b voivodship = 100 ^b
WOJEWÓDZTWO VOIVODSHIP	2010	88462	6,1	100,0	34738	92,6	100,0
	2012	99608	6,1	100,0	39392	93,2	100,0
	2013	101032	6,1	100,0	40127	93,3	100,0
Podregiony: Subregions:							
łódzki	2010	11913	0,8	13,5	31129	83,0	89,6
	2012	13425	0,8	13,5	34910	82,6	88,6
	2013	13635	0,8	13,5	35429	82,4	88,3
m. Łódź	2010	34340	2,4	38,8	46826	124,8	134,8
	2012	37300	2,3	37,4	51661	122,2	131,1
	2013	37987	2,3	37,6	53101	123,4	132,3
piotrkowski	2010	21238	1,5	24,0	35393	94,3	101,9
	2012	24672	1,5	24,8	41331	97,8	104,9
	2013	24615	1,5	24,4	41356	96,1	103,1
sieradzki	2010	11131	0,8	12,6	24376	65,0	70,2
	2012	12940	0,8	13,0	28486	67,4	72,3
	2013	13165	0,8	13,0	29064	67,6	72,4
skierniewicki	2010	9840	0,7	11,1	26324	70,2	75,8
	2012	11271	0,7	11,3	30390	71,9	77,1
	2013	11630	0,7	11,5	31484	73,2	78,5

a, b Relacja do średniej: a – krajowej, b – wojewódzkiej.

a, b Relation to: a – national average, b – voivodship average.

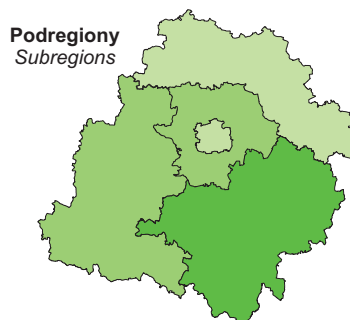
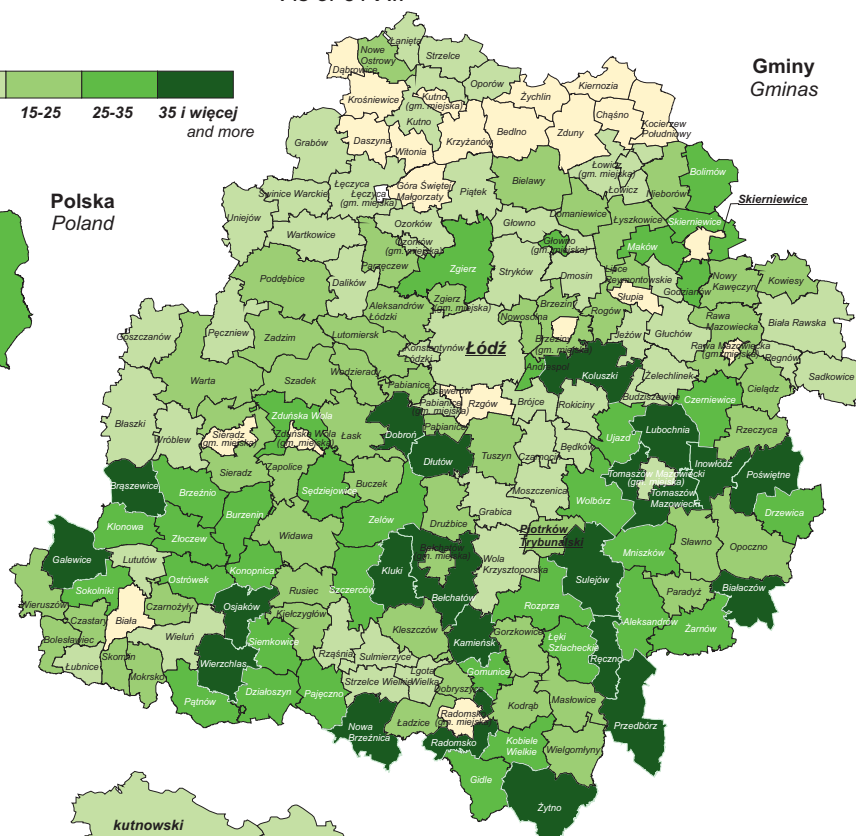
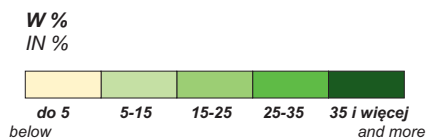
TABL. 2 (90). WARTOŚĆ DODANA BRUTTO WEDŁUG RODZAJÓW DZIAŁALNOŚCI (ceny bieżące)

GROSS VALUE ADDED BY KINDS OF ACTIVITIES (current prices)

WYSZCZEGÓLNIENIE SPECIFICATION	Ogółem Total	Rolnictwo, leśnictwo, łowiectwo i rybactwo Agriculture, forestry and fishing	Przemysł Industry	Budownic- two Construction	Handel; na- prawa poja- zdów samo- chodowych ^Δ ; transport i gospodarka magazyno- wa; zakwa- terowanie i gastrono- mia ^Δ ; informacja i komunikacja Trade; repair of motor vehicles ^Δ ; transporta- tion and storage; accommoda- tion and catering ^Δ ; information and commu- nication	Działalność finansowa i ubezpie- czeniowa; obsługa rynku nieruchomo- ści ^Δ Financial and insurance activities; real estate activities	Pozostałe usługi ^a Other services ^a
	w mln zł in mln zł						
WOJEWÓDZTWO..... 2010 VOIVODSHIP	77967	2846	22846	5750	20791	7221	18514
	88356	3146	26517	6068	24123	7773	20730
	89717	3436	27071	5778	24439	7717	21276
Podregiony: Subregions:							
łódzki 2010	10500	336	3362	826	3026	967	1984
	11909	372	3924	847	3555	1023	2188
	12108	406	4021	798	3609	1035	2239
m. Łódź 2010	30266	24	7204	2038	9505	2985	8510
	33087	27	7222	1977	10871	3353	9638
	33732	29	7448	1958	11030	3373	9894
piotrkowski 2010	18718	836	7881	1422	3715	1430	3435
	21885	924	9738	1648	4292	1441	3842
	21859	1009	9672	1519	4324	1401	3934
sieradzki 2010	9810	893	2363	740	2401	987	2427
	11478	987	3094	784	2879	1054	2680
	11691	1078	3213	719	2929	1033	2718
skierniewicki 2010	8672	757	2036	725	2145	852	2157
	9998	837	2540	812	2526	902	2381
	10328	914	2717	783	2547	876	2490

^a Patrz uwagi ogólne do Rocznika, ust. 5, pkt 1.^a See general notes to Yearbook, item 5, point 1.

LESISTOŚĆ W 2014 R.
Stan w dniu 31 XII
FOREST COVER IN 2014
As of 31 XII

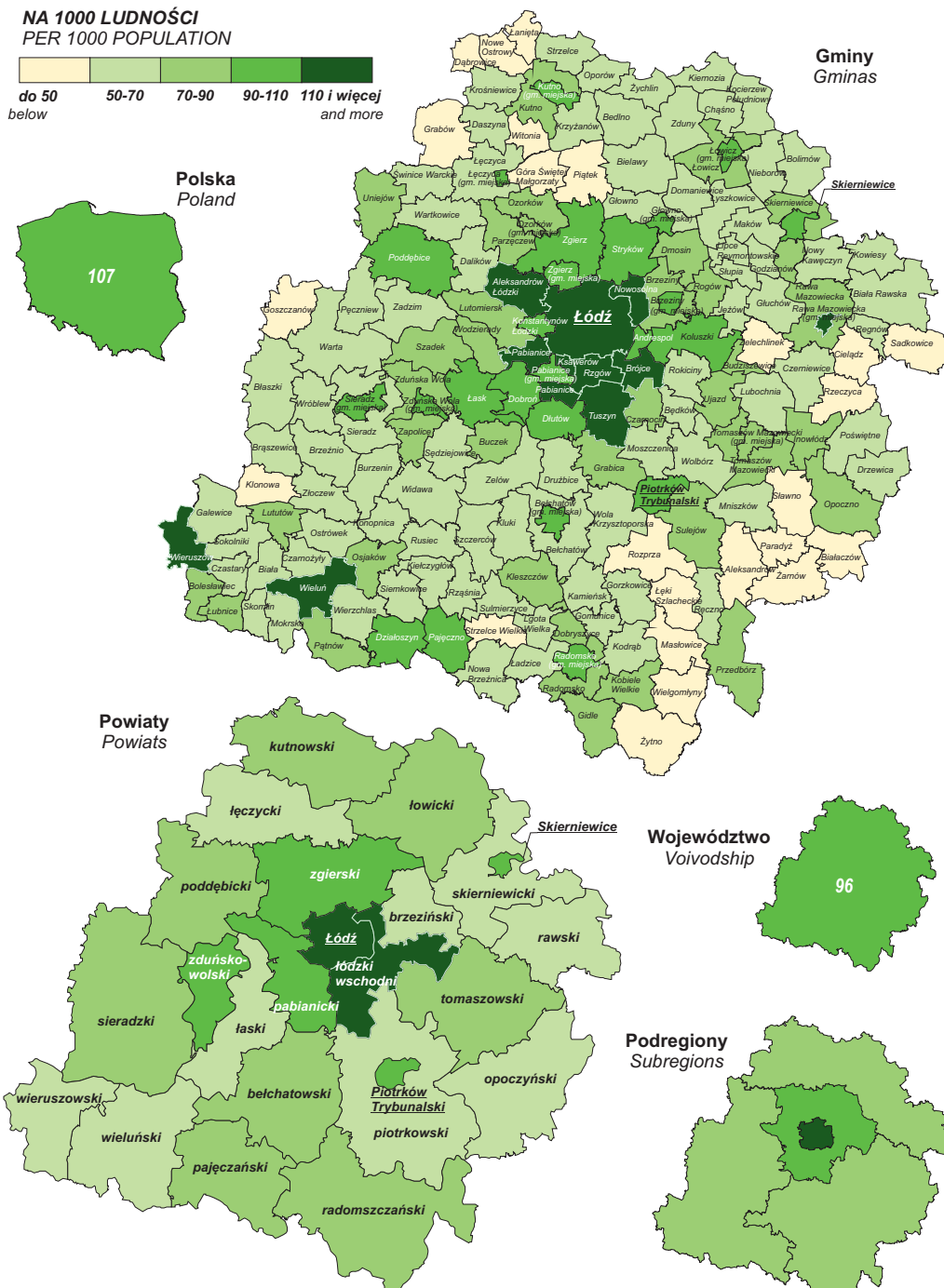


PODMIOTY GOSPODARKI NARODOWEJ^a W 2014 R.

Stan w dniu 31 XII

ENTITIES OF THE NATIONAL ECONOMY^a IN 2014

As of 31XII



a W rejestrze REGON; bez osób prowadzących gospodarstwa indywidualne w rolnictwie.
a In the REGON register; excluding persons tending private farms in agriculture.

DZIAŁ XVI

PODMIOTY GOSPODARKI NARODOWEJ

Uwagi ogólne

Prezentowane dane dotyczą podmiotów gospodarki narodowej zarejestrowanych w rejestrze REGON i obejmują osoby prawne, jednostki organizacyjne niemające osobowości prawnej oraz osoby fizyczne prowadzące działalność gospodarczą, zaklasyfikowane do poszczególnych sekcji PKD 2007 według przeważającego rodzaju działalności.

Krajowy rejestr urzędowy podmiotów gospodarki narodowej, zwany dalej rejestrem REGON, jest rejestrem administracyjnym prowadzonym przez Prezesa GUS. Zasady prowadzenia rejestru określają przepisy ustawy z dnia 29 VI 1995 r. o statystyce publicznej (jednolity tekst, Dz. U. 2012, poz. 591, z późniejszymi zmianami) oraz przepisy rozporządzenia Rady Ministrów z dnia 27 VII 1999 r. (Dz. U. Nr 69, poz. 763, z późniejszymi zmianami) w sprawie sposobu i metodologii prowadzenia i aktualizacji rejestru podmiotów gospodarki narodowej, w tym wzorów wniosków, ankiet i zaświadczeń oraz szczegółowych warunków i trybu współdziałania służb statystyki publicznej z innymi organami prowadzącymi rejestry i systemy informacyjne administracji publicznej.

Podstawową funkcją rejestru REGON jest identyfikowanie podmiotów gospodarki narodowej, co jest realizowane poprzez nadawanie im unikatowych numerów identyfikacyjnych.

Rejestr REGON jest aktualizowany na podstawie wniosków zgłaszanych przez podmioty, na których ciąży prawny obowiązek dokonywania zgłoszeń do rejestru, dotyczących wpisu, skreślenia oraz zmian cech objętych wpisem. Kompletność i aktualność rejestru uzależniona jest od terminowej realizacji ww. obowiązku. Ponadto w 2011 r. zaktualizowano rejestr REGON wykorzystując informacje dotyczące zgonów osób fizycznych pochodzące z Powszechnego Elektronicznego Systemu Ewidencji Ludności (PESEL).

CHAPTER XVI

ENTITIES OF THE NATIONAL ECONOMY

General notes

Presented data concern entities of the national economy entered in the REGON register and include legal persons, organizational entities without legal personality and natural persons conducting economic activity, classified into particular NACE Rev. 2 sections according to the predominant kind of activity.

The National Official Business Register, hereinafter referred to as REGON, is an administrative register held by the President of the CSO. The rules for running the register are defined by the Law on Official Statistics dated 29 VII 1995 (uniform text Journal of Laws 2012 item 591, with later amendments) and the provisions of the decree of the Council of Ministers of 27 on July 1999 (Journal of Laws No. 69, item 763, with later amendments) on the mode and methodology of running and updating the business register, including application, questionnaire and certificate specimens and detailed conditions and mode of co-operation of official statistics services with other bodies running official registers and information systems in public administration.

The basic function of the REGON register is identification of entities of the national economy, which is accomplished by assigning to them unique identification numbers.

The REGON register is updated on the basis of applications submitted by entities legally obliged to apply for entries in and deletions from the register, and also for updating their entries in terms of their description. The completeness and correctness of the register is contingent on the timely compliance with the above-mentioned obligation. In addition, in 2011 REGON register was updated with information on the deaths of natural persons, as registered in the Common Electronic System of Population Register (PESEL).

TABL. 1 (91). **PODMIOTY GOSPODARKI NARODOWEJ^a W REJESTRZE REGON W 2014 R.**

Stan w dniu 31 XII

ENTITIES OF THE NATIONAL ECONOMY^a IN THE REGON REGISTER IN 2014

As of 31 XII

WYSZCZEGÓLNIENIE SPECIFICATION	Ogółem Grand total	Sektor ^b Sector ^b		Osoby prawne i jednostki organizacyjne niemające osobowości prawnej <i>Legal persons and organizational entities without legal personality</i>						Osoby fizyczne prowadzące działalność gospodarczą <i>Natural persons conducting economic activity</i>	
		publiczny <i>public</i>	prywatny <i>private</i>	razem <i>total</i>	w tym <i>of which</i>						
					spółki handlowe <i>commercial companies</i>		spółki cywilne <i>civil partner- ships</i>	spółdziel- nie <i>coope- ratives</i>	fundacje, stowarzy- szenia i organizacje społeczne <i>founda- tions, associa- tions and social organiza- tions</i>		
					razem <i>total</i>	w tym z udziałem kapitału zagranicz- nego <i>of which with foreign capital participation</i>					
WOJEWÓDZTWO VOIVODSHIP	239578	6599	232961	59211	18451	3166	16716	991	7833	180367	
PODREGION ŁÓDZKI SUBREGION	38800	952	37847	8176	2459	540	2535	140	944	30624	
Powiat brzeziński	2733	111	2622	571	135	24	124	19	91	2162	
Gminy miejskie: <i>Urban gminas:</i>											
Brzeziny	1345	81	1264	304	67	9	62	13	32	1041	
Gminy wiejskie: <i>Rural gminas:</i>											
Brzeziny	464	5	459	78	32	7	19	-	16	386	
Dmosin	354	10	344	75	12	6	14	3	19	279	
Jeżów	224	8	216	44	8	0	12	1	7	180	
Rogów	346	7	339	70	16	2	17	2	17	276	
Powiat łódzki wschodni.....	7901	137	7764	1527	516	183	512	21	178	6374	
Gminy miejsko- -wiejskie: <i>Urban-rural gminas:</i>											
Koluszki	2123	46	2077	331	69	8	113	5	52	1792	
w tym miasto	1310	32	1278	211	40	4	68	4	29	1099	
of which city											
Rzgów	1620	15	1605	442	227	111	145	4	26	1178	
w tym miasto	691	13	678	273	160	82	71	3	10	418	
of which city											
Tuszyń	1465	36	1429	339	92	37	125	4	41	1126	
w tym miasto	952	32	920	246	70	34	94	3	18	706	
of which city											
Gminy wiejskie: <i>Rural gminas:</i>											
Andrespol	1450	21	1429	200	53	6	69	5	25	1250	
Brójce	605	15	590	94	29	3	24	1	15	511	
Nowosolna	638	4	634	121	46	18	36	2	19	517	
Powiat pabianicki	12485	312	12173	2789	894	159	874	43	258	9696	
Gminy miejskie: <i>Urban gminas:</i>											
Konstantynów											
Łódzki	1918	78	1840	474	126	20	122	8	34	1444	
Pabianice	6865	169	6696	1622	522	69	565	24	125	5243	

a Bez osób prowadzących gospodarstwa indywidualne w rolnictwie. b W podziale na sektory własności – bez podmiotów, dla których informacja o formie własności nie występuje w rejestrze REGON.

a Excluding persons tending private farms in agriculture. b In the division by sector of ownership – excluding entities for which the information on the form of ownership does not occur in the REGON register.

TABL. 1 (91). PODMIOTY GOSPODARKI NARODOWEJ^a W REJESTRZE REGON W 2014 R. (cd.)

Stan w dniu 31 XII

ENTITIES OF THE NATIONAL ECONOMY^a IN THE REGON REGISTER IN 2014 (cont.)

As of 31 XII

WYSZCZEGÓLNIENIE SPECIFICATION	Ogółem Grand total	Sektor ^b Sector ^b		Osoby prawne i jednostki organizacyjne niemające osobowości prawnej Legal persons and organizational entities without legal personality						Osoby fizyczne prowadzące działalność gospodarczą Natural persons conducting economic activity																																																																																																																																																																																																																																																																																																																																																																																																																																																																																																																																																																																																																																																																																																																																																																																																																																																																																																																																																																																																																																																																																																																																																																																																																																			
		publiczny public	prywatny private	razem total	w tym of which																																																																																																																																																																																																																																																																																																																																																																																																																																																																																																																																																																																																																																																																																																																																																																																																																																																																																																																																																																																																																																																																																																																																																																																																																																								
					spółki handlowe commercial companies		spółki cywilne civil partner- ships	spółdziel- nie coope- ratives	fundacje, stowarzy- szenia i organizacje społeczne founda- tions, associa- tions and social organiza- tions																																																																																																																																																																																																																																																																																																																																																																																																																																																																																																																																																																																																																																																																																																																																																																																																																																																																																																																																																																																																																																																																																																																																																																																																																																				
					razem total	w tym z udziałem kapitału zagranicznego of which with foreign capital participation																																																																																																																																																																																																																																																																																																																																																																																																																																																																																																																																																																																																																																																																																																																																																																																																																																																																																																																																																																																																																																																																																																																																																																																																																																							
PODREGION ŁÓDZKI (dok.) SUBREGION (cont.) Powiat pabianicki (dok.) (cont.) Gminy wiejskie: Rural gminas: Dłutów Dobroń Ksawerów Lutomiersk Pabianice Powiat zgierski Gminy miejskie: Urban gminas: Głowno Ozorków Zgierz Gminy miejsko- -wiejskie: Urban-rural gminas: Aleksandrów Łódzki w tym miasto of which city Stryków w tym miasto of which city Gminy wiejskie: Rural gminas: Głowno Ozorków Parzęczew Zgierz PODREGION M. ŁÓDŹ SUBREGION Miasto na prawach powiatu: City with powiat status: Łódź																																																																																																																																																																																																																																																																																																																																																																																																																																																																																																																																																																																																																																																																																																																																																																																																																																																																																																																																																																																																																																																																																																																																																																																																																																													

a Bez osób prowadzących gospodarstwa indywidualne w rolnictwie. b W podziale na sektory własności – bez podmiotów, dla których informacja o formie własności nie występuje w rejestrze REGON.

a Excluding persons tending private farms in agriculture. b In the division by sector of ownership – excluding entities for which the information on the form of ownership does not occur in the REGON register.

TABL. 1 (91). PODMIOTY GOSPODARKI NARODOWEJ^a W REJESTRZE REGON W 2014 R. (cd.)

Stan w dniu 31 XII

ENTITIES OF THE NATIONAL ECONOMY^a IN THE REGON REGISTER IN 2014 (cont.)

As of 31 XII

WYSZCZEGÓLNIENIE SPECIFICATION	Ogółem Grand total	Sektor ^b Sector ^b		Osoby prawne i jednostki organizacyjne niemające osobowości prawnej Legal persons and organizational entities without legal personality						Osoby fizyczne prowadzące działalność gospodar- czą Natural persons conducting economic activity	
		publiczny public	prywatny private	razem total	w tym of which						
					spółki handlowe commercial companies		spółki cywilne civil partner- ships	spółdziel- nie coope- ratives	fundacje, stowarzy- szenia i organizacje społeczne founda- tions, associa- tions and social organiza- tions		
					razem total	w tym z udziałem kapitału zagranicz- nego of which with foreign capital participation					
PODREGION PIOTRKOWSKI SUBREGION	44572	1425	43145	9826	2123	322	2768	181	1561	34746	
Powiat bełchatowski.....	8881	236	8644	2174	432	66	691	29	310	6707	
Gminy miejskie: Urban gminas: Bełchatów	5455	105	5349	1423	275	35	529	13	147	4032	
Gminy miejsko- -wiejskie: Urban-rural gminas: Zelów	951	36	915	193	22	1	54	2	44	758	
w tym miasto of which city	596	26	570	134	19	1	42	2	19	462	
Gminy wiejskie: Rural gminas: Bełchatów	654	14	640	101	19	4	35	-	22	553	
Drużbice	330	10	320	66	10	1	15	2	20	264	
Kleszczów	394	22	372	179	75	22	15	4	27	215	
Klukki	228	12	216	43	6	1	4	2	11	185	
Rusiec	314	14	300	71	16	-	10	3	17	243	
Szczerców	555	23	532	98	9	2	29	3	22	457	
Powiat opoczyński	4570	202	4368	1063	169	13	247	23	208	3507	
Gminy miejsko- -wiejskie: Urban-rural gminas: Drzewica	589	24	565	100	22	1	10	3	24	489	
w tym miasto of which city	318	19	299	66	19	1	7	2	9	252	
Opoczno	2501	104	2397	641	100	5	180	14	90	1860	
w tym miasto of which city	1876	79	1797	531	89	4	158	13	58	1345	
Gminy wiejskie: Rural gminas: Białaczów	224	10	214	58	3	-	8	-	24	166	
Mniszków	254	10	244	43	9	2	12	-	9	211	
Paradyż	216	8	208	51	6	-	15	3	13	165	
Poświętne	193	9	184	35	3	-	7	-	8	158	
Sławno	303	20	283	73	17	5	10	1	17	230	
Żarnów	290	17	273	62	9	-	5	2	23	228	

^a Bez osób prowadzących gospodarstwa indywidualne w rolnictwie. ^b W podziale na sektory własności – bez podmiotów, dla których informacja o formie własności nie występuje w rejestrze REGON.

^a Excluding persons tending private farms in agriculture. ^b In the division by sector of ownership – excluding entities for which the information on the form of ownership does not occur in the REGON register.

TABL. 1 (91). PODMIOTY GOSPODARKI NARODOWEJ^a W REJESTRZE REGON W 2014 R. (cd.)

Stan w dniu 31 XII

ENTITIES OF THE NATIONAL ECONOMY^a IN THE REGON REGISTER IN 2014 (cont.)

As of 31 XII

WYSZCZEGÓLNIENIE SPECIFICATION	Ogółem Grand total	Sektor ^b Sector ^b		Osoby prawne i jednostki organizacyjne niemające osobowości prawnej Legal persons and organizational entities without legal personality						Osoby fizyczne prowadzące działalność gospodarczą Natural persons conducting economic activity	
		publiczny public	prywatny private	razem total	w tym of which						
					spółki handlowe commercial companies		spółki cywilne civil partner- ships	spółdziel- nie coope- ratives	fundacje, stowarzy- szenia i organizacje społeczne founda- tions, associa- tions and social organiza- tions		
					razem total	w tym z udziałem kapitału zagranicz- nego of which with foreign capital participation					
PODREGION PIOTRKOWSKI (cd.) SUBREGION (cont.) Powiat piotrkowski.... Gminy miejsko- -wiejskie: Urban-rural gminas: Sulejów w tym miasto of which city Wolbórz w tym miasto of which city Gminy wiejskie: Rural gminas: Aleksandrów Czarnocin Gorzkowice Grabica Łęki Szlacheckie ... Moszczenica Ręczno Rozprza Wola Krzysztoporska... Powiat radomsczański Gminy miejskie: Urban gminas: Radomsko Gminy miejsko- -wiejskie: Urban-rural gminas: Kamieńsk w tym miasto of which city Przedbórz w tym miasto of which city Gminy wiejskie: Rural gminas: Dobryszycze Gidle Gomunice	5484 										

a Bez osób prowadzących gospodarstwa indywidualne w rolnictwie. b W podziale na sektory własności – bez podmiotów, dla których informacja o formie własności nie występuje w rejestrze REGON.

a Excluding persons tending private farms in agriculture. b In the division by sector of ownership – excluding entities for which the information on the form of ownership does not occur in the REGON register.

TABL. 1 (91). PODMIOTY GOSPODARKI NARODOWEJ^a W REJESTRZE REGON W 2014 R. (cd.)

Stan w dniu 31 XII

ENTITIES OF THE NATIONAL ECONOMY^a IN THE REGON REGISTER IN 2014 (cont.)

As of 31 XII

WYSZCZEGÓLNIENIE SPECIFICATION	Ogółem Grand total	Sektor ^b Sector ^b		Osoby prawne i jednostki organizacyjne niemające osobowości prawnej Legal persons and organizational entities without legal personality						Osoby fizyczne prowadzące działalność gospodarczą Natural persons conducting economic activity
		publiczny public	prywatny private	razem total	w tym of which					
					spółki handlowe commercial companies		spółki cywilne civil partnerships	spółdzielnie cooperatives	fundacje, stowarzyszenia i organizacje społeczne foundations, associations and social organizations	
					razem total	w tym z udziałem kapitału zagranicznego of which with foreign capital participation				
PODREGION PIOTRKOWSKI (dok.) SUBREGION (cont.) Powiat radomszczański (dok.) (cont.) Gminy wiejskie (dok.): <i>Rural gminas (cont.):</i> Kobiele Wielkie Kodrąb Lgota Wielka Ładzice Masłowice Radomsko Wielgomłynny Żytno Powiat tomaszowski... Gminy miejskie: <i>Urban gminas:</i> Tomaszów Mazowiecki Gminy wiejskie: <i>Rural gminas:</i> Będków Budziszewice Czerniewice Inowódz Lubochnia Rokiciny Rzeczyca Tomaszów Mazowiecki Ujazd Żelechlinek Miasto na prawach powiatu: City with powiat status: Piotrków Trybunalski										
330 275 295 331 191 447 228 215 9266 5436 203 188 306 288 503 429 232 928 607 146 7494	11 10 12 14 10 16 11 16 285 163 10 9 11 11 15 11 7 18 22 8 201	319 265 283 317 181 431 217 199 8981 5273 193 179 295 277 488 418 225 910 585 138 7293	44 53 48 56 42 70 52 45 1991 1304 50 39 63 81 55 74 45 147 109 24 1820	10 7 5 4 1 12 10 2 462 314 9 4 22 11 7 15 7 37 31 5 498	1 - - - - - - - 90 70 - - 5 1 1 1 1 2 - 6 4 - 77	9 13 11 10 6 13 7 4 604 432 10 14 13 10 14 24 9 49 24 5 610	3 2 - 1 3 - 2 1 33 16 - 1 2 2 4 - 3 2 24	10 13 11 15 12 17 16 14 286 159 13 9 8 17 8 14 13 28 14 3 211	286 222 247 275 149 377 176 170 7275 4132 153 149 243 207 448 355 187 781 498 122 5674	

a Bez osób prowadzących gospodarstwa indywidualne w rolnictwie. b W podziale na sektory własności – bez podmiotów, dla których informacja o formie własności nie występuje w rejestrze REGON.

a Excluding persons tending private farms in agriculture. b In the division by sector of ownership – excluding entities for which the information on the form of ownership does not occur in the REGON register.

TABL. 1 (91). PODMIOTY GOSPODARKI NARODOWEJ^a W REJESTRZE REGON W 2014 R. (cd.)

Stan w dniu 31 XII

ENTITIES OF THE NATIONAL ECONOMY^a IN THE REGON REGISTER IN 2014 (cont.)

As of 31 XII

WYSZCZEGÓLNIENIE SPECIFICATION	Ogółem Grand total	Sektor ^b Sector ^b		Osoby prawne i jednostki organizacyjne niemające osobowości prawnej Legal persons and organizational entities without legal personality						Osoby fizyczne prowadzące działalność gospodarczą Natural persons conducting economic activity
				w tym of which						
		publiczny public	prywatny private	razem total	spółki handlowe commercial companies		spółki cywilne civil partner- ships	spółdziel- nie coope- ratives	fundacje, stowarzy- szenia i organizacje społeczne founda- tions, associa- tions and social organiza- tions	
					razem total	w tym z udziałem kapitału zagranicz- nego of which with foreign capital participation				
PODREGION SIERADZKI SUBREGION	36459	1301	35157	7902	1698	178	2060	191	1503	28557
Powiat łaski	4344	145	4199	854	192	18	249	13	156	3490
Gminy miejsko-wiejskie: Urban-rural gminas:										
Łask	2838	81	2757	556	142	15	182	8	83	2282
w tym miasto	2003	71	1932	432	104	6	144	7	60	1571
of which city										
Gminy wiejskie: Rural gminas:										
Buczek	367	10	357	71	13	-	18	1	16	296
Sędziejowice	403	24	379	79	9	1	16	3	20	324
Widawa	452	18	434	99	19	2	23	-	24	353
Wodzierady	284	12	272	49	9	-	10	1	13	235
Powiat pajęczański	3804	147	3657	732	118	9	207	25	142	3072
Gminy miejsko-wiejskie: Urban-rural gminas:										
Działoszyn	1188	42	1146	210	34	1	70	5	35	978
w tym miasto	618	30	588	113	15	-	36	5	13	505
of which city										
Pajęczno	1146	36	1110	205	36	4	71	7	32	941
w tym miasto	846	35	811	170	27	4	63	7	19	676
of which city										
Gminy wiejskie: Rural gminas:										
Kielczygłów	268	12	256	47	5	-	7	-	13	221
Nowa Brzeźnica	237	8	229	41	3	-	7	3	12	196
Rząśnia	289	15	274	65	8	-	17	-	16	224
Siemkowice	252	11	241	59	11	1	16	2	11	193
Strzelce Wielkie	199	10	189	49	11	-	6	4	14	150
Sulmierzyce	225	13	212	56	10	3	13	4	9	169
Powiat poddębicki	3227	109	3118	612	94	13	130	21	160	2615
Gminy miejsko-wiejskie: Urban-rural gminas:										
Poddębice	1512	43	1469	294	58	7	81	7	59	1218
w tym miasto	944	41	903	213	40	4	65	6	28	731
of which city										
Uniejów	618	18	600	90	9	3	18	4	31	528
w tym miasto	381	15	366	59	7	3	14	4	14	322
of which city										

a Bez osób prowadzących gospodarstwa indywidualne w rolnictwie. b W podziale na sektory własności – bez podmiotów, dla których informacja o formie własności nie występuje w rejestrze REGON.

a Excluding persons tending private farms in agriculture. b In the division by sector of ownership – excluding entities for which the information on the form of ownership does not occur in the REGON register.

TABL. 1 (91). PODMIOTY GOSPODARKI NARODOWEJ^a W REJESTRZE REGON W 2014 R. (cd.)

Stan w dniu 31 XII

ENTITIES OF THE NATIONAL ECONOMY^a IN THE REGON REGISTER IN 2014 (cont.)

As of 31 XII

WYSZCZEGÓLNIENIE SPECIFICATION	Ogółem Grand total	Sektor ^b Sector ^b		Osoby prawne i jednostki organizacyjne niemające osobowości prawnej Legal persons and organizational entities without legal personality						Osoby fizyczne prowadzące działalność gospodarczą Natural persons conducting economic activity	
		publiczny public	prywatny private	razem total	w tym of which						
					spółki handlowe commercial companies		spółki cywilne civil partnerships	spółdzielnie cooperative	fundacje, stowarzyszenia i organizacje społeczne foundations, associations and social organizations		
					razem total	w tym z udziałem kapitału zagranicznego of which with foreign capital participation					
PODREGION SIERADZKI (cd.) SUBREGION (cont.)											
Powiat poddębicki (dok.) (cont.)											
Gminy wiejskie: Rural gminas:											
Dalików	245	12	233	52	3	-	8	1	16	193	
Pęczniew	215	10	205	48	6	-	4	1	22	167	
Wartkowice	335	14	321	62	5	1	9	6	17	273	
Zadzim	302	12	290	66	13	2	10	2	15	236	
Powiat sieradzki	8881	315	8565	2108	500	48	437	56	436	6773	
Gminy miejskie: Urban gminas:											
Sieradz	4341	154	4187	1134	322	33	234	27	176	3207	
Gminy miejsko-wiejskie: Urban-rural gminas:											
Błaszki	808	23	784	148	37	1	32	6	34	660	
w tym miasto	205	11	194	54	17	-	11	4	5	151	
of which city											
Warta	785	35	750	200	27	4	40	6	69	585	
w tym miasto	307	20	287	77	15	1	11	3	18	230	
of which city											
Złoczew	490	18	472	111	18	3	29	4	21	379	
w tym miasto	318	15	303	77	14	2	23	4	8	241	
of which city											
Gminy wiejskie: Rural gminas:											
Brąszewice	274	9	265	58	6	-	13	1	18	216	
Brzeźnio	403	17	386	104	32	3	19	3	20	299	
Burzenin	374	13	361	61	4	-	13	1	20	313	
Goszczanów	259	15	244	54	8	-	7	2	17	205	
Klonowa	142	9	133	35	6	1	7	1	9	107	
Sieradz	696	11	685	120	22	3	29	2	24	576	
Wróblew	309	11	298	83	18	-	14	3	28	226	

^a Bez osób prowadzących gospodarstwa indywidualne w rolnictwie. ^b W podziale na sektory własności – bez podmiotów, dla których informacja o formie własności nie występuje w rejestrze REGON.

^a Excluding persons tending private farms in agriculture. ^b In the division by sector of ownership – excluding entities for which the information on the form of ownership does not occur in the REGON register.

TABL. 1 (91). PODMIOTY GOSPODARKI NARODOWEJ^a W REJESTRZE REGON W 2014 R. (cd.)

Stan w dniu 31 XII

ENTITIES OF THE NATIONAL ECONOMY^a IN THE REGON REGISTER IN 2014 (cont.)

As of 31 XII

WYSZCZEGÓLNIENIE SPECIFICATION	Ogółem Grand total	Sektor ^b Sector ^b		Osoby prawne i jednostki organizacyjne niemające osobowości prawnej Legal persons and organizational entities without legal personality						Osoby fizyczne prowadzące działalność gospodarczą Natural persons conducting economic activity
		publiczny public	prywatny private	razem total	w tym of which					
					spółki handlowe commercial companies		spółki cywilne civil partnerships	spółdzielnie cooperatives	fundacje, stowarzyszenia i organizacje społeczne foundations, associations and social organizations	
					razem total	w tym z udziałem kapitału zagranicznego of which with foreign capital participation				
PODREGION SIERADZKI (cd.) SUBREGION (cont.)										
Powiat wieluński	6523	260	6263	1484	318	31	436	29	246	5039
Gminy miejsko-wiejskie: Urban-rural gminas:										
Wieluń	3643	121	3522	907	231	20	326	12	104	2736
w tym miasto	2971	115	2856	796	206	18	286	11	80	2175
of which city										
Gminy wiejskie: Rural gminas:										
Biała	335	14	321	77	15	1	11	4	13	258
Czarnożyły	288	14	274	57	10	1	14	1	14	231
Konopnica	253	10	243	51	6	-	9	4	17	202
Mokrsko	291	20	271	67	9	3	7	3	20	224
Osjaków	392	9	383	71	16	1	15	1	20	321
Ostrówek	238	14	224	53	5	1	7	1	14	185
Pątnów	501	33	468	95	7	2	25	1	17	406
Skomlin	179	10	169	40	6	2	10	2	10	139
Wierzchnas	403	15	388	66	13	-	12	-	17	337
Powiat wieruszowski ..	3534	150	3384	783	136	17	186	27	158	2751
Gminy miejsko-wiejskie: Urban-rural gminas:										
Wieruszów	1585	49	1536	346	68	10	116	12	50	1239
w tym miasto	1128	45	1083	274	49	6	98	10	32	854
of which city										
Gminy wiejskie: Rural gminas:										
Bolesławiec	317	21	296	70	9	4	8	1	13	247
Czastary	267	9	258	57	12	-	13	3	11	210
Galewice	394	13	381	79	9	-	15	5	21	315
Lututów	341	23	318	78	15	-	9	3	15	263
Łubnice	295	13	282	60	6	-	13	1	16	235
Sokolniki	335	22	313	93	17	3	12	2	32	242

^a Bez osób prowadzących gospodarstwa indywidualne w rolnictwie. ^b W podziale na sektory własności – bez podmiotów, dla których informacja o formie własności nie występuje w rejestrze REGON.

^a Excluding persons tending private farms in agriculture. ^b In the division by sector of ownership – excluding entities for which the information on the form of ownership does not occur in the REGON register.

TABL. 1 (91). **PODMIOTY GOSPODARKI NARODOWEJ^a W REJESTRZE REGON W 2014 R. (cd.)**

Stan w dniu 31 XII

ENTITIES OF THE NATIONAL ECONOMY^a IN THE REGON REGISTER IN 2014 (cont.)

As of 31 XII

WYSZCZEGÓLNIENIE SPECIFICATION	Ogółem Grand total	Sektor ^b Sector ^b		Osoby prawne i jednostki organizacyjne niemające osobowości prawnej <i>Legal persons and organizational entities without legal personality</i>						Osoby fizyczne prowadzące działalność gospodarczą <i>Natural persons conducting economic activity</i>
		publiczny public	prywatny private	razem total	w tym of which					
					spółki handlowe commercial companies		spółki cywilne civil partnerships	spółdzielnie cooperatives	fundacje, stowarzyszenia i organizacje społeczne foundations, associations and social organizations	
					razem total	w tym z udziałem kapitału zagranicznego of which with foreign capital participation				
PODREGION SIERADZKI (dok.) SUBREGION (cont.)										
Powiat zduńskowski ...	6146	175	5971	1329	340	42	415	20	205	4817
Gminy miejskie: <i>Urban gminas:</i>										
Zduńska Wola	4309	125	4184	980	257	33	328	11	117	3329
Gminy miejsko-wiejskie: <i>Urban-rural gminas:</i>										
Szadek	545	16	529	123	27	2	23	7	37	422
w tym miasto	182	10	172	56	11	2	16	2	11	126
of which city										
Gminy wiejskie: <i>Rural gminas:</i>										
Zapolice	377	9	368	58	14	1	11	2	17	319
Zduńska Wola	915	25	890	168	42	6	53	-	34	747
PODREGION SKIERNIEWICKI SUBREGION	28259	1068	27190	6629	1434	214	1681	230	1108	21630
Powiat kutnowski	7609	285	7323	1828	459	83	460	58	261	5781
Gminy miejskie: <i>Urban gminas:</i>										
Kutno	4352	142	4209	1090	326	58	319	24	114	3262
Gminy miejsko-wiejskie: <i>Urban-rural gminas:</i>										
Krośniewice	495	21	474	121	18	5	33	4	23	374
w tym miasto	324	16	308	81	14	4	26	3	10	243
of which city										
Żychlin	814	28	786	175	37	6	37	13	36	639
w tym miasto	611	26	585	134	28	5	31	8	26	477
of which city										
Gminy wiejskie: <i>Rural gminas:</i>										
Bedno	327	12	315	71	12	2	17	1	13	256
Dąbrowice	77	7	70	24	3	1	2	2	7	53
Krzyżanów	252	20	232	69	13	-	6	2	14	183
Kutno	655	14	641	107	27	5	26	3	18	548

^a Bez osób prowadzących gospodarstwa indywidualne w rolnictwie. ^b W podziale na sektory własności – bez podmiotów, dla których informacja o formie własności nie występuje w rejestrze REGON.

^a Excluding persons tending private farms in agriculture. ^b In the division by sector of ownership – excluding entities for which the information on the form of ownership does not occur in the REGON register.

TABL. 1 (91). PODMIOTY GOSPODARKI NARODOWEJ^a W REJESTRZE REGON W 2014 R. (cd.)

Stan w dniu 31 XII

ENTITIES OF THE NATIONAL ECONOMY^a IN THE REGON REGISTER IN 2014 (cont.)

As of 31 XII

WYSZCZEGÓLNIENIE SPECIFICATION	Ogółem Grand total	Sektor ^b Sector ^b		Osoby prawne i jednostki organizacyjne niemające osobowości prawnej Legal persons and organizational entities without legal personality						Osoby fizyczne prowadzące działalność gospodarczą Natural persons conducting economic activity
				w tym of which						
		publiczny public	prywatny private	razem total	spółki handlowe commercial companies		spółki cywilne civil partner- ships	spółdziel- nie coope- ratives	fundacje, stowarzy- szenia i organizacje społeczne founda- tions, associa- tions and social organiza- tions	
					razem total	w tym z udziałem kapitału zagranicz- nego of which with foreign capital participation				
PODREGION SKIERNIEWICKI (cd.) SUBREGION (cont.) Powiat kutnowski (dok.) (cont.) Gminy wiejskie (dok.): Rural gminas (cont.): Łanięta Nowe Ostrowy Oporów Strzelce Powiat łęczycki..... Gminy miejskie: Urban gminas: Łęczyca Gminy wiejskie: Rural gminas: Daszyna Góra Świętej Małgorzaty Grabów Łęczyca Piątek Świnice Warckie Witonia Powiat łowicki..... Gminy miejskie: Urban gminas: Łowicz Gminy wiejskie: Rural gminas: Bielawy Chąszno Domaniewice Kiernożia Kocierzew Południowy Łowicz Łyszkowice Nieborów Zduny	104 174 133 226 3246 1407 244 177 283 450 298 223 164 5953 2950 288 162 283 230 220 535 353 565 367	10 7 13 11 190 106 7 10 11 8 23 18 7 204 108 12 9 8 10 8 3 13 17 16	94 167 120 215 3056 1301 237 167 272 442 275 205 157 5749 2842 276 153 275 220 212 532 340 548 351	33 50 30 58 848 433 49 41 69 64 85 60 47 1357 737 82 30 52 49 64 89 54 93 107	3 8 1 11 126 67 10 5 10 12 8 8 6 236 157 15 3 6 3 6 12 6 16 12	1 - - 5 16 7 1 - 1 2 2 1 1 25 18 3 - 1 - - - 1 2 2 2	4 4 4 8 181 111 5 3 10 11 24 7 10 377 250 7 3 17 9 9 26 13 22 21	3 2 2 2 37 15 3 1 4 4 4 4 33 17 2 - 2 1 1 2 2 3	7 9 6 14 155 38 15 14 23 17 17 14 278 106 23 14 11 14 20 33 11 23 23	71 124 103 168 2398 974 195 136 214 386 213 163 117 4596 2213 206 132 231 181 156 446 299 472 260

^a Bez osób prowadzących gospodarstwa indywidualne w rolnictwie. ^b W podziale na sektory własności – bez podmiotów, dla których informacja o formie własności nie występuje w rejestrze REGON.

^a Excluding persons tending private farms in agriculture. ^b In the division by sector of ownership – excluding entities for which the information on the form of ownership does not occur in the REGON register.

TABL. 1 (91). **PODMIOTY GOSPODARKI NARODOWEJ^a W REJESTRZE REGON W 2014 R. (dok.)**

Stan w dniu 31 XII

ENTITIES OF THE NATIONAL ECONOMY^a IN THE REGON REGISTER IN 2014 (cont.)

As of 31 XII

WYSZCZEGÓLNIENIE SPECIFICATION	Ogółem Grand total	Sektor ^b Sector ^b		Osoby prawne i jednostki organizacyjne niemające osobowości prawnej <i>Legal persons and organizational entities without legal personality</i>						Osoby fizyczne prowadzące działalność gospodarczą <i>Natural persons conducting economic activity</i>
		publiczny <i>public</i>	prywatny <i>private</i>	razem <i>total</i>	w tym <i>of which</i>					
					spółki handlowe <i>commercial companies</i>		spółki cywilne <i>civil partner- ships</i>	spółdziel- nie <i>coope- ratives</i>	fundacje, stowarzy- szenia i organizacje społeczne <i>founda- tions, associa- tions and social organiza- tions</i>	
					razem <i>total</i>	w tym z udziałem kapitału zagranicz- nego <i>of which with foreign capital participation</i>				
PODREGION SKIERNIEWICKI (dok.) SUBREGION (cont.)										
Powiat rawski	4028	147	3881	868	167	25	232	23	143	3160
Gminy miejskie: <i>Urban gminas:</i>										
Rawa Mazowiecka ..	2254	75	2179	502	109	23	160	9	49	1752
Gminy miejsko-wiejskie: <i>Urban-rural gminas:</i>										
Biała Rawska	682	28	654	147	29	1	32	6	31	535
w tym miasto	346	21	325	86	11	-	24	5	11	260
of which city										
Gminy wiejskie: <i>Rural gminas:</i>										
Cielądz	183	8	175	46	1	1	6	2	14	137
Rawa Mazowiecka ..	611	14	597	100	22	-	21	2	29	511
Regnów	94	7	87	18	-	-	5	1	4	76
Sadkowie	204	15	189	55	6	-	8	3	16	149
Powiat skierniewicki ...	2385	112	2273	559	87	9	104	19	137	1826
Gminy wiejskie: <i>Rural gminas:</i>										
Bolimów	261	17	244	56	10	1	5	2	11	205
Głuchów	342	17	325	83	6	-	17	4	23	259
Godzianów	169	15	154	49	4	-	9	3	8	120
Kowiesy	186	8	178	41	4	-	7	2	14	145
Lipce										
Reymontowskie	195	11	184	47	3	-	6	1	12	148
Maków	303	14	289	65	13	1	13	2	17	238
Nowy Kawęczyn	175	9	166	52	11	-	10	1	12	123
Skierniewice	583	11	572	125	34	6	32	3	32	458
Ślupia	171	10	161	41	2	1	5	1	8	130
Miasto na prawach powiatu: City with powiat status: Skierniewice	5038	130	4908	1169	359	56	327	60	134	3869

^a Bez osób prowadzących gospodarstwa indywidualne w rolnictwie. ^b W podziale na sektory własności – bez podmiotów, dla których informacja o formie własności nie występuje w rejestrze REGON.

^a Excluding persons tending private farms in agriculture. ^b In the division by sector of ownership – excluding entities for which the information on the form of ownership does not occur in the REGON register.

TABL. 2 (92). PODMIOTY GOSPODARKI NARODOWEJ^a W REJESTRZE REGON WEDŁUG WYBRANYCH SEKCJI W 2014 R.

Stan w dniu 31 XII

ENTITIES OF THE NATIONAL ECONOMY^a IN THE REGON REGISTER BY SELECTED SECTIONS IN 2014

As of 31 XII

WYSZCZEGÓLNIENIE SPECIFICATION	Ogółem Grand total	W tym Of which								
		rolnictwo, leśnictwo, łowiectwo i rybactwo agriculture, forestry and fishing	przemysł industry		budow- nictwo construc- tion	handel; naprawa pojazdów samocho- dowych ¹ trade; repair of motor vehicles ¹	transport i gospo- darka magazy- nowa transporta- tion and storage	zakwa- terowanie i gastro- nomia ¹ accom- modation and catering ¹	działal- ność finansowa i ubezpie- czeniowa financial and insurance activities	obsługa rynku nierucho- mości ¹ real estate activities
			razem total	w tym przetwórstwo przemys- łowe of which manufac- turing						
WOJEWÓDZTWO VOIVODSHIP	239578	4066	30046	28479	24277	68556	14644	5861	7352	8857
PODREGION ŁÓDZKI... SUBREGION	38800	735	6300	5998	3948	11572	2305	896	1045	1221
Powiat brzeziński	2733	57	469	446	263	873	169	57	56	77
Gminy miejskie: Urban gminas:										
Brzeziny	1345	10	239	229	110	413	68	20	31	61
Gminy wiejskie: Rural gminas:										
Brzeziny	464	17	84	82	60	149	33	18	7	3
Dmosin	354	11	52	50	43	127	21	7	3	2
Jeżów	224	11	48	40	17	77	18	3	7	3
Rogów	346	8	46	45	33	107	29	9	8	8
Powiat łódzki wschodni	7901	139	1249	1157	803	2586	466	214	169	176
Gminy miejsko-wiejskie: Urban-rural gminas:										
Koluszki	2123	39	361	346	210	613	145	49	64	47
w tym miasto	1310	10	205	198	107	393	86	33	39	34
of which city										
Rzgów	1620	49	270	254	118	642	80	41	28	42
w tym miasto	691	19	127	119	38	286	24	24	10	33
of which city										
Tuszyn	1465	32	245	216	135	512	87	59	22	48
w tym miasto	952	3	153	144	92	357	49	37	11	36
of which city										
Gminy wiejskie: Rural gminas:										
Andrespol	1450	10	197	187	186	471	81	44	29	27
Brójce	605	7	89	80	75	198	42	9	13	3
Nowosolna	638	2	87	74	79	150	31	12	13	9
Powiat pabianicki.....	12485	271	2080	2016	1282	3524	710	286	355	480
Gminy miejskie: Urban gminas:										
Konstantynów Łódzki	1918	32	309	302	186	527	87	48	51	148
Pabianice	6865	40	1093	1060	647	1923	422	172	243	257
Gminy wiejskie: Rural gminas:										
Dłutów	438	19	94	91	64	102	32	8	8	6
Dobroń	706	40	116	114	93	210	26	11	11	10
Ksawerów	1103	69	231	221	90	328	76	24	13	36
Lutomiersk	692	41	114	109	87	203	24	8	20	12
Pabianice	763	30	123	119	115	231	43	15	9	11

^a Bez osób prowadzących gospodarstwa indywidualne w rolnictwie.^a Excluding persons tending private farms in agriculture.

TABL. 2 (92). **PODMIOTY GOSPODARKI NARODOWEJ^a W REJESTRZE REGON WEDŁUG WYBRANYCH SEKCJI W 2014 R. (cd.)**

Stan w dniu 31 XII

ENTITIES OF THE NATIONAL ECONOMY^a IN THE REGON REGISTER BY SELECTED SECTIONS
IN 2014 (cont.)
As of 31 XII

WYSZCZEGÓLNIENIE SPECIFICATION	Ogółem Grand total	W tym Of which								
		rolnictwo, leśnictwo, łowiectwo i rybactwo agricul- ture, forestry and fishing	przemysł industry		budow- nictwo constru- ction	handel; naprawa pojazdów samochodo- wych ^Δ trade; repair of motor vehicles ^Δ	transport i gospo- darka magazy- nowa transporta- tion and storage	zakwa- terowanie i gastro- nomia ^Δ accom- modation and catering ^Δ	działal- ność finansowa i ubezpie- czeniowa financial and insurance activities	obsługa rynku nierucho- mości ^Δ real estate activities
			razem total	w tym przetwórstwo przemys- łowe of which manufac- turing						
PODREGION ŁÓDZKI (dok.) SUBREGION (cont.)										
Powiat zgierski	15681	268	2502	2379	1600	4589	960	339	465	488
Gminy miejskie: Urban gminas:										
Głowno	1376	9	254	246	127	446	45	40	29	21
Ozorków	1444	20	169	163	161	477	80	20	78	45
Zgierz	5669	68	758	724	632	1672	401	105	173	198
Gminy miejsko-wiejskie: Urban-rural gminas:										
Aleksandrów										
Łódzki	3489	44	783	745	255	1032	153	84	88	112
w tym miasto	2320	19	573	552	142	701	98	52	56	84
of which city										
Stryków	1129	19	173	165	131	278	100	31	27	40
w tym miasto	348	3	49	45	32	100	20	10	8	17
of which city										
Gminy wiejskie: Rural gminas:										
Głowno	258	15	42	39	20	84	26	2	4	3
Ozorków	502	12	62	53	60	137	37	10	8	23
Parzęczew	373	14	54	51	42	97	19	9	10	23
Zgierz	1441	67	207	193	172	366	99	38	48	23
PODREGION M. ŁÓDŹ SUBREGION	91488	270	10633	10237	7415	24237	5663	2360	3438	4913
Miasto na prawach powiatu: City with powiat status:										
Łódź	91488	270	10633	10237	7415	24237	5663	2360	3438	4913
PODREGION PIOTRKOWSKI	44572	1110	5783	5391	5183	12990	2583	1095	1209	1268
SUBREGION										
Powiat bełchatowski ...	8881	117	915	844	1076	2523	445	232	273	348
Gminy miejskie: Urban gminas:										
Bełchatów	5455	23	430	395	589	1518	247	164	211	304

^a Bez osób prowadzących gospodarstwa indywidualne w rolnictwie.^a Excluding persons tending private farms in agriculture.

TABL. 2 (92). **PODMIOTY GOSPODARKI NARODOWEJ^a W REJESTRZE REGON WEDŁUG WYBRANYCH SEKCJI W 2014 R. (cd.)**

Stan w dniu 31 XII

ENTITIES OF THE NATIONAL ECONOMY^a IN THE REGON REGISTER BY SELECTED SECTIONS
IN 2014 (cont.)
As of 31 XII

WYSZCZEGÓLNIENIE SPECIFICATION	Ogółem Grand total	W tym Of which								
		rolnictwo, leśnictwo, łowiectwo i rybactwo agriculture, forestry and fishing	przemysł industry		budow- nictwo construc- tion	handel; naprawa pojazdów samocho- dowych ^Δ trade; repair of motor vehicles ^Δ	transport i gospo- darka maga- zynowa transporta- tion and storage	zakwa- terowanie i gastro- nomia ^Δ accom- modation and catering ^Δ	działal- ność finansowa i ubezpie- czeniowa financial and insurance activities	obsługa rynku nierucho- mości ^Δ real estate activities
			razem total	w tym przetwórstwo przemys- łowe of which manufac- turing						
PODREGION PIOTRKOWSKI (cd.) SUBREGION (cont.)										
Powiat bełchatowski (dok.) (cont.)										
Gminy miejsko-wiejskie: Urban-rural gminas:										
Zelów	951	19	123	111	149	297	54	11	15	28
w tym miasto	596	10	72	63	78	188	28	8	15	26
of which city										
Gminy wiejskie: Rural gminas:										
Bełchatów	654	18	90	82	81	210	43	15	13	7
Drużbice	330	18	47	45	40	96	29	7	5	1
Kleszczów	394	7	86	75	48	69	14	11	8	2
Kluki	228	5	23	23	39	57	14	8	5	2
Rusiec	314	11	47	46	44	101	12	10	7	2
Szczerców	555	16	69	67	86	175	32	6	9	2
Powiat opoczyński	4570	112	503	455	637	1413	218	105	120	133
Gminy miejsko-wiejskie: Urban-rural gminas:										
Drzewica	589	9	61	57	105	206	22	12	10	7
w tym miasto	318	5	33	31	37	122	14	5	5	3
of which city										
Opoczno	2501	30	240	215	269	802	96	68	72	115
w tym miasto	1876	10	146	134	161	629	55	49	58	112
of which city										
Gminy wiejskie: Rural gminas:										
Białaczów	224	3	25	25	37	58	10	4	2	7
Mniszków	254	21	35	33	48	69	26	2	3	-
Paradyż	216	13	22	18	42	72	15	-	8	-
Poświętne	193	17	37	35	33	38	4	8	9	3
Sławno	303	7	43	38	55	76	29	6	4	1
Żarnów	290	12	40	34	48	92	16	5	12	-

^a Bez osób prowadzących gospodarstwa indywidualne w rolnictwie.

^a Excluding persons tending private farms in agriculture.

TABL. 2 (92). **PODMIOTY GOSPODARKI NARODOWEJ^a W REJESTRZE REGON WEDŁUG WYBRANYCH SEKCJI W 2014 R. (cd.)**
Stan w dniu 31 XII
ENTITIES OF THE NATIONAL ECONOMY^a IN THE REGON REGISTER BY SELECTED SECTIONS IN 2014 (cont.)
As of 31 XII

WYSZCZEGÓLNIENIE SPECIFICATION	Ogółem Grand total	W tym Of which								
		rolnictwo, leśnictwo, łowiectwo i rybactwo agriculture, forestry and fishing	przemysł industry		budow- nictwo constru- ction	handel; naprawa pojazdów samocho- dowych ¹ trade; repair of motor vehicles ¹	transport i gospo- darka maga- zynowa transporta- tion and storage	zakwa- terowanie i gastro- nomia ¹ accom- modation and catering ¹	działal- ność finansowa i ubezpie- czeniowa financial and insurance activities	obsługa rynku nierucho- mości ¹ real estate activities
			razem total	w tym przetwórstwo przemys- łowe of which manufac- turing						
PODREGION PIOTRKOWSKI (cd.) SUBREGION (cont.)										
Powiat piotrkowski	5484	291	684	629	805	1557	384	116	134	54
Gminy miejsko-wiejskie: Urban-rural gminas:										
Sulejów	1264	36	138	124	208	379	75	45	40	9
w tym miasto	559	7	67	62	88	185	32	20	13	4
of which city										
Wolbórz	527	38	61	55	73	130	33	16	15	11
w tym miasto	239	11	26	24	32	57	15	9	11	4
of which city										
Gminy wiejskie: Rural gminas:										
Aleksandrów	182	18	27	21	33	53	5	2	-	-
Czarnocin	323	21	33	33	48	88	20	6	8	4
Gorzkowice	441	16	57	56	51	142	24	10	11	10
Grabica	430	45	47	43	44	145	42	2	11	1
Łęki Szlacheckie	147	10	16	14	28	41	9	2	-	2
Moszczenica	786	36	119	111	106	216	64	7	14	2
Ręczno	199	13	32	29	35	50	5	7	5	-
Rozprza	562	24	77	75	107	131	39	6	16	4
Wola Krzysztoporska	623	34	77	68	72	182	68	13	14	11
Powiat radomszczański	8877	197	1559	1491	900	2713	502	202	193	201
Gminy miejskie: Urban gminas:										
Radomsko	4554	54	708	689	398	1414	237	104	133	149
Gminy miejsko-wiejskie: Urban-rural gminas:										
Kamieńsk	320	2	50	43	45	96	21	8	3	5
w tym miasto	204	-	35	31	27	57	15	4	2	5
of which city										
Przedbórz	584	29	96	93	62	205	19	22	5	8
w tym miasto	413	11	55	52	33	162	10	17	5	7
of which city										
Gminy wiejskie: Rural gminas:										
Dobryszce	349	11	69	68	47	105	17	9	5	4
Gidle	442	17	85	85	37	142	32	7	6	6
Gomunice	316	3	51	47	36	89	15	5	10	5
Kobiele Wielkie	330	12	94	89	34	99	28	6	2	-
Kodrąb	275	13	47	40	27	85	30	6	1	5
Lgota Wielka	295	10	59	58	43	87	23	5	3	2
Ładzice	331	9	95	91	27	84	25	6	4	5
Masłowice	191	12	32	32	27	47	17	2	2	3
Radomsko	447	3	113	110	39	139	18	11	11	6
Wielgomłynny	228	10	31	20	40	65	10	9	3	2
Żytno	215	12	29	26	38	56	10	2	5	1

^a Bez osób prowadzących gospodarstwa indywidualne w rolnictwie.

^a Excluding persons tending private farms in agriculture.

TABL. 2 (92). PODMIOTY GOSPODARKI NARODOWEJ^a W REJESTRZE REGON WEDŁUG WYBRANYCH SEKCJI W 2014 R. (cd.)

Stan w dniu 31 XII

ENTITIES OF THE NATIONAL ECONOMY^a IN THE REGON REGISTER BY SELECTED SECTIONS IN 2014 (cont.)
As of 31 XII

WYSZCZEGÓLNIENIE SPECIFICATION	Ogółem Grand total	W tym Of which								
		rolnictwo, leśnictwo, łowiectwo i rybactwo agricul- ture, forestry and fishing	przemysł industry		budow- nictwo constru- ction	handel; naprawa pojazdów samochod- owych ^Δ trade; repair of motor vehicles ^Δ	transport i gospo- darka maga- zynowa transporta- tion and storage	zakwa- terowanie i gastro- nomia ^Δ accom- modation and catering ^Δ	działal- ność finansowa i ubezpie- czeniowa financial and insurance activities	obsługa rynku nierucho- mości ^Δ real estate activities
			razem total	w tym przetwórstwo przemys- łowe of which manufac- turing						
PODREGION PIOTRKOWSKI (dok.) SUBREGION (cont.)										
Powiat tomaszowski	9266	271	1324	1226	1058	2674	566	250	249	235
Gminy miejskie: Urban gminas:										
Tomaszów Mazowiecki	5436	59	630	587	566	1646	327	146	160	187
Gminy wiejskie: Rural gminas:										
Będków	203	13	27	26	33	52	13	1	5	-
Budziszewice	188	11	55	52	15	41	13	5	8	3
Czerniewice	306	26	52	45	48	84	27	6	8	1
Inowłódz	288	15	45	41	33	51	8	20	3	19
Lubochnia	503	21	105	101	63	154	26	9	12	4
Rokiciny	429	31	70	64	35	130	28	7	8	5
Rzeczycza	232	16	32	24	35	53	28	7	5	4
Tomaszów Mazowiecki	928	43	145	131	145	243	64	34	25	7
Ujazd	607	26	136	130	62	170	25	12	14	5
Żelechlinek	146	10	27	25	23	50	7	3	1	-
Miasto na prawach powiatu: City with powiat status: Piotrków Trybunalski	7494	122	798	746	707	2110	468	190	240	297
PODREGION SIERADZKI	36459	924	4749	4465	4637	11094	2183	845	845	677
SUBREGION										
Powiat łaski	4344	149	634	609	541	1317	230	110	103	58
Gminy miejsko-wiejskie: Urban-rural gminas:										
Łask	2838	64	384	367	321	878	152	79	78	45
w tym miasto	2003	28	262	248	204	625	99	56	62	40
of which city										
Gminy wiejskie: Rural gminas:										
Buczek	367	16	58	57	53	107	22	11	2	3
Sędziejowice	403	24	64	61	65	110	19	8	9	3
Widawa	452	25	86	82	56	139	26	9	5	6
Wodzierady	284	20	42	42	46	83	11	3	9	1

a Bez osób prowadzących gospodarstwa indywidualne w rolnictwie.

a Excluding persons tending private farms in agriculture.

TABL. 2 (92). **PODMIOTY GOSPODARKI NARODOWEJ^a W REJESTRZE REGON WEDŁUG WYBRANYCH SEKCJI W 2014 R. (cd.)**
Stan w dniu 31 XII
ENTITIES OF THE NATIONAL ECONOMY^a IN THE REGON REGISTER BY SELECTED SECTIONS IN 2014 (cont.)
As of 31 XII

WYSZCZEGÓLNIENIE SPECIFICATION	Ogółem Grand total	W tym Of which								
		rolnictwo, leśnictwo, łowiectwo i rybactwo agriculture, forestry and fishing	przemysł industry		budow- nictwo construc- tion	handel; naprawa pojazdów samochod- owych ^Δ trade; repair of motor vehicles ^Δ	transport i gospo- darka maga- zynowa transporta- tion and storage	zakwa- terowanie i gastro- nomia ^Δ accom- modation and catering ^Δ	działal- ność finansowa i ubezpie- czeniowa financial and insurance activities	obsługa rynku nierucho- mości ^Δ real estate activities
			razem total	w tym przetwórstwo przemys- łowe of which manufac- turing						
PODREGION SIERADZKI (cd.) SUBREGION (cont.)										
Powiat pajęczański	3804	102	596	556	420	1235	291	66	63	35
Gminy miejsko-wiejskie: Urban-rural gminas:										
Działoszyn	1188	13	167	152	121	436	125	19	17	6
w tym miasto	618	5	82	78	52	238	40	17	9	4
of which city										
Pajęczno	1146	15	163	159	116	376	56	24	21	20
w tym miasto	846	7	97	94	72	295	41	17	18	15
of which city										
Gminy wiejskie: Rural gminas:										
Kielczygłów	268	14	44	44	39	74	21	4	7	1
Nowa Brzeźnica	237	15	42	39	25	70	14	5	3	4
Rząśnia	289	7	51	49	43	89	27	1	2	2
Siemkowice	252	18	44	40	32	82	20	3	4	-
Strzelce Wielkie	199	7	38	36	15	60	18	1	8	1
Sulmierzyce	225	13	47	37	29	48	10	9	1	1
Powiat poddębicki	3227	148	339	307	413	1072	192	96	60	27
Gminy miejsko-wiejskie: Urban-rural gminas:										
Poddębice	1512	52	144	132	169	525	87	35	32	18
w tym miasto	944	10	76	68	92	324	49	21	21	18
of which city										
Uniejów	618	31	54	52	88	198	45	37	12	3
w tym miasto	381	7	32	31	51	125	26	28	5	3
of which city										
Gminy wiejskie: Rural gminas:										
Dalików	245	11	47	45	36	56	14	3	3	-
Pęczniew	215	7	22	20	25	68	15	6	4	-
Wartkowice	335	33	32	30	43	121	15	8	4	4
Zadzim	302	14	40	28	52	104	16	7	5	2
Powiat sieradzki.....	8881	230	1038	958	1129	2469	484	191	242	250
Gminy miejskie: Urban gminas:										
Sieradz	4341	18	445	408	451	1131	231	112	154	190
Gminy miejsko-wiejskie: Urban-rural gminas:										
Błaszki	808	37	97	92	100	279	47	13	18	10
w tym miasto	205	3	30	27	19	72	4	2	6	3
of which city										

^a Bez osób prowadzących gospodarstwa indywidualne w rolnictwie.

^a Excluding persons tending private farms in agriculture.

TABL. 2 (92). **PODMIOTY GOSPODARKI NARODOWEJ^a W REJESTRZE REGON WEDŁUG WYBRANYCH SEKCJI W 2014 R. (cd.)**
Stan w dniu 31 XII
ENTITIES OF THE NATIONAL ECONOMY^a IN THE REGON REGISTER BY SELECTED SECTIONS IN 2014 (cont.)
As of 31 XII

WYSZCZEGÓLNIENIE SPECIFICATION	Ogółem Grand total	W tym Of which								
		rolnictwo, leśnictwo i rybactwo agricul- ture, forestry and fishing	przemysł industry		budow- nictwo construc- tion	handel; naprawa pojazdów samochodo- wych ^Δ trade; repair of motor vehicles ^Δ	transport i gospo- darka maga- zynowa transporta- tion and storage	zakwa- terowanie i gastro- nomia ^Δ accom- modation and catering ^Δ	działal- ność finansowa i ubezpie- czeniowa financial and insurance activities	obsługa ryнку nierucho- mości ^Δ real estate activities
			razem total	w tym przetwór- stwo przemys- łowe of which manufac- turing						
PODREGION SIERADZKI (cd.) SUBREGION (cont.)										
Powiat sieradzki (dok.) (cont.)										
Gminy miejsko-wiejskie (dok.): Urban-rural gminas (cont.):										
Warta	785	38	87	81	100	203	45	13	20	8
w tym miasto	307	5	32	29	45	71	10	4	10	3
of which city										
Złoczew	490	15	64	57	54	164	26	11	12	6
w tym miasto	318	8	44	39	30	112	12	10	6	4
of which city										
Gminy wiejskie: Rural gminas:										
Brąszewice	274	10	69	67	38	69	8	8	3	1
Brzeźnio	403	14	68	64	63	109	21	8	6	6
Burzenin	374	10	28	26	82	125	30	4	5	5
Goszczanów	259	35	33	28	43	64	8	2	4	2
Klonowa	142	15	26	25	14	28	15	-	4	-
Sieradz	696	21	79	71	142	206	31	15	11	17
Wróblew	309	17	42	39	42	91	22	5	5	5
Powiat wieluński	6523	137	748	706	806	2113	340	158	145	121
Gminy miejsko-wiejskie: Urban-rural gminas:										
Wieluń	3643	36	360	341	359	1196	165	78	104	111
w tym miasto	2971	18	276	264	256	964	117	64	94	107
of which city										
Gminy wiejskie: Rural gminas:										
Biała	335	10	55	52	48	97	25	7	5	2
Czarnożyły	288	8	41	41	25	108	26	5	6	1
Konopnica	253	16	20	19	45	68	22	6	5	2
Mokrsko	291	8	46	46	44	79	12	6	9	-
Osjaków	392	13	51	50	88	114	14	21	5	2
Ostrówek	238	8	22	19	25	79	19	14	4	-
Pątnów	501	17	60	57	86	187	26	9	4	2
Skomlin	179	6	20	19	21	62	11	4	-	1
Wierzchlas	403	15	73	62	65	123	20	8	3	-
Powiat wierzusowski	3534	92	539	523	445	1108	268	84	54	38
Gminy miejsko-wiejskie: Urban-rural gminas:										
Wierzuszów	1585	23	242	237	170	533	105	36	23	28
w tym miasto	1128	11	149	146	95	400	82	29	19	25
of which city										

^a Bez osób prowadzących gospodarstwa indywidualne w rolnictwie.

^a Excluding persons tending private farms in agriculture.

TABL. 2 (92). **PODMIOTY GOSPODARKI NARODOWEJ^a W REJESTRZE REGON WEDŁUG WYBRANYCH SEKCJI W 2014 R. (cd.)**

Stan w dniu 31 XII

ENTITIES OF THE NATIONAL ECONOMY^a IN THE REGON REGISTER BY SELECTED SECTIONS
IN 2014 (cont.)
As of 31 XII

WYSZCZEGÓLNIENIE SPECIFICATION	Ogółem Grand total	W tym Of which								
		rolnictwo, leśnictwo, łowiectwo i rybactwo agricul- ture, forestry and fishing	przemysł industry		budow- nictwo constru- ction	handel; naprawa pojazdów samochod- owych ^a trade; repair of motor vehicles ^a	transport i gospo- darka maga- zynowa transporta- tion and storage	zakwa- terowanie i gastro- nomia ^a accom- modation and catering ^a	działal- ność finansowa i ubezpie- czeniowa financial and insurance activities	obsługa rynku nierucho- mości ^a real estate activities
			razem total	w tym przetwórstwo przemys- łowe of which manufac- turing						
PODREGION SIERADZKI (dok.) SUBREGION (cont.)										
Powiat wierzuszowski (dok.) (cont.)										
Gminy wiejskie: Rural gminas:										
Bolesławiec	317	11	40	38	33	104	20	8	6	2
Czastary	267	5	44	41	46	90	23	4	4	1
Galewice	394	16	71	69	69	107	28	8	4	3
Lututów	341	11	42	40	50	111	19	7	8	2
Łubnice	295	15	49	48	39	69	43	7	5	1
Sokolniki	335	11	51	50	38	94	30	14	4	1
Powiat zduńskowski	6146	66	855	806	883	1780	378	140	178	148
Gminy miejskie: Urban gminas:										
Zduńska Wola	4309	10	559	528	541	1257	271	107	140	127
Gminy miejsko-wiejskie: Urban-rural gminas:										
Szadek	545	25	90	84	68	170	21	15	12	7
w tym miasto of which city	182	2	29	28	13	61	8	7	8	1
Gminy wiejskie: Rural gminas:										
Zapolice	377	7	51	47	87	93	33	4	10	6
Zduńska Wola	915	24	155	147	187	260	53	14	16	8
PODREGION SKIERNIEWICKI SUBREGION	28259	1027	2581	2388	3094	8663	1910	665	815	778
Powiat kutnowski	7609	251	746	684	657	2530	442	160	236	222
Gminy miejskie: Urban gminas:										
Kutno	4352	27	415	383	320	1458	238	94	164	150
Gminy miejsko-wiejskie: Urban-rural gminas:										
Krośniewice	495	20	53	46	59	176	23	10	9	18
w tym miasto of which city	324	3	34	30	38	114	18	5	7	13
Żychlin	814	26	73	70	84	281	50	8	27	14
w tym miasto of which city	611	9	47	44	68	222	30	6	26	8

^a Bez osób prowadzących gospodarstwa indywidualne w rolnictwie.^a Excluding persons tending private farms in agriculture.

TABL. 2 (92). **PODMIOTY GOSPODARKI NARODOWEJ^a W REJESTRZE REGON WEDŁUG WYBRANYCH SEKCJI W 2014 R. (cd.)**
Stan w dniu 31 XII
ENTITIES OF THE NATIONAL ECONOMY^a IN THE REGON REGISTER BY SELECTED SECTIONS IN 2014 (cont.)
As of 31 XII

WYSZCZEGÓLNIENIE SPECIFICATION	Ogółem Grand total	W tym Of which								
		rolnictwo, leśnictwo, łowiectwo i rybactwo agricul- ture, forestry and fishing	przemysł industry		budow- nictwo construc- tion	handel; naprawa pojazdów samocho- dowych ¹ trade; repair of motor vehicles ¹	transport i gospo- darka maga- zynowa transporta- tion and storage	zakwa- terowanie i gastro- nomia ¹ accom- modation and catering ¹	działal- ność finansowa i ubezpie- czeniowa financial and insurance activities	obsługa rynku nierucho- mości ¹ real estate activities
			razem total	w tym przetwór- stwo przemys- łowe of which manufac- turing						
PODREGION SKIERNIEWICKI (cd.) SUBREGION (cont.)										
Powiat kutnowski (dok.) (cont.)										
Gminy wiejskie: Rural gminas:										
Bedlno	327	45	26	22	26	113	27	9	6	2
Dąbrowice	77	5	8	8	5	21	4	1	2	-
Krzyżanów	252	21	30	24	22	84	18	5	2	5
Kutno	655	31	81	79	74	210	52	22	14	14
Łanięta	104	18	11	9	9	22	2	0	3	2
Nowe Ostrowy	174	11	12	10	21	53	8	5	3	12
Oporów	133	19	14	14	12	41	9	4	1	-
Strzelce	226	28	23	19	25	71	11	2	5	5
Powiat łęczycki	3246	160	257	236	269	1037	282	73	81	129
Gminy miejskie: Urban gminas:										
Łęczyca	1407	8	97	91	110	399	117	39	43	117
Gminy wiejskie: Rural gminas:										
Daszyna	244	20	25	18	17	89	29	6	3	4
Góra Świętej Małgorzaty	177	18	11	10	15	53	23	1	2	1
Grabów	283	19	26	24	24	101	20	5	11	2
Łęczyca	450	33	39	37	44	150	55	13	10	1
Piątek	298	24	29	28	31	99	17	4	7	4
Świnice Warckie	223	15	18	16	15	90	9	4	3	-
Witonia	164	23	12	12	13	56	12	1	2	-
Powiat łowicki	5953	329	559	531	702	1714	423	182	168	107
Gminy miejskie: Urban gminas:										
Łowicz	2950	27	261	247	295	888	208	104	104	78
Gminy wiejskie: Rural gminas:										
Bielawy	288	36	34	30	33	72	13	3	6	5
Chaśno	162	36	11	10	27	30	15	5	2	-
Domaniewice	283	24	30	29	36	94	28	5	4	4
Kiernożia	230	25	11	11	20	82	15	2	4	2
Kocierzew Południowy	220	38	28	28	19	49	15	2	1	2
Łowicz	535	48	52	50	67	168	50	16	9	4
Łyszkowice	353	22	33	31	69	108	17	16	10	4
Nieborów	565	21	63	62	100	137	41	21	20	2
Zduny	367	52	36	33	36	86	21	8	8	6

^a Bez osób prowadzących gospodarstwa indywidualne w rolnictwie.

^a Excluding persons tending private farms in agriculture.

TABL. 2 (92). **PODMIOTY GOSPODARKI NARODOWEJ^a W REJESTRZE REGON WEDŁUG WYBRANYCH SEKCJI W 2014 R. (dok.)**

Stan w dniu 31 XII

ENTITIES OF THE NATIONAL ECONOMY^a IN THE REGON REGISTER BY SELECTED SECTIONS
IN 2014 (cont.)
As of 31 XII

WYSZCZEGÓLNIENIE SPECIFICATION	Ogółem Grand total	W tym Of which								
		rolnictwo, leśnictwo, łowiectwo i rybactwo agricul- ture, forestry and fishing	przemysł industry		budow- nictwo construc- tion	handel; naprawa pojazdów samocho- dowych ¹ trade; repair of motor vehicles ¹	transport i gospo- darka maga- zynowa transporta- tion and storage	zakwa- terowanie i gastro- nomia ² accom- modation and catering ²	działal- ność finansowa i ubezpie- czeniowa financial and insurance activities	obsługa rynku nierucho- mości ³ real estate activities
			razem total	w tym przetwór- stwo przemys- łowe of which manufac- turing						
PODREGION SKIERNIEWICKI (dok.) SUBREGION (cont.)										
Powiat rawski	4028	106	392	359	449	1432	242	93	108	101
Gminy miejskie: Urban gminas:										
Rawa Mazowiecka	2254	7	212	195	222	785	133	54	75	76
Gminy miejsko-wiejskie: Urban-rural gminas:										
Biała Rawska	682	39	63	58	75	250	42	19	17	12
w tym miasto	346	10	34	33	33	131	21	11	9	10
of which city										
Gminy wiejskie: Rural gminas:										
Cielądz	183	11	20	17	28	59	5	1	2	2
Rawa Mazowiecka	611	22	61	56	94	242	49	11	7	10
Regnów.....	94	7	17	15	13	26	6	2	2	1
Sadkowiec	204	20	19	18	17	70	7	6	5	-
Powiat skierniewicki	2385	137	261	231	394	602	181	53	38	22
Gminy wiejskie: Rural gminas:										
Bolimów	261	17	29	21	43	58	12	7	4	1
Głuchów	342	30	43	41	56	86	32	4	3	-
Godzianów	169	16	17	16	40	32	11	1	4	-
Kowiesy	186	15	11	10	25	56	9	9	2	2
Lipce										
Reymontowskie	195	8	26	24	26	52	16	3	1	1
Maków	303	23	35	34	57	67	29	5	4	2
Nowy Kawęczyn	175	7	23	21	26	41	6	2	3	6
Skierniewice	583	16	65	56	95	163	43	21	17	10
Słupia	171	5	12	8	26	47	23	1	-	-
Miasto na prawach powiatu: City with powiat status:										
Skierniewice	5038	44	366	347	623	1348	340	104	184	197

^a Bez osób prowadzących gospodarstwa indywidualne w rolnictwie.

^a Excluding persons tending private farms in agriculture.

TABL. 3 (93). SPÓŁKI HANDLOWE WEDŁUG FORM PRAWNYCH W 2014 R.

Stan w dniu 31 XII

COMMERCIAL COMPANIES BY LEGAL STATUS IN 2014

As of 31 XII

WYSZCZEGÓLNIENIE SPECIFICATION	Ogółem Grand total	Spółki kapitałowe Companies			Spółki osobowe ^a Partnerships ^a		
		razem total	akcyjne joint stock	z ograniczoną odpowiedzial- nością with limited liability	razem total	w tym of which	
						jawne unlimited	komandytowe limited
WOJEWÓDZTWO VOIVODSHIP	18451	15282	453	14829	3169	2325	652
Podregion łódzki Subregion	2459	1973	42	1931	486	400	71
Powiaty:							
Powiats:							
brzeziński	135	102	-	102	33	30	2
łódzki wschodni	516	403	10	393	113	98	11
pabianicki	894	740	16	724	154	118	31
zgierski	914	728	16	712	186	154	27
Podregion m. Łódź Subregion	10737	9152	289	8863	1585	1030	421
Miasto na prawach powiatu:							
City with powiat status:							
Łódź	10737	9152	289	8863	1585	1030	421
Podregion piotrkowski Subregion	2123	1620	55	1565	503	395	86
Powiaty:							
Powiats:							
bełchatowski	432	351	19	332	81	67	10
opoczyński	169	123	2	121	46	39	7
piotrkowski	189	146	2	144	43	32	10
radomszczański	373	276	7	269	97	68	23
tomaszowski	462	340	15	325	122	109	8
Miasto na prawach powiatu:							
City with powiat status:							
Piotrków Trybunalski	498	384	10	374	114	80	28
Podregion sieradzki Subregion	1698	1360	35	1325	338	277	47
Powiaty:							
Powiats:							
łaski	192	158	3	155	34	21	11
pajęczański	118	88	1	87	30	23	5
poddębicki	94	76	3	73	18	11	2
sieradzki	500	394	9	385	106	92	12
wieluński	318	257	10	247	61	51	7
wieruszowski	136	111	3	108	25	20	5
zduńskowolski	340	276	6	270	64	59	5
Podregion skierniewicki ... Subregion	1434	1177	32	1145	257	223	27
Powiaty:							
Powiats:							
kutnowski	459	388	13	375	71	64	5
łęczycki	126	103	3	100	23	23	-
łowicki	236	178	-	178	58	55	2
rawski	167	133	5	128	34	26	8
skierniewicki	87	72	-	72	15	10	4
Miasto na prawach powiatu:							
City with powiat status:							
Skierniewice	359	303	11	292	56	45	8

a W województwie łódzkim wśród spółek osobowych zarejestrowanych było: w 2013 r. — 72 spółki partnerskie i 125 komandytowo-akcyjnych, w 2014 r. — 79 spółek partnerskich i 113 komandytowo-akcyjnych.

a There were 72 professional partnerships as well as 125 joint-stock limited partnerships in 2013 and 79 professional partnerships as well as 113 joint-stock limited partnerships in 2014 registered in łódzkie voivodship.

Najnowsze publikacje Urzędu:

- RAPORT O SYTUACJI SPOŁECZNO-GOSPODARCZEJ WOJEWÓDZTWA ŁÓDZKIEGO W 2014 R., ŁÓDŹ 2015
- SYTUACJA SPOŁECZNO-GOSPODARCZA ŁODZI (kwartalnik)
- BIULETYN STATYSTYCZNY WOJEWÓDZTWA ŁÓDZKIEGO (kwartalnik)
- ROCZNIK STATYSTYCZNY WOJEWÓDZTWA ŁÓDZKIEGO 2014
- WOJEWÓDZTWO ŁÓDZKIE 2014 – PODREGIONY, POWIATY, GMINY
- STATYSTYKA ŁODZI 2014
- POWIATY I GMINY WOJEWÓDZTWA ŁÓDZKIEGO - SYTAUCJA SPOŁECZNO-GOSPODARCZA W OKRESIE PROGRAMOWANIA 2007–2013, ŁÓDŹ 2015
- OŚWIATA I WYCHOWANIE W WOJEWÓDZTWIE ŁÓDZKIM W LATACH SZKOLNYCH 2009/10 - 2011/12, ŁÓDŹ 2013
- WARUNKI ŻYCIA LUDNOŚCI W WOJEWÓDZTWIE ŁÓDZKIM W 2013 R., ŁÓDŹ 2015
- NIEPEŁNOSPRAWNI W WOJEWÓDZTWIE ŁÓDZKIM, ŁÓDŹ 2014
- LUDNOŚĆ, RUCH NATURALNY I MIGRACJE W WOJEWÓDZTWIE ŁÓDZKIM W 2014 R., ŁÓDŹ 2015
- OCHRONA ŚRODOWISKA I LEŚNICTWO W WOJEWÓDZTWIE ŁÓDZKIM W LATACH 2011-2013, ŁÓDŹ 2014
- ROLNICTWO W WOJEWÓDZTWIE ŁÓDZKIM W 2014 R., ŁÓDŹ 2015
- GOSPODARKA MIESZKANIOWA W WOJEWÓDZTWIE ŁÓDZKIM W LATACH 2010-2012, ŁÓDŹ 2013
- DZIAŁALNOŚĆ GOSPODARCZA MIKROPRZEDSIĘBIORSTW W WOJEWÓDZTWIE ŁÓDZKIM W LATACH 2011-2012, ŁÓDŹ 2014
- BUDŻETY JEDNOSTEK SAMORZĄDU TERYTORIALNEGO W WOJEWÓDZTWIE ŁÓDZKIM W 2013 R., ŁÓDŹ 2014
- INFRASTRUKTURA KOMUNALNA W WOJEWÓDZTWIE ŁÓDZKIM W LATACH 2007-2013, ŁÓDŹ 2015

WYNIKI SPISÓW Powszechnych

- PSR 2010. RAPORT Z WYNIKÓW WOJEWÓDZTWA ŁÓDZKIEGO
- PSR 2010. CHARAKTERYSTYKA GOSPODARSTW ROLNYCH W WOJEWÓDZTWIE ŁÓDZKIM
- NSP 2011. LUDNOŚĆ W WOJEWÓDZTWIE ŁÓDZKIM. STAN I STRUKTURA DEMOGRAFICZNO-SPOŁECZNA
- NSP 2011. ZAMIESZKANE BUDYNKI W WOJEWÓDZTWIE ŁÓDZKIM
- NSP 2011. MIESZKANIA W WOJEWÓDZTWIE ŁÓDZKIM
- NSP 2011. AKTYWNOŚĆ EKONOMICZNA LUDNOŚCI W WOJEWÓDZTWIE ŁÓDZKIM
- NSP 2011. GOSPODARSTWA DOMOWE I RODZINY W WOJEWÓDZTWIE ŁÓDZKIM. CHARAKTERYSTYKA DEMOGRAFICZNA
- NSP 2011. LUDNOŚĆ I GOSPODARSTWA DOMOWE W WOJEWÓDZTWIE ŁÓDZKIM. STAN I STRUKTURA SPOŁECZNO-EKONOMICZNA
- NSP 2011. MIGRACJE ZAGRANICZNE I WEWNĘTRZNE LUDNOŚCI WOJEWÓDZTWA ŁÓDZKIEGO

Zapraszamy do zapoznania się z szeroką ofertą wydawniczą znajdującą się na stronie internetowej Urzędu <http://lodz.stat.gov.pl>, gdzie prezentowane są w formie elektronicznej publikacje, komunikaty oraz tematyczne informacje sygnałne.

**Zamówienia realizuje Urząd Statystyczny w Łodzi
ul. Suwalska 29, 93-176 Łódź tel. (42) 683-92-96, FAX (42) 684-48-46**