



URZĄD STATYSTYCZNY W POZNANIU
STATISTICAL OFFICE IN POZNAŃ

**WOJEWÓDZTWO
WIELKOPOLSKIE**

**PODREGIONY
POWIATY
GMINY**

2015

**SUBREGIONS
POWIATS
GMINAS**

**WIELKOPOLSKIE
VOIVODSHIP**

POZNAŃ 2015

KOMITET REDAKCYJNY URZĘDU STATYSTYCZNEGO *EDITORIAL BOARD OF STATISTICAL OFFICE*
W POZNANIU *IN POZNAŃ*

PRZEWODNICZĄCY *PRESIDENT*
Jacek Kowalewski

REDAKTOR GŁÓWNY *EDITOR IN CHIEF*
Tomasz Klimanek

CZŁONKOWIE *MEMBERS*
Danuta Brzozowska, Małgorzata Gniot, Piotr Jastrzębski, Jolanta Konieczna, Ewa Kowalka,
Kazimierz Kruska, Arleta Olbrot-Brzezińska, Artur Owczarkowski, Dorota Stachowiak

SEKRETARZ *SECRETARY*
Emilia Bogacka

Publikacja przygotowana w Dziale Opracowań Zbiorczych *Publication was prepared in Division of Aggregate Studies*
w Wielkopolskim Ośrodku Badań Regionalnych *in Regional Surveys Centre of Wielkopolska*
przez Zespół w składzie: *by group consisting of:*
Agnieszka Bieniek, Emilia Bogacka, Hanna Cieslińska, Urszula Kędzior, Marta Kowalczyk,
Ewa Kowalka, Katarzyna Piętak, Maciej Piłarski, Leszek Siwka, Ewelina Żelobowska

Prosimy o podanie źródła przy publikowaniu danych Urzędu *When publishing data of Statistical Office*
Statystycznego *– please indicate source*

ISSN 1733-0580

Publikacja dostępna na CD *Publication available on CD-ROM*

PRZEDMOWA

Urząd Statystyczny w Poznaniu przekazuje Państwu najnowsze wydanie publikacji *Województwo Wielkopolskie. Podregiony, Powiaty, Gminy* opisującej sytuację społeczno-gospodarczą województwa z uwzględnieniem podziału terytorialnego. W bieżącej, szesnastej już edycji, liczbowe charakterystyki wielkopolskich gmin, powiatów i podregionów pomagają nakreślić wielowymiarowy portret województwa w roku 2014.

Tak pod względem konstrukcji, jak i zawartości merytorycznej, tegoroczne wydanie nie różni się znacząco od poprzednich edycji. Zasadnicza zmiana dotyczy prezentacji danych w przekroju podregionalnym. Od 1 stycznia 2015 r. na poziomie podregionów (NTS 3) obowiązuje nowy podział, w skali kraju wyróżniający 72 podregiony, zamiast dotychczasowych 66. W niniejszej publikacji tablice z danymi za rok 2014 w przekroju podregionów województwa wielkopolskiego, podobnie jak w pozostałych województwach, zostały zaprezentowane w wersji książkowej zgodnie z nowym podziałem, natomiast w wersji elektronicznej (na płycie CD) uwzględniono dodatkowo poprzednio obowiązującą strukturę. Zmiana struktury podziału terytorialnego na poziomie podregionów nie dotyczyła województwa wielkopolskiego, stąd oba prezentowane ujęcia są w tym wypadku jednakowe.

Przekazując Państwu publikację *Województwo Wielkopolskie 2015. Podregiony, Powiaty, Gminy*, mam nadzieję, że jak co roku stanie się ona źródłem wiedzy o wewnętrznym zróżnicowaniu województwa wielkopolskiego oraz o sytuacji społeczno-gospodarczej tworzących jego strukturę gmin i powiatów. Jednocześnie pragnę polecić uwadze Szanownych Czytelników także inne pozycje planu wydawniczego Urzędu Statystycznego w Poznaniu, w tym szczególnie, ukazujący się równolegle, *Rocznik Statystyczny Województwa Wielkopolskiego 2015*, dla którego niniejsza publikacja jest rozwinięciem uwzględniającym szczegółowy podział terytorialny.

Dyrektor
Urzędu Statystycznego w Poznaniu



dr Jacek Kowalewski

PREFACE

The Statistical Office in Poznań presents the latest edition of the publication entitled Wielkopolskie Voivodship. Subregions, Powiats, Gminas, which describes the socio-economic situation of the voivodship according to its territorial division. In the current 16th edition, quantitative characteristics of communes (gmina), districts (powiat) and subregions contribute to creating a multidimensional portrait of the voivodship in 2014.

In terms of structure and content, this edition does not differ much from previous editions. The main difference involves the manner of presentation adopted with respect to data in subregional cross-classifications. As of January 1, 2015, Poland is divided into 72 subregions (NUTS3 units), replacing the previous division into 66 subregions. In the present edition, tables with data for 2014 about subregions of Wielkopolskie Voivodship, as is the case in other voivodships, are presented in book form according to the new division, whereas the electronic version (on a CD) additionally includes information organised according to the previous division. Because the change in the territorial division at the level of subregions did not affect Wielkopolskie Voivodship, both structural approaches are identical.

Recommending the publication Wielkopolskie Voivodship 2015. Subregions, Powiats, Gminas, I hope it will, as it does every year, serve as a source of knowledge about the internal diversity of the voivodship and the socio-economic situation of its component units (gminas and powiats). I also want to take this opportunity to recommend other titles published by the Statistical Office in Poznań, in particular, the parallel publication The Statistical Yearbook of Wielkopolskie Voivodship 2015, which the present publication is intended to supplement and extend by providing detailed territorial cross-classifications.

Director
of the Statistical Office in Poznań



Jacek Kowalewski, PhD

SPIS RZECZY**CONTENTS**

		Str. Page
Przedmowa	Preface	3, 4
Spis tablic	List of tables	6–10
Spis wykresów	List of graphs	11
Objaśnienia znaków umownych	Symbols	12
Skróty	Abbreviations	12–13
Uwagi ogólne	General notes	14–17

TABLICE PRZEGLĄDOWE**REVIEW TABLES**

I. Ważniejsze dane o województwie	<i>Major data on voivodship</i>	18–35
II. Wybrane dane o podregionach (NTS 3) i powiatach (NTS 4)	<i>Selected data by subregions (NUTS 3) and powiats (NUTS 4)</i>	36–59

DZIAŁY**CHAPTERS**

I. Stan i ochrona środowiska	<i>Environmental protection</i>	60–86
II. Podział administracyjny i samorząd terytorialny	<i>Administrative division and local government</i>	87–101
III. Bezpieczeństwo publiczne	<i>Public safety</i>	102–105
IV. Ludność	<i>Population</i>	106–159
V. Rynek pracy. Wynagrodzenia	<i>Labour market. Wages and salaries</i>	160–209
VI. Infrastruktura komunalna. Mieszkania	<i>Municipal infrastructure. Dwellings</i>	210–263
VII. Edukacja i wychowanie	<i>Education</i>	264–322
VIII. Ochrona zdrowia i pomoc społeczna	<i>Health care and social welfare</i>	323–336
IX. Kultura. Turystyka. Sport	<i>Culture. Tourism. Sport</i>	337–354
X. Leśnictwo	<i>Forestry</i>	355–390
XI. Transport	<i>Transport</i>	391–396
XII. Handel – targowiska	<i>Trade – marketplaces</i>	397–399
XIII. Finanse publiczne	<i>Public finance</i>	400–461
XIV. Inwestycje. Środki trwałe	<i>Investments. Fixed assets</i>	462–467
XV. Rachunki regionalne	<i>Regional accounts</i>	468–471
XVI. Podmioty gospodarki narodowej	<i>Entities of the national economy</i>	472–504

SPIS TABLIC

LIST OF TABLES

		Tabl. Table	Str. Page
DZIAŁ I. STAN I OCHRONA ŚRODOWISKA	CHAPTER I. ENVIRONMENTAL PROTECTION		
Uwagi ogólne	General notes	x	60
Pobór wody na potrzeby gospodarki narodowej i ludności w 2014 r.	Water withdrawal for needs of the national economy and population in 2014	1	65
Powierzchnia i pobór wody do nawodnień w rolnictwie i leśnictwie oraz napełniania stawów rybnych w 2014 r.	Area and water withdrawal for irrigation in agriculture and forestry as well as water for filling fish ponds in 2014	2	67
Zużycie wody na potrzeby gospodarki narodowej i ludności w 2014 r.	Water consumption for needs of the national economy and population in 2014	3	69
Ścieki przemysłowe i komunalne oraz ludność korzystająca z oczyszczalni ścieków w 2014 r.	Industrial and municipal wastewater and population connected to wastewater treatment plants in 2014	4	71
Oczyszczalnie ścieków w 2014 r.	Wastewater treatment plants in 2014	5	73
Emisja i redukcja zanieczyszczeń powietrza w 2014 r.	Emission and reduction of air pollutants in 2014	6	75
Ochrona przyrody i krajobrazu w 2014 r.	Nature and landscape protection in 2014	7	77
Odpady wytworzone i dotychczas składowane (nagromadzone) oraz tereny ich składowania w 2014 r.	Waste generated and landfilled up to now (accumulated) as well as their storage yards areas in 2014	8	79
Nakłady na środki trwałe służące ochronie środowiska i gospodarce wodnej według wybranych kierunków inwestowania w 2014 r. (ceny bieżące)	Outlays on fixed assets in environmental protection and water management by selected directions of investing in 2014 (current prices)	9	81
Nakłady na środki trwałe służące ochronie środowiska i gospodarce wodnej według źródeł finansowania w 2014 r. (ceny bieżące)	Outlays on fixed assets in environmental protection and water management by financing source in 2014 (current prices)	10	83
DZIAŁ II. PODZIAŁ ADMINISTRACYJNY I SAMORZĄD TERYTORIALNY	CHAPTER II. ADMINISTRATIVE DIVISION AND LOCAL GOVERNMENT		
Uwagi ogólne	General notes	x	87
Jednostki podziału terytorialnego w 2014 r.	Territorial division units in 2014	1 (11)	88
Radni rad gmin według płci, wieku i poziomu wykształcenia w 2014 r.	Councillors of gmina councils by sex, age and educational level in 2014	2 (12)	90
Radni rad powiatów i rad miast w miastach na prawach powiatu według płci, wieku i poziomu wykształcenia w 2014 r.	Councillors of powiat councils and city Councils in cities with powiat status by sex, age and educational level in 2014	3 (13)	100
DZIAŁ III. BEZPIECZEŃSTWO PUBLICZNE	CHAPTER III. PUBLIC SAFETY		
Uwagi ogólne	General notes	x	102
Przestępstwa stwierdzone przez Policję w zakończonych postępowaniach przygotowawczych w 2014 r.	Ascertained crimes by the Police in completed preparatory proceedings in 2014	1 (14)	103
Wskaźniki wykrywalności sprawców przestępstw stwierdzonych przez Policję w 2014 r.	Rates of detectability of delinquents in ascertained crimes by the Police in 2014	2 (15)	105

		Tabl. Table	Str. Page
DZIAŁ IV. LUDNOŚĆ	CHAPTER IV. POPULATION		
Uwagi ogólne	General notes	x	106
Powierzchnia i ludność w 2014 r.	Area and population in 2014	1 (16)	108
Ludność według płci oraz biologicznych i edukacyjnych grup wieku w 2014 r.	Population by sex and biological and educational age groups in 2014	2 (17)	136
Ruch naturalny ludności w 2014 r.	Vital statistics in 2014	3 (18)	138
Małżeństwa, rozwody i separacje w 2014 r.	Marriages, divorces and separations in 2014	4 (19)	150
Zgony według wybranych przyczyn w 2013 r.	Deaths by selected causes in 2013	5 (20)	152
Migracje wewnętrzne i zagraniczne ludności na pobyt stały w 2014 r.	Internal and international migration of population for permanent residence in 2014	6 (21)	154
Migracje wewnętrzne ludności na pobyt stały w 2014 r.	Internal migration of population for permanent residence in 2014	7 (22)	156
DZIAŁ V. RYNEK PRACY. WYNAGRODZENIA	CHAPTER V. LABOUR MARKET. WAGES AND SALARIES		
Uwagi ogólne	General notes	x	160
Rynek pracy	Labour market		
Pracujący w 2014 r.	Employed persons in 2014	1 (23)	165
Przeciętne zatrudnienie w 2014 r.	Average paid employment in 2014	2 (24)	182
Bezrobotni zarejestrowani i stopa bezrobocia w 2014 r.	Registered unemployed persons and unemployment rate in 2014	3 (25)	184
Bezrobotni nowo zarejestrowani i wyrejestrowani oraz oferty pracy w 2014 r.	Newly registered unemployed persons and persons removed from unemployment rolls as well as job offers in 2014	4 (26)	186
Bezrobotni zarejestrowani według płci w 2014 r.	Registered unemployed persons by sex in 2014	5 (27)	188
Bezrobotni zarejestrowani według wieku i poziomu wykształce- nia w 2014 r.	Registered unemployed persons by age and educational level in 2014	6 (28)	192
Bezrobotni zarejestrowani według czasu pozostawania bez pracy w 2014 r.	Registered unemployed persons by duration of unemployment in 2014	7 (29)	194
Bezrobotni zarejestrowani według stażu pracy w 2014 r.	Registered unemployed persons by work seniority in 2014	8 (30)	196
Bezrobotni zarejestrowani będący w szczególnej sytuacji na ryнку pracy w 2014 r.	Registered unemployed persons with a specific situation on the labour market in 2014	9 (31)	198
Poszkodowani w wypadkach przy pracy oraz liczba dni nie- dolności do pracy spowodowanej tymi wypadkami w 2014 r.	Persons injured in accidents at work and number of days of an inability to work caused by accidents in 2014	10 (32)	200
Zatrudnieni w warunkach zagrożenia w 2014 r.	Persons working in hazardous condition in 2014	11 (33)	202
Zatrudnieni w warunkach zagrożenia czynnikami szkodliwymi i niebezpiecznymi dla zdrowia w 2014 r.	Persons working in hazardous conditions to agents harmful and hazardous to health in 2014	12 (34)	204
Zatrudnieni na stanowiskach pracy, dla których dokonano oce- ny ryzyka zawodowego w 2014 r.	Paid employees on position for which evaluation of occupa- tional risk was done in 2014	13 (35)	206
Wynagrodzenia	Wages and salaries		
Przeciętne miesięczne wynagrodzenia brutto w 2014 r.	Average monthly gross wages and salaries in 2014	14 (36)	208

		Tabl. Table	Str. Page
DZIAŁ VI. INFRASTRUKTURA KOMUNALNA.	CHAPTER VI. MUNICIPAL INFRASTRUCTURE.		
MIESZKANIA	DWELLINGS		
Uwagi ogólne	General notes	x	210
Infrastruktura komunalna	Municipal infrastructure		
Wodociągi i kanalizacja w 2014 r.	Water supply and sewage systems in 2014	1 (37)	212
Sieć gazowa oraz odbiorcy i zużycie gazu z sieci w gospodarstwach domowych w 2014 r.	Gas supply system as well as consumers and consumption of gas from gas supply system in households in 2014	2 (38)	225
Odbiorcy oraz zużycie energii elektrycznej w gospodarstwach domowych w 2014 r.	Consumers and consumption of electricity in households in 2014	3 (39)	227
Odpady komunalne zmieszane, nieczystości ciekłe i składowiska w 2014 r.	Mixed municipal waste, liquid waste and landfill sites in 2014 ..	4 (40)	229
Mieszkania	Dwellings		
Zasoby mieszkaniowe w 2014 r.	Dwelling stocks in 2014	5 (41)	231
Mieszkania w zasobach mieszkaniowych wyposażone w instalacje w 2014 r.	Dwellings in dwelling stocks fitted with installations in 2014	6 (42)	244
Budynki oddane do użytkowania w 2014 r.	Buildings completed in 2014	7 (43)	246
Mieszkania oddane do użytkowania w 2014 r.	Dwellings completed in 2014	8 (44)	248
Wybrane wskaźniki w zakresie mieszkań oddanych do użytkowania w 2014 r.	Selected indices of dwellings completed in 2014	9 (45)	260
Mieszkania oddane do użytkowania według form budownictwa w 2014 r.	Dwellings completed by forms of construction in 2014	10 (46)	262
DZIAŁ VII. EDUKACJA I WYCHOWANIE	CHAPTER VII. EDUCATION		
Uwagi ogólne	General notes	x	264
Szkoły podstawowe dla dzieci i młodzieży w roku szkolnym 2014/15	Primary schools for children and youth in the 2014/15 school year	1 (47)	267
Gimnazja dla dzieci i młodzieży w roku szkolnym 2014/15	Lower secondary schools for children and youth in the 2014/15 school year	2 (48)	279
Zasadnicze szkoły zawodowe dla młodzieży oraz szkoły specjalne przysposabiające do pracy w roku szkolnym 2014/15	Basic vocational schools for youth as well as special job-training schools in the 2014/15 school year	3 (49)	291
Licea ogólnokształcące dla młodzieży w roku szkolnym 2014/15	General secondary schools for youth in the 2014/15 school year	4 (50)	293
Technika oraz ogólnokształcące szkoły artystyczne dla młodzieży w roku szkolnym 2014/15	Technical secondary schools as well as general art schools for youth in the 2014/15 school year	5 (51)	295
Szkoły policealne w roku szkolnym 2014/15	Post-secondary schools in the 2014/15 school year	6 (52)	297
Uczący się języków obcych w szkołach podstawowych i gimnazjach dla dzieci i młodzieży w roku szkolnym 2014/15	Pupils and students studying foreign languages in primary schools and lower secondary schools for children and youth in the 2014/15 school year	7 (53)	299
Uczący się języków obcych w szkołach ponadgimnazjalnych dla dzieci i młodzieży oraz policealnych w roku szkolnym 2014/15	Students studying foreign languages in upper secondary schools for youth and in post-secondary schools in the 2014/15 school year	8 (54)	303
Szkoły dla dorosłych w roku szkolnym 2014/15	Schools for adults in the 2014/15 school year	9 (55)	307
Wychowanie przedszkolne w roku szkolnym 2014/15	Pre-primary education in the 2014/15 school year	10 (56)	310

		Tabl. Table	Str. Page
DZIAŁ VIII. OCHRONA ZDROWIA I POMOC SPOŁECZNA	CHAPTER VIII. HEALTH CARE AND SOCIAL WELFARE		
Uwagi ogólne	General notes	x	323
Łóżka w szpitalach ogólnych, apteki ogólnodostępne i punkty apteczne w 2014 r.	Beds in general hospitals, generally available pharmacies and pharmaceutical outlets in 2014	1 (57)	326
Ambulatoryjna opieka zdrowotna w 2014 r.	Out-patient health care in 2014	2 (58)	327
Żłobki i kluby dziecięce w 2014 r.	Nurseries and children's clubs in 2014	3 (59)	329
Rodzinna piecza zastępcza w 2014 r.	Family foster care in 2014	4 (60)	331
Instytucjonalna piecza zastępcza w 2014 r.	Institutional foster care in 2014	5 (61)	333
Pomoc społeczna stacjonarna w 2014 r.	Stationary social welfare in 2014	6 (62)	336
DZIAŁ IX. KULTURA. TURYSTYKA. SPORT	CHAPTER IX. CULTURE. TOURISM. SPORT		
Uwagi ogólne	General notes	x	337
Kultura	Culture		
Biblioteki publiczne (z filiami) w 2014 r.	Public libraries (with branches) in 2014	1 (63)	338
Muzea w 2014 r.	Museums in 2014	2 (64)	347
Kina stałe w 2014 r.	Fixed cinemas in 2014	3 (65)	349
Turystyka	Tourism		
Baza noclegowa turystyki w 2014 r.	Tourist accommodation establishments in 2014	4 (66)	351
Sport	Sport		
Kluby sportowe w 2014 r.	Sports clubs in 2014	5 (67)	353
DZIAŁ X. LEŚNICTWO	CHAPTER X. FORESTRY		
Uwagi ogólne	General notes	x	355
Powierzchnia gruntów leśnych w 2014 r.	Forest land in 2014	1 (68)	356
Powierzchnia lasów w 2014 r.	Forest areas in 2014	2 (69)	370
Grunty nieleśne zalesione i przeznaczone do zalesienia w 2014 r.	Non-forest land afforested and designated for afforestation in 2014	3 (70)	384
Lasy prywatne i gminne w 2014 r.	Private and gmina forests in 2014	4 (71)	389
DZIAŁ XI. TRANSPORT	CHAPTER XI. TRANSPORT		
Uwagi ogólne	General notes	x	391
Drogi publiczne w 2014 r.	Public roads in 2014	1 (72)	392
Pojazdy samochodowe i ciągniki zarejestrowane w 2014 r.	Road vehicles and tractors in vehicle register in 2014	2 (73)	394
Wypadki drogowe i ich ofiary w 2014 r.	Road traffic accidents and their casualties in 2014	3 (74)	396
DZIAŁ XII. HANDEL – TARGOWISKA	CHAPTER XII. TRADE – MARKETPLACES		
Uwagi ogólne	General notes	x	397
Targowiska w 2014 r.	Marketplaces in 2014	1 (75)	398

		Tabl. Table	Str. Page
DZIAŁ XIII. FINANSE PUBLICZNE	CHAPTER XIII. PUBLIC FINANCE		
Uwagi ogólne	General notes	x	400
Dochody budżetów gmin według rodzajów w 2014 r.	Revenue of gminas budgets by type in 2014	1 (76)	402
Wydatki budżetów gmin według rodzajów w 2014 r.	Expenditure of gminas budgets by type in 2014	2 (77)	424
Wydatki budżetów gmin według działów w 2014 r.	Expenditure of gminas budgets by division in 2014	3 (78)	433
Dochody i wydatki budżetów gmin na 1 mieszkańca w 2014 r.	Revenue and expenditure of gminas budgets per capita in 2014	4 (79)	443
Dochody budżetów powiatów i miast na prawach powiatu według rodzajów w 2014 r.	Revenue of powiats and cities with powiat status budgets by type in 2014	5 (80)	452
Dochody budżetów powiatów i miast na prawach powiatu według działów w 2014 r.	Revenue of powiats and cities with powiat status budgets by division in 2014	6 (81)	454
Wydatki budżetów powiatów i miast na prawach powiatu według rodzajów w 2014 r.	Expenditure of powiats and cities with powiat status budgets by type in 2014	7 (82)	456
Wydatki budżetów powiatów i miast na prawach powiatu według działów w 2014 r.	Expenditure of powiats and cities with powiat status budgets by division in 2014	8 (83)	458
Dochody i wydatki budżetów powiatów i miast na prawach powiatu na 1 mieszkańca w 2014 r.	Revenue and expenditure of powiats and cities with powiat status budgets per capita in 2014	9 (84)	460
DZIAŁ XIV. INWESTYCJE. ŚRODKI TRWAŁE	CHAPTER XIV. INVESTMENTS. FIXED ASSETS		
Uwagi ogólne	General notes	x	462
Inwestycje	Investments		
Nakłady inwestycyjne w przedsiębiorstwach w 2014 r. (ceny bieżące)	Investment outlays in enterprises in 2014 (current prices)	1 (85)	464
Środki trwałe	Fixed assets		
Wartość brutto środków trwałych w przedsiębiorstwach w 2014 r. (bieżące ceny ewidencyjne)	Gross value of fixed assets in enterprises in 2014 (current book-keeping prices)	2 (86)	466
DZIAŁ XV. RACHUNKI REGIONALNE	CHAPTER XV. REGIONAL ACCOUNTS		
Uwagi ogólne	General notes	x	468
Produkt krajowy brutto (ceny bieżące)	Gross domestic product (current prices)	1 (87)	470
Wartość dodana brutto według rodzajów działalności (ceny bieżące)	Gross value added by kinds of activities (current prices)	2 (88)	471
DZIAŁ XVI. PODMIOTY GOSPODARKI NARODOWEJ	CHAPTER XVI. ENTITIES OF THE NATIONAL ECONOMY		
Uwagi ogólne	General notes	x	472
Podmioty gospodarki narodowej w rejestrze REGON w 2014 r.	Entities of the national economy in the REGON register in 2014	1 (89)	473
Podmioty gospodarki narodowej w rejestrze REGON według wybranych sekcji w 2014 r.	Entities of the national economy in the REGON register by selected sections in 2014	2 (90)	489
Spółki handlowe według form prawnych w 2014 r.	Commercial companies by legal status in 2014	3 (91)	503

SPIS WYKRESÓW**LIST OF CHARTS**

		Str. Page
Województwo wielkopolskie	<i>Wielkopolskie Voivodship</i>	80
Ludność w 2014 r.	<i>Population in 2014</i>	81
Ruch naturalny ludności w 2014 r.	<i>Vital statistics in 2014</i>	152
Saldo migracji wewnętrznych i zagranicznych na pobyt stały na 1000 ludności w 2014 r.	<i>Internal and international net migration for permanent residence per 1000 population in 2014</i>	153
Stopa bezrobocia rejestrowanego w 2014 r.	<i>Registered unemployment rate in 2014</i>	196
Wybrane kategorie bezrobotnych zarejestrowanych w % ogółem w 2014 r.	<i>Selected categories of registered unemployed person in % of total in 2014</i>	197
Mieszkania oddane do użytkowania	<i>Dwellings completed</i>	292
Biblioteki publiczne w 2014 r.	<i>Public libraries in 2014</i>	293
Lesistość w 2014 r.	<i>Forest cover in 2014</i>	388
Dochody i wydatki budżetów gmin na 1 mieszkańca w 2014 r.	<i>Revenue and expenditure of budgets of gminas per capita in 2014</i>	389
Dochody, wydatki i wynik finansowy budżetów powiatów oraz miast na prawach powiatu w 2014 r.	<i>Revenue, expenditure and financial results of budgets of powiats and cities with powiat status in 2014</i>	472
Podmioty gospodarki narodowej na 1000 ludności w 2014 r.	<i>Entities of the national economy per 1000 population 2014</i>	473

OBJAŚNIENIA ZNAKÓW UMOWNYCH

SYMBOLS

Kreska	(-)	-	zjawisko nie wystąpiło. <i>magnitude zero.</i>
Zero:	(0)	-	zjawisko istniało w wielkości mniejszej od 0,5; <i>magnitude not zero, but less than 0,5 of a unit;</i>
	(0,0)	-	zjawisko istniało w wielkości mniejszej od 0,05. <i>magnitude not zero, but less than 0,05 of a unit.</i>
Kropka	(.)	-	zupełny brak informacji albo brak informacji wiarygodnych. <i>data not available or not reliable.</i>
Znak	x	-	wypełnienie pozycji jest niemożliwe lub niecelowe. <i>not applicable.</i>
Znak	Δ	-	oznacza, że nazwy zostały skrócone w stosunku do obowiązującej klasyfikacji. <i>categories of applied classification are presented in abbreviated form.</i>
Znak	#	-	oznacza, że dane nie mogą być opublikowane ze względu na konieczność zachowania tajemnicy statystycznej w rozumieniu ustawy o statystyce publicznej. <i>data may not be published due to the necessity of maintaining statistical confidentiality in accordance with the Law on Public Statistics.</i>
„W tym” "Of which"		-	oznacza, że nie podaje się wszystkich składników sumy. <i>indicates that not all elements of the sum are given.</i>
Comma	(,)	-	used in figures presents decimal point.

SKRÓTY

ABBREVIATIONS

tys.	=	tysiąc	mm	=	milimetr
thous.	=	thousand			<i>millimetre</i>
mln	=	milion	cm	=	centymetr
		<i>million</i>			<i>centimetre</i>
szt.	=	sztuka	m	=	metr
pcs	=	<i>piece</i>			<i>metre</i>
kpl.	=	komplet	km	=	kilometr
wol.	=	wolumin			<i>kilometre</i>
vol.	=	<i>volume</i>	m ²	=	metr kwadratowy
g	=	gram			<i>square metre</i>
		<i>gram</i>	ha	=	hektar
kg	=	kilogram			<i>hectare</i>
		<i>kilogram</i>	km ²	=	kilometr kwadratowy
dt	=	decytona			<i>square kilometre</i>
		<i>deciton</i>	l	=	litr
t	=	tona			<i>litre</i>
		<i>tonne</i>	hl	=	hektolitr
					<i>hectolitre</i>

dm ³	=	decymetr sześcienny <i>cubic decimetre</i>	ust.	=	ustęp
dam ³	=	dekametr sześcienny <i>cubic decametre</i>	Dz. U.	=	Dziennik Ustaw
hm ³	=	hektometr sześcienny <i>cubic hectometre</i>	Dz. Urz.	=	Dziennik Urzędowy
kWh	=	kilowatogodzina <i>kilowatt-hour</i>	i in.	=	i inni
GWh	=	gigawatogodzina <i>gigawatt-hour</i>	itp.	=	i tym podobne
GJ	=	gigadżul <i>gigajoule</i>	etc.	=	<i>and the like</i>
TJ	=	teradżul <i>terajoule</i>	m.in.	=	między innymi
h	=	godzina <i>hour</i>	i.a.	=	<i>among others</i>
d	=	doła	np.	=	na przykład
24 h	=	24 hours	e.g.	=	<i>for example</i>
r.	=	rok <i>year</i>	tj.	=	to jest
t/r	=	ton rocznie	i.e.	=	<i>that is</i>
t/y	=	<i>tonnes per year</i>	tzn.	=	to znaczy
art.	=	artykuł	i.e.	=	<i>that is</i>
Art.	=	<i>article</i>	tzw.	=	tak zwany <i>so-called</i>
cd.	=	ciąg dalszy	ww.	=	wyżej wymieniony <i>mentioned above</i>
cont.	=	<i>continued</i>	PKP	=	Polskie Koleje Państwowe
dok.	=	dokończenie	ESA	=	Europejski System Rachunków Narodowych i Regionalnych <i>European System of National and Regional Accounts</i>
cont.	=	<i>continued</i>	PKB	=	produkt krajowy brutto
Lp.	=	liczba porządkowa	GDP	=	<i>gross domestic product</i>
No.	=	<i>ordinal number</i>	NTS	=	Nomenklatura Jednostek Terytorialnych do Celów Statystycznych <i>Nomenclature of Territorial Units for Statistics</i>
kk	=	Kodeks karny	EKG	=	Europejska Komisja Gospodarcza
kks	=	Kodeks karny skarbowy	ECE	=	<i>Economic Commission for Europe</i>
kl.	=	klasa	EUROSTAT	=	Urząd Statystyczny Unii Europejskiej <i>Statistical Office of the European Union</i>
nr (Nr)	=	numer	OECD	=	Organizacja Współpracy Gospodarczej i Rozwoju <i>Organization for Economic Cooperation and Development</i>
No.	=	<i>number</i>	ONZ	=	Organizacja Narodów Zjednoczonych
poz.	=	pozycja	UN	=	<i>United Nations</i>
pkt	=	punkt	UE	=	Unia Europejska
p.proc.	=	punkt procentowy	EU	=	<i>European Union</i>
pp	=	<i>percentage point</i>	WHO	=	Światowa Organizacja Zdrowia <i>World Health Organization</i>
poj.	=	pojemność	NSP	=	Narodowy Spis Powszechny Ludności i Mieszkań <i>Population and Housing Census</i>
tabl.	=	tablica <i>table</i>			

UWAGI OGÓLNE

1. Dane zamieszczone w publikacji – jeśli nie zaznaczono inaczej – podano w **każdorazowym podziale administracyjnym**. Przez „**miasta**” rozumie się gminy miejskie oraz miasta w gminach miejsko-wiejskich, przez „**wieś**” – gminy wiejskie oraz obszary wiejskie w gminach miejsko-wiejskich.

2. Dane prezentowane są w układzie **Nomenklatury Jednostek Terytorialnych do Celów Statystycznych (NTS)**, opracowanej na podstawie Nomenclature of Territorial Units for Statistics (NUTS), obowiązującej w krajach Unii Europejskiej, zgodnie z Rozporządzeniem (WE) Nr 1059/2003 Parlamentu Europejskiego i Rady z dnia 26 V 2003 r. (Dz. Urz. UE L 154 z 21 VI 2003 r., z późn. zm.). NTS obowiązująca od 1 I 2015 r. wprowadzona została rozporządzeniem Rady Ministrów zmieniającym rozporządzenie w sprawie Nomenklatury Jednostek Terytorialnych do Celów Statystycznych (NTS) z dnia 3 XII 2014 r. (Dz. U. 2014 poz. 1992) w miejsce obowiązującej do 31 XII 2014 r.

Nomenklatura Jednostek Terytorialnych do Celów Statystycznych opracowana została w oparciu o istniejący zasadniczy trójstopniowy podział kraju na województwa, powiaty i gminy, przy pomocy którego wyodrębnione zostały także dwa dodatkowe nieadministracyjne poziomy, tj. regiony i podregiony. NTS dzieli Polskę na terytorialne, hierarchicznie powiązane jednostki na 5 poziomach, z czego:

- trzy określono jako poziomy regionalne, gdzie:
 - poziom 1 – **regiony** (6 jednostek) – grupują jednostki szczebla wojewódzkiego,
 - poziom 2 – **województwa** (16 jednostek),
 - poziom 3 – **podregiony** (72 jednostki) – grupują jednostki szczebla powiatowego,
- dwa określono jako poziomy lokalne, gdzie:
 - poziom 4 – **powiaty i miasta na prawach powiatu** (314 + 66 jednostek),
 - poziom 5 – **gminy** (2479 jednostek).

Województwo wielkopolskie jest podzielone na 6 podregionów, 31 powiatów, 4 miasta na prawach powiatu oraz 226 gmin, z tego 19 miejskich, 91 miejsko-wiejskich i 116 wiejskich.

3. Prezentowane dane – jeśli nie zaznaczono inaczej – dotyczą **całej gospodarki narodowej**.

4. Prezentowane informacje zostały przedstawione stosownie do zakresu prowadzonych badań, uwzględniających podmioty klasyfikowane według kryterium **liczby pracujących** i – jeśli nie zaznaczono inaczej – obejmują podmioty o liczbie pracujących:

- do 9,
- od 10 do 49,
- 50 i więcej.

GENERAL NOTES

1. Data in the publication – unless otherwise indicated – are presented according to **the administrative division in a given period**. The term “**urban area**” is understood as urban gminas and towns in urban-rural gminas, while a “**rural area**” is understood as rural gminas and rural area in urban-rural gminas.

2. Data are presented in accordance with **the Nomenclature of Territorial Units for Statistical Purposes (NTS)**, compiled on the basis of the Nomenclature of Territorial Units for Statistics (NUTS) obligatory in the countries of the European Union according to Regulation (EC) No. 1059/2003 of the European Parliament and of the Council of 26 V 2003 (Official Journal of the EU L 154, 21 VI 2003, with later amendments). NTS in force since 1 I 2015 was introduced by the decree of the Council of Ministers amending the decree of Nomenclature of Territorial Units for Statistical Purposes (NTS) of 3 XII 2014 (Journal of Laws 2014 item 1992) replacing the NTS in force until 31 XII 2014.

The Nomenclature of Territorial Units for Statistical Purposes was developed based on the binding three-tier division of the country into voivodships, powiats and gminas, on the basis of which two additional non-administrative levels were established i.e., regions and subregions. NTS divides Poland into territorial units, hierarchically tied on 5 levels, of which:

- three levels were defined as regional, where:
 - level 1 – **regions** (6 units) – grouping together voivodships,
 - level 2 – **voivodships** (16 units),
 - level 3 – **subregions** (72 units) – grouping together powiats,
- two levels were defined as local, where:
 - level 4 – **powiats and cities with powiat status** (314 + 66 units),
 - level 5 – **gminas** (2479 units).

Wielkopolskie Voivodship is divided into 6 subregions, 31 powiats, 4 cities with the powiat status and 226 gminas, including 19 urban, 91 urban-rural and 116 rural ones.

3. Presented data – unless otherwise indicated – concern **the entire national economy**.

4. Information is presented in compliance with the scope of conducted surveys, considering entities classified according to the criterion of the **number of persons employed** and – unless otherwise indicated – include entities employing:

- up to 9 persons,
- from 10 to 49 persons,
- 50 persons and more.

5. Dane prezentuje się:

1) w układzie **Polskiej Klasyfikacji Działalności – PKD 2007**, opracowanej na podstawie Statystycznej Klasyfikacji Działalności Gospodarczej we Wspólnocie Europejskiej – Statistical Classification of Economic Activities in the European Community – NACE Rev. 2. PKD 2007 wprowadzona została z dniem 1 I 2008 r. rozporządzeniem Rady Ministrów z dnia 24 XII 2007 r. (Dz. U. Nr 251, poz. 1885, z późn. zm.).

W ramach PKD 2007 dokonano dodatkowego grupowania, ujmując pod pojęciem „**Przemysł**” sekcje: „Górnictwo i wydobywanie”, „Przetwórstwo przemysłowe”, „Wytwarzanie i zaopatrywanie w energię elektryczną, gaz, parę wodną, gorącą wodę i powietrze do układów klimatyzacyjnych” oraz „Dostawa wody; gospodarowanie ściekami i odpadami oraz działalność związana z rekultywacją”.

Pod pojęciem „**Pozostałe usługi**” ujęte są sekcje: „Działalność profesjonalna, naukowa i techniczna”, „Działalność z zakresu usług administrowania i działalność wspierająca”, „Administracja publiczna i obrona narodowa; obowiązkowe zabezpieczenia społeczne”, „Edukacja”, „Opieka zdrowotna i pomoc społeczna”, „Działalność związana z kulturą, rozrywką i rekreacją”, „Pozostała działalność usługowa” oraz „Gospodarstwa domowe zatrudniające pracowników; gospodarstwa domowe produkujące wyroby i świadczące usługi na własne potrzeby”;

2) według **sektorów własności**:

- sektor publiczny – grupujący własność państwową (Skarbu Państwa i państwowych osób prawnych), własność jednostek samorządu terytorialnego oraz „własność mieszaną” z przewagą kapitału (mienia) podmiotów sektora publicznego,
 - sektor prywatny – grupujący własność prywatną krajową (osób fizycznych i pozostałych jednostek prywatnych), własność zagraniczną (osób zagranicznych) oraz „własność mieszaną” z przewagą kapitału (mienia) podmiotów sektora prywatnego i brakiem przewagi sektorowej w kapitale (mieniu) podmiotu.
- „Własność mieszaną” określa jest głównie dla spółek i wyznaczana na podstawie struktury kapitału (mienia) deklarowanego we wniosku rejestracyjnym spółki.

6. Dane – jeśli nie zaznaczono inaczej – opracowano zgodnie z **każdorazowym stanem organizacyjnym gospodarki narodowej**.

7. Dane w podziale według sekcji PKD 2007 oraz w podziale terytorialnym opracowano – jeśli nie zaznaczono inaczej – tzw. metodą przedsiębiorstw.

Metoda przedsiębiorstw (podmiotowa) oznacza przyjmowanie całych podmiotów gospodarki narodowej za podstawę grupowania wszystkich danych charakteryzujących ich działalność według poszczególnych poziomów klasyfikacyjnych i podziałów terytorialnych.

5. Data are presented:

1) according to the **Polish Classification of Activities – PKD 2007**, compiled on the basis of the Statistical Classification of Economic Activities in the European Community – NACE Rev. 2. PKD 2007 was introduced on 1 I 2008 by the decree of the Council of Ministers, dated 24 XII 2007 (Journal of Laws No. 251, item 1885, with later amendments).

The item **“Industry”** was introduced, including NACE Rev. 2 sections: “Mining and quarrying”, “Manufacturing”, “Electricity, gas, steam and air conditioning supply” and “Water supply; sewerage, waste management and remediation activities”, as an additional grouping.

The item **“Other services”** was introduced including sections: “Professional, scientific and technical activities”, “Administrative and support service activities”, “Public administration and defence; compulsory social security”, “Education”, “Human health and social work activities”, “Arts, entertainment and recreation”, “Other service activities” as well as “Activities of households as employers; undifferentiated goods- and services-producing activities of households for own use”;

2) according to **ownership sectors**:

- public sector – grouping state ownership (of the State Treasury and state legal persons), the ownership of local government units as well as “mixed ownership” with a predominance of capital (property) of public sector entities,
 - private sector – grouping private domestic ownership (of natural persons and other private entities), foreign ownership (of foreign persons) as well as “mixed ownership” with a predominance of capital (property) of private sector entities and lack of predominance of public or private sector in capital (property) of the entity.
- “Mixed ownership” is defined mainly for companies and determined on the basis of the capital (property) structure as declared in a company’s registration application.

6. Data – unless otherwise indicated – are compiled in accordance with **the respective organizational status of units of the national economy**.

7. Data according to NACE Rev. 2 sections as well as according to territorial division are compiled – unless otherwise indicated – using the enterprise method.

In the **enterprise (entity) method**, the entire organizational unit of entities in the national economy is the basis for grouping all data describing their activity according to individual classification levels and territorial divisions.

8. Przez **podmioty gospodarki narodowej** rozumie się jednostki prawne, tj. osoby prawne, jednostki organizacyjne niemające osobowości prawnej oraz osoby fizyczne prowadzące działalność gospodarczą, zarejestrowane w Krajowym Rejestrze Urzędowym Podmiotów Gospodarki Narodowej (REGON).

Pod pojęciem **podmiotów gospodarczych** rozumie się podmioty prowadzące działalność gospodarczą (produkcyjną i usługową) na własny rachunek w celu osiągnięcia zysku.

Informacje w rejestrze REGON tworzone są na podstawie danych zgłaszanych bezpośrednio przez podmioty, na których ciąży obowiązek rejestracji oraz dokonywania zmian cech objętych wpisem. Dane te nie podlegają dodatkowej weryfikacji.

9. Dane w **cenach bieżących** odpowiadają uzyskanym dochodom, poniesionym wydatkom lub wartości wyrobów, usług itp. W tablicach i na wykresach, w których nie określono cen, dane liczbowe wyrażono w cenach bieżących.

10. **Liczby względne (wskazniki, odsetki)** obliczono z reguły na podstawie danych bezwzględnych wyrażonych z większą dokładnością niż podano w tablicach.

11. **Przy przeliczaniu na 1 mieszkańca (1000 ludności itp.)** danych według stanu w końcu roku (np. łóżka w szpitalach, środki trwałe) przyjęto liczbę ludności według stanu w dniu 31 XII, a przy przeliczaniu danych charakteryzujących wielkość zjawiska w ciągu roku (np. produkcja, sprzedaż, nakłady inwestycyjne) – według stanu w dniu 30 VI.

Do przeliczeń przyjęto liczbę ludności opracowaną – jeśli nie zaznaczono inaczej – za lata 2000–2009 na bazie wyników Narodowego Spisu Powszechnego Ludności i Mieszkań 2002, przy czym dla lat 2000 i 2001 według podziału administracyjnego obowiązującego w dniu 31 XII 2002 r., od 2010 r. na bazie wyników Narodowego Spisu Powszechnego Ludności i Mieszkań 2011, przy czym dla 2010 r. według podziału administracyjnego obowiązującego w dniu 31 XII 2011 r.

12. Dane – jeśli nie zaznaczono inaczej – nie obejmują jednostek budżetowych prowadzących działalność w zakresie obrony narodowej i bezpieczeństwa publicznego.

13. Niektóre informacje zostały podane na podstawie danych nieostatecznych i mogą ulec zmianie w następnych publikacjach Urzędu Statystycznego.

14. Ze względu na zaokrąglenia danych, w niektórych przypadkach sumy składników mogą się nieznacznie różnić od podanych wielkości „ogółem”.

15. Informacje statystyczne pochodzące ze źródeł spoza Urzędu Statystycznego opatrzone odpowiednimi notami.

16. W publikacji zastosowano skróty nazw niektórych sekcji PKD; zestawienie zastosowanych skrótów i pełnych nazw podaje się poniżej:

8. *The term **entities of the national economy** is understood as legal entities, i.e. legal persons, organizational entities without legal personality as well as natural persons conducting economic activity, registered in the Country Official Register of the Units of the National Economy (REGON).*

*The term **economic entities** is understood as entities conducting economic activity (production and services) on their own-account in order to earn a profit.*

Information in REGON register is produced on the basis of data submitted directly by entities, which are obliged to register and report on changes in features required for the registration. The data are not further verified.

9. *Data in **current prices** correspond to obtained revenue, incurred expenditures or the value of products, services, etc. In tables and charts in which prices are not defined, data are expressed in current prices.*

10. ***Relative numbers (indices, percentages)** are, as a rule, calculated on the basis of absolute data expressed with higher precision than that presented in the tables.*

11. ***When computing per capita data (1000 population, etc.)** as of the end of a year (e.g., beds in hospitals, fixed assets), the population as of 31 XII was adopted, whereas data describing the magnitude of a phenomenon within a year (e.g. production, sales, investment outlays) – as of 30 VI.*

For calculations, it was assumed to use the number of population calculated – unless otherwise indicated – for the years 2000–2009 on the basis of the results of the Population and Housing Census 2002, for 2000 and 2001 by the administrative division valid as of 31 XII 2002, and since 2010 on the basis of the results of the Population and Housing Census 2011, for 2010 by the administrative division valid as of 31 XII 2011.

12. *Data – unless otherwise indicated – do not include the budgetary units conducting activity within the scope of national defence and public safety.*

13. *Selected information presented on the basis of preliminary data and may change in subsequent publications of the Statistical Office.*

14. *Due to the rounding of data, in some cases sums of components may slightly differ from the amount given in the item “total”.*

15. *Statistical information originating from sources other than Statistical Office is indicated in the appropriate notes.*

16. *The names of some NACE sections used in the publication have been abbreviated; the list of abbreviations used and their full names are given below:*

skrót <i>abbreviation</i>	pełna nazwa <i>full name</i>
POLSKA KLASYFIKACJA DZIAŁALNOŚCI – PKD 2007 STATISTICAL CLASSIFICATION OF ECONOMIC ACTIVITIES IN THE EUROPEAN COMMUNITY – NACE Rev. 2	
Wytwarzanie i zaopatrywanie w energię elektryczną, gaz, parę wodną i gorącą wodę	Wytwarzanie i zaopatrywanie w energię elektryczną, gaz, parę wodną, gorącą wodę i powietrze do układów klimatyzacyjnych
Dostawa wody; gospodarowanie ściekami i odpadami; rekultywacja	Dostawa wody; gospodarowanie ściekami i odpadami oraz działalność związana z rekultywacją
Handel; naprawa pojazdów samochodowych	Handel hurtowy i detaliczny; naprawa pojazdów samochodowych, włączając motocykle
<i>Trade; repair of motor vehicles</i>	<i>Wholesale and retail trade; repair of motor vehicles and motorcycles</i>
Zakwaterowanie i gastronomia	Działalność związana z zakwaterowaniem i usługami gastronomicznymi
<i>Accommodation and catering</i>	<i>Accommodation and food service activities</i>
Obsługa rynku nieruchomości	Działalność związana z obsługą rynku nieruchomości

*
* *

Wyjaśnienia metodyczne dotyczące podstawowych pojęć i metod opracowania danych liczbowych zamieszczono w uwagach ogólnych do poszczególnych działów. Rozszerzone wyjaśnienia dotyczące poszczególnych dziedzin statystyki Czytelnik znajdzie w publikacjach tematycznych, w *Roczniku Statystycznym Województwa Wielkopolskiego* oraz na stronie internetowej GUS <http://stat.gov.pl>.

Methodological explanations concerning basic definitions and methods of compiling statistical data are enumerated in the general notes to individual chapters. More detailed information pertaining to particular fields of statistics can be found in subject matter publications, in the *Statistical Yearbook of Wielkopolskie Voivodship* as well as on the web page of the CSO <http://stat.gov.pl>.

I. WAŻNIEJSZE DANE O WOJEWÓDZTWIE
MAJOR DATA ON THE VOIVODSHIP

Lp.	WYSZCZEGÓLNIENIE	2000	2005	2009	2010
POWIERZ					
AR					
1	Powierzchnia w km ² (stan w dniu 31 XII).....	29826	29826	29826	29826
STAN I OCHRONA					
ENVIRONMENTAL					
2	Pobór wody – w % poboru ogółem – na cele: produkcyjne ^a (poza rolnictwem, leśnictwem, łowiectwem i rybactwem).....	83,8	83,9	83,2	80,1
3	eksploatacji sieci wodociągowej ^b	10,7	10,8	10,8	12,7
4	Zużycie wody na potrzeby gospodarki narodowej i ludności na 1 km ² w dam ³	62,2	60,6	61,1	51,6
5	w tym do produkcji przemysłowej.....	53,3	52,1	52,2	42,5
Ścieki przemysłowe i komunalne ^c odprowadzone do wód lub do ziemi:					
6	oczyszczane w % wymagających oczyszczania.....	96,1	98,6	97,4	99,7
7	nieoczyszczane na 1 km ² w dam ³	0,3	0,1	0,2	0,0
8	Ludność korzystająca z oczyszczalni ścieków w % ogółu ludności ^d	52,7	59,7	62,4	62,5
Emisja zanieczyszczeń powietrza z zakładów szczególnie uciążliwych dla czystości powietrza w tys. t:					
9	pyłowych.....	13,2	9,7	4,7	5,6
10	gazowych (bez dwutlenku węgla).....	176,1	191,7	78,8	79,1
Redukcja zanieczyszczeń powietrza z zakładów szczególnie uciążliwych dla czystości powietrza w % zanieczyszczeń wytworzonych:					
11	pyłowych.....	98,7	99,2	99,6	99,6
12	gazowych (bez dwutlenku węgla).....	7,9	9,9	64,2	60,7
Powierzchnia o szczególnych walorach przyrodniczych prawnie chroniona (stan w dniu 31 XII):					
13	w % powierzchni ogólnej.....	31,3	31,0	31,8	31,8
14	na 1 mieszkańca w m ²	2788	2742	2782	2752
15	Odpady wytworzone (w ciągu roku; z wyłączeniem odpadów komunalnych) ^e na 1 km ² w t.....	122,4	174,2	190,3	173,4
16	Odpady komunalne zebrane ^f (w ciągu roku) na 1 mieszkańca w kg	315	256	264	266
Nakłady na środki trwałe (ceny bieżące) w % nakładów inwestycyjnych ogółem:					
17	służące ochronie środowiska.....	5,3	4,1	3,7	4,6
18	służące gospodarce wodnej.....	0,9	0,9	0,9	1,2
BEZPIECZEŃSTWO					
PUBLIC					
19	Przestępstwa stwierdzone przez Policję ^g w zakończonych postępowaniach przygotowawczych: w liczbach bezwzględnych.....	102395	115673	97703	96929
20	na 10 tys. ludności.....	306	343	287	282
21	Wskaźnik wykrywalności sprawców przestępstw stwierdzonych przez Policję ^g w %.....	47,1	65,9	73,3	73,3

^a Z ujęć własnych. ^b Pobór wody na ujęciach przed wtłoczeniem do sieci. ^c Od 2010 r. dane nieporównywalne z danymi za lata poprzednie stawie bilansów. ^e Patrz uwagi ogólne działu „Stan i ochrona środowiska”, ust. 5 na str. 62. ^f Dane szacunkowe; w 2000 r. określane jako odpady z prokuraturą; w 2014 r. bez czynów karalnych popełnionych przez nieletnich.

^a From own intakes. ^b Water withdrawal at intakes before entering the water network. ^c Since 2010 data are not comparable with data for on balances. ^e See general notes to the chapter “Environmental protection”, item 5 page 62. ^f Estimated data; in 2000 defined as solid waste curator’s office; in 2014 excluding punishable acts committed by juveniles.

2011	2012	2013	2014	SPECIFICATION	No.
CHNIA					
EA					
29826	29826	29826	29826	Area in km ² (as of 31 XII)	1
ŚRODOWISKA					
PROTECTION					
				Water withdrawal – in % of total withdrawal – for purposes of:	
82,9	81,6	82,2	81,3	production ^a (excluding agriculture, forestry and fishing)	2
11,0	11,5	11,2	11,8	exploitation of water supply network ^b	3
				Consumption of water for needs of the national economy and population per 1 km ² in dam ³	4
60,4	56,9	57,8	55,8		
51,2	47,6	48,6	46,5	of which for industrial production	5
				Industrial and municipal ^c wastewater discharged into waters or into the ground:	
99,8	99,7	99,6	99,8	treated in % of requiring treatment	6
0,0	0,0	0,0	0,0	untreated per 1 km ² in dam ³	7
				Population connected to wastewater treatment plants in % of total population ^d	8
63,3	66,2	67,8	69,4		
				Emission of air pollutants from plants of significant nuisance to air quality in thous. t:	
5,2	4,6	4,5	4,7	particulates	9
86,1	84,4	79,7	77,6	gases (excluding carbon dioxide)	10
				Reduction of air pollutants from plants of significant nuisance to air quality in % of pollutants produced:	
99,7	99,7	99,7	99,7	particulates	11
59,8	61,3	64,4	64,6	gases (excluding carbon dioxide)	12
				Area of special nature under legal protection (as of 31 XII):	
31,8	31,8	31,6	31,6	in % of total area	13
2744	2739	2722	2718	per capita in m ²	14
				Waste generated (during the year; excluding municipal waste) ^e	15
195,5	201,8	187,4	192,6	per 1 km ² in t	
269	270	274	301	Municipal waste collected ^f (during the year) per capita in kg	16
				Outlays on fixed assets (current prices) in % of total investment outlays:	
5,7	3,8	3,5	6,4	in environmental protection	17
1,3	1,1	1,0	1,2	in water management	18
PUBLICZNE					
SAFETY					
				Ascertained crimes by the Police ^g in completed preparatory proceedings:	
101372	96007	95917	76459	in absolute numbers	19
294	278	277	220	per 10 thous. population	20
				Rate of detectability of delinquents in ascertained crimes by the Police ^g in %	21
75,2	74,8	74,0	71,8		

ze względu na zmianę metodologii badania ścieków komunalnych. *d* Ludność korzystająca – na podstawie szacunków, ludność ogółem – na podstawie wywiezione; od 2003 r. dane nieporównywalne z danymi za lata poprzednie ze względu na zmianę katalogu odpadów. *g* Do 2012 r. – łącznie

previous years due change in the methodology of municipal wastewater. *d* Population connected to – estimated data, the total population – based removed; since 2003 data are not comparable with data for previous years due to change in the catalogue of waste. *g* Until 2012 – including prose-

I. WAŻNIEJSZE DANE O WOJEWÓDZTWIE (cd.)
MAJOR DATA ON THE VOIVODSHIP (cont.)

Lp.	WYSZCZEGÓLNIENIE	2000	2005	2009	2010
LUD					
POPUL					
1	Ludność (stan w dniu 31 XII)	3345316	3372417	3408281	3446745
2	miasta	1936125	1925481	1912830	1927523
3	wieś	1409191	1446936	1495451	1519222
4	w tym kobiety	1721655	1736294	1754927	1770127
5	Kobiety na 100 mężczyzn (stan w dniu 31 XII)	106,0	106,1	106,1	105,6
6	Ludność na 1 km ² powierzchni ogólnej (stan w dniu 31 XII)	112,2	113,1	114,3	115,6
Ludność w wieku (stan w dniu 31 XII):					
7	przedprodukcyjnym	850693	728791	682307	684545
8	produkcyjnym	2041805	2179176	2214527	2235446
9	poprodukcyjnym	452818	464450	511447	526754
10	Małżeństwa na 1000 ludności	5,8	5,6	6,9	6,2
11	Rozwody na 1000 ludności	1,1	1,4	1,5	1,4
12	Urodzenia żywe na 1000 ludności	10,5	10,5	12,0	11,9
13	Zgony ^b na 1000 ludności	9,5	9,0	9,3	9,0
14	Przyrost naturalny na 1000 ludności	1,0	1,5	2,7	2,9
15	Zgony niemowląt na 1000 urodzeń żywych	7,8	5,9	5,4	4,4
16	Saldo migracji wewnętrznych i zagranicznych na pobyt stały na 1000 ludności	0,4	0,7	0,5	0,4
Przeciętna liczba lat dalszego trwania życia w momencie urodzenia:					
17	mężczyźni	69,7	71,3	72,0	72,5
18	kobiety	77,5	79,2	79,9	80,5
RYNEK					
LABOUR					
Pracujący ^{cd} (stan w dniu 31 XII):					
19	w tysiącach	1351,1	1223,7	1310,5	1327,8
20	w tym kobiety	631,3	548,7	588,5	599,6
21	na 1000 ludności	404	363	384	385
22	w sektorze prywatnym w %	77,4	78,1	79,8	80,3
według rodzajów działalności w %:					
23	rolnictwo, leśnictwo, łowiectwo i rybactwo	17,1	15,9	16,0
24	przemysł i budownictwo	32,5	32,1	31,8
25	handel; naprawa pojazdów samochodowych ^Δ ; transport i gospodarka magazynowa; zakwaterowanie i gastronomia ^Δ ; informacja i komunikacja	24,0	25,2	25,2
26	działalność finansowa i ubezpieczeniowa; obsługa rynku nieruchomości ^Δ	3,3	3,2	3,1
27	pozostałe usługi ^e	23,1	23,6	23,9

^a Patrz uwagi ogólne działu „Ludność”, ust. 2 na str. 106. ^b Łącznie ze zgonami niemowląt. ^c Według faktycznego miejsca pracy i (od 2004 r.) uwzględnieniu wyników: w 2000 r. – Powszechnego Spisu Rolnego 1996, w latach 2005–2009 – Narodowego Spisu Powszechnego Ludności 5, pkt 1 na str. 15.

^a See general notes to the chapter “Population”, item 2 on page 106. ^b Including infant deaths. ^c By actual workplace and (since 2004) kind Census 1996, in 2005–2009 – of the Population and Housing Census 2002 as well as the Agricultural Census 2002, since 2010 – of the Agricultural

2011	2012	2013	2014	SPECIFICATION	No.
NOŚĆ ^a					
ATION ^a					
3455477	3462196	3467016	3472579	Population (as of 31 XII)	1
1924014	1920117	1913866	1912222	urban areas	2
1531463	1542079	1553150	1560357	rural areas	3
1774892	1778298	1780674	1783093	of which females	4
105,6	105,6	105,6	105,5	Females per 100 males (as of 31 XII)	5
115,9	116,1	116,2	116,4	Population per 1 km ² of total area (as of 31 XII)	6
Population of age (as of 31 XII):					
677781	673307	669381	667176	pre-working	7
2228465	2219016	2206381	2192156	working	8
549231	569873	591254	613247	post-working	9
5,6	5,5	4,8	5,0	Marriages per 1000 population	10
1,6	1,6	1,7	1,7	Divorces per 1000 population	11
11,0	10,9	10,6	10,7	Live births per 1000 population	12
8,9	9,1	9,3	9,0	Deaths ^b per 1000 population	13
2,1	1,8	1,2	1,7	Natural increase per 1000 population	14
3,7	4,5	4,5	4,3	Infant deaths per 1000 live births	15
Internal and international net migration for permanent residence					
0,4	0,2	0,0	0,0	per 1000 population	16
Life expectancy at the moment of birth:					
72,9	73,2	73,5	74,0	males	17
80,9	80,8	80,6	81,2	females	18
PRACY					
MARKET					
Employed persons ^{cd} (as of 31 XII):					
1350,2	1358,0	1367,2	1412,7	in thousands	19
610,8	619,9	630,4	652,0	of which women	20
391	392	394	407	per 1000 population	21
80,8	81,2	81,9	82,4	in private sector in %	22
by kind of activities in %:					
15,7	15,7	15,6	15,2	agriculture, forestry and fishing	23
31,8	31,3	30,8	30,9	industry and construction	24
trade; repair of motor vehicles ^d ; transportation and storage;					
accommodation and catering ^d ; information and communication					
25,1	25,4	25,4	25,5		25
3,2	3,2	3,2	3,1	financial and insurance activities; real estate activities	26
24,2	24,4	25,0	25,3	other services ^e	27

rodzaju działalności. ^d Dane opracowano z uwzględnieniem pracujących w gospodarstwach indywidualnych w rolnictwie wyszacowanych przy i Mieszkań 2002 oraz Powszechnego Spisu Rolnego 2002, od 2010 r. – Powszechnego Spisu Rolnego 2010. ^e Patrz uwagi ogólne do publikacji, ust.

of activity. ^d Data are compiled considering employed persons on private farms in agriculture estimated using the results: in 2000 – of the Agricultural Census 2010. ^e See general notes to the publication, item 5, point 1 on page 15.

I. WAŻNIEJSZE DANE O WOJEWÓDZTWIE (cd.)
MAJOR DATA ON THE VOIVODSHIP (cont.)

Lp.	WYSZCZEGÓLNIENIE	2000	2005	2009	2010
RYNEK LABOUR					
	Przeciętne zatrudnienie:				
	w przemyśle:				
1	w tysiącach	307,1	319,7	314,8
2	na 1000 ludności	91,2	93,9	91,5
	w budownictwie:				
3	w tysiącach	49,7	71,7	68,6
4	na 1000 ludności	14,8	21,1	19,9
5	Bezrobotni zarejestrowani (stan w dniu 31 XII) w tys.	193,3	211,4	133,6	135,2
6	2000 = 100	100,0	109,4	69,1	69,9
	W % bezrobotnych zarejestrowanych (stan w dniu 31 XII):				
7	kobiety	57,7	57,7	54,7	56,0
8	w wieku 24 lata i mniej	34,9	25,6	26,3	25,3
9	pozostający bez pracy dłużej niż 1 rok	41,7	47,2	19,7	24,1
10	Bezrobotni zarejestrowani (stan w dniu 31 XII) na 1 ofertę pracy	318	144	82	61
11	Stopa bezrobocia rejestrowanego ^a (stan w dniu 31 XII) w %	12,5	14,6	9,2	9,2
WYNAGRODZENIA. ŚWIADCZENIA WAGES AND SALARIES.					
12	Przeciętne miesięczne wynagrodzenia brutto w zł	1772,00	2150,38	2805,30	2947,27
13	2000 = 100	100,0	121,4	158,3	166,3
14	w tym: w przemyśle	2132,34	2832,66	3029,26
15	w budownictwie	1829,15	2475,54	2495,47
16	Przeciętna liczba emerytów i rencistów w tys.	797,8	760,5	775,9	766,8
17	pobierających emerytury i renty wypłacane przez Zakład Ubezpieczeń Społecznych	634,1	615,6	646,1	640,6
18	rolników indywidualnych	163,7	144,9	129,8	126,2
	Przeciętna miesięczna emerytura i renta brutto w zł:				
19	wypłacana przez Zakład Ubezpieczeń Społecznych	793,00	1064,24	1418,10	1514,25
20	rolników indywidualnych ^b	604,00	759,69	906,46	946,32
INFRASTRUKTURA KOMU MUNICIPAL INFRASTRUC					
	Długość sieci rozdzielczej (stan w dniu 31 XII) w km:				
21	wodociągowej	25318,2	27538,9	28648,7	29064,4
22	kanalizacyjnej ^c	4279,4	7580,0	9032,3	9520,8
	Zużycie w gospodarstwach domowych:				
	wody z wodociągów:				
23	w hektometrach sześciennych	123,9	117,2	120,1	120,4
24	na 1 mieszkańca w m ³	37,1	34,8	35,3	35,0
	energii elektrycznej w miastach ^d :				
25	w gigawatogodzinach	1312,6	1358,1	1445,2	1471,0
26	na 1 mieszkańca w kWh	678,2	704,8	755,0	762,7

^a Do wyciszenia przyjęto liczbę pracujących uwzględniającą pracujących w gospodarstwach indywidualnych w rolnictwie wyszacowanych przy i Mieszkań 2002 oraz Powszechnego Spisu Rolnego 2002, od 2010 r. – Powszechnego Spisu Rolnego 2010. ^b Łącznie z wypłatami z pozarolniczego Emerytalno-Rentowego. ^c Łącznie z kolektorami. ^d W 2000 r. bez gospodarstw domowych, których głównym źródłem utrzymania był dochód z rolnictwa.

^a The number of employed persons, including estimated data of employed persons on private farms in agriculture was used for calculation, est Agricultural Census 2002, since 2010 – of the Agricultural Census 2010. ^b Including payments from non-agricultural social security system, in case whose the main source of maintenance was income from a private farm in agriculture.

2011	2012	2013	2014	SPECIFICATION	No.
PRACY (dok.)					
MARKET (cont.)					
				Average paid employment:	
				in industry:	
323,4	316,3	314,1	323,0	in thousands	1
93,7	91,4	90,7	93,1	per 1000 population	2
				in construction:	
68,8	65,8	58,3	57,4	in thousands	3
19,9	19,0	16,8	16,5	per 1000 population	4
135,0	147,9	144,8	116,4	Registered unemployed persons (as of 31 XII) in thous.	5
69,8	76,5	74,9	60,2	2000 = 100	6
				In % of registered unemployed (as of 31 XII):	
58,1	55,0	55,1	56,6	women	7
24,2	22,7	20,8	17,8	aged 24 years and less	8
29,1	29,0	32,9	37,0	out of work for longer than 1 year	9
72	73	45	29	Registered unemployed persons (as of 31 XII) per a job offer	10
9,1	9,8	9,6	7,6	Registered unemployment rate ^a (as of 31 XII) in %	11
Z UBEZPIECZEŃ SPOŁECZNYCH					
SOCIAL SECURITY BENEFITS					
3101,33	3218,67	3335,93	3421,43	Average monthly gross wages and salaries in zł	12
175,0	181,6	188,3	193,1	2000 = 100	13
3217,84	3360,08	3513,20	3637,02	of which: in industry	14
2601,61	2645,27	2687,25	2826,37	in construction	15
760,0	754,9	748,7	742,4	Average number of retirees and pensioners in thous.	16
				receiving retirement and other pension paid by the Social Insurance Institution	17
636,9	634,2	630,6	626,2	farmers	18
123,0	120,6	118,1	116,2	Average monthly gross retirement and other pension in zł:	
1591,83	1678,94	1770,68	1836,25	paid by the Social Insurance Institution	19
975,62	1041,54	1111,99	1134,87	farmers ^b	20
NALNA. MIESZKANIA					
TURE. DWELLINGS					
				Distribution network (as of 31 XII) in km:	
29660,3	29997,2	30372,1	31309,2	water supply	21
10398,9	11051,3	11549,3	12457,4	sewage ^c	22
				Consumption in households:	
				water from water supply systems:	
122,5	122,4	121,4	123,4	in cubic hectometre	23
35,5	35,4	35,1	35,6	per capita in m ³	24
				electricity in urban areas ^d :	
1441,6	1424,1	1412,1	1370,6	in gigawatt-hour	25
748,7	741,0	737,0	715,8	per capita in kWh	26

uwzględnieniu wyników: w 2000 r. – Powszechnego Spisu Rolnego 1996, w latach 2005–2009 – Narodowego Spisu Powszechnego Ludności i go systemu ubezpieczeń społecznych, w przypadku łączenia uprawnień do świadczeń z tego systemu z uprawnieniami do świadczeń z Funduszu z użytkowanego gospodarstwa indywidualnego w rolnictwie.

mated using the results: in 2000 – of the Agricultural Census 1996, in 2005–2009 – of the Population and Housing Census 2002 as well as the of a simultaneous right to benefits from this system and to benefits from the Pension Fund. c Including collectors. d In 2000 excluding households,

I. WAŻNIEJSZE DANE O WOJEWÓDZTWIE (cd.)
MAJOR DATA ON THE VOIVODSHIP (cont.)

Lp.	WYSZCZEGÓLNIENIE	2000	2005	2009	2010
INFRASTRUKTURA KOMU MUNICIPAL INFRASTRUC					
	Zasoby mieszkaniowe ^a (w 2000 r. – zamieszkane; stan w dniu 31 XII):				
	mieszkania:				
1	w tysiącach	962,8	1042,1	1090,6	1111,9
2	na 1000 ludności	287,8	309,0	320,0	322,6
3	izby na 1000 ludności.....	1066,9	1217,3	1266,8	1304,2
	powierzchnia użytkowa mieszkań w m ² :				
4	na 1000 ludności	19282,3	23643,0	24929,8	25654,6
5	przeciętna 1 mieszkania.....	67,0	76,5	77,9	79,5
	Mieszkania oddane do użytkowania:				
	mieszkania:				
6	w tysiącach	7,3	11,9	14,3	13,5
7	na 1000 ludności	2,2	3,5	4,2	3,9
8	izby na 1000 ludności.....	8,2	16,1	18,5	17,6
	powierzchnia użytkowa mieszkań w m ² :				
9	na 1000 ludności	186,4	399,6	454,3	436,6
10	przeciętna 1 mieszkania.....	85,7	113,0	108,3	111,4
EDUKACJA ^b EDUCA					
	Uczniowie w szkołach ^c (stan na początku roku szkolnego) w tys.:				
11	podstawowych ^d	297,5	241,8	212,6	209,8
12	gimnazjach	109,8	149,1	123,7	119,1
13	zasadniczych zawodowych ^e	59,3	28,2	28,6	27,7
14	liceach ogólnokształcących ^f	75,0	60,2	54,5	52,8
15	liceach profilowanych	x	17,9	4,5	3,4
16	technikach ^f	83,9	52,4	53,1	51,1
17	artystycznych ogólnokształcących ^g	0,8	0,9	1,0	1,0
18	policealnych	17,5	30,0	24,6	25,0
	Absolwenci szkół ^c w tys.:				
19	podstawowych.....	111,6 ^h	46,2	37,9	37,3
20	gimnazjów	x	49,8	42,8	40,4
21	zasadniczych zawodowych ^e	20,8	9,9	9,2	9,7
22	liceach ogólnokształcących ⁱ	13,9	20,0	19,4	18,1
23	liceach profilowanych	x	6,7	2,7	1,7
24	technikach ⁱ	15,4	15,0	11,8	11,9
25	artystycznych ogólnokształcących ^g	0,2	0,2	0,2	0,2
26	policealnych	8,2	9,7	7,7	7,3
27	Absolwenci szkół zasadniczych zawodowych, liceów ogólnokształcących, techników oraz artystycznych ogólnokształcących dających uprawnienia zawodowe ^{ik} (bez szkół dla dorosłych) na 1000 ludności	15,0	15,4	12,7	12,0

^a Na podstawie bilansów. ^b Patrz uwagi ogólne działu „Edukacja i wychowanie”, ust. 1 i 2 na str. 264. ^c Bez szkół dla dorosłych, z wyjątkiem łącznie: ^e – ze szkołami specjalnymi przysposabiającymi do pracy, ^f – z uzupełniającymi odpowiednio: liceami ogólnokształcącymi i technikami. wiodnio: liceami ogólnokształcącymi i technikami. ^k Od roku szkolnego 2004/05 łącznie z liceami profilowanymi i szkołami specjalnymi przysposobienia ^a Based on balances. ^b See general notes to the chapter “Education”, item 1 and 2 on page 264. ^c Excluding schools for adults, except post-secondary job-training schools. ^f – supplementary schools: general secondary and technical secondary respectively. ^g Leading to professional certification. secondary respectively. ^k Since 2004/05 school year including specialized secondary schools as well as special job-training schools.

2011	2012	2013	2014	SPECIFICATION	No.
NALNA. MIESZKANIA (dok.)					
TURE. DWELLINGS (cont.)					
				<i>Dwelling stocks^a (in 2000 – inhabited; as of 31 XII):</i>	
				<i>dwellings:</i>	
1124,1	1137,2	1149,5	1163,0	<i>in thousands</i>	1
325,3	328,5	331,5	334,9	<i>per 1000 population</i>	2
1316,2	1329,7	1343,2	1357,3	<i>rooms per 1000 population</i>	3
				<i>useful floor area of dwellings in m²:</i>	
25965,1	26314,1	26663,3	27016,0	<i>per 1000 population</i>	4
79,8	80,1	80,4	80,7	<i>average per dwelling</i>	5
				<i>Dwellings completed:</i>	
				<i>dwellings:</i>	
13,8	14,8	13,6	14,6	<i>in thousands</i>	6
4,0	4,3	3,9	4,2	<i>per 1000 population</i>	7
17,4	18,6	17,5	17,9	<i>rooms per 1000 population</i>	8
				<i>useful floor area of dwellings in m²:</i>	
429,3	462,9	441,7	435,7	<i>per 1000 population</i>	9
107,3	108,1	112,6	103,3	<i>average per dwelling</i>	10
I WYCHOWANIE					
TION ^b					
				<i>Pupils and students in schools^c (as of beginning of the school year)</i>	
				<i>in thous.:</i>	
209,6	208,1	208,9	227,4	<i>primary^d</i>	11
114,8	111,2	108,2	105,6	<i>lower secondary</i>	12
26,2	24,8	23,6	25,1	<i>basic vocational^e</i>	13
50,9	48,5	46,4	45,1	<i>general secondary^f</i>	14
2,6	1,4	0,6	–	<i>specialized secondary</i>	15
48,9	47,5	46,6	46,3	<i>technical secondary^f</i>	16
0,9	0,9	0,9	0,9	<i>general art^g</i>	17
26,6	25,5	22,4	21,6	<i>post-secondary</i>	18
				<i>Graduates in schools^c in thous.:</i>	
36,1	34,4	34,5	33,5	<i>primary</i>	19
38,6	36,8	36,6	35,0	<i>lower secondary</i>	20
9,6	9,3	8,6	5,4	<i>basic vocational^e</i>	21
17,6	17,0	16,3	15,4	<i>general secondaryⁱ</i>	22
1,3	1,0	0,7	0,5	<i>specialized secondary</i>	23
12,2	11,8	11,2	10,5	<i>technical secondaryⁱ</i>	24
0,2	0,2	0,2	0,2	<i>general art^g</i>	25
6,6	7,3	7,3	6,7	<i>post-secondary</i>	26
				<i>Graduates of basic vocational, general and technical secondary as well as general art leading to professional certification schools^{ik} (excluding schools for adults) per 1000 population</i>	27
11,8	11,3	10,7	9,2		

szkół policealnych. *d* Bez dzieci w wieku 6 lat objętych edukacją w placówkach wychowania przedszkolnego. *e, f* Od roku szkolnego 2005/06 *g* Dające uprawnienia zawodowe. *h* Dane obejmują absolwentów klasy VIII i VI. *i* Od roku szkolnego 2007/08 łącznie z uzupełniającymi odpobijającymi do pracy.

-secondary schools. *d* Excluding children aged 6 attending pre-primary education establishments. *e, f* Since 2005/06 school year including: *e* – *speh* Data include graduates of 8th and 6th grade. *i* Since 2007/08 school year including supplementary schools: general secondary and technical

I. WAŻNIEJSZE DANE O WOJEWÓDZTWIE (cd.)
MAJOR DATA ON THE VOIVODSHIP (cont.)

Lp.	WYSZCZEGÓLNIENIE	2000	2005	2009	2010
EDUKACJA^a					
EDUCA					
1	Studenci szkół wyższych ^b (stan w dniu 30 XI) w tys.	126,1	177,4	176,7	171,0
2	Absolwenci szkół wyższych ^{bc} w tys.	20,2	34,4	44,6	47,5
3	Uczniowie szkół dla dorosłych (stan na początku roku szkolnego) w tys.	35,3	38,3	27,7	28,4
4	Absolwenci szkół dla dorosłych w tys.	9,4	10,0	7,0	6,5
Wychowanie przedszkolne (stan na początku roku szkolnego):					
5	miejsca w przedszkolach w tys.	73,4	72,7	84,9	90,0
6	dzieci ^d w tys.	85,8	86,0	102,6	108,1
7	w przedszkolach	70,9	69,7	83,9	88,1
8	w oddziałach przedszkolnych przy szkołach podstawowych.....	14,9	16,3	17,6	19,2
9	Dzieci w przedszkolach (stan na początku roku szkolnego) na 1000 dzieci w wieku 3–6 lat	440	493	601	589
OCHRONA ZDROWIA^e					
HEALTH CARE^e AND					
Pracownicy medycyny ^f (stan w dniu 31 XII):					
10	lekarze.....	6073	5662	5026	4984
11	lekarze dentyści	580	558	499	483
12	pielęgniarki ^g	13433	13918	12782	13442
13	Łóżka w szpitalach ogólnych ^h (stan w dniu 31 XII) na 10 tys. ludności	48	47	47	45
14	Leczeni w szpitalach ogólnych (bez międzyoddziałowego ruchu chorych) na 10 tys. ludności	1656	1802	2035	2021
15	Przychodnie ^h (stan w dniu 31 XII).....	814	960	1401	1493
16	Apteki ogólnodostępne (stan w dniu 31 XII).....	685	832	1013	1027
17	Liczba ludności (stan w dniu 31 XII) na 1 aptekę ogólnodostępną....	4884	4053	3365	3356
Porady udzielone w zakresie ambulatoryjnej opieki zdrowotnej na 1 mieszkańca:					
18	lekarskie	4,9	6,0	6,6	6,5
19	stomatologiczne	0,4	0,4	0,6	0,6
20	Dzieci w żłobkach ⁱ i klubach dziecięcych (stan w dniu 31 XII) na 1000 dzieci w wieku ^m do lat 3	15,3	16,2	18,7	18,6
KULTURA.					
CULTURE.					
21	Biblioteki publiczne (łącznie z filiami; stan w dniu 31 XII)	761	736	718	714
22	Księgozbiór bibliotek publicznych (stan w dniu 31 XII) na 1000 ludności w wol.	3544	3535	3512	3469
23	Czytelnicy bibliotek publicznych na 1000 ludności	189	184	163	160
Wypożyczenia księgozbioru z bibliotek publicznych w wol.:					
24	na 1000 ludności	3941	3860	3330	3243
25	na 1 czytelnika	20,9	21,0	20,4	20,3
26	Miejsca w teatrach i instytucjach muzycznych (stan w dniu 31 XII) na 1000 ludności	1,3	1,2	1,3	1,3
27	Widzowie i słuchacze w teatrach i instytucjach muzycznych ⁿ na 1000 ludności	211	169	215	246
28	Muzea i oddziały muzealne (stan w dniu 31 XII)	74	79	86	86
29	Zwiedzający muzea i wystawy na 1000 ludności	345	324	326	327

^a Patrz uwagi ogólne do działu „Edukacja i wychowanie”, ust. 1 i 2 na str. 264. ^b Łącznie z filiami, zamiejscowymi podstawowymi jednostkami organów. ^c Z poprzedniego roku akademickiego, a w 2000 r. – z roku kalendarzowego. ^d Od 2008 r. łącznie z – nieuwzględnionymi w podziale według cówkach wykonujących działalność leczniczą. ^e Od 2012 r. łącznie z danymi o placówkach podległych resortom obrony narodowej i spraw wewnętrznych, których głównym miejscem pracy jest praktyka lekarska i pielęgniarska. ^f Łącznie z magistrami pielęgniarstwa. ^g Bez miejsc dziennych na oddziały do działu „Ochrona zdrowia i pomoc społeczna”, ust. 4 na str. 323. ^h Łącznie z oddziałami żłobkowymi. ⁱ Do 2010 r. bez klubów dziecięcych. ⁿ Dane skierowane do Parku Narodowego.

^a See general notes to the chapter “Education”, item 1 and 2 on page 264. ^b Including branch sections, basic organizational units in another country excluding foreigners. ^c From the previous academic year, and in 2000 – the calendar year. ^d Since 2008 including, entities excluded in division of care activities. ^e Since 2012 data include health care units subordinated to the Ministry of National Defence, the Ministry of Interior and until 2011 and nurse practice. ^f Including master nurses. ^g Including day places in hospital wards; since 2008 including beds and incubators for newborns, including nursery wards. ^m Until 2010 excluding children’s clubs. ⁿ Data concern activity performed in voivodship area, including outdoor events.

2011	2012	2013	2014	SPECIFICATION	No.
I WYCHOWANIE (dok.)					
TION ^a (cont.)					
165,7	159,4	149,8	143,0	Students of higher education institutions ^b (as of 30 XI) in thous.	1
47,9	45,8	43,5	41,0	Graduates of higher education institutions ^{bc} in thous.	2
				Students of schools for adults (as of beginning of the school year) in thous.	3
27,1	26,0	23,1	20,2		
6,9	6,8	6,7	5,6	Graduates of schools for adults in thous.	4
				Pre-primary education (as of beginning of the school year):	
95,9	101,3	107,2	109,9	places in nursery schools in thous.	5
118,0	124,2	132,2	125,1	children ^d in thous.	6
93,5	99,2	103,9	101,9	in nursery schools	7
23,3	23,6	26,5	21,6	in pre-primary sections in primary schools	8
				Children in nursery schools (as of beginning of the school year) per 1000 children aged 3–6	9
589	602	617	692		
I POMOC SPOŁECZNA					
SOCIAL WELFARE					
				Medical personnel ^f (as of 31 XII):	
4882	5007	5058	5503	doctors	10
336	402	369	491	dentists	11
13354	15132	14026	14367	nurses ^g	12
45	47	42 ⁱ	45	Beds in general hospitals ^h (as of 31 XII) per 10 thous. population	13
2080	2101	2016 ⁱ	2062	In-patients in general hospitals (excluding inter-ward patient transfer) per 10 thous. population	14
1783	1801	1807	1817	Out-patient departments ^k (as of 31 XII)	15
1053	1137	1155	1185	Generally available pharmacies (as of 31 XII)	16
3282	3045	3002	2930	Population (as of 31 XII) per generally available pharmacy	17
				Consultations provided within the scope of out-patient health care per capita:	
6,8	6,8	6,9	7,1	medical	18
0,7	0,7	0,7	0,7	dental	19
				Children in nurserie ^l and children's clubs (as of 31 XII) per 1000 children up to age 3 ^m	20
23,5	30,9	39,2	54,4		
TURYSTYKA					
TOURISM					
709	704	693	694	Public libraries (including branches; as of 31 XII)	21
3461	3446	3452	3437	Public library collections (as of 31 XII) per 1000 population in vol.	22
157	155	155	152	Public library borrowers per 1000 population	23
				Public library loans in vol.:	
3245	3515	3142	3093	per 1000 population	24
20,7	22,7	20,3	20,3	per borrower	25
				Seats in theatres and music institutions (as of 31 XII) per 1000 population	26
1,3	1,3	1,3	1,3		
176	190	185	213	Audience in theatres and music institutions ⁿ per 1000 population	27
86	83	88	90	Museums with branches (as of 31 XII)	28
441	632 ^o	303	320	Museum and exhibition visitors per 1000 population	29

nizacyjnymi oraz zamiejscowymi ośrodkami dydaktycznymi, bez szkół resortu obrony narodowej oraz resortu spraw wewnętrznych; bez cudzoziem-rodzaju placówek – zespołami wychowania przedszkolnego i punktami przedszkolnymi; w latach 2009–2012 bez wychowania przedszkolnego w pla-trych oraz do 2011 r. Agencji Bezpieczeństwa Wewnętrznego. ^f Od 2005 r. pracujący bezpośrednio z pacjentem; od 2006 r. łącznie z osobami, dla-łach szpitalnych; od 2008 r. łącznie z łózkami i inkubatorami dla noworodków. ⁱ Dane nie obejmują 2 placówek (ok. 600 łózek). ^k Patrz uwagi ogólne-dotyczą działalności prowadzonej na terenie województwa, łącznie z imprezami organizowanymi w plenerze. ^o łącznie ze zwiedzającymi Wielkopo-

location as well as teaching centres in another locations, excluding academies of the Ministry of National Defence and of the Ministry of Interior; according to type, pre-primary education groups and pre-primary points; in 2009–2012 excluding pre-primary education in the units performing health the Internal Security Agency. ^f Since 2005 working directly with a patient; since 2006 including persons for whom the primary workplace is a medical ⁱ Data do not include 2 hospitals (about 600 beds). ^k See general notes to the chapter "Health care and social welfare", item 4 on page 323. ^l In-
^o Including visitors of the National Park of Wielkopolska.

I. WAŻNIEJSZE DANE O WOJEWÓDZTWIE (cd.)
MAJOR DATA ON THE VOIVODSHIP (cont.)

Lp.	WYSZCZEGÓLNIENIE	2000	2005	2009	2010
					KULTURA.
					CULTURE.
1	Kina stałe (stan w dniu 31 XII)	56	46	41	38
2	Miejsca na widowni w kinach stałych (stan w dniu 31 XII) na 1000 ludności	5,2	6,9	7,3	7,1
3	Widzowie w kinach stałych na 1000 ludności	571	709	1002	945
	Abonenci (stan w dniu 31 XII) na 1000 ludności:				
4	radiowi	261	258	202	197
5	telewizyjni	254	250	195	191
6	Obiekty noclegowe turystyki ^a (stan w dniu 31 VII)	615	530	547	625
7	w tym hotele	79	125	180	209
8	Miejsca noclegowe (stan w dniu 31 VII) na 10 tys. ludności	126,0	110,5	112,8	124,6
9	Korzystający z noclegów na 1000 ludności	336	364	428	465
					ROLNICTWO ^b
					AGRICULTURE ^b
10	Użytki rolne (stan w czerwcu) ^{cd} w tys. ha	1839,0	1760,6	1755,1	1773,5
11	w tym w dobrej kulturze rolnej w %	x	x	98,9	99,2
12	Powierzchnia zasiewów (stan w czerwcu) ^{de} w tys. ha	1502,9	1458,7	1508,5	1461,3
	w tym w %:				
13	zboża podstawowe (łącznie z mieszkankami zbożowymi)	72,6	72,3	71,2	69,1
14	w tym: pszenica	15,7	13,3	14,3	14,2
15	żyto	20,8	15,5	14,5	13,0
16	ziemniaki	6,7	4,0	2,9	2,7
17	buraki cukrowe	3,9	3,6	2,8	2,9
	Zbiory w tys. t:				
18	zboża podstawowe (łącznie z mieszkankami zbożowymi)	2976,7	3637,1	4181,7	3780,2
19	w tym: pszenica	816,7	848,8	1010,9	952,5
20	żyto	655,1	574,7	655,6	599,3
21	ziemniaki ^f	2141,6	1060,3	981,0	928,9
22	buraki cukrowe	2524,9	2309,4	2423,4	2100,2
	Plony z 1 ha w dt:				
23	zboża podstawowe (łącznie z mieszkankami zbożowymi)	27,3	34,5	38,9	37,4
24	w tym: pszenica	34,6	43,8	47,0	45,9
25	żyto	21,0	25,4	30,0	31,5
26	ziemniaki ^f	212	180	226	233
27	buraki cukrowe	429	437	579	491
	Zwierzęta gospodarskie ^d (stan w czerwcu):				
	bydło:				
28	w tysiącach sztuk	785,6	719,5	845,4	843,9
29	na 100 ha użytków rolnych ^e w szt.	42,4	40,9	46,8	47,6
	trzoda chlewna (w latach 2000–2009 oraz 2011–2013 – stan w końcu lipca):				
30	w tysiącach sztuk	4504,7	4818,5	4199,1	4813,3
31	na 100 ha użytków rolnych ^e w szt.	243,1	273,7	232,3	271,4
	Produkcja na 1 ha użytków rolnych ^e :				
32	żywca rzeźnego w przeliczeniu na mięso (łącznie z tłuszczami i podrobami) ^e w kg	365,9	460,6	430,5	484,4
33	mleka krowiego w l.	686,5	752,2	818,1	807,0

^a Od 2011 r. dotyczy obiektów posiadających 10 i więcej miejsc noclegowych. ^b Dane według siedziby użytkownika gospodarstwa. ^c Od 2010 r. cych działalność rolniczą o małej skali. ^d W 2010 r. dane Powszechnego Spisu Rolnego. ^e Od 2010 r. bez powierzchni upraw trwałych, ogrodów przerosłych, baraniego, końskiego, drobiowego, koziego, króliczego i dziczyzny; w wadze poubojowej cieplej.

^a Since 2011 concern establishments 10 and more bed places. ^b Data are presented according to the official residence of the land user. ^c Since conduct agricultural activities on a small scale. ^d In 2010 data of the Agricultural Census. ^e Since 2010 excluding permanent crops, kitchen gardens flesh, poultry, goat, rabbit and game; in post-slaughter warm weight.

2011	2012	2013	2014	SPECIFICATION	No.
TURYSTYKA (dok.)					
TOURISM (cont.)					
44	42	45	45	Fixed cinemas (as of 31 XII)	1
7,4	7,0	7,7	8,1	Seats in fixed cinemas (as of 31 XII) per 1000 population	2
1039	834	1029	1142	Audience in fixed cinemas per 1000 population	3
Subscribers (as of 31 XII) per 1000 population:					
195	195	196	196	radio	4
188	188	189	188	television	5
692	703	710	711	Tourist accommodation establishments ^a (as of 31 VII)	6
217	216	222	231	of which hotels	7
123,4	122,1	120,5	122,7	Number of beds (as of 31 VII) per 10 thous. population	8
482	467	461	509	Tourists accommodated per 1000 population	9
I LEŚNICTWO					
AND FORESTRY					
1781,0	1800,1	1748,2	1795,1	Agricultural land (as of June) ^{cd} in thous. ha	10
99,3	98,8	99,4	99,2	of which in good agricultural condition in %	11
1469,6	1475,1	1423,5	1472,9	Sown area (as of June) ^{de} in thous. ha	12
of which in %:					
69,7	63,6	65,6	64,1	basic cereals (including cereal mixed)	13
14,4	10,6	13,9	16,7	of which: wheat	14
12,8	13,2	16,7	12,4	rye	15
2,8	2,7	2,3	2,1	potatoes	16
2,9	3,2	2,9	2,9	sugar beets	17
Crop production in thous. t:					
3365,0	3381,9	3653,5	4100,4	basic cereals (including cereal mixed)	18
870,0	634,6	966,6	1278,3	of which: wheat	19
457,2	577,5	743,7	611,6	rye	20
1032,1	1085,1	826,0	862,0	potatoes ^f	21
2579,4	2844,0	2450,2	2962,0	sugar beets	22
Yields per 1 ha in dt:					
32,9	36,0	39,1	43,4	basic cereals (including cereal mixed)	23
41,1	40,7	48,9	52,1	of which: wheat	24
24,3	29,6	31,4	33,5	rye	25
254	274	249	277	potatoes ^f	26
607	607	590	699	sugar beets	27
Livestock ^d (as of June):					
cattle:					
856,6	860,6	920,8	889,3	in thousand heads	28
48,1	47,8	52,6	49,5	per 100 ha of agricultural land ^e in heads	29
pigs (in years 2000–2009 and 2011–2013 – as of the end of July):					
4255,4	3815,8	3940,9	4134,6	in thousand heads	30
238,9	212,0	225,4	230,3	per 100 ha of agricultural land ^e in heads	31
Production per 1 ha of agricultural land ^c :					
of animals for slaughter in terms of meat (including fats and					
455,9	450,6	474,5	510,4	pluck) ^g in kg	32
827,8	903,1	1003,0	915,9	of cows' milk in l	33

bez gruntów posiadaczy użytków rolnych nieprowadzących działalności rolniczej oraz gruntów posiadaczy poniżej 1 ha użytków rolnych prowadzących przydomowych upraw na przyozaranie (nawozy zielone). ^f Od 2010 r. bez ogrodów przydomowych. ^g Dotyczy mięsa: wołowego, cielęcego, wie-

2010 excluding land of owners of agricultural land who do not conduct agricultural activities and owners of less than 1 ha of agricultural land who as well as area intended for ploughing (green fertilizers). ^f Since 2010 excluding kitchen gardens. ^g Concerns meat: beef, veal, pork, mutton, horse-

I. WAŻNIEJSZE DANE O WOJEWÓDZTWIE (cd.)
MAJOR DATA ON THE VOIVODSHIP (cont.)

Lp.	WYSZCZEGÓLNIENIE	2000	2005	2009	2010
ROLNICTWO ^a					
AGRICULTURE ^a					
1	Skup produktów rolnych na 1 ha użytków rolnych ^b :				
	ziarno zbóż podstawowych (łącznie z mieszankami zbożowymi)				
	w kg	448,7	422,4	521,2	676,8
2	ziemiaki w kg.....	128,5	122,8	123,4	126,1
3	buraki cukrowe w kg.....	1362,6	1311,7	1340,9	1111,9
4	żywiec rzeżny w przeliczeniu na mięso (łącznie z tłuszczami) ^c				
	w kg	246,7	366,3	355,9	394,1
5	mleko krowie w l.....	435,5	626,4	676,1	702,2
Zużycie nawozów w przeliczeniu na czysty składnik na 1 ha					
użytków rolnych ^{bde} w kg:					
6	mineralnych lub chemicznych (łącznie z wieloskładnikowymi)	109,1	114,6	154,6	150,5
7	wapniowych.....	107,0	78,7	47,4	45,7
8	Ciągniki rolnicze (stan w czerwcu; w 2000 r. – stan w dniu 31 XII)				
	na 100 ha użytków rolnych ^{be} w szt.	7,6	8,3	9,1	8,6
9	Powierzchnia gruntów leśnych (stan w dniu 31 XII) w tys. ha	770,3	779,3	783,8	784,7
Powierzchnia lasów (stan w dniu 31 XII):					
10	w tysiącach hektarów	750,2	760,0	763,2	764,1
11	na 1 mieszkańca w ha	0,224	0,225	0,224	0,222
12	Lesistość (stan w dniu 31 XII) w %	25,2	25,5	25,6	25,6
13	Pozyskanie drewna (grubizny) na 100 ha powierzchni lasów w m ³ ..	298,8	343,9	373,2	378,4
PRZE					
INDU					
Produkcja sprzedana przemysłu:					
14	w milionach złotych (ceny bieżące).....	.	78588,4	98370,8	103799,6
15	rok poprzedni = 100 (ceny stałe).....	.	.	95,2	106,8
16	2005 = 100 (ceny stałe).....	.	100,0	112,8	120,4
17	na 1 zatrudnionego w zł (ceny bieżące).....	.	255932	307672	329693
18	na 1 mieszkańca w zł (ceny bieżące).....	.	23330	28906	30161
BUDOW					
CONSTRUC					
Sprzedaż produkcji budowlano-montażowej ^f (ceny bieżące):					
19	w milionach złotych	8182,4	14277,0	15209,1
20	w tym sektor prywatny w %	97,7	98,8	98,7
21	na 1 mieszkańca w zł.....	.	2429	4195	4419
TRANSPORT I ŁĄCZNOŚĆ					
TRANSPORT AND COMMUNI					
Linie kolejowe eksploatowane normalnotorowe ^g :					
22	w kilometrach	2295	1942	2022	2038
23	na 100 km ² powierzchni ogólnej w km.....	7,7	6,5	6,8	6,8
Drogi publiczne o twardej nawierzchni (miejskie i zamiejskie):					
24	w kilometrach	23681	25122	26768	26945
25	na 100 km ² powierzchni ogólnej w km.....	79,4	84,2	89,7	90,3
Samochody osobowe zarejestrowane ^h :					
26	w tysiącach sztuk	1045,7	1262,0	1677,8	1745,6
27	na 1000 ludności	313	374	492	506

^a Dane według siedziby użytkownika gospodarstwa. ^b Od 2010 r. bez gruntów posiadaczy użytków rolnych nieprowadzących działalności rolnej, wieprzowego, baraniego, końskiego i drobiowego; w wadze poubojowej ciepłej. ^d W roku gospodarczym. ^e W 2010 r. dane Powszechnego Państwowego (PKP) oraz od 2005 r. również innych podmiotów będących zarządcami infrastruktury kolejowej. ^h Od 2011 r. łącznie z posiadającymi

^a Data are presented according to the official residence of the land user. ^b Since 2010 excluding land of owners of agricultural land who do not beef, veal, pork, mutton, horseflesh and poultry; in post-slaughter warm weight. ^d In farming year. ^e In 2010 data of the Agricultural Census. ^f Realized entities which are administrators of railway infrastructure. ^h Since 2011 including having temporary permission (for the period of 30 days) issued

2011	2012	2013	2014	SPECIFICATION	No.
I LEŚNICTWO (dok.)					
AND FORESTRY (cont.)					
				Procurement of agricultural products per 1 ha of agricultural land ^b :	
576,1	592,4	657,4	692,0	basic cereal grains (including cereal mixed) in kg	1
157,6	205,2	204,9	232,2	potatoes in kg	2
1419,5	1486,1	1532,0	1542,6	sugar beets in kg	3
392,3	372,2	437,4	466,0	animals for slaughter in terms of meat (including fats) ^c in kg	4
735,0	760,0	805,3	856,1	cows' milk in l	5
				Consumption of fertilizers in terms of pure ingredient per 1 ha of agricultural land ^{bde} in kg:	
172,9	161,9	151,1	158,2	mineral or chemical (including mixed fertilizers)	6
41,0	59,4	41,2	53,8	lime	7
		8,8		Agricultural tractors (as of June; in 2000 – as of 31 XII) per 100 ha of agricultural land ^{be} in units	8
785,9	786,5	786,7	787,6	Forest land (as of 31 XII) in thous. ha	9
				Forest areas (as of 31 XII):	
765,3	766,2	766,6	767,5	in thousand hectares	10
0,221	0,221	0,221	0,221	per capita in ha	11
25,7	25,8	25,7	25,7	Forest cover (as of 31 XII) in %	12
383,7	391,3	405,8	445,3	Removals (timber) per 100 ha of forest area in m ³	13
MYSŁ					
STRY					
				Sold production of industry:	
120213,6	125118,5	133444,6	141205,2	in million zlotys (current prices)	14
110,8	102,1	105,4	106,5	previous year = 100 (constant prices)	15
133,4	136,2	143,6	152,9	2005 = 100 (constant prices)	16
371690	395578	424814	437111	per employee in zł (current prices)	17
34842	36173	38530	40699	per capita in zł (current prices)	18
NICTWO					
TION					
				Sales of construction and assembly production ^f (current prices):	
16187,3	15120,1	15845,6	13886,3	in million zlotys	19
98,4	98,6	99,2	99,1	of which private sector in %	20
4692	4371	4575	4002	per capita in zł	21
– stan w dniu 31 XII					
CATIONS – as of 31 XII					
				Railway lines operated – standard gauge ^g :	
2022	1992	1907	1884	in kilometres	22
6,8	6,7	6,4	6,3	per 100 km ² of total area in km	23
				Hard surface public roads (urban and non-urban):	
27193	27381	27792	28010	in kilometres	24
91,2	91,8	93,2	93,9	per 100 km ² of total area in km	25
				Registered passenger cars ^h :	
1834,1	1890,9	1955,6	2016,9	in thousand units	26
531	546	564	581	per 1000 population	27

niczej oraz gruntów posiadaczy poniżej 1 ha użytków rolnych prowadzących działalność rolniczą o małej skali. ^c Dotyczy mięsa: wołowego, cielę-
Spisu Rolnego. ^f Zrealizowanej przez podmioty budowlane – według miejsca wykonywania robót. ^g Dane dotyczą sieci kolejowej Polskich Kolei
pozwolenia czasowe (na okres 30 dni) wydane w końcu roku.

conduct agricultural activities and owners of less than 1 ha of agricultural land who conduct agricultural activities on a small scale. ^c Concerns meat:
by construction units – by place of performing works. ^g Data concern rail network of Polskie Koleje Państwowe (PKP) as well as since 2005 of other
at the end of the year.

I. WAŻNIEJSZE DANE O WOJEWÓDZTWIE (cd.)
MAJOR DATA ON THE VOIVODSHIP (cont.)

Lp.	WYSZCZEGÓLNIENIE	2000	2005	2009	2010
TRANSPORT I ŁĄCZNOŚĆ					
TRANSPORT AND COMMUNI					
1	Placówki dla usług pocztowych ^a :				
	w liczbach bezwzględnych	756	854	839	845
2	na 100 tys. ludności	22,6	25,3	24,6	24,5
3	Telefoniczne łącza główne ^b :				
	w tysiącach	961,9	985,6	720,7	686,5
4	na 1000 ludności	287,5	292,3	211,5	199,2
HAN					
TRA					
5	Sprzedaż detaliczna towarów (ceny bieżące):				
	w milionach złotych	33035,5	46953,3	73133,0	80042,3
6	na 1 mieszkańca w zł	9885	13939	21490	23258
7	Sklepy (stan w dniu 31 XII) w tys.	38882 ^c	38424	33938	31182
8	Liczba ludności (stan w dniu 31 XII) na 1 sklep	86 ^c	88	100	111
FINANSE					
PUBLIC					
	Budżety gmin ^d				
	Dochody:				
9	w milionach złotych	2938,4	4633,1	6400,0	6891,7
10	na 1 mieszkańca w zł	1174	1821	2465	2615
	Wydatki:				
11	w milionach złotych	3107,9	4591,6	6892,0	7613,3
12	na 1 mieszkańca w zł	1242	1804	2654	2889
	Budżety miast na prawach powiatu				
	Dochody:				
13	w milionach złotych	1660,2	2352,9	3304,2	3456,2
14	na 1 mieszkańca w zł	1979	2857	4096	4289
	Wydatki:				
15	w milionach złotych	1740,2	2353,4	3722,3	4034,4
16	na 1 mieszkańca w zł	2075	2858	4614	5006
	Budżety powiatów				
	Dochody:				
17	w milionach złotych	1141,9	1386,6	1890,3	2091,4
18	na 1 mieszkańca w zł	456	545	728	793
	Wydatki:				
19	w milionach złotych	1148,0	1396,0	1944,1	2293,4
20	na 1 mieszkańca w zł	459	549	749	870
	Budżet województwa				
	Dochody:				
21	w milionach złotych	274,2	553,7	1913,3	1063,7
22	na 1 mieszkańca w zł	82	164	562	309
	Wydatki:				
23	w milionach złotych	270,0	583,6	1882,5	1122,9
24	na 1 mieszkańca w zł	81	173	553	326

^a Dane dotyczą operatora wyznaczonego (do 2012 r. operatora publicznego); w 2000 r. placówki pocztowe i placówki usług telekomunikacyjnych.
^d Bez dochodów i wydatków gmin mających również status miasta na prawach powiatu.

^a Data concern the appointed operator (until 2012 the public operator); in 2000 post offices and telecommunication service offices. ^b Data on revenue and expenditure of gminas which are also cities with powiat status.

2011	2012	2013	2014	SPECIFICATION	No.
– stan w dniu 31 XII (dok.)					
CATIONS – as of 31 XII (cont.)					
835	824	750	690	Postal service offices ^a :	1
24,2	23,8	21,6	19,9	in absolute numbers	2
				per 100 thous. population	
599,0	507,8	495,4	453,5	Fixed main line ^b :	3
173,3	146,7	142,9	130,6	in thousands	4
				per 1000 population	
DEL					
DE					
91133,9	98479,1	108874,7	116205,9	Retail sales (current prices):	5
26414	28471	31436	33494	in million zlotys	6
32091	33418	32690	35285	per capita in zl	7
108	104	106	98	Shops (as of 31 XII) in thous.	8
				Population (as of 31 XII) per shop	
PUBLICZNE					
FINANCE					
				Budgets of gminas ^d	
7466,2	7842,2	8073,6	8472,8	Revenue:	9
2820	2949	3026	3165	in million zlotys	10
				per capita in zl	
7874,4	7889,3	7952,5	8509,2	Expenditure:	11
2974	2967	2981	3178	in million zlotys	12
				per capita in zl	
				Budgets of cities with powiat status	
3521,3	3871,4	3831,5	3981,5	Revenue:	13
4387	4840	4816	5026	in million zlotys	14
				per capita in zl	
4180,8	3939,7	3842,0	3746,4	Expenditure:	15
5209	4925	4829	4730	in million zlotys	16
				per capita in zl	
				Budgets of powiats	
2207,5	2226,7	2236,3	2308,2	Revenue:	17
834	837	838	862	in million zlotys	18
				per capita in zl	
2299,4	2201,8	2194,5	2284,4	Expenditure:	19
868	828	823	853	in million zlotys	20
				per capita in zl	
				Budget of voivodship	
1248,4	1099,7	1170,7	1144,3	Revenue:	21
362	318	338	330	in million zlotys	22
				per capita in zl	
1353,1	1136,1	1385,7	1226,9	Expenditure:	23
392	328	400	354	in million zlotys	24
				per capita in zl	

b Dane dotyczą operatorów telekomunikacyjnych sieci publicznej. *c* Dane nieporównywalne w związku ze zmianą w 2004 r. metody badania sklepów.

cem operators of the public telecommunication network. c Data are not comparable due to change in 2004 the method of shop survey. *d* Excluding

I. WAŻNIEJSZE DANE O WOJEWÓDZTWIE (dok.)
MAJOR DATA ON THE VOIVODSHIP (cont.)

Lp.	WYSZCZEGÓLNIENIE	2000	2005	2009	2010
INWESTYCJE.					
INVESTMENTS.					
	Nakłady inwestycyjne (ceny bieżące):				
1	w milionach złotych	11872,7	12774,3	18343,6	18883,9
2	na 1 mieszkańca w zł.....	3553	3792	5390	5487
	Wartość brutto środków trwałych (stan w dniu 31 XII; bieżące ceny ewidencyjne):				
3	w milionach złotych	122589,8	162854,1	214411,3	226208,2
4	na 1 mieszkańca w zł.....	36645	48290	62909	65630
PODMIOTY GOSPODARKI NARODOWEJ					
ENTITIES OF THE NATIONAL ECONOMY					
5	Ogółem: w tysiącach.....	294,4	341,3	359,4	375,5
6	na 10 tys. ludności.....	880	1012	1054	1089
	Osoby prawne i jednostki organizacyjne niemające osobowości prawnej:				
7	w tysiącach.....	57,8	71,1	79,5	83,5
8	2000 = 100	100,0	122,9	137,5	144,4
	w tym:				
9	spółdzielnie	1,9	1,9	1,7	1,8
10	spółki handlowe	13,9	20,6	25,8	27,8
11	w tym z udziałem kapitału zagranicznego.....	3,9	4,9	5,7	5,8
12	spółki cywilne.....	26,8	24,9	23,9	24,4
	Osoby fizyczne prowadzące działalność gospodarczą:				
13	w tysiącach.....	236,5	270,2	279,8	291,9
14	2000 = 100	100,0	114,2	118,3	123,4
15	na 10 tys. ludności	707	801	821	847
RACHUNKI					
REGIONAL					
	Produkt krajowy brutto (ceny bieżące):				
16	w milionach złotych	135751
17	na 1 mieszkańca w zł.....	.	.	.	39445
18	Produkt krajowy brutto (ceny stałe) – rok poprzedni = 100.....
	Wartość dodana brutto (ceny bieżące):				
19	w milionach złotych	119647
20	na 1 mieszkańca w zł.....	.	.	.	34766
	Nominalne dochody do dyspozycji brutto w sektorze gospodarstw domowych:				
21	w milionach złotych	83801
22	na 1 mieszkańca w zł.....	.	.	.	24350
23	Realne dochody do dyspozycji brutto w sektorze gospodarstw domowych – rok poprzedni = 100.....

a Dane za 2000 r. nieporównywalne w związku z nowelizacją w 2002 r. ustawy o rachunkowości. b Bez osób prowadzących gospodarstwa
 a Data for 2000 are not comparable due to amendments in 2002 of the Act of Accounting. b Excluding persons tending private farms in agriculture.

2011	2012	2013	2014	SPECIFICATION	No.
ŚRODKI TRWAŁE ^a					
FIXED ASSETS ^a					
20831,9	21075,4	18874,4	22386,5	Investment outlays (current prices):	
6038	6093	5450	6452	in million zlotys	1
				per capita in zł	2
239306,3	260002,1	276840,7	295229,0	Gross value of fixed assets (as of 31 XII; current book-keeping prices):	
69254	75097	79850	85017	in million zlotys	3
				per capita in zł	4
W REJESTRZE REGON ^b – stan w dniu 31 XII					
IN THE REGON REGISTER ^b – as of 31 XII					
376,5	388,0	397,9	404,4	Total: in thousands	5
1090	1121	1148	1165	per 10 thous. population	6
86,9	92,9	97,9	103,6	Legal persons and organizational entities without legal personality:	
150,2	160,6	169,3	179,2	in thousands	7
				2000 = 100	8
				of which:	
1,8	1,8	1,9	2,0	cooperatives	9
30,1	33,1	36,7	40,5	commercial companies	10
6,1	6,3	6,6	7,0	of which with foreign capital participation	11
24,9	25,2	25,4	25,5	civil law partnerships	12
289,6	295,1	299,9	300,8	Natural persons conducting economic activity:	
122,5	124,8	126,8	127,2	in thousands	13
				2000 = 100	14
838	852	865	866	per 10 thous. population	15
REGIONALNE ^c					
ACCOUNTS ^c					
147487	154821	159784	.	Gross domestic product (current prices):	
42747	44760	46135	.	in million zlotys	16
105,4	102,7	101,7	.	per capita in zł	17
129793	137333	141890	.	Gross domestic product (constant prices) – previous year = 100	18
37618	39704	40968	.	Gross value added (current prices):	
				in million zlotys	19
				per capita in zł	20
89142	93179	94106	.	Gross nominal disposable income in the households sector:	
25836	26939	27171	.	in million zlotys	21
				per capita in zł	22
101,6	100,5	99,9	.	Gross real disposable income in the households sector – previous year = 100	23

indywidualne w rolnictwie. ^c Dane za lata 2010–2012 skorygowano.

^c Data for 2010–2012 have been adjusted.

II. WYBRANE DANE O PODREGIONACH (NTS 3) I POWIATACH (NTS 4)
SELECTED DATA BY SUBREGIONS (NTS 3) AND POWIATS (NTS 4)

Lp. No.	WYSZCZEGÓLNIENIE SPECIFICATION	Powierzchnia ^{ab} Total area ^{ab}		Ludność ^a Population ^a							Przyrost naturalny na 1000 ludności Natural increase per 1000 population	
		w km ² in km ²	w odset- kach in %	w tys. in thous.	w odset- kach in %	wzrost lub spadek w sto- sunku do 2013 r. w % increase or de- crease in relation to 2013 in %	na 1 km ² per km ²		w miastach w % ogółu ludności in urban areas in % of total population			
							2005	2014	2005	2014		
1	WOJEWÓDZTWO VOIVODSHIP	29826	100,0	3472,6	100,0	0,2	113	116	57,1	55,1	1,51	1,71
2	Podregion (Subregion)											
	kaliski	5784	19,4	672,5	19,4	0,0	115	116	48,0	47,4	0,93	0,99
	Powiaty: Powiats:											
3	jarociński	587	2,0	71,8	2,1	0,2	120	122	39,7	39,8	1,97	2,27
4	kaliski	1160	3,9	82,8	2,4	0,3	69	71	2,0	1,9	0,62	1,95
5	kępiński	608	2,0	56,5	1,6	0,2	91	93	26,6	25,8	1,15	2,21
6	krotoszyński	714	2,4	77,9	2,2	-0,1	108	109	60,2	60,0	1,76	1,97
7	ostrowski	1160	3,9	161,4	4,6	0,1	137	139	53,5	52,6	0,87	1,51
8	ostrzeszowski	773	2,6	55,4	1,6	-0,1	71	72	33,7	33,1	0,49	0,74
9	pleszewski	713	2,4	63,3	1,8	0,0	87	89	28,7	33,0	1,93	1,34
	Miasto na prawach powiatu: City with powiat status:											
10	Kalisz	69	0,2	103,4	3,0	-0,6	1560	1489	100,0	100,0	-0,49	-2,94
11	Podregion (Subregion)											
	koniński	6397	21,4	660,4	19,0	0,0	102	103	48,3	46,7	1,22	1,14
	Powiaty: Powiats:											
12	gnieźnieński	1255	4,2	145,1	4,2	0,1	112	116	64,9	62,6	1,69	2,05
13	kolski	1011	3,4	88,8	2,6	-0,3	88	88	38,1	37,5	-0,82	-1,18
14	koniński	1578	5,3	129,0	3,7	0,2	78	82	14,3	13,9	2,14	1,34
15	ślupecki	838	2,8	59,7	1,7	0,1	70	71	29,6	28,6	0,61	2,03
16	turecki	929	3,1	84,4	2,4	0,0	90	91	41,0	38,8	1,15	1,15
17	wrzesiński	704	2,4	76,8	2,2	0,5	105	109	52,4	52,3	1,59	2,61
	Miasto na prawach powiatu: City with powiat status:											
18	Konin	82	0,3	76,5	2,2	-0,9	990	931	100,0	100,0	1,47	-0,38
19	Podregion (Subregion)											
	leszczyński	5996	20,1	554,6	16,0	0,2	90	92	46,4	45,4	2,08	2,72
	Powiaty: Powiats:											
20	gostyński	810	2,7	76,2	2,2	-0,1	93	94	42,2	41,9	1,75	1,86
21	grodziski	642	2,2	51,2	1,5	0,5	77	80	37,8	38,4	2,97	4,04
22	kościański	722	2,4	79,0	2,3	0,1	108	109	46,6	46,2	0,12	1,53

a Stan w dniu 31 XII. b Według ewidencji geodezyjnej.
a As of 31 XII. b According to geodetic register.

Saldo migracji wewnętrznych i zagranicznych na pobyt stały <i>Net internal and international migration for permanent residence</i>				Zgony niemowląt na 1000 urodzeń żywych <i>Infant deaths per 1000 live births</i>		Ludność ^a w wieku <i>Population ^a at age</i>							Lp. No.
						poniżej 25 lat <i>below 25 years</i>			65 lat i więcej <i>65 and more</i>				
w liczbach bezwzględnych <i>in absolute numbers</i>		na 1000 ludności <i>per 1000 population</i>				w % ogółu ludności <i>in % of total population</i>		wzrost lub spadek w stosunku do 2013 r. <i>w % increase or decrease in relation to 2013 in %</i>		w % ogółu ludności <i>in % of total population</i>		wzrost lub spadek w stosunku do 2013 r. <i>w % increase or decrease in relation to 2013 in %</i>	
2005	2014	2005	2014	2005	2014	2005	2014	2005	2014	2005	2014		
2301	73	0,68	0,02	5,86	4,32	33,8	28,2	-1,5	11,9	14,1	4,5	1	
-326	-774	-0,49	-1,15	6,17	4,47	34,0	28,4	-1,8	12,3	14,6	4,1	2	
-63	-15	-0,89	-0,21	6,42	2,48	35,0	29,0	-1,5	12,1	13,8	4,6	3	
234	75	2,91	0,91	4,67	5,39	34,9	29,5	-1,6	13,3	14,2	2,8	4	
-2	-15	-0,04	-0,27	5,16	6,42	35,5	29,5	-1,7	11,4	13,4	4,7	5	
-96	-280	-1,24	-3,60	3,65	2,33	35,7	29,9	-1,5	11,9	13,7	4,3	6	
-61	-133	-0,38	-0,82	6,77	5,53	34,0	28,0	-2,0	12,0	14,5	4,3	7	
-25	-44	-0,46	-0,79	11,93	5,32	35,4	30,0	-2,0	11,6	13,6	4,7	8	
-107	-146	-1,72	-2,31	5,73	1,46	35,2	29,5	-1,5	11,5	13,5	4,2	9	
-206	-216	-1,90	-2,08	5,84	5,88	29,1	24,7	-2,1	13,8	18,0	3,9	10	
-735	-984	-1,13	-1,49	5,34	5,18	34,7	28,8	-1,7	11,7	14,1	4,2	11	
-133	-149	-0,95	-1,03	7,94	5,67	34,8	28,9	-1,4	10,8	13,5	5,1	12	
-140	-239	-1,56	-2,69	6,59	9,14	33,9	28,5	-1,7	13,0	15,0	2,6	13	
242	84	1,95	0,65	3,75	3,98	37,0	31,1	-1,6	11,7	12,6	3,4	14	
-63	-124	-1,06	-2,08	5,15	6,49	34,9	29,0	-1,8	12,4	14,2	4,7	15	
-46	-107	-0,55	-1,27	4,29	1,14	35,3	29,4	-1,5	12,4	14,2	3,2	16	
-77	69	-1,04	0,90	8,03	5,68	34,8	29,0	-1,1	11,2	13,4	5,3	17	
-518	-518	-6,36	-6,73	0,00	4,55	30,9	24,4	-3,0	11,3	17,3	5,0	18	
-69	-379	-0,13	-0,68	5,52	4,68	35,7	29,8	-1,4	11,3	13,2	4,8	19	
-125	-184	-1,64	-2,41	6,22	2,33	36,2	29,9	-2,1	12,2	13,4	2,9	20	
-36	-30	-0,73	-0,59	5,24	1,67	38,4	31,9	-1,1	10,5	11,5	5,1	21	
16	-14	0,21	-0,18	4,08	5,81	34,9	28,8	-1,5	11,9	13,6	3,7	22	

II. WYBRANE DANE O PODREGIONACH (NTS 3) I POWIATACH (NTS 4) (cd.)
SELECTED DATA BY SUBREGIONS (NTS 3) AND POWIATS (NTS 4) (cont.)

Lp. No.	WYSZCZEGÓLNIENIE SPECIFICATION	Powierzchnia ^{ab} Total area ^{ab}		Ludność ^a Population ^a							Przyrost naturalny na 1000 ludności Natural increase per 1000 population	
		w km ² in km ²	w odset- kach in %	w tys. in thous.	w odset- kach in %	wzrost lub spadek w sto- sunku do 2013 r. w % increase or de- crease in relation to 2013 in %	na 1 km ² per km ²		w miastach w % ogółu ludności in urban areas in % of total population			
							2005	2014	2005	2014		
		2014				2005	2014	2005	2014	2005	2014	
	Podregion (Subregion) leszczyński (dok., cont.)											
	Powiaty (dok.):											
	Powiaty (cont.):											
1	leszczyński	806	2,7	54,4	1,6	0,7	62	68	9,1	9,3	3,19	4,25
2	międzychodzki.....	736	2,5	37,1	1,1	0,1	49	50	46,6	45,3	0,49	2,53
3	nowotomyski	1014	3,4	74,5	2,1	0,3	71	74	48,2	46,8	3,23	3,84
4	rawicki	554	1,9	60,5	1,7	0,1	107	109	49,4	47,9	2,99	1,19
5	wolsztyński	680	2,3	57,0	1,6	0,4	80	84	24,8	23,8	3,00	4,38
	Miasto na prawach powiatu:											
	City with powiat status:											
6	Leszno.....	32	0,1	64,6	1,9	0,0	2005	2028	100,0	100,0	1,29	1,64
7	Podregion (Subregion) pilski	6459	21,7	413,4	11,9	-0,1	63	64	55,0	54,2	2,33	0,89
	Powiaty: Powiaty:											
8	chodzieski	685	2,3	47,6	1,4	0,0	69	70	57,3	56,0	2,63	-0,02
9	czarnkowsko-trzcianecki	1806	6,1	88,0	2,5	0,0	48	49	46,9	46,1	1,18	1,50
10	pilski	1268	4,3	137,8	4,0	-0,3	108	109	65,8	64,6	2,33	0,06
11	wągrowiecki.....	1040	3,5	69,9	2,0	0,1	65	67	47,0	47,0	3,11	1,36
12	złotowski.....	1660	5,6	70,0	2,0	0,0	41	42	50,1	50,0	2,80	1,89
13	Podregion (Subregion) poznański.....	4928	16,5	626,1	18,0	1,2	110	127	46,0	42,0	2,93	4,09
	Powiaty: Powiaty:											
14	obornicki.....	711	2,4	59,3	1,7	0,3	78	83	51,4	50,0	3,58	2,99
15	poznański.....	1900	6,4	358,9	10,3	1,8	152	189	42,7	37,3	3,28	5,13
16	szamotulski	1119	3,8	89,9	2,6	0,4	77	80	48,9	47,5	1,73	2,12
17	średzki.....	624	2,1	57,2	1,6	0,4	88	92	39,7	39,6	0,99	3,49
18	śremski.....	574	1,9	60,8	1,8	0,1	102	106	58,8	56,6	4,18	2,57
19	Podregion (Subregion) m. Poznań	262	0,9	545,7	15,7	-0,4	2173	2083	100,0	100,0	-0,01	0,19
	Miasto na prawach powiatu:											
	City with powiat status:											
20	Poznań.....	262	0,9	545,7	15,7	-0,4	2173	2083	100,0	100,0	-0,01	0,19

a Stan w dniu 31 XII. b Według ewidencji geodezyjnej.

a As of 31 XII. b According to geodetic register.

Saldo migracji wewnętrznych i zagranicznych na pobyt stały <i>Net internal and international migration for permanent residence</i>				Zgony niemowląt na 1000 urodzeń żywych <i>Infant deaths per 1000 live births</i>				Ludność ^a w wieku <i>Population ^a at age</i>						Lp. No.
								poniżej 25 lat <i>below 25 years</i>			65 lat i więcej <i>65 and more</i>			
w liczbach bezwzględnych <i>in absolute numbers</i>		na 1000 ludności <i>per 1000 population</i>						w % ogółu ludności <i>in % of total population</i>		wzrost lub spadek w stosunku do 2013 r. <i>w % increase or decrease in relation to 2013 in %</i>		w % ogółu ludności <i>in % of total population</i>		
2005	2014	2005	2014	2005	2014	2005	2014	2005	2014	2005	2014	2005	2014	
154	252	3,09	4,65	3,45	4,70	37,2	31,6	-0,7	10,7	11,8	5,3	1		
-28	-28	-0,77	-0,75	7,28	2,53	35,6	29,3	-1,5	10,7	13,3	7,1	2		
-54	-21	-0,75	-0,28	5,75	5,41	36,2	30,2	-1,5	10,8	12,8	4,9	3		
-23	-51	-0,39	-0,84	4,18	-	35,0	29,8	-1,6	11,6	13,9	4,3	4		
-24	-126	-0,44	-2,22	6,32	7,50	36,9	31,1	-1,3	10,6	12,8	6,0	5		
51	-177	0,80	-2,74	7,67	10,82	32,0	26,4	-1,5	11,5	15,4	5,7	6		
-455	-973	-1,11	-2,35	7,65	3,16	35,7	29,3	-1,9	10,8	13,2	5,0	7		
1	-84	0,02	-1,77	7,37	2,16	35,0	28,9	-1,3	10,9	13,6	5,9	8		
-50	-269	-0,58	-3,06	7,72	3,24	35,4	29,5	-1,6	11,1	13,4	5,1	9		
-144	-391	-1,05	-2,83	8,26	5,45	35,1	28,5	-2,2	10,6	13,4	5,0	10		
14	-26	0,21	-0,37	9,17	1,38	36,7	30,4	-1,7	11,0	12,7	4,4	11		
-276	-203	-3,98	-2,90	5,13	1,40	37,0	30,1	-2,2	10,7	12,6	5,0	12		
5961	5067	11,10	8,14	5,26	4,77	34,8	29,8	0,0	10,3	11,7	5,8	13		
15	42	0,27	0,71	6,09	5,96	36,1	30,0	-1,0	10,0	12,1	6,5	14		
5865	5006	20,76	14,07	5,83	3,98	34,3	30,0	0,9	9,8	11,0	6,3	15		
100	97	1,17	1,08	4,31	7,05	34,7	28,9	-1,2	11,5	12,9	4,9	16		
-30	33	-0,55	0,58	5,51	5,65	35,1	29,5	-1,0	11,2	12,7	4,5	17		
11	-111	0,19	-1,83	2,95	4,30	35,7	29,8	-1,4	10,2	12,6	4,8	18		
-2075	-1884	-3,72	-3,45	5,69	3,00	28,4	22,9	-2,6	14,5	17,8	3,7	19		
-2075	-1884	-3,72	-3,45	5,69	3,00	28,4	22,9	-2,6	14,5	17,8	3,7	20		

II. WYBRANE DANE O PODREGIONACH (NTS 3) I POWIATACH (NTS 4) (cd.)
SELECTED DATA BY SUBREGIONS (NTS 3) AND POWIATS (NTS 4) (cont.)

Lp. No.	WYSZCZEGÓLNIENIE SPECIFICATION	Pobór wody na potrzeby gospodarki narodowej i ludności na 1 km ² w dam ³ <i>Water withdrawal for needs of the national economy and population per 1 km² in dam³</i>		Ścieki przemysłowe i komunalne ^a oczyszczane w % ścieków wymaga- jących oczyszczania <i>Industrial and municipal wastewater^a treated in % of waste requiring treatment</i>		Ludność korzystająca z oczyszczalni ścieków w % ludności ^b <i>Population connected to wastewater treatment plants in % of population^b</i>			
						ogółem total	miast urban areas	wsí rural areas	
		2005	2014	2005	2014	2005	2014		
1	WOJEWÓDZTWO VOIVODSHIP	62,0	57,2	98,6	99,8	59,7	69,4	93,3	40,1
2	Podregion (Subregion)								
	kaliski	11,3	12,0	98,7	99,2	49,4	61,1	92,0	33,3
	Powiaty: Powiats:								
3	jarociński	7,2	9,5	99,8	96,4	65,9	82,3	96,8	72,7
4	kaliski	6,9	7,5	97,4	99,4	20,6	29,6	85,0	28,6
5	kępiński	6,2	5,2	100,0	99,5	42,2	58,4	99,3	44,2
6	krotoszyński	9,0	8,4	98,0	100,0	60,4	60,4	86,9	20,7
7	ostrowski	18,6	20,4	92,4	99,1	48,7	54,4	86,1	19,2
8	ostrzeszowski	13,5	16,5	100,0	100,0	42,0	50,3	99,0	26,1
9	pleszewski	4,7	5,1	99,8	99,2	39,3	52,7	94,1	32,3
	Miasto na prawach powiatu: City with powiat status:								
10	Kalisz	111,9	86,5	100,0	100,0	66,1	95,3	95,3	x
11	Podregion (Subregion)								
	koniński	247,0	222,5	99,8	99,9	52,1	59,4	94,5	28,5
	Powiaty: Powiats:								
12	gnieźnieński	10,0	10,5	99,8	99,9	71,0	73,9	93,9	40,5
13	kolski	7,4	6,5	97,0	98,1	42,2	47,2	90,8	21,0
14	koniński	4,0	4,4	100,0	100,0	24,8	35,6	88,0	27,2
15	slupecki	4,2	4,5	100,0	100,0	50,2	55,6	95,3	39,7
16	turecki	17,8	17,4	100,0	100,0	48,8	49,2	95,3	19,9
17	wrzesiński	8,2	8,7	97,3	100,0	47,1	61,7	94,8	25,5
	Miasto na prawach powiatu: City with powiat status:								
18	Konin	18710,8	16677,4	99,8	100,0	81,1	97,7	97,7	x
19	Podregion (Subregion)								
	leszczyński	8,3	8,7	96,1	99,7	49,4	65,4	94,4	41,3
	Powiaty: Powiats:								
20	gostyński	8,9	8,9	96,0	99,8	39,7	63,5	95,0	40,8
21	grodziski	9,0	13,1	91,9	99,8	44,8	54,0	95,2	28,3
22	kościański	8,3	8,0	97,1	99,4	51,9	72,4	93,3	54,5

^a Od 2010 r. dane nieporównywalne z danymi za lata poprzednie ze względu na zmianę metodologii badania ścieków komunalnych. ^b Ludność
^a Since 2010 data are not comparable with data for previous years due to change in the methodology of municipal wastewater. ^b Population

Emisja zanieczyszczeń powietrza z zakładów szczególnie uciążliwych dla czystości powietrza w tys. t <i>Emission of air pollutants from plants of significant nuisance to air quality in thous. t</i>				Powierzchnia o szczególnych walorach przyrodniczych prawnie chroniona ^c na 1 mieszkańca w m ² <i>Legally protected areas possessing unique environmental value ^c per capita in m²</i>		Odpady (z wyłączeniem odpadów komunalnych) wytworzone na 1 km ² w t <i>Waste (excluding municipal waste) generated per 1 km² in t</i>		Nakłady na środki trwałe (ceny bieżące) na 1 mieszkańca w zł <i>Outlays on fixed assets (current prices) per capita in zł</i>				Lp. No.
pyłowych particulates		gazowych gases		2005	2014	2005	2014	służące ochronie środowiska <i>in environmental protection</i>		służące gospodarce wodnej <i>in water management</i>		
2005	2014	2005	2014					2005	2014	2005	2014	
9,7	4,7	16987,3	16323,1	2742	2718	174,2	192,6	156	414	34	77	1
1,2	0,4	411,8	312,1	3392	3483	37,9	75,8	93	157	25	39	2
0,1	0,0	33,1	16,1	1719	1563	26,4	16,7	98	249	13	205	3
0,0	0,1	3,2	32,3	3542	3436	6,3	100,6	97	91	53	12	4
0,0	0,0	9,0	15,6	1747	1700	13,8	3,5	340	103	2	3	5
0,1	0,1	19,4	33,4	4200	4125	38,4	49,3	118	200	14	9	6
0,2	0,1	197,9	126,8	4570	4995	58,8	85,6	60	162	8	27	7
-	0,0	-	2,7	11774	11759	22,3	42,7	71	104	77	22	8
-	-	-	-	1135	1113	43,7	162,1	65	243	18	4	9
0,7	0,1	149,3	85,1	0	0	633,5	386,1	19	110	37	39	10
5,0	2,9	13494,3	13336,5	2999	2949	474,8	493,4	175	924	24	69	11
0,2	0,2	59,7	109,1	1149	1104	32,0	92,4	97	230	7	15	12
0,3	0,1	28,9	74,9	2790	2768	49,9	22,0	226	66	21	175	13
0,1	0,0	51,2	38,5	4754	4977	6,9	9,8	298	1310	26	67	14
0,0	0,0	34,6	25,1	6942	6746	19,9	40,9	139	64	20	21	15
1,2	1,8	3784,2	4166,3	4647	3804	810,3	402,5	127	173	30	20	16
0,1	0,0	33,1	25,1	2072	2119	53,7	148,7	181	252	3	89	17
3,2	0,8	9502,7	8897,5	31	169	26057,8	30287,1	140	4735	71	120	18
0,7	0,4	433,8	401,0	3416	3556	135,4	190,0	154	280	28	76	19
0,2	0,1	150,9	140,8	2039	1978	292,0	134,8	74	145	18	52	20
0,0	0,0	1,2	0,1	18	7	13,5	129,2	257	97	14	104	21
0,0	-	10,5	-	4406	4008	97,2	68,1	70	258	6	27	22

korzystająca – na podstawie szacunków, ludność ogółem (miast, wsi) – na podstawie bilansów. ^c Stan w dniu 31 XII.
connected to – estimated data, the total population (urban areas, rural areas) – based on balances. ^c As of 31 XII.

II. WYBRANE DANE O PODREGIONACH (NTS 3) I POWIATACH (NTS 4) (cd.)
SELECTED DATA BY SUBREGIONS (NTS 3) AND POWIATS (NTS 4) (cont.)

Lp. No.	WYSZCZEGÓLNIENIE SPECIFICATION	Pobór wody na potrzeby gospodarki narodowej i ludności na 1 km ² w dam ³ <i>Water withdrawal for needs of the national economy and population per 1 km² in dam³</i>		Ścieki przemysłowe i komunalne ^a oczyszczane w % ścieków wymaga- jących oczyszczania <i>Industrial and municipal wastewater^a treated in % of waste requiring treatment</i>		Ludność korzystająca z oczyszczalni ścieków w % ludności ^b <i>Population connected to wastewater treatment plants in % of population^b</i>			
						ogółem total	miast urban areas	wsi rural areas	
		2005	2014	2005	2014	2005	2014		
	Podregion (Subregion)								
	leszczyński (dok., cont.)								
	Powiaty (dok.):								
	<i>Powiats (cont.):</i>								
1	leszczyński	5,2	5,7	84,4	99,5	19,7	49,0	87,6	45,0
2	międzychodzki	9,4	10,5	100,0	99,4	56,9	70,9	91,6	53,9
3	nowotomyski	7,6	5,5	86,9	99,2	41,4	53,2	89,0	21,7
4	rawicki	8,2	8,4	99,1	100,0	43,7	67,1	97,7	39,0
5	wolsztyński	5,6	6,9	98,0	99,8	43,3	60,1	100,0	47,6
	Miasto na prawach powiatu:								
	<i>City with powiat status:</i>								
6	Leszno	114,5	105,5	99,8	100,0	99,7	96,0	96,0	x
7	Podregion (Subregion)								
	pilski	8,6	11,0	99,3	99,6	63,7	70,8	92,0	45,7
	Powiaty: <i>Powiats:</i>								
8	chodzieski	12,1	20,3	100,0	99,8	73,4	76,5	85,4	65,1
9	czarnkowsko-trzcianecki	5,3	8,3	100,0	99,9	48,4	57,2	85,1	33,4
10	pilski	11,9	14,2	99,2	99,9	75,4	84,2	98,4	58,4
11	wągrowiecki	17,6	18,7	99,2	99,9	58,0	63,2	94,4	35,4
12	złotowski	2,8	2,7	98,4	98,0	58,2	65,0	86,2	43,9
13	Podregion (Subregion)								
	poznański	14,2	12,5	89,1	99,8	52,7	69,4	90,4	54,2
	Powiaty: <i>Powiats:</i>								
14	obornicki	6,1	6,6	99,3	100,0	44,5	72,3	88,3	56,4
15	poznański	22,7	21,7	84,8	99,7	51,6	67,2	90,5	53,5
16	szamotulski	6,6	5,7	87,5	100,0	57,8	71,9	92,0	53,8
17	średzki	7,0	6,6	100,0	100,0	43,6	65,9	79,4	57,0
18	śremski	18,7	9,1	99,2	100,0	67,5	79,0	97,0	55,7
19	Podregion (Subregion)								
	m. Poznań	108,1	102,9	99,9	99,9	94,5	94,7	94,7	x
	Miasto na prawach powiatu:								
	<i>City with powiat status:</i>								
20	Poznań	108,1	102,9	99,9	99,9	94,5	94,7	94,7	x

^a Od 2010 r. dane nieporównywalne z danymi za lata poprzednie ze względu na zmianę metodologii badania ścieków komunalnych. ^b Ludność
^a Since 2010 data are not comparable with data for previous years due to change in the methodology of municipal wastewater. ^b Population

Emisja zanieczyszczeń powietrza z zakładów szczególnie uciążliwych dla czystości powietrza w tys. t <i>Emission of air pollutants from plants of significant nuisance to air quality in thous. t</i>				Powierzchnia o szczególnych walorach przyrodniczych prawnie chroniona ^c na 1 mieszkańca w m ² <i>Legally protected areas possessing unique environmental value ^c per capita in m²</i>		Odpady (z wyłączeniem odpadów komunalnych) wytworzone na 1 km ² w t <i>Waste (excluding municipal waste) generated per 1 km² in t</i>		Nakłady na środki trwałe (ceny bieżące) na 1 mieszkańca w zł <i>Outlays on fixed assets (current prices) per capita in zł</i>				Lp. No.
pyłowych <i>particulates</i>		gazowych <i>gases</i>		2005	2014	2005	2014	służące ochronie środowiska <i>in environmental protection</i>		służące gospodarce wodnej <i>in water management</i>		
2005	2014	2005	2014					2005	2014	2005	2014	
–	0,0	–	0,1	7660	7696	9,4	33,8	229	735	44	290	1
0,1	0,0	55,8	69,9	13688	13396	19,7	60,2	123	40	27	8	2
0,0	0,1	59,8	57,1	1480	1899	231,7	56,6	67	282	19	13	3
0,1	0,0	43,7	52,4	31	155	302,4	1256,9	237	144	65	11	4
0,1	0,0	23,6	9,5	6503	7675	51,6	39,3	310	475	46	57	5
0,2	0,1	88,4	71,2	–	–	1172,4	1462,6	115	319	25	154	6
1,4	0,4	510,2	448,7	5466	5403	23,6	35,6	156	242	17	33	7
0,0	0,0	14,0	12,3	4414	4330	5,3	–	45	50	10	7	8
0,9	0,3	191,9	228,4	9261	9248	28,3	36,3	254	649	15	38	9
0,4	0,2	266,7	180,1	3868	3911	72,2	107,6	261	186	15	23	10
0,0	–	6,1	4,8	2217	2105	2,5	9,4	23	128	20	16	11
0,1	0,0	31,5	23,1	7813	7525	2,3	10,8	32	86	24	81	12
0,5	0,2	157,2	333,7	1798	1493	119,6	77,6	243	309	75	224	13
–	–	–	–	1957	1697	8,7	43,6	310	91	22	14	14
0,0	0,0	13,1	36,9	1837	1343	64,4	79,6	313	363	109	350	15
0,0	0,0	12,1	188,1	2833	2684	223,0	24,7	182	309	19	67	16
0,0	0,1	52,6	80,1	227	413	242,9	228,4	42	196	88	116	17
0,4	0,1	79,4	28,7	1403	1430	103,9	52,1	123	305	35	25	18
0,9	0,4	1980,1	1491,0	1	18	1474,9	1526,1	128	497	32	2	19
0,9	0,4	1980,1	1491,0	1	18	1474,9	1526,1	128	497	32	2	20

korzystająca – na podstawie szacunków, ludność ogółem (miast, wsi) – na podstawie bilansów. ^c Stan w dniu 31 XII.
connected to – estimated data, the total population (urban areas, rural areas) – based on balances. ^c As of 31 XII.

II. WYBRANE DANE O PODREGIONACH (NTS 3) I POWIATACH (NTS 4) (cd.)
SELECTED DATA BY SUBREGIONS (NTS 3) AND POWIATS (NTS 4) (cont.)

Lp. No.	WYSZCZEGÓLNIENIE SPECIFICATION	Przestępstwa stwierdzone przez Policję w zakończonych postępowaniach przygotowawczych na 10 tys. ludności <i>Ascertained crimes by the Police in completed preparatory proceedings per 10 thous. population</i>		Wskaźnik wykrywalności sprawców przestępstw stwierdzonych przez Policję w % <i>Rate of detectability of delinquents in ascertained crimes by the Police in %</i>		Pracujący ^{abcd} <i>Employed persons^{abcd}</i>					
		2005 ^g	2014 ^h	2005 ^g	2014 ^h	ogółem <i>total</i>		w % ogółem			
						w tys. <i>in thous.</i>	na 1000 ludności per 1000 population	rolnictwo, leśnictwo, łowiectwo i rybactwo <i>agriculture, forestry and fishing</i>	przemysł i budownictwo <i>industry and construction</i>	handel; naprawa pojazdów samochodowych ^Δ ; transport i gospodarka magazynowa; zakwaterowanie i gastronomia ^Δ ; informacja i komunikacja <i>trade; repair of motor vehicles^Δ; transportation and storage; accommodation and catering^Δ; information and communication</i>	
		2005 ^g	2014 ^h	2005 ^g	2014 ^h	2014					
1	WOJEWÓDZTWO VOIVODSHIP	343	220	65,9	71,8	967,9	1092,0	314	19,5	32,3	20,1
2	Podregion (Subregion) kaliski	291	208	70,4	81,5	185,0	209,2	311	28,5	35,8	14,6
	Powiaty: Powiats:										
3	jarociński	246	156	78,2	84,1	16,6	19,0	264	26,5	38,1	14,0
4	kaliski	363 ^j	139	57,1 ⁱ	87,3	23,3	24,1	291	64,2	16,1	6,8
5	kepiński	258	177	83,1	84,2	19,0	22,9	405	21,0	57,4	8,2
6	krotoszyński	220	162	80,1	90,5	21,5	25,9	332	28,4	35,8	17,5
7	ostrowski	323	262	72,7	84,8	38,9	48,6	301	23,5	39,7	15,6
8	ostreszowski	271	189	82,2	80,1	16,5	16,9	306	39,2	33,7	9,1
9	pleszewski	173	164	82,8	84,2	16,3	17,4	276	40,4	24,5	12,2
	Miasto na prawach powiatu: City with powiat status:										
10	Kalisz	302	.	69,3	33,0	34,5	334	5,4	35,4	24,7
11	Podregion (Subregion) koniński	284	171	72,5	79,7	163,8	177,2	268	30,2	31,5	15,1
	Powiaty: Powiats:										
12	gnieźnieński	260	173	68,1	74,1	30,3	32,4	223	21,3	29,5	20,5
13	kolski	360	185	81,6	86,6	23,5	24,4	275	43,6	28,6	8,7
14	koniński	319 ^k	197	65,3 ^k	88,2	28,8	31,2	242	46,4	24,9	13,2
15	ślupecki	216	103	85,7	87,3	14,5	15,9	266	40,9	22,6	10,6
16	turecki	254	159	77,8	85,4	24,5	28,7	340	32,2	39,7	12,3
17	wrzesiński	233	136	76,0	74,0	17,0	20,4	266	24,4	42,4	14,2
	Miasto na prawach powiatu: City with powiat status:										
18	Konin	212	.	64,1	25,2	24,2	316	3,5	32,4	23,7
19	Podregion (Subregion) leszczyński	239	203	81,3	88,5	151,8	167,6	302	27,4	34,9	15,5
	Powiaty: Powiats:										
20	gostyński	210	135	93,9	94,2	21,8	22,8	300	33,5	35,9	10,4
21	grodziski	151	131	81,8	84,3	15,2	17,7	345	35,8	35,6	12,3
22	kościański	237	435	89,9	95,9	18,1	20,1	254	30,4	26,5	18,5

a Stan w dniu 31 XII. b Według faktycznego miejsca pracy i rodzaju działalności. c Bez podmiotów gospodarczych o liczbie pracujących do 9. w 2005 r. – Narodowego Spisu Powszechnego Ludności i Mieszkań 2002 oraz Powszechnego Spisu Rolnego 2002, w 2014 r. – Powszechnego Spisu nie z przestępstwami stwierdzonymi przez prokuraturę. h Bez czynów karalnych popełnionych przez nieletnich. i-k Łącznie z miastem na prawach a As of 31 XII. b By actual workplace and kind of activity. c Excluding economic entities employing up to 9 persons. d Data are compiled consi as the Agricultural Census 2002, in 2014 – of the Agricultural Census 2010. e Average monthly gross wages and salaries in Poland amounted to committed by juveniles. i-k Including city with powiat status: i – Kalisz, k – Konin.

		Bezrobotni zarejestrowani ^a Registered unemployed persons ^a								Przeciętne miesięczne wynagrodzenia brutto ^c Average monthly gross wages and salaries ^c				Lp. No.
in % of total		ogółem w tys. total in thous.	z liczby ogółem – w % of total number – in %				Stopa bezrobocia rejestrowanego ^{ad} w % Registered unemployment rate ^{ad} in %	w zł in zł	Polska = = 100 ^e Poland = = 100 ^e	woje- wódz- two = 100 voivod- ship = = 100				
działal- ność fi- nansowa i ubezpie- czeniowa; obsługa rynku nie- rucho- mości ^d financial and insurance activities; real estate activities	pozostałe usługi ^f other services ^f		pozosta- jący bez pracy dłużej niż 1 rok out of work for longer than 1 year	w wieku aged		24 lata i mniej 24 years and less					50 lat i więcej 50 years and more			
				2005	2014							2005	2014	
2,9	25,2	211,4	116,4	37,0	17,8	24,4	14,6	7,6	2263,60	3597,69	89,9	100,0	1	
1,4	19,8	45,2	21,7	33,8	20,0	23,0	16,6	7,7	1880,20	3050,61	76,2	84,8	2	
1,1	20,2	6,1	2,9	38,3	21,1	23,1	22,7	10,6	1738,48	2803,80	70,0	77,9	3	
0,6	12,4	5,1	2,1	35,4	23,4	21,4	16,0	6,8	1801,39	3007,45	75,1	83,6	4	
0,8	12,6	2,0	1,0	33,6	20,4	25,8	7,9	3,4	1470,09	2544,18	63,5	70,7	5	
1,0	17,2	5,4	2,8	37,1	22,9	21,2	17,2	8,4	1825,31	2849,87	71,2	79,2	6	
1,4	19,8	11,8	5,2	30,7	19,4	22,6	19,1	7,8	1945,19	3212,43	80,2	89,3	7	
0,8	17,2	2,6	2,1	34,7	24,8	21,3	11,7	8,9	1867,94	3193,68	79,8	88,8	8	
1,1	21,9	6,0	2,3	27,5	24,4	17,4	23,1	9,6	1759,81	3190,51	79,7	88,7	9	
3,1	31,4	6,2	3,3	34,9	9,2	30,1	12,9	6,8	2139,04	3395,84	84,8	94,4	10	
1,7	21,5	58,1	33,9	42,9	20,1	19,8	22,1	13,2	2196,31	3336,53	83,3	92,7	11	
2,1	26,6	11,1	6,2	42,0	17,0	24,5	21,4	12,3	1990,85	3253,35	81,3	90,4	12	
1,7	17,4	8,7	4,9	43,7	21,7	19,5	23,4	14,5	2430,13	3624,38	90,5	100,7	13	
0,5	15,0	12,2	7,8	45,0	25,4	13,9	26,1	17,0	2581,53	3328,35	83,1	92,5	14	
1,5	24,4	5,7	3,4	42,2	21,7	18,1	23,9	14,7	1903,07	3093,66	77,3	86,0	15	
1,0	14,8	7,7	3,3	34,1	19,2	20,2	21,3	9,0	2067,64	3025,00	75,5	84,1	16	
1,6	17,4	6,1	3,9	43,5	18,8	25,1	20,8	12,7	1861,79	3264,85	81,5	90,7	17	
4,1	36,3	6,5	4,4	46,1	14,2	20,5	17,4	12,4	2403,22	3653,29	91,2	101,5	18	
2,7	19,6	29,2	16,4	32,1	19,8	25,5	13,3	7,1	1904,72	3249,21	81,1	90,3	19	
2,2	17,9	5,7	3,4	37,9	21,7	22,4	17,7	10,5	1928,95	3282,64	82,0	91,2	20	
2,1	14,3	2,0	1,7	34,0	23,2	27,7	9,7	7,5	1818,29	2976,94	74,3	82,7	21	
3,7	20,9	4,2	1,9	29,4	19,7	25,3	15,2	6,7	1893,98	3257,11	81,3	90,5	22	

^d Dane opracowano z uwzględnieniem pracujących w gospodarstwach indywidualnych w rolnictwie wyszacowanych przy uwzględnieniu wyników: Rolnego 2010. ^e Przeciętne miesięczne wynagrodzenie brutto w kraju wyniosło 4003,99 zł. ^f Patrz uwagi ogólne, ust. 5, pkt 1 na str. 15. ^g Łącz-
powiatu: i – Kalisz, k – Konin.

dering employed persons on private farms in agriculture estimated using the results: in 2005 – of the Population and Housing Census 2002 as well
4003,99 zł. ^f See general notes, item 5, point 1 on page 15. ^g Including crimes ascertained by prosecutor's office. ^h Excluding punishable acts

II. WYBRANE DANE O PODREGIONACH (NTS 3) I POWIATACH (NTS 4) (cd.)
SELECTED DATA BY SUBREGIONS (NTS 3) AND POWIATS (NTS 4) (cont.)

Lp. No.	WYSZCZEGÓLNIENIE SPECIFICATION	Przestępstwa stwierdzone przez Policję w zakończonych postępowaniach przygotowawczych na 10 tys. ludności <i>Ascertained crimes by the Police in completed preparatory proceedings per 10 thous. population</i>				Wskaźnik wykrywalności sprawców przestępstw stwierdzonych przez Policję w % <i>Rate of detectability of delinquents in ascertained crimes by the Police in %</i>		Pracujący ^{abcd} <i>Employed persons^{abcd}</i>				
		ogółem <i>total</i>		w % ogółem								
		2005 ^g	2014 ^h	2005 ^g	2014 ^h	w tys. <i>in thous.</i>	na 1000 ludności <i>per 1000 population</i>	rolnictwo, leśnictwo, łowiectwo i rybactwo <i>agriculture, forestry and fishing</i>	przemysł i budownictwo <i>industry and construction</i>	handel; naprawa pojazdów samochodowych ^Δ ; transport i gospodarka magazynowa; zakwaterowanie i gastronomia ^Δ ; informacja i komunikacja <i>trade; repair of motor vehicles^Δ; transportation and storage; accommodation and catering^Δ; information and communication</i>		
		2005 ^g	2014 ^h	2005 ^g	2014 ^h	2014						
Podregion (Subregion) leszczyński (dok., cont.)												
Powiaty (dok.): <i>Powiats (cont.):</i>												
1	leszczyński	337 ⁱ	106	73,0 ⁱ	72,1	12,9	15,8	290	39,2	36,0	12,4	
2	międzychodzki	202	142	79,1	83,3	9,4	7,8	210	26,9	30,7	16,4	
3	nowotomyski	190	160	76,5	87,5	18,7	22,3	299	19,0	47,1	11,9	
4	rawicki	144	162	85,4	90,2	19,4	18,6	307	35,4	27,0	13,5	
5	wolsztyński	354	135	81,5	78,1	16,7	19,9	349	31,4	31,4	19,0	
Miasto na prawach powiatu: <i>City with powiat status:</i>												
6	Leszno	323	.	84,5	19,7	22,6	349	2,0	38,8	24,4	
7	Podregion (Subregion) piłski	325	170	75,7	80,2	98,2	107,7	261	24,4	33,3	17,6	
Powiaty: <i>Powiats:</i>												
8	chodzieski	293	213	81,0	88,6	11,4	12,1	254	20,7	46,9	10,4	
9	czarnkowsko-trzcianecki	345	115	83,9	83,4	21,2	22,6	257	28,3	38,8	10,7	
10	piłski	352	176	67,3	73,6	37,2	37,7	274	17,4	33,3	19,4	
11	wągrowiecki	296	219	78,0	84,1	13,9	15,7	224	32,5	29,8	14,1	
12	złotowski	293	149	78,1	78,9	14,4	19,6	280	29,2	21,2	29,5	
13	Podregion (Subregion) poznański	315	171	71,3	70,1	144,6	190,2	304	13,5	41,1	26,2	
Powiaty: <i>Powiats:</i>												
14	obornicki	257	177	72,7	81,1	12,2	15,2	257	21,0	46,3	13,2	
15	poznański	277 ^k	177	49,7 ^k	62,1	80,0	113,8	317	8,2	41,1	34,5	
16	szamotulski	609	169	88,2	77,8	22,4	28,9	322	18,6	43,1	11,4	
17	średzki	213	157	74,7	81,3	13,7	16,1	282	22,9	39,3	17,2	
18	śremski	216	149	80,0	88,9	16,4	16,1	265	24,9	33,8	15,0	
19	Podregion (Subregion) m. Poznań	611	406	47,9	51,4	224,5	240,0	440	0,8	20,9	28,0	
Miasto na prawach powiatu: <i>City with powiat status:</i>												
20	Poznań	611	406	47,9	51,4	224,5	240,0	440	0,8	20,9	28,0	

^a Stan w dniu 31 XII. ^b Według faktycznego miejsca pracy i rodzaju działalności. ^c Bez podmiotów gospodarczych o liczbie pracujących do 9. w 2005 r. – Narodowego Spisu Powszechnego Ludności i Mieszkań 2002 oraz Powszechnego Spisu Rolnego 2002, w 2014 r. – Powszechnego Spisu nie z przestępstwami stwierdzonymi przez prokuraturę. ^h Bez czynów karalnych popełnionych przez nieletnich. ^{i-k} Łącznie z miastem na prawach powiatu.

^a As of 31 XII. ^b By actual workplace and kind of activity. ^c Excluding economic entities employing up to 9 persons. ^d Data are compiled consistently as the Agricultural Census 2002, in 2014 – of the Agricultural Census 2010. ^e Average monthly gross wages and salaries in Poland amounted to committed by juveniles. ^{i-k} Including city with powiat status: ⁱ – Leszno, ^k – Poznań.

		Bezrobotni zarejestrowani ^a Registered unemployed persons ^a						Przeciętne miesięczne wynagrodzenia brutto ^c Average monthly gross wages and salaries ^c						Lp. No.
in % of total		z liczby ogółem – w % of total number – in %						Stopa bezrobocia rejestrowanego ^{ad} w % Registered unemployment rate ^{ad} in %						
działalność finansowa i ubezpieczeniowa; obsługa rynku nieruchomości ^d financial and insurance activities; real estate activities	pozostałe usługi ^f other services ^f	ogółem w tys. total in thous.	pozostający bez pracy dłużej niż 1 rok out of work for longer than 1 year	w wieku aged		24 lata i mniej 24 years and less	50 lat i więcej 50 years and more	w zł in zł	Polska = 100 ^e Poland = 100 ^e	województwo = 100 voivodship = 100				
				2005	2014						2005	2014	2005	
1,0	11,4	2,5	1,4	31,5	20,7	22,9	13,3	6,3	2152,29	3678,43	91,9	102,2	1	
1,6	24,4	2,5	1,0	23,7	19,0	27,2	17,8	8,4	1794,89	3172,75	79,2	88,2	2	
1,6	20,4	3,7	1,4	20,7	19,5	26,9	13,2	4,6	1986,01	3466,29	86,6	96,3	3	
5,2	18,9	3,0	2,3	34,6	21,2	24,4	11,7	9,2	1633,32	2920,61	72,9	81,2	4	
1,8	16,4	2,3	1,2	30,4	19,4	28,5	10,3	4,7	1790,57	3013,55	75,3	83,8	5	
4,2	30,7	3,2	2,2	34,0	13,3	28,1	10,8	6,7	2047,01	3362,89	84,0	93,5	6	
2,0	22,7	32,3	19,5	34,9	16,9	25,6	20,7	12,5	2015,31	3394,31	84,8	94,3	7	
1,6	20,3	4,3	2,6	44,6	14,6	24,3	22,4	13,8	1846,93	3303,09	82,5	91,8	8	
1,4	20,7	7,2	3,8	33,2	17,4	27,0	21,2	11,8	1996,05	3410,14	85,2	94,8	9	
2,9	27,0	9,1	5,4	31,8	14,9	27,6	16,4	10,0	2185,11	3635,85	90,8	101,1	10	
1,5	22,0	5,8	3,8	39,6	18,9	21,8	23,8	15,5	1875,56	3135,77	78,3	87,2	11	
1,6	18,5	6,0	3,9	29,9	18,9	26,0	25,3	14,3	1797,70	3019,42	75,4	83,9	12	
1,8	17,5	27,0	14,6	37,1	15,3	28,1	12,3	5,4	2202,44	3527,19	88,1	98,0	13	
1,3	18,1	3,9	2,0	39,3	18,3	27,8	19,0	8,8	2064,42	3595,79	89,8	99,9	14	
1,6	14,5	10,6	5,6	32,7	11,6	29,4	8,9	3,4	2245,02	3520,37	87,9	97,9	15	
1,3	25,6	5,3	2,6	39,2	15,2	29,1	15,8	6,7	2254,24	3817,63	95,3	106,1	16	
1,8	18,8	4,1	2,9	43,6	18,8	25,1	18,7	12,1	2162,07	3466,94	86,6	96,4	17	
4,2	22,0	3,1	1,6	34,7	18,9	27,8	12,9	7,0	1951,11	3108,41	77,6	86,4	18	
6,4	43,9	19,6	10,4	35,7	7,4	33,4	6,2	3,1	2734,73	4354,40	108,8	121,0	19	
6,4	43,9	19,6	10,4	35,7	7,4	33,4	6,2	3,1	2734,73	4354,40	108,8	121,0	20	

^d Dane opracowano z uwzględnieniem pracujących w gospodarstwach indywidualnych w rolnictwie wyszacowanych przy uwzględnieniu wyników Rolnego 2010. ^e Przeciętne miesięczne wynagrodzenie brutto w kraju wynosiło 4003,99 zł. ^f Patrz uwagi ogólne, ust. 5, pkt 1 na str. 15. ^g Łącz powiatu: i – Leszno, k – Poznań.

^d *dering employed persons on private farms in agriculture estimated using the results: in 2005 – of the Population and Housing Census 2002 as well 4003,99 zł. ^f See general notes, item 5, point 1 on page 15. ^g Including crimes ascertained by prosecutor's office. ^h Excluding punishable acts*

II. WYBRANE DANE O PODREGIONACH (NTS 3) I POWIATACH (NTS 4) (cd.)
SELECTED DATA BY SUBREGIONS (NTS 3) AND POWIATS (NTS 4) (cont.)

Lp. No.	WYSZCZEGÓLNIENIE SPECIFICATION	Sieć rozdzielcza ^a na 100 km ² w km Distribution network ^a per 100 km ² in km						Zasoby mieszkaniowe ^{ab} Dwelling stocks ^{ab}		
		wodociągowa water supply system		kanalizacyjna ^d sewage system ^d		gazowa gas supply system		mieszkania na 1000 ludności dwellings per 1000 population	przeciętna powierzchnia użyt- kowa 1 mieszka- nia w m ² average useful floor area per dwelling in m ²	
		2005	2014	2005	2014	2005	2014			
1	WOJEWÓDZTWO..... VOIVODSHIP	92,3	105,0	25,4	41,8	30,4	39,5	309,0	334,9	80,7
2	Podregion (Subregion)									
	kaliski.....	114,0	119,9	27,7	44,4	26,2	37,5	291,2	312,9	86,2
	Powiaty: Powiats:									
3	jarociński.....	107,6	112,0	51,0	86,2	28,4	60,1	275,9	289,7	85,9
4	kaliski.....	127,3	133,7	20,2	30,7	24,1	25,6	258,0	272,1	102,5
5	kepziński.....	93,4	99,5	22,5	57,1	7,8	11,0	276,5	294,4	93,8
6	krotoszyński.....	108,9	114,7	31,8	27,8	33,4	35,6	278,9	293,2	91,3
7	ostrowski.....	107,2	113,8	30,4	44,2	38,7	53,9	289,1	311,0	88,2
8	ostrzeszowski.....	115,2	127,1	18,4	29,9	7,7	29,6	278,4	295,2	97,9
9	pleszewski.....	108,9	106,0	10,2	26,9	13,9	20,4	266,0	285,9	93,6
	Miasto na prawach powiatu: City with powiat status:									
10	Kalisz.....	325,6	355,7	191,3	326,0	248,4	284,8	365,7	415,4	62,2
11	Podregion (Subregion)									
	koniński.....	120,9	130,7	21,3	33,2	11,2	20,0	298,9	317,2	79,7
	Powiaty: Powiats:									
12	gnieźniński.....	97,6	112,5	27,4	47,8	27,7	49,0	302,9	328,8	72,4
13	kolski.....	139,8	145,8	17,0	23,4	7,7	9,4	314,3	323,0	79,7
14	koniński.....	138,7	149,6	17,4	30,6	3,5	8,9	264,7	274,3	97,1
15	slupecki.....	99,9	110,0	16,6	27,1	-	7,5	286,5	303,5	85,8
16	turecki.....	120,2	134,7	16,6	21,6	3,9	4,2	293,1	306,9	82,9
17	wrzesiński.....	110,5	107,2	16,6	28,2	11,0	24,8	295,5	318,5	80,0
	Miasto na prawach powiatu: City with powiat status:									
18	Konin.....	214,7	228,2	196,7	220,3	154,5	181,0	345,8	381,5	63,5
19	Podregion (Subregion)									
	leszczyński.....	70,0	80,6	21,4	37,0	35,1	43,5	282,9	299,9	88,1
	Powiaty: Powiats:									
20	gostyński.....	80,8	92,4	20,8	35,6	56,1	62,2	263,7	276,9	91,9
21	grodziski.....	70,6	81,9	19,4	29,5	50,3	71,0	262,9	274,5	93,5
22	kościański.....	84,9	94,2	26,1	46,8	38,1	45,2	281,5	301,6	85,4

a Stan w dniu 31 XII. b Na podstawie bilansów. c Bez szkół specjalnych. d Łącznie z kolektorami. e Bez dzieci w wieku 6 lat objętych edukacją
a As of 31 XII. b Based on balances. c Excluding special schools. d Including collectors. e Excluding children aged 6 attending pre-primary

Mieszkania oddane do użytkowania <i>Dwellings completed</i>				Mieszkania, których budowę rozpoczęto w 2014 r. <i>Dwellings in which construction has begun in 2014</i>	Uczniowie w szkołach dla dzieci i młodzieży ^c na 10 tys. ludności <i>Pupils and students of schools for children and youth^c per 10 thous. population</i>					Uczniowie szkół policealnych ^c na 10 tys. ludności <i>Students of post-secondary schools^c per 10 thous. population</i>	Lp. No.
ogółem <i>total</i>	wzrost lub spadek w stosunku do 2005 r. w % <i>increase or decrease in relation to 2005 in %</i>	na 1000 ludności <i>per 1000 population</i>			podstawowych ^e <i>primary^e</i>	gimnazjach <i>lower secondary</i>	zasadniczych zawodowych <i>basic vocational</i>	liceach ogólnokształcących <i>general secondary</i>	technikach ^f <i>technical secondary^f</i>		
		2005	2014								
14636	22,9	3,5	4,2	15873	648,2	296,8	66,6	129,5	135,7	62,2	1
1865	-0,7	2,8	2,8	1862	635,7	308,2	71,8	129,3	160,4	49,8	2
161	36,4	1,7	2,2	153	658,7	323,1	81,2	141,8	196,9	60,2	3
219	6,8	2,6	2,6	282	604,8	318,3	2,2	11,1	57,1	1,3	4
159	38,3	2,1	2,8	258	679,0	317,2	83,0	105,7	136,5	-	5
178	66,4	1,4	2,3	206	655,6	323,7	90,9	83,6	169,2	42,2	6
493	-9,2	3,4	3,1	479	624,4	294,6	70,1	149,1	149,8	62,9	7
199	30,1	2,8	3,6	183	666,2	332,8	84,5	98,9	183,2	-	8
194	64,4	1,9	3,1	145	657,2	324,6	80,1	67,6	138,0	15,2	9
262	-49,5	4,8	2,5	156	593,8	271,1	91,1	285,7	242,3	141,7	10
2173	45,1	2,3	3,3	2898	639,5	311,7	68,5	134,2	148,9	44,4	11
479	74,2	2,0	3,3	532	664,5	307,5	69,6	134,1	126,1	55,2	12
160	-8,6	2,0	1,8	216	614,9	308,2	65,4	129,9	160,3	8,8	13
416	5,1	3,2	3,2	430	653,1	318,3	14,3	30,3	19,0	10,7	14
147	41,3	1,8	2,5	174	618,9	314,9	83,3	82,7	165,0	7,9	15
188	6,2	2,1	2,2	166	643,4	307,7	57,2	138,3	174,9	22,6	16
497	89,7	3,6	6,5	1273	676,8	311,5	72,1	95,9	172,5	14,8	17
286	162,4	1,3	3,7	107	571,8	314,6	159,1	388,5	332,6	204,2	18
1602	41,5	2,1	2,9	1947	685,9	314,6	97,2	118,4	134,6	42,0	19
181	132,1	1,0	2,4	309	668,7	297,1	101,2	94,4	118,1	11,2	20
154	87,8	1,7	3,0	141	733,4	331,3	108,6	56,8	138,4	26,0	21
208	4,5	2,6	2,6	150	631,2	296,4	97,1	120,7	67,3	24,5	22

w placówkach wychowania przedszkolnego. ^f Łącznie z ogólnokształcącymi szkołami artystycznymi dającymi uprawnienia zawodowe.
education establishments. ^f Including general art schools leading to professional certification.

II. WYBRANE DANE O PODREGIONACH (NTS 3) I POWIATACH (NTS 4) (cd.)
SELECTED DATA BY SUBREGIONS (NTS 3) AND POWIATS (NTS 4) (cont.)

Lp. No.	WYSZCZEGÓLNIENIE SPECIFICATION	Sieć rozdzielcza ^a na 100 km ² w km Distribution network ^a per 100 km ² in km						Zasoby mieszkaniowe ^{ab} Dwelling stocks ^{ab}		
		wodociągowa water supply system		kanalizacyjna ^d sewage system ^d		gazowa gas supply system		mieszkania na 1000 ludności dwellings per 1000 population	przeciętna powierzchnia użytkowa 1 mieszkania w m ² average useful floor area per dwelling in m ²	
		2005	2014	2005	2014	2005	2014			
	Podregion (Subregion) leszczyński (dok., cont.)									
	Powiaty (dok.): Powiats (cont.):									
1	leszczyński	56,3	70,1	11,4	30,2	13,7	24,0	250,8	267,5	108,3
2	międzychodzki	48,7	55,9	12,6	22,1	7,5	11,0	304,0	326,5	80,4
3	nowotomyski	69,0	84,4	9,4	23,5	27,7	35,4	287,9	305,1	87,2
4	rawicki	77,7	78,7	25,5	48,7	35,2	41,4	287,2	308,2	86,2
5	wolsztyński	57,0	67,9	32,2	42,9	33,8	37,6	265,5	273,0	96,0
	Miasto na prawach powiatu: City with powiat status:									
6	Leszno	468,7	473,0	497,2	623,4	557,1	646,2	340,9	367,3	73,2
7	Podregion (Subregion) pilski	54,6	67,9	17,8	28,0	11,1	15,6	297,7	312,2	77,9
	Powiaty: Powiats:									
8	chodzieski	76,8	92,1	33,6	50,9	20,8	29,1	301,6	304,1	82,6
9	czarnkowsko-trzcianecki	38,8	58,6	10,7	17,7	4,5	5,9	292,6	304,1	81,4
10	pilski	61,5	79,4	28,2	44,0	27,2	33,0	306,0	327,1	72,9
11	wągrowiecki	91,4	95,4	16,6	27,7	5,8	15,0	289,2	304,6	80,8
12	złotowski	34,6	42,1	11,9	17,7	5,2	7,6	293,6	306,0	78,2
13	Podregion (Subregion) poznański	93,7	114,3	29,8	57,0	57,7	70,0	292,1	319,5	91,3
	Powiaty: Powiats:									
14	obornicki	63,0	90,0	8,9	37,5	24,6	29,6	293,9	310,1	80,8
15	poznański	112,9	144,9	46,0	83,4	84,7	126,4	295,8	327,5	98,2
16	szamotulski	83,8	91,7	25,8	40,4	64,6	33,9	290,0	312,2	84,2
17	średzki	95,7	108,7	15,4	37,9	32,8	39,4	283,9	303,9	82,1
18	śremski	85,1	93,3	25,9	47,0	23,4	37,4	283,0	306,6	77,3
19	Podregion (Subregion) m. Poznań	331,6	441,6	274,9	353,4	449,7	486,7	390,4	454,0	64,6
	Miasto na prawach powiatu: City with powiat status:									
20	Poznań	331,6	441,6	274,9	353,4	449,7	486,7	390,4	454,0	64,6

a Stan w dniu 31 XII. b Na podstawie bilansów. c Bez szkół specjalnych. d Łącznie z kolektorami. e Bez dzieci w wieku 6 lat objętych edukacją
a As of 31 XII. b Based on balances. c Excluding special schools. d Including collectors. e Excluding children aged 6 attending pre-primary

Mieszkania oddane do użytkowania <i>Dwellings completed</i>				Mieszkania, których budowę rozpoczęto w 2014 r. <i>Dwellings in which construction has begun in 2014</i>	Uczniowie w szkołach dla dzieci i młodzieży ^c na 10 tys. ludności <i>Pupils and students of schools for children and youth^c per 10 thous. population</i>					Uczniowie szkół policealnych ^c na 10 tys. ludności <i>Students of post-secondary schools^c per 10 thous. population</i>	Lp. No.
ogółem <i>total</i>	wzrost lub spadek w stosunku do 2005 r. w % <i>increase or decrease in relation to 2005 in %</i>	na 1000 ludności <i>per 1000 population</i>			podstawowych ^e <i>primary^e</i>	gimnazjach <i>lower secondary</i>	zasadniczych zawodowych <i>basic vocational</i>	liceach ogólnokształcących <i>general secondary</i>	technikach ^f <i>technical secondary^f</i>		
		2005	2014								
275	59,0	3,5	5,1	256	691,6	298,4	28,5	10,7	-	0,6	1
98	0,0	2,7	2,6	112	664,5	303,0	65,5	77,6	163,2	17,0	2
282	127,4	1,7	3,8	233	712,5	338,5	109,2	128,5	138,3	3,4	3
130	22,6	1,8	2,2	243	709,5	315,7	111,3	98,6	107,0	20,7	4
143	36,2	1,9	2,5	108	735,4	344,0	122,9	130,9	160,2	3,9	5
131	-21,6	2,6	2,0	395	646,3	310,3	110,5	302,9	329,5	259,7	6
1017	71,8	1,5	2,5	843	660,2	314,9	77,4	118,8	152,0	51,0	7
78	9,9	1,5	1,6	56	673,4	344,0	104,8	129,6	100,0	-	8
185	59,5	1,3	2,1	144	666,4	330,9	79,7	124,0	186,5	18,4	9
297	58,0	1,4	2,2	125	648,7	293,5	56,5	139,1	174,6	123,0	10
275	93,7	2,1	3,9	356	696,8	322,7	98,7	109,7	143,2	22,8	11
182	142,7	1,1	2,6	162	629,4	309,3	75,6	74,1	108,0	13,3	12
4337	26,1	6,4	7,0	4506	693,9	293,4	52,2	58,6	72,6	11,0	13
168	35,5	2,2	2,8	177	703,9	309,0	84,3	81,6	111,8	18,4	14
3318	14,7	10,2	9,3	3428	699,1	276,8	31,3	27,8	31,0	5,9	15
268	66,5	1,9	3,0	353	675,7	318,2	81,8	98,6	108,8	10,8	16
287	120,8	2,4	5,0	321	671,8	304,6	77,0	122,8	106,6	3,8	17
296	129,5	2,2	4,9	227	701,4	329,3	77,0	98,2	195,2	41,6	18
3642	7,9	5,9	6,7	3817	574,1	236,9	34,9	224,7	150,5	187,0	19
3642	7,9	5,9	6,7	3817	574,1	236,9	34,9	224,7	150,5	187,0	20

w placówkach wychowania przedszkolnego. ^f Łącznie z ogólnokształcącymi szkołami artystycznymi dającymi uprawnienia zawodowe.
education establishments. ^f Including general art schools leading to professional certification.

II. WYBRANE DANE O PODREGIONACH (NTS 3) I POWIATACH (NTS 4) (cd.)
SELECTED DATA BY SUBREGIONS (NTS 3) AND POWIATS (NTS 4) (cont.)

Lp. No.	WYSZCZEGÓLNIENIE SPECIFICATION			Łóżka w szpitalach ogólnych ^a na 10 tys. ludności <i>Beds in general hospitals^a per 10 thous. population</i>		Liczba ludności ^a na <i>Population^a per</i>				Biblioteki <i>Public</i>	
		Dzieci w przedszkolach na 100 miejsc <i>Children attending nursery schools per 100 places</i>				1 podmiot ambulatoryjnej opieki zdrowotnej ^c <i>provider of out- patient health care^c</i>		1 aptekę ogólnodostępną <i>general available pharmacy</i>		księgozbiór ^a w wol. <i>collection^a in vol.</i>	
		2005	2014 ^e	2005	2014 ^h	2005	2014	2005	2014	2005	2014
1	WOJEWÓDZTWO VOIVODSHIP	96	92	46,5	45,1	2203	1343	4053	2930	3535	3437
2	Podregion (Subregion)										
	kaliski	93	93	40,2	36,2	2390	1515	4696	3466	3482	3590
	Powiaty: <i>Powiats:</i>										
3	jarociński.....	104	93	22,9	23,3	1955	1751	5865	3988	3299	3087
4	kaliski.....	93	90	16,7	17,9	4228	2366	7303	6901	4289	4362
5	kepiński.....	89	91	41,6	45,8	1729	1284	5030	3323	3471	3633
6	krotoszyński.....	93	95	31,3	29,6	1926	1367	3851	2886	4009	3847
7	ostrowski.....	93	96	31,6	31,0	3301	1552	5660	3754	3053	3430
8	ostrzeszowski.....	83	98	30,3	-	2179	1385	5447	3694	3300	3390
9	pleszewski.....	94	89	36,8	46,5	2953	1543	5167	3164	4370	4176
	Miasto na prawach powiatu: <i>City with powiat status:</i>										
10	Kalisz.....	93	92	93,6	81,0	1877	1261	2864	2461	2847	3100
11	Podregion (Subregion)										
	koniński	99	92	31,8	31,0	2217	1405	4607	2962	3391	3222
	Powiaty: <i>Powiats:</i>										
12	gnieźniński.....	102	92	25,4	21,1	2863	1707	4676	2591	3013	2919
13	kolski.....	105	94	29,4	25,2	2466	1269	4227	3554	3338	3475
14	koniński.....	93	90	-	-	3086	2080	6173	4161	3982	3591
15	stupecki.....	89	100	37,9	40,7	1837	1421	5345	2596	3379	3808
16	turecki.....	100	101	25,2	23,6	1993	1157	4650	3518	2667	2588
17	wrzesiński.....	96	80	22,9	25,0	2732	1787	4338	3659	3808	3198
	Miasto na prawach powiatu: <i>City with powiat status:</i>										
18	Konin.....	102	93	104,7	115,5	1207	806	3368	1780	3584	3151
19	Podregion (Subregion)										
	leszczyński	98	94	31,8	34,0	2603	1448	4082	3081	4237	4082
	Powiaty: <i>Powiats:</i>										
20	gostyński.....	95	92	28,0	22,8	3292	1524	3786	3175	4979	4977
21	grodziski.....	99	96	21,1	22,5	2245	1552	7056	2845	4067	3872
22	kościański.....	102	96	33,6	29,5	2877	1613	3531	2822	4129	4398

^a Stan w dniu 31 XII. ^b W ciągu roku. ^c Przychodnie łącznie z praktykami lekarskimi, które świadczyły usługi w ramach środków publicznych. szkolnego i punktami przedszkolnymi; łącznie z dziećmi przebywającymi przez cały rok szkolny w placówkach wykonujących działalność leczniczą. ⁱ Bez pokoi gościnnych, kwater agroturystycznych i hosteli. ^k Dotyczy obiektów posiadających 10 i więcej miejsc noclegowych.

^a As of 31 XII. ^b During the year. ^c Out-patient departments including medical practices, that provided services under the public funds. ^d Including the children attending for all school year in the units performing health care activities. ^h Data include health care units subordinated to the Ministry ^k Concern establishments possessing 10 and more bed places.

publiczne (z filiami) libraries (with branches)		Widzowie w kinach stałych ^b Audience in fixed cinemas ^b				Baza noclegowa turystyki Tourist accommodation establishments								Lp. No.
wypożyczenia księ- gozbioru ^{bde} w wol. loans ^{bde} in vol.	czytelnicy ^{bd} borrowers ^{bd}	na 1000 ludności per 1000 population				miejsca noclegowe ^f number of beds ^f		stopień wykorzy- stania miejsc noclego- wych ^b w % occupan- cy rate of beds ^b in %	udzielone noclegi ^b nights spent (over- night stay) ^b		korzystający z noclegów ^b tourists accommo- dated ^b			
										w tys. in thous.				
2005	2014	2005	2014	2005	2014	2005 ⁱ	2014 ^k	2005 ⁱ	2014 ^k	2005 ⁱ	2014 ^k	2005 ⁱ	2014 ^k	
3860	3093	184	152	709	1142	37253	42597	25,7	2492,3	3134,0	1226,7	1766,0	1	
3551	2799	175	144	252	775	4082	4967	20,6	249,8	303,9	115,7	168,6	2	
4033	3570	181	162	45	656	224	876	24,3	12,1	66,4	5,5	21,1	3	
2783	2263	163	121	-	-	149	418	15,9	7,0	24,8	5,4	15,6	4	
2443	1962	134	114	140	-	356	128	13,5	22,2	6,1	6,7	5,2	5	
5275	3494	197	151	338	279	62	312	23,5	5,8	26,7	3,1	15,1	6	
3910	3346	195	174	238	356	1025	779	24,9	66,8	68,9	41,9	55,6	7	
2199	1672	133	98	162	611	682	664	17,0	48,4	26,6	12,3	9,0	8	
4432	4186	241	189	53	300	776	1103	14,8	23,9	38,7	9,0	16,6	9	
2798	1532	141	109	744	3299	808	687	23,5	63,5	45,7	31,8	30,3	10	
3252	2789	160	135	139	549	8352	9960	21,7	517,8	506,9	272,6	303,2	11	
3401	3417	183	144	110	733	2604	3260	27,1	168,2	174,2	64,4	80,4	12	
2789	2273	140	122	77	11	165	245	13,6	17,6	12,0	10,1	8,1	13	
3403	3049	137	135	8	0	3722	3674	20,7	229,6	217,4	151,5	155,1	14	
2139	2024	139	115	103	373	1082	1838	12,8	26,7	32,2	6,3	14,0	15	
2346	2053	124	108	152	223	157	180	12,1	20,1	7,4	9,5	4,7	16	
4001	2326	177	140	97	479	279	574	24,8	16,4	45,2	9,6	29,4	17	
4332	3626	217	175	507	2308	343	189	27,3	39,4	18,5	21,2	11,6	18	
4470	3586	202	161	54	695	8130	9865	21,4	434,2	513,4	150,1	209,6	19	
4099	3630	193	154	209	403	122	278	18,0	11,9	19,7	9,7	15,9	20	
4662	3575	177	154	-	-	157	524	27,5	4,4	47,0	2,6	19,1	21	
4136	2786	202	126	6	-	640	529	19,4	20,4	27,3	8,3	10,6	22	

d Łącznie z punktami bibliotecznymi. *e* Bez wypożyczeń międzybibliotecznych. *f* Stan w dniu 31 VII. *g* Łącznie z zespołami wychowania przed-
h Łącznie z danymi o placówkach podległych resortom obrony narodowej i spraw wewnętrznych; łącznie z łózkami i inkubatorami dla noworodków.

library service points. e Excluding interlibrary lending. *f* As of 31 VII. *g* Including pre-primary education groups and pre-primary points; including
of National Defence, the Ministry of Interior; including beds and incubators for newborns. i Excluding rooms for rent, agrotourism lodgings and hostels.

II. WYBRANE DANE O PODREGIONACH (NTS 3) I POWIATACH (NTS 4) (cd.)
SELECTED DATA BY SUBREGIONS (NTS 3) AND POWIATS (NTS 4) (cont.)

Lp. No.	WYSZCZEGÓLNIENIE SPECIFICATION	Dzieci w przedszkolach na 100 miejsc <i>Children attending nursery schools per 100 places</i>		Łóżka w szpitalach ogólnych ^a na 10 tys. ludności <i>Beds in general hospitals^a per 10 thous. population</i>		Liczba ludności ^a na <i>Population^a per</i>				Biblioteki <i>Public</i>	
						1 podmiot ambulatoryjnej opieki zdrowotnej ^c <i>provider of out-patient health care^c</i>		1 aptekę ogólnodostępną <i>general available pharmacy</i>		ksiegozbiór ^a w wol. collection ^a in vol.	
		2005	2014 ^e	2005	2014 ^h	2005	2014	2005	2014	2005	2014
	Podregion (Subregion) leszczyński (dok., cont.)										
	Powiaty (dok.): <i>Powiats (cont.):</i>										
1	leszczyński	96	100	16,0	39,3	3566	1877	4539	4186	4815	3988
2	międzychodzki	90	98	39,4	29,4	2269	2063	3301	2652	4156	4265
3	nowotomyski	95	91	17,6	24,0	3417	1620	4485	3241	4154	3558
4	rawicki	95	91	23,8	25,6	3297	1634	4239	3359	4691	4853
5	wolsztyński	96	92	31,3	31,2	2103	1461	6836	3799	3508	3296
	Miasto na prawach powiatu: <i>City with powiat status:</i>										
6	Leszno	106	92	73,9	81,7	1599	788	2781	2393	3508	3355
7	Podregion (Subregion) pільski	94	94	47,7	42,1	1457	1268	4838	3564	4116	3789
	Powiaty: <i>Powiats:</i>										
8	chodzieski	92	86	73,8	40,9	1809	1536	3920	3402	4432	4685
9	czarnkowsko-trzcianiecki	87	91	31,7	34,6	1231	1114	5386	4002	4525	4120
10	pільski	96	101	60,6	54,9	1247	1168	4730	2997	4132	3504
11	wągrowiecki	101	95	30,7	25,2	2411	1487	4501	4368	3309	3028
12	złotowski	96	91	41,0	44,0	1523	1373	5711	3889	4150	4087
13	Podregion (Subregion) poznański	101	92	33,5	22,2	3480	1618	4640	2939	3620	3157
	Powiaty: <i>Powiats:</i>										
14	obornicki	109	92	71,4	57,5	3727	1647	6989	3952	2834	2610
15	poznański	100	90	21,5	8,9	3892	1609	3945	2639	3377	2943
16	szamotulski	104	102	25,8	19,9	2598	1665	4763	3459	4232	3677
17	średzki	96	94	24,7	24,0	3637	1681	5456	3362	4559	4428
18	śremski	99	96	76,0	68,3	3087	1520	7332	3200	3794	2989
19	Podregion (Subregion) m. Poznań	93	90	96,6	112,9	1791	947	2629	2107	2598	2909
	Miasto na prawach powiatu: <i>City with powiat status:</i>										
20	Poznań	93	90	96,6	112,9	1791	947	2629	2107	2598	2909

^a Stan w dniu 31 XII. ^b W ciągu roku. ^c Przychodnie łącznie z praktykami lekarskimi, które świadczyły usługi w ramach środków publicznych, szkolnego i punktami przedszkolnymi; łącznie z dziećmi przebywającymi przez cały rok szkolny w placówkach wykonujących działalność leczniczą. ⁱ Bez pokoi gościnnych, kwater agroturystycznych i hosteli. ^k Dotyczy obiektów posiadających 10 i więcej miejsc noclegowych.

^a As of 31 XII. ^b During the year. ^c Out-patient departments including medical practices, that provided services under the public funds. ^d Including the children attending for all school year in the units performing health care activities. ^h Data include health care units subordinated to the Ministry ^k Concern establishments possessing 10 and more bed places.

publiczne (z filiami) libraries (with branches)						Widzowie w kinach stałych ^b Audience in fixed cinemas ^b		Baza noclegowa turystyki Tourist accommodation establishments						Lp. No.
wypożyczenia księ- gozbioru ^{bde} w wol. loans ^{bde} in vol.		czytelnicy ^{bd} borrowers ^{bd}				miejsca noclegowe ^f number of beds ^f	stopień wykorzy- stania miejsc noclego- wych ^b w % occupan- cy rate of beds ^b in %	udzielone noclegi ^b nights spent (over- night stay) ^b		korzystający z noclegów ^b tourists accommo- dated ^b				
na 1000 ludności per 1000 population								w tys. in thous.						
2005	2014	2005	2014	2005	2014	2005 ⁱ	2014 ^k	2005 ⁱ	2014 ^k	2005 ⁱ	2014 ^k	2005 ⁱ	2014 ^k	
2760	1865	147	105	-	-	2857	2990	22,9	117,3	147,9	40,3	48,2	1	
3838	2799	215	157	-	14	2127	2130	20,6	126,6	87,3	35,1	31,3	2	
4932	3202	212	182	174	-	477	1041	17,5	34,8	64,0	10,4	35,8	3	
4357	4188	210	191	-	428	86	168	19,0	7,2	11,7	4,0	7,9	4	
3294	2954	166	139	-	-	1380	1899	21,7	74,3	80,8	19,1	24,5	5	
7450	6858	279	232	-	5075	284	306	25,0	37,2	27,9	20,7	16,3	6	
4096	3515	198	164	123	814	4035	3085	20,7	247,7	208,9	110,5	109,2	7	
4655	4566	208	203	72	308	358	634	19,0	27,6	39,0	13,1	25,1	8	
4140	3556	202	151	32	469	1018	460	15,3	47,3	25,7	16,7	10,2	9	
4362	3650	189	163	257	1726	1436	995	22,6	84,5	78,2	55,7	46,7	10	
4483	3657	187	184	34	609	585	509	27,5	65,7	43,7	20,4	17,6	11	
2746	2341	213	137	93	-	638	487	17,1	22,6	22,4	4,5	9,6	12	
3983	3133	194	157	39	131	5130	5704	23,0	294,4	425,3	143,8	244,3	13	
4382	3563	218	175	-	-	247	338	14,9	12,5	15,1	5,5	3,7	14	
3817	3100	183	159	15	2	3468	3697	24,9	208,9	308,9	108,0	182,6	15	
3996	2833	206	151	73	346	477	522	18,7	38,0	33,0	17,2	16,7	16	
4519	3825	239	181	80	491	584	539	20,4	22,9	36,1	9,9	23,5	17	
3887	2706	169	122	106	352	354	608	21,5	12,1	32,2	3,2	17,9	18	
4054	2956	184	158	3560	4158	7524	9016	37,8	748,4	1175,6	434,0	731,2	19	
4054	2956	184	158	3560	4158	7524	9016	37,8	748,4	1175,6	434,0	731,2	20	

d Łącznie z punktami bibliotecznymi. *e* Bez wypożyczeń międzybibliotecznych. *f* Stan w dniu 31 VII. *g* Łącznie z zespołami wychowania przed-
h Łącznie z danymi o placówkach podległych resortom obrony narodowej i spraw wewnętrznych; łącznie z łózkami i inkubatorami dla noworodków.

library service points. e Excluding interlibrary lending. *f* As of 31 VII. *g* Including pre-primary education groups and pre-primary points; including
of National Defence, the Ministry of Interior; including beds and incubators for newborns. *i* Excluding rooms for rent, agrotourism lodgings and hostels.

II. WYBRANE DANE O PODREGIONACH (NTS 3) I POWIATACH (NTS 4) (cd.)
SELECTED DATA BY SUBREGIONS (NTS 3) AND POWIATS (NTS 4) (cont.)

Lp. No.	WYSZCZEGÓLNIENIE SPECIFICATION	Powierzchnia gruntów leśnych ^a w tys. ha <i>Forest land ^a in thous. ha</i>				Produkcja sprzedana przemysłu ^b (ceny bieżące) <i>Sold production of industry ^b (current prices)</i>				Dochody budżetów powiatów <i>Revenue of powiats budgets</i>	
		ogółem <i>total</i>	w tym <i>of which</i>			w mln zł <i>in mln zł</i>				2005	2014
			lasy publiczne <i>public forests</i>	lasy prywatne <i>private forests</i>							
		2005	2014			2005	2014	2005	2014	2005	2014
1	WOJEWÓDZTWO	779,3	787,6	683,7	83,8	73337,0	131961,6	21771	38035	545	862
	VOIVODSHIP										
2	Podregion (Subregion)										
	kaliski	135,0	136,0	111,1	21,9	8925,8	19967,3	13402	29693	x	x
	Powiaty: Powiats:										
3	jarociński	10,9	11,1	9,8	1,0	756,5	2132,7	10759	29749	531	921
4	kaliski	23,8	24,0	17,6	5,9	578,4	2093,3	7216	25320	298	575
5	kepiński	12,2	12,3	10,7	1,2	1053,3	2883,0	19083	51062	543	912
6	krotoszyński	13,6	13,6	12,5	0,7	1224,1	2405,2	15905	30902	606	1078
7	ostrowski	33,1	33,4	30,4	2,0	2210,3	5170,8	13936	32055	542	871
8	ostrzeszowski	27,1	27,3	18,4	8,4	881,8	1574,6	16217	28389	686	1057
9	pleszewski	13,9	14,0	11,1	2,6	603,8	1291,9	9764	20412	750	1433
	Miasto na prawach powiatu: City with powiat status:										
10	Kalisz	0,4	0,4	0,4	0,0	1617,6	2415,9	14899	23288	x	x
11	Podregion (Subregion)										
	koniński	104,8	107,0	80,4	24,5	7994,9	15380,0	12306	23293	x	x
	Powiaty: Powiats:										
12	gnieźnieński	18,6	18,6	16,7	1,5	1517,0	2734,6	10816	18854	625	860
13	kolski	11,6	12,0	8,7	3,1	933,2	1947,4	10503	21899	542	845
14	koniński	25,1	26,0	19,1	6,4	#	1325,4	#	10293	332	595
15	ślupecki	12,8	13,0	10,3	2,5	#	877,2	#	14714	659	1167
16	turecki	22,9	23,4	13,5	9,6	1153,1	2589,9	13778	30699	573	920
17	wrzesiński	13,5	13,6	11,9	1,3	760,4	3262,5	10324	42572	536	824
	Miasto na prawach powiatu: City with powiat status:										
18	Konin	0,2	0,3	0,2	0,0	2485,9	2643,0	30627	34355	x	x
19	Podregion (Subregion)										
	leszczyński	159,9	160,5	142,0	14,4	9882,3	17211,5	18369	31071	x	x
	Powiaty: Powiats:										
20	gostyński	11,7	11,6	10,5	0,7	1976,1	3242,7	26112	42554	611	897
21	grodziski	15,6	15,6	14,1	1,1	738,0	2164,4	14984	42414	444	715
22	kościański	9,9	10,0	8,5	1,2	732,9	1350,5	9436	17091	467	792

a Stan w dniu 31 XII. *b* Dane dotyczą podmiotów gospodarczych, w których liczba pracujących przekracza 9. *c* Według lokalizacji inwestycji.
a As of 31 XII. *b* Data concern economic entities employing more than 9 persons. *c* According to investment location. *d* According to seat of

Wydatki budżetów powiatów <i>Expenditure of powiat budgets</i>		Dochody budżetów miast na prawach powiatu <i>Revenue of cities with powiat status budgets</i>		Wydatki budżetów miast na prawach powiatu <i>Expenditure of cities with powiat status budgets</i>		Nakłady inwestycyjne w przedsiębiorstwach ^{bc} <i>Investment outlays in enterprises^{bc} (current prices)</i>		Wartość brutto środków trwałych w przedsiębiorstwach ^{abd} (bieżące ceny ewidencyjne) <i>Gross value of fixed assets in enterprises^{abd} (current book-keeping prices)</i>		Podmioty gospodarki narodowej ^{ae} na 10 tys. ludności <i>Entities of the national economy^{ae} per 10 thous. population</i>		Lp. No.
na 1 mieszkańca w zł <i>per capita in zł</i>												
2005	2014	2005	2014	2005	2014	2005	2014	2005	2014			
549	853	2857	5026	2858	4730	2155	4120	26076	44967	1165	1	
x	x	x	x	x	x	1532	2853	15394	27737	945	2	
562	957	x	x	x	x	1364	2102	12117	25141	855	3	
291	586	x	x	x	x	292	1091	6294	11533	761	4	
500	921	x	x	x	x	1432	5446	12342	30491	1018	5	
595	1117	x	x	x	x	2231	3370	14539	32730	828	6	
553	840	x	x	x	x	1361	3304	12396	28397	993	7	
673	1036	x	x	x	x	981	2163	8132	15676	960	8	
817	1451	x	x	x	x	829	1717	9798	15593	900	9	
x	x	2583	4390	2598	4516	3050	3336	37837	50123	1148	10	
x	x	x	x	x	x	1176	4093	21406	31486	900	11	
611	814	x	x	x	x	1128	1826	15009	22687	1063	12	
517	829	x	x	x	x	1448	1580	13575	20989	770	13	
325	630	x	x	x	x	546	3674	13471	22755	733	14	
650	1173	x	x	x	x	842	1310	7717	14152	858	15	
573	889	x	x	x	x	1227	1904	28791	36725	712	16	
593	820	x	x	x	x	997	14360	13189	34257	1081	17	
x	x	2799	5261	2632	5435	2265	6307	63942	80016	1080	18	
x	x	x	x	x	x	1796	3122	15631	28045	1034	19	
627	902	x	x	x	x	2139	4282	17636	30086	930	20	
453	675	x	x	x	x	1290	3474	13883	30307	945	21	
468	773	x	x	x	x	1686	3854	11392	21429	992	22	

d Według siedziby jednostki lokalnej. *e* W rejestrze REGON; bez osób prowadzących gospodarstwa indywidualne w rolnictwie. *local unit. e* In the REGON register; excluding persons tending private farms in agriculture.

II. WYBRANE DANE O PODREGIONACH (NTS 3) I POWIATACH (NTS 4) (dok.)
SELECTED DATA BY SUBREGIONS (NTS 3) AND POWIATS (NTS 4) (cont.)

Lp. No.	WYSZCZEGÓLNIENIE SPECIFICATION	Powierzchnia gruntów leśnych ^a w tys. ha <i>Forest land ^a in thous. ha</i>				Produkcja sprzedana przemysłu ^b (ceny bieżące) <i>Sold production of industry ^b (current prices)</i>				Dochody budżetów powiatów <i>Revenue of powiats budgets</i>	
		ogółem <i>total</i>	w tym <i>of which</i>			w mln zł <i>in mln zł</i>					
			lasy publiczne <i>public forests</i>	lasy prywatne <i>private forests</i>			2005	2014	2005	2014	
		2005	2014			2005	2014	2005	2014	2005	2014
	Podregion (Subregion)										
	leszczyński (dok., cont.)										
	Powiaty (dok.):										
	<i>Powiats (cont.):</i>										
1	leszczyński	20,4	20,4	17,7	2,1	863,2	2605,4	17372	48103	367	715
2	międzychodzki.....	33,6	33,7	30,3	2,4	627,2	368,8	17263	9936	767	1217
3	nowotomyski	39,1	39,5	35,2	3,4	1394,5	2892,4	19439	38821	481	748
4	rawicki	8,5	8,5	7,4	0,8	917,4	1037,6	15492	17173	564	843
5	wolsztyński	21,0	21,1	18,0	2,6	1213,7	1743,3	22236	30649	626	967
	Miasto na prawach powiatu:										
	<i>City with powiat status:</i>										
6	Leszno.....	0,2	0,2	0,2	0,0	1419,3	1806,4	22236	27958	x	x
7	Podregion (Subregion)										
	pilski	252,7	256,1	234,8	14,4	6276,6	12068,0	15452	29190	x	x
	Powiaty: <i>Powiats:</i>										
8	chodzieski	24,6	24,7	23,0	1,0	706,4	1337,7	15043	28120	668	1012
9	czarnkowsko-trzcianecki	93,7	94,5	85,8	6,1	1401,9	2445,8	16274	27796	764	975
10	pilski	36,7	37,3	34,3	2,1	3328,4	6473,6	24272	46896	679	1014
11	wągrowiecki.....	20,0	20,3	17,6	2,2	470,6	1069,1	6977	15309	643	1033
12	złotowski.....	77,8	79,3	74,2	3,0	369,3	741,8	5389	10599	536	941
13	Podregion (Subregion)										
	poznański.....	122,9	123,7	112,0	8,2	14800,0	32331,2	27477	51936	x	x
	Powiaty: <i>Powiats:</i>										
14	obornicki.....	22,7	22,8	20,8	1,3	1113,4	2638,8	19956	44592	525	784
15	poznański.....	43,2	43,6	39,8	2,6	8788,0	20447,3	30957	57461	383	656
16	szamotulski	35,2	35,5	32,7	1,6	3310,0	6636,4	38590	73938	561	808
17	średzki.....	10,3	10,4	8,9	1,3	822,8	1471,4	15061	25800	561	802
18	śremski.....	11,5	11,5	9,8	1,4	765,8	1137,1	13078	18730	623	978
19	Podregion (Subregion)										
	m. Poznań	4,0	4,2	3,4	0,4	25457,5	35003,6	44662	64012	x	x
	Miasto na prawach powiatu:										
	<i>City with powiat status:</i>										
20	Poznań.....	4,0	4,2	3,4	0,4	25457,5	35003,6	44662	64012	x	x

a Stan w dniu 31 XII. *b* Dane dotyczą podmiotów gospodarczych, w których liczba pracujących przekracza 9. *c* Według lokalizacji inwestycji.
a As of 31 XII. *b* Data concern economic entities employing more than 9 persons. *c* According to investment location. *d* According to seat of

Wydatki budżetów powiatów <i>Expenditure of powiats budgets</i>		Dochody budżetów miast na prawach powiatu <i>Revenue of cities with powiat status budgets</i>		Wydatki budżetów miast na prawach powiatu <i>Expenditure of cities with powiat status budgets</i>		Nakłady inwestycyjne w przedsiębiorstwach ^{bc} (ceny bieżące) <i>Investment outlays in enterprises^{bc} (current prices)</i>		Wartość brutto środków trwałych w przedsiębiorstwach ^{abd} (bieżące ceny ewidencyjne) <i>Gross value of fixed assets in enterprises^{abd} (current book-keeping prices)</i>		Podmioty gospodarki narodowej ^{ae} na 10 tys. ludności <i>Entities of the national economy^{ae} per 10 thous. population</i>		Lp. No.
na 1 mieszkańca w zł <i>per capita in zł</i>												
2005	2014	2005	2014	2005	2014	2005	2014	2005	2014	2005	2014	
357	680	x	x	x	x	1812	3261	9917	27167	1020		1
762	1234	x	x	x	x	1790	2025	19667	18811	948		2
478	722	x	x	x	x	1533	2743	17020	30095	1077		3
548	807	x	x	x	x	1532	3258	17548	30360	838		4
640	985	x	x	x	x	2262	2371	14162	25128	1134		5
x	x	2773	4479	2629	4349	2069	2060	19954	36019	1387		6
x	x	x	x	x	x	1429	2346	16080	28956	856		7
660	983	x	x	x	x	1507	3556	14911	30746	902		8
769	941	x	x	x	x	1318	1250	11050	22037	811		9
614	1008	x	x	x	x	2354	3260	28088	48065	931		10
734	1060	x	x	x	x	438	2481	7147	15416	867		11
538	951	x	x	x	x	641	966	7973	12327	723		12
x	x	x	x	x	x	2319	4617	19376	56229	1303		13
522	753	x	x	x	x	853	2569	10527	25419	1055		14
410	628	x	x	x	x	3092	5855	32483	74079	1531		15
538	833	x	x	x	x	1460	3656	21876	44729	951		16
570	771	x	x	x	x	2558	2706	14246	29438	961		17
675	1010	x	x	x	x	1171	2573	12976	23098	1047		18
x	x	x	x	x	x	4679	7495	62241	98924	1963		19
x	x	2927	5179	2965	4716	4679	7495	62241	98924	1963		20

^d Według siedziby jednostki lokalnej. ^e W rejestrze REGON; bez osób prowadzących gospodarstwa indywidualne w rolnictwie. *local unit. e In the REGON register; excluding persons tending private farms in agriculture.*

DZIAŁ I STAN I OCHRONA ŚRODOWISKA

Uwagi ogólne

1. Informacje o poborze wody dotyczą:

- 1) w pozycji „na cele produkcyjne (poza rolnictwem, leśnictwem, łowiectwem i rybactwem)” – jednostek organizacyjnych wnoszących opłaty za pobór z ujęć własnych rocznie 5 dam³ i więcej wody podziemnej albo 20 dam³ i więcej wody powierzchniowej lub odprowadzających rocznie 20 dam³ i więcej ścieków. Dane o poborze wody na potrzeby gospodarki narodowej i ludności nie obejmują wód pochodzących z odwadniania zakładów górniczych oraz obiektów budowlanych odprowadzonych do odbiornika bez wykorzystania;
- 2) w pozycji „nawodnienia w rolnictwie i leśnictwie oraz napelnianie i uzupełnianie stawów rybnych” – jednostek organizacyjnych rolnictwa, leśnictwa i rybactwa zużywających wodę na potrzeby nawadniania gruntów rolnych i leśnych o powierzchni od 20 ha oraz na potrzeby eksploatacji stawów rybnych o powierzchni od 10 ha;
- 3) w pozycji „eksploatacja sieci wodociągowej” – wszystkich jednostek nadzorujących pracę sieci wodociągowej (w tym również spółdzielni mieszkaniowych, spółek wodnych, zakładów usług wodnych, zakładów pracy itd.).

2. Dane o ściekach dotyczą ścieków odprowadzonych do wód lub do ziemi przez jednostki określone w ust. 1, pkt 1) i 3). Do tych samych jednostek odnoszą się dane o wyposażeniu w oczyszczalnie ścieków.

Jako **ścieki wymagające oczyszczenia** przyjęto wody odprowadzane siecią kanałów lub rowów otwartych bezpośrednio do wód lub do ziemi albo do sieci kanalizacyjnej z jednostek produkcyjnych (łącznie z zanieczyszczonymi wodami z odwadniania zakładów górniczych i chłodniczymi), z innych jednostek oraz z gospodarstw domowych.

Dane o **ściekach oczyszczanych** dotyczą ścieków oczyszczanych mechanicznie, chemicznie, biologicznie oraz z podwyższonym usuwaniem biogenów i odprowadzonych do wód lub do ziemi.

Przez **ścieki oczyszczane mechanicznie** rozumie się ścieki poddane procesowi usuwania jedynie zanieczyszczeń nierozpuszczalnych, tj. ciał stałych i tłuszczów ulegających osadzeniu lub flotacji, przy użyciu krat, sit, piaskowników, odłuszczaczy współpracujących z osadnikami Imhoffa.

Chemiczne oczyszczanie ścieków polega na wytrącaniu niektórych związków rozpuszczalnych względnie ich neutralizacji metodami chemicznymi, takimi jak koagulacja, sorpcja na węglu aktywnym itp.

Biologiczne oczyszczanie ścieków następuje w procesie mineralizacji przez drobnoustroje w środowisku wodnym w sposób naturalny (np. poprzez rolnicze wykorzystanie ścieków, zraszanie pól, stawy rybne) lub w urządzeniach sztucznych (złoża biologiczne, osad czynny) i polega na usuwaniu ze ścieków zanieczyszczeń organicznych oraz związków biogenych i refrakcyjnych.

CHAPTER I ENVIRONMENTAL PROTECTION

General notes

1. Information regarding water withdrawal concerns:

- 1) in the item “for production purposes (excluding agriculture, forestry and fishing)” – organizational entities making payments for the annual withdrawal of 5 dam³ or more of underground water, or 20 dam³ or more of surface water from their own sources, or discharging 20 dam³ or more of wastewater annually. Data regarding water withdrawal for needs of the national economy and population do not include water coming from irrigation of mines and construction facilities, which is discharged to reservoir without further use;
- 2) in the item “irrigation in agriculture and forestry as well as filling and completing fish ponds” – agricultural, forest and fishing organizational entities, consuming water for irrigating agricultural or forest land of 20 ha or more in area, and for the purpose of exploiting fish ponds of 10 ha or more in area;
- 3) in the item “exploitation water-line system” – all entities responsible for the management of the water-line system (including housing cooperatives, water companies, waterworks, workplaces etc.).

2. Data regarding wastewater concern wastewater discharged into waters or into the ground by entities described in item 1, points 1) and 3). Data regarding equipment with wastewater treatment plants concern the sane entities.

Wastewater requiring treatment is understood as water discharged by means of open channel or ditch systems directly into waters or into the ground or sewerage system of entities engaged in production (including contaminated drainage water from mines and cooling water), other entities as well as households.

Data regarding **treated wastewater** concern wastewater treated mechanically, chemically, biologically, and with increased biogen removal, discharged into waters or into the ground.

Mechanical treatment of wastewater is understood as the process of removing only non-soluble pollutants, i.e., solid bodies and fats subject to settlement or floatation, through the use of grates, filters, grit chambers, grease traps in conjunction with Imhoff tanks.

Chemical treatment of wastewater consists in precipitating certain soluble compounds, or their neutralization through chemical methods, such as coagulation, sorption on active carbon, etc.

Biological treatment of wastewater occurs through mineralization processes caused by microorganisms in the natural water environment (e.g. through agricultural use of wastewater, field irrigation, fish ponds) or in artificial facilities (biofilters, activated sludge) and consists in the removal of organic pollutants or biogenous and refractive compounds from wastewater.

Podwyższone usuwanie biogenów w ściekach następuje w oczyszczalniach ścieków o wysokoefektywnych technologiach oczyszczania (głównie biologicznych, a także chemicznych) umożliwiających zwiększoną redukcję azotu i fosforu.

Kilkustopniowe oczyszczanie mechaniczne i biologiczne lub mechaniczno-chemiczno-biologiczne odprowadzanych ścieków zakwalifikowano do wyższego stopnia oczyszczania (biologicznego lub chemicznego).

Dane o **ludności korzystającej z oczyszczalni ścieków** podano w oparciu o szacunek liczby ludności obsługiwanej przez oczyszczalnie pracujące na sieci kanalizacyjnej.

3. Informacje o źródłach i wielkości **emisji zanieczyszczeń powietrza** z zakładów szczególnie uciążliwych dla czystości powietrza oraz o stanie **wyposażenia i efektach eksploatacji urządzeń do redukcji tych zanieczyszczeń** dotyczą jednostek organizacyjnych ustalonych przez Ministra Ochrony Środowiska i Zasobów Naturalnych na podstawie określonej wysokości opłat wniesionych w 1986 r. za roczną emisję substancji zanieczyszczających powietrze według stawek określonych w rozporządzeniu Rady Ministrów z dnia 13 I 1986 r. w sprawie opłat za gospodarcze korzystanie ze środowiska i wprowadzanie w nim zmian (Dz. U. Nr 7, poz. 40, z późn. zm.).

Ustalona zbiorowość badanych jednostek utrzymywana jest corocznie, co zapewnia m.in. porównywalność wyników badań i może być powiększana jedynie w szczególnych przypadkach, np. o jednostki nowo uruchomione lub rozbudowane o wysokiej skali progowej emisji zanieczyszczeń.

Dane o **emisji pyłów** dotyczą pyłów: ze spalania paliw, cementowo-wapienniczych i materiałów ogniotwórczych, krzemowych, nawozów sztucznych, węglowo-grafitowych, sadzy oraz innych rodzajów zanieczyszczeń pyłowych.

Dane o **emisji gazów** dotyczą: dwutlenku siarki, tlenku węgla, tlenków azotu, węglowodorów oraz innych rodzajów zanieczyszczeń gazowych (bez dwutlenku węgla).

Dane o emisji pyłów i gazów obejmują emisję zorganizowaną (z urządzeń technologicznych i ogrzewczych) oraz niezorganizowaną (z hałd, składowisk, w toku przeladunku substancji sypkich lub lotnych, z hal produkcyjnych itp.).

Wielkość emisji z poszczególnych źródeł i poszczególnych rodzajów zanieczyszczeń ustalona została albo na drodze pomiarów, albo na podstawie obliczeń z bilansu surowcowo-paliwowego w oparciu o wskaźniki emisji zanieczyszczeń dla charakterystycznych procesów technologicznych.

4. Ochrona przyrody polega na zachowaniu, zrównoważonym użytkowaniu oraz odnawianiu zasobów, twórców i składników przyrody (m.in. dziko występujących oraz objętych ochroną gatunkową roślin, zwierząt i grzybów, zwierząt prowadzących wędrowny tryb życia, siedlisk przyrodniczych); formami ochrony przyrody są: parki narodowe, rezerваты przyrody, parki krajobrazowe, obszary chronionego krajobrazu, obszary Natura 2000, stanowiska dokumentacyjne, użytki ekologiczne, zespoły przyrodniczo-krajobrazowe, pomniki przyrody.

Podstawą prawną regulującą ustanowienie form ochrony przyrody jest ustawa z dnia 16 IV 2004 r. o ochronie przyrody (tekst jednolity: Dz. U. z 2013 r. poz. 627, z późn. zm.); formy te tworzone są w drodze rozporządzenia Rady Ministrów lub Ministra Środowiska, zarządzenia regionalnego dyrektora ochrony środowiska, uchwały sejmiku województwa lub rady gminy.

Increased biogen removal (disposal) from sewage occurs in treatment plants with highly efficient treatment technologies (mostly biological, and also chemical) allowing for an increased reduction in nitrogen and phosphorus content.

A few steps treatment, mechanical and biological or mechanical, chemical and biological of discharging wastewater was classified as a higher degree of the treatment process (biological or chemical).

Data **concerning the population connected to wastewater treatment plants** are presented on a basis of a number of the people served by wastewater treatment plants working on sewage network.

3. Information regarding the sources and amounts of **air pollutants emissions** from plants of significant nuisance to air quality as well as **the possession of system to reduce such pollutants and the effects of their utilization** concerns organizational entities established by the Minister of Environmental Protection and Natural Resources on the basis of the defined amount of fees borne in 1986 for the annual emission of substances polluting the air, according to rates defined in the decree of the Council of Ministers, dated 13 I 1986, regarding payments for economic use of the environment and modifications to it (Journal of Laws No. 7, item 40, with later amendments).

The established group of surveyed entities maintained annually which, i.a. assures comparability of data may only be increased in specific cases, e.g. by newly established or expanded entities with a high step scale of pollutant emission.

Data regarding **particulate emission** concern: particulates from the combustion of fuels, particulates from cement and lime, fire-resistant materials, silicates, artificial fertilizers, carbon and graphite, soot, as well as other types of particulates.

Data regarding **gas emission** concern: sulphur dioxide, carbon oxide, nitrogen oxides, hydrocarbons, as well as other types of gaseous pollutants (excluding carbon dioxide).

Data regarding particulate and gas emission include organized emission (from technological and heating facilities) and disorganized emission (from waste dumps and landfills, in the course of reloading of volatile or loose substances, from production halls etc.).

The emission volumes of different pollutant types from various sources were estimated through measurements or on the basis of calculations of the raw material and fuel balance, based on pollutant emission indicators for the characteristic technological processes.

4. Nature protection consists in maintaining, sustainable utilisation and renovation of nature resources, objects and elements (among others, plants, animals and fungi originally existing in environment as well as subjected to species protection, wandering and migratory animals, habitats); forms of nature protection are: national parks, nature reserves, landscape parks, protected landscape areas, Natura 2000 areas, documentation sites, ecological arable lands, landscape-nature complexes, monuments of nature.

The legal basis regulating establishing forms of nature protection is the Law on Nature Protection, dated 16 IV 2004 (uniform text: Journal of Laws 2013 item 627, with later amendments); the forms are created by way of the decree of the Council of Ministers or the Minister of the Environment, the regulation of regional director for environmental protection, the resolution of voivodship regional council or gmina council.

Parki narodowe obejmują obszary wyróżniające się szczególnymi wartościami przyrodniczymi, naukowymi, społecznymi, kulturowymi i edukacyjnymi, o powierzchni nie mniejszej niż 1000 ha, na którym ochronie podlega cała przyroda oraz walory krajobrazowe.

Parki narodowe tworzy się w celu: zachowania różnorodności biologicznej, zasobów, tworów i składników przyrody nieożywionej i walorów krajobrazowych, przywrócenia właściwego stanu zasobów i składników przyrody oraz odtworzenia zniekształconych siedlisk przyrodniczych, siedlisk roślin, siedlisk zwierząt lub siedlisk grzybów.

Rezerваты przyrody obejmują wyróżniające się szczególnymi wartościami przyrodniczymi, naukowymi, kulturowymi lub walorami krajobrazowymi obszary zachowane w stanie naturalnym lub mało zmienionym, ekosystemy, ostoje i siedliska przyrodnicze, a także siedliska roślin, siedliska zwierząt i siedliska grzybów oraz twory i składniki przyrody nieożywionej.

Parki krajobrazowe obejmują obszary chronione ze względu na wartości przyrodnicze, historyczne i kulturowe oraz walory krajobrazowe w celu zachowania i popularyzacji tych wartości w warunkach zrównoważonego rozwoju.

Obszary chronione krajobrazu obejmują tereny chronione ze względu na wyróżniający się krajobraz o zróżnicowanych ekosystemach, wartościowe ze względu na możliwość zaspokajania potrzeb związanych z turystyką i wypoczynkiem lub pełnią funkcję korytarzy ekologicznych.

Sieć Natura 2000 obejmuje obszary specjalnej ochrony ptaków (OSO) oraz specjalne obszary ochrony siedlisk (SOO), które do czasu utworzenia w drodze aktu prawnego są obszarami mającymi znaczenie dla Wspólnoty (OZW). Podstawą prawną jej funkcjonowania są: dyrektywa Parlamentu Europejskiego i Rady 2009/147/WE z dnia 30 XI 2009 r. w sprawie ochrony dzikiego ptactwa (zwana Dyrektywą Ptasia), określająca kryteria do wyznaczenia ostoi dla gatunków ptaków zagrożonych wyginieciem oraz dyrektywa Rady 92/43/EEG z dnia 21 V 1992 r. w sprawie ochrony siedlisk przyrodniczych oraz dzikiej fauny i flory (zwana Dyrektywą Siedliskową), określająca zasady ochrony pozostałych gatunków zwierząt, a także roślin i siedlisk przyrodniczych oraz procedury ochrony obszarów szczególnie ważnych przyrodniczo.

Pomniki przyrody są to pojedyncze twory przyrody żywej i nieożywionej lub ich skupiska o szczególnej wartości przyrodniczej, naukowej, kulturowej, historycznej lub krajobrazowej oraz odznaczające się indywidualnymi cechami, wyróżniającymi je wśród innych tworów, okazałych rozmiarów drzewa, krzewy gatunków rodzimych lub obcych, źródła, wodospady, wywierzyska, skalki, jary, glazy narzutowe oraz jaskinie.

5. Dane o odpadach do 2012 r. opracowano w oparciu o Ustawę z dnia 27 IV 2001 r. o odpadach, natomiast dane za rok 2013 i 2014 opracowano w oparciu o Ustawę z dnia 14 XII 2012 r. o odpadach (Dz. U. z 2013 r., poz. 21).

Odpady oznaczają każdą substancję lub przedmiot, których posiadacz pozbywa się, zamierza się pozbyć lub do których pozbycia się jest obowiązany.

Informacje o odpadach opracowane zostały zgodnie z katalogiem odpadów opartym o Listę Odpadów wprowadzoną do prawodawstwa Unii Europejskiej z dniem 1 I 2002 r. rozporządzeniem Ministra Środowiska (Dz. U. 2001, Nr 112, poz. 1206).

National parks include protected areas distinguishing for particular natural, scientific, social, cultural and educational values, of the area of at least 1000 ha, where all nature elements and specific landscape features are protected.

National parks are created to: preserve biodiversity, resources, formations and elements of inanimate nature and landscape features, restore a proper state of resources and elements of nature, reconstruct distorted natural habitats of plants, animals or fungi.

Nature reserves include areas having essential value for the environmental, scientific, cultural and landscape reasons in natural or slightly changed state – ecosystems, refuges and natural sites. They also protect habitats of plants, animals, fungi and formations and elements of inanimate nature.

Landscape parks are areas protected for natural, historical and cultural values, as well as for landscape features. The aim of landscape park's creation is preservation, popularisation and dissemination of these values in conditions of sustainable development.

Protected landscape areas include areas protected for the sake of distinguishing landscape characterised by various ecosystem types. These areas are to be valuable because of their functions satisfying the needs of tourism and recreation and functions of ecological corridors.

Natura 2000 network includes Special Protection Areas (SPA) and Special Areas of Conservation (SAC) that until the Creation by way of legal act are Sites of Community Importance (SCI). The legal basis for its functioning are: Directive 2009/147/EC of the European Parliament and of the Council dated 30 XI 2009 on the conservation of wild birds (Birds Directive), that specifies the criteria to designate and manage special protection areas endangered bird species as well as Council Directive 92/43/EEC dated 21 V 1992 on the conservation of natural habitats and of wild fauna and flora (Habitats Directive), that specifies the rules of protection of the rest of the animal and plant species as well as natural habitats and the procedures of protection of especially important natural areas.

Monuments of nature are single objects of animate and inanimate nature of special environmental, scientific, cultural, historical or landscape value and of distinctive individual features such as trees of impressive size, native and alien shrubs, springs, waterfalls, rocks, ravines, erratic blocks and caves.

5. Data on waste until 2012 have been elaborated on the basis of the Act of 27 IV 2001, whereas data for 2013 and 2014 was elaborated on the basis of the Law on Waste of 14 XII 2012 (Journal of Laws 2013, item 21).

Waste shall mean any substance or object which the holder thereof discards or intends or is required to discard.

Information regarding waste was compiled on the basis of a catalogue of waste, based on the List of Waste introduced into legislation of the European Union 1 I 2002 by the decree of the Minister of the Environment (Journal of Laws from 2001, No. 112, item 1206).

Dane za 2014 r. dotyczące odpadów odzyskanych i nieszkodliwionych obejmują odpady zagospodarowane przez wytwórcę we własnym zakresie. Dane za lata poprzednie dotyczą odpadów odzyskanych i nieszkodliwionych zarówno we własnym zakresie, jak i przekazanych innym odbiorcom w celu odzysku lub unieszkodliwienia.

Informacje o ilości i rodzajach odpadów dotyczą zakładów, które wytworzyły w ciągu roku powyżej 1 tys. t odpadów niebezpiecznych i innych niż niebezpieczne, z wyłączeniem odpadów komunalnych, lub posiadających 1 mln t i więcej odpadów nagromadzonych.

Przez **odzysk odpadów** rozumie się jakikolwiek proces, którego głównym wynikiem jest to, aby odpady służyły użytecznemu zastosowaniu przez zastąpienie innych materiałów, które w przeciwnym przypadku zostałyby użyte do spełnienia danej funkcji, lub w wyniku którego odpady są przygotowywane do spełnienia takiej funkcji w danym zakładzie lub ogólnie w gospodarce.

Przez **unieszkodliwianie odpadów** rozumie się proces niebędący odzyskiem, nawet jeżeli wtórnym skutkiem takiego procesu jest odzysk substancji lub energii.

Magazynowanie odpadów to czasowe przechowywanie odpadów, które obejmuje: wstępne magazynowanie odpadów przez ich wytwórcę, tymczasowe magazynowanie odpadów przez prowadzącego zbieranie odpadów, magazynowanie odpadów przez prowadzącego przetwarzanie odpadów.

Przez **odpady składowane** należy rozumieć odpady umieszczone na składowiskach i obiektach unieszkodliwiania odpadów (wysypiska, hałdy, stawy osadowe) własnych zakładów lub obcych.

Dane o **odpadach dotychczas składowanych (nagromadzonych)** dotyczą ilości odpadów zdeponowanych na terenach własnych zakładów w wyniku składowania w roku sprawozdawczym i w latach poprzednich.

6. Dane o nakładach na środki trwale służące ochronie środowiska i gospodarce wodnej prezentuje się zgodnie z Polską Klasyfikacją Statystyczną dotyczącą Działalności i Urzędzeń Związanych z Ochroną Środowiska, wprowadzoną rozporządzeniem Rady Ministrów z dnia 2 III 1999 r. (Dz. U. Nr 25, poz. 218). Klasyfikacja ta opracowana została na podstawie Międzynarodowej Standardowej Statystycznej Klasyfikacji EKG/ONZ dotyczącej Działalności i Urzędzeń Związanych z Ochroną Środowiska i Europejskiego Systemu Zbierania Informacji Ekonomicznych dotyczących Ochrony Środowiska (SERIEE) wdrożonego przez Unię Europejską.

Prezentowane dane dotyczą: osób prawnych i jednostek organizacyjnych niemających osobowości prawnej oraz osób fizycznych prowadzących działalność gospodarczą, w których liczba pracujących przekracza 9 (z wyłączeniem indywidualnych gospodarstw rolnych oraz osób fizycznych i spółek cywilnych prowadzących działalność gospodarczą – prowadzących księgi przychodów i rozchodów), jednostek prowadzących działalność zaklasyfikowaną według PKD 2007 do sekcji „Administracja publiczna i obrona narodowa; obowiązkowe zabezpieczenia społeczne”, a także spółek wodno-ściekowych bez względu na liczbę pracujących.

For 2014 data on waste recovered and disposed included waste treated by waste producer on its own. Data on waste recovered and disposed for previous years included waste treated both by waste producer on its own and transferred to other recipient for recovery or disposal.

Information regarding the quantity and type of waste concerns plants which generated over 1 thous. t of hazardous waste or other than hazardous waste (excluding municipal waste) in the course of the year or accumulated 1 mln t of waste and more.

Recovery of waste is understood as any process, the main result of which is waste serving a useful purpose by replacing other materials which would otherwise have been used to fulfill a particular function, or as a result of which waste is being prepared to fulfill that function, in the plant or generally in the economy.

Disposal of waste shall mean any operation which is not recovery even where the operation has as a secondary consequence the reclamation of substances or energy.

Waste storage is a temporary waste storage including: preliminary storage of waste by its producer, temporary storage of waste by the one collecting waste, storage of waste by the one processing waste.

Landfilled waste is understood as waste transferred to landfill areas and waste facility (landfills, waste dumps, sludge tanks) of the plant generating it or to other areas.

Data regarding landfilled up to now (accumulated) waste concern the quantity of waste deposited on the grounds of the plants generating it as a result depositing it during the reporting and previous years.

6. Data regarding outlays on fixed assets and tangible effects of investments in environmental protection and water management are presented in accordance with the Polish Statistical Classification of Environmental Protection and Facilities, introduced on the basis of the decree of the Council of Ministers, dated 2 III 1999 (Journal of Laws No. 25, item 218). This classification was compiled on the basis of ECE/UN Single European Standard Statistical Classification of Environmental Protection Activities and Facilities as well as with European System for the Collection of Economic Information on the Environment (SERIEE), implemented by the European Union.

The presented data refer to: legal persons and organizational entities without legal personality as well as natural persons conducting economic activity employing more than 9 persons (with the exception of individual farmsteads as well as natural persons and partnerships conducting economic activity – keeping the so-called revenues and expenses books), budgetary entities conducting economic activity classified according to NACE Rev. 2 to the section “Public administration and defence; compulsory social security” as well as water and sewage companies, regardless of the number of employees.

7. Fundusze ochrony środowiska i gospodarki wodnej są to fundusze tworzone m.in. z: opłat za korzystanie ze środowiska (tj. kwot pieniężnych pobieranych m.in. za: emisję zanieczyszczeń powietrza, składowanie odpadów oraz za pobór i korzystanie z wód i wprowadzanie ścieków do wód lub do ziemi), kar za naruszenie wymagań w zakresie ochrony środowiska, spłat pożyczek udzielonych inwestorom.

Dane dotyczące funduszy ochrony środowiska i gospodarki wodnej (Narodowego i wojewódzkich) prezentuje się w układzie memoriałowym (z wyjątkiem kar za naruszenia wymagań w zakresie ochrony środowiska – w ujęciu kasowym).

8. Podziału nakładów na środki trwale służące ochronie środowiska i gospodarce wodnej według podregionów i powiatów dokonano na podstawie faktycznej lokalizacji inwestycji.

7. Environmental protection and water management funds are funds created from income originating i.a. from: the payments for use of natural environment, (i.e.: payments collected i.a. for: releasing air pollutants, landfilling waste as well as withdrawal and use of water and releasing wastewater into water or the ground), the fines for violating environmental protection requirements, the repayments of loans granted for investors.

Data concerning environmental protection and water management funds (National and voivodship) are presented on accrual basis (excluding fines for violating environmental protection requirements – on cash basis).

8. The division of outlays on fixed assets in environmental protection and water management by subregions and powiats is made on the basis of the actual location of the investment.

TABL. 1. POBÓR WODY NA POTRZEBY GOSPODARKI NARODOWEJ I LUDNOŚCI W 2014 R.
WATER WITHDRAWAL FOR NEEDS OF THE NATIONAL ECONOMY AND POPULATION IN 2014

WYSZCZEGÓLNIENIE SPECIFICATION	Ogółem Grand total	Na cele For purposes of							Na 1 km ² Per 1 km ²
		produkcyjne ^a production ^a			nawodnień w rolnictwie i leśnictwie oraz napelniania i uzupełnia- nia stawów rybnych irrigation in agriculture and forestry as well as filling and completing fish ponds	eksploatacji sieci wodociągowej ^b exploitation of water supply network ^b			
		razem total	w tym wody of which waters			razem total	wody waters		
			powierzch- niowe surface	podziemne under- ground	powierzch- niowe surface		podziemne under- ground		
w dam ³ in dam ³									
WOJEWÓDZTWO.....	1704786	1385804	1363760	21592	116998	201984	21241	180743	57,2
VOIVODSHIP									
Podregion (Subregion)									
kaliski.....	69525	2619	360	2259	29675	37231	288	36943	12,0
Powiaty: Powiats:									
jarociński.....	5585	292	–	292	1424	3869	–	3869	9,5
kaliski.....	8734	340	–	340	3028	5366	–	5366	7,5
kępiński.....	3186	24	–	24	233	2929	–	2929	5,2
krotoszyński.....	6023	126	–	126	778	5119	–	5119	8,4
ostrowski.....	23636	566	–	566	14944	8126	–	8126	20,4
ostrzeszowski.....	12743	77	–	77	9268	3398	–	3398	16,5
pleszewski.....	3615	304	–	304	–	3311	288	3024	5,1
Miasto na prawach powiatu: City with powiat status:									
Kalisz.....	6003	890	360	530	–	5113	–	5113	86,5
Podregion (Subregion)									
koniński.....	1423699	1365368	1359477	5739	22603	35728	262	35466	222,5
Powiaty: Powiats:									
gnieźniński.....	13225	657	183	474	3666	8902	262	8640	10,5
kolski.....	6580	1616	–	1616	260	4704	–	4704	6,5
koniński.....	6934	110	–	110	10	6814	–	6814	4,4
ślupecki.....	3753	533	–	533	10	3210	–	3210	4,5
turecki.....	16191	9369	8039	1178	2286	4536	–	4536	17,4
wrzesiński.....	6131	509	91	418	1371	4251	–	4251	8,7
Miasto na prawach powiatu: City with powiat status:									
Konin.....	1370885	1352574	1351164	1410	15000	3311	–	3311	16677,4
Podregion (Subregion)									
leszczyński.....	52003	5542	4	5435	15021	31440	–	31440	8,7
Powiaty: Powiats:									
gostyński.....	7226	1344	–	1344	1011	4871	–	4871	8,9
grodzki.....	8392	1773	–	1773	3686	2933	–	2933	13,1
kościński.....	5806	153	–	153	1047	4606	–	4606	8,0

^a Poza rolnictwem, leśnictwem, łowiectwem i rybactwem – z ujęć własnych. ^b Pobór wody na ujęciach przed wtłoczeniem do sieci.

^a Excluding agriculture, forestry and fishing – from own intakes. ^b Water withdrawal by intakes before entering the water supply network.

TABL. 1. POBÓR WODY NA POTRZEBY GOSPODARKI NARODOWEJ I LUDNOŚCI W 2014 R. (dok.)
 WATER WITHDRAWAL FOR NEEDS OF THE NATIONAL ECONOMY AND POPULATION IN 2014 (cont.)

WYSZCZEGÓLNIENIE SPECIFICATION	Ogółem Grand total	Na cele For purposes of						Na 1 km ² Per 1 km ²	
		produkcyjne ^a production ^a			nawodnień w rolnictwie i leśnictwie oraz napelniania i uzupełnia- nia stawów rybnych irrigation in agriculture and forestry as well as filling and completing fish ponds	eksploatacji sieci wodociągowej ^b exploitation of water supply network ^b			
		razem total	w tym wody of which waters			razem total	wody waters		
			powierzch- niowe surface	podziemne under- ground			powierzch- niowe surface		podziemne under- ground
w dam ³ in dam ³									
Podregion (Subregion) leszczyński (dok., cont.)									
Powiaty (dok.):									
Powiaty (cont.):									
leszczyński	4631	549	–	549	648	3434	–	3434	5,7
międzychodzki	7752	177	–	177	5522	2053	–	2053	10,5
nowotomyski	5526	298	4	294	1651	3577	–	3577	5,4
rawicki	4644	702	–	702	333	3609	–	3609	8,4
wolsztyński	4664	380	–	277	1123	3161	–	3161	6,9
Miasto na prawach powiatu:									
City with powiat status:									
Leszno	3363	166	–	166	–	3197	–	3197	105,5
Podregion (Subregion) pilski	70916	5677	1518	3962	43318	21921	–	21921	11,0
Powiaty: Powiaty:									
chodzieski	13873	402	–	402	10613	2858	–	2858	20,3
czarnkowsko-trzcianecki	15071	1601	1061	343	9388	4082	–	4082	8,3
pilski	18012	2291	422	1869	7898	7823	–	7823	14,2
wągrowiecki	19454	272	28	244	15228	3954	–	3954	18,7
złotowski	4507	1111	7	1104	191	3205	–	3205	2,7
Podregion (Subregion) poznański	61701	2894	798	2096	6354	52453	605	51848	12,5
Powiaty: Powiaty:									
obornicki	4696	69	–	69	1472	3155	–	3155	6,6
poznański	41276	1551	412	1139	1939	37786	452	37334	21,7
szamotulski	6385	538	–	538	928	4919	153	4766	5,7
średzki	4138	350	–	350	551	3237	–	3237	6,6
śremski	5207	386	386	–	1464	3357	–	3357	9,1
Podregion (Subregion) m. Poznań	26944	3704	1603	2101	27	23213	20087	3126	102,9
Miasto na prawach powiatu:									
City with powiat status:									
Poznań	26944	3704	1603	2101	27	23213	20087	3126	102,9

a Poza rolnictwem, leśnictwem, łowiectwem i rybactwem – z ujęć własnych. b Pobór wody na ujęciach przed wtłoczeniem do sieci.

a Excluding agriculture, forestry and fishing – from own intakes. b Water withdrawal by intakes before entering the water supply network.

TABL. 2. POWIERZCHNIA I POBÓR WODY DO NAWODNIEN W ROLNICTWIE I LEŚNICTWIE ORAZ NAPEŁNIANIA STAWÓW RYBNYCH W 2014 R.
AREA AND WATER WITHDRAWAL FOR IRRIGATION IN AGRICULTURE AND FORESTRY AS WELL AS WATER FOR FILLING FISH PONDS IN 2014

WYSZCZEGÓLNIENIE SPECIFICATION	Powierzchnia w ha Total area in ha		Pobór wody w dam ³ Water withdrawal in dam ³			
	nawadnianych użytków rolnych i gruntów leśnych ^a irrigated agricul- tural and forest lands ^a	napelnianych stawów rybnych ^b filled fish ponds ^b	do nawadniania użytków rolnych i gruntów leśnych ^c for irrigation of agricultural and forest lands ^c		do napelniania i uzupełniania stawów rybnych for filling and completing fish ponds	
			ogółem total	na 1 ha per 1 ha	ogółem total	na 1 ha per 1 ha
WOJEWÓDZTWO.....	20671	5095	16276	0,8	101009	19,8
VOIVODSHIP						
Podregion (Subregion)						
kaliski.....	4329	1746	2524	0,6	27151	15,6
Powiaty: Powiats:						
jarociński.....	124	48	124	1,0	1300	27,1
kaliski.....	1289	195	648	0,5	2380	12,2
kępiński.....	233	–	233	1,0	–	–
krotoszyński.....	–	78	–	–	778	10,0
ostrowski.....	2331	904	1167	0,5	13777	15,2
ostrzeszowski.....	352	521	352	1,0	8916	17,1
pleszewski.....	–	–	–	–	–	–
Miasto na prawach powiatu:						
City with powiat status:						
Kalisz.....	–	–	–	–	–	–
Podregion (Subregion)						
koniński.....	1617	759	1378	0,9	21483	28,3
Powiaty: Powiats:						
gnieźniński.....	1357	195	913	0,7	3011	15,4
kolski.....	65	–	260	4,0	–	–
koniński.....	60	–	10	0,2	–	–
ślupecki.....	74	–	10	0,1	–	–
turecki.....	40	108	176	4,4	2110	19,5
wrzesiński.....	21	183	9	0,4	1362	7,4
Miasto na prawach powiatu:						
City with powiat status:						
Konin.....	–	273	–	–	15000	54,9
Podregion (Subregion)						
leszczyński.....	5018	635	4924	1,0	10126	15,9
Powiaty: Powiats:						
gostyński.....	1158	–	1011	0,9	–	–
grodziski.....	880	66	1258	1,4	2428	36,8
kościański.....	722	57	747	1,0	300	5,3

a, b Obiekty o powierzchni co najmniej: a – 20 ha, b – 10 ha. c Łącznie z poborem ścieków do nawodnień.

a, b Facilities with an area of at least: a – 20 ha, b – 10 ha. c Including wastewater withdrawal for irrigation.

TABL. 2. POWIERZCHNIA I POBÓR WODY DO NAWODNIENI W ROLNICTWIE I LEŚNICTWIE ORAZ NAPEŁNIANIA STAWÓW RYBNYCH W 2014 R. (dok.)
 AREA AND WATER WITHDRAWAL FOR IRRIGATION IN AGRICULTURE AND FORESTRY AS WELL AS WATER FOR FILLING FISH PONDS IN 2014 (cont.)

WYSZCZEGÓLNIENIE SPECIFICATION	Powierzchnia w ha Total area in ha		Pobór wody w dam ³ Water withdrawal in dam ³			
	nawadnianych użytków rolnych i gruntów leśnych ^a irrigated agricul- tural and forest lands ^a	napelnianych stawów rybnych ^b filled fish ponds ^b	do nawadniania użytków rolnych i gruntów leśnych ^c for irrigation of agricultural and forest lands ^c		do napelniania i uzupełniania stawów rybnych for filling and completing fish ponds	
			ogółem total	na 1 ha per 1 ha	ogółem total	na 1 ha per 1 ha
Podregion (Subregion)						
leszczyński (dok., cont.)						
Powiaty (dok.):						
<i>Powiats (cont.):</i>						
leszczyński.....	200	40	250	1,3	398	10,0
międzychodzki.....	–	347	–	–	5522	15,9
nowotomyski.....	115	125	173	1,5	1478	11,8
rawicki.....	1193	–	362	0,3	–	–
wolsztyński.....	750	–	1123	1,5	–	–
Miasto na prawach powiatu:						
<i>City with powiat status:</i>						
Leszno.....	–	–	–	–	–	–
Podregion (Subregion)						
pilski.....	8554	1512	6347	0,7	36971	24,5
Powiaty: <i>Powiats:</i>						
chodzieski.....	84	417	84	1,0	10529	25,2
czarnkowsko-trzcianecki.....	8155	178	5987	0,7	3401	19,1
pilski.....	113	392	85	0,8	7813	19,9
wągrowiecki.....	–	525	–	–	15228	29,0
złotowski.....	202	–	191	0,9	–	–
Podregion (Subregion)						
poznański.....	1115	443	1076	1,0	5278	11,9
Powiaty: <i>Powiats:</i>						
obornicki.....	22	146	12	0,5	1460	10,0
poznański.....	415	106	357	0,9	1582	14,9
szamotulski.....	176	54	82	0,5	846	15,7
średzki.....	409	21	393	1,0	158	7,5
śremski.....	93	116	232	2,5	1232	10,6
Podregion (Subregion)						
m. Poznań.....	38	–	27	0,7	–	–
Miasto na prawach powiatu:						
<i>City with powiat status:</i>						
Poznań.....	38	–	27	0,7	–	–

a, b Obiekty o powierzchni co najmniej: a – 20 ha, b – 10 ha. c Łącznie z poborem ścieków do nawodnień.

a, b Facilities with an area of at least: a – 20 ha, b – 10 ha. c Including wastewater withdrawal for irrigation.

TABL. 3. ZUŻYCIE WODY NA POTRZEBY GOSPODARKI NARODOWEJ I LUDNOŚCI W 2014 R.
WATER CONSUMPTION FOR NEEDS OF THE NATIONAL ECONOMY AND POPULATION IN 2014

WYSZCZEGÓLNIENIE SPECIFICATION	Ogółem Total	Przemysł Industry	Rolnictwo i leśnictwo ^a Agriculture and forestry ^a	Eksplotacja sieci wodociągowej ^b Exploitation of water supply network ^b	Przemysł Industry	Rolnictwo i leśnictwo ^a Agriculture and forestry ^a	Eksplotacja sieci wodociągowej ^b Exploitation of water supply network ^b
WOJEWÓDZTWO.....	1664384,7	1386559,0	116998,0	160827,7	83,3	7,0	9,7
VOIVODSHIP							
Podregion (Subregion)							
kaliski.....	62842,0	3029,0	29675,0	30138,0	4,8	47,2	48,0
Powiaty: Powiats:							
jarociński.....	4777,3	242,0	1424,0	3111,3	5,1	29,8	65,1
kaliski.....	7564,1	352,0	3028,0	4184,1	4,7	40,0	55,3
kepiński.....	2761,8	27,0	233,0	2501,8	1,0	8,4	90,6
krotoszyński.....	5028,2	348,0	778,0	3902,2	6,9	15,5	77,6
ostrowski.....	22059,5	654,0	14944,0	6461,5	3,0	67,7	29,3
ostrzeszowski.....	12171,5	166,0	9268,0	2737,5	1,4	76,1	22,5
pleszewski.....	2943,6	303,0	–	2640,6	10,3	–	89,7
Miasto na prawach powiatu:							
City with powiat status:							
Kalisz.....	5536,0	937,0	–	4599,0	16,9	–	83,1
Podregion (Subregion)							
koniński.....	1414280,2	1365604,0	22603,0	26073,2	96,6	1,6	1,8
Powiaty: Powiats:							
gnieźnieński.....	10231,3	647,0	3666,0	5918,3	6,3	35,8	57,8
kolski.....	5327,4	1609,0	260,0	3458,4	30,2	4,9	64,9
koniński.....	4952,0	246,0	10,0	4696,0	5,0	0,2	94,8
ślupecki.....	3093,2	574,0	10,0	2509,2	18,6	0,3	81,1
turecki.....	14870,2	9396,0	2286,0	3188,2	63,2	15,4	21,4
wrzesiński.....	5303,1	540,0	1371,0	3392,1	10,2	25,9	64,0
Miasto na prawach powiatu:							
City with powiat status:							
Konin.....	1370503,0	1352592,0	15000,0	2911,0	98,7	1,1	0,2
Podregion (Subregion)							
leszczyński.....	46981,6	5706,0	15021,0	26254,6	12,1	32,0	55,9
Powiaty: Powiats:							
gostyński.....	6479,9	1295,0	1011,0	4173,9	20,0	15,6	64,4
grodzki.....	8205,5	1839,0	3686,0	2680,5	22,4	44,9	32,7
kościański.....	5238,0	350,0	1047,0	3841,0	6,7	20,0	73,3

^a Woda zużyta do nawadniania w rolnictwie i leśnictwie oraz napelniania i uzupełniania stawów rybnych. ^b Bez zużycia wody na cele przemysłowe z wodociągów stanowiących własność gmin, wojewódzkich zakładów usług wodnych i spółek wodnych.

^a Water consumption for irrigation in agriculture and forestry as well as for filling and completing fish ponds. ^b Excluding consumption of water for industrial purposes by water supply networks owned by gminas, voivodship waterworks and water companies.

TABL. 3. ZUŻYCIE WODY NA POTRZEBY GOSPODARKI NARODOWEJ I LUDNOŚCI W 2014 R. (dok.)
 WATER CONSUMPTION FOR NEEDS OF THE NATIONAL ECONOMY AND POPULATION IN 2014 (cont.)

WYSZCZEGÓLNIENIE SPECIFICATION	Ogółem <i>Total</i>	Przemysł <i>Industry</i>	Rolnictwo i leśnictwo ^a <i>Agriculture and forestry^a</i>	Eksploatacja sieci wodociągowej ^b <i>Exploitation of water supply network^b</i>	Przemysł <i>Industry</i>	Rolnictwo i leśnictwo ^a <i>Agriculture and forestry^a</i>	Eksploatacja sieci wodociągowej ^b <i>Exploitation of water supply network^b</i>
	w dam ³		in dam ³		w % ogółem		in % of total
Podregion (Subregion)							
leszczyński (dok., cont.)							
Powiaty (dok.):							
<i>Powiats (cont.):</i>							
leszczyński.....	4128,5	664,0	648,0	2816,5	16,1	15,7	68,2
międzychodzki.....	7187,2	178,0	5522,0	1487,2	2,5	76,8	20,7
nowotomyski.....	4910,8	339,0	1651,0	2920,8	6,9	33,6	59,5
rawicki.....	3725,5	495,0	333,0	2897,5	13,3	8,9	77,8
wolsztyński.....	4264,4	399,0	1123,0	2742,4	9,4	26,3	64,3
Miasto na prawach powiatu:							
<i>City with powiat status:</i>							
Leszno.....	2841,8	147,0	–	2694,8	5,2	–	94,8
Podregion (Subregion)							
piłski.....	65407,3	5562,0	43318,0	16527,3	8,5	66,2	25,3
Powiaty: <i>Powiats:</i>							
chodzieski.....	13196,5	426,0	10613,0	2157,5	3,2	80,4	16,3
czarnkowsko-trzcianecki.....	14091,9	1661,0	9388,0	3042,9	11,8	66,6	21,6
piłski.....	16002,2	2078,0	7898,0	6026,2	13,0	49,4	37,7
wągrowiecki.....	18353,4	260,0	15228,0	2865,4	1,4	83,0	15,6
złotowski.....	3763,3	1137,0	191,0	2435,3	30,2	5,1	64,7
Podregion (Subregion)							
poznański.....	38239,6	2695,0	6354,0	29190,6	7,0	16,6	76,3
Powiaty: <i>Powiats:</i>							
obornicki.....	4037,1	91,0	1472,0	2474,1	2,3	36,5	61,3
poznański.....	21058,4	1335,0	1939,0	17784,4	6,3	9,2	84,5
szamotulski.....	5227,3	556,0	928,0	3743,3	10,6	17,8	71,6
średzki.....	3421,3	319,0	551,0	2551,3	9,3	16,1	74,6
śremski.....	4495,5	394,0	1464,0	2637,5	8,8	32,6	58,7
Podregion (Subregion)							
m. Poznań.....	36634,0	3963,0	27,0	32644,0	10,8	0,1	89,1
Miasto na prawach powiatu:							
<i>City with powiat status:</i>							
Poznań.....	36634,0	3963,0	27,0	32644,0	10,8	0,1	89,1

^a Woda zużyta do nawadniania w rolnictwie i leśnictwie oraz napełniania i uzupełniania stawów rybnych. ^b Bez zużycia wody na cele przemysłowe z wodociągów stanowiących własność gmin, wojewódzkich zakładów usług wodnych i spółek wodnych.

^a Water consumption for irrigation in agriculture and forestry as well as for filling and completing fish ponds. ^b Excluding consumption of water for industrial purposes by water supply networks owned by gminas, voivodship waterworks and water companies.

TABL. 4. ŚCIEKI PRZEMYSŁOWE I KOMUNALNE ^a ORAZ LUDNOŚĆ KORZYSTAJĄCA Z OCZYSZCZALNI ŚCIEKÓW W 2014 R. INDUSTRIAL AND MUNICIPAL WASTEWATER ^a AND POPULATION CONNECTED TO WASTEWATER TREATMENT PLANTS IN 2014

WYSZCZEGÓLNIENIE SPECIFICATION	Ogółem <i>Grand total</i>	Oczyszczane <i>Treated</i>				Nieoczyszczane w dam ³ <i>Untreated in dam³</i>	Ludność korzystająca z oczyszczalni ścieków w % ludności ogółem ^b <i>Population connected to wastewater treatment plants in % of total population ^b</i>
		razem <i>total</i>	mechanicznie <i>mechanically</i>	chemicznie ^c i biologicznie <i>chemically^c and biologically</i>	z podwyższonym usuwaniem biogenów <i>with increased biogene removal</i>		
	w dam ³ <i>in dam³</i>	w % ścieków oczyszczanych <i>in % of wastewater treated</i>					
WOJEWÓDZTWO.....	215051	214648	46,2	9,6	44,2	403	69,4
VOIVODSHIP							
Podregion (Subregion)							
kaliski.....	17912	17771	0,9	16,4	82,7	141	61,1
Powiaty: <i>Powiats:</i>							
jarociński.....	2402	2316	–	11,1	88,9	86	82,3
kaliski.....	968	962	–	77,8	22,2	6	29,6
kepiński.....	1543	1535	–	14,9	85,1	8	58,4
krotoszyński.....	2105	2105	5,0	23,8	71,3	–	60,4
ostrowski.....	3539	3508	–	6,6	93,4	31	54,4
ostrzeszowski.....	1589	1589	–	30,0	70,0	–	50,3
pleszewski.....	1281	1271	–	37,8	62,2	10	52,7
Miasto na prawach powiatu: <i>City with powiat status:</i>							
Kalisz.....	4485	4485	1,3	–	98,7	–	95,3
Podregion (Subregion)							
koniński.....	115613	115510	84,6	4,5	10,9	103	59,4
Powiaty: <i>Powiats:</i>							
gnieźniński.....	4006	4000	0,3	31,0	68,7	6	73,9
kolski.....	2505	2457	–	24,9	75,1	48	47,2
koniński.....	52371	52346	96,9	2,9	0,1	25	35,6
ślupecki.....	1338	1338	–	41,1	58,9	–	55,6
turecki.....	48747	48723	94,5	1,0	4,5	24	49,2
wrzesiński.....	2431	2431	–	16,8	83,2	–	61,7
Miasto na prawach powiatu: <i>City with powiat status:</i>							
Konin.....	4215	4215	20,8	9,3	70,0	–	97,7
Podregion (Subregion)							
leszczyński.....	17806	17750	0,4	25,3	74,3	56	65,4
Powiaty: <i>Powiats:</i>							
gostyński.....	2985	2980	0,4	16,8	82,8	5	63,5
grodziski.....	2169	2165	1,0	45,6	53,4	4	54,0
kościański.....	2208	2194	–	20,0	80,0	14	72,4

^a Wymagające oczyszczenia odprowadzone do wód lub do ziemi. ^b Ludność korzystająca z oczyszczalni ścieków – na podstawie szacunków, ludność ogółem – na podstawie bilansów. ^c Dotyczy tylko ścieków przemysłowych.

^a Requiring treatment discharged into waters or into the ground. ^b Population connected to wastewater treatment plants – estimated data, total population – based on balances. ^c Concerning only industrial wastewater.

TABL. 4. ŚCIEKI PRZEMYSŁOWE I KOMUNALNE ^a ORAZ LUDNOŚĆ KORZYSTAJĄCA Z OCZYSZCZALNI ŚCIEKÓW
W 2014 R. (dok.)
INDUSTRIAL AND MUNICIPAL WASTEWATER ^a AND POPULATION CONNECTED TO WASTEWATER TREATMENT PLANTS
IN 2014 (cont.)

WYSZCZEGÓLNIENIE SPECIFICATION	Ogółem Grand total	Oczyszczane Treated				Nieoczyszczane w dam ³ Untreated in dam ³	Ludność korzystająca z oczyszczalni ścieków w % ludności ogółem ^b Population connected to wastewater treatment plants in % of total population ^b
		razem total	mechanicznie mechanically	chemicznie ^c i biologicznie chemically ^c and biologically	z podwyższonym usuwaniem biogenów with increased biogene removal		
	w dam ³ in dam ³	w % ścieków oczyszczanych in % of wastewater treated					
Podregion (Subregion)							
leszczyński (dok., cont.)							
Powiaty (dok.):							
Powiaty (cont.):							
leszczyński.....	1001	996	–	52,5	47,5	5	49,0
międzychodzki.....	1054	1048	–	14,3	85,7	6	70,9
nowotomyski.....	2287	2269	1,1	65,3	33,5	18	53,2
rawicki.....	1879	1879	–	18,9	81,1	–	67,1
wolsztyński.....	1760	1756	0,6	3,4	96,1	4	60,1
Miasto na prawach powiatu:							
City with powiat status:							
Leszno.....	2463	2463	–	–	100,0	–	96,0
Podregion (Subregion)							
pilski.....	13146	13098	2,6	25,6	71,8	48	70,8
Powiaty: Powiaty:							
chodzieski.....	1822	1818	2,9	38,8	58,3	4	76,5
czarnkowsko-trzcianecki.....	2151	2148	0,1	24,3	75,5	3	57,2
pilski.....	5721	5718	1,8	12,2	86,0	3	84,2
wągrowiecki.....	1601	1600	2,3	38,3	59,5	1	63,2
złotowski.....	1851	1814	7,9	45,0	47,0	37	65,0
Podregion (Subregion)							
poznański.....	19072	19033	0,4	22,4	77,3	39	69,4
Powiaty: Powiaty:							
obornicki.....	1789	1789	2,8	1,5	95,7	–	72,3
poznański.....	11494	11455	0,1	24,6	75,3	39	67,2
szamotulski.....	2320	2320	–	27,6	72,4	–	71,9
średzki.....	1821	1821	0,2	42,4	57,4	–	65,9
śremski.....	1648	1648	–	–	100,0	–	79,0
Podregion (Subregion)							
m. Poznań.....	31502	31486	3,0	1,0	95,9	16	94,7
Miasto na prawach powiatu:							
City with powiat status:							
Poznań.....	31502	31486	3,0	1,0	95,9	16	94,7

^a Wymagające oczyszczenia odprowadzone do wód lub do ziemi. ^b Ludność korzystająca z oczyszczalni ścieków – na podstawie szacunków, ludność ogółem – na podstawie bilansów. ^c Dotyczy tylko ścieków przemysłowych.

^a Requiring treatment discharged into waters or into the ground. ^b Population connected to wastewater treatment plants – estimated data, total population – based on balances. ^c Concerning only industrial wastewater.

TABL. 5. OCZYSZCZALNIE ŚCIEKÓW W 2014 R.
Stan w dniu 31 XII
WASTEWATER TREATMENT PLANTS IN 2014
As of 31 XII

WYSZCZEGÓLNIENIE SPECIFICATION	Przemysłowe Industrial						Komunalne ^a Municipal ^a					
	ogółem total		w tym of which				ogółem total		w tym of which			
			biologiczne biological		z podwyższonym usuwaniam biogenów with increased biogene removal				biologiczne biological		z podwyższonym usuwaniam biogenów with increased biogene removal	
	liczba number	prze- stowość w m ³ /d capacity in m ³ /24 h	liczba number	prze- stowość w m ³ /d capacity in m ³ /24 h	liczba number	prze- stowość w m ³ /d capacity in m ³ /24 h	liczba number	prze- stowość w m ³ /d capacity in m ³ /24 h	liczba number	prze- stowość w m ³ /d capacity in m ³ /24 h	liczba number	prze- stowość w m ³ /d capacity in m ³ /24 h
WOJEWÓDZTWO.....	91	557205	56	30421	3	11477	350	756461	248	97021	101	659340
VOIVODSHIP												
Podregion (Subregion)												
kaliski.....	14	10904	11	3032	-	-	49	132376	36	17038	13	115338
Powiaty: Powiaty:												
jarociński.....	1	239	1	239	-	-	4	14688	1	1100	3	13588
kaliski.....	1	30	1	30	-	-	15	6020	12	4020	3	2000
kepiński.....	-	-	-	-	-	-	5	9638	4	1638	1	8000
krotoszyński.....	4	7677	3	765	-	-	6	14485	4	3735	2	10750
ostrowski.....	2	348	2	348	-	-	5	27260	4	1260	1	26000
ostrzeszowski.....	1	150	1	150	-	-	6	12104	5	3104	1	9000
pleszewski.....	3	1500	3	1500	-	-	8	48181	6	2181	2	46000
Miasto na prawach powiatu:												
City with powiat status:												
Kalisz.....	2	960	-	-	-	-	-	-	-	-	-	-
Podregion (Subregion)												
koniński.....	25	493550	13	5720	-	-	75	115898	61	30784	14	85114
Powiaty: Powiaty:												
gnieźnieński.....	2	389	1	134	-	-	17	26215	14	6246	3	19969
kolski.....	-	-	-	-	-	-	12	15706	11	5706	1	10000
koniński.....	4	353103	1	10	-	-	20	20311	18	12111	2	8200
slupecki.....	3	2820	3	2820	-	-	10	6280	7	2020	3	4260
turecki.....	6	122667	3	683	-	-	8	18496	6	2346	2	16150
wrześniński.....	1	55	1	55	-	-	6	12820	4	2285	2	10535
Miasto na prawach powiatu:												
City with powiat status:												
Konin.....	9	14516	4	2018	-	-	2	16070	1	70	1	16000
Podregion (Subregion)												
leszczyński.....	14	22376	11	14891	1	7177	74	98155	41	14269	32	83786
Powiaty: Powiaty:												
gostyński.....	2	9762	1	2585	1	7177	10	12631	5	2003	4	10528
grodzki.....	4	2784	3	2676	-	-	11	7172	8	2107	3	5065
kościński.....	1	400	1	400	-	-	16	12982	13	2122	3	10860

^a Pracujące na sieci kanalizacyjnej.
^a Working on sewage network.

TABL. 5. OCZYSZCZALNIE ŚCIEKÓW W 2014 R. (dok.)
 Stan w dniu 31 XII
 WASTEWATER TREATMENT PLANTS IN 2014 (cont.)
 As of 31 XII

WYSZCZEGÓLNIENIE SPECIFICATION	Przemysłowe Industrial						Komunalne ^a Municipal ^a					
	ogółem total		w tym of which				ogółem total		w tym of which			
			biologiczne biological		z podwyższonym usuwaniam biogenów with increased biogene removal				biologiczne biological		z podwyższonym usuwaniam biogenów with increased biogene removal	
	liczba number	prze- stowość w m ³ /d capacity in m ³ /24 h	liczba number	prze- stowość w m ³ /d capacity in m ³ /24 h	liczba number	prze- stowość w m ³ /d capacity in m ³ /24 h	liczba number	prze- stowość w m ³ /d capacity in m ³ /24 h	liczba number	prze- stowość w m ³ /d capacity in m ³ /24 h	liczba number	prze- stowość w m ³ /d capacity in m ³ /24 h
Podregion (Subregion)												
leszczyński (dok., cont.)												
Powiaty (dok.):												
Powiaty (cont.):												
leszczyński.....	2	430	2	430	-	-	7	29285	5	2329	2	26956
międzychodzki.....	-	-	-	-	-	-	5	8410	2	770	3	7640
nowotomyski.....	1	4800	1	4800	-	-	10	8076	7	4923	3	3153
rawicki.....	2	3500	2	3500	-	-	6	9889	-	-	6	9889
wolsztyński.....	2	700	1	500	-	-	9	9710	1	15	8	9695
Miasto na prawach powiatu:												
City with powiat status:												
Leszno.....	-	-	-	-	-	-	-	-	-	-	-	-
Podregion (Subregion)												
pilski.....	20	11769	9	1422	1	4000	54	80788	42	16787	12	64001
Powiaty: Powiaty:												
chodzieski.....	2	710	1	460	-	-	5	8130	3	2530	2	5600
czarnkowsko-trzcianecki.....	5	744	3	494	-	-	11	13776	7	2476	4	11300
pilski.....	6	8771	2	220	1	4000	11	34789	8	3843	3	30946
wągrowiecki.....	2	204	1	48	-	-	11	10825	10	2825	1	8000
złotowski.....	5	1340	2	200	-	-	16	13268	14	5113	2	8155
Podregion (Subregion)												
poznański.....	13	5216	10	4766	1	300	95	278464	66	17363	29	261101
Powiaty: Powiaty:												
obornicki.....	3	20	3	20	-	-	5	8321	1	100	4	8221
poznański.....	4	2576	4	2576	-	-	27	233727	16	9885	11	223842
szamotulski.....	4	535	2	135	1	300	23	14476	13	4208	10	10268
średzki.....	2	2085	1	2035	-	-	37	13170	36	3170	1	10000
śremski.....	-	-	-	-	-	-	3	8770	-	-	3	8770
Podregion (Subregion)												
m. Poznań.....	5	13390	2	590	-	-	3	50780	2	780	1	50000
Miasto na prawach powiatu:												
City with powiat status:												
Poznań.....	5	13390	2	590	-	-	3	50780	2	780	1	50000

^a Pracujące na sieci kanalizacyjnej.

^a Working on sewage network.

TABL. 6. EMISJA I REDUKCJA ZANIECZYSZCZEŃ POWIETRZA ^a W 2014 R.
EMISSION AND REDUCTION OF AIR POLLUTANTS ^a IN 2014

WYSZCZEGÓLNIENIE SPECIFICATION	Emisja zanieczyszczeń w t Emission of air pollutants in t				Zanieczyszczenia zatrzymane w urządzeniach do redukcji zanie- czyszczeń w % zanieczyszczeń wytworzonych Pollutants retained in pollutant reduction systems in % of pollutants produced	
	pyłowych particulates		gazowych (bez dwutlenku węgla) gases (excluding carbon dioxide)		pyłowe particulates	gazowe (bez dwutlenku węgla) gases (excluding carbon dioxide)
	ogółem total	w tym ze spalania paliw of which from the combustion of fuels	ogółem total	w tym dwutlenek siarki of which sulphur dioxide		
WOJEWÓDZTWO.....	4655	3898	77630	29516	99,7	64,6
VOIVODSHIP						
Podregion (Subregion)						
kaliski.....	401	347	17443	1066	86,4	1,5
Powiaty: Powiats:						
jarociński.....	17	3	140	35	62,2	-
kaliski.....	133	129	396	193	80,0	-
kępiński.....	20	17	163	79	47,4	-
krotoszyński.....	57	31	390	111	88,5	16,8
ostrowski.....	79	73	15732	285	93,6	0,0
ostrzeszowski.....	14	14	46	15	78,8	80,2
pleszewski.....	-	-	-	-	-	-
Miasto na prawach powiatu: City with powiat status:						
Kalisz.....	81	80	576	348	80,0	0,2
Podregion (Subregion)						
koniński.....	2913	2732	44906	22940	99,8	75,5
Powiaty: Powiats:						
gnieźniński.....	158	92	941	434	69,6	0,4
kolski.....	111	34	197	94	95,5	-
koniński.....	40	24	553	46	69,9	-
ślupecki.....	16	12	141	64	87,0	-
turecki.....	1779	1778	22961	14108	99,5	-
wrzesiński.....	34	19	147	54	96,2	-
Miasto na prawach powiatu: City with powiat status:						
Konin.....	775	773	19966	8140	99,9	87,4
Podregion (Subregion)						
leszczyński.....	354	276	4233	1536	95,9	0,4
Powiaty: Powiats:						
gostyński.....	106	82	1594	548	88,6	-
grodziski.....	1	-	4	-	99,2	-
kościański.....	-	-	-	-	-	-

^a Z zakładów szczególnie uciążliwych dla czystości powietrza emitujących pyły, gazy lub równocześnie pyły i gazy.
^a From plants of significant nuisance to air quality emitting particulates, gases or particulates and gases.

TABL. 6. EMISJA I REDUKCJA ZANIECZYSZCZEŃ POWIETRZA ^a W 2014 R. (dok.)
 EMISSION AND REDUCTION OF AIR POLLUTANTS ^a IN 2014 (cont.)

WYSZCZEGÓLNIENIE SPECIFICATION	Emisja zanieczyszczeń w t Emission of air pollutants in t				Zanieczyszczenia zatrzymane w urządzeniach do redukcji zanieczyszczeń wytworzonych Pollutants retained in pollutant reduction systems in % of pollutants produced	
	pyłowych particulates		gazowych (bez dwutlenku węgla) gases (excluding carbon dioxide)		pyłowe particulates	gazowe (bez dwutlenku węgla) gases (excluding carbon dioxide)
	ogółem total	w tym ze spalania paliw of which from the combustion of fuels	ogółem total	w tym dwutlenek siarki of which sulphur dioxide		
Podregion (Subregion)						
leszczyński (dok., cont.)						
Powiaty (dok.):						
Powiaty (cont.):						
leszczyński	1	–	64	–	–	–
międzychodzki	34	34	471	56	–	–
nowotomyski	99	80	800	401	86,6	–
rawicki	36	31	489	222	92,5	–
wolsztyński	5	5	138	47	80,0	–
Miasto na prawach powiatu:						
City with powiat status:						
Leszno	72	44	673	262	98,9	2,3
Podregion (Subregion)						
pilski	433	200	2631	1063	97,0	8,5
Powiaty: Powiaty:						
chodzieski	6	5	115	41	96,4	–
czarnkowsko-trzcianecki	269	99	1289	640	98,1	–
pilski	152	90	1111	329	50,8	11,3
wągrowiecki	–	–	13	–	–	88,7
złotowski	6	6	103	53	45,5	–
Podregion (Subregion)						
poznański	150	80	2475	676	95,1	6,7
Powiaty: Powiaty:						
obornicki	–	–	–	–	–	–
poznański	25	17	145	49	94,7	54,7
szamotulski	3	1	1289	–	57,1	0,2
średzki	51	40	601	381	86,1	–
śremski	71	22	440	246	96,8	–
Podregion (Subregion)						
m. Poznań	404	263	5942	2235	99,6	33,2
Miasto na prawach powiatu:						
City with powiat status:						
Poznań	404	263	5942	2235	99,6	33,2

^a Z zakładów szczególnie uciążliwych dla czystości powietrza emitujących pyły, gazy lub równocześnie pyły i gazy.

^a From plants of significant nuisance to air quality emitting particulates, gases or particulates and gases.

TABL. 7. OCHRONA PRZYRODY I KRAJOBRAZU ^a W 2014 R.
Stan w dniu 31 XII
NATURE AND LANDSCAPE PROTECTION ^a IN 2014
As of 31 XII

WYSZCZEGÓLNIENIE SPECIFICATION	Powierzchnia o szczególnych walorach przyrodniczych prawnie chroniona Area of special nature value under legal protection						Pomniki przyrody Monuments of nature
	ogółem total		w tym of which				
	w ha in ha	w % powierzchni ogólnej in % of grand total areas	parki narodowe ^b	rezerwy przyrody nature reserves	parki krajobrazowe ^c	obszary chronionego krajobrazu ^c	
			national parks ^b		landscape parks ^c	protected land- scape ^c areas	
		w ha in ha					
WOJEWÓDZTWO.....	943994,6	31,6	7975,0	4143,8	178481,8	747568,0	3819
VOIVODSHIP							
Podregion (Subregion)							
kaliski.....	234225,3	40,5	–	258,0	25379,3	208433,5	575
Powiaty: Powiats:							
jarociński.....	11218,2	19,1	–	–	8427,2	2791,0	91
kaliski.....	28452,0	24,5	–	21,4	–	28430,6	53
kępiński.....	9600,9	15,8	–	18,4	–	9452,4	36
krotoszyński.....	32140,1	45,0	–	110,4	–	32026,1	30
ostrowski.....	80615,4	69,5	–	89,5	16952,1	63573,8	124
ostrzeszowski.....	65149,3	84,3	–	13,6	–	65125,2	47
pleszewski.....	7044,7	9,9	–	–	–	7034,4	135
Miasto na prawach powiatu: City with powiat status:							
Kalisz.....	4,7	0,1	–	4,7	–	–	59
Podregion (Subregion)							
koniński.....	194766,3	30,4	–	1006,2	54029,4	138604,1	394
Powiaty: Powiats:							
gnieźniński.....	16011,3	12,8	–	27,8	12498,5	3435,0	135
kolski.....	24594,8	24,3	–	53,2	–	23803,7	68
koniński.....	64189,6	40,7	–	693,6	8643,0	54853,0	65
ślupecki.....	40273,9	48,1	–	–	22327,1	17628,2	40
turecki.....	32124,0	34,6	–	–	–	32124,0	38
wrzesiński.....	16281,4	23,1	–	231,6	10560,9	5468,9	42
Miasto na prawach powiatu: City with powiat status:							
Konin.....	1291,3	15,7	–	–	–	1291,3	6
Podregion (Subregion)							
leszczyński.....	197213,2	32,9	–	603,8	66363,3	128733,8	1103
Powiaty: Powiats:							
gostyński.....	15069,1	18,6	–	22,7	–	15046,4	111
grodziski.....	33,6	0,1	–	–	–	–	147
kościański.....	31673,0	43,8	–	3,8	14558,3	17110,9	67

^a Patrz uwagi ogólne, ust. 4 na str. 61. ^b Powierzchnia Wielkopolskiego i Drawieńskiego Parku Narodowego w granicach województwa. ^c Bez powierzchni rezerwatów przyrody, stanowisk dokumentacyjnych, zespołów przyrodniczo-krajobrazowych i użytków ekologicznych położonych na terenie parków krajobrazowych i obszarów chronionego krajobrazu.

^a See general notes, item 4 on page 61. ^b Area of Wielkopolski and Drawieński National Park in boundaries of the voivodship. ^c Excluding nature reserves, documentation sites, landscape-nature complexes and ecological arable lands located within landscape parks and protected landscape areas.

TABLE 7. OCHRONA PRZYRODY I KRAJOBRAZU ^a W 2014 R. (dok.)
Stan w dniu 31 XII
NATURE AND LANDSCAPE PROTECTION ^a IN 2014 (cont.)
As of 31 XII

WYSZCZEGÓLNIENIE SPECIFICATION	Powierzchnia o szczególnych walorach przyrodniczych prawnie chroniona Area of special nature value under legal protection						Pomniki przyrody Monuments of nature
	ogółem total		w tym of which				
	w ha in ha	w % powierzchni ogólnej in % of grand total areas	parki narodowe ^b national parks ^b	rezerwy przyrody nature reserves	parki krajobrazowe ^c landscape parks ^c	obszary chronionego krajobrazu ^c protected land- scape ^c areas	
Podregion (Subregion) leszczyński (dok., cont.)							
Powiaty (dok.): Powiats (cont.):							
leszczyński	41882,0	52,0	–	6,2	9924,5	31910,0	139
międzychodzki	49735,6	67,5	–	226,0	31457,8	17921,0	271
nowotomyski	14151,9	14,0	–	185,0	1063,4	11676,8	230
rawicki	934,9	1,7	–	7,7	–	927,2	51
wolsztyński	43733,2	64,3	–	152,4	9359,3	34141,6	84
Miasto na prawach powiatu: City with powiat status:							
Leszno	–	–	–	–	–	–	3
Podregion (Subregion) pilski	223337,9	34,6	377,8	1659,6	1097,8	219280,6	671
Powiaty: Powiats:							
chodzieski	20618,8	30,1	–	–	–	20555,6	82
czarnkowsko-trzcianecki	81426,0	45,1	377,8	48,1	–	80795,3	213
pilski	53911,3	42,5	–	426,1	–	53239,6	153
wągrowiecki	14710,9	14,1	–	30,4	1097,8	13545,6	87
złotowski	52670,9	31,7	–	1155,0	–	51144,6	136
Podregion (Subregion) poznański	93461,8	19,0	7597,2	560,2	31611,9	52333,3	1042
Powiaty: Powiats:							
obornicki	10061,9	14,2	–	38,2	–	10021,8	172
poznański	48211,0	25,4	7597,2	313,0	21769,1	18217,8	498
szamotulski	24139,0	21,6	–	159,0	600,0	23229,4	141
średzki	2358,0	3,8	–	21,6	1453,6	864,3	91
śremski	8691,9	15,1	–	28,4	7789,2	–	140
Podregion (Subregion) m. Poznań	990,1	3,8	–	56,0	–	182,7	34
Miasto na prawach powiatu: City with powiat status:							
Poznań	990,1	3,8	–	56,0	–	182,7	34

^a Patrz uwagi ogólne, ust. 4 na str. 61. ^b Powierzchnia Wielkopolskiego i Drawieńskiego Parku Narodowego w granicach województwa. ^c Bez powierzchni rezerwatów przyrody, stanowisk dokumentacyjnych, zespołów przyrodniczo-krajobrazowych i użytków ekologicznych położonych na terenie parków krajobrazowych i obszarów chronionego krajobrazu.

^a See general notes, item 4 on page 61. ^b Area of Wielkopolski and Drawieński National Park in boundaries of the voivodship. ^c Excluding nature reserves, documentation sites, landscape-nature complexes and ecological arable lands located within landscape parks and protected landscape areas.

TABL. 8. ODPADY^a WYTWORZONE I DOTYCHCZAS SKŁADOWANE (NAGROMADZONE) ORAZ TERENY ICH SKŁADOWANIA W 2014 R.
WASTE^a GENERATED AND LANDFILLED UP TO NOW (ACCUMULATED) AS WELL AS THEIR STORAGE YARDS AREAS IN 2014

WYSZCZEGÓLNIENIE SPECIFICATION	Odpady w tys. t Waste in thous. t						Tereny składowania odpadów niezrekultywowane (stan w końcu roku) w ha Area of storage yards, non-reclaimed (as of the end of year) in ha
	wytworzone w ciągu roku generated during the year					dotychczas składowane (nagromadzone ^b ; stan w końcu roku) landfilled up to now (accumulated ^b ; as of the end of year)	
	ogółem total	poddane odzyskowi ^c recovered ^c	unieszkodliwione ^c disposed ^c	przekazane innym odbiorcom transferred to other recipients	magazynowane czasowo temporarily stored		
WOJEWÓDZTWO.....	5745,9	314,4	1886,0	3425,2	120,3	57636,3	614,2
VOIVODSHIP							
Podregion (Subregion)							
kaliski.....	438,5	22,4	4,6	402,8	8,7	-	-
Powiaty: Powiats:							
jarociński.....	9,8	4,0	-	5,8	-	-	-
kaliski.....	116,7	2,4	1,2	113,1	-	-	-
kepiński.....	2,1	-	-	2,1	-	-	-
krotoszyński.....	35,2	-	-	35,2	-	-	-
ostrowski.....	99,3	14,9	0,4	80,3	3,7	-	-
ostrzeszowski.....	33,0	-	2,6	30,4	-	-	-
pleszewski.....	115,6	1,1	0,4	110,4	3,7	-	-
Miasto na prawach powiatu: City with powiat status:							
Kalisz.....	26,8	-	-	25,5	1,3	-	-
Podregion (Subregion)							
koniński.....	3156,3	116,2	1876,5	1155,0	8,6	57530,2	611,0
Powiaty: Powiats:							
gnieźniński.....	116,0	10,6	-	105,4	-	-	-
kolski.....	22,2	0,6	-	21,6	-	568,6	5,2
koniński.....	15,5	1,9	-	9,9	3,7	-	-
ślupецki.....	34,3	0,8	-	30,8	2,7	-	-
turecki.....	374,1	0,6	369,8	3,3	0,4	19009,5	178,9
wrzesiński.....	104,6	23,2	2,7	77,4	1,3	-	-
Miasto na prawach powiatu: City with powiat status:							
Konin.....	2489,6	78,5	1504,0	906,6	0,5	37952,1	426,9
Podregion (Subregion)							
leszczyński.....	1139,2	105,0	1,7	978,1	54,4	-	0,8
Powiaty: Powiats:							
gostyński.....	109,2	2,1	-	89,9	17,2	-	-
grodziski.....	82,9	19,0	-	63,9	-	-	0,8
kościąński.....	49,2	-	0,2	46,5	2,5	-	-

^a Z wyłączeniem odpadów komunalnych. ^b Na terenach własnych zakładów. ^c We własnym zakresie przez wytwórcę, patrz uwagi ogólne, ust. 5 na str. 62.

^a Excluding municipal wastes. ^b On own plant grounds. ^c By waste producer on its own, see general notes, item 5 on page 62.

TABL. 8. ODPADY^a WYTWORZONE I DOTYCHCZAS SKŁADOWANE (NAGROMADZONE) ORAZ TERENY ICH SKŁADOWANIA W 2014 R. (dok.)
WASTE^a GENERATED AND LANDFILLED UP TO NOW (ACCUMULATED) AS WELL AS THEIR STORAGE YARDS AREAS IN 2014 (cont.)

WYSZCZEGÓLNIENIE SPECIFICATION	Odpady w tys. t Waste in thous. t						Tereny składowania odpadów niezrekultywowane (stan w końcu roku) w ha Area of storage yards, non-reclaimed (as of the end of year) in ha
	wytworzone w ciągu roku generated during the year					dotychczas składowane (nagromadzone ^b ; stan w końcu roku) landfilled up to now (accumulated ^b ; as of the end of year)	
	ogółem total	poddane odzyskowi ^c recovered ^c	unieszkodliwione ^c disposed ^c	przekazane innym odbiorcom transferred to other recipients	magazynowane czasowo temporarily stored		
Podregion (Subregion)							
leszczyński (dok., cont.)							
Powiaty (dok.): Powiaty (cont.):							
leszczyński	27,2	5,0	–	22,2	–	–	–
międzychodzki	44,3	2,7	1,2	40,4	–	–	–
nowotomyski	57,4	45,7	–	11,7	–	–	–
rawicki	695,7	1,0	0,3	659,7	34,7	–	–
wolsztyński	26,7	3,2	–	23,5	–	–	–
Miasto na prawach powiatu: City with powiat status:							
Leszno	46,6	26,3	–	20,3	–	–	–
Podregion (Subregion)							
pilski	229,9	28,0	–	201,7	0,2	–	–
Powiaty: Powiaty:							
chodzieski	–	–	–	–	–	–	–
czarnkowsko-trzcianecki	65,6	1,4	–	64,1	0,1	–	–
pilski	136,5	17,6	–	118,8	0,1	–	–
wągrowiecki	9,8	0,1	–	9,7	–	–	–
złotowski	18,0	8,9	–	9,1	–	–	–
Podregion (Subregion)							
poznański	382,3	23,4	0,3	313,3	45,3	106,1	2,4
Powiaty: Powiaty:							
obornicki	31,0	–	–	31,0	–	–	–
poznański	151,2	21,7	0,2	129,3	–	–	–
szamotulski	27,7	1,5	–	26,2	–	–	–
średzki	142,5	–	–	98,0	44,5	0,5	0,4
śremski	29,9	0,2	0,1	28,8	0,8	105,6	2,0
Podregion (Subregion)							
m. Poznań	399,7	19,4	2,9	374,3	3,1	–	–
Miasto na prawach powiatu: City with powiat status:							
Poznań	399,7	19,4	2,9	374,3	3,1	–	–

^a Z wyłączeniem odpadów komunalnych. ^b Na terenach własnych zakładów. ^c We własnym zakresie przez wytwórcę, patrz uwagi ogólne, ust. 5 na str. 62.

^a Excluding municipal wastes. ^b On own plant grounds. ^c By waste producer on its own, see general notes, item 5 on page 62.

WOJEWÓDZTWO WIELKOPOLSKIE

WIELKOPOLSKIE VOIVODSHIP

PODZIAŁ ADMINISTRACYJNY W 2014 R.
 Stan w dniu 31 XII
 ADMINISTRATIVE DIVISION IN 2014
 As of 31 XII



Stolica województwa
 Capital city of voivodship



Miasta na prawach powiatu
 Cities with powiat status



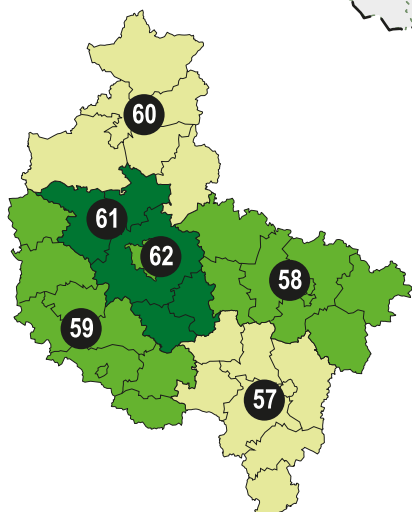
Granica województwa
 Border of voivodship



Granica powiatu
 Border of powiat



Granica gminy
 Border of gmina



PODZIAŁ WEDŁUG NOMENKLATURY JEDNOSTEK TERYTORIALNYCH
 DO CEŁÓW STATYSTYCZNYCH (NTS) W 2015 R.

Stan w dniu 1 I
 DIVISION BY NOMENCLATURE OF TERRITORIAL UNITS
 FOR STATISTICAL PURPOSES (NTS) IN 2015

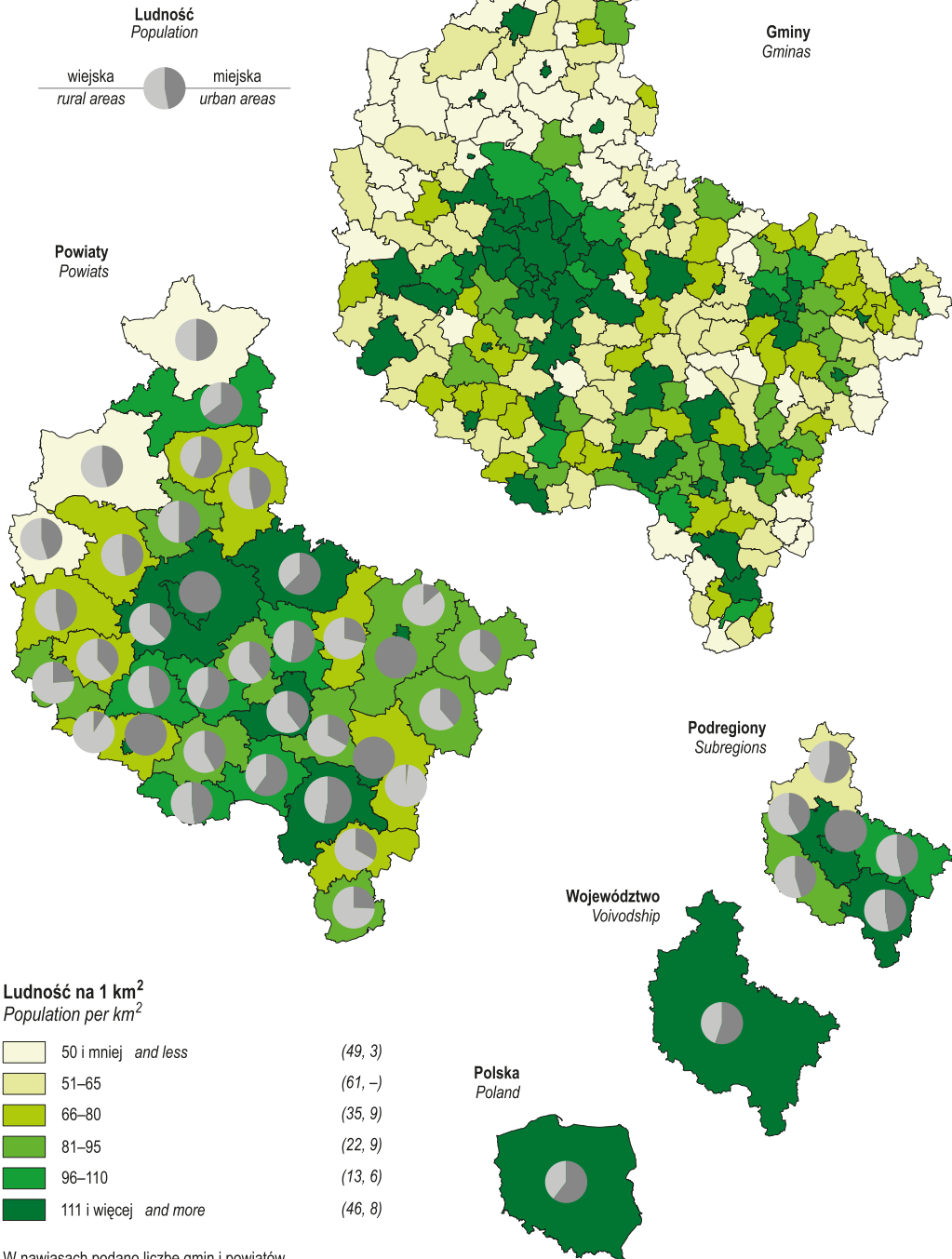
As of 1 I

Podregiony (NTS 3) Subregions (NTS 3)

kaliski	koniński	leszczyński	piłski	poznański	m. Poznań
57	58	59	60	61	62
(7, 1, 50)	(6, 1, 58)	(8, 1, 43)	(5, -, 37)	(5, -, 37)	(-, 1, 1)

W nawiasach podano odpowiednio liczbę powiatów, miast na prawach powiatu i gmin.
 Number of powiats, cities with powiat status and gminas is given respectively in parentheses.

LUDNOŚĆ W 2014 R.
Stan w dniu 31 XII
POPULATION IN 2014
As of 31 XII



W nawiasach podano liczbę gmin i powiatów.
Number of gminas and powiats is given in parentheses.

TABL. 9. NAKŁADY NA ŚRODKI TRWAŁE SŁUŻĄCE OCHRONIE ŚRODOWISKA I GOSPODARCE WODNEJ WEDŁUG
 WYBRANYCH KIERUNKÓW INWESTOWANIA W 2014 R. (ceny bieżące)
 OUTLAYS ON FIXED ASSETS IN ENVIRONMENTAL PROTECTION AND WATER MANAGEMENT BY SELECTED
 DIRECTIONS OF INVESTING IN 2014 (current prices)

WYSZCZEGÓLNIENIE SPECIFICATION	Ochrona środowiska Environmental protection				Gospodarka wodna Water management	
	ogółem total	w tym na of which on			ogółem total	w tym na ujęcia i doprowadzenia wody of which on water intakes and pipe systems
		ochronę powietrza atmosferycznego i klimatu protection of air and climate	gospodarkę ściekową i ochronę wód wastewater management and protection of waters	gospodarkę odpa- dami, ochronę i przywrócenie wartości użytko- wej gleb oraz ochronę wód podziemnych i powierzchni- owych waste manage- ment, protection and recovery of soils, protection of groundwater and surface water		
w tys. zł in thous. zł						
WOJEWÓDZTWO.....	1434656,3	443320,9	663831,4	208133,6	268150,1	48461,4
VOIVODSHIP						
Podregion (Subregion)						
kaliski.....	105469,7	3176,6	79774,6	2841,1	26521,3	9821,5
Powiaty: Powiats:						
jarociński.....	17882,4	2107,6	11568,8	–	14703,5	983,0
kaliski.....	7482,4	–	6212,4	–	975,1	469,0
kępiński.....	5828,0	280,2	1543,1	9,9	189,2	168,1
krotoszyński.....	15542,3	65,4	14217,5	1,0	725,4	625,4
ostrowski.....	26130,4	104,0	21734,7	1464,9	4386,4	3111,6
ostrzeszowski.....	5769,4	92,0	2562,6	960,8	1220,7	461,4
pleszewski.....	15389,3	233,2	14234,5	46,0	258,0	258,0
Miasto na prawach powiatu: City with powiat status:						
Kalisz.....	11445,5	294,2	7701,0	358,5	4063,0	3745,0
Podregion (Subregion)						
koniński.....	609882,1	321216,5	95270,4	174174,9	45260,7	13136,5
Powiaty: Powiats:						
gnieźniński.....	33348,9	790,3	32098,7	–	2146,5	1392,4
kolski.....	5900,2	2881,5	2368,8	79,6	15534,1	1554,2
koniński.....	168682,4	154857,8	11125,2	2699,4	8585,0	1598,5
ślupecki.....	3809,1	–	3217,8	–	1257,5	347,5
turecki.....	14564,7	165,4	13915,0	484,3	1651,5	1590,2
wrzesiński.....	19330,7	1724,0	6396,7	592,1	6855,3	4232,2
Miasto na prawach powiatu: City with powiat status:						
Konin.....	364246,1	160797,5	26148,2	170319,5	9230,8	2421,5
Podregion (Subregion)						
leszczyński.....	155080,7	17165,4	115302,2	10355,7	42241,1	10712,6
Powiaty: Powiats:						
gostyński.....	11017,6	2542,9	7272,0	–	3929,9	1965,2
grodziski.....	4968,5	177,8	4790,7	–	5321,2	671,7
kościański.....	20422,1	–	17524,0	–	2160,3	546,1

TABL. 9. NAKŁADY NA ŚRODKI TRWAŁE SŁUŻĄCE OCHRONIE ŚRODOWISKA I GOSPODARCE WODNEJ WEDŁUG
 WYBRANYCH KIERUNKÓW INWESTOWANIA W 2014 R. (dok.)
 OUTLAYS ON FIXED ASSETS IN ENVIRONMENTAL PROTECTION AND WATER MANAGEMENT BY SELECTED
 DIRECTIONS OF INVESTING IN 2014 (cont.)

WYSZCZEGÓLNIENIE SPECIFICATION	Ochrona środowiska Environmental protection				Gospodarka wodna Water management	
	ogółem total	w tym na of which on			ogółem total	w tym na ujęcia i doprowadzenia wody of which on water intakes and pipe systems
		ochronę powietrza atmosferycznego i klimatu protection of air and climate	gospodarkę ściekową i ochronę wód wastewater management and protection of waters	gospodarkę odpa- dami, ochronę i przywrócenie wartości użytko- wej gleb oraz ochronę wód podziemnych i powierzchni- owych waste manage- ment, protection and recovery of soils, protection of groundwater and surface water		
w tys. zł in thous. zł						
Podregion (Subregion)						
leszczyński (dok., cont.)						
Powiaty (dok.):						
<i>Powiaty (cont.):</i>						
leszczyński	39796,9	–	29782,1	9945,8	15712,7	1390,0
międzychodzki	1492,0	–	1241,5	–	307,0	307,0
nowotomyski	21031,6	225,3	18752,4	–	953,6	774,9
rawicki	8682,7	3136,5	4887,8	9,9	693,3	50,4
wolsztyński	27043,6	1116,9	25651,3	–	3243,5	3040,0
Miasto na prawach powiatu:						
<i>City with powiat status:</i>						
Leszno	20625,7	9966,0	5400,4	400,0	9919,6	1967,3
Podregion (Subregion)						
pilski	100174,0	3653,3	83412,7	7395,1	13685,3	5345,6
Powiaty: Powiaty:						
chodzieski	2372,8	465,2	1536,4	242,0	355,8	–
czarnkowsko-trzcianecki	57150,1	454,7	55935,7	5,1	3342,7	3181,8
pilski	25661,5	1548,4	21115,2	751,0	3177,4	380,0
wągrowiecki	8946,6	–	1442,8	6397,0	1109,5	1103,5
złotowski	6043,0	1185,0	3382,6	–	5699,9	680,3
Podregion (Subregion)						
poznański	192064,3	14228,5	133511,2	11477,6	139501,7	8505,2
Powiaty: Powiaty:						
obornicki	5408,0	–	5408,0	–	825,8	825,8
poznański	129270,0	6945,3	92262,4	7921,9	124549,1	3375,2
szamotulski	27733,9	1742,5	23900,7	1352,3	6010,3	1151,4
średzki	11162,0	2878,7	7757,2	62,5	6602,4	2068,3
śremski	18490,4	2662,0	4182,9	2140,9	1514,1	1084,5
Podregion (Subregion)						
m. Poznań	271985,5	83880,6	156560,3	1889,2	940,0	940,0
Miasto na prawach powiatu:						
<i>City with powiat status:</i>						
Poznań	271985,5	83880,6	156560,3	1889,2	940,0	940,0

TABL. 10. NAKŁADY NA ŚRODKI TRWAŁE SŁUŻĄCE OCHRONIE ŚRODOWISKA I GOSPODARCE WODNEJ WEDŁUG ŹRÓDEŁ
 FINANSOWANIA W 2014 R. (ceny bieżące)
 OUTLAYS ON FIXED ASSETS IN ENVIRONMENTAL PROTECTION AND WATER MANAGEMENT BY FINANCING SOURCE
 IN 2014 (current prices)
 A. OCHRONA ŚRODOWISKA
 ENVIRONMENTAL PROTECTION

WYSZCZEGÓLNIENIE SPECIFICATION	Ogółem Total	Środki Funds					Fundusze ekolo- giczne (pożyczki, kredyty i dotacje) Ecological funds (loans, credits and grants)	Kredyty i pożyczki krajowe, w tym bankowe Domestic credits and loans, including bank credits and loans	Inne środki, w tym nakłady niesfinanso- wane Other funds, including non- financed outlays	
		z budżetu		from budget		z zagranicy ^b foreign ^b				
		własne ^a own ^a	central- nego central	woje- wództwa voivodship	powiatu powiat					gminy (współ- udział) gmina (coop- eration)
w tys. zł in thous. zł										
WOJEWÓDZTWO.....	1434656,3	632780,9	4883,1	272,3	5083,2	12729,3	175238,6	170410,5	368825,2	64433,2
VOIVODSHIP										
Podregion (Subregion)										
kaliski.....	105469,7	47943,4	364,6	169,0	267,3	799,0	19088,2	22007,6	12371,1	2459,5
Powiaty: Powiats:										
jarociński.....	17882,4	9000,0	145,1	–	267,3	–	1493,7	6453,4	520,0	2,9
kaliski.....	7482,4	3608,8	–	138,0	–	–	1770,8	1395,0	416,0	153,8
kepiński.....	5828,0	1546,2	143,2	–	–	–	976,5	1174,6	1987,5	–
krotoszyński.....	15542,3	7400,8	–	–	–	–	3677,4	1180,2	1136,2	2147,7
ostrowski.....	26130,4	10690,9	–	–	–	–	8189,1	2382,0	4868,4	–
ostrzeszowski.....	5769,4	3008,8	76,3	–	–	–	431,8	1289,6	962,9	–
pleszewski.....	15389,3	5491,2	–	–	–	–	2548,9	6942,0	252,1	155,1
Miasto na prawach powiatu: City with powiat status:										
Kalisz.....	11445,5	7196,7	–	31,0	–	799,0	–	1190,8	2228,0	–
Podregion (Subregion)										
koniński.....	609882,1	294667,8	891,0	–	144,0	1457,0	71653,6	22340,1	213143,1	5585,5
Powiaty: Powiats:										
gnieźniński.....	33348,9	16841,0	–	–	–	–	9157,9	1490,0	293,8	5566,2
kolski.....	5900,2	4156,9	–	–	144,0	–	–	331,0	1249,0	19,3
koniński.....	168682,4	68572,6	652,4	–	–	–	1711,5	1613,3	96132,6	–
ślupecki.....	3809,1	1898,1	–	–	–	1457,0	–	–	454,0	–
turecki.....	14564,7	12932,1	238,6	–	–	–	–	1394,0	–	–
wrzesiński.....	19330,7	12883,3	–	–	–	–	3377,2	1029,8	2040,4	–
Miasto na prawach powiatu: City with powiat status:										
Konin.....	364246,1	177383,8	–	–	–	–	57407,0	16482,0	112973,3	–
Podregion (Subregion)										
leszczyński.....	155080,7	52220,4	1024,3	–	402,5	6729,6	23913,4	39014,3	23576,7	8199,5
Powiaty: Powiats:										
gostyński.....	11017,6	8618,5	–	–	–	–	1230,1	410,0	759,0	–
grodzki.....	4968,5	1409,6	–	–	–	2018,9	–	486,2	1053,8	–
kościański.....	20422,1	5291,2	614,3	–	–	–	6002,6	7514,0	1000,0	–

^a Łącznie ze środkami z budżetów gmin będących inwestorami. ^b Środki bezzwrotne i zwrotne uzyskane w ramach międzynarodowych programów, funduszy pomocowych (w tym Fundusz Spójności), funduszy strukturalnych, pomocy bilateralnej, ekokonwersji.

^a Including funds from budgets of gminas, which are investors. ^b Non-returnable and returnable funds receive from international programs, assistance funds (including Cohesion Fund), structural funds, bilateral assistance, ecological conversion.

TABL. 10. NAKŁADY NA ŚRODKI TRWAŁE SŁUŻĄCE OCHRONIE ŚRODOWISKA I GOSPODARCE WODNEJ WEDŁUG ŹRÓDEŁ FINANSOWANIA W 2014 R. (cd.)
 OUTLAYS ON FIXED ASSETS IN ENVIRONMENTAL PROTECTION AND WATER MANAGEMENT BY FINANCING SOURCE IN 2014 (cont.)
 A. OCHRONA ŚRODOWISKA (dok.)
 ENVIRONMENTAL PROTECTION (cont.)

WYSZCZEGÓLNIENIE SPECIFICATION	Ogółem Total	Środki Funds					Fundusze ekologiczne (pożyczki, kredyty i dotacje) Ecological funds (loans, credits and grants)	Kredyty i pożyczki krajowe, w tym bankowe Domestic credits and loans, including bank credits and loans	Inne środki, w tym nakłady niesfinansowane Other funds, including non-financed outlays	
		własne ^a own ^a	z budżetu from budget		z zagranicy ^b foreign ^b	gminy (współudział) gmina (cooperation)				
			centralnego central	województwa voivodship						powiatu powiat
w tys. zł in thous. zł										
Podregion (Subregion) leszczyński (dok., cont.)										
Powiaty (dok.): Powiats (cont.):										
leszczyński.....	39796,9	15910,7	–	–	–	45,0	5601,6	9205,0	998,0	8036,6
międzychodzki.....	1492,0	1302,0	–	–	–	–	–	154,4	35,6	–
nowotomyski.....	21031,6	5502,1	–	–	–	1470,2	1782,5	11309,3	967,5	–
rawicki.....	8682,7	2711,6	–	–	402,5	3136,5	2361,8	–	–	70,3
wolsztyński.....	27043,6	7806,7	360,7	–	–	59,0	6811,0	6094,5	5819,1	92,6
Miasto na prawach powiatu: City with powiat status:										
Leszno.....	20625,7	3668,0	49,3	–	–	–	123,8	3840,9	12943,7	–
Podregion (Subregion) pilski.....	100174,0	27635,6	–	–	22,9	1510,0	39613,2	1161,7	30200,1	30,5
Powiaty: Powiats:										
chodzieski.....	2372,8	1221,8	–	–	–	878,0	–	273,0	–	–
czarnkowsko-trzcianecki.....	57150,1	4151,7	–	–	–	–	25541,3	–	27453,6	3,5
pilski.....	25661,5	13183,5	–	–	22,9	–	10884,1	677,0	867,0	27,0
wągrowiecki.....	8946,6	5986,0	–	–	–	–	2000,0	–	960,6	–
złotowski.....	6043,0	3092,6	–	–	–	632,0	1187,8	211,7	918,9	–
Podregion (Subregion) poznański.....	192064,3	97132,3	2000,5	103,3	3879,2	909,0	18322,2	23356,2	19273,4	27088,2
Powiaty: Powiats:										
obornicki.....	5408,0	3506,7	–	–	–	–	1243,8	–	657,5	–
poznański.....	129270,0	64286,8	2000,5	103,3	3879,2	–	6439,7	18701,5	6770,8	27088,2
szamotulski.....	27733,9	14037,8	–	–	–	–	8239,1	1504,0	3953,0	–
średzki.....	11162,0	7495,8	–	–	–	909,0	2399,6	83,5	274,1	–
śremski.....	18490,4	7805,2	–	–	–	–	–	3067,2	7618,0	–
Podregion (Subregion) m. Poznań.....	271985,5	113181,4	602,7	–	367,3	1324,7	2648,0	62530,6	70260,8	21070,0
Miasto na prawach powiatu: City with powiat status:										
Poznań.....	271985,5	113181,4	602,7	–	367,3	1324,7	2648,0	62530,6	70260,8	21070,0

^a Łącznie ze środkami z budżetów gmin będących inwestorami. ^b Środki bezzwrotne i zwrotne uzyskane w ramach międzynarodowych programów, funduszy pomocowych (w tym Fundusz Spójności), funduszy strukturalnych, pomocy bilateralnej, ekokonwersji.

^a Including funds from budgets of gminas, which are investors. ^b Non-returnable and returnable funds receive from international programs, assistance funds (including Cohesion Fund), structural funds, bilateral assistance, ecological conversion.

TABL. 10. NAKŁADY NA ŚRODKI TRWAŁE SŁUŻĄCE OCHRONIE ŚRODOWISKA I GOSPODARCE WODNEJ WEDŁUG ŹRÓDEŁ
FINANSOWANIA W 2014 R. (cd.)
OUTLAYS ON FIXED ASSETS IN ENVIRONMENTAL PROTECTION AND WATER MANAGEMENT BY FINANCING SOURCE
IN 2014 (cont.)
B. GOSPODARKA WODNA
WATER MANAGEMENT

WYSZCZEGÓLNIENIE SPECIFICATION	Ogółem Total	Środki Funds					Fundusze ekolo- giczne (pożyczki, kredyty i dotacje) Ecological funds (loans, credits and grants)	Kredyty i pożyczki krajowe, w tym bankowe Domestic credits and loans, including bank credits and loans	Inne środki, w tym nakłady niesfinanso- wane Other funds, including non- financed outlays	
		z budżetu		from budget		z zagranicy ^b foreign ^b				
		własne ^a own ^a	central- nego central	woje- wództwa voivodship	powiatu powiat					gminy (współ- udział) gmina (coop- eration)
w tys. zł in thous. zł										
WOJEWÓDZTWO.....	268150,1	147368,7	221,5	65306,6	-	2120,4	14690,6	14140,0	4131,9	20170,4
VOIVODSHIP										
Podregion (Subregion)										
kaliski.....	26521,3	11995,1	-	13225,0	-	244,0	691,4	-	323,1	42,7
Powiaty: Powiats:										
jarociński.....	14703,5	1234,5	-	13225,0	-	244,0	-	-	-	-
kaliski.....	975,1	820,2	-	-	-	-	154,9	-	-	-
kepiński.....	189,2	189,2	-	-	-	-	-	-	-	-
krotoszyński.....	725,4	402,3	-	-	-	-	-	-	323,1	-
ostrowski.....	4386,4	4386,4	-	-	-	-	-	-	-	-
ostrzeszowski.....	1220,7	684,2	-	-	-	-	536,5	-	-	-
pleszewski.....	258,0	215,3	-	-	-	-	-	-	-	42,7
Miasto na prawach powiatu: City with powiat status:										
Kalisz.....	4063,0	4063,0	-	-	-	-	-	-	-	-
Podregion (Subregion)										
koniński.....	45260,7	14150,1	221,5	17904,3	-	615,5	2046,8	6393,3	699,0	3230,2
Powiaty: Powiats:										
gnieźniński.....	2146,5	2146,5	-	-	-	-	-	-	-	-
kolski.....	15534,1	3497,1	221,5	5123,7	-	-	707,4	5905,0	-	79,4
koniński.....	8585,0	2698,5	-	3948,8	-	-	1339,4	488,3	69,0	41,0
slupecki.....	1257,5	259,5	-	-	-	368,0	-	-	630,0	-
turecki.....	1651,5	1651,5	-	-	-	-	-	-	-	-
wrzesiński.....	6855,3	1475,5	-	2022,5	-	247,5	-	-	-	3109,8
Miasto na prawach powiatu: City with powiat status:										
Konin.....	9230,8	2421,5	-	6809,3	-	-	-	-	-	-
Podregion (Subregion)										
leszczyński.....	42241,1	12954,8	-	19575,4	-	233,6	8593,4	880,6	-	3,3
Powiaty: Powiats:										
gostyński.....	3929,9	2025,7	-	1904,2	-	-	-	-	-	-
grodziski.....	5321,2	823,0	-	3180,8	-	233,6	1083,8	-	-	-
kościański.....	2160,3	966,1	-	316,2	-	-	-	878,0	-	-

^a Łącznie ze środkami z budżetów gmin będących inwestorami. ^b Środki bezzwrotne i zwrotne uzyskane w ramach międzynarodowych programów, funduszy pomocowych (w tym Fundusz Spójności), funduszy strukturalnych, pomocy bilateralnej, ekokonwersji.

^a Including funds from budgets of gminas, which are investors. ^b Non-returnable and returnable funds receive from international programs, assistance funds (including Cohesion Fund), structural funds, bilateral assistance, ecological conversion.

TABL. 10. NAKŁADY NA ŚRODKI TRWAŁE SŁUŻĄCE OCHRONIE ŚRODOWISKA I GOSPODARCE WODNEJ WEDŁUG ŹRÓDEŁ
FINANSOWANIA W 2014 R. (dok.)
OUTLAYS ON FIXED ASSETS IN ENVIRONMENTAL PROTECTION AND WATER MANAGEMENT BY FINANCING SOURCE
IN 2014 (cont.)
B. GOSPODARKA WODNA (dok.)
WATER MANAGEMENT (cont.)

WYSZCZEGÓLNIENIE SPECIFICATION	Ogółem Total	Środki Funds					Fundusze ekolo- giczne (pożyczki, kredyty i dotacje) Ecological funds (loans, credits and grants)	Kredyty i pożyczki krajowe, w tym bankowe Domestic credits and loans, including bank credits and loans	Inne środki, w tym nakłady niesfinan- sowane Other funds, including non- financed outlays
		własne ^a own ^a	z budżetu from budget		powiatu powiat	z zagranicy ^b foreign ^b			
			central- nego central	woje- wództwa voivodship					
w tys. zł in thous. zł									
Podregion (Subregion) leszczyński (dok., cont.)									
Powiaty (dok.): Powiats (cont.):									
leszczyński	15712,7	1888,7	-	13151,7	-	-	669,0	-	3,3
międzychodzki	307,0	307,0	-	-	-	-	-	-	-
nowotomyski	953,6	774,9	-	178,7	-	-	-	-	-
rawicki	693,3	50,4	-	640,3	-	-	2,6	-	-
wolsztyński	3243,5	2923,0	-	203,5	-	-	117,0	-	-
Miasto na prawach powiatu: City with powiat status:									
Leszno	9919,6	3196,0	-	-	-	-	6723,6	-	-
Podregion (Subregion) pilski	13685,3	4052,4	-	7838,9	-	-	1347,8	90,1	161,2
Powiaty: Powiats:									
chodzieski	355,8	300,9	-	54,9	-	-	-	-	-
czarnkowsko-trzcianecki	3342,7	1665,6	-	-	-	-	1321,0	194,9	161,2
pilski	3177,4	419,0	-	2758,4	-	-	-	-	-
wągrowiecki	1109,5	1103,5	-	6,0	-	-	-	-	-
złotowski	5699,9	563,4	-	5019,6	-	-	26,8	90,1	-
Podregion (Subregion) poznański	139501,7	103531,3	-	6743,0	-	1027,3	2011,2	6776,0	2914,9
Powiaty: Powiats:									
obornicki	825,8	825,8	-	-	-	-	-	-	-
poznański	124549,1	97753,6	-	3521,5	-	-	6776,0	-	16498,0
szamotulski	6010,3	2999,1	-	-	-	-	2011,2	1000,0	-
średzki	6602,4	556,9	-	3103,3	-	1027,3	-	1914,9	-
śremski	1514,1	1395,9	-	118,2	-	-	-	-	-
Podregion (Subregion) m. Poznań	940,0	685,0	-	20,0	-	-	-	-	235,0
Miasto na prawach powiatu: City with powiat status:									
Poznań	940,0	685,0	-	20,0	-	-	-	-	235,0

^a Łącznie ze środkami z budżetów gmin będących inwestorami. ^b Środki bezzwrotne i zwrotne uzyskane w ramach międzynarodowych programów, funduszy pomocowych (w tym Fundusz Spójności), funduszy strukturalnych, pomocy bilateralnej, ekokonwersji.

^a Including funds from budgets of gminas, which are investors. ^b Non-returnable and returnable funds receive from international programs, assistance funds (including Cohesion Fund), structural funds, bilateral assistance, ecological conversion.

DZIAŁ II PODZIAŁ ADMINISTRACYJNY I SAMORZĄD TERYTORIALNY

Uwagi ogólne

1. Z dniem 1 I 1999 r. (na mocy ustawy z dnia 24 VII 1998 r., Dz. U. Nr 96, poz. 603, z późn. zm.) wprowadzono zasadniczy trójstopniowy podział terytorialny państwa, którego jednostkami są: gminy, powiaty i województwa.

Gmina jest podstawową jednostką terytorialnego podziału kraju. Jednostkami pomocniczymi w gminach są m.in. sołectwa, których organizację i zakres działania określa właściwa rada gminy odrębnym statutem.

2. Z dniem 1 I 2014 r. (na mocy rozporządzenia Rady Ministrów z dnia 30 VII 2013 r., Dz. U. z 2013 r., poz. 869) nadano status miasta miejscowości Dobrzyca w gminie Dobrzyca, w powiecie pleszewskim.

3. Kadencja rad gmin, rad miejskich w miastach na prawach powiatu i rad powiatów trwa 4 lata, licząc od dnia wyborów.

4. Charakterystykę radnych w jednostkach samorządu terytorialnego oparto o wyniki sprawozdawczości za rok 2014, aktualizującej dane o radnych zawarte w obwieszczeniach terytorialnych komisji wyborczych z wyborów samorządowych w dniu 16 XI 2014 r.

CHAPTER II ADMINISTRATIVE DIVISION AND LOCAL GOVERNMENT

General notes

1. On 1 I 1999 (based on the act dated 24 VII 1998, Journal of Laws No. 96, item 603, with later amendments) a fundamental three-tier administrative division of the country was introduced, the entities of which are: gminas, powiats and voivodships.

The gmina is the basic unit of the country's territorial structure. Auxiliary entities in gminas are, i.e., village administrator's offices. Their organization and scope of activity is outlined by individual gmina councils by a separate statute.

2. On 1 I 2014 (on the basis of the Resolution the Council of Ministers dated 30 VII 2013, Journal of Laws 2013, item 869) Dobrzyca was granted city status in Dobrzyca gmina, in pleszewski powiat.

3. Term of gmina councils, city councils in cities with powiat status and powiat councils lasts 4 years, counting from the day of election.

4. The characteristic of councillors in local government units is based on reporting results for 2014, updating information concerning councillors included in announcements of local election commissions from the 16 XI 2014 local government elections.

TABL. 1 (11). JEDNOSTKI PODZIAŁU TERYTORIALNEGO W 2014 R.
Stan w dniu 31 XII
TERRITORIAL DIVISION UNITS IN 2014
As of 31 XII

WYSZCZEGÓLNIENIE SPECIFICATION	Gminy <i>Gminas</i>				Miasta <i>Towns</i>	Miejscowości wiejskie <i>Rural localities</i>	Sołectwa <i>Village administrator's offices</i>
	ogółem <i>total</i>	miejskie <i>urban</i>	wiejskie <i>rural</i>	miejsko- -wiejskie <i>urban-rural</i>			
WOJEWÓDZTWO.....	226	19	116	91	110	5451	3866
VOIVODSHIP							
Podregion (Subregion)							
kaliski.....	50	3	31	16	19	1114	858
Powiaty: <i>Powiats:</i>							
jarociński.....	4	–	2	2	2	102	77
kaliski.....	11	–	10	1	1	299	260
kępiński.....	7	–	6	1	1	117	79
krotoszyński.....	6	1	1	4	5	140	96
ostrowski.....	8	1	4	3	4	209	148
ostrzeszowski.....	7	–	4	3	3	126	85
pleszewski.....	6	–	4	2	2	121	110
Miasto na prawach powiatu: <i>City with powiat status:</i>							
Kalisz.....	1	1	–	–	1	–	3
Podregion (Subregion)							
koniński.....	58	5	34	19	24	1621	1095
Powiaty: <i>Powiats:</i>							
gnieźniński.....	10	1	5	4	5	252	190
kolski.....	11	1	7	3	4	275	212
koniński.....	14	–	9	5	5	494	294
slupecki.....	8	1	6	1	2	240	134
turecki.....	9	1	6	2	3	214	163
wrzesiński.....	5	–	1	4	4	146	102
Miasto na prawach powiatu: <i>City with powiat status:</i>							
Konin.....	1	1	–	–	1	–	–
Podregion (Subregion)							
leszczyński.....	43	2	17	24	26	1048	760
Powiaty: <i>Powiats:</i>							
gostyński.....	7	–	2	5	5	191	125
grodziski.....	5	–	2	3	3	115	94
kościański.....	5	1	1	3	4	151	119

TABL. 1 (11). JEDNOSTKI PODZIAŁU TERYTORIALNEGO W 2014 R. (dok.)
Stan w dniu 31 XII
TERRITORIAL DIVISION UNITS IN 2014 (cont.)
As of 31 XII

WYSZCZEGÓLNIENIE SPECIFICATION	Gminy Gminas				Miasta Towns	Miejscowości wiejskie Rural localities	Sołectwa Village administrator's offices
	ogółem total	miejskie urban	wiejskie rural	miejsko- -wiejskie urban-rural			
Podregion (Subregion)							
leszczyński (dok., cont.)							
Powiaty (dok.):							
Powiats (cont.):							
leszczyński	7	–	5	2	2	137	97
międzychodzki	4	–	2	2	2	102	70
nowotomyski	6	–	2	4	4	126	92
rawicki	5	–	1	4	4	123	90
wolsztyński	3	–	2	1	1	103	73
Miasto na prawach powiatu:							
City with powiat status:							
Leszno	1	1	–	–	1	–	–
Podregion (Subregion)							
piłski	37	5	18	14	19	692	522
Powiaty: Powiats:							
chodzieski	5	1	2	2	3	78	47
czarnkowsko-trzcianecki	8	1	4	3	4	160	109
piłski	9	1	4	4	5	157	109
wągrowiecki	7	1	4	2	3	162	144
złotowski	8	1	4	3	4	135	113
Podregion (Subregion)							
poznański	37	3	16	18	21	976	631
Powiaty: Powiats:							
obornicki	3	–	1	2	2	116	74
poznański	17	2	7	8	10	373	238
szamotulski	8	1	3	4	5	201	124
średzki	5	–	4	1	1	160	107
śremski	4	–	1	3	3	126	88
Podregion (Subregion)							
m. Poznań	1	1	–	–	1	–	–
Miasto na prawach powiatu:							
City with powiat status:							
Poznań	1	1	–	–	1	–	–

TABL. 2 (12). RADNI RAD GMIN^a WEDŁUG PŁCI, WIEKU I POZIOMU WYKSZTAŁCENIA W 2014 R.
Stan w dniu 31 XII
COUNCILLORS OF GMINA COUNCILS^a BY SEX, AGE AND EDUCATIONAL LEVEL IN 2014
As of 31 XII

WYSZCZEGÓLNIENIE SPECIFICATION	Ogółem Total	W tym kobiety Of which women	Z liczby ogółem – w wieku Of total number – at age					Z liczby ogółem – z wykształceniem Of total number – with education				
			18–29 lat	30–39	40–49	50–59	60 lat i więcej and more	wyższym tertiary	policeal- nym i średnim post-se- condary and se- condary	zasad- niczym zawo- dowym basic vocatio- nal	gimna- zjalnym i podsta- wowym lower second- ary and primary	
WOJEWÓDZTWO..... VOIVODSHIP	3488	902	235	615	847	1053	738	1339	1322	735	92	
PODREGION (SUBREGION)												
KALISKI.....	768	204	51	115	216	233	153	268	303	183	14	
POWIAT JAROCIŃSKI.....	66	18	4	12	16	17	17	25	29	11	1	
Gminy miejsko-wiejskie: Urban-rural gminas:												
Jarocin.....	21	6	–	4	6	2	9	9	12	–	–	
Żerków.....	15	6	2	3	2	5	3	6	5	3	1	
Gminy wiejskie: Rural gminas:												
Jaraczewo.....	15	3	1	2	4	4	4	5	5	5	–	
Kotlin.....	15	3	1	3	4	6	1	5	7	3	–	
POWIAT KALISKI.....	165	39	9	24	56	47	29	32	61	67	5	
Gmina miejsko-wiejska: Urban-rural gmina:												
Stawiszyn.....	15	7	3	4	2	3	3	5	6	4	–	
Gminy wiejskie: Rural gminas:												
Blizanów.....	15	2	1	2	5	5	2	3	7	4	1	
Brzeziny.....	15	3	–	–	7	6	2	4	5	6	–	
Ceków-Kolonia.....	15	7	–	6	2	3	4	4	7	4	–	
Godziesze Wielkie.....	15	3	1	–	6	6	2	–	5	9	1	
Kozminek.....	15	3	3	2	4	3	3	4	5	6	–	
Lisków.....	15	4	–	–	5	4	6	1	4	10	–	
Mycielin.....	15	4	–	1	7	4	3	–	6	8	1	
Opatówek.....	15	2	1	3	6	4	1	7	3	4	1	
Szczytniki.....	15	3	–	2	6	5	2	2	6	7	–	
Żelazków.....	15	1	–	4	6	4	1	2	7	5	1	
POWIAT KĘPIŃSKI.....	111	25	13	16	34	35	13	38	48	24	1	
Gmina miejsko-wiejska: Urban-rural gmina:												
Kępno.....	21	6	1	3	5	9	3	11	7	3	–	
Gminy wiejskie: Rural gminas:												
Baranów.....	15	5	1	3	4	4	3	6	6	3	–	
Bralin.....	15	3	2	3	7	2	1	7	6	2	–	
Łęka Opatowska.....	15	1	6	2	5	2	–	3	9	3	–	
Perzów.....	15	5	2	2	4	6	1	4	4	7	–	
Rychtal.....	15	2	–	3	3	7	2	5	5	4	1	
Trzcinica.....	15	3	1	–	6	5	3	2	11	2	–	
POWIAT KROTOSZYŃSKI.....	96	22	8	16	27	29	16	40	32	24	–	
Gmina miejska: Urban gmina:												
Sulmierzyce.....	15	3	2	4	6	2	1	6	5	4	–	

^a Bez radnych rad miast w miastach na prawach powiatu.

^a Excluding councillors of city councils in cities with powiat status.

TABL. 2 (12). RADNI RAD GMIN^a WEDŁUG PŁCI, WIEKU I POZIOMU WYKSZTAŁCENIA W 2014 R. (cd.)
Stan w dniu 31 XII
COUNCILLORS OF GMINA COUNCILS^a BY SEX, AGE AND EDUCATIONAL LEVEL IN 2014 (cont.)
As of 31 XII

WYSZCZEGÓLNIENIE SPECIFICATION	Ogółem Total	W tym kobiety Of which women	Z liczby ogółem – w wieku Of total number – at age					Z liczby ogółem – z wykształceniem Of total number – with education				
			18–29 lat	30–39	40–49	50–59	60 lat i więcej and more	wyższym tertiary	policeal- nym i średnim post-se- condary and se- condary	zasad- niczym zawo- dowym basic vocatio- nal	gimna- zjalnym i podsta- wowym lower second- ary and primary	
PODREGION (SUBREGION)												
KALISKI (cd., cont.)												
POWIAT KROTOSZYŃSKI (dok., cont.)												
Gminy miejsko-wiejskie:												
Urban-rural gminas:												
Kobylin	15	2	1	3	2	5	4	2	6	7	–	
Koźmin Wielkopolski	15	1	1	4	3	5	2	8	4	3	–	
Krotoszyn	21	6	1	2	6	7	5	13	8	–	–	
Zduny	15	8	1	1	6	5	2	7	6	2	–	
Gmina wiejska:												
Rural gmina:												
Rozdrażew	15	2	2	2	4	5	2	4	3	8	–	
POWIAT OSTROWSKI.....	127	34	5	12	25	49	36	61	48	17	1	
Gmina miejska:												
Urban gmina:												
Ostrów Wielkopolski	23	4	–	3	3	9	8	18	5	–	–	
Gminy miejsko-wiejskie:												
Urban-rural gminas:												
Nowe Skalmierzyce	15	3	–	1	4	6	4	7	6	2	–	
Odolanów	14	5	1	2	2	5	4	7	7	–	–	
Raszków	15	6	–	3	1	7	4	6	5	3	1	
Gminy wiejskie:												
Rural gminas:												
Ostrów Wielkopolski	15	5	–	–	5	5	5	6	5	4	–	
Przygodzice	15	5	–	1	4	5	5	7	6	2	–	
Sieroszewice	15	5	3	–	4	4	4	5	7	3	–	
Sośnie	15	1	1	2	2	8	2	5	7	3	–	
POWIAT OSTRZESZOWSKI..	108	31	10	18	30	26	24	35	47	23	3	
Gminy miejsko-wiejskie:												
Urban-rural gminas:												
Grabów nad Prosną	15	7	–	–	6	5	4	7	7	1	–	
Mikstat	15	5	1	5	5	2	2	5	6	4	–	
Ostrzeszów	20	2	1	2	4	8	5	11	8	1	–	
Gminy wiejskie:												
Rural gminas:												
Czajków	15	5	1	5	5	–	4	2	8	3	2	
Doruchów	15	6	3	1	5	1	5	2	7	5	1	
Kobyła Góra	14	3	1	3	2	6	2	4	6	4	–	
Kraszewice	14	3	3	2	3	4	2	4	5	5	–	
POWIAT PLESZEWSKI.....	95	35	2	17	28	30	18	37	38	17	3	
Gminy miejsko-wiejskie:												
Urban-rural gminas:												
Dobrzyca	15	4	–	2	4	6	3	6	5	2	2	
Pleszew	21	7	–	6	3	8	4	13	7	1	–	

^a Bez radnych rad miast w miastach na prawach powiatu.

^a Excluding councillors of city councils in cities with powiat status.

TABL. 2 (12). RADNI RAD GMIN^a WEDŁUG PŁCI, WIEKU I POZIOMU WYKSZTAŁCENIA W 2014 R. (cd.)
Stan w dniu 31 XII
COUNCILLORS OF GMINA COUNCILS^a BY SEX, AGE AND EDUCATIONAL LEVEL IN 2014 (cont.)
As of 31 XII

WYSZCZEGÓLNIENIE SPECIFICATION	Ogółem Total	W tym kobiety Of which women	Z liczby ogółem – w wieku Of total number – at age					Z liczby ogółem – z wykształceniem Of total number – with education				
			18–29 lat	30–39	40–49	50–59	60 lat i więcej and more	wyższym tertiary	policeal- nym i średnim post-se- condary and se- condary	zasad- niczym zawo- dowym basic vocatio- nal	gimna- zjalnym i podsta- wowym lower second- ary and primary	
PODREGION (SUBREGION)												
KALISKI (dok., cont.)												
POWIAT PLESZEWSKI (dok., cont.)												
Gminy wiejskie: Rural gminas:												
Chocz.....	15	9	–	2	6	5	2	6	8	1	–	
Czermin.....	15	8	–	4	8	2	1	3	6	6	–	
Gizalki.....	15	5	1	2	3	5	4	5	5	4	1	
Goluchów.....	14	2	1	1	4	4	4	4	7	3	–	
PODREGION (SUBREGION)												
KONIŃSKI.....	878	226	53	153	204	282	186	293	330	217	38	
POWIAT GNIEŹNIEŃSKI.....	157	41	11	20	32	56	38	56	56	41	4	
Gmina miejska: Urban gmina:												
Gniezno.....	23	5	2	2	5	8	6	16	7	–	–	
Gminy miejsko-wiejskie: Urban-rural gminas:												
Czarniejewo.....	14	4	1	2	3	6	2	5	5	4	–	
Klecko.....	15	4	–	3	3	4	5	5	5	5	–	
Trzemeszno.....	15	4	3	4	–	4	4	6	9	–	–	
Witkowo.....	15	2	2	2	1	5	5	3	9	3	–	
Gminy wiejskie: Rural gminas:												
Gniezno.....	15	4	–	3	2	4	6	6	2	7	–	
Kiszkowo.....	15	6	–	1	3	6	5	3	5	5	2	
Łubowo.....	15	5	2	–	3	7	3	4	4	5	2	
Mieleszyn.....	15	2	1	2	5	5	2	4	4	7	–	
Niechanowo.....	15	5	–	1	7	7	–	4	6	5	–	
POWIAT KOLSKI.....	171	44	11	26	30	54	50	49	64	37	21	
Gmina miejska: Urban gmina:												
Koło.....	21	10	2	5	3	5	6	15	6	–	–	
Gminy miejsko-wiejskie: Urban-rural gminas:												
Dąbie.....	15	2	1	4	2	5	3	6	3	4	2	
Kłodawa.....	15	5	1	–	4	6	4	3	4	8	–	
Przedecz.....	15	3	1	4	5	2	3	6	2	3	4	
Gminy wiejskie: Rural gminas:												
Babiał.....	15	2	–	1	4	6	4	2	7	5	1	
Chodów.....	15	5	–	–	3	6	6	–	9	3	3	
Grzegorzew.....	15	2	2	4	3	5	1	7	7	1	–	
Koło.....	15	3	–	1	3	7	4	2	11	1	1	

^a Bez radnych rad miast w miastach na prawach powiatu.

^a Excluding councillors of city councils in cities with powiat status.

TABL. 2 (12). RADNI RAD GMIN^a WEDŁUG PŁCI, WIEKU I POZIOMU WYKSZTAŁCENIA W 2014 R. (cd.)
Stan w dniu 31 XII
COUNCILLORS OF GMINA COUNCILS^a BY SEX, AGE AND EDUCATIONAL LEVEL IN 2014 (cont.)
As of 31 XII

WYSZCZEGÓLNIENIE SPECIFICATION	Ogółem Total	W tym kobiety Of which women	Z liczby ogółem – w wieku Of total number – at age					Z liczby ogółem – z wykształceniem Of total number – with education				
			18–29 lat	30–39	40–49	50–59	60 lat i więcej and more	wyższym tertiary	policeal- nym i średnim post-se- condary and se- condary	zasad- niczym zawo- dowym basic vocatio- nal	gimna- zjalnym i podsta- wowym lower second- ary and primary	
PODREGION (SUBREGION) KONIŃSKI (cd., cont.)												
POWIAT KOLSKI (dok., cont.)												
Gminy wiejskie (dok.): Rural gminas (cont.):												
Kościelec.....	15	4	2	1	1	3	8	1	5	4	5	
Olszówka	15	5	–	2	–	7	6	1	6	5	3	
Osiek Mały	15	3	2	4	2	2	5	6	4	3	2	
POWIAT KONIŃSKI.....	209	50	14	38	49	73	35	60	91	53	5	
Gminy miejsko-wiejskie: Urban-rural gminas:												
Golina.....	15	4	–	1	4	5	5	4	6	5	–	
Kleczew.....	15	2	–	3	4	7	1	7	7	–	1	
Rychwał	15	5	–	1	7	5	2	3	7	4	1	
Sompolno.....	15	2	1	2	3	7	2	2	7	5	1	
Ślesin	15	3	1	6	3	4	1	6	6	3	–	
Gminy wiejskie: Rural gminas:												
Grodzic.....	15	2	5	4	2	2	2	7	3	5	–	
Kazimierz Biskupi.....	14	6	2	5	2	3	2	4	8	2	–	
Kramsk.....	15	5	–	1	3	7	4	2	9	4	–	
Krzymów	15	6	2	3	4	4	2	7	5	2	1	
Rzgów	15	3	2	5	2	5	1	5	7	3	–	
Skulsk	15	5	1	3	4	5	2	5	7	3	–	
Stare Miasto.....	15	2	–	2	4	7	2	6	7	2	–	
Wierzbinek	15	1	–	–	3	7	5	–	5	10	–	
Wilczyn.....	15	4	–	2	4	5	4	2	7	5	1	
POWIAT SŁUPECKI.....	119	43	7	22	27	34	29	49	38	29	3	
Gmina miejska: Urban gmina:												
Słupca.....	15	4	–	3	1	4	7	10	4	1	–	
Gmina miejsko-wiejska: Urban-rural gmina:												
Zagórów	15	3	1	5	3	3	3	7	2	6	–	
Gminy wiejskie: Rural gminas:												
Lądek	15	7	1	2	4	5	3	6	3	6	–	
Orchowo.....	15	5	–	–	2	7	6	1	8	3	3	
Ostrowite.....	15	7	1	4	5	2	3	3	6	6	–	
Powidz	14	5	3	1	1	5	4	9	5	–	–	
Słupca.....	15	5	1	4	6	2	2	3	9	3	–	
Strzałkowo	15	7	–	3	5	6	1	10	1	4	–	
POWIAT TURECKI.....	141	31	6	30	46	40	19	43	54	40	4	
Gmina miejska: Urban gmina:												
Turek.....	21	3	–	5	8	3	5	14	7	–	–	

^a Bez radnych rad miast w miastach na prawach powiatu.

^a Excluding councillors of city councils in cities with powiat status.

TABL. 2 (12). RADNI RAD GMIN^a WEDŁUG PŁCI, WIEKU I POZIOMU WYKSZTAŁCENIA W 2014 R. (cd.)
Stan w dniu 31 XII
COUNCILLORS OF GMINA COUNCILS^a BY SEX, AGE AND EDUCATIONAL LEVEL IN 2014 (cont.)
As of 31 XII

WYSZCZEGÓLNIENIE SPECIFICATION	Ogółem Total	W tym kobiety Of which women	Z liczby ogółem – w wieku Of total number – at age					Z liczby ogółem – z wykształceniem Of total number – with education				
			18–29 lat	30–39	40–49	50–59	60 lat i więcej and more	wyższym tertiary	policeal- nym i średnim post-se- condary and se- condary	zasad- niczym zawo- dowym basic vocatio- nal	gimna- zjalnym i podsta- wowym lower second- ary and primary	
PODREGION (SUBREGION) KONIŃSKI (dok., cont.)												
POWIAT TURECKI (dok., cont.)												
Gminy miejsko-wiejskie: Urban-rural gminas:												
Dobra	15	5	1	4	7	2	1	5	5	5	–	
Tuliszków	15	5	–	3	3	5	4	4	6	4	1	
Gminy wiejskie: Rural gminas:												
Brudzew	15	3	1	4	2	5	3	4	7	4	–	
Kawęczyn	15	4	1	2	5	6	1	5	5	5	–	
Małanów	15	4	1	2	7	3	2	1	8	6	–	
Przykona	15	2	–	3	8	3	1	1	5	8	1	
Turek	15	2	2	4	2	6	1	5	5	4	1	
Władysławów	15	3	–	3	4	7	1	4	6	4	1	
POWIAT WRZESIŃSKI	81	17	4	17	20	25	15	36	27	17	1	
Gminy miejsko-wiejskie: Urban-rural gminas:												
Miłosław	15	6	2	4	4	3	2	7	7	1	–	
Nekla	15	–	–	5	4	3	3	8	4	3	–	
Pyzdry	15	5	–	4	2	5	4	5	5	5	–	
Września	21	1	1	1	6	10	3	12	7	2	–	
Gmina wiejska: Rural gmina:												
Kołaczkowo	15	5	1	3	4	4	3	4	4	6	1	
PODREGION (SUBREGION) LESZCZYŃSKI	654	159	49	127	151	185	142	258	234	143	19	
POWIAT GOSTYŃSKI	110	24	8	19	26	33	24	45	31	31	3	
Gminy miejsko-wiejskie: Urban-rural gminas:												
Borek Wielkopolski	14	3	1	3	5	4	1	7	5	2	–	
Gostyń	21	1	1	7	4	5	4	14	4	2	1	
Krobia	15	4	2	3	3	5	2	8	3	3	1	
Pogorzela	15	5	–	–	3	9	3	4	3	8	–	
Poniec	15	4	1	2	4	2	6	5	4	5	1	
Gminy wiejskie: Rural gminas:												
Pępowo	15	1	2	1	1	7	4	4	6	5	–	
Piaski	15	6	1	3	6	1	4	3	6	6	–	
POWIAT GRODZISKI	75	19	2	7	19	26	21	27	25	20	3	
Gminy miejsko-wiejskie: Urban-rural gminas:												
Grodzisk Wielkopolski	15	5	–	2	6	3	4	10	4	1	–	
Rakoniewice	15	4	–	3	3	5	4	6	5	3	1	
Wielichowo	15	3	1	–	6	5	3	6	5	3	1	

^a Bez radnych rad miast w miastach na prawach powiatu.

^a Excluding councillors of city councils in cities with powiat status.

TABL. 2 (12). RADNI RAD GMIN^a WEDŁUG PŁCI, WIEKU I POZIOMU WYKSZTAŁCENIA W 2014 R. (cd.)
Stan w dniu 31 XII
COUNCILLORS OF GMINA COUNCILS^a BY SEX, AGE AND EDUCATIONAL LEVEL IN 2014 (cont.)
As of 31 XII

WYSZCZEGÓLNIENIE SPECIFICATION	Ogółem Total	W tym kobiety Of which women	Z liczby ogółem – w wieku Of total number – at age					Z liczby ogółem – z wykształceniem Of total number – with education				
			18–29 lat	30–39	40–49	50–59	60 lat i więcej and more	wyższym tertiary	policeal- nym i średnim post-se- condary and se- condary	zasad- niczym zawo- dowym basic vocatio- nal	gimna- zjalnym i podsta- wowym lower second- ary and primary	
PODREGION (SUBREGION) LESZCZYŃSKI (cd., cont.)												
POWIAT GRODZISKI (dok., cont.)												
Gminy wiejskie: Rural gminas:												
Granowo	15	5	–	–	3	8	4	4	5	6	–	
Kamieniec	15	2	1	2	1	5	6	1	6	7	1	
POWIAT KOŚCIAŃSKI.....	81	18	8	11	17	22	23	37	29	12	3	
Gmina miejska: Urban gmina:												
Kościan	21	4	1	4	4	6	6	14	7	–	–	
Gminy miejsko-wiejskie: Urban-rural gminas:												
Czempiń	15	2	2	2	3	3	5	8	5	2	–	
Krzywiń	15	3	1	4	2	3	5	2	6	4	3	
Śmigiel	15	6	2	–	4	7	2	7	6	2	–	
Gmina wiejska: Rural gmina:												
Kościan	15	3	2	1	4	3	5	6	5	4	–	
POWIAT LESZCZYŃSKI.....	105	31	11	18	20	34	22	35	47	21	2	
Gminy miejsko-wiejskie: Urban-rural gminas:												
Osieczna	15	4	2	4	3	4	2	5	7	3	–	
Rydzyzna	15	1	5	4	–	1	5	5	9	–	1	
Gminy wiejskie: Rural gminas:												
Krzemieniewo	15	4	2	4	2	4	3	6	6	3	–	
Lipno	15	6	–	2	6	6	1	6	8	1	–	
Święciechowa	15	4	–	1	2	7	5	5	5	5	–	
Wijewo	15	4	1	1	3	7	3	3	5	7	–	
Włoszakowice	15	8	1	2	4	5	3	5	7	2	1	
POWIAT MIĘDZYCHODZKI...	58	11	5	20	10	13	10	24	25	5	4	
Gminy miejsko-wiejskie: Urban-rural gminas:												
Międzychód.....	13	2	1	3	3	3	3	7	6	–	–	
Sieraków	15	1	1	6	3	2	3	11	4	–	–	
Gminy wiejskie: Rural gminas:												
Chrzypsko Wielkie	15	1	2	6	3	3	1	4	6	3	2	
Kwilcz.....	15	7	1	5	1	5	3	2	9	2	2	
POWIAT NOWOTOMYSKI.....	96	21	8	27	25	22	14	42	31	21	2	
Gminy miejsko-wiejskie: Urban-rural gminas:												
Lwówek	15	4	2	3	4	3	3	5	6	3	1	
Nowy Tomyśl.....	21	1	3	9	4	3	2	13	7	1	–	

^a Bez radnych rad miast w miastach na prawach powiatu.

^a Excluding councillors of city councils in cities with powiat status.

TABL. 2 (12). RADNI RAD GMIN^a WEDŁUG PŁCI, WIEKU I POZIOMU WYKSZTAŁCENIA W 2014 R. (cd.)
Stan w dniu 31 XII
COUNCILLORS OF GMINA COUNCILS^a BY SEX, AGE AND EDUCATIONAL LEVEL IN 2014 (cont.)
As of 31 XII

WYSZCZEGÓLNIENIE SPECIFICATION	Ogółem Total	W tym kobiety Of which women	Z liczby ogółem – w wieku Of total number – at age					Z liczby ogółem – z wykształceniem Of total number – with education				
			18–29 lat	30–39	40–49	50–59	60 lat i więcej and more	wyższym tertiary	policeal- nym i średnim post-se- condary and se- condary	zasad- niczym zawo- dowym basic vocatio- nal	gimna- zjalnym i podsta- wowym lower second- ary and primary	
PODREGION (SUBREGION)												
LESZCZYŃSKI (dok., cont.)												
POWIAT NOWOTOMYSKI (dok., cont.)												
Gminy miejsko-wiejskie (dok.): Urban-rural gminas (cont.):												
Opalenica	15	2	2	2	3	7	1	7	6	2	–	
Zbąszyń	15	6	–	4	6	2	3	5	3	7	–	
Gminy wiejskie: Rural gminas:												
Kuślin	15	5	1	3	5	4	2	6	3	5	1	
Miedzichowo	15	3	–	6	3	3	3	6	6	3	–	
POWIAT RAWICKI	78	25	4	15	18	23	18	26	27	23	2	
Gminy miejsko-wiejskie: Urban-rural gminas:												
Bojanowo	15	2	1	2	5	4	3	6	6	2	1	
Jutrosin	15	4	1	5	1	2	6	3	5	7	–	
Miejska Górka	15	4	–	2	1	4	8	3	3	8	1	
Rawicz	18	8	1	3	6	7	1	8	9	1	–	
Gmina wiejska: Rural gmina:												
Pakosław	15	7	1	3	5	6	–	6	4	5	–	
POWIAT WOLSZTYŃSKI	51	10	3	10	16	12	10	22	19	10	–	
Gmina miejsko-wiejska: Urban-rural gmina:												
Wolsztyn	21	1	2	5	6	4	4	10	8	3	–	
Gminy wiejskie: Rural gminas:												
Przemęt	15	6	–	2	7	2	4	4	6	5	–	
Siedlec	15	3	1	3	3	6	2	8	5	2	–	
PODREGION (SUBREGION)												
PILSKI	568	142	39	86	129	170	144	242	218	95	13	
POWIAT CHODZIESKI	75	21	3	17	13	21	21	22	27	25	1	
Gmina miejska: Urban gmina:												
Chodzież	15	6	–	4	3	3	5	9	5	1	–	
Gminy miejsko-wiejskie: Urban-rural gminas:												
Margonin	15	6	–	2	1	8	4	1	9	5	–	
Szamocin	15	4	1	5	4	3	2	4	–	11	–	
Gminy wiejskie: Rural gminas:												
Budzyń	15	1	–	5	2	2	6	4	7	4	–	
Chodzież	15	4	2	1	3	5	4	4	6	4	1	

^a Bez radnych rad miast w miastach na prawach powiatu.

^a Excluding councillors of city councils in cities with powiat status.

TABL. 2 (12). RADNI RAD GMIN^a WEDŁUG PŁCI, WIEKU I POZIOMU WYKSZTAŁCENIA W 2014 R. (cd.)
Stan w dniu 31 XII
COUNCILLORS OF GMINA COUNCILS^a BY SEX, AGE AND EDUCATIONAL LEVEL IN 2014 (cont.)
As of 31 XII

WYSZCZEGÓLNIENIE SPECIFICATION	Ogółem Total	W tym kobiety Of which women	Z liczby ogółem – w wieku Of total number – at age					Z liczby ogółem – z wykształceniem Of total number – with education				
			18–29 lat	30–39	40–49	50–59	60 lat i więcej and more	wyższym tertiary	policeal- nym i średnim post-se- condary and se- condary	zasad- niczym zawo- dowym basic vocatio- nal	gimna- zjalnym i podsta- wowym lower second- ary and primary	
PODREGION (SUBREGION) PILSKI (cd., cont.)												
POWIAT CZARNKOWSKO- TRZCIANECKI.....	125	28	11	15	27	40	32	53	56	14	2	
Gmina miejska: Urban gmina:												
Czarnków.....	15	4	–	1	5	5	4	10	5	–	–	
Gminy miejsko-wiejskie: Urban-rural gminas:												
Krzyż Wielkopolski.....	15	4	–	1	3	5	6	5	9	–	1	
Trzcianka.....	21	2	3	3	4	5	6	11	9	1	–	
Wieleń.....	15	4	–	3	2	5	5	6	8	1	–	
Gminy wiejskie: Rural gminas:												
Czarnków.....	15	3	2	2	4	5	2	6	8	1	–	
Drawsko.....	15	4	1	1	3	5	5	8	4	3	–	
Lubasz.....	14	2	2	2	3	3	4	5	6	2	1	
Połajewo.....	15	5	3	2	3	7	–	2	7	6	–	
POWIAT PILSKI.....	142	31	9	18	36	37	42	75	50	15	2	
Gmina miejska: Urban gmina:												
Piła.....	23	5	1	2	4	6	10	21	2	–	–	
Gminy miejsko-wiejskie: Urban-rural gminas:												
Łobżenica.....	14	1	1	–	5	4	4	3	8	2	1	
Ujście.....	15	2	–	–	4	4	7	4	8	2	1	
Wyrzysk.....	15	3	–	–	5	5	5	8	4	3	–	
Wysoka.....	15	3	1	4	4	3	3	8	5	2	–	
Gminy wiejskie: Rural gminas:												
Białosławie.....	15	3	–	4	6	1	4	8	5	2	–	
Kaczory.....	15	5	1	3	–	7	4	8	4	3	–	
Miasteczko Krajeńskie.....	15	6	4	–	5	2	4	6	9	–	–	
Szydłowo.....	15	3	1	5	3	5	1	9	5	1	–	
POWIAT WĄGROWIECKI.....	109	26	6	15	24	37	27	44	37	24	4	
Gmina miejska: Urban gmina:												
Wągrowiec.....	20	3	2	2	8	3	5	12	4	4	–	
Gminy miejsko-wiejskie: Urban-rural gminas:												
Golańczycy.....	15	2	–	1	–	7	7	3	6	5	1	
Skoki.....	15	5	1	1	2	8	3	7	5	2	1	
Gminy wiejskie: Rural gminas:												
Damasławek.....	14	5	–	2	4	7	1	5	8	1	–	
Mieścisko.....	15	5	1	2	4	3	5	7	5	3	–	
Wapno.....	15	3	1	5	4	3	2	7	2	6	–	
Wągrowiec.....	15	3	1	2	2	6	4	3	7	3	2	

^a Bez radnych rad miast w miastach na prawach powiatu.

^a Excluding councillors of city councils in cities with powiat status.

TABL. 2 (12). RADNI RAD GMIN^a WEDŁUG PŁCI, WIEKU I POZIOMU WYKSZTAŁCENIA W 2014 R. (cd.)
Stan w dniu 31 XII
COUNCILLORS OF GMINA COUNCILS^a BY SEX, AGE AND EDUCATIONAL LEVEL IN 2014 (cont.)
As of 31 XII

WYSZCZEGÓLNIENIE SPECIFICATION	Ogółem Total	W tym kobiety Of which women	Z liczby ogółem – w wieku Of total number – at age					Z liczby ogółem – z wykształceniem Of total number – with education				
			18–29 lat	30–39	40–49	50–59	60 lat i więcej and more	wyższym tertiary	policeal- nym i średnim post-se- condary and se- condary	zasad- niczym zawo- dowym basic vocatio- nal	gimna- zjalnym i podsta- wowym lower second- ary and primary	
PODREGION (SUBREGION)												
PILSKI (dok., cont.)												
POWIAT ŻŁOTOWSKI.....	117	36	10	21	29	35	22	48	48	17	4	
Gmina miejska:												
Urban gmina:												
Złotów	14	3	1	–	6	2	5	9	4	1	–	
Gminy miejsko-wiejskie:												
Urban-rural gminas:												
Jastrowie	15	5	1	4	2	5	3	8	6	1	–	
Krajenka	15	4	1	5	3	6	–	8	4	3	–	
Okonek	15	6	–	1	6	6	2	4	9	2	–	
Gminy wiejskie:												
Rural gminas:												
Lipka	15	7	2	5	3	–	5	6	8	1	–	
Tarnówka	13	4	1	3	4	2	3	3	6	3	1	
Zakrzewo	15	3	2	–	1	9	3	6	4	3	2	
Złotów	15	4	2	3	4	5	1	4	7	3	1	
PODREGION (SUBREGION)												
POZNAŃSKI	620	171	43	134	147	183	113	278	237	97	8	
POWIAT OBORNICKI.....	50	14	1	22	11	12	4	24	17	9	–	
Gminy miejsko-wiejskie:												
Urban-rural gminas:												
Oborniki	21	6	–	7	5	6	3	12	7	2	–	
Rogoźno	14	3	–	7	4	3	–	8	5	1	–	
Gmina wiejska:												
Rural gmina:												
Ryczywół	15	5	1	8	2	3	1	4	5	6	–	
POWIAT POZNAŃSKI	298	95	26	63	75	72	62	164	96	35	3	
Gminy miejskie:												
Urban gminas:												
Luboń	21	6	1	6	8	5	1	15	5	1	–	
Puszczykowo	15	7	3	2	4	3	3	13	2	–	–	
Gminy miejsko-wiejskie:												
Urban-rural gminas:												
Buk	15	5	–	2	4	7	2	9	4	1	1	
Kostrzyn	15	–	3	5	5	1	1	6	6	3	–	
Kórnik	21	10	1	6	5	5	4	11	8	–	2	
Mosina	20	6	2	3	5	8	2	8	8	4	–	
Murwana Goślina	15	4	–	4	4	3	4	7	6	2	–	
Pobiedziska	14	3	1	2	1	5	5	8	5	1	–	
Stęszew	15	5	1	1	5	2	6	2	10	3	–	
Swarzędz	19	7	4	5	3	4	3	15	3	1	–	
Gminy wiejskie:												
Rural gminas:												
Czerwonak	20	10	1	5	7	2	5	10	9	1	–	
Dopiewo	21	4	2	6	1	8	4	12	4	5	–	

^a Bez radnych rad miast w miastach na prawach powiatu.

^a Excluding councillors of city councils in cities with powiat status.

TABL. 2 (12). RADNI RAD GMIN^a WEDŁUG PŁCI, WIEKU I POZIOMU WYKSZTAŁCENIA W 2014 R. (dok.)
Stan w dniu 31 XII
COUNCILLORS OF GMINA COUNCILS^a BY SEX, AGE AND EDUCATIONAL LEVEL IN 2014 (cont.)
As of 31 XII

WYSZCZEGÓLNIENIE SPECIFICATION	Ogółem Total	W tym kobiety Of which women	Z liczby ogółem – w wieku Of total number – at age					Z liczby ogółem – z wykształceniem Of total number – with education				
			18–29 lat	30–39	40–49	50–59	60 lat i więcej and more	wyższym tertiary	policeal- nym i średnim post-se- condary and se- condary	zasad- niczym zawo- dowym basic vocatio- nal	gimna- zjalnym i podsta- wowym lower second- ary and primary	
PODREGION (SUBREGION) POZNAŃSKI (dok., cont.)												
POWIAT POZNAŃSKI (dok., cont.)												
Gminy wiejskie (dok.): Rural gminas (cont.):												
Kleszczewo	15	3	3	4	4	3	1	7	4	4	–	
Komorniki	21	8	1	3	10	3	4	13	6	2	–	
Rokietnica	15	5	–	4	3	1	7	9	5	1	–	
Suchy Las	15	3	–	2	3	9	1	6	7	2	–	
Tarnowo Podgórne.....	21	9	3	3	3	3	9	13	4	4	–	
POWIAT SZAMOTULSKI	125	28	6	27	30	39	23	41	56	25	3	
Gmina miejska: Urban gmina:												
Obrzycko.....	15	7	1	9	1	2	2	7	6	2	–	
Gminy miejsko-wiejskie: Urban-rural gminas:												
Ostroróg	14	2	1	3	5	2	3	2	6	4	2	
Pniewy	15	2	2	2	3	6	2	5	9	1	–	
Szamotuly	21	7	–	3	6	5	7	10	10	1	–	
Wronki.....	15	–	1	5	3	5	1	5	9	1	–	
Gminy wiejskie: Rural gminas:												
Duszniki	15	4	1	2	6	4	2	5	6	4	–	
Każmierz.....	15	3	–	1	3	8	3	6	2	6	1	
Obrzycko.....	15	3	–	2	3	7	3	1	8	6	–	
POWIAT ŚREDZKI	81	20	6	15	17	35	8	25	39	16	1	
Gmina miejsko-wiejska: Urban-rural gmina:												
Środa Wielkopolska	21	4	4	3	6	8	–	8	11	2	–	
Gminy wiejskie: Rural gminas:												
Dominowo.....	15	4	–	6	1	7	1	5	6	3	1	
Krzykosy	15	3	–	2	4	6	3	3	6	6	–	
Nowe Miasto nad Wartą.....	15	4	1	1	4	7	2	2	9	4	–	
Zaniemyśl.....	15	5	1	3	2	7	2	7	7	1	–	
POWIAT ŚREMSKI.....	66	14	4	7	14	25	16	24	29	12	1	
Gminy miejsko-wiejskie: Urban-rural gminas:												
Dolsk	15	5	1	2	3	3	6	2	9	4	–	
Książ Wielkopolski	15	4	1	1	5	8	–	3	12	–	–	
Śrem	21	4	2	2	3	9	5	12	5	3	1	
Gmina wiejska: Rural gmina:												
Brodnica.....	15	1	–	2	3	5	5	7	3	5	–	

^a Bez radnych rad miast w miastach na prawach powiatu.

^a Excluding councillors of city councils in cities with powiat status.

TABL. 3 (13). RADNI RAD POWIATÓW I RAD MIAST W MIASTACH NA PRAWACH POWIATU WEDŁUG PŁCI, WIEKU I POZIOMU WYKSZTAŁCENIA W 2014 R.
Stan w dniu 31 XII
COUNCILLORS OF POWIAT COUNCILS AND CITY COUNCILS IN CITIES WITH POWIAT STATUS BY SEX, AGE AND EDUCATIONAL LEVEL IN 2014
As of 31 XII

WYSZCZEGÓLNIENIE SPECIFICATION	Ogółem Total	W tym kobiety Of which women	Z liczby ogółem – w wieku Of total number – at age					Z liczby ogółem – – z wykształceniem Of total number – with education		
			18–29 lat	30–39	40–49	50–59	60 lat i więcej and more	wyższym tertiary	policeal- nym i średnim post-se- condary and se- condary	zasad- niczym zawodo- wym basic vocational
WOJEWÓDZTWO.....	719	137	26	109	126	255	203	530	162	24
VOIVODSHIP										
Podregion (Subregion)										
kaliski.....	163	33	6	24	32	58	43	123	34	6
Powiaty: Powiats:										
jarociński.....	18	2	2	2	1	4	9	14	4	–
kaliski.....	21	6	1	4	7	5	4	14	6	1
kępiński.....	17	3	–	–	3	10	4	10	5	2
krotoszyński.....	19	3	–	2	4	8	5	14	4	1
ostrowski.....	29	7	1	4	5	14	5	26	3	–
ostrzeszowski.....	17	4	2	2	1	5	7	11	6	–
pleszewski.....	19	3	–	3	5	6	5	14	4	1
Miasto na prawach powiatu: City with powiat status:										
Kalisz.....	23	5	–	7	6	6	4	20	2	1
Podregion (Subregion)										
koniński.....	152	31	3	23	35	47	44	101	45	4
Powiaty: Powiats:										
gnieźniński.....	27	4	–	6	5	10	6	22	4	1
kolski.....	21	6	–	1	5	7	8	11	7	2
koniński.....	25	5	–	3	5	11	6	13	12	–
śłupecki.....	17	4	–	6	4	2	5	12	5	–
turecki.....	21	6	–	3	7	7	4	13	7	1
wrzesiński.....	18	3	–	1	2	7	8	13	5	–
Miasto na prawach powiatu: City with powiat status:										
Konin.....	23	3	3	3	7	3	7	17	5	–
Podregion (Subregion)										
leszczyński.....	165	23	3	25	24	54	59	113	38	13
Powiaty: Powiats:										
gostyński.....	19	2	–	5	2	8	4	8	7	4
grodziski.....	17	3	2	–	3	6	6	11	5	1
kościański.....	19	2	–	–	2	9	8	14	4	1

TABL. 3 (13). RADNI RAD POWIATÓW I RAD MIAST W MIASTACH NA PRAWACH POWIATU WEDŁUG PŁCI, WIEKU I POZIOMU WYKSZTAŁCENIA W 2014 R. (dok.)
 Stan w dniu 31 XII
 COUNCILLORS OF POWIAT COUNCILS AND CITY COUNCILS IN CITIES WITH POWIAT STATUS BY SEX, AGE AND EDUCATIONAL LEVEL IN 2014 (cont.)
 As of 31 XII

WYSZCZEGÓLNIENIE SPECIFICATION	Ogółem Total	W tym kobiety Of which women	Z liczby ogółem – w wieku Of total number – at age					Z liczby ogółem – – z wykształceniem Of total number – with education		
			18–29 lat	30–39	40–49	50–59	60 lat i więcej and more	wyższym tertiary	policeal- nym i średnim post-se- condary and se- condary	zasad- niczym zawodo- wym basic vocational
Podregion (Subregion)										
leszczyński (dok., cont.)										
Powiaty (dok.):										
<i>Powiats (cont.):</i>										
leszczyński.....	17	5	–	4	2	4	7	12	3	2
międzychodzki.....	15	3	1	3	2	4	5	10	3	1
nowotomyski.....	19	3	–	1	4	8	6	15	3	1
rawicki.....	19	–	–	5	1	4	9	13	5	1
wolsztyński.....	17	1	–	3	4	6	4	12	3	2
Miasto na prawach powiatu:										
<i>City with powiat status:</i>										
Leszno.....	23	4	–	4	4	5	10	18	5	–
Podregion (Subregion)										
pilski.....	101	19	7	12	14	41	27	80	20	1
Powiaty: <i>Powiats:</i>										
chodzieski.....	17	2	1	2	3	7	4	14	3	–
czarnkowsko-trzcianecki.....	21	5	1	1	3	12	4	20	1	–
pilski.....	25	6	1	5	3	12	4	19	6	–
wągrowiecki.....	19	4	2	1	4	3	9	16	3	–
złotowski.....	19	2	2	3	1	7	6	11	7	1
Podregion (Subregion)										
poznański.....	101	17	1	11	18	43	28	76	25	–
Powiaty: <i>Powiats:</i>										
obornicki.....	17	2	–	2	3	7	5	14	3	–
poznański.....	29	5	–	1	4	14	10	20	9	–
szamotulski.....	21	2	–	2	4	7	8	13	8	–
średzki.....	17	5	–	2	3	10	2	14	3	–
śremski.....	17	3	1	4	4	5	3	15	2	–
Podregion (Subregion)										
m. Poznań.....	37	14	6	14	3	12	2	37	–	–
Miasto na prawach powiatu:										
<i>City with powiat status:</i>										
Poznań.....	37	14	6	14	3	12	2	37	–	–

DZIAŁ III BEZPIECZEŃSTWO PUBLICZNE

Uwagi ogólne

1. W dziale prezentuje się dane z zakresu działania Policji.

2. Dane o przestępstwach stwierdzonych podano według klasyfikacji Kodeksu karnego z 1997 r., obowiązującego od 1 IX 1998 r. (ustawa z dnia 6 VI 1997 r., Dz. U. Nr 88, poz. 553, z późn. zm.), Kodeksu karnego skarbowego obowiązującego od 17 X 1999 r. (ustawa z dnia 10 IX 1999 r., tekst jednolity: Dz. U. z 2013 r. poz. 186, z późn. zm.) lub innych ustaw szczególnych.

3. **Przestępstwo stwierdzone** jest to zdarzenie, co do którego w zakończonym postępowaniu przygotowawczym potwierdzono, że jest przestępstwem. Przestępstwo – zgodnie z Kodeksem karnym z 1997 r. – jest to zbrodnia lub występki ścigany z oskarżenia publicznego lub z oskarżenia prywatnego, zgodnie z Kodeksem karnym skarbowym – jest to przestępstwo skarbowe.

Przestępstwo stwierdzone w zakończonym postępowaniu przygotowawczym, w którym ustalono przynajmniej jednego podejrzanego, jest to **przestępstwo wykryte**.

Informacje o przestępstwach stwierdzonych i wskaźnikach wykrywalności sprawców przestępstw pochodzą z policyjnych systemów informacyjnych.

4. **Wskaźnik wykrywalności sprawców przestępstw** jest to stosunek liczby przestępstw wykrytych w danym roku (łącznie z wykrytymi po podjęciu z umorzenia) do liczby przestępstw stwierdzonych w danym roku, powiększonej o liczbę przestępstw stwierdzonych w podjętych postępowaniach, a umorzonych w latach poprzednich z powodu niewykrycia sprawców.

CHAPTER III PUBLIC SAFETY

General notes

1. The chapter presents data concerning the activity of the Police.

2. Data concerning ascertained crimes are given according to the classification of the Criminal Code of 1997, valid since 1 IX 1998 (the law dated 6 VI 1997, Journal of Laws No. 88, item 553, with later amendments), the Penal Fiscal Code valid since 17 X 1999 (the law dated 10 IX 1999, uniform text: Journal of Laws 2013 item 186, with later amendments) or other specific laws.

3. An **ascertained crime** is an event, which after the completion of preparatory proceedings was confirmed as a crime. In connection with the Criminal Code of 1997 crime is a felony or misdemeanour prosecuted upon by public accusation or private accusation, in connection with the Penal Fiscal Code – is a fiscal offence.

An ascertained crime in completed preparatory proceeding, in which at least one suspect was found is a **detected crime**.

Information regarding ascertained crimes and rates of detectability of delinquents in ascertained crimes come from police information systems.

4. The **rate of detectability of delinquents** is the relation of the number of detected crimes in a given year (including those detected after resumption following discontinuance) to the total number of crimes ascertained in a given year, plus the number of crimes recorded in commenced proceedings and discontinued in previous years due to undetected delinquents.

Uwaga do tablic 1 i 2

W 2014 r. dane nie obejmują czynów karalnych popełnionych przez nieletnich; zgodnie ze zmienioną metodologią stwierdzenie popełnienia czynów karalnych przez nieletnich dokonywane jest w postępowaniu sądowym po uprzednim przekazaniu przez Policję akt w sprawach nieletnich do sądu rodzinnego.

Note to tables 1 and 2

In 2014 data do not include punishable acts committed by juveniles; in accordance with the amended methodology, the specification of the number of juveniles committing punishable acts take place during court proceedings after the Police provides records in juveniles cases to the family court.

TABL. 1 (14). PRZESTĘPSTWA STWIERDZONE PRZEZ POLICJĘ W ZAKOŃCZONYCH POSTĘPOWANIACH PRZYGOTOWAWCZYCH W 2014 R.

ASCERTAINED CRIMES BY THE POLICE IN COMPLETED PREPARATORY PROCEEDINGS IN 2014

WYSZCZEGÓLNIENIE SPECIFICATION	Ogółem Grand total	W tym przestępstwa Of which crimes			Z liczby ogółem przestępstwa Of grand total crimes			
		o charakterze kryminalnym criminal	o charakterze gospodarczym economic	drogowe traffic	przeciwko życiu i zdrowiu against life and health	przeciwko bezpieczeństwu powszechnemu i bezpieczeństwu w komunikacji against public safety and safety in transport	przeciwko mieniu against property	
							razem total	w tym kradzież samochodów of which automobile theft
WOJEWÓDZTWO.....	76459	48974	16440	7583	1315	7653	41278	1816
VOIVODSHIP								
Podregion (Subregion)								
kaliski.....	13980	7221	4037	1919	210	1935	7669	90
Powiaty: Powiats:								
jarociński.....	1119	664	223	200	25	200	477	12
kaliski.....	1151	453	198	290	25	293	352	5
kepiński.....	1000	586	144	194	7	199	407	18
krotoszyński.....	1263	667	237	201	34	203	447	11
ostrowski.....	4224	1814	1794	466	53	468	2897	14
ostrzeszowski.....	1047	571	184	218	23	218	513	4
pleszewski.....	1038	630	248	127	6	127	441	7
Miasto na prawach powiatu:								
City with powiat status:								
Kalisz.....	3138	1836	1009	223	37	227	2135	19
Podregion (Subregion)								
koniński.....	11316	6396	2488	1645	232	1658	5300	130
Powiaty: Powiats:								
gnieźnieński.....	2514	1463	565	331	60	338	1156	36
kolski.....	1648	802	386	260	22	261	840	8
koniński.....	2535	1273	677	377	45	379	1042	13
ślupecki.....	612	309	125	154	17	153	258	6
turecki.....	1339	739	257	227	20	231	634	16
wrzesiński.....	1040	673	166	160	39	160	460	18
Miasto na prawach powiatu:								
City with powiat status:								
Konin.....	1628	1137	312	136	29	136	910	33
Podregion (Subregion)								
leszczyński.....	11250	5499	4216	1074	130	1080	4231	111
Powiaty: Powiats:								
gostyński.....	1027	614	221	117	13	119	440	9
grodziski.....	669	443	102	96	8	96	273	8
kościański.....	3435	650	2568	150	9	151	926	14

TABL. 1 (14). PRZESTĘPSTWA STWIERDZONE PRZEZ POLICJĘ W ZAKOŃCZONYCH POSTĘPOWANIACH PRZYGOTOWAWCZYCH
W 2014 R. (dok.)
ASCERTAINED CRIMES BY THE POLICE IN COMPLETED PREPARATORY PROCEEDINGS IN 2014 (cont.)

WYSZCZEGÓLNIENIE SPECIFICATION	Ogółem Grand total	W tym przestępstwa Of which crimes			Z liczby ogółem przestępstwa Of grand total crimes			
		o charakte- rze krymi- nalnym criminal	o charakte- rze gospo- darczym economic	drogowe traffic	przeciwko życiu i zdrowiu against life and health	przeciwko bezpieczeń- stwu po- wszechnemu i bezpieczeń- stwu w ko- munikacji against public safety and safety in transport	przeciwko mieniu against property	
							razem total	w tym kradzież samochodów of which automobile theft
Podregion (Subregion)								
leszczyński (dok., cont.)								
Powiaty (dok.):								
<i>Powiats (cont.):</i>								
leszczyński	573	367	48	114	17	115	280	13
międzychodzki	527	370	64	79	15	78	246	14
nowotomyski	1193	707	256	187	17	187	487	18
rawicki	976	557	244	115	23	116	415	6
wolsztyński	766	477	141	95	3	96	394	11
Miasto na prawach powiatu:								
<i>City with powiat status:</i>								
Leszno	2084	1314	572	121	25	122	770	18
Podregion (Subregion)								
pilski	7035	4364	1239	980	205	992	3202	63
Powiaty: <i>Powiats:</i>								
chodzieski	1011	691	147	112	27	111	326	5
czarnkowsko-trzcianiecki	1016	585	157	200	37	199	437	12
pilski	2433	1661	335	358	85	367	1230	30
wągrowiecki	1530	855	427	133	28	134	730	11
złotowski	1045	572	173	177	28	181	479	5
Podregion (Subregion)								
poznański	10672	7429	1508	1210	199	1219	5706	515
Powiaty: <i>Powiats:</i>								
obornicki	1047	723	96	158	24	159	482	29
poznański	6303	4602	825	628	114	634	3867	423
szamotulski	1521	905	264	226	24	228	609	36
średzki	894	647	121	99	19	99	418	19
śremski	907	552	202	99	18	99	330	8
Podregion (Subregion)								
m. Poznań	22206	18065	2952	755	339	769	15170	907
Miasto na prawach powiatu:								
<i>City with powiat status:</i>								
Poznań	22206	18065	2952	755	339	769	15170	907

Źródło: dane Komendy Wojewódzkiej Policji w Poznaniu.

Source: data of the Voivodship Police Headquarters in Poznań.

TABL. 2 (15). WSKAŹNIKI WYKRYWALNOŚCI SPRAWCÓW PRZESTĘPSTW STWIERDZONYCH PRZEZ POLICJĘ W 2014 R.
RATES OF DETECTABILITY OF DELINQUENTS IN ASCERTAINED CRIMES BY THE POLICE IN 2014

WYSZCZEGÓLNIENIE SPECIFICATION	Ogółem Total	W tym przestępstw Of which crimes			WYSZCZEGÓLNIENIE SPECIFICATION	Ogółem Total	W tym przestępstw Of which crimes		
		o charak- terze krymi- nalnym criminal	o charak- terze gospo- darczym economic	drogo- wych traffic			o charak- terze krymi- nalnym criminal	o charak- terze gospo- darczym economic	drogo- wych traffic
		w %	in %				w %	in %	
WOJEWÓDZTWO.....	71,8	59,5	90,8	99,1	Podregion (Subregion)				
VOIVODSHIP					leszczyński (dok., cont.)				
Podregion (Subregion)					Powiaty (dok.):				
kaliski					Powiaty (cont.):				
Powiaty: Powiaty:					leszczyński.....	72,1	58,4	87,5	100,0
jarociński.....	84,1	77,1	89,2	99,5	międzychodzki.....	83,3	78,0	93,8	98,7
kaliski.....	87,3	70,7	95,0	99,3	nowotomyski.....	87,5	81,2	94,2	100,0
kepiński.....	84,2	77,1	84,7	100,0	rawicki.....	90,2	83,5	98,8	100,0
krotoszyński.....	90,5	82,7	98,3	100,0	wolsztyński.....	78,1	69,5	86,5	99,0
ostrowski.....	84,8	69,3	96,0	98,9	Miasto na prawach powiatu:				
ostrzeszowski.....	80,1	68,9	85,3	99,5	City with powiat status:				
pleszewski.....	84,2	75,8	96,4	99,2	Leszno.....	84,5	78,4	93,7	98,4
Miasto na prawach powiatu:					Podregion (Subregion)				
City with powiat status:					piłski				
Kalisz.....	69,3	54,1	89,4	98,7	Powiaty: Powiaty:				
Podregion (Subregion)					chodzieski.....	88,6	86,7	85,8	100,0
koniński					czarnkowsko-trzcianecki.....	83,4	73,4	93,7	98,5
Powiaty: Powiaty:					piłski.....	73,6	66,0	80,4	98,9
gnieźnieński.....	74,1	61,9	85,2	98,8	wągrowiecki.....	84,1	76,4	91,4	98,5
kolski.....	86,6	77,2	91,2	99,2	złotowski.....	78,9	65,7	88,4	100,0
koniński.....	88,2	79,0	96,2	99,2	Podregion (Subregion)				
slupecki.....	87,3	78,6	91,2	100,0	poznański				
turecki.....	85,4	77,7	89,9	99,1	Powiaty: Powiaty:				
wrzesiński.....	74,0	63,9	84,3	100,0	obornicki.....	81,1	76,5	73,2	99,4
Miasto na prawach powiatu:					poznański.....	62,1	52,2	80,1	99,2
City with powiat status:					szamotulski.....	77,8	66,6	89,1	99,1
Konin.....	64,1	53,8	82,1	98,5	średzki.....	81,3	76,0	91,7	99,0
Podregion (Subregion)					śremski.....	88,9	87,9	83,8	100,0
leszczyński					Podregion (Subregion)				
Powiaty: Powiaty:					m. Poznań.....	51,4	42,9	85,3	97,8
gostyński.....	94,2	91,8	97,7	99,2	Miasto na prawach powiatu:				
grodzki.....	84,3	76,3	101,0	100,0	City with powiat status:				
kościąński.....	95,9	83,7	98,6	100,0	Poznań.....	51,4	42,9	85,3	97,8

Ź r ó d ł o: dane Komendy Wojewódzkiej Policji w Poznaniu.
S o u r c e: data of the Voivodship Police Headquarters in Poznań.

DZIAŁ IV LUDNOŚĆ

Uwagi ogólne

1. Tablice działu opracowano na podstawie:
 - 1) bilansów stanu i struktury **ludności** na terenie gminy. Bilanse ludności sporządza się dla okresów międzyspisywanych w oparciu o wyniki ostatniego spisu powszechnego (z wyjątkiem danych dla lat 1999–2001 oraz 2010 r. – patrz ust. 2) przy uwzględnieniu:
 - a) zmian w danym okresie spowodowanych ruchem naturalnym (urodzenia, zgoni) i migracjami ludności (zameldowania i wymeldowania na pobyt stały z innych gmin i z zagranicy), a także przesunięciami adresowymi ludności z tytułu zmian administracyjnych,
 - b) różnicy między liczbą osób zameldowanych na pobyt czasowy ponad 3 miesiące (do 2005 r. – ponad 2 miesiące) na terenie gminy a liczbą osób czasowo nieobecnych (zameldowania i wymeldowania na pobyt czasowy z/do innych gmin);
 - 2) rejestrów Ministerstwa Spraw Wewnętrznych – o migracjach wewnętrznych i zagranicznych ludności na pobyt stały;
 - 3) sprawozdawczości urzędów stanu cywilnego – o zarejestrowanych małżeństwach, urodzeniach i zgonach;
 - 4) sprawozdawczości sądów okręgowych – o prawomocnie orzeczonych separacjach i rozwodach.

2. Dane o ludności oraz współczynniki demograficzne, a także przeliczenia na 1 mieszkańca (1000 ludności itp.) opracowano – jeśli nie zaznaczono inaczej – przyjmując jako bazę wyjściową:

- dla lat 1999–2009 – wyniki Narodowego Spisu Powszechnego Ludności i Mieszkań 2002, z tym że dla lat 1999 (stan w dniu 31 XII) i 2000–2002 według podziału administracyjnego obowiązującego w dniu 31 XII 2002 r.;
- od 2010 r. – wyniki Narodowego Spisu Powszechnego Ludności i Mieszkań 2011, z tym że dla 2010 r. według podziału administracyjnego obowiązującego w dniu 31 XII 2011 r.

3. W tablicach o stanie ludności obok tradycyjnych pięcioletnich grup wieku wprowadzono również następujące grupowania:

Ekonomiczne grupy wieku:

- wiek przedprodukcyjny – mężczyźni i kobiety w wieku 0–17 lat,
- wiek produkcyjny – mężczyźni w wieku 18–64 lata, kobiety w wieku 18–59 lat:
 - wiek mobilny (18–44 lata mężczyźni i kobiety),
 - wiek niemobilny (45–64 lata mężczyźni i 45–59 lat kobiety),
- wiek poprodukcyjny – mężczyźni w wieku 65 lat i więcej oraz kobiety w wieku 60 lat i więcej.

Przez ludność w wieku nieprodukcyjnym rozumie się ludność w wieku przedprodukcyjnym oraz ludność w wieku poprodukcyjnym.

Biologiczne grupy wieku:

- 0–14 lat – dzieci,
- 15–64 lata – dorośli bez osób starszych,
- 65 lat i więcej – osoby starsze.

Edukacyjne grupy wieku: 3–6, 7–12, 13–15, 16–18, 19–24 lata.

CHAPTER IV POPULATION

General notes

1. Chapter tables were compiled on the basis of:
 - 1) the balances of the size and structure of the **population** in a gmina. Population balances are compiled for periods between censuses on the basis of the last census (with the exception of data for 1999–2001 and 2010 – see item 2), taking into account:
 - a) changes in a given period connected with vital statistics (births, deaths) and migration of the population (registering and cancelling registration for permanent residence from other gminas and from abroad) as well as address changes of the population due to changes in the administrative division,
 - b) the difference between the number of people registered for temporary stay above 3 months (until 2005 for a period of more than 2 months) in a gmina and the number of people temporary absent (registering and cancelling registration for temporary stay from/to other gminas);
 - 2) the registers of the Ministry of Interior on internal and international migration of population for permanent residence;
 - 3) documentation of Civil Status Offices regarding registered marriages, births and deaths;
 - 4) documentation of regional courts – regarding legally valid decisions in actions for separations and divorces.

2. Data about population as well as demographic rates and indicators per capita (per 1000 population etc.) were compiled – unless otherwise stated – on the basis:

- for 1999–2009 – of the results of the Population and Housing Census 2002, for 1999 (as of 31 XII) and 2000–2002 by the administrative division valid as of 31 XII 2002;
- since 2010 – of the results of the Population and Housing Census 2011, for 2010 by the administrative division valid as of 31 XII 2011.

3. In tables on the size of population apart from traditional 5-years age groups, following groupings were added:

Economic age groups:

- pre-working age – males and females aged 0–17,
- working age – males, aged 18–64, and females, aged 18–59:
 - mobility age (18–44 males and females),
 - non-mobility age (45–64 males and 45–59 females),
- post-working age – 65 and more for males and 60 and more for females.

Population of non-working age group is understood as population in pre-working age and population in post-working age.

Biological age groups:

- 0–14 – children,
- 15–64 – adults excluding elderly people,
- 65 and more – elderly people.

Educational age groups: 3–6, 7–12, 13–15, 16–18, 19–24.

4. Dane o ruchu naturalnym ludności w podziale terytorialnym opracowano:

- małżeństwa – według miejsca zameldowania na pobyt stały męża przed ślubem (w przypadku, gdy mąż przed ślubem mieszkał za granicą, przyjmuje się miejsce zameldowania żony przed ślubem),
- rozwody – według miejsca zamieszkania osoby wnoszącej powództwo (w przypadku, gdy osoba wnosząca powództwo mieszka za granicą, przyjmuje się miejsce zamieszkania współmałżonka). Nie są uwzględniane przypadki, gdy oboje małżonkowie w momencie wniesienia powództwa zamieszkiwali za granicą,
- urodzenia – według miejsca zameldowania na pobyt stały matki noworodka,
- zgony – według miejsca zameldowania na pobyt stały osoby zmarłej.

Dane o **małżeństwach** uwzględniają związki małżeńskie zawarte w formie przewidzianej prawem w urzędach stanu cywilnego. Na mocy ustawy z dnia 24 VII 1998 r. (Dz. U. Nr 117, poz. 757) w urzędach stanu cywilnego rejestrowane są także małżeństwa podlegające prawu wewnętrznemu Kościoła lub Związku Wyznaniowego zawarte w obecności duchownego. Małżeństwo zawarte w tej formie podlega prawu polskiemu i pociąga za sobą takie same skutki cywilnoprawne, jak małżeństwo zawarte przed kierownikiem urzędu stanu cywilnego.

Przyrost naturalny ludności stanowi różnicę między liczbą urodzeń żywych i zgonów w danym okresie.

Przez **niemowlęta** rozumie się dzieci w wieku poniżej 1 roku.

Dane o urodzeniach i zgonach (w tym zgonach niemowląt) prezentowane są według kryteriów definicji urodzenia i zgonu noworodka rekomendowanej przez Światową Organizację Zdrowia.

Przy opracowywaniu danych o **zgonach według przyczyn** przyjęto wyjściową przyczynę zgonów. Za przyczynę wyjściową uważa się chorobę stanowiącą początek okresu chorobowego, który doprowadził do zgonu lub uraz czy zatrucie, w wyniku którego nastąpił zgon.

5. Dane o migracjach wewnętrznych ludności opracowano na podstawie informacji ewidencyjnych gmin o zameldowaniu osób na pobyt stały. Informacje te nie uwzględniają zmian adresu w obrębie tej samej gminy (miasta), z wyjątkiem gmin miejsko-wiejskich, dla których został zachowany podział na tereny miejskie i wiejskie.

6. Dane o migracjach zagranicznych ludności na pobyt stały opracowano na podstawie informacji ewidencyjnych gmin o zameldowaniu osób przyjeżdżających do Polski na pobyt stały (imigracja) oraz o wymeldowaniach osób wyjeżdżających z Polski za granicę na stałe (emigracja).

7. Napływ ludności obejmuje zameldowania na pobyt stały, odpływ – wymeldowania ze stałego miejsca zamieszkania.

8. Współczynniki dotyczące ruchu naturalnego i migracji ludności w podziale terytorialnym obliczono jako iloraz liczby faktów określonego rodzaju i liczby ludności według stanu w dniu 30 VI; do 2009 r. – ludności zameldowanej na pobyt stały według stanu w dniu 30 VI.

9. Liczbę ludności na 1 km² w przekroju jednostek podziału terytorialnego obliczono, w celu uzyskania dokładniejszego wyniku, na podstawie danych o powierzchni wyrażonej w hektarach.

4. Data regarding the vital statistics according to territorial division were compiled as follows:

- marriages – according to the husband's place of permanent residence before the marriage (in cases when the husband lived abroad before the marriage, the wife's place of residence before the marriage is used),
- divorces – according to the plaintiff's place of residence (in case when person filling petition residing abroad, place of residence of a spouse has been taken). Data exclude divorces in which both spouses were living abroad at the moment of filling petition for divorce,
- births – according to the mother's place of permanent residence,
- deaths – according to the place of permanent residence of the deceased.

The data on **marriages** refers to marriages contracted according to lawful rules at the civil status offices. On the basis of the Law dated 24 VII 1998 (Journal of Laws No. 117, item 757) in the local civil status offices in Poland are registered all marriages, including those based on the internal law of the Churches or the Religious Associations. Marriages contracted (on the basis of canon law marriages) subordinate the civil Polish laws and induce due to the same civil and law consequences as marriages contracted in the local civil status offices.

Natural increase of the population means the difference between the number of live births and deaths in a given period.

Infant is a child under the age of 1.

Data by births and deaths (including infant deaths) is presented according to criteria of the definition of infant births and deaths recommended by the World Health Organization (WHO).

Compiling data on **causes of deaths**, an initial cause of death was assumed. An initial cause of death is defined as a disease that occurred at the beginning of an illness period and led to death or as an injury or poisoning that resulted in death.

5. Data regarding internal migration of the population were compiled on the basis of gmina documentation regarding the registration of people for permanent residence. This information does not include changes of address within the same gmina (town), with the exception of urban-rural gminas for which the division into urban and rural areas has been kept.

6. Data regarding international migration of the population for permanent residence were compiled on the basis of gmina documentation regarding the registration of people arriving to Poland for permanent residence (immigration) as well as deregistration of people leaving Poland for permanent residence abroad (emigration).

7. The inflow of the population includes registrations of arrival for permanent residence, outflow – registrations of departure from permanent residence.

8. Rates concerning vital statistics and migration of the population according to territorial division were calculated as the ratio of the number of defined events to the number of population as of 30 VI; to 2009 – registered for permanent residence as of 30 VI.

9. In order to receive more precise results, the number of population per km² in the breakdown of units of territorial division was calculated on the basis of data concerning an area measured in hectares.

TABL. 1 (16). POWIERZCHNIA I LUDNOŚĆ W 2014 R.

Stan w dniu 31 XII
AREA AND POPULATION IN 2014
As of 31 XII

Lp. No.	WYSZCZEGÓLNIENIE SPECIFICATION	Powierzchnia w km ² Area in km ²	Ludność				
			ogółem grand total	mężczyźni males	kobiety females	w wieku	
						przedprodukcyjnym pre-working	w tym kobiety of which females
1	WOJEWÓDZTWO VOIVODSHIP	29826	3472579	1689486	1783093	667176	323616
2	miasta <i>urban areas</i>	1512	1912222	910285	1001937	332954	161899
3	wieś <i>rural areas</i>	28314	1560357	779201	781156	334222	161717
4	PODREGION (SUBREGION) KALISKI	5784	672452	327947	344505	128264	62441
5	POWIAT JAROCIŃSKI	587	71775	35064	36711	14103	6862
	Gminy miejsko-wiejskie: <i>Urban-rural gminas:</i>						
6	Jarocin.....	200	45590	22076	23514	8567	4147
7	w tym miasto..... <i>of which city</i>	15	26394	12674	13720	4661	2248
8	Żerków	170	10480	5265	5215	2200	1044
9	w tym miasto..... <i>of which city</i>	2	2149	1065	1084	455	221
	Gminy wiejskie: <i>Rural gminas:</i>						
10	Jaraczewo	133	8360	4077	4283	1777	918
11	Kottlin	84	7345	3646	3699	1559	753
12	POWIAT KALISKI	1160	82814	40668	42146	16295	8024
	Gmina miejsko-wiejska: <i>Urban-rural gmina:</i>						
13	Stawiszyn	78	7219	3475	3744	1363	698
14	w tym miasto..... <i>of which city</i>	1	1542	756	786	277	129
	Gminy wiejskie: <i>Rural gminas:</i>						
15	Blizanów	158	9813	4779	5034	1943	954
16	Brzeziny	127	5846	2886	2960	1211	600
17	Ceków-Kolonia	88	4835	2385	2450	952	487
18	Godziesze Wielkie.....	105	9249	4595	4654	1893	910
19	Koźminek	89	7544	3766	3778	1489	725
20	Lisków	76	5318	2547	2771	1028	522
21	Mycielin	111	4942	2467	2475	936	444
22	Opatówek	104	10758	5268	5490	2047	1024
23	Szczytniki	110	7903	3921	3982	1582	769
24	Żelazków	114	9387	4579	4808	1851	891
25	POWIAT KĘPIŃSKI	608	56491	28025	28466	11170	5419
	Gmina miejsko-wiejska: <i>Urban-rural gmina:</i>						
26	Kępno	124	24754	12082	12672	4661	2251
27	w tym miasto..... <i>of which city</i>	8	14559	6936	7623	2505	1186
	Gminy wiejskie: <i>Rural gminas:</i>						
28	Baranów	74	7793	3893	3900	1595	788
29	Bralin	85	6010	3059	2951	1285	595
30	Lęka Opatowska	78	5331	2672	2659	1166	591
31	Perzów	75	3816	1902	1914	736	369
32	Rychtal	97	3889	1964	1925	724	358
33	Trzcinica	75	4898	2453	2445	1003	467

Population									Lp. No.
aged					na 1 km ² per 1 km ²	na 100 mężczyzn przypada kobiet females per 100 males	w wieku nie- produkcyjnym na 100 osób w wieku produkcyjnym in non-working age per 100 persons at working age		
produkcyjnym working			poprodukcyjnym post-working						
razem total	w tym kobiety of which females	z razem w wieku mobilnym of total at mobility age	razem total	w tym kobiety of which females					
2192156	1038363	1409115	613247	421114	116	105,5	58,4	1	
1199851	576951	761881	379417	263087	1264	110,1	59,4	2	
992305	461412	647234	233830	158027	55	100,3	57,2	3	
422160	198495	267078	122028	83569	116	105,0	59,3	4	
45307	21407	28600	12365	8442	122	104,7	58,4	5	
28839	13710	18079	8184	5657	228	106,5	58,1	6	
16697	7948	10235	5036	3524	1803	108,3	58,1	7	
6589	3043	4177	1691	1128	62	99,1	59,1	8	
1368	631	870	326	232	995	101,8	57,1	9	
5225	2464	3330	1358	901	63	105,1	60,0	10	
4654	2190	3014	1132	756	88	101,5	57,8	11	
52205	24397	33267	14314	9725	71	103,6	58,6	12	
4580	2175	2861	1276	871	92	107,7	57,6	13	
949	439	582	316	218	1558	104,0	62,5	14	
6284	2979	4084	1586	1101	62	105,3	56,2	15	
3602	1662	2326	1033	698	46	102,6	62,3	16	
3038	1406	1920	845	557	55	102,7	59,2	17	
5874	2721	3810	1482	1023	88	101,3	57,5	18	
4821	2225	3086	1234	828	85	100,3	56,5	19	
3259	1546	2094	1031	703	70	108,8	63,2	20	
3116	1440	1952	890	591	45	100,3	58,6	21	
6709	3131	4249	2002	1335	103	104,2	60,4	22	
4935	2276	3133	1386	937	72	101,6	60,1	23	
5987	2836	3752	1549	1081	83	105,0	56,8	24	
35876	16640	23060	9445	6407	93	101,6	57,5	25	
15592	7336	9961	4501	3085	200	104,9	58,8	26	
9164	4431	5726	2890	2006	1869	109,9	58,9	27	
5033	2330	3280	1165	782	105	100,2	54,8	28	
3787	1731	2423	938	625	70	96,5	58,7	29	
3361	1525	2201	804	543	69	99,5	58,6	30	
2471	1130	1580	609	415	51	100,6	54,4	31	
2554	1160	1618	611	407	40	98,0	52,3	32	
3078	1428	1997	817	550	65	99,7	59,1	33	

TABL. 1 (16). POWIERZCHNIA I LUDNOŚĆ W 2014 R. (cd.)
Stan w dniu 31 XII
AREA AND POPULATION IN 2014 (cont.)
As of 31 XII

Lp. No.	WYSZCZEGÓLNIENIE SPECIFICATION	Powierzchnia w km ² Area in km ²	Ludność				
			ogółem grand total	mężczyźni males	kobiety females	w wieku	
						przedprodukcyjnym pre-working	w tym kobiety of which females
	PODREGION (SUBREGION) KALISKI (cd., cont.)						
1	POWIAT KROTOSZYŃSKI.....	714	77909	38300	39609	15618	7518
	Gmina miejska: Urban gmina:						
2	Sulmierzyce.....	29	2905	1444	1461	646	301
	Gminy miejsko-wiejskie: Urban-rural gminas:						
3	Kobylin	112	8177	4087	4090	1713	797
4	w tym miasto..... of which city	5	3263	1619	1644	687	308
5	Koźmin Wielkopolski	152	13504	6649	6855	2725	1305
6	w tym miasto..... of which city	6	6701	3258	3443	1218	564
7	Krotoszyn	256	40684	19828	20856	7868	3806
8	w tym miasto..... of which city	23	29284	14103	15181	5390	2636
9	Zduny	85	7454	3723	3731	1517	752
10	w tym miasto..... of which city	6	4579	2262	2317	929	445
	Gmina wiejska: Rural gmina:						
11	Rozdrażew	80	5185	2569	2616	1149	557
12	POWIAT OSTROWSKI	1160	161403	78940	82463	30106	14685
	Gmina miejska: Urban gmina:						
13	Ostrów Wielkopolski	42	72754	34766	37988	12155	5947
	Gminy miejsko-wiejskie: Urban-rural gminas:						
14	Nowe Skalmierzyce.....	125	15246	7549	7697	2963	1450
15	w tym miasto..... of which city	1	4871	2330	2541	889	443
16	Odolanów	136	14432	7169	7263	2961	1467
17	w tym miasto..... of which city	5	5134	2522	2612	1012	514
18	Raszków.....	135	11835	5950	5885	2511	1187
19	w tym miasto..... of which city	2	2080	1056	1024	399	194
	Gminy wiejskie: Rural gminas:						
20	Ostrów Wielkopolski	208	18909	9347	9562	3813	1854
21	Przygodzice.....	163	12014	5983	6031	2475	1222
22	Sieroszewice	163	9631	4864	4767	1869	889
23	Sośnie	188	6582	3312	3270	1359	669
24	POWIAT OSTRZESZOWSKI..	773	55405	27464	27941	11018	5361
	Gminy miejsko-wiejskie: Urban-rural gminas:						
25	Grabów nad Prosną.....	124	7819	3830	3989	1579	833
26	w tym miasto..... of which city	3	1969	952	1017	378	192

Population								Lp. No.
aged					na 1 km ² per 1 km ²	na 100 mężczyzn przypada kobiet females per 100 males	w wieku nie- produkcyjnym na 100 osób w wieku produkcyjnym in non-working age per 100 persons at working age	
produkcyjnym working			poprodukcyjnym post-working					
razem total	w tym kobiety of which females	z razem w wieku mobilnym of total at mobility age	razem total	w tym kobiety of which females				
49009	23012	31100	13282	9079	109	103,4	59,0	1
1835	865	1224	424	295	99	101,2	58,3	2
5112	2365	3250	1352	928	73	100,1	60,0	3
2045	971	1300	531	365	670	101,5	59,6	4
8328	3903	5272	2451	1647	89	103,1	62,2	5
4154	1965	2547	1329	914	1138	105,7	61,3	6
25680	12159	16201	7136	4891	159	105,2	58,4	7
18508	8825	11526	5386	3720	1299	107,6	58,2	8
4781	2193	3048	1156	786	88	100,2	55,9	9
2956	1380	1894	694	492	739	102,4	54,9	10
3273	1527	2105	763	532	65	101,8	58,4	11
102218	47988	64426	29079	19790	139	104,5	57,9	12
45469	21625	27898	15130	10416	1736	109,3	60,0	13
9810	4559	6250	2473	1688	122	102,0	55,4	14
3143	1506	1948	839	592	3083	109,1	55,0	15
9284	4325	6046	2187	1471	106	101,3	55,5	16
3323	1550	2134	799	548	1079	103,6	54,5	17
7440	3447	4823	1884	1251	88	98,9	59,1	18
1421	659	887	260	171	1015	97,0	46,4	19
12118	5709	7794	2978	1999	91	102,3	56,0	20
7627	3541	4895	1912	1268	74	100,8	57,5	21
6233	2861	3928	1529	1017	59	98,0	54,5	22
4237	1921	2792	986	680	35	98,7	55,3	23
34943	16199	22262	9444	6381	72	101,7	58,6	24
4890	2274	3102	1350	882	63	104,2	59,9	25
1224	582	770	367	243	763	106,8	60,9	26

TABL. 1 (16). POWIERZCHNIA I LUDNOŚĆ W 2014 R. (cd.)
Stan w dniu 31 XII
AREA AND POPULATION IN 2014 (cont.)
As of 31 XII

Lp. No.	WYSZCZEGÓLNIENIE SPECIFICATION	Powierzchnia w km ² Area in km ²	Ludność				
			ogółem grand total	mężczyźni males	kobiety females	w wieku	
						przedprodukcyjnym pre-working	w tym kobiety of which females
	PODREGION (SUBREGION) KALISKI (dok., cont.)						
	POWIAT OSTRZESZOWSKI (dok., cont.) Gminy miejsko-wiejskie (dok.): Urban-rural gminas (cont.):						
1	Mikstat.....	87	6112	3082	3030	1177	569
2	w tym miasto..... of which city	3	1884	915	969	335	169
3	Ostrzeszów.....	187	23888	11615	12273	4648	2238
4	w tym miasto..... of which city	12	14511	6932	7579	2570	1242
	Gminy wiejskie: Rural gminas:						
5	Czajków.....	71	2499	1270	1229	462	214
6	Doruchów.....	99	5297	2692	2605	1150	549
7	Kobyła Góra.....	130	6147	3151	2996	1230	600
8	Kraszewice.....	75	3643	1824	1819	772	358
9	POWIAT PLESZEWSKI.....	713	63282	31405	31877	12523	5925
	Gminy miejsko-wiejskie: Urban-rural gminas:						
10	Dobrzyca.....	117	8302	4102	4200	5648	2669
11	w tym miasto..... of which city	20	3167	1569	1598	2956	1381
12	Pleszew.....	180	30259	14904	15355	1730	820
13	w tym miasto..... of which city	13	17717	8604	9113	650	301
	Gminy wiejskie: Rural gminas:						
14	Chocz.....	74	4741	2376	2365	936	434
15	Czermin.....	98	4885	2504	2381	1015	457
16	Gizalki.....	108	4673	2335	2338	1061	500
17	Gotuchów.....	136	10422	5184	5238	2133	1045
18	MIASTO NA PRAWACH POWIATU KALISZ..... CITY WITH POWIAT STATUS	69	103373	48081	55292	17431	8647
19	PODREGION (SUBREGION) KONIŃSKI.....	6397	660422	323768	336654	126954	61431
20	POWIAT GNIEŹNIEŃSKI..... Gmina miejska: Urban gmina:	1255	145075	71122	73953	28754	13869
21	Gniezno..... Gminy miejsko-wiejskie: Urban-rural gminas:	41	69686	33482	36204	12553	6058
22	Czerniejewo.....	112	7315	3696	3619	1521	715
23	w tym miasto..... of which city	10	2637	1319	1318	524	252

Population									Lp. No.
aged					na 1 km ² per 1 km ²	na 100 mężczyzn przypada kobiet females per 100 males	w wieku nie- produkcyjnym na 100 osób w wieku produkcyjnym in non-working age per 100 persons at working age		
produkcyjnym working			poprodukcyjnym post-working						
razem total	w tym kobiety of which females	z razem w wieku mobilnym of total at mobility age	razem total	w tym kobiety of which females					
3906	1762	2458	1029	699	70	98,3	56,5	1	
1256	593	772	293	207	748	105,9	50,0	2	
14974	7120	9613	4266	2915	127	105,7	59,5	3	
9045	4339	5672	2896	1998	1196	109,3	60,4	4	
1577	711	984	460	304	35	96,8	58,5	5	
3369	1537	2147	778	519	53	96,8	57,2	6	
3970	1756	2481	947	640	48	95,1	54,8	7	
2257	1039	1477	614	422	49	99,7	61,4	8	
39937	18574	25699	10822	7378	89	101,5	58,5	9	
19049	8924	12067	5562	3762	71	102,4	58,8	10	
11094	5233	6870	3667	2499	161	101,8	59,7	11	
5165	2407	3328	1407	973	168	103,0	60,7	12	
1950	902	1253	567	395	1324	105,9	62,4	13	
3055	1406	1995	750	525	64	99,5	55,2	14	
3104	1400	2019	766	524	50	95,1	57,4	15	
2919	1358	1946	693	480	43	100,1	60,1	16	
6645	3079	4344	1644	1114	77	101,0	56,8	17	
62665	30278	38664	23277	16367	1489	115,0	65,0	18	
417382	195647	265228	116086	79576	103	104,0	58,2	19	
91524	43007	58490	24797	17077	116	104,0	58,5	20	
43397	20567	27268	13736	9579	1716	108,1	60,6	21	
4729	2167	2989	1065	737	65	97,9	54,7	22	
1707	782	1064	406	284	259	99,9	54,5	23	

TABL. 1 (16). POWIERZCHNIA I LUDNOŚĆ W 2014 R. (cd.)
Stan w dniu 31 XII
AREA AND POPULATION IN 2014 (cont.)
As of 31 XII

Lp. No.	WYSZCZEGÓLNIENIE SPECIFICATION	Powierzchnia w km ² Area in km ²	Ludność				
			ogółem grand total	mężczyźni males	kobiety females	w wieku	
						przedprodukcyjnym	pre-working
						razem total	w tym kobiety of which females
PODREGION (SUBREGION)							
KONIŃSKI (cd., cont.)							
POWIAT GNIEŹNIEŃSKI							
(dok., cont.)							
Gminy miejsko-wiejskie (dok.):							
Urban-rural gminas (cont.):							
1	Klecko	132	7613	3782	3831	1623	805
2	w tym miasto.....	10	2681	1292	1389	548	267
of which city							
3	Trzemeszno.....	175	14406	7184	7222	2883	1406
4	w tym miasto.....	5	7848	3818	4030	1515	763
of which city							
5	Witkowo.....	185	13707	6841	6866	2739	1276
6	w tym miasto.....	8	7974	3964	4010	1448	684
of which city							
Gminy wiejskie:							
Rural gminas:							
7	Gniezno.....	177	10846	5425	5421	2553	1245
8	Kiszkowo.....	114	5436	2773	2663	1138	538
9	Łubowo.....	114	6280	3118	3162	1471	723
10	Mieleszyn.....	99	4050	1970	2080	924	465
11	Niechanowo.....	106	5736	2851	2885	1349	638
12	POWIAT KOLSKI.....	1011	88848	43656	45192	16758	8107
Gmina miejska:							
Urban gmina:							
13	Koło.....	14	22834	10740	12094	3977	1961
Gminy miejsko-wiejskie:							
Urban-rural gminas:							
14	Dąbie.....	130	6498	3242	3256	1104	554
15	w tym miasto.....	9	2061	994	1067	329	165
of which city							
16	Kłodawa.....	129	13172	6492	6680	2395	1154
17	w tym miasto.....	4	6635	3217	3418	1118	540
of which city							
18	Przedecz.....	76	4292	2123	2169	808	399
19	w tym miasto.....	3	1753	859	894	310	139
of which city							
Gminy wiejskie:							
Rural gminas:							
20	Babiał.....	134	8062	4034	4028	1552	714
21	Chodów.....	78	3241	1632	1609	529	240
22	Grzegorzew.....	73	5743	2845	2898	1163	546
23	Koło.....	103	7630	3841	3789	1640	777
24	Kościelec.....	105	6723	3404	3319	1411	675
25	Olszówka.....	82	4647	2313	2334	853	430
26	Osiek Mały.....	87	6006	2990	3016	1326	657

Population									Lp. No.
aged					na 1 km ² per 1 km ²	na 100 mężczyzn przypada kobiet females per 100 males	w wieku nie- produkcyjnym na 100 osób w wieku produkcyjnym in non-working age per 100 persons at working age		
produkcyjnym working			poprodukcyjnym post-working						
razem total	w tym kobiety of which females	z razem w wieku mobilnym of total at mobility age	razem total	w tym kobiety of which females					
4902	2268	3162	1088	758	58	101,3	55,3	1	
1726	833	1079	407	289	279	107,5	55,3	2	
9106	4213	5923	2417	1603	82	100,5	58,2	3	
4960	2329	3193	1373	938	1437	105,6	58,2	4	
8794	4130	5560	2174	1460	74	100,4	55,9	5	
5183	2433	3206	1343	893	960	101,2	53,8	6	
7008	3309	4678	1285	867	61	99,9	54,8	7	
3457	1550	2256	841	575	47	96,0	57,2	8	
3949	1851	2616	860	588	55	101,4	59,0	9	
2589	1247	1705	537	368	41	105,6	56,4	10	
3593	1705	2333	794	542	54	101,2	59,6	11	
55561	25789	34791	16529	11296	88	103,5	59,9	12	
14258	6904	8710	4599	3229	1649	112,6	60,1	13	
4086	1827	2544	1308	875	50	100,4	59,0	14	
1323	619	833	409	283	234	107,3	55,8	15	
8192	3769	5043	2585	1757	102	102,9	60,8	16	
4210	1989	2536	1307	889	1539	106,2	57,6	17	
2686	1225	1620	798	545	56	102,2	59,8	18	
1113	532	645	330	223	588	104,1	57,5	19	
5152	2397	3298	1358	917	60	99,9	56,5	20	
2033	915	1220	679	454	42	98,6	59,4	21	
3578	1696	2312	1002	656	78	101,9	60,5	22	
4739	2181	3071	1251	831	74	98,6	61,0	23	
4171	1857	2652	1141	787	64	97,5	61,2	24	
2883	1271	1847	911	633	57	100,9	61,2	25	
3783	1747	2474	897	612	69	100,9	58,8	26	

TABL. 1 (16). POWIERZCHNIA I LUDNOŚĆ W 2014 R. (cd.)
Stan w dniu 31 XII
AREA AND POPULATION IN 2014 (cont.)
As of 31 XII

Lp. No.	WYSZCZEGÓLNIENIE SPECIFICATION	Powierzchnia w km ² Area in km ²	Ludność				
			ogółem grand total	mężczyźni males	kobiety females	w wieku	
						przedprodukcyjnym <i>pre-working</i>	w tym kobiety of which females
PODREGION (SUBREGION) KONIŃSKI (cd., cont.)							
1	POWIAT KONIŃSKI.....	1578	128984	64088	64896	26108	12606
Gminy miejsko-wiejskie:							
<i>Urban-rural gminas:</i>							
2	Golina.....	99	11864	5936	5928	2222	1067
3	w tym miasto.....	3	4498	2227	2271	824	391
<i>of which city</i>							
4	Kleczew.....	110	10009	4913	5096	1931	937
5	w tym miasto.....	8	4230	2043	2187	745	350
<i>of which city</i>							
6	Rychwał.....	118	8435	4159	4276	1719	833
7	w tym miasto.....	10	2385	1175	1210	476	215
<i>of which city</i>							
8	Sompolno.....	137	10467	5188	5279	2071	1009
9	w tym miasto.....	6	3612	1753	1859	661	317
<i>of which city</i>							
10	Ślesin.....	146	14009	6988	7021	2670	1277
11	w tym miasto.....	7	3151	1563	1588	535	246
<i>of which city</i>							
Gminy wiejskie:							
<i>Rural gminas:</i>							
12	Grodziec.....	118	5249	2619	2630	1097	536
13	Kazimierz Biskupi.....	108	11339	5643	5696	2208	1087
14	Kramsk.....	132	10927	5413	5514	2259	1101
15	Krzaków.....	92	7784	3790	3994	1702	817
16	Rzgów.....	105	7143	3525	3618	1482	694
17	Skulsk.....	85	6180	3114	3066	1247	579
18	Stare Miasto.....	98	11716	5845	5871	2553	1245
19	Wierzbinek.....	147	7567	3840	3727	1630	758
20	Wilczyn.....	83	6295	3115	3180	1317	666
21	POWIAT ŚLĄPECKI.....	838	59698	29675	30023	11399	5424
Gmina miejska:							
<i>Urban gmina:</i>							
22	Ślupca.....	10	14016	6711	7305	2366	1124
Gmina miejsko-wiejska:							
<i>Urban-rural gmina:</i>							
23	Zagórz.....	160	9115	4581	4534	1827	829
24	w tym miasto.....	4	3076	1512	1564	585	268
<i>of which city</i>							
Gminy wiejskie:							
<i>Rural gminas:</i>							
25	Łądek.....	99	5762	2889	2873	1086	523
26	Orchowo.....	98	3918	1939	1979	798	404
27	Ostrowite.....	104	5196	2618	2578	1057	497
28	Powidz.....	81	2278	1163	1115	378	189
29	Ślupca.....	144	9087	4533	4554	1812	897
30	Strzałkowo.....	142	10326	5241	5085	2075	961

Population								Lp. No.
aged					na 1 km ² per 1 km ²	na 100 mężczyzn przypada kobiet females per 100 males	w wieku nie- produkcyjnym na 100 osób w wieku produkcyjnym in non-working age per 100 persons at working age	
produkcyjnym working			poprodukcyjnym post-working					
razem total	w tym kobiety of which females	z razem w wieku mobilnym of total at mobility age	razem total	w tym kobiety of which females				
82935	38715	53626	19941	13575	82	101,3	55,5	1
7845	3623	4956	1797	1238	120	99,9	51,2	2
3003	1413	1867	671	467	1278	102,0	49,8	3
6497	3107	4167	1581	1052	91	103,7	54,1	4
2848	1400	1768	637	437	542	107,0	48,5	5
5334	2504	3495	1382	939	72	102,8	58,1	6
1530	728	971	379	267	246	103,0	55,9	7
6729	3136	4342	1667	1134	76	101,8	55,6	8
2400	1160	1488	551	382	582	106,0	50,5	9
9040	4199	5787	2299	1545	96	100,5	55,0	10
2082	976	1269	534	366	439	101,6	51,3	11
3313	1511	2099	839	583	45	100,4	58,4	12
7508	3502	4754	1623	1107	105	100,9	51,0	13
6977	3269	4567	1691	1144	83	101,9	56,6	14
4944	2386	3258	1138	791	84	105,4	57,4	15
4563	2141	2992	1098	783	68	102,6	56,5	16
3877	1783	2535	1056	704	73	98,5	59,4	17
7565	3557	4935	1598	1069	120	100,4	54,9	18
4752	2149	3124	1185	820	51	97,1	59,2	19
3991	1848	2615	987	666	76	102,1	57,7	20
37798	17504	24144	10501	7095	71	101,2	57,9	21
8851	4245	5522	2799	1936	1361	108,9	58,4	22
5756	2641	3655	1532	1064	57	99,0	58,4	23
1993	950	1256	498	346	894	103,4	54,3	24
3625	1645	2343	1051	705	58	99,4	59,0	25
2461	1138	1571	659	437	40	102,1	59,2	26
3251	1485	2072	888	596	50	98,5	59,8	27
1437	622	942	463	304	28	95,9	58,5	28
5767	2649	3725	1508	1008	63	100,5	57,6	29
6650	3079	4314	1601	1045	73	97,0	55,3	30

TABL. 1 (16). POWIERZCHNIA I LUDNOŚĆ W 2014 R. (cd.)
Stan w dniu 31 XII
AREA AND POPULATION IN 2014 (cont.)
As of 31 XII

Lp. No.	WYSZCZEGÓLNIENIE SPECIFICATION	Powierzchnia w km ² Area in km ²	Ludność				
			ogółem grand total	mężczyźni males	kobiety females	w wieku	
						przedprodukcyjnym pre-working	w tym kobiety of which females
	PODREGION (SUBREGION) KONIŃSKI (dok., cont.)						
1	POWIAT TURECKI	929	84441	41320	43121	16438	8038
	Gmina miejska: Urban gmina:						
2	Turek	16	27926	13202	14724	4610	2257
	Gminy miejsko-wiejskie: Urban-rural gminas:						
3	Dobra	132	6269	3093	3176	1176	587
4	w tym miasto	2	1427	677	750	240	133
	of which city						
5	Tuliszków	150	10670	5294	5376	2211	1056
6	w tym miasto	7	3379	1632	1747	627	310
	of which city						
	Gminy wiejskie: Rural gminas:						
7	Brudzew	112	5977	2929	3048	1209	613
8	Kawęczyn	101	5239	2639	2600	1072	529
9	Maianów	107	6532	3254	3278	1395	693
10	Przykona	111	4428	2193	2235	895	440
11	Turek	109	9248	4656	4592	2138	1008
12	Władysławów	91	8152	4060	4092	1732	855
13	POWIAT WRZESIŃSKI.....	704	76829	37590	39239	15277	7465
	Gminy miejsko-wiejskie: Urban-rural gminas:						
14	Miłosław	132	10356	5116	5240	2026	978
15	w tym miasto	4	3589	1727	1862	672	336
	of which city						
16	Nekla	96	7327	3626	3701	1538	755
17	w tym miasto	20	3655	1810	1845	755	360
	of which city						
18	Pyzdry	138	7202	3566	3636	1428	695
19	w tym miasto	12	3220	1564	1656	616	297
	of which city						
20	Września	222	45820	22272	23548	8963	4363
21	w tym miasto	13	29735	14224	15511	5506	2667
	of which city						
	Gmina wiejska: Rural gmina:						
22	Kołaczkowo	116	6124	3010	3114	1322	674
23	MIASTO NA PRAWACH POWIATU KONIN	82	76547	36317	40230	12220	5922
	CITY WITH POWIAT STATUS						

Population								Lp. No.
aged					na 1 km ² per 1 km ²	na 100 mężczyzn przypada kobiet females per 100 males	w wieku nie- produkcyjnym na 100 osób w wieku produkcyjnym in non-working age per 100 persons at working age	
produkcyjnym working			poprodukcyjnym post-working					
razem total	w tym kobiety of which females	z razem w wieku mobilnym of total at mobility age	razem total	w tym kobiety of which females				
53297	24942	33780	14706	10141	91	104,4	58,4	1
17589	8456	10601	5727	4011	1727	111,5	58,8	2
3864	1743	2341	1229	846	48	102,7	62,2	3
924	433	560	263	184	776	110,8	54,4	4
6832	3179	4406	1627	1141	71	101,5	56,2	5
2259	1080	1385	493	357	483	107,0	49,6	6
3722	1713	2443	1046	722	53	104,1	60,6	7
3232	1479	2098	935	592	52	98,5	62,1	8
4133	1886	2775	1004	699	61	100,7	58,0	9
2786	1288	1850	747	507	40	101,9	58,9	10
5891	2766	3819	1219	818	85	98,6	57,0	11
5248	2432	3447	1172	805	90	100,8	55,3	12
48602	22844	31101	12950	8930	109	104,4	58,1	13
6593	3074	4175	1737	1188	78	102,4	57,1	14
2298	1094	1429	619	432	882	107,8	56,2	15
4761	2242	3062	1028	704	76	102,1	53,9	16
2376	1127	1545	524	358	185	101,9	53,8	17
4496	2053	2895	1278	888	52	102,0	60,2	18
2033	950	1273	571	409	265	105,9	58,4	19
28809	13629	18446	8048	5556	207	105,7	59,0	20
18507	8880	11749	5722	3964	2336	109,0	60,7	21
3943	1846	2523	859	594	53	103,5	55,3	22
47665	22846	29296	16662	11462	931	110,8	60,6	23

TABL. 1 (16). POWIERZCHNIA I LUDNOŚĆ W 2014 R. (cd.)
Stan w dniu 31 XII
AREA AND POPULATION IN 2014 (cont.)
As of 31 XII

Lp. No.	WYSZCZEGÓLNIENIE SPECIFICATION	Powierzchnia w km ² Area in km ²	Ludność				
			ogółem grand total	mężczyźni males	kobiety females	w wieku	
						przedprodukcyjnym <i>pre-working</i>	w tym kobiety of which females
1	PODREGION (SUBREGION) LESZCZYŃSKI	5996	554583	273171	281412	111837	53977
2	POWIAT GOSTYŃSKI	810	76193	37746	38447	14993	7185
	Gminy miejsko-wiejskie: <i>Urban-rural gminas:</i>						
3	Borek Wielkopolski	128	7601	3819	3782	1566	723
4	w tym miasto	7	2538	1282	1256	512	229
	<i>of which city</i>						
5	Gostyń	137	27962	13671	14291	5188	2518
6	w tym miasto	11	20237	9783	10454	3534	1701
	<i>of which city</i>						
7	Krobia	130	13032	6479	6553	2582	1214
8	w tym miasto	7	4236	2093	2143	841	422
	<i>of which city</i>						
9	Pogorzela	97	5112	2558	2554	1089	524
10	w tym miasto	4	2063	1037	1026	450	212
	<i>of which city</i>						
11	Poniec	132	7890	3895	3995	1540	756
12	w tym miasto	3	2873	1373	1500	503	260
	<i>of which city</i>						
	Gminy wiejskie: <i>Rural gminas:</i>						
13	Pepowo	86	5978	3044	2934	1229	574
14	Piaski	100	8618	4280	4338	1799	876
15	POWIAT GRODZISKI	642	51217	25526	25691	10948	5296
	Gminy miejsko-wiejskie: <i>Urban-rural gminas:</i>						
16	Grodzisk Wielkopolski	133	19582	9646	9936	3988	1929
17	w tym miasto	18	14392	7059	7333	2830	1357
	<i>of which city</i>						
18	Rakoniewice	201	13115	6564	6551	3017	1466
19	w tym miasto	3	3529	1730	1799	793	387
	<i>of which city</i>						
20	Wielichowo	108	6866	3450	3416	1455	717
21	w tym miasto	1	1757	857	900	351	188
	<i>of which city</i>						
	Gminy wiejskie: <i>Rural gminas:</i>						
22	Granowo	67	5026	2559	2467	1086	508
23	Kamieniec	133	6628	3307	3321	1402	676
24	POWIAT KOŚCIAŃSKI	722	79023	38788	40235	15124	7339
	Gmina miejska: <i>Urban gmina:</i>						
25	Kościan	9	23949	11480	12469	4040	1940
	Gminy miejsko-wiejskie: <i>Urban-rural gminas:</i>						
26	Czempiń	142	11473	5597	5876	2222	1107
27	w tym miasto	3	5278	2519	2759	973	482
	<i>of which city</i>						

Population								Lp. No.
aged					na 1 km ² per 1 km ²	na 100 mężczyzn przypada kobiet females per 100 males	w wieku nie- produkcyjnym na 100 osób w wieku produkcyjnym in non-working age per 100 persons at working age	
produkcyjnym working			poprodukcyjnym post-working					
razem total	w tym kobiety of which females	z razem w wieku mobilnym of total at mobility age	razem total	w tym kobiety of which females				
350391	164426	225100	92355	63009	92	103,0	58,3	1
48500	22599	30866	12700	8663	94	101,9	57,1	2
4781	2208	3004	1254	851	60	99,0	59,0	3
1637	775	1043	389	252	403	98,0	55,0	4
17936	8449	11253	4838	3324	204	104,5	55,9	5
13024	6192	8013	3679	2561	1825	106,9	55,4	6
8354	3924	5396	2096	1415	101	101,1	56,0	7
2715	1267	1721	680	454	601	102,4	56,0	8
3251	1507	2102	772	523	53	99,8	57,2	9
1323	612	842	290	202	473	98,9	55,9	10
5023	2327	3201	1327	912	60	102,6	57,1	11
1850	872	1134	520	368	826	109,2	55,3	12
3719	1676	2395	1030	684	69	96,4	60,7	13
5436	2508	3515	1383	954	86	101,4	58,5	14
32811	15327	21342	7458	5068	80	100,6	56,1	15
12599	5934	8145	2995	2073	148	103,0	55,4	16
9265	4370	5936	2297	1606	790	103,9	55,3	17
8328	3880	5494	1770	1205	65	99,8	57,5	18
2295	1102	1509	441	310	1047	104,0	53,8	19
4446	2046	2907	965	653	64	99,0	54,4	20
1161	536	744	245	176	1417	105,0	51,3	21
3209	1472	2089	731	487	75	96,4	56,6	22
4229	1995	2707	997	650	50	100,4	56,7	23
50453	23704	31833	13446	9192	109	103,7	56,6	24
15167	7228	9346	4742	3301	2725	108,6	57,9	25
7368	3480	4620	1883	1289	81	105,0	55,7	26
3398	1665	2103	907	612	1590	109,5	55,3	27

TABL. 1 (16). POWIERZCHNIA I LUDNOŚĆ W 2014 R. (cd.)
Stan w dniu 31 XII
AREA AND POPULATION IN 2014 (cont.)
As of 31 XII

Lp. No.	WYSZCZEGÓLNIENIE SPECIFICATION	Powierzchnia w km ² Area in km ²	Ludność				
			ogółem grand total	mężczyźni males	kobiety females	w wieku	
						przedprodukcyjnym <i>pre-working</i>	w tym kobiety of which females
	PODREGION (SUBREGION) LESZCZYŃSKI (cd., cont.)						
	POWIAT KOŚCIAŃSKI (dok., cont.) Gminy miejsko-wiejskie (dok.): <i>Urban-rural gminas (cont.):</i>						
1	Krzywiń.....	179	10027	5015	5012	2032	949
2	w tym miasto..... <i>of which city</i>	2	1635	795	840	303	131
3	Śmigiel	190	17764	8817	8947	3686	1794
4	w tym miasto..... <i>of which city</i>	5	5631	2771	2860	1139	532
	Gmina wiejska: <i>Rural gmina:</i>						
5	Kościan	202	15810	7879	7931	3144	1549
6	POWIAT LESZCZYŃSKI	806	54422	27192	27230	11808	5653
	Gminy miejsko-wiejskie: <i>Urban-rural gminas:</i>						
7	Osieczna	129	8994	4464	4530	1777	853
8	w tym miasto..... <i>of which city</i>	5	2265	1096	1169	419	202
9	Rydzyzna	136	8837	4424	4413	1930	915
10	w tym miasto..... <i>of which city</i>	2	2790	1355	1435	607	295
	Gminy wiejskie: <i>Rural gminas:</i>						
11	Krzemieniewo.....	113	8457	4280	4177	1693	793
12	Lipno	104	7335	3653	3682	1745	858
13	Święciechowa	134	7751	3855	3896	1634	768
14	Wijewo.....	62	3802	1950	1852	927	439
15	Włoszakowice	128	9246	4566	4680	2102	1027
16	POWIAT MIĘDZYCHODZKI ...	736	37126	18396	18730	7301	3535
	Gminy miejsko-wiejskie: <i>Urban-rural gminas:</i>						
17	Międzychód.....	307	18609	9183	9426	3523	1715
18	w tym miasto..... <i>of which city</i>	7	10723	5139	5584	1971	964
19	Sieraków	203	8792	4333	4459	1726	836
20	w tym miasto..... <i>of which city</i>	14	6089	2964	3125	1161	556
	Gminy wiejskie: <i>Rural gminas:</i>						
21	Chrzypsko Wielkie.....	85	3411	1710	1701	720	333
22	Kwilcz.....	141	6314	3170	3144	1332	651
23	POWIAT NOWOTOMYSKI	1014	74538	36572	37966	15539	7564
	Gminy miejsko-wiejskie: <i>Urban-rural gminas:</i>						
24	Lwówek	184	9329	4627	4702	2076	1023
25	w tym miasto..... <i>of which city</i>	3	3042	1458	1584	605	285

Population									Lp. No.
aged					na 1 km ² per 1 km ²	na 100 mężczyzn przypada kobiet females per 100 males	w wieku nie- produkcyjnym na 100 osób w wieku produkcyjnym in non-working age per 100 persons at working age		
produkcyjnym working			poprodukcyjnym post-working						
razem total	w tym kobiety of which females	z razem w wieku mobilnym of total at mobility age	razem total	w tym kobiety of which females					
6395	2975	4085	1600	1088	56	99,9	56,8	1	
1095	542	692	237	167	720	105,7	49,3	2	
11192	5228	7210	2886	1925	94	101,5	58,7	3	
3510	1663	2227	982	665	1062	103,2	60,4	4	
10331	4793	6572	2335	1589	78	100,7	53,0	5	
34525	16167	22647	8089	5410	68	100,1	57,6	6	
5700	2669	3681	1517	1008	70	101,5	57,8	7	
1437	689	909	409	278	476	106,7	57,6	8	
5601	2621	3659	1306	877	65	99,8	57,8	9	
1743	839	1142	440	301	1268	105,9	60,1	10	
5431	2483	3424	1333	901	75	97,6	55,7	11	
4677	2213	3197	913	611	71	100,8	56,8	12	
4985	2351	3277	1132	777	57	101,1	55,5	13	
2366	1089	1612	509	324	61	95,0	60,7	14	
5765	2741	3797	1379	912	72	102,5	60,4	15	
23502	10869	14910	6323	4326	50	101,8	58,0	16	
11788	5449	7452	3298	2262	61	102,6	57,9	17	
6681	3165	4181	2071	1455	1536	108,7	60,5	18	
5589	2613	3556	1477	1010	43	102,9	57,3	19	
3855	1823	2457	1073	746	432	105,4	58,0	20	
2086	965	1326	605	403	40	99,5	63,5	21	
4039	1842	2576	943	651	45	99,2	56,3	22	
46980	22084	30575	12019	8318	74	103,8	58,7	23	
5757	2664	3775	1496	1015	51	101,6	62,0	24	
1861	901	1183	576	398	963	108,6	63,5	25	

TABL. 1 (16). POWIERZCHNIA I LUDNOŚĆ W 2014 R. (cd.)
Stan w dniu 31 XII
AREA AND POPULATION IN 2014 (cont.)
As of 31 XII

Lp. No.	WYSZCZEGÓLNIENIE SPECIFICATION	Powierzchnia w km ² Area in km ²	Ludność				
			ogółem grand total	mężczyźni males	kobiety females	w wieku	
						przedprodukcyjnym pre-working	w tym kobiety of which females
PODREGION (SUBREGION)							
LESZCZYŃSKI (cd., cont.)							
POWIAT NOWOTOMYSKI (dok., cont.)							
Gminy miejsko-wiejskie (dok.): Urban-rural gminas (cont.):							
1	Nowy Tomyśl	186	26051	12697	13354	5384	2625
2	w tym miasto	5	14974	7171	7803	2721	1285
<i>of which city</i>							
3	Opalenica	149	16304	7997	8307	3339	1604
4	w tym miasto	6	9621	4675	4946	1861	899
<i>of which city</i>							
5	Zbąszyń	180	13655	6685	6970	2781	1345
6	w tym miasto	5	7235	3465	3770	1323	657
<i>of which city</i>							
Gminy wiejskie: Rural gminas:							
7	Kuślin	106	5561	2769	2792	1275	638
8	Miedzichowo	209	3638	1797	1841	684	329
9	POWIAT RAWICKI	554	60469	29902	30567	12313	5847
Gminy miejsko-wiejskie: Urban-rural gminas:							
10	Bojanowo	124	8936	4488	4448	1788	854
11	w tym miasto	2	2975	1455	1520	529	249
<i>of which city</i>							
12	Jutrosin	115	7146	3620	3526	1635	732
13	w tym miasto	2	1928	929	999	391	189
<i>of which city</i>							
14	Miejska Górka	103	9402	4705	4697	1980	943
15	w tym miasto	3	3253	1611	1642	636	283
<i>of which city</i>							
16	Rawicz	134	30200	14611	15589	5824	2809
17	w tym miasto	8	20779	9916	10863	3690	1781
<i>of which city</i>							
Gmina wiejska: Rural gmina:							
18	Pakosław	78	4785	2478	2307	1086	509
19	POWIAT WOLSZTYŃSKI	680	56979	28173	28806	11998	5777
Gmina miejsko-wiejska: Urban-rural gmina:							
20	Wolsztyn	250	30466	14963	15503	6164	2945
21	w tym miasto	5	13552	6407	7145	2382	1166
<i>of which city</i>							
Gminy wiejskie: Rural gminas:							
22	Przemęt	225	13980	7035	6945	3021	1462
23	Siedlec	205	12533	6175	6358	2813	1370

Population									Lp. No.
aged					na 1 km ² per 1 km ²	na 100 mężczyzn przypada kobiet females per 100 males	w wieku nie- produkcyjnym na 100 osób w wieku produkcyjnym in non-working age per 100 persons at working age		
produkcyjnym working			poprodukcyjnym post-working						
razem total	w tym kobiety of which females	z razem w wieku mobilnym of total at mobility age	razem total	w tym kobiety of which females					
16490	7769	10694	4177	2960	140	105,2	58,0	1	
9479	4518	5953	2774	2000	2880	108,8	58,0	2	
10302	4877	6693	2663	1826	109	103,9	58,3	3	
6092	2893	3941	1668	1154	1499	105,8	57,9	4	
8616	4071	5639	2258	1554	76	104,3	58,5	5	
4624	2223	2965	1288	890	1335	108,8	56,5	6	
3466	1605	2245	820	549	52	100,8	60,4	7	
2349	1098	1529	605	414	17	102,4	54,9	8	
37626	17586	24235	10530	7134	109	102,2	60,7	9	
5590	2555	3611	1558	1039	72	99,1	59,9	10	
1831	847	1170	615	424	1271	104,5	62,5	11	
4383	2036	2873	1128	758	62	97,4	63,0	12	
1183	570	770	354	240	1190	107,5	63,0	13	
5851	2692	3783	1571	1062	91	99,8	60,7	14	
2078	993	1299	539	366	1036	101,9	56,5	15	
18871	8990	12037	5505	3790	225	106,7	60,0	16	
12916	6169	8073	4173	2913	2685	109,6	60,9	17	
2931	1313	1931	768	485	62	93,1	63,3	18	
35810	16789	23300	9171	6240	84	102,2	59,1	19	
19082	8985	12351	5220	3573	122	103,6	59,7	20	
8360	4001	5253	2810	1978	2835	111,5	62,1	21	
8839	4060	5723	2120	1423	62	98,7	58,2	22	
7889	3744	5226	1831	1244	61	103,0	58,9	23	

TABL. 1 (16). POWIERZCHNIA I LUDNOŚĆ W 2014 R. (cd.)
Stan w dniu 31 XII
AREA AND POPULATION IN 2014 (cont.)
As of 31 XII

Lp. No.	WYSZCZEGÓLNIENIE SPECIFICATION	Powierzchnia w km ² Area in km ²	Ludność				
			ogółem grand total	mężczyźni males	kobiety females	w wieku	
						przedprodukcyjnym pre-working	w tym kobiety of which females
	PODREGION (SUBREGION) LESZCZYŃSKI (dok., cont.)						
1	MIASTO NA PRAWACH POWIATU LESZNO CITY WITH POWIAT STATUS	32	64616	30876	33740	11813	5781
2	PODREGION (SUBREGION) PILSKI.....	6459	413392	204006	209386	81896	39658
3	POWIAT CHODZIESKI..... Gmina miejska: Urban gmina:	685	47622	23427	24195	9436	4500
4	Chodzież..... Gminy miejsko-wiejskie: Urban-rural gminas:	13	19299	9173	10126	3286	1608
5	Margonin.....	123	6374	3224	3150	1410	618
6	w tym miasto..... of which city	5	3027	1501	1526	592	272
7	Szamocin.....	127	7553	3775	3778	1658	798
8	w tym miasto..... of which city	5	4337	2127	2210	927	442
	Gminy wiejskie: Rural gminas:						
9	Budzyń.....	209	8453	4277	4176	1783	845
10	Chodzież.....	213	5943	2978	2965	1299	631
11	POWIAT CZARNKOWSKO- -TRZCIANECKI.....	1806	88045	43619	44426	17697	8622
	Gmina miejska: Urban gmina:						
12	Czarnków.....	10	11139	5402	5737	1991	987
	Gminy miejsko-wiejskie: Urban-rural gminas:						
13	Krzyż Wielkopolski.....	174	8759	4298	4461	1642	836
14	w tym miasto..... of which city	6	6171	2983	3188	1130	578
15	Trzcianka.....	374	24465	12032	12433	4862	2374
16	w tym miasto..... of which city	18	17323	8367	8956	3314	1616
17	Wieleń.....	430	12624	6251	6373	2447	1167
18	w tym miasto..... of which city	4	5995	2882	3113	1079	504
	Gminy wiejskie: Rural gminas:						
19	Czarnków.....	347	11359	5735	5624	2512	1201
20	Drawsko.....	163	5969	3013	2956	1210	577
21	Lubasz.....	167	7524	3750	3774	1701	855
22	Polajewo.....	141	6206	3138	3068	1332	625

Population								Lp. No.
aged					na 1 km ² per 1 km ²	na 100 mężczyzn przypada kobiet females per 100 males	w wieku nie- produkcyjnym na 100 osób w wieku produkcyjnym in non-working age per 100 persons at working age	
produkcyjnym working			poprodukcyjnym post-working					
razem total	w tym kobiety of which females	z razem w wieku mobilnym of total at mobility age	razem total	w tym kobiety of which females				
40184	19301	25392	12619	8658	2028	109,3	60,8	1
262752	122569	166379	68744	47159	64	102,6	57,3	2
30004	14055	19099	8182	5640	70	103,3	58,7	3
12007	5720	7440	4006	2798	1511	110,4	60,7	4
4006	1889	2558	958	643	52	97,7	59,1	5
1930	924	1200	505	330	588	101,7	56,8	6
4709	2197	3103	1186	783	59	100,1	60,4	7
2686	1290	1795	724	478	929	103,9	61,5	8
5468	2478	3575	1202	853	40	97,6	54,6	9
3814	1771	2423	830	563	28	99,6	55,8	10
55481	25592	35041	14867	10212	49	101,9	58,7	11
6979	3258	4226	2169	1492	1109	106,2	59,6	12
5561	2558	3489	1556	1067	50	103,8	57,5	13
3867	1793	2410	1174	817	1062	106,9	59,6	14
15409	7173	9708	4194	2886	65	103,3	58,8	15
10846	5159	6769	3163	2181	947	107,0	59,7	16
7902	3602	4929	2275	1604	29	102,0	59,8	17
3693	1726	2260	1223	883	1385	108,0	62,3	18
7244	3320	4610	1603	1103	33	98,1	56,8	19
3768	1706	2407	991	673	37	98,1	58,4	20
4727	2200	3132	1096	719	45	100,6	59,2	21
3891	1775	2540	983	668	44	97,8	59,5	22

TABL. 1 (16). POWIERZCHNIA I LUDNOŚĆ W 2014 R. (cd.)
Stan w dniu 31 XII
AREA AND POPULATION IN 2014 (cont.)
As of 31 XII

Lp. No.	WYSZCZEGÓLNIENIE SPECIFICATION	Powierzchnia w km ² Area in km ²	Ludność				
			ogółem grand total	mężczyźni males	kobiety females	w wieku	
						przedprodukcyjnym pre-working	w tym kobiety of which females
	PODREGION (SUBREGION) PILSKI (cd., cont.)						
1	POWIAT PILSKI.....	1268	137840	67506	70334	26311	12715
	Gmina miejska: Urban gmina:						
2	Piła	103	74333	35671	38662	13251	6387
	Gminy miejsko-wiejskie: Urban-rural gminas:						
3	Łobżenica.....	191	9751	5008	4743	2005	965
4	w tym miasto..... of which city	3	2997	1507	1490	496	239
5	Ujście	128	8079	4097	3982	1524	701
6	w tym miasto..... of which city	6	3802	1867	1935	687	331
7	Wyrzysk.....	159	14132	6908	7224	2870	1398
8	w tym miasto..... of which city	4	5179	2514	2665	944	463
9	Wysoka	123	6787	3430	3357	1434	722
10	w tym miasto..... of which city	5	2707	1317	1390	557	285
	Gminy wiejskie: Rural gminas:						
11	Białośliwie	76	4957	2477	2480	1092	523
12	Kaczory	151	7850	3885	3965	1594	802
13	Miasteczko Krajeńskie	71	3247	1630	1617	687	322
14	Szydłowo.....	266	8704	4400	4304	1854	895
15	POWIAT WĄGROWIECKI	1040	69887	34709	35178	14434	7018
	Gmina miejska: Urban gmina:						
16	Wągrowiec.....	18	25266	12221	13045	4734	2349
	Gminy miejsko-wiejskie: Urban-rural gminas:						
17	Golańcz	192	8519	4324	4195	1888	900
18	w tym miasto..... of which city	13	3397	1687	1710	705	339
19	Skoki	198	9341	4703	4638	1958	957
20	w tym miasto..... of which city	11	4175	2045	2130	861	416
	Gminy wiejskie: Rural gminas:						
21	Damasławek.....	105	5566	2748	2818	1157	543
22	Mieścisko	135	6097	3079	3018	1351	630
23	Wapno	44	3050	1497	1553	617	326
24	Wągrowiec.....	348	12048	6137	5911	2729	1313
25	POWIAT ŻŁOTOWSKI	1660	69998	34745	35253	14018	6803
	Gmina miejska: Urban gmina:						
26	Żłotów.....	12	18492	8861	9631	3293	1638

Population								Lp. No.
aged					na 1 km ² per 1 km ²	na 100 mężczyzn przypada kobiet females per 100 males	w wieku nie- produkcyjnym na 100 osób w wieku produkcyjnym in non-working age per 100 persons at working age	
produkcyjnym working			poprodukcyjnym post-working					
razem total	w tym kobiety of which females	z razem w wieku mobilnym of total at mobility age	razem total	w tym kobiety of which females				
88049	41459	55393	23480	16160	109	104,2	56,5	1
47007	22548	29189	14075	9727	724	108,4	58,1	2
6235	2756	3927	1511	1022	51	94,7	56,4	3
2001	898	1209	500	353	922	98,9	49,8	4
5244	2401	3284	1311	880	63	97,2	54,1	5
2410	1120	1483	705	484	658	103,6	57,8	6
9060	4300	5752	2202	1526	89	104,6	56,0	7
3396	1617	2060	839	585	1257	106,0	52,5	8
4368	1950	2804	985	685	55	97,9	55,4	9
1754	829	1067	396	276	562	105,5	54,3	10
3155	1477	2030	710	480	66	100,1	57,1	11
5127	2401	3377	1129	762	52	102,1	53,1	12
2019	931	1308	541	364	46	99,2	60,8	13
5834	2695	3722	1016	714	33	97,8	49,2	14
44351	20628	28394	11102	7532	67	101,4	57,6	15
15985	7595	10090	4547	3101	1417	106,7	58,1	16
5342	2442	3451	1289	853	44	97,0	59,5	17
2150	1013	1378	542	358	269	101,4	58,0	18
6087	2800	3954	1296	881	47	98,6	53,5	19
2740	1313	1770	574	401	373	104,2	52,4	20
3489	1639	2205	920	636	53	102,5	59,5	21
3843	1775	2481	903	613	45	98,0	58,7	22
1918	874	1178	515	353	69	103,7	59,0	23
7687	3503	5035	1632	1095	35	96,3	56,7	24
44867	20835	28452	11113	7615	42	101,5	56,0	25
11792	5631	7371	3407	2362	1597	108,7	56,8	26

TABL. 1 (16). POWIERZCHNIA I LUDNOŚĆ W 2014 R. (cd.)
Stan w dniu 31 XII
AREA AND POPULATION IN 2014 (cont.)
As of 31 XII

Lp. No.	WYSZCZEGÓLNIENIE SPECIFICATION	Powierzchnia w km ² Area in km ²	Ludność				
			ogółem grand total	mężczyźni males	kobiety females	w wieku	
						przedprodukcyjnym <i>pre-working</i>	w tym kobiety of which females
PODREGION (SUBREGION)							
PILSKI (dok., cont.)							
POWIAT ŻŁOTOWSKI (dok., cont.)							
Gminy miejsko-wiejskie: <i>Urban-rural gminas:</i>							
1	Jastrowie	353	11716	5830	5886	2346	1132
2	w tym miasto..... <i>of which city</i>	72	8703	4288	4415	1754	862
3	Krajenka	191	7612	3751	3861	1592	779
4	w tym miasto..... <i>of which city</i>	4	3797	1810	1987	700	349
5	Okonek.....	326	8826	4427	4399	1743	851
6	w tym miasto..... <i>of which city</i>	6	3979	1944	2035	792	393
Gminy wiejskie: <i>Rural gminas:</i>							
7	Lipka.....	191	5638	2843	2795	1194	570
8	Tarnówka.....	132	3122	1599	1523	662	325
9	Zakrzewo.....	162	4934	2505	2429	1011	454
10	Żłotów.....	293	9658	4929	4729	2177	1054
11	PODREGION (SUBREGION)						
	POZNAŃSKI	4928	626050	306278	319772	132557	64395
12	POWIAT OBORNICKI.....	711	59283	29423	29860	12314	5979
Gminy miejsko-wiejskie: <i>Urban-rural gminas:</i>							
13	Oborniki.....	340	33646	16598	17048	6861	3301
14	w tym miasto..... <i>of which city</i>	14	18426	8948	9478	3513	1715
15	Rogoźno.....	216	18208	9111	9097	3788	1874
16	w tym miasto..... <i>of which city</i>	11	11229	5481	5748	2221	1088
Gmina wiejska: <i>Rural gmina:</i>							
17	Ryczywół.....	155	7429	3714	3715	1665	804
18	POWIAT POZNAŃSKI	1900	358894	174738	184156	78578	38275
Gminy miejskie: <i>Urban gminas:</i>							
19	Luboń	14	30813	14666	16147	6337	3088
20	Puszczykowo	16	9802	4625	5177	1747	852
Gminy miejsko-wiejskie: <i>Urban-rural gminas:</i>							
21	Buk	91	12375	5981	6394	2512	1249
22	w tym miasto..... <i>of which city</i>	3	6188	2917	3271	1170	585
23	Kostrzyn	155	17593	8614	8979	3679	1836
24	w tym miasto..... <i>of which city</i>	8	9542	4595	4947	1908	951

Population									Lp. No.
aged					na 1 km ² per 1 km ²	na 100 mężczyzn przypada kobiet females per 100 males	w wieku nie- produkcyjnym na 100 osób w wieku produkcyjnym in non-working age per 100 persons at working age		
produkcyjnym working			poprodukcyjnym post-working						
razem total	w tym kobiety of which females	z razem w wieku mobilnym of total at mobility age	razem total	w tym kobiety of which females					
7454	3421	4678	1916	1333	33	101,0	57,2	1	
5486	2537	3468	1463	1016	120	103,0	58,6	2	
4920	2349	3125	1100	733	40	102,9	54,7	3	
2470	1212	1538	627	426	1010	109,8	53,7	4	
5615	2553	3488	1468	995	27	99,4	57,2	5	
2510	1169	1542	677	473	662	104,7	58,5	6	
3615	1656	2304	829	569	29	98,3	56,0	7	
1973	867	1287	487	331	24	95,2	58,2	8	
3232	1507	2072	691	468	30	97,0	52,7	9	
6266	2851	4127	1215	824	33	95,9	54,1	10	
399804	191145	262035	93689	64232	127	104,4	56,6	11	
37738	17581	24408	9231	6300	83	101,5	57,1	12	
21458	10097	13893	5327	3650	99	102,7	56,8	13	
11666	5530	7410	3247	2233	1309	105,9	57,9	14	
11592	5315	7460	2828	1908	84	99,8	57,1	15	
7137	3373	4566	1871	1287	999	104,9	57,3	16	
4688	2169	3055	1076	742	48	100,0	58,5	17	
229524	111103	152504	50792	34778	189	105,4	56,4	18	
19371	9537	12986	5105	3522	2281	110,1	59,1	19	
6063	2961	3594	1992	1364	598	111,9	61,7	20	
7882	3766	5153	1981	1379	137	106,9	57,0	21	
3847	1860	2513	1171	826	2091	112,1	60,9	22	
11348	5382	7394	2566	1761	114	104,2	55,0	23	
6134	2967	3925	1500	1029	1196	107,7	55,6	24	

TABL. 1 (16). POWIERZCHNIA I LUDNOŚĆ W 2014 R. (cd.)
Stan w dniu 31 XII
AREA AND POPULATION IN 2014 (cont.)
As of 31 XII

Lp. No.	WYSZCZEGÓLNIENIE SPECIFICATION	Powierzchnia w km ² Area in km ²	Ludność				
			ogółem grand total	mężczyźni males	kobiety females	w wieku	
						przedprodukcyjnym pre-working	w tym kobiety of which females
PODREGION (SUBREGION) POZNAŃSKI (cd., cont.)							
POWIAT POZNAŃSKI (dok., cont.)							
Gminy miejsko-wiejskie (dok.): Urban-rural gminas (cont.):							
1	Kórnik	186	23817	11744	12073	5587	2710
2	w tym miasto	6	7684	3694	3990	1631	776
	of which city						
3	Mosina	172	30500	14827	15673	6382	3147
4	w tym miasto	14	13220	6403	6817	2516	1250
	of which city						
5	Murwana Goślina	172	16732	8333	8399	3251	1582
6	w tym miasto	7	10424	5153	5271	1891	926
	of which city						
7	Pobiedziska	189	18969	9324	9645	3907	1943
8	w tym miasto	10	9091	4422	4669	1834	927
	of which city						
9	Stęszew	175	14899	7342	7557	3000	1452
10	w tym miasto	6	5903	2860	3043	1214	577
	of which city						
11	Swarzędz	102	47160	22901	24259	9850	4789
12	w tym miasto	9	31035	14977	16058	5931	2905
	of which city						
Gminy wiejskie: Rural gminas:							
13	Czerwonak	82	26861	13100	13761	5483	2637
14	Dopiewo	108	22447	10994	11453	5846	2773
15	Kleszczewo	74	7221	3523	3698	1852	920
16	Komorniki	66	24433	11892	12541	6194	2950
17	Rokietnica	79	15078	7351	7727	3745	1837
18	Suchy Las	117	16209	7928	8281	3851	1859
19	Tarnowo Podgórne	102	23985	11593	12392	5355	2651
20	POWIAT SZAMOTULSKI.....	1119	89922	44075	45847	17959	8707
Gmina miejska: Urban gmina:							
21	Obrzycko	4	2393	1166	1227	466	226
Gminy miejsko-wiejskie: Urban-rural gminas:							
22	Ostroróg	85	5041	2492	2549	1056	527
23	w tym miasto	1	1989	956	1033	377	186
	of which city						
24	Pniewy	158	12550	6101	6449	2602	1277
25	w tym miasto	9	7982	3819	4163	1638	811
	of which city						
26	Szamotuły	176	29607	14307	15300	5665	2758
27	w tym miasto	11	18831	8957	9874	3336	1630
	of which city						
28	Wronki	302	19078	9398	9680	3689	1736
29	w tym miasto	6	11473	5622	5851	2062	966
	of which city						

Population								Lp. No.
aged					na 1 km ² per 1 km ²	na 100 mężczyzn przypada kobiet females per 100 males	w wieku nie- produkcyjnym na 100 osób w wieku produkcyjnym in non-working age per 100 persons at working age	
produkcyjnym working			poprodukcyjnym post-working					
razem total	w tym kobiety of which females	z razem w wieku mobilnym of total at mobility age	razem total	w tym kobiety of which females				
15111	7220	10276	3119	2143	128	102,8	57,6	1
4724	2289	3204	1329	925	1283	108,0	62,7	2
19416	9306	12787	4702	3220	178	105,7	57,1	3
8261	3908	5249	2443	1659	979	106,5	60,0	4
11360	5350	7009	2121	1467	97	100,8	47,3	5
7243	3446	4335	1290	899	1458	102,3	43,9	6
12131	5722	7809	2931	1980	100	103,4	56,4	7
5803	2757	3757	1454	985	888	105,6	56,7	8
9628	4527	6121	2271	1578	85	102,9	54,7	9
3781	1822	2405	908	644	1037	106,4	56,1	10
30415	14753	20177	6895	4717	463	105,9	55,1	11
20110	9719	13103	4994	3434	3771	107,2	54,3	12
17797	8622	11359	3581	2502	326	105,0	50,9	13
14131	7019	9939	2470	1661	208	104,2	58,8	14
4588	2260	3255	781	518	97	105,0	57,4	15
15601	7778	11446	2638	1813	368	105,5	56,6	16
9572	4696	6648	1761	1194	190	105,1	57,5	17
10020	4845	6613	2338	1577	140	104,5	61,8	18
15090	7359	9938	3540	2382	236	106,9	58,9	19
57207	26936	36804	14756	10204	80	104,0	57,2	20
1562	729	1022	365	272	640	105,2	53,2	21
3197	1475	2043	788	547	59	102,3	57,7	22
1271	607	782	341	240	1591	108,1	56,5	23
8017	3831	5216	1931	1341	79	105,7	56,5	24
5094	2476	3290	1250	876	856	109,0	56,7	25
18726	8914	11985	5216	3628	169	106,9	58,1	26
11744	5639	7422	3751	2605	1700	110,2	60,3	27
12026	5630	7660	3363	2314	63	103,0	58,6	28
7195	3360	4517	2216	1525	1975	104,1	59,5	29

TABL. 1 (16). POWIERZCHNIA I LUDNOŚĆ W 2014 R. (dok.)
Stan w dniu 31 XII
AREA AND POPULATION IN 2014 (cont.)
As of 31 XII

Lp. No.	WYSZCZEGÓLNIENIE SPECIFICATION	Powierzchnia w km ² Area in km ²	Ludność				
			ogółem grand total	mężczyźni males	kobiety females	w wieku	
						przedprodukcyjnym pre-working	w tym kobiety of which females
PODREGION (SUBREGION) POZNAŃSKI (dok., cont.)							
POWIAT SZAMOTULSKI (dok., cont.) Gminy wiejskie: Rural gminas:							
1	Duszniki.....	155	8681	4349	4332	1825	863
2	Kaźmierz.....	128	8093	3981	4112	1744	883
3	Obrzycko.....	111	4479	2281	2198	912	437
4	POWIAT ŚREDZKI.....	624	57156	28128	29028	11412	5495
Gmina miejsko-wiejska: Urban-rural gmina:							
5	Środa Wielkopolska.....	207	31426	15349	16077	6050	2925
6	w tym miasto..... of which city	18	22661	10964	11697	4270	2050
Gminy wiejskie: Rural gminas:							
7	Dominowo.....	79	2997	1478	1519	670	331
8	Krzykosy.....	110	6853	3419	3434	1451	695
9	Nowe Miasto nad Wartą.....	121	9101	4546	4555	1879	875
10	Zaniemyśl.....	107	6779	3336	3443	1362	669
11	POWIAT ŚREMSKI.....	574	60795	29914	30881	12294	5939
Gminy miejsko-wiejskie: Urban-rural gminas:							
12	Dolsk.....	124	5891	2970	2921	1254	617
13	w tym miasto..... of which city	6	1575	800	775	324	148
14	Książ Wielkopolski.....	148	8592	4301	4291	1919	926
15	w tym miasto..... of which city	2	2776	1374	1402	577	278
16	Śrem.....	206	41389	20153	21236	8052	3893
17	w tym miasto..... of which city	12	30036	14441	15595	5549	2669
Gmina wiejska: Rural gmina:							
18	Brodnica.....	96	4923	2490	2433	1069	503
19	PODREGION (SUBREGION) M. POZNAŃ.....	262	545680	254316	291364	85668	41714
20	MIASTO NA PRAWACH POWIATU POZNAŃ..... CITY WITH POWIAT STATUS	262	545680	254316	291364	85668	41714
21	Poznań-Grunwald.....	.	118475	54644	63831	17468	8554
22	Poznań-Jeżyce.....	.	80398	37411	42987	13140	6424
23	Poznań-Nowe Miasto.....	.	134743	63364	71379	21190	10349
24	Poznań-Stare Miasto.....	.	153765	71679	82086	24876	12120
25	Poznań-Wilda.....	.	58299	27218	31081	8994	4267

Population									Lp. No.
aged					na 1 km ² per 1 km ²	na 100 mężczyzn przypada kobiet females per 100 males	w wieku nie- produkcyjnym na 100 osób w wieku produkcyjnym in non-working age per 100 persons at working age		
produkcyjnym working			poprodukcyjnym post-working						
razem total	w tym kobiety of which females	z razem w wieku mobilnym of total at mobility age	razem total	w tym kobiety of which females					
5617	2618	3600	1239	851	56	99,6	54,5	1	
5173	2424	3408	1176	805	63	103,3	56,4	2	
2889	1315	1870	678	446	40	96,4	55,0	3	
36582	17229	23509	9162	6304	92	103,2	56,2	4	
20093	9494	12867	5283	3658	152	104,7	56,4	5	
14411	6888	9188	3980	2759	1260	106,7	57,2	6	
1920	899	1259	407	289	38	102,8	56,1	7	
4389	2061	2832	1013	678	62	100,4	56,1	8	
5798	2702	3737	1424	978	76	100,2	57,0	9	
4382	2073	2814	1035	701	64	103,2	54,7	10	
38753	18296	24810	9748	6646	106	103,2	56,9	11	
3728	1695	2409	909	609	47	98,4	58,0	12	
979	438	628	272	189	254	96,9	60,9	13	
5500	2562	3527	1173	803	58	99,8	56,2	14	
1825	872	1133	374	252	1416	102,0	52,1	15	
26345	12585	16848	6992	4758	201	105,4	57,1	16	
18989	9136	12009	5498	3790	2428	108,0	58,2	17	
3180	1454	2026	674	476	51	97,7	54,8	18	
339667	166081	223295	120345	83569	2083	114,6	60,7	19	
339667	166081	223295	120345	83569	2083	114,6	60,7	20	
73302	35763	46808	27705	19514	.	116,8	61,6	21	
50842	25076	33103	16416	11487	.	114,9	58,1	22	
82214	39770	54624	31339	21260	.	112,6	63,9	23	
95830	47029	64907	33059	22937	.	114,5	60,5	24	
37479	18443	23853	11826	8371	.	114,2	55,6	25	

TABL. 2 (17). LUDNOŚĆ WEDŁUG PŁCI ORAZ BIOLOGICZNYCH I EDUKACYJNYCH GRUP WIEKU W 2014 R.
Stan w dniu 31 XII
POPULATION BY SEX AND BIOLOGICAL AND EDUCATIONAL AGE GROUPS IN 2014
As of 31 XII

WYSZCZEGÓLNIENIE SPECIFICATION	Biologiczne grupy wieku Biological groups of age			Edukacyjne grupy wieku Educational groups of age				
	0–14 lat	15–64	65 lat i więcej and more	3–6 lat	7–12	13–15	16–18	19–24 lata
o – ogółem total								
k – w tym kobiety of which females								
WOJEWÓDZTWO.....	o 557007	2426281	489291	163910	212623	105325	113533	273586
VOIVODSHIP	k 269931	1216004	297158	79537	103034	51135	55205	133782
miasta.....	o 279418	1331525	301279	83835	104687	50772	55322	136893
urban areas	k 135646	681342	184949	40695	50937	24539	27129	67461
wieś.....	o 277589	1094756	188012	80075	107936	54553	58211	136683
rural areas	k 134285	534662	112209	38842	52097	26596	28076	66321
Podregion (Subregion)	o 105757	468569	98126	30419	40768	21206	23127	55167
kaliski	k 51422	233416	59667	14791	19841	10368	11238	26986
Powiaty: Powiats:								
jarociński.....	o 11644	50192	9939	3408	4378	2304	2511	5878
	k 5684	25011	6016	1669	2140	1128	1216	2906
kaliski.....	o 13360	57693	11761	3743	5127	2844	2992	7128
	k 6546	28428	7172	1780	2566	1414	1471	3484
kepiński.....	o 9284	39641	7566	2607	3656	1837	1953	4808
	k 4466	19472	4528	1235	1771	887	982	2373
krotoszyński.....	o 12899	54304	10706	3754	4858	2610	2770	6717
	k 6249	26857	6503	1878	2336	1250	1300	3290
ostrowski.....	o 24870	113127	23406	7187	9589	4792	5534	13281
	k 12103	56243	14117	3515	4647	2341	2705	6485
ostrzeszowski.....	o 9073	38779	7553	2669	3484	1893	1980	4914
	k 4400	19051	4490	1285	1709	929	955	2373
pleszewski.....	o 10323	44393	8566	2913	4123	2058	2236	5372
	k 4909	21846	5122	1384	1953	988	1042	2537
Miasto na prawach powiatu: City with powiat status:								
Kalisz.....	o 14304	70440	18629	4138	5553	2868	3151	7069
	k 7065	36508	11719	2045	2719	1431	1567	3538
Podregion (Subregion)	o 104565	462637	93220	30191	40364	20978	23261	55497
koniński	k 50489	229455	56710	14556	19462	10199	11331	27128
Powiaty: Powiats:								
gnieźniński.....	o 24111	101397	19567	7047	9205	4472	4776	11559
	k 11596	50510	11847	3369	4434	2169	2303	5714
kolski.....	o 13690	61800	13358	3951	5286	2787	3191	7496
	k 6605	30462	8125	1912	2590	1351	1551	3574
koniński.....	o 21256	91479	16249	5833	8474	4603	5091	12246
	k 10244	44769	9883	2806	4104	2235	2513	6013
ślupecki.....	o 9333	41905	8460	2701	3551	1947	2157	5171
	k 4457	20512	5054	1293	1689	908	1012	2517
turecki.....	o 13520	58911	12010	3912	5232	2677	3045	7291
	k 6583	29093	7445	1923	2483	1304	1494	3541
wrzesiński.....	o 12700	53828	10301	3783	4845	2439	2626	6096
	k 6192	26766	6281	1818	2361	1223	1287	3013
Miasto na prawach powiatu: City with powiat status:								
Konin.....	o 9955	53317	13275	2964	3771	2053	2375	5638
	k 4812	27343	8075	1435	1801	1009	1171	2756
Podregion (Subregion)	o 93098	388025	73460	27273	35535	17850	19357	46784
leszczyński	k 44976	192322	44114	13158	17207	8668	9290	22802
Powiaty: Powiats:								
gostyński.....	o 12456	53500	10237	3670	4675	2339	2632	6866
	k 5971	26276	6200	1739	2233	1165	1242	3363
grodziski.....	o 9082	36222	5913	2641	3509	1753	1951	4676
	k 4396	17772	3523	1306	1736	817	929	2361
kościański.....	o 12433	55837	10753	3737	4593	2468	2765	6754
	k 6047	27689	6499	1769	2234	1192	1318	3258
leszczyński.....	o 9898	38087	6437	2885	3840	1916	1966	4725
	k 4752	18720	3758	1400	1830	941	934	2275

TABL. 2 (17). **LDUÑOŚĆ WEDŁUG PŁCI ORAZ BIOLOGICZNYCH I EDUKACYJNYCH GRUP WIEKU W 2014 R. (dok.)**
Stan w dniu 31 XII
POPULATION BY SEX AND BIOLOGICAL AND EDUCATIONAL AGE GROUPS IN 2014 (cont.)
As of 31 XII

WYSZCZEGÓLNIENIE SPECIFICATION	Biologiczne grupy wieku Biological groups of age			Edukacyjne grupy wieku Educational groups of age				
	0–14 lat	15–64	65 lat i więcej and more	3–6 lat	7–12	13–15	16–18	19–24 lata
o – ogółem total								
k – w tym kobiety of which females								
Podregion (Subregion) leszczyński (dok., cont.)								
Powiaty (dok.): Powiats (cont.):								
międzychodzki	o 6057	26126	4943	1748	2362	1172	1313	3098
	k 2927	12857	2946	847	1132	585	629	1530
nowotomyski	o 12985	52022	9531	3833	4900	2468	2566	6103
	k 6298	25838	5830	1829	2408	1213	1274	2936
rawicki	o 10325	41755	8389	2966	4088	1936	2061	5019
	k 4902	20672	4993	1402	1952	929	982	2463
wolsztyński	o 9987	39685	7307	2817	3862	1949	2114	4978
	k 4855	19575	4376	1392	1852	951	979	2421
Miasto na prawach powiatu: City with powiat status:								
Leszno	o 9875	44791	9950	2976	3706	1849	1989	4565
	k 4828	22923	5989	1474	1830	875	1003	2195
Podregion (Subregion) piłski	o 67522	291492	54378	19409	26715	13525	14805	34302
	k 32653	143940	32793	9471	12860	6534	7221	16577
Powiaty: Powiats:								
chodzieski	o 7732	33409	6481	2232	3070	1581	1676	3798
	k 3684	16572	3939	1057	1435	779	823	1815
czarnkowsko-trzcianecki	o 14489	61729	11827	4223	5621	2912	3313	7187
	k 7072	30182	7172	2060	2722	1425	1609	3519
piłski	o 21704	97728	18408	6204	8759	4218	4922	11165
	k 10417	48829	11088	3023	4205	2011	2452	5360
wągrowiecki	o 12002	49014	8871	3448	4664	2370	2477	5955
	k 5829	24048	5301	1685	2282	1126	1194	2851
złotowski	o 11595	49612	8791	3302	4601	2444	2417	6197
	k 5651	24309	5293	1646	2216	1193	1143	3032
Podregion (Subregion) poznański	o 112785	440146	73119	34171	43111	20040	20085	46868
	k 54796	221314	43662	16607	20966	9683	9747	22826
Powiaty: Powiats:								
obornicki	o 10407	41714	7162	3111	3938	1985	1955	4776
	k 5045	20584	4231	1501	1870	983	959	2255
poznański	o 67452	252013	39429	20866	25874	11472	11143	25298
	k 32855	127886	23415	10211	12589	5558	5378	12377
szamotulski	o 15089	63201	11632	4414	5785	2879	2941	6996
	k 7341	31426	7080	2178	2805	1353	1430	3408
średzki	o 9558	40332	7266	2812	3554	1762	1967	4699
	k 4600	20020	4408	1350	1726	865	952	2308
śremski	o 10279	42886	7630	2968	3960	1942	2079	5099
	k 4955	21398	4528	1367	1976	924	1028	2478
Podregion (Subregion) m. Poznań	o 73280	375412	96988	22447	26130	11726	12898	34968
	k 35595	195557	60212	10954	12698	5683	6378	17463
Miasto na prawach powiatu: City with powiat status:								
Poznań	o 73280	375412	96988	22447	26130	11726	12898	34968
	k 35595	195557	60212	10954	12698	5683	6378	17463
Poznań-Grunwald	o 14871	80726	22878	4480	5211	2424	2694	7338
	k 7273	41871	14687	2216	2523	1182	1301	3708
Poznań-Jeżyce	o 11106	56079	13213	3452	4068	1830	2118	5435
	k 5391	29312	8284	1660	2012	873	1080	2856
Poznań-Nowe Miasto	o 18143	91097	25503	5562	6639	2951	3192	9319
	k 8865	47090	15424	2751	3246	1420	1561	4449
Poznań-Stare Miasto	o 21755	106263	25747	6754	7497	3214	3181	8977
	k 10536	55925	15625	3269	3637	1595	1643	4490
Poznań-Wilda	o 7405	41247	9647	2199	2715	1307	1713	3899
	k 3530	21359	6192	1058	1280	613	793	1960

TABL. 3 (18). RUCH NATURALNY LUDNOŚCI W 2014 R.
VITAL STATISTICS IN 2014

WYSZCZEGÓLNIENIE SPECIFICATION	Mażeń- stwa Marriages	Urodzenia żywe Live births	Zgony Deaths		Przyrost naturalny Natural increase	Mażeń- stwa Marriages	Urodzenia żywe Live births	Zgony Deaths		Przyrost naturalny Natural increase
			ogółem total	w tym niemowląt of which infants				ogółem total	w tym nie- mowląt ^a of which infants ^a	
WOJEWÓDZTWO.....	17437	37000	31057	160	5943	5,03	10,66	8,95	4,32	1,71
VOIVODSHIP										
miasta <i>urban areas</i>	9281	18984	17957	76	1027	4,85	9,91	9,38	4,00	0,54
wieś <i>rural areas</i>	8156	18016	13100	84	4916	5,25	11,59	8,43	4,66	3,16
PODREGION (SUBREGION)										
KALISKI.....	3577	6938	6271	31	667	5,32	10,32	9,33	4,47	0,99
POWIAT JAROCIŃSKI.....	397	805	642	2	163	5,54	11,23	8,96	2,48	2,27
Gminy miejsko-wiejskie: <i>Urban-rural gminas:</i>										
Jarocin.....	263	495	417	1	78	5,78	10,87	9,16	2,02	1,71
w tym miasto.....	149	282	238	1	44	5,66	10,71	9,04	3,55	1,67
<i>of which city</i>										
Żerków.....	57	127	76	1	51	5,46	12,15	7,27	7,87	4,88
w tym miasto.....	8	27	15	-	12	3,73	12,61	7,00	-	5,60
<i>of which city</i>										
Gminy wiejskie: <i>Rural gminas:</i>										
Jaraczewo.....	43	97	72	-	25	5,13	11,57	8,59	-	2,98
Kotlin.....	34	86	77	-	9	4,64	11,73	10,50	-	1,23
POWIAT KALISKI.....	443	927	766	5	161	5,36	11,21	9,27	5,39	1,95
Gmina miejsko-wiejska: <i>Urban-rural gmina:</i>										
Stawiszyn.....	41	78	53	-	25	5,68	10,81	7,35	-	3,47
w tym miasto.....	10	10	14	-	-4	6,45	6,45	9,03	-	-2,58
<i>of which city</i>										
Gminy wiejskie: <i>Rural gminas:</i>										
Blizanów.....	53	125	100	1	25	5,42	12,79	10,23	8,00	2,56
Brzeziny.....	31	61	49	-	12	5,32	10,47	8,41	-	2,06
Ceków-Kolonia.....	26	52	31	-	21	5,41	10,82	6,45	-	4,37
Godziesze Wielkie.....	55	107	67	1	40	6,00	11,67	7,31	9,35	4,36
Kozminek.....	40	75	85	-	-10	5,31	9,95	11,28	-	-1,33
Lisków.....	24	67	60	-	7	4,50	12,58	11,26	-	1,31
Mycielin.....	22	54	47	-	7	4,45	10,92	9,50	-	1,41
Opatówek.....	63	111	95	-	16	5,85	10,31	8,82	-	1,49
Szczytniki.....	40	84	89	1	-5	5,04	10,59	11,22	11,90	-0,63
Żelazków.....	48	113	90	2	23	5,12	12,06	9,61	17,70	2,45
POWIAT KĘPIŃSKI.....	305	623	498	4	125	5,40	11,03	8,82	6,42	2,21
Gmina miejsko-wiejska: <i>Urban-rural gmina:</i>										
Kępno.....	125	274	225	2	49	5,06	11,09	9,11	7,30	1,98
w tym miasto.....	85	154	119	1	35	5,84	10,57	8,17	6,49	2,40
<i>of which city</i>										
Gminy wiejskie: <i>Rural gminas:</i>										
Baranów.....	39	82	67	1	15	5,00	10,52	8,60	12,20	1,92
Bralin.....	34	73	41	-	32	5,64	12,12	6,80	-	5,31
Łęka Opatowska.....	34	68	44	-	24	6,39	12,78	8,27	-	4,51
Perzów.....	22	45	48	-	-3	5,77	11,81	12,60	-	-0,79
Rychtal.....	31	31	35	-	-4	7,97	7,97	8,99	-	-1,03
Tzcinica.....	20	50	38	1	12	4,07	10,16	7,73	20,00	2,44

^a Na 1000 urodzeń żywych.^a Per 1000 live births.

TABL. 3 (18). RUCH NATURALNY LUDNOŚCI W 2014 R. (cd.)
 VITAL STATISTICS IN 2014 (cont.)

WYSZCZEGÓLNIENIE SPECIFICATION	Mażeń- stwa Marriages	Urodzenia żywe Live births	Zgony Deaths		Przyrost naturalny Natural increase	Mażeń- stwa Marriages	Urodzenia żywe Live births	Zgony Deaths		Przyrost naturalny Natural increase
			ogółem total	w tym niemowląt of which infants				ogółem total	w tym nie- mowląt ^a of which infants ^a	
PODREGION (SUBREGION)										
KALISKI (cd., cont.)										
POWIAT KROTOSZYŃSKI.....	390	858	705	2	153	5,01	11,02	9,06	2,33	1,97
Gmina miejska:										
Urban gmina:										
Sulmierzyce	16	30	24	-	6	5,53	10,37	8,30	-	2,07
Gminy miejsko-wiejskie:										
Urban-rural gminas:										
Kobylin	47	98	62	-	36	5,75	12,00	7,59	-	4,41
w tym miasto	17	39	18	-	21	5,25	12,05	5,56	-	6,49
of which city										
Koźmin Wielkopolski	59	133	113	1	20	4,37	9,85	8,37	7,52	1,48
w tym miasto	27	55	62	-	-7	4,04	8,23	9,27	-	-1,05
of which city										
Krotoszyn	197	444	381	1	63	4,84	10,91	9,37	2,25	1,55
w tym miasto	142	295	293	1	2	4,84	10,06	9,99	3,39	0,07
of which city										
Zduny	38	84	77	-	7	5,13	11,34	10,39	-	0,94
w tym miasto	19	44	39	-	5	4,16	9,63	8,54	-	1,09
of which city										
Gmina wiejska:										
Rural gmina:										
Rozdrażew	33	69	48	-	21	6,37	13,33	9,27	-	4,06
POWIAT OSTROWSKI.....	912	1627	1383	9	244	5,65	10,09	8,57	5,53	1,51
Gmina miejska:										
Urban gmina:										
Ostrów Wielkopolski.....	361	639	648	3	-9	4,96	8,78	8,90	4,69	-0,12
Gminy miejsko-wiejskie:										
Urban-rural gminas:										
Nowe Skalmierzyce	102	192	146	-	46	6,72	12,65	9,62	-	3,03
w tym miasto	25	58	56	-	2	5,15	11,95	11,54	-	0,41
of which city										
Odolanów	101	165	117	1	48	7,01	11,45	8,12	6,06	3,33
w tym miasto	35	57	40	-	17	6,84	11,13	7,81	-	3,32
of which city										
Raszków	70	121	81	1	40	5,90	10,20	6,83	8,26	3,37
w tym miasto	21	22	8	-	14	10,11	10,59	3,85	-	6,74
of which city										
Gminy wiejskie:										
Rural gminas:										
Ostrów Wielkopolski.....	94	213	152	2	61	4,98	11,28	8,05	9,39	3,23
Przygodzice	62	136	83	1	53	5,17	11,35	6,93	7,35	4,42
Sieroszewice	74	92	99	-	-7	7,68	9,54	10,27	-	-0,73
Sośnie	48	69	57	1	12	7,31	10,51	8,68	14,49	1,83
POWIAT OSTRZESZOWSKI..	323	564	523	3	41	5,82	10,17	9,43	5,32	0,74
Gminy miejsko-wiejskie:										
Urban-rural gminas:										
Grabów nad Prosną.....	47	82	92	-	-10	5,99	10,45	11,73	-	-1,27
w tym miasto	12	20	12	-	8	6,05	10,09	6,05	-	4,03
of which city										
Mikstat.....	35	71	65	-	6	5,70	11,56	10,58	-	0,98
w tym miasto	10	22	19	-	3	5,27	11,59	10,01	-	1,58
of which city										
Ostrzeszów	130	200	216	3	-16	5,45	8,38	9,06	15,00	-0,67
w tym miasto	87	111	139	1	-28	6,01	7,67	9,61	9,01	-1,94
of which city										

^a Na 1000 urodzeń żywych.

^a Per 1000 live births.

TABL. 3 (18). RUCH NATURALNY LUDNOŚCI W 2014 R. (cd.)
VITAL STATISTICS IN 2014 (cont.)

WYSZCZEGÓLNIENIE SPECIFICATION	Mażeń- stwa Marriages	Urodzenia żywe Live births	Zgony Deaths		Przyrost naturalny Natural increase	Mażeń- stwa Marriages	Urodzenia żywe Live births	Zgony Deaths		Przyrost naturalny Natural increase
			ogółem total	w tym niemowląt of which infants				ogółem total	w tym nie- mowląt ^a of which infants ^a	
PODREGION (SUBREGION)										
KALISKI (dok., cont.)										
POWIAT OSTRZESZOWSKI (dok., cont.)										
Gminy wiejskie:										
Rural gminas:										
Czajków	13	31	19	-	12	5,20	12,40	7,60	-	4,80
Doruchów	36	81	42	-	39	6,80	15,31	7,94	-	7,37
Kobyła Góra	43	54	63	-	-9	6,97	8,76	10,22	-	-1,46
Kraszewice	19	45	26	-	19	5,19	12,29	7,10	-	5,19
POWIAT PLESZEWSKI	356	683	598	1	85	5,62	10,79	9,45	1,46	1,34
Gminy miejsko-wiejskie:										
Urban-rural gminas:										
Dobrzyca	46	97	100	-	-3	5,51	11,61	11,97	-	-0,36
w tym miasto	17	27	33	-	-6	5,27	8,37	10,23	-	-1,86
of which city										
Pleszew	170	303	298	-	5	5,62	10,02	9,86	-	0,17
w tym miasto	103	164	196	-	-32	5,81	9,26	11,06	-	-1,81
of which city										
Gminy wiejskie:										
Rural gminas:										
Chocz	29	64	39	-	25	6,15	13,57	8,27	-	5,30
Czermin	34	61	44	-	17	6,95	12,47	9,00	-	3,48
Gizaki	23	52	40	1	12	4,92	11,12	8,55	19,23	2,57
Goluchów	54	106	77	-	29	5,18	10,17	7,39	-	2,78
MIASTO NA PRAWACH POWIATU KALISZ	451	851	1156	5	-305	4,35	8,20	11,14	5,88	-2,94
CITY WITH POWIAT STATUS										
PODREGION (SUBREGION)										
KONIŃSKI	3227	6751	5997	35	754	4,89	10,22	9,08	5,18	1,14
POWIAT GNIEŹNIEŃSKI	746	1587	1289	9	298	5,14	10,94	8,89	5,67	2,05
Gmina miejska:										
Urban gmina:										
Gniezno	339	712	683	6	29	4,86	10,20	9,78	8,43	0,42
Gminy miejsko-wiejskie:										
Urban-rural gminas:										
Czerniejewo	49	77	62	-	15	6,71	10,54	8,49	-	2,05
w tym miasto	18	28	21	-	7	6,82	10,61	7,96	-	2,65
of which city										
Klecko	47	94	66	1	28	6,20	12,39	8,70	10,64	3,69
w tym miasto	18	35	25	-	10	6,77	13,16	9,40	-	3,76
of which city										
Trzemeszno	76	152	128	-	24	5,27	10,55	8,88	-	1,67
w tym miasto	46	76	61	-	15	5,86	9,69	7,77	-	1,91
of which city										
Witkowo	65	159	116	-	43	4,73	11,57	8,44	-	3,13
w tym miasto	38	85	61	-	24	4,76	10,64	7,64	-	3,01
of which city										
Gminy wiejskie:										
Rural gminas:										
Gniezno	62	143	81	2	62	5,78	13,34	7,56	13,99	5,78
Kiszkowo	24	68	37	-	31	4,43	12,55	6,83	-	5,72
Łubowo	31	69	43	-	26	4,97	11,06	6,89	-	4,17
Mieleszyn	22	44	32	-	12	5,40	10,79	7,85	-	2,94
Niechanowo	31	69	41	-	28	5,41	12,03	7,15	-	4,88

^a Na 1000 urodzeń żywych.
^a Per 1000 live births.

TABL. 3 (18). RUCH NATURALNY LUDNOŚCI W 2014 R. (cd.)
 VITAL STATISTICS IN 2014 (cont.)

WYSZCZEGÓLNIENIE SPECIFICATION	Mażeń- stwa Marriages	Urodzenia żywe Live births	Zgony Deaths		Przyrost naturalny Natural increase	Mażeń- stwa Marriages	Urodzenia żywe Live births	Zgony Deaths		Przyrost naturalny Natural increase
			ogółem total	w tym niemowląt of which infants				ogółem total	w tym nie- mowląt ^a of which infants ^a	
			w liczbach bezwzględnych in absolute numbers					na 1000 ludności per 1000 population		
PODREGION (SUBREGION) KONIŃSKI (cd., cont.)										
POWIAT KOLSKI.....	413	875	980	8	-105	4,64	9,84	11,02	9,14	-1,18
Gmina miejska:										
Urban gmina:										
Koło.....	87	215	211	-	4	3,79	9,36	9,19	-	0,17
Gminy miejsko-wiejskie:										
Urban-rural gminas:										
Dąbie.....	35	51	83	3	-32	5,38	7,84	12,75	58,82	-4,92
w tym miasto	11	14	28	1	-14	5,29	6,73	13,47	71,43	-6,73
of which city										
Kłodawa.....	61	130	156	1	-26	4,61	9,82	11,78	7,69	-1,96
w tym miasto	30	65	72	-	-7	4,48	9,70	10,75	-	-1,04
of which city										
Przedecz.....	24	41	56	2	-15	5,59	9,55	13,04	48,78	-3,49
w tym miasto	11	14	21	1	-7	6,25	7,96	11,94	71,43	-3,98
of which city										
Gminy wiejskie:										
Rural gminas:										
Babiał.....	45	76	88	1	-12	5,61	9,47	10,96	13,16	-1,49
Chódów.....	12	18	55	-	-37	3,68	5,52	16,88	-	-11,35
Grzegorzew.....	28	53	63	-	-10	4,89	9,26	11,01	-	-1,75
Koło.....	29	85	85	-	0	3,83	11,23	11,23	-	0,00
Kościelec.....	39	84	74	-	10	5,80	12,49	11,00	-	1,49
Olszówka.....	24	49	56	1	-7	5,17	10,55	12,06	20,41	-1,51
Osiek Mały.....	29	73	53	-	20	4,86	12,23	8,88	-	3,35
POWIAT KONIŃSKI.....	647	1257	1085	5	172	5,02	9,76	8,43	3,98	1,34
Gminy miejsko-wiejskie:										
Urban-rural gminas:										
Golina.....	82	129	96	2	33	6,91	10,88	8,09	15,50	2,78
w tym miasto	31	46	38	2	8	6,92	10,27	8,48	43,48	1,79
of which city										
Kleczew.....	42	86	68	-	18	4,20	8,60	6,80	-	1,80
w tym miasto	23	33	22	-	11	5,42	7,78	5,19	-	2,59
of which city										
Rychwał.....	31	77	66	-	11	3,70	9,18	7,87	-	1,31
w tym miasto	3	24	23	-	1	1,28	10,22	9,79	-	0,43
of which city										
Sompolno.....	57	102	93	-	9	5,41	9,68	8,83	-	0,85
w tym miasto	23	38	39	-	-1	6,29	10,40	10,67	-	-0,27
of which city										
Ślesin.....	70	114	116	2	-2	5,01	8,15	8,29	17,54	-0,14
w tym miasto	19	20	33	-	-13	6,03	6,35	10,48	-	-4,13
of which city										
Gminy wiejskie:										
Rural gminas:										
Grodziec.....	26	49	46	-	3	4,95	9,33	8,76	-	0,57
Kazimierz Biskupi.....	48	94	74	-	20	4,24	8,31	6,54	-	1,77
Kramsk.....	46	116	109	-	7	4,25	10,71	10,06	-	0,65
Krzymów.....	45	75	61	-	14	5,77	9,62	7,82	-	1,80
Rzgów.....	39	66	63	-	3	5,46	9,23	8,81	-	0,42
Skulsk.....	35	61	69	-	-8	5,67	9,89	11,18	-	-1,30
Stare Miasto.....	63	147	78	1	69	5,42	12,65	6,71	6,80	5,94
Wierzbinek.....	34	89	70	-	19	4,52	11,82	9,30	-	2,52
Wilczyn.....	29	52	76	-	-24	4,58	8,21	12,00	-	-3,79

^a Na 1000 urodzeń żywych.
^a Per 1000 live births.

TABL. 3 (18). RUCH NATURALNY LUDNOŚCI W 2014 R. (cd.)
VITAL STATISTICS IN 2014 (cont.)

WYSZCZEGÓLNIENIE SPECIFICATION	Małżeń- stwa Marriages	Urodzenia żywe Live births	Zgony Deaths		Przyrost naturalny Natural increase	Małżeń- stwa Marriages	Urodzenia żywe Live births	Zgony Deaths		Przyrost naturalny Natural increase
			ogółem total	w tym niemowląt of which infants				ogółem total	w tym nie- mowląt ^a of which infants ^a	
w liczbach bezwzględnych in absolute numbers										
PODREGION (SUBREGION) KONIŃSKI (cd., cont.)										
POWIAT SŁUPECKI.....	294	616	495	4	121	4,93	10,33	8,30	6,49	2,03
Gmina miejska: Urban gmina:										
Słupca.....	67	129	108	1	21	4,78	9,21	7,71	7,75	1,50
Gmina miejsko-wiejska: Urban-rural gmina:										
Zagórow.....	54	94	79	1	15	5,92	10,31	8,66	10,64	1,64
w tym miasto of which city	20	29	26	1	3	6,54	9,49	8,51	34,48	0,98
Gminy wiejskie: Rural gminas:										
Łądek.....	40	44	55	-	-11	6,97	7,66	9,58	-	-1,92
Orchowo.....	26	52	37	1	15	6,62	13,24	9,42	19,23	3,82
Ostrowite.....	24	57	46	-	11	4,65	11,04	8,91	-	2,13
Powidz.....	15	19	17	-	2	6,71	8,49	7,60	-	0,89
Słupca.....	27	108	84	-	24	2,95	11,81	9,19	-	2,62
Strzałkowo.....	41	113	69	1	44	3,99	11,01	6,72	8,85	4,29
POWIAT TURECKI.....	429	875	778	1	97	5,08	10,37	9,22	1,14	1,15
Gmina miejska: Urban gmina:										
Turek.....	140	273	264	1	9	5,00	9,75	9,43	3,66	0,32
Gminy miejsko-wiejskie: Urban-rural gminas:										
Dobra.....	32	67	80	-	-13	5,10	10,68	12,75	-	-2,07
w tym miasto of which city	7	18	17	-	1	4,83	12,43	11,74	-	0,69
Tuliszków.....	72	117	93	-	24	6,74	10,96	8,71	-	2,25
w tym miasto of which city	23	36	22	-	14	6,76	10,59	6,47	-	4,12
Gminy wiejskie: Rural gminas:										
Brudzew.....	24	58	51	-	7	4,03	9,73	8,56	-	1,17
Kawęczyn.....	25	56	51	-	5	4,77	10,70	9,74	-	0,95
Malanów.....	27	70	56	-	14	4,13	10,71	8,57	-	2,14
Przykona.....	27	39	42	-	-3	6,12	8,84	9,52	-	-0,68
Turek.....	34	114	82	-	32	3,73	12,49	8,99	-	3,51
Władysławów.....	48	81	59	-	22	5,89	9,94	7,24	-	2,70
POWIAT WRZESIŃSKI.....	346	881	681	5	200	4,51	11,50	8,89	5,68	2,61
Gminy miejsko-wiejskie: Urban-rural gminas:										
Miłosław.....	41	120	107	1	13	3,96	11,59	10,34	8,33	1,26
w tym miasto of which city	18	35	42	-	-7	5,01	9,73	11,68	-	-1,95
Nekla.....	34	82	61	1	21	4,66	11,23	8,36	12,20	2,88
w tym miasto of which city	17	38	27	-	11	4,67	10,45	7,42	-	3,02
Pызdry.....	22	65	81	-	-16	3,06	9,03	11,25	-	-2,22
w tym miasto of which city	13	33	42	-	-9	4,03	10,24	13,03	-	-2,79
Września.....	211	526	392	2	134	4,62	11,52	8,58	3,80	2,93
w tym miasto of which city	141	333	260	1	73	4,75	11,23	8,77	3,00	2,46
Gmina wiejska: Rural gmina:										
Kołaczkowo.....	38	88	40	1	48	6,22	14,40	6,55	11,36	7,86

a Na 1000 urodzeń żywych.
a Per 1000 live births.

TABL. 3 (18). RUCH NATURALNY LUDNOŚCI W 2014 R. (cd.)
 VITAL STATISTICS IN 2014 (cont.)

WYSZCZEGÓLNIENIE SPECIFICATION	Mażeń- stwa Marriages	Urodzenia żywe Live births	Zgony Deaths		Przyrost naturalny Natural increase	Mażeń- stwa Marriages	Urodzenia żywe Live births	Zgony Deaths		Przyrost naturalny Natural increase
			ogółem total	w tym niemowląt of which infants				ogółem total	w tym nie- mowląt ^a of which infants ^a	
PODREGION (SUBREGION) KONIŃSKI (dok., cont.)										
MIASTO NA PRAWACH POWIATU KONIN..... CITY WITH POWIAT STATUS	352	660	689	3	-29	4,58	8,58	8,96	4,55	-0,38
PODREGION (SUBREGION) LESZCZYŃSKI.....	2928	6200	4694	29	1506	5,29	11,19	8,47	4,68	2,72
POWIAT GOSTYŃSKI.....	441	860	718	2	142	5,79	11,29	9,42	2,33	1,86
Gminy miejsko-wiejskie: Urban-rural gminas:										
Borek Wielkopolski.....	34	81	89	-	-8	4,45	10,60	11,65	-	-1,05
w tym miasto..... of which city	9	30	24	-	6	3,57	11,90	9,52	-	2,38
Gostyń.....	156	296	231	-	65	5,59	10,60	8,27	-	2,33
w tym miasto..... of which city	105	217	168	-	49	5,19	10,72	8,30	-	2,42
Krobia.....	82	155	145	1	10	6,32	11,94	11,17	6,45	0,77
w tym miasto..... of which city	28	48	36	-	12	6,66	11,42	8,57	-	2,86
Pogorzela.....	34	70	50	-	20	6,63	13,65	9,75	-	3,90
w tym miasto..... of which city	7	30	20	-	10	3,40	14,56	9,71	-	4,85
Poniec.....	53	92	82	-	10	6,69	11,60	10,34	-	1,26
w tym miasto..... of which city	17	30	41	-	-11	5,82	10,28	14,05	-	-3,77
Gminy wiejskie: Rural gminas:										
Pępowo.....	35	65	58	1	7	5,84	10,84	9,67	15,38	1,17
Piaski.....	47	101	63	-	38	5,47	11,75	7,33	-	4,42
POWIAT GRODZISKI.....	269	599	393	1	206	5,27	11,74	7,70	1,67	4,04
Gminy miejsko-wiejskie: Urban-rural gminas:										
Grodzisk Wielkopolski.....	119	216	145	-	71	6,10	11,06	7,43	-	3,64
w tym miasto..... of which city	83	157	114	-	43	5,77	10,92	7,93	-	2,99
Rakoniewice.....	53	159	103	-	56	4,06	12,18	7,89	-	4,29
w tym miasto..... of which city	12	38	27	-	11	3,41	10,79	7,67	-	3,12
Wielichowo.....	40	88	50	-	38	5,85	12,86	7,31	-	5,55
w tym miasto..... of which city	11	22	12	-	10	6,26	12,52	6,83	-	5,69
Gminy wiejskie: Rural gminas:										
Granowo.....	25	66	33	1	33	4,99	13,18	6,59	15,15	6,59
Kamieniec.....	32	70	62	-	8	4,84	10,59	9,38	-	1,21
POWIAT KOŚCIAŃSKI.....	427	860	739	5	121	5,40	10,88	9,35	5,81	1,53
Gmina miejska: Urban gmina:										
Kościan.....	137	236	247	1	-11	5,72	9,85	10,31	4,24	-0,46
Gminy miejsko-wiejskie: Urban-rural gminas:										
Czempiń.....	62	128	108	1	20	5,40	11,14	9,40	7,81	1,74
w tym miasto..... of which city	31	56	49	-	7	5,87	10,61	9,28	-	1,33
Krzywiń.....	43	100	102	1	-2	4,27	9,94	10,14	10,00	-0,20
w tym miasto..... of which city	5	13	19	-	-6	3,04	7,91	11,56	-	-3,65

^a Na 1000 urodzeń żywych.

^a Per 1000 live births.

TABL. 3 (18). RUCH NATURALNY LUDNOŚCI W 2014 R. (cd.)
VITAL STATISTICS IN 2014 (cont.)

WYSZCZEGÓLNIENIE SPECIFICATION	Mażeń- stwa Marriages	Urodzenia żywe Live births	Zgony Deaths		Przyrost naturalny Natural increase	Mażeń- stwa Marriages	Urodzenia żywe Live births	Zgony Deaths		Przyrost naturalny Natural increase
			ogółem total	w tym niemowląt of which infants				ogółem total	w tym nie- mowląt ^a of which infants ^a	
PODREGION (SUBREGION)										
LESZCZYŃSKI (cd., cont.)										
POWIAT KOŚCIAŃSKI (dok., cont.)										
Gminy miejsko-wiejskie (dok.): Urban-rural gminas (cont.):										
Śmigiel	93	208	158	-	50	5,24	11,72	8,90	-	2,82
w tym miasto	35	64	57	-	7	6,26	11,44	10,19	-	1,25
of which city										
Gmina wiejska:										
Rural gmina:										
Kościan	92	188	124	2	64	5,83	11,92	7,86	10,64	4,06
POWIAT LESZCZYŃSKI	284	638	408	3	230	5,24	11,78	7,53	4,70	4,25
Gminy miejsko-wiejskie:										
Urban-rural gminas:										
Osieczna	41	77	83	-	-6	4,57	8,59	9,26	-	-0,67
w tym miasto	7	13	18	-	-5	3,10	5,75	7,96	-	-2,21
of which city										
Rydzyna	47	98	74	1	24	5,36	11,17	8,44	10,20	2,74
w tym miasto	17	23	17	-	6	6,12	8,27	6,12	-	2,16
of which city										
Gminy wiejskie:										
Rural gminas:										
Krzemieniewo	36	90	68	-	22	4,23	10,59	8,00	-	2,59
Lipno	37	101	43	-	58	5,10	13,93	5,93	-	8,00
Święciechowa	47	89	57	-	32	6,11	11,57	7,41	-	4,16
Wijewo	19	53	24	2	29	5,05	14,10	6,38	37,74	7,71
Włoszakowice	57	130	59	-	71	6,18	14,10	6,40	-	7,70
POWIAT MIĘDZYCHODZKI	193	395	301	1	94	5,20	10,64	8,11	2,53	2,53
Gminy miejsko-wiejskie:										
Urban-rural gminas:										
Międzychód	86	183	145	1	38	4,61	9,80	7,77	5,46	2,04
w tym miasto	51	116	79	-	37	4,71	10,71	7,30	-	3,42
of which city										
Sieraków	48	97	66	-	31	5,47	11,06	7,53	-	3,53
w tym miasto	28	59	56	-	3	4,58	9,66	9,17	-	0,49
of which city										
Gminy wiejskie:										
Rural gminas:										
Chrzypsko Wielkie	24	39	33	-	6	7,10	11,54	9,77	-	1,78
Kwilcz	35	76	57	-	19	5,56	12,08	9,06	-	3,02
POWIAT NOWOTOMYSKI	394	925	639	5	286	5,29	12,42	8,58	5,41	3,84
Gminy miejsko-wiejskie:										
Urban-rural gminas:										
Lwówek	41	113	92	-	21	4,38	12,08	9,84	-	2,25
w tym miasto	14	34	33	-	1	4,58	11,12	10,79	-	0,33
of which city										
Nowy Tomyśl	131	334	189	-	145	5,06	12,90	7,30	-	5,60
w tym miasto	68	179	108	-	71	4,56	12,00	7,24	-	4,76
of which city										
Opalenica	93	209	142	1	67	5,69	12,80	8,70	4,78	4,10
w tym miasto	55	110	81	-	29	5,72	11,44	8,43	-	3,02
of which city										
Zbąszyń	70	174	130	3	44	5,13	12,75	9,53	17,24	3,23
w tym miasto	38	84	73	2	11	5,26	11,63	10,10	23,81	1,52
of which city										

a Na 1000 urodzeń żywych.

a Per 1000 live births.

TABL. 3 (18). RUCH NATURALNY LUDNOŚCI W 2014 R. (cd.)
 VITAL STATISTICS IN 2014 (cont.)

WYSZCZEGÓLNIENIE SPECIFICATION	Małżeń- stwa Marriages	Urodzenia żywe Live births	Zgony Deaths		Przyrost naturalny Natural increase	Małżeń- stwa Marriages	Urodzenia żywe Live births	Zgony Deaths		Przyrost naturalny Natural increase
			ogółem total	w tym niemowląt of which infants				ogółem total	w tym nie- mowląt ^a of which infants ^a	
PODREGION (SUBREGION)										
LESZCZYŃSKI (dok., cont.)										
POWIAT NOWOTOMYSKI (dok., cont.)										
Gminy wiejskie:										
Rural gminas:										
Kuślin	34	54	53	1	1	6,03	9,58	9,40	18,52	0,18
Miedzichowo	25	41	33	-	8	6,85	11,24	9,05	-	2,19
POWIAT RAWICKI	307	609	537	-	72	5,08	10,08	8,89	-	1,19
Gminy miejsko-wiejskie:										
Urban-rural gminas:										
Bojanowo	48	94	92	-	2	5,38	10,53	10,31	-	0,22
w tym miasto	15	24	32	-	-8	5,05	8,09	10,78	-	-2,70
of which city										
Jutrosin	50	96	61	-	35	7,00	13,45	8,54	-	4,90
w tym miasto	13	22	18	-	4	6,68	11,30	9,24	-	2,05
of which city										
Miejska Górka	50	95	85	-	10	5,32	10,12	9,05	-	1,06
w tym miasto	14	24	32	-	-8	4,32	7,40	9,86	-	-2,47
of which city										
Rawicz	124	271	243	-	28	4,11	8,97	8,05	-	0,93
w tym miasto	101	181	170	-	11	4,85	8,70	8,17	-	0,53
of which city										
Gmina wiejska:										
Rural gmina:										
Pakosław	35	53	56	-	-3	7,35	11,13	11,76	-	-0,63
POWIAT WOLSZTYŃSKI	325	667	418	5	249	5,71	11,73	7,35	7,50	4,38
Gmina miejsko-wiejska:										
Urban-rural gmina:										
Wolsztyn	174	338	220	3	118	5,72	11,11	7,23	8,88	3,88
w tym miasto	79	134	108	3	26	5,83	9,89	7,97	22,39	1,92
of which city										
Gminy wiejskie:										
Rural gminas:										
Przemęt	86	176	101	1	75	6,17	12,63	7,25	5,68	5,38
Siedlec	65	153	97	1	56	5,18	12,20	7,74	6,54	4,47
MIASTO NA PRAWACH POWIATU LESZNO	288	647	541	7	106	4,46	10,01	8,37	10,82	1,64
CITY WITH POWIAT STATUS										
PODREGION (SUBREGION)										
PILSKI										
POWIAT CHODZIESKI	213	463	464	1	-1	4,48	9,73	9,75	2,16	-0,02
Gmina miejska:										
Urban gmina:										
Chodzież	81	172	207	-	-35	4,19	8,89	10,70	-	-1,81
Gminy miejsko-wiejskie:										
Urban-rural gminas:										
Margonin	29	66	67	1	-1	4,55	10,37	10,52	15,15	-0,16
w tym miasto	11	32	31	1	1	3,64	10,60	10,26	31,25	0,33
of which city										
Szamocin	33	65	60	-	5	4,37	8,60	7,94	-	0,66
w tym miasto	22	33	36	-	-3	5,06	7,60	8,29	-	-0,69
of which city										
Gminy wiejskie:										
Rural gminas:										
Budzyń	42	99	76	-	23	4,98	11,73	9,00	-	2,73
Chodzież	28	61	54	-	7	4,78	10,41	9,21	-	1,19

^a Na 1000 urodzeń żywych.

^a Per 1000 live births.

TABL. 3 (18). RUCH NATURALNY LUDNOŚCI W 2014 R. (cd.)
VITAL STATISTICS IN 2014 (cont.)

WYSZCZEGÓLNIENIE SPECIFICATION	Małżeń- stwa Marriages	Urodzenia żywe Live births	Zgony Deaths		Przyrost naturalny Natural increase	Małżeń- stwa Marriages	Urodzenia żywe Live births	Zgony Deaths		Przyrost naturalny Natural increase
			ogółem total	w tym niemowląt of which infants				ogółem total	w tym nie- mowląt ^a of which infants ^a	
PODREGION (SUBREGION) PILSKI (cd., cont.)										
POWIAT CZARNKOWSKO- -TRZCIANECKI	480	925	793	3	132	5,45	10,51	9,01	3,24	1,50
Gmina miejska: Urban gmina:										
Czarnków	62	108	100	-	8	5,55	9,66	8,95	-	0,72
Gminy miejsko-wiejskie: Urban-rural gminas:										
Krzyż Wielkopolski	48	83	80	-	3	5,47	9,45	9,11	-	0,34
w tym miasto	33	58	59	-	-1	5,31	9,34	9,50	-	-0,16
of which city										
Trzcianka	127	245	209	2	36	5,20	10,03	8,56	8,16	1,47
w tym miasto	76	167	138	-	29	4,39	9,66	7,98	-	1,68
of which city										
Wieleń	72	146	122	-	24	5,69	11,54	9,65	-	1,90
w tym miasto	33	71	63	-	8	5,49	11,82	10,49	-	1,33
of which city										
Gminy wiejskie: Rural gminas:										
Czarnków	74	136	103	-	33	6,55	12,04	9,12	-	2,92
Drawsko	24	51	70	-	-19	4,03	8,56	11,74	-	-3,19
Lubasz	39	86	60	-	26	5,20	11,46	8,00	-	3,47
Polajewo	34	70	49	1	21	5,48	11,28	7,89	14,29	3,38
POWIAT PILSKI	693	1285	1277	7	8	5,02	9,31	9,25	5,45	0,06
Gmina miejska: Urban gmina:										
Piła	372	643	692	1	-49	5,00	8,63	9,29	1,56	-0,66
Gminy miejsko-wiejskie: Urban-rural gminas:										
Łobżenica	51	94	94	-	0	5,22	9,63	9,63	-	0,00
w tym miasto	12	20	23	-	-3	3,96	6,60	7,59	-	-0,99
of which city										
Ujście	38	72	77	2	-5	4,71	8,92	9,53	27,78	-0,62
w tym miasto	18	27	40	1	-13	4,72	7,08	10,48	37,04	-3,41
of which city										
Wyrzysk	75	145	130	1	15	5,29	10,23	9,17	6,90	1,06
w tym miasto	30	44	52	-	-8	5,80	8,51	10,05	-	-1,55
of which city										
Wysoka	37	80	74	-	6	5,43	11,73	10,85	-	0,88
w tym miasto	16	26	33	-	-7	5,83	9,47	12,02	-	-2,55
of which city										
Gminy wiejskie: Rural gminas:										
Białośliwie	29	58	49	2	9	5,86	11,72	9,90	34,48	1,82
Kaczory	38	90	64	-	26	4,83	11,44	8,13	-	3,30
Miasteczko Krajeńskie	22	33	28	-	5	6,80	10,20	8,65	-	1,55
Szydłowo	31	70	69	1	1	3,57	8,06	7,94	14,29	0,12
POWIAT WĄGROWIECKI	357	726	631	1	95	5,11	10,40	9,04	1,38	1,36
Gmina miejska: Urban gmina:										
Wągrowiec	124	230	231	1	-1	4,92	9,13	9,17	4,35	-0,04

^a Na 1000 urodzeń żywych.
^a Per 1000 live births.

TABL. 3 (18). RUCH NATURALNY LUDNOŚCI W 2014 R. (cd.)
 VITAL STATISTICS IN 2014 (cont.)

WYSZCZEGÓLNIENIE SPECIFICATION	Mażeń- stwa Marriages	Urodzenia żywe Live births	Zgony Deaths		Przyrost naturalny Natural increase	Mażeń- stwa Marriages	Urodzenia żywe Live births	Zgony Deaths		Przyrost naturalny Natural increase
			ogółem total	w tym niemowląt of which infants				ogółem total	w tym nie- mowląt ^a of which infants ^a	
			w liczbach bezwzględnych in absolute numbers					na 1000 ludności per 1000 population		
PODREGION (SUBREGION)										
PILSKI (dok., cont.)										
POWIAT WĄGROWIECKI (dok., cont.)										
Gminy miejsko-wiejskie: Urban-rural gminas:										
Golańcz.....	40	104	67	-	37	4,69	12,19	7,85	-	4,34
w tym miasto	11	27	25	-	2	3,23	7,93	7,34	-	0,59
of which city										
Skoki	64	94	73	-	21	6,88	10,11	7,85	-	2,26
w tym miasto	23	43	31	-	12	5,53	10,34	7,46	-	2,89
of which city										
Gminy wiejskie: Rural gminas:										
Damastawek	35	64	59	-	5	6,28	11,48	10,58	-	0,90
Mieścisko	25	75	53	-	22	4,12	12,35	8,73	-	3,62
Wapno	11	33	38	-	-5	3,56	10,69	12,31	-	-1,62
Wągrowiec	58	126	110	-	16	4,81	10,44	9,12	-	1,33
POWIAT ŻŁOTOWSKI.....	342	714	582	1	132	4,89	10,20	8,32	1,40	1,89
Gmina miejska: Urban gmina:										
Żłotów	77	147	169	-	-22	4,15	7,93	9,12	-	-1,19
Gminy miejsko-wiejskie: Urban-rural gminas:										
Jastrowie	60	121	75	-	46	5,14	10,37	6,43	-	3,94
w tym miasto	46	86	58	-	28	5,31	9,93	6,70	-	3,23
of which city										
Krajenka	34	91	67	-	24	4,49	12,02	8,85	-	3,17
w tym miasto	14	40	33	-	7	3,69	10,55	8,70	-	1,85
of which city										
Okonek	41	89	82	-	7	4,62	10,03	9,24	-	0,79
w tym miasto	14	44	42	-	2	3,51	11,02	10,52	-	0,50
of which city										
Gminy wiejskie: Rural gminas:										
Lipka	24	63	48	-	15	4,24	11,14	8,49	-	2,65
Tarnówka	18	39	24	1	15	5,78	12,53	7,71	25,64	4,82
Zakrzewo	32	46	45	-	1	6,48	9,32	9,11	-	0,20
Żłotów	56	118	72	-	46	5,82	12,26	7,48	-	4,78
PODREGION (SUBREGION)										
POZNAŃSKI	3097	7335	4788	35	2547	4,97	11,78	7,69	4,77	4,09
POWIAT OBORNICKI.....	282	671	494	4	177	4,77	11,34	8,35	5,96	2,99
Gminy miejsko-wiejskie: Urban-rural gminas:										
Oborniki	144	398	274	2	124	4,29	11,87	8,17	5,03	3,70
w tym miasto	70	214	166	2	48	3,80	11,61	9,01	9,35	2,60
of which city										
Rogoźno	91	185	156	2	29	4,99	10,15	8,56	10,81	1,59
w tym miasto	56	105	92	-	13	4,97	9,31	8,16	-	1,15
of which city										
Gmina wiejska: Rural gmina:										
Ryczywół	47	88	64	-	24	6,34	11,87	8,63	-	3,24

^a Na 1000 urodzeń żywych.

^a Per 1000 live births.

TABL. 3 (18). RUCH NATURALNY LUDNOŚCI W 2014 R. (cd.)
VITAL STATISTICS IN 2014 (cont.)

WYSZCZEGÓLNIENIE SPECIFICATION	Mażeń- stwa Marriages	Urodzenia żywe Live births	Zgony Deaths		Przyrost naturalny Natural increase	Mażeń- stwa Marriages	Urodzenia żywe Live births	Zgony Deaths		Przyrost naturalny Natural increase
			ogółem total	w tym niemowląt of which infants				ogółem total	w tym nie- mowląt ^a of which infants ^a	
PODREGION (SUBREGION) POZNAŃSKI (cd., cont.)										
POWIAT POZNAŃSKI.....	1686	4266	2441	17	1825	4,74	11,99	6,86	3,98	5,13
Gminy miejskie: Urban gminas:										
Luboń.....	136	376	236	4	140	4,42	12,22	7,67	10,64	4,55
Puszczykowo.....	40	88	79	-	9	4,07	8,95	8,03	-	0,92
Gminy miejsko-wiejskie: Urban-rural gminas:										
Buk.....	69	125	92	-	33	5,59	10,13	7,45	-	2,67
w tym miasto..... of which city	31	53	51	-	2	5,00	8,55	8,23	-	0,32
Kostrzyn.....	86	191	122	2	69	4,90	10,88	6,95	10,47	3,93
w tym miasto..... of which city	49	97	66	2	31	5,14	10,18	6,93	20,62	3,25
Kórnik.....	120	330	151	-	179	5,11	14,06	6,43	-	7,63
w tym miasto..... of which city	38	98	64	-	34	5,01	12,91	8,43	-	4,48
Mosina.....	143	356	211	-	145	4,73	11,78	6,98	-	4,80
w tym miasto..... of which city	63	138	99	-	39	4,79	10,49	7,53	-	2,96
Murwana Goślina.....	91	188	116	1	72	5,45	11,27	6,95	5,32	4,32
w tym miasto..... of which city	54	119	62	1	57	5,20	11,46	5,97	8,40	5,49
Pobiedziska.....	85	209	174	1	35	4,50	11,06	9,21	4,78	1,85
w tym miasto..... of which city	32	107	92	1	15	3,53	11,81	10,15	9,35	1,66
Stęszew.....	70	183	132	-	51	4,73	12,36	8,91	-	3,44
w tym miasto..... of which city	29	78	43	-	35	4,95	13,33	7,35	-	5,98
Swarzędz.....	246	512	328	1	184	5,25	10,92	7,00	1,95	3,93
w tym miasto..... of which city	170	285	225	-	60	5,47	9,17	7,24	-	1,93
Gminy wiejskie: Rural gminas:										
Czerwonak.....	136	301	185	3	116	5,07	11,22	6,89	9,97	4,32
Dopiewo.....	82	307	117	2	190	3,72	13,93	5,31	6,51	8,62
Kleszczewo.....	19	86	48	1	38	2,68	12,13	6,77	11,63	5,36
Komorniki.....	110	400	123	2	277	4,63	16,83	5,17	5,00	11,65
Rokietnica.....	61	197	94	-	103	4,12	13,31	6,35	-	6,96
Suchy Las.....	70	160	101	-	59	4,34	9,92	6,26	-	3,66
Tarnowo Podgórze.....	122	257	132	-	125	5,14	10,83	5,56	-	5,27
POWIAT SZAMOTULSKI.....	490	993	803	7	190	5,46	11,06	8,95	7,05	2,12
Gmina miejska: Urban gmina:										
Obrzycko.....	13	25	23	-	2	5,46	10,49	9,65	-	0,84
Gminy miejsko-wiejskie: Urban-rural gminas:										
Ostroróg.....	32	72	38	-	34	6,42	14,45	7,63	-	6,82
w tym miasto..... of which city	13	21	16	-	5	6,51	10,51	8,01	-	2,50
Pniewy.....	73	149	94	-	55	5,83	11,89	7,50	-	4,39
w tym miasto..... of which city	45	88	56	-	32	5,64	11,02	7,02	-	4,01

a Na 1000 urodzeń żywych.

a Per 1000 live births.

TABL. 3 (18). RUCH NATURALNY LUDNOŚCI W 2014 R. (dok.)
 VITAL STATISTICS IN 2014 (cont.)

WYSZCZEGÓLNIENIE SPECIFICATION	Małżeń- stwa Marriages	Urodzenia żywe Live births	Zgony Deaths		Przyrost naturalny Natural increase	Małżeń- stwa Marriages	Urodzenia żywe Live births	Zgony Deaths		Przyrost naturalny Natural increase
			ogółem total	w tym niemowląt of which infants				ogółem total	w tym nie- mowląt ^a of which infants ^a	
PODREGION (SUBREGION)										
POZNAŃSKI (dok., cont.)										
POWIAT SZAMOTULSKI (dok., cont.)										
Gminy miejsko-wiejskie (dok.): Urban-rural gminas (cont.):										
Szamotuly	138	289	290	3	-1	4,65	9,75	9,78	10,38	-0,03
w tym miasto	90	160	189	1	-29	4,75	8,44	9,97	6,25	-1,53
of which city										
Wronki	107	226	188	4	38	5,61	11,84	9,85	17,70	1,99
w tym miasto	71	131	113	1	18	6,15	11,35	9,79	7,63	1,56
of which city										
Gminy wiejskie: Rural gminas:										
Duszynki	54	103	74	-	29	6,23	11,88	8,53	-	3,34
Kaźmierz	45	74	57	-	17	5,62	9,23	7,11	-	2,12
Obrzycko	28	55	39	-	16	6,31	12,40	8,79	-	3,61
POWIAT ŚREDZKI	318	708	509	4	199	5,58	12,41	8,92	5,65	3,49
Gmina miejsko-wiejska: Urban-rural gmina:										
Środa Wielkopolska	178	397	282	2	115	5,68	12,67	9,00	5,04	3,67
w tym miasto	128	268	208	-	60	5,66	11,86	9,20	-	2,65
of which city										
Gminy wiejskie: Rural gminas:										
Dominowo	13	37	30	-	7	4,32	12,30	9,97	-	2,33
Krzykosy	42	73	61	-	12	6,14	10,66	8,91	-	1,75
Nowe Miasto nad Wartą	55	122	81	2	41	6,06	13,44	8,92	16,39	4,52
Zaniemiśl	30	79	55	-	24	4,43	11,67	8,12	-	3,54
POWIAT ŚREMSKI	321	697	541	3	156	5,29	11,48	8,91	4,30	2,57
Gminy miejsko-wiejskie: Urban-rural gminas:										
Dolsk	26	85	56	-	29	4,45	14,53	9,58	-	4,96
w tym miasto	7	17	14	-	3	4,47	10,86	8,94	-	1,92
of which city										
Książ Wielkopolski	57	107	67	-	40	6,64	12,47	7,81	-	4,66
w tym miasto	23	28	21	-	7	8,26	10,06	7,55	-	2,52
of which city										
Śrem	217	433	379	2	54	5,24	10,46	9,16	4,62	1,31
w tym miasto	167	320	275	1	45	5,55	10,64	9,14	3,13	1,50
of which city										
Gmina wiejska: Rural gmina:										
Brodnica	21	72	39	1	33	4,28	14,69	7,96	13,89	6,73
PODREGION (SUBREGION)										
M. POZNAŃ										
MIASTO NA PRAWACH POWIATU POZNAŃ	2523	5663	5560	17	103	4,61	10,36	10,17	3,00	0,19
CITY WITH POWIAT STATUS										
Poznań-Grunwald	560	1195	1334	7	-139	4,72	10,07	11,25	5,86	-1,17
Poznań-Jeżyce	345	817	899	1	-82	4,31	10,20	11,22	1,22	-1,02
Poznań-Nowe Miasto	653	1325	1273	3	52	4,83	9,81	9,42	2,26	0,38
Poznań-Stare Miasto	700	1778	1369	3	409	4,53	11,51	8,86	1,69	2,65
Poznań-Wilda	265	548	685	3	-137	4,53	9,37	11,72	5,47	-2,34

^a Na 1000 urodzeń żywych.

^a Per 1000 live births.

TABL. 4 (19). MAŁŻEŃSTWA, ROZWODY I SEPARACJE W 2014 R.
 MARRIAGES, DIVORCES AND SEPARATIONS IN 2014

WYSZCZEGÓLNIENIE SPECIFICATION	Małżeństwa <i>Marriages</i>				Rozwody <i>Divorces</i>			Separacje <i>Separations</i>		
	ogółem <i>total</i>	w tym miasta of which urban areas	z ogółem of total		ogółem <i>total</i>	w tym miasta of which urban areas	na 1000 ludności per 1000 population	ogółem <i>total</i>	w tym miasta of which urban areas	na 10 tys. ludności per 10 thous. population
			cywilne <i>civil</i>	wyzna- niowe ^a <i>religious^a</i>						
WOJEWÓDZTWO.....	17437	9281	6072	11365	5892	4060	1,70	152	98	0,44
VOIVODSHIP										
Podregion (Subregion)										
kaliski.....	3577	1595	1038	2539	1036	632	1,54	53	29	0,79
Powiaty: <i>Powiats:</i>										
jarociński.....	397	157	116	281	119	61	1,66	5	3	0,70
kaliski.....	443	10	98	345	96	7	1,16	8	–	0,97
kepiński.....	305	85	93	212	76	31	1,35	–	–	–
krotoszyński.....	390	221	116	274	98	67	1,26	5	4	0,64
ostrowski.....	912	442	255	657	261	167	1,62	16	11	0,99
ostrzeszowski.....	323	109	82	241	85	47	1,53	2	–	0,36
pleszewski.....	356	120	90	266	81	32	1,28	6	–	0,95
Miasto na prawach powiatu: <i>City with powiat status:</i>										
Kalisz.....	451	451	188	263	220	220	2,12	11	11	1,06
Podregion (Subregion)										
koniński.....	3227	1495	1015	2212	1035	667	1,57	17	11	0,26
Powiaty: <i>Powiats:</i>										
gnieźniński.....	746	459	254	492	225	175	1,55	1	1	0,07
kolski.....	413	139	130	283	126	75	1,42	3	1	0,34
koniński.....	647	99	184	463	184	35	1,43	4	2	0,31
slupecki.....	294	87	85	209	75	38	1,26	1	1	0,17
turecki.....	429	170	128	301	115	67	1,36	2	1	0,24
wrzesiński.....	346	189	96	250	121	88	1,58	2	1	0,26
Miasto na prawach powiatu: <i>City with powiat status:</i>										
Konin.....	352	352	138	214	189	189	2,46	4	4	0,52
Podregion (Subregion)										
leszczyński.....	2928	1268	940	1988	868	556	1,57	25	12	0,45
Powiaty: <i>Powiats:</i>										
gostyński.....	441	166	125	316	114	69	1,50	6	3	0,79
grodzki.....	269	106	69	200	67	34	1,31	1	–	0,20
kościąński.....	427	208	129	298	109	69	1,38	4	1	0,51

^a Ze skutkami cywilnymi.

^a With civil law consequences.

TABL. 4 (19). MAŁŻEŃSTWA, ROZWODY I SEPARACJE W 2014 R. (dok.)
MARRIAGES, DIVORCES AND SEPARATIONS IN 2014 (cont.)

WYSZCZEGÓLNIENIE SPECIFICATION	Małżeństwa <i>Marriages</i>				Rozwody <i>Divorces</i>			Separacje <i>Separations</i>		
	ogółem <i>total</i>	w tym miasta <i>of which urban areas</i>	z ogółem <i>of total</i>		ogółem <i>total</i>	w tym miasta <i>of which urban areas</i>	na 1000 ludności <i>per 1000 population</i>	ogółem <i>total</i>	w tym miasta <i>of which urban areas</i>	na 10 tys. ludności <i>per 10 thous. population</i>
			cywilne <i>civil</i>	wyzna- niowe ^a <i>religious^a</i>						
Podregion (Subregion)										
leszczyński (dok., cont.)										
Powiaty (dok.):										
<i>Powiats (cont.):</i>										
leszczyński.....	284	24	85	199	67	10	1,24	5	1	0,92
międzychodzki.....	193	79	80	113	63	39	1,70	–	–	–
nowotomyski.....	394	175	135	259	137	95	1,84	–	–	–
rawicki.....	307	143	110	197	97	64	1,61	1	1	0,17
wolsztyński.....	325	79	84	241	72	34	1,27	2	–	0,35
Miasto na prawach powiatu:										
<i>City with powiat status:</i>										
Leszno.....	288	288	123	165	142	142	2,20	6	6	0,93
Podregion (Subregion)										
piłski.....	2085	1075	823	1262	758	503	1,83	12	10	0,29
Powiaty: <i>Powiats:</i>										
chodzieski.....	213	114	78	135	85	56	1,79	2	1	0,42
czarnkowsko-trzcianecki.....	480	204	178	302	141	89	1,60	2	2	0,23
piłski.....	693	448	311	382	278	209	2,01	5	5	0,36
wągrowiecki.....	357	158	119	238	119	61	1,70	1	–	0,14
złotowski.....	342	151	137	205	135	88	1,93	2	2	0,29
Podregion (Subregion)										
poznański.....	3097	1325	1158	1939	1048	555	1,68	20	11	0,32
Powiaty: <i>Powiats:</i>										
obornicki.....	282	126	107	175	114	82	1,93	1	1	0,17
poznański.....	1686	642	664	1022	614	273	1,73	14	7	0,39
szamotulski.....	490	232	173	317	126	76	1,40	1	1	0,11
średzki.....	318	128	104	214	88	50	1,54	3	2	0,53
śremski.....	321	197	110	211	106	74	1,75	1	–	0,16
Podregion (Subregion)										
m. Poznań.....	2523	2523	1098	1425	1147	1147	2,10	25	25	0,46
Miasto na prawach powiatu:										
<i>City with powiat status:</i>										
Poznań.....	2523	2523	1098	1425	1147	1147	2,10	25	25	0,46

^a Ze skutkami cywilnymi.

^a With civil law consequences.

TABL. 5 (20). ZGONY WEDŁUG WYBRANYCH PRZYCZYŃ^a W 2013 R.
 DEATHS BY SELECTED CAUSES^a IN 2013

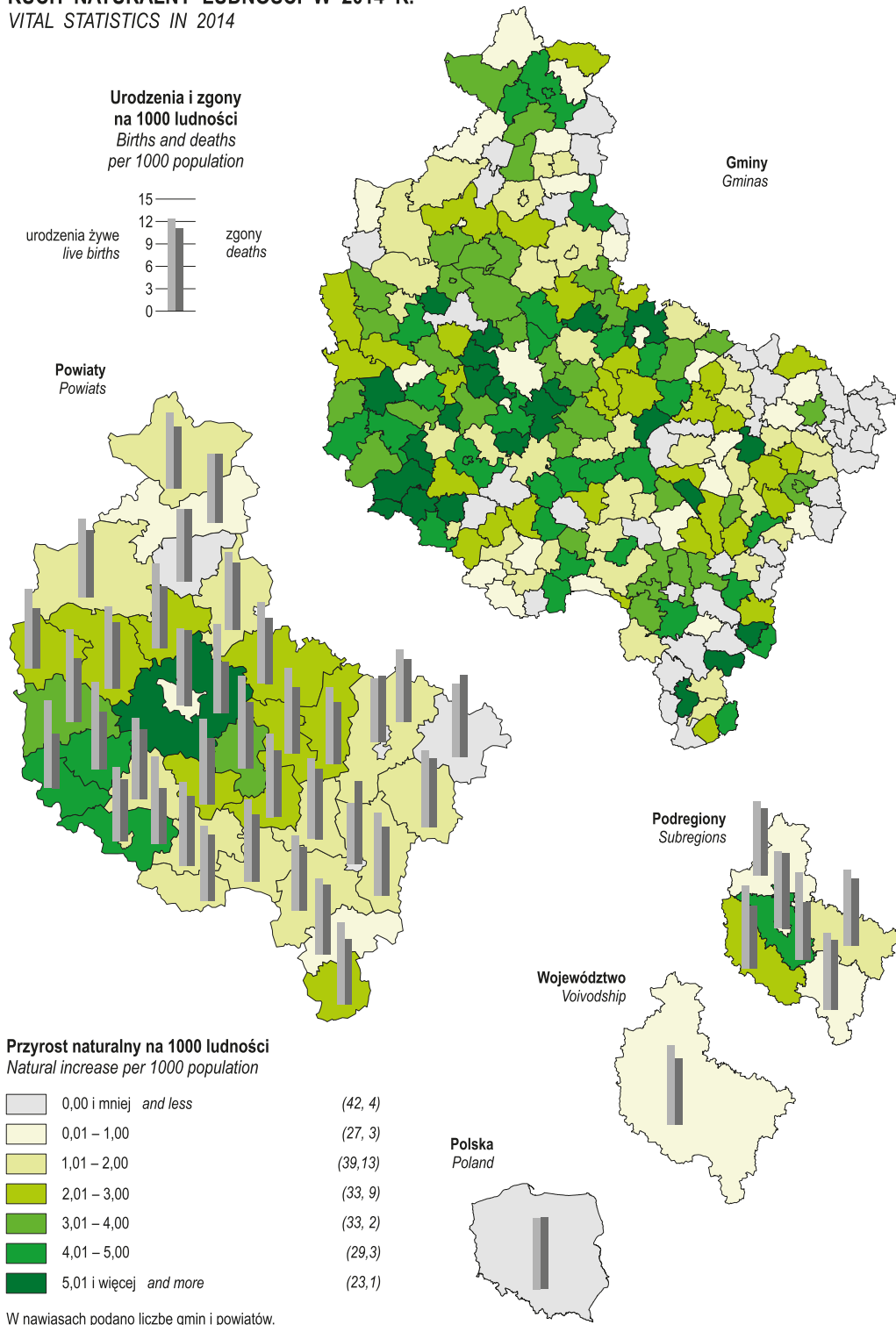
WYSZCZEGÓLNIENIE SPECIFICATION	Ogółem Total	W tym Of which				
		nowotwory neoplasms	choroby układu krążenia diseases of the circulatory system	choroby układu oddechowego diseases of the respiratory system	choroby układu trawienego diseases of the digestive system	urazy i zatrucia według zewnętrz- nej przyczyny injuries and poisonings by external cause
na 1000 ludności per 1000 population						
WOJEWÓDZTWO.....	9,32	2,44	3,92	0,59	0,37	0,48
VOIVODSHIP						
miasta urban areas.....	9,67	2,71	3,93	0,59	0,41	0,44
wieś rural areas.....	8,89	2,12	3,90	0,58	0,31	0,52
Podregion (Subregion)						
kaliski.....	9,93	2,51	4,31	0,58	0,37	0,56
Powiaty: Powiats:						
jarociński.....	9,27	2,37	4,38	0,39	0,34	0,52
kaliski.....	10,24	2,39	4,02	0,80	0,34	0,62
kępiński.....	9,11	2,18	4,41	0,64	0,21	0,58
krotoszyński.....	9,65	2,54	4,39	0,35	0,44	0,56
ostrowski.....	9,28	2,56	3,78	0,66	0,35	0,52
ostrzeszowski.....	10,00	2,31	5,20	0,38	0,25	0,60
pleszewski.....	10,38	2,40	5,01	0,54	0,35	0,63
Miasto na prawach powiatu: City with powiat status:						
Kalisz.....	11,46	2,98	4,29	0,72	0,59	0,55
Podregion (Subregion)						
koniński.....	9,37	2,42	3,77	0,62	0,37	0,48
Powiaty: Powiats:						
gnieźniński.....	9,03	2,56	3,54	0,53	0,33	0,39
kolski.....	10,71	2,58	4,78	0,66	0,38	0,59
koniński.....	8,91	2,28	3,23	0,54	0,36	0,51
ślupecki.....	9,49	1,99	4,51	0,74	0,30	0,47
turecki.....	9,51	2,00	4,04	0,63	0,58	0,54
wrzesiński.....	9,48	2,66	3,82	0,71	0,33	0,39
Miasto na prawach powiatu: City with powiat status:						
Konin.....	8,85	2,76	3,06	0,68	0,32	0,45
Podregion (Subregion)						
leszczyński.....	8,87	2,32	3,96	0,42	0,33	0,43
Powiaty: Powiats:						
gostyński.....	9,77	2,34	4,87	0,67	0,38	0,41
grodziski.....	8,66	1,98	4,26	0,47	0,31	0,24

^a Zgodnie z Międzynarodową Statystyczną Klasyfikacją Chorób i Problemów Zdrowotnych (X Rewizja).

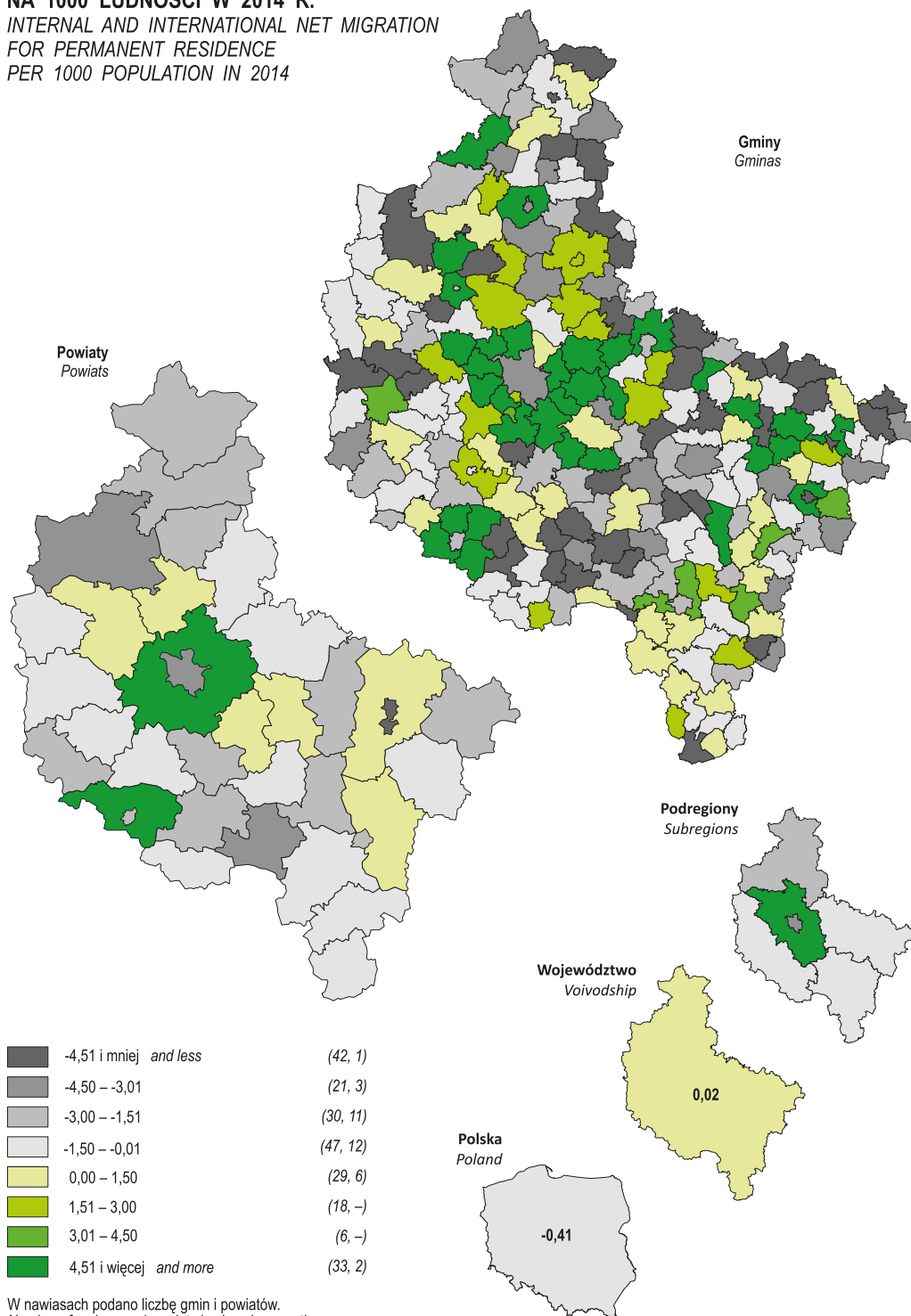
^a In accordance with the International Statistical Classification of Diseases and Related Health Problems (ICD-10 Revision).

RUCH NATURALNY LUDNOŚCI W 2014 R.

VITAL STATISTICS IN 2014



**SALDO MIGRACJI WEWNĘTRZNYCH I ZAGRANICZNYCH NA POBYT STAŁY
NA 1000 LUDNOŚCI W 2014 R.**
INTERNAL AND INTERNATIONAL NET MIGRATION
FOR PERMANENT RESIDENCE
PER 1000 POPULATION IN 2014



TABL. 5 (20). ZGONY WEDŁUG WYBRANYCH PRZYCZYŃ^a W 2013 R. (dok.)
 DEATHS BY SELECTED CAUSES^a IN 2013 (cont.)

WYSZCZEGÓLNIENIE SPECIFICATION	Ogółem Total	W tym Of which				
		nowotwory neoplasms	choroby układu krążenia diseases of the circulatory system	choroby układu oddechowego diseases of the respiratory system	choroby układu trawiennego diseases of the digestive system	urazy i zatrucia według zewnętrz- nej przyczyny injuries and poisonings by external cause
		na 1000 ludności per 1000 population				
Podregion (Subregion)						
leszczyński (dok., cont.)						
Powiaty (dok.):						
<i>Powiats (cont.):</i>						
kościański	9,35	2,66	3,87	0,34	0,30	0,41
leszczyński	7,67	2,12	3,03	0,45	0,26	0,52
międzychodzki	9,92	2,24	4,45	0,30	0,24	0,48
nowotomyski	8,85	2,44	3,82	0,32	0,28	0,50
rawicki	8,93	2,48	4,09	0,46	0,41	0,43
wolsztyński	8,64	2,03	4,23	0,30	0,46	0,58
Miasto na prawach powiatu:						
<i>City with powiat status:</i>						
Leszno	7,98	2,30	3,08	0,40	0,29	0,32
Podregion (Subregion)						
pilski	9,35	2,42	3,93	0,71	0,38	0,60
Powiaty: <i>Powiats:</i>						
chodzieski	9,74	2,35	4,13	0,67	0,31	0,75
czarnkowsko-trzcianecki	9,74	2,14	3,75	0,93	0,50	0,66
pilski	8,84	2,39	3,77	0,67	0,38	0,54
wągrowiecki	9,46	2,75	4,14	0,73	0,33	0,44
złotowski	9,51	2,57	4,11	0,51	0,30	0,70
Podregion (Subregion)						
poznański	7,94	2,18	3,22	0,54	0,29	0,42
Powiaty: <i>Powiats:</i>						
obornicki	8,94	2,15	3,78	0,75	0,36	0,59
poznański	7,15	2,00	2,89	0,52	0,27	0,32
szamotulski	8,74	2,22	3,81	0,44	0,31	0,55
średzki	9,27	2,73	3,42	0,76	0,33	0,62
śremski	9,12	2,63	3,53	0,46	0,28	0,46
Podregion (Subregion)						
m. Poznań	10,51	2,83	4,33	0,68	0,47	0,40
Miasto na prawach powiatu:						
<i>City with powiat status:</i>						
Poznań	10,51	2,83	4,33	0,68	0,47	0,40

^a Zgodnie z Międzynarodową Statystyczną Klasyfikacją Chorób i Problemów Zdrowotnych (X Rewizja).

^a In accordance with the International Statistical Classification of Diseases and Related Health Problems (ICD-10 Revision).

TABL. 6 (21). MIGRACJE WEWNĘTRZNE I ZAGRANICZNE LUDNOŚCI NA POBYT STAŁY W 2014 R.
INTERNAL AND INTERNATIONAL MIGRATION OF POPULATION FOR PERMANENT RESIDENCE IN 2014

WYSZCZEGÓLNIENIE SPECIFICATION	Napływ ^a Inflow ^a				Odpływ ^b Outflow ^b				Saldo migracji Net migration		Ogólne saldo migracji na 1000 ludności Total net migration per 1000 population
	ogółem total	z miast from urban areas	ze wsi from rural areas	z zagranicy from abroad	ogółem total	do miast to urban areas	na wieś to rural areas	za granicę to abroad	ogółem total	w tym zagranicznych of which international	
WOJEWÓDZTWO.....	41843	24114	17178	551	41770	18161	21750	1859	73	-1308	0,02
VOIVODSHIP											
Podregion (Subregion)											
kaliski.....	6316	2876	3289	151	7090	3253	3555	282	-774	-131	-1,15
Powiaty: Powiats:											
jarociński.....	697	278	413	6	712	359	336	17	-15	-11	-0,21
kaliski.....	881	487	384	10	806	390	389	27	75	-17	0,91
kepiński.....	615	234	373	8	630	225	368	37	-15	-29	-0,27
krotoszyński.....	663	322	331	10	943	492	402	49	-280	-39	-3,60
ostrowski.....	1547	831	690	26	1680	797	800	83	-133	-57	-0,82
ostrzeszowski.....	631	252	377	2	675	344	319	12	-44	-10	-0,79
pleszewski.....	538	250	283	5	684	308	376	-	-146	5	-2,31
Miasto na prawach powiatu: City with powiat status:											
Kalisz.....	744	222	438	84	960	338	565	57	-216	27	-2,08
Podregion (Subregion)											
koniński.....	6456	3221	3160	75	7440	3329	3799	312	-984	-237	-1,49
Powiaty: Powiats:											
gnieźnieński.....	1477	803	643	31	1626	753	811	62	-149	-31	-1,03
kolski.....	735	366	361	8	974	433	512	29	-239	-21	-2,69
koniński.....	1429	835	584	10	1345	675	626	44	84	-34	0,65
ślupecki.....	508	205	300	3	632	289	307	36	-124	-33	-2,08
turecki.....	872	423	447	2	979	405	537	37	-107	-35	-1,27
wrzesiński.....	937	430	500	7	868	454	361	53	69	-46	0,90
Miasto na prawach powiatu: City with powiat status:											
Konin.....	498	159	325	14	1016	320	645	51	-518	-37	-6,73
Podregion (Subregion)											
leszczyński.....	6215	2989	3154	72	6594	2951	3410	233	-379	-161	-0,68
Powiaty: Powiats:											
gostyński.....	785	290	492	3	969	474	475	20	-184	-17	-2,41
grodzki.....	494	225	267	2	524	237	281	6	-30	-4	-0,59
kościański.....	892	395	493	4	906	418	479	9	-14	-5	-0,18

a Zameldowania. b Wymeldowania.
a Registrations. b Deregistrations.

TABL. 6 (21). MIGRACJE WEWNĘTRZNE I ZAGRANICZNE LUDNOŚCI NA POBYT STAŁY W 2014 R. (dok.)
INTERNAL AND INTERNATIONAL MIGRATION OF POPULATION FOR PERMANENT RESIDENCE IN 2014 (cont.)

WYSZCZEGÓLNIENIE SPECIFICATION	Napływ ^a Inflow ^a				Odpływ ^b Outflow ^b				Saldo migracji Net migration		Ogólne saldo migracji na 1000 ludności Total net migration per 1000 population
	ogółem total	z miast from urban areas	ze wsi from rural areas	z zagranicy from abroad	ogółem total	do miast to urban areas	na wieś to rural areas	za granicę to abroad	ogółem total	w tym zagranicznych of which international	
Podregion (Subregion)											
leszczyński (dok., cont.)											
Powiaty (dok.):											
<i>Powiats (cont.):</i>											
leszczyński.....	879	555	316	8	627	347	254	26	252	-18	4,65
międzychodzki.....	411	204	202	5	439	182	227	30	-28	-25	-0,75
nowotomyski.....	921	470	444	7	942	365	530	47	-21	-40	-0,28
rawicki.....	702	339	359	4	753	377	347	29	-51	-25	-0,84
wolsztyński.....	544	279	248	17	670	274	361	35	-126	-18	-2,22
Miasto na prawach powiatu:											
<i>City with powiat status:</i>											
Leszno.....	587	232	333	22	764	277	456	31	-177	-9	-2,74
Podregion (Subregion)											
pilski.....	4130	2148	1905	77	5103	2548	2246	309	-973	-232	-2,35
Powiaty: <i>Powiats:</i>											
chodzieski.....	476	229	231	16	560	265	255	40	-84	-24	-1,77
czarnkowsko-trzcianecki.....	858	484	366	8	1127	511	558	58	-269	-50	-3,06
pilski.....	1311	712	579	20	1702	878	750	74	-391	-54	-2,83
wągrowiecki.....	769	355	408	6	795	423	348	24	-26	-18	-0,37
złotowski.....	716	368	321	27	919	471	335	113	-203	-86	-2,90
Podregion (Subregion)											
poznański.....	13010	9347	3590	73	7943	3756	3937	250	5067	-177	8,14
Powiaty: <i>Powiats:</i>											
obornicki.....	685	370	308	7	643	296	334	13	42	-6	0,71
poznański.....	9653	7529	2079	45	4647	2430	2078	139	5006	-94	14,07
szamotulski.....	1244	720	516	8	1147	424	678	45	97	-37	1,08
średzki.....	700	335	357	8	667	288	354	25	33	-17	0,58
śremski.....	728	393	330	5	839	318	493	28	-111	-23	-1,83
Podregion (Subregion)											
m. Poznań.....	5716	3533	2080	103	7600	2324	4803	473	-1884	-370	-3,45
Miasto na prawach powiatu:											
<i>City with powiat status:</i>											
Poznań.....	5716	3533	2080	103	7600	2324	4803	473	-1884	-370	-3,45

a Zameldowania. b Wymeldowania.
a Registrations. b Deregistrations.

TABL. 7 (22). MIGRACJE WEWNĘTRZNE LUDNOŚCI NA POBYT STAŁY W 2014 R.
 INTERNAL MIGRATION OF POPULATION FOR PERMANENT RESIDENCE IN 2014

Lp. No.	WYSZCZEGÓLNIENIE SPECIFICATION o – ogółem total k – w tym kobiety of which females	Napływ ^a Inflow ^a								
		ogółem grand total			do miast to urban areas			na wieś to rural areas		
		ogółem grand total	z miast from urban areas	ze wsi from rural areas	razem total	z miast from urban areas	ze wsi from rural areas	razem total	z miast from urban areas	ze wsi from rural areas
1	WOJEWÓDZTWO o	41292	24114	17178	18449	8873	9576	22843	15241	7602
2	VOIVODSHIP k	21939	12630	9309	9995	4770	5225	11944	7860	4084
3	wewnątrz województwa..... o	33417	18841	14576	13653	5485	8168	19764	13356	6408
4	intra voivodship..... k	17823	9901	7922	7434	2975	4459	10389	6926	3463
5	między województwami..... o	7875	5273	2602	4796	3388	1408	3079	1885	1194
6	inter voivodships..... k	4116	2729	1387	2561	1795	766	1555	934	621
7	Podregion (Subregion) o	6165	2876	3289	2501	853	1648	3664	2023	1641
8	kaliski k	3262	1483	1779	1343	447	896	1919	1036	883
	Powiaty: Powiats:									
9	jarociński..... o	691	278	413	300	93	207	391	185	206
10 k	352	138	214	155	46	109	197	92	105
11	kaliski..... o	871	487	384	15	4	11	856	483	373
12 k	465	247	218	11	2	9	454	245	209
13	kepziński..... o	607	234	373	145	40	105	462	194	268
14 k	323	121	202	78	23	55	245	98	147
15	krotoszyński..... o	653	322	331	351	132	219	302	190	112
16 k	349	178	171	190	75	115	159	103	56
17	ostrowski..... o	1521	831	690	650	262	388	871	569	302
18 k	807	428	379	350	136	214	457	292	165
19	ostrzeszowski..... o	629	252	377	217	45	172	412	207	205
20 k	329	126	203	112	21	91	217	105	112
21	pleszewski..... o	533	250	283	163	55	108	370	195	175
22 k	264	122	142	74	21	53	190	101	89
	Miasto na prawach powiatu: City with powiat status:									
23	Kalisz..... o	660	222	438	660	222	438	x	x	x
24 k	373	123	250	373	123	250	x	x	x
25	Podregion (Subregion) o	6381	3221	3160	2425	836	1589	3956	2385	1571
26	koniński k	3372	1651	1721	1323	451	872	2049	1200	849
	Powiaty: Powiats:									
27	gnieźniński..... o	1446	803	643	652	267	385	794	536	258
28 k	765	416	349	356	151	205	409	265	144
29	kolski..... o	727	366	361	204	60	144	523	306	217
30 k	379	184	195	111	33	78	268	151	117
31	koniński..... o	1419	835	584	185	67	118	1234	768	466
32 k	755	436	319	107	38	69	648	398	250
33	stupecki..... o	505	205	300	156	37	119	349	168	181
34 k	264	105	159	91	19	72	173	86	87
35	turecki..... o	870	423	447	236	64	172	634	359	275
36 k	458	212	246	125	32	93	333	180	153
37	wrzesiński..... o	930	430	500	508	182	326	422	248	174
38 k	484	212	272	266	92	174	218	120	98
	Miasto na prawach powiatu: City with powiat status:									
39	Konin..... o	484	159	325	484	159	325	x	x	x
40 k	267	86	181	267	86	181	x	x	x
41	Podregion (Subregion) o	6143	2989	3154	2591	938	1653	3552	2051	1501
42	leszczyński k	3341	1618	1723	1445	522	923	1896	1096	800
	Powiaty: Powiats:									
43	gostyński..... o	782	290	492	359	96	263	423	194	229
44 k	439	157	282	201	45	156	238	112	126
45	grodziski..... o	492	225	267	186	64	122	306	161	145
46 k	276	125	151	100	36	64	176	89	87

a Zameldowania. b Wymeldowania.
 a Registrations. b Deregistrations.

Odplyw ^b Outflow ^b									Saldo migracji Net migration			Lp. No.
ogółem grand total			z miast from urban areas			ze wsi from rural areas			ogółem total	w miastach in urban areas	na wsi in rural areas	
ogółem grand total	do miast to urban areas	na wieś to rural areas	razem total	do miast to urban areas	na wieś to rural areas	razem total	do miast to urban areas	na wieś to rural areas				
39911	18161	21750	22827	8438	14389	17084	9723	7361	1381	-4378	5759	
21328	9881	11447	12011	4544	7467	9317	5337	3980	611	-2016	2627	2
33417	13653	19764	18841	5485	13356	14576	8168	6408	x	-5188	5188	3
17823	7434	10389	9901	2975	6926	7922	4459	3463	x	-2467	2467	4
6494	4508	1986	3986	2953	1033	2508	1555	953	1381	810	571	5
3505	2447	1058	2110	1569	541	1395	878	517	611	451	160	6
6808	3253	3555	3180	1276	1904	3628	1977	1651	-643	-679	36	7
3701	1811	1890	1696	700	996	2005	1111	894	-439	-353	-86	8
695	359	336	279	112	167	416	247	169	-4	21	-25	9
358	202	156	142	60	82	216	142	74	-6	13	-19	10
779	390	389	28	10	18	751	380	371	92	-13	105	11
451	232	219	20	8	12	431	224	207	14	-9	23	12
593	225	368	184	54	130	409	171	238	14	-39	53	13
319	118	201	99	29	70	220	89	131	4	-21	25	14
894	492	402	515	255	260	379	237	142	-241	-164	-77	15
487	266	221	288	144	144	199	122	77	-138	-98	-40	16
1597	797	800	821	329	492	776	468	308	-76	-171	95	17
868	452	416	424	181	243	444	271	173	-61	-74	13	18
663	344	319	228	106	122	435	238	197	-34	-11	-23	19
376	198	178	140	69	71	236	129	107	-47	-28	-19	20
684	308	376	222	72	150	462	236	226	-151	-59	-92	21
371	169	202	112	35	77	259	134	125	-107	-38	-69	22
903	338	565	903	338	565	x	x	x	-243	-243	x	23
471	174	297	471	174	297	x	x	x	-98	-98	x	24
7128	3329	3799	3606	1366	2240	3522	1963	1559	-747	-1181	434	25
3810	1844	1966	1883	751	1132	1927	1093	834	-438	-560	122	26
1564	753	811	899	349	550	665	404	261	-118	-247	129	27
851	422	429	475	197	278	376	225	151	-86	-119	33	28
945	433	512	433	164	269	512	269	243	-218	-229	11	29
515	249	266	229	96	133	286	153	133	-136	-118	-18	30
1301	675	626	257	111	146	1044	564	480	118	-72	190	31
698	371	327	132	55	77	566	316	250	57	-25	82	32
596	289	307	173	80	93	423	209	214	-91	-17	-74	33
305	151	154	87	38	49	218	113	105	-41	4	-45	34
942	405	537	471	171	300	471	234	237	-72	-235	163	35
496	216	280	238	85	153	258	131	127	-38	-113	75	36
815	454	361	408	171	237	407	283	124	115	100	15	37
440	258	182	217	103	114	223	155	68	44	49	-5	38
965	320	645	965	320	645	x	x	x	-481	-481	x	39
505	177	328	505	177	328	x	x	x	-238	-238	x	40
6361	2951	3410	2864	1023	1841	3497	1928	1569	-218	-273	55	41
3473	1632	1841	1562	576	986	1911	1056	855	-132	-117	-15	42
949	474	475	319	132	187	630	342	288	-167	40	-207	43
525	268	257	179	79	100	346	189	157	-86	22	-108	44
518	237	281	210	75	135	308	162	146	-26	-24	-2	45
283	126	157	118	42	76	165	84	81	-7	-18	11	46

TABL. 7 (22). MIGRACJE WEWNĘTRZNE LUDNOŚCI NA POBYT STAŁY W 2014 R. (dok.)
INTERNAL MIGRATION OF POPULATION FOR PERMANENT RESIDENCE IN 2014 (cont.)

Lp. No.	WYSZCZEGÓLNIENIE SPECIFICATION o – ogółem total k – w tym kobiety of which females	Napływ ^a Inflow ^a								
		ogółem grand total			do miast to urban areas			na wieś to rural areas		
		ogółem grand total	z miast from urban areas	ze wsi from rural areas	razem total	z miast from urban areas	ze wsi from rural areas	razem total	z miast from urban areas	ze wsi from rural areas
	Podregion (Subregion) leszczyński (dok., cont.)									
	Powiaty (dok.): Powiats (cont.):									
1	kościański..... o	888	395	493	396	118	278	492	277	215
2	k	472	217	255	230	75	155	242	142	100
3	leszczyński..... o	871	555	316	119	75	44	752	480	272
4	k	452	288	164	60	38	22	392	250	142
5	międzychodzki..... o	406	204	202	137	51	86	269	153	116
6	k	219	116	103	74	28	46	145	88	57
7	nowotomyski..... o	914	470	444	369	132	237	545	338	207
8	k	494	256	238	202	70	132	292	186	106
9	rawicki..... o	698	339	359	318	118	200	380	221	159
10	k	392	186	206	179	67	112	213	119	94
11	wolsztyński..... o	527	279	248	142	52	90	385	227	158
12	k	278	144	134	80	34	46	198	110	88
	Miasto na prawach powiatu: City with powiat status:									
13	Leszno..... o	565	232	333	565	232	333	x	x	x
14	k	319	129	190	319	129	190	x	x	x
15	Podregion (Subregion) pilski o	4053	2148	1905	1930	759	1171	2123	1389	734
16	k	2104	1084	1020	1003	395	608	1101	689	412
	Powiaty: Powiats:									
17	chodzieski..... o	460	229	231	209	70	139	251	159	92
18	k	257	126	131	114	35	79	143	91	52
19	czarnkowsko-trzcianecki..... o	850	484	366	343	132	211	507	352	155
20	k	441	248	193	171	71	100	270	177	93
21	pilski..... o	1291	712	579	697	321	376	594	391	203
22	k	660	350	310	358	163	195	302	187	115
23	wągrowiecki..... o	763	355	408	362	116	246	401	239	162
24	k	408	183	225	200	65	135	208	118	90
25	złotowski..... o	689	368	321	319	120	199	370	248	122
26	k	338	177	161	160	61	99	178	116	62
27	Podregion (Subregion) pozański o	12937	9347	3590	3389	1954	1435	9548	7393	2155
28	k	6755	4860	1895	1776	1021	755	4979	3839	1140
	Powiaty: Powiats:									
29	obornicki..... o	678	370	308	242	89	153	436	281	155
30	k	342	189	153	117	42	75	225	147	78
31	pozański..... o	9608	7529	2079	2245	1532	713	7363	5997	1366
32	k	5015	3908	1107	1171	794	377	3844	3114	730
33	szamotulski..... o	1236	720	516	377	161	216	859	559	300
34	k	646	384	262	204	90	114	442	294	148
35	średzki..... o	692	335	357	217	58	159	475	277	198
36	k	354	171	183	114	33	81	240	138	102
37	śremski..... o	723	393	330	308	114	194	415	279	136
38	k	398	208	190	170	62	108	228	146	82
39	Podregion (Subregion) m. Poznań o	5613	3533	2080	5613	3533	2080	x	x	x
40	k	3105	1934	1171	3105	1934	1171	x	x	x
	Miasto na prawach powiatu: City with powiat status:									
41	Poznań..... o	5613	3533	2080	5613	3533	2080	x	x	x
42	k	3105	1934	1171	3105	1934	1171	x	x	x

a Zameldowania. b Wymeldowania.
a Registrations. b Deregistrations.

Odplyw ^b Outflow ^b									Saldo migracji Net migration			Lp. No.
ogółem grand total			z miast from urban areas			ze wsi from rural areas			ogółem total	w miastach in urban areas	na wsi in rural areas	
ogółem grand total	do miast to urban areas	na wieś to rural areas	razem total	do miast to urban areas	na wieś to rural areas	razem total	do miast to urban areas	na wieś to rural areas				
897	418	479	371	128	243	526	290	236	-9	25	-34	
466	218	248	192	66	126	274	152	122	6	38	-32	2
601	347	254	50	22	28	551	325	226	270	69	201	3
342	194	148	27	8	19	315	186	129	110	33	77	4
409	182	227	180	60	120	229	122	107	-3	-43	40	5
236	106	130	114	40	74	122	66	56	-17	-40	23	6
895	365	530	417	119	298	478	246	232	19	-48	67	7
488	209	279	226	73	153	262	136	126	6	-24	30	8
724	377	347	367	145	222	357	232	125	-26	-49	23	9
402	213	189	205	84	121	197	129	68	-10	-26	16	10
635	274	361	217	65	152	418	209	209	-108	-75	-33	11
336	143	193	106	29	77	230	114	116	-58	-26	-32	12
733	277	456	733	277	456	x	x	x	-168	-168	x	13
395	155	240	395	155	240	x	x	x	-76	-76	x	14
4794	2548	2246	2523	1120	1403	2271	1428	843	-741	-593	-148	15
2559	1375	1184	1317	600	717	1242	775	467	-455	-314	-141	16
520	265	255	279	114	165	241	151	90	-60	-70	10	17
297	148	149	154	63	91	143	85	58	-40	-40	0	18
1069	511	558	541	213	328	528	298	230	-219	-198	-21	19
556	258	298	280	107	173	276	151	125	-115	-109	-6	20
1628	878	750	990	463	527	638	415	223	-337	-293	-44	21
880	489	391	511	248	263	369	241	128	-220	-153	-67	22
771	423	348	306	124	182	465	299	166	-8	56	-64	23
418	242	176	163	73	90	255	169	86	-10	37	-47	24
806	471	335	407	206	201	399	265	134	-117	-88	-29	25
408	238	170	209	109	100	199	129	70	-70	-49	-21	26
7693	3756	3937	3527	1329	2198	4166	2427	1739	5244	-138	5382	27
4094	2007	2087	1862	705	1157	2232	1302	930	2661	-86	2747	28
630	296	334	365	131	234	265	165	100	48	-123	171	29
333	160	173	197	78	119	136	82	54	9	-80	89	30
4508	2430	2078	1950	842	1108	2558	1588	970	5100	295	4805	31
2418	1312	1106	1048	458	590	1370	854	516	2597	123	2474	32
1102	424	678	535	164	371	567	260	307	134	-158	292	33
570	221	349	268	77	191	302	144	158	76	-64	140	34
642	288	354	212	63	149	430	225	205	50	5	45	35
340	147	193	107	28	79	233	119	114	14	7	7	36
811	318	493	465	129	336	346	189	157	-88	-157	69	37
433	167	266	242	64	178	191	103	88	-35	-72	37	38
7127	2324	4803	7127	2324	4803	x	x	x	-1514	-1514	x	39
3691	1212	2479	3691	1212	2479	x	x	x	-586	-586	x	40
7127	2324	4803	7127	2324	4803	x	x	x	-1514	-1514	x	41
3691	1212	2479	3691	1212	2479	x	x	x	-586	-586	x	42

DZIAŁ V RYNEK PRACY. WYNAGRODZENIA

Uwagi ogólne

Rynek pracy

1. Dane o **pracujących** dotyczą osób wykonujących pracę przynoszącą im zarobek lub dochód. Do pracujących zalicza się:

- 1) osoby zatrudnione na podstawie stosunku pracy (umowa o pracę, powołanie, mianowanie, wybór lub stosunek służbowy);
- 2) pracodawców i pracujących na własny rachunek, a mianowicie:
 - a) właścicieli, współwłaścicieli i dzierżawców gospodarstw indywidualnych w rolnictwie (łącznie z pomagającymi członkami ich rodzin), z pewnymi wyłączeniami w latach 2005–2009; patrz ust. 4,
 - b) właścicieli i współwłaścicieli (łącznie z pomagającymi członkami ich rodzin; z wyłączeniem wspólników spółek, którzy nie pracują w spółce) podmiotów prowadzących działalność gospodarczą poza gospodarstwami indywidualnymi w rolnictwie,
 - c) inne osoby pracujące na własny rachunek, np. osoby wykonujące wolne zawody;
- 3) osoby wykonujące pracę nakładczą;
- 4) agentów (łącznie z pomagającymi członkami ich rodzin oraz osobami zatrudnionymi przez agentów);
- 5) członków spółdzielni produkcji rolniczej (rolniczych spółdzielni produkcyjnych i spółdzielni powstałych na ich bazie oraz spółdzielni kółek rolniczych);
- 6) duchownych pełniących obowiązki duszpasterskie.

2. **Pełnozatrudnieni** są to osoby zatrudnione w pełnym wymiarze czasu pracy obowiązującym w danym zakładzie pracy lub na danym stanowisku pracy, w tym również osoby, które zgodnie z obowiązującymi przepisami pracują w skróconym czasie pracy, np. z tytułu warunków szkodliwych dla zdrowia, lub przedłużonym czasie pracy, np. dozorczy mienia.

Niepełnozatrudnieni są to osoby, które zgodnie z umową o pracę pracują stale w niepełnym wymiarze czasu pracy. Niepełnozatrudnieni w głównym miejscu pracy są to osoby, które oświadczyły, że dany zakład jest ich głównym miejscem pracy.

3. Dane dotyczące **pracujących według stanu w dniu 31 XII** podano bez przeliczenia niepełnozatrudnionych na pełnozatrudnionych, przy przyjęciu zasady jednorazowego ujmowania tych osób w głównym miejscu pracy.

4. Dane dotyczące **pracujących w gospodarstwach indywidualnych w rolnictwie według stanu w dniu 31 XII** w latach 2002–2009 wyszacowano na podstawie wyników Narodowego Spisu Powszechnego Ludności i Mieszkań oraz Powszechnego Spisu Rolnego 2002 oraz od 2010 r. na podstawie Powszechnego Spisu Rolnego 2010.

CHAPTER V LABOUR MARKET. WAGES AND SALARIES

General notes

Labour market

1. Data regarding **employment** concern persons performing work providing earnings or income and include:

- 1) employees hired on the basis of an employment contract (labour contract, posting, appointment, election or service relation);
- 2) employers and own-account workers, i.e.:
 - a) owners, co-owners, and leaseholders of private farms in agriculture (including contributing family workers), with some exceptions in 2005–2009; see item 4,
 - b) owners and co-owners (including contributing family workers; excluding partners in companies who do not work in them) of entities conducting economic activity excluding private farms in agriculture,
 - c) other self-employed persons, e.g., persons practising learned professions;
- 3) outworkers;
- 4) agents (including contributing family workers and persons employed by agents);
- 5) members of agricultural production cooperatives, (agricultural producers' cooperatives and cooperatives established on their basis as well as agricultural farmers' cooperatives);
- 6) clergy fulfilling priestly obligations.

2. **Full-time paid employees** are employed persons on a full-time basis, as defined by a given company or for a given position, as well as persons who, in accordance with regulations, work a shortened work-time period, e.g. due to hazardous conditions, or a longer work-time period, e.g. property caretaker. **Part-time paid employees** are persons who, in accordance with labour contracts, regularly work on a part-time basis. **Part-time paid employees in the main workplace** are persons who declared that the given workplace is their main workplace.

3. Data concerning **employment as of 31 XII** are presented without converting part-time paid employees into full-time paid employees, each person being listed once according to the main job.

4. Data concerning **employed persons on private farms in agriculture as of 31 XII** in 2002–2009 were estimated on the basis of the results of the Population and Housing Census as well as the Agricultural Census 2002, as well as since 2010 on the basis of the Agricultural Census 2010.

Do pracujących w gospodarstwach indywidualnych zaliczono osoby pracujące w gospodarstwach prowadzących działalność rolniczą, przy czym:

- 1) w latach 2005–2009 nie zaliczono osób pracujących:
 - a) w gospodarstwach o powierzchni użytków rolnych powyżej 1 ha produkujących **wyłącznie** na własne potrzeby,
 - b) w gospodarstwach o powierzchni użytków rolnych do 1 ha (łącznie z indywidualnymi właścicielami zwierząt gospodarskich nieposiadającymi użytków rolnych) produkujących **wyłącznie** lub **głównie** na własne potrzeby;
- 2) od 2010 r. ujęto wszystkich pracujących w tych gospodarstwach niezależnie od powierzchni użytków rolnych oraz przeznaczenia produkcji rolniczej (razem z produkującymi **wyłącznie** lub **głównie** na własne potrzeby).

5. Dane dotyczące **przeciętnego zatrudnienia** ujmują wyłącznie zatrudnionych na podstawie stosunku pracy. Informacje dotyczą pracowników pełnozatrudnionych oraz niepełnozatrudnionych w przeliczeniu na pełnozatrudnionych.

6. Dane o pracujących w tabl. 1 prezentowane są według faktycznego (stałego) miejsca pracy pracownika i faktycznie prowadzonej działalności.

7. Dane o **bezrobotnych zarejestrowanych** obejmują osoby, które zgodnie z ustawą z dnia 20 IV 2004 r. o promocji zatrudnienia i instytucjach rynku pracy, obowiązującą od 1 VI 2004 r. (tekst jednolity: Dz. U. z 2013 r. poz. 674, z późn. zm.), określone są jako bezrobotne.

Pod pojęciem **bezrobotnego** należy rozumieć osobę, która ukończyła 18 lat i nie osiągnęła wieku emerytalnego, jest osobą niezatrudnioną i niewykonującą innej pracy zarobkowej, zdolną i gotową do podjęcia zatrudnienia w pełnym wymiarze czasu pracy (bądź jeśli jest to osoba niepełnosprawna – zdolna i gotowa do podjęcia zatrudnienia co najmniej w połowie tego wymiaru czasu pracy), nieuczącą się w szkole, z wyjątkiem szkół dla dorosłych (lub przystępującą do egzaminu eksternistycznego z zakresu tej szkoły) lub szkół wyższych w systemie studiów niestacjonarnych, zarejestrowaną we właściwym dla miejsca zameldowania (stałego lub czasowego) powiatowym urzędzie pracy oraz poszukującą zatrudnienia lub innej pracy zarobkowej, z dodatkowymi wyłączeniami dotyczącymi źródeł dochodów, zapisanymi w ustawie.

8. **Stopę bezrobocia rejestrowanego** obliczono jako stosunek liczby bezrobotnych zarejestrowanych do liczby cywilnej ludności aktywnej zawodowo, tj. bez osób odbywających czynną służbę wojskową oraz pracowników jednostek budżetowych prowadzących działalność w zakresie obrony narodowej i bezpieczeństwa publicznego. Stopę bezrobocia podaje się z uwzględnieniem pracujących w gospodarstwach indywidualnych w rolnictwie (będących składową cywilnej ludności aktywnej zawodowo) wyszacowanych w 2014 r. na podstawie wyników Powszechnego Spisu Rolnego 2010.

9. Informacje o wypadkach przy pracy obejmują wszystkie wypadki przy pracy, jak również wypadki traktowane na równi z wypadkami przy pracy niezależnie od tego, czy wykazana została niezdolność do pracy. Informacje o wypadkach przy pracy w jednostkach budżetowych prowadzących działalność w zakresie obrony narodowej i bezpieczeństwa publicznego dotyczą tylko pracowników cywilnych.

The following employed persons on private farms conducting agricultural activity are included in the group of employed persons on private farms, while:

- 1) in 2005–2009 are not included the following employed persons:
 - a) on farms with the area more than 1 ha of agricultural land producing **exclusively** for their own needs,
 - b) on farms with the area to 1 ha of agricultural land (including individual owners of livestock who do not possess agricultural land) producing **exclusively** or **mainly** for their own needs;
- 2) since 2010 are included the whole number of employed persons on those farms independently from area of agricultural land as well as from destination of agricultural output (including producing exclusively or mainly for their own needs).

5. Data concerning **average paid employment** include exclusively employees hired on the basis of an employment contract. Information concerns full- and part-time paid employees in terms of full-time paid employees.

6. Data regarding employment in table 1 are presented by permanent places of work and actually conducted business activity.

7. Data regarding **registered unemployed persons** include persons who, in accordance with the Law dated 20 IV 2004 on Promoting Employment and Labour Market Institutions, in force since 1 VI 2004 (uniform text: Journal of Laws 2013 item 674, with later amendments), are classified as unemployed.

An **unemployed person** is understood as a person who is at least 18 years old and has not reached the retirement age, is not employed and not performing any other kind of paid work who is capable of work and ready to take full-time employment obligatory for a given job or service (or in case he/she is a disabled person – capable and ready to take work comprising no less than a half of working time), not attending a school with the exception of schools for adults (or taking extra curriculum exam within the scope of this school programme) or tertiary schools in part-time programme, looking for employment or other kind of paid work and registered in a powiat labour office, appropriate for his/her permanent stay, with additional provisions concerning the sources of income, included in the mentioned law.

8. The **registered unemployment rate** is calculated as the ratio of the number of registered unemployed persons to the economically active civilian population, i.e., excluding persons in active military service as well as employees of budgetary units conducting activity within the scope of national defence and public safety. The unemployment rate is given considering employed persons on private farms in agriculture (as part of the economically active civilian population) estimated in 2014 on the basis of the results of the Agricultural Census 2010.

9. Information regarding accidents at work includes all accidents at work, as well as accidents treated equally to accidents at work, regardless of proved inability to work. Information regarding accidents at work in budgetary units conducting activity within the scope of national defence and public safety concerns only civilian employees.

Dane o wypadkach przy pracy, poza gospodarstwami indywidualnymi w rolnictwie, uzyskiwane są ze statystycznej karty wypadku przy pracy.

Za jeden wypadek przy pracy liczy się wypadek każdej pracującej osoby poszkodowanej w wypadku indywidualnym lub w zbiorowym.

10. Za wypadek przy pracy uważa się nagle zdarzenie wywołane przyczyną zewnętrzną, powodujące uraz lub śmierć, które nastąpiło w związku z pracą:

- 1) podczas lub w związku z wykonywaniem przez pracownika zwykłych czynności lub poleceń przełożonych oraz czynności na rzecz pracodawcy, nawet bez polecenia;
- 2) w czasie pozostawania pracownika w dyspozycji pracodawcy w drodze między siedzibą pracodawcy a miejscem wykonywania obowiązku wynikającego ze stosunku pracy.

Na równi z wypadkiem przy pracy, w zakresie uprawnień do świadczeń określonych w ustawie o ubezpieczeniu społecznym z tytułu wypadków przy pracy i chorób zawodowych, traktuje się wypadek, któremu pracownik uległ:

- 1) w czasie podróży służbowej;
- 2) podczas szkolenia w zakresie powszechnej samoobrony;
- 3) przy wykonywaniu zadań zleconych przez działające u pracodawcy organizacje związkowe.

Za wypadek przy pracy uważa się również nagle zdarzenie, powodujące uraz lub śmierć, które nastąpiło w okresie ubezpieczenia wypadkowego podczas:

- 1) uprawiania sportu w trakcie zawodów i treningów przez osobę pobierającą stypendium sportowe;
- 2) wykonywania odpłatnie pracy w czasie odbywania kary pozbawienia wolności lub tymczasowego aresztowania;
- 3) pełnienia mandatu posła lub senatora, pobierającego uposażenie;
- 4) sprawowania mandatu posła do Parlamentu Europejskiego wybranego w Rzeczypospolitej Polskiej;
- 5) odbywania – na podstawie skierowania wydanego przez powiatowy urząd pracy lub inny podmiot kierujący – szkolenia lub stażu związanego z pobieraniem przez absolwenta stypendium;
- 6) wykonywania przez członka rolniczej spółdzielni produkcyjnej, spółdzielni kółek rolniczych oraz przez inną osobę traktowaną na równi z członkiem spółdzielni, pracy na rzecz tych spółdzielni;
- 7) wykonywania lub współpracy przy wykonywaniu pracy na podstawie umowy agencyjnej, umowy-zlecenia lub umowy o świadczenie usług;
- 8) wykonywania zwykłych czynności związanych z prowadzeniem lub współpracą przy prowadzeniu działalności pozarolniczej;
- 9) wykonywania przez osobę duchowną czynności religijnych lub czynności związanych z powierzonymi funkcjami duszpasterskimi lub zakonnymi;
- 10) odbywania zastępczych form służby wojskowej;
- 11) nauki w Krajowej Szkole Administracji Publicznej przez słuchaczy pobierających stypendium.

11. Za ciężki wypadek przy pracy uważa się wypadek, w wyniku którego nastąpiło ciężkie uszkodzenie ciała, a mianowicie: utrata wzroku, słuchu, mowy, zdolności płodzenia lub

Data regarding accidents at work, excluding private farms in agriculture, are obtained from statistical reports of accidents at work.

Each accident, regardless whether the person injured was injured during an individual or mass accident, is counted as a single accident at work.

10. Accident at work is understood as a sudden event, caused by external reason which leads to injury or death, which happened in connection with work:

- 1) during or in connection with performance of ordinary activities or instructions by the employee and activities for the employers, even without instructions;
- 2) when the employee remains at the disposal of the employer on the way between the seat of the employer and the place of performing the duty, which is a result of work relations.

Every accident is treated **equally to accident at work**, as regards entitlement to benefits defined in the law on social insurance by virtue of accidents at work and occupational diseases if the employee had such accident:

- 1) during a business trip;
- 2) during a training within the scope of common self-defence;
- 3) at performing tasks ordered by trade union organizations functioning at the employer.

Accident at work is also understood as a sudden incident, causing injury or death, which happened within the term of accident insurance during:

- 1) practising sports during competitions and trainings by a person receiving sport scholarship;
- 2) performance of paid work in the time of serving imprisonment sentences or temporary detentions;
- 3) carrying out a mandate by members of parliament or senate, who receive salaries;
- 4) serving the mandate of the European Parliament member elected in the Republic of Poland;
- 5) stay – on the basis of appointment issues by powiat labour office or other supervising entity – at a training or internship connected with a scholarship received by school-leavers;
- 6) performance of work, by members of agricultural producers' cooperatives, agricultural farmers' cooperatives and by other persons treated equally to members of cooperatives, for the benefit of these cooperatives;
- 7) performance or cooperation at performance of work on the basis of agency agreements, order or services agreements;
- 8) performance of ordinary activities connected with conducting non-agricultural economic activities or cooperation at conducting them;
- 9) performance of religious activities or activities connected with entrusted pastoral or monastic functions by clergymen;
- 10) serving supplementary forms of military service;
- 11) education at the National School of Public Administration by students, who receive scholarships.

11. A serious accident at work is an accident which results in serious bodily harm, i.e., loss of sight, hearing, speech, fertility, or which results in other bodily harm or in health-related problems, disrupting primary bodily functions, as well as

inne uszkodzenie ciała albo rozstrój zdrowia, naruszające podstawowe funkcje organizmu, a także choroba nieuleczalna lub zagrażająca życiu, trwała choroba psychiczna, trwała, całkowita lub znaczna niezdolność do pracy w zawodzie albo trwałe poważne zeszpecenie lub zniekształcenie ciała.

12. Za śmiertelny wypadek przy pracy uważa się wypadek, w wyniku którego nastąpiła śmierć osoby poszkodowanej na miejscu wypadku lub w okresie 6 miesięcy od chwili wypadku.

13. Informacje o zatrudnionych w warunkach zagrożenia czynnikami szkodliwymi dla zdrowia opracowano na podstawie sprawozdawczości, przy czym:

- 1) dane obejmują zatrudnionych w jednostkach zaliczanych do sekcji: „Rolnictwo, leśnictwo, łowiectwo i rybactwo” (bez gospodarstw indywidualnych w rolnictwie, łowiectwa i pozyskiwania zwierząt łownych, włączając działalność usługową oraz rybołówstwa w wodach morskich), „Górnictwo i wydobywanie”, „Przetwórstwo przemysłowe”, „Wytwarzanie i zaopatrywanie w energię elektryczną, gaz, parę wodną, gorącą wodę i powietrze do układów klimatyzacyjnych”, „Dostawa wody; gospodarowanie ściekami i odpadami oraz działalność związana z rekultywacją”, „Budownictwo” (bez realizacji projektów budowlanych związanych ze wznoszeniem budynków), „Handel hurtowy i detaliczny; naprawa pojazdów samochodowych, włączając motocykle”, „Transport i gospodarka magazynowa”, „Informacja i komunikacja” (bez działalności związanej z produkcją filmów, nagrań wideo, programów telewizyjnych, nagrań dźwiękowych i muzycznych oraz pozostałej działalności usługowej w zakresie informacji), „Działalność profesjonalna, naukowa i techniczna” (w zakresie badań naukowych i prac rozwojowych oraz działalności weterynaryjnej), „Działalność w zakresie usług administrowania i działalność wspierająca” (w zakresie wynajmu i dzierżawy, działalności organizatorów turystyki, pośredników i agentów turystycznych oraz pozostałej działalności usługowej w zakresie rezerwacji i działalności z nią związanej oraz pozostałego sprzętania), „Edukacja” (w zakresie szkół wyższych), „Opieka zdrowotna i pomoc społeczna” (w zakresie opieki zdrowotnej), „Pozostała działalność usługowa” (w zakresie naprawy i konserwacji komputerów i artykułów użytku osobistego i domowego);
- 2) dane dotyczą osób narażonych na działanie czynników związanych: ze środowiskiem pracy (substancje chemiczne, pyły przemysłowe, hałas, wibracje, gorąco lub zimny mikroklimat itp.), z uciążliwością pracy (wymuszona pozycja ciała, niedostateczne oświetlenie stanowisk pracy, nadmierne obciążenie fizyczne itp.) oraz z czynnikami mechanicznymi związanymi z maszynami szczególnie niebezpiecznymi.

14. Ocena ryzyka zawodowego to kompleksowe oszacowanie kombinacji prawdopodobieństwa wystąpienia urazu ciała lub pogorszenia stanu zdrowia i ich ciężkości, w sytuacji zagrożenia, dokonywane w celu wyboru właściwych środków bezpieczeństwa.

Do obliczenia wskaźnika na 1000 zatrudnionych przyjęto liczbę zatrudnionych na podstawie stosunku pracy według stanu w dniu 31 XII z roku badanego.

which results in incurable and life-threatening diseases, permanent mental illness, a permanent, total or significant inability to work in the profession or in a permanent significant disfigurement or distortion of the body.

12. A fatal accident at work is an accident during which the person injured dies at the site of the accident or within a period of 6 months from the date of the accident.

13. Information regarding persons working in hazardous conditions i.e., with substances hazardous to health is compiled on the basis of reports:

- 1) data concern persons employed by entities included in the sections: "Agriculture, forestry and fishing" (excluding private farms in agriculture, hunting, trapping and related service activities as well marine fishing), "Mining and quarrying", "Manufacturing", "Electricity, gas, steam and air conditioning supply", "Water supply; sewerage, waste management and remediation activities", "Construction" (excluding development of building projects), "Wholesale and retail trade; repair of motor vehicles and motorcycles", "Transportation and storage", "Information and communication" (excluding motion picture, video and television programme production, sound recording and music publishing activities as well as other information service activities), "Professional, scientific and technical activities" (in the scope of scientific research and development as well as veterinary activities), "Administrative and support service activities" (in the scope of rental and leasing activities, travel agency tour operator as well as other reservation service and related activities and other cleaning activities), "Education" (only tertiary education), "Human health and social work activities" (in the scope of human health activities), "Other service activities" (in the scope of repair of computers and personal and household goods);

- 2) data concern persons exposed to factors connected with the work environment (chemical substances, industrial dusts, noise, vibrations, hot or cold microclimate, etc.), strenuous work conditions (forced body positioning, threats caused by insufficient lights, excessive physical exertion, etc.) as well as mechanical factors connected with particularly dangerous machinery.

14. Evaluation of occupational risk is a complex estimation of possibility combination of bodily injury occurrence of health status worsening as well as seriousness of these events, in threatening situation. It is done in order to choose appropriate means for ensuring safety.

The number of employees hired on the basis of an employment contract as of 31 XII from the surveyed year was assumed in calculating the ratio per 1000 paid employees.

Wynagrodzenia

1. Wynagrodzenia obejmują wypłaty pieniężne oraz wartość świadczeń w naturze bądź ich ekwiwalenty należne pracownikom z tytułu pracy.

Dane o przeciętnych wynagrodzeniach dotyczą pełnozatrudnionych oraz niepełnozatrudnionych w przeliczeniu na pełnozatrudnionych.

2. Przeciętne miesięczne wynagrodzenie (nominalne) przypadające na 1 zatrudnionego obliczono przyjmując:

- wynagrodzenia osobowe, bez wynagrodzeń osób wykonujących pracę nakładczą oraz uczniów, a także osób zatrudnionych za granicą,
- wypłaty z tytułu udziału w zysku i w nadwyżce bilansowej w spółdzielniach,
- dodatkowe wynagrodzenia roczne dla pracowników jednostek sfery budżetowej,
- honoraria wypłacone niektórym grupom pracowników za prace wynikające z umowy o pracę, np. dziennikarzom, realizatorom filmów, programów radiowych i telewizyjnych.

3. Dane o wynagrodzeniach podaje się **w ujęciu brutto**, tj. łącznie z zaliczkami na poczet podatku dochodowego od osób fizycznych oraz ze składkami na obowiązkowe ubezpieczenia społeczne (emerytalne, rentowe i chorobowe) płaconymi przez ubezpieczonego pracownika.

Wages and salaries

1. Wages and salaries include monetary payments as well as the value of benefits in kind or their equivalents due to employees for work performed.

Data regarding average wages and salaries concern full-time paid employees as well as part-time paid employees, the wages and salaries of whom have been converted into those of full-time paid employees.

2. The average monthly (nominal) wages and salaries per paid employee were calculated assuming:

- personal wages and salaries, excluding wages and salaries of persons engaged in outwork as well as apprentices and persons employed abroad,
- payments from profit and balance surplus in cooperatives,
- annual extra wages and salaries for employees of budgetary sphere entities,
- fees paid to selected groups of employees for performing work in accordance with a labour contract, e.g., to journalists, film producers, radio and television programme producers.

3. Data regarding wages and salaries are given **in gross terms**, i.e., including deductions for personal income tax and also employee's contributions to compulsory social security (retirement, pension and illness) paid by the insured employee.

Rynek pracy

Labour market

TABL. 1 (23). PRACUJĄCY^a W 2014 R.
Stan w dniu 31 XII
EMPLOYED PERSONS^a IN 2014
As of 31 XII

WYSZCZEGÓLNIENIE SPECIFICATION	Ogółem Grand total		Rolnictwo, leśnictwo, łowiectwo i rybactwo <i>Agriculture, forestry and fishing</i>	Przemysł i budownictwo <i>Industry and construction</i>	Handel; naprawa pojazdów samo- chodowych ^Δ ; transport i gospo- darka magazyno- wa; zakwatero- wanie i gastrono- mia ^Δ ; informacja i komunikacja <i>Trade; repair of motor vehicles^Δ; transportation and storage; accommodation and catering^Δ; information and communication</i>	Działalność finansowa i ubezpiecze- niowa; obsługa ryнку nierucho- mości ^Δ oraz pozostałe usługi ^b <i>Financial and insurance activi- ties; real estate activities and other services^b</i>
	ogółem total	w tym kobiety of which women				
WOJEWÓDZTWO..... VOIVODSHIP	893829	429617	20792	353247	219109	300681
PODREGION (SUBREGION)						
KALISKI.....	152197	71260	3475	74990	30449	43283
POWIAT JAROCIŃSKI.....	14120	6796	412	7231	2654	3823
Gminy miejsko-wiejskie: <i>Urban-rural gminas:</i>						
Jarocin.....	10945	5289	143	5824	2092	2886
w tym miasto..... <i>of which city</i>	7604	3916	90	3417	1735	2362
Żerków.....	1137	515	140	407	205	385
w tym miasto..... <i>of which city</i>	563	269	8	188	120	247
Gminy wiejskie: <i>Rural gminas:</i>						
Jaraczewo.....	1090	522	#	614	76	#
Kotlin.....	948	470	#	386	281	#
POWIAT KALISKI.....	9069	4349	498	3884	1629	3058
Gmina miejsko-wiejska: <i>Urban-rural gmina:</i>						
Stawiszyn.....	888	371	42	454	122	270
w tym miasto..... <i>of which city</i>	272	155	-	#	#	146
Gminy wiejskie: <i>Rural gminas:</i>						
Blizanów.....	1371	567	93	834	191	253
Brzeziny.....	523	243	45	177	110	191
Ceków-Kolonia.....	436	165	34	178	55	169
Godziesze Wielkie.....	815	484	25	255	108	427
Koźminek.....	586	362	21	130	140	295
Lisków.....	775	412	#	225	#	463
Mycielin.....	274	155	#	85	#	126
Opatówek.....	1813	748	95	874	393	451
Szczytniki.....	427	297	41	68	95	223
Żelazków.....	1161	545	85	604	282	190

^a Według faktycznego miejsca pracy i rodzaju działalności; bez podmiotów gospodarczych o liczbie pracujących do 9 oraz gospodarstw indywidualnych w rolnictwie. ^b Patrz uwagi ogólne do publikacji, ust. 5, pkt 1 na str. 15.

^a By actual workplace and kind of activity; excluding economic entities employing up to 9 persons as well as private farms in agriculture. ^b See general notes to the publication, item 5, point 1 on page 15.

TABL. 1 (23). PRACUJĄCY^a W 2014 R. (cd.)
Stan w dniu 31 XII
EMPLOYED PERSONS^a IN 2014 (cont.)
As of 31 XII

WYSZCZEGÓLNIENIE SPECIFICATION	Ogółem Grand total		Rolnictwo, leśnictwo, łowiectwo i rybactwo Agriculture, forestry and fishing	Przemysł i budownictwo Industry and construction	Handel; naprawa pojazdów samo- chodowych ^Δ ; transport i gospo- darka magazyno- wa; zakwatero- wanie i gastrono- mia ^Δ ; informacja i komunikacja Trade; repair of motor vehicles ^Δ ; transportation and storage; accommodation and catering ^Δ ; information and communication	Działalność finansowa i ubezpiecze- niowa; obsługa rynku nierucho- mości ^Δ oraz pozostałe usługi ^b Financial and insurance activi- ties; real estate activities and other services ^b
	ogółem total	w tym kobiety of which women				
PODREGION (SUBREGION) KALISKI (cd., cont.)						
POWIAT KĘPIŃSKI	18216	7595	#	13132	#	3055
Gmina miejsko-wiejska: Urban-rural gmina:						
Kępno.....	7410	3384	51	4182	1136	2041
w tym miasto	5107	2614	#	2438	#	1763
of which city						
Gminy wiejskie: Rural gminas:						
Baranów.....	4901	1772	#	4328	#	328
Bralin.....	1290	490	10	878	255	147
Łęka Opatowska	2209	793	42	1954	46	167
Perzów	1495	766	#	1303	#	120
Rychtal.....	366	157	18	166	68	114
Trzcinica.....	545	233	#	321	#	138
POWIAT KROTOSZYŃSKI.....	19092	8664	692	9264	4536	4600
Gmina miejska: Urban gmina:						
Sulmierzyce	309	159	19	119	91	80
Gminy miejsko-wiejskie: Urban-rural gminas:						
Kobylin	1966	1069	238	1319	182	227
w tym miasto	482	267	#	#	160	163
of which city						
Koźmin Wielkopolski	2333	1031	172	1138	321	702
w tym miasto	1769	776	#	1002	#	506
of which city						
Krotoszyn	12866	5558	174	6446	3253	2993
w tym miasto	11695	4926	52	5692	3130	2821
of which city						
Zduny.....	1229	613	56	134	577	462
w tym miasto	792	338	#	#	420	254
of which city						
Gmina wiejska: Rural gmina:						
Rozdrażew	389	234	33	108	112	136
POWIAT OSTROWSKI.....	37741	16839	719	19287	7560	10175
Gmina miejska: Urban gmina:						
Ostrów Wielkopolski.....	22508	10495	107	9158	5516	7727

^a Według faktycznego miejsca pracy i rodzaju działalności; bez podmiotów gospodarczych o liczbie pracujących do 9 oraz gospodarstw indywidualnych w rolnictwie. ^b Patrz uwagi ogólne do publikacji, ust. 5, pkt 1 na str. 15.

^a By actual workplace and kind of activity; excluding economic entities employing up to 9 persons as well as private farms in agriculture. ^b See general notes to the publication, item 5, point 1 on page 15.

TABL. 1 (23). PRACUJĄCY^a W 2014 R. (cd.)
Stan w dniu 31 XII
EMPLOYED PERSONS^a IN 2014 (cont.)
As of 31 XII

WYSZCZEGÓLNIENIE SPECIFICATION	Ogółem Grand total		Rolnictwo, leśnictwo, łowiectwo i rybactwo Agriculture, forestry and fishing	Przemysł i budownictwo Industry and construction	Handel; naprawa pojazdów samo- chodowych ^Δ ; transport i gospo- darka magazyno- wa; zakwatero- wanie i gastro- nomia ^Δ ; informacja i komunikacja Trade; repair of motor vehicles ^Δ ; transportation and storage; accommodation and catering ^Δ ; information and communication	Działalność finansowa i ubezpiecze- niowa; obsługa rynku nierucho- mości ^Δ oraz pozostałe usługi ^b Financial and insurance activi- ties; real estate activities and other services ^b
	ogółem total	w tym kobiety of which women				
PODREGION (SUBREGION)						
KALISKI (cd., cont.)						
POWIAT OSTROWSKI (dok., cont.)						
Gminy miejsko-wiejskie: Urban-rural gminas:						
Nowe Skalmierzyce	7486	2995	79	6136	896	375
w tym miasto	1223	498	#	857	190	#
of which city						
Odolanów	2307	900	24	1613	242	428
w tym miasto	1714	671	#	1242	#	290
of which city						
Raszków	1104	461	133	535	116	320
w tym miasto	305	141	#	111	96	#
of which city						
Gminy wiejskie: Rural gminas:						
Ostrów Wielkopolski	2182	824	135	1174	451	422
Przygodzice	876	486	122	174	198	382
Sieroszewice	886	470	73	376	96	341
Sośnie	392	208	46	121	45	180
POWIAT OSTRZESZOWSKI..	10546	5038	280	5700	1539	3027
Gminy miejsko-wiejskie: Urban-rural gminas:						
Grabów nad Prosną	1310	666	50	714	150	396
w tym miasto	839	400	#	526	#	212
of which city						
Mikstat	961	594	86	#	#	301
w tym miasto	794	510	#	#	35	277
of which city						
Ostrzeszów	6370	2888	57	3496	1108	1709
w tym miasto	5266	2544	#	2766	#	1527
of which city						
Gminy wiejskie: Rural gminas:						
Czajków	220	78	#	135	#	68
Doruchów	489	251	42	191	100	156
Kobyła Góra	736	395	24	322	116	274
Kraszewice	460	166	#	#	#	123

^a Według faktycznego miejsca pracy i rodzaju działalności; bez podmiotów gospodarczych o liczbie pracujących do 9 oraz gospodarstw indywidualnych w rolnictwie. ^b Patrz uwagi ogólne do publikacji, ust. 5, pkt 1 na str. 15.

^a By actual workplace and kind of activity; excluding economic entities employing up to 9 persons as well as private farms in agriculture. ^b See general notes to the publication, item 5, point 1 on page 15.

TABL. 1 (23). PRACUJĄCY^a W 2014 R. (cd.)
Stan w dniu 31 XII
EMPLOYED PERSONS^a IN 2014 (cont.)
As of 31 XII

WYSZCZEGÓLNIENIE SPECIFICATION	Ogółem Grand total		Rolnictwo, leśnictwo, łowiectwo i rybactwo Agriculture, forestry and fishing	Przemysł i budownictwo Industry and construction	Handel; naprawa pojazdów samo- chodowych ^Δ ; transport i gospo- darka magazyno- wa; zakwatero- wanie i gastrono- mia ^Δ ; informacja i komunikacja Trade; repair of motor vehicles ^Δ ; transportation and storage; accommodation and catering ^Δ ; information and communication	Działalność finansowa i ubezpiecze- niowa; obsługa ryнку nieruchomości ^Δ oraz pozostałe usługi ^b Financial and insurance activi- ties; real estate activities and other services ^b
	ogółem total	w tym kobiety of which women				
PODREGION (SUBREGION)						
KALISKI (dok., cont.)						
POWIAT PLESZEWSKI.....	10682	5462	421	4271	2121	3869
Gminy miejsko-wiejskie: Urban-rural gminas:						
Dobrzyca.....	1735	982	159	1105	142	329
w tym miasto	1321	771	#	973	#	198
of which city						
Pleszew.....	6673	3327	131	2413	1453	2676
w tym miasto	5224	2748	#	1849	#	2318
of which city						
Gminy wiejskie: Rural gminas:						
Chocz.....	284	167	#	86	#	129
Czermin.....	423	236	14	46	175	188
Gizalki.....	421	183	#	178	#	144
Goluchów.....	1146	567	53	443	247	403
MIASTO NA PRAWACH POWIATU KALISZ.....	32731	16517	#	12221	#	11676
CITY WITH POWIAT STATUS						
PODREGION (SUBREGION)						
KONIŃSKI.....	125030	61023	2037	55823	26704	40466
POWIAT GNIEŹNIEŃSKI.....	25998	13274	649	9558	6628	9163
Gmina miejska: Urban gmina:						
Gniezno.....	17197	9296	80	5885	4843	6389
Gminy miejsko-wiejskie: Urban-rural gminas:						
Czarniejewo.....	929	383	171	137	213	408
w tym miasto	326	195	#	#	80	146
of which city						
Klecko.....	964	468	87	473	138	266
w tym miasto	526	330	#	145	#	253
of which city						
Trzemeszno.....	2499	901	47	1220	614	618
w tym miasto	2153	777	#	1160	#	570
of which city						
Witkowo.....	1300	847	67	340	341	552
w tym miasto	955	629	#	320	#	431
of which city						

^a Według faktycznego miejsca pracy i rodzaju działalności; bez podmiotów gospodarczych o liczbie pracujących do 9 oraz gospodarstw indywidualnych w rolnictwie. ^b Patrz uwagi ogólne do publikacji, ust. 5, pkt 1 na str. 15.

^a By actual workplace and kind of activity; excluding economic entities employing up to 9 persons as well as private farms in agriculture. ^b See general notes to the publication, item 5, point 1 on page 15.

TABL. 1 (23). PRACUJĄCY^a W 2014 R. (cd.)
Stan w dniu 31 XII
EMPLOYED PERSONS^a IN 2014 (cont.)
As of 31 XII

WYSZCZEGÓLNIENIE SPECIFICATION	Ogółem Grand total		Rolnictwo, leśnictwo, łowiectwo i rybactwo Agriculture, forestry and fishing	Przemysł i budownictwo Industry and construction	Handel; naprawa pojazdów samo- chodowych ^Δ ; transport i gospo- darka magazyno- wa; zakwatero- wanie i gastro- nomia ^Δ ; informacja i komunikacja Trade; repair of motor vehicles ^Δ ; transportation and storage; accommodation and catering ^Δ ; information and communication	Działalność finansowa i ubezpiecze- niowa; obsługa rynku nierucho- mości ^Δ oraz pozostałe usługi ^b Financial and insurance activi- ties; real estate activities and other services ^b
	ogółem total	w tym kobiety of which women				
PODREGION (SUBREGION) KONIŃSKI (cd., cont.)						
POWIAT GNIEŹNIENSKI (dok., cont.)						
Gminy wiejskie: Rural gminas:						
Gniezno.....	1077	486	30	713	96	238
Kiszkowo.....	540	214	#	#	33	134
Łubowo.....	597	270	40	93	198	266
Mieleszyn.....	430	219	#	#	48	153
Niechanowo.....	465	190	#	#	104	139
POWIAT KOLSKI.....	14009	6652	319	6988	2120	4582
Gmina miejska: Urban gmina:						
Koło.....	8818	4082	15	5024	1218	2561
Gminy miejsko-wiejskie: Urban-rural gminas:						
Dąbie.....	499	260	7	229	68	195
w tym miasto of which city	378	213	-	#	#	152
Kłodawa.....	1812	686	#	#	#	460
w tym miasto of which city	1604	544	-	#	#	339
Przedecz.....	262	185	-	76	77	109
w tym miasto of which city	233	182	-	73	51	109
Gminy wiejskie: Rural gminas:						
Babiał.....	420	282	#	#	97	250
Chodów.....	193	107	#	#	#	112
Grzegorzew.....	343	186	15	78	80	170
Koło.....	380	210	#	122	#	203
Kościelec.....	706	364	#	#	299	264
Olszówka.....	114	93	5	#	#	101
Osiek Mały.....	462	197	6	247	52	157
POWIAT KONIŃSKI.....	16863	7374	268	7789	4117	4689
Gminy miejsko-wiejskie: Urban-rural gminas:						
Golina.....	1271	532	#	556	#	316
w tym miasto of which city	817	385	-	328	261	228

^a Według faktycznego miejsca pracy i rodzaju działalności; bez podmiotów gospodarczych o liczbie pracujących do 9 oraz gospodarstw indywidualnych w rolnictwie. ^b Patrz uwagi ogólne do publikacji, ust. 5, pkt 1 na str. 15.

^a By actual workplace and kind of activity; excluding economic entities employing up to 9 persons as well as private farms in agriculture. ^b See general notes to the publication, item 5, point 1 on page 15.

TABL. 1 (23). PRACUJĄCY^a W 2014 R. (cd.)
Stan w dniu 31 XII
EMPLOYED PERSONS^a IN 2014 (cont.)
As of 31 XII

WYSZCZEGÓLNIENIE SPECIFICATION	Ogółem Grand total		Rolnictwo, leśnictwo, łowiectwo i rybactwo Agriculture, forestry and fishing	Przemysł i budownictwo Industry and construction	Handel; naprawa pojazdów samo- chodowych ^Δ ; transport i gospo- darka magazyno- wa; zakwatero- wanie i gastro- nomia ^Δ ; informacja i komunikacja Trade; repair of motor vehicles ^Δ ; transportation and storage; accommodation and catering ^Δ ; information and communication	Działalność finansowa i ubezpiecze- niowa; obsługa rynku nierucho- mości ^Δ oraz pozostałe usługi ^b Financial and insurance activi- ties; real estate activities and other services ^b
	ogółem total	w tym kobiety of which women				
PODREGION (SUBREGION) KONIŃSKI (cd., cont.)						
POWIAT KONIŃSKI (dok., cont.)						
Gminy miejsko-wiejskie (dok.): Urban-rural gminas (cont.):						
Kleczew.....	3358	819	43	2618	277	420
w tym miasto of which city	1309	527	#	834	#	278
Rychwał.....	574	419	#	#	199	309
w tym miasto of which city	407	318	#	#	147	236
Sompolno.....	1676	774	15	787	222	652
w tym miasto of which city	624	431	-	121	158	345
Ślesin.....	1597	890	32	429	511	625
w tym miasto of which city	802	490	-	177	245	380
Gminy wiejskie: Rural gminas:						
Grodzic.....	363	199	65	87	55	156
Kazimierz Biskupi.....	1155	527	33	566	218	338
Kramsk.....	831	419	#	332	#	305
Krzymów.....	1309	581	5	1063	37	204
Rzów.....	297	236	#	#	84	205
Skulsk.....	446	282	8	93	118	227
Stare Miasto.....	3007	1131	17	910	1572	508
Wierzbinek.....	579	310	9	228	114	228
Wilczyn.....	400	255	14	54	136	196
POWIAT SŁUPECKI.....	9507	5182	195	3580	1678	4054
Gmina miejska: Urban gmina:						
Słupca.....	5336	2911	31	2216	875	2214
Gmina miejsko-wiejska: Urban-rural gmina:						
Zagórów.....	851	481	19	284	202	346
w tym miasto of which city	711	382	#	250	#	281
Gminy wiejskie: Rural gminas:						
Łądek.....	468	297	16	90	84	278
Orchowo.....	291	208	#	#	85	179
Ostrowite.....	329	190	36	69	67	157
Powidz.....	249	106	#	#	36	86

^a Według faktycznego miejsca pracy i rodzaju działalności; bez podmiotów gospodarczych o liczbie pracujących do 9 oraz gospodarstw indywidualnych w rolnictwie. ^b Patrz uwagi ogólne do publikacji, ust. 5, pkt 1 na str. 15.

^a By actual workplace and kind of activity; excluding economic entities employing up to 9 persons as well as private farms in agriculture. ^b See general notes to the publication, item 5, point 1 on page 15.

TABL. 1 (23). PRACUJĄCY^a W 2014 R. (cd.)
Stan w dniu 31 XII
EMPLOYED PERSONS^a IN 2014 (cont.)
As of 31 XII

WYSZCZEGÓLNIENIE SPECIFICATION	Ogółem Grand total		Rolnictwo, leśnictwo, łowiectwo i rybactwo Agriculture, forestry and fishing	Przemysł i budownictwo Industry and construction	Handel; naprawa pojazdów samo- chodowych ^Δ ; transport i gospo- darka magazyno- wa; zakwatero- wanie i gastro- nomia ^Δ ; informacja i komunikacja Trade; repair of motor vehicles ^Δ ; transportation and storage; accommodation and catering ^Δ ; information and communication	Działalność finansowa i ubezpiecze- niowa; obsługa ryнку nieruchomości ^Δ oraz pozostałe usługi ^b Financial and insurance activi- ties; real estate activities and other services ^b
	ogółem total	w tym kobiety of which women				
PODREGION (SUBREGION) KONIŃSKI (cd., cont.)						
POWIAT SŁUPECKI (dok., cont.)						
Gminy wiejskie (dok.): Rural gminas (cont.):						
Słupca	682	354	5	328	98	251
Strzałkowo	1301	635	41	486	231	543
POWIAT TURECKI	19504	9278	116	11391	3520	4477
Gmina miejska: Urban gmina:						
Turek	10534	4929	44	5627	2336	2527
Gminy miejsko-wiejskie: Urban-rural gminas:						
Dobra	1105	601	#	715	#	310
w tym miasto	351	189	-	258	44	49
of which city						
Tuliszków	1188	518	12	592	342	242
w tym miasto	674	303	#	241	263	#
of which city						
Gminy wiejskie: Rural gminas:						
Brudzew	709	297	#	321	#	287
Kawęczyn	292	168	#	#	51	151
Małanów	2764	1453	#	#	220	240
Przykona	1109	398	#	836	#	187
Turek	1112	555	15	705	105	287
Władysławów	691	359	18	214	213	246
POWIAT WRZESIŃSKI	15855	7716	425	8665	2900	3865
Gminy miejsko-wiejskie: Urban-rural gminas:						
Miłostaw	1748	826	39	1303	96	310
w tym miasto	589	373	#	307	#	205
of which city						
Nekla	2269	1073	130	1682	173	284
w tym miasto	1031	504	#	738	#	227
of which city						
Pyzdry	733	476	11	412	108	202
w tym miasto	638	431	#	366	#	167
of which city						
Września	10461	5049	175	5002	2428	2856
w tym miasto	8611	4295	33	3780	2188	2610
of which city						

^a Według faktycznego miejsca pracy i rodzaju działalności; bez podmiotów gospodarczych o liczbie pracujących do 9 oraz gospodarstw indywidualnych w rolnictwie. ^b Patrz uwagi ogólne do publikacji, ust. 5, pkt 1 na str. 15.

^a By actual workplace and kind of activity; excluding economic entities employing up to 9 persons as well as private farms in agriculture. ^b See general notes to the publication, item 5, point 1 on page 15.

TABL. 1 (23). PRACUJĄCY^a W 2014 R. (cd.)
Stan w dniu 31 XII
EMPLOYED PERSONS^a IN 2014 (cont.)
As of 31 XII

WYSZCZEGÓLNIENIE SPECIFICATION	Ogółem Grand total		Rolnictwo, leśnictwo, łowiectwo i rybactwo Agriculture, forestry and fishing	Przemysł i budownictwo Industry and construction	Handel; naprawa pojazdów samo- chodowych ^Δ ; transport i gospo- darka magazyno- wa; zakwatero- wanie i gastro- nomia ^Δ ; informacja i komunikacja Trade; repair of motor vehicles ^Δ ; transportation and storage; accommodation and catering ^Δ ; information and communication	Działalność finansowa i ubezpiecze- niowa; obsługa rynku nierucho- mości ^Δ oraz pozostałe usługi ^b Financial and insurance activi- ties; real estate activities and other services ^b
	ogółem total	w tym kobiety of which women				
PODREGION (SUBREGION) KONIŃSKI (dok., cont.)						
POWIAT WRZESIŃSKI (dok., cont.)						
Gmina wiejska: Rural gmina:						
Kolczkowo.....	644	292	70	266	95	213
MIASTO NA PRAWACH POWIATU KONIN.....	23294	11547	65	7852	5741	9636
CITY WITH POWIAT STATUS						
PODREGION (SUBREGION) LESZCZYŃSKI.....	127673	62629	6475	58410	25970	36818
POWIAT GOSTYŃSKI.....	16007	7391	885	8193	2386	4543
Gminy miejsko-wiejskie: Urban-rural gminas:						
Borek Wielkopolski.....	1165	617	101	415	262	387
w tym miasto.....	831	413	8	381	241	201
of which city						
Gostyń.....	8570	3856	242	4967	1299	2062
w tym miasto.....	6744	3267	128	3723	1030	1863
of which city						
Krobia.....	2080	995	91	1046	280	663
w tym miasto.....	771	343	10	249	242	270
of which city						
Pogorzela.....	673	323	68	273	113	219
w tym miasto.....	481	239	#	248	#	182
of which city						
Poniec.....	973	434	117	429	105	322
w tym miasto.....	685	311	#	369	#	210
of which city						
Gminy wiejskie: Rural gminas:						
Pępowo.....	1185	563	127	427	192	439
Piaski.....	1361	603	139	636	135	451
POWIAT GRODZISKI.....	12011	6153	711	6290	2168	2842
Gminy miejsko-wiejskie: Urban-rural gminas:						
Grodzisk Wielkopolski.....	6967	3697	140	3970	1005	1852
w tym miasto.....	6185	3340	#	3470	#	1736
of which city						

^a Według faktycznego miejsca pracy i rodzaju działalności; bez podmiotów gospodarczych o liczbie pracujących do 9 oraz gospodarstw indywidualnych w rolnictwie. ^b Patrz uwagi ogólne do publikacji, ust. 5, pkt 1 na str. 15.

^a By actual workplace and kind of activity; excluding economic entities employing up to 9 persons as well as private farms in agriculture. ^b See general notes to the publication, item 5, point 1 on page 15.

TABL. 1 (23). PRACUJĄCY^a W 2014 R. (cd.)
Stan w dniu 31 XII
EMPLOYED PERSONS^a IN 2014 (cont.)
As of 31 XII

WYSZCZEGÓLNIENIE SPECIFICATION	Ogółem Grand total		Rolnictwo, leśnictwo, łowiectwo i rybactwo Agriculture, forestry and fishing	Przemysł i budownictwo Industry and construction	Handel; naprawa pojazdów samo- chodowych ^Δ ; transport i gospo- darka magazyno- wa; zakwatero- wanie i gastro- nomia ^Δ ; informacja i komunikacja Trade; repair of motor vehicles ^Δ ; transportation and storage; accommodation and catering ^Δ ; information and communication	Działalność finansowa i ubezpiecze- niowa; obsługa rynku nierucho- mości ^Δ oraz pozostałe usługi ^b Financial and insurance activi- ties; real estate activities and other services ^b
	ogółem total	w tym kobiety of which women				
PODREGION (SUBREGION) LESZCZYŃSKI (cd., cont.)						
POWIAT GRODZISKI (dok., cont.)						
Gminy miejsko-wiejskie (dok.): Urban-rural gminas (cont.):						
Rakoniewice.....	2408	1185	313	1119	552	424
w tym miasto of which city	948	466	#	355	344	#
Wielichowo.....	909	428	19	428	271	191
w tym miasto of which city	412	212	#	#	148	137
Gminy wiejskie: Rural gminas:						
Granowo.....	1007	500	81	545	205	176
Kamieniec.....	720	343	158	228	135	199
POWIAT KOŚCIAŃSKI.....	14966	7513	1040	5325	3721	4880
Gmina miejska: Urban gmina:						
Kościan.....	6295	3427	15	2085	1358	2837
Gminy miejsko-wiejskie: Urban-rural gminas:						
Czempiń.....	1543	776	168	662	213	500
w tym miasto of which city	647	368	#	266	#	262
Krzywiń.....	1503	655	181	787	194	341
w tym miasto of which city	654	312	-	339	155	160
Śmigiel.....	2878	1336	180	1002	893	803
w tym miasto of which city	1513	750	#	622	#	418
Gmina wiejska: Rural gmina:						
Kościan.....	2747	1319	496	789	1063	399
POWIAT LESZCZYŃSKI.....	10354	4295	751	5691	1966	1946
Gminy miejsko-wiejskie: Urban-rural gminas:						
Osieczna.....	1491	543	59	822	186	424
w tym miasto of which city	452	204	#	150	#	192
Rydzyna.....	2523	1232	211	1280	675	357
w tym miasto of which city	1680	932	#	825	#	270

^a Według faktycznego miejsca pracy i rodzaju działalności; bez podmiotów gospodarczych o liczbie pracujących do 9 oraz gospodarstw indywidualnych w rolnictwie. ^b Patrz uwagi ogólne do publikacji, ust. 5, pkt 1 na str. 15.

^a By actual workplace and kind of activity; excluding economic entities employing up to 9 persons as well as private farms in agriculture. ^b See general notes to the publication, item 5, point 1 on page 15.

TABL. 1 (23). PRACUJĄCY^a W 2014 R. (cd.)
Stan w dniu 31 XII
EMPLOYED PERSONS^a IN 2014 (cont.)
As of 31 XII

WYSZCZEGÓLNIENIE SPECIFICATION	Ogółem Grand total		Rolnictwo, leśnictwo, łowiectwo i rybactwo Agriculture, forestry and fishing	Przemysł i budownictwo Industry and construction	Handel; naprawa pojazdów samo- chodowych ^Δ ; transport i gospo- darka magazyno- wa; zakwatero- wanie i gastrono- mia ^Δ ; informacja i komunikacja Trade; repair of motor vehicles ^Δ ; transportation and storage; accommodation and catering ^Δ ; information and communication	Działalność finansowa i ubezpiecze- niowa; obsługa ryнку nieruchomości ^Δ oraz pozostałe usługi ^b Financial and insurance activi- ties; real estate activities and other services ^b
	ogółem total	w tym kobiety of which women				
PODREGION (SUBREGION)						
LESZCZYŃSKI (cd., cont.)						
POWIAT LESZCZYŃSKI						
(dok., cont.)						
Gminy wiejskie:						
Rural gminas:						
Krzemieniewo	1030	412	#	393	#	347
Lipno	1561	539	45	1042	274	200
Święciechowa	1375	567	167	741	272	195
Wijewo	455	232	#	116	#	120
Włoszakowice	1919	770	60	1297	259	303
POWIAT MIĘDZYCHODZKI...	5981	2923	323	2398	1278	1982
Gminy miejsko-wiejskie:						
Urban-rural gminas:						
Międzychód.....	3269	1661	137	1293	619	1220
w tym miasto	2191	1277	#	586	#	1057
of which city						
Sieraków	1459	718	98	599	448	314
w tym miasto	1074	540	53	535	197	289
of which city						
Gminy wiejskie:						
Rural gminas:						
Chrzypsko Wielkie	391	233	#	57	#	241
Kwilcz.....	862	311	#	449	#	207
POWIAT NOWOTOMYSKI.....	18418	9199	390	10507	2647	4874
Gminy miejsko-wiejskie:						
Urban-rural gminas:						
Lwówek	1297	488	80	714	219	284
w tym miasto	846	315	#	494	#	189
of which city						
Nowy Tomyśl.....	10211	5037	13	6391	1275	2532
w tym miasto	8533	4428	#	5130	#	2339
of which city						
Opalenica	3540	1902	130	1848	571	991
w tym miasto	2635	1548	#	1334	#	828
of which city						
Zbąszyń	2406	1266	54	1342	359	651
w tym miasto	1770	1005	#	853	#	579
of which city						

^a Według faktycznego miejsca pracy i rodzaju działalności; bez podmiotów gospodarczych o liczbie pracujących do 9 oraz gospodarstw indywidualnych w rolnictwie. ^b Patrz uwagi ogólne do publikacji, ust. 5, pkt 1 na str. 15.

^a By actual workplace and kind of activity; excluding economic entities employing up to 9 persons as well as private farms in agriculture. ^b See general notes to the publication, item 5, point 1 on page 15.

TABL. 1 (23). PRACUJĄCY^a W 2014 R. (cd.)
Stan w dniu 31 XII
EMPLOYED PERSONS^a IN 2014 (cont.)
As of 31 XII

WYSZCZEGÓLNIENIE SPECIFICATION	Ogółem Grand total		Rolnictwo, leśnictwo, łowiectwo i rybactwo Agriculture, forestry and fishing	Przemysł i budownictwo Industry and construction	Handel; naprawa pojazdów samo- chodowych ^Δ ; transport i gospo- darka magazyno- wa; zakwatero- wanie i gastro- nomia ^Δ ; informacja i komunikacja Trade; repair of motor vehicles ^Δ ; transportation and storage; accommodation and catering ^Δ ; information and communication	Działalność finansowa i ubezpiecze- niowa; obsługa ryнку nieruchomości ^Δ oraz pozostałe usługi ^b Financial and insurance activi- ties; real estate activities and other services ^b
	ogółem total	w tym kobiety of which women				
PODREGION (SUBREGION)						
LESZCZYŃSKI (dok., cont.)						
POWIAT NOWOTOMYSKI (dok., cont.)						
Gminy wiejskie: Rural gminas:						
Kuślin	574	308	#	#	116	243
Miedzichowo	390	198	#	#	107	173
POWIAT RAWICKI	13806	6506	1831	5007	2516	4452
Gminy miejsko-wiejskie: Urban-rural gminas:						
Bojanowo	1105	526	145	209	170	581
w tym miasto	491	265	#	173	#	257
of which city						
Jutrosin	1256	773	206	334	440	276
w tym miasto	309	200	#	95	#	164
of which city						
Miejska Górka	1474	639	105	705	320	344
w tym miasto	1046	429	#	553	#	246
of which city						
Rawicz	9315	4138	#	3445	#	3028
w tym miasto	6396	3007	7	2306	1261	2822
of which city						
Gmina wiejska: Rural gmina:						
Pakosław	656	430	#	314	#	223
POWIAT WOLSZTYŃSKI	14094	7053	497	6247	3786	3564
Gmina miejsko-wiejska: Urban-rural gmina:						
Wolsztyn	9296	4482	308	4246	2187	2555
w tym miasto	6119	3194	101	2347	1492	2179
of which city						
Gminy wiejskie: Rural gminas:						
Przemęt	1561	740	59	782	250	470
Siedlec	3237	1831	130	1219	1349	539
MIASTO NA PRAWACH POWIATU LESZNO	22036	11596	47	8752	5502	7735
CITY WITH POWIAT STATUS						

^a Według faktycznego miejsca pracy i rodzaju działalności; bez podmiotów gospodarczych o liczbie pracujących do 9 oraz gospodarstw indywidualnych w rolnictwie. ^b Patrz uwagi ogólne do publikacji, ust. 5, pkt 1 na str. 15.

^a By actual workplace and kind of activity; excluding economic entities employing up to 9 persons as well as private farms in agriculture. ^b See general notes to the publication, item 5, point 1 on page 15.

TABL. 1 (23). PRACUJĄCY^a W 2014 R. (cd.)
Stan w dniu 31 XII
EMPLOYED PERSONS^a IN 2014 (cont.)
As of 31 XII

WYSZCZEGÓLNIENIE SPECIFICATION	Ogółem Grand total		Rolnictwo, leśnictwo, łowiectwo i rybactwo Agriculture, forestry and fishing	Przemysł i budownictwo Industry and construction	Handel; naprawa pojazdów samo- chodowych ^Δ ; transport i gospo- darka magazyno- wa; zakwatero- wanie i gastrono- mia ^Δ ; informacja i komunikacja Trade; repair of motor vehicles ^Δ ; transportation and storage; accommodation and catering ^Δ ; information and communication	Działalność finansowa i ubezpiecze- niowa; obsługa rynku nierucho- mości ^Δ oraz pozostałe usługi ^b Financial and insurance activi- ties; real estate activities and other services ^b
	ogółem total	w tym kobiety of which women				
PODREGION (SUBREGION)						
PILSKI	85178	40487	4136	35839	19011	26192
POWIAT CHODZIESKI.....	9996	4464	438	5668	1263	2627
Gmina miejska: Urban gmina:						
Chodzież.....	3570	1997	#	1178	#	1737
Gminy miejsko-wiejskie: Urban-rural gminas:						
Margonin.....	1140	476	182	448	263	247
w tym miasto	565	291	#	212	152	#
of which city						
Szamocin.....	914	437	67	490	84	273
w tym miasto	688	348	39	345	66	238
of which city						
Gminy wiejskie: Rural gminas:						
Budzyń.....	2480	831	78	1931	244	227
Chodzież.....	1892	723	#	1621	#	143
POWIAT CZARNKOWSKO- -TRZCIANECKI.....	16968	7923	766	8793	2431	4978
Gmina miejska: Urban gmina:						
Czarnków.....	4570	2115	#	2678	#	1358
Gminy miejsko-wiejskie: Urban-rural gminas:						
Krzyż Wielkopolski.....	2055	824	78	790	883	304
w tym miasto	1437	551	-	293	848	296
of which city						
Trzcianka.....	4999	2401	130	2775	576	1518
w tym miasto	4334	2141	74	2483	437	1340
of which city						
Wieleń.....	1873	928	139	830	218	686
w tym miasto	1268	680	-	517	176	575
of which city						
Gminy wiejskie: Rural gminas:						
Czarnków.....	1320	565	191	534	73	522
Drawsko.....	861	380	#	628	#	164
Lubasz.....	820	400	99	381	84	256
Polajewo.....	470	310	47	177	76	170

^a Według faktycznego miejsca pracy i rodzaju działalności; bez podmiotów gospodarczych o liczbie pracujących do 9 oraz gospodarstw indywidualnych w rolnictwie. ^b Patrz uwagi ogólne do publikacji, ust. 5, pkt 1 na str. 15.

^a By actual workplace and kind of activity; excluding economic entities employing up to 9 persons as well as private farms in agriculture. ^b See general notes to the publication, item 5, point 1 on page 15.

TABL. 1 (23). PRACUJĄCY^a W 2014 R. (cd.)
Stan w dniu 31 XII
EMPLOYED PERSONS^a IN 2014 (cont.)
As of 31 XII

WYSZCZEGÓLNIENIE SPECIFICATION	Ogółem Grand total		Rolnictwo, leśnictwo, łowiectwo i rybactwo Agriculture, forestry and fishing	Przemysł i budownictwo Industry and construction	Handel; naprawa pojazdów samo- chodowych ^Δ ; transport i gospo- darka magazyno- wa; zakwatero- wanie i gastro- nomia ^Δ ; informacja i komunikacja Trade; repair of motor vehicles ^Δ ; transportation and storage; accommodation and catering ^Δ ; information and communication	Działalność finansowa i ubezpiecze- niowa; obsługa rynku nierucho- mości ^Δ oraz pozostałe usługi ^b Financial and insurance activi- ties; real estate activities and other services ^b
	ogółem total	w tym kobiety of which women				
PODREGION (SUBREGION)						
PILSKI (cd., cont.)						
POWIAT PILSKI.....	32017	15600	940	12559	7317	11201
Gmina miejska:						
Urban gmina:						
Pila	22982	11438	62	8277	6114	8529
Gminy miejsko-wiejskie:						
Urban-rural gminas:						
Łobżenica.....	1275	662	152	409	166	548
w tym miasto	651	409	#	272	#	308
of which city						
Ujście	1218	461	72	721	147	278
w tym miasto	808	344	-	494	108	206
of which city						
Wyrzysk	1660	823	116	595	241	708
w tym miasto	947	540	10	266	178	493
of which city						
Wysoka	1460	505	140	#	#	204
w tym miasto	357	182	#	154	#	157
of which city						
Gminy wiejskie:						
Rural gminas:						
Białosłowie	645	302	37	206	239	163
Kaczory	1801	942	272	1013	151	365
Miasteczko Krajeńskie	481	189	31	231	83	136
Szydłowo.....	495	278	58	#	#	270
POWIAT WĄGROWIECKI.....	10994	5258	580	4667	2215	3532
Gmina miejska:						
Urban gmina:						
Wągrowiec	6815	3348	117	3215	1412	2071
Gminy miejsko-wiejskie:						
Urban-rural gminas:						
Golańcz.....	903	430	63	353	144	343
w tym miasto	689	316	#	347	#	254
of which city						
Skoki	822	416	62	249	155	356
w tym miasto	399	251	-	137	56	206
of which city						

^a Według faktycznego miejsca pracy i rodzaju działalności; bez podmiotów gospodarczych o liczbie pracujących do 9 oraz gospodarstw indywidualnych w rolnictwie. ^b Patrz uwagi ogólne do publikacji, ust. 5, pkt 1 na str. 15.

^a By actual workplace and kind of activity; excluding economic entities employing up to 9 persons as well as private farms in agriculture. ^b See general notes to the publication, item 5, point 1 on page 15.

TABL. 1 (23). PRACUJĄCY^a W 2014 R. (cd.)
Stan w dniu 31 XII
EMPLOYED PERSONS^a IN 2014 (cont.)
As of 31 XII

WYSZCZEGÓLNIENIE SPECIFICATION	Ogółem Grand total		Rolnictwo, leśnictwo, łowiectwo i rybactwo Agriculture, forestry and fishing	Przemysł i budownictwo Industry and construction	Handel; naprawa pojazdów samo- chodowych ^Δ ; transport i gospo- darka magazyno- wa; zakwatero- wanie i gastrono- mia ^Δ ; informacja i komunikacja Trade; repair of motor vehicles ^Δ ; transportation and storage; accommodation and catering ^Δ ; information and communication	Działalność finansowa i ubezpiecze- niowa; obsługa ryнку nieruchomości ^Δ oraz pozostałe usługi ^b Financial and insurance activi- ties; real estate activities and other services ^b
	ogółem total	w tym kobiety of which women				
PODREGION (SUBREGION)						
PILSKI (dok., cont.)						
POWIAT WĄGROWIECKI (dok., cont.)						
Gminy wiejskie: Rural gminas:						
Damasławek	542	248	#	#	210	191
Mieścisko	800	357	61	374	181	184
Wapno	267	129	#	#	37	129
Wągrowiec	845	330	179	332	76	258
POWIAT ŻŁOTOWSKI.....	15203	7242	1412	4152	5785	3854
Gmina miejska: Urban gmina:						
Żłotów	8524	4072	#	1614	#	1944
Gminy miejsko-wiejskie: Urban-rural gminas:						
Jastrowie	1647	757	171	787	174	515
w tym miasto	1398	651	113	684	173	428
of which city						
Krajenka	906	339	90	285	264	267
w tym miasto	625	261	#	#	262	221
of which city						
Okonek.....	1478	800	608	330	218	322
w tym miasto	575	297	66	74	171	264
of which city						
Gminy wiejskie: Rural gminas:						
Lipka	574	269	148	146	89	191
Tarnówka.....	192	89	#	52	#	78
Zakrzewo	834	315	52	475	62	245
Żłotów	1048	601	199	463	94	292
PODREGION (SUBREGION)						
POZNAŃSKI.....	168140	74019	4144	78103	49805	36088
POWIAT OBORNICKI.....	12537	5353	558	7050	2013	2916
Gminy miejsko-wiejskie: Urban-rural gminas:						
Oborniki.....	8256	3428	339	4465	1406	2046
w tym miasto	5825	2468	#	3283	#	1513
of which city						

^a Według faktycznego miejsca pracy i rodzaju działalności; bez podmiotów gospodarczych o liczbie pracujących do 9 oraz gospodarstw indywidualnych w rolnictwie. ^b Patrz uwagi ogólne do publikacji, ust. 5, pkt 1 na str. 15.

^a By actual workplace and kind of activity; excluding economic entities employing up to 9 persons as well as private farms in agriculture. ^b See general notes to the publication, item 5, point 1 on page 15.

TABL. 1 (23). PRACUJĄCY^a W 2014 R. (cd.)
Stan w dniu 31 XII
EMPLOYED PERSONS^a IN 2014 (cont.)
As of 31 XII

WYSZCZEGÓLNIENIE SPECIFICATION	Ogółem Grand total		Rolnictwo, leśnictwo, łowiectwo i rybactwo Agriculture, forestry and fishing	Przemysł i budownictwo Industry and construction	Handel; naprawa pojazdów samo- chodowych ^Δ ; transport i gospo- darka magazyno- wa; zakwatero- wanie i gastro- nomia ^Δ ; informacja i komunikacja Trade; repair of motor vehicles ^Δ ; transportation and storage; accommodation and catering ^Δ ; information and communication	Działalność finansowa i ubezpiecze- niowa; obsługa ryнку nieruchomości ^Δ oraz pozostałe usługi ^b Financial and insurance activi- ties; real estate activities and other services ^b
	ogółem total	w tym kobiety of which women				
PODREGION (SUBREGION) POZNAŃSKI (cd., cont.)						
POWIAT OBORNICKI (dok., cont.)						
Gminy miejsko-wiejskie (dok.): Urban-rural gminas (cont.):						
Rogoźno.....	3312	1453	162	2012	448	690
w tym miasto of which city	2514	1168	#	1607	#	549
Gmina wiejska: Rural gmina:						
Ryczywół.....	969	472	57	573	159	180
POWIAT POZNAŃSKI.....	105785	45257	1646	46815	39308	18016
Gminy miejskie: Urban gminas:						
Luboń.....	4271	2187	12	1538	1487	1234
Puszczykowo.....	1844	1140	-	530	429	885
Gminy miejsko-wiejskie: Urban-rural gminas:						
Buk.....	3653	1484	64	1848	1089	652
w tym miasto of which city	2233	978	#	1200	#	520
Kostrzyn.....	3038	1284	221	1011	1362	444
w tym miasto of which city	2232	940	#	766	1121	#
Kórnik.....	12019	6080	137	3267	7151	1464
w tym miasto of which city	2052	1186	#	#	595	927
Mosina.....	4399	2219	161	2090	866	1282
w tym miasto of which city	2464	1192	#	1072	#	717
Murowana Goślina.....	2956	1278	210	1822	443	481
w tym miasto of which city	2309	1077	#	1522	388	#
Pobiedziska.....	2559	1078	58	1255	591	655
w tym miasto of which city	1238	648	#	395	#	478
Stęszew.....	4255	1503	88	2526	1071	570
w tym miasto of which city	2578	957	-	1526	697	355

^a Według faktycznego miejsca pracy i rodzaju działalności; bez podmiotów gospodarczych o liczbie pracujących do 9 oraz gospodarstw indywidualnych w rolnictwie. ^b Patrz uwagi ogólne do publikacji, ust. 5, pkt 1 na str. 15.

^a By actual workplace and kind of activity; excluding economic entities employing up to 9 persons as well as private farms in agriculture. ^b See general notes to the publication, item 5, point 1 on page 15.

TABL. 1 (23). PRACUJĄCY^a W 2014 R. (cd.)
Stan w dniu 31 XII
EMPLOYED PERSONS^a IN 2014 (cont.)
As of 31 XII

WYSZCZEGÓLNIENIE SPECIFICATION	Ogółem Grand total		Rolnictwo, leśnictwo, łowiectwo i rybactwo Agriculture, forestry and fishing	Przemysł i budownictwo Industry and construction	Handel; naprawa pojazdów samo- chodowych ^Δ ; transport i gospo- darka magazyno- wa; zakwatero- wanie i gastro- nomia ^Δ ; informacja i komunikacja Trade; repair of motor vehicles ^Δ ; transportation and storage; accommodation and catering ^Δ ; information and communication	Działalność finansowa i ubezpiecze- niowa; obsługa rynku nierucho- mości ^Δ oraz pozostałe usługi ^b Financial and insurance activi- ties; real estate activities and other services ^b
	ogółem total	w tym kobiety of which women				
PODREGION (SUBREGION) POZNAŃSKI (cd., cont.)						
POWIAT POZNAŃSKI (dok., cont.)						
Gminy miejsko-wiejskie (dok.): Urban-rural gminas (cont.):						
Swarzędz	14372	5447	257	5407	6184	2524
w tym miasto	7869	3461	27	2146	3783	1913
of which city						
Gminy wiejskie: Rural gminas:						
Czerwonak	7040	2829	#	5227	#	1283
Dopiewo	4528	1911	87	2530	1004	907
Kleszczewo	848	452	133	156	292	267
Komorniki	9511	3703	36	3146	4840	1489
Rokietnica	2541	1354	51	1088	617	785
Suchy Las	6818	3165	#	3005	#	1089
Tarnowo Podgórne	21133	8143	33	10369	8726	2005
POWIAT SZAMOTULSKI	24311	11309	798	12468	3291	7754
Gmina miejska: Urban gmina:						
Obrzycko	542	342	-	390	53	99
Gminy miejsko-wiejskie: Urban-rural gminas:						
Ostroróg	715	356	61	#	#	117
w tym miasto	631	327	#	#	64	117
of which city						
Pniewy	3309	1284	113	1821	870	505
w tym miasto	2973	1167	29	1701	798	445
of which city						
Szamotuly	6453	3443	245	2398	1093	2717
w tym miasto	4600	2656	50	1213	995	2342
of which city						
Wronki	11101	4804	132	6567	669	3733
w tym miasto	9812	4384	#	5700	#	3551
of which city						
Gminy wiejskie: Rural gminas:						
Duszynki	907	429	147	292	230	238
Kazmierz	1058	524	62	502	243	251
Obrzycko	226	127	38	#	#	94

^a Według faktycznego miejsca pracy i rodzaju działalności; bez podmiotów gospodarczych o liczbie pracujących do 9 oraz gospodarstw indywidualnych w rolnictwie. ^b Patrz uwagi ogólne do publikacji, ust. 5, pkt 1 na str. 15.

^a By actual workplace and kind of activity; excluding economic entities employing up to 9 persons as well as private farms in agriculture. ^b See general notes to the publication, item 5, point 1 on page 15.

TABL. 1 (23). PRACUJĄCY^a W 2014 R. (dok.)
Stan w dniu 31 XII
EMPLOYED PERSONS^a IN 2014 (cont.)
As of 31 XII

WYSZCZEGÓLNIENIE SPECIFICATION	Ogółem Grand total		Rolnictwo, leśnictwo, łowiectwo i rybactwo Agriculture, forestry and fishing	Przemysł i budownictwo Industry and construction	Handel; naprawa pojazdów samo- chodowych ^Δ ; transport i gospo- darka magazyno- wa; zakwatero- wanie i gastro- nomia ^Δ ; informacja i komunikacja Trade; repair of motor vehicles ^Δ ; transportation and storage; accommodation and catering ^Δ ; information and communication	Działalność finansowa i ubezpiecze- niowa; obsługa ryнку nieruchomości ^Δ oraz pozostałe usługi ^b Financial and insurance activi- ties; real estate activities and other services ^b
	ogółem total	w tym kobiety of which women				
PODREGION (SUBREGION) POZNAŃSKI (dok., cont.)						
POWIAT ŚREDZKI	12803	5702	444	6329	2778	3252
Gmina miejsko-wiejska: Urban-rural gmina:						
Środa Wielkopolska	9370	3957	177	4741	2020	2432
w tym miasto	7715	3355	25	3957	1643	2090
of which city						
Gminy wiejskie: Rural gminas:						
Dominowo	252	116	90	#	#	93
Krzykosy	588	343	45	#	#	205
Nowe Miasto nad Wartą.....	1406	708	77	680	311	338
Zaniemiśl.....	1187	578	55	696	252	184
POWIAT ŚREMSKI.....	12704	6398	698	5441	2415	4150
Gminy miejsko-wiejskie: Urban-rural gminas:						
Dolsk	711	276	127	333	104	147
w tym miasto	314	155	-	121	76	117
of which city						
Książ Wielkopolski	1093	538	#	616	#	280
w tym miasto	700	389	#	434	#	171
of which city						
Śrem	9988	5058	270	4292	2221	3205
w tym miasto	7004	3783	17	2356	1760	2871
of which city						
Gmina wiejska: Rural gmina:						
Brodnica	912	526	#	200	#	518
PODREGION (SUBREGION) M. POZNAŃ	235611	120199	525	50082	67170	117834
MIASTO NA PRAWACH POWIATU POZNAŃ.....	235611	120199	525	50082	67170	117834
CITY WITH POWIAT STATUS						

^a Według faktycznego miejsca pracy i rodzaju działalności; bez podmiotów gospodarczych o liczbie pracujących do 9 oraz gospodarstw indywidualnych w rolnictwie. ^b Patrz uwagi ogólne do publikacji, ust. 5, pkt 1 na str. 15.

^a By actual workplace and kind of activity; excluding economic entities employing up to 9 persons as well as private farms in agriculture. ^b See general notes to the publication, item 5, point 1 on page 15.

TABL. 2 (24). PRZECIĘTNE ZATRUDNIENIE^a W 2014 R.
AVERAGE PAID EMPLOYMENT^a IN 2014

WYSZCZEGÓLNIENIE SPECIFICATION	Ogółem Total	Rolnictwo, leśnictwo, łowiectwo i rybactwo Agriculture, forestry and fishing	Przemysł i budownictwo Industry and construction	Handel; naprawa pojazdów samo- chodowych ^Δ ; transport i gospo- darka magazynowa; zakwaterowanie i gastronomia ^Δ ; infor- macja i komunikacja Trade; repair of motor vehicles ^Δ ; transporta- tion and storage; accommodation and catering ^Δ ; information and communication	Działalność finansowa i ubezpieczeniowa; obsługa rynku nie- ruchomości ^Δ oraz pozostałe usługi ^b Financial and insu- rance activities; real estate activities and other services ^b
WOJEWÓDZTWO.....	872158	14576	340594	250173	266814
VOIVODSHIP					
Podregion (Subregion)					
kaliski.....	132303	1832	67634	25993	36845
Powiaty: Powiats:					
jarociński.....	11433	322	5986	1692	3434
kaliski.....	9701	314	5095	1413	2879
kepiński.....	16316	#	12078	#	2786
krotoszyński.....	21992	489	8521	9117	3865
ostrowski.....	29808	222	16311	4592	8683
ostrzeszowski.....	9493	254	5714	1115	2410
pleszewski.....	9007	158	3982	1495	3373
Miasto na prawach powiatu: City with powiat status:					
Kalisz.....	24553	#	9947	#	9417
Podregion (Subregion)					
koniński.....	108279	1443	49776	21996	35065
Powiaty: Powiats:					
gnieźnieński.....	21965	514	8560	4833	8057
kolski.....	11448	193	6150	1212	3892
koniński.....	15019	154	6241	4111	4513
slupecki.....	7930	122	3155	1207	3446
turecki.....	16918	#	10243	#	3870
wrzesiński.....	13488	309	7859	1848	3472
Miasto na prawach powiatu: City with powiat status:					
Konin.....	21512	#	7567	#	7814
Podregion (Subregion)					
leszczyński.....	109411	4555	53011	20187	31657
Powiaty: Powiats:					
gostyński.....	13849	312	8064	1861	3611
grodziski.....	11671	321	5989	1953	3408
kościański.....	12026	899	4272	2916	3939

^a Bez podmiotów gospodarczych o liczbie pracujących do 9 oraz gospodarstw indywidualnych w rolnictwie; bez zatrudnionych za granicą. ^b Pratz uwagi ogólne do publikacji, ust. 5, pkt 1 na str. 15.

^a Excluding economic entities employing up to 9 persons and private farms in agriculture; excluding persons employed abroad. ^b See general notes to the publication, item 5, point 1 on page 15.

TABL. 2 (24). PRZECIĘTNE ZATRUDNIENIE^a W 2014 R. (dok.)
AVERAGE PAID EMPLOYMENT^a IN 2014 (cont.)

WYSZCZEGÓLNIENIE SPECIFICATION	Ogółem Total	Rolnictwo, leśnictwo, łowiectwo i rybactwo Agriculture, forestry and fishing	Przemysł i budownictwo Industry and construction	Handel; naprawa pojazdów samo- chodowych ^Δ ; transport i gospo- darka magazynowa; zakwaterowanie i gastronomia ^Δ ; infor- macja i komunikacja Trade; repair of motor vehicles ^Δ ; transporta- tion and storage; accommodation and catering ^Δ ; information and communication	Działalność finansowa i ubezpieczeniowa; obsługa rynku nie- ruchomości ^Δ oraz pozostałe usługi ^b Financial and insu- rance activities; real estate activities and other services ^b
Podregion (Subregion)					
leszczyński (dok., cont.)					
Powiaty (dok.):					
Powiaty (cont.):					
leszczyński	9778	506	5923	1755	1595
międzychodzki	4672	193	1742	979	1758
nowotomyski	15240	#	9424	#	3784
rawicki	11306	1674	4342	2149	3142
wolsztyński	12371	499	5205	3674	2993
Miasto na prawach powiatu:					
City with powiat status:					
Leszno	18498	#	8050	#	7427
Podregion (Subregion)					
pilski	74810	2538	37550	12053	22669
Powiaty: Powiaty:					
chodzieski	8464	#	5243	#	2132
czarnkowsko-trzcianecki	14420	620	8322	843	4634
pilski	30819	714	16563	4244	9298
wągrowiecki	8703	252	4032	1309	3111
złotowski	12404	#	3390	#	3495
Podregion (Subregion)					
poznański	223065	2713	76326	114859	29167
Powiaty: Powiaty:					
obornicki	10532	297	6368	1341	2526
poznański	173164	1382	48868	107410	15504
szamotulski	18543	462	11132	2335	4614
średzki	10592	189	5287	1855	3261
śremski	10233	384	4670	1918	3261
Podregion (Subregion)					
m. Poznań	224290	1495	56298	55086	111411
Miasto na prawach powiatu:					
City with powiat status:					
Poznań	224290	1495	56298	55086	111411

^a Bez podmiotów gospodarczych o liczbie pracujących do 9 oraz gospodarstw indywidualnych w rolnictwie; bez zatrudnionych za granicą. ^b Patrz uwagi ogólne do publikacji, ust. 5, pkt 1 na str. 15.

^a Excluding economic entities employing up to 9 persons and private farms in agriculture; excluding persons employed abroad. ^b See general notes to the publication, item 5, point 1 on page 15.

TABL. 3 (25). BEZROBOTNI ZAREJESTROWANI I STOPA BEZROBOCIA W 2014 R.

Stan w dniu 31 XII

REGISTERED UNEMPLOYED PERSONS AND UNEMPLOYMENT RATE IN 2014

As of 31 XII

WYSZCZEGÓLNIENIE SPECIFICATION	Bezrobotni zarejestrowani Registered unemployed persons							Stopa bezrobocia rejestrowanego w % Registered unemployment rate in %	
	ogółem grand total	z liczby ogółem of grand total number					zwolnieni z przyczyn dotyczących zakładu pracy terminated for company reasons		posiadający prawo do zasiłku possessing benefit rights
		kobiety women	zamieszkali na wsi living in rural areas	dotychczas niepracujący previously not employed	absolwenci ^a school-leavers ^a				
				razem total	w tym szkół wyższych ^b of which of tertiary education ^b				
WOJEWÓDZTWO.....	116410	65842	55858	15882	6032	1534	7945	17597	7,6
VOIVODSHIP									
Podregion (Subregion)									
kaliski.....	21683	12426	10861	3183	1444	316	1642	3240	7,7
Powiaty: Powiats:									
jarociński.....	2863	1634	1768	369	174	31	183	433	10,6
kaliski.....	2107	1129	2045	423	187	53	226	279	6,8
kępiński.....	972	607	667	117	78	20	71	180	3,4
krotoszyński.....	2837	1766	954	428	223	33	246	396	8,4
ostrowski.....	5161	2941	2518	631	325	78	352	910	7,8
ostreszowski.....	2096	1319	1345	461	167	31	122	266	8,9
pleszewski.....	2349	1350	1564	455	178	35	85	316	9,6
Miasto na prawach powiatu: City with powiat status:									
Kalisz.....	3298	1680	x	299	112	35	357	460	6,8
Podregion (Subregion)									
koniński.....	33939	19335	18362	5279	1753	422	1366	3634	13,2
Powiaty: Powiats:									
gnieźniński.....	6172	3376	2227	873	200	42	321	847	12,3
kolski.....	4945	2824	3015	970	297	56	231	420	14,5
koniński.....	7816	4459	6723	1428	520	132	66	681	17,0
slupecki.....	3404	1905	2442	525	191	34	190	339	14,7
turecki.....	3315	2036	1959	410	193	73	268	514	9,0
wrzesiński.....	3881	2349	1996	558	166	32	229	410	12,7
Miasto na prawach powiatu: City with powiat status:									
Konin.....	4406	2386	x	515	186	53	61	423	12,4
Podregion (Subregion)									
leszczyński.....	16397	9269	8891	1793	1017	255	1278	3136	7,1
Powiaty: Powiats:									
gostyński.....	3356	1917	1952	336	213	43	214	620	10,5
grodzki.....	1745	890	1162	244	114	19	159	346	7,5
kościański.....	1884	1171	1057	176	151	57	144	351	6,7

^a Za bezrobotnego absolwenta uważa się osobę w okresie do upływu 12 miesięcy od dnia ukończenia nauki potwierdzonej świadectwem, dyplomem lub innym dokumentem ukończenia szkoły (dotyczy absolwentów z wykształceniem zasadniczym zawodowym, średnim, policealnym lub wyższym), kursów zawodowych trwających co najmniej 24 miesiące lub nabycia uprawnień do wykonywania zawodu przez osoby niepełnosprawne.

^b Dotyczy osób, które nie ukończyły 27 lat.

^a An unemployed school-leaver is a person who has, within the last 12 months graduated any school confirmed by a certificate, diploma or other document completion of education (concerns school-leavers with basic vocational, secondary, post-secondary or tertiary education), has completed a minimum of 24 months of vocational training courses or disabled persons acquired qualifications to work in a given occupation. ^b Concerns persons who have not reached their 27th birthday.

TABL. 3 (25). **BEZROBOTNI ZAREJESTROWANI I STOPA BEZROBOCIA W 2014 R. (dok.)**
Stan w dniu 31 XII
REGISTERED UNEMPLOYED PERSONS AND UNEMPLOYMENT RATE IN 2014 (cont.)
As of 31 XII

WYSZCZEGÓLNIENIE SPECIFICATION	Bezrobotni zarejestrowani Registered unemployed persons							Stopa bezrobocia rejestrowanego w % Registered unemployment rate in %	
	ogółem grand total	z liczby ogółem of grand total number					posiadający prawo do zasiłku possessing benefit rights		
		kobiety women	zamieszkali na wsi living in rural areas	dotychczas niepracujący previously not employed	absolwenci ^a school-leavers ^a				zwolnieni z przyczyn dotyczących zakładu pracy terminated for company reasons
				razem total	w tym szkół wyż- szych ^b of which of tertiary education ^b				
Podregion (Subregion)									
leszczyński (dok., cont.)									
Powiaty (dok.):									
Powiaty (cont.):									
leszczyński.....	1367	787	1261	111	96	22	104	270	6,3
międzychodzki.....	992	612	592	100	36	8	38	221	8,4
nowotomyski.....	1388	741	848	138	80	26	258	332	4,6
rawicki.....	2278	1292	1115	283	166	40	160	369	9,2
wolsztyński.....	1233	647	904	171	78	16	49	281	4,7
Miasto na prawach powiatu:									
City with powiat status:									
Leszno.....	2154	1212	x	234	83	24	152	346	6,7
Podregion (Subregion)									
pilski.....	19460	10951	9553	2591	875	202	1020	3010	12,5
Powiaty: Powiaty:									
chodzieski.....	2564	1480	1258	286	98	23	151	371	13,8
czarnkowsko-trzcianecki.....	3840	2081	2104	432	176	42	121	636	11,8
pilski.....	5360	2895	1961	745	225	68	274	794	10,0
wągrowiecki.....	3761	2301	2141	549	194	33	314	698	15,5
złotowski.....	3935	2194	2089	579	182	36	160	511	14,3
Podregion (Subregion)									
poznański.....	14581	8382	8191	1966	605	165	1683	2701	5,4
Powiaty: Powiaty:									
obornicki.....	1962	1220	998	289	89	11	173	350	8,8
poznański.....	5606	3165	3256	537	239	95	650	1243	3,4
szamotulski.....	2555	1492	1357	324	79	16	406	453	6,7
średzki.....	2878	1606	1846	668	104	21	308	358	12,1
śremski.....	1580	899	734	148	94	22	146	297	7,0
Podregion (Subregion)									
m. Poznań.....	10350	5479	x	1070	338	174	956	1876	3,1
Miasto na prawach powiatu:									
City with powiat status:									
Poznań.....	10350	5479	x	1070	338	174	956	1876	3,1

^a Za bezrobotnego absolwenta uważa się osobę w okresie do upływu 12 miesięcy od dnia ukończenia nauki potwierdzonej świadectwem, dyplomem lub innym dokumentem ukończenia szkoły (dotyczy absolwentów z wykształceniem zasadniczym zawodowym, średnim, policealnym lub wyższym), kursów zawodowych trwających co najmniej 24 miesiące lub nabycia uprawnień do wykonywania zawodu przez osoby niepełnosprawne.

^b Dotyczy osób, które nie ukończyły 27 lat.

Źródło: dane Ministerstwa Pracy i Polityki Społecznej.

^a An unemployed school-leaver is a person who has, within the last 12 months graduated any school confirmed by a certificate, diploma or other document completion of education (concerns school-leavers with basic vocational, secondary, post-secondary or tertiary education), has completed a minimum of 24 months of vocational training courses or disabled persons acquired qualifications to work in a given occupation. ^b Concerns persons who have not reached their 27th birthday.

Source: data of the Ministry of Labour and Social Policy.

TABL. 4 (26). **BEZROBOTNI NOWO ZAREJESTROWANI I WYREJESTROWANI ORAZ OFERTY PRACY W 2014 R.**
NEWLY REGISTERED UNEMPLOYED PERSONS AND PERSONS REMOVED FROM UNEMPLOYMENT ROLLS AS WELL AS JOB OFFERS IN 2014

WYSZCZEGÓLNIENIE SPECIFICATION	Bezrobotni nowo zarejestrowani ^a Newly registered unemployed persons ^a			Bezrobotni wyrejestrowani ^a Persons removed from unemployment rolls ^a			Oferty pracy Job offers	
	ogółem total	z liczby ogółem of total number		ogółem total	z liczby ogółem of total number		w ciągu roku during the year	stan w dniu 31 XII as of 31 XII
		kobiety women	po raz kolejny another time		kobiety women	z tytułu podjęcia pracy received jobs		
WOJEWÓDZTWO.....	185833	94442	147132	214255	108390	107323	96848	3949
VOIVODSHIP								
Podregion (Subregion)								
kaliski.....	36592	18642	29588	42274	21734	21082	22747	1516
Powiaty: Powiats:								
jarociński.....	4505	2220	3703	5256	2542	2731	2563	216
kaliski.....	3040	1465	2274	3518	1736	1625	564	56
kepiński.....	2426	1362	1887	2846	1634	1377	2494	122
krotoszyński.....	4719	2511	3839	5050	2709	2730	3130	89
ostrowski.....	8527	4385	6765	9994	5167	5275	6565	323
ostrzeszowski.....	3379	1760	2708	3844	2008	2104	1762	110
pleszewski.....	5067	2520	4336	6124	3046	2635	2673	11
Miasto na prawach powiatu: City with powiat status:								
Kalisz.....	4929	2419	4076	5642	2892	2605	2996	589
Podregion (Subregion)								
koniński.....	45228	22780	37185	51305	25630	25971	14107	420
Powiaty: Powiats:								
gnieźnieński.....	9318	4736	7610	10908	5528	4766	3359	89
kolski.....	6348	3266	5394	6956	3616	3790	2114	74
koniński.....	8530	4225	6701	9381	4552	5119	1495	28
ślupecki.....	4638	2329	3938	5490	2721	2760	1012	14
turecki.....	6211	3213	5302	6861	3513	3598	1867	94
wrzesiński.....	5187	2631	4220	6062	3037	3044	2528	59
Miasto na prawach powiatu: City with powiat status:								
Konin.....	4996	2380	4020	5647	2663	2894	1732	62
Podregion (Subregion)								
leszczyński.....	31172	16059	24415	35448	18119	19305	17246	702
Powiaty: Powiats:								
gostyński.....	5137	2748	4180	5599	2872	3583	2376	101
grodziski.....	2984	1458	2269	3270	1568	1489	1701	15
kościański.....	3935	2086	3044	4570	2361	2446	2165	217

^a W ciągu roku.

^a During the year.

TABL. 4 (26). BEZROBOTNI NOWO ZAREJESTROWANI I WYREJESTROWANI ORAZ OFERTY PRACY W 2014 R. (dok.)
 NEWLY REGISTERED UNEMPLOYED PERSONS AND PERSONS REMOVED FROM UNEMPLOYMENT ROLLS AS WELL
 AS JOB OFFERS IN 2014 (cont.)

WYSZCZEGÓLNIENIE SPECIFICATION	Bezrobotni nowo zarejestrowani ^a Newly registered unemployed persons ^a			Bezrobotni wyrejestrowani ^a Persons removed from unemployment rolls ^a			Oferty pracy Job offers	
	ogółem total	z liczby ogółem of total number		ogółem total	z liczby ogółem of total number		w ciągu roku during the year	stan w dniu 31 XII as of 31 XII
		kobiety women	po raz kolejny another time		kobiety women	z tytułu podjęcia pracy received jobs		
Podregion (Subregion)								
leszczyński (dok., cont.)								
Powiaty (dok.):								
Powiats (cont.):								
leszczyński.....	2528	1301	1954	2956	1566	1569	915	23
międzychodzki.....	2466	1290	1937	2933	1576	1522	1423	41
nowotomyski.....	3677	1864	2784	4268	2108	2261	2599	133
rawicki.....	3706	1910	2945	4177	2167	2330	2510	35
wolsztyński.....	2801	1433	2100	3110	1600	1769	1502	23
Miasto na prawach powiatu:								
City with powiat status:								
Leszno.....	3938	1969	3202	4565	2301	2336	2055	114
Podregion (Subregion)								
piłski.....	32393	16162	27094	37173	18418	17405	15675	340
Powiaty: Powiats:								
chodzieski.....	3559	1809	2998	4108	2006	2008	2514	28
czarnkowsko-trzcianecki.....	6713	3355	5634	7588	3813	3737	2586	50
piłski.....	10186	5119	8464	11621	5868	4978	5242	170
wągrowiecki.....	5620	2860	4591	7044	3484	3479	2960	46
złotowski.....	6315	3019	5407	6812	3247	3203	2373	46
Podregion (Subregion)								
poznański.....	23991	12478	17369	28418	14717	14432	18075	697
Powiaty: Powiats:								
obornicki.....	3355	1748	2611	3980	2073	1940	1955	89
poznański.....	8939	4774	5721	10485	5559	5111	6507	222
szamotulski.....	4573	2329	3600	5499	2765	3010	4783	156
średzki.....	4135	2099	3317	4715	2437	2320	2726	119
śremski.....	2989	1528	2120	3739	1883	2051	2104	111
Podregion (Subregion)								
m. Poznań.....	16457	8321	11481	19637	9772	9128	8998	274
Miasto na prawach powiatu:								
City with powiat status:								
Poznań.....	16457	8321	11481	19637	9772	9128	8998	274

^a W ciągu roku.

Źródło: dane Ministerstwa Pracy i Polityki Społecznej.

^a During the year.

Source: data of the Ministry of Labour and Social Policy.

TABL. 5 (27). BEZROBOTNI ZAREJESTROWANI WEDŁUG PŁCI W 2014 R.

Stan w dniu 31 XII

REGISTERED UNEMPLOYED PERSONS BY SEX IN 2014

As of 31 XII

WYSZCZEGÓLNIENIE SPECIFICATION	Ogółem Total	Mężczyźni Men	Kobiety Women	WYSZCZEGÓLNIENIE SPECIFICATION	Ogółem Total	Mężczyźni Men	Kobiety Women
WOJEWÓDZTWO.....	116410	50568	65842	PODREGION (SUBREGION)			
VOIVODSHIP				KALISKI (dok., cont.)			
PODREGION (SUBREGION)				POWIAT OSTROWSKI			
KALISKI.....	21683	9257	12426	(dok., cont.)			
POWIAT JAROCIŃSKI.....	2863	1229	1634	Gminy miejsko-wiejskie:			
Gminy miejsko-wiejskie:				Urban-rural gminas:			
Urban-rural gminas:				Nowe Skalmierzyce.....	354	168	186
Jarocin.....	1724	749	975	Odolanów.....	527	242	285
Żerków.....	506	214	292	Raszków.....	416	171	245
Gminy wiejskie:				Gminy wiejskie:			
Rural gminas:				Rural gminas:			
Jaraczewo.....	326	130	196	Ostrów Wielkopolski.....	569	243	326
Kotlin.....	307	136	171	Przygodzice.....	419	179	240
POWIAT KALISKI.....	2107	978	1129	Sieroszewice.....	317	145	172
Gmina miejsko-wiejska:				Sośnie.....	297	123	174
Urban-rural gmina:				POWIAT OSTRZESZOWSKI..	2096	777	1319
Stawiszyn.....	209	84	125	Gminy miejsko-wiejskie:			
Gminy wiejskie:				Urban-rural gminas:			
Rural gminas:				Grabów nad Prosną.....	252	94	158
Blizanów.....	234	98	136	Mikstat.....	199	81	118
Brzeziny.....	170	86	84	Ostrzeszów.....	1055	394	661
Ceków-Kolonia.....	107	52	55	Gminy wiejskie:			
Godziesze Wielkie.....	227	103	124	Rural gminas:			
Koźminek.....	209	102	107	Czajków.....	61	17	44
Lisków.....	121	59	62	Doruchów.....	193	78	115
Mycielin.....	122	55	67	Kobyła Góra.....	236	85	151
Opatówek.....	260	121	139	Kraszewice.....	100	28	72
Szczytniki.....	223	110	113	POWIAT PLESZEWSKI.....	2349	999	1350
Żelazków.....	225	108	117	Gminy miejsko-wiejskie:			
POWIAT KĘPIŃSKI.....	972	365	607	Urban-rural gminas:			
Gmina miejsko-wiejska:				Dobrzyca.....	240	113	127
Urban-rural gmina:				Pleszew.....	1222	520	702
Kępno.....	482	195	287	Gminy wiejskie:			
Gminy wiejskie:				Rural gminas:			
Rural gminas:				Chocz.....	187	71	116
Baranów.....	100	33	67	Czermin.....	197	95	102
Bralin.....	86	30	56	Gizalki.....	162	56	106
Łęka Opatowska.....	71	19	52	Goluchów.....	341	144	197
Perzów.....	84	37	47	MIASTO NA PRAWACH			
Rychtal.....	79	25	54	POWIATU KALISZ.....	3298	1618	1680
Trzcinica.....	70	26	44	CITY WITH POWIAT STATUS			
POWIAT KROTOSZYŃSKI.....	2837	1071	1766	PODREGION (SUBREGION)			
Gmina miejska:				KONIŃSKI.....	33939	14604	19335
Urban gmina:				POWIAT GNIEŹŃIŃSKI.....	6172	2796	3376
Sulmierzyce.....	113	45	68	Gmina miejska:			
Gminy miejsko-wiejskie:				Urban gmina:			
Urban-rural gminas:				Gniezno.....	3070	1457	1613
Kobylin.....	262	114	148	Gminy miejsko-wiejskie:			
Koźmin Wielkopolski.....	465	183	282	Urban-rural gminas:			
Krotoszyn.....	1530	556	974	Czemiejewo.....	274	132	142
Zduny.....	335	129	206	Klecko.....	319	141	178
Gmina wiejska:				Trzemeszno.....	609	268	341
Rural gmina:				Witkowo.....	651	283	368
Rozdrażew.....	132	44	88	Gminy wiejskie:			
POWIAT OSTROWSKI.....	5161	2220	2941	Rural gminas:			
Gmina miejska:				Gniezno.....	431	182	249
Urban gmina:				Kiszkowo.....	167	77	90
Ostrów Wielkopolski.....	2262	949	1313	Łubowo.....	231	97	134
				Mieleszyn.....	179	67	112
				Niechanowo.....	241	92	149

TABL. 5 (27). BEZROBOTNI ZAREJESTROWANI WEDŁUG PŁCI W 2014 R. (cd.)

Stan w dniu 31 XII

REGISTERED UNEMPLOYED PERSONS BY SEX IN 2014 (cont.)

As of 31 XII

WYSZCZEGÓLNIENIE SPECIFICATION	Ogółem Total	Mężczyźni Men	Kobiety Women	WYSZCZEGÓLNIENIE SPECIFICATION	Ogółem Total	Mężczyźni Men	Kobiety Women
PODREGION (SUBREGION) KONIŃSKI (cd., cont.)				PODREGION (SUBREGION) KONIŃSKI (dok., cont.)			
POWIAT KOLSKI.....	4945	2121	2824	POWIAT TURECKI.....	3315	1279	2036
Gmina miejska:				Gmina miejska:			
Urban gmina:				Urban gmina:			
Koto.....	1288	567	721	Turek.....	1111	441	670
Gminy miejsko-wiejskie:				Gminy miejsko-wiejskie:			
Urban-rural gminas:				Urban-rural gminas:			
Dąbie.....	386	189	197	Dobra.....	226	97	129
Kłodawa.....	682	273	409	Tuliszków.....	535	221	314
Przedecz.....	239	106	133	Gminy wiejskie:			
Gminy wiejskie:				Rural gminas:			
Rural gminas:				Brudzew.....	236	87	149
Babiak.....	463	190	273	Kawęczyn.....	166	51	115
Chodów.....	257	121	136	Malanów.....	170	72	98
Grzegorzew.....	322	128	194	Przykona.....	178	60	118
Koto.....	349	132	217	Turek.....	311	109	202
Kościelec.....	358	164	194	Władysławów.....	382	141	241
Olszówka.....	246	117	129	POWIAT WRZESIŃSKI.....	3881	1532	2349
Osiek Mały.....	355	134	221	Gminy miejsko-wiejskie:			
POWIAT KONIŃSKI.....	7816	3357	4459	Urban-rural gminas:			
Gminy miejsko-wiejskie:				Miłosław.....	571	242	329
Urban-rural gminas:				Nekla.....	240	94	146
Golina.....	825	380	445	Pyzdry.....	460	187	273
Kleczew.....	602	256	346	Września.....	2225	873	1352
Rychwał.....	385	184	201	Gmina miejska:			
Sompolno.....	697	282	415	Rural gmina:			
Ślesin.....	851	322	529	Kołaczkowo.....	385	136	249
Gminy wiejskie:				MIASTO NA PRAWACH POWIATU KONIN.....	4406	2020	2386
Rural gminas:				CITY WITH POWIAT STATUS			
Grodziec.....	269	121	148	PODREGION (SUBREGION) LESZCZYŃSKI.....	16397	7128	9269
Kazimierz Biskupi.....	602	259	343	POWIAT GOSTYŃSKI.....	3356	1439	1917
Kramsk.....	798	348	450	Gminy miejsko-wiejskie:			
Krzymów.....	450	193	257	Urban-rural gminas:			
Rzgów.....	368	157	211	Borek Wielkopolski.....	323	139	184
Skulsk.....	431	169	262	Gostyń.....	1394	551	843
Stare Miasto.....	555	254	301	Krobia.....	531	237	294
Wierzbinek.....	508	228	280	Pogorzela.....	197	88	109
Wilczyn.....	475	204	271	Poniec.....	308	140	168
POWIAT ŚLUPECKI.....	3404	1499	1905	Gminy wiejskie:			
Gmina miejska:				Rural gminas:			
Urban gmina:				Pępowo.....	244	124	120
Ślupca.....	752	338	414	Piaski.....	359	160	199
Gmina miejsko-wiejska:				POWIAT GRODZISKI.....	1745	855	890
Urban-rural gmina:				Gminy miejsko-wiejskie:			
Zagórów.....	596	274	322	Urban-rural gminas:			
Gminy wiejskie:				Grodzisk Wielkopolski.....	692	322	370
Rural gminas:				Rakoniewice.....	495	235	260
Łądek.....	287	113	174	Wielichowo.....	203	114	89
Orchowo.....	228	105	123	Gminy wiejskie:			
Ostrowite.....	321	159	162	Rural gminas:			
Powidz.....	161	80	81	Granowo.....	168	84	84
Ślupca.....	542	218	324	Kamieniec.....	187	100	87
Strzałkowo.....	517	212	305	POWIAT KOŚCIAŃSKI.....	1884	713	1171
				Gmina miejska:			
				Urban gmina:			
				Kościan.....	491	193	298

TABL. 5 (27). BEZROBOTNI ZAREJESTROWANI WEDŁUG PŁCI W 2014 R. (cd.)

Stan w dniu 31 XII

REGISTERED UNEMPLOYED PERSONS BY SEX IN 2014 (cont.)

As of 31 XII

WYSZCZEGÓLNIENIE SPECIFICATION	Ogółem Total	Mężczyźni Men	Kobiety Women	WYSZCZEGÓLNIENIE SPECIFICATION	Ogółem Total	Mężczyźni Men	Kobiety Women
PODREGION (SUBREGION) LESZCZYŃSKI (cd., cont.)				PODREGION (SUBREGION) LESZCZYŃSKI (dok., cont.)			
POWIAT KOŚCIAŃSKI (dok., cont.)				MIASTO NA PRAWACH POWIATU LESZNO	2154	942	1212
Gminy miejsko-wiejskie:				CITY WITH POWIAT STATUS			
<i>Urban-rural gminas:</i>				PODREGION (SUBREGION) PILSKI	19460	8509	10951
Czempiń	269	93	176	POWIAT CHODZIESKI.....	2564	1084	1480
Krzywiń	275	86	189	Gmina miejska:			
Śmigiel	466	184	282	<i>Urban gmina:</i>			
Gmina wiejska:				Chodzież	869	385	484
<i>Rural gmina:</i>				Gminy miejsko-wiejskie:			
Kościan	383	157	226	<i>Urban-rural gminas:</i>			
POWIAT LESZCZYŃSKI	1367	580	787	Margonin	396	182	214
Gminy miejsko-wiejskie:				Szamocin	526	208	318
<i>Urban-rural gminas:</i>				Gminy wiejskie:			
Osieczna	200	88	112	<i>Rural gminas:</i>			
Rydzyna	226	85	141	Budzyń	406	152	254
Gminy wiejskie:				Chodzież	367	157	210
<i>Rural gminas:</i>				POWIAT CZARNKOWSKO- -TRZCIANECKI	3840	1759	2081
Krzemieniewo	238	91	147	Gmina miejska:			
Lipno	192	82	110	<i>Urban gmina:</i>			
Święciechowa	206	93	113	Czarnków	374	178	196
Wijewo	107	57	50	Gminy miejsko-wiejskie:			
Włoszakowice	198	84	114	<i>Urban-rural gminas:</i>			
POWIAT MIĘDZYCHODZKI...	992	380	612	Krzyż Wielkopolski	507	203	304
Gminy miejsko-wiejskie:				Trzcianka	1151	546	605
<i>Urban-rural gminas:</i>				Wieleń	597	285	312
Międzychód	548	212	336	Gminy wiejskie:			
Sieraków	203	81	122	<i>Rural gminas:</i>			
Gminy wiejskie:				Czarnków	465	208	257
<i>Rural gminas:</i>				Drawsko	302	149	153
Chrzypsko Wielkie	76	29	47	Lubasz	246	104	142
Kwilcz	165	58	107	Polajewo	198	86	112
POWIAT NOWOTOMYSKI	1388	647	741	POWIAT PILSKI	5360	2465	2895
Gminy miejsko-wiejskie:				Gmina miejska:			
<i>Urban-rural gminas:</i>				<i>Urban gmina:</i>			
Lwówek	254	123	131	Piła	2776	1364	1412
Nowy Tomyśl	467	211	256	Gminy miejsko-wiejskie:			
Opalenica	272	128	144	<i>Urban-rural gminas:</i>			
Zbąszyń	183	87	96	Łobżenica	405	166	239
Gminy wiejskie:				Ujście	316	159	157
<i>Rural gminas:</i>				Wyrzysk	635	249	386
Kuślin	110	48	62	Wysoka	271	105	166
Miedzichowo	102	50	52	Gminy wiejskie:			
POWIAT RAWICKI	2278	986	1292	<i>Rural gminas:</i>			
Gminy miejsko-wiejskie:				Białośliwie	190	73	117
<i>Urban-rural gminas:</i>				Kaczory	279	132	147
Bojanowo	392	156	236	Miasteczko Krajeńskie	96	42	54
Jutrosin	195	91	104	Szydłowo	392	175	217
Miejska Górka	345	155	190	POWIAT WĄGROWIECKI	3761	1460	2301
Rawicz	1200	528	672	Gmina miejska:			
Gmina wiejska:				<i>Urban gmina:</i>			
<i>Rural gmina:</i>				Wągrowiec	1222	475	747
Pakosław	146	56	90	Gminy miejsko-wiejskie:			
POWIAT WOLSZTYŃSKI	1233	586	647	<i>Urban-rural gminas:</i>			
Gmina miejsko-wiejska:				Golańcz	537	198	339
<i>Urban-rural gmina:</i>				Skoki	487	207	280
Wolsztyn	700	330	370				
Gminy wiejskie:							
<i>Rural gminas:</i>							
Przemęt	291	150	141				
Siedlec	242	106	136				

TABL. 5 (27). BEZROBOTNI ZAREJESTROWANI WEDŁUG PŁCI W 2014 R. (dok.)

Stan w dniu 31 XII

REGISTERED UNEMPLOYED PERSONS BY SEX IN 2014 (cont.)

As of 31 XII

WYSZCZEGÓLNIENIE SPECIFICATION	Ogółem Total	Mężczyźni Men	Kobiety Women	WYSZCZEGÓLNIENIE SPECIFICATION	Ogółem Total	Mężczyźni Men	Kobiety Women
PODREGION (SUBREGION)				PODREGION (SUBREGION)			
PILSKI (dok., cont.)				POZNAŃSKI (dok., cont.)			
POWIAT WĄGROWIECKI (dok., cont.)				POWIAT POZNAŃSKI (dok., cont.)			
Gminy wiejskie:				Gminy wiejskie:			
<i>Rural gminas:</i>				<i>Rural gminas:</i>			
Damasławek	310	118	192	Czerwonak	395	164	231
Mieścisko	318	110	208	Dopiewo	252	101	151
Wapno	203	62	141	Kleszczewo	111	54	57
Wągrowiec	684	290	394	Komorniki	315	139	176
POWIAT ŻŁOTOWSKI.....	3935	1741	2194	Rokietnica	230	95	135
Gmina miejska:				Suchy Las	188	85	103
<i>Urban gmina:</i>				Tarnowo Podgórze.....	305	136	169
Żłotów	883	413	470	POWIAT SZAMOTULSKI	2555	1063	1492
Gminy miejsko-wiejskie:				Gmina miejska:			
<i>Urban-rural gminas:</i>				<i>Urban gmina:</i>			
Jastrowie	828	374	454	Obrzycko	109	41	68
Krajenka	381	173	208	Gminy miejsko-wiejskie:			
Okonek	520	212	308	<i>Urban-rural gminas:</i>			
Gminy wiejskie:				Ostroróg	172	76	96
<i>Rural gminas:</i>				Pniewy	391	142	249
Lipka	354	169	185	Szamotuly	936	406	530
Tarnówka.....	167	68	99	Wronki.....	359	146	213
Zakrzewo	247	107	140	Gminy wiejskie:			
Żłotów	555	225	330	<i>Rural gminas:</i>			
PODREGION (SUBREGION)				Duszniki	238	99	139
POZNAŃSKI.....	14581	6199	8382	Kaźmierz	191	84	107
POWIAT OBORNICKI.....	1962	742	1220	Obrzycko	159	69	90
Gminy miejsko-wiejskie:				POWIAT ŚREDZKI	2878	1272	1606
<i>Urban-rural gminas:</i>				Gmina miejsko-wiejska:			
Oborniki.....	970	349	621	<i>Urban-rural gmina:</i>			
Rogoźno.....	739	286	453	Środa Wielkopolska	1578	681	897
Gmina wiejska:				Gminy wiejskie:			
<i>Rural gmina:</i>				<i>Rural gminas:</i>			
Ryczywół.....	253	107	146	Dominowo	169	65	104
POWIAT POZNAŃSKI.....	5606	2441	3165	Krzykosy	331	147	184
Gminy miejskie:				Nowe Miasto nad Wartą.....	502	239	263
<i>Urban gminas:</i>				Zaniemiśl.....	298	140	158
Luboń	603	281	322	POWIAT ŚREMSKI.....	1580	681	899
Puszczykowo	198	94	104	Gminy miejsko-wiejskie:			
Gminy miejsko-wiejskie:				<i>Urban-rural gminas:</i>			
<i>Urban-rural gminas:</i>				Dolsk	168	79	89
Buk	200	83	117	Książ Wielkopolski	263	120	143
Kostrzyn	337	165	172	Śrem	989	418	571
Kórnik	279	119	160	Gmina wiejska:			
Mosina	617	283	334	<i>Rural gmina:</i>			
Murwana Goślina	317	131	186	Brodnica.....	160	64	96
Pobiedziska.....	373	157	216	PODREGION (SUBREGION)			
Stęszew	247	108	139	M. POZNAŃ.....	10350	4871	5479
Swarzędz	639	246	393	MIASTO NA PRAWACH			
				POWIATU POZNAŃ.....	10350	4871	5479
				CITY WITH POWIAT STATUS			

Źródło: dane Ministerstwa Pracy i Polityki Społecznej.
Source: data of the Ministry of Labour and Social Policy.

TABL. 6 (28). BEZROBOTNI ZAREJESTROWANI WEDŁUG WIEKU I POZIOMU WYKSZTAŁCENIA W 2014 R.
Stan w dniu 31 XII
REGISTERED UNEMPLOYED PERSONS BY AGE AND EDUCATIONAL LEVEL IN 2014
As of 31 XII

WYSZCZEGÓLNIENIE SPECIFICATION	Ogółem Total	W wieku By age					Z liczby ogółem – z wykształceniem Of total number – with education				
		24 lata i mniej and less	25–34	35–44	45–54	55 lat i więcej and more	wyższym tertiary	policeal- nym i średnim zawodo- wym post- second- ary and second- ary voca- tional	średnim ogólno- kształ- cącym general second- ary	zasad- niczym zawodo- wym basic vocatio- nal	gimna- zjalnym, podsta- wowym i niepeł- nym podsta- wowym lower se- condary, primary and in- complete primary
WOJEWÓDZTWO.....	116410	20730	33619	23937	20749	17375	13957	25720	10781	35849	30103
VOIVODSHIP											
Podregion (Subregion)											
kaliski.....	21683	4346	6057	4406	3902	2972	2468	5196	2171	7087	4761
Powiaty: Powiats:											
jarociński.....	2863	605	840	544	454	420	265	769	250	1016	563
kaliski.....	2107	493	616	368	366	264	279	457	132	635	604
kepiński.....	972	198	280	160	178	156	115	246	84	295	232
krotoszyński.....	2837	651	816	541	477	352	278	727	326	956	550
ostrowski.....	5161	1003	1449	1075	965	669	603	1085	704	1825	944
ostrzeszowski.....	2096	520	561	388	370	257	224	643	142	708	379
pleszewski.....	2349	572	680	513	345	239	238	587	267	799	458
Miasto na prawach powiatu: City with powiat status:											
Kalisz.....	3298	304	815	817	747	615	466	682	266	853	1031
Podregion (Subregion)											
koniński.....	33939	6833	10430	7175	5645	3856	3836	7669	3139	10598	8697
Powiaty: Powiats:											
gnieźniński.....	6172	1047	1767	1347	1103	908	578	1143	620	2165	1666
kolski.....	4945	1072	1515	1029	766	563	502	1124	421	1577	1321
koniński.....	7816	1984	2550	1630	1070	582	821	1822	742	2458	1973
ślupecki.....	3404	738	1093	691	538	344	361	819	298	1130	796
turecki.....	3315	638	1047	661	592	377	504	792	282	912	825
wrzesiński.....	3881	729	1117	718	759	558	420	820	323	1242	1076
Miasto na prawach powiatu: City with powiat status:											
Konin.....	4406	625	1341	1099	817	524	650	1149	453	1114	1040
Podregion (Subregion)											
leszczyński.....	16397	3253	4700	2998	2907	2539	1750	3663	1457	5558	3969
Powiaty: Powiats:											
gostyński.....	3356	728	1026	606	561	435	284	749	300	1196	827
grodzki.....	1745	404	441	282	334	284	105	349	143	749	399
kościański.....	1884	372	549	344	325	294	260	429	153	634	408

TABL. 6 (28). BEZROBOTNI ZAREJESTROWANI WEDŁUG WIEKU I POZIOMU WYKSZTAŁCENIA W 2014 R. (dok.)
Stan w dniu 31 XII
REGISTERED UNEMPLOYED PERSONS BY AGE AND EDUCATIONAL LEVEL IN 2014 (cont.)
As of 31 XII

WYSZCZEGÓLNIENIE SPECIFICATION	Ogółem Total	W wieku By age					Z liczby ogółem – z wykształceniem Of total number – with education				
		24 lata i mniej and less	25–34	35–44	45–54	55 lat i więcej and more	wyższym tertiary	policeal- nym i średnim zawodo- wym post- second- ary and second- ary voca- tional	średnim ogólno- kształ- cącym general second- ary	zasad- niczym zawodo- wym basic vocatio- nal	gimna- zjalnym, podsta- wowym i niepeł- nym podsta- wowym lower se- condary, primary and in- complete primary
Podregion (Subregion) leszczyński (dok., cont.)											
Powiaty (dok.):											
Powiaty (cont.):											
leszczyński.....	1367	283	406	261	223	194	175	298	116	449	329
międzychodzki.....	992	188	259	178	191	176	65	240	73	303	311
nowotomyski.....	1388	270	402	236	233	247	148	265	164	497	314
rawicki.....	2278	482	655	430	385	326	217	568	182	793	518
wolsztyński.....	1233	239	360	197	215	222	150	261	108	412	302
Miasto na prawach powiatu:											
City with powiat status:											
Leszno.....	2154	287	602	464	440	361	346	504	218	525	561
Podregion (Subregion) piłski.....	19460	3294	5455	4015	3648	3048	1556	4356	1484	6159	5905
Powiaty: Powiaty:											
chodzieski.....	2564	375	700	646	470	373	191	513	185	973	702
czarnkowsko-trzcianecki.....	3840	667	1036	767	731	639	324	862	276	1198	1180
piłski.....	5360	800	1434	1128	1060	938	537	1249	402	1628	1544
wągrowiecki.....	3761	710	1198	749	629	475	271	779	357	1233	1121
złotowski.....	3935	742	1087	725	758	623	233	953	264	1127	1358
Podregion (Subregion) poznański.....	14581	2235	4074	3045	2588	2639	1817	2842	1364	4514	4044
Powiaty: Powiaty:											
obornicki.....	1962	359	541	386	330	346	143	455	133	654	577
poznański.....	5606	649	1577	1257	1022	1101	1056	1070	603	1412	1465
szamotulski.....	2555	388	700	531	447	489	246	534	239	923	613
średzki.....	2878	540	816	574	510	438	208	453	247	1021	949
śremski.....	1580	299	440	297	279	265	164	330	142	504	440
Podregion (Subregion) m. Poznań.....	10350	769	2903	2298	2059	2321	2530	1994	1166	1933	2727
Miasto na prawach powiatu:											
City with powiat status:											
Poznań.....	10350	769	2903	2298	2059	2321	2530	1994	1166	1933	2727

Źródło: dane Ministerstwa Pracy i Polityki Społecznej.
Source: data of the Ministry of Labour and Social Policy.

TABL. 7 (29). BEZROBOTNI ZAREJESTROWANI WEDŁUG CZASU POZOSTAWANIA BEZ PRACY W 2014 R.
Stan w dniu 31 XII
REGISTERED UNEMPLOYED PERSONS BY DURATION OF UNEMPLOYMENT IN 2014
As of 31 XII

WYSZCZEGÓLNIENIE SPECIFICATION	Ogółem Total	Pozostający bez pracy ^a Persons without work ^a					
		1 miesiąc i mniej 1 month and less	1–3	3–6	6–12	12–24	powyżej 24 miesiący more than 24 months
WOJEWÓDZTWO.....	116410	12725	23046	18680	18907	20252	22800
VOIVODSHIP							
Podregion (Subregion)							
kaliski.....	21683	2624	4661	3613	3458	3650	3677
Powiaty: Powiats:							
jarociński.....	2863	331	536	445	454	525	572
kaliski.....	2107	212	435	338	376	389	357
kępiński.....	972	119	220	162	144	141	186
krotoszyński.....	2837	306	566	468	445	431	621
ostrowski.....	5161	668	1199	858	854	873	709
ostrzeszowski.....	2096	260	456	379	274	365	362
pleszewski.....	2349	428	587	382	306	351	295
Miasto na prawach powiatu: City with powiat status:							
Kalisz.....	3298	300	662	581	605	575	575
Podregion (Subregion)							
koniński.....	33939	3258	5923	5173	5028	6281	8276
Powiaty: Powiats:							
gnieźniński.....	6172	562	1103	925	991	1199	1392
kolski.....	4945	507	802	737	738	906	1255
koniński.....	7816	688	1312	1177	1123	1545	1971
ślupecki.....	3404	334	624	551	458	566	871
turecki.....	3315	475	716	506	487	484	647
wrzesiński.....	3881	353	676	605	558	740	949
Miasto na prawach powiatu: City with powiat status:							
Konin.....	4406	339	690	672	673	841	1191
Podregion (Subregion)							
leszczyński.....	16397	2166	3605	2736	2623	2516	2751
Powiaty: Powiats:							
gostyński.....	3356	456	634	502	493	564	707
grodziski.....	1745	159	405	279	309	270	323
kościański.....	1884	247	418	336	329	285	269

^a Od momentu rejestracji w urzędzie pracy; przedziały zostały domknięte prawostronnie, np. w przedziale 3–6 uwzględniono osoby, które pozostawały bez pracy 3 miesiące i 1 dzień do 6 miesięcy.

^a From the date of registering in a labour office; intervals were shifted upward, e.g., in the interval 3–6, persons remaining unemployed from 3 months and 1 day to 6 months were included.

TABL. 7 (29). **BEZROBOTNI ZAREJESTROWANI WEDŁUG CZASU POZOSTAWANIA BEZ PRACY W 2014 R. (dok.)**
Stan w dniu 31 XII
REGISTERED UNEMPLOYED PERSONS BY DURATION OF UNEMPLOYMENT IN 2014 (cont.)
As of 31 XII

WYSZCZEGÓLNIENIE SPECIFICATION	Ogółem Total	Pozostający bez pracy ^a Persons without work ^a					
		1 miesiąc i mniej 1 month and less	1–3	3–6	6–12	12–24	powyżej 24 miesiący more than 24 months
Podregion (Subregion)							
leszczyński (dok., cont.)							
Powiaty (dok.):							
Powiaty (cont.):							
leszczyński.....	1367	195	312	221	208	198	233
międzychodzki.....	992	186	222	160	189	148	87
nowotomyski.....	1388	186	380	278	256	179	109
rawicki.....	2278	317	431	384	358	344	444
wolsztyński.....	1233	140	305	240	173	179	196
Miasto na prawach powiatu:							
City with powiat status:							
Leszno.....	2154	280	498	336	308	349	383
Podregion (Subregion)							
pilski.....	19460	2271	4111	3061	3227	3228	3562
Powiaty: Powiaty:							
chodzieski.....	2564	242	439	351	388	456	688
czarnkowsko-trzcianecki.....	3840	388	828	686	663	621	654
pilski.....	5360	784	1167	813	892	875	829
wągrowiecki.....	3761	353	744	572	603	668	821
złotowski.....	3935	504	933	639	681	608	570
Podregion (Subregion)							
poznański.....	14581	1408	2697	2406	2659	2602	2809
Powiaty: Powiaty:							
obornicki.....	1962	166	408	301	316	371	400
poznański.....	5606	560	1110	1007	1095	1085	749
szamotulski.....	2555	243	431	408	471	396	606
średzki.....	2878	255	450	429	489	490	765
śremski.....	1580	184	298	261	288	260	289
Podregion (Subregion)							
m. Poznań.....	10350	998	2049	1691	1912	1975	1725
Miasto na prawach powiatu:							
City with powiat status:							
Poznań.....	10350	998	2049	1691	1912	1975	1725

^a Od momentu rejestracji w urzędzie pracy; przedziały zostały domknięte prawostronnie, np. w przedziale 3–6 uwzględniono osoby, które pozostawały bez pracy 3 miesiące i 1 dzień do 6 miesięcy.

Źródło: dane Ministerstwa Pracy i Polityki Społecznej.

^a From the date of registering in a labour office; intervals were shifted upward, e.g., in the interval 3–6, persons remaining unemployed from 3 months and 1 day to 6 months were included.

Source: data of the Ministry of Labour and Social Policy.

TABL. 8 (30). BEZROBOTNI ZAREJESTROWANI WEDŁUG STAŻU PRACY W 2014 R.
Stan w dniu 31 XII
REGISTERED UNEMPLOYED PERSONS BY WORK SENIORITY IN 2014
As of 31 XII

WYSZCZEGÓLNIENIE SPECIFICATION	Ogółem Total	Bez stażu pracy No work seniority	Ze stażem ^a With work seniority ^a					powyżej 30 lat more than 30 years
			1 rok i mniej 1 year and less	1–5	5–10	10–20	20–30	
WOJEWÓDZTWO.....	116410	15882	17476	27589	17995	18868	12848	5752
VOIVODSHIP								
Podregion (Subregion)								
kaliski.....	21683	3183	3326	5249	3187	3340	2339	1059
Powiaty: Powiats:								
jarociński.....	2863	369	421	695	448	454	292	184
kaliski.....	2107	423	354	492	279	291	190	78
kepiński.....	972	117	161	232	148	144	115	55
krotoszyński.....	2837	428	394	754	398	432	300	131
ostrowski.....	5161	631	879	1268	762	802	558	261
ostrzeszowski.....	2096	461	235	466	311	307	235	81
pleszewski.....	2349	455	346	599	356	314	202	77
Miasto na prawach powiatu:								
City with powiat status:								
Kalisz.....	3298	299	536	743	485	596	447	192
Podregion (Subregion)								
koniński.....	33939	5279	5731	9040	5296	4970	2669	954
Powiaty: Powiats:								
gnieźnieński.....	6172	873	956	1463	958	1016	660	246
kolski.....	4945	970	816	1331	729	657	326	116
koniński.....	7816	1428	1409	2288	1138	965	455	133
ślupecki.....	3404	525	753	882	530	455	193	66
turecki.....	3315	410	488	924	586	520	282	105
wrzesiński.....	3881	558	549	995	624	623	383	149
Miasto na prawach powiatu:								
City with powiat status:								
Konin.....	4406	515	760	1157	731	734	370	139
Podregion (Subregion)								
leszczyński.....	16397	1793	2063	3936	2623	2943	2047	992
Powiaty: Powiats:								
gostyński.....	3356	336	434	949	557	548	344	188
grodziski.....	1745	244	204	377	265	329	225	101
kościański.....	1884	176	262	450	295	320	256	125

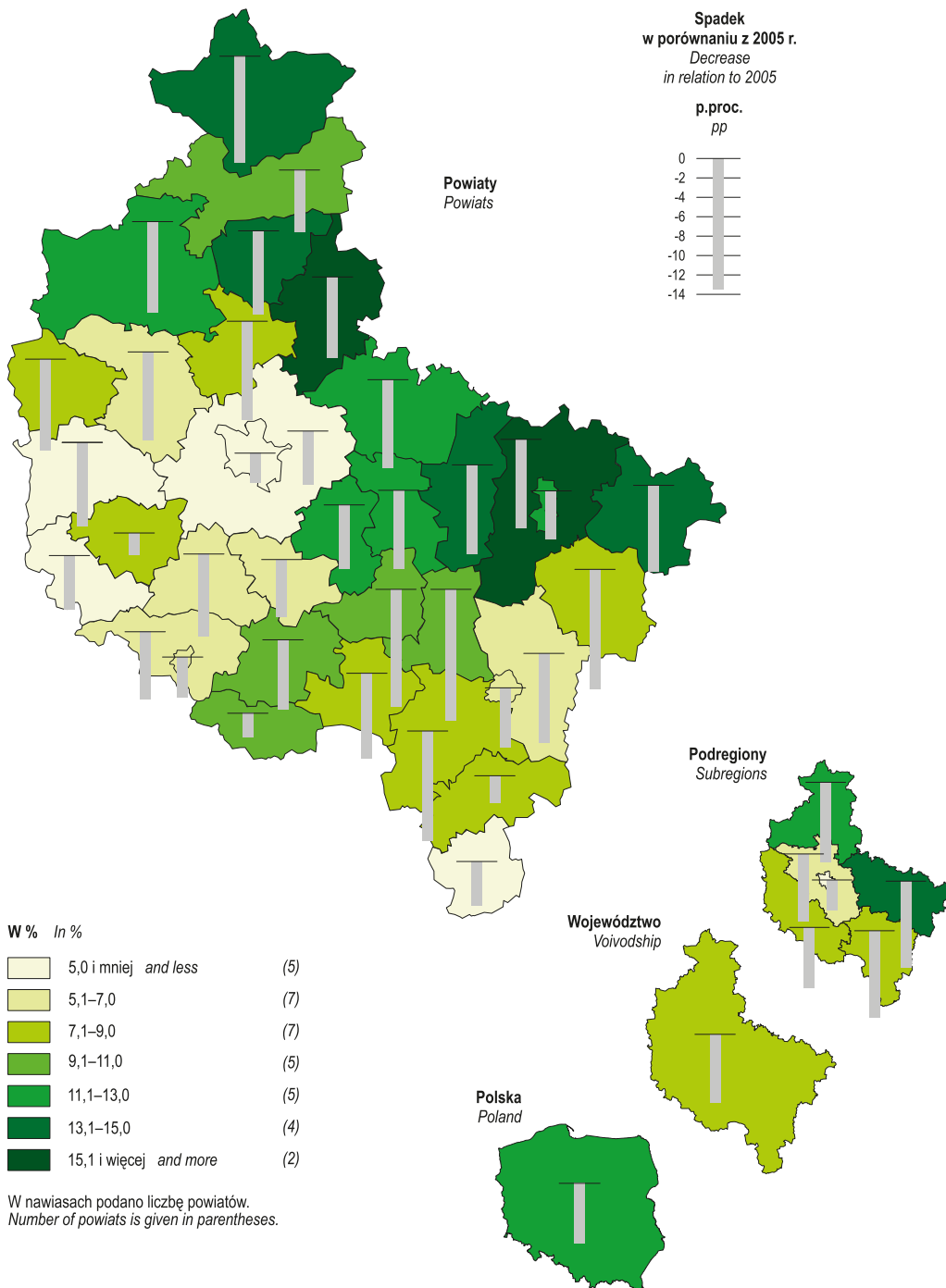
a Przedziały zostały domknięte prawostronnie, np. w przedziale 1–5 uwzględniono osoby, które pracowały 1 rok i 1 dzień do 5 lat.
a Intervals were shifted upward, e.g., in the interval 1–5, persons who worked 1 year and 1 day up to 5 years were included.

STOPA BEZROBOCIA REJESTROWANEGO W 2014 R.

Stan w dniu 31 XII

REGISTERED UNEMPLOYMENT RATE IN 2014

As of 31 XII



WYBRANE KATEGORIE BEZROBOTNYCH ZAREJESTROWANYCH W % OGÓŁEM W 2014 R.

Stan w dniu 31 XII

SELECTED CATEGORIES OF REGISTERED UNEMPLOYED PERSONS IN % OF TOTAL IN 2014

As of 31 XII

W WIEKU 24 LATA I MNIEJ
AT AGE 24 YEARS AND LESS

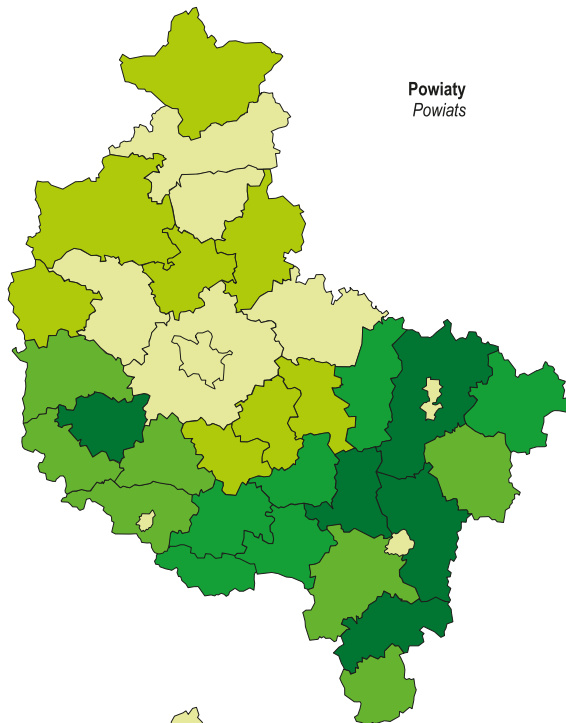
W % In %

17,0 i mniej	and less	(9)
17,1–19,0		(8)
19,1–21,0		(7)
21,1–23,0		(6)
23,1 i więcej	and more	(5)

Polska
Poland



Województwo
Voivodship



POZOSTAJĄCY BEZ PRACY DŁUŻEJ NIŻ 1 ROK
PERSONS WITHOUT WORK FOR LONGER THAN YEAR

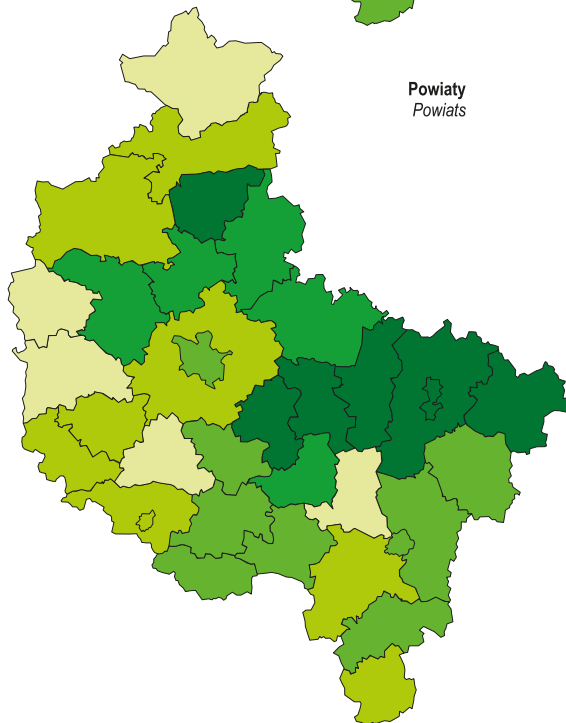
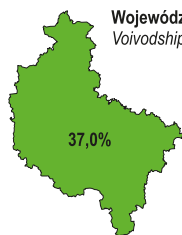
W % In %

30,0 i mniej	and less	(5)
30,1–34,0		(9)
34,1–38,0		(9)
38,1–42,0		(5)
42,1 i więcej	and more	(7)

Polska
Poland



Województwo
Voivodship



W nawiasach podano liczbę powiatów.
Number of powiats is given in parentheses.

TABL. 8 (30). BEZROBOTNI ZAREJESTROWANI WEDŁUG STAŻU PRACY W 2014 R. (dok.)
Stan w dniu 31 XII
REGISTERED UNEMPLOYED PERSONS BY WORK SENIORITY IN 2014 (cont.)
As of 31 XII

WYSZCZEGÓLNIENIE SPECIFICATION	Ogółem Total	Bez stażu pracy No work seniority	Ze stażem ^a With work seniority ^a					powyżej 30 lat more than 30 years
			1 rok i mniej 1 year and less	1–5	5–10	10–20	20–30	
Podregion (Subregion)								
leszczyński (dok., cont.)								
Powiaty (dok.):								
<i>Powiats (cont.):</i>								
leszczyński.....	1367	111	191	346	205	257	169	88
międzychodzki.....	992	100	114	206	166	182	156	68
nowotomyski.....	1388	138	159	333	228	238	205	87
rawicki.....	2278	283	262	515	386	441	276	115
wolsztyński.....	1233	171	135	272	193	210	155	97
Miasto na prawach powiatu:								
<i>City with powiat status:</i>								
Leszno.....	2154	234	302	488	328	418	261	123
Podregion (Subregion)								
pilski.....	19460	2591	2457	4705	3092	3467	2247	901
Powiaty: <i>Powiats:</i>								
chodzieski.....	2564	286	239	572	494	545	316	112
czarnkowsko-trzcianecki.....	3840	432	499	952	593	714	451	199
pilski.....	5360	745	700	1183	758	954	714	306
wągrowiecki.....	3761	549	517	984	623	627	335	126
złotowski.....	3935	579	502	1014	624	627	431	158
Podregion (Subregion)								
poznański.....	14581	1966	1974	2846	2288	2507	1965	1035
Powiaty: <i>Powiats:</i>								
obornicki.....	1962	289	306	411	293	299	235	129
poznański.....	5606	537	876	899	957	1007	888	442
szamotulski.....	2555	324	309	527	400	470	326	199
średzki.....	2878	668	275	616	409	436	327	147
śremski.....	1580	148	208	393	229	295	189	118
Podregion (Subregion)								
m. Poznań.....	10350	1070	1925	1813	1509	1641	1581	811
Miasto na prawach powiatu:								
<i>City with powiat status:</i>								
Poznań.....	10350	1070	1925	1813	1509	1641	1581	811

^a Przedziały zostały domknięte prawostronnie, np. w przedziale 1–5 uwzględniono osoby, które pracowały 1 rok i 1 dzień do 5 lat.
Źródło: dane Ministerstwa Pracy i Polityki Społecznej.

^a Intervals were shifted upward, e.g., in the interval 1–5, persons who worked 1 year and 1 day up to 5 years were included.
Source: data of the Ministry of Labour and Social Policy.

TABL. 9 (31). BEZROBOTNI ZAREJESTROWANI BĘDĄCY W SZCZEGÓLNEJ SYTUACJI NA RYNKU PRACY W 2014 R.
Stan w dniu 31 XII
REGISTERED UNEMPLOYED PERSONS WITH A SPECIFIC SITUATION ON THE LABOUR MARKET IN 2014
As of 31 XII

WYSZCZEGÓLNIENIE SPECIFICATION	W wieku <i>Aged</i>		Długotrwale bezrobotni ^a <i>Long-term unemployed ^a</i>	Niepełnosprawni <i>Disabled</i>
	24 lata i mniej <i>24 years and less</i>	50 lat i więcej <i>50 years and more</i>		
WOJEWÓDZTWO.....	20730	28425	60223	8524
VOIVODSHIP				
Podregion (Subregion)				
kaliski.....	4346	4979	10782	1695
Powiaty: <i>Powiats:</i>				
jarociński.....	605	662	1504	182
kaliski.....	493	450	1030	123
kępiński.....	198	251	438	91
krotoszyński.....	651	601	1443	162
ostrowski.....	1003	1165	2329	462
ostrzeszowski.....	520	447	1069	134
pleszewski.....	572	409	1204	130
Miasto na prawach powiatu: <i>City with powiat status:</i>				
Kalisz.....	304	994	1765	411
Podregion (Subregion)				
koniński.....	6833	6728	19732	1891
Powiaty: <i>Powiats:</i>				
gnieźniński.....	1047	1513	3366	447
kolski.....	1072	964	2986	277
koniński.....	1984	1090	4620	236
słupecki.....	738	616	2034	156
turecki.....	638	668	1689	160
wrzesiński.....	729	975	2341	335
Miasto na prawach powiatu: <i>City with powiat status:</i>				
Konin.....	625	902	2696	280
Podregion (Subregion)				
leszczyński.....	3253	4182	7584	1607
Powiaty: <i>Powiats:</i>				
gostyński.....	728	751	1713	139
grodziski.....	404	484	795	178
kościański.....	372	477	824	210

^a Pozostający w rejestrze powiatowego urzędu pracy łącznie przez okres ponad 12 miesięcy w okresie ostatnich 2 lat, z wyłączeniem okresów odbywania stażu i przygotowania zawodowego.

^a Remaining in the register rolls of the powiat labour office for the overall period of over 12 months during the last two years, excluding the periods of undergoing a traineeship and on a job occupational training.

TABL. 9 (31). BEZROBOTNI ZAREJESTROWANI BĘDĄCY W SZCZEGÓLNEJ SYTUACJI NA RYNKU PRACY W 2014 R. (dok.)
Stan w dniu 31 XII
REGISTERED UNEMPLOYED PERSONS WITH A SPECIFIC SITUATION ON THE LABOUR MARKET IN 2014 (cont.)
As of 31 XII

WYSZCZEGÓLNIENIE SPECIFICATION	W wieku Aged		Długotrwale bezrobotni ^a Long-term unemployed ^a	Niepełnosprawni Disabled
	24 lata i mniej 24 years and less	50 lat i więcej 50 years and more		
Podregion (Subregion)				
leszczyński (dok., cont.)				
Powiaty (dok.):				
Powiaty (cont.):				
leszczyński.....	283	313	603	107
międzychodzki.....	188	270	410	94
nowotomyski.....	270	373	452	195
rawicki.....	482	556	1199	230
wolsztyński.....	239	352	489	213
Miasto na prawach powiatu:				
City with powiat status:				
Leszno.....	287	606	1099	241
Podregion (Subregion)				
piłski.....	3294	4981	10263	1554
Powiaty: Powiaty:				
chodzieski.....	375	623	1475	228
czarnkowsko-trzcianecki.....	667	1038	1890	237
piłski.....	800	1477	2685	584
wągrowiecki.....	710	819	2157	239
złotowski.....	742	1024	2056	266
Podregion (Subregion)				
poznański.....	2235	4096	6959	922
Powiaty: Powiaty:				
obornicki.....	359	545	986	158
poznański.....	649	1646	2296	293
szamotulski.....	388	744	1288	203
średzki.....	540	721	1650	113
śremski.....	299	440	739	155
Podregion (Subregion)				
m. Poznań.....	769	3459	4903	855
Miasto na prawach powiatu:				
City with powiat status:				
Poznań.....	769	3459	4903	855

^a Pozostający w rejestrze powiatowego urzędu pracy łącznie przez okres ponad 12 miesięcy w okresie ostatnich 2 lat, z wyłączeniem okresów odbywania stażu i przygotowania zawodowego.

Źródło: dane Ministerstwa Pracy i Polityki Społecznej.

^a Remaining in the register rolls of the powiat labour office for the overall period of over 12 months during the last two years, excluding the periods of undergoing a traineeship and on a job occupational training.

Source: data of the Ministry of Labour and Social Policy.

TABL. 10 (32). POSZKODOWANI W WYPADKACH PRZY PRACY^a ORAZ LICZBA DNI NIEZDOLNOŚCI DO PRACY
 SPOWODOWANEJ TYMI WYPADKAMI W 2014 R.
 PERSONS INJURED IN ACCIDENTS AT WORK^a AS WELL AS THE NUMBER OF DAYS INABILITY TO WORK
 CAUSED BY ACCIDENTS IN 2014

WYSZCZEGÓLNIENIE SPECIFICATION	Poszkodowani <i>Persons injured</i>					Liczba dni niezdolności do pracy <i>Number of days inability to work</i>	
	ogółem <i>total</i>	w tym kobiety of which women	z liczby ogółem – w wypadkach of total number – in accidents			ogółem <i>total</i>	na 1 poszkodowanego ^b per injured person ^b
			śmiertelnych <i>fatal</i>	ciężkich <i>serious</i>	lżejszych <i>lighter</i>		
WOJEWÓDZTWO.....	11227	3743	36	66	11125	387636	34,6
VOIVODSHIP							
Podregion (Subregion)							
kaliski.....	1792	585	10	13	1769	66039	37,1
Powiaty: <i>Powiats:</i>							
jarociński.....	153	35	–	1	152	6606	43,2
kaliski.....	108	27	–	2	106	5583	51,7
kepiński.....	172	47	2	2	168	7909	46,5
krotoszyński.....	215	77	–	–	215	6130	28,5
ostrowski.....	530	170	4	4	522	17410	33,1
ostrzeszowski.....	126	40	2	1	123	4740	38,2
pleszewski.....	133	49	–	2	131	3353	25,2
Miasto na prawach powiatu: <i>City with powiat status:</i>							
Kalisz.....	355	140	2	1	352	14308	40,5
Podregion (Subregion)							
koniński.....	1465	465	5	11	1449	55028	37,7
Powiaty: <i>Powiats:</i>							
gnieźnieński.....	302	120	–	3	299	11260	37,3
kolski.....	164	55	1	–	163	5632	34,6
koniński.....	129	17	–	1	128	6699	51,9
ślupecki.....	108	31	2	3	103	3818	36,0
turecki.....	295	98	–	1	294	10752	36,4
wrzesiński.....	228	63	1	–	227	5754	25,3
Miasto na prawach powiatu: <i>City with powiat status:</i>							
Konin.....	239	81	1	3	235	11113	46,7
Podregion (Subregion)							
leszczyński.....	1687	525	4	6	1677	57846	34,4
Powiaty: <i>Powiats:</i>							
gostyński.....	178	36	1	3	174	6608	37,3
grodziski.....	174	52	–	1	173	5815	33,4
kościąński.....	155	43	–	–	155	5087	32,8

^a Zgłoszone w ciągu roku; bez wypadków w gospodarstwach indywidualnych w rolnictwie. ^b Bez osób poszkodowanych w wypadkach śmiertelnych oraz bez liczby dni niezdolności do pracy dla tych osób.

^a Registered during year; excluding accidents in private farms in agriculture. ^b Excluding persons injured in fatal accidents and without the number of days inability to work of these persons.

TABL. 10 (32). POSZKODOWANI W WYPADKACH PRZY PRACY^a ORAZ LICZBA DNI NIEZDOLNOŚCI DO PRACY
 SPOWODOWANEJ TYMI WYPADKAMI W 2014 R. (dok.)
 PERSONS INJURED IN ACCIDENTS AT WORK^a AS WELL AS THE NUMBER OF DAYS INABILITY TO WORK
 CAUSED BY ACCIDENTS IN 2014 (cont.)

WYSZCZEGÓLNIENIE SPECIFICATION	Poszkodowani <i>Persons injured</i>					Liczba dni niezdolności do pracy <i>Number of days inability to work</i>	
	ogółem <i>total</i>	w tym kobiety of which women	z liczby ogółem – w wypadkach of total number – in accidents			ogółem <i>total</i>	na 1 poszkodowanego ^b per injured person ^b
			śmiertelnych <i>fatal</i>	ciężkich <i>serious</i>	lżejszych <i>lighter</i>		
Podregion (Subregion)							
leszczyński (dok., cont.)							
Powiaty (dok.):							
<i>Powiats (cont.):</i>							
leszczyński.....	196	45	–	–	196	7287	37,2
międzychodzki.....	60	23	1	1	58	2064	35,0
nowotomyski.....	290	97	–	–	290	10114	34,9
rawicki.....	214	63	1	–	213	6305	29,6
wolsztyński.....	142	52	–	–	142	5309	37,4
Miasto na prawach powiatu:							
<i>City with powiat status:</i>							
Leszno.....	278	114	1	1	276	9257	33,4
Podregion (Subregion)							
pilski.....	1254	394	6	5	1243	46681	37,4
Powiaty: <i>Powiats:</i>							
chodzieski.....	172	43	–	–	172	7171	41,7
czarnkowsko-trzcianecki.....	286	96	1	–	285	9667	33,9
pilski.....	531	181	4	3	524	18909	35,9
wągrowiecki.....	131	29	1	1	129	4801	36,9
złotowski.....	134	45	–	1	133	6133	45,8
Podregion (Subregion)							
poznański.....	2628	692	7	19	2602	87835	33,5
Powiaty: <i>Powiats:</i>							
obornicki.....	223	58	2	3	218	9364	42,4
poznański.....	1655	438	4	12	1639	53792	32,6
szamotulski.....	306	80	–	3	303	11122	36,3
średzki.....	251	61	1	–	250	7166	28,7
śremski.....	193	55	–	1	192	6391	33,1
Podregion (Subregion)							
m. Poznań.....	2401	1082	4	12	2385	74207	30,9
Miasto na prawach powiatu:							
<i>City with powiat status:</i>							
Poznań.....	2401	1082	4	12	2385	74207	30,9

^a Zgłoszone w ciągu roku; bez wypadków w gospodarstwach indywidualnych w rolnictwie. ^b Bez osób poszkodowanych w wypadkach śmiertelnych oraz bez liczby dni niezdolności do pracy dla tych osób.

^a Registered during year; excluding accidents in private farms in agriculture. ^b Excluding persons injured in fatal accidents and without the number of days inability to work of these persons.

TABL. 11 (33). ZATRUDNIENI W WARUNKACH ZAGROŻENIA^a W 2014 R.
Stan w dniu 31 XII
PERSONS WORKING IN HAZARDOUS CONDITIONS^a IN 2014
As of 31 XII

WYSZCZEGÓLNIENIE SPECIFICATION	Ogółem Grand total		Zagrożenie Hazard					
			związane connected with				czynnikami mecha- nicznymi związanymi z maszynami szczególnie niebezpiecznymi connected with mechanical factors related to particu- larly dangerous machinery	
	ze środowiskiem pracy work environment		z uciążliwością pracy strenuous conditions					
	razem total	w tym przez jedną grupę czynników of which one group of factors	razem total	w tym przez jedną grupę czynników of which one group of factors	razem total	w tym przez jedną grupę czynników of which one group of factors	razem total	w tym przez jedną grupę czynników of which one group of factors
WOJEWÓDZTWO.....	66367	55271	40439	33205	15958	14737	9970	7329
VOIVODSHIP								
Podregion (Subregion)								
kaliski.....	8859	6780	6206	4787	1013	978	1640	1015
Powiaty: Powiats:								
jarociński.....	899	518	645	414	61	61	193	43
kaliski.....	467	375	329	262	82	82	56	31
kepiński.....	1955	1379	1310	986	141	141	504	252
krotoszyński.....	1098	816	935	718	74	61	89	37
ostrowski.....	2189	1899	1590	1351	329	324	270	224
ostrzeszowski.....	659	491	510	387	49	48	100	56
pleszewski.....	381	169	318	120	16	16	47	33
Miasto na prawach powiatu: City with powiat status:								
Kalisz.....	1211	1133	569	549	261	245	381	339
Podregion (Subregion)								
koniński.....	8630	6782	4700	3443	2896	2610	1034	729
Powiaty: Powiats:								
gnieźniński.....	1377	713	988	529	36	32	353	152
kolski.....	859	447	793	399	37	37	29	11
koniński.....	2075	2062	108	103	1935	1935	32	24
slupecki.....	321	249	189	147	3	3	129	99
turecki.....	1303	1202	1125	1060	22	22	156	120
wrzesiński.....	931	824	665	583	67	42	199	199
Miasto na prawach powiatu: City with powiat status:								
Konin.....	1764	1285	832	622	796	539	136	124
Podregion (Subregion)								
leszczyński.....	10668	8858	6463	5087	2087	1982	2118	1789
Powiaty: Powiats:								
gostyński.....	1512	1057	1164	924	116	80	232	53
grodzki.....	2104	1930	657	544	1375	1354	72	32
kościński.....	626	446	501	330	72	69	53	47

^a Liczeni tylko jeden raz w grupie czynnika przeważającego, tzn. mającego największe szkodliwe znaczenie na danym stanowisku pracy; dane dotyczą podmiotów, w których liczba pracujących przekracza 9; patrz uwagi ogólne, ust. 13 na str. 163.

^a Listed only once by predominant factor, i.e., the factor having the most hazardous effect at a given work post; data concern entities employing more than 9 persons; see general notes, item 13 on page 163.

TABL. 11 (33). ZATRUDNIENI W WARUNKACH ZAGROŻENIA^a W 2014 R. (dok.)
 Stan w dniu 31 XII
 PERSONS WORKING IN HAZARDOUS CONDITIONS^a IN 2014 (cont.)
 As of 31 XII

WYSZCZEGÓLNIENIE SPECIFICATION	Ogółem Grand total		Zagrożenie Hazard					
			związane connected with				czynnikami mecha- nicznymi związanymi z maszynami szczególnie niebezpiecznymi connected with mechanical factors related to particu- larly dangerous machinery	
	ze środowiskiem pracy work environment		z uciążliwością pracy strenuous conditions					
	razem total	w tym przez jedną grupę czynników of which one group of factors	razem total	w tym przez jedną grupę czynników of which one group of factors	razem total	w tym przez jedną grupę czynników of which one group of factors	razem total	w tym przez jedną grupę czynników of which one group of factors
Podregion (Subregion)								
leszczyński (dok., cont.)								
Powiaty (dok.):								
Powiaty (cont.):								
leszczyński	630	351	490	219	49	48	91	84
międzychodzki	274	189	255	174	15	15	4	–
nowotomyski	1070	798	778	560	2	–	290	238
rawicki	816	584	596	397	109	78	111	109
wolsztyński	1582	1541	571	540	7	7	1004	994
Miasto na prawach powiatu:								
City with powiat status:								
Leszno	2054	1962	1451	1399	342	331	261	232
Podregion (Subregion)								
pilski	8241	6862	5449	4521	1449	1406	1343	935
Powiaty: Powiaty:								
chodzieski	771	550	458	321	29	29	284	200
czarnkowsko-trzcianecki	2174	1880	1140	947	826	812	208	121
pilski	2866	2664	2197	2069	367	354	302	241
wągrowiecki	1354	1029	959	700	165	151	230	178
złotowski	1076	739	695	484	62	60	319	195
Podregion (Subregion)								
poznański	11039	9094	7325	6208	2424	2043	1290	843
Powiaty: Powiaty:								
obornicki	824	653	632	481	42	36	150	136
poznański	7037	5848	4124	3586	2179	1830	734	432
szamotulski	1693	1493	1378	1238	49	49	266	206
średzki	623	524	442	391	94	94	87	39
śremski	862	576	749	512	60	34	53	30
Podregion (Subregion)								
m. Poznań	18930	16895	10296	9159	6089	5718	2545	2018
Miasto na prawach powiatu:								
City with powiat status:								
Poznań	18930	16895	10296	9159	6089	5718	2545	2018

^a Liczeni tylko jeden raz w grupie czynnika przeważającego, tzn. mającego największe szkodliwe znaczenie na danym stanowisku pracy; dane dotyczą podmiotów, w których liczba pracujących przekracza 9; patrz uwagi ogólne, ust. 13 na str. 163.

^a Listed only once by predominant factor, i.e., the factor having the most hazardous effect at a given work post; data concern entities employing more than 9 persons; see general notes, item 13 on page 163.

TABL. 12 (34). ZATRUDNIENI W WARUNKACH ZAGROŻENIA CZYNNIKAMI SZKODLIWYMI I NIEBEZPIECZNYMI DLA ZDROWIA^a
 W 2014 R.
 Stan w dniu 31 XII
 PERSONS WORKING IN HAZARDOUS CONDITIONS TO AGENTS HARMFUL AND HAZARDOUS TO HEALTH^a
 IN 2014
 As of 31 XII

WYSZCZEGÓLNIENIE SPECIFICATION	Zagrożenie Hazard									czynni- kami mecha- nicznymi związanymi z ma- szynami szczegól- nie niebez- piecznymi connected with mechanical factors related to parti- cularly dangerous machinery
	związane connected with									
	ze środowiskiem pracy work environment						z uciążliwością pracy strenuous conditions			
	razem total	w tym of which						razem total	w tym niedosta- teczne oświetle- nie stan- owisk pracy of which of insu- fficient lighting of work- places	
substancje che- miczne chemical substanc- es		pyły przemy- słowe industrial dusts	hałas noise	wibracje vibrations	mikro- klimat gorący hot micro- climate	mikro- klimat zimny cold micro- climate				
WOJEWÓDZTWO.....	45170	1894	3147	28422	2236	986	2434	18591	2067	11416
VOIVODSHIP										
Podregion (Subregion)										
kaliski.....	6803	122	616	5042	275	38	493	1586	62	1915
Powiaty: Powiats:										
jarociński.....	756	21	143	298	117	17	147	72	–	290
kaliski.....	367	–	18	301	13	1	7	132	24	78
kępiński.....	1491	46	76	1262	49	–	15	159	–	515
krotoszyński.....	1056	27	135	653	3	9	218	122	–	103
ostrowski.....	1653	12	156	1299	52	4	71	467	1	270
ostrzeszowski.....	568	11	44	455	19	7	–	124	–	106
pleszewski.....	332	5	18	292	9	–	–	56	37	172
Miasto na prawach powiatu: City with powiat status:										
Kalisz.....	580	–	26	482	13	–	35	454	–	381
Podregion (Subregion)										
koniński.....	5405	113	612	3556	70	50	288	3752	557	1496
Powiaty: Powiats:										
gnieźniński.....	1169	5	171	624	19	34	119	45	10	736
kolski.....	1085	10	242	476	6	–	116	37	24	29
koniński.....	108	1	7	80	–	–	–	1935	–	32
słupecki.....	215	11	5	157	10	–	–	15	–	145
turecki.....	1212	20	33	1039	6	–	38	22	–	213
wrzesiński.....	730	24	26	574	14	16	15	67	25	199
Miasto na prawach powiatu: City with powiat status:										
Konin.....	886	42	128	606	15	–	–	1631	498	142
Podregion (Subregion)										
leszczyński.....	7096	550	354	4929	406	307	204	2344	303	2419
Powiaty: Powiats:										
gostyński.....	1360	49	58	924	30	230	34	123	78	272
grodzki.....	828	–	108	679	17	–	10	1531	117	75
kościański.....	536	7	78	237	–	–	79	136	–	71

^a Liczeni tyle razy, na ile czynników szkodliwych są narażeni; dane dotyczą podmiotów, w których liczba pracujących przekracza 9; patrz uwagi ogólne, ust. 13 na str. 163.

^a Listed accordingly to the number of hazards with they are threatened; data concern entities employing more than 9 persons; see general notes, item 13 on page 163.

TABL. 12 (34). ZATRUDNIENI W WARUNKACH ZAGROŻENIA CZYNNIKAMI SZKODLIWYMI I NIEBEZPIECZNYMI DLA ZDROWIA^a
 W 2014 R. (dok.)
 Stan w dniu 31 XII
 PERSONS WORKING IN HAZARDOUS CONDITIONS TO AGENTS HARMFUL AND HAZARDOUS TO HEALTH^a
 IN 2014 (cont.)
 As of 31 XII

WYSZCZEGÓLNIENIE SPECIFICATION	Zagrożenie Hazard									
	związane connected with								czynniki mechanicznymi związanymi z maszynami szczególnie niebezpiecznymi connected with mechanical factors related to particularly dangerous machinery	
	ze środowiskiem pracy work environment						z uciążliwością pracy strenuous conditions			
	razem total	w tym of which					razem total	w tym niedostateczne oświetlenie stanowisk pracy of which of insufficient lighting of work-places		
substancje chemiczne chemical substances		pyły przemysłowe industrial dusts	hałas noise	wibracje vibrations	mikro-klimat gorący hot micro-climate	mikro-klimat zimny cold micro-climate				
Podregion (Subregion) leszczyński (dok., cont.)										
Powiaty (dok.): Powiaty (cont.):										
leszczyński.....	526	18	7	411	56	–	–	51	2	134
międzychodzki.....	255	–	–	196	1	55	–	15	–	32
nowotomyski.....	861	38	19	672	30	–	53	18	16	413
rawicki.....	651	31	45	459	45	13	22	109	90	131
wolsztyński.....	591	36	11	475	68	–	–	7	–	1030
Miasto na prawach powiatu: City with powiat status:										
Leszno.....	1488	371	28	876	159	9	6	354	–	261
Podregion (Subregion) pilski.....	6272	166	679	4577	389	14	49	1680	171	1500
Powiaty: Powiaty:										
chodzieski.....	534	7	162	320	1	–	–	33	15	284
czarnkowsko-trzcianecki.....	1352	104	130	1006	82	–	–	887	–	227
pilski.....	2306	35	66	2105	58	11	11	395	20	320
wągrowiecki.....	1218	4	181	674	130	3	2	245	107	262
złotowski.....	862	16	140	472	118	–	36	120	29	407
Podregion (Subregion) poznański.....	8170	357	580	5213	169	309	1069	2745	447	1410
Powiaty: Powiaty:										
obornicki.....	731	1	74	537	27	26	29	95	51	173
poznański.....	4626	251	266	2788	98	113	914	2348	312	797
szamotulski.....	1399	22	46	1138	29	100	–	49	21	270
średzki.....	492	63	68	261	6	4	–	193	63	105
śremski.....	922	20	126	489	9	66	126	60	–	65
Podregion (Subregion) m. Poznań.....	11424	586	306	5105	927	268	331	6484	527	2676
Miasto na prawach powiatu: City with powiat status:										
Poznań.....	11424	586	306	5105	927	268	331	6484	527	2676

^a Liczeni tyle razy, na ile czynników szkodliwych są narażeni; dane dotyczą podmiotów, w których liczba pracujących przekracza 9; patrz uwagi ogólne, ust. 13 na str. 163.

^a Listed accordingly to the number of hazards with they are threatened; data concern entities employing more than 9 persons; see general notes, item 13 on page 163.

TABL. 13 (35). ZATRUDNIENI NA STANOWISKACH PRACY, DLA KTÓRYCH DOKONANO OCENY RYZYKA ZAWODOWEGO^a
 W 2014 R.
 PAID EMPLOYEES ON POSITION FOR WHICH EVALUATION OF OCCUPATIONAL RISK WAS DONE^a IN 2014

WYSZCZEGÓLNIENIE SPECIFICATION	Przeprowadzenie oceny ryzyka zawodowego <i>Evaluation of occu- pational risk</i>	Wyeliminowanie lub ograniczenie ryzyka zawodowego <i>Elimination or limita- tion of occupational risk</i>	Środki zastosowane do wyeliminowania lub ograniczenia ryzyka zawodowego <i>Appliance of means to elimination or limitation of occupational risk</i>		
			techniczne <i>technical</i>	organizacyjne <i>organizational</i>	ochrony indywidualnej <i>individuality protection</i>
na 1000 zatrudnionych badanej zbiorowości <i>per 1000 paid employees of total surveyed</i>					
WOJEWÓDZTWO.....	302,5	138,7	41,7	56,7	77,7
VOIVODSHIP					
Podregion (Subregion)					
kaliski.....	297,6	167,8	58,7	52,6	97,8
Powiaty: <i>Powiats:</i>					
jarociński.....	392,7	185,8	92,3	87,3	153,9
kaliski.....	456,1	253,8	63,7	107,4	199,8
kepiński.....	275,5	112,7	19,2	41,5	58,2
krotoszyński.....	316,8	261,9	125,1	39,1	111,6
ostrowski.....	224,0	143,8	49,3	44,5	83,9
ostreszowski.....	214,5	74,1	18,7	20,1	43,7
pleszewski.....	281,6	156,5	37,9	51,2	86,7
Miasto na prawach powiatu: <i>City with powiat status:</i>					
Kalisz.....	336,2	150,6	39,7	65,2	99,2
Podregion (Subregion)					
koniński.....	350,9	138,2	59,0	54,8	83,9
Powiaty: <i>Powiats:</i>					
gnieźniński.....	452,5	164,3	55,5	45,8	121,8
kolski.....	474,0	239,3	109,0	32,4	106,4
koniński.....	357,4	77,6	16,9	26,2	35,0
śłupecki.....	472,3	117,6	46,0	45,6	89,3
turecki.....	199,5	39,9	8,7	7,4	25,1
wrzesiński.....	293,7	145,7	52,3	85,2	55,2
Miasto na prawach powiatu: <i>City with powiat status:</i>					
Konin.....	310,5	170,8	104,4	109,4	124,2
Podregion (Subregion)					
leszczyński.....	393,2	124,8	34,8	40,9	81,4
Powiaty: <i>Powiats:</i>					
gostyński.....	450,2	48,0	9,0	15,1	25,7
grodziski.....	257,1	123,1	10,5	14,7	100,9
kościąński.....	443,6	70,2	13,1	12,6	58,5

^a Dane dotyczą podmiotów, w których liczba pracujących przekracza 9; patrz uwagi ogólne, ust. 14 na str. 163.

^a Data concern entities employing more than 9 persons; see general notes, item 14 on page 163.

TABL. 13 (35). ZATRUDNIENI NA STANOWISKACH PRACY, DLA KTÓRYCH DOKONANO OCENY RYZYKA ZAWODOWEGO^a
 W 2014 R. (dok.)
 PAID EMPLOYEES ON POSITION FOR WHICH EVALUATION OF OCCUPATIONAL RISK WAS DONE^a IN 2014 (cont.)

WYSZCZEGÓLNIENIE SPECIFICATION	Przeprowadzenie oceny ryzyka zawodowego <i>Evaluation of occu- pational risk</i>	Wyeliminowanie lub ograniczenie ryzyka zawodowego <i>Elimination or limita- tion of occupational risk</i>	Środki zastosowane do wyeliminowania lub ograniczenia ryzyka zawodowego <i>Appliance of means to elimination or limitation of occupational risk</i>		
			techniczne <i>technical</i>	organizacyjne <i>organizational</i>	ochrony indywidualnej <i>individuality protection</i>
na 1000 zatrudnionych badanej zbiorowości <i>per 1000 paid employees of total surveyed</i>					
Podregion (Subregion)					
leszczyński (dok., cont.)					
Powiaty (dok.):					
<i>Powiats (cont.):</i>					
leszczyński.....	435,2	157,2	14,5	21,8	117,9
międzychodzki.....	227,1	75,2	52,7	12,8	50,5
nowotomyski.....	262,5	61,4	8,4	26,5	41,6
rawicki.....	254,0	85,3	23,6	54,9	56,3
wolsztyński.....	592,7	246,6	120,5	60,5	122,9
Miasto na prawach powiatu:					
<i>City with powiat status:</i>					
Leszno.....	502,0	225,4	66,7	107,0	145,7
Podregion (Subregion)					
piłski.....	441,1	222,6	52,9	64,2	146,8
Powiaty: <i>Powiats:</i>					
chodzieski.....	258,9	78,6	21,8	3,8	45,4
czarnkowsko-trzcianecki.....	437,1	204,8	46,5	32,1	164,2
piłski.....	474,0	234,6	27,5	73,6	164,1
wągrowiecki.....	416,7	293,4	116,4	92,0	146,2
złotowski.....	574,9	307,0	136,2	131,9	171,8
Podregion (Subregion)					
poznański.....	205,6	82,9	27,8	32,2	49,8
Powiaty: <i>Powiats:</i>					
obornicki.....	336,2	162,7	37,4	71,6	93,2
poznański.....	188,1	75,8	26,6	29,6	43,8
szamotulski.....	327,7	106,9	23,9	30,6	71,0
średzki.....	219,8	115,9	56,7	52,7	93,0
śremski.....	200,7	73,5	22,8	29,5	52,9
Podregion (Subregion)					
m. Poznań.....	319,5	173,1	40,1	97,1	74,9
Miasto na prawach powiatu:					
<i>City with powiat status:</i>					
Poznań.....	319,5	173,1	40,1	97,1	74,9

^a Dane dotyczą podmiotów, w których liczba pracujących przekracza 9; patrz uwagi ogólne, ust. 14 na str. 163.

^a Data concern entities employing more than 9 persons; see general notes, item 14 on page 163.

Wynagrodzenia Wages and salaries

TABL. 14 (36). PRZECIĘTNE MIESIĘCZNE WYNAGRODZENIA BRUTTO^a W 2014 R.
AVERAGE MONTHLY GROSS WAGES AND SALARIES^a IN 2014

WYSZCZEGÓLNIENIE SPECIFICATION	Ogółem Total	Rolnictwo, leśnictwo, łowiectwo i rybactwo Agriculture, forestry and fishing	Przemysł i budownictwo Industry and construction	Handel; naprawa pojazdów samo- chodowych ^Δ ; transport i gospo- darka magazynowa; zakwaterowanie i gastronomia ^Δ ; infor- macja i komunikacja Trade; repair of motor vehicles ^Δ ; transporta- tion and storage; accommodation and catering ^Δ ; information and communication	Działalność finansowa i ubezpieczeniowa; obsługa rynku nie- ruchomości ^Δ oraz pozostałe usługi ^b Financial and insu- rance activities; real estate activities and other services ^b
WOJEWÓDZTWO.....	3597,69	3826,34	3675,27	3151,24	3904,78
VOIVODSHIP					
Podregion (Subregion)					
kaliski	3050,61	3882,06	2889,90	2561,10	3649,53
Powiaty: Powiats:					
jarociński	2803,80	3570,16	2524,36	2301,22	3465,86
kaliski	3007,45	3071,84	2857,91	2526,14	3501,27
kępiński	2544,18	2610,35	2252,47	2754,99	3700,67
krotoszyński	2849,87	4310,04	3040,37	2297,59	3547,89
ostrowski	3212,43	4460,66	2991,70	2789,08	3819,05
ostrzeszowski	3193,68	4159,38	3054,07	2530,55	3729,70
pleszewski	3190,51	4166,35	2849,85	2929,02	3661,92
Miasto na prawach powiatu: City with powiat status:					
Kalisz	3395,84	#	3526,14	2765,68	3606,39
Podregion (Subregion)					
koniński	3336,53	4236,73	3427,36	2562,08	3656,24
Powiaty: Powiats:					
gnieźnieński	3253,35	4246,69	3204,53	2534,63	3673,37
kolski	3624,38	3660,41	3877,01	2258,91	3649,55
koniński	3328,35	4894,48	3498,11	2765,31	3553,03
ślupecki	3093,66	2506,76	2956,76	2598,95	3413,06
turecki	3025,00	6336,49	2948,40	2277,11	3692,19
wrzeșiński	3264,85	4005,74	3273,58	2664,72	3498,55
Miasto na prawach powiatu: City with powiat status:					
Konin	3653,29	#	4260,35	2596,12	3861,51
Podregion (Subregion)					
leszczyński	3249,21	3510,48	3194,45	2620,52	3704,34
Powiaty: Powiats:					
gostyński	3282,64	4419,20	3294,01	2453,70	3587,15
grodziski	2976,94	3259,89	2864,47	2748,77	3278,69
kościański	3257,11	4102,30	2901,49	2796,41	3790,95

^a Bez podmiotów gospodarczych o liczbie pracujących do 9. ^b Patrz uwagi ogólne do publikacji, ust. 5, pkt 1 na str. 15.

^a Excluding economic entities employing up to 9 persons. ^b See general notes to the publication, item 5, point 1 on page 15.

TABL. 14 (36). PRZECIĘTNE MIESIĘCZNE WYNAGRODZENIA BRUTTO^a W 2014 R. (dok.)
 AVERAGE MONTHLY GROSS WAGES AND SALARIES^a IN 2014 (cont.)

WYSZCZEGÓLNIENIE SPECIFICATION	Ogółem Total	Rolnictwo, leśnictwo, łowiectwo i rybactwo Agriculture, forestry and fishing	Przemysł i budownictwo Industry and construction	Handel; naprawa pojazdów samo- chodowych ^Δ ; transport i gospo- darka magazynowa; zakwaterowanie i gastronomia ^Δ ; infor- macja i komunikacja Trade; repair of motor vehicles ^Δ ; transporta- tion and storage; accommodation and catering ^Δ ; information and communication	Działalność finansowa i ubezpieczeniowa; obsługa rynku nie- ruchomości ^Δ oraz pozostałe usługi ^b Financial and insu- rance activities; real estate activities and other services ^b
Podregion (Subregion)					
leszczyński (dok., cont.)					
Powiaty (dok.):					
Powiats (cont.):					
leszczyński	3678,43	4120,01	3857,39	2826,33	3809,08
międzychodzki	3172,75	5066,11	2738,02	2746,15	3633,21
nowotomyski	3466,29	4350,12	3478,55	2368,03	3952,19
rawicki	2920,61	2749,26	2897,20	2152,24	3568,85
wolsztyński	3013,55	3144,19	2973,87	2623,75	3539,27
Miasto na prawach powiatu:					
City with powiat status:					
Leszno	3362,89	#	3077,02	2797,46	3902,62
Podregion (Subregion)					
piłski	3394,31	4260,97	3389,17	2650,14	3701,46
Powiaty: Powiats:					
chodzieski	3303,09	4683,74	3287,12	2458,07	3580,88
czarnkowsko-trzcianecki	3410,14	5598,06	3232,29	2433,41	3615,21
piłski	3635,85	3555,44	3774,10	2762,54	3794,36
wągrowiecki	3135,77	4135,55	2791,62	2512,38	3762,12
złotowski	3019,42	3776,14	2762,12	#	3587,20
Podregion (Subregion)					
poznański	3527,19	3846,17	3903,90	3205,67	3777,88
Powiaty: Powiats:					
obornicki	3595,79	4051,26	3745,69	2597,59	3694,29
poznański	3520,37	4037,57	4043,28	3227,52	3854,96
szamotulski	3817,63	4409,52	3966,76	3003,51	3810,57
średzki	3466,94	3477,87	3420,21	3127,61	3735,09
śremski	3108,41	2492,19	3059,73	2728,93	3473,89
Podregion (Subregion)					
m. Poznań	4354,40	3550,50	5171,52	3855,52	4198,95
Miasto na prawach powiatu:					
City with powiat status:					
Poznań	4354,40	3550,50	5171,52	3855,52	4198,95

^a Bez podmiotów gospodarczych o liczbie pracujących do 9. ^b Patrz uwagi ogólne do publikacji, ust. 5, pkt 1 na str. 15.

^a Excluding economic entities employing up to 9 persons. ^b See general notes to the publication, item 5, point 1 on page 15.

DZIAŁ VI INFRASTRUKTURA KOMUNALNA. MIESZKANIA

Uwagi ogólne

Infrastruktura komunalna

1. Dane o **urządzeniach komunalnych** dotyczą urządzeń czynnych i prezentowane są według lokalizacji obiektów.

2. Informacje o sieci wodociągowej, kanalizacyjnej i gazowej obejmują sieć obsługującą gospodarstwa domowe i innych użytkowników.

Informacje o **długości sieci wodociągowej i gazowej** dotyczą sieci rozdzielczej bez przyłączy prowadzących do budynków mieszkalnych i innych obiektów. Ponadto informacje o sieci gazowej uwzględniają dane o sieci przesyłowej.

Dane o **długości sieci kanalizacyjnej**, oprócz przewodów ulicznych uwzględniają kolektory, tj. przewody odbierające ścieki z sieci ulicznej; nie uwzględniają natomiast kanałów przeznaczonych wyłącznie do odprowadzania wód opadowych.

Przez **przyłącza wodociągowe i kanalizacyjne** prowadzące do budynków mieszkalnych (łącznie z budynkami zbiorowego zamieszkania, jak np.: hotele pracownicze, domy studenckie i internaty, domy opieki społecznej) oraz **przyłącza gazowe** prowadzące do budynków (łącznie z budynkami niemieszkalnymi) rozumie się odgałęzienia łączące poszczególne budynki z siecią rozdzielczą lub w przypadku kanalizacji – z siecią ogólnospławną.

3. Dane o **liczbie odbiorców i zużyciu energii elektrycznej** od 2005 r. obejmują gospodarstwa domowe, których głównym źródłem utrzymania jest dochód z użytkowanego gospodarstwa indywidualnego w rolnictwie.

Dane o **liczbie odbiorców gazu** podano łącznie z odbiorcami korzystającymi z gazomierzy zbiorczych.

Dane o **zużyciu gazu** odnoszą się do wszystkich gospodarstw domowych.

Dane o **zużyciu energii elektrycznej i gazu z sieci** w gospodarstwach domowych (w tym również zużycie w gospodarstwach domowych prowadzących drobną działalność usługową) ustalono w oparciu o zaliczkowy system opłat.

4. Dane o **odpadach komunalnych** dotyczą odpadów powstających w gospodarstwach domowych (z wyłączeniem pojazdów wycofanych z eksploatacji), a także odpadów niezawierających odpadów niebezpiecznych pochodzących od innych wytwórców odpadów, które ze względu na swój charakter lub skład są podobne do odpadów powstających w gospodarstwach domowych.

5. Dane o **nieczystościach ciekłych** dotyczą nieczystości pochodzących z gospodarstw domowych, budynków użyteczności publicznej oraz budynków jednostek prowadzących działalność gospodarczą – w przypadku gdy nie są odprowadzane siecią kanalizacyjną.

CHAPTER VI MUNICIPAL INFRASTRUCTURE. DWELLINGS

General notes

Municipal infrastructure

1. Data regarding **municipal installations** concern operative installations; data is presented by location of constructions.

2. Information regarding the length of the water supply, the sewage systems and gas supply system includes systems servicing households and others.

Information regarding the **length of the water supply and gas supply network** concerns distribution network excluding connections leading to residential buildings and other constructions. Moreover information regarding gas supply network includes data on the transmission (main) network.

Data regarding the **length of the sewage system**, apart from street conduits, include collectors, i.e., conduits receiving sewage from the street network; while they do not include sewers designed exclusively for draining run-off.

Water supply and sewage connections leading to residential buildings (including buildings with multiple residents, e.g.: employee boarding houses, student dormitories and boarding schools, social welfare homes) and **gas supply connections** leading to buildings (included non-residential buildings) are understood as branches linking individual buildings with the distribution system or, in case of the sewage system – with the main drainage system.

3. Data regarding the **number of consumers and the consumption of electricity** since 2005 include households, in which the main source of maintenance is income from a private farm in agriculture.

Data regarding the **number of consumers using gas from gas supply** including consumers using collective gas-meters.

Data regarding the **consumption of gas from gas supply**, concern all the households.

Data regarding the **consumption of electricity and gas from the gas supply** system in households (as is consumption in households conducting small-scale service activity) is established on the basis of an estimated system of payments.

4. Data on **municipal waste** concern waste generated by households (excluding discarded vehicles) as well as waste not containing hazardous waste originating from other producers of waste, which because of its character or composition is similar to waste from households.

5. Data on **liquid waste** concern waste which comes from households, public buildings and buildings of units running a business – in case they are not discharged by sewage system.

Mieszkania

1. Informacje o **zasobach mieszkaniowych i mieszkaniach oddanych do użytkowania** dotyczą mieszkań, a także izb i powierzchni użytkowej w tych mieszkaniach, znajdujących się w budynkach mieszkalnych i niemieskalnych. Dane nie obejmują lokali zbiorowego zamieszkania (hotele pracowników, domów studenckich, internatów, domów opieki społecznej i in.) i pomieszczeń nieprzeznaczonych na cele mieszkalne, a z różnych względów zamieszkanymi (pomieszczeń inwentarskich, barakowozów, statków, wagonów i in.).

Mieszkanie jest to lokal składający się z jednej lub kilku izb łącznie z pomieszczeniami pomocniczymi, wybudowany lub przebudowany dla celów mieszkalnych, konstrukcyjnie wydzielony (trwałymi ścianami) w obrębie budynku, do którego to lokalu prowadzi niezależne wejście z klatki schodowej, ogólnego korytarza, wspólnej sieni bądź bezpośrednio z ulicy, podwórza lub ogrodu.

Izba jest to pomieszczenie w mieszkaniu oddzielone od innych pomieszczeń stałymi ścianami, o powierzchni co najmniej 4 m², z bezpośrednim oświetleniem dziennym, tj. oknem lub oszklonymi drzwiami w ścianie zewnętrznej budynku. Za izbę uważa się zarówno pokój, jak i kuchnię – jeśli odpowiada warunkom określonym w definicji.

Dane o **liczbie izb w mieszkaniach** uwzględniają także izby wykorzystywane wyłącznie do prowadzenia działalności gospodarczej, jeżeli izby te znajdowały się w obrębie mieszkania konstrukcyjnego i nie miały dodatkowego, oddzielnego wejścia z ulicy, podwórza lub z ogólnie dostępnej części budynku.

Powierzchnia użytkowa mieszkania jest to łączna powierzchnia pokoi, kuchni, przedpokoi, łazienek i wszystkich innych pomieszczeń wchodzących w skład mieszkania.

2. Dane o **zasobach mieszkaniowych** opracowano na podstawie bilansu zasobów mieszkaniowych – według stanu w dniu 31 XII.

Bilanse zasobów mieszkaniowych sporządza się dla okresów międzyspisowych w oparciu o wyniki ostatniego spisu powszechnego, przyjmując za podstawę mieszkania zamieszkałe i niezamieszkałe oraz uwzględniając przyrosty i ubytki zasobów mieszkaniowych.

3. W zasobach mieszkaniowych za podstawę obliczenia przeciętnej liczby osób na mieszkanie i na izbę przyjęto ogólną liczbę ludności według stanu w dniu 31 XII.

4. Informacje o **budynkach oddanych do użytkowania** (przez wszystkich inwestorów):

- w zakresie liczby budynków obejmują tylko budynki nowo wybudowane,
- w zakresie kubatury budynków obejmują budynki nowo wybudowane i rozbudowane (tylko w części dotyczącej rozbudowy).

5. Informacje o **mieszkaniach, powierzchni użytkowej mieszkań** oraz o **izbach oddanych do użytkowania** dotyczą mieszkań w budynkach nowo wybudowanych i rozbudowanych (w części stanowiącej rozbudowę) oraz uzyskanych w wyniku przebudowy pomieszczeń niemieskalnych.

Informacje o efektach **budownictwa indywidualnego** dotyczą mieszkań oddanych do użytkowania przez osoby fizyczne (prowadzące i nieprowadzące działalności gospodarczej), fundacje, kościoły i związki wyznaniowe, z przeznaczeniem na użytek własny inwestora lub na sprzedaż i wynajem.

Dwellings

1. Information regarding **dwelling stocks and completed dwellings** concerns dwellings, as well as rooms and the useful floor area in these dwellings, located in residential and non-residential buildings. Data do not include collective accommodation facilities (employee hostels, student dormitories and boarding schools, social welfare homes and others) and spaces not designed for residential purposes, but which for various reasons are inhabited (animal accommodations, caravans, ships, wagons and others).

A **dwelling** is a premise comprising one or several rooms including auxiliary spaces, built or remodelled for residential purposes, structurally separated (by permanent walls) within a building, into which a separate access leads from a staircase, passage, common hall or directly from the street, courtyard or garden.

A **room** is a space in a dwelling separated from other spaces by permanent walls, with an area of at least 4 m², with direct day lighting, i.e., with a window or door containing a glass element in an external wall of the building. A kitchen area is treated as a room if it meets the conditions described in the definition.

Data regarding the **number of rooms in dwellings** also include rooms used exclusively for conducting economic activity, if these rooms are located within a construction of dwelling and do not have an additional, separate access from the street, courtyard or from a common space in the building.

The **useful floor area** of a dwelling is the total useful floor area of the rooms, kitchen, foyers, bathrooms, and all other spaces comprising the dwelling.

2. Data regarding **dwelling stocks** have been compiled on the basis of the balance of dwelling stocks, as of 31 XII.

The **balances of dwelling stocks** are estimated for the periods between censuses on the basis of results from last census assuming inhabited and uninhabited dwellings as a basis and considering increases and decreases of dwelling stocks.

3. In dwelling stocks as the basis for calculating the average number of persons per dwelling and per room the total number of population as of 31 XII was used.

4. Information regarding **buildings completed** (by all investors):

- within the scope of the number of buildings includes only newly built buildings,
- within the scope of the cubic volume of buildings includes newly built and expanded buildings (only concerning the expanded portion).

5. Information regarding **dwellings, useful floor area of dwellings** as well as regarding **rooms completed** concerns dwellings in newly built and expanded buildings (the enlarged portion) as well as dwellings obtained as a result of adapting non-residential spaces.

Information regarding the results of **private construction** concerns dwellings completed by natural persons (conducting or not conducting economic activity), foundations, churches and religious associations, designed for the own use of the investor or for sale and rent.

Infrastruktura komunalna

Municipal infrastructure

TABL. 1 (37). WODOCIAGI I KANALIZACJA W 2014 R.
WATER SUPPLY AND SEWAGE SYSTEMS IN 2014

WYSZCZEGÓLNIENIE SPECIFICATION	Sieć rozdzielcza w km <i>Distribution network in km</i>		Przyłącza prowadzące do budynków mieszkalnych w szt. <i>Connections leading to residential buildings in pcs</i>		Zużycie wody z wodociągów w gospodarstwach domowych <i>Consumption of water from water supply systems in households</i>		Ścieki odprowa- dzone siecią kanalizacyjną w dam ³ <i>Wastewater discharged by sewage system in dam³</i>
	wodociągowa <i>water supply</i>	kanalizacyjna ^a <i>sewage^a</i>	wodociągowe <i>water supply system</i>	kanalizacyjne <i>sewage system</i>	w dam ³ <i>in dam³</i>	na 1 miesz- kańca w m ³ <i>per capita in m³</i>	
	stan w dniu 31 XII		as of 31 XII				
WOJEWÓDZTWO..... VOIVODSHIP	31309,2	12457,4	546028	306324	123381,6	35,6	109207
PODREGION (SUBREGION)							
KALISKI.....	6937,1	2570,3	118535	57274	23759,5	35,3	15973
POWIAT JAROCIŃSKI.....	657,5	506,1	13223	9484	2374,0	33,1	1788
Gminy miejsko-wiejskie: <i>Urban-rural gminas:</i>							
Jarocin	261,8	290,9	7987	6708	1276,8	28,0	1240
w tym miasto	85,1	85,6	3530	2618	767,4	29,1	813
<i>of which city</i>							
Żerków	151,4	100,7	1860	1247	445,2	42,6	250
w tym miasto	11,9	13,3	414	330	111,3	52,0	98
<i>of which city</i>							
Gminy wiejskie: <i>Rural gminas:</i>							
Jaraczewo.....	140,1	37,1	2021	525	257,1	30,7	57
Kotlin	104,2	77,4	1355	1004	394,9	53,9	241
POWIAT KALISKI.....	1550,9	355,8	19340	5934	3398,6	41,1	898
Gmina miejsko-wiejska: <i>Urban-rural gmina:</i>							
Stawiszyn.....	95,4	24,5	1519	665	220,1	30,5	80
w tym miasto	8,5	8,9	386	384	59,5	38,4	31
<i>of which city</i>							
Gminy wiejskie: <i>Rural gminas:</i>							
Blizanów.....	181,2	79,0	2506	803	411,5	42,1	189
Brzeziny	131,4	28,2	1600	423	176,4	30,3	45
Ceków-Kolonia.....	107,1	39,8	1138	563	161,1	33,5	84
Godziesze Wielkie	180,0	14,3	2168	383	479,6	52,3	51
Koźminek	149,0	28,0	1925	592	297,3	39,5	62
Lisków	113,4	17,7	1308	333	345,7	64,9	121
Mycielin.....	104,5	7,8	1164	121	138,3	28,0	20
Opatówek.....	167,7	37,6	2382	1096	378,5	35,2	126
Szczytniki.....	167,1	17,6	1705	286	356,9	45,0	42
Żelazków.....	154,1	61,3	1925	669	433,2	46,2	77
POWIAT KĘPIŃSKI.....	605,1	347,5	11291	7568	1839,8	32,6	998
Gmina miejsko-wiejska: <i>Urban-rural gmina:</i>							
Kępno.....	194,7	143,7	4206	3300	708,8	28,7	527
w tym miasto	92,2	66,8	2019	1855	554,9	38,1	482
<i>of which city</i>							
Gminy wiejskie: <i>Rural gminas:</i>							
Baranów.....	84,3	60,0	1461	1353	263,3	33,8	136
Bralin.....	81,1	39,3	1445	891	220,2	36,5	103
Łęka Opatowska	63,6	28,2	1221	502	222,9	41,9	60
Perzów.....	53,3	34,4	984	490	158,0	41,5	50
Rychtal.....	63,7	27,9	731	554	121,4	31,2	69
Trzcina.....	64,4	14,0	1243	478	145,2	29,5	52

^a Łącznie z kolektorami.

^a Including collectors.

TABL. 1 (37). WODOCIĄGI I KANALIZACJA W 2014 R. (cd.)
 WATER SUPPLY AND SEWAGE SYSTEMS IN 2014 (cont.)

WYSZCZEGÓLNIENIE SPECIFICATION	Sieć rozdzielcza w km Distribution network in km		Przyłącza prowadzące do budynków mieszkalnych w szt. Connections leading to residential buildings in pcs		Zużycie wody z wodociągów w gospodarstwach domowych Consumption of water from water supply systems in households		Ścieki odprowa- dzone siecią kanalizacyjną w dam ³ Wastewater discharged by sewage system in dam ³
	wodociągowa water supply	kanalizacyjna ^a sewage ^a	wodociągowe water supply system	kanalizacyjne sewage system	w dam ³ in dam ³	na 1 miesz- kańca w m ³ per capita in m ³	
	stan w dniu 31 XII		as of 31 XII				
PODREGION (SUBREGION) KALISKI (cd., cont.)							
POWIAT KROTOSZYŃSKI.....	818,4	198,3	13546	6338	2979,4	38,3	3448
Gmina miejska: Urban gmina:							
Sulmierzyce	14,9	12,4	513	482	99,6	34,4	59
Gminy miejsko-wiejskie: Urban-rural gminas:							
Kobylin	115,9	18,3	1415	738	380,6	46,6	91
w tym miasto	21,9	16,4	631	693	90,0	27,8	86
of which city							
Koźmin Wielkopolski	185,1	28,7	2560	715	526,5	39,0	1984
w tym miasto	23,0	28,7	1187	715	215,5	32,2	1984
of which city							
Krotoszyn	310,9	93,5	6608	3046	1327,5	32,6	1124
w tym miasto	91,7	59,9	4212	2424	890,8	30,4	1079
of which city							
Zduny	73,9	8,5	1287	613	340,0	45,9	97
w tym miasto	15,0	8,5	749	613	137,4	30,1	97
of which city							
Gmina wiejska: Rural gmina:							
Rozdrażew	117,7	36,9	1163	744	305,2	58,9	93
POWIAT OSTROWSKI.....	1320,0	512,9	28402	12161	5547,8	34,4	3625
Gmina miejska: Urban gmina:							
Ostrów Wielkopolski	260,2	222,4	9632	6992	2678,9	36,8	2800
Gminy miejsko-wiejskie: Urban-rural gminas:							
Nowe Skalmierzyce	169,1	55,3	2739	1044	478,9	31,6	352
w tym miasto	14,7	23,3	500	520	144,0	29,7	213
of which city							
Odolanów	153,4	18,0	3090	250	502,3	34,9	55
w tym miasto	28,0	18,0	1013	250	119,5	23,3	55
of which city							
Raszków	137,6	44,7	2287	781	378,5	31,9	87
w tym miasto	17,3	9,7	438	324	53,7	25,8	48
of which city							
Gminy wiejskie: Rural gminas:							
Ostrów Wielkopolski	230,0	102,8	3880	1621	485,2	25,7	141
Przygodzice	130,4	28,1	2920	834	535,3	44,7	104
Sieroszewice	137,1	36,6	2471	503	308,3	32,0	59
Sośnie	102,2	5,0	1383	136	180,4	27,5	28
POWIAT OSTRZESZOWSKI..	982,2	231,4	12624	3866	1991,9	35,9	884
Gminy miejsko-wiejskie: Urban-rural gminas:							
Grabów nad Prosną	149,5	29,5	2030	443	393,9	50,2	96
w tym miasto	12,7	6,8	520	168	119,7	60,4	66
of which city							

^a Łącznie z kolektorami.
^a Including collectors.

TABL. 1 (37). WODOCIĄGI I KANALIZACJA W 2014 R. (cd.)
WATER SUPPLY AND SEWAGE SYSTEMS IN 2014 (cont.)

WYSZCZEGÓLNIENIE SPECIFICATION	Sieć rozdzielcza w km Distribution network in km		Przyłącza prowadzące do budynków mieszkalnych w szt. Connections leading to residential buildings in pcs		Zużycie wody z wodociągów w gospodarstwach domowych Consumption of water from water supply systems in households		Ścieki odprowa- dzone siecią kanalizacyjną w dam ³ Wastewater discharged by sewage system in dam ³
	wodociągowa water supply	kanalizacyjna ^a sewage ^a	wodociągowe water supply system	kanalizacyjne sewage system	w dam ³ in dam ³	na 1 miesz- kańca w m ³ per capita in m ³	
	stan w dniu 31 XII		as of 31 XII				
PODREGION (SUBREGION) KALISKI (dok., cont.)							
POWIAT OSTRZESZOWSKI (dok., cont.)							
Gminy miejsko-wiejskie (dok.): Urban-rural gminas (cont.):							
Mikstat.....	135,1	34,1	1456	546	216,0	35,2	64
w tym miasto	12,4	9,3	462	416	74,5	39,3	44
of which city							
Ostrzeszów	253,9	88,5	4582	1286	746,1	31,3	483
w tym miasto	76,4	64,5	2390	953	481,9	33,3	473
of which city							
Gminy wiejskie: Rural gminas:							
Czajków	74,6	–	683	–	89,1	35,6	–
Doruchów	111,5	18,6	1145	372	190,3	36,0	38
Kobyla Góra	155,0	51,8	1591	883	186,0	30,2	142
Kraszewice	102,6	8,9	1137	336	170,5	46,6	60
POWIAT PLESZEWSKI.....	756,1	192,0	11698	5589	2161,4	34,1	976
Gminy miejsko-wiejskie: Urban-rural gminas:							
Dobrzyca	131,8	17,7	1462	799	397,0	47,5	75
w tym miasto	37,9	17,7	799	799	150,0	46,5	75
of which city							
Pleszew	231,6	93,9	4868	3178	949,8	31,4	662
w tym miasto	34,9	46,3	2406	2139	577,1	32,6	566
of which city							
Gminy wiejskie: Rural gminas:							
Chocz	31,9	6,5	1243	102	150,0	31,8	10
Czermin	78,5	3,7	1120	106	155,2	31,7	12
Gizalki	139,2	30,5	1017	394	144,1	30,8	58
Goluchów	143,1	39,7	1988	1010	365,3	35,0	158
MIASTO NA PRAWACH POWIATU KALISZ	246,9	226,3	8411	6334	3466,6	33,4	3357
CITY WITH POWIAT STATUS							
PODREGION (SUBREGION) KONIŃSKI	8363,0	2126,1	119326	51192	21832,0	33,1	12797
POWIAT GNIEŹNIEŃSKI	1412,5	599,9	19449	11699	4781,7	33,0	3378
Gmina miejska: Urban gmina:							
Gniezno	254,6	131,5	6427	3867	2025,8	29,0	1933
Gminy miejsko-wiejskie: Urban-rural gminas:							
Czarniejewo	128,2	37,6	1234	880	233,0	31,9	201
w tym miasto	17,0	15,9	406	393	87,0	33,0	89
of which city							
Klecko	31,8	48,6	1160	841	409,6	54,0	204
w tym miasto	6,4	13,0	420	396	213,1	80,1	128
of which city							

^a Łącznie z kolektorami.^a Including collectors.

TABL. 1 (37). WODOCIĄGI I KANALIZACJA W 2014 R. (cd.)
WATER SUPPLY AND SEWAGE SYSTEMS IN 2014 (cont.)

WYSZCZEGÓLNIENIE SPECIFICATION	Sieć rozdzielcza w km <i>Distribution network in km</i>		Przyłącza prowadzące do budynków mieszkalnych w szt. <i>Connections leading to residential buildings in pcs</i>		Zużycie wody z wodociągów w gospodarstwach domowych <i>Consumption of water from water supply systems in households</i>		Ścieki odprowa- dzone siecią kanalizacyjną w dam ³ <i>Wastewater discharged by sewage system in dam³</i>
	wodociągowa <i>water supply</i>	kanalizacyjna ^a <i>sewage^a</i>	wodociągowe <i>water supply system</i>	kanalizacyjne <i>sewage system</i>	w dam ³ <i>in dam³</i>	na 1 miesz- kańca w m ³ <i>per capita in m³</i>	
	stan w dniu 31 XII		as of 31 XII				
PODREGION (SUBREGION) KONIŃSKI (cd., cont.)							
POWIAT GNIEŹNIEŃSKI (dok., cont.)							
Gminy miejsko-wiejskie (dok.): <i>Urban-rural gminas (cont.):</i>							
Trzemeszno	187,2	50,7	2180	1391	444,3	30,8	285
w tym miasto	29,6	22,6	943	925	331,6	42,3	251
<i>of which city</i>							
Witkowo	165,8	101,7	2062	1576	429,1	31,2	333
w tym miasto	18,2	37,8	928	989	234,8	29,4	234
<i>of which city</i>							
Gminy wiejskie: <i>Rural gminas:</i>							
Gniezno.....	188,2	18,3	2261	429	357,5	33,3	77
Kiszkowo.....	111,0	29,2	948	387	157,5	29,1	89
Łubowo	134,4	128,3	1374	1311	282,0	45,2	140
Mieleszyn.....	103,6	27,8	760	428	184,9	45,4	43
Niechanowo	107,7	26,2	1043	589	258,0	45,0	73
POWIAT KOLSKI.....	1474,1	236,1	17336	5854	3115,2	35,0	1651
Gmina miejska: <i>Urban gmina:</i>							
Kolo.....	60,3	41,6	2279	1558	889,5	38,7	1103
Gminy miejsko-wiejskie: <i>Urban-rural gminas:</i>							
Dąbie.....	216,0	14,8	1763	445	210,1	32,3	63
w tym miasto	19,9	14,8	557	445	50,0	24,1	63
<i>of which city</i>							
Kłodawa	236,6	29,0	2106	507	394,4	29,8	160
w tym miasto	20,9	24,5	656	463	312,5	46,6	152
<i>of which city</i>							
Przedecz.....	93,1	14,4	844	398	143,6	33,4	36
w tym miasto	10,0	14,4	245	398	46,9	26,7	36
<i>of which city</i>							
Gminy wiejskie: <i>Rural gminas:</i>							
Babiak	136,0	30,4	1970	852	284,0	35,4	65
Chodów.....	93,8	11,8	648	52	108,4	33,3	25
Grzegorzew.....	106,6	12,8	1403	495	167,6	29,3	45
Kolo.....	160,7	16,3	2082	347	335,5	44,3	52
Kościelec.....	106,9	12,1	1603	327	254,3	37,8	30
Olszówka	144,2	25,7	1170	255	133,1	28,7	18
Osiek Mały	119,9	27,2	1468	618	194,7	32,6	55
POWIAT KONIŃSKI.....	2360,6	483,1	31543	10761	3972,7	30,9	1440
Gminy miejsko-wiejskie: <i>Urban-rural gminas:</i>							
Golina.....	164,8	21,3	2902	1125	338,4	28,5	129
w tym miasto	27,2	21,3	1142	1125	106,1	23,7	129
<i>of which city</i>							

^a Łącznie z kolektorami.

^a Including collectors.

TABL. 1 (37). WODOCIĄGI I KANALIZACJA W 2014 R. (cd.)
WATER SUPPLY AND SEWAGE SYSTEMS IN 2014 (cont.)

WYSZCZEGÓLNIENIE SPECIFICATION	Sieć rozdzielcza w km Distribution network in km		Przyłącza prowadzące do budynków mieszkalnych w szt. Connections leading to residential buildings in pcs		Zużycie wody z wodociągów w gospodarstwach domowych Consumption of water from water supply systems in households		Ścieki odprowa- dzone siecią kanalizacyjną w dam ³ Wastewater discharged by sewage system in dam ³
	wodociągowa water supply	kanalizacyjna ^a sewage ^a	wodociągowe water supply system	kanalizacyjne sewage system	w dam ³ in dam ³	na 1 miesz- kańca w m ³ per capita in m ³	
	stan w dniu 31 XII		as of 31 XII				
PODREGION (SUBREGION) KONIŃSKI (cd., cont.)							
POWIAT KONIŃSKI (dok., cont.)							
Gminy miejsko-wiejskie (dok.): Urban-rural gminas (cont.):							
Kleczew.....	188,2	38,7	2080	1207	278,7	27,9	215
w tym miasto	15,4	19,5	750	750	90,0	21,2	169
of which city							
Rychwał	178,9	18,7	2034	519	249,1	29,7	58
w tym miasto	20,2	18,7	521	519	76,5	32,6	58
of which city							
Sompolno	233,8	29,9	2436	690	345,0	32,7	95
w tym miasto	17,9	14,0	716	521	141,0	38,6	80
of which city							
Ślesin	197,7	105,6	3435	1970	450,9	32,2	249
w tym miasto	9,9	37,9	686	633	90,3	28,7	83
of which city							
Gminy wiejskie: Rural gminas:							
Grodzic.....	127,0	–	1229	–	189,0	36,0	–
Kazimierz Biskupi.....	200,1	96,4	2913	1978	391,3	34,6	283
Kramsk.....	180,5	15,9	2960	340	329,8	30,4	28
Krzyków	133,8	33,5	1945	384	230,4	29,6	33
Rzów	124,6	22,0	1626	550	219,8	30,8	84
Skulsk	123,1	16,8	1334	249	172,0	27,9	54
Stare Miasto.....	158,6	43,2	2994	795	380,7	32,8	110
Wierzbin	221,9	2,9	1844	34	198,3	26,3	2
Wilczyn.....	127,6	38,2	1811	920	199,3	31,5	100
POWIAT ŚLUPECKI.....	921,7	227,1	12520	6112	2098,5	35,2	990
Gmina miejska: Urban gmina:							
Ślupca	36,2	35,3	1719	1415	390,0	27,8	448
Gmina miejsko-wiejska: Urban-rural gmina:							
Zagórz	139,8	21,1	1878	585	267,4	29,3	87
w tym miasto	17,2	15,5	559	510	136,4	44,6	79
of which city							
Gminy wiejskie: Rural gminas:							
Lądek	69,9	15,0	1506	530	215,0	37,4	51
Orchowo.....	96,6	10,6	744	241	181,1	46,1	59
Ostrowite.....	163,0	27,0	1373	572	190,0	36,8	52
Powidz	71,4	42,4	707	680	155,8	69,6	42
Ślupca	198,8	45,7	2701	1016	352,0	38,5	69
Strzałkowo	146,0	30,0	1892	1073	347,2	33,8	181
POWIAT TURECKI.....	1252,3	200,3	18578	6774	2777,2	32,9	1554
Gmina miejska: Urban gmina:							
Turek.....	88,7	60,6	3362	3027	958,5	34,2	1086

^a Łącznie z kolektorami.
^a Including collectors.

TABL. 1 (37). WODOCIĄGI I KANALIZACJA W 2014 R. (cd.)
WATER SUPPLY AND SEWAGE SYSTEMS IN 2014 (cont.)

WYSZCZEGÓLNIENIE SPECIFICATION	Sieć rozdzielcza w km Distribution network in km		Przyłącza prowadzące do budynków mieszkalnych w szt. Connections leading to residential buildings in pcs		Zużycie wody z wodociągów w gospodarstwach domowych Consumption of water from water supply systems in households		Ścieki odprowa- dzone siecią kanalizacyjną w dam ³ Wastewater discharged by sewage system in dam ³
	wodociągowa water supply	kanalizacyjna ^a sewage ^a	wodociągowe water supply system	kanalizacyjne sewage system	w dam ³ in dam ³	na 1 miesz- kańca w m ³ per capita in m ³	
	stan w dniu 31 XII		as of 31 XII				
PODREGION (SUBREGION) KONIŃSKI (dok., cont.)							
POWIAT TURECKI (dok., cont.)							
Gminy miejsko-wiejskie: Urban-rural gminas:							
Dobra	138,8	8,2	1902	325	184,1	29,3	32
w tym miasto	15,4	8,2	509	325	39,1	27,0	32
of which city							
Tuliszków	149,6	21,2	2272	973	286,0	26,8	94
w tym miasto	19,4	19,9	824	890	136,0	40,0	4
of which city							
Gminy wiejskie: Rural gminas:							
Brudzew	148,9	5,0	1668	344	193,0	32,4	57
Kawęczyn.....	148,1	17,8	1328	310	216,3	41,3	30
Malanów.....	174,5	9,8	1803	342	217,4	33,3	39
Przykona.....	126,6	65,6	1258	928	158,7	36,0	159
Turek.....	166,5	–	2825	–	329,5	36,1	–
Władysławów	110,6	12,1	2160	525	233,7	28,7	56
POWIAT WRZESIŃSKI	754,2	198,5	14444	6366	2749,8	35,9	1438
Gminy miejsko-wiejskie: Urban-rural gminas:							
Miłosław	109,9	29,1	2045	1246	404,5	39,1	174
w tym miasto	13,9	15,7	725	688	112,8	31,4	97
of which city							
Nekla	87,7	16,2	1988	700	295,9	40,5	93
w tym miasto	10,8	16,2	930	700	115,4	31,7	93
of which city							
Pyzdny	112,2	19,3	1889	898	245,0	34,0	93
w tym miasto	18,5	15,7	927	794	122,0	37,8	83
of which city							
Września	313,6	107,2	7415	3326	1474,1	32,3	1021
w tym miasto	78,8	77,3	3803	2989	966,3	32,6	986
of which city							
Gmina wiejska: Rural gmina:							
Kołaczkowo.....	130,8	26,7	1107	196	330,3	54,1	57
MIASTO NA PRAWACH POWIATU KONIN	187,6	181,1	5456	3626	2336,9	30,4	2347
CITY WITH POWIAT STATUS							
PODREGION (SUBREGION) LESZCZYŃSKI	4833,6	2219,4	95500	59689	19991,2	36,1	21616
POWIAT GOSTYŃSKI.....	748,3	288,3	11150	6888	3244,4	42,6	2445
Gminy miejsko-wiejskie: Urban-rural gminas:							
Borek Wielkopolski.....	141,6	27,7	1398	746	454,0	59,4	126
w tym miasto	26,0	11,3	610	493	99,0	39,3	29
of which city							
Gostyń.....	151,6	116,5	2332	2017	908,5	32,5	1582
w tym miasto	65,3	57,4	1348	1243	647,0	32,0	1311
of which city							

^a Łącznie z kolektorami.
^a Including collectors.

TABL. 1 (37). WODOCIĄGI I KANALIZACJA W 2014 R. (cd.)
WATER SUPPLY AND SEWAGE SYSTEMS IN 2014 (cont.)

WYSZCZEGÓLNIENIE SPECIFICATION	Sieć rozdzielcza w km Distribution network in km		Przyłącza prowadzące do budynków mieszkalnych w szt. Connections leading to residential buildings in pcs		Zużycie wody z wodociągów w gospodarstwach domowych Consumption of water from water supply systems in households		Ścieki odprowa- dzone siecią kanalizacyjną w dam ³ Wastewater discharged by sewage system in dam ³
	wodociągowa water supply	kanalizacyjna ^a sewage ^a	wodociągowe water supply system	kanalizacyjne sewage system	w dam ³ in dam ³	na 1 miesz- kańca w m ³ per capita in m ³	
	stan w dniu 31 XII		as of 31 XII				
PODREGION (SUBREGION) LESZCZYŃSKI (cd., cont.)							
POWIAT GOSTYŃSKI (dok., cont.)							
Gminy miejsko-wiejskie (dok.): Urban-rural gminas (cont.):							
Krobia.....	114,9	41,1	2152	1385	566,3	43,6	217
w tym miasto	15,5	22,9	952	950	131,7	31,3	128
of which city							
Pogorzela.....	84,8	13,1	1002	455	295,1	57,5	54
w tym miasto	15,4	12,5	463	448	54,2	26,3	52
of which city							
Poniec.....	77,5	30,0	1536	819	359,9	45,4	150
w tym miasto	22,2	16,4	710	708	179,0	61,3	124
of which city							
Gminy wiejskie: Rural gminas:							
Pępowo.....	94,9	29,1	1035	518	300,5	50,1	173
Piaski.....	83,0	30,8	1695	948	360,1	41,9	143
POWIAT GRODZISKI.....	525,4	189,4	8836	5118	1779,4	34,9	864
Gminy miejsko-wiejskie: Urban-rural gminas:							
Grodzisk Wielkopolski.....	183,9	100,8	3109	2350	598,7	30,7	487
w tym miasto	59,9	80,4	2129	2104	387,9	27,0	444
of which city							
Rakoniewice.....	145,0	35,3	2662	1141	535,2	41,0	148
w tym miasto	27,3	14,2	705	690	131,3	37,3	95
of which city							
Wielichowo.....	63,3	9,5	997	415	185,7	27,1	49
w tym miasto	3,3	8,6	90	403	30,0	17,1	49
of which city							
Gminy wiejskie: Rural gminas:							
Granowo.....	40,9	25,4	949	794	187,9	37,5	104
Kamieniec.....	92,3	18,4	1119	418	271,9	41,1	76
POWIAT KOŚCIAŃSKI.....	680,4	338,4	14767	9615	2917,4	36,9	1796
Gmina miejska: Urban gmina:							
Kościan.....	60,2	55,1	3046	2792	802,5	33,5	814
Gminy miejsko-wiejskie: Urban-rural gminas:							
Czempiń.....	137,4	58,6	2262	1237	436,1	38,0	235
w tym miasto	43,9	24,5	1353	989	175,9	33,3	190
of which city							
Krzywiń.....	130,0	23,8	2318	469	430,9	42,8	99
w tym miasto	25,2	–	458	–	59,3	36,1	–
of which city							
Śmigiel.....	189,2	87,2	3308	2255	604,5	34,1	315
w tym miasto	52,9	31,7	1256	965	165,2	29,5	121
of which city							
Gmina wiejska: Rural gmina:							
Kościan.....	163,6	113,7	3833	2862	643,4	40,8	332

^a Łącznie z kolektorami.
^a Including collectors.

TABL. 1 (37). WODOCIĄGI I KANALIZACJA W 2014 R. (cd.)
WATER SUPPLY AND SEWAGE SYSTEMS IN 2014 (cont.)

WYSZCZEGÓLNIENIE SPECIFICATION	Sieć rozdzielcza w km Distribution network in km		Przyłącza prowadzące do budynków mieszkalnych w szt. Connections leading to residential buildings in pcs		Zużycie wody z wodociągów w gospodarstwach domowych Consumption of water from water supply systems in households		Ścieki odprowa- dzone siecią kanalizacyjną w dam ³ Wastewater discharged by sewage system in dam ³
	wodociągowa water supply	kanalizacyjna ^a sewage ^a	wodociągowe water supply system	kanalizacyjne sewage system	w dam ³ in dam ³	na 1 miesz- kańca w m ³ per capita in m ³	
	stan w dniu 31 XII		as of 31 XII				
PODREGION (SUBREGION) LESZCZYŃSKI (cd., cont.)							
POWIAT LESZCZYŃSKI	564,5	243,4	12056	5519	2371,4	43,8	851
Gminy miejsko-wiejskie: Urban-rural gminas:							
Osieczna	78,2	36,6	1768	878	401,9	44,8	131
w tym miasto	13,3	15,7	508	502	73,2	32,4	75
of which city							
Rydzyzna	100,6	32,5	1711	982	484,2	55,2	239
w tym miasto	13,3	13,0	485	435	110,1	39,6	165
of which city							
Gminy wiejskie: Rural gminas:							
Krzemieniewo	74,5	10,0	1429	150	359,5	42,3	46
Lipno	99,8	47,4	2121	1102	260,7	35,9	96
Święciechowa	91,9	66,5	1743	1180	348,4	45,3	128
Wijewo	37,6	–	718	–	161,1	42,8	–
Włoszakowice	81,9	50,4	2566	1227	355,6	38,6	211
POWIAT MIĘDZYCHODZKI...	411,8	162,4	6777	3889	1139,8	30,7	948
Gminy miejsko-wiejskie: Urban-rural gminas:							
Międzychód	139,9	91,7	2568	1767	539,6	28,9	600
w tym miasto	20,6	31,3	822	951	326,7	30,2	463
of which city							
Sieraków	128,0	36,7	2739	1507	282,9	32,3	179
w tym miasto	28,4	26,5	1462	1398	177,9	29,1	152
of which city							
Gminy wiejskie: Rural gminas:							
Chrzypsko Wielkie	79,5	9,4	708	149	118,6	35,1	24
Kwilcz	64,4	24,6	762	466	198,7	31,6	146
POWIAT NOWOTOMYSKI	855,9	238,0	13325	7158	2382,2	32,0	10018
Gminy miejsko-wiejskie: Urban-rural gminas:							
Lwówek	131,2	40,4	1805	980	235,0	25,1	120
w tym miasto	13,1	15,8	634	634	94,1	30,8	88
of which city							
Nowy Tomyśl	338,3	79,9	4521	2700	865,3	33,4	779
w tym miasto	183,7	44,1	1933	1932	723,2	48,5	731
of which city							
Opalenica	169,9	40,8	2898	1782	695,3	42,6	469
w tym miasto	49,7	27,7	1734	1367	446,8	46,5	424
of which city							
Zbąszyń	72,5	47,5	1982	1023	341,2	25,0	218
w tym miasto	24,6	25,7	874	785	185,7	25,7	200
of which city							
Gminy wiejskie: Rural gminas:							
Kuślin	112,3	13,4	1301	217	161,0	28,6	8389
Miedzichowo	31,7	16,0	818	456	84,4	23,1	43

^a Łącznie z kolektorami.

^a Including collectors.

TABL. 1 (37). WODOCIĄGI I KANALIZACJA W 2014 R. (cd.)
WATER SUPPLY AND SEWAGE SYSTEMS IN 2014 (cont.)

WYSZCZEGÓLNIENIE SPECIFICATION	Sieć rozdzielcza w km <i>Distribution network in km</i>		Przyłącza prowadzące do budynków mieszkalnych w szt. <i>Connections leading to residential buildings in pcs</i>		Zużycie wody z wodociągów w gospodarstwach domowych <i>Consumption of water from water supply systems in households</i>		Ścieki odprowa- dzone siecią kanalizacyjną w dam ³ <i>Wastewater discharged by sewage system in dam³</i>
	wodociągowa <i>water supply</i>	kanalizacyjna ^a <i>sewage^a</i>	wodociągowe <i>water supply system</i>	kanalizacyjne <i>sewage system</i>	w dam ³ <i>in dam³</i>	na 1 miesz- kańca w m ³ <i>per capita in m³</i>	
	stan w dniu 31 XII		as of 31 XII				
PODREGION (SUBREGION) LESZCZYŃSKI (dok., cont.)							
POWIAT RAWICKI	435,4	269,5	10291	6816	2206,2	36,5	1196
Gminy miejsko-wiejskie: <i>Urban-rural gminas:</i>							
Bojanowo	47,8	60,8	1605	1390	254,3	28,5	185
w tym miasto	10,2	12,2	681	566	105,1	35,4	98
<i>of which city</i>							
Jutrosin	87,7	21,0	1484	654	284,3	39,8	71
w tym miasto	10,0	12,1	475	487	55,7	28,6	53
<i>of which city</i>							
Miejska Górka	88,4	38,4	2092	1250	426,0	45,4	120
w tym miasto	15,3	15,4	761	795	108,0	33,3	78
<i>of which city</i>							
Rawicz	138,3	105,9	4007	2942	1013,4	33,6	718
w tym miasto	83,1	92,6	2375	2295	714,7	34,3	649
<i>of which city</i>							
Gmina wiejska: <i>Rural gmina:</i>							
Pakosław	73,2	43,4	1103	580	228,2	47,9	102
POWIAT WOLSZTYŃSKI	461,2	291,4	10759	7983	1806,8	31,8	1403
Gmina miejsko-wiejska: <i>Urban-rural gmina:</i>							
Wolsztyn	182,4	136,9	4754	4700	927,0	30,5	1098
w tym miasto	39,7	37,0	2002	2033	495,1	36,6	680
<i>of which city</i>							
Gminy wiejskie: <i>Rural gminas:</i>							
Przemęt	131,0	87,4	2577	1906	409,8	29,4	169
Siedlec	147,8	67,1	3428	1377	470,0	37,5	136
MIASTO NA PRAWACH POWIATU LESZNO	150,7	198,6	7539	6703	2143,6	33,2	2096
<i>CITY WITH POWIAT STATUS</i>							
PODREGION (SUBREGION) PILSKI	4386,0	1807,7	58091	36440	13688,3	33,1	10656
POWIAT CHODZIESKI	631,0	348,6	8308	6094	1730,9	36,4	1354
Gmina miejska: <i>Urban gmina:</i>							
Chodzież	80,8	72,3	2803	2585	678,5	35,1	642
Gminy miejsko-wiejskie: <i>Urban-rural gminas:</i>							
Margonin	140,5	69,7	1295	1092	234,7	36,9	179
w tym miasto	33,5	22,0	709	651	125,0	41,4	84
<i>of which city</i>							
Szamocin	136,4	37,9	1503	996	217,0	28,7	159
w tym miasto	31,5	26,3	753	751	110,3	25,4	148
<i>of which city</i>							
Gminy wiejskie: <i>Rural gminas:</i>							
Budzyń	177,0	98,4	1617	769	450,2	53,3	277
Chodzież	96,3	70,3	1090	652	150,5	25,7	97

^a Łącznie z kolektorami.^a Including collectors.

TABL. 1 (37). WODOCIĄGI I KANALIZACJA W 2014 R. (cd.)
WATER SUPPLY AND SEWAGE SYSTEMS IN 2014 (cont.)

WYSZCZEGÓLNIENIE SPECIFICATION	Sieć rozdzielcza w km Distribution network in km		Przyłącza prowadzące do budynków mieszkalnych w szt. Connections leading to residential buildings in pcs		Zużycie wody z wodociągów w gospodarstwach domowych Consumption of water from water supply systems in households		Ścieki odprowa- dzone siecią kanalizacyjną w dam ³ Wastewater discharged by sewage system in dam ³
	wodociągowa water supply	kanalizacyjna ^a sewage ^a	wodociągowe water supply system	kanalizacyjne sewage system	w dam ³ in dam ³	na 1 miesz- kańca w m ³ per capita in m ³	
	stan w dniu 31 XII		as of 31 XII				
PODREGION (SUBREGION) PILSKI (cd., cont.)							
POWIAT CZARNKOWSKO- -TRZCIANECKI.....	1057,8	319,2	14885	7843	2530,6	28,8	1784
Gmina miejska: <i>Urban gmina:</i>							
Czarnków	32,0	30,9	1248	754	372,3	33,3	372
Gminy miejsko-wiejskie: <i>Urban-rural gminas:</i>							
Krzyż Wielkopolski	113,3	29,7	1561	884	240,2	27,4	187
w tym miasto	48,9	28,3	881	793	176,1	28,4	177
<i>of which city</i>							
Trzcianka.....	190,6	79,7	3104	1923	685,9	28,1	655
w tym miasto	67,4	41,9	1877	1376	531,9	30,8	652
<i>of which city</i>							
Wieleń.....	128,7	29,1	1853	871	296,9	23,5	177
w tym miasto	59,8	28,6	853	853	164,7	27,4	172
<i>of which city</i>							
Gminy wiejskie: <i>Rural gminas:</i>							
Czarnków	224,8	50,9	2321	965	366,4	32,4	105
Drawsko	155,6	32,5	1453	863	116,0	19,5	87
Lubasz	102,8	44,3	1887	963	188,3	25,1	134
Połajewo	110,0	22,1	1458	620	264,6	42,6	67
POWIAT PILSKI.....	1006,4	558,4	15300	10674	4727,0	34,2	4611
Gmina miejska: <i>Urban gmina:</i>							
Piła.....	206,9	167,4	5196	4389	2568,7	34,5	3412
Gminy miejsko-wiejskie: <i>Urban-rural gminas:</i>							
Łobżenica.....	171,1	51,0	1516	739	414,7	42,5	162
w tym miasto	15,7	20,5	585	506	220,6	72,8	101
<i>of which city</i>							
Ujście	100,2	65,7	1194	965	242,7	30,1	216
w tym miasto	15,3	11,9	461	446	139,5	36,6	129
<i>of which city</i>							
Wyrzysk	119,6	44,4	1831	936	414,3	29,2	243
w tym miasto	21,3	11,5	521	499	150,5	29,1	168
<i>of which city</i>							
Wysoka	93,9	33,7	850	564	221,0	32,4	113
w tym miasto	14,4	10,9	413	382	93,2	34,0	77
<i>of which city</i>							
Gminy wiejskie: <i>Rural gminas:</i>							
Białośliwie	61,0	38,1	992	653	182,9	37,0	119
Kaczory	84,5	77,3	1570	1416	275,1	35,0	200
Miasteczko Krajeńskie	51,4	34,6	620	330	178,0	55,0	52
Szydłowo.....	117,8	46,2	1531	682	229,6	26,4	94

^a Łącznie z kolektorami.

^a Including collectors.

TABL. 1 (37). WODOCIĄGI I KANALIZACJA W 2014 R. (cd.)
WATER SUPPLY AND SEWAGE SYSTEMS IN 2014 (cont.)

WYSZCZEGÓLNIENIE SPECIFICATION	Sieć rozdzielcza w km <i>Distribution network in km</i>		Przyłącza prowadzące do budynków mieszkalnych w szt. <i>Connections leading to residential buildings in pcs</i>		Zużycie wody z wodociągów w gospodarstwach domowych <i>Consumption of water from water supply systems in households</i>		Ścieki odprowa- dzone siecią kanalizacyjną w dam ³ <i>Wastewater discharged by sewage system in dam³</i>
	wodociągowa <i>water supply</i>	kanalizacyjna ^a <i>sewage^a</i>	wodociągowe <i>water supply system</i>	kanalizacyjne <i>sewage system</i>	w dam ³ <i>in dam³</i>	na 1 miesz- kańca w m ³ <i>per capita in m³</i>	
	stan w dniu 31 XII		<i>as of 31 XII</i>				
PODREGION (SUBREGION)							
PILSKI (dok., cont.)							
POWIAT WĄGROWIECKI.....	991,8	287,7	11028	5288	2532,8	36,3	1415
Gmina miejska:							
Urban gmina:							
Wągrowiec	75,3	70,4	2673	1834	789,1	31,3	813
Gminy miejsko-wiejskie:							
Urban-rural gminas:							
Golańcz	177,8	35,2	1155	495	334,6	39,2	126
w tym miasto	11,9	15,3	387	344	198,8	58,4	100
of which city							
Skoki	173,0	53,8	1623	880	288,3	31,0	148
w tym miasto	35,2	35,7	805	777	157,3	37,8	138
of which city							
Gminy wiejskie:							
Rural gminas:							
Damasławek	127,0	22,5	1086	655	264,9	47,5	119
Mieścisko	112,1	30,4	1536	575	184,6	30,4	71
Wapno	55,4	28,2	575	311	157,3	51,0	73
Wągrowiec	271,2	47,2	2380	538	514,0	42,6	66
POWIAT ŻŁOTOWSKI.....	699,0	293,8	8570	6541	2167,0	31,0	1491
Gmina miejska:							
Urban gmina:							
Żłotów	50,6	61,0	1903	1812	559,6	30,2	604
Gminy miejsko-wiejskie:							
Urban-rural gminas:							
Jastrowie	70,4	21,9	1178	563	319,5	27,4	290
w tym miasto	31,4	20,8	670	548	236,4	27,3	283
of which city							
Krajenka	62,2	55,7	1100	1060	179,4	23,7	134
w tym miasto	23,0	17,1	650	659	110,5	29,1	104
of which city							
Okonek.....	104,5	16,0	679	549	286,7	32,3	128
w tym miasto	5,6	8,7	147	264	66,8	16,7	92
of which city							
Gminy wiejskie:							
Rural gminas:							
Lipka	83,3	32,3	591	398	160,5	28,4	64
Tarnówka.....	52,0	15,1	748	436	123,2	39,6	65
Zakrzewo	114,0	29,8	923	883	225,0	45,6	70
Żłotów	162,0	62,0	1448	840	313,1	32,5	137
PODREGION (SUBREGION)							
POZNAŃSKI.....	5632,9	2808,2	120999	69769	22148,9	35,6	17707
POWIAT OBORNICKI.....	640,1	266,4	10291	6221	1685,7	28,5	1292
Gminy miejsko-wiejskie:							
Urban-rural gminas:							
Oborniki.....	347,4	182,5	6367	4415	963,1	28,7	963
w tym miasto	209,6	65,3	2675	2506	348,6	18,9	907
of which city							
Rogoźno.....	194,0	65,1	2690	1280	503,9	27,6	252
w tym miasto	33,6	53,4	1327	1080	299,1	26,5	231
of which city							

a Łącznie z kolektorami.

a Including collectors.

TABL. 1 (37). WODOCIĄGI I KANALIZACJA W 2014 R. (cd.)
 WATER SUPPLY AND SEWAGE SYSTEMS IN 2014 (cont.)

WYSZCZEGÓLNIENIE SPECIFICATION	Sieć rozdzielcza w km Distribution network in km		Przyłącza prowadzące do budynków mieszkalnych w szt. Connections leading to residential buildings in pcs		Zużycie wody z wodociągów w gospodarstwach domowych Consumption of water from water supply systems in households		Ścieki odprowa- dzone siecią kanalizacyjną w dam ³ Wastewater discharged by sewage system in dam ³
	wodociągowa water supply	kanalizacyjna ^a sewage ^a	wodociągowe water supply system	kanalizacyjne sewage system	w dam ³ in dam ³	na 1 miesz- kańca w m ³ per capita in m ³	
	stan w dniu 31 XII		as of 31 XII				
PODREGION (SUBREGION)							
POZNAŃSKI (cd., cont.)							
POWIAT OBORNICKI (dok., cont.)							
Gmina wiejska: Rural gmina:							
Ryczywół.....	98,7	18,8	1234	526	218,7	29,5	77
POWIAT POZNAŃSKI.....	2752,5	1583,9	77459	45341	13105,6	36,8	11252
Gminy miejskie: Urban gminas:							
Luboń.....	90,6	61,2	4958	3070	1042,5	33,9	1239
Puszczykowo.....	67,2	80,9	2444	2021	343,7	35,0	337
Gminy miejsko-wiejskie: Urban-rural gminas:							
Buk.....	103,6	41,3	1862	1170	454,3	36,8	224
w tym miasto..... of which city	30,3	23,1	754	686	219,8	35,5	167
Kostrzyn.....	204,2	66,3	4187	1765	587,5	33,5	433
w tym miasto..... of which city	75,4	41,8	2829	1279	341,0	35,8	388
Kórnik.....	249,7	63,7	4446	1844	953,2	40,6	426
w tym miasto..... of which city	39,0	38,4	1212	892	206,9	27,3	246
Mosina.....	200,0	141,7	5882	3170	794,2	26,3	928
w tym miasto..... of which city	75,3	74,7	2874	2056	405,4	30,8	378
Murwana Goślina.....	81,4	27,5	2511	845	454,4	27,2	412
w tym miasto..... of which city	34,1	27,5	1176	845	287,5	27,7	412
Pobiedziska.....	247,5	41,7	3856	1303	697,5	36,9	251
w tym miasto..... of which city	34,2	26,0	1731	1067	358,4	39,5	220
Stęszew.....	132,2	91,5	3206	2723	524,5	35,4	351
w tym miasto..... of which city	10,3	28,0	1304	1280	201,0	34,3	168
Swarzędz.....	296,2	182,9	7205	4699	1535,6	32,8	1359
w tym miasto..... of which city	85,0	77,7	3730	3239	968,8	31,2	1017
Gminy wiejskie: Rural gminas:							
Czerwonak.....	128,6	93,9	3969	1857	1239,0	46,2	1428
Dopiewo.....	165,5	94,4	6506	4294	901,4	40,9	658
Kleszczewo.....	98,8	46,0	1694	820	293,1	41,4	139
Komorniki.....	149,6	134,9	5686	3514	936,5	39,4	1077
Rokietnica.....	161,0	109,6	4327	2575	599,7	40,5	387
Suchy Las.....	134,1	78,4	3473	2884	706,1	43,8	234
Tarnowo Podgórne.....	242,3	228,0	11247	6787	1042,4	43,9	1371
POWIAT SZAMOTULSKI.....	1026,6	451,7	16111	9390	2858,8	31,9	1983
Gmina miejska: Urban gmina:							
Obrycko.....	17,3	27,2	622	620	151,1	63,4	48

^a Łącznie z kolektorami.
^a Including collectors.

TABL. 1 (37). WODOCIĄGI I KANALIZACJA W 2014 R. (dok.)
 WATER SUPPLY AND SEWAGE SYSTEMS IN 2014 (cont.)

WYSZCZEGÓLNIENIE SPECIFICATION	Sieć rozdzielcza w km <i>Distribution network in km</i>		Przyłącza prowadzące do budynków mieszkalnych w szt. <i>Connections leading to residential buildings in pcs</i>		Zużycie wody z wodociągów w gospodarstwach domowych <i>Consumption of water from water supply systems in households</i>		Ścieki odprowa- dzone siecią kanalizacyjną w dam ³ <i>Wastewater discharged by sewage system in dam³</i>
	wodociągowa <i>water supply</i>	kanalizacyjna ^a <i>sewage^a</i>	wodociągowe <i>water supply system</i>	kanalizacyjne <i>sewage system</i>	w dam ³ <i>in dam³</i>	na 1 miesz- kańca w m ³ <i>per capita in m³</i>	
	stan w dniu 31 XII		<i>as of 31 XII</i>				
PODREGION (SUBREGION) POZNAŃSKI (dok., cont.)							
POWIAT SZAMOTULSKI (dok., cont.)							
Gminy miejsko-wiejskie: <i>Urban-rural gminas:</i>							
Ostroróg	65,5	5,2	897	304	155,0	31,1	55
w tym miasto	13,3	3,4	464	242	52,0	26,0	41
<i>of which city</i>							
Pniewy	179,0	67,1	2039	1386	350,3	28,0	293
w tym miasto	46,6	39,0	1295	1280	305,5	38,3	281
<i>of which city</i>							
Szamotuly	218,8	117,0	5268	2846	932,4	31,4	908
w tym miasto	63,2	58,1	3022	1169	605,1	31,9	735
<i>of which city</i>							
Wronki	151,4	50,2	3371	1584	510,0	26,7	304
w tym miasto	27,9	38,9	1741	1549	323,9	28,1	302
<i>of which city</i>							
Gminy wiejskie: <i>Rural gminas:</i>							
Duszniki	216,5	98,4	1685	1167	308,2	35,5	165
Kazmierz	96,4	39,6	1373	823	281,5	35,1	120
Obrzycko	81,7	47,0	856	660	170,3	38,4	91
POWIAT ŚREDZKI	678,1	236,2	9192	4418	1999,4	35,1	1580
Gmina miejsko-wiejska: <i>Urban-rural gmina:</i>							
Środa Wielkopolska	257,5	105,0	4253	1870	1078,9	34,4	1152
w tym miasto	85,5	40,0	2818	695	805,5	35,6	834
<i>of which city</i>							
Gminy wiejskie: <i>Rural gminas:</i>							
Dominowo	78,3	9,0	520	257	112,0	37,2	30
Krzykosy	110,4	18,7	1437	243	193,8	28,3	34
Nowe Miasto nad Wartą	120,6	52,4	1637	957	309,0	34,0	213
Zaniemyśl	111,3	51,1	1345	1091	305,7	45,1	151
POWIAT ŚREMSKI	535,6	270,0	7946	4399	2499,4	41,2	1600
Gminy miejsko-wiejskie: <i>Urban-rural gminas:</i>							
Dolsk	104,0	16,7	1331	356	288,4	49,3	63
w tym miasto	17,2	7,5	449	233	108,2	69,1	45
<i>of which city</i>							
Książ Wielkopolski	135,3	17,7	1764	600	317,4	37,0	77
w tym miasto	36,0	16,4	586	571	112,6	40,5	74
<i>of which city</i>							
Śrem	248,9	203,9	4085	3023	1602,7	38,7	1368
w tym miasto	78,0	59,7	2030	1235	1074,1	35,7	1107
<i>of which city</i>							
Gmina wiejska: <i>Rural gmina:</i>							
Brodnica	47,4	31,7	766	420	290,9	59,3	91
PODREGION (SUBREGION) M. POZNAŃ	1156,6	925,7	33577	31960	21961,7	40,2	30458
MIASTO NA PRAWACH POWIATU POZNAŃ	1156,6	925,7	33577	31960	21961,7	40,2	30458
<i>CITY WITH POWIAT STATUS</i>							

^a Łącznie z kolektorami.

^a Including collectors.

TABLE 2 (38). **SIEĆ GAZOWA ORAZ ODBIORCY I ZUŻYCIE GAZU Z SIECI W GOSPODARSTWACH DOMOWYCH W 2014 R.**
GAS SUPPLY SYSTEM AS WELL AS CONSUMERS AND CONSUMPTION OF GAS FROM GAS SUPPLY SYSTEM
IN HOUSEHOLDS IN 2014

WYSZCZEGÓLNIENIE SPECIFICATION	Sieć gazowa ^a w km Gas supply system ^a in km	Przylączy prowadzące do budynków ^{ab} w szt. Connections leading to buildings ^{ab} in pcs	Odbiorcy gazu z sieci ^{ac} Consumers of gas from gas supply system ^{ac}	Zużycie gazu z sieci ^d Consumption of gas from gas supply system ^d	
				w tys. m ³ in thous. m ³	na 1 mieszkańca w m ³ per capita in m ³
WOJEWÓDZTWO.....	14398,5	236529	565056	404614,1	116,6
VOIVODSHIP					
Podregion (Subregion)					
kaliski.....	2838,3	35184	84936	48957	72,8
Powiaty: Powiats:					
jarociński.....	413,2	4830	9170	7858,7	109,6
kaliski.....	379,2	1813	1939	2052,1	24,8
kepziński.....	141,2	1871	4569	2532,1	44,8
krotoszyński.....	350,0	6125	11724	5641,1	72,5
ostrowski.....	847,5	11038	23432	12011,2	74,5
ostrzeszowski.....	300,9	3040	4920	3252,1	58,6
pleszewski.....	170,9	1257	1494	3989,8	63,0
Miasto na prawach powiatu: City with powiat status:					
Kalisz.....	235,2	5210	27688	11619,9	112,0
Podregion (Subregion)					
koniński.....	1606,6	17042	43269	29182,2	44,2
Powiaty: Powiats:					
gnieźniński.....	709,9	8431	24673	15610,2	107,6
kolski.....	180,7	938	995	1447,6	16,3
koniński.....	164,7	1089	1072	1846,9	14,3
slupecki.....	62,7	265	210	324,9	5,4
turecki.....	139,5	1036	1599	1416,4	16,8
wrzesiński.....	188,1	2897	5291	4866,5	63,5
Miasto na prawach powiatu: City with powiat status:					
Konin.....	160,9	2386	9429	3669,7	47,7
Podregion (Subregion)					
leszczyński.....	3424,4	49222	94578	77990,4	140,8
Powiaty: Powiats:					
gostyński.....	683,3	8352	13425	10960,4	143,8
grodziski.....	568,8	6482	8786	10264,0	201,1
kościański.....	438,2	9201	13030	11660,1	147,6

^a Stan w dniu 31 XII. ^b Łącznie z przyłączami prowadzącymi do budynków niemieszkalnych. ^c Łącznie z odbiorcami korzystającymi z gazomierzy zbiorczych. ^d W jednostkach naturalnych, według których następuje rozliczenie z odbiorcami.

^a As of 31 XII. ^b Including with connections leading to non-residential buildings. ^c Including consumers using collective gas-meters. ^d Consumption of gas in natural units on the basis of which settlements with clients occur.

TABL. 2 (38). **SIEĆ GAZOWA ORAZ ODBIORCY I ZUŻYCI GAZU Z SIECI W GOSPODARSTWACH DOMOWYCH W 2014 R. (dok.)**
GAS SUPPLY SYSTEM AS WELL AS CONSUMERS AND CONSUMPTION OF GAS FROM GAS SUPPLY SYSTEM
IN HOUSEHOLDS IN 2014 (cont.)

WYSZCZEGÓLNIENIE SPECIFICATION	Sieć gazowa ^a w km Gas supply system ^a in km	Przyłącza prowadzące do budynków ^{ab} w szt. Connections leading to buildings ^{ab} in pcs	Odbiorcy gazu z sieci ^{ac} Consumers of gas from gas supply system ^{ac}	Zużycie gazu z sieci ^d Consumption of gas from gas supply system ^d	
				w tys. m ³ in thous. m ³	na 1 mieszkańca w m ³ per capita in m ³
Podregion (Subregion)					
leszczyński (dok., cont.)					
Powiaty (dok.):					
Powiaty (cont.):					
leszczyński	275,8	2304	3009	3296,9	60,9
międzychodzki	164,4	1445	3352	2103,6	56,7
nowotomyski	470,5	6910	12740	9765,3	131,1
rawicki	288,5	5177	9790	7069,6	117,0
wolsztyński	328,5	1834	9446	7702,6	135,4
Miasto na prawach powiatu:					
City with powiat status:					
Leszno	206,4	7517	21000	15167,9	234,8
Podregion (Subregion)					
pilski	1294,4	18632	50448	28333,0	68,5
Powiaty: Powiaty:					
chodzieski	251,6	3965	8907	5946,8	125,0
czarnkowsko-trzcianecki	132,6	1994	4890	2733,6	31,1
pilski	539,9	7792	26849	13439,9	97,4
wągrowiecki	171,4	2637	7326	4016,0	57,5
złotowski	198,9	2244	2476	2196,7	31,4
Podregion (Subregion)					
poznański	3951,5	75859	119157	119329,4	191,7
Powiaty: Powiaty:					
obornicki	265,3	3949	9318	5038,2	85,1
poznański	2649,2	58995	82339	92088,2	258,8
szamotulski	443,7	5103	6496	8554,8	95,3
średzki	301,8	4083	9313	7611,3	133,5
śremski	291,5	3729	11691	6036,9	99,4
Podregion (Subregion)					
m. Poznań	1283,4	40590	172668	100822,1	184,4
Miasto na prawach powiatu:					
City with powiat status:					
Poznań	1283,4	40590	172668	100822,1	184,4

^a Stan w dniu 31 XII. ^b Łącznie z przyłączami prowadzącymi do budynków niemieszkalnych. ^c Łącznie z odbiorcami korzystającymi z gazomierzy zbiorczych. ^d W jednostkach naturalnych, według których następuje rozliczenie z odbiorcami.

^a As of 31 XII. ^b Including with connections leading to non-residential buildings. ^c Including consumers using collective gas-meters. ^d Consumption of gas in natural units on the basis of which settlements with clients occur.

TABL. 3 (39). ODBIORCY ORAZ ZUŻYCIE ENERGII ELEKTRYCZNEJ W GOSPODARSTWACH DOMOWYCH^a W 2014 R.
CONSUMERS AND CONSUMPTION OF ELECTRICITY IN HOUSEHOLDS^a IN 2014

WYSZCZEGÓLNIENIE SPECIFICATION	Odbiorcy energii elektrycznej ^b Consumers of electricity ^b	Zużycie energii elektrycznej Consumption of electricity		
		w GWh in GWh	na 1 mieszkańca per capita	na 1 odbiorcę ^c per consumer ^c
			w kWh	in kWh
WOJEWÓDZTWO.....	1170355	2588,2	746,0	2211,5
VOIVODSHIP				
Podregion (Subregion)				
kaliski.....	209623	466,4	693,5	2224,8
Powiaty: Powiats:				
jarociński.....	21088	46,8	652,2	2217,1
kaliski.....	22972	66,0	798,9	2875,0
kepiński.....	16893	38,4	679,6	2271,5
krotoszyński.....	23329	55,6	714,9	2385,0
ostrowski.....	49442	106,6	660,8	2155,9
ostrzeszowski.....	16450	38,2	688,2	2320,4
pleszewski.....	18546	43,7	690,2	2355,6
Miasto na prawach powiatu:				
City with powiat status:				
Kalisz.....	40903	71,1	685,4	1738,4
Podregion (Subregion)				
koniński.....	206840	457,0	692,1	2209,3
Powiaty: Powiats:				
gnieźniński.....	46631	98,5	678,9	2111,7
kolski.....	27909	60,2	676,7	2156,2
koniński.....	35057	92,6	719,2	2641,7
ślupecki.....	18374	41,8	701,9	2277,6
turecki.....	26130	55,9	662,8	2140,0
wrzesiński.....	24718	59,2	772,1	2393,9
Miasto na prawach powiatu:				
City with powiat status:				
Konin.....	28021	48,8	634,1	1740,8
Podregion (Subregion)				
leszczyński.....	173591	419,2	756,7	2414,8
Powiaty: Powiats:				
gostyński.....	22122	57,8	758,5	2612,8
grodziski.....	14474	38,2	749,4	2642,0
kościański.....	24680	59,8	756,1	2421,0

^a Łącznie z gospodarstwami domowymi, których głównym źródłem utrzymania jest dochód z użytkowanego gospodarstwa indywidualnego w rolnictwie. ^b Stan w dniu 31 XII. ^c Do przeliczeń przyjęto liczbę odbiorców według stanu w dniu 31 XII.

^a Including households, in which the main source of maintenance is income from a private farm in agriculture. ^b As of 31 XII. ^c The number of consumers as of 31 XII was used in calculations.

TABL. 3 (39). ODBIORCY ORAZ ZUŻYCIE ENERGII ELEKTRYCZNEJ W GOSPODARSTWACH DOMOWYCH^a W 2014 R. (dok.)
 CONSUMERS AND CONSUMPTION OF ELECTRICITY IN HOUSEHOLDS^a IN 2014 (cont.)

WYSZCZEGÓLNIENIE SPECIFICATION	Odbiorcy energii elektrycznej ^b Consumers of electricity ^b	Zużycie energii elektrycznej Consumption of electricity		
		w GWh in GWh	na 1 mieszkańca per capita	na 1 odbiorcę ^c per consumer ^c
			w kWh	in kWh
Podregion (Subregion)				
leszczyński (dok., cont.)				
Powiaty (dok.):				
<i>Powiats (cont.):</i>				
leszczyński.....	15644	44,2	816,9	2828,2
międzychodzki.....	12793	28,3	763,2	2214,2
nowotomyski.....	23712	55,5	745,3	2341,7
rawicki.....	18925	44,1	730,3	2331,6
wolsztyński.....	17764	48,8	857,8	2746,4
Miasto na prawach powiatu:				
<i>City with powiat status:</i>				
Leszno.....	23477	42,4	655,9	1805,2
Podregion (Subregion)				
piłski.....	131678	281,0	679,6	2133,8
Powiaty: <i>Powiats:</i>				
chodzieski.....	15786	32,8	689,6	2078,1
czarnkowsko-trzcianecki.....	27153	61,0	692,8	2245,1
piłski.....	44666	91,1	660,1	2039,9
wągrowiecki.....	21863	50,0	716,7	2289,0
złotowski.....	22210	46,0	657,9	2073,2
Podregion (Subregion)				
poznański.....	202484	521,4	837,6	2575,3
Powiaty: <i>Powiats:</i>				
obornicki.....	18834	42,2	713,1	2240,6
poznański.....	118352	320,8	901,5	2710,6
szamotulski.....	29230	71,8	799,6	2455,2
średzki.....	17501	44,3	777,3	2533,1
śremski.....	18567	42,3	697,5	2280,6
Podregion (Subregion)				
m. Poznań.....	246139	443,2	810,6	1800,8
Miasto na prawach powiatu:				
<i>City with powiat status:</i>				
Poznań.....	246139	443,2	810,6	1800,8

^a Łącznie z gospodarstwami domowymi, których głównym źródłem utrzymania jest dochód z użytkowanego gospodarstwa indywidualnego w rolnictwie. ^b Stan w dniu 31 XII. ^c Do przeliczeń przyjęto liczbę odbiorców według stanu w dniu 31 XII.

Źródło: dane Ministerstwa Gospodarki.

^a Including households, in which the main source of maintenance is income from a private farm in agriculture. ^b As of 31 XII. ^c The number of consumers as of 31 XII was used in calculations.

Source: data of the Ministry of Economy.

TABL. 4 (40). ODPADY KOMUNALNE ZMIESZANE, NIECZYSTOŚCI CIEKŁE I SKŁADOWISKA W 2014 R.
MIXED MUNICIPAL WASTE, LIQUID WASTE AND LANDFILL SITES IN 2014

WYSZCZEGÓLNIENIE SPECIFICATION	Zebrane odpady komunalne zmieszane ^{ab} Mixed municipal waste collected ^{ab}			Nieczystości ciekłe wywiezione ^{ac} Liquid waste ^{ac} removed		Czynne składowiska kontrolo- wane (stan w dniu 31 XII) Controlled landfill sites in operation (as of 31 XII)	
	ogółem total	w tym z gospodarstw domowych of which from households	na 1 miesz- kańca w kg per capita in kg	ogółem total	w tym z gospodarstw domowych of which from households	liczba number	powierzchnia w ha area in ha
	w tys. t in thous. t			w dm ³ in dm ³			
WOJEWÓDZTWO.....	853,8	652,0	188	3125,8	2218,3	39	208,6
VOIVODSHIP							
Podregion (Subregion)							
kaliski.....	149,8	112,7	168	317,3	159,9	9	49,9
Powiaty: Powiats:							
jarociński.....	17,9	13,6	189	23,8	9,8	2	13,3
kaliski.....	10,5	8,1	98	34,8	20,2	1	2,3
kępiński.....	10,0	8,1	144	34,7	17,1	2	9,4
krotoszyński.....	19,8	15,1	194	43,7	11,5	–	–
ostrowski.....	46,0	35,1	218	92,0	51,2	2	12,5
ostrzeszowski.....	9,9	6,8	123	29,5	10,5	1	10,9
pleszewski.....	9,4	7,4	117	37,3	25,7	1	1,5
Miasto na prawach powiatu:							
City with powiat status:							
Kalisz.....	26,0	18,5	178	21,4	14,0	–	–
Podregion (Subregion)							
koniński.....	147,8	115,8	175	586,1	441,6	7	44,1
Powiaty: Powiats:							
gnieźniński.....	39,1	30,8	213	135,1	104,3	3	10,1
kolski.....	15,6	12,3	138	34,5	27,3	–	–
koniński.....	24,6	20,0	155	116,7	89,0	2	13,2
slupecki.....	12,1	9,6	161	81,5	65,2	–	–
turecki.....	13,5	11,0	130	66,4	40,5	–	–
wrzesiński.....	22,9	16,9	221	119,6	86,5	1	4,4
Miasto na prawach powiatu:							
City with powiat status:							
Konin.....	20,0	15,2	198	32,3	28,9	1	16,4
Podregion (Subregion)							
leszczyński.....	125,3	97,1	175	596,0	397,3	6	38,4
Powiaty: Powiats:							
gostyński.....	15,8	12,2	161	23,3	10,5	1	6,1
grodziski.....	10,4	8,2	161	96,7	57,2	1	4,6
kościański.....	17,3	12,8	162	80,3	53,2	–	–

a Dane szacunkowe. b Dane nie obejmują odpadów komunalnych zebranych selektywnie: ogółem – 191,0 tys. t, w tym z gospodarstw domowych – 149,8 tys. t. c Ścieki gromadzone przejściowo w zbiornikach bezodpływowych.

a Estimated data. b Data do not include municipal waste collected separately: total – 191,0 thous. t, of which from households – 149,8 thous. t. c Sewage stored temporarily in septic tanks.

TABL. 4 (40). ODPADY KOMUNALNE ZMIESZANE, NIECZYSTOŚCI CIEKŁE I SKŁADOWISKA W 2014 R. (dok.)
 MIXED MUNICIPAL WASTE, LIQUID WASTE AND LANDFILL SITES IN 2014 (cont.)

WYSZCZEGÓLNIENIE SPECIFICATION	Zebrane odpady komunalne zmieszane ^{ab} Mixed municipal waste collected ^{ab}			Nieczystości ciekłe wywiezione ^{ac} Liquid waste ^{ac} removed		Czynne składowiska kontrolo- wane (stan w dniu 31 XII) Controlled landfill sites in operation (as of 31 XII)	
	ogółem total	w tym z gospodarstw domowych of which from households	na 1 miesz- kańca w kg per capita in kg	ogółem total	w tym z gospodarstw domowych of which from households	liczba number	powierzchnia w ha area in ha
	w tys. t	in thous. t		w dm ³	in dm ³		
Podregion (Subregion)							
leszczyński (dok., cont.)							
Powiaty (dok.):							
Powiaty (cont.):							
leszczyński	12,9	9,7	179	117,3	81,6	1	3,0
międzychodzki	8,0	6,3	169	109,0	88,2	1	21,7
nowotomyski	15,2	12,0	161	85,7	58,4	1	0,6
rawicki	12,1	9,8	162	20,8	11,3	-	-
wolsztyński	14,5	10,7	188	59,2	36,0	1	2,4
Miasto na prawach powiatu:							
City with powiat status:							
Leszno	19,0	15,4	238	3,7	0,9	-	-
Podregion (Subregion)							
piłski	91,8	74,0	179	318,6	246,6	7	32,6
Powiaty: Powiaty:							
chodzieski	11,7	8,9	188	14,4	10,1	-	-
czarnkowsko-trzcianecki	19,1	15,4	175	67,0	45,4	4	9,1
piłski	34,6	28,2	205	60,3	52,1	1	19,8
wągrowiecki	16,4	13,3	191	102,3	81,0	1	2,2
złotowski	10,0	8,2	117	74,6	58,0	1	1,5
Podregion (Subregion)							
poznański	167,8	126,4	203	1053,5	817,7	10	43,6
Powiaty: Powiaty:							
obornicki	14,0	11,9	201	55,8	39,7	1	2,0
poznański	107,7	81,0	228	689,3	529,5	7	24,1
szamotulski	18,3	12,8	142	177,7	153,7	1	6,5
średzki	12,5	8,9	156	101,4	74,5	1	11,0
śremski	15,2	11,9	196	29,3	20,4	-	-
Podregion (Subregion)							
m. Poznań	171,3	125,9	230	254,4	155,2	-	-
Miasto na prawach powiatu:							
City with powiat status:							
Poznań	171,3	125,9	230	254,4	155,2	-	-

a Dane szacunkowe. b Dane nie obejmują odpadów komunalnych zebranych selektywnie: ogółem – 191,0 tys. t, w tym z gospodarstw domowych – 149,8 tys. t. c Ścieki gromadzone przejściowo w zbiornikach bezodpływowych.

a Estimated data. b Data do not include municipal waste collected separately: total – 191,0 thous. t, of which from households – 149,8 thous. t.

c Sewage stored temporarily in septic tanks.

Mieszkania

Dwellings

TABL. 5 (41). ZASOBY MIESZKANIOWE^a W 2014 R.
 Stan w dniu 31 XII
 DWELLING STOCKS^a IN 2014
 As of 31 XII

WYSZCZEGÓLNIENIE SPECIFICATION	Mieszkania Dwellings	Izby Rooms	Powierzchnia użytkowa mieszkań w m ² Useful floor area of dwellings in m ²	Przeciętna Average				
				liczba izb w mieszkaniu number of rooms in a dwelling	liczba osób na number of persons		powierzchnia użytkowa w m ² useful floor area in m ²	
					1 mieszkanie per dwelling	1 izbę per room	1 mieszkania per dwelling	na 1 osobę per person
WOJEWÓDZTWO..... VOIVODSHIP	1163001	4713409	93815296	4,05	2,99	0,74	80,7	27,0
PODREGION (SUBREGION)								
KALISKI.....	210377	890305	18135772	4,23	3,20	0,76	86,2	27,0
POWIAT JAROCIŃSKI.....	20790	90687	1786882	4,36	3,45	0,79	85,9	24,9
Gminy miejsko-wiejskie: Urban-rural gminas:								
Jarocin.....	14086	60460	1161735	4,29	3,24	0,75	82,5	25,5
w tym miasto..... of which city	9136	37030	687554	4,05	2,89	0,71	75,3	26,0
Żerków.....	2679	12001	249088	4,48	3,91	0,87	93,0	23,8
w tym miasto..... of which city	638	3085	61635	4,84	3,37	0,70	96,6	28,7
Gminy wiejskie: Rural gminas:								
Jaraczewo.....	2150	9685	198709	4,50	3,89	0,86	92,4	23,8
Kotlin.....	1875	8541	177350	4,56	3,92	0,86	94,6	24,1
POWIAT KALISKI.....	22530	102973	2309344	4,57	3,68	0,80	102,5	27,9
Gmina miejsko-wiejska: Urban-rural gmina:								
Stawiszyn.....	2082	8773	184828	4,21	3,47	0,82	88,8	25,6
w tym miasto..... of which city	475	2030	41182	4,27	3,25	0,76	86,7	26,7
Gminy wiejskie: Rural gminas:								
Blizanów.....	2643	12415	285215	4,70	3,71	0,79	107,9	29,1
Brzeziny.....	1577	7218	158740	4,58	3,71	0,81	100,7	27,2
Ceków-Kolonia.....	1272	5871	126222	4,62	3,80	0,82	99,2	26,1
Godziesze Wielkie.....	2473	11890	270162	4,81	3,74	0,78	109,2	29,2
Koźminek.....	2074	9037	203352	4,36	3,64	0,83	98,0	27,0
Lisków.....	1390	6493	140754	4,67	3,83	0,82	101,3	26,5
Mycielin.....	1268	5515	118272	4,35	3,90	0,90	93,3	23,9
Opatówek.....	3102	14763	331183	4,76	3,47	0,73	106,8	30,8
Szczytniki.....	2129	8894	203900	4,18	3,71	0,89	95,8	25,8
Żelazków.....	2520	12104	286716	4,80	3,73	0,78	113,8	30,5
POWIAT KĘPIŃSKI.....	16631	76583	1560133	4,60	3,40	0,74	93,8	27,6
Gmina miejsko-wiejska: Urban-rural gmina:								
Kępno.....	7945	34636	669945	4,36	3,12	0,71	84,3	27,1
w tym miasto..... of which city	5257	21480	395149	4,09	2,77	0,68	75,2	27,1
Gminy wiejskie: Rural gminas:								
Baranów.....	2122	10829	235764	5,10	3,67	0,72	111,1	30,3
Bralin.....	1627	8126	169917	4,99	3,69	0,74	104,4	28,3
Łęka Opatowska.....	1403	6652	145781	4,74	3,80	0,80	103,9	27,3
Perzów.....	1081	5025	104421	4,65	3,53	0,76	96,6	27,4
Rychtal.....	1126	4904	103215	4,36	3,45	0,79	91,7	26,5
Trzcina.....	1327	6411	131090	4,83	3,69	0,76	98,8	26,8

^a Na podstawie bilansu zasobów mieszkaniowych.

^a Based on balance of dwelling stocks.

TABL. 5 (41). ZASOBY MIESZKANIOWE^a W 2014 R. (cd.)
Stan w dniu 31 XII
DWELLING STOCKS^a IN 2014 (cont.)
As of 31 XII

WYSZCZEGÓLNIENIE SPECIFICATION	Mieszkania Dwellings	Izby Rooms	Powierzchnia użytkowa mieszkań w m ² Useful floor area of dwellings in m ²	Przeciętna Average				
				liczba izb w mieszkaniu number of rooms in a dwelling	liczba osób na number of persons		powierzchnia użytkowa w m ² useful floor area in m ²	
					1 mieszkanie per dwelling	1 izbę per room	1 mieszkania per dwelling	na 1 osobę per person
PODREGION (SUBREGION) KALISKI (cd., cont.)								
POWIAT KROTOSZYŃSKI.....	22840	100769	2086032	4,41	3,41	0,77	91,3	26,8
Gmina miejska: Urban gmina:								
Sulmierzyce	755	3494	69524	4,63	3,85	0,83	92,1	23,9
Gminy miejsko-wiejskie: Urban-rural gminas:								
Kobylin	2201	9999	214207	4,54	3,72	0,82	97,3	26,2
w tym miasto	924	4378	92404	4,74	3,53	0,75	100,0	28,3
of which city								
Koźmin Wielkopolski	3880	17384	363616	4,48	3,48	0,78	93,7	26,9
w tym miasto	2212	9410	184766	4,25	3,03	0,71	83,5	27,6
of which city								
Krotoszyn	12750	54752	1106817	4,29	3,19	0,74	86,8	27,2
w tym miasto	10015	41308	796762	4,12	2,92	0,71	79,6	27,2
of which city								
Zduny	2051	9019	187916	4,40	3,63	0,83	91,6	25,2
w tym miasto	1366	5844	116353	4,28	3,35	0,78	85,2	25,4
of which city								
Gmina wiejska: Rural gmina:								
Rozdrażew	1203	6121	143952	5,09	4,31	0,85	119,7	27,8
POWIAT OSTROWSKI.....	50192	215164	4428566	4,29	3,22	0,75	88,2	27,4
Gmina miejska: Urban gmina:								
Ostrów Wielkopolski	26792	106120	2040573	3,96	2,72	0,69	76,2	28,0
Gminy miejsko-wiejskie: Urban-rural gminas:								
Nowe Skalmierzyce	4288	18849	403861	4,40	3,56	0,81	94,2	26,5
w tym miasto	1666	6137	110482	3,68	2,92	0,79	66,3	22,7
of which city								
Odolanów	3744	17661	387440	4,72	3,85	0,82	103,5	26,8
w tym miasto	1476	6992	145368	4,74	3,48	0,73	98,5	28,3
of which city								
Raszków	2999	14241	316750	4,75	3,95	0,83	105,6	26,8
w tym miasto	620	2843	60974	4,59	3,35	0,73	98,3	29,3
of which city								
Gminy wiejskie: Rural gminas:								
Ostrów Wielkopolski	4985	23607	522604	4,74	3,79	0,80	104,8	27,6
Przygodzice	3161	15329	342541	4,85	3,80	0,78	108,4	28,5
Sieroszewice	2426	11543	249677	4,76	3,97	0,83	102,9	25,9
Sośnie	1797	7814	165120	4,35	3,66	0,84	91,9	25,1
POWIAT OSTRZESZOWSKI..	16357	76462	1602039	4,67	3,39	0,72	97,9	28,9
Gminy miejsko-wiejskie: Urban-rural gminas:								
Grabów nad Prosną	2202	11106	241251	5,04	3,55	0,70	109,6	30,9
w tym miasto	640	3293	71994	5,15	3,08	0,60	112,5	36,6
of which city								
Mikstat	1658	7676	164576	4,63	3,69	0,80	99,3	26,9
w tym miasto	576	2727	55191	4,73	3,27	0,69	95,8	29,3
of which city								

^a Na podstawie bilansu zasobów mieszkaniowych.

^a Based on balance of dwelling stocks.

TABL. 5 (41). ZASOBY MIESZKANIOWE^a W 2014 R. (cd.)
 Stan w dniu 31 XII
 DWELLING STOCKS^a IN 2014 (cont.)
 As of 31 XII

WYSZCZEGÓLNIENIE SPECIFICATION	Mieszkania Dwellings	Izby Rooms	Powierzchnia użytkowa mieszkań w m ² Useful floor area of dwellings in m ²	Przeciętna Average				
				liczba izb w mieszkaniu number of rooms in a dwelling	liczba osób na number of persons		powierzchnia użytkowa w m ² useful floor area in m ²	
					1 mieszkanie per dwelling	1 izbę per room	1 mieszkania per dwelling	na 1 osobę per person
PODREGION (SUBREGION) KALISKI (dok., cont.)								
POWIAT OSTRZESZOWSKI (dok., cont.)								
Gminy miejsko-wiejskie (dok.): Urban-rural gminas (cont.):								
Ostrzeszów	7652	34139	687733	4,46	3,12	0,70	89,9	28,8
w tym miasto	5092	21935	430070	4,31	2,85	0,66	84,5	29,6
of which city								
Gminy wiejskie: Rural gminas:								
Czajków	722	3398	74815	4,71	3,46	0,74	103,6	29,9
Doruchów	1318	6416	141357	4,87	4,02	0,83	107,3	26,7
Kobyła Góra	1796	8574	182977	4,77	3,42	0,72	101,9	29,8
Kraszewice	1009	5153	109330	5,11	3,61	0,71	108,4	30,0
POWIAT PLESZEWSKI	18092	80280	1692676	4,44	3,50	0,79	93,6	26,7
Gminy miejsko-wiejskie: Urban-rural gminas:								
Dobrzyca	2085	9738	215573	4,67	3,98	0,85	103,4	26,0
w tym miasto	885	4136	91468	4,67	3,58	0,77	103,4	28,9
of which city								
Pleszew	9250	39076	789959	4,22	3,27	0,77	85,4	26,1
w tym miasto	6038	24340	465756	4,03	2,93	0,73	77,1	26,3
of which city								
Gminy wiejskie: Rural gminas:								
Chocz	1304	5959	127538	4,57	3,64	0,80	97,8	26,9
Czermin	1216	5895	127172	4,85	4,02	0,83	104,6	26,0
Gizalki	1243	5566	120226	4,48	3,76	0,84	96,7	25,7
Gołuchów	2994	14046	312208	4,69	3,48	0,74	104,3	30,0
MIASTO NA PRAWACH POWIATU KALISZ	42945	147387	2670100	3,43	2,41	0,70	62,2	25,8
CITY WITH POWIAT STATUS								
PODREGION (SUBREGION) KONIŃSKI	209481	855364	16687833	4,08	3,15	0,77	79,7	25,3
POWIAT GNIEŹNIEŃSKI	47694	181979	3450973	3,82	3,04	0,80	72,4	23,8
Gmina miejska: Urban gmina:								
Gniezno	25716	91626	1615316	3,56	2,71	0,76	62,8	23,2
Gminy miejsko-wiejskie: Urban-rural gminas:								
Czarniejewo	2154	8854	175097	4,11	3,40	0,83	81,3	23,9
w tym miasto	845	3321	65101	3,93	3,12	0,79	77,0	24,7
of which city								
Klecko	2089	8373	169748	4,01	3,64	0,91	81,3	22,3
w tym miasto	854	3398	66493	3,98	3,14	0,79	77,9	24,8
of which city								
Trzemeszno	4536	17210	322032	3,79	3,18	0,84	71,0	22,4
w tym miasto	2696	9927	175079	3,68	2,91	0,79	64,9	22,3
of which city								
Witkowo	4464	17172	332599	3,85	3,07	0,80	74,5	24,3
w tym miasto	2959	10938	203658	3,70	2,69	0,73	68,8	25,5
of which city								

^a Na podstawie bilansu zasobów mieszkaniowych.

^a Based on balance of dwelling stocks.

TABL. 5 (41). ZASOBY MIESZKANIOWE^a W 2014 R. (cd.)
Stan w dniu 31 XII
DWELLING STOCKS^a IN 2014 (cont.)
As of 31 XII

WYSZCZEGÓLNIENIE SPECIFICATION	Mieszkania Dwellings	Izby Rooms	Powierzchnia użytkowa mieszkań w m ² Useful floor area of dwellings in m ²	Przeciętna Average				
				liczba izb w mieszkaniu number of rooms in a dwelling	liczba osób na number of persons		powierzchnia użytkowa w m ² useful floor area in m ²	
					1 mieszkanie per dwelling	1 izbę per room	1 mieszkania per dwelling	na 1 osobę per person
PODREGION (SUBREGION) KONIŃSKI (cd., cont.)								
POWIAT GNIEŹNIEŃSKI (dok., cont.)								
Gminy wiejskie:								
<i>Rural gminas:</i>								
Gniezno.....	3051	13784	303473	4,52	3,55	0,79	99,5	28,0
Kiszkowo.....	1529	6424	128542	4,20	3,56	0,85	84,1	23,6
Łubowo.....	1731	7827	175259	4,52	3,63	0,80	101,2	27,9
Mieleszyn.....	1000	4286	91910	4,29	4,05	0,94	91,9	22,7
Niechanowo.....	1424	6423	136997	4,51	4,03	0,89	96,2	23,9
POWIAT KOLSKI.....	28698	116102	2287838	4,05	3,10	0,77	79,7	25,8
Gmina miejska:								
<i>Urban gmina:</i>								
Koło.....	8654	32277	547622	3,73	2,64	0,71	63,3	24,0
Gminy miejsko-wiejskie:								
<i>Urban-rural gminas:</i>								
Dąbie.....	2142	8079	161904	3,77	3,03	0,80	75,6	24,9
w tym miasto..... of which city	776	2803	54116	3,61	2,66	0,74	69,7	26,3
Kłodawa.....	4170	16771	326423	4,02	3,16	0,79	78,3	24,8
w tym miasto..... of which city	2362	9149	165704	3,87	2,81	0,73	70,2	25,0
Przedecz.....	1435	5535	115859	3,86	2,99	0,78	80,7	27,0
w tym miasto..... of which city	661	2475	49334	3,74	2,65	0,71	74,6	28,1
Gminy wiejskie:								
<i>Rural gminas:</i>								
Babiał.....	2261	9716	202764	4,30	3,57	0,83	89,7	25,2
Chodów.....	1121	4317	87884	3,85	2,89	0,75	78,4	27,1
Grzegorzew.....	1640	7033	151384	4,29	3,50	0,82	92,3	26,4
Koło.....	2231	10265	221392	4,60	3,42	0,74	99,2	29,0
Kościelec.....	2034	9069	192216	4,46	3,31	0,74	94,5	28,6
Olszówka.....	1254	5316	114220	4,24	3,71	0,87	91,1	24,6
Osiek Mały.....	1756	7724	166170	4,40	3,42	0,78	94,6	27,7
POWIAT KONIŃSKI.....	35377	161654	3435202	4,57	3,65	0,80	97,1	26,6
Gminy miejsko-wiejskie:								
<i>Urban-rural gminas:</i>								
Golina.....	3419	15443	317133	4,52	3,47	0,77	92,8	26,7
w tym miasto..... of which city	1357	6031	119852	4,44	3,31	0,75	88,3	26,6
Kleczew.....	2720	12302	253505	4,52	3,68	0,81	93,2	25,3
w tym miasto..... of which city	1254	5655	110470	4,51	3,37	0,75	88,1	26,1
Rychwał.....	2109	10301	221289	4,88	4,00	0,82	104,9	26,2
w tym miasto..... of which city	672	3464	70668	5,15	3,55	0,69	105,2	29,6
Sompolno.....	3161	12874	269054	4,07	3,31	0,81	85,1	25,7
w tym miasto..... of which city	1216	4775	94370	3,93	2,97	0,76	77,6	26,1
Ślesin.....	3840	18333	391533	4,77	3,65	0,76	102,0	27,9
w tym miasto..... of which city	951	4843	105929	5,09	3,31	0,65	111,4	33,6

^a Na podstawie bilansu zasobów mieszkaniowych.

^a Based on balance of dwelling stocks.

TABL. 5 (41). ZASOBY MIESZKANIOWE^a W 2014 R. (cd.)
Stan w dniu 31 XII
DWELLING STOCKS^a IN 2014 (cont.)
As of 31 XII

WYSZCZEGÓLNIENIE SPECIFICATION	Mieszkania Dwellings	Izby Rooms	Powierzchnia użytkowa mieszkań w m ² Useful floor area of dwellings in m ²	Przeciętna Average				
				liczba izb w mieszkaniu number of rooms in a dwelling	liczba osób na number of persons		powierzchnia użytkowa w m ² useful floor area in m ²	
					1 mieszkanie per dwelling	1 izbę per room	1 mieszkania per dwelling	na 1 osobę per person
PODREGION (SUBREGION) KONIŃSKI (cd., cont.)								
POWIAT KONIŃSKI (dok., cont.)								
Gminy wiejskie:								
<i>Rural gminas:</i>								
Grodziec.....	1378	6158	134552	4,47	3,81	0,85	97,6	25,6
Kazimierz Biskupi.....	3339	14957	311507	4,48	3,40	0,76	93,3	27,5
Kramsk.....	2934	13843	292600	4,72	3,72	0,79	99,7	26,8
Krzymów.....	1844	9155	203468	4,96	4,22	0,85	110,3	26,1
Rzgów.....	1834	8806	188060	4,80	3,89	0,81	102,5	26,3
Skulsk.....	1802	7527	155466	4,18	3,43	0,82	86,3	25,2
Stare Miasto.....	3133	15773	364666	5,03	3,74	0,74	116,4	31,1
Wierzbinek.....	2080	8597	177497	4,13	3,64	0,88	85,3	23,5
Wilczyn.....	1784	7585	154872	4,25	3,53	0,83	86,8	24,6
POWIAT SŁUPECKI.....	18118	76964	1553958	4,25	3,29	0,78	85,8	26,0
Gmina miejska:								
<i>Urban gmina:</i>								
Słupca.....	5080	19984	354572	3,93	2,76	0,70	69,8	25,3
Gmina miejsko-wiejska:								
<i>Urban-rural gmina:</i>								
Zagórów.....	2462	10786	228272	4,38	3,70	0,85	92,7	25,0
w tym miasto..... <i>of which city</i>	932	4136	85457	4,44	3,30	0,74	91,7	27,8
Gminy wiejskie:								
<i>Rural gminas:</i>								
Łądek.....	1650	7399	154365	4,48	3,49	0,78	93,6	26,8
Orchowo.....	1062	4508	93723	4,24	3,69	0,87	88,3	23,9
Ostrowite.....	1400	6151	126620	4,39	3,71	0,84	90,4	24,4
Powidz.....	816	3563	72368	4,37	2,79	0,64	88,7	31,8
Słupca.....	2656	11916	257142	4,49	3,42	0,76	96,8	28,3
Strzałkowo.....	2992	12657	266896	4,23	3,45	0,82	89,2	25,8
POWIAT TURECKI.....	25918	109817	2148203	4,24	3,26	0,77	82,9	25,4
Gmina miejska:								
<i>Urban gmina:</i>								
Turek.....	10298	38876	651761	3,78	2,71	0,72	63,3	23,3
Gminy miejsko-wiejskie:								
<i>Urban-rural gminas:</i>								
Dobra.....	1883	7537	152289	4,00	3,33	0,83	80,9	24,3
w tym miasto..... <i>of which city</i>	497	2041	39498	4,11	2,87	0,70	79,5	27,7
Tuliszków.....	2961	13422	274750	4,53	3,60	0,79	92,8	25,7
w tym miasto..... <i>of which city</i>	978	4762	93199	4,87	3,46	0,71	95,3	27,6
Gminy wiejskie:								
<i>Rural gminas:</i>								
Brudzew.....	1736	7746	162513	4,46	3,44	0,77	93,6	27,2
Kawęczyn.....	1375	5916	124591	4,30	3,81	0,89	90,6	23,8
Małanów.....	1736	7984	172930	4,60	3,76	0,82	99,6	26,5
Przykona.....	1284	5863	130285	4,57	3,45	0,76	101,5	29,4
Turek.....	2550	12359	263040	4,85	3,63	0,75	103,2	28,4
Władysławów.....	2095	10114	216044	4,83	3,89	0,81	103,1	26,5

^a Na podstawie bilansu zasobów mieszkaniowych.
^a Based on balance of dwelling stocks.

TABL. 5 (41). ZASOBY MIESZKANIOWE^a W 2014 R. (cd.)
Stan w dniu 31 XII
DWELLING STOCKS^a IN 2014 (cont.)
As of 31 XII

WYSZCZEGÓLNIENIE SPECIFICATION	Mieszkania Dwellings	Izby Rooms	Powierzchnia użytkowa mieszkań w m ² Useful floor area of dwellings in m ²	Przeciętna Average				
				liczba izb w mieszkaniu number of rooms in a dwelling	liczba osób na number of persons		powierzchnia użytkowa w m ² useful floor area in m ²	
					1 mieszkanie per dwelling	1 izbę per room	1 mieszkania per dwelling	na 1 osobę per person
PODREGION (SUBREGION) KONIŃSKI (dok., cont.)								
POWIAT WRZESIŃSKI	24473	100643	1958271	4,11	3,14	0,76	80,0	25,5
Gminy miejsko-wiejskie: Urban-rural gminas:								
Miłosław	3129	12962	253211	4,14	3,31	0,80	80,9	24,5
w tym miasto	1219	4847	91535	3,98	2,94	0,74	75,1	25,5
of which city								
Nekla	1986	9206	194862	4,64	3,69	0,80	98,1	26,6
w tym miasto	977	4793	98547	4,91	3,74	0,76	100,9	27,0
of which city								
Pyzdry	2010	8723	172060	4,34	3,58	0,83	85,6	23,9
w tym miasto	959	4297	84245	4,48	3,36	0,75	87,8	26,2
of which city								
Września	15698	62484	1185959	3,98	2,92	0,73	75,5	25,9
w tym miasto	11117	42606	766266	3,83	2,67	0,70	68,9	25,8
of which city								
Gmina wiejska: Rural gmina:								
Kołaczkowo	1650	7268	152179	4,40	3,71	0,84	92,2	24,8
MIASTO NA PRAWACH POWIATU KONIN	29203	108205	1853388	3,71	2,62	0,71	63,5	24,2
CITY WITH POWIAT STATUS								
PODREGION (SUBREGION) LESZCZYŃSKI	166335	716031	14660335	4,30	3,33	0,77	88,1	26,4
POWIAT GOSTYŃSKI	21101	93374	1940064	4,43	3,61	0,82	91,9	25,5
Gminy miejsko-wiejskie: Urban-rural gminas:								
Borek Wielkopolski	2000	8961	188799	4,48	3,80	0,85	94,4	24,8
w tym miasto	680	3517	73862	5,17	3,73	0,72	108,6	29,1
of which city								
Gostyń	8491	35760	701511	4,21	3,29	0,78	82,6	25,1
w tym miasto	6567	27117	510932	4,13	3,08	0,75	77,8	25,2
of which city								
Krobia	3326	15645	329650	4,70	3,92	0,83	99,1	25,3
w tym miasto	1197	6093	126639	5,09	3,54	0,70	105,8	29,9
of which city								
Pogorzela	1346	6167	142237	4,58	3,80	0,83	105,7	27,8
w tym miasto	604	2757	61078	4,56	3,42	0,75	101,1	29,6
of which city								
Poniec	2213	9488	196536	4,29	3,57	0,83	88,8	24,9
w tym miasto	932	3960	80534	4,25	3,08	0,73	86,4	28,0
of which city								
Gminy wiejskie: Rural gminas:								
Pępowo	1524	7127	156077	4,68	3,92	0,84	102,4	26,1
Piaski	2201	10226	225254	4,65	3,92	0,84	102,3	26,1
POWIAT GRODZIŃSKI	14060	62448	1314067	4,44	3,64	0,82	93,5	25,7
Gminy miejsko-wiejskie: Urban-rural gminas:								
Grodzisk Wielkopolski	6035	25525	508733	4,23	3,24	0,77	84,3	26,0
w tym miasto	4655	19739	381604	4,24	3,09	0,73	82,0	26,5
of which city								

^a Na podstawie bilansu zasobów mieszkaniowych.

^a Based on balance of dwelling stocks.

TABL. 5 (41). ZASOBY MIESZKANIOWE^a W 2014 R. (cd.)
Stan w dniu 31 XII
DWELLING STOCKS^a IN 2014 (cont.)
As of 31 XII

WYSZCZEGÓLNIENIE SPECIFICATION	Mieszkania Dwellings	Izby Rooms	Powierzchnia użytkowa mieszkań w m ² Useful floor area of dwellings in m ²	Przeciętna Average				
				liczba izb w mieszkaniu number of rooms in a dwelling	liczba osób na number of persons		powierzchnia użytkowa w m ² useful floor area in m ²	
					1 mieszkanie per dwelling	1 izbę per room	1 mieszkania per dwelling	na 1 osobę per person
PODREGION (SUBREGION)								
LESZCZYŃSKI (cd., cont.)								
POWIAT GRODZISKI								
(dok., cont.)								
Gminy miejsko-wiejskie (dok.):								
Urban-rural gminas (cont.):								
Rakoniewice.....	3406	15407	335835	4,52	3,85	0,85	98,6	25,6
w tym miasto	1064	4656	100719	4,38	3,32	0,76	94,7	28,5
of which city								
Wielichowo.....	1708	8193	178790	4,80	4,02	0,84	104,7	26,0
w tym miasto	509	2391	49445	4,70	3,45	0,73	97,1	28,1
of which city								
Gminy wiejskie:								
Rural gminas:								
Granowo	1289	6198	132987	4,81	3,90	0,81	103,2	26,5
Kamieniec	1622	7125	157722	4,39	4,09	0,93	97,2	23,8
POWIAT KOŚCIAŃSKI.....	23836	99794	2036659	4,19	3,32	0,79	85,4	25,8
Gmina miejska:								
Urban gmina:								
Kościan	8730	34005	638383	3,90	2,74	0,70	73,1	26,7
Gminy miejsko-wiejskie:								
Urban-rural gminas:								
Czempiń	3295	13643	287225	4,14	3,48	0,84	87,2	25,0
w tym miasto	1612	6896	145878	4,28	3,27	0,77	90,5	27,6
of which city								
Krzywiń	2672	11738	252325	4,39	3,75	0,85	94,4	25,2
w tym miasto	508	2289	48875	4,51	3,22	0,71	96,2	29,9
of which city								
Śmigiel	4933	21533	446395	4,37	3,60	0,82	90,5	25,1
w tym miasto	1823	7862	160685	4,31	3,09	0,72	88,1	28,5
of which city								
Gmina wiejska:								
Rural gmina:								
Kościan	4206	18875	412331	4,49	3,76	0,84	98,0	26,1
POWIAT LESZCZYŃSKI.....	14558	69909	1576005	4,80	3,74	0,78	108,3	29,0
Gminy miejsko-wiejskie:								
Urban-rural gminas:								
Osieczna	2476	11459	256268	4,63	3,63	0,78	103,5	28,5
w tym miasto	733	3362	73301	4,59	3,09	0,67	100,0	32,4
of which city								
Rydzyna	2441	11584	266872	4,75	3,62	0,76	109,3	30,2
w tym miasto	795	3868	87396	4,87	3,51	0,72	109,9	31,3
of which city								
Gminy wiejskie:								
Rural gminas:								
Krzemieniewo	2230	9828	215772	4,41	3,79	0,86	96,8	25,5
Lipno	2031	9967	233914	4,91	3,61	0,74	115,2	31,9
Święciechowa	2137	10137	232265	4,74	3,63	0,76	108,7	30,0
Wijewo	862	4560	99549	5,29	4,41	0,83	115,5	26,2
Włoszakowice	2381	12374	271365	5,20	3,88	0,75	114,0	29,3

^a Na podstawie bilansu zasobów mieszkaniowych.

^a Based on balance of dwelling stocks.

TABL. 5 (41). ZASOBY MIESZKANIOWE^a W 2014 R. (cd.)
Stan w dniu 31 XII
DWELLING STOCKS^a IN 2014 (cont.)
As of 31 XII

WYSZCZEGÓLNIENIE SPECIFICATION	Mieszkania Dwellings	Izby Rooms	Powierzchnia użytkowa mieszkań w m ² Useful floor area of dwellings in m ²	Przeciętna Average				
				liczba izb w mieszkaniu number of rooms in a dwelling	liczba osób na number of persons		powierzchnia użytkowa w m ² useful floor area in m ²	
					1 mieszkanie per dwelling	1 izbę per room	1 mieszkania per dwelling	na 1 osobę per person
PODREGION (SUBREGION) LESZCZYŃSKI (cd., cont.)								
POWIAT MIĘDZYCHODZKI...	12121	48866	974722	4,03	3,06	0,76	80,4	26,3
Gminy miejsko-wiejskie: Urban-rural gminas:								
Międzychód.....	6411	25248	497493	3,94	2,90	0,74	77,6	26,7
w tym miasto of which city	3927	14566	266142	3,71	2,73	0,74	67,8	24,8
Sieraków.....	2871	11804	233625	4,11	3,06	0,74	81,4	26,6
w tym miasto of which city	2062	8331	159156	4,04	2,95	0,73	77,2	26,1
Gminy wiejskie: Rural gminas:								
Chrzypsko Wielkie.....	962	4163	86517	4,33	3,55	0,82	89,9	25,4
Kwilcz.....	1877	7651	157087	4,08	3,36	0,83	83,7	24,9
POWIAT NOWOTOMYSKI.....	22740	97666	1982747	4,29	3,28	0,76	87,2	26,6
Gminy miejsko-wiejskie: Urban-rural gminas:								
Lwówek.....	2713	11112	227114	4,10	3,44	0,84	83,7	24,3
w tym miasto of which city	966	4158	86340	4,30	3,15	0,73	89,4	28,4
Nowy Tomyśl.....	8421	35633	705495	4,23	3,09	0,73	83,8	27,1
w tym miasto of which city	5254	20917	376619	3,98	2,85	0,72	71,7	25,2
Opalenica.....	4741	21196	437894	4,47	3,44	0,77	92,4	26,9
w tym miasto of which city	2934	13216	265058	4,50	3,28	0,73	90,3	27,5
Zbąszyń.....	4118	17894	358715	4,35	3,32	0,76	87,1	26,3
w tym miasto of which city	2436	10006	200323	4,11	2,97	0,72	82,2	27,7
Gminy wiejskie: Rural gminas:								
Kuślin.....	1545	6487	136895	4,20	3,60	0,86	88,6	24,6
Miedzichowo.....	1202	5344	116634	4,45	3,03	0,68	97,0	32,1
POWIAT RAWICKI.....	18635	79334	1606615	4,26	3,24	0,76	86,2	26,6
Gminy miejsko-wiejskie: Urban-rural gminas:								
Bojanowo.....	2679	10859	213012	4,05	3,34	0,82	79,5	23,8
w tym miasto of which city	998	4017	77419	4,03	2,98	0,74	77,6	26,0
Jutrosin.....	1816	8422	188671	4,64	3,94	0,85	103,9	26,4
w tym miasto of which city	594	2703	58630	4,55	3,25	0,71	98,7	30,4
Miejska Górka.....	2427	11519	250931	4,75	3,87	0,82	103,4	26,7
w tym miasto of which city	957	4422	89805	4,62	3,40	0,74	93,8	27,6
Rawicz.....	10513	42765	818786	4,07	2,87	0,71	77,9	27,1
w tym miasto of which city	7986	30296	534208	3,79	2,60	0,69	66,9	25,7
Gmina wiejska: Rural gmina:								
Pakosław.....	1200	5769	135215	4,81	3,99	0,83	112,7	28,3

^a Na podstawie bilansu zasobów mieszkaniowych.

^a Based on balance of dwelling stocks.

TABL. 5 (41). ZASOBY MIESZKANIOWE^a W 2014 R. (cd.)
Stan w dniu 31 XII
DWELLING STOCKS^a IN 2014 (cont.)
As of 31 XII

WYSZCZEGÓLNIENIE SPECIFICATION	Mieszkania Dwellings	Izby Rooms	Powierzchnia użytkowa mieszkań w m ² Useful floor area of dwellings in m ²	Przeciętna Average				
				liczba izb w mieszkaniu number of rooms in a dwelling	liczba osób na number of persons		powierzchnia użytkowa w m ² useful floor area in m ²	
					1 mieszkanie per dwelling	1 izbę per room	1 mieszkania per dwelling	na 1 osobę per person
PODREGION (SUBREGION) LESZCZYŃSKI (dok., cont.)								
POWIAT WOLSZTYŃSKI.....	15553	70597	1493524	4,54	3,66	0,81	96,0	26,2
Gmina miejsko-wiejska:								
Urban-rural gmina:								
Wolsztyn	9011	38432	792037	4,27	3,38	0,79	87,9	26,0
w tym miasto	4518	17974	341527	3,98	3,00	0,75	75,6	25,2
of which city								
Gminy wiejskie:								
Rural gminas:								
Przemęt.....	3317	16595	367070	5,00	4,21	0,84	110,7	26,3
Siedlec.....	3225	15570	334417	4,83	3,89	0,80	103,7	26,7
MIASTO NA PRAWACH POWIATU LESZNO	23731	94043	1735932	3,96	2,72	0,69	73,2	26,9
CITY WITH POWIAT STATUS								
PODREGION (SUBREGION) PILSKI	129045	526024	10054920	4,08	3,20	0,79	77,9	24,3
POWIAT CHODZIESKI.....	14484	60382	1195682	4,17	3,29	0,79	82,6	25,1
Gmina miejska:								
Urban gmina:								
Chodzież.....	6650	25581	468593	3,85	2,90	0,75	70,5	24,3
Gminy miejsko-wiejskie:								
Urban-rural gminas:								
Margonin.....	1771	8016	169786	4,53	3,60	0,80	95,9	26,6
w tym miasto	851	4023	85843	4,73	3,56	0,75	100,9	28,4
of which city								
Szamocin	2064	9108	184230	4,41	3,66	0,83	89,3	24,4
w tym miasto	1225	5480	113054	4,47	3,54	0,79	92,3	26,1
of which city								
Gminy wiejskie:								
Rural gminas:								
Budzyń.....	2288	10296	212188	4,50	3,69	0,82	92,7	25,1
Chodzież.....	1711	7381	160885	4,31	3,47	0,81	94,0	27,1
POWIAT CZARNKOWSKO- -TRZCIANECKI.....	26775	112282	2179651	4,19	3,29	0,78	81,4	24,8
Gmina miejska:								
Urban gmina:								
Czarnków	3974	14859	270377	3,74	2,80	0,75	68,0	24,3
Gminy miejsko-wiejskie:								
Urban-rural gminas:								
Krzyż Wielkopolski	2878	11556	211090	4,02	3,04	0,76	73,3	24,1
w tym miasto	2104	8076	140342	3,84	2,93	0,76	66,7	22,7
of which city								
Trzcianka.....	7810	31536	590951	4,04	3,13	0,78	75,7	24,2
w tym miasto	5779	22911	417423	3,96	3,00	0,76	72,2	24,1
of which city								
Wieleń.....	3685	15311	297068	4,15	3,43	0,82	80,6	23,5
w tym miasto	1835	7397	138807	4,03	3,27	0,81	75,6	23,2
of which city								

^a Na podstawie bilansu zasobów mieszkaniowych.

^a Based on balance of dwelling stocks.

TABL. 5 (41). ZASOBY MIESZKANIOWE^a W 2014 R. (cd.)
Stan w dniu 31 XII
DWELLING STOCKS^a IN 2014 (cont.)
As of 31 XII

WYSZCZEGÓLNIENIE SPECIFICATION	Mieszkania Dwellings	Izby Rooms	Powierzchnia użytkowa mieszkań w m ² Useful floor area of dwellings in m ²	Przeciętna Average				
				liczba izb w mieszkaniu number of rooms in a dwelling	liczba osób na number of persons		powierzchnia użytkowa w m ² useful floor area in m ²	
					1 mieszkanie per dwelling	1 izbę per room	1 mieszkania per dwelling	na 1 osobę per person
PODREGION (SUBREGION) PILSKI (cd., cont.)								
POWIAT CZARNKOWSKO- -TRZCIANECKI (dok., cont.)								
Gminy wiejskie: Rural gminas:								
Czarnków	3051	13579	282693	4,45	3,72	0,84	92,7	24,9
Drawsko	1714	8322	152475	4,86	3,48	0,72	89,0	25,5
Lubasz	2055	9687	213572	4,71	3,66	0,78	103,9	28,4
Połajewo	1608	7432	161425	4,62	3,86	0,84	100,4	26,0
POWIAT PILSKI.....	45083	178978	3284899	3,97	3,06	0,77	72,9	23,8
Gmina miejska: Urban gmina:								
Piła	27374	103206	1770524	3,77	2,72	0,72	64,7	23,8
Gminy miejsko-wiejskie: Urban-rural gminas:								
Łobżenica	2526	10540	214366	4,17	3,86	0,93	84,9	22,0
w tym miasto	950	3963	76884	4,17	3,15	0,76	80,9	25,7
of which city								
Ujście	2517	10380	198505	4,12	3,21	0,78	78,9	24,6
w tym miasto	1263	5025	87912	3,98	3,01	0,76	69,6	23,1
of which city								
Wyrzysk	3954	16553	313691	4,19	3,57	0,85	79,3	22,2
w tym miasto	1708	6685	121134	3,91	3,03	0,77	70,9	23,4
of which city								
Wysoka	1819	7185	140642	3,95	3,73	0,94	77,3	20,7
w tym miasto	818	3234	59895	3,95	3,31	0,84	73,2	22,1
of which city								
Gminy wiejskie: Rural gminas:								
Białośliwie	1380	6232	122970	4,52	3,59	0,80	89,1	24,8
Kaczory	2125	10085	207250	4,75	3,69	0,78	97,5	26,4
Miasteczko Krajeńskie	881	3815	75271	4,33	3,69	0,85	85,4	23,2
Szydłowo	2507	10982	241680	4,38	3,47	0,79	96,4	27,8
POWIAT WĄGROWIECKI	21286	86494	1720786	4,06	3,28	0,81	80,8	24,6
Gmina miejska: Urban gmina:								
Wągrowiec	8988	34937	649845	3,89	2,81	0,72	72,3	25,7
Gminy miejsko-wiejskie: Urban-rural gminas:								
Golańc	2264	9330	193245	4,12	3,76	0,91	85,4	22,7
w tym miasto	1004	4027	82512	4,01	3,38	0,84	82,2	24,3
of which city								
Skoki	2779	11386	238889	4,10	3,36	0,82	86,0	25,6
w tym miasto	1277	5529	116905	4,33	3,27	0,76	91,5	28,0
of which city								
Gminy wiejskie: Rural gminas:								
Damastówek	1538	6716	136808	4,37	3,62	0,83	89,0	24,6
Mieścisko	1642	6967	139788	4,24	3,71	0,88	85,1	22,9
Wapno	853	3335	65210	3,91	3,58	0,91	76,4	21,4
Wągrowiec	3222	13823	297001	4,29	3,74	0,87	92,2	24,7

^a Na podstawie bilansu zasobów mieszkaniowych.

^a Based on balance of dwelling stocks.

TABL. 5 (41). ZASOBY MIESZKANIOWE^a W 2014 R. (cd.)
Stan w dniu 31 XII
DWELLING STOCKS^a IN 2014 (cont.)
As of 31 XII

WYSZCZEGÓLNIENIE SPECIFICATION	Mieszkania Dwellings	Izby Rooms	Powierzchnia użytkowa mieszkań w m ² Useful floor area of dwellings in m ²	Przeciętna Average				
				liczba izb w mieszkaniu number of rooms in a dwelling	liczba osób na number of persons		powierzchnia użytkowa w m ² useful floor area in m ²	
					1 mieszkanie per dwelling	1 izbę per room	1 mieszkania per dwelling	na 1 osobę per person
PODREGION (SUBREGION)								
PILSKI (dok., cont.)								
POWIAT ŻŁOTOWSKI.....	21417	87888	1673902	4,10	3,27	0,80	78,2	23,9
Gmina miejska:								
Urban gmina:								
Złotów	6495	25218	466222	3,88	2,85	0,73	71,8	25,2
Gminy miejsko-wiejskie:								
Urban-rural gminas:								
Jastrowie.....	3696	14634	264608	3,96	3,17	0,80	71,6	22,6
w tym miasto	2816	10928	194822	3,88	3,09	0,80	69,2	22,4
of which city								
Krajenka.....	2197	9486	190229	4,32	3,46	0,80	86,6	25,0
w tym miasto	1173	4834	91353	4,12	3,24	0,79	77,9	24,1
of which city								
Okonek.....	2731	11070	201872	4,05	3,23	0,80	73,9	22,9
w tym miasto	1264	5103	87723	4,04	3,15	0,78	69,4	22,0
of which city								
Gminy wiejskie:								
Rural gminas:								
Lipka	1627	6762	130880	4,16	3,47	0,83	80,4	23,2
Tarnówka.....	893	3909	77479	4,38	3,50	0,80	86,8	24,8
Zakrzewo	1321	6377	129726	4,83	3,74	0,77	98,2	26,3
Złotów	2457	10432	212886	4,25	3,93	0,93	86,6	22,0
PODREGION (SUBREGION)								
POZNAŃSKI.....	200022	856823	18261258	4,28	3,13	0,73	91,3	29,2
POWIAT OBORNICKI.....	18384	74431	1484786	4,05	3,22	0,80	80,8	25,0
Gminy miejsko-wiejskie:								
Urban-rural gminas:								
Oborniki.....	10968	44315	884774	4,04	3,07	0,76	80,7	26,3
w tym miasto	6580	25233	465300	3,83	2,80	0,73	70,7	25,3
of which city								
Rogoźno.....	5392	21391	412663	3,97	3,38	0,85	76,5	22,7
w tym miasto	3632	14060	259997	3,87	3,09	0,80	71,6	23,2
of which city								
Gmina wiejska:								
Rural gmina:								
Ryczywół.....	2024	8725	187349	4,31	3,67	0,85	92,6	25,2
POWIAT POZNAŃSKI.....	117550	519793	11543844	4,42	3,05	0,69	98,2	32,2
Gminy miejskie:								
Urban gminas:								
Luboń.....	11263	43844	875346	3,89	2,74	0,70	77,7	28,4
Puszczykowo	3204	16068	385538	5,01	3,06	0,61	120,3	39,3
Gminy miejsko-wiejskie:								
Urban-rural gminas:								
Buk.....	3663	16405	350307	4,48	3,38	0,75	95,6	28,3
w tym miasto	1967	8164	155316	4,15	3,15	0,76	79,0	25,1
of which city								
Kostrzyn.....	4963	21753	464965	4,38	3,54	0,81	93,7	26,4
w tym miasto	2740	12509	265679	4,57	3,48	0,76	97,0	27,8
of which city								

^a Na podstawie bilansu zasobów mieszkaniowych.

^a Based on balance of dwelling stocks.

TABL. 5 (41). ZASOBY MIESZKANIOWE^a W 2014 R. (cd.)
Stan w dniu 31 XII
DWELLING STOCKS^a IN 2014 (cont.)
As of 31 XII

WYSZCZEGÓLNIENIE SPECIFICATION	Mieszkania Dwellings	Izby Rooms	Powierzchnia użytkowa mieszkań w m ² Useful floor area of dwellings in m ²	Przeciętna Average				
				liczba izb w mieszkaniu number of rooms in a dwelling	liczba osób na number of persons		powierzchnia użytkowa w m ² useful floor area in m ²	
					1 mieszkanie per dwelling	1 izbę per room	1 mieszkania per dwelling	na 1 osobę per person
PODREGION (SUBREGION) POZNAŃSKI (cd., cont.)								
POWIAT POZNAŃSKI (dok., cont.)								
Gminy miejsko-wiejskie (dok.): Urban-rural gminas (cont.):								
Kórnik.....	8119	36929	854160	4,55	2,93	0,64	105,2	35,9
w tym miasto	2805	10805	223405	3,85	2,74	0,71	79,6	29,1
of which city								
Mosina	9513	43220	933446	4,54	3,21	0,71	98,1	30,6
w tym miasto	4097	18930	398510	4,62	3,23	0,70	97,3	30,1
of which city								
Murowana Goślina.....	5172	21377	424351	4,13	3,24	0,78	82,0	25,4
w tym miasto	3249	13282	255947	4,09	3,21	0,78	78,8	24,6
of which city								
Pobiedziska.....	6286	27708	609472	4,41	3,02	0,68	97,0	32,1
w tym miasto	3025	12829	263612	4,24	3,01	0,71	87,1	29,0
of which city								
Sęszew	4539	20279	446735	4,47	3,28	0,73	98,4	30,0
w tym miasto	1835	8621	186851	4,70	3,22	0,68	101,8	31,7
of which city								
Swarzędz	16130	67316	1405394	4,17	2,92	0,70	87,1	29,8
w tym miasto	10740	42292	810556	3,94	2,89	0,73	75,5	26,1
of which city								
Gminy wiejskie: Rural gminas:								
Czerwonak	8261	33458	662406	4,05	3,25	0,80	80,2	24,7
Dopiewo	7520	36106	884201	4,80	2,98	0,62	117,6	39,4
Kleszczewo	2390	10385	238563	4,35	3,02	0,70	99,8	33,0
Komorniki	8585	38465	872481	4,48	2,85	0,64	101,6	35,7
Rokietnica	4914	22859	540826	4,65	3,07	0,66	110,1	35,9
Suchy Las	5563	26119	632808	4,70	2,91	0,62	113,8	39,0
Tarnowo Podgórne.....	7465	37502	962845	5,02	3,21	0,64	129,0	40,1
POWIAT SZAMOTULSKI	28074	116619	2365146	4,15	3,20	0,77	84,2	26,3
Gmina miejska: Urban gmina:								
Obrzycko.....	762	3148	62519	4,13	3,14	0,76	82,0	26,1
Gminy miejsko-wiejskie: Urban-rural gminas:								
Ostroróg	1393	5893	117740	4,23	3,62	0,86	84,5	23,4
w tym miasto	581	2572	49963	4,43	3,42	0,77	86,0	25,1
of which city								
Pniewy	3657	15477	322950	4,23	3,43	0,81	88,3	25,7
w tym miasto	2376	10578	220236	4,45	3,36	0,75	92,7	27,6
of which city								
Szamotuly	9964	40259	797322	4,04	2,97	0,74	80,0	26,9
w tym miasto	6892	27338	525105	3,97	2,73	0,69	76,2	27,9
of which city								
Wronki	6103	24848	486210	4,07	3,13	0,77	79,7	25,5
w tym miasto	3946	15410	281467	3,91	2,91	0,74	71,3	24,5
of which city								

^a Na podstawie bilansu zasobów mieszkaniowych.

^a Based on balance of dwelling stocks.

TABL. 5 (41). ZASOBY MIESZKANIOWE^a W 2014 R. (dok.)
Stan w dniu 31 XII
DWELLING STOCKS^a IN 2014 (cont.)
As of 31 XII

WYSZCZEGÓLNIENIE SPECIFICATION	Mieszkania Dwellings	Izby Rooms	Powierzchnia użytkowa mieszkań w m ² Useful floor area of dwellings in m ²	Przeciętna Average				
				liczba izb w mieszkaniu number of rooms in a dwelling	liczba osób na number of persons		powierzchnia użytkowa w m ² useful floor area in m ²	
					1 mieszkanie per dwelling	1 izbę per room	1 mieszkania per dwelling	na 1 osobę per person
PODREGION (SUBREGION)								
POZNAŃSKI (dok., cont.)								
POWIAT SZAMOTULSKI (dok., cont.)								
Gminy wiejskie: Rural gminas:								
Duszniki	2401	11136	246730	4,64	3,62	0,78	102,8	28,4
Kaźmierz	2498	10555	224358	4,23	3,24	0,77	89,8	27,7
Obrzycko	1296	5303	107317	4,09	3,46	0,84	82,8	24,0
POWIAT ŚREDZKI	17372	71046	1426965	4,09	3,29	0,80	82,1	25,0
Gmina miejsko-wiejska: Urban-rural gmina:								
Środa Wielkopolska	10532	40632	786725	3,86	2,98	0,77	74,7	25,0
w tym miasto	8009	30494	574047	3,81	2,83	0,74	71,7	25,3
of which city								
Gminy wiejskie: Rural gminas:								
Dominowo	827	3543	76269	4,28	3,62	0,85	92,2	25,4
Krzykosy	1762	8309	176149	4,72	3,89	0,82	100,0	25,7
Nowe Miasto nad Wartą	2303	10240	207524	4,45	3,95	0,89	90,1	22,8
Zaniemyśl	1948	8322	180298	4,27	3,48	0,81	92,6	26,6
POWIAT ŚREMSKI	18642	74934	1440517	4,02	3,26	0,81	77,3	23,7
Gminy miejsko-wiejskie: Urban-rural gminas:								
Dolsk	1579	7032	150350	4,45	3,73	0,84	95,2	25,5
w tym miasto	473	2141	45609	4,53	3,33	0,74	96,4	29,0
of which city								
Książ Wielkopolski	2184	9492	196559	4,35	3,93	0,91	90,0	22,9
w tym miasto	760	3456	69073	4,55	3,65	0,80	90,9	24,9
of which city								
Śrem	13501	52923	982473	3,92	3,07	0,78	72,8	23,7
w tym miasto	10491	38718	660554	3,69	2,86	0,78	63,0	22,0
of which city								
Gmina wiejska: Rural gmina:								
Brodnica	1378	5487	111135	3,98	3,57	0,90	80,6	22,6
PODREGION (SUBREGION)								
M. POZNAŃ	247741	868862	16015178	3,51	2,20	0,63	64,6	29,3
MIASTO NA PRAWACH POWIATU POZNAŃ	247741	868862	16015178	3,51	2,20	0,63	64,6	29,3
CITY WITH POWIAT STATUS								
Poznań-Grunwald	55793	195191	3674097	3,50	2,12	0,61	65,9	31,0
Poznań-Jezyce	36422	133691	2760342	3,67	2,21	0,60	75,8	34,3
Poznań-Nowe Miasto	56819	203616	3534540	3,58	2,37	0,66	62,2	26,2
Poznań-Stare Miasto	71721	249116	4418498	3,47	2,14	0,62	61,6	28,7
Poznań-Wilda	26986	87248	1627701	3,23	2,16	0,67	60,3	27,9

^a Na podstawie bilansu zasobów mieszkaniowych.
^a Based on balance of dwelling stocks.

TABL. 6 (42). MIESZKANIA W ZASOBACH MIESZKANIOWYCH ^a WYPOSAŻONE W INSTALACJE W 2014 R.
Stan w dniu 31 XII
DWELLINGS IN DWELLING STOCKS ^a FITTED WITH INSTALLATIONS IN 2014
As of 31 XII

WYSZCZEGÓLNIENIE SPECIFICATION	Mieszkania – w % – wyposażone w Dwellings – in % – fitted with				
	wodociąg water supply system	ustęp lavatory	łazienkę bathroom	centralne ogrzewanie central heating	gaz z sieci gas from gas supply system
WOJEWÓDZTWO.....	98,5	95,9	93,6	82,9	51,8
VOIVODSHIP					
Podregion (Subregion)					
kaliski.....	97,4	93,9	91,1	78,7	42,1
Powiaty: Powiats:					
jarociński.....	97,7	94,0	91,5	82,1	44,0
kaliski.....	93,3	86,9	82,9	71,6	8,3
kępiński.....	97,8	95,2	92,5	79,8	28,6
krotoszyński.....	98,0	94,5	91,3	76,5	53,4
ostrowski.....	97,9	95,3	92,8	80,5	48,0
ostrzeszowski.....	96,0	92,0	88,9	77,3	29,1
pleszewski.....	96,5	91,8	88,9	80,4	8,0
Miasto na prawach powiatu: City with powiat status:					
Kalisz.....	99,2	96,8	94,2	79,0	70,4
Podregion (Subregion)					
koniński.....	97,4	93,1	90,0	79,2	21,1
Powiaty: Powiats:					
gnieźniński.....	99,0	96,4	93,3	77,5	53,0
kolski.....	94,8	88,0	83,8	75,5	3,3
koniński.....	96,1	89,0	85,2	76,0	2,6
ślupecki.....	96,8	91,3	88,0	76,2	0,5
turecki.....	96,6	90,2	86,2	74,8	6,0
wrzesiński.....	98,5	96,0	93,7	80,5	23,4
Miasto na prawach powiatu: City with powiat status:					
Konin.....	99,2	98,6	97,8	94,1	33,2
Podregion (Subregion)					
leszczyński.....	98,4	96,0	93,3	81,5	57,3
Powiaty: Powiats:					
gostyński.....	98,3	95,5	92,9	83,0	64,3
grodziski.....	98,0	95,4	92,0	82,3	60,5
kościański.....	98,6	95,6	92,6	80,3	55,1
leszczyński.....	98,6	96,0	93,8	80,3	17,4
międzychodzki.....	98,5	96,0	93,7	77,0	32,6

^a Na podstawie bilansu zasobów mieszkaniowych.

^a Based on balance of dwelling stocks.

TABL. 6 (42). MIESZKANIA W ZASOBACH MIESZKANIOWYCH ^a WYPOSAŻONE W INSTALACJE W 2014 R. (dok.)
Stan w dniu 31 XII
DWELLINGS IN DWELLING STOCKS ^a FITTED WITH INSTALLATIONS IN 2014 (cont.)
As of 31 XII

WYSZCZEGÓLNIENIE SPECIFICATION	Mieszkania – w % – wyposażone w Dwellings – in % – fitted with				
	wodociąg water supply system	ustęp lavatory	łazienkę bathroom	centralne ogrzewanie central heating	gaz z sieci gas from gas supply system
Podregion (Subregion)					
leszczyński (dok., cont.)					
Powiaty (dok.):					
<i>Powiats (cont.):</i>					
nowotomyski	97,0	94,3	91,3	80,9	57,2
rawicki	98,5	96,3	92,7	77,7	57,2
wolsztyński	98,3	96,2	94,0	83,6	57,7
Miasto na prawach powiatu:					
<i>City with powiat status:</i>					
Leszno	99,7	98,8	96,7	86,1	88,3
Podregion (Subregion)					
pilski	98,2	95,9	92,8	81,7	39,9
Powiaty: <i>Powiats:</i>					
chodzieski	99,1	96,9	94,0	82,8	63,2
czarnkowsko-trzcianecki	97,0	94,4	91,0	76,8	18,7
pilski	98,9	97,2	94,6	87,0	60,8
wągrowiecki	98,4	94,8	91,5	78,7	34,8
złotowski	97,8	95,3	91,9	78,7	11,6
Podregion (Subregion)					
poznański	99,1	97,3	95,3	87,7	60,7
Powiaty: <i>Powiats:</i>					
obornicki	97,7	95,0	92,7	83,0	54,8
poznański	99,4	98,1	96,6	91,1	71,7
szamotulski	98,6	95,7	92,4	79,9	20,5
średzki	99,0	96,1	93,5	83,7	54,4
śremski	99,3	97,3	95,8	86,5	63,2
Podregion (Subregion)					
m. Poznań	99,9	98,9	98,1	87,2	81,4
Miasto na prawach powiatu:					
<i>City with powiat status:</i>					
Poznań	99,9	98,9	98,1	87,2	81,4
Poznań-Grunwald	99,8	99,2	98,3	85,8	83,9
Poznań-Jeżyce	99,8	98,9	98,0	83,0	81,9
Poznań-Nowe Miasto	99,8	98,6	97,7	93,5	80,2
Poznań-Stare Miasto	99,9	99,3	98,8	89,9	79,3
Poznań-Wilda	99,9	98,1	97,4	75,0	83,5

^a Na podstawie bilansu zasobów mieszkaniowych.

^a Based on balance of dwelling stocks.

TABL. 7 (43). BUDYNKI ODDANE DO UŻYTKOWANIA W 2014 R.
BUILDINGS COMPLETED IN 2014

WYSZCZEGÓLNIENIE SPECIFICATION	Budynki ^a Buildings ^a				Kubatura ^b w m ³ Cubic volume ^b in m ³			
	ogółem grand total		w tym budynki indywidualne of which private buildings		ogółem grand total		w tym budynki indywidualne of which private buildings	
	ogółem total	w tym mieszkalne of which residential	razem total	w tym mieszkalne of which residential	ogółem total	w tym mieszkalne of which residential	razem total	w tym mieszkalne of which residential
WOJEWÓDZTWO.....	11264	8070	9651	7172	21365420	6298815	10057396	4634051
VOIVODSHIP								
Podregion (Subregion)								
kaliski.....	2094	1234	1889	1212	5264192	917006	3184485	817613
Powiaty: Powiats:								
jarociński.....	188	90	157	89	325972	62940	140404	57738
kaliski.....	351	224	344	223	1610472	143729	1581967	142479
kepiński.....	240	137	203	135	627536	92677	210848	91297
krotoszyński.....	238	120	210	120	399424	87779	202493	87779
ostrowski.....	543	343	491	333	820848	252581	502126	222262
ostrzeszowski.....	226	135	214	133	327657	88050	206057	81521
pleszewski.....	182	103	170	102	362838	88073	271284	82990
Miasto na prawach powiatu:								
City with powiat status:								
Kalisz.....	126	82	100	77	789445	101177	69306	51547
Podregion (Subregion)								
koniński.....	2167	1585	2032	1573	2716937	1036013	1465806	913739
Powiaty: Powiats:								
gnieźniński.....	493	387	477	386	330883	199876	257673	194857
kolski.....	209	134	190	134	226682	93567	167742	93567
koniński.....	554	426	524	424	1079674	243594	416759	242767
ślupecki.....	248	173	242	173	250573	87791	186962	87791
turecki.....	236	191	225	191	187930	115872	134418	115872
wrzesiński.....	331	205	288	200	455714	202683	238031	137294
Miasto na prawach powiatu:								
City with powiat status:								
Konin.....	96	69	86	65	185481	92630	64221	41591
Podregion (Subregion)								
leszczyński.....	1915	1247	1746	1194	2719921	827609	1898888	741805
Powiaty: Powiats:								
gostyński.....	264	112	247	108	487755	78414	242622	57525
grodziski.....	153	92	138	87	270572	57403	192017	47791
kościński.....	206	140	189	137	245046	102764	164695	87820
leszczyński.....	349	273	334	264	294874	186330	250459	171710
międzychodzki.....	114	86	102	76	88510	46630	75389	38816

a Nowo wybudowane. *b* Budynków nowo wybudowanych i rozbudowanych (tylko w części dotyczącej rozbudowy).
a Newly built. *b* Of newly built and expanded buildings (only concerning the expanded portion).

TABL. 7 (43). BUDYNKI ODDANE DO UŻYTKOWANIA W 2014 R. (dok.)
BUILDINGS COMPLETED IN 2014 (cont.)

WYSZCZEGÓLNIENIE SPECIFICATION	Budynki ^a Buildings ^a				Kubatura ^b w m ³ Cubic volume ^b in m ³			
	ogółem grand total		w tym budynki indywidualne of which private buildings		ogółem grand total		w tym budynki indywidualne of which private buildings	
	ogółem total	w tym mieszkalne of which residential	razem total	w tym mieszkalne of which residential	ogółem total	w tym mieszkalne of which residential	razem total	w tym mieszkalne of which residential
Podregion (Subregion)								
leszczyński (dok., cont.)								
Powiaty (dok.):								
Powiaty (cont.):								
nowotomyski	249	198	219	183	195060	134050	152003	120099
rawicki	199	102	185	100	580328	60179	524680	58179
wolsztyński	264	158	231	153	411914	94367	217388	92393
Miasto na prawach powiatu:								
City with powiat status:								
Leszno	117	86	101	86	145862	67472	79635	67472
Podregion (Subregion)								
pilski	1090	687	975	667	1684838	494689	1122041	415269
Powiaty: Powiaty:								
chodzieski	128	60	106	60	239819	40039	113579	34050
czarnkowsko-trzcianecki	268	178	251	178	391594	99746	195492	99746
pilski	273	177	235	164	329293	145976	194775	105952
wągrowiecki	218	154	210	149	231086	120559	209452	102959
złotowski	203	118	173	116	493046	88369	408743	72562
Podregion (Subregion)								
poznański	3472	2890	2653	2230	6997217	2082939	2031727	1498980
Powiaty: Powiaty:								
obornicki	169	99	151	96	244209	76547	115968	60938
poznański	2564	2267	1830	1649	5893751	1645632	1350496	1140466
szamotulski	242	219	232	210	160908	142849	148453	137129
średzki	238	151	203	131	425217	109713	230735	79484
śremski	259	154	237	144	273132	108198	186075	80963
Podregion (Subregion)								
m. Poznań	526	427	356	296	1982315	940559	354449	246645
Miasto na prawach powiatu:								
City with powiat status:								
Poznań	526	427	356	296	1982315	940559	354449	246645
Poznań-Grunwald	91	63	72	51	433330	204489	79947	43334
Poznań-Jeżyce	109	94	91	81	282532	131483	122663	67017
Poznań-Nowe Miasto	176	144	123	104	487601	134715	85482	71652
Poznań-Stare Miasto	135	117	61	56	606932	323414	62490	61823
Poznań-Wilda	15	9	9	4	171920	146458	3867	2819

^a Nowo wybudowane. ^b Budynków nowo wybudowanych i rozbudowanych (tylko w części dotyczącej rozbudowy).
^a Newly built. ^b Of newly built and expanded buildings (only concerning the expanded portion).

TABL. 8 (44). MIESZKANIA ODDANE DO UŻYTKOWANIA W 2014 R.
DWELLINGS COMPLETED IN 2014

WYSZCZEGÓLNIENIE SPECIFICATION	Ogółem Total				W tym w budynkach indywidualnych Of which in private buildings			
	mieszkania dwellings	izby rooms	powierzchnia użytkowa w m ² useful floor area in m ²		mieszkania dwellings	izby rooms	powierzchnia użytkowa w m ² useful floor area in m ²	
			mieszkań of dwellings	przeciętna 1 mieszkania average per dwelling			mieszkań of dwellings	przeciętna 1 mieszkania average per dwelling
WOJEWÓDZTWO..... VOIVODSHIP	14636	61951	1511583	103,3	8236	43145	1117312	135,7
PODREGION (SUBREGION)								
KALISKI.....	1865	8932	217537	116,6	1433	7723	195303	136,3
POWIAT JAROCIŃSKI.....	161	783	18839	117,0	126	675	17105	135,8
Gminy miejsko-wiejskie: Urban-rural gminas:								
Jarocin.....	127	575	13171	103,7	92	467	11437	124,3
w tym miasto.....	96	397	8101	84,4	61	289	6367	104,4
of which city								
Żerków.....	15	95	2540	169,3	15	95	2540	169,3
w tym miasto.....	5	34	1086	217,2	5	34	1086	217,2
of which city								
Gminy wiejskie: Rural gminas:								
Jaraczewo.....	9	57	1640	182,2	9	57	1640	182,2
Kotlin.....	10	56	1488	148,8	10	56	1488	148,8
POWIAT KALISKI.....	219	1302	30437	139,0	218	1286	30096	138,1
Gmina miejsko-wiejska: Urban-rural gmina:								
Stawiszyn.....	13	67	1591	122,4	13	67	1591	122,4
w tym miasto.....	1	5	101	101,0	1	5	101	101,0
of which city								
Gminy wiejskie: Rural gminas:								
Blizanów.....	40	246	5360	134,0	40	246	5360	134,0
Brzeziny.....	17	108	2308	135,8	17	108	2308	135,8
Ceków-Kolonia.....	10	62	1323	132,3	10	62	1323	132,3
Godziesze Wielkie.....	30	173	3946	131,5	30	173	3946	131,5
Koźminek.....	14	81	2258	161,3	14	81	2258	161,3
Lisków.....	10	72	1800	180,0	9	56	1459	162,1
Mycielin.....	9	48	1172	130,2	9	48	1172	130,2
Opatówek.....	41	239	5303	129,3	41	239	5303	129,3
Szczytniki.....	9	56	1528	169,8	9	56	1528	169,8
Żelazków.....	26	150	3848	148,0	26	150	3848	148,0
POWIAT KĘPIŃSKI.....	159	854	20188	127,0	147	826	19772	134,5
Gmina miejsko-wiejska: Urban-rural gmina:								
Kępno.....	69	351	8193	118,7	57	323	7777	136,4
w tym miasto.....	22	116	2857	129,9	22	116	2857	129,9
of which city								
Gminy wiejskie: Rural gminas:								
Baranów.....	35	204	5178	147,9	35	204	5178	147,9
Bralin.....	10	49	1187	118,7	10	49	1187	118,7
Łęka Opatowska.....	10	57	1274	127,4	10	57	1274	127,4
Perzów.....	15	75	1721	114,7	15	75	1721	114,7
Rychtal.....	3	17	502	167,3	3	17	502	167,3
Trzcinica.....	17	101	2133	125,5	17	101	2133	125,5
POWIAT KROTOSZYŃSKI.....	178	882	22096	124,1	178	882	22096	124,1
Gmina miejska: Urban gmina:								
Sulmierzyce.....	6	35	799	133,2	6	35	799	133,2

TABL. 8 (44). MIESZKANIA ODDANE DO UŻYTKOWANIA W 2014 R. (cd.)
 DWELLINGS COMPLETED IN 2014 (cont.)

WYSZCZEGÓLNIENIE SPECIFICATION	Ogółem Total				W tym w budynkach indywidualnych Of which in private buildings			
	mieszkania dwellings	izby rooms	powierzchnia użytkowa w m ² useful floor area in m ²		mieszkania dwellings	izby rooms	powierzchnia użytkowa w m ² useful floor area in m ²	
			mieszkań of dwellings	przeciętna 1 mieszkania average per dwelling			mieszkań of dwellings	przeciętna 1 mieszkania average per dwelling
PODREGION (SUBREGION) KALISKI (cd., cont.)								
POWIAT KROTOSZYŃSKI (dok., cont.)								
Gminy miejsko-wiejskie: Urban-rural gminas:								
Kobylin	13	79	2026	155,8	13	79	2026	155,8
w tym miasto	7	41	1022	146,0	7	41	1022	146,0
<i>of which city</i>								
Kozmin Wielkopolski	21	117	2850	135,7	21	117	2850	135,7
w tym miasto	8	45	1143	142,9	8	45	1143	142,9
<i>of which city</i>								
Krotoszyn	111	526	13234	119,2	111	526	13234	119,2
w tym miasto	81	355	8860	109,4	81	355	8860	109,4
<i>of which city</i>								
Zduny	23	103	2625	114,1	23	103	2625	114,1
w tym miasto	12	47	965	80,4	12	47	965	80,4
<i>of which city</i>								
Gmina wiejska: Rural gmina:								
Rozdrażew	4	22	562	140,5	4	22	562	140,5
POWIAT OSTROWSKI	493	2334	61300	124,3	382	2048	55136	144,3
Gmina miejska: Urban gmina:								
Ostrów Wielkopolski	202	785	20834	103,1	134	622	17305	129,1
Gminy miejsko-wiejskie: Urban-rural gminas:								
Nowe Skalmierzyce	70	314	7473	106,8	35	207	5126	146,5
w tym miasto	2	12	276	138,0	2	12	276	138,0
<i>of which city</i>								
Odolanów	42	216	5422	129,1	34	200	5134	151,0
w tym miasto	8	43	1187	148,4	8	43	1187	148,4
<i>of which city</i>								
Raszków	28	163	4633	165,5	28	163	4633	165,5
w tym miasto	5	33	881	176,2	5	33	881	176,2
<i>of which city</i>								
Gminy wiejskie: Rural gminas:								
Ostrów Wielkopolski	78	465	12282	157,5	78	465	12282	157,5
Przygodzice	26	139	3872	148,9	26	139	3872	148,9
Sieroszewice	20	114	3250	162,5	20	114	3250	162,5
Sośnie	27	138	3534	130,9	27	138	3534	130,9
POWIAT OSTRZESZOWSKI	199	924	21252	106,8	135	780	18273	135,4
Gminy miejsko-wiejskie: Urban-rural gminas:								
Grabów nad Prosną	20	114	2914	145,7	20	114	2914	145,7
w tym miasto	5	29	792	158,4	5	29	792	158,4
<i>of which city</i>								
Mikstat	5	28	719	143,8	5	28	719	143,8
w tym miasto	1	5	126	126,0	1	5	126	126,0
<i>of which city</i>								
Ostrzeszów	125	501	11398	91,2	61	357	8419	138,0
w tym miasto	82	248	5314	64,8	18	104	2335	129,7
<i>of which city</i>								

TABL. 8 (44). MIESZKANIA ODDANE DO UŻYTKOWANIA W 2014 R. (cd.)
DWELLINGS COMPLETED IN 2014 (cont.)

WYSZCZEGÓLNIENIE SPECIFICATION	Ogółem Total				W tym w budynkach indywidualnych Of which in private buildings			
	mieszkania dwellings	izby rooms	powierzchnia użytkowa w m ² useful floor area in m ²		mieszkania dwellings	izby rooms	powierzchnia użytkowa w m ² useful floor area in m ²	
			mieszkań of dwellings	przeciętna 1 mieszkania average per dwelling			mieszkań of dwellings	przeciętna 1 mieszkania average per dwelling
PODREGION (SUBREGION) KALISKI (dok., cont.)								
POWIAT OSTRZESZOWSKI (dok., cont.)								
Gminy wiejskie: Rural gminas:								
Czajków	4	25	488	122,0	4	25	488	122,0
Doruchów	9	57	1290	143,3	9	57	1290	143,3
Kobyła Góra	25	129	2892	115,7	25	129	2892	115,7
Kraszewice	11	70	1551	141,0	11	70	1551	141,0
POWIAT PLESZEWSKI	194	815	22098	113,9	170	767	21085	124,0
Gminy miejsko-wiejskie: Urban-rural gminas:								
Dobrzyca	9	50	1438	159,8	9	50	1438	159,8
w tym miasto	4	22	637	159,3	4	22	637	159,3
of which city								
Pleszew	91	361	9574	105,2	67	313	8561	127,8
w tym miasto	50	136	3381	67,6	26	88	2368	91,1
of which city								
Gminy wiejskie: Rural gminas:								
Chocz	5	27	714	142,8	5	27	714	142,8
Czermin	11	58	1400	127,3	11	58	1400	127,3
Gizalki	17	103	2948	173,4	17	103	2948	173,4
Goluchów	61	216	6024	98,8	61	216	6024	98,8
MIASTO NA PRAWACH POWIATU KALISZ	262	1038	21327	81,4	77	459	11740	152,5
CITY WITH POWIAT STATUS								
PODREGION (SUBREGION) KONIŃSKI	2173	10275	248261	114,2	1703	8873	221337	130,0
POWIAT GNIEŹNIŃSKI	479	2324	55623	116,1	442	2211	53458	120,9
Gmina miejska: Urban gmina:								
Gniezno	151	591	14380	95,2	129	537	13362	103,6
Gminy miejsko-wiejskie: Urban-rural gminas:								
Czarniejewo	20	112	2719	135,9	20	112	2719	135,9
w tym miasto	2	13	350	175,0	2	13	350	175,0
of which city								
Klecko	18	90	2027	112,6	18	90	2027	112,6
w tym miasto	7	34	711	101,6	7	34	711	101,6
of which city								
Trzemeszno	38	181	4099	107,9	23	122	2952	128,3
w tym miasto	15	81	1947	129,8	15	81	1947	129,8
of which city								
Witkowo	35	185	4148	118,5	35	185	4148	118,5
w tym miasto	17	90	2077	122,2	17	90	2077	122,2
of which city								
Gminy wiejskie: Rural gminas:								
Gniezno	109	587	14422	132,3	109	587	14422	132,3
Kiszkowo	10	51	1388	138,8	10	51	1388	138,8
Łubowo	66	341	7870	119,2	66	341	7870	119,2
Mieleszyn	5	29	697	139,4	5	29	697	139,4
Niechanowo	27	157	3873	143,4	27	157	3873	143,4

TABL. 8 (44). MIESZKANIA ODDANE DO UŻYTKOWANIA W 2014 R. (cd.)
 DWELLINGS COMPLETED IN 2014 (cont.)

WYSZCZEGÓLNIENIE SPECIFICATION	Ogółem Total				W tym w budynkach indywidualnych Of which in private buildings			
	mieszkania dwellings	izby rooms	powierzchnia użytkowa w m ² useful floor area in m ²		mieszkania dwellings	izby rooms	powierzchnia użytkowa w m ² useful floor area in m ²	
			mieszkań of dwellings	przeciętna 1 mieszkania average per dwelling			mieszkań of dwellings	przeciętna 1 mieszkania average per dwelling
PODREGION (SUBREGION) KONIŃSKI (cd., cont.)								
POWIAT KOLSKI.....	160	821	23026	143,9	160	821	23026	143,9
Gmina miejska: Urban gmina:								
Koło.....	15	72	2248	149,9	15	72	2248	149,9
Gminy miejsko-wiejskie: Urban-rural gminas:								
Dąbie.....	7	30	662	94,6	7	30	662	94,6
w tym miasto of which city	1	4	83	83,0	1	4	83	83,0
Kłodawa.....	19	98	2804	147,6	19	98	2804	147,6
w tym miasto of which city	8	38	1319	164,9	8	38	1319	164,9
Przedecz.....	8	43	1078	134,8	8	43	1078	134,8
w tym miasto of which city	3	15	438	146,0	3	15	438	146,0
Gminy wiejskie: Rural gminas:								
Babiał.....	9	37	1061	117,9	9	37	1061	117,9
Chodów.....	1	6	160	160,0	1	6	160	160,0
Grzegorzew.....	12	64	1725	143,8	12	64	1725	143,8
Koło.....	40	211	5848	146,2	40	211	5848	146,2
Kościelec.....	29	153	3904	134,6	29	153	3904	134,6
Olszówka.....	8	42	1491	186,4	8	42	1491	186,4
Osiek Mały.....	12	65	2045	170,4	12	65	2045	170,4
POWIAT KONIŃSKI.....	416	2302	56863	136,7	414	2292	56667	136,9
Gminy miejsko-wiejskie: Urban-rural gminas:								
Golina.....	33	174	4480	135,8	33	174	4480	135,8
w tym miasto of which city	4	21	630	157,5	4	21	630	157,5
Kleczew.....	24	132	3060	127,5	24	132	3060	127,5
w tym miasto of which city	3	16	349	116,3	3	16	349	116,3
Rychwał.....	18	104	2426	134,8	18	104	2426	134,8
w tym miasto of which city	4	22	536	134,0	4	22	536	134,0
Sompolno.....	30	175	4188	139,6	30	175	4188	139,6
w tym miasto of which city	5	32	898	179,6	5	32	898	179,6
Ślesin.....	53	271	7495	141,4	53	271	7495	141,4
w tym miasto of which city	10	52	1810	181,0	10	52	1810	181,0
Gminy wiejskie: Rural gminas:								
Grodziec.....	9	56	1159	128,8	9	56	1159	128,8
Kazimierz Biskupi.....	36	206	5305	147,4	36	206	5305	147,4
Kramsk.....	52	280	6773	130,3	50	270	6577	131,5
Krzymów.....	33	176	4485	135,9	33	176	4485	135,9
Rzgów.....	22	124	2870	130,5	22	124	2870	130,5
Skulsk.....	17	94	2250	132,4	17	94	2250	132,4
Stare Miasto.....	66	377	9186	139,2	66	377	9186	139,2
Wierzbinek.....	17	98	2462	144,8	17	98	2462	144,8
Wilczyn.....	6	35	724	120,7	6	35	724	120,7

TABL. 8 (44). MIESZKANIA ODDANE DO UŻYTKOWANIA W 2014 R. (cd.)
DWELLINGS COMPLETED IN 2014 (cont.)

WYSZCZEGÓLNIENIE SPECIFICATION	Ogółem Total				W tym w budynkach indywidualnych Of which in private buildings			
	mieszkania dwellings	izby rooms	powierzchnia użytkowa w m ² useful floor area in m ²		mieszkania dwellings	izby rooms	powierzchnia użytkowa w m ² useful floor area in m ²	
			mieszkań of dwellings	przeciętna 1 mieszkania average per dwelling			mieszkań of dwellings	przeciętna 1 mieszkania average per dwelling
PODREGION (SUBREGION) KONIŃSKI (cd., cont.)								
POWIAT SŁUPECKI	147	782	18788	127,8	147	782	18788	127,8
Gmina miejska:								
Urban gmina:								
Słupca	34	136	3101	91,2	34	136	3101	91,2
Gmina miejsko-wiejska:								
Urban-rural gmina:								
Zagórów	17	96	2261	133,0	17	96	2261	133,0
w tym miasto	6	33	716	119,3	6	33	716	119,3
of which city								
Gminy wiejskie:								
Rural gminas:								
Lądek	17	99	2434	143,2	17	99	2434	143,2
Orchowo	4	22	483	120,8	4	22	483	120,8
Ostrowite	12	62	1495	124,6	12	62	1495	124,6
Powidz	11	59	1565	142,3	11	59	1565	142,3
Słupca	31	182	4259	137,4	31	182	4259	137,4
Strzałkowo	21	126	3190	151,9	21	126	3190	151,9
POWIAT TURECKI	188	1169	27698	147,3	188	1169	27698	147,3
Gmina miejska:								
Urban gmina:								
Turek	22	135	3042	138,3	22	135	3042	138,3
Gminy miejsko-wiejskie:								
Urban-rural gminas:								
Dobra	3	17	362	120,7	3	17	362	120,7
w tym miasto	-	-	-	-	-	-	-	-
of which city								
Tuliszków	20	120	2819	140,9	20	120	2819	140,9
w tym miasto	2	11	228	114,0	2	11	228	114,0
of which city								
Gminy wiejskie:								
Rural gminas:								
Brudzew	26	169	4257	163,7	26	169	4257	163,7
Kawęczyn	3	18	429	143,0	3	18	429	143,0
Małanów	17	111	2564	150,8	17	111	2564	150,8
Przykona	11	66	1492	135,6	11	66	1492	135,6
Turek	76	469	11212	147,5	76	469	11212	147,5
Władysławów	10	64	1521	152,1	10	64	1521	152,1
POWIAT WRZESIŃSKI	497	2024	44887	90,3	276	1258	31962	115,8
Gminy miejsko-wiejskie:								
Urban-rural gminas:								
Miłosław	25	129	3484	139,4	25	129	3484	139,4
w tym miasto	7	36	1061	151,6	7	36	1061	151,6
of which city								
Nekla	47	234	6180	131,5	47	234	6180	131,5
w tym miasto	22	115	2799	127,2	22	115	2799	127,2
of which city								
Pyzdry	42	134	3197	76,1	42	134	3197	76,1
w tym miasto	33	98	2378	72,1	33	98	2378	72,1
of which city								
Września	370	1474	30932	83,6	151	714	18109	119,9
w tym miasto	290	1067	20738	71,5	71	307	7915	111,5
of which city								
Gmina wiejska:								
Rural gmina:								
Kolaczkowo	13	53	1094	84,2	11	47	992	90,2

TABL. 8 (44). MIESZKANIA ODDANE DO UŻYTKOWANIA W 2014 R. (cd.)
 DWELLINGS COMPLETED IN 2014 (cont.)

WYSZCZEGÓLNIENIE SPECIFICATION	Ogółem Total				W tym w budynkach indywidualnych Of which in private buildings			
	mieszkania dwellings	izby rooms	powierzchnia użytkowa w m ² useful floor area in m ²		mieszkania dwellings	izby rooms	powierzchnia użytkowa w m ² useful floor area in m ²	
			mieszkań of dwellings	przeciętna 1 mieszkania average per dwelling			mieszkań of dwellings	przeciętna 1 mieszkania average per dwelling
PODREGION (SUBREGION)								
LESZCZYŃSKI								
(dok., cont.)								
POWIAT NOWOTOMYSKI (dok., cont.)								
Gminy miejsko-wiejskie (dok.): Urban-rural gminas (cont.):								
Zbąszyń	39	195	4476	114,8	39	195	4476	114,8
w tym miasto	15	71	1645	109,7	15	71	1645	109,7
of which city								
Gminy wiejskie: Rural gminas:								
Kuślin	7	38	1004	143,4	7	38	1004	143,4
Miedzichowo	7	36	775	110,7	7	36	775	110,7
POWIAT RAWICKI	130	653	15182	116,8	107	591	13915	130,0
Gminy miejsko-wiejskie: Urban-rural gminas:								
Bojanowo	8	48	980	122,5	8	48	980	122,5
w tym miasto	4	23	476	119,0	4	23	476	119,0
of which city								
Jutrosin	16	95	2407	150,4	16	95	2407	150,4
w tym miasto	4	20	632	158,0	4	20	632	158,0
of which city								
Miejska Górka	11	61	1519	138,1	11	61	1519	138,1
w tym miasto	5	28	642	128,4	5	28	642	128,4
of which city								
Rawicz	85	396	9068	106,7	62	334	7801	125,8
w tym miasto	37	131	3022	81,7	18	81	2052	114,0
of which city								
Gmina wiejska: Rural gmina:								
Pakosław	10	53	1208	120,8	10	53	1208	120,8
POWIAT WOLSZTYŃSKI	143	686	21891	153,1	138	666	21446	155,4
Gmina miejsko-wiejska: Urban-rural gmina:								
Wolsztyn	76	356	11691	153,8	71	336	11246	158,4
w tym miasto	4	23	782	195,5	4	23	782	195,5
of which city								
Gminy wiejskie: Rural gminas:								
Przemęt	32	162	5246	163,9	32	162	5246	163,9
Siedlec	35	168	4954	141,5	35	168	4954	141,5
MIASTO NA PRAWACH POWIATU LESZNO	131	618	15961	121,8	131	618	15961	121,8
CITY WITH POWIAT STATUS								
PODREGION (SUBREGION)								
PILSKI	1017	4608	114548	112,6	725	3793	97748	134,8
POWIAT CHODZIESKI	78	389	9554	122,5	60	320	8412	140,2
Gmina miejska: Urban gmina:								
Chodzież	31	139	3150	101,6	13	70	2008	154,5

TABL. 8 (44). MIESZKANIA ODDANE DO UŻYTKOWANIA W 2014 R. (cd.)
DWELLINGS COMPLETED IN 2014 (cont.)

WYSZCZEGÓLNIENIE SPECIFICATION	Ogółem Total				W tym w budynkach indywidualnych Of which in private buildings			
	mieszkania dwellings	izby rooms	powierzchnia użytkowa w m ² useful floor area in m ²		mieszkania dwellings	izby rooms	powierzchnia użytkowa w m ² useful floor area in m ²	
			mieszkań of dwellings	przeciętna 1 mieszkania average per dwelling			mieszkań of dwellings	przeciętna 1 mieszkania average per dwelling
PODREGION (SUBREGION)								
PILSKI (dok., cont.)								
POWIAT PILSKI (dok., cont.)								
Gminy wiejskie:								
Rural gminas:								
Białosławie	10	64	1376	137,6	10	64	1376	137,6
Kaczory	21	122	2874	136,9	21	122	2874	136,9
Miasteczko Krajeńskie	4	22	510	127,5	4	22	510	127,5
Szydłowo	45	241	6426	142,8	41	220	5996	146,2
POWIAT WĄGROWIECKI	275	1113	26094	94,9	193	926	21706	112,5
Gmina miejska:								
Urban gmina:								
Wągrowiec	172	574	13181	76,6	92	394	8973	97,5
Gminy miejsko-wiejskie:								
Urban-rural gminas:								
Golańcz	8	29	799	99,9	6	22	619	103,2
w tym miasto	6	20	511	85,2	4	13	331	82,8
of which city								
Skoki	44	241	5628	127,9	44	241	5628	127,9
w tym miasto	20	116	2655	132,8	20	116	2655	132,8
of which city								
Gminy wiejskie:								
Rural gminas:								
Damasławek	2	11	268	134,0	2	11	268	134,0
Mieścisko	8	42	992	124,0	8	42	992	124,0
Wapno	1	2	63	63,0	1	2	63	63,0
Wągrowiec	40	214	5163	129,1	40	214	5163	129,1
POWIAT ŻŁOTOWSKI	182	803	21498	118,1	127	673	18384	144,8
Gmina miejska:								
Urban gmina:								
Złotów	69	244	6326	91,7	35	164	4349	124,3
Gminy miejsko-wiejskie:								
Urban-rural gminas:								
Jastrowie	32	115	2867	89,6	12	69	1815	151,3
w tym miasto	27	87	2030	75,2	7	41	978	139,7
of which city								
Krajenka	16	90	2516	157,3	15	86	2431	162,1
w tym miasto	1	5	145	145,0	1	5	145	145,0
of which city								
Okonek	6	29	802	133,7	6	29	802	133,7
w tym miasto	3	15	363	121,0	3	15	363	121,0
of which city								
Gminy wiejskie:								
Rural gminas:								
Lipka	8	44	1232	154,0	8	44	1232	154,0
Tarnówka	2	13	257	128,5	2	13	257	128,5
Zakrzewo	10	58	1320	132,0	10	58	1320	132,0
Złotów	39	210	6178	158,4	39	210	6178	158,4
PODREGION (SUBREGION)								
POZNAŃSKI	4337	19634	501745	115,7	2528	13457	357964	141,6
POWIAT OBORNICKI	168	753	17086	101,7	112	609	13928	124,4
Gminy miejsko-wiejskie:								
Urban-rural gminas:								
Oborniki	115	470	10839	94,3	59	326	7681	130,2
w tym miasto	19	83	1600	84,2	9	55	1125	125,0
of which city								

TABL. 8 (44). MIESZKANIA ODDANE DO UŻYTKOWANIA W 2014 R. (cd.)
DWELLINGS COMPLETED IN 2014 (cont.)

WYSZCZEGÓLNIENIE SPECIFICATION	Ogółem Total				W tym w budynkach indywidualnych Of which in private buildings			
	mieszkania dwellings	izby rooms	powierzchnia użytkowa w m ² useful floor area in m ²		mieszkania dwellings	izby rooms	powierzchnia użytkowa w m ² useful floor area in m ²	
			mieszkań of dwellings	przeciętna 1 mieszkania average per dwelling			mieszkań of dwellings	przeciętna 1 mieszkania average per dwelling
PODREGION (SUBREGION) POZNAŃSKI (cd., cont.)								
POWIAT OBORNICKI (dok., cont.)								
Gminy miejsko-wiejskie (dok.): Urban-rural gminas (cont.):								
Rogoźno.....	45	236	5103	113,4	45	236	5103	113,4
w tym miasto	26	119	2491	95,8	26	119	2491	95,8
of which city								
Gmina wiejska: Rural gmina:								
Ryczywół.....	8	47	1144	143,0	8	47	1144	143,0
POWIAT POZNAŃSKI	3318	15059	393351	118,6	1887	9975	271665	144,0
Gminy miejskie: Urban gminas:								
Luboń.....	195	776	20164	103,4	130	503	13200	101,5
Puszczykowo	25	146	5169	206,8	25	146	5169	206,8
Gminy miejsko-wiejskie: Urban-rural gminas:								
Buk.....	28	149	3760	134,3	28	149	3760	134,3
w tym miasto	6	36	867	144,5	6	36	867	144,5
of which city								
Kostrzyn	71	391	10018	141,1	71	391	10018	141,1
w tym miasto	23	124	3121	135,7	23	124	3121	135,7
of which city								
Kórnik.....	321	1547	39920	124,4	181	999	26739	147,7
w tym miasto	66	247	7141	108,2	22	115	3361	152,8
of which city								
Mosina	348	1494	38953	111,9	171	827	22444	131,3
w tym miasto	110	496	14897	135,4	62	282	8453	136,3
of which city								
Murowana Goślina	37	205	5722	154,6	35	194	5503	157,2
w tym miasto	16	87	2532	158,3	16	87	2532	158,3
of which city								
Pobiedziska.....	76	409	10787	141,9	65	384	10187	156,7
w tym miasto	27	126	3325	123,1	16	101	2725	170,3
of which city								
Stęszew	54	252	6147	113,8	38	210	5348	140,7
w tym miasto	31	127	3039	98,0	16	90	2334	145,9
of which city								
Swarzędz	393	1598	41008	104,3	167	937	26376	157,9
w tym miasto	33	171	4647	140,8	29	153	4304	148,4
of which city								
Gminy wiejskie: Rural gminas:								
Czerwonak.....	97	553	15133	156,0	97	553	15133	156,0
Dopiewo	455	2080	52507	115,4	239	1263	34004	142,3
Kleszczewo.....	172	799	20864	121,3	91	483	14214	156,2
Komorniki	518	2031	51272	99,0	156	789	20373	130,6
Rokietnica	206	964	25068	121,7	165	827	21404	129,7
Suchy Las	112	571	15954	142,4	82	454	12283	149,8
Tarnowo Podgórne.....	210	1094	30905	147,2	146	866	25510	174,7
POWIAT SZAMOTULSKI	268	1399	34958	130,4	246	1322	33573	136,5
Gmina miejska: Urban gmina:								
Obrzycko.....	6	34	781	130,2	6	34	781	130,2

TABL. 8 (44). MIESZKANIA ODDANE DO UŻYTKOWANIA W 2014 R. (dok.)
 DWELLINGS COMPLETED IN 2014 (cont.)

WYSZCZEGÓLNIENIE SPECIFICATION	Ogółem Total				W tym w budynkach indywidualnych Of which in private buildings			
	mieszkania dwellings	izby rooms	powierzchnia użytkowa w m ² useful floor area in m ²		mieszkania dwellings	izby rooms	powierzchnia użytkowa w m ² useful floor area in m ²	
			mieszkań of dwellings	przeciętna 1 mieszkania average per dwelling			mieszkań of dwellings	przeciętna 1 mieszkania average per dwelling
PODREGION (SUBREGION) POZNAŃSKI (dok., cont.)								
POWIAT SZAMOTULSKI (dok., cont.)								
Gminy miejsko-wiejskie: Urban-rural gminas:								
Ostroróg	5	28	605	121,0	5	28	605	121,0
w tym miasto	2	11	282	141,0	2	11	282	141,0
of which city								
Pniewy	28	155	3975	142,0	26	144	3795	146,0
w tym miasto	23	129	3408	148,2	22	123	3318	150,8
of which city								
Szamotuly	97	479	11766	121,3	97	479	11766	121,3
w tym miasto	58	270	6716	115,8	58	270	6716	115,8
of which city								
Wronki	53	271	6582	124,2	41	235	6015	146,7
w tym miasto	21	88	1865	88,8	9	52	1298	144,2
of which city								
Gminy wiejskie: Rural gminas:								
Duszniki	37	194	5283	142,8	33	180	4977	150,8
Kazmierz	31	174	4435	143,1	27	158	4103	152,0
Obrzycko	11	64	1531	139,2	11	64	1531	139,2
POWIAT ŚREDZKI	287	1200	28830	100,5	133	726	18776	141,2
Gmina miejsko-wiejska: Urban-rural gmina:								
Środa Wielkopolska	227	877	21015	92,6	73	403	10961	150,2
w tym miasto	176	632	15571	88,5	44	255	7320	166,4
of which city								
Gminy wiejskie: Rural gminas:								
Dominowo	4	18	649	162,3	4	18	649	162,3
Krzykosy	24	132	2979	124,1	24	132	2979	124,1
Nowe Miasto nad Wartą	13	73	1590	122,3	13	73	1590	122,3
Zaniemyśl	19	100	2597	136,7	19	100	2597	136,7
POWIAT ŚREMSKI	296	1223	27520	93,0	150	825	20022	133,5
Gminy miejsko-wiejskie: Urban-rural gminas:								
Dolsk	17	91	2194	129,1	17	91	2194	129,1
w tym miasto	8	41	1059	132,4	8	41	1059	132,4
of which city								
Książ Wielkopolski	22	121	2946	133,9	22	121	2946	133,9
w tym miasto	2	13	275	137,5	2	13	275	137,5
of which city								
Śrem	245	949	20607	84,1	99	551	13109	132,4
w tym miasto	137	393	8098	59,1	13	61	2024	155,7
of which city								
Gmina wiejska: Rural gmina:								
Brodnica	12	62	1773	147,8	12	62	1773	147,8
PODREGION (SUBREGION) M. POZNAŃ	3642	10845	234300	64,3	505	2449	67140	133,0
MIASTO NA PRAWACH POWIATU POZNAŃ	3642	10845	234300	64,3	505	2449	67140	133,0
CITY WITH POWIAT STATUS								
Poznań-Grunwald	824	2403	51024	61,9	70	373	11224	160,3
Poznań-Jeżyce	410	1345	33266	81,1	145	669	18121	125,0
Poznań-Nowe Miasto	301	1267	33664	111,8	146	724	18679	127,9
Poznań-Stare Miasto	1364	4067	82753	60,7	135	644	18000	133,3
Poznań-Wilda	743	1763	33593	45,2	9	39	1116	124,0

TABL. 9 (45). WYBRANE WSKAŹNIKI W ZAKRESIE MIESZKAŃ ODDANYCH DO UŻYTKOWANIA W 2014 R.
SELECTED INDICES OF DWELLINGS COMPLETED IN 2014

WYSZCZEGÓLNIENIE SPECIFICATION	Mieszkania Dwellings		Izby na 1000 ludności Rooms per 1000 population	Przeciętna powierzchnia użytkowa 1 mieszkania w m ² Average useful floor area per dwelling in m ²	
	na 1000 ludności per 1000 population	na 1000 zawartych małżeństw per 1000 marriages contracted		ogółem total	w budynkach indywidualnych in private buildings
WOJEWÓDZTWO.....	4,2	839	17,9	103,3	135,7
VOIVODSHIP					
Podregion (Subregion)					
kaliski.....	2,8	521	13,3	116,6	136,3
Powiaty: Powiats:					
jarociński.....	2,2	406	10,9	117,0	135,8
kaliski.....	2,6	494	15,7	139,0	138,1
kepiński.....	2,8	521	15,1	127,0	134,5
krotoszyński.....	2,3	456	11,3	124,1	124,1
ostrowski.....	3,1	541	14,5	124,3	144,3
ostrzeszowski.....	3,6	616	16,7	106,8	135,4
pleszewski.....	3,1	545	12,9	113,9	124,0
Miasto na prawach powiatu: City with powiat status:					
Kalisz.....	2,5	581	10,0	81,4	152,5
Podregion (Subregion)					
koniński.....	3,3	673	15,6	114,2	130,0
Powiaty: Powiats:					
gnieźniński.....	3,3	642	16,0	116,1	120,9
kolski.....	1,8	387	9,2	143,9	143,9
koniński.....	3,2	643	17,9	136,7	136,9
ślupecki.....	2,5	500	13,1	127,8	127,8
turecki.....	2,2	438	13,9	147,3	147,3
wrzesiński.....	6,5	1436	26,4	90,3	115,8
Miasto na prawach powiatu: City with powiat status:					
Konin.....	3,7	813	11,1	74,7	128,1
Podregion (Subregion)					
leszczyński.....	2,9	547	13,8	121,8	132,5
Powiaty: Powiats:					
gostyński.....	2,4	410	10,9	112,1	140,8
grodziski.....	3,0	572	13,7	100,7	115,6
kościński.....	2,6	487	11,9	117,9	142,3
leszczyński.....	5,1	968	28,1	144,2	147,1
międzychodzki.....	2,6	508	11,8	116,6	124,6

TABL. 9 (45). WYBRANE WSKAŹNIKI W ZAKRESIE MIESZKAŃ ODDANYCH DO UŻYTKOWANIA W 2014 R. (dok.)
SELECTED INDICES OF DWELLINGS COMPLETED IN 2014 (cont.)

WYSZCZEGÓLNIENIE SPECIFICATION	Mieszkania Dwellings		Izby na 1000 ludności Rooms per 1000 population	Przeciętna powierzchnia użytkowa 1 mieszkania w m ² Average useful floor area per dwelling in m ²	
	na 1000 ludności per 1000 population	na 1000 zawartych małżeństw per 1000 marriages contracted		ogółem total	w budynkach indywidualnych in private buildings
Podregion (Subregion)					
leszczyński (dok., cont.)					
Powiaty (dok.):					
<i>Powiats (cont.):</i>					
nowotomyski	3,8	716	17,2	109,0	111,7
rawicki	2,2	423	10,8	116,8	130,0
wolsztyński	2,5	440	12,1	153,1	155,4
Miasto na prawach powiatu:					
<i>City with powiat status:</i>					
Leszno	2,0	455	9,6	121,8	121,8
Podregion (Subregion)					
pilski	2,5	488	11,1	112,6	134,8
Powiaty: <i>Powiats:</i>					
chodzieski	1,6	366	8,2	122,5	140,2
czarnkowsko-trzcianecki	2,1	385	11,0	134,4	134,4
pilski	2,2	429	9,7	109,5	152,3
wągrowiecki	3,9	770	15,9	94,9	112,5
złotowski	2,6	532	11,5	118,1	144,8
Podregion (Subregion)					
poznański	7,0	1400	31,5	115,7	141,6
Powiaty: <i>Powiats:</i>					
obornicki	2,8	596	12,7	101,7	124,4
poznański	9,3	1968	42,3	118,6	144,0
szamotulski	3,0	547	15,6	130,4	136,5
średzki	5,0	903	21,0	100,5	141,2
śremski	4,9	922	20,1	93,0	133,5
Podregion (Subregion)					
m. Poznań	6,7	1444	19,8	64,3	133,0
Miasto na prawach powiatu:					
<i>City with powiat status:</i>					
Poznań	6,7	1444	19,8	64,3	133,0
Poznań-Grunwald	6,9	1471	20,3	61,9	160,3
Poznań-Jeżyce	5,1	1188	16,8	81,1	125,0
Poznań-Nowe Miasto	2,2	461	9,4	111,8	127,9
Poznań-Stare Miasto	8,8	1949	26,3	60,7	133,3
Poznań-Wilda	12,7	2804	30,2	45,2	124,0

TABL. 10 (46). MIESZKANIA ODDANE DO UŻYTKOWANIA WEDŁUG FORM BUDOWNICTWA W 2014 R.
DWELLINGS COMPLETED BY FORMS CONSTRUCTION IN 2014

WYSZCZEGÓLNIENIE SPECIFICATION	Mieszkania Dwellings				Powierzchnia użytkowa mieszkań w m ² Useful floor area in m ²			
	ogółem total	w tym budownictwo of which construction			ogółem total	w tym budownictwo of which construction		
		spółdzielcze cooperative	przeznaczo- ne na sprze- daż lub wynajem for sale or rent	indywidualne private		spółdzielcze cooperative	przeznaczo- ne na sprze- daż lub wynajem for sale or rent	indywidualne private
WOJEWÓDZTWO.....	14636	108	6017	8236	1511583	5964	374975	1117312
VOIVODSHIP								
Podregion (Subregion)								
kaliski.....	1865	87	205	1433	217537	4491	11240	195303
Powiaty: Powiats:								
jarociński.....	161	–	35	126	18839	–	1734	17105
kaliski.....	219	–	1	218	30437	–	341	30096
kępiński.....	159	–	–	147	20188	–	–	19772
krotoszyński.....	178	–	–	178	22096	–	–	22096
ostrowski.....	493	–	103	382	61300	–	5876	55136
ostrzeszowski.....	199	–	64	135	21252	–	2979	18273
pleszewski.....	194	–	–	170	22098	–	–	21085
Miasto na prawach powiatu: City with powiat status:								
Kalisz.....	262	87	2	77	21327	4491	310	11740
Podregion (Subregion)								
koniński.....	2173	–	468	1703	248261	–	26822	221337
Powiaty: Powiats:								
gnieźniński.....	479	–	37	442	55623	–	2165	53458
kolski.....	160	–	–	160	23026	–	–	23026
koniński.....	416	–	2	414	56863	–	196	56667
slupecki.....	147	–	–	147	18788	–	–	18788
turecki.....	188	–	–	188	27698	–	–	27698
wrzesiński.....	497	–	219	276	44887	–	12823	31962
Miasto na prawach powiatu: City with powiat status:								
Konin.....	286	–	210	76	21376	–	11638	9738
Podregion (Subregion)								
leszczyński.....	1602	5	253	1342	195192	597	16610	177820
Powiaty: Powiats:								
gostyński.....	181	–	65	116	20293	–	3956	16337
grodziski.....	154	–	36	118	15506	–	1867	13639
kościński.....	208	–	58	150	24514	–	3169	21345
leszczyński.....	275	–	16	259	39666	–	1559	38107
międzychodzki.....	98	–	20	77	11431	–	1812	9592

TABL. 10 (46). MIESZKANIA ODDANE DO UŻYTKOWANIA WEDŁUG FORM BUDOWNICTWA W 2014 R. (dok.)
 DWELLINGS COMPLETED BY FORMS CONSTRUCTION IN 2014 (cont.)

WYSZCZEGÓLNIENIE SPECIFICATION	Mieszkania Dwellings				Powierzchnia użytkowa mieszkań w m ² Useful floor area in m ²			
	ogółem total	w tym budownictwo of which construction			ogółem total	w tym budownictwo of which construction		
		spółdzielcze cooperative	przeznaczo- ne na sprze- daż lub wynajem for sale or rent	indywidualne private		spółdzielcze cooperative	przeznaczo- ne na sprze- daż lub wynajem for sale or rent	indywidualne private
Podregion (Subregion)								
leszczyński (dok., cont.)								
Powiaty (dok.):								
<i>Powiats (cont.):</i>								
nowotomyski	282	5	31	246	30748	597	2673	27478
rawicki	130	–	23	107	15182	–	1267	13915
wolsztyński	143	–	4	138	21891	–	307	21446
Miasto na prawach powiatu:								
<i>City with powiat status:</i>								
Leszno	131	–	–	131	15961	–	–	15961
Podregion (Subregion)								
pilski	1017	6	251	725	114548	401	14654	97748
Powiaty: <i>Powiats:</i>								
chodzieski	78	6	12	60	9554	401	741	8412
czarnkowsko-trzcianecki	185	–	–	185	24872	–	–	24872
pilski	297	–	105	160	32530	–	6676	24374
wągrowiecki	275	–	80	193	26094	–	4208	21706
złotowski	182	–	54	127	21498	–	3029	18384
Podregion (Subregion)								
pozański	4337	10	1739	2528	501745	475	140436	357964
Powiaty: <i>Powiats:</i>								
obornicki	168	10	46	112	17086	475	2683	13928
pozański	3318	–	1431	1887	393351	–	121686	271665
szamotulski	268	–	22	246	34958	–	1385	33573
średzki	287	–	154	133	28830	–	10054	18776
śremski	296	–	86	150	27520	–	4628	20022
Podregion (Subregion)								
m. Poznań	3642	–	3101	505	234300	–	165213	67140
Miasto na prawach powiatu:								
<i>City with powiat status:</i>								
Poznań	3642	–	3101	505	234300	–	165213	67140
Poznań-Grunwald	824	–	754	70	51024	–	39800	11224
Poznań-Jeżyce	410	–	229	145	33266	–	13198	18121
Poznań-Nowe Miasto	301	–	155	146	33664	–	14985	18679
Poznań-Stare Miasto	1364	–	1229	135	82753	–	64753	18000
Poznań-Wilda	743	–	734	9	33593	–	32477	1116

DZIAŁ VII EDUKACJA I WYCHOWANIE

Uwagi ogólne

1. System edukacji w Polsce funkcjonuje zgodnie z ustawą z dnia 7 IX 1991 r. o systemie oświaty (tekst jednolity: Dz. U. z 2004 r. Nr 256, poz. 2572, z późn. zm.) oraz ustawą z dnia 27 VII 2005 r. – Prawo o szkolnictwie wyższym (Dz. U. Nr 164, poz. 1365, z późn. zm.).

2. Wśród szkół objętych systemem oświaty funkcjonują:

- od roku szkolnego 1999/2000 6-letnie **szkoły podstawowe** oraz 3-letnie **gimnazja**, w których nauka jest obowiązkowa,
- od roku szkolnego 2002/03 szkoły ponadgimnazjalne, tj. 2-3-letnie zasadnicze szkoły zawodowe, 3-letnie licea ogólnokształcące, 4-letnie technika oraz od roku szkolnego 2004/05 3-letnie szkoły specjalne przysposabiające do pracy; do szkół ponadgimnazjalnych zalicza się również szkoły artystyczne dające uprawnienia zawodowe oraz szkoły policealne; ponadto od roku szkolnego 2002/03 zaczęły funkcjonować 3-letnie licea profilowane oraz od roku szkolnego 2004/05 szkoły uzupełniające dla absolwentów szkół zasadniczych (2-letnie licea ogólnokształcące i 3-letnie technika), które stopniowo ulegają likwidacji, gdyż od roku szkolnego 2012/13 zaprzestany został nabór do klas pierwszych w: liceach profilowanych i uzupełniających liceach ogólnokształcących dla młodzieży i dorosłych, technikach uzupełniających dla młodzieży i od roku szkolnego 2013/14 – technikach uzupełniających dla dorosłych oraz od roku szkolnego 2012/13 również zasadniczych szkołach zawodowych i technikach dla dorosłych.

Ponadto, wprowadzono obowiązek odbycia rocznego przygotowania przedszkolnego w placówkach wychowania przedszkolnego: od roku szkolnego 2004/05 dla dzieci w wieku 6 lat, a od roku szkolnego 2011/12 dla dzieci w wieku 5 lat.

W latach szkolnych 2009/10–2013/14 dzieci 6-letnie na wniosek rodziców mogły rozpocząć naukę w I klasie szkoły podstawowej, a w roku szkolnym 2014/15 do I klasy szkoły podstawowej obowiązkowo poszły dzieci 6-letnie urodzone w pierwszej połowie 2008 r.

3. **Placówki wychowania przedszkolnego** obejmują oddziały przedszkole w szkołach podstawowych, przedszkola (łącznie ze specjalnymi) oraz od roku szkolnego 2008/09 – zespoły wychowania przedszkolnego i punkty przedszkolne.

4. Informacje dotyczące szkół artystycznych dających uprawnienia zawodowe dotyczą **ogólnokształcących szkół artystycznych**, które prezentuje się z wyłączeniem szkół realizujących wyłącznie kształcenie artystyczne.

5. Prezentowane w dziale dane dotyczą m.in.: wychowania przedszkolnego, szkół: dla dzieci i młodzieży, policealnych oraz szkół dla dorosłych.

6. Dane obejmują szkoły i placówki prowadzone przez jednostki administracji centralnej (rządowej), jednostki samorządu terytorialnego (gminy, powiaty i województwa) oraz inne osoby prawne i fizyczne.

CHAPTER VII EDUCATION

General notes

1. The educational system in Poland functions according to the Education System Law dated 7 IX 1991 (uniform text: Journal of Laws 2004 No. 256, item 2572, with later amendments) and the Higher Education Law dated 27 VII 2005 (Journal of Laws No. 164, item 1365, with later amendments).

2. Among schools covered by the educational system, there are:

- since the 1999/2000 school year, 6-year **primary schools** and 3-year **lower secondary schools**, where education is compulsory,
- since the 2002/03 school year, upper secondary schools, i.e. 2-3-year basic vocational schools, 3-year general secondary schools, 4-year technical secondary schools as well as since the 2004/05 school year, 3-year special job-training schools; upper secondary schools include also art schools leading to professional certification and post-secondary schools; moreover, since the 2002/03 school year functioned 3-year specialized secondary schools and since the 2004/05 school year supplementary schools for graduates of basic vocational schools (2-year general secondary schools and 3-year technical secondary schools), which are gradually phased out, as since the 2012/13 school year there is no recruitment to the 1st grades in: specialized secondary schools and supplementary general schools for youth and adults, supplementary technical secondary schools for youth and since the 2013/14 school year – supplementary technical secondary schools for adults as well as since the 2012/13 school year also basic vocational schools and technical secondary schools for adults.

Moreover, an obligatory 1-year pre-primary education has been introduced in pre-primary education establishments: since the 2004/05 school year for children at the age of 6, and since the 2011/12 school year for children at the age of 5.

In the 2009/10–2013/14 school years, upon the request of parents children at the age of 6 can start in the first class of primary school, and in the 2014/15 school year the first class of primary school has been obligatory for children at the age of 6, born in the first half of 2008.

3. **Pre-primary education establishments** include: pre-primary sections of primary schools, nursery schools (including special nursery schools) and since the 2008/09 school year pre-primary education groups and pre-primary points.

4. Information regarding art schools leading to professional certification refers exclusively to **general art schools**, excluding schools providing art education only.

5. Data, presented in the chapter are, among others related to: pre-primary education, schools for children and youth, post-secondary schools and schools for adults.

6. Data include schools and establishments managed by central (government) administration units and local government units (gminas, powiats and voivodships) as well as by other legal and private persons.

7. Szkoły i placówki mogą być publiczne, niepubliczne oraz niepubliczne o uprawnieniach szkół publicznych. Szkoła niepubliczna może uzyskać uprawnienia szkoły publicznej, jeżeli realizuje minimum programowe oraz stosuje zasady klasyfikowania i promowania uczniów ustalone przez Ministra Edukacji Narodowej, umożliwiające uzyskanie świadectw lub dyplomów państwowych. Jednostki administracji centralnej (rządowej) i jednostki samorządu terytorialnego mogą prowadzić tylko szkoły publiczne. Szkoły podstawowe i gimnazja mogą być tylko publiczne lub niepubliczne o uprawnieniach szkół publicznych.

8. Szkoły dla dzieci i młodzieży (łącznie ze specjalnymi) obejmują:

- 1) szkoły podstawowe, w tym szkoły sportowe i mistrzostwa sportowego (bez szkół specjalnych), szkoły filialne (bez szkół specjalnych), szkoły artystyczne, niedające uprawnień zawodowych (bez szkół specjalnych) realizujące jednocześnie program szkoły podstawowej;
- 2) gimnazja, w tym szkoły sportowe i mistrzostwa sportowego (bez szkół specjalnych);
- 3) zasadnicze szkoły zawodowe;
- 4) licea ogólnokształcące, w tym szkoły sportowe i mistrzostwa sportowego (bez szkół specjalnych);
- 5) uzupełniające licea ogólnokształcące na podbudowie programowej zasadniczej szkoły zawodowej – w latach szkolnych 2004/05–2013/14;
- 6) licea profilowane – w latach szkolnych 2002/03–2013/14;
- 7) technika;
- 8) technika uzupełniająca na podbudowie programowej zasadniczej szkoły zawodowej – w latach szkolnych 2004/05–2013/14;
- 9) ogólnokształcące szkoły artystyczne dające uprawnienia zawodowe (bez szkół specjalnych);
- 10) szkoły specjalne przysposabiające do pracy.

9. Szkoły policealne – kształcące w formie dziennej, wieczorowej i zaocznej – obejmują:

- 1) szkoły policealne (1-, 2- lub 3-letnie), łącznie ze szkołami specjalnymi;
- 2) nauczycielskie kolegia języków obcych (3-letnie) oraz kolegia nauczycielskie (3-letnie), w których absolwentom nie nadaje się tytułu licencjata;
- 3) kolegia pracowników służb społecznych (3-letnie) – od roku szkolnego 2005/06.

10. Szkoły dla dorosłych – kształcące w formie stacjonarnej, zaocznej i na odległość – obejmują:

- 1) szkoły podstawowe dla dorosłych;
- 2) gimnazja dla dorosłych;
- 3) zasadnicze szkoły zawodowe dla dorosłych – od roku szkolnego 2012/13 brak naboru do klas pierwszych;
- 4) licea ogólnokształcące dla dorosłych;
- 5) uzupełniające licea ogólnokształcące dla dorosłych na podbudowie programowej zasadniczej szkoły zawodowej – w latach szkolnych 2004/05–2013/14;
- 6) licea profilowane dla dorosłych – od roku szkolnego 2012/13 brak naboru do klas pierwszych;

7. Schools and establishments can be public, non-public and non-public with the competence of a public school. A non-public school can obtain the competence of a public school, if it implements the minimum programme as well as applies the principles of classifying and promoting pupils and students as established by the Minister of National Education, allowing students to obtain state certificates or diplomas. Central (government) administration units and local government units can administer public schools only. Primary schools and lower secondary schools can be public schools, or non-public schools with the competence of public schools only.

8. Schools for children and youth (including special schools) include:

- 1) primary schools, of which sports schools and athletic schools (excluding special schools), branch schools (excluding special schools), art schools not leading to professional certification (excluding special schools) simultaneously conducting a primary school programme;
- 2) lower secondary schools, of which sports schools and athletic schools (excluding special schools);
- 3) basic vocational schools;
- 4) general secondary schools, of which sports schools and athletic schools (excluding special schools);
- 5) supplementary general schools based on the programme of basic vocational school – in the 2004/05–2013/14 school years;
- 6) specialized secondary schools – in the 2002/03–2013/14 school years;
- 7) technical secondary schools;
- 8) supplementary technical schools based on the programme of basic vocational school – in the 2004/05–2013/14 school years;
- 9) general art schools leading to professional certification (excluding special schools);
- 10) special job-training schools.

9. Post-secondary schools – educating in day, evening and weekend form – include:

- 1) post-secondary schools (1-, 2- or 3-year), including special schools;
- 2) foreign language teacher training colleges (3-year) as well as teacher training colleges (3-year), in which graduates do not receive the title of licentiate;
- 3) colleges of social work (3-year) – since the 2005/06 school year.

10. Schools for adults – educating in full-time, in weekend and in distance form – include:

- 1) primary schools for adults;
- 2) lower secondary schools for adults;
- 3) basic vocational schools for adults – since the 2012/13 school year there was not recruitment to the 1st grade;
- 4) general secondary schools for adults;
- 5) supplementary general schools for adults based on the programme of basic vocational school – in the 2004/05–2013/14 school years;
- 6) specialized secondary schools for adults – since the 2012/13 school year there was not recruitment to the 1st grade;

- 7) technika dla dorosłych – od roku szkolnego 2012/13 brak naboru do klas pierwszych;
- 8) technika uzupełniająca dla dorosłych na podbudowie programowej zasadniczej szkoły zawodowej – od roku szkolnego 2013/14 brak naboru do klas pierwszych.

11. Szkoły specjalne organizowane są dla dzieci i młodzieży ze specjalnymi potrzebami edukacyjnymi, w tym dla młodzieży niepełnosprawnej. Kształcenie może być realizowane w systemie szkolnym lub w formie indywidualnej. Kształcenie specjalne odbywa się w szkołach ogólnodostępnych (w których tworzone są oddziały specjalne lub klasy integracyjne i ogólnodostępne), w funkcjonujących samodzielnie szkołach specjalnych oraz w specjalnych ośrodkach szkolno-wychowawczych, innych placówkach oświatowo-wychowawczych lub w placówkach wykonujących działalność leczniczą (łącznie z zakładami lecznictwa uzdrowiskowego).

12. Dane dotyczące wychowania przedszkolnego oraz szkół podano według stanu na początku roku szkolnego; dane o absolwentach – na koniec roku szkolnego.

13. Prezentowane informacje opracowano na podstawie systemu informacji oświatowej administrowanego przez Ministerstwo Edukacji Narodowej.

7) *technical secondary schools for adults – since the 2012/13 school year there was not recruitment to the 1st grade;*

8) *supplementary technical schools for adults based on the programme of basic vocational school – since the 2013/14 school year there was not recruitment to the 1st grade.*

11. Special schools are organized for disabled children and youth with special educational needs. Education may be conducted within the school system or individually. Special education occurs in special schools operating independently, in mainstream schools (in which special or integrational and mainstream sections are established) as well as in special educational centres, other educational institutions or in the units performing health care activities (including health resorts treatment).

12. Data regarding pre-primary education as well as schools, concern the beginning of the school year; data concerning graduates – the end of the school year.

13. Presented information is completed on the basis of the Educational Information System administered by the Ministry of National Education.

TABL. 1 (47). SZKOŁY PODSTAWOWE^a DLA DZIECI I MŁODZIEŻY W ROKU SZKOLNYM 2014/15
 PRIMARY SCHOOLS^a FOR CHILDREN AND YOUTH IN 2014/15 SCHOOL YEAR

WYSZCZEGÓLNIENIE SPECIFICATION	Szkoły Schools	Oddziały Sections	Uczniowie Pupils			Absolwenci ^b Graduates ^b	
			ogółem total	z ogółem of total		ogółem total	w tym kobiety of which females
				kobiety females	I klasa 1st grade		
WOJEWÓDZTWO..... VOIVODSHIP	1212	12193	227363	110568	53155	33540	16067
PODREGION (SUBREGION)							
KALISKI.....	300	2431	43145	21045	9865	6724	3203
POWIAT JAROCIŃSKI.....	32	273	4798	2337	1194	745	366
Gminy miejsko-wiejskie: Urban-rural gminas:							
Jarocin.....	17	163	2991	1455	764	441	223
w tym miasto..... of which city	6	82	1688	814	418	232	117
Żerków.....	6	47	707	355	163	125	64
w tym miasto..... of which city	1	17	324	161	83	61	32
Gminy wiejskie: Rural gminas:							
Jaraczewo.....	5	33	597	273	154	97	42
Kottlin.....	4	30	503	254	113	82	37
POWIAT KALISKI.....	51	328	5009	2509	1104	861	407
Gmina miejsko-wiejska: Urban-rural gmina:							
Stawiszyn.....	2	23	453	246	87	79	37
w tym miasto..... of which city	1	12	260	134	46	48	22
Gminy wiejskie: Rural gminas:							
Blizanów.....	7	34	590	279	142	109	50
Brzeziny.....	5	31	408	199	96	52	28
Ceków-Kolonia.....	5	25	292	146	60	59	28
Godziesze Wielkie.....	5	36	493	238	130	83	35
Koźminek.....	3	24	370	185	67	63	28
Lisków.....	4	26	361	194	65	58	26
Mycielin.....	3	19	297	142	72	57	27
Opatówek.....	5	40	779	407	179	137	69
Szczytniki.....	5	33	531	258	111	92	44
Żelazków.....	7	38	435	215	95	72	35
POWIAT KĘPIŃSKI.....	28	215	3873	1868	891	585	275
Gmina miejsko-wiejska: Urban-rural gmina:							
Kępno.....	9	85	1716	849	404	233	103
w tym miasto..... of which city	2	43	1068	517	250	134	57
Gminy wiejskie: Rural gminas:							
Baranów.....	6	35	512	244	102	92	43
Bralin.....	2	20	421	189	106	68	26
Łęka Opatowska.....	4	22	400	174	75	69	38
Perzów.....	2	13	240	134	57	37	23
Rychtal.....	3	22	244	119	65	33	19
Trzcinica.....	2	18	340	159	82	53	23
POWIAT KROTOSZYŃSKI.....	36	288	5179	2515	1168	814	376
Gmina miejska: Urban gmina:							
Sulmierzyce.....	1	13	232	100	54	31	14

^a Bez dzieci w wieku 6 lat objętych edukacją w placówkach wychowania przedszkolnego. ^b Z roku szkolnego 2013/14.
^a Excluding children aged 6 attending pre-primary education establishments. ^b From 2013/14 school year.

TABL. 1 (47). SZKOŁY PODSTAWOWE^a DLA DZIECI I MŁODZIEŻY W ROKU SZKOLNYM 2014/15 (cd.)
 PRIMARY SCHOOLS^a FOR CHILDREN AND YOUTH IN 2014/15 SCHOOL YEAR (cont.)

WYSZCZEGÓLNIENIE SPECIFICATION	Szkoły Schools	Oddziały Sections	Uczniowie Pupils			Absolwenci ^b Graduates ^b	
			ogółem total	z ogółem of total		ogółem total	w tym kobiety of which females
				kobiety females	I klasa 1st grade		
PODREGION (SUBREGION)							
KALISKI (cd., cont.)							
POWIAT KROTOSZYŃSKI (dok., cont.)							
Gminy miejsko-wiejskie:							
<i>Urban-rural gminas:</i>							
Kobylin	4	33	558	257	134	76	43
w tym miasto	1	16	355	153	84	53	33
<i>of which city</i>							
Koźmin Wielkopolski	7	52	921	470	225	144	70
w tym miasto	2	25	559	269	138	91	43
<i>of which city</i>							
Krotoszyn	16	140	2640	1286	583	423	185
w tym miasto	6	92	1992	992	438	333	146
<i>of which city</i>							
Zduny	3	30	495	247	98	80	34
w tym miasto	1	19	375	189	80	62	25
<i>of which city</i>							
Gmina wiejska:							
<i>Rural gmina:</i>							
Rozdrażew	5	20	333	155	74	60	30
POWIAT OSTROWSKI	70	570	10134	4938	2283	1528	728
Gmina miejska:							
<i>Urban gmina:</i>							
Ostrów Wielkopolski	12	203	4451	2171	1016	630	292
Gminy miejsko-wiejskie:							
<i>Urban-rural gminas:</i>							
Nowe Skalmierzyce	7	59	987	501	251	149	84
w tym miasto	1	21	461	238	123	70	39
<i>of which city</i>							
Odolanów	11	52	942	441	210	150	82
w tym miasto	1	15	390	182	89	54	31
<i>of which city</i>							
Raszków	8	50	838	397	182	121	56
w tym miasto	-	-	-	-	-	-	-
<i>of which city</i>							
Gminy wiejskie:							
<i>Rural gminas:</i>							
Ostrów Wielkopolski	12	84	1115	552	258	184	81
Przygodzice	7	44	741	372	170	118	53
Sieroszewice	8	47	620	289	118	105	47
Sośnie	5	31	440	215	78	71	33
POWIAT OSTRZESZOWSKI ..	30	224	3714	1826	866	638	300
Gminy miejsko-wiejskie:							
<i>Urban-rural gminas:</i>							
Grabów nad Prosną	4	28	495	274	109	94	50
w tym miasto	1	18	401	215	84	75	40
<i>of which city</i>							
Mikstat	4	24	367	182	80	71	28
w tym miasto	1	12	249	119	50	49	19
<i>of which city</i>							
Ostrzeszów	11	88	1660	778	387	268	129
w tym miasto	4	48	1070	509	246	180	89
<i>of which city</i>							

^a Bez dzieci w wieku 6 lat objętych edukacją w placówkach wychowania przedszkolnego. ^b Z roku szkolnego 2013/14.

^a Excluding children aged 6 attending pre-primary education establishments. ^b From 2013/14 school year.

TABL. 1 (47). SZKOŁY PODSTAWOWE^a DLA DZIECI I MŁODZIEŻY W ROKU SZKOLNYM 2014/15 (cd.)
 PRIMARY SCHOOLS^a FOR CHILDREN AND YOUTH IN 2014/15 SCHOOL YEAR (cont.)

WYSZCZEGÓLNIENIE SPECIFICATION	Szkoły Schools	Oddziały Sections	Uczniowie Pupils			Absolwenci ^b Graduates ^b	
			ogółem total	z ogółem of total		ogółem total	w tym kobiety of which females
				kobiety females	I klasa 1st grade		
PODREGION (SUBREGION)							
KALISKI (dok., cont.)							
POWIAT OSTRZESZOWSKI (dok., cont.)							
Gminy wiejskie: Rural gminas:							
Czajków	1	7	151	77	30	25	13
Doruchów	4	32	368	176	79	64	30
Kobyła Góra	3	25	410	204	115	66	33
Kraszewice	3	20	263	135	66	50	17
POWIAT PLESZEWSKI	30	244	4215	1990	997	625	298
Gminy miejsko-wiejskie: Urban-rural gminas:							
Dobrzyca	5	36	500	228	113	71	40
w tym miasto	1	14	300	127	67	39	25
of which city							
Pleszew	9	106	2102	999	523	308	147
w tym miasto	4	68	1447	688	346	234	113
of which city							
Gminy wiejskie: Rural gminas:							
Chocz	3	22	295	142	68	58	25
Czermin	3	20	335	161	66	17	6
Gizalki	4	22	373	180	81	65	29
Gołuchów	6	38	610	280	146	106	51
MIASTO NA PRAWACH POWIATU KALISZ	23	289	6223	3062	1362	928	453
CITY WITH POWIAT STATUS							
PODREGION (SUBREGION)							
KONIŃSKI	261	2446	42603	20602	9944	6558	3114
POWIAT GNIEŹNIEŃSKI	45	531	9767	4690	2385	1438	655
Gmina miejska: Urban gmina:							
Gniezno	15	256	4662	2237	1118	663	292
Gminy miejsko-wiejskie: Urban-rural gminas:							
Czemiejewo	2	26	536	253	132	67	34
w tym miasto	1	13	273	129	72	33	13
of which city							
Klecko	3	31	511	253	117	83	37
w tym miasto	2	25	446	221	109	72	30
of which city							
Trzemeszno	4	48	936	453	239	142	68
w tym miasto	2	35	736	360	182	113	54
of which city							
Witkowo	3	44	901	430	240	137	64
w tym miasto	1	32	750	366	192	109	52
of which city							
Gminy wiejskie: Rural gminas:							
Gniezno	6	39	641	313	190	79	35
Kiszkowo	3	21	370	179	76	75	33
Łubowo	4	30	544	267	115	75	30
Mieleszyn	3	17	275	126	71	49	26
Niechanowo	2	19	391	179	87	68	36

^a Bez dzieci w wieku 6 lat objętych edukacją w placówkach wychowania przedszkolnego. ^b Z roku szkolnego 2013/14.
^a Excluding children aged 6 attending pre-primary education establishments. ^b From 2013/14 school year.

TABL. 1 (47). SZKOŁY PODSTAWOWE^a DLA DZIECI I MŁODZIEŻY W ROKU SZKOLNYM 2014/15 (cd.)
 PRIMARY SCHOOLS^a FOR CHILDREN AND YOUTH IN 2014/15 SCHOOL YEAR (cont.)

WYSZCZEGÓLNIENIE SPECIFICATION	Szkoły Schools	Oddziały Sections	Uczniowie Pupils			Absolwenci ^b Graduates ^b	
			ogółem total	z ogółem of total		ogółem total	w tym kobiety of which females
				kobiety females	I klasa 1st grade		
PODREGION (SUBREGION) KONIŃSKI (cd., cont.)							
POWIAT KOLSKI.....	43	343	5496	2701	1206	827	393
Gmina miejska: Urban gmina:							
Koło.....	6	77	1575	786	325	215	107
Gminy miejsko-wiejskie: Urban-rural gminas:							
Dąbie.....	3	20	363	196	104	53	27
w tym miasto of which city	1	7	164	91	48	31	17
Kłodawa.....	6	49	808	394	177	137	62
w tym miasto of which city	1	19	434	215	97	76	36
Przedecz.....	1	13	267	140	63	36	20
w tym miasto of which city	1	13	267	140	63	36	20
Gminy wiejskie: Rural gminas:							
Babiak.....	3	30	509	223	108	82	36
Chodów.....	3	18	193	94	37	36	14
Grzegorzew.....	4	28	376	169	81	57	25
Koło.....	4	25	392	181	102	68	33
Kościelec.....	4	32	364	176	92	35	16
Olszówka.....	3	18	244	127	46	51	25
Osiek Mały.....	6	33	405	215	71	57	28
POWIAT KONIŃSKI.....	71	547	8442	4069	1928	1353	674
Gminy miejsko-wiejskie: Urban-rural gminas:							
Golina.....	4	42	638	306	120	116	58
w tym miasto of which city	1	18	333	156	62	55	29
Kleczew.....	5	45	687	340	161	113	56
w tym miasto of which city	1	14	257	119	62	39	23
Rychwał.....	8	46	549	269	120	55	21
w tym miasto of which city	2	15	263	130	51	4	1
Sompolno.....	4	39	691	329	164	103	52
w tym miasto of which city	1	15	326	156	82	47	26
Ślesin.....	6	52	889	437	189	128	71
w tym miasto of which city	1	19	397	193	91	58	32
Gminy wiejskie: Rural gminas:							
Grodziec.....	4	29	367	181	84	68	28
Kazimierz Biskupi.....	4	38	643	328	147	107	50
Kramsk.....	8	53	660	299	142	132	66
Krzymów.....	7	38	529	265	104	96	50
Rzgów.....	4	27	485	228	117	80	43
Skulsk.....	2	26	489	247	120	82	37
Stare Miasto.....	7	55	834	381	212	117	59
Wierzbinek.....	5	33	545	248	141	86	41
Wilczyn.....	3	24	436	211	107	70	42

^a Bez dzieci w wieku 6 lat objętych edukacją w placówkach wychowania przedszkolnego. ^b Z roku szkolnego 2013/14.

^a Excluding children aged 6 attending pre-primary education establishments. ^b From 2013/14 school year.

TABL. 1 (47). SZKOŁY PODSTAWOWE^a DLA DZIECI I MŁODZIEŻY W ROKU SZKOLNYM 2014/15 (cd.)
 PRIMARY SCHOOLS^a FOR CHILDREN AND YOUTH IN 2014/15 SCHOOL YEAR (cont.)

WYSZCZEGÓLNIENIE SPECIFICATION	Szkoły Schools	Oddziały Sections	Uczniowie Pupils			Absolwenci ^b Graduates ^b	
			ogółem total	z ogółem of total		ogółem total	w tym kobiety of which females
				kobiety females	I klasa 1st grade		
PODREGION (SUBREGION) KONIŃSKI (cd., cont.)							
POWIAT SŁUPECKI.....	23	206	3736	1791	914	607	284
Gmina miejska: Urban gmina:							
Słupca.....	3	46	922	429	241	149	67
Gmina miejsko-wiejska: Urban-rural gmina:							
Zagórw.....	3	31	572	266	133	103	45
w tym miasto..... of which city	1	18	359	177	85	55	28
Gminy wiejskie: Rural gminas:							
Łądek.....	3	22	367	185	93	46	22
Orchowo.....	4	22	298	148	70	42	21
Ostrowite.....	2	18	336	165	82	54	25
Powidz.....	1	7	123	62	32	23	6
Słupca.....	5	32	505	259	114	91	50
Strzałkowo.....	2	28	613	277	149	99	48
POWIAT TURECKI.....	38	326	5463	2601	1271	824	365
Gmina miejska: Urban gmina:							
Turek.....	4	78	1588	764	351	262	111
Gminy miejsko-wiejskie: Urban-rural gminas:							
Dobra.....	2	20	380	180	87	46	26
w tym miasto..... of which city	1	13	288	136	60	32	18
Tuliszków.....	4	37	692	319	177	83	32
w tym miasto..... of which city	1	19	410	187	116	49	15
Gminy wiejskie: Rural gminas:							
Brudzew.....	5	29	442	208	85	75	43
Kawęczyn.....	4	25	356	178	92	61	26
Małanów.....	4	29	486	240	103	77	34
Przykona.....	3	22	331	160	71	52	22
Turek.....	6	44	555	258	144	79	37
Władysławów.....	6	42	633	294	161	89	34
POWIAT WRZESIŃSKI.....	28	274	5251	2562	1268	824	408
Gminy miejsko-wiejskie: Urban-rural gminas:							
Miłosław.....	3	36	702	334	171	96	57
w tym miasto..... of which city	1	21	441	216	107	58	37
Nekla.....	3	30	516	251	124	91	46
w tym miasto..... of which city	1	17	339	164	80	60	31
Pyzdry.....	5	32	499	240	110	80	37
w tym miasto..... of which city	1	12	282	134	71	51	24
Września.....	11	147	3072	1508	755	441	209
w tym miasto..... of which city	5	91	2034	978	505	284	136
Gmina wiejska: Rural gmina:							
Kolaczkowo.....	6	29	462	229	108	116	59

^a Bez dzieci w wieku 6 lat objętych edukacją w placówkach wychowania przedszkolnego. ^b Z roku szkolnego 2013/14.

^a Excluding children aged 6 attending pre-primary education establishments. ^b From 2013/14 school year.

TABL. 1 (47). SZKOŁY PODSTAWOWE^a DLA DZIECI I MŁODZIEŻY W ROKU SZKOLNYM 2014/15 (cd.)
 PRIMARY SCHOOLS^a FOR CHILDREN AND YOUTH IN 2014/15 SCHOOL YEAR (cont.)

WYSZCZEGÓLNIENIE SPECIFICATION	Szkoły Schools	Oddziały Sections	Uczniowie Pupils			Absolwenci ^b Graduates ^b	
			ogółem total	z ogółem of total		ogółem total	w tym kobiety of which females
				kobiety females	I klasa 1st grade		
PODREGION (SUBREGION) KONIŃSKI (dok., cont.)							
MIASTO NA PRAWACH POWIATU KONIN..... CITY WITH POWIAT STATUS	13	219	4448	2188	972	685	335
PODREGION (SUBREGION) LESZCZYŃSKI.....	206	2040	38469	18736	9151	5727	2752
POWIAT GOSTYŃSKI.....	31	277	5137	2474	1209	734	374
Gminy miejsko-wiejskie: Urban-rural gminas:							
Borek Wielkopolski.....	4	32	521	241	105	96	45
w tym miasto..... of which city	1	16	330	162	72	57	27
Gostyń.....	9	96	1756	843	420	239	124
w tym miasto..... of which city	3	58	1255	597	320	178	94
Krobia.....	6	47	933	453	237	133	69
w tym miasto..... of which city	1	19	431	208	98	60	35
Pogorzela.....	4	20	367	170	85	59	25
w tym miasto..... of which city	1	14	316	143	65	55	24
Poniec.....	3	30	540	264	124	63	29
w tym miasto..... of which city	1	16	344	172	84	40	19
Gminy wiejskie: Rural gminas:							
Pępowo.....	2	21	426	213	113	62	34
Piaski.....	3	31	594	290	125	82	48
POWIAT GRODZISKI.....	22	206	3756	1861	910	555	244
Gminy miejsko-wiejskie: Urban-rural gminas:							
Grodzisk Wielkopolski.....	7	69	1376	675	313	190	85
w tym miasto..... of which city	3	47	1014	484	238	147	66
Rakoniewice.....	5	56	1040	519	260	175	75
w tym miasto..... of which city	-	-	-	-	-	-	-
Wielichowo.....	5	34	482	251	107	71	34
w tym miasto..... of which city	1	13	253	132	53	39	17
Gminy wiejskie: Rural gminas:							
Granowo.....	2	22	396	193	109	63	24
Kamieniec.....	3	25	462	223	121	56	26
POWIAT KOŚCIAŃSKI.....	23	261	5061	2500	1152	764	352
Gmina miejska: Urban gmina:							
Kościan.....	5	83	1681	840	380	246	107
Gminy miejsko-wiejskie: Urban-rural gminas:							
Czempiń.....	2	32	688	341	165	98	40
w tym miasto..... of which city	1	26	591	294	141	77	33
Krzywiń.....	4	37	658	304	160	108	46
w tym miasto..... of which city	1	11	208	101	53	41	17

^a Bez dzieci w wieku 6 lat objętych edukacją w placówkach wychowania przedszkolnego. ^b Z roku szkolnego 2013/14.

^a Excluding children aged 6 attending pre-primary education establishments. ^b From 2013/14 school year.

TABL. 1 (47). SZKOŁY PODSTAWOWE^a DLA DZIECI I MŁODZIEŻY W ROKU SZKOLNYM 2014/15 (cd.)
 PRIMARY SCHOOLS^a FOR CHILDREN AND YOUTH IN 2014/15 SCHOOL YEAR (cont.)

WYSZCZEGÓLNIENIE SPECIFICATION	Szkoły Schools	Oddziały Sections	Uczniowie Pupils			Absolwenci ^b Graduates ^b	
			ogółem total	z ogółem of total		ogółem total	w tym kobiety of which females
				kobiety females	I klasa 1st grade		
PODREGION (SUBREGION)							
LESZCZYŃSKI (cd., cont.)							
POWIAT KOŚCIAŃSKI (dok., cont.)							
Gminy miejsko-wiejskie (dok.): Urban-rural gminas (cont.):							
Śmigiel	6	63	1216	601	274	188	91
w tym miasto	1	27	580	297	143	89	44
of which city							
Gmina wiejska: Rural gmina:							
Kościan	6	46	818	414	173	124	68
POWIAT LESZCZYŃSKI	28	217	3827	1816	918	577	277
Gminy miejsko-wiejskie: Urban-rural gminas:							
Osieczna	3	33	652	319	148	93	46
w tym miasto	1	13	265	136	64	31	16
of which city							
Rydzyzna	5	37	626	288	160	103	43
w tym miasto	3	23	372	162	91	71	29
of which city							
Gminy wiejskie: Rural gminas:							
Krzemieniewo	7	35	586	272	136	86	42
Lipno	4	32	469	222	121	74	42
Święciechowa	3	26	425	198	88	60	30
Wijewo	1	15	302	145	89	45	21
Włoszakowice	5	39	767	372	176	116	53
POWIAT MIĘDZYCHODZKI	10	126	2499	1198	597	358	177
Gminy miejsko-wiejskie: Urban-rural gminas:							
Międzychód	5	65	1259	586	300	174	90
w tym miasto	3	51	1057	485	254	145	73
of which city							
Sieraków	2	26	568	289	146	94	45
w tym miasto	1	20	471	236	122	77	34
of which city							
Gminy wiejskie: Rural gminas:							
Chrzypsko Wielkie	1	12	238	98	44	34	13
Kwilcz	2	23	434	225	107	56	29
POWIAT NOWOTOMYSKI	31	299	5329	2619	1312	835	424
Gminy miejsko-wiejskie: Urban-rural gminas:							
Lwówek	6	51	691	362	168	106	53
w tym miasto	1	19	266	135	70	38	18
of which city							
Nowy Tomyśl	7	91	1881	920	497	301	148
w tym miasto	2	56	1371	680	371	224	100
of which city							
Opalenica	7	66	1133	557	252	174	92
w tym miasto	1	29	700	353	156	96	55
of which city							
Zbąszyń	7	57	1008	476	241	150	78
w tym miasto	2	29	618	296	147	87	43
of which city							

^a Bez dzieci w wieku 6 lat objętych edukacją w placówkach wychowania przedszkolnego. ^b Z roku szkolnego 2013/14.
^a Excluding children aged 6 attending pre-primary education establishments. ^b From 2013/14 school year.

TABL. 1 (47). SZKOŁY PODSTAWOWE^a DLA DZIECI I MŁODZIEŻY W ROKU SZKOLNYM 2014/15 (cd.)
 PRIMARY SCHOOLS^a FOR CHILDREN AND YOUTH IN 2014/15 SCHOOL YEAR (cont.)

WYSZCZEGÓLNIENIE SPECIFICATION	Szkoły Schools	Oddziały Sections	Uczniowie Pupils			Absolwenci ^b Graduates ^b	
			ogółem total	z ogółem of total		ogółem total	w tym kobiety of which females
				kobiety females	I klasa 1st grade		
PODREGION (SUBREGION)							
LESZCZYŃSKI (dok., cont.)							
POWIAT NOWOTOMYSKI (dok., cont.)							
Gminy wiejskie: Rural gminas:							
Kuślin	2	21	385	187	93	69	35
Miedzichowo	2	13	231	117	61	35	18
POWIAT RAWICKI	23	223	4339	2078	1024	634	308
Gminy miejsko-wiejskie: Urban-rural gminas:							
Bojanowo	4	32	567	271	137	95	47
w tym miasto	1	17	335	155	78	66	32
of which city							
Jutrosin	3	28	555	250	130	93	44
w tym miasto	1	14	293	134	67	48	26
of which city							
Miejska Górka	4	36	687	325	155	106	43
w tym miasto	1	17	377	176	81	58	20
of which city							
Rawicz	9	105	2120	1019	492	292	151
w tym miasto	6	86	1825	877	424	255	132
of which city							
Gmina wiejska: Rural gmina:							
Pakosław	3	22	410	213	110	48	23
POWIAT WOLSZTYŃSKI	26	230	4278	2083	1053	651	309
Gmina miejsko-wiejska: Urban-rural gmina:							
Wolsztyn	13	121	2276	1075	575	359	181
w tym miasto	4	77	1475	694	345	234	112
of which city							
Gminy wiejskie: Rural gminas:							
Przemęt	8	58	1031	517	216	162	71
Siedlec	5	51	971	491	262	130	57
MIASTO NA PRAWACH POWIATU LESZNO	12	201	4243	2107	976	619	287
CITY WITH POWIAT STATUS							
PODREGION (SUBREGION)							
PILSKI	147	1502	27627	13270	6544	4134	1988
POWIAT CHODZIESKI	14	161	3218	1512	776	493	250
Gmina miejska: Urban gmina:							
Chodzież	4	53	1164	560	266	177	99
Gminy miejsko-wiejskie: Urban-rural gminas:							
Margonin	3	32	566	276	139	88	41
w tym miasto	1	19	371	179	86	59	25
of which city							
Szamocin	2	27	603	286	157	93	44
w tym miasto	1	20	472	222	120	84	42
of which city							

^a Bez dzieci w wieku 6 lat objętych edukacją w placówkach wychowania przedszkolnego. ^b Z roku szkolnego 2013/14.
^a Excluding children aged 6 attending pre-primary education establishments. ^b From 2013/14 school year.

TABL. 1 (47). SZKOŁY PODSTAWOWE^a DLA DZIECI I MŁODZIEŻY W ROKU SZKOLNYM 2014/15 (cd.)
 PRIMARY SCHOOLS^a FOR CHILDREN AND YOUTH IN 2014/15 SCHOOL YEAR (cont.)

WYSZCZEGÓLNIENIE SPECIFICATION	Szkoły Schools	Oddziały Sections	Uczniowie Pupils			Absolwenci ^b Graduates ^b	
			ogółem total	z ogółem of total		ogółem total	w tym kobiety of which females
				kobiety females	I klasa 1st grade		
PODREGION (SUBREGION) PILSKI (cd., cont.)							
POWIAT CHODZIESKI (dok., cont.)							
Gminy wiejskie: <i>Rural gminas:</i>							
Budzyń	2	25	538	221	129	83	42
Chodzież	3	24	347	169	85	52	24
POWIAT CZARNKOWSKO- -TRZCIANECKI	35	334	5919	2888	1451	910	440
Gmina miejska: <i>Urban gmina:</i>							
Czarnków	1	34	793	381	206	108	49
Gminy miejsko-wiejskie: <i>Urban-rural gminas:</i>							
Krzyż Wielkopolski	2	26	551	272	135	91	49
w tym miasto	1	22	505	248	124	86	45
<i>of which city</i>							
Trzcianka	8	92	1636	824	395	241	111
w tym miasto	3	61	1264	624	315	205	93
<i>of which city</i>							
Wieleń	5	49	855	417	220	120	56
w tym miasto	1	24	512	238	126	64	30
<i>of which city</i>							
Gminy wiejskie: <i>Rural gminas:</i>							
Czarnków	8	47	696	342	155	107	53
Drawsko	5	31	443	206	104	72	38
Lubasz	4	32	487	230	127	106	51
Połajewo	2	23	458	216	109	65	33
POWIAT PILSKI	42	486	9054	4320	2101	1271	592
Gmina miejska: <i>Urban gmina:</i>							
Piła	12	235	4806	2270	1100	682	307
Gminy miejsko-wiejskie: <i>Urban-rural gminas:</i>							
Łobżenica	5	44	711	351	172	88	49
w tym miasto	1	18	321	153	72	37	20
<i>of which city</i>							
Ujście	3	26	481	228	116	59	27
w tym miasto	1	13	287	142	68	38	18
<i>of which city</i>							
Wyrzysk	6	58	1055	516	264	159	75
w tym miasto	1	22	421	202	104	62	21
<i>of which city</i>							
Wysoka	4	33	464	222	111	58	28
w tym miasto	1	15	307	152	76	39	19
<i>of which city</i>							
Gminy wiejskie: <i>Rural gminas:</i>							
Białośliwie	2	17	349	162	107	36	12
Kaczory	6	33	492	245	100	84	42
Miasteczko Krajeńskie	1	12	224	101	44	34	21
Szydłowo	3	28	472	225	87	71	31

^a Bez dzieci w wieku 6 lat objętych edukacją w placówkach wychowania przedszkolnego. ^b Z roku szkolnego 2013/14.
^a Excluding children aged 6 attending pre-primary education establishments. ^b From 2013/14 school year.

TABL. 1 (47). SZKOŁY PODSTAWOWE^a DLA DZIECI I MŁODZIEŻY W ROKU SZKOLNYM 2014/15 (cd.)
 PRIMARY SCHOOLS^a FOR CHILDREN AND YOUTH IN 2014/15 SCHOOL YEAR (cont.)

WYSZCZEGÓLNIENIE SPECIFICATION	Szkoły Schools	Oddziały Sections	Uczniowie Pupils			Absolwenci ^b Graduates ^b	
			ogółem total	z ogółem of total		ogółem total	w tym kobiety of which females
				kobiety females	I klasa 1st grade		
PODREGION (SUBREGION) PILSKI (dok., cont.)							
POWIAT WĄGROWIECKI.....	25	267	4930	2399	1190	751	365
Gmina miejska: Urban gmina:							
Wągrowiec.....	5	83	1827	907	455	272	123
Gminy miejsko-wiejskie: Urban-rural gminas:							
Golańcz.....	4	36	565	277	155	87	46
w tym miasto..... of which city	1	18	413	201	121	64	35
Skoki.....	5	43	693	330	162	100	49
w tym miasto..... of which city	1	22	501	225	113	78	38
Gminy wiejskie: Rural gminas:							
Damasławek.....	2	21	442	199	102	69	35
Mieścisko.....	2	25	448	210	106	76	36
Wapno.....	1	10	189	104	38	38	24
Wągrowiec.....	6	49	766	372	172	109	52
POWIAT ŻŁOTOWSKI.....	31	254	4506	2151	1026	709	341
Gmina miejska: Urban gmina:							
Żółtów.....	4	52	1154	566	266	104	48
Gminy miejsko-wiejskie: Urban-rural gminas:							
Jastrowie.....	5	45	837	374	181	133	77
w tym miasto..... of which city	2	32	652	294	140	94	57
Krajenka.....	5	30	518	256	128	102	46
w tym miasto..... of which city	1	14	295	147	71	49	20
Okonek.....	3	29	556	287	131	102	55
w tym miasto..... of which city	1	16	357	192	75	58	31
Gminy wiejskie: Rural gminas:							
Lipka.....	2	19	328	147	76	67	32
Tarnówka.....	1	11	189	93	42	31	10
Zakrzewo.....	3	20	299	135	68	53	23
Żółtów.....	8	48	625	293	134	117	50
PODREGION (SUBREGION) POZNAŃSKI.....	186	2200	43707	21345	10538	6224	3041
POWIAT OBORNICKI.....	20	212	4224	2018	968	659	335
Gminy miejsko-wiejskie: Urban-rural gminas:							
Oborniki.....	11	115	2341	1101	534	380	191
w tym miasto..... of which city	4	71	1616	779	382	241	130
Rogoźno.....	6	68	1335	661	305	180	87
w tym miasto..... of which city	2	40	890	442	204	123	61
Gmina miejska: Rural gmina:							
Ryczywół.....	3	29	548	256	129	99	57

^a Bez dzieci w wieku 6 lat objętych edukacją w placówkach wychowania przedszkolnego. ^b Z roku szkolnego 2013/14.

^a Excluding children aged 6 attending pre-primary education establishments. ^b From 2013/14 school year.

TABL. 1 (47). SZKOŁY PODSTAWOWE^a DLA DZIECI I MŁODZIEŻY W ROKU SZKOLNYM 2014/15 (cd.)
 PRIMARY SCHOOLS^a FOR CHILDREN AND YOUTH IN 2014/15 SCHOOL YEAR (cont.)

WYSZCZEGÓLNIENIE SPECIFICATION	Szkoły Schools	Oddziały Sections	Uczniowie Pupils			Absolwenci ^b Graduates ^b	
			ogółem total	z ogółem of total		ogółem total	w tym kobiety of which females
				kobiety females	I klasa 1st grade		
PODREGION (SUBREGION) POZNAŃSKI (cd., cont.)							
POWIAT POZNAŃSKI.....	87	1237	25222	12352	6142	3384	1654
Gminy miejskie: Urban gminas:							
Luboń.....	4	91	2098	1075	489	300	142
Puszczykowo.....	2	32	634	305	131	97	48
Gminy miejsko-wiejskie: Urban-rural gminas:							
Buk.....	4	41	811	401	185	139	63
w tym miasto..... of which city	1	23	532	264	127	84	40
Kostrzyn.....	6	62	1247	650	310	184	94
w tym miasto..... of which city	1	30	733	389	184	106	53
Kórnik.....	4	64	1449	708	368	202	99
w tym miasto..... of which city	2	36	822	392	218	110	48
Mosina.....	10	103	1956	972	472	292	139
w tym miasto..... of which city	3	41	771	389	184	132	62
Murowana Goślina.....	5	56	1096	523	268	166	98
w tym miasto..... of which city	2	37	893	423	220	141	85
Pobiedziska.....	7	71	1393	678	298	195	100
w tym miasto..... of which city	3	39	814	408	181	119	64
Stęszew.....	6	52	1000	486	269	170	82
w tym miasto..... of which city	2	32	658	318	181	105	49
Swarzędz.....	6	149	3152	1506	770	398	178
w tym miasto..... of which city	3	120	2613	1260	642	343	155
Gminy wiejskie: Rural gminas:							
Czerwonak.....	6	98	1793	887	423	226	99
Dopiewo.....	8	94	1790	829	491	190	90
Kleszczewo.....	3	35	688	349	148	79	44
Komorniki.....	4	83	1764	843	480	187	102
Rokietnica.....	2	43	944	464	227	96	37
Suchy Las.....	4	68	1359	650	333	190	102
Tarnowo Podgórne.....	6	95	2048	1026	480	273	137
POWIAT SZAMOTULSKI.....	30	319	6130	2990	1432	976	471
Gmina miejska: Urban gmina:							
Obrzycko.....	1	13	263	123	61	38	20
Gminy miejsko-wiejskie: Urban-rural gminas:							
Ostroróg.....	1	16	336	173	64	54	28
w tym miasto..... of which city	1	16	336	173	64	54	28

^a Bez dzieci w wieku 6 lat objętych edukacją w placówkach wychowania przedszkolnego. ^b Z roku szkolnego 2013/14.
^a Excluding children aged 6 attending pre-primary education establishments. ^b From 2013/14 school year.

TABL. 1 (47). SZKOŁY PODSTAWOWE^a DLA DZIECI I MŁODZIEŻY W ROKU SZKOLNYM 2014/15 (dok.)
 PRIMARY SCHOOLS^a FOR CHILDREN AND YOUTH IN 2014/15 SCHOOL YEAR (cont.)

WYSZCZEGÓLNIENIE SPECIFICATION	Szkoły Schools	Oddziały Sections	Uczniowie Pupils			Absolwenci ^b Graduates ^b	
			ogółem total	z ogółem of total		ogółem total	w tym kobiety of which females
				kobiety females	I klasa 1st grade		
PODREGION (SUBREGION)							
POZNAŃSKI (dok., cont.)							
POWIAT SZAMOTULSKI (dok., cont.)							
Gminy miejsko-wiejskie (dok.): Urban-rural gminas (cont.):							
Pniewy	3	42	821	405	187	162	77
w tym miasto	1	30	641	312	156	123	58
of which city							
Szamotuly	10	118	2053	987	453	325	155
w tym miasto	4	73	1574	765	357	244	116
of which city							
Wronki	5	60	1249	610	300	179	92
w tym miasto	2	34	778	382	185	115	56
of which city							
Gminy wiejskie: Rural gminas:							
Duszniki	4	33	661	323	179	89	41
Kazmierz	4	28	590	296	135	104	45
Obrzycko	2	9	157	73	53	25	13
POWIAT ŚREDZKI	23	210	3840	1874	984	543	275
Gmina miejsko-wiejska: Urban-rural gmina:							
Środa Wielkopolska	9	104	2075	1009	545	292	146
w tym miasto	4	73	1628	787	455	234	121
of which city							
Gminy wiejskie: Rural gminas:							
Dominowo	2	13	206	99	35	30	16
Krzykosy	5	33	458	224	132	56	29
Nowe Miasto nad Wartą	4	33	632	293	164	95	47
Zaniemyśl	3	27	469	249	108	70	37
POWIAT ŚREMSKI	26	222	4291	2111	1012	662	306
Gminy miejsko-wiejskie: Urban-rural gminas:							
Dolsk	3	21	356	184	84	60	31
w tym miasto	1	12	257	131	62	42	23
of which city							
Książ Wielkopolski	6	41	679	341	158	115	50
w tym miasto	1	16	373	186	88	65	28
of which city							
Śrem	13	134	2841	1387	673	427	202
w tym miasto	7	95	2169	1071	505	343	170
of which city							
Gmina wiejska: Rural gmina:							
Brodnica	4	26	415	199	97	60	23
PODREGION (SUBREGION)							
M. POZNAŃ	112	1574	31812	15570	7113	4173	1969
MIASTO NA PRAWACH POWIATU POZNAŃ	112	1574	31812	15570	7113	4173	1969
CITY WITH POWIAT STATUS							

^a Bez dzieci w wieku 6 lat objętych edukacją w placówkach wychowania przedszkolnego. ^b Z roku szkolnego 2013/14.

Źródło: dane Ministerstwa Edukacji Narodowej.

^a Excluding children aged 6 attending pre-primary education establishments. ^b From 2013/14 school year.
Source: data of the Ministry of National Education.

TABL. 2 (48). GIMNAZJA DLA DZIECI I MŁODZIEŻY W ROKU SZKOLNYM 2014/15
 LOWER SECONDARY SCHOOLS FOR CHILDREN AND YOUTH IN 2014/15 SCHOOL YEAR

WYSZCZEGÓLNIENIE SPECIFICATION	Szkoły Schools	Oddziały Sections	Uczniowie Pupils			Absolwenci ^a Graduates ^a	
			ogółem total	z ogółem of total		ogółem total	w tym kobiety of which females
				kobiety females	I klasa 1st grade		
WOJEWÓDZTWO..... VOIVODSHIP	674	5039	105630	50558	35067	35002	16923
PODREGION (SUBREGION)							
KALISKI.....	144	989	21288	10266	6996	7285	3517
POWIAT JAROCIŃSKI.....	19	121	2431	1210	796	815	397
Gminy miejsko-wiejskie: Urban-rural gminas:							
Jarocin.....	13	75	1519	746	491	476	223
w tym miasto..... of which city	6	43	955	473	312	292	145
Żerków.....	1	16	339	154	122	137	56
w tym miasto..... of which city	1	16	339	154	122	137	56
Gminy wiejskie: Rural gminas:							
Jaraczewo.....	3	19	322	194	102	128	83
Kotlin.....	2	11	251	116	81	74	35
POWIAT KALISKI.....	24	132	2636	1307	903	891	422
Gmina miejsko-wiejska: Urban-rural gmina:							
Stawiszyn.....	2	11	228	119	79	84	40
w tym miasto..... of which city	1	6	133	68	47	47	23
Gminy wiejskie: Rural gminas:							
Blizanów.....	3	15	293	136	103	112	61
Brzeziny.....	1	10	212	113	71	78	38
Ceków-Kolonia.....	2	7	163	81	56	49	31
Godziesze Wielkie.....	2	13	224	105	80	72	27
Koźminek.....	1	9	200	92	64	47	30
Lisków.....	1	9	188	90	60	70	32
Mycielin.....	1	8	166	75	56	53	25
Opatówek.....	4	23	472	250	170	165	63
Szczytniki.....	5	15	283	138	92	88	41
Żelazków.....	2	12	207	108	72	73	34
POWIAT KĘPIŃSKI.....	12	80	1832	869	600	637	320
Gmina miejsko-wiejska: Urban-rural gmina:							
Kępno.....	4	34	839	398	259	284	126
w tym miasto..... of which city	2	22	596	272	181	212	90
Gminy wiejskie: Rural gminas:							
Baranów.....	2	14	213	97	82	94	49
Bralin.....	1	8	192	94	69	55	27
Łęka Opatowska.....	1	7	184	99	67	58	33
Perzów.....	1	3	118	50	37	46	24
Rychtal.....	1	6	119	57	34	39	26
Trzcinica.....	2	8	167	74	52	61	35
POWIAT KROTOSZYŃSKI.....	20	130	2669	1231	853	941	440
Gmina miejska: Urban gmina:							
Sulmierzyce.....	1	4	98	43	32	33	18

^a Z roku szkolnego 2013/14.

^a From 2013/14 school year.

TABL. 2 (48). GIMNAZJA DLA DZIECI I MŁODZIEŻY W ROKU SZKOLNYM 2014/15 (cd.)
 LOWER SECONDARY SCHOOLS FOR CHILDREN AND YOUTH IN 2014/15 SCHOOL YEAR (cont.)

WYSZCZEGÓLNIENIE SPECIFICATION	Szkoły Schools	Oddziały Sections	Uczniowie Pupils			Absolwenci ^a Graduates ^a	
			ogółem total	z ogółem of total		ogółem total	w tym kobiety of which females
				kobiety females	I klasa 1st grade		
PODREGION (SUBREGION)							
KALISKI (cd., cont.)							
POWIAT KROTOSZYŃSKI (dok., cont.)							
Gminy miejsko-wiejskie:							
<i>Urban-rural gminas:</i>							
Kobylin	1	11	233	118	66	82	40
w tym miasto	1	11	233	118	66	82	40
<i>of which city</i>							
Koźmin Wielkopolski	3	23	460	200	143	184	70
w tym miasto	2	20	428	188	137	176	69
<i>of which city</i>							
Krotoszyn	11	69	1461	665	474	512	243
w tym miasto	8	60	1285	577	423	452	213
<i>of which city</i>							
Zduny	2	14	230	105	77	77	41
w tym miasto	1	10	203	100	70	77	41
<i>of which city</i>							
Gmina wiejska:							
<i>Rural gmina:</i>							
Rozdrażew	2	9	187	100	61	53	28
POWIAT OSTROWSKI	29	209	4810	2304	1585	1645	814
Gmina miejska:							
<i>Urban gmina:</i>							
Ostrów Wielkopolski	7	88	2198	1057	712	733	348
Gminy miejsko-wiejskie:							
<i>Urban-rural gminas:</i>							
Nowe Skalmierzyce	2	19	449	231	147	190	92
w tym miasto	1	13	318	163	99	149	72
<i>of which city</i>							
Odolanów	4	19	466	221	149	160	79
w tym miasto	1	6	175	90	54	69	35
<i>of which city</i>							
Raszków	2	17	379	176	126	119	61
w tym miasto	-	-	-	-	-	-	-
<i>of which city</i>							
Gminy wiejskie:							
<i>Rural gminas:</i>							
Ostrów Wielkopolski	4	22	388	176	148	137	79
Przygodzice	6	21	409	193	132	117	64
Sieroszewice	2	13	290	138	97	114	58
Sośnie	2	10	231	112	74	75	33
POWIAT OSTRZESZOWSKI ..	11	86	1873	909	638	660	308
Gminy miejsko-wiejskie:							
<i>Urban-rural gminas:</i>							
Grabów nad Prosną	1	12	268	148	87	87	43
w tym miasto	1	12	268	148	87	87	43
<i>of which city</i>							
Mikstat	1	7	179	85	72	61	28
w tym miasto	1	7	179	85	72	61	28
<i>of which city</i>							
Ostrzeszów	5	39	820	400	271	282	128
w tym miasto	4	33	698	345	233	237	112
<i>of which city</i>							

^a Z roku szkolnego 2013/14.

^a From 2013/14 school year.

TABL. 2 (48). GIMNAZJA DLA DZIECI I MŁODZIEŻY W ROKU SZKOLNYM 2014/15 (cd.)
 LOWER SECONDARY SCHOOLS FOR CHILDREN AND YOUTH IN 2014/15 SCHOOL YEAR (cont.)

WYSZCZEGÓLNIENIE SPECIFICATION	Szkoły Schools	Oddziały Sections	Uczniowie Pupils			Absolwenci ^a Graduates ^a	
			ogółem total	z ogółem of total		ogółem total	w tym kobiety of which females
				kobiety females	I klasa 1st grade		
PODREGION (SUBREGION) KALISKI (dok., cont.)							
POWIAT OSTRZESZOWSKI (dok., cont.)							
Gminy wiejskie: Rural gminas:							
Czajków	1	4	90	42	27	38	14
Doruchów	1	9	187	83	63	76	41
Kobyla Góra	1	9	195	89	68	74	36
Kraszewice	1	6	134	62	50	42	18
POWIAT PLESZEWSKI	16	101	2107	976	694	722	313
Gminy miejsko-wiejskie: Urban-rural gminas:							
Dobrzyca	1	8	182	91	68	87	38
w tym miasto	1	8	182	91	68	87	38
of which city							
Pleszew	8	55	1114	495	349	344	154
w tym miasto	6	44	907	402	290	274	122
of which city							
Gminy wiejskie: Rural gminas:							
Chocz	1	7	155	69	56	62	24
Czermin	2	6	155	70	52	57	16
Gizalki	2	9	178	89	62	53	28
Gołuchów	2	16	323	162	107	119	53
MIASTO NA PRAWACH POWIATU KALISZ	13	130	2930	1460	927	974	503
CITY WITH POWIAT STATUS							
PODREGION (SUBREGION) KONIŃSKI	132	1006	20926	10031	6757	7164	3473
POWIAT GNIEŹNIEŃSKI	30	217	4588	2188	1529	1502	711
Gmina miejska: Urban gmina:							
Gniezno	10	95	2093	1011	712	704	362
Gminy miejsko-wiejskie: Urban-rural gminas:							
Czemiejewo	2	12	226	113	67	68	32
w tym miasto	1	6	111	50	33	34	15
of which city							
Klecko	3	16	304	129	93	96	41
w tym miasto	3	16	304	129	93	96	41
of which city							
Trzemeszno	4	21	437	226	149	145	65
w tym miasto	2	15	334	163	115	121	56
of which city							
Witkowo	3	22	443	210	140	151	62
w tym miasto	2	19	380	180	116	132	55
of which city							
Gminy wiejskie: Rural gminas:							
Gniezno	3	12	255	134	83	77	36
Kiszkowo	1	9	191	89	75	72	35
Łubowo	1	9	209	94	81	65	35
Mieleszyn	1	7	155	78	48	41	16
Niechanowo	2	14	275	104	81	83	27

a Z roku szkolnego 2013/14.
 a From 2013/14 school year.

TABL. 2 (48). GIMNAZJA DLA DZIECI I MŁODZIEŻY W ROKU SZKOLNYM 2014/15 (cd.)
 LOWER SECONDARY SCHOOLS FOR CHILDREN AND YOUTH IN 2014/15 SCHOOL YEAR (cont.)

WYSZCZEGÓLNIENIE SPECIFICATION	Szkoły Schools	Oddziały Sections	Uczniowie Pupils			Absolwenci ^a Graduates ^a	
			ogółem total	z ogółem of total		ogółem total	w tym kobiety of which females
				kobiety females	I klasa 1st grade		
PODREGION (SUBREGION) KONIŃSKI (cd., cont.)							
POWIAT KOLSKI.....	23	136	2763	1301	852	992	482
Gmina miejska: Urban gmina:							
Koło.....	4	35	822	384	240	305	155
Gminy miejsko-wiejskie: Urban-rural gminas:							
Dąbie.....	1	12	206	97	59	73	28
w tym miasto of which city	1	12	206	97	59	73	28
Kłodawa.....	5	23	432	205	143	154	76
w tym miasto of which city	1	9	252	124	81	108	54
Przedecz.....	1	6	123	54	35	54	29
w tym miasto of which city	1	6	123	54	35	54	29
Gminy wiejskie: Rural gminas:							
Babiał.....	3	13	263	128	83	104	44
Chodów.....	2	7	126	52	38	36	22
Grzegorzew.....	1	9	183	90	57	64	33
Koło.....	2	9	194	98	67	54	27
Kościelec.....	1	6	127	58	34	53	23
Olszówka.....	1	6	139	67	49	47	26
Osiek Mały.....	2	10	148	68	47	48	19
POWIAT KONIŃSKI.....	25	200	4119	2006	1336	1450	713
Gminy miejsko-wiejskie: Urban-rural gminas:							
Golina.....	1	13	279	130	90	110	44
w tym miasto of which city	1	13	279	130	90	110	44
Kleczew.....	2	19	369	169	113	112	52
w tym miasto of which city	1	12	232	103	71	86	37
Rychwał.....	2	17	316	153	100	116	59
w tym miasto of which city	2	17	316	153	100	116	59
Sompolno.....	3	17	326	160	104	123	56
w tym miasto of which city	1	7	146	71	47	54	20
Ślesin.....	1	18	388	193	125	142	71
w tym miasto of which city	1	18	388	193	125	142	71
Gminy wiejskie: Rural gminas:							
Grodzic.....	1	9	197	96	69	67	33
Kazimierz Biskupi.....	1	12	277	133	94	103	49
Kramsk.....	3	20	404	198	136	164	84
Krzymów.....	2	12	285	139	90	104	48
Rzgów.....	2	12	240	114	80	93	57
Skulsk.....	1	9	208	89	70	64	33
Stare Miasto.....	3	18	326	170	104	95	45
Wierzbinek.....	2	13	259	130	88	79	34
Wilczyn.....	1	11	245	132	73	78	48

^a Z roku szkolnego 2013/14.
^a From 2013/14 school year.

TABL. 2 (48). GIMNAZJA DLA DZIECI I MŁODZIEŻY W ROKU SZKOLNYM 2014/15 (cd.)
 LOWER SECONDARY SCHOOLS FOR CHILDREN AND YOUTH IN 2014/15 SCHOOL YEAR (cont.)

WYSZCZEGÓLNIENIE SPECIFICATION	Szkoły Schools	Oddziały Sections	Uczniowie Pupils			Absolwenci ^a Graduates ^a	
			ogółem total	z ogółem of total		ogółem total	w tym kobiety of which females
				kobiety females	I klasa 1st grade		
PODREGION (SUBREGION) KONIŃSKI (cd., cont.)							
POWIAT SŁUPECKI.....	14	97	1913	876	632	677	310
Gmina miejska:							
Urban gmina:							
Słupca.....	3	25	464	208	163	175	70
Gmina miejsko-wiejska:							
Urban-rural gmina:							
Zagórów.....	2	14	318	143	102	108	44
w tym miasto.....	1	11	248	112	74	89	31
of which city							
Gminy wiejskie:							
Rural gminas:							
Lądek.....	1	7	165	73	45	75	39
Orchowo.....	3	10	126	62	40	36	20
Ostrowite.....	1	8	176	82	61	69	32
Powidz.....	1	3	60	19	26	13	9
Słupca.....	2	15	278	139	89	102	52
Strzałkowo.....	1	15	326	150	106	99	44
POWIAT TURECKI.....	14	129	2636	1257	841	878	445
Gmina miejska:							
Urban gmina:							
Turek.....	3	39	797	379	266	267	130
Gminy miejsko-wiejskie:							
Urban-rural gminas:							
Dobra.....	1	6	134	64	47	55	30
w tym miasto.....	1	6	134	64	47	55	30
of which city							
Tuliszków.....	2	16	311	140	83	103	54
w tym miasto.....	1	9	185	79	48	56	28
of which city							
Gminy wiejskie:							
Rural gminas:							
Brudzew.....	1	10	226	119	74	68	30
Kawęczyn.....	2	9	164	77	60	52	30
Malanów.....	1	12	260	128	75	87	43
Przykona.....	1	9	193	98	66	63	35
Turek.....	1	13	273	117	80	82	31
Władysławów.....	2	15	278	135	90	101	62
POWIAT WRZESIŃSKI.....	15	111	2450	1202	795	785	386
Gminy miejsko-wiejskie:							
Urban-rural gminas:							
Miłosław.....	2	15	292	162	96	94	47
w tym miasto.....	1	9	176	98	56	48	24
of which city							
Nekla.....	3	14	241	133	87	68	39
w tym miasto.....	1	8	158	91	55	41	22
of which city							
Pyzdry.....	1	9	243	117	77	66	33
w tym miasto.....	1	9	243	117	77	66	33
of which city							
Września.....	8	65	1476	689	462	490	235
w tym miasto.....	4	51	1211	569	364	396	201
of which city							
Gmina wiejska:							
Rural gmina:							
Kolaczkowo.....	1	8	198	101	73	67	32

^a Z roku szkolnego 2013/14.

^a From 2013/14 school year.

TABL. 2 (48). GIMNAZJA DLA DZIECI I MŁODZIEŻY W ROKU SZKOLNYM 2014/15 (cd.)
 LOWER SECONDARY SCHOOLS FOR CHILDREN AND YOUTH IN 2014/15 SCHOOL YEAR (cont.)

WYSZCZEGÓLNIENIE SPECIFICATION	Szkoły Schools	Oddziały Sections	Uczniowie Pupils			Absolwenci ^a Graduates ^a	
			ogółem total	z ogółem of total		ogółem total	w tym kobiety of which females
				kobiety females	I klasa 1st grade		
PODREGION (SUBREGION) KONIŃSKI (dok., cont.)							
MIASTO NA PRAWACH POWIATU KONIN.....	11	116	2457	1201	772	880	426
CITY WITH POWIAT STATUS							
PODREGION (SUBREGION) LESZCZYŃSKI.....	119	864	17843	8573	5908	6072	2907
POWIAT GOSTYŃSKI.....	15	108	2292	1148	723	826	401
Gminy miejsko-wiejskie: Urban-rural gminas:							
Borek Wielkopolski.....	2	13	271	129	92	92	41
w tym miasto.....	1	10	209	107	68	73	32
of which city							
Gostyń.....	3	35	781	387	243	303	143
w tym miasto.....	2	32	753	378	238	289	138
of which city							
Krobia.....	3	17	369	176	113	114	60
w tym miasto.....	1	8	191	94	62	70	43
of which city							
Pogorzela.....	1	8	168	93	60	67	33
w tym miasto.....	1	8	168	93	60	67	33
of which city							
Poniec.....	2	10	201	104	66	77	40
w tym miasto.....	1	6	129	68	44	54	29
of which city							
Gminy wiejskie: Rural gminas:							
Pępowo.....	1	10	219	106	65	77	29
Piaski.....	3	15	283	153	84	96	55
POWIAT GRODZISKI.....	11	85	1697	790	574	582	295
Gminy miejsko-wiejskie: Urban-rural gminas:							
Grodzisk Wielkopolski.....	3	29	627	299	201	210	103
w tym miasto.....	2	25	527	259	172	178	91
of which city							
Rakoniewice.....	4	24	471	218	173	160	83
w tym miasto.....	-	-	-	-	-	-	-
of which city							
Wielichowo.....	1	12	239	108	79	80	46
w tym miasto.....	1	12	239	108	79	80	46
of which city							
Gminy wiejskie: Rural gminas:							
Granowo.....	1	9	161	72	64	63	29
Kamieniec.....	2	11	199	93	57	69	34
POWIAT KOŚCIAŃSKI.....	16	121	2419	1150	791	844	408
Gmina miejska: Urban gmina:							
Kościan.....	5	41	814	378	254	286	135
Gminy miejsko-wiejskie: Urban-rural gminas:							
Czempiń.....	1	13	320	149	104	114	56
w tym miasto.....	-	-	-	-	-	-	-
of which city							
Krzywiń.....	3	16	324	146	111	100	49
w tym miasto.....	1	5	111	54	40	33	16
of which city							

^a Z roku szkolnego 2013/14.

^a From 2013/14 school year.

TABL. 2 (48). GIMNAZJA DLA DZIECI I MŁODZIEŻY W ROKU SZKOLNYM 2014/15 (cd.)
 LOWER SECONDARY SCHOOLS FOR CHILDREN AND YOUTH IN 2014/15 SCHOOL YEAR (cont.)

WYSZCZEGÓLNIENIE SPECIFICATION	Szkoły Schools	Oddziały Sections	Uczniowie Pupils			Absolwenci ^a Graduates ^a	
			ogółem total	z ogółem of total		ogółem total	w tym kobiety of which females
				kobiety females	I klasa 1st grade		
PODREGION (SUBREGION) LESZCZYŃSKI (cd., cont.)							
POWIAT KOŚCIAŃSKI (dok., cont.)							
Gminy miejsko-wiejskie (dok.): Urban-rural gminas (cont.):							
Śmigiel	5	33	579	281	200	209	110
w tym miasto	1	13	248	113	101	91	42
of which city							
Gmina wiejska: Rural gmina:							
Kościan	2	18	382	196	122	135	58
POWIAT LESZCZYŃSKI	20	90	1682	798	559	525	248
Gminy miejsko-wiejskie: Urban-rural gminas:							
Osieczna	2	12	254	122	87	88	37
w tym miasto	1	6	136	61	41	49	20
of which city							
Rydzyzna	3	16	289	129	98	89	39
w tym miasto	3	16	289	129	98	89	39
of which city							
Gminy wiejskie: Rural gminas:							
Krzemieniewo	5	16	282	140	86	87	39
Lipno	1	9	192	90	67	55	26
Święciechowa	3	12	171	80	58	49	23
Wijewo	1	7	146	68	45	45	28
Włoszakowice	5	18	348	169	118	112	56
POWIAT MIĘDZYCHODZKI	7	53	1164	580	377	437	207
Gminy miejsko-wiejskie: Urban-rural gminas:							
Międzychód	4	27	588	301	184	222	108
w tym miasto	3	24	523	269	166	198	97
of which city							
Sieraków	1	11	259	118	99	116	56
w tym miasto	1	11	259	118	99	116	56
of which city							
Gminy wiejskie: Rural gminas:							
Chrzypsko Wielkie	1	6	123	65	36	34	13
Kwilcz	1	9	194	96	58	65	30
POWIAT NOWOTOMYSKI	14	116	2542	1225	866	831	404
Gminy miejsko-wiejskie: Urban-rural gminas:							
Lwówek	1	15	331	155	119	119	69
w tym miasto	1	15	331	155	119	119	69
of which city							
Nowy Tomyśl	4	36	837	419	313	269	135
w tym miasto	2	27	655	316	250	221	113
of which city							
Opalenica	1	19	478	238	158	160	79
w tym miasto	1	19	478	238	158	160	79
of which city							
Zbąszyń	3	24	470	258	140	143	69
w tym miasto	2	18	356	185	108	104	53
of which city							

^a Z roku szkolnego 2013/14.

^a From 2013/14 school year.

TABL. 2 (48). GIMNAZJA DLA DZIECI I MŁODZIEŻY W ROKU SZKOLNYM 2014/15 (cd.)
 LOWER SECONDARY SCHOOLS FOR CHILDREN AND YOUTH IN 2014/15 SCHOOL YEAR (cont.)

WYSZCZEGÓLNIENIE SPECIFICATION	Szkoły Schools	Oddziały Sections	Uczniowie Pupils			Absolwenci ^a Graduates ^a	
			ogółem total	z ogółem of total		ogółem total	w tym kobiety of which females
				kobiety females	I klasa 1st grade		
PODREGION (SUBREGION)							
LESZCZYŃSKI (dok., cont.)							
POWIAT NOWOTOMYSKI (dok., cont.)							
Gminy wiejskie:							
<i>Rural gminas:</i>							
Kuślin	3	15	315	103	98	113	36
Miedzichowo	2	7	111	52	38	27	16
POWIAT RAWICKI	10	92	1954	948	672	657	311
Gminy miejsko-wiejskie:							
<i>Urban-rural gminas:</i>							
Bojanowo	1	14	285	137	95	103	49
w tym miasto	1	14	285	137	95	103	49
<i>of which city</i>							
Jutrosin	2	14	266	118	96	102	44
w tym miasto	1	7	151	71	52	64	26
<i>of which city</i>							
Miejska Górka	3	19	365	170	131	114	52
w tym miasto	1	10	184	76	63	56	26
<i>of which city</i>							
Rawicz	3	37	854	430	296	263	133
w tym miasto	2	17	366	183	124	99	47
<i>of which city</i>							
Gmina wiejska:							
<i>Rural gmina:</i>							
Pakosław	1	8	184	93	54	75	33
POWIAT WOLSZTYŃSKI	16	99	2011	958	670	702	298
Gmina miejsko-wiejska:							
<i>Urban-rural gmina:</i>							
Wolsztyn	7	56	1147	525	378	416	159
w tym miasto	5	44	899	400	294	319	115
<i>of which city</i>							
Gminy wiejskie:							
<i>Rural gminas:</i>							
Przemęt	4	21	444	217	160	156	75
Siedlec	5	22	420	216	132	130	64
MIASTO NA PRAWACH POWIATU LESZNO	10	100	2082	976	676	668	335
CITY WITH POWIAT STATUS							
PODREGION (SUBREGION)							
PILSKI	85	682	13705	6458	4513	4520	2195
POWIAT CHODZIESKI	11	79	1726	767	561	540	253
Gmina miejska:							
<i>Urban gmina:</i>							
Chodzież	4	29	609	280	205	180	80
Gminy miejsko-wiejskie:							
<i>Urban-rural gminas:</i>							
Margonin	2	15	289	108	90	90	34
w tym miasto	1	12	241	107	86	69	33
<i>of which city</i>							
Szamocin	3	16	364	141	118	107	49
w tym miasto	2	13	319	122	108	94	42
<i>of which city</i>							

^a Z roku szkolnego 2013/14.

^a From 2013/14 school year.

TABL. 2 (48). GIMNAZJA DLA DZIECI I MŁODZIEŻY W ROKU SZKOLNYM 2014/15 (cd.)
 LOWER SECONDARY SCHOOLS FOR CHILDREN AND YOUTH IN 2014/15 SCHOOL YEAR (cont.)

WYSZCZEGÓLNIENIE SPECIFICATION	Szkoły Schools	Oddziały Sections	Uczniowie Pupils			Absolwenci ^a Graduates ^a	
			ogółem total	z ogółem of total		ogółem total	w tym kobiety of which females
				kobiety females	I klasa 1st grade		
PODREGION (SUBREGION)							
PILSKI (cd., cont.)							
POWIAT CHODZIESKI							
(dok., cont.)							
Gminy wiejskie:							
<i>Rural gminas:</i>							
Budzyń	1	11	254	127	89	89	53
Chodzież	1	8	210	111	59	74	37
POWIAT CZARNKOWSKO- -TRZCIANECKI	20	154	3037	1501	996	1028	502
Gmina miejska:							
<i>Urban gmina:</i>							
Czarnków	2	18	415	199	125	131	53
Gminy miejsko-wiejskie:							
<i>Urban-rural gminas:</i>							
Krzyż Wielkopolski	1	12	269	150	92	107	49
w tym miasto	1	12	269	150	92	107	49
of which city							
Trzcianka	5	45	861	451	263	273	141
w tym miasto	3	34	700	332	226	226	109
of which city							
Wieleń	2	20	380	171	121	141	66
w tym miasto	1	12	224	94	74	82	45
of which city							
Gminy wiejskie:							
<i>Rural gminas:</i>							
Czarnków	5	22	364	180	131	120	66
Drawsko	1	11	203	106	74	67	34
Lubasz	2	15	323	136	125	117	51
Połajewo	2	11	222	108	65	72	42
POWIAT PILSKI	21	210	4178	1948	1356	1396	686
Gmina miejska:							
<i>Urban gmina:</i>							
Piła	8	109	2211	998	737	743	373
Gminy miejsko-wiejskie:							
<i>Urban-rural gminas:</i>							
Łobżenica	2	18	376	158	120	118	54
w tym miasto	2	18	376	158	120	118	54
of which city							
Ujście	2	11	217	104	59	77	32
w tym miasto	1	8	170	83	48	56	20
of which city							
Wyrzysk	2	25	502	264	166	130	64
w tym miasto	1	17	333	174	99	81	37
of which city							
Wysoka	1	11	211	101	60	73	40
w tym miasto	1	11	211	101	60	73	40
of which city							
Gminy wiejskie:							
<i>Rural gminas:</i>							
Białośliwie	1	8	144	67	34	58	27
Kaczory	2	11	218	109	76	87	44
Miasteczko Krajeńskie	1	6	91	44	35	38	18
Szydłowo	2	11	208	103	69	72	34

^a Z roku szkolnego 2013/14.

^a From 2013/14 school year.

TABL. 2 (48). GIMNAZJA DLA DZIECI I MŁODZIEŻY W ROKU SZKOLNYM 2014/15 (cd.)
 LOWER SECONDARY SCHOOLS FOR CHILDREN AND YOUTH IN 2014/15 SCHOOL YEAR (cont.)

WYSZCZEGÓLNIENIE SPECIFICATION	Szkoły Schools	Oddziały Sections	Uczniowie Pupils			Absolwenci ^a Graduates ^a	
			ogółem total	z ogółem of total		ogółem total	w tym kobiety of which females
				kobiety females	I klasa 1st grade		
PODREGION (SUBREGION) PIŁSKI (dok., cont.)							
POWIAT WĄGROWIECKI.....	15	120	2444	1140	798	871	414
Gmina miejska: Urban gmina:							
Wągrowiec.....	3	44	1033	476	326	348	169
Gminy miejsko-wiejskie: Urban-rural gminas:							
Golańcz.....	5	22	315	129	100	137	53
w tym miasto..... of which city	2	13	239	95	78	97	35
Skoki.....	2	19	378	171	117	148	71
w tym miasto..... of which city	1	13	298	143	109	94	54
Gminy wiejskie: Rural gminas:							
Damasławek.....	1	9	202	106	69	57	31
Mieścisko.....	1	9	214	110	77	87	39
Wapno.....	1	6	103	62	41	35	16
Wągrowiec.....	2	11	199	86	68	59	35
POWIAT ŻŁOTOWSKI.....	18	119	2320	1102	802	685	340
Gmina miejska: Urban gmina:							
Żłotów.....	3	27	567	293	187	168	89
Gminy miejsko-wiejskie: Urban-rural gminas:							
Jastrowie.....	5	25	441	246	152	143	91
w tym miasto..... of which city	4	22	376	210	130	130	82
Krajenka.....	2	18	300	95	109	102	33
w tym miasto..... of which city	2	18	300	95	109	102	33
Okonek.....	2	14	311	149	114	66	33
w tym miasto..... of which city	1	9	214	107	73	42	17
Gminy wiejskie: Rural gminas:							
Lipka.....	2	9	180	82	67	60	26
Tarnówka.....	1	4	75	33	31	19	7
Zakrzewo.....	1	7	159	66	53	57	26
Żłotów.....	2	15	287	138	89	70	35
PODREGION (SUBREGION) POZNAŃSKI.....	109	863	18566	8910	6373	5900	2878
POWIAT OBORNICKI.....	14	86	1868	925	658	614	310
Gminy miejsko-wiejskie: Urban-rural gminas:							
Oborniki.....	7	48	1047	514	380	341	187
w tym miasto..... of which city	3	30	793	411	295	255	143
Rogoźno.....	5	24	543	259	182	199	95
w tym miasto..... of which city	3	17	409	196	140	142	64
Gmina wiejska: Rural gmina:							
Ryczywół.....	2	14	278	152	96	74	28

^a Z roku szkolnego 2013/14.

^a From 2013/14 school year.

TABL. 2 (48). GIMNAZJA DLA DZIECI I MŁODZIEŻY W ROKU SZKOLNYM 2014/15 (cd.)
 LOWER SECONDARY SCHOOLS FOR CHILDREN AND YOUTH IN 2014/15 SCHOOL YEAR (cont.)

WYSZCZEGÓLNIENIE SPECIFICATION	Szkoły Schools	Oddziały Sections	Uczniowie Pupils			Absolwenci ^a Graduates ^a	
			ogółem total	z ogółem of total		ogółem total	w tym kobiety of which females
				kobiety females	I klasa 1st grade		
PODREGION (SUBREGION) POZNAŃSKI (cd., cont.)							
POWIAT POZNAŃSKI.....	51	465	10031	4831	3428	3104	1477
Gminy miejskie: Urban gminas:							
Luboń.....	2	43	1019	523	341	286	126
Puszczykowo.....	3	17	335	161	103	89	45
Gminy miejsko-wiejskie: Urban-rural gminas:							
Buk.....	1	18	427	213	141	135	72
w tym miasto..... of which city	1	18	427	213	141	135	72
Kostrzyn.....	6	32	536	272	176	187	103
w tym miasto..... of which city	1	17	317	162	106	114	62
Kórnik.....	2	23	518	250	170	165	79
w tym miasto..... of which city	1	15	328	154	98	96	43
Mosina.....	7	42	829	373	272	283	127
w tym miasto..... of which city	3	25	508	223	169	183	79
Murowana Goślina.....	2	18	479	253	166	146	64
w tym miasto..... of which city	2	18	479	253	166	146	64
Pobiedziska.....	4	27	621	313	203	159	60
w tym miasto..... of which city	2	17	378	194	134	99	40
Stęszew.....	3	22	465	219	163	156	84
w tym miasto..... of which city	2	15	309	143	104	121	61
Swarzędz.....	5	55	1254	577	430	443	221
w tym miasto..... of which city	3	38	808	364	272	263	122
Gminy wiejskie: Rural gminas:							
Czerwonak.....	4	37	646	287	214	245	117
Dopiewo.....	2	26	589	280	189	187	84
Kleszczewo.....	2	12	254	117	84	73	44
Komorniki.....	1	18	397	192	163	101	36
Rokietnica.....	1	12	283	124	100	80	34
Suchy Las.....	4	33	657	325	241	182	89
Tarnowo Podgórne.....	2	30	722	352	272	187	92
POWIAT SZAMOTULSKI.....	17	134	2900	1350	1029	963	476
Gmina miejska: Urban gmina:							
Obrzycko.....	1	6	122	56	36	40	23
Gminy miejsko-wiejskie: Urban-rural gminas:							
Ostroróg.....	1	6	123	61	47	60	25
w tym miasto..... of which city	1	6	123	61	47	60	25

^a Z roku szkolnego 2013/14.
^a From 2013/14 school year.

TABL. 2 (48). GIMNAZJA DLA DZIECI I MŁODZIEŻY W ROKU SZKOLNYM 2014/15 (dok.)
 LOWER SECONDARY SCHOOLS FOR CHILDREN AND YOUTH IN 2014/15 SCHOOL YEAR (cont.)

WYSZCZEGÓLNIENIE SPECIFICATION	Szkoły Schools	Oddziały Sections	Uczniowie Pupils			Absolwenci ^a Graduates ^a	
			ogółem total	z ogółem of total		ogółem total	w tym kobiety of which females
				kobiety females	I klasa 1st grade		
PODREGION (SUBREGION)							
POZNAŃSKI (dok., cont.)							
POWIAT SZAMOTULSKI (dok., cont.)							
Gminy miejsko-wiejskie (dok.): Urban-rural gminas (cont.):							
Pniewy	2	19	424	193	166	126	61
w tym miasto	2	19	424	193	166	126	61
of which city							
Szamotuly	6	46	1006	499	364	310	157
w tym miasto	4	35	823	409	290	240	120
of which city							
Wronki	3	28	611	260	203	232	105
w tym miasto	2	23	518	215	168	186	79
of which city							
Gminy wiejskie: Rural gminas:							
Duszniki	2	13	276	126	89	113	57
Kazmierz	1	12	256	115	95	60	34
Obrzycko	1	4	82	40	29	22	14
POWIAT ŚREDZKI	13	85	1741	855	577	563	277
Gmina miejsko-wiejska: Urban-rural gmina:							
Środa Wielkopolska	5	44	915	449	317	278	134
w tym miasto	4	41	853	422	300	256	120
of which city							
Gminy wiejskie: Rural gminas:							
Dominowo	1	6	94	48	26	32	17
Krzykosy	3	11	204	102	58	77	39
Nowe Miasto nad Wartą	2	12	299	139	92	107	47
Zaniemyśl	2	12	229	117	84	69	40
POWIAT ŚREMSKI	14	93	2026	949	681	656	338
Gminy miejsko-wiejskie: Urban-rural gminas:							
Dolsk	1	9	202	92	70	63	34
w tym miasto	1	9	202	92	70	63	34
of which city							
Książ Wielkopolski	3	16	307	137	109	102	51
w tym miasto	1	8	181	79	68	61	28
of which city							
Śrem	9	60	1348	642	443	414	215
w tym miasto	6	49	1142	553	385	348	178
of which city							
Gmina wiejska: Rural gmina:							
Brodnica	1	8	169	78	59	77	38
PODREGION (SUBREGION)							
M. POZNAŃ	85	635	13302	6320	4520	4061	1953
MIASTO NA PRAWACH POWIATU POZNAŃ	85	635	13302	6320	4520	4061	1953
CITY WITH POWIAT STATUS							

^a Z roku szkolnego 2013/14.

Źródło: dane Ministerstwa Edukacji Narodowej.

^a From 2013/14 school year.

Source: data of the Ministry of National Education.

TABL. 3 (49). ZASADNICZE SZKOŁY ZAWODOWE DLA MŁODZIEŻY ORAZ SZKOŁY SPECJALNE PRZYSPOSABIAJĄCE DO PRACY
W ROKU SZKOLNYM 2014/15
BASIC VOCATIONAL SCHOOLS FOR YOUTH AS WELL AS SPECIAL JOB-TRAINING SCHOOLS IN THE 2014/15
SCHOOL YEAR

WYSZCZEGÓLNIENIE SPECIFICATION	Szkoły Schools	Oddziały Sections	Uczniowie Pupils			Absolwenci ¹ Graduates ¹	
			ogółem total	z ogółem of total		ogółem total	w tym kobiety of which females
				kobiety females	I klasa 1st grade		
WOJEWÓDZTWO..... a	155	1049	24117	8019	8221	5159	985
VOIVODSHIP b	45	151	974	429	282	211	94
Podregion (Subregion) a	27	195	5005	1669	1686	1202	216
kaliski b	10	38	278	114	80	50	27
Powiaty: Powiats:							
jarcziński..... a	2	22	583	187	190	120	21
b	1	4	31	13	3	8	4
kaliski..... a	1	2	18	3	–	–	–
b	1	–	8	2	8	–	–
kępiński..... a	2	18	475	165	156	126	18
b	1	3	25	15	11	4	–
krotoszyński..... a	5	31	767	260	269	158	22
b	3	11	74	28	16	13	7
ostrowski..... a	6	41	1131	368	334	304	56
b	1	4	36	14	12	7	5
ostrzeszowski..... a	3	19	485	146	182	120	22
b	1	4	28	13	9	5	4
pleszewski..... a	3	21	545	201	189	114	18
b	1	3	26	9	8	6	2
Miasto na prawach powiatu: City with powiat status:							
Kalisz..... a	5	41	1001	339	366	260	59
b	1	9	50	20	13	7	5
Podregion (Subregion) a	33	224	4762	1582	1570	1037	198
koniński b	8	26	183	94	43	60	23
Powiaty: Powiats:							
gnieźniński..... a	9	48	1095	367	375	231	51
b	2	8	53	32	16	15	8
kolski..... a	6	29	616	193	213	142	19
b	1	3	26	12	3	5	1
koniński..... a	3	9	201	100	51	23	7
b	2	5	24	11	4	–	–
słupecki..... a	3	18	516	162	183	117	14
b	1	3	23	14	7	4	1
turecki..... a	2	21	498	184	140	89	22
b	1	4	26	11	3	8	3
wrzesiński..... a	3	24	593	221	192	129	24
b	–	–	–	–	–	–	–
Miasto na prawach powiatu: City with powiat status:							
Konin..... a	7	75	1243	355	416	306	61
b	1	3	31	14	10	28	10
Podregion (Subregion) a	34	239	5608	1824	1873	1196	246
leszczyński b	9	30	184	81	49	32	17
Powiaty: Powiats:							
gostyński..... a	5	28	793	256	272	162	27
b	1	3	18	9	6	2	1
grodziski..... a	2	27	556	193	192	101	17
b	–	–	–	–	–	–	–
kościański..... a	5	34	810	266	280	183	38
b	1	6	37	13	8	13	6

1 Z roku szkolnego 2013/14.

1 From 2013/14 school year.

TABL. 3 (49). ZASADNICZE SZKOŁY ZAWODOWE DLA MŁODZIEŻY ORAZ SZKOŁY SPECJALNE PRZYSPOSABIAJĄCE DO PRACY
W ROKU SZKOLNYM 2014/15 (dok.)
BASIC VOCATIONAL SCHOOLS FOR YOUTH AS WELL AS SPECIAL JOB-TRAINING SCHOOLS IN THE 2014/15
SCHOOL YEAR (cont.)

WYSZCZEGÓLNIENIE SPECIFICATION	Szkoły Schools	Oddziały Sections	Uczniowie Pupils			Absolwenci ¹ Graduates ¹		
			ogółem total	z ogółem of total		ogółem total	w tym kobiety of which females	
				kobiety females	I klasa 1st grade			
Podregion (Subregion)								
leszczyński (dok., cont.)								
Powiaty (dok.): Powiats (cont.):								
leszczyński.....	a	3	9	189	56	59	36	10
	b	2	4	20	10	4	5	4
międzychodzki	a	2	13	264	94	101	59	4
	b	1	1	10	4	2	–	–
nowotomyski	a	4	34	814	260	276	157	34
	b	1	6	36	15	15	1	1
rawicki	a	5	30	706	235	233	154	33
	b	1	2	14	3	–	1	–
wolsztyński	a	3	31	724	227	228	164	43
	b	1	5	31	16	7	4	2
Miasto na prawach powiatu: City with powiat status:								
Leszno	a	5	33	752	237	232	180	40
	b	1	3	18	11	7	6	3
Podregion (Subregion)	a	25	135	3364	1163	1181	636	94
piłski	b	6	13	83	28	26	19	8
Powiaty: Powiats:								
chodzieski	a	2	20	499	194	184	105	19
	b	1	1	5	3	3	4	2
czarnkowsko-trzcianecki	a	5	31	702	238	225	146	15
	b	1	2	14	4	4	2	1
piłski	a	9	37	916	317	378	140	36
	b	2	3	18	6	6	4	2
wągrowiecki	a	5	25	718	244	252	147	16
	b	1	3	21	8	7	4	1
złotowski	a	4	22	529	170	142	98	8
	b	1	4	25	7	6	5	2
Podregion (Subregion)	a	19	150	3320	1050	1181	607	93
pozański	b	6	15	85	38	30	13	3
Powiaty: Powiats:								
obornicki.....	a	3	18	500	178	181	79	14
	b	1	2	15	6	5	3	1
pozański.....	a	7	55	1166	298	420	200	29
	b	2	7	31	14	11	3	–
szamotulski	a	4	34	746	271	276	126	22
	b	1	3	22	9	7	3	1
średzki.....	a	3	22	440	139	139	85	8
	b	1	1	5	3	5	–	–
śremski.....	a	2	21	468	164	165	117	20
	b	1	2	12	6	2	4	1
Podregion (Subregion)	a	17	106	2058	731	730	481	138
m. Poznań	b	6	29	161	74	54	37	16
Miasto na prawach powiatu: City with powiat status:								
Poznań.....	a	17	106	2058	731	730	481	138
	b	6	29	161	74	54	37	16

¹ Z roku szkolnego 2013/14.

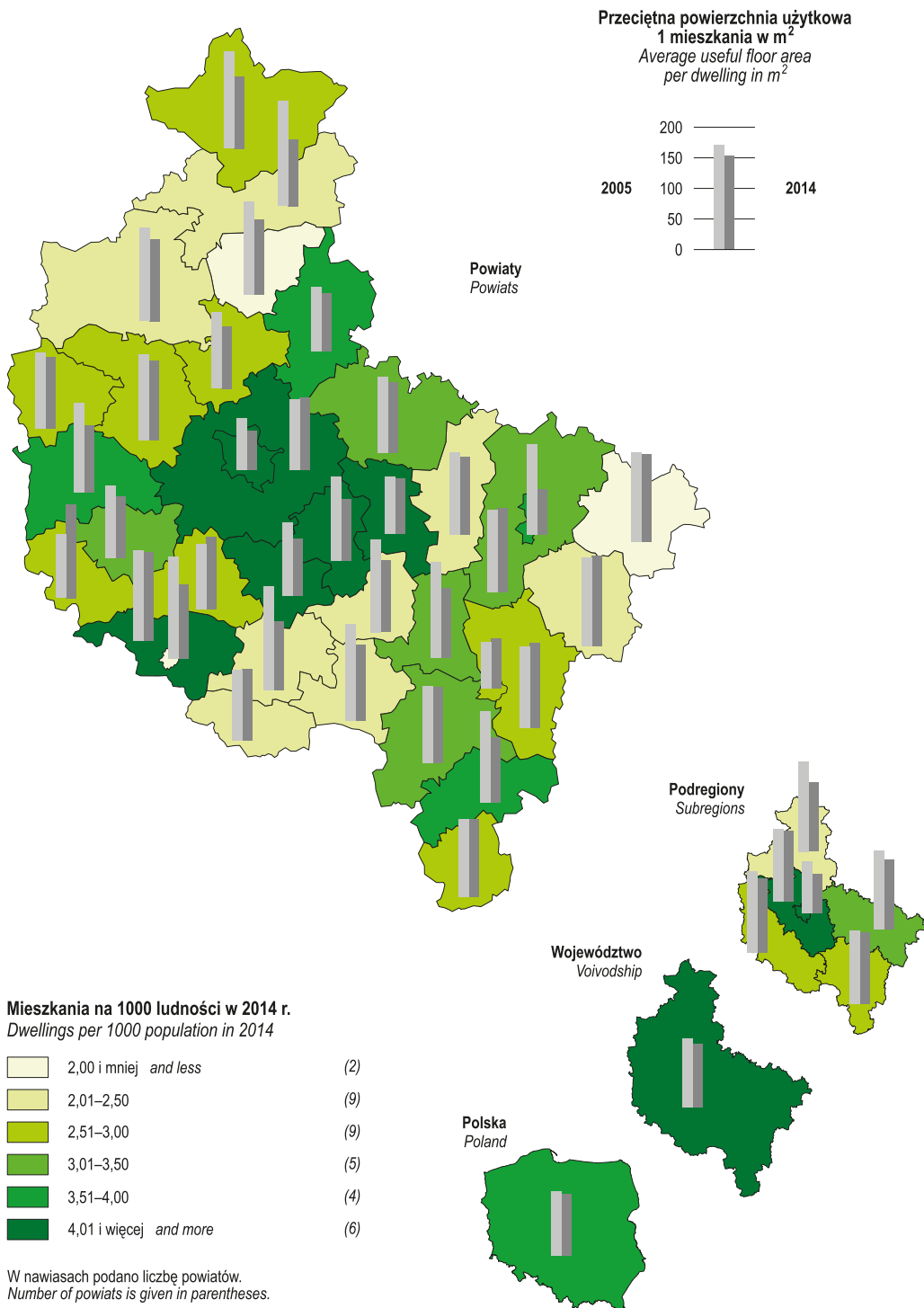
Źródło: dane Ministerstwa Edukacji Narodowej.

¹ From 2013/14 school year.

Source: data of the Ministry of National Education.

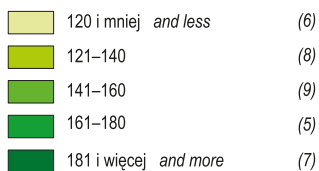
MIESZKANIA ODDANE DO UŻYTKOWANIA

DWELLINGS COMPLETED



BIBLIOTEKI PUBLICZNE^a W 2014 R. PUBLIC LIBRARIES^a IN 2014

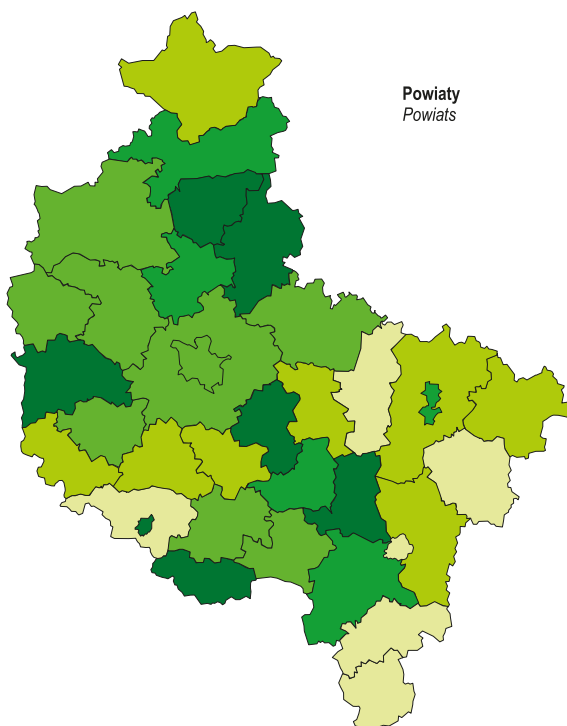
CZYTELNICY NA 1000 LUDNOŚCI
BORROWERS PER 1000 POPULATION



Polska
Poland

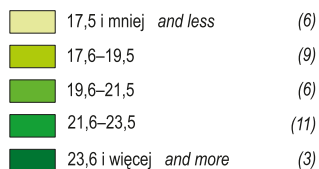


Województwo
Voivodship



WYPOŻYCZENIA NA 1 CZYTELNIKA
LOANS PER BORROWER

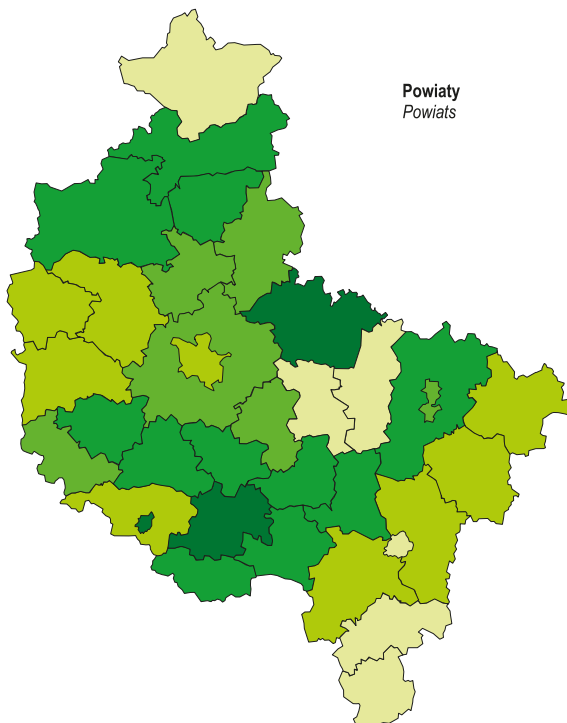
W wol. *In vol.*



Polska
Poland



Województwo
Voivodship



W nawiasach podano liczbę powiatów.
Number of powiats is given in parentheses.

^a Łącznie z filiami i punktami bibliotecznymi.
^a Including branches and library service points.

TABL. 4 (50). LICEA OGÓLNOKSZTAŁCĄCE DLA MŁODZIEŻY W ROKU SZKOLNYM 2014/15
GENERAL SECONDARY SCHOOLS FOR YOUTH IN THE 2014/15 SCHOOL YEAR

WYSZCZEGÓLNIENIE SPECIFICATION	Szkoły Schools	Oddziały Sections	Uczniowie Pupils			Absolwenci ^a Graduates ^a	
			ogółem total	z ogółem of total		ogółem total	w tym kobiety of which females
				kobiety females	I klasa 1st grade		
WOJEWÓDZTWO.....	187	1670	45098	28840	14921	15406	9874
VOIVODSHIP							
Podregion (Subregion)							
kaliski.....	30	297	8693	5808	2894	3232	2121
Powiaty: Powiats:							
jarociński.....	4	36	1018	689	331	359	234
kaliski.....	1	4	92	44	16	58	32
kępiński.....	2	20	597	429	186	238	163
krotoszyński.....	4	24	651	461	198	332	247
ostrowski.....	8	78	2406	1600	807	867	584
ostrzeszowski.....	2	20	548	379	156	167	107
pleszewski.....	2	14	428	273	140	188	118
Miasto na prawach powiatu: City with powiat status:							
Kalisz.....	7	101	2953	1933	1060	1023	636
Podregion (Subregion)							
koniński.....	31	316	8864	5808	2930	2927	1970
Powiaty: Powiats:							
gnieźniński.....	7	70	1946	1229	681	688	439
kolski.....	5	43	1154	758	396	348	242
koniński.....	3	17	391	226	130	138	82
ślupecki.....	3	17	494	318	151	205	141
turecki.....	3	42	1168	758	368	415	302
wrzesiński.....	2	25	737	524	273	242	166
Miasto na prawach powiatu: City with powiat status:							
Konin.....	8	102	2974	1995	931	911	598
Podregion (Subregion)							
leszczyński.....	31	260	6588	4369	2162	2257	1481
Powiaty: Powiats:							
gostyński.....	5	29	719	473	231	314	208
grodziski.....	1	12	291	201	97	93	74
kościański.....	4	36	954	605	339	316	205

^a Z roku szkolnego 2013/14.
^a From 2013/14 school year.

TABL. 4 (50). LICEA OGÓLNOKSZTAŁCĄCE DLA MŁODZIEŻY W ROKU SZKOLNYM 2014/15 (dok.)
GENERAL SECONDARY SCHOOLS FOR YOUTH IN THE 2014/15 SCHOOL YEAR (cont.)

WYSZCZEGÓLNIENIE SPECIFICATION	Szkoły Schools	Oddziały Sections	Uczniowie Pupils			Absolwenci ^a Graduates ^a	
			ogółem total	z ogółem of total		ogółem total	w tym kobiety of which females
				kobiety females	I klasa 1st grade		
Podregion (Subregion)							
leszczyński (dok., cont.)							
Powiaty (dok.):							
Powiaty (cont.):							
leszczyński	3	6	79	41	30	23	12
międzychodzki	2	11	288	193	103	105	53
nowotomyski	4	37	958	655	273	296	205
rawicki	4	27	596	400	173	189	122
wolsztyński	2	29	746	488	243	255	167
Miasto na prawach powiatu:							
City with powiat status:							
Leszno	6	73	1957	1313	673	666	435
Podregion (Subregion)							
pilski	25	185	4912	3212	1583	1709	1111
Powiaty: Powiaty:							
chodzieski	4	23	617	391	199	198	122
czarnkowsko-trzcianecki	7	43	1092	679	343	373	252
pilski	9	74	1917	1311	633	681	434
wągrowiecki	2	27	767	503	252	268	187
złotowski	3	18	519	328	156	189	116
Podregion (Subregion)							
poznański	25	149	3688	2293	1228	1241	773
Powiaty: Powiaty:							
obornicki	2	16	484	300	142	169	109
poznański	10	52	1018	631	356	363	217
szamotulski	5	35	887	545	306	291	198
średzki	5	25	702	422	235	245	140
śremski	3	21	597	395	189	173	109
Podregion (Subregion)							
m. Poznań	45	463	12353	7350	4124	4040	2418
Miasto na prawach powiatu:							
City with powiat status:							
Poznań	45	463	12353	7350	4124	4040	2418

^a Z roku szkolnego 2013/14.

Źródło: dane Ministerstwa Edukacji Narodowej.

^a From 2013/14 school year.

Source: data of the Ministry of National Education.

TABL. 5 (51). **TECHNIKA¹ ORAZ OGÓLNOKSZTAŁCĄCE SZKOŁY ARTYSTYCZNE² DLA MŁODZIEŻY W ROKU SZKOLNYM 2014/15**
TECHNICAL SECONDARY SCHOOLS¹ AS WELL AS GENERAL ART SCHOOLS² FOR YOUTH IN THE 2014/15 SCHOOL YEAR

WYSZCZEGÓLNIENIE SPECIFICATION a – ogółem total b – w tym ogólnokształcące szkoły artystyczne of which general art schools	Szkoły Schools	Oddziały Sections	Uczniowie Pupils			Absolwenci ³ Graduates ³	
			ogółem total	z ogółem of total		ogółem total	w tym kobiety of which females
				kobiety females	I klasa 1st grade		
WOJEWÓDZTWO..... a	194	1932	47192	20089	12903	10622	4585
VOIVODSHIP b	6	48	935	727	198	162	132
Podregion (Subregion) a	33	405	10838	4472	2930	2495	1025
kaliski b	1	4	94	78	23	24	22
Powiaty: Powiats:							
jarociński..... a	3	51	1413	615	388	292	140
kaliski..... a	2	22	473	121	110	173	56
kępiński..... a	2	28	771	380	221	186	87
krotoszyński..... a	5	49	1318	597	335	293	123
ostrowski..... a	6	84	2418	901	665	536	219
ostrzeszowski..... a	2	38	1015	465	253	252	110
pleszewski..... a	3	30	873	334	239	158	50
Miasto na prawach powiatu:							
City with powiat status:							
Kalisz..... a	10	103	2557	1059	719	605	240
b	1	4	94	78	23	24	22
Podregion (Subregion) a	50	395	9831	4055	2518	2368	1003
koniński b	1	6	106	94	29	28	26
Powiaty: Powiats:							
gnieźniński..... a	14	76	1829	776	459	428	181
kolski..... a	8	68	1424	581	326	352	155
b	1	6	106	94	29	28	26
koniński..... a	8	16	245	164	67	57	26
ślupecki..... a	10	39	985	429	273	184	96
turecki..... a	2	55	1477	583	382	386	154
wrzesiński..... a	3	46	1325	604	321	309	143
Miasto na prawach powiatu:							
City with powiat status:							
Konin..... a	5	95	2546	918	690	652	248
Podregion (Subregion) a	26	320	7467	3348	2054	1706	838
leszczyński a	26	320	7467	3348	2054	1706	838
Powiaty: Powiats:							
gostyński..... a	4	36	900	408	222	187	96
grodzki..... a	1	32	709	319	177	193	105
kościński..... a	2	22	532	237	145	160	68

1 Łącznie z technikami uzupełniającymi. 2 Dające uprawnienia zawodowe. 3 Z roku szkolnego 2013/14.

1 Including supplementary technical secondary schools. 2 Leading professional certification. 3 From 2013/14 school year.

TABL. 5 (51). **TECHNIKA¹ ORAZ OGÓLNOKSZTAŁCĄCE SZKOŁY ARTYSTYCZNE² DLA MŁODZIEŻY W ROKU SZKOLNYM 2014/15 (dok.)**
TECHNICAL SECONDARY SCHOOLS¹ AS WELL AS GENERAL ART SCHOOLS² FOR YOUTH IN THE 2014/15 SCHOOL YEAR (cont.)

WYSZCZEGÓLNIENIE SPECIFICATION a – ogółem total b – w tym ogólnokształcące szkoły artystyczne of which general art schools	Szkoły Schools	Oddziały Sections	Uczniowie Pupils			Absolwenci ³ Graduates ³		
			ogółem total	z ogółem of total		ogółem total	w tym kobiety of which females	
				kobiety females	I klasa 1st grade			
Podregion (Subregion)								
leszczyński (dok., cont.)								
Powiaty (dok.):								
<i>Powiats (cont.):</i>								
leszczyński..... a	–	–	–	–	–	–	–	
międzychodzki..... a	3	26	606	301	179	115	64	
nowotomyski..... a	5	45	1031	488	290	197	95	
rawicki..... a	3	28	647	284	181	183	102	
wolsztyński..... a	3	38	913	396	254	191	99	
Miasto na prawach powiatu:								
<i>City with powiat status:</i>								
Leszno..... a	5	93	2129	915	606	480	209	
Podregion (Subregion)								
pilski a	35	267	6282	2848	1641	1479	659	
Powiaty: <i>Powiats:</i>								
chodzieski..... a	6	24	476	240	107	120	62	
czarnkowsko-trzcianecki..... a	8	77	1642	742	448	320	129	
pilski..... a	12	97	2407	1053	616	610	264	
wągrowiecki..... a	4	40	1001	461	287	226	91	
złotowski..... a	5	29	756	352	183	203	113	
Podregion (Subregion)								
poznański a	25	211	4548	2058	1267	1073	499	
Powiaty: <i>Powiats:</i>								
obornicki..... a	4	24	663	306	172	223	122	
poznański..... a	6	57	1111	445	340	199	76	
szamotulski..... a	7	45	978	457	272	231	107	
średzki..... a	4	40	609	269	150	165	68	
śremski..... a	4	45	1187	581	333	255	126	
Podregion (Subregion)	a	25	334	8226	3308	2493	1501	561
m. Poznań b	4	38	735	555	146	110	84	
Miasto na prawach powiatu:								
<i>City with powiat status:</i>								
Poznań..... a	25	334	8226	3308	2493	1501	561	
b	4	38	735	555	146	110	84	

1 Łącznie z technikami uzupełniającymi. 2 Dające uprawnienia zawodowe. 3 Z roku szkolnego 2013/14.

Źródło: dane Ministerstwa Edukacji Narodowej.

1 Including supplementary technical secondary schools. 2 Leading professional certification. 3 From 2013/14 school year.
 Source: data of the Ministry of National Education.

TABL. 6 (52). SZKOŁY POLICEALNE W ROKU SZKOLNYM 2014/15
POST-SECONDARY SCHOOLS IN THE 2014/15 SCHOOL YEAR

WYSZCZEGÓLNIENIE SPECIFICATION	Szkoły Schools	Oddziały Sections	Uczniowie Pupils		Absolwenci ^a Graduates ^a	
			ogółem total	kobiety females	ogółem total	w tym kobiety of which females
WOJEWÓDZTWO.....	207	952	21616	15402	6690	5136
VOIVODSHIP						
Podregion (Subregion)						
kaliski.....	42	167	3349	2537	868	687
Powiaty: Powiats:						
jarociński.....	3	14	432	299	102	75
kaliski.....	1	1	11	7	–	–
kępiński.....	–	–	–	–	–	–
krotoszyński.....	6	16	329	232	146	117
ostrowski.....	9	41	1016	792	337	282
ostrzeszowski.....	–	–	–	–	–	–
pleszewski.....	2	3	96	72	61	39
Miasto na prawach powiatu: City with powiat status:						
Kalisz.....	21	92	1465	1135	222	174
Podregion (Subregion)						
koniński.....	31	149	2932	2170	1153	903
Powiaty: Powiats:						
gnieźniński.....	8	36	801	595	319	244
kolski.....	3	6	78	45	47	35
koniński.....	3	8	138	85	25	19
ślupecki.....	2	3	47	26	15	13
turecki.....	2	12	191	144	42	27
wrzesiński.....	3	8	114	94	62	55
Miasto na prawach powiatu: City with powiat status:						
Konin.....	10	76	1563	1181	643	510
Podregion (Subregion)						
leszczyński.....	27	99	2328	1727	925	683
Powiaty: Powiats:						
gostyński.....	1	5	85	66	33	26
grodziski.....	2	8	133	85	37	23
kościński.....	3	10	194	130	64	49

^a Z roku szkolnego 2013/14.
^a From 2013/14 school year.

TABL. 6 (52). SZKOŁY POLICEALNE W ROKU SZKOLNYM 2014/15 (dok.)
 POST-SECONDARY SCHOOLS IN THE 2014/15 SCHOOL YEAR (cont.)

WYSZCZEGÓLNIENIE SPECIFICATION	Szkoły Schools	Oddziały Sections	Uczniowie Pupils		Absolwenci ^a Graduates ^a	
			ogółem total	kobiety females	ogółem total	w tym kobiety of which females
Podregion (Subregion)						
leszczyński (dok., cont.)						
Powiaty (dok.):						
Powiaty (cont.):						
leszczyński	1	1	3	2	6	2
międzychodzki	2	4	63	39	38	19
nowotomyski	2	2	25	15	35	21
rawicki	3	6	125	109	106	89
wolsztyński	2	2	22	17	10	3
Miasto na prawach powiatu:						
City with powiat status:						
Leszno	11	61	1678	1264	596	451
Podregion (Subregion)						
piłski	26	100	2110	1559	643	513
Powiaty: Powiaty:						
chodzieski	–	–	–	–	–	–
czarnkowsko-trzcianecki	4	6	162	108	88	49
piłski	16	78	1696	1271	457	381
wągrowiecki	1	8	159	109	42	33
złotowski	5	8	93	71	56	50
Podregion (Subregion)						
poznański	13	41	691	476	177	136
Powiaty: Powiaty:						
obornicki	2	9	109	80	–	–
poznański	4	12	210	145	79	49
szamotulski	2	4	97	75	40	34
średzki	1	2	22	13	–	–
śremski	4	14	253	163	58	53
Podregion (Subregion)						
m. Poznań	68	396	10206	6933	2924	2214
Miasto na prawach powiatu:						
City with powiat status:						
Poznań	68	396	10206	6933	2924	2214

^a Z roku szkolnego 2013/14.

Źródło: dane Ministerstwa Edukacji Narodowej.

^a From 2013/14 school year.

Source: data of the Ministry of National Education.

TABL. 7 (53). UCZĄCY SIĘ JĘZYKÓW OBCYCH W SZKOŁACH PODSTAWOWYCH I GIMNAZJACH DLA DZIECI I MŁODZIEŻY
W ROKU SZKOLNYM 2014/15
PUPILS AND STUDENTS STUDYING FOREIGN LANGUAGES IN PRIMARY SCHOOLS AND LOWER SECONDARY
SCHOOLS FOR CHILDREN AND YOUTH IN THE 2014/15 SCHOOL YEAR

WYSZCZEGÓLNIENIE SPECIFICATION	Szkoły podstawowe Primary schools			Gimnazja Lower secondary schools			
	nauczanie obowiązkowe języka obligatory language education						
	angielskiego English	niemieckiego German	innego other	angielskiego English	niemieckiego German	francuskiego French	innego other
	W LICZBACH BEZWZGLĘDNYCH IN ABSOLUTE NUMBERS						
WOJEWÓDZTWO.....	211908	18434	1092	100291	77766	1973	5971
VOIVODSHIP							
Podregion (Subregion)							
kaliski.....	39409	3997	5	19806	15163	138	816
Powiaty: Powiats:							
jarociński.....	3999	851	–	2300	1651	45	58
kaliski.....	4978	142	–	2599	1642	–	345
kępiński.....	3838	–	–	1809	1516	–	13
krotoszyński.....	4115	1103	–	2560	2435	–	1
ostrowski.....	9212	1366	5	4344	3493	41	39
ostrzeszowski.....	3648	116	–	1813	1505	–	–
pleszewski.....	3437	419	–	2051	1452	25	19
Miasto na prawach powiatu: City with powiat status:							
Kalisz.....	6182	–	–	2330	1469	27	341
Podregion (Subregion)							
koniński.....	41383	1942	209	20323	14357	386	1241
Powiaty: Powiats:							
gnieźniński.....	9637	15	109	4463	3143	97	192
kolski.....	5193	273	–	2742	1458	–	728
koniński.....	8412	198	–	4079	2760	247	108
ślupecki.....	3413	512	67	1599	1522	–	9
turecki.....	5348	636	–	2605	1728	11	190
wrzesiński.....	4989	269	–	2405	1349	31	14
Miasto na prawach powiatu: City with powiat status:							
Konin.....	4391	39	33	2430	2397	–	–
Podregion (Subregion)							
leszczyński.....	35859	2535	–	16482	14651	85	248
Powiaty: Powiats:							
gostyński.....	4854	261	–	2085	1969	–	–
grodziski.....	3686	124	–	1684	1360	–	–
kościański.....	4851	165	–	2301	1898	47	–

TABL. 7 (53). UCZĄCY SIĘ JĘZYKÓW OBCYCH W SZKOŁACH PODSTAWOWYCH I GIMNAZJACH DLA DZIECI I MŁODZIEŻY
W ROKU SZKOLNYM 2014/15 (cd.)
PUPILS AND STUDENTS STUDYING FOREIGN LANGUAGES IN PRIMARY SCHOOLS AND LOWER SECONDARY
SCHOOLS FOR CHILDREN AND YOUTH IN THE 2014/15 SCHOOL YEAR (cont.)

WYSZCZEGÓLNIENIE SPECIFICATION	Szkoły podstawowe Primary schools			Gimnazja Lower secondary schools			
	nauczanie obowiązkowe języka obligatory language education						
	angielskiego English	niemieckiego German	innego other	angielskiego English	niemieckiego German	francuskiego French	innego other
W LICZBACH BEZWZGLĘDNYCH (dok.) IN ABSOLUTE NUMBERS (cont.)							
Podregion (Subregion)							
leszczyński (dok., cont.)							
Powiaty (dok.):							
<i>Powiats (cont.):</i>							
leszczyński	3518	290	–	1571	1445	–	–
międzychodzki	2246	237	–	1060	787	–	–
nowotomyski	4427	854	–	2116	2194	38	67
rawicki	4196	66	–	1895	1726	–	–
wolsztyński	3905	499	–	1768	1421	–	–
Miasto na prawach powiatu:							
<i>City with powiat status:</i>							
Leszno	4176	39	–	2002	1851	–	181
Podregion (Subregion)							
pilski	23298	4292	67	12804	10478	105	541
Powiaty: <i>Powiats:</i>							
chodzieski	2715	436	–	1510	1246	–	160
czarnkowsko-trzcianecki	4687	1367	–	2779	2904	–	–
pilski	8271	690	67	3982	2778	105	375
wągrowiecki	4052	829	–	2332	1650	–	6
złotowski	3573	970	–	2201	1900	–	–
Podregion (Subregion)							
poznański	40714	4279	17	17839	14270	398	1048
Powiaty: <i>Powiats:</i>							
obornicki	3701	490	–	1832	1608	–	54
poznański	24918	1552	17	9826	8156	378	705
szamotulski	4840	1343	–	2667	2372	–	–
średzki	3010	851	–	1509	1131	9	103
śremski	4245	43	–	2005	1003	11	186
Podregion (Subregion)							
m. Poznań	31245	1389	794	13037	8847	861	2077
Miasto na prawach powiatu:							
<i>City with powiat status:</i>							
Poznań	31245	1389	794	13037	8847	861	2077

TABL. 7 (53). UCZĄCY SIĘ JĘZYKÓW OBCYCH W SZKOŁACH PODSTAWOWYCH I GIMNAZJACH DLA DZIECI I MŁODZIEŻY
W ROKU SZKOLNYM 2014/15 (cd.)
PUPILS AND STUDENTS STUDYING FOREIGN LANGUAGES IN PRIMARY SCHOOLS AND LOWER SECONDARY
SCHOOLS FOR CHILDREN AND YOUTH IN THE 2014/15 SCHOOL YEAR (cont.)

WYSZCZEGÓLNIENIE SPECIFICATION	Szkoły podstawowe Primary schools			Gimnazja Lower secondary schools			
	nauczanie obowiązkowe języka obligatory language education						
	angielskiego English	niemieckiego German	innego other	angielskiego English	niemieckiego German	francuskiego French	innego other
	W % OGÓŁU UCZNIÓW W SZKOŁACH IN % OF TOTAL PUPILS AND STUDENTS AT SCHOOLS						
WOJEWÓDZTWO.....	93,2	8,1	0,5	94,9	73,6	1,9	5,7
VOIVODSHIP							
Podregion (Subregion)							
kaliski.....	91,3	9,3	0,0	93,0	71,2	0,6	3,8
Powiaty: Powiats:							
jarociński.....	83,3	17,7	–	94,6	67,9	1,9	2,4
kaliski.....	99,4	2,8	–	98,6	62,3	–	13,1
kępiński.....	99,1	–	–	98,7	82,8	–	0,7
krotoszyński.....	79,5	21,3	–	95,9	91,2	–	0,0
ostrowski.....	90,9	13,5	0,0	90,3	72,6	0,9	0,8
ostrzeszowski.....	98,2	3,1	–	96,8	80,4	–	–
pleszewski.....	81,5	9,9	–	97,3	68,9	1,2	0,9
Miasto na prawach powiatu:							
City with powiat status:							
Kalisz.....	99,3	–	–	79,5	50,1	0,9	11,6
Podregion (Subregion)							
koniński.....	97,1	4,6	0,5	97,1	68,6	1,8	5,9
Powiaty: Powiats:							
gnieźnieński.....	98,7	0,2	1,1	97,3	68,5	2,1	4,2
kolski.....	94,5	5,0	–	99,2	52,8	–	26,3
koniński.....	99,6	2,3	–	99,0	67,0	6,0	2,6
slupecki.....	91,4	13,7	1,8	83,6	79,6	–	0,5
turecki.....	97,9	11,6	–	98,8	65,6	0,4	7,2
wrzesiński.....	95,0	5,1	–	98,2	55,1	1,3	0,6
Miasto na prawach powiatu:							
City with powiat status:							
Konin.....	98,7	0,9	0,7	98,9	97,6	–	–
Podregion (Subregion)							
leszczyński.....	93,2	6,6	–	92,4	82,1	0,5	1,4
Powiaty: Powiats:							
gostyński.....	94,5	5,1	–	91,0	85,9	–	–
grodziski.....	98,1	3,3	–	99,2	80,1	–	–
kościański.....	95,9	3,3	–	95,1	78,5	1,9	–

TABL. 7 (53). UCZĄCY SIĘ JĘZYKÓW OBCYCH W SZKOŁACH PODSTAWOWYCH I GIMNAZJACH DLA DZIECI I MŁODZIEŻY
W ROKU SZKOLNYM 2014/15 (dok.)
PUPILS AND STUDENTS STUDYING FOREIGN LANGUAGES IN PRIMARY SCHOOLS AND LOWER SECONDARY
SCHOOLS FOR CHILDREN AND YOUTH IN THE 2014/15 SCHOOL YEAR (cont.)

WYSZCZEGÓLNIENIE SPECIFICATION	Szkoły podstawowe Primary schools			Gimnazja Lower secondary schools			
	nauczanie obowiązkowe języka obligatory language education						
	angielskiego English	niemieckiego German	innego other	angielskiego English	niemieckiego German	francuskiego French	innego other
W % OGÓŁU UCZNIÓW W SZKOŁACH (dok.) IN % OF TOTAL PUPILS AND STUDENTS AT SCHOOLS (cont.)							
Podregion (Subregion)							
leszczyński (dok., cont.)							
Powiaty (dok.):							
<i>Powiats (cont.):</i>							
leszczyński.....	91,9	7,6	–	93,4	85,9	–	–
międzychodzki.....	89,9	9,5	–	91,1	67,6	–	–
nowotomyski.....	83,1	16,0	–	83,2	86,3	1,5	2,6
rawicki.....	96,7	1,5	–	97,0	88,3	–	–
wolsztyński.....	91,3	11,7	–	87,9	70,7	–	–
Miasto na prawach powiatu:							
<i>City with powiat status:</i>							
Leszno.....	98,4	0,9	–	96,2	88,9	–	8,7
Podregion (Subregion)							
pilski.....	84,3	15,5	0,2	93,4	76,5	0,8	3,9
Powiaty: <i>Powiats:</i>							
chodzieski.....	84,4	13,5	–	87,5	72,2	–	9,3
czarnkowsko-trzcianecki.....	79,2	23,1	–	91,5	95,6	–	–
pilski.....	91,4	7,6	0,7	95,3	66,5	2,5	9,0
wągrowiecki.....	82,2	16,8	–	95,4	67,5	–	0,2
złotowski.....	79,3	21,5	–	94,9	81,9	–	–
Podregion (Subregion)							
poznański.....	93,2	9,8	0,0	96,1	76,9	2,1	5,6
Powiaty: <i>Powiats:</i>							
obornicki.....	87,6	11,6	–	98,1	86,1	–	2,9
poznański.....	98,8	6,2	0,1	98,0	81,3	3,8	7,0
szamotulski.....	79,0	21,9	–	92,0	81,8	–	–
średzki.....	78,4	22,2	–	86,7	65,0	0,5	5,9
śremski.....	98,9	1,0	–	99,0	49,5	0,5	9,2
Podregion (Subregion)							
m. Poznań.....	98,2	4,4	2,5	98,0	66,5	6,5	15,6
Miasto na prawach powiatu:							
<i>City with powiat status:</i>							
Poznań.....	98,2	4,4	2,5	98,0	66,5	6,5	15,6

Źródło: dane Ministerstwa Edukacji Narodowej.
Source: data of the Ministry of National Education.

TABL. 8 (54). UCZĄCY SIĘ JEZYKÓW OBCYCH W SZKOŁACH PONADGIMNAZJALNYCH^a DLA DZIECI I MŁODZIEŻY ORAZ POLICEALNYCH W ROKU SZKOLNYM 2014/15
STUDENTS STUDYING FOREIGN LANGUAGES IN UPPER SECONDARY SCHOOLS^a FOR YOUTH AND IN POST-SECONDARY SCHOOLS IN THE 2014/15 SCHOOL YEAR

WYSZCZEGÓLNIENIE SPECIFICATION	Nauczanie obowiązkowe języka <i>Obligatory language education</i>				
	angielskiego <i>English</i>	niemieckiego <i>German</i>	francuskiego <i>French</i>	rosyjskiego <i>Russian</i>	innego <i>other</i>
W LICZBACH BEZWZGLĘDNYCH IN ABSOLUTE NUMBERS					
WOJEWÓDZTWO.....	103750	81628	4790	5268	8727
VOIVODSHIP					
Podregion (Subregion)					
kaliski.....	21774	17613	606	793	1656
Powiaty: <i>Powiats:</i>					
jarociński.....	2736	2377	78	47	146
kaliski.....	574	455	–	68	–
kępiński.....	1662	1549	–	–	–
krotoszyński.....	2190	2188	–	–	–
ostrowski.....	5265	4794	236	70	426
ostrzeszowski.....	1997	1859	–	132	114
pleszewski.....	1573	1426	87	75	–
Miasto na prawach powiatu: <i>City with powiat status:</i>					
Kalisz.....	5777	2965	205	401	970
Podregion (Subregion)					
koniński.....	21099	17189	1026	1659	1525
Powiaty: <i>Powiats:</i>					
gnieźniński.....	4540	3177	148	258	500
kolski.....	2733	1692	331	931	–
koniński.....	731	577	115	34	–
ślupecki.....	1683	1815	–	–	–
turecki.....	2862	2409	93	281	405
wrzesiński.....	2399	1863	253	39	161
Miasto na prawach powiatu: <i>City with powiat status:</i>					
Konin.....	6151	5656	86	116	459
Podregion (Subregion)					
leszczyński.....	16446	13397	294	683	627
Powiaty: <i>Powiats:</i>					
gostyński.....	1543	2100	37	123	98
grodziski.....	1447	1051	–	–	–
kościński.....	1987	1542	63	–	116

^a Zasadnicze szkoły zawodowe (bez specjalnych przysposabiających do pracy), licea ogólnokształcące, licea profilowane, technika, technika uzupełniająca, ogólnokształcące szkoły artystyczne dające uprawnienia zawodowe oraz szkoły policealne (bez kolegiów nauczycielskich, nauczycielskich kolegiów języków obcych i kolegiów pracowników służb społecznych).

^a Basic vocational schools (excluding special job-training schools), general secondary schools, specialized secondary schools, technical secondary schools, supplementary technical secondary schools, general art schools leading to professional certification and post-secondary schools (excluding teacher training colleges, foreign language teacher training colleges, colleges of social work).

TABLE 8 (54). UCZĄCY SIĘ JEZYKÓW OBCYCH W SZKOŁACH PONADGIMNAZJALNYCH^a DLA DZIECI I MŁODZIEŻY ORAZ POLICEALNYCH W ROKU SZKOLNYM 2014/15 (cd.)
STUDENTS STUDYING FOREIGN LANGUAGES IN UPPER SECONDARY SCHOOLS^a FOR YOUTH AND IN POST-SECONDARY SCHOOLS IN THE 2014/15 SCHOOL YEAR (cont.)

WYSZCZEGÓLNIENIE SPECIFICATION	Nauczanie obowiązkowe języka <i>Obligatory language education</i>				
	angielskiego <i>English</i>	niemieckiego <i>German</i>	francuskiego <i>French</i>	rosyjskiego <i>Russian</i>	innego <i>other</i>
W LICZBACH BEZWZGLĘDNYCH (dok.) IN ABSOLUTE NUMBERS (cont.)					
Podregion (Subregion)					
leszczyński (dok., cont.)					
Powiaty (dok.):					
<i>Powiats (cont.):</i>					
leszczyński.....	187	112	–	–	–
międzychodzki.....	866	1081	–	–	–
nowotomyski.....	2346	1825	9	31	53
rawicki.....	1585	1207	56	64	–
wolsztyński.....	1926	1201	91	257	116
Miasto na prawach powiatu:					
<i>City with powiat status:</i>					
Leszno.....	4559	3278	38	208	244
Podregion (Subregion)					
piłski.....	12761	11461	405	410	286
Powiaty: <i>Powiats:</i>					
chodzieski.....	1306	1219	–	53	111
czarnkowsko-trzcianecki.....	2993	3134	–	–	–
piłski.....	4869	3710	233	270	131
wągrowiecki.....	2183	1786	91	87	44
złotowski.....	1410	1612	81	–	–
Podregion (Subregion)					
poznański.....	9189	7515	903	641	560
Powiaty: <i>Powiats:</i>					
obornicki.....	1302	1026	–	149	171
poznański.....	2768	2312	–	91	32
szamotulski.....	1956	2002	–	20	180
średzki.....	1264	1062	527	264	98
śremski.....	1899	1113	376	117	79
Podregion (Subregion)					
m. Poznań.....	22481	14453	1556	1082	4073
Miasto na prawach powiatu:					
<i>City with powiat status:</i>					
Poznań.....	22481	14453	1556	1082	4073

^a Zasadnicze szkoły zawodowe (bez specjalnych przysposabiających do pracy), licea ogólnokształcące, licea profilowane, technika, technika uzupełniająca, ogólnokształcące szkoły artystyczne dające uprawnienia zawodowe oraz szkoły policealne (bez kolegiów nauczycielskich, nauczycielskich kolegiów języków obcych i kolegiów pracowników służb społecznych).

^a Basic vocational schools (excluding special job-training schools), general secondary schools, specialized secondary schools, technical secondary schools, supplementary technical secondary schools, general art schools leading to professional certification and post-secondary schools (excluding teacher training colleges, foreign language teacher training colleges, colleges of social work).

TABLE 8 (54). UCZĄCY SIĘ JEZYKÓW OBCYCH W SZKOŁACH PONADGIMNAZJALNYCH^a DLA DZIECI I MŁODZIEŻY ORAZ POLICEALNYCH W ROKU SZKOLNYM 2014/15 (cd.)
STUDENTS STUDYING FOREIGN LANGUAGES IN UPPER SECONDARY SCHOOLS^a FOR YOUTH AND IN POST-SECONDARY SCHOOLS IN THE 2014/15 SCHOOL YEAR (cont.)

WYSZCZEGÓLNIENIE SPECIFICATION	Nauczanie obowiązkowe języka <i>Obligatory language education</i>				
	angielskiego <i>English</i>	niemieckiego <i>German</i>	francuskiego <i>French</i>	rosyjskiego <i>Russian</i>	innego <i>other</i>
	W % OGÓŁU UCZNIÓW W SZKOŁACH IN % OF TOTAL PUPILS AND STUDENTS AT SCHOOLS				
WOJEWÓDZTWO.....	86,5	68,0	4,0	4,4	7,3
VOIVODSHIP					
Podregion (Subregion)					
kaliski.....	86,0	69,6	2,4	3,1	6,5
Powiaty: <i>Powiats:</i>					
jarociński.....	89,9	78,1	2,6	1,5	4,8
kaliski.....	97,1	77,0	–	11,5	–
kepiński.....	89,0	82,9	–	–	–
krotoszyński.....	77,2	77,2	–	–	–
ostrowski.....	84,7	77,1	3,8	1,1	6,9
ostrzeszowski.....	96,2	89,5	–	6,4	5,5
pleszewski.....	84,0	76,2	4,6	4,0	–
Miasto na prawach powiatu: <i>City with powiat status:</i>					
Kalisz.....	85,0	43,6	3,0	5,9	14,3
Podregion (Subregion)					
koniński.....	87,6	71,4	4,3	6,9	6,3
Powiaty: <i>Powiats:</i>					
gnieźniński.....	87,9	61,5	2,9	5,0	9,7
kolski.....	84,9	52,5	10,3	28,9	–
koniński.....	84,9	67,0	13,4	3,9	–
ślupecki.....	83,4	89,9	–	–	–
turecki.....	90,3	76,0	2,9	8,9	12,8
wrzesiński.....	90,4	70,2	9,5	1,5	6,1
Miasto na prawach powiatu: <i>City with powiat status:</i>					
Konin.....	87,9	80,8	1,2	1,7	6,6
Podregion (Subregion)					
leszczyński.....	82,5	67,2	1,5	3,4	3,1
Powiaty: <i>Powiats:</i>					
gostyński.....	63,5	86,4	1,5	5,1	4,0
grodziski.....	93,0	67,5	–	–	–
kościąński.....	85,2	66,1	2,7	–	5,0

^a Zasadnicze szkoły zawodowe (bez specjalnych przysposabiających do pracy), licea ogólnokształcące, licea profilowane, technika, technika uzupełniająca, ogólnokształcące szkoły artystyczne dające uprawnienia zawodowe oraz szkoły policealne (bez kolegiów nauczycielskich, nauczycielskich kolegiów języków obcych i kolegiów pracowników służb społecznych).

^a Basic vocational schools (excluding special job-training schools), general secondary schools, specialized secondary schools, technical secondary schools, supplementary technical secondary schools, general art schools leading to professional certification and post-secondary schools (excluding teacher training colleges, foreign language teacher training colleges, colleges of social work).

TABLE 8 (54). UCZĄCY SIĘ JEZYKÓW OBCYCH W SZKOŁACH PONADGIMNAZJALNYCH^a DLA DZIECI I MŁODZIEŻY ORAZ POLICEALNYCH W ROKU SZKOLNYM 2014/15 (dok.)
STUDENTS STUDYING FOREIGN LANGUAGES IN UPPER SECONDARY SCHOOLS^a FOR YOUTH AND IN POST-SECONDARY SCHOOLS IN THE 2014/15 SCHOOL YEAR (cont.)

WYSZCZEGÓLNIENIE SPECIFICATION	Nauczanie obowiązkowe języka <i>Obligatory language education</i>				
	angielskiego <i>English</i>	niemieckiego <i>German</i>	francuskiego <i>French</i>	rosyjskiego <i>Russian</i>	innego <i>other</i>
W % OGÓŁU UCZNIÓW W SZKOŁACH (dok.) IN % OF TOTAL PUPILS AND STUDENTS AT SCHOOLS (cont.)					
Podregion (Subregion)					
leszczyński (dok., cont.)					
Powiaty (dok.):					
<i>Powiats (cont.):</i>					
leszczyński	64,3	38,5	–	–	–
międzychodzki	74,1	92,6	–	–	–
nowotomyski	82,2	64,0	0,3	1,1	1,9
rawicki	80,7	61,5	2,9	3,3	–
wolsztyński	79,8	49,8	3,8	10,6	4,8
Miasto na prawach powiatu:					
<i>City with powiat status:</i>					
Leszno	92,6	66,6	0,8	4,2	5,0
Podregion (Subregion)					
piłski	86,7	77,9	2,8	2,8	1,9
Powiaty: <i>Powiats:</i>					
chodzieski	81,8	76,3	–	3,3	7,0
czarnkowsko-trzcianecki	86,8	90,8	–	–	–
piłski	91,7	69,9	4,4	5,1	2,5
wągrowiecki	87,1	71,2	3,6	3,5	1,8
złotowski	76,1	87,0	4,4	–	–
Podregion (Subregion)					
poznański	78,9	64,6	7,8	5,5	4,8
Powiaty: <i>Powiats:</i>					
obornicki	78,3	61,7	–	9,0	10,3
poznański	83,2	69,5	–	2,7	1,0
szamotulski	74,3	76,0	–	0,8	6,8
średzki	72,0	60,5	30,0	15,0	5,6
śremski	83,9	49,2	16,6	5,2	3,5
Podregion (Subregion)					
m. Poznań	92,5	59,5	6,4	4,5	16,8
Miasto na prawach powiatu:					
<i>City with powiat status:</i>					
Poznań	92,5	59,5	6,4	4,5	16,8

^a Zasadnicze szkoły zawodowe (bez specjalnych przysposabiających do pracy), licea ogólnokształcące, licea profilowane, technika, technika uzupełniająca, ogólnokształcące szkoły artystyczne dające uprawnienia zawodowe oraz szkoły policealne (bez kolegiów nauczycielskich, nauczycielskich kolegiów języków obcych i kolegiów pracowników służb społecznych).

Źródło: dane Ministerstwa Edukacji Narodowej.

^a Basic vocational schools (excluding special job-training schools), general secondary schools, specialized secondary schools, technical secondary schools, supplementary technical secondary schools, general art schools leading to professional certification and post-secondary schools (excluding teacher training colleges, foreign language teacher training colleges, colleges of social work).

Source: data of the Ministry of National Education.

TABL. 9 (55). SZKOŁY DLA DOROSŁYCH W ROKU SZKOLNYM 2014/15
SCHOOLS FOR ADULTS IN THE 2014/15 SCHOOL YEAR

WYSZCZEGÓLNIENIE SPECIFICATION	Szkoły Schools	Oddziały Sections	Uczniowie Pupils			Absolwenci ³ Graduates ³	
			ogółem total	z ogółem of total		ogółem total	w tym kobiety of which females
				kobiety females	I klasa 1st grade		
a – podstawowe primary schools							
b – gimnazja lower secondary schools							
c – licea ogólnokształcące ¹ general secondary schools ¹							
d – technika ² technical secondary schools ²							
WOJEWÓDZTWO..... a	–	–	–	–	–	11	9
VOIVODSHIP							
b	16	60	1056	311	137	418	155
c	162	627	17528	7548	4319	3952	2001
d	62	100	1586	421	–	1177	351
Podregion (Subregion)							
kaliski							
b	2	11	204	71	38	60	21
c	29	95	3048	1389	742	588	313
d	14	28	409	87	–	249	64
Powiaty: Powiats:							
jarociński..... b	1	3	46	11	7	24	8
c	3	10	384	149	71	232	101
kaliski..... c	2	3	93	30	40	–	–
d	3	5	73	11	–	28	3
kępiński..... c	2	5	104	43	31	21	10
krotoszyński..... c	4	11	320	130	62	64	36
d	3	12	157	42	–	107	41
ostrowski..... c	8	26	744	322	113	109	79
d	4	5	106	14	–	70	8
ostrzeszowski..... c	1	4	68	32	10	11	8
pleszewski..... c	2	7	192	70	17	72	41
d	1	1	9	–	–	21	2
Miasto na prawach powiatu: City with powiat status:							
Kalisz..... b	1	8	158	60	31	36	13
c	7	29	1143	613	398	79	38
d	3	5	64	20	–	23	10
Podregion (Subregion)							
koniński							
b	3	8	84	18	1	58	14
c	31	122	3013	1250	770	664	338
d	18	28	377	107	–	317	117
Powiaty: Powiats:							
gnieźnieński..... b	1	4	8	1	1	14	5
c	9	34	811	332	389	130	70
d	3	4	61	3	–	64	21
kolski..... c	4	11	244	105	33	67	36
d	5	8	81	37	–	61	23
koniński..... c	4	11	226	103	42	22	8
d	2	3	31	18	–	54	35
słupecki..... c	3	8	220	89	40	26	15
d	1	1	19	–	–	6	–
turecki..... b	1	2	36	8	–	20	4
c	2	12	276	110	35	99	52
d	1	1	20	12	–	25	7
wrześniński..... c	3	10	252	97	21	102	53

1, 2 Łącznie ze szkołami: 1 – uzupełniającymi liceami ogólnokształcącymi i liceami profilowanymi, 2 – technikami uzupełniającymi. 3 – Z roku szkolnego 2013/14.

1, 2 Including schools: 1 – supplementary general secondary and specialized secondary, 2 – supplementary technical secondary. 3 From 2013/14 school year.

TABL. 9 (55). SZKOŁY DLA DOROSŁYCH W ROKU SZKOLNYM 2014/15 (cd.)
 SCHOOLS FOR ADULTS IN THE 2014/15 SCHOOL YEAR (cont.)

WYSZCZEGÓLNIENIE SPECIFICATION	Szkoły Schools	Oddziały Sections	Uczniowie Pupils			Absolwenci ³ Graduates ³		
			ogółem total	z ogółem of total		ogółem total	w tym kobiety of which females	
				kobiety females	I klasa 1st grade			
a – podstawowe primary schools								
b – gimnazja lower secondary schools								
c – licea ogólnokształcące ¹ general secondary schools ¹								
d – technika ² technical secondary schools ²								
Podregion (Subregion)								
koniński (dok., cont.)								
Miasto na prawach powiatu: City with powiat status:								
Konin.....	b	1	2	40	9	–	24	5
	c	6	36	984	414	210	218	104
	d	6	11	165	37	–	107	31
Podregion (Subregion)	b	4	14	214	41	26	93	22
leszczyński	c	29	113	2984	1215	451	708	382
	d	12	26	479	147	–	386	118
Powiaty: Powiats:								
gostyński.....	b	1	3	33	5	7	–	–
	c	3	13	486	190	94	59	35
	d	2	2	48	16	–	54	17
grodzki.....	c	1	8	202	82	22	62	42
	d	1	4	81	29	–	85	21
kościański.....	b	1	4	66	11	–	41	11
	c	5	19	413	178	32	121	66
	d	1	4	75	47	–	93	34
międzychodzki.....	b	1	2	27	11	–	4	–
	c	2	5	89	38	33	18	14
nowotomyski.....	c	3	9	218	78	23	103	49
	d	1	2	37	9	–	15	2
rawicki.....	b	–	–	–	–	–	13	–
	c	6	20	477	172	45	21	14
	d	2	2	31	3	–	16	3
wolsztyński.....	c	4	13	261	114	43	54	26
	d	2	3	59	15	–	34	16
Miasto na prawach powiatu: City with powiat status:								
Leszno.....	b	1	5	88	14	19	35	11
	c	5	26	838	363	159	270	136
	d	3	9	148	28	–	89	25
Podregion (Subregion)	b	1	5	77	25	5	14	8
pilski	c	17	74	1850	841	372	564	283
	d	7	6	111	35	–	73	21
Powiaty: Powiats:								
chodzieski.....	c	2	18	306	129	–	201	90

1, 2 Łącznie ze szkołami: 1 – uzupełniającymi liceami ogólnokształcącymi i liceami profilowanymi, 2 – technikami uzupełniającymi. 3 – Z roku szkolnego 2013/14.

1, 2 Including schools: 1 – supplementary general secondary and specialized secondary, 2 – supplementary technical secondary. 3 From 2013/14 school year.

TABL. 9 (55). SZKOŁY DLA DOROSŁYCH W ROKU SZKOLNYM 2014/15 (dok.)
SCHOOLS FOR ADULTS IN THE 2014/15 SCHOOL YEAR (cont.)

WYSZCZEGÓLNIENIE SPECIFICATION	Szkoły Schools	Oddziały Sections	Uczniowie Pupils			Absolwenci ³ Graduates ³	
			ogółem total	z ogółem of total		ogółem total	w tym kobiety of which females
				kobiety females	I klasa 1st grade		
a – podstawowe primary schools							
b – gimnazja lower secondary schools							
c – licea ogólnokształcące ¹ general secondary schools ¹							
d – technika ² technical secondary schools ²							
Podregion (Subregion)							
piłski (dok., cont.)							
Powiaty (dok.):							
Powiaty (cont.):							
czarnkowsko-trzcianecki..... c	5	15	322	141	55	72	30
d	2	1	25	17	–	22	5
piłski..... b	1	5	77	25	5	14	8
c	6	28	903	443	273	219	131
d	2	2	43	6	–	–	–
wągrowiecki..... c	2	7	165	66	20	32	13
d	3	3	43	12	–	51	16
złotowski..... c	2	6	154	62	24	40	19
Podregion (Subregion) b	1	3	27	15	4	1	1
poznański	c	26	79	1844	780	516	298
	d	6	7	99	19	–	48
Powiaty: Powiaty:							
obornicki..... c	4	10	179	92	31	–	–
poznański..... c	9	35	708	291	216	157	73
d	1	1	10	–	–	14	–
szamotulski..... c	3	10	244	88	108	–	–
d	1	2	26	–	–	14	–
średzki..... c	4	10	276	115	49	86	37
d	2	2	32	13	–	20	5
śremski..... b	1	3	27	15	4	1	1
c	6	14	437	194	112	55	40
d	2	2	31	6	–	–	–
Podregion (Subregion) a	–	–	–	–	–	11	9
m. Poznań	b	5	19	450	141	63	192
	c	30	144	4789	2073	1468	1130
	d	5	5	111	26	–	104
Miasto na prawach powiatu:							
City with powiat status:							
Poznań..... a	–	–	–	–	–	11	9
b	5	19	450	141	63	192	89
c	30	144	4789	2073	1468	1130	535
d	5	5	111	26	–	104	26

1, 2 Łącznie ze szkołami: 1 – uzupełniającymi liceami ogólnokształcącymi i liceami profilowanymi, 2 – technikami uzupełniającymi. 3 – Z roku szkolnego 2013/14.

Źródło: dane Ministerstwa Edukacji Narodowej.

1, 2 Including schools: 1 – supplementary general secondary and specialized secondary, 2 – supplementary technical secondary. 3 From 2013/14 school year.

Source: data of the Ministry of National Education.

TABL. 10 (56). WYCHOWANIE PRZEDSZKOLNE ^a W ROKU SZKOLNYM 2014/15
PRE-PRIMARY EDUCATION ^a IN 2014/15 SCHOOL YEAR

WYSZCZEGÓLNIENIE SPECIFICATION	Placówki	Establishments	Miejsca w przedszkola- ch Places in nur- sery schools	Oddziały	Sections	Dzieci	Children
	ogółem total	w tym przed- szkola of which nur- sery schools		ogółem total	w tym w przed- szkolach of which in nur- sery schools	ogółem total	w tym w przed- szkolach of which in nur- sery schools
WOJEWÓDZTWO..... VOIVODSHIP	1895	1133	109875	6082	4841	125137	101935
PODREGION (SUBREGION)							
KALISKI.....	397	217	20060	1073	835	23174	18742
POWIAT JAROCIŃSKI.....	38	25	2377	119	100	2548	2208
Gminy miejsko-wiejskie: Urban-rural gminas:							
Jarocin.....	19	18	1792	77	76	1679	1661
w tym miasto..... of which city	8	7	1000	44	43	987	969
Żerków.....	7	1	125	16	5	312	118
w tym miasto..... of which city	2	1	125	8	5	178	118
Gminy wiejskie: Rural gminas:							
Jaraczewo.....	7	4	224	12	9	275	217
Kotlin.....	5	2	236	14	10	282	212
POWIAT KALISKI.....	64	22	1695	128	74	2434	1532
Gmina miejsko-wiejska: Urban-rural gmina:							
Stawiszyn.....	2	2	244	11	11	237	237
w tym miasto..... of which city	1	1	130	6	6	123	123
Gminy wiejskie: Rural gminas:							
Blizanów.....	9	3	181	17	9	274	155
Brzeziny.....	5	1	134	10	6	175	123
Ceków-Kolonia.....	4	1	66	7	3	148	66
Godziesze Wielkie.....	5	3	273	17	13	293	252
Koźminek.....	5	1	150	10	6	212	148
Lisków.....	6	1	100	10	4	173	82
Mycielin.....	5	4	175	8	7	142	131
Opatówek.....	6	1	125	15	5	309	103
Szczytniki.....	9	3	150	13	6	255	141
Żelazków.....	8	2	97	10	4	216	94
POWIAT KĘPIŃSKI.....	37	24	1929	93	80	1988	1750
Gmina miejsko-wiejska: Urban-rural gmina:							
Kępno.....	10	6	871	39	35	906	821
w tym miasto..... of which city	4	4	646	26	26	600	600
Gminy wiejskie: Rural gminas:							
Baranów.....	7	4	230	14	11	266	219
Bralin.....	3	2	200	9	8	219	194
Łęka Opatowska.....	5	3	210	11	9	217	178
Perzów.....	7	6	169	8	7	129	116
Rychtal.....	3	1	100	6	4	111	82
Trzcinica.....	2	2	149	6	6	140	140

^a Przedszkola, oddziały przedszkolne w szkołach podstawowych, zespoły wychowania przedszkolnego i punkty przedszkolne; łącznie z dziećmi przebywającymi cały rok w placówkach wykonujących działalność leczniczą.

^a Nursery schools, pre-primary sections of primary schools, pre-primary education groups and pre-primary points; including the children attending for all school year in the units performing health care activities.

TABL. 10 (56). WYCHOWANIE PRZEDSZKOLNE ^a W ROKU SZKOLNYM 2014/15 (cd.)
 PRE-PRIMARY EDUCATION ^a IN 2014/15 SCHOOL YEAR (cont.)

WYSZCZEGÓLNIENIE SPECIFICATION	Placówki	Establishments	Miejsca w przedszkolach Places in nur- sery schools	Oddziały	Sections	Dzieci	Children
	ogółem total	w tym przed- szkola of which nur- sery schools		ogółem total	w tym w przed- szkolach of which in nur- sery schools	ogółem total	w tym w przed- szkolach of which in nur- sery schools
PODREGION (SUBREGION)							
KALISKI (cd., cont.)							
POWIAT KROTOSZYŃSKI.....	42	18	2063	124	88	2718	1969
Gmina miejska:							
Urban gmina:							
Sulmierzyce	1	1	96	4	4	96	96
Gminy miejsko-wiejskie:							
Urban-rural gminas:							
Kobylin	4	1	175	13	7	285	173
w tym miasto	1	1	175	7	7	173	173
of which city							
Koźmin Wielkopolski	7	2	281	21	13	453	278
w tym miasto	3	1	246	13	11	296	246
of which city							
Krotoszyn	23	10	1111	67	48	1478	1060
w tym miasto	13	10	1111	53	48	1179	1060
of which city							
Zduny	2	2	300	12	12	261	261
w tym miasto	2	2	300	12	12	261	261
of which city							
Gmina wiejska:							
Rural gmina:							
Rozdrażew	5	2	100	7	4	145	101
POWIAT OSTROWSKI.....	92	53	4786	262	205	5677	4599
Gmina miejska:							
Urban gmina:							
Ostrów Wielkopolski.....	24	20	2487	116	108	2623	2475
Gminy miejsko-wiejskie:							
Urban-rural gminas:							
Nowe Skalmierzyce	8	4	420	27	21	562	454
w tym miasto	2	2	345	17	17	379	379
of which city							
Odolanów	11	1	225	23	9	505	212
w tym miasto	1	1	225	9	9	212	212
of which city							
Raszków	9	2	189	17	8	372	176
w tym miasto	1	1	168	7	7	155	155
of which city							
Gminy wiejskie:							
Rural gminas:							
Ostrów Wielkopolski.....	14	14	852	34	34	720	720
Przygodzice	10	4	225	19	9	412	219
Sieroszewice	11	4	168	15	7	262	142
Sośnie	5	4	220	11	9	221	201
POWIAT OSTRZESZOWSKI..	38	15	1492	92	63	2025	1467
Gminy miejsko-wiejskie:							
Urban-rural gminas:							
Grabów nad Prosną.....	6	2	170	15	7	316	152
w tym miasto	3	2	170	11	7	241	152
of which city							
Mikstat.....	4	1	120	8	5	181	125
w tym miasto	1	1	120	5	5	125	125
of which city							

^a Przedszkola, oddziały przedszkolne w szkołach podstawowych, zespoły wychowania przedszkolnego i punkty przedszkolne; łącznie z dziećmi przebywającymi cały rok w placówkach wykonujących działalność leczniczą.

^a Nursery schools, pre-primary sections of primary schools, pre-primary education groups and pre-primary points; including the children attending for all school year in the units performing health care activities.

TABL. 10 (56). WYCHOWANIE PRZEDSZKOLNE ^a W ROKU SZKOLNYM 2014/15 (cd.)
 PRE-PRIMARY EDUCATION ^a IN 2014/15 SCHOOL YEAR (cont.)

WYSZCZEGÓLNIENIE SPECIFICATION	Placówki Establishments		Miejsca w przedszkolach Places in nur- sery schools	Oddziały Sections		Dzieci Children	
	ogółem total	w tym przed- szkola of which nur- sery schools		ogółem total	w tym w przed- szkolach of which in nur- sery schools	ogółem total	w tym w przed- szkolach of which in nur- sery schools
PODREGION (SUBREGION)							
KALISKI (dok., cont.)							
POWIAT OSTRZESZOWSKI (dok., cont.)							
Gminy miejsko-wiejskie (dok.): Urban-rural gminas (cont.):							
Ostrzeszów	13	7	747	39	32	870	752
w tym miasto	7	7	747	32	32	752	752
of which city							
Gminy wiejskie: Rural gminas:							
Czajków	3	1	50	4	2	89	41
Doruchów	4	1	125	9	5	199	121
Kobyła Góra	4	2	170	9	7	229	166
Kraszewice	4	1	110	8	5	141	110
POWIAT PLESZEWSKI	40	31	2207	103	92	2165	1977
Gminy miejsko-wiejskie: Urban-rural gminas:							
Dobrzyca	5	5	325	13	13	289	289
w tym miasto	1	1	175	7	7	171	171
of which city							
Pleszew	14	13	1181	51	50	1105	1087
w tym miasto	7	6	724	31	30	735	717
of which city							
Gminy wiejskie: Rural gminas:							
Chocz	3	1	100	6	4	140	99
Czermin	5	5	172	8	8	145	145
Gizalki	4	1	74	8	3	142	62
Goluchów	9	6	355	17	14	344	295
MIASTO NA PRAWACH POWIATU KALISZ	46	29	3511	153	133	3619	3240
CITY WITH POWIAT STATUS							
PODREGION (SUBREGION)							
KONIŃSKI	372	171	17579	1099	784	21915	16370
POWIAT GNIEŹNIEŃSKI	69	46	4771	244	212	4984	4453
Gmina miejska: Urban gmina:							
Gniezno	31	26	2708	125	119	2565	2487
Gminy miejsko-wiejskie: Urban-rural gminas:							
Czarniejewo	2	2	205	10	10	219	219
w tym miasto	1	1	100	5	5	118	118
of which city							
Klecko	4	3	245	13	12	236	226
w tym miasto	3	3	245	12	12	226	226
of which city							
Trzemeszno	6	2	343	20	15	436	325
w tym miasto	4	2	343	18	15	384	325
of which city							
Witkowo	6	5	501	24	22	506	463
w tym miasto	4	3	386	19	17	414	371
of which city							

^a Przedszkola, oddziały przedszkolne w szkołach podstawowych, zespoły wychowania przedszkolnego i punkty przedszkolne; łącznie z dziećmi przebywającymi cały rok w placówkach wykonujących działalność leczniczą.

^a Nursery schools, pre-primary sections of primary schools, pre-primary education groups and pre-primary points; including the children attending for all school year in the units performing health care activities.

TABL. 10 (56). WYCHOWANIE PRZEDSZKOLNE ^a W ROKU SZKOLNYM 2014/15 (cd.)
 PRE-PRIMARY EDUCATION ^a IN 2014/15 SCHOOL YEAR (cont.)

WYSZCZEGÓLNIENIE SPECIFICATION	Placówki Establishments		Miejsca w przedszkolach Places in nur- sery schools	Oddziały Sections		Dzieci Children	
	ogółem total	w tym przed- szkola of which nur- sery schools		ogółem total	w tym w przed- szkolach of which in nur- sery schools	ogółem total	w tym w przed- szkolach of which in nur- sery schools
PODREGION (SUBREGION) KONIŃSKI (cd., cont.)							
POWIAT GNIEŹNIENSKI (dok., cont.)							
Gminy wiejskie: <i>Rural gminas:</i>							
Gniezno.....	6	3	324	20	15	334	291
Kiszkowo.....	3	1	120	9	5	184	112
Łubowo.....	6	2	125	10	5	216	125
Mieleszyn.....	3	1	50	5	3	100	60
Niechanowo.....	2	1	150	8	6	188	145
POWIAT KOLSKI.....	62	20	1515	128	67	2547	1449
Gmina miejska: <i>Urban gmina:</i>							
Koło.....	12	6	583	34	25	754	565
Gminy miejsko-wiejskie: <i>Urban-rural gminas:</i>							
Dąbie.....	3	1	80	7	4	125	80
w tym miasto..... <i>of which city</i>	1	1	80	4	4	80	80
Kłodawa.....	8	2	177	20	10	409	221
w tym miasto..... <i>of which city</i>	3	1	125	10	7	238	169
Przedecz.....	1	1	75	3	3	78	78
w tym miasto..... <i>of which city</i>	1	1	75	3	3	78	78
Gminy wiejskie: <i>Rural gminas:</i>							
Babiak.....	3	3	250	11	11	210	210
Chodów.....	3	–	–	5	–	85	–
Grzegorzew.....	9	2	80	10	3	184	55
Koło.....	5	2	195	13	8	219	171
Kościelec.....	4	–	–	10	–	166	–
Olszówka.....	6	–	–	6	–	141	–
Osiek Mały.....	8	3	75	9	3	176	69
POWIAT KONIŃSKI.....	87	20	2003	205	91	3758	1832
Gminy miejsko-wiejskie: <i>Urban-rural gminas:</i>							
Golina.....	5	1	145	16	6	348	142
w tym miasto..... <i>of which city</i>	2	1	145	9	6	217	142
Kleczew.....	5	2	250	16	10	313	204
w tym miasto..... <i>of which city</i>	1	1	150	5	5	107	107
Rychwał.....	9	2	58	14	3	236	55
w tym miasto..... <i>of which city</i>	3	2	58	6	3	119	55
Sompolno.....	4	2	225	15	11	293	221
w tym miasto..... <i>of which city</i>	1	1	125	7	7	146	146
Ślesin.....	7	1	200	18	8	387	194
w tym miasto..... <i>of which city</i>	2	1	200	9	8	209	194

^a Przedszkola, oddziały przedszkolne w szkołach podstawowych, zespoły wychowania przedszkolnego i punkty przedszkolne; łącznie z dziećmi przebywającymi cały rok w placówkach wykonujących działalność leczniczą.

^a Nursery schools, pre-primary sections of primary schools, pre-primary education groups and pre-primary points; including the children attending for all school year in the units performing health care activities.

TABL. 10 (56). WYCHOWANIE PRZEDSZKOLNE ^a W ROKU SZKOLNYM 2014/15 (cd.)
 PRE-PRIMARY EDUCATION ^a IN 2014/15 SCHOOL YEAR (cont.)

WYSZCZEGÓLNIENIE SPECIFICATION	Placówki Establishments		Miejsca w przedszkolach Places in nur- sery schools	Oddziały Sections		Dzieci Children	
	ogółem total	w tym przed- szkola of which nur- sery schools		ogółem total	w tym w przed- szkolach of which in nur- sery schools	ogółem total	w tym w przed- szkolach of which in nur- sery schools
PODREGION (SUBREGION)							
KONIŃSKI (cd., cont.)							
POWIAT KONIŃSKI (dok., cont.)							
Gminy wiejskie: Rural gminas:							
Grodziec.....	4	1	100	8	4	167	90
Kazimierz Biskupi.....	5	4	327	17	16	306	289
Kramsk.....	11	2	50	17	2	297	50
Krzymów.....	7	–	–	16	–	248	–
Rzgów.....	5	1	88	12	4	220	82
Skulsk.....	5	1	180	12	8	177	113
Stare Miasto.....	8	1	260	23	12	405	249
Wierzbinek.....	8	1	30	10	2	151	30
Wilczyn.....	4	1	90	11	5	210	113
POWIAT SŁUPECKI.....	34	18	1393	95	69	1915	1451
Gmina miejska: Urban gmina:							
Słupca.....	4	3	459	24	23	550	546
Gmina miejsko-wiejska: Urban-rural gmina:							
Zagórz.....	4	1	120	12	7	248	156
w tym miasto..... of which city	2	1	120	8	7	179	156
Gminy wiejskie: Rural gminas:							
Łądek.....	4	1	117	9	6	166	109
Orchowo.....	8	4	160	11	7	160	119
Ostrowite.....	2	–	–	4	–	89	–
Powidz.....	1	1	75	3	3	59	59
Słupca.....	8	6	235	14	10	274	215
Strzałkowo.....	3	2	227	18	13	369	247
POWIAT TURECKI.....	48	19	2142	144	101	2982	2168
Gmina miejska: Urban gmina:							
Turek.....	10	9	1124	50	50	1069	1066
Gminy miejsko-wiejskie: Urban-rural gminas:							
Dobra.....	1	1	177	7	7	172	172
w tym miasto..... of which city	1	1	177	7	7	172	172
Tuliszków.....	8	3	166	18	11	345	210
w tym miasto..... of which city	2	1	110	9	6	198	125
Gminy wiejskie: Rural gminas:							
Brudzew.....	6	1	100	12	4	219	89
Kawęczyn.....	4	1	50	8	3	166	58
Malanów.....	4	1	210	12	9	242	190
Przykona.....	3	1	65	7	5	141	102
Turek.....	6	1	125	16	5	338	121
Władysławów.....	6	1	125	14	7	290	160

^a Przedszkola, oddziały przedszkolne w szkołach podstawowych, zespoły wychowania przedszkolnego i punkty przedszkolne; łącznie z dziećmi przebywającymi cały rok w placówkach wykonujących działalność leczniczą.

^a Nursery schools, pre-primary sections of primary schools, pre-primary education groups and pre-primary points; including the children attending for all school year in the units performing health care activities.

TABL. 10 (56). WYCHOWANIE PRZEDSZKOLNE ^a W ROKU SZKOLNYM 2014/15 (cd.)
 PRE-PRIMARY EDUCATION ^a IN 2014/15 SCHOOL YEAR (cont.)

WYSZCZEGÓLNIENIE SPECIFICATION	Placówki Establishments		Miejsca w przedszkolach Places in nur- sery schools	Oddziały Sections		Dzieci Children	
	ogółem total	w tym przed- szkola of which nur- sery schools		ogółem total	w tym w przed- szkolach of which in nur- sery schools	ogółem total	w tym w przed- szkolach of which in nur- sery schools
PODREGION (SUBREGION) KONIŃSKI (dok., cont.)							
POWIAT WRZESIŃSKI	46	27	2845	150	117	2921	2299
Gminy miejsko-wiejskie: Urban-rural gminas:							
Miłosław	4	4	397	18	18	366	366
w tym miasto	3	3	302	13	13	271	271
of which city							
Nekla	5	5	429	16	16	311	311
w tym miasto	3	3	349	12	12	252	252
of which city							
Pyzdry	8	2	165	13	7	221	142
w tym miasto	1	1	125	5	5	115	115
of which city							
Września	23	14	1739	92	70	1851	1382
w tym miasto	14	10	1445	71	58	1417	1133
of which city							
Gmina wiejska: Rural gmina:							
Kołaczkowo	6	2	115	11	6	172	98
MIASTO NA PRAWACH POWIATU KONIN	26	21	2910	133	127	2808	2718
CITY WITH POWIAT STATUS							
PODREGION (SUBREGION) LESZCZYŃSKI	275	176	17924	957	780	20380	16871
POWIAT GOSTYŃSKI	44	22	2140	131	88	2853	1971
Gminy miejsko-wiejskie: Urban-rural gminas:							
Borek Wielkopolski	5	1	125	15	5	312	123
w tym miasto	1	-	-	3	-	69	-
of which city							
Gostyń	17	12	1014	52	42	1132	934
w tym miasto	12	12	1014	42	42	934	934
of which city							
Krobia	8	3	376	22	15	490	346
w tym miasto	2	2	201	8	8	201	201
of which city							
Pogorzela	3	1	170	9	7	180	152
w tym miasto	1	1	170	7	7	152	152
of which city							
Poniec	3	2	275	12	11	275	255
w tym miasto	1	1	175	7	7	171	171
of which city							
Gminy wiejskie: Rural gminas:							
Pépowo	2	-	-	7	-	175	-
Piaski	6	3	180	14	8	289	161
POWIAT GRODZISKI	23	15	1682	88	77	1819	1618
Gminy miejsko-wiejskie: Urban-rural gminas:							
Grodzisk Wielkopolski	8	4	651	35	30	714	625
w tym miasto	5	4	651	32	30	659	625
of which city							

^a Przedszkola, oddziały przedszkolne w szkołach podstawowych, zespoły wychowania przedszkolnego i punkty przedszkolne; łącznie z dziećmi przebywającymi cały rok w placówkach wykonujących działalność leczniczą.

^a Nursery schools, pre-primary sections of primary schools, pre-primary education groups and pre-primary points; including the children attending for all school year in the units performing health care activities.

TABL. 10 (56). WYCHOWANIE PRZEDSZKOLNE ^a W ROKU SZKOLNYM 2014/15 (cd.)
 PRE-PRIMARY EDUCATION ^a IN 2014/15 SCHOOL YEAR (cont.)

WYSZCZEGÓLNIENIE SPECIFICATION	Placówki Establishments		Miejsca w przedszkolach Places in nur- sery schools	Oddziały Sections		Dzieci Children	
	ogółem total	w tym przed- szkola of which nur- sery schools		ogółem total	w tym w przed- szkolach of which in nur- sery schools	ogółem total	w tym w przed- szkolach of which in nur- sery schools
PODREGION (SUBREGION) LESZCZYŃSKI (cd., cont.)							
POWIAT GRODZISKI (dok., cont.)							
Gminy miejsko-wiejskie (dok.): Urban-rural gminas (cont.):							
Rakoniewice.....	5	5	430	21	21	451	451
w tym miasto..... of which city	1	1	140	9	9	202	202
Wielichowo.....	6	4	236	14	11	251	198
w tym miasto..... of which city	2	1	100	6	4	137	93
Gminy wiejskie: Rural gminas:							
Granowo.....	2	1	150	8	6	170	129
Kamieniec.....	2	1	215	10	9	233	215
POWIAT KOŚCIAŃSKI.....	28	18	2271	128	105	2629	2179
Gmina miejska: Urban gmina:							
Kościan.....	10	6	630	42	29	904	634
Gminy miejsko-wiejskie: Urban-rural gminas:							
Czempiń.....	2	2	334	18	18	358	358
w tym miasto..... of which city	2	2	334	18	18	358	358
Krzywiń.....	2	2	410	17	17	372	372
w tym miasto..... of which city	2	2	410	17	17	372	372
Śmigiel.....	7	3	500	26	21	549	456
w tym miasto..... of which city	2	1	275	13	12	299	275
Gmina wiejska: Rural gmina:							
Kościan.....	7	5	397	25	20	446	359
POWIAT LESZCZYŃSKI.....	22	14	1779	91	80	1972	1774
Gminy miejsko-wiejskie: Urban-rural gminas:							
Osieczna.....	4	4	340	15	15	329	329
w tym miasto..... of which city	1	1	125	5	5	106	106
Rydzyzna.....	4	2	259	18	15	329	291
w tym miasto..... of which city	3	2	259	16	15	292	291
Gminy wiejskie: Rural gminas:							
Krzemieniewo.....	7	3	225	14	9	308	215
Lipno.....	2	2	283	11	11	272	272
Święciechowa.....	1	1	232	11	11	234	234
Wijewo.....	1	1	150	7	7	168	168
Włoszakowice.....	3	1	290	15	12	332	265

^a Przedszkola, oddziały przedszkolne w szkołach podstawowych, zespoły wychowania przedszkolnego i punkty przedszkolne; łącznie z dziećmi przebywającymi cały rok w placówkach wykonujących działalność leczniczą.

^a Nursery schools, pre-primary sections of primary schools, pre-primary education groups and pre-primary points; including the children attending for all school year in the units performing health care activities.

TABL. 10 (56). WYCHOWANIE PRZEDSZKOLNE ^a W ROKU SZKOLNYM 2014/15 (cd.)
 PRE-PRIMARY EDUCATION ^a IN 2014/15 SCHOOL YEAR (cont.)

WYSZCZEGÓLNIENIE SPECIFICATION	Placówki Establishments		Miejsca w przedszkolach Places in nur- sery schools	Oddziały Sections		Dzieci Children	
	ogółem total	w tym przed- szkola of which nur- sery schools		ogółem total	w tym w przed- szkolach of which in nur- sery schools	ogółem total	w tym w przed- szkolach of which in nur- sery schools
PODREGION (SUBREGION) LESZCZYŃSKI (cd., cont.)							
POWIAT MIĘDZYCHODZKI...	14	12	1170	55	49	1266	1147
Gminy miejsko-wiejskie: Urban-rural gminas:							
Międzychód.....	9	9	676	29	29	657	657
w tym miasto of which city	6	6	487	21	21	475	475
Sieraków.....	2	1	250	12	10	298	248
w tym miasto of which city	1	1	250	10	10	248	248
Gminy wiejskie: Rural gminas:							
Chrzypsko Wielkie.....	1	1	100	4	4	100	100
Kwilcz.....	2	1	144	10	6	211	142
POWIAT NOWOTOMYSKI.....	43	26	2544	135	106	2889	2333
Gminy miejsko-wiejskie: Urban-rural gminas:							
Lwówek.....	7	6	364	17	16	345	327
w tym miasto of which city	2	1	125	6	5	132	114
Nowy Tomyśl.....	12	8	978	47	41	1036	927
w tym miasto of which city	5	5	818	34	34	806	806
Opalenica.....	9	3	420	28	17	648	407
w tym miasto of which city	3	2	345	16	14	386	336
Zbąszyń.....	9	6	407	24	17	504	376
w tym miasto of which city	4	3	280	15	11	336	251
Gminy wiejskie: Rural gminas:							
Kuślin.....	2	2	275	12	12	242	242
Miedzichowo.....	4	1	100	7	3	114	54
POWIAT RAWICKI.....	33	22	1696	109	81	2145	1546
Gminy miejsko-wiejskie: Urban-rural gminas:							
Bojanowo.....	3	3	308	15	15	288	288
w tym miasto of which city	2	2	185	9	9	172	172
Jutrosin.....	3	3	247	12	12	241	241
w tym miasto of which city	1	1	114	6	6	120	120
Miejska Górka.....	6	4	252	18	13	346	225
w tym miasto of which city	3	2	154	11	8	217	139
Rawicz.....	19	10	724	56	33	1099	621
w tym miasto of which city	13	7	608	45	27	916	550
Gmina wiejska: Rural gmina:							
Pakosław.....	2	2	165	8	8	171	171

^a Przedszkola, oddziały przedszkolne w szkołach podstawowych, zespoły wychowania przedszkolnego i punkty przedszkolne; łącznie z dziećmi przebywającymi cały rok w placówkach wykonujących działalność leczniczą.

^a Nursery schools, pre-primary sections of primary schools, pre-primary education groups and pre-primary points; including the children attending for all school year in the units performing health care activities.

TABL. 10 (56). WYCHOWANIE PRZEDSZKOLNE ^a W ROKU SZKOLNYM 2014/15 (cd.)
 PRE-PRIMARY EDUCATION ^a IN 2014/15 SCHOOL YEAR (cont.)

WYSZCZEGÓLNIENIE SPECIFICATION	Placówki Establishments		Miejsca w przedszkolach Places in nur- sery schools	Oddziały Sections		Dzieci Children	
	ogółem total	w tym przed- szkola of which nur- sery schools		ogółem total	w tym w przed- szkolach of which in nur- sery schools	ogółem total	w tym w przed- szkolach of which in nur- sery schools
PODREGION (SUBREGION)							
LESZCZYŃSKI (dok., cont.)							
POWIAT WOLSZTYŃSKI.....	43	24	1844	102	79	2175	1720
Gmina miejsko-wiejska: <i>Urban-rural gmina:</i>							
Wolsztyn	26	9	740	54	33	1146	725
w tym miasto	10	5	490	29	20	652	470
<i>of which city</i>							
Gminy wiejskie: <i>Rural gminas:</i>							
Przemęt.....	9	8	624	27	26	593	570
Siedlec.....	8	7	480	21	20	436	425
MIASTO NA PRAWACH POWIATU LESZNO	25	23	2798	118	115	2632	2583
<i>CITY WITH POWIAT STATUS</i>							
PODREGION (SUBREGION)							
PILSKI	182	113	12445	664	540	13901	11746
POWIAT CHODZIESKI.....	18	14	1785	77	71	1653	1541
Gmina miejska: <i>Urban gmina:</i>							
Chodzież.....	8	8	845	32	32	713	713
Gminy miejsko-wiejskie: <i>Urban-rural gminas:</i>							
Margonin.....	1	1	267	12	12	239	239
w tym miasto	1	1	267	12	12	239	239
<i>of which city</i>							
Szamocin	1	1	243	10	10	233	233
w tym miasto	1	1	243	10	10	233	233
<i>of which city</i>							
Gminy wiejskie: <i>Rural gminas:</i>							
Budzyń.....	3	3	380	15	15	304	304
Chodzież.....	5	1	50	8	2	164	52
POWIAT CZARNKOWSKO- -TRZCIANECKI.....	36	19	2779	150	119	3122	2564
Gmina miejska: <i>Urban gmina:</i>							
Czarnków	4	3	455	20	19	444	429
Gminy miejsko-wiejskie: <i>Urban-rural gminas:</i>							
Krzyż Wielkopolski.....	4	2	245	16	12	316	247
w tym miasto	2	1	220	13	10	281	222
<i>of which city</i>							
Trzcianka.....	15	6	665	41	26	864	605
w tym miasto	10	4	490	30	20	624	474
<i>of which city</i>							
Wieleń.....	5	1	281	21	12	435	254
w tym miasto	1	1	281	12	12	254	254
<i>of which city</i>							

^a Przedszkola, oddziały przedszkolne w szkołach podstawowych, zespoły wychowania przedszkolnego i punkty przedszkolne; łącznie z dziećmi przebywającymi cały rok w placówkach wykonujących działalność leczniczą.

^a Nursery schools, pre-primary sections of primary schools, pre-primary education groups and pre-primary points; including the children attending for all school year in the units performing health care activities.

TABL. 10 (56). WYCHOWANIE PRZEDSZKOLNE ^a W ROKU SZKOLNYM 2014/15 (cd.)
 PRE-PRIMARY EDUCATION ^a IN 2014/15 SCHOOL YEAR (cont.)

WYSZCZEGÓLNIENIE SPECIFICATION	Placówki	Establishments	Miejsca w przedszkolach Places in nur- sery schools	Oddziały	Sections	Dzieci	Children
	ogółem total	w tym przed- szkola of which nur- sery schools		ogółem total	w tym w przed- szkolach of which in nur- sery schools	ogółem total	w tym w przed- szkolach of which in nur- sery schools
PODREGION (SUBREGION)							
PILSKI (cd., cont.)							
POWIAT CZARNKOWSKO- -TRZCIANECKI (dok., cont.)							
Gminy wiejskie:							
Rural gminas:							
Czarnków	5	4	398	21	19	383	349
Drawsko	1	1	240	10	10	191	191
Lubasz	1	1	270	12	12	272	272
Połajewo	1	1	225	9	9	217	217
POWIAT PILSKI.....	63	42	3844	218	177	4501	3880
Gmina miejska:							
Urban gmina:							
Piła	29	26	2427	126	114	2675	2529
Gminy miejsko-wiejskie:							
Urban-rural gminas:							
Łobżenica	5	1	165	12	7	254	159
w tym miasto	1	1	165	7	7	159	159
of which city							
Ujście	2	1	175	10	8	215	182
w tym miasto	1	1	175	8	8	182	182
of which city							
Wyrzysk	8	2	300	21	12	427	284
w tym miasto	2	1	200	9	8	207	195
of which city							
Wysoka	5	1	36	12	2	191	25
w tym miasto	2	1	36	8	2	148	25
of which city							
Gminy wiejskie:							
Rural gminas:							
Białośliwie	3	1	136	9	7	161	136
Kaczory	7	7	330	13	13	287	287
Miasteczko Krajeńskie	1	1	100	5	5	98	98
Szydłowo.....	3	2	175	10	9	193	180
POWIAT WĄGROWIECKI.....	28	18	2095	113	96	2336	1982
Gmina miejska:							
Urban gmina:							
Wągrowiec	10	8	1055	46	43	967	895
Gminy miejsko-wiejskie:							
Urban-rural gminas:							
Golańcz	5	1	120	12	7	253	168
w tym miasto	2	1	120	8	7	192	168
of which city							
Skoki	3	3	405	18	18	341	341
w tym miasto	1	1	175	7	7	174	174
of which city							
Gminy wiejskie:							
Rural gminas:							
Damasławek	1	1	120	9	9	172	172
Mieścisko	2	2	125	8	8	174	174
Wapno	1	1	100	4	4	94	94
Wągrowiec	6	2	170	16	7	335	138

^a Przedszkola, oddziały przedszkolne w szkołach podstawowych, zespoły wychowania przedszkolnego i punkty przedszkolne; łącznie z dziećmi przebywającymi cały rok w placówkach wykonujących działalność leczniczą.

^a Nursery schools, pre-primary sections of primary schools, pre-primary education groups and pre-primary points; including the children attending for all school year in the units performing health care activities.

TABL. 10 (56). WYCHOWANIE PRZEDSZKOLNE ^a W ROKU SZKOLNYM 2014/15 (cd.)
 PRE-PRIMARY EDUCATION ^a IN 2014/15 SCHOOL YEAR (cont.)

WYSZCZEGÓLNIENIE SPECIFICATION	Placówki <i>Establishments</i>		Miejsca w przedszkolach <i>Places in nur- sery schools</i>	Oddziały <i>Sections</i>		Dzieci <i>Children</i>	
	ogółem <i>total</i>	w tym przed- szkola of which nur- sery schools		ogółem <i>total</i>	w tym w przed- szkolach of which in nur- sery schools	ogółem <i>total</i>	w tym w przed- szkolach of which in nur- sery schools
PODREGION (SUBREGION)							
PILSKI (dok., cont.)							
POWIAT ZŁOTOWSKI.....	37	20	1942	106	77	2289	1779
Gmina miejska:							
Urban gmina:							
Złotów	8	5	600	31	26	695	649
Gminy miejsko-wiejskie:							
Urban-rural gminas:							
Jastrowie	4	2	352	16	14	374	337
w tym miasto	2	2	352	14	14	337	337
of which city							
Krajenka	6	4	235	13	11	264	221
w tym miasto	1	1	150	6	6	150	150
of which city							
Okonek	6	5	385	12	11	252	226
w tym miasto	3	3	335	9	9	190	190
of which city							
Gminy wiejskie:							
Rural gminas:							
Lipka	2	1	114	8	6	171	131
Tarnówka	1	1	75	3	3	75	75
Zakrzewo	3	2	181	7	6	157	140
Złotów	7	-	-	16	-	301	-
PODREGION (SUBREGION)							
POZNAŃSKI	370	230	22360	1274	1007	25675	20560
POWIAT OBORNICKI.....	31	16	1583	102	69	2148	1460
Gminy miejsko-wiejskie:							
Urban-rural gminas:							
Oborniki	18	9	939	66	43	1316	835
w tym miasto	10	7	819	50	41	995	798
of which city							
Rogoźno	10	5	399	25	16	585	389
w tym miasto	6	4	324	18	13	438	314
of which city							
Gmina wiejska:							
Rural gmina:							
Ryczywół	3	2	245	11	10	247	236
POWIAT POZNAŃSKI	228	153	14646	788	650	15671	13109
Gminy miejskie:							
Urban gminas:							
Luboń	20	13	1252	73	58	1344	1091
Puszczkowo	7	5	404	21	17	410	328
Gminy miejsko-wiejskie:							
Urban-rural gminas:							
Buk	6	4	370	20	16	472	377
w tym miasto	3	3	295	13	13	302	302
of which city							
Kostrzyn	12	7	503	33	26	540	424
w tym miasto	6	6	483	25	25	413	413
of which city							

^a Przedszkola, oddziały przedszkolne w szkołach podstawowych, zespoły wychowania przedszkolnego i punkty przedszkolne; łącznie z dziećmi przebywającymi cały rok w placówkach wykonujących działalność leczniczą.

^a Nursery schools, pre-primary sections of primary schools, pre-primary education groups and pre-primary points; including the children attending for all school year in the units performing health care activities.

TABL. 10 (56). WYCHOWANIE PRZEDSZKOLNE ^a W ROKU SZKOLNYM 2014/15 (cd.)
 PRE-PRIMARY EDUCATION ^a IN 2014/15 SCHOOL YEAR (cont.)

WYSZCZEGÓLNIENIE SPECIFICATION	Placówki	Establishments	Miejsca w przedszkolach Places in nur- sery schools	Oddziały		Dzieci		Children
	ogółem total	w tym przed- szkola of which nur- sery schools		ogółem total	w tym w przed- szkolach of which in nur- sery schools	ogółem total	w tym w przed- szkolach of which in nur- sery schools	w tym w przed- szkolach of which in nur- sery schools
PODREGION (SUBREGION)								
POZNAŃSKI (cd., cont.)								
POWIAT POZNAŃSKI (dok., cont.)								
Gminy miejsko-wiejskie (dok.): Urban-rural gminas (cont.):								
Kórnik	14	7	774	48	36	951	715	
w tym miasto	5	3	427	24	20	515	428	
of which city								
Mosina	23	11	946	66	45	1237	815	
w tym miasto	10	5	388	28	20	525	368	
of which city								
Murowana Goślina	10	9	705	31	30	645	625	
w tym miasto	5	5	465	19	19	424	424	
of which city								
Pobiedziska	11	8	775	34	31	723	672	
w tym miasto	4	3	390	16	15	371	350	
of which city								
Stęszew	5	4	550	25	24	555	543	
w tym miasto	1	1	370	15	15	363	363	
of which city								
Swarzędz	25	19	1814	86	72	1989	1694	
w tym miasto	18	15	1484	69	60	1615	1427	
of which city								
Gminy wiejskie: Rural gminas:								
Czerwonak	14	9	856	46	39	936	790	
Dopiewo	23	14	1137	69	52	1330	1008	
Kleszczewo	6	5	482	22	20	449	420	
Komorniki	21	13	1146	69	51	1316	1037	
Rokietnica	8	7	835	37	35	736	705	
Suchy Las	8	8	902	43	43	822	822	
Tarnowo Podgórne	15	10	1195	65	55	1216	1043	
POWIAT SZAMOTULSKI	44	20	2233	157	105	3317	2283	
Gmina miejska: Urban gmina:								
Obrzycko	1	1	120	5	5	104	104	
Gminy miejsko-wiejskie: Urban-rural gminas:								
Ostroróg	2	1	125	7	5	147	106	
w tym miasto	2	1	125	7	5	147	106	
of which city								
Pniewy	5	2	367	19	15	465	376	
w tym miasto	3	2	367	16	15	402	376	
of which city								
Szamotuly	17	8	664	55	34	1138	749	
w tym miasto	9	6	584	39	30	845	669	
of which city								
Wronki	9	4	475	29	20	631	431	
w tym miasto	6	4	475	24	20	525	431	
of which city								

^a Przedszkola, oddziały przedszkolne w szkołach podstawowych, zespoły wychowania przedszkolnego i punkty przedszkolne; łącznie z dziećmi przebywającymi cały rok w placówkach wykonujących działalność leczniczą.

^a Nursery schools, pre-primary sections of primary schools, pre-primary education groups and pre-primary points; including the children attending for all school year in the units performing health care activities.

TABL. 10 (56). WYCHOWANIE PRZEDSZKOLNE ^a W ROKU SZKOLNYM 2014/15 (dok.)
 PRE-PRIMARY EDUCATION ^a IN 2014/15 SCHOOL YEAR (cont.)

WYSZCZEGÓLNIENIE SPECIFICATION	Placówki <i>Establishments</i>		Miejsca w przedszkolach <i>Places in nur-</i> <i>series schools</i>	Oddziały <i>Sections</i>		Dzieci <i>Children</i>	
	ogółem <i>total</i>	w tym przed- szkola <i>of which nur-</i> <i>series schools</i>		ogółem <i>total</i>	w tym w przed- szkolach <i>of which in nur-</i> <i>series schools</i>	ogółem <i>total</i>	w tym w przed- szkolach <i>of which in nur-</i> <i>series schools</i>
PODREGION (SUBREGION)							
POZNAŃSKI (dok., cont.)							
POWIAT SZAMOTULSKI (dok., cont.)							
Gminy wiejskie: <i>Rural gminas:</i>							
Duszniki	3	1	230	16	10	323	209
Każmierz	5	3	252	20	16	389	308
Obrzycko	2	–	–	6	–	120	–
POWIAT ŚREDZKI	38	25	1810	113	93	2100	1695
Gmina miejsko-wiejska: <i>Urban-rural gmina:</i>							
Środa Wielkopolska	18	15	1310	72	65	1270	1126
w tym miasto	16	14	1137	61	55	1085	953
<i>of which city</i>							
Gminy wiejskie: <i>Rural gminas:</i>							
Dominowo	2	–	–	4	–	88	–
Krzykosy	6	5	230	14	13	267	252
Nowe Miasto nad Wartą	7	3	150	14	10	267	198
Zaniemyśl	5	2	120	9	5	208	119
POWIAT ŚREMSKI	29	16	2088	114	90	2439	2013
Gminy miejsko-wiejskie: <i>Urban-rural gminas:</i>							
Dolsk	1	1	176	8	8	171	171
w tym miasto	1	1	176	8	8	171	171
<i>of which city</i>							
Książ Wielkopolski	6	3	248	16	11	312	220
w tym miasto	1	1	154	7	7	154	154
<i>of which city</i>							
Śrem	19	11	1529	79	65	1755	1502
w tym miasto	11	9	1463	65	62	1507	1454
<i>of which city</i>							
Gmina wiejska: <i>Rural gmina:</i>							
Brodnica	3	1	135	11	6	201	120
PODREGION (SUBREGION)							
M. POZNAŃ	299	226	19507	1016	896	20092	17646
MIASTO NA PRAWACH POWIATU POZNAŃ	299	226	19507	1016	896	20092	17646
CITY WITH POWIAT STATUS							

^a Przedszkola, oddziały przedszkolne w szkołach podstawowych, zespoły wychowania przedszkolnego i punkty przedszkolne; łącznie z dziećmi przebywającymi cały rok w placówkach wykonujących działalność leczniczą.

Źródło: dane Ministerstwa Edukacji Narodowej.

^a Nursery schools, pre-primary sections of primary schools, pre-primary education groups and pre-primary points; including the children attending for all school year in the units performing health care activities.

Source: data of the Ministry of National Education.

DZIAŁ VIII OCHRONA ZDROWIA I POMOC SPOŁECZNA

Uwagi ogólne

1. Prezentowane w dziale dane o opiece zdrowotnej nie obejmują informacji dotyczących ochrony zdrowia w zakładach karnych.

2. Dane o ochronie zdrowia – jeśli nie zaznaczono inaczej – podaje się łącznie z danymi o placówkach podległych resortowi obrony narodowej i spraw wewnętrznych oraz do 2011 r. – Agencji Bezpieczeństwa Wewnętrznego.

3. Dane o **łóżkach w szpitalach ogólnych** nie obejmują miejsc dziennych na oddziałach szpitalnych oraz do 2007 r. miejsc (łóżek i inkubatorów) dla noworodków.

4. Podstawę prezentowanych w dziale danych o ochronie zdrowia stanowi ustawa z dnia 15 IV 2011 r. o działalności leczniczej (jednolity tekst: Dz. U. 2015 poz. 618), która zastąpiła ustawę o zakładach opieki zdrowotnej. Ustawa określa m.in. zasady wykonywania działalności leczniczej oraz zasady funkcjonowania placówek leczniczych.

Prezentowane w dziale dane dotyczą placówek (do 2011 r. – zakłady opieki zdrowotnej) wykonujących działalność leczniczą w zakresie:

- a) ambulatoryjnej opieki zdrowotnej (przychodnie łącznie z ośrodkami zdrowia, poradniami, ambulatoriami i izbami chorych oraz zakładami badań diagnostycznych i medycznymi laboratoriami diagnostycznymi),
- b) stacjonarnej opieki zdrowotnej (szpitale – ogólne, psychiatryczne i uzdrowiskowe, ośrodki leczenia odwykowego, ośrodki rehabilitacyjne dla narkomanów, regionalne ośrodki psychiatrii sądowej, zakłady opiekuńczo-lecznicze i pielęgnacyjno-opiekuńcze, hospicja, sanatoria i oddziały opieki paliatywnej).

Na mocy wymienionej ustawy działalność lecznicza może być też wykonywana przez praktyki zawodowe (indywidualne lub grupowe) – lekarzy, lekarzy dentyistów oraz pielęgniarzek lub położnych (do 2011 r. regulowane odrębnymi ustawami).

5. Dane o **aptekach ogólnodostępnych** nie obejmują aptek działających w strukturze i na potrzeby szpitali.

Punkty apteczne są to ogólnodostępne punkty sprzedaży leków gotowych, których asortyment jest ściśle określony. Powinny być one usytuowane na terenach wiejskich.

6. **Porady udzielone przez lekarzy i lekarzy dentyistów** w zakresie ambulatoryjnej opieki zdrowotnej podano łącznie z badaniami profilaktycznymi i orzeczeniami wojskowych komisji lekarskich oraz bez porad udzielonych w izbach przyjęć szpitali ogólnych.

7. Dane o **opiece nad dziećmi do lat 3** prezentuje się zgodnie z ustawą z dnia 4 II 2011 r. (jednolity tekst: Dz. U. 2013 poz. 1457) na podstawie której opieka może być zorganizowana w formie żłobka oraz od 2011 r. – klubu dziecięcego, sprawowana przez dziennego opiekuna oraz nianię.

8. Dane dotyczące **wspierania rodziny oraz pieczy zastępczej** prezentowane są zgodnie z ustawą z dnia 9 VI 2011 r. o wspieraniu rodziny oraz systemie pieczy zastępczej (tekst jednolity: Dz. U. z 2015 r. poz. 332).

CHAPTER VIII HEALTH CARE AND SOCIAL WELFARE

General notes

1. The data presented in this chapter do not include information concerning the health care in prisons.

2. The data concerning health care – unless otherwise stated – are given including health care units subordinated to the Ministry of National Defence, the Ministry of Interior and until 2011 – the Internal Security Agency.

3. Data regarding **beds in general hospitals** do not include day-time places in hospital wards and until 2007 places (beds and incubators) for newborns.

4. The basis of data presented in this chapter of the health care is the Law on Health Care Activities, dated 15 IV 2011 (uniform text: Journal of Laws 2015 item 618), replacing the Law on Care Health Facilities. The law specifies, among others, the rules of performing health care activities and of the functioning of health care units.

Data presented in the chapter concerns the units (until 2011 – health care facilities) performing health care activities in the following areas:

- a) out-patient health care (out-patients departments including: health centres, clinics, ambulatory departments and infirmaries, diagnostic facilities and medical diagnostic laboratories),
- b) in-patient health care (hospitals – general, psychiatric and health resorts, detoxification centres, addiction recovery centres, regional centres of forensic psychiatry, chronic medical care homes, nursing homes, hospices, sanatoria and palliative care wards).

Under that said law, health care activity can be carried out also by professional practices (individual or group) – doctors, dentists and nurses or midwives (until 2011 governed by separate laws).

5. **Generally available pharmacies** do not include pharmacies, which operate in the structure and for needs of hospitals.

Pharmaceutical outlets are sales outlets for selling prepared medicines, the range of which is precisely defined. They should be located in rural areas.

6. **Consultations provided by doctors and dentists** are presented together with preventive examinations, and with the opinions of military medical commissions also excluding consultations provided by doctors in admission rooms in general hospitals.

7. Data on **childcare for children up to the age of 3** are presented according to the law dated 4 II 2011 (uniform text: Journal of Laws 2013 item 1457). Childcare can be organized in the form nurseries as well as since 2011 – children's clubs, provided by day carer and nanny.

8. Data concerning **family support and foster care** are presented according to the Law of Family Support and Foster Care System, dated 9 VI 2011 (uniform text: Journal of Laws 2015 item 332).

9. Rodzinna piecza zastępcza jest sprawowana w przypadku niemożności zapewnienia dziecku opieki i wychowania przez rodziców. Zapewnia pracę z rodziną umożliwiającą powrót dziecka do rodziny lub gdy jest to niemożliwe – dążenie do przysposobienia dziecka, przygotowanie dziecka do samodzielnego i odpowiedzialnego życia, zaspokojenie potrzeb emocjonalnych dzieci ze szczególnym uwzględnieniem potrzeb bytowych, zdrowotnych, edukacyjnych i kulturalno-rekreacyjnych.

Formami rodzinnej pieczy zastępczej są:

1) rodziny zastępcze:

- a) spokrewnione,
- b) niezawodowe – umieszcza się w tym samym czasie nie więcej niż 3 dzieci (z wyjątkiem liczego rodzeństwa),
- c) zawodowe – umieszcza się w nich w tym samym czasie nie więcej niż 3 dzieci (z wyjątkiem liczego rodzeństwa), w tym:
 - zawodowe specjalistyczne – umieszcza się w nich w szczególności: dzieci legitymujące się orzeczeniem o niepełnosprawności lub orzeczeniem o znacznym lub umiarkowanym stopniu niepełnosprawności, dzieci na podstawie ustawy z dnia 26 X 1982 r. o postępowaniu w sprawach nieletnich (tekst jednolity: Dz. U. 2014 poz. 382, z późn. zm.), małoletnie matki z dziećmi,
 - zawodowe pełniące funkcję pogotowia rodzinnego – przyjmują dzieci na podstawie orzeczenia sądu w przypadku, gdy dziecko zostało doprowadzone przez Policję lub Straż Graniczną, na wniosek rodziców, dziecka lub innej osoby w przypadku, o którym mowa w art.12a ustawy z dnia 29 VII 2005 r. o przeciwdziałaniu przemocy w rodzinie (Dz. U. Nr 180, poz. 1493, z późn. zm.),
 - zawodowe niespokrewnione z dzieckiem, wielodzietne (funkcjonują nie dłużej niż przez okres 3 lat od dnia wejścia w życie ustawy, tj. do 31 XII 2014 r.);

2) rodzinne domy dziecka – w tym samym czasie może w nich przebywać łącznie nie więcej niż 8 dzieci (z wyjątkiem liczego rodzeństwa).

10. Instytucjonalna piecza zastępcza jest sprawowana w formie:

1) placówki opiekuńczo-wychowawczej, która jest prowadzona jako placówka typu:

- a) **interwencyjnego** – zapewnia doraźną opiekę nad dzieckiem w czasie trwania sytuacji kryzysowej, w szczególności placówka jest obowiązana przyjąć dziecko w przypadkach wymagających natychmiastowego zapewnienia mu opieki,
- b) **rodzinnego** – wychowuje dzieci w różnym wieku, w tym dorastające i usamodzielniające się; umożliwia wspólne wychowanie i opiekę liczemu rodzeństwu; współpracuje z koordynatorem rodzinnej pieczy zastępczej i asystentem rodziny,
- c) **socjalizacyjny** – zapewnia dziecku całodobową opiekę i wychowanie oraz zaspokaja jego niezbędne potrzeby, w szczególności emocjonalne, rozwojowe, zdrowotne, bytowe, społeczne i religijne; realizuje przygotowany we współpracy z asystentem rodziny plan pomocy dziecku; umożliwia kontakt dziecka z rodzicami i innymi osobami bliskimi, podejmuje działania w celu powrotu dziecka

9. Family foster care shall be exercised in case when it is impossible for the parents to provide care and education for a child. It guarantees a work with a family to make possibility for a child to return to its family, or when it is impossible – efforts aimed at child's adoption; preparation of a child to live an independent and responsible life; satisfaction of children's emotional needs, in particular the needs related to welfare, healthcare, education, culture and recreation.

The forms of family foster care are the following:

1) foster families:

- a) related,
- b) not-professional – placed in it may be not more than 3 children (except for numerous siblings),
- c) professional – placed in it may be not more than 3 children (except for numerous siblings), including:
 - professional specialist shall receive in particular: children with a disability certificate or a certificate of high or moderate level of disability, children on the basis of the Law on Proceedings Involving Juveniles, dated 26 X 1982 (uniform text: Journal of Laws 2014 item 382, with later amendments), underage mothers with children,
 - professional that performs the function of a family emergency house shall receive a children on the basis of a court ruling, case when a child was escorted by Police or Border Guard, upon consent of parents, child or another person in the case referred to in Article 12a of the Law on Counteracting Domestic Violence, dated 29 VII 2005 (Journal of Laws No. 180, item 1493, with later amendments),
 - professional not related to the child with many children (operates for not longer than 3 years from the date of entry into force of Law, i.e. until 31 XII 2014);

2) foster homes – placed in it may be not more than 8 children (except for numerous siblings).

10. Institutional foster care shall be exercised in the form of:

1) care and education centre, which shall be run as:

- a) an **intervention** – provides immediate care for a child in the crisis situation, especially if it is required for the centre to place the child under immediate care,
- b) a **family** – educates children of various age groups, including adolescents and those becoming independent; enables common education and care for numerous siblings; cooperate with a family foster care coordinator and a family assistant,
- c) a **socialization** – provides a child with full-time care and education, and fulfil its needs, especially emotional, development, health, living, social and religious needs, implements a child assistance plan prepared in cooperation with a family assistant, enables contacts with parents and other close persons, unless otherwise

do rodziny; zapewnia dziecku dostęp do kształcenia dostosowanego do jego wieku i możliwości rozwojowych; obejmuje dziecko działaniami terapeutycznymi, zapewnia korzystanie z przysługujących świadczeń zdrowotnych,

- d) **specjalistyczno-terapeutycznego** – sprawuje opiekę nad dzieckiem o indywidualnych potrzebach, w szczególności: legitymującym się orzeczeniem o niepełnosprawności albo orzeczeniem o umiarkowanym lub znacznym stopniu niepełnosprawności; wymagającym stosowania specjalnych metod wychowawczych i specjalistycznej terapii; wymagającym wyrównywania opóźnień rozwojowych i edukacyjnych. Placówka zapewnia zajęcia wychowawcze, socjoterapeutyczne, korekcyjne, kompensacyjne, logopedyczne, terapeutyczne, rekompensujące braki w wychowaniu w rodzinie i przygotowujące do życia społecznego, a dzieciom niepełnosprawnym także odpowiednią rehabilitację i zajęcia rewalidacyjne;
- 2) **regionalnej placówki opiekuńczo-terapeutycznej** – umieszczane są w niej dzieci, które ze względu na stan zdrowia wymagają stosowania specjalistycznej opieki i rehabilitacji i nie mogą zostać umieszczone w rodzinnej pieczy zastępczej lub w placówce opiekuńczo-wychowawczej. W tym samym czasie można w niej umieścić nie więcej niż 30 dzieci;
- 3) **interwencyjnego ośrodka preadopcyjnego** – umieszcza się w nim dzieci do ukończenia pierwszego roku życia, które wymagają specjalistycznej opieki i w okresie oczekiwania na przysposobienie nie mogą zostać umieszczone w rodzinnej pieczy zastępczej. W ośrodku, w tym samym czasie, można umieścić nie więcej niż 20 dzieci.

11. Dane o **domach i zakładach pomocy społecznej** dotyczą placówek, dla których organami prowadzącymi są: jednostki samorządu terytorialnego, stowarzyszenia, organizacje społeczne, kościoły i związki wyznaniowe, fundacje, osoby fizyczne i prawne. Rodzaje domów i zakładów prezentuje się zgodnie z ustawą o pomocy społecznej z dnia 12 III 2004 r. (tekst jednolity: Dz. U. 2015 r. poz. 163).

decided by a court, takes actions aimed at the child's return to a family, provides a child with access to education adjusted to its age and development skills, provides a child with therapeutic actions, provides access to eligible healthcare services,

- d) a **specialist therapy** – provides care for a child with individual needs, in particular: a child with a disability certificate or a certificate of high or moderate level of disability, a child requiring the application of special education methods and specialist therapy, a child requiring dealing with their developmental and emotional retardation. The centre provides educational, socio-therapeutic, corrective, compensating, speech therapy, and therapeutic activities compensating for lacks in upbringing in a family and preparing for social life, as well as proper rehabilitation for disabled children;
- 2) **regional care and therapy centre** – a centre where children shall be placed, due to their health condition requiring specialist care and rehabilitation and cannot be placed in family foster care or a care and education centre. The total number of 30 children at most may be placed in a regional care and therapy centre at the same time;
- 3) **pre-adoptive intervention centre** – a centre where shall be placed children up to the 1 year old, requiring special care who, waiting for adoption, cannot be covered by family foster. The total number of 20 children at most may be placed in a pre-adoptive intervention centre at the same time.

11. Data concerning **social welfare homes and facilities** are related to the institutions for which the founding bodies are: local government units, associations, social organizations, churches and religious associations, foundations, natural and legal persons. Types of social welfare homes and facilities are presented according to the Law on Social Assistance, dated 12 III 2004 (uniform text: Journal of Laws 2015 item 163).

TABL. 1 (57). ŁÓŻKA W SZPITALACH OGÓLNYCH, APTEKI OGÓLNODOSTĘPNE I PUNKTY APTECZNE W 2014 R.

Stan w dniu 31 XII

BEDS IN GENERAL HOSPITALS, GENERALLY AVAILABLE PHARMACIES AND PHARMACEUTICAL OUTLETS IN 2014

As of 31 XII

WYSZCZEGÓLNIENIE SPECIFICATION	Łóżka ^a w szpitalach ogólnych Beds ^a in general hospitals	Apteki ^b Pharma- cies ^b	Punkty apteczne ^b Pharma- ceutical outlets ^b	WYSZCZEGÓLNIENIE SPECIFICATION	Łóżka ^a w szpitalach ogólnych Beds ^a in general hospitals	Apteki ^b Pharma- cies ^b	Punkty apteczne ^b Pharma- ceutical outlets ^b
WOJEWÓDZTWO.....	15665	1185	113	Podregion (Subregion)			
VOIVODSHIP				leszczyński (dok., cont.)			
Podregion (Subregion)				Powiaty (dok.):			
kaliski.....	2437	194	33	<i>Powiaty (cont.):</i>			
Powiaty: <i>Powiaty:</i>				leszczyński.....	214	13	3
jarociński.....	167	18	5	międzychodzki.....	109	14	1
kaliski.....	148	12	13	nowotomyski.....	179	23	2
kępiński.....	259	17	6	rawicki.....	155	18	–
krotoszyński.....	231	27	–	wolsztyński.....	178	15	5
ostrowski.....	501	43	6	Miasto na prawach powiatu:			
ostrzeszowski.....	–	15	1	<i>City with powiat status:</i>			
pleszewski.....	294	20	2	Leszno.....	528	27	–
Miasto na prawach powiatu:				Podregion (Subregion)			
<i>City with powiat status:</i>				pilski.....	1741	116	16
Kalisz.....	837	42	–	Powiaty: <i>Powiaty:</i>			
Podregion (Subregion)				chodzieski.....	195	14	3
koniński.....	2048	223	24	czarnkowsko-trzcianecki.....	305	22	5
Powiaty: <i>Powiaty:</i>				pilski.....	757	46	2
gnieźniński.....	306	56	1	wągrowiecki.....	176	16	3
kolski.....	224	25	5	złotowski.....	308	18	3
koniński.....	–	31	8	Podregion (Subregion)			
ślupecki.....	243	23	2	pozański.....	1392	213	20
turecki.....	199	24	5	Powiaty: <i>Powiaty:</i>			
wrzesiński.....	192	21	3	obornicki.....	341	15	3
Miasto na prawach powiatu:				pozański.....	320	136	9
<i>City with powiat status:</i>				szamotulski.....	179	26	2
Konin.....	884	43	–	średzki.....	137	17	4
Podregion (Subregion)				śremski.....	415	19	2
leszczyński.....	1885	180	20	Podregion (Subregion)			
Powiaty: <i>Powiaty:</i>				m. Poznań.....	6162	259	–
gostyński.....	174	24	3	Miasto na prawach powiatu:			
grodzki.....	115	18	1	<i>City with powiat status:</i>			
kościański.....	233	28	5	Poznań.....	6162	259	–

a Łącznie z łózkami i inkubatorami dla noworodków. b Patrz uwagi ogólne, ust. 5 na str. 323.

Źródło: w zakresie szpitali ogólnych – dane Ministerstwa Zdrowia i Ministerstwa Spraw Wewnętrznych.

a Including beds and incubators for newborns. b See general notes, item 5 on page 323.

Source: in regard to general hospitals – data of the Ministry of Health and the Ministry of Interior.

TABL. 2 (58). AMBULATORYJNA OPIEKA ZDROWOTNA W 2014 R.
Stan w dniu 31 XII
OUT-PATIENT HEALTH CARE IN 2014
As of 31 XII

WYSZCZEGÓLNIENIE SPECIFICATION	Przychodnie Out-patients departments	Praktyki lekarskie ^a Medical practices ^a	Porady udzielone ^b Consultations provided ^b			
			w tys. in thous.	na 1 mieszkańca per capita	lekarskie medical	stomatologiczne dental
				w tys. in thous.		
WOJEWÓDZTWO.....	1817	769	26420,1	7,6	24021,2	2398,9
VOIVODSHIP						
Podregion (Subregion)						
kaliski.....	295	149	4787,5	7,1	4394,4	393,0
Powiaty: Powiats:						
jarociński.....	34	7	546,1	7,6	506,7	39,4
kaliski.....	21	14	311,3	3,8	278,9	32,5
kepniński.....	19	25	392,7	7,0	359,8	32,8
krotoszyński.....	30	27	513,1	6,6	473,0	40,1
ostrowski.....	63	41	1114,0	6,9	999,1	114,9
ostrzeszowski.....	26	14	344,5	6,2	317,9	26,6
pleszewski.....	31	10	464,6	7,3	435,0	29,6
Miasto na prawach powiatu: City with powiat status:						
Kalisz.....	71	11	1101,3	10,6	1024,0	77,2
Podregion (Subregion)						
koniński.....	316	154	4601,8	7,0	4208,0	393,9
Powiaty: Powiats:						
gnieźniński.....	63	22	1020,0	7,0	937,4	82,6
kolski.....	44	26	571,0	6,4	529,0	42,0
koniński.....	43	19	561,1	4,4	493,0	68,1
slupecki.....	29	13	415,0	7,0	388,3	26,7
turecki.....	37	36	527,2	6,2	474,5	52,7
wrzesiński.....	29	14	527,8	6,9	488,0	39,8
Miasto na prawach powiatu: City with powiat status:						
Konin.....	71	24	979,9	12,7	897,9	82,0
Podregion (Subregion)						
leszczyński.....	267	116	3900,7	7,0	3576,6	324,1
Powiaty: Powiats:						
gostyński.....	36	14	562,7	7,4	529,2	33,5
grodziski.....	21	12	302,2	5,9	273,0	29,2
kościński.....	42	7	564,5	7,1	511,7	52,8

^a Dane obejmują podmioty, które podpisały kontrakty z Narodowym Funduszem Zdrowia lub z przychodniami. ^b W ciągu roku; łącznie z poradami opłacanymi przez pacjentów (środki niepubliczne); bez porad udzielonych w izbach przyjęć szpitali ogólnych – 460789 porad.

^a Data concern entities that have signed contract with National Health Fund or with out-patients departments. ^b During the year; including consultations paid by patients (non-public funds); excluding consultations provided by doctors in admission rooms in general hospitals – 460789 consultations.

TABL. 2 (58). AMBULATORYJNA OPIEKA ZDROWOTNA W 2014 R. (dok.)

Stan w dniu 31 XII
OUT-PATIENT HEALTH CARE IN 2014 (cont.)
As of 31 XII

WYSZCZEGÓLNIENIE SPECIFICATION	Przychodnie Out-patients departments	Praktyki lekarskie ^a Medical practices ^a	Porady udzielone ^b Consultations provided ^b			
			w tys. in thous.	na 1 mieszkańca per capita	lekarskie medical	stomatologiczne dental
				w tys. in thous.		
Podregion (Subregion)						
leszczyński (dok., cont.)						
Powiaty (dok.):						
Powiaty (cont.):						
leszczyński	23	6	209,5	3,9	187,2	22,3
międzychodzki	11	7	190,6	5,1	172,5	18,2
nowotomyski	35	11	497,0	6,7	469,3	27,7
rawicki	24	13	475,9	7,9	442,8	33,1
wolsztyński	27	12	364,2	6,4	331,1	33,1
Miasto na prawach powiatu:						
City with powiat status:						
Leszno	48	34	734,0	11,4	659,8	74,2
Podregion (Subregion)						
piłski	190	136	2853,2	6,9	2646,4	206,8
Powiaty: Powiaty:						
chodzieski	23	8	302,1	6,3	261,9	40,1
czarnkowsko-trzcianecki	58	21	551,3	6,3	515,3	36,0
piłski	56	62	1122,1	8,1	1052,5	69,6
wągrowiecki	24	23	446,5	6,4	414,1	32,4
złotowski	29	22	431,1	6,2	402,5	28,6
Podregion (Subregion)						
poznański	287	100	3673,8	5,9	3286,3	387,4
Powiaty: Powiaty:						
obornicki	23	13	385,7	6,5	356,2	29,5
poznański	167	56	2037,7	5,7	1789,0	248,6
szamotulski	43	11	502,4	5,6	462,0	40,4
średzki	26	8	381,6	6,7	344,4	37,2
śremski	28	12	366,3	6,0	334,7	31,6
Podregion (Subregion)						
m. Poznań	462	114	6603,2	12,1	5909,6	693,6
Miasto na prawach powiatu:						
City with powiat status:						
Poznań	462	114	6603,2	12,1	5909,6	693,6

^a Dane obejmują podmioty, które podpisały kontrakty z Narodowym Funduszem Zdrowia lub z przychodniami. ^b W ciągu roku; łącznie z poradami opłaconymi przez pacjentów (środki niepubliczne); bez porad udzielonych w izbach przyjęć szpitali ogólnych – 460789 porad.

^a Data concern entities that have signed contract with National Health Fund or with out-patients departments. ^b During the year; including consultations paid by patients (non-public funds); excluding consultations provided by doctors in admission rooms in general hospitals – 460789 consultations.

TABL. 3 (59). **ŻŁOBKI I KLUBY DZIECIĘCE W 2014 R.**
Stan w dniu 31 XII
NURSERIES AND CHILDREN'S CLUBS IN 2014
As of 31 XII

WYSZCZEGÓLNIENIE SPECIFICATION	Żłobki Nurseries	Oddziały żłobkowe Nursery wards	Kluby dziecięce Children's clubs	Miejsca w żłobkach i klubach dziecięcych ^a Places in nurseries and children's clubs ^a	Dzieci przebywające w żłobkach i klubach dziecięcych ^a w ciągu roku Children staying in nurseries and children's clubs ^a during the year
WOJEWÓDZTWO.....	169	9	39	6978	8991
VOIVODSHIP					
Podregion (Subregion)					
kaliski.....	19	2	7	954	1164
Powiaty: <i>Powiats:</i>					
jarociński.....	–	1	2	66	49
kaliski.....	–	–	–	–	–
kępiński.....	3	–	–	139	140
krotoszyński.....	2	–	–	73	78
ostrowski.....	3	–	2	160	186
ostrzeszowski.....	1	1	3	92	73
pleszewski.....	2	–	–	40	28
Miasto na prawach powiatu: <i>City with powiat status:</i>					
Kalisz.....	8	–	–	384	610
Podregion (Subregion)					
koniński.....	12	1	4	526	772
Powiaty: <i>Powiats:</i>					
gnieźniński.....	3	–	–	132	177
kolski.....	1	1	–	59	110
koniński.....	–	–	–	–	–
śłupecki.....	1	–	–	16	22
turecki.....	3	–	1	93	140
wrzesiński.....	2	–	–	44	52
Miasto na prawach powiatu: <i>City with powiat status:</i>					
Konin.....	2	–	3	182	271
Podregion (Subregion)					
leszczyński.....	13	–	1	530	693
Powiaty: <i>Powiats:</i>					
gostyński.....	2	–	1	117	134
grodziski.....	1	–	–	20	25
kościński.....	–	–	–	–	–
leszczyński.....	–	–	–	–	–
międzychodzki.....	2	–	–	81	113

^a Łącznie z oddziałami żłobkowymi.
^a Including nursery wards.

TABL. 3 (59). **ŻŁOBKI I KLUBY DZIECIĘCE W 2014 R. (dok.)**
Stan w dniu 31 XII
NURSERIES AND CHILDREN'S CLUBS IN 2014 (cont.)
As of 31 XII

WYSZCZEGÓLNIENIE SPECIFICATION	Żłobki Nurseries	Oddziały żłobkowe Nursery wards	Kluby dziecięce Children's clubs	Miejsca w żłobkach i klubach dziecięcych ^a Places in nurseries and children's clubs ^a	Dzieci przebywające w żłobkach i klubach dziecięcych ^a w ciągu roku Children staying in nurseries and children's clubs ^a during the year
Podregion (Subregion)					
leszczyński (dok., cont.)					
Powiaty (dok.):					
<i>Powiats (cont.):</i>					
nowotomyski	3	–	–	112	172
rawicki	–	–	–	–	–
wolsztyński	2	–	–	69	69
Miasto na prawach powiatu:					
<i>City with powiat status:</i>					
Leszno	3	–	–	131	180
Podregion (Subregion)					
pilski	7	2	6	398	472
Powiaty: <i>Powiats:</i>					
chodzieski	–	–	1	24	30
czarnkowsko-trzcianecki	–	2	1	65	91
pilski	4	–	3	260	301
wągrowiecki	–	–	1	8	8
złotowski	3	–	–	41	42
Podregion (Subregion)					
poznański	48	3	11	1503	1677
Powiaty: <i>Powiats:</i>					
obornicki	1	–	1	82	147
poznański	42	3	8	1163	1235
szamotulski	–	–	–	–	–
średzki	1	–	1	105	71
śremski	4	–	1	153	224
Podregion (Subregion)					
m. Poznań	70	1	10	3067	4213
Miasto na prawach powiatu:					
<i>City with powiat status:</i>					
Poznań	70	1	10	3067	4213
Poznań-Grunwald	14	–	4	575	837
Poznań-Jeżyce	13	–	–	507	739
Poznań-Nowe Miasto	17	1	2	733	953
Poznań-Stare Miasto	18	–	4	820	1200
Poznań-Wilda	8	–	–	432	484

^a Łącznie z oddziałami żłobkowymi.

^a Including nursery wards.

TABL. 4 (60). RODZINNA PIECZA ZASTĘPCZA W 2014 R.
Stan w dniu 31 XII
FAMILY FOSTER CARE IN 2014
As of 31 XII

WYSZCZEGÓLNIENIE SPECIFICATION	Rodziny zastępcze spokrewnione <i>Related foster families</i>		Rodziny zastępcze niezawodowe <i>Non-professional foster families</i>		Rodziny zastępcze zawodowe <i>Professional foster families</i>		Rodzinne domy dziecka <i>Foster homes</i>	
	liczba rodzin zastępczych <i>number of foster families</i>	dzieci ^a <i>children^a</i>	liczba rodzin zastępczych <i>number of foster families</i>	dzieci ^a <i>children^a</i>	liczba rodzin zastępczych <i>number of foster families</i>	dzieci ^a <i>children^a</i>	liczba rodzin- nych domów dziecka <i>number of foster homes</i>	dzieci ^a <i>children^a</i>
WOJEWÓDZTWO.....	1765	2306	1104	1539	225	810	16	102
VOIVODSHIP								
Podregion (Subregion)								
kaliski.....	346	461	247	351	39	133	4	20
Powiaty: <i>Powiats:</i>								
jarociński.....	24	33	16	21	4	12	–	–
kaliski.....	22	41	17	22	2	6	–	–
kępiński.....	24	32	28	44	9	33	–	–
krotoszyński.....	41	50	45	61	6	22	1	4
ostrowski.....	79	105	63	86	8	23	–	–
ostrzeszowski.....	24	31	17	24	3	12	–	–
pleszewski.....	38	50	28	41	2	11	1	6
Miasto na prawach powiatu: <i>City with powiat status:</i>								
Kalisz.....	94	119	33	52	5	14	2	10
Podregion (Subregion)								
koniński.....	349	449	170	236	37	126	4	25
Powiaty: <i>Powiats:</i>								
gnieźniński.....	85	107	50	80	10	26	–	–
kolski.....	57	75	18	22	3	19	–	–
koniński.....	54	74	28	38	13	48	–	–
ślupecki.....	14	15	20	25	–	–	1	8
turecki.....	45	53	17	18	4	12	2	12
wrzesiński.....	31	41	24	32	4	9	1	5
Miasto na prawach powiatu: <i>City with powiat status:</i>								
Konin.....	63	84	13	21	3	12	–	–
Podregion (Subregion)								
leszczyński.....	233	307	152	229	54	264	3	22
Powiaty: <i>Powiats:</i>								
gostyński.....	17	23	20	27	7	28	–	–
grodziski.....	17	20	19	32	2	12	1	9
kościąński.....	37	45	31	47	9	36	–	–

^a W wieku do 25 lat.
^a Up to the age of 25.

TABL. 4 (60). RODZINNA PIECZA ZASTĘPCZA W 2014 R. (dok.)

Stan w dniu 31 XII

FAMILY FOSTER CARE IN 2014 (cont.)

As of 31 XII

WYSZCZEGÓLNIENIE SPECIFICATION	Rodziny zastępcze spokrewnione <i>Related foster families</i>		Rodziny zastępcze niezawodowe <i>Non-professional foster families</i>		Rodziny zastępcze zawodowe <i>Professional foster families</i>		Rodzinne domy dziecka <i>Foster homes</i>	
	liczba rodzin zastępczych <i>number of foster families</i>	dzieci ^a <i>children^a</i>	liczba rodzin zastępczych <i>number of foster families</i>	dzieci ^a <i>children^a</i>	liczba rodzin zastępczych <i>number of foster families</i>	dzieci ^a <i>children^a</i>	liczba rodzin- nych domów dziecka <i>number of foster homes</i>	dzieci ^a <i>children^a</i>
Podregion (Subregion)								
leszczyński (dok., cont.)								
Powiaty (dok.):								
<i>Powiats (cont.):</i>								
leszczyński.....	12	15	9	15	9	41	–	–
międzychodzki.....	26	40	15	25	2	10	–	–
nowotomyski.....	25	35	18	25	2	3	1	5
rawicki.....	23	37	16	24	5	16	1	8
wolsztyński.....	24	34	12	16	–	–	–	–
Miasto na prawach powiatu:								
<i>City with powiat status:</i>								
Leszno.....	52	58	12	18	18	118	–	–
Podregion (Subregion)								
pilski.....	279	380	192	281	33	105	3	21
Powiaty: <i>Powiats:</i>								
chodzieski.....	27	39	22	29	1	1	–	–
czarnkowsko-trzcianecki.....	53	65	52	76	5	21	–	–
pilski.....	103	141	58	87	14	42	–	–
wągrowiecki.....	36	53	30	47	7	25	3	21
złotowski.....	60	82	30	42	6	16	–	–
Podregion (Subregion)								
poznański.....	284	367	207	285	34	94	2	14
Powiaty: <i>Powiats:</i>								
obornicki.....	48	58	22	33	10	26	1	6
poznański.....	154	196	122	165	14	36	1	8
szamotulski.....	45	59	32	45	4	15	–	–
średzki.....	15	21	12	14	2	10	–	–
śremski.....	22	33	19	28	4	7	–	–
Podregion (Subregion)								
m. Poznań.....	274	342	136	157	28	88	–	–
Miasto na prawach powiatu:								
<i>City with powiat status:</i>								
Poznań.....	274	342	136	157	28	88	–	–

^a W wieku do 25 lat.^a Up to the age of 25.

TABL. 5 (61). INSTYTUCJONALNA PIECZA ZASTĘPCZA W 2014 R.

Stan w dniu 31 XII
 INSTITUTIONAL FOSTER CARE IN 2014
 As of 31 XII

WYSZCZEGÓLNIENIE SPECIFICATION		Placówki opiekuńczo-wychowawcze ¹ Care and education centres ¹				
		ogółem total	socializacyjne socialization	interwencyjne intervention	rodzinne family	łącznie zadania placówek combining tasks of the centres
a – placówki centres	b – miejsca places					
c – wychowankowie residents						
WOJEWÓDZTWO	a	66	36	3	15	12
VOIVODSHIP	b	1186	746	40	109	291
	c	1159	738	42	104	275
Podregion (Subregion)	a	14	9	1	3	1
kaliski	b	251	202	14	21	14
	c	249	200	15	21	13
Powiaty: Powiats:						
jarociński.....	a	2	2	–	–	–
	b	44	44	–	–	–
	c	46	46	–	–	–
kaliski.....	a	3	1	–	2	–
	b	43	30	–	13	–
	c	43	30	–	13	–
kępiński.....	a	–	–	–	–	–
	b	–	–	–	–	–
	c	–	–	–	–	–
krotoszyński.....	a	–	–	–	–	–
	b	–	–	–	–	–
	c	–	–	–	–	–
ostrowski.....	a	1	–	–	–	1
	b	14	–	–	–	14
	c	13	–	–	–	13
ostrzeszowski.....	a	2	2	–	–	–
	b	44	44	–	–	–
	c	44	44	–	–	–
pleszewski.....	a	4	2	1	1	–
	b	66	44	14	8	–
	c	64	41	15	8	–
Miasto na prawach powiatu: City with powiat status:						
Kalisz.....	a	2	2	–	–	–
	b	40	40	–	–	–
	c	39	39	–	–	–
Podregion (Subregion)	a	10	5	2	2	1
koniński	b	204	132	26	16	30
	c	198	134	27	14	23
Powiaty: Powiats:						
gnieźniński.....	a	2	2	–	–	–
	b	58	58	–	–	–
	c	56	56	–	–	–
kolski.....	a	–	–	–	–	–
	b	–	–	–	–	–
	c	–	–	–	–	–
koniński.....	a	–	–	–	–	–
	b	–	–	–	–	–
	c	–	–	–	–	–
ślupecki.....	a	2	1	1	–	–
	b	36	30	6	–	–
	c	39	30	9	–	–
turecki.....	a	2	2	–	–	–
	b	44	44	–	–	–
	c	48	48	–	–	–
wrzesiński.....	a	2	–	–	1	1
	b	38	–	–	8	30
	c	30	–	–	7	23

1 Ponadto w powiecie śremskim działała 1 placówka specjalistyczno-terapeutyczna, w której było 20 miejsc i przebywało 20 wychowanków.

1 Moreover, in śremski powiat there were 1 specialist-therapy centre, with 20 places and 20 residents.

TABL. 5 (61). INSTYTUCJONALNA PIECZA ZASTĘPCZA W 2014 R. (cd.)

Stan w dniu 31 XII

INSTITUTIONAL FOSTER CARE IN 2014 (cont.)

As of 31 XII

WYSZCZEGÓLNIENIE SPECIFICATION		Placówki opiekuńczo-wychowawcze ¹ Care and education centres ¹				
		ogółem total	socializacyjne socialization	interwencyjne intervention	rodzinne family	łączące zadania placówek combining tasks of the centres
a – placówki centres						
b – miejsca places						
c – wychowankowie residents						
Podregion (Subregion)	a	6	5	–	–	1
koniński (dok., cont.)	b	128	98	–	–	30
Miasto na prawach powiatu:	c	120	90	–	–	30
City with powiat status:						
Konin.....	a	2	–	1	1	–
	b	28	–	20	8	–
	c	25	–	18	7	–
Podregion (Subregion)	a	6	5	–	–	1
leszczyński	b	128	98	–	–	30
Powiaty: Powiats:	c	120	90	–	–	30
gostyński.....	a	2	2	–	–	–
	b	40	40	–	–	–
	c	35	35	–	–	–
grodziski.....	a	–	–	–	–	–
	b	–	–	–	–	–
	c	–	–	–	–	–
kościański.....	a	–	–	–	–	–
	b	–	–	–	–	–
	c	–	–	–	–	–
leszczyński.....	a	–	–	–	–	–
	b	–	–	–	–	–
	c	–	–	–	–	–
międzychodzki.....	a	1	1	–	–	–
	b	14	14	–	–	–
	c	14	14	–	–	–
nowotomyski.....	a	–	–	–	–	–
	b	–	–	–	–	–
	c	–	–	–	–	–
rawicki.....	a	1	–	–	–	1
	b	30	–	–	–	30
	c	30	–	–	–	30
wolsztyński.....	a	1	1	–	–	–
	b	30	30	–	–	–
	c	30	30	–	–	–
Miasto na prawach powiatu:						
City with powiat status:						
Leszno.....	a	1	1	–	–	–
	b	14	14	–	–	–
	c	11	11	–	–	–
Podregion (Subregion)	a	11	5	–	3	3
pilski	b	174	88	–	25	61
Powiaty: Powiats:	c	172	90	–	23	59
chodzieski.....	a	2	1	–	–	1
	b	47	30	–	–	17
	c	48	32	–	–	16
czarnkowsko-trzcianecki.....	a	2	2	–	–	–
	b	28	28	–	–	–
	c	28	28	–	–	–
pilski.....	a	2	–	–	1	1
	b	22	–	–	8	14
	c	19	–	–	7	12

1 Ponadto w powiecie śremskim działała 1 placówka specjalistyczno-terapeutyczna, w której było 20 miejsc i przebywało 20 wychowanków.

1 Moreover, in śremski powiat there were 1 specialist-therapy centre, with 20 places and 20 residents.

TABL. 5 (61). INSTYTUCJONALNA PIECZA ZASTĘPCZA W 2014 R. (dok.)

Stan w dniu 31 XII
 INSTITUTIONAL FOSTER CARE IN 2014 (cont.)
 As of 31 XII

WYSZCZEGÓLNIENIE SPECIFICATION	Placówki opiekuńczo-wychowawcze ¹ Care and education centres ¹				
	ogółem total	socializacyjne socialization	interwencyjne intervention	rodzinne family	łączące zadania placówek combining tasks of the centres
<i>a</i> – placówki centres					
<i>b</i> – miejsca places					
<i>c</i> – wychowankowie residents					
Podregion (Subregion)					
piłski (dok., cont.)					
Powiaty (dok.):					
Powiaty (cont.):					
wągrowiecki	<i>a</i> 1	–	–	–	1
	<i>b</i> 30	–	–	–	30
	<i>c</i> 31	–	–	–	31
złotowski	<i>a</i> 4	2	–	2	–
	<i>b</i> 47	30	–	17	–
	<i>c</i> 46	30	–	16	–
Podregion (Subregion)	<i>a</i> 11	9	–	1	1
pozański	<i>b</i> 216	180	–	8	28
	<i>c</i> 213	177	–	9	27
Powiaty: Powiaty:					
obornicki.....	<i>a</i> 1	1	–	–	–
	<i>b</i> 6	6	–	–	–
	<i>c</i> 6	6	–	–	–
pozański.....	<i>a</i> 3	1	–	1	1
	<i>b</i> 66	30	–	8	28
	<i>c</i> 68	32	–	9	27
szamotulski	<i>a</i> 5	5	–	–	–
	<i>b</i> 124	124	–	–	–
	<i>c</i> 123	123	–	–	–
średzki.....	<i>a</i> 2	2	–	–	–
	<i>b</i> 20	20	–	–	–
	<i>c</i> 16	16	–	–	–
śremski.....	<i>a</i> –	–	–	–	–
	<i>b</i> –	–	–	–	–
	<i>c</i> –	–	–	–	–
Podregion (Subregion)	<i>a</i> 14	3	–	6	5
m. Poznań	<i>b</i> 213	46	–	39	128
	<i>c</i> 207	47	–	37	123
Miasto na prawach powiatu:					
City with powiat status:					
Poznań.....	<i>a</i> 14	3	–	6	5
	<i>b</i> 213	46	–	39	128
	<i>c</i> 207	47	–	37	123
Poznań-Grunwald.....	<i>a</i> 3	–	–	2	1
	<i>b</i> 38	–	–	10	28
	<i>c</i> 39	–	–	10	29
Poznań-Jeżyce.....	<i>a</i> 4	1	–	1	2
	<i>b</i> 66	10	–	6	50
	<i>c</i> 64	11	–	6	47
Poznań-Nowe Miasto	<i>a</i> 2	1	–	1	–
	<i>b</i> 14	6	–	8	–
	<i>c</i> 13	6	–	7	–
Poznań-Stare Miasto	<i>a</i> 3	1	–	2	–
	<i>b</i> 45	30	–	15	–
	<i>c</i> 44	30	–	14	–
Poznań-Wilda	<i>a</i> 2	–	–	–	2
	<i>b</i> 50	–	–	–	50
	<i>c</i> 47	–	–	–	47

1 Ponadto w powiecie śremskim działała 1 placówka specjalistyczno-terapeutyczna, w której było 20 miejsc i przebywało 20 wychowanków.
 1 Moreover, in śremski powiat there were 1 specialist-therapy centre, with 20 places and 20 residents.

TABL. 6 (62). **POMOC SPOLECZNA STACJONARNA W 2014 R.**
Stan w dniu 31 XII
STATIONARY SOCIAL WELFARE IN 2014
As of 31 XII

WYSZCZEGÓLNIENIE SPECIFICATION	Domy i zakłady (bez filii) <i>Homes and facilities (excluding branches)</i>	Miejsca (łącznie z filiami) <i>Places (including branches)</i>	Mieszkańcy (łącznie z filiami) <i>Residents (including branches)</i>	WYSZCZEGÓLNIENIE SPECIFICATION	Domy i zakłady (bez filii) <i>Homes and facilities (excluding branches)</i>	Miejsca (łącznie z filiami) <i>Places (including branches)</i>	Mieszkańcy (łącznie z filiami) <i>Residents (including branches)</i>
WOJEWÓDZTWO.....	137	8896	8353	Podregion (Subregion)			
VOIVODSHIP				leszczyński (dok., cont.)			
Podregion (Subregion)				Powiaty (dok.):			
kaliski.....	27	2085	1974	<i>Powiats (cont.):</i>			
Powiaty: <i>Powiats:</i>				nowotomyski.....	1	25	25
jarociński.....	2	137	137	rawicki.....	2	262	262
kaliski.....	2	52	51	wolsztyński.....	2	136	135
kepiński.....	2	82	78	Miasto na prawach powiatu:			
krotoszyński.....	4	343	282	<i>City with powiat status:</i>			
ostrowski.....	6	333	330	Leszno.....	3	85	83
ostrzeszowski.....	3	376	375	Podregion (Subregion)			
pleszewski.....	4	437	436	pilski.....	20	1429	1329
Miasto na prawach powiatu:				Powiaty: <i>Powiats:</i>			
<i>City with powiat status:</i>				chodzieski.....	1	120	120
Kalisz.....	4	325	285	czarnkowsko-trzcianecki.....	8	599	571
Podregion (Subregion)				pilski.....	7	608	557
koniński.....	22	1352	1289	wagrowiecki.....	3	82	67
Powiaty: <i>Powiats:</i>				złotowski.....	1	20	14
gnieźniński.....	6	263	260	Podregion (Subregion)			
kolski.....	4	225	209	pozański.....	23	951	921
koniński.....	4	117	114	Powiaty: <i>Powiats:</i>			
ślupecki.....	3	262	262	obornicki.....	2	190	184
turecki.....	1	210	210	pozański.....	10	280	273
wrześniński.....	2	95	72	szamotulski.....	3	151	150
Miasto na prawach powiatu:				średzki.....	2	33	31
<i>City with powiat status:</i>				śremski.....	6	297	283
Konin.....	2	180	162	Podregion (Subregion)			
Podregion (Subregion)				m. Poznań.....	22	1546	1341
leszczyński.....	23	1533	1499	Miasto na prawach powiatu:			
Powiaty: <i>Powiats:</i>				<i>City with powiat status:</i>			
gostyński.....	5	386	372	Poznań.....	22	1546	1341
grodziski.....	2	111	126	Poznań-Grunwald.....	4	215	189
kościański.....	4	147	138	Poznań-Jeżyce.....	3	235	203
leszczyński.....	1	30	8	Poznań-Nowe Miasto.....	10	876	738
międzychodzki.....	3	351	350	Poznań-Stare Miasto.....	4	186	177
				Poznań-Wilda.....	1	34	34

DZIAŁ IX KULTURA. TURYSTYKA. SPORT

Uwagi ogólne

1. Do **księgozbioru** bibliotek publicznych zaliczono książki i broszury oraz gazety i czasopisma.

Czytelnik (użytkownik aktywnie wypożyczający) to użytkownik zarejestrowany, który wypożyczył na zewnątrz co najmniej jedną pozycję w ciągu roku.

2. W muzeach jako **muzealia** wykazano rzeczy ruchome i nieruchomości wpisane do inwentarza muzealiów.

3. Informacje o **kinach** dotyczą działalności kin ogólnie dostępnych, tj. powołanych do publicznego udostępniania filmów w formie projekcji na seansach filmowych, bez względu na rodzaj stosowanego nośnika filmu (taśma światłoczuła, taśma magnetyczna eksploatowana w technice wideo, nośnik cyfrowy). Wśród kin stałych wyróżnia się: minipleksy – posiadające od 3 do 7 sal i multipleksy – posiadające 8 sal i więcej.

Turystyka

1. **Termin turystyka** – zgodnie z rozporządzeniem Parlamentu Europejskiego i Rady (UE) Nr 692/2011 obowiązującym od 2012 r. – oznacza czynności odwiedzających, którzy podejmują podróż do głównego miejsca docelowego położonego poza ich zwykłym otoczeniem, na okres krótszy niż 1 rok, w dowolnym głównym celu (służbowym lub osobistym, w tym wypoczynkowym) innym niż zatrudnienie przez podmiot miejscowy dla odwiedzanego miejsca.

2. **Baza noclegowa turystyki** dotyczy turystycznych obiektów noclegowych, tj. obejmuje obiekty hotelowe i pozostałe obiekty łącznie z pokojami gościnnymi i kwatarami agroturystycznymi.

3. W informacjach o **obiekтах i miejscach noclegowych turystyki** nie uwzględnia się obiektów i miejsc w obiektach przejściowo nieczynnych z powodu przebudowy, remontu itp.

Sport

1. Dane o **klubach sportowych** publikowane są łącznie z uczniowskimi klubami sportowymi UKS i wyznaniowymi klubami sportowymi.

2. **Ćwiczący** oraz **trenerzy i instruktorzy sportowi** w układzie podregionów i powiatów liczeni są tylko jeden raz, pomimo że trenują lub pracują w więcej niż jednej sekcji sportowej.

CHAPTER IX CULTURE. TOURISM. SPORT

General notes

1. Books and pamphlets as well as newspapers and magazines constitute the **collection** of public libraries.

Reader/borrower (user actively borrowing books) is a person registered in the library, who borrowed at least one volume in reported year.

2. Movable subjects and real estate registered in exhibit inventory are presented as **exhibits** in museums.

3. Information regarding **cinemas** concerns the activity of public cinemas, i.e., established for the purpose of public film screenings, regardless of the film carrier used (light-sensitive and magnetic tape and digital). Among fixed cinemas one can distinguish miniplexes – equipped with 3 to 7 screens and multiplexes – equipped with 8 screens and more.

Tourism

1. **Tourism**, in accordance with the Regulation No. 692/2011 of the European Parliament and of the Council (EU) in force since 2012, means the activity of visitors taking a trip to a main destination outside their usual environment, for less than a 1 year, for any main purpose (business or personal purpose, including leisure) other than to be employed by a resident entity in the place visited.

2. **Tourist accommodation establishments** include hotels and similar facilities and other facilities including rooms for rent and agrotourism lodgings.

3. Facilities and places temporarily unavailable due to expansion, renovation, etc., are not included in data regarding **facilities and the number of beds for tourists**.

Sport

1. Data regarding **sports clubs** are published including student sports clubs UKS and religious sports clubs.

2. The **persons practising sports** as well as **coaches and sports instructors** by subregions and powiats are counted only once, despite that, they are exercising or working in more than one sport section.

Kultura

Culture

TABL. 1 (63). BIBLIOTEKI PUBLICZNE (z filiami) W 2014 R.
PUBLIC LIBRARIES (with branches) IN 2014

WYSZCZEGÓLNIENIE SPECIFICATION	Biblioteki ^a Libraries ^a	Księgozbiór ^a w tys. wol. Collection ^a in thous. vol.	Czytelnicy Borrowers	Wypożyczenia ^b Loans ^b		Liczba ludności na 1 bibliotekę ^a Number of popu- lation per library ^a
				w tys. wol. in thous. vol.	na 1 czytelnika w wol. per borrower in vol.	
WOJEWÓDZTWO..... VOIVODSHIP	694	11935,8	527381	10730,3	20,3	5004
PODREGION (SUBREGION)						
KALISKI.....	164	2413,9	96538	1882,0	19,5	4100
POWIAT JAROCIŃSKI.....	15	221,6	11600	255,9	22,1	4785
Gminy miejsko-wiejskie: Urban-rural gminas:						
Jarocin.....	10	134,8	7922	192,8	24,3	4559
Żerków.....	1	20,4	954	12,9	13,5	10480
Gminy wiejskie: Rural gminas:						
Jaraczewo.....	2	30,6	1033	17,6	17,1	4180
Kotlin.....	2	35,7	1691	32,6	19,3	3673
POWIAT KALISKI.....	27	361,2	9965	187,1	18,8	3067
Gmina miejsko-wiejska: Urban-rural gmina:						
Stawiszyn.....	3	37,1	824	19,3	23,5	2406
Gminy wiejskie: Rural gminas:						
Blizanów.....	3	49,1	605	11,8	19,4	3271
Brzeziny.....	2	27,5	865	12,4	14,3	2923
Ceków-Kolonia.....	2	24,6	432	11,3	26,1	2418
Godziesze Wielkie.....	2	25,4	507	11,8	23,2	4625
Koźminek.....	1	26,9	816	19,0	23,2	7544
Lisków.....	1	20,4	1069	13,0	12,1	5318
Mycielin.....	2	23,9	526	9,6	18,3	2471
Opatówek.....	3	49,3	2022	48,4	24,0	3586
Szczytniki.....	3	22,6	580	7,5	12,9	2634
Żelazków.....	5	54,3	1719	23,2	13,5	1877
POWIAT KĘPIŃSKI.....	19	205,2	6455	110,8	17,2	2973
Gmina miejsko-wiejska: Urban-rural gmina:						
Kępno.....	8	87,1	3428	63,6	18,6	3094
Gminy wiejskie: Rural gminas:						
Baranów.....	3	23,0	571	12,0	20,9	2598
Bralin.....	1	9,4	373	7,4	19,9	6010
Łęka Opatowska.....	3	30,3	739	8,4	11,4	1777
Perzów.....	1	23,1	253	2,1	8,5	3816
Rychtal.....	1	13,2	358	6,3	17,7	3889
Trzcinica.....	2	19,1	733	10,8	14,8	2449
POWIAT KROTOSZYŃSKI.....	20	299,7	11785	272,0	23,1	3895
Gmina miejska: Urban gmina:						
Sulmierzyce.....	1	16,9	478	7,8	16,4	2905
Gminy miejsko-wiejskie: Urban-rural gminas:						
Kobylin.....	3	35,0	1396	21,9	15,7	2726
Koźmin Wielkopolski.....	4	54,3	2598	70,5	27,1	3376
Krotoszyn.....	7	120,1	5203	130,9	25,2	5812
Zduny.....	3	48,5	1372	29,7	21,6	2485

^a Stan w dniu 31 XII. ^b Bez wypożyczeń międzybibliotecznych.

^a As of 31 XII. ^b Excluding interlibrary lending.

TABL. 1 (63). BIBLIOTEKI PUBLICZNE (z filiami) W 2014 R. (cd.)
PUBLIC LIBRARIES (with branches) IN 2014 (cont.)

WYSZCZEGÓLNIENIE SPECIFICATION	Biblioteki ^a Libraries ^a	Księgozbiór ^a w tys. wol. Collection ^a in thous. vol.	Czytelnicy Borrowers	Wypożyczenia ^b Loans ^b		Liczba ludności na 1 bibliotekę ^a Number of popu- lation per library ^a
				w tys. wol. in thous. vol.	na 1 czytelnika w wol. per borrower in vol.	
PODREGION (SUBREGION) KALISKI (dok., cont.)						
POWIAT KROTOSZYŃSKI (dok., cont.)						
Gmina wiejska:						
Rural gmina:						
Rozdrażew	2	25,0	738	11,2	15,2	2593
POWIAT OSTROWSKI.....	40	553,6	28081	539,7	19,2	4035
Gmina miejska:						
Urban gmina:						
Ostrów Wielkopolski.....	6	170,2	12924	216,6	16,8	12126
Gminy miejsko-wiejskie:						
Urban-rural gminas:						
Nowe Skalmierzyce	3	38,0	2341	49,6	21,2	5082
Odolanów	3	49,3	1581	23,6	14,9	4811
Raszków	4	64,3	1867	58,5	31,3	2959
Gminy wiejskie:						
Rural gminas:						
Ostrów Wielkopolski.....	10	110,9	3509	55,7	15,9	1891
Przygodzice	6	46,6	1978	40,8	20,6	2002
Sieroszewice.....	4	41,0	2208	47,8	21,6	2408
Sośnie.....	4	33,4	1673	47,3	28,3	1646
POWIAT OSTRZESZOWSKI..	12	187,8	5432	92,7	17,1	4617
Gminy miejsko-wiejskie:						
Urban-rural gminas:						
Grabów nad Prosną.....	2	36,9	1035	22,1	21,3	3910
Mikstat.....	1	13,0	287	5,5	19,0	6112
Ostrzeszów	4	69,1	2383	41,1	17,2	5972
Gminy wiejskie:						
Rural gminas:						
Czajków	1	14,9	355	4,8	13,5	2499
Doruchów	1	16,0	324	3,5	10,9	5297
Kobyła Góra.....	1	13,8	516	9,5	18,4	6147
Kraszewice.....	2	24,1	532	6,3	11,8	1822
POWIAT PLESZEWSKI.....	21	264,3	11964	264,9	22,1	3013
Gminy miejsko-wiejskie:						
Urban-rural gminas:						
Dobrzyca.....	3	39,0	1560	31,7	20,3	2767
Pleszew.....	7	98,9	6148	161,6	26,3	4323
Gminy wiejskie:						
Rural gminas:						
Chocz.....	1	18,1	697	14,8	21,2	4741
Czermin.....	3	18,3	776	11,6	15,0	1628
Gizalki	2	16,3	659	6,1	9,2	2337
Goluchów	5	73,7	2124	39,1	18,4	2084
MIASTO NA PRAWACH POWIATU KALISZ	10	320,5	11256	158,9	14,1	10337
CITY WITH POWIAT STATUS						
PODREGION (SUBREGION) KONIŃSKI	140	2128,1	89378	1841,4	20,6	4717
POWIAT GNIEŹŃIŃSKI	20	423,4	20932	495,6	23,7	7254
Gmina miejska:						
Urban gmina:						
Gniezno.....	4	131,0	11683	285,8	24,5	17422

^a Stan w dniu 31 XII. ^b Bez wypożyczeń międzybibliotecznych.

^a As of 31 XII. ^b Excluding interlibrary lending.

TABL. 1 (63). BIBLIOTEKI PUBLICZNE (z filiami) W 2014 R. (cd.)
PUBLIC LIBRARIES (with branches) IN 2014 (cont.)

WYSZCZEGÓLNIENIE SPECIFICATION	Biblioteki ^a Libraries ^a	Księgozbiór ^a w tys. wol. Collection ^a in thous. vol.	Czytelnicy Borrowers	Wypożyczenia ^b Loans ^b		Liczba ludności na 1 bibliotekę ^a Number of popu- lation per library ^a
				w tys. wol. in thous. vol.	na 1 czytelnika w wol. per borrower in vol.	
PODREGION (SUBREGION) KONIŃSKI (cd., cont.)						
POWIAT GNIEŹNIENSKI (dok., cont.)						
Gminy miejsko-wiejskie: Urban-rural gminas:						
Czarniejewo	2	30,6	1155	16,3	14,1	3658
Klecko	1	30,1	1175	27,9	23,7	7613
Trzemeszno	2	57,5	2040	43,1	21,1	7203
Witkowo	2	51,2	1694	65,0	38,4	6854
Gminy wiejskie: Rural gminas:						
Gniezno	2	23,8	435	11,2	25,6	5423
Kiszkowo	3	33,6	834	14,6	17,5	1812
Łubowo	1	21,2	772	13,6	17,6	6280
Mieleszyn	2	21,4	256	4,0	15,7	2025
Niechanowo	1	23,0	888	14,2	16,0	5736
POWIAT KOLSKI	25	308,8	10858	202,2	18,6	3554
Gmina miejska: Urban gmina:						
Koło	4	66,5	3364	54,2	16,1	5709
Gminy miejsko-wiejskie: Urban-rural gminas:						
Dąbie	2	18,0	342	18,7	54,5	3249
Kłodawa	3	44,5	2170	29,0	13,4	4391
Przedecz	1	18,8	415	11,5	27,8	4292
Gminy wiejskie: Rural gminas:						
Babiał	3	30,4	835	12,0	14,3	2687
Chodów	1	15,0	383	9,7	25,4	3241
Grzegorzew	2	17,5	398	7,4	18,6	2872
Koło	2	18,9	500	14,5	29,1	3815
Kościelec	2	19,8	622	14,9	23,9	3362
Olszówka	2	27,8	535	12,3	23,1	2324
Osiek Mały	3	31,6	1294	17,9	13,8	2002
POWIAT KONIŃSKI	31	463,2	17368	392,6	22,6	4161
Gminy miejsko-wiejskie: Urban-rural gminas:						
Golina	3	26,5	2544	37,6	14,8	3955
Kleczew	2	54,3	1835	49,6	27,0	5005
Rychwał	1	14,7	929	30,8	33,2	8435
Sompolno	3	48,8	1713	54,5	31,8	3489
Ślesin	4	60,4	1992	50,7	25,5	3502
Gminy wiejskie: Rural gminas:						
Grodzic	1	17,2	827	17,4	21,0	5249
Kazimierz Biskupi	1	18,3	521	7,9	15,2	11339
Kramsk	2	20,4	979	27,9	28,5	5464
Krzymów	3	37,0	1057	16,5	15,6	2595
Rzgów	2	24,4	1114	14,3	12,9	3572
Skulsk	1	20,9	986	14,8	15,0	6180
Stare Miasto	3	40,2	1430	42,3	29,6	3905
Wierzbinek	4	55,5	625	14,7	23,5	1892
Wilczyn	1	24,7	816	13,6	16,6	6295

^a Stan w dniu 31 XII. ^b Bez wypożyczeń międzybibliotecznych.
^a As of 31 XII. ^b Excluding interlibrary lending.

TABL. 1 (63). BIBLIOTEKI PUBLICZNE (z filiami) W 2014 R. (cd.)
PUBLIC LIBRARIES (with branches) IN 2014 (cont.)

WYSZCZEGÓLNIENIE SPECIFICATION	Biblioteki ^a Libraries ^a	Księgozbiór ^a w tys. wol. Collection ^a in thous. vol.	Czytelnicy Borrowers	Wypożyczenia ^b Loans ^b		Liczba ludności na 1 bibliotekę ^a Number of popu- lation per library ^a
				w tys. wol. in thous. vol.	na 1 czytelnika w wol. per borrower in vol.	
PODREGION (SUBREGION) KONIŃSKI (dok., cont.)						
POWIAT SŁUPECKI.....	14	227,3	6885	120,7	17,5	4264
Gmina miejska: Urban gmina:						
Słupca.....	1	34,6	1994	36,0	18,0	14016
Gmina miejsko-wiejska: Urban-rural gmina:						
Zagórów.....	2	39,0	1264	21,0	16,6	4558
Gminy wiejskie: Rural gminas:						
Łądek.....	2	24,4	646	11,1	17,2	2881
Orchowo.....	2	25,9	302	3,6	12,1	1959
Ostrowite.....	1	18,3	284	3,7	13,0	5196
Powidz.....	1	19,4	565	8,6	15,2	2278
Słupca.....	4	44,4	952	22,4	23,6	2272
Strzałkowo.....	1	21,4	878	14,2	16,1	10326
POWIAT TURECKI.....	21	218,6	9135	173,2	19,0	4021
Gmina miejska: Urban gmina:						
Turek.....	5	60,5	3505	79,8	22,8	5585
Gminy miejsko-wiejskie: Urban-rural gminas:						
Dobra.....	1	12,3	420	6,9	16,5	6269
Tuliszków.....	3	28,5	678	11,7	17,3	3557
Gminy wiejskie: Rural gminas:						
Brudzew.....	2	27,2	710	24,8	34,9	2989
Kawęczyn.....	2	15,3	328	4,3	13,2	2620
Malanów.....	2	21,9	1019	17,1	16,8	3266
Przykona.....	2	15,2	684	6,6	9,6	2214
Turek.....	1	13,4	463	7,4	15,9	9248
Władysławów.....	3	24,4	1328	14,6	11,0	2717
POWIAT WRZESIŃSKI.....	21	245,7	10748	178,3	16,6	3659
Gminy miejsko-wiejskie: Urban-rural gminas:						
Miłosław.....	6	50,1	1191	20,1	16,9	1726
Nekla.....	2	33,1	1383	32,7	23,6	3664
Pызdry.....	2	36,6	1225	16,8	13,7	3601
Września.....	7	79,8	5932	96,7	16,3	6546
Gmina wiejska: Rural gmina:						
Kołaczkowo.....	4	46,1	1017	12,0	11,8	1531
MIASTO NA PRAWACH POWIATU KONIN.....	8	241,2	13452	278,9	20,7	9568
CITY WITH POWIAT STATUS						
PODREGION (SUBREGION) LESZCZYŃSKI.....	131	2263,7	89048	1986,7	22,3	4233
POWIAT GOSTYŃSKI.....	15	379,2	11737	276,6	23,6	5080
Gminy miejsko-wiejskie: Urban-rural gminas:						
Borek Wielkopolski.....	1	29,0	1205	27,7	23,0	7601
Gostyń.....	4	118,5	4912	105,2	21,4	6991
Krobia.....	3	70,0	1892	50,4	26,6	4344

^a Stan w dniu 31 XII. ^b Bez wypożyczeń międzybibliotecznych.

^a As of 31 XII. ^b Excluding interlibrary lending.

TABL. 1 (63). BIBLIOTEKI PUBLICZNE (z filiami) W 2014 R. (cd.)
PUBLIC LIBRARIES (with branches) IN 2014 (cont.)

WYSZCZEGÓLNIENIE SPECIFICATION	Biblioteki ^a Libraries ^a	Księgozbiór ^a w tys. wol. Collection ^a in thous. vol.	Czytelnicy Borrowers	Wypożyczenia ^b Loans ^b		Liczba ludności na 1 bibliotekę ^a Number of popu- lation per library ^a
				w tys. wol. in thous. vol.	na 1 czytelnika w wol. per borrower in vol.	
PODREGION (SUBREGION) LESZCZYŃSKI (cd., cont.)						
POWIAT GOSTYŃSKI (dok., cont.)						
Gminy miejsko-wiejskie (dok.): Urban-rural gminas (cont.):						
Pogorzela	1	35,9	1086	15,3	14,1	5112
Poniec	2	65,7	1269	35,5	28,0	3945
Gminy wiejskie: Rural gminas:						
Pępowo	1	21,8	682	15,0	22,0	5978
Piaski	3	38,3	691	27,5	39,7	2873
POWIAT GRODZISKI	13	198,3	7851	182,4	23,2	3940
Gminy miejsko-wiejskie: Urban-rural gminas:						
Grodzisk Wielkopolski	4	72,7	3544	75,6	21,3	4896
Rakoniewice	5	48,7	1710	32,4	19,0	2623
Wielichowo	2	38,0	942	36,7	38,9	3433
Gminy wiejskie: Rural gminas:						
Granowo	1	22,0	1008	13,3	13,2	5026
Kamieniec	1	16,9	647	24,4	37,8	6628
POWIAT KOŚCIAŃSKI	20	347,6	9972	220,1	22,1	3951
Gmina miejska: Urban gmina:						
Kościan	3	119,6	3933	74,5	18,9	7983
Gminy miejsko-wiejskie: Urban-rural gminas:						
Czempiń	4	42,6	1383	37,5	27,1	2868
Krzywiń	4	62,1	1259	16,2	12,9	2507
Śmigiel	4	61,1	1793	30,8	17,2	4441
Gmina wiejska: Rural gmina:						
Kościan	5	62,3	1604	61,0	38,1	3162
POWIAT LESZCZYŃSKI	17	217,0	5681	101,0	17,8	3201
Gminy miejsko-wiejskie: Urban-rural gminas:						
Osieczna	3	27,1	737	11,5	15,6	2998
Rydzyna	2	10,9	298	4,8	16,1	4419
Gminy wiejskie: Rural gminas:						
Krzemieniewo	4	49,8	873	25,2	28,9	2114
Lipno	2	32,9	1020	12,2	12,0	3668
Święciechowa	1	21,5	667	11,8	17,7	7751
Wijewo	2	23,9	719	8,3	11,6	1901
Włoszakowice	3	50,9	1367	27,1	19,8	3082
POWIAT MIĘDZYCHODZKI	10	158,3	5844	103,9	17,8	3713
Gminy miejsko-wiejskie: Urban-rural gminas:						
Międzychód	5	56,0	3024	48,0	15,9	3722
Sieraków	2	57,2	1350	24,0	17,8	4396
Gminy wiejskie: Rural gminas:						
Chrzypsko Wielkie	1	16,8	446	12,9	29,0	3411
Kwilcz	2	28,3	1024	19,0	18,6	3157

a Stan w dniu 31 XII. b Bez wypożyczeń międzybibliotecznych.

a As of 31 XII. b Excluding interlibrary lending.

TABL. 1 (63). BIBLIOTEKI PUBLICZNE (z filiami) W 2014 R. (cd.)
PUBLIC LIBRARIES (with branches) IN 2014 (cont.)

WYSZCZEGÓLNIENIE SPECIFICATION	Biblioteki ^a Libraries ^a	Księgozbiór ^a w tys. wol. Collection ^a in thous. vol.	Czytelnicy Borrowers	Wypożyczenia ^b Loans ^b		Liczba ludności na 1 bibliotekę ^a Number of popu- lation per library ^a
				w tys. wol. in thous. vol.	na 1 czytelnika w wol. per borrower in vol.	
PODREGION (SUBREGION) LESZCZYŃSKI (dok., cont.)						
POWIAT NOWOTOMYSKI.....	19	265,2	13564	238,6	17,6	3923
Gminy miejsko-wiejskie: <i>Urban-rural gminas:</i>						
Lwówek.....	2	27,0	1261	14,9	11,8	4665
Nowy Tomyśl.....	6	88,1	5883	90,4	15,4	4342
Opalenica.....	5	71,5	3392	93,3	27,5	3261
Zbąszyń.....	1	21,3	1416	21,4	15,1	13655
Gminy wiejskie: <i>Rural gminas:</i>						
Kuślin.....	3	34,0	1181	14,1	11,9	1854
Miedzichowo.....	2	23,3	431	4,5	10,3	1819
POWIAT RAWICKI.....	14	293,4	11510	253,0	22,0	4319
Gminy miejsko-wiejskie: <i>Urban-rural gminas:</i>						
Bojanowo.....	1	34,4	1356	37,7	27,8	8936
Jutrosin.....	3	42,1	998	15,4	15,4	2382
Miejska Górka.....	1	28,8	607	7,6	12,6	9402
Rawicz.....	7	152,4	7512	167,1	22,3	4314
Gmina wiejska: <i>Rural gmina:</i>						
Pakosław.....	2	35,7	1037	25,2	24,3	2393
POWIAT WOLSZTYŃSKI.....	15	187,8	7889	168,0	21,3	3799
Gmina miejsko-wiejska: <i>Urban-rural gmina:</i>						
Wolsztyn.....	7	120,1	4895	125,5	25,6	4352
Gminy wiejskie: <i>Rural gminas:</i>						
Przemęt.....	4	33,6	1905	34,4	18,1	3495
Siedlec.....	4	34,0	1089	8,1	7,4	3133
MIASTO NA PRAWACH POWIATU LESZNO.....	8	216,8	15000	443,1	29,5	8077
CITY WITH POWIAT STATUS						
PODREGION (SUBREGION) PILSKI.....	94	1566,5	67942	1453,2	21,4	4398
POWIAT CHODZIESKI.....	10	223,1	9651	217,2	22,5	4762
Gmina miejska: <i>Urban gmina:</i>						
Chodzież.....	1	94,0	4679	113,4	24,2	19299
Gminy miejsko-wiejskie: <i>Urban-rural gminas:</i>						
Margonin.....	4	45,1	1387	31,9	23,0	1594
Szamocin.....	3	46,4	2067	36,7	17,8	2518
Gminy wiejskie: <i>Rural gminas:</i>						
Budzyń.....	2	37,6	1518	35,2	23,2	4227
Chodzież.....	-	-	-	-	-	-

^a Stan w dniu 31 XII. ^b Bez wypożyczeń międzybibliotecznych.

^a As of 31 XII. ^b Excluding interlibrary lending.

TABL. 1 (63). BIBLIOTEKI PUBLICZNE (z filiami) W 2014 R. (cd.)
PUBLIC LIBRARIES (with branches) IN 2014 (cont.)

WYSZCZEGÓLNIENIE SPECIFICATION	Biblioteki ^a Libraries ^a	Księgozbiór ^a w tys. wol. Collection ^a in thous. vol.	Czytelnicy Borrowers	Wypożyczenia ^b Loans ^b		Liczba ludności na 1 bibliotekę ^a Number of popu- lation per library ^a
				w tys. wol. in thous. vol.	na 1 czytelnika w wol. per borrower in vol.	
PODREGION (SUBREGION) PILSKI (cd., cont.)						
POWIAT CZARNKOWSKO- -TRZCIANECKI.....	27	362,8	13305	312,9	23,5	3261
Gmina miejska: Urban gmina:						
Czarnków	2	56,3	2303	47,8	20,8	5570
Gminy miejsko-wiejskie: Urban-rural gminas:						
Krzyż Wielkopolski	1	22,0	1352	36,7	27,1	8759
Trzcianka.....	7	113,4	4559	125,2	27,5	3495
Wieleń.....	5	53,0	1257	15,6	12,4	2525
Gminy wiejskie: Rural gminas:						
Czarnków	5	39,7	1147	36,0	31,4	2272
Drawsko	4	37,3	828	11,6	14,1	1492
Lubasz	2	28,2	1415	26,8	18,9	3762
Polajewo	1	12,9	444	13,2	29,7	6206
POWIAT PILSKI.....	27	483,0	22487	503,9	22,4	5105
Gmina miejska: Urban gmina:						
Piła	10	263,2	15719	311,6	19,8	7433
Gminy miejsko-wiejskie: Urban-rural gminas:						
Łobżenica.....	1	15,5	588	31,1	52,9	9751
Ujście	5	58,7	1230	39,2	31,9	1616
Wyrzysk	2	22,7	1155	20,4	17,7	7066
Wysoka	2	24,9	1281	47,1	36,8	3394
Gminy wiejskie: Rural gminas:						
Białośliwie	1	20,4	453	14,5	32,1	4957
Kaczory	2	31,7	950	21,6	22,7	3925
Miasteczko Krajeńskie	1	18,7	543	9,3	17,1	3247
Szydłowo.....	3	27,3	568	9,0	15,9	2901
POWIAT WĄGROWIECKI.....	14	211,6	12876	255,4	19,8	4992
Gmina miejska: Urban gmina:						
Wągrowiec	3	82,0	7143	149,3	20,9	8422
Gminy miejsko-wiejskie: Urban-rural gminas:						
Golańcz	1	11,1	535	12,0	22,4	8519
Skoki	1	22,6	1108	16,4	14,8	9341
Gminy wiejskie: Rural gminas:						
Damasławek	2	25,2	696	15,7	22,5	2783
Mieścisko	2	24,2	1877	26,6	14,2	3049
Wapno	1	10,1	489	9,4	19,3	3050
Wągrowiec	4	36,4	1028	26,0	25,3	3012
POWIAT ŻŁOTOWSKI.....	16	286,1	9623	163,8	17,0	4375
Gmina miejska: Urban gmina:						
Żłotów	1	62,2	3514	62,8	17,9	18492

^a Stan w dniu 31 XII. ^b Bez wypożyczeń międzybibliotecznych.
^a As of 31 XII. ^b Excluding interlibrary lending.

TABL. 1 (63). BIBLIOTEKI PUBLICZNE (z filiami) W 2014 R. (cd.)
PUBLIC LIBRARIES (with branches) IN 2014 (cont.)

WYSZCZEGÓLNIENIE SPECIFICATION	Biblioteki ^a Libraries ^a	Księgozbiór ^a w tys. wol. Collection ^a in thous. vol.	Czytelnicy Borrowers	Wypożyczenia ^b Loans ^b		Liczba ludności na 1 bibliotekę ^a Number of popu- lation per library ^a
				w tys. wol. in thous. vol.	na 1 czytelnika w wol. per borrower in vol.	
PODREGION (SUBREGION)						
PILSKI (dok., cont.)						
POWIAT ŻŁOTOWSKI (dok., cont.)						
Gminy miejsko-wiejskie: Urban-rural gminas:						
Jastrowie.....	3	44,2	2118	34,7	16,4	3905
Krajenka.....	2	30,3	851	15,5	18,2	3806
Okonek.....	3	44,9	820	21,0	25,6	2942
Gminy wiejskie: Rural gminas:						
Lipka.....	2	26,8	777	9,9	12,7	2819
Tarnówka.....	–	–	–	–	–	–
Zakrzewo.....	2	27,7	512	5,5	10,7	2467
Złotów.....	3	49,9	1031	14,4	14,0	3219
PODREGION (SUBREGION)						
POZNAŃSKI.....	121	1976,3	98040	1950,5	19,9	5174
POWIAT OBORNICKI.....	12	154,8	10359	210,8	20,4	4940
Gminy miejsko-wiejskie: Urban-rural gminas:						
Oborniki.....	7	88,3	7422	146,1	19,7	4807
Rogoźno.....	3	42,6	1663	41,0	24,6	6069
Gmina wiejska: Rural gmina:						
Ryczywół.....	2	23,9	1274	23,8	18,7	3715
POWIAT POZNAŃSKI.....	65	1056,2	56409	1102,9	19,6	5521
Gminy miejskie: Urban gminas:						
Luboń.....	3	58,0	5533	113,8	20,6	10271
Puszczykowo.....	2	33,2	1699	37,6	22,1	4901
Gminy miejsko-wiejskie: Urban-rural gminas:						
Buk.....	5	86,9	2441	51,4	21,1	2475
Kostrzyn.....	5	42,2	3164	75,8	24,0	3519
Kórnik.....	2	63,9	2782	60,5	21,7	11909
Mosina.....	6	99,6	4598	80,5	17,5	5083
Murwana Goślina.....	2	41,5	2673	63,9	23,9	8366
Pobiedziska.....	4	56,0	3757	49,4	13,1	4742
Stęszew.....	6	65,4	2270	23,8	10,5	2483
Swarzędz.....	7	114,6	6063	131,1	21,6	6737
Gminy wiejskie: Rural gminas:						
Czerwonak.....	4	58,1	2944	60,1	20,4	6715
Dopiewo.....	3	39,0	2548	74,4	29,2	7482
Kleszczewo.....	2	42,5	1570	38,1	24,3	3611
Komorniki.....	4	70,3	3230	63,7	19,7	6108
Rokietnica.....	3	49,7	2978	56,4	19,0	5026
Suchy Las.....	3	67,6	5130	78,3	15,3	5403
Tarnowo Podgórne.....	4	67,7	3029	44,2	14,6	5996

^a Stan w dniu 31 XII. ^b Bez wypożyczeń międzybibliotecznych.
^a As of 31 XII. ^b Excluding interlibrary lending.

TABL. 1 (63). BIBLIOTEKI PUBLICZNE (z filiami) W 2014 R. (dok.)
PUBLIC LIBRARIES (with branches) IN 2014 (cont.)

WYSZCZEGÓLNIENIE SPECIFICATION	Biblioteki ^a Libraries ^a	Księgozbiór ^a w tys. wol. Collection ^a in thous. vol.	Czytelnicy Borrowers	Wypożyczenia ^b Loans ^b		Liczba ludności na 1 bibliotekę ^a Number of popu- lation per library ^a
				w tys. wol. in thous. vol.	na 1 czytelnika w wol. per borrower in vol.	
PODREGION (SUBREGION) POZNAŃSKI (dok., cont.)						
POWIAT SZAMOTULSKI	19	330,6	13521	254,2	18,8	4733
Gmina miejska: Urban gmina:						
Obrzycko	1	25,6	412	8,3	20,1	2393
Gminy miejsko-wiejskie: Urban-rural gminas:						
Ostroróg	2	26,1	507	10,5	20,8	2521
Pniewy	1	47,1	1484	28,6	19,3	12550
Szamotuly	5	90,7	5701	118,4	20,8	5921
Wronki	5	68,4	2467	33,1	13,4	3816
Gminy wiejskie: Rural gminas:						
Duszniki	2	40,5	1115	26,4	23,7	4341
Kaźmierz	3	32,2	1835	28,9	15,7	2698
Obrzycko	-	-	-	-	-	-
POWIAT ŚREDZKI	15	253,1	10324	218,2	21,1	3810
Gmina miejsko-wiejska: Urban-rural gmina:						
Środa Wielkopolska	6	111,8	6003	119,9	20,0	5238
Gminy wiejskie: Rural gminas:						
Dominowo	1	17,5	305	7,2	23,7	2997
Krzykosy	4	45,1	1019	21,3	20,9	1713
Nowe Miasto nad Wartą	3	52,3	1974	49,0	24,8	3034
Zaniemyśl	1	26,4	1023	20,8	20,3	6779
POWIAT ŚREMSKI	10	181,7	7427	164,3	22,1	6080
Gminy miejsko-wiejskie: Urban-rural gminas:						
Dolsk	1	22,0	631	11,5	18,2	5891
Książ Wielkopolski	1	22,0	791	23,8	30,0	8592
Śrem	6	106,2	5248	107,6	20,5	6898
Gmina wiejska: Rural gmina:						
Brodnica	2	31,5	757	21,5	28,4	2462
PODREGION (SUBREGION) M. POZNAŃ	44	1587,2	86435	1616,4	18,7	12402
MIASTO NA PRAWACH POWIATU POZNAŃ	44	1587,2	86435	1616,4	18,7	12402
CITY WITH POWIAT STATUS						
Poznań-Grunwald	9	220,8	15571	282,0	18,1	13164
Poznań-Jeżyce	7	228,8	10480	262,1	25,0	11485
Poznań-Nowe Miasto	8	145,3	12885	261,8	20,3	16843
Poznań-Stare Miasto	15	871,8	41123	662,2	16,1	10251
Poznań-Wilda	5	120,5	6376	148,3	23,3	11660

^a Stan w dniu 31 XII. ^b Bez wypożyczeń międzybibliotecznych.

^a As of 31 XII. ^b Excluding interlibrary lending.

TABL. 2 (64). MUZEA W 2014 R.
MUSEUMS IN 2014

WYSZCZEGÓLNIENIE SPECIFICATION	Muzea i oddziały muzealne ^a Museums with branches ^a	Muzealia ^a Museum exhibits ^a	Wystawy czasowe Temporary exhibitions		Zwiedzający muzea i wystawy Museum and exhibition visitors	
			własne ^b own ^b	obce ^c exterior ^c	ogółem total	w tym młodzież szkolna ^d of which primary and secondary school students ^d
WOJEWÓDZTWO.....	90	838343	252	131	1109392	318824
VOIVODSHIP						
Podregion (Subregion)						
kaliski.....	23	159862	40	20	197399	58583
Powiaty: Powiats:						
jarociński.....	3	4271	1	1	30227	12896
kaliski.....	2	13194	4	–	13385	4002
kepiński.....	1	27741	2	–	1000	187
krotoszyński.....	3	9779	7	2	7496	4412
ostrowski.....	4	29494	15	1	19101	7101
ostrzeszowski.....	1	8723	2	5	7667	4970
pleszewski.....	4	11040	9	11	78896	16000
Miasto na prawach powiatu: City with powiat status:						
Kalisz.....	5	55620	–	–	39627	9015
Podregion (Subregion)						
koniński.....	14	96874	40	26	263526	93627
Powiaty: Powiats:						
gnieźniński.....	5	48711	7	1	181084	68861
kolski.....	2	3812	4	3	25976	2159
koniński.....	1	–	1	–	2796	680
ślupecki.....	1	2853	5	–	4339	1700
turecki.....	1	2422	–	17	9700	5160
wrzesiński.....	3	7109	12	3	24264	7978
Miasto na prawach powiatu: City with powiat status:						
Konin.....	1	31967	11	2	15367	7089
Podregion (Subregion)						
leszczyński.....	12	31114	49	41	111461	33144
Powiaty: Powiats:						
gostyński.....	2	2960	–	11	9779	2308
grodziski.....	1	–	5	–	21897	5509
kościński.....	1	8124	9	2	7541	3354

a Stan w dniu 31 XII. b W kraju. c Krajowe i z zagranicy. d Zwiedzająca muzea w zorganizowanych grupach.
a As of 31 XII. b In Poland. c Domestic and foreign. d Visiting museums in organized groups.

TABL. 2 (64). MUZEA W 2014 R. (dok.)
MUSEUMS IN 2014 (cont.)

WYSZCZEGÓLNIENIE SPECIFICATION	Muzea i oddziały muzealne ^a Museums with branches ^a	Muzealia ^a Museum exhibits ^a	Wystawy czasowe Temporary exhibitions		Zwiedzający muzea i wystawy Museum and exhibition visitors	
			własne ^b own ^b	obce ^c exterior ^c	ogółem total	w tym młodzież szkolna ^d of which primary and secondary school students ^d
Podregion (Subregion)						
leszczyński (dok., cont.)						
Powiaty (dok.):						
<i>Powiats (cont.):</i>						
leszczyński	–	–	–	–	–	–
międzychodzki	2	2390	17	11	15325	3241
nowotomyski	3	2151	4	7	8502	4968
rawicki	1	3228	10	4	8087	1864
wolsztyński	1	3452	–	–	23700	9100
Miasto na prawach powiatu:						
<i>City with powiat status:</i>						
Leszno	1	8809	4	6	16630	2800
Podregion (Subregion)						
piłski	7	47398	42	14	47610	19568
Powiaty: <i>Powiats:</i>						
chodzieski	–	–	–	–	–	–
czarnkowsko-trzcianecki	2	15158	3	12	7978	2731
piłski	3	22267	25	1	30528	14760
wągrowiecki	1	3686	10	–	4694	1237
złotowski	1	6287	4	1	4410	840
Podregion (Subregion)						
poznański	16	117130	42	17	203616	58846
Powiaty: <i>Powiats:</i>						
obornicki	2	8317	4	8	14633	6436
poznański	9	45145	24	7	152767	46197
szamotulski	2	51705	12	–	20415	3320
średzki	2	1591	1	1	15178	2520
śremski	1	10372	1	1	623	373
Podregion (Subregion)						
m. Poznań	18	385965	39	13	285780	55056
Miasto na prawach powiatu:						
<i>City with powiat status:</i>						
Poznań	18	385965	39	13	285780	55056

a Stan w dniu 31 XII. b W kraju. c Krajowe i z zagranicy. d Zwiedzająca muzea w zorganizowanych grupach.
a As of 31 XII. b In Poland. c Domestic and foreign. d Visiting museums in organized groups.

TABL. 3 (65). KINA STAŁE W 2014 R.
FIXED CINEMAS IN 2014

WYSZCZEGÓLNIENIE SPECIFICATION	Kina ^a Cinemas ^a	Miejsca na widowni ^a Seats ^a	Ludność na 1 miejsce ^a Population per seat ^a	Seanse Screenings	Widzowie Audience		
					ogółem total	na 1000 ludności per 1000 population	na 1 seans per screening
WOJEWÓDZTWO.....	45 ^b	28273	123	165562	3960734	1142	24
VOIVODSHIP							
Podregion (Subregion)							
kaliski.....	8	4430	152	25998	521278	775	20
Powiaty: Powiats:							
jarociński.....	1	197	364	1244	47026	656	38
kaliski.....	-	-	-	-	-	-	-
kepiński.....	-	-	-	-	-	-	-
krotoszyński.....	1	357	218	940	21702	279	23
ostrowski.....	1	400	404	1067	57415	356	54
ostrzeszowski.....	1	301	184	757	33895	611	45
pleszewski.....	1	153	414	529	18974	300	36
Miasto na prawach powiatu: City with powiat status:							
Kalisz.....	3	3022	34	21461	342266	3299	16
Podregion (Subregion)							
koniński.....	10	3081	214	14954	362739	549	24
Powiaty: Powiats:							
gnieźniński.....	1	341	425	5455	106333	733	19
kolski.....	1	290	306	25	956	11	38
koniński.....	1	168	768	3	61	0	20
ślupecki.....	2	329	181	1457	22253	373	15
turecki.....	1	307	275	509	18853	223	37
wrzesiński.....	1	213	361	1398	36703	479	26
Miasto na prawach powiatu: City with powiat status:							
Konin.....	3	1433	53	6107	177580	2308	29
Podregion (Subregion)							
leszczyński.....	7	1796	309	11433	385045	695	34
Powiaty: Powiats:							
gostyński.....	2	448	170	1373	30699	403	22
grodziski.....	-	-	-	-	-	-	-
kościński.....	-	-	-	-	-	-	-

^a Stan w dniu 31 XII. ^b W tym 5 miniplexów i 5 multiplexów.
^a As of 31 XII. ^b Of which 5 miniplexes and 5 multiplexes.

TABL. 3 (65). KINA STAŁE W 2014 R. (dok.)
FIXED CINEMAS IN 2014 (cont.)

WYSZCZEGÓLNIENIE SPECIFICATION	Kina ^a Cinemas ^a	Miejsca na widowni ^a Seats ^a	Ludność na 1 miejsce ^a Population per seat ^a	Seanse Screenings	Widzowie Audience		
					ogółem total	na 1000 ludności per 1000 population	na 1 seans per screening
Podregion (Subregion)							
leszczyński (dok., cont.)							
Powiaty (dok.):							
<i>Powiats (cont.):</i>							
leszczyński	-	-	-	-	-	-	-
międzychodzki	1	146	254	3	519	14	173
nowotomyski	-	-	-	-	-	-	-
rawicki	1	183	330	975	25889	428	27
wolsztyński	-	-	-	-	-	-	-
Miasto na prawach powiatu:							
<i>City with powiat status:</i>							
Leszno	3	1019	63	9082	327938	5075	36
Podregion (Subregion)							
pilski	5	1859	222	11301	336670	814	30
Powiaty: <i>Powiats:</i>							
chodzieski	1	286	167	609	14660	308	24
czarnkowsko-trzcianecki	1	244	361	989	41250	469	42
pilski	2	1085	127	8446	238252	1726	28
wągrowiecki	1	244	286	1257	42508	609	34
złotowski	-	-	-	-	-	-	-
Podregion (Subregion)							
poznański	4	653	959	2362	81266	131	34
Powiaty: <i>Powiats:</i>							
obornicki	-	-	-	-	-	-	-
poznański	1	216	1662	32	820	2	26
szamotulski	1	184	489	706	31063	346	44
średzki	1	137	417	1103	28015	491	25
śremski	1	116	524	521	21368	352	41
Podregion (Subregion)							
m. Poznań	11	16454	33	99514	2273736	4158	23
Miasto na prawach powiatu:							
<i>City with powiat status:</i>							
Poznań	11	16454	33	99514	2273736	4158	23

^a Stan w dniu 31 XII.^a As of 31 XII.

Turystyka

Tourism

TABL. 4 (66). BAZA NOCLEGOWA TURYSTYKI^a W 2014 R.
TOURIST ACCOMMODATION ESTABLISHMENTS^a IN 2014

WYSZCZEGÓLNIENIE SPECIFICATION	Obiekty ^b Facilities ^b	Miejsca noclegowe ^b Number of beds ^b		Korzystający z noclegów Tourists accommodated		Udzielone noclegi Nights spent (overnight stay)	
		ogółem total	w tym caloroczne of which open all year	ogółem total	w tym turyści zagraniczni of which foreign tourists	ogółem total	w tym turystom zagranicznym of which foreign tourists
WOJEWÓDZTWO.....	711	42597	31050	1766049	267002	3134001	507581
VOIVODSHIP							
Podregion (Subregion)							
kaliski.....	95	4967	3701	168572	13674	303930	27544
Powiaty: Powiats:							
jarociński.....	15	876	696	21143	1298	66369	4272
kaliski.....	11	418	418	15611	658	24787	1111
kepiński.....	4	128	128	5237	196	6129	218
krotoszyński.....	8	312	312	15088	2082	26688	3166
ostrowski.....	18	779	755	55553	3627	68864	6434
ostrzeszowski.....	12	664	339	8986	596	26625	961
pleszewski.....	16	1103	516	16641	796	38741	1966
Miasto na prawach powiatu: City with powiat status:							
Kalisz.....	11	687	537	30313	4421	45727	9416
Podregion (Subregion)							
koniński.....	165	9960	5525	303204	20126	506903	34946
Powiaty: Powiats:							
gnieźniński.....	60	3260	1168	80406	4944	174170	12823
kolski.....	10	245	245	8131	2215	11972	3269
koniński.....	50	3674	2837	155087	6747	217425	8622
slupecki.....	24	1838	449	13954	47	32217	114
turecki.....	5	180	180	4690	117	7442	140
wrzesiński.....	12	574	457	29358	3904	45215	6491
Miasto na prawach powiatu: City with powiat status:							
Konin.....	4	189	189	11578	2152	18462	3487
Podregion (Subregion)							
leszczyński.....	168	9865	5288	209598	17183	513415	40391
Powiaty: Powiats:							
gostyński.....	6	278	278	15879	2807	19683	3417
grodziski.....	10	524	443	19091	525	46960	1474
kościański.....	14	529	335	10570	655	27271	1402

a Dotyczy obiektów posiadających 10 i więcej miejsc noclegowych. b Stan w dniu 31 VII.

a Concern establishments possessing 10 and more bed places. b As of 31 VII.

TABL. 4 (66). BAZA NOCLEGOWA TURYSTYKI^a W 2014 R. (dok.)
 TOURIST ACCOMMODATION ESTABLISHMENTS^a IN 2014 (cont.)

WYSZCZEGÓLNIENIE SPECIFICATION	Obiekty ^b Facilities ^b	Miejsca noclegowe ^b Number of beds ^b		Korzystający z noclegów Tourists accommodated		Udzielone noclegi Nights spent (overnight stay)	
		ogółem total	w tym caloroczne of which open all year	ogółem total	w tym turyści zagraniczni of which foreign tourists	ogółem total	w tym turystom zagranicznym of which foreign tourists
Podregion (Subregion)							
leszczyński (dok., cont.)							
Powiaty (dok.):							
Powiaty (cont.):							
leszczyński	48	2990	1382	48206	2283	147894	4803
międzychodzki	25	2130	786	31327	1168	87263	4935
nowotomyski	25	1041	975	35794	4441	63950	11363
rawicki	6	168	156	7946	116	11708	387
wolsztyński	28	1899	627	24506	2258	80823	4705
Miasto na prawach powiatu:							
City with powiat status:							
Leszno	6	306	306	16279	2930	27863	7905
Podregion (Subregion)							
pilski	77	3085	2707	109202	10843	208862	20820
Powiaty: Powiaty:							
chodzieski	16	634	544	25067	1949	38968	4993
czarnkowsko-trzcianecki	16	460	448	10224	1395	25691	1540
pilski	24	995	932	46715	6381	78160	11094
wągrowiecki	9	509	430	17603	547	43687	1059
złotowski	12	487	353	9593	571	22356	2134
Podregion (Subregion)							
poznański	116	5704	4952	244321	22838	425255	43186
Powiaty: Powiaty:							
obornicki	7	338	338	3667	202	15096	343
poznański	71	3697	3358	182560	17686	308909	33008
szamotulski	12	522	456	16689	2144	32982	4821
średzki	12	539	418	23481	672	36101	985
śremski	14	608	382	17924	2134	32167	4029
Podregion (Subregion)							
m. Poznań	90	9016	8877	731152	182338	1175636	340694
Miasto na prawach powiatu:							
City with powiat status:							
Poznań	90	9016	8877	731152	182338	1175636	340694
Poznań-Grunwald	18	1462	1462	125576	27027	187855	37866
Poznań-Jeżyce	19	1706	1706	141892	41019	227601	69975
Poznań-Nowe Miasto	10	998	998	62487	15904	103549	27777
Poznań-Stare Miasto	33	3772	3772	278869	95551	497014	200278
Poznań-Wilda	10	1078	939	122328	2837	159617	4798

^a Dotyczy obiektów posiadających 10 i więcej miejsc noclegowych. ^b Stan w dniu 31 VII.

^a Concern establishments possessing 10 and more bed places. ^b As of 31 VII.

Sport

Sport

TABL. 5 (67). KLUBY SPORTOWE^a W 2014 R.

Stan w dniu 31 XII
SPORTS CLUBS^a IN 2014
As of 31 XII

WYSZCZEGÓLNIENIE SPECIFICATION	Kluby Clubs	Sekcje sportowe Sports sections	Członkowie Members	Ćwiczący Persons practising sports				Trenerzy Coaches	Instruktorzy sportowi Sports instructors
				ogółem grand total	z liczby ogółem of grand total				
					kobiety females	w wieku do 18 lat aged up to 18 years			
						razem total	w tym dziewczęta of which girls		
WOJEWÓDZTWO.....	1368	2565	81022	82219	21003	59575	17374	1476	2328
VOIVODSHIP									
Podregion (Subregion)									
kaliski.....	318	568	14738	15487	3624	10981	3072	219	430
Powiaty: Powiats:									
jarociński.....	31	49	1254	1566	402	1412	390	30	48
kaliski.....	31	51	995	1244	148	760	89	13	27
kępiński.....	24	45	1255	1259	201	877	163	24	23
krotoszyński.....	40	65	2188	2214	613	1612	548	28	66
ostrowski.....	98	189	4443	4488	1054	3056	844	48	117
ostrzeszowski.....	42	78	1685	1502	380	1077	329	25	43
pleszewski.....	25	51	1113	1403	258	926	216	26	37
Miasto na prawach powiatu: City with powiat status:									
Kalisz.....	27	40	1805	1811	568	1261	493	25	69
Podregion (Subregion)									
koniński.....	265	560	13466	14238	4167	10430	3462	204	420
Powiaty: Powiats:									
gnieźniński.....	68	121	3004	3446	1074	2379	851	65	93
kolski.....	36	63	1769	1704	388	1234	365	12	38
koniński.....	54	151	3047	3004	793	2195	672	24	103
ślupecki.....	23	76	984	1111	322	874	290	13	36
turecki.....	33	55	1612	1701	375	1383	340	15	49
wrzesiński.....	25	52	1090	1393	368	955	336	38	36
Miasto na prawach powiatu: City with powiat status:									
Konin.....	26	42	1960	1879	847	1410	608	37	65
Podregion (Subregion)									
leszczyński.....	266	468	15517	14570	3610	10169	2894	235	457
Powiaty: Powiats:									
gostyński.....	27	60	1831	1843	388	1445	303	33	54
grodziski.....	16	18	712	786	134	466	104	16	13

^a Łącznie z uczniowskimi klubami sportowymi UKS i wyznaniowymi klubami sportowymi.

^a Including Students Sports Clubs UKS and Religious Sports Clubs.

TABL. 5 (67). KLUBY SPORTOWE^a W 2014 R. (dok.)

Stan w dniu 31 XII
SPORTS CLUBS^a IN 2014 (cont.)
As of 31 XII

WYSZCZEGÓLNIENIE SPECIFICATION	Kluby Clubs	Sekcje sportowe Sports sections	Członkowie Members	Ćwiczący Persons practising sports				Trenerzy Coaches	Instruktorzy sportowi Sports instructors
				ogółem grand total	z liczby ogółem of grand total				
					kobiety females	w wieku do 18 lat aged up to 18 years			
				razem total	w tym dziewczęta of which girls				
Podregion (Subregion)									
leszczyński (dok., cont.)									
Powiaty (dok.):									
<i>Powiats (cont.):</i>									
kościański	43	66	2135	2165	412	1431	298	35	70
leszczyński	21	37	1076	1010	253	568	169	12	32
międzychodzki	17	29	801	928	213	621	130	19	39
nowotomyski	46	105	2718	2179	747	1573	654	36	72
rawicki	27	42	1898	1857	414	1340	365	22	55
wolsztyński	34	53	1932	1761	401	1184	317	17	50
Miasto na prawach powiatu:									
<i>City with powiat status:</i>									
Leszno	35	58	2414	2041	648	1541	554	45	72
Podregion (Subregion)									
pilski	169	367	9872	10737	2424	7572	1956	138	286
Powiaty: <i>Powiats:</i>									
chodzieski	14	23	1210	856	164	503	127	14	19
czarnkowsko-trzcianecki	37	69	2159	2295	396	1520	270	26	67
pilski	69	154	3637	4203	1163	3015	950	49	102
wągrowiecki	24	58	1250	1626	304	1244	270	22	47
złotowski	25	63	1616	1757	397	1290	339	27	51
Podregion (Subregion)									
poznański	224	341	14074	14317	3333	10747	2780	263	428
Powiaty: <i>Powiats:</i>									
obornicki	19	28	875	961	192	711	176	16	30
poznański	116	174	7785	7660	1641	5806	1377	155	239
szamotulski	47	79	2535	2797	757	1874	588	41	79
średzki	25	34	1633	1602	454	1288	400	25	45
śremski	17	26	1246	1297	289	1068	239	26	35
Podregion (Subregion)									
m. Poznań	126	261	13355	12870	3845	9676	3210	417	307
Miasto na prawach powiatu:									
<i>City with powiat status:</i>									
Poznań	126	261	13355	12870	3845	9676	3210	417	307

^a Łącznie z uczniowskimi klubami sportowymi UKS i wyznaniowymi klubami sportowymi.

U w a g a. Dane na podstawie badania cyklicznego przeprowadzanego co dwa lata.

^a Including Students Sports Clubs UKS and Religious Sports Clubs.

N o t e. Data on the basis of periodic surveys conducted every two years.

DZIAŁ X LEŚNICTWO

Uwagi ogólne

1. Informacje w zakresie leśnictwa dotyczą:
 - 1) **lasów publicznych** stanowiących własność:
 - a) Skarbu Państwa – zarządzanych oraz użytkowanych czasowo lub w wieczyste przez:
 - Państwowe Gospodarstwo Leśne Lasy Państwowe (w skrócie „Lasy Państwowe”), nadzorowane przez Ministra Środowiska,
 - jednostki ochrony przyrody (parki narodowe),
 - jednostki organizacyjne innych ministrów, wojewodów, gmin lub związków komunalnych i Agencję Nieruchomości Rolnych,
 - b) gmin (w tym gmin mających od 1999 r. również status miasta na prawach powiatu),
 - c) innych jednostek publicznych, np. szkół wyższych, instytucji naukowych itp.;
 - 2) **lasów prywatnych** stanowiących własność:
 - a) osób fizycznych,
 - b) wspólnot gruntowych będących własnością wszystkich lub części mieszkańców wsi,
 - c) spółdzielni produkcji rolniczej,
 - d) innych osób prawnych.
2. **Powierzchnia gruntów leśnych** obejmuje powierzchnię lasów oraz gruntów związanych z gospodarką leśną.

Do **powierzchni lasów** zalicza się grunty o zwartej powierzchni co najmniej 0,1 ha:

 - pokryte roślinnością leśną (powierzchnia zalesiona),
 - przejściowo pozbawione roślinności leśnej (zręby, halizny, płazowiny, plantacje choinek i krzewów oraz poletka łowieckie).

Są to grunty przeznaczone do produkcji leśnej lub wchodzące w skład rezerwatów przyrody i parków narodowych albo wpisane do rejestru zabytków.

Do **gruntów związanych z gospodarką leśną** zalicza się grunty zajęte pod wykorzystywane dla potrzeb gospodarki leśnej: budynki i budowle, linie podziału przestrzennego lasu, drogi leśne, szkółki leśne, miejsca składowania drewna itp.
3. **Zalesienia** polegają na zakładaniu upraw leśnych na gruntach pozostających poprzednio poza uprawą leśną (niezaliczonych do powierzchni lasów).
4. Wskaźnik **lesistości** (lesistość) obliczono jako stosunek procentowy powierzchni lasów do ogólnej powierzchni województwa/podregionu/powiatu/gminy.

CHAPTER X FORESTRY

General notes

1. *Information within the scope of forestry concerns:*
 - 1) **public forests** owned by:
 - a) *the State Treasury — managed and utilized temporarily or perpetually by:*
 - *State Forests National Forest Holding (abbreviated as “State Forests”) supervised by the Minister of the Environment,*
 - *nature protection units (national parks),*
 - *organizational units supervised by different ministers, voivods, gminas or municipal associations and the Agricultural Property Agency,*
 - b) *gminas (of which gminas which are also cities with powiat status since 1999),*
 - c) *other public units, e.g. higher education institutions, science institutions etc.;*
 - 2) **private forests** owned by:
 - a) *natural persons,*
 - b) *land held in common by all or part of the residents of a village,*
 - c) *agricultural production cooperatives,*
 - d) *other legal persons.*
2. **Forest land** includes areas of forest as well as land connected with silviculture.

Forest areas include land with a homogeneous area of at least 0,1 ha:

 - *covered by forest vegetation (wooded area),*
 - *temporarily devoid of forest vegetation (felling sites, blanks, irregularly stocked open stands, coniferous tree and bush plantations, hunting grounds).*

These areas are designated for silviculture production, comprising portions of nature reserves and national parks or are registered as nature monuments.

Land connected with silviculture includes land used for purposes of forest management: buildings and structures, spatial division lines in forests, forest roads, forest nurseries, wood stockpiling areas, etc.
3. **Afforestation** consists in establishing woodland crops on land previously outside silviculture (not included in forest area).
4. *The forest cover indicator (forest cover) was calculated as the percentage ratio of forest area to the total area of the voivodship/subregion/powiat/gmina.*

TABL. 1 (68). POWIERZCHNIA GRUNTÓW LEŚNYCH W 2014 R.

Stan w dniu 31 XII
FOREST LAND IN 2014
As of 31 XII

WYSZCZEGÓLNIENIE SPECIFICATION	Ogółem Grand total	W tym lasy Of which forests	Z ogółem – grunty Of grand total – land				prywatne private	Lesistość w % Forest cover in %
			publiczne public			własność gmin gmina owned		
			w tym of which					
			własność Skarbu Państwa owned by the State Treasury					
			razem total	w tym w zarządzie Lasów Państwowych of which managed by the State Forests				
w ha in ha								
WOJEWÓDZTWO..... VOIVODSHIP	787559,4	767530,8	703739,6	694320,0	681166,0	6068,4	83819,8	25,7
PODREGION (SUBREGION)								
KALISKI.....	136034,4	132970,8	114117,1	110232,0	109823,9	715,2	21917,3	23,0
POWIAT JAROCIŃSKI.....	11066,0	10813,0	10100,6	10088,9	10012,7	11,7	965,4	18,4
Gminy miejsko-wiejskie: Urban-rural gminas:								
Jarocin.....	5214,7	5066,2	5075,8	5073,5	5067,4	2,3	138,9	25,3
w tym miasto..... of which city	24,0	22,1	19,2	19,2	19,2	–	4,9	1,5
Żerków.....	2558,9	2516,3	2177,4	2176,1	2117,8	1,3	381,5	14,8
w tym miasto..... of which city	6,6	6,5	2,1	2,1	2,1	–	4,4	3,0
Gminy wiejskie: Rural gminas:								
Jaraczewo.....	2317,2	2271,8	2039,0	2033,4	2026,6	5,6	278,2	17,1
Kotlin.....	975,2	958,8	808,4	805,9	800,8	2,5	166,8	11,4
POWIAT KALISKI.....	23997,4	23537,3	18092,8	18042,9	18010,3	49,9	5904,6	20,3
Gmina miejsko-wiejska: Urban-rural gmina:								
Stawiszyn.....	2390,6	2325,7	1967,7	1958,7	1958,2	9,0	422,9	29,6
w tym miasto..... of which city	0,2	0,2	0,2	0,2	–	–	–	0,2
Gminy wiejskie: Rural gminas:								
Blizanów.....	4036,5	3935,2	3638,9	3631,6	3622,6	7,3	397,6	25,0
Brzeziny.....	5556,1	5438,9	4872,7	4869,9	4869,9	2,8	683,3	42,8
Ceków-Kolonia.....	2512,6	2476,0	1848,1	1845,8	1840,8	2,3	664,5	28,0
Godziesze Wielkie.....	1494,4	1485,9	446,4	439,0	439,0	7,4	1048,0	14,1
Koźminek.....	888,8	879,3	509,1	504,7	502,1	4,4	379,7	9,9
Lisków.....	753,0	752,5	117,9	115,2	115,2	2,7	635,1	10,0
Mycielin.....	4170,4	4080,6	3350,5	3346,1	3340,0	4,4	819,9	36,8
Opatówek.....	801,8	795,4	276,4	273,3	269,9	3,1	525,4	7,6
Szczytniki.....	499,1	494,3	223,1	220,1	219,8	3,0	276,0	4,5
Żelazków.....	894,2	873,4	842,0	838,5	832,7	3,5	52,2	7,7
POWIAT KĘPIŃSKI.....	12260,8	11941,2	11017,8	7812,6	7751,0	35,2	1243,0	19,6
Gmina miejsko-wiejska: Urban-rural gmina:								
Kępno.....	1816,8	1775,7	1343,8	1222,1	1204,4	2,9	473,0	14,3
w tym miasto..... of which city	3,0	3,0	–	–	–	–	3,0	0,4
Gminy wiejskie: Rural gminas:								
Baranów.....	885,2	867,2	758,2	529,9	528,1	16,4	127,0	11,7
Bralin.....	1573,0	1539,7	1314,0	1312,1	1312,1	1,9	259,0	18,0
Łęka Opatowska.....	2026,4	1953,5	1944,4	12,8	–	0,2	82,0	25,1
Perzów.....	695,5	676,0	647,5	647,1	646,2	0,4	48,0	9,0
Rychtal.....	3519,3	3423,6	3473,3	3473,3	3464,3	–	46,0	35,5
Trzcinica.....	1744,6	1705,5	1536,6	615,4	596,0	13,4	208,0	22,7

TABL. 1 (68). POWIERZCHNIA GRUNTÓW LEŚNYCH W 2014 R. (cd.)

Stan w dniu 31 XII
FOREST LAND IN 2014 (cont.)
As of 31 XII

WYSZCZEGÓLNIENIE SPECIFICATION	Ogółem Grand total	W tym lasy Of which forests	Z ogółem – grunty Of grand total – land				prywatne private	Lesistość w % Forest cover in %
			publiczne public			własność gmin gmina owned		
			w tym of which					
			własność Skarbu Państwa owned by the State Treasury					
			razem total	w tym w zarządzie Lasów Państwowych of which managed by the State Forests				
w ha in ha								
PODREGION (SUBREGION) KALISKI (cd., cont.)								
POWIAT KROTOSZYŃSKI.....	13604,5	13208,2	12876,3	12780,2	12746,5	96,1	728,2	18,5
Gmina miejska: Urban gmina:								
Sulmierzyce	749,1	735,9	568,3	562,6	559,6	5,8	180,8	25,1
Gminy miejsko-wiejskie: Urban-rural gminas:								
Kobylin	1292,1	1248,4	1221,7	1221,7	1199,2	–	70,4	11,1
w tym miasto	6,2	6,2	6,2	6,2	6,2	–	–	1,3
of which city								
Koźmin Wielkopolski	951,4	932,0	765,4	765,4	765,4	–	186,0	6,1
w tym miasto	–	–	–	–	–	–	–	–
of which city								
Krotoszyn	7402,0	7167,2	7251,6	7167,5	7161,8	84,1	150,4	28,0
w tym miasto	130,1	122,8	130,1	46,0	46,0	84,1	–	5,4
of which city								
Zduny	3178,6	3093,5	3063,9	3058,9	3056,4	5,0	114,7	36,4
w tym miasto	36,0	35,7	36,0	32,0	31,9	4,0	–	5,8
of which city								
Gmina wiejska: Rural gmina:								
Rozdrażew	31,2	31,2	5,3	4,1	4,1	1,2	25,9	0,4
POWIAT OSTROWSKI.....	33379,2	32482,4	31326,6	31203,4	31146,8	123,2	2052,7	28,0
Gmina miejska: Urban gmina:								
Ostrów Wielkopolski.....	371,5	356,7	364,2	352,8	352,8	11,4	7,3	8,5
Gminy miejsko-wiejskie: Urban-rural gminas:								
Nowe Skalmierzyce	402,8	394,0	357,8	355,8	345,0	2,0	45,0	3,1
w tym miasto	–	–	–	–	–	–	–	–
of which city								
Odolanów	2988,1	2907,8	2702,1	2668,5	2667,1	33,6	286,0	21,4
w tym miasto	19,9	19,9	11,3	0,4	0,4	10,9	8,6	4,2
of which city								
Raszków	895,0	868,0	785,4	777,0	777,0	8,4	109,6	6,5
w tym miasto	0,7	0,7	0,7	–	–	0,7	–	0,3
of which city								
Gminy wiejskie: Rural gminas:								
Ostrów Wielkopolski.....	5749,0	5593,5	5636,3	5613,3	5606,5	23,0	112,7	26,9
Przygodzice	7601,3	7394,3	7378,9	7366,8	7357,9	12,1	222,4	45,3
Sieroszewice.....	5022,4	4912,9	4254,7	4242,7	4231,9	12,0	767,7	30,1
Sośnie	10349,3	10055,3	9847,3	9826,6	9808,6	20,7	502,0	53,6

TABL. 1 (68). POWIERZCHNIA GRUNTÓW LEŚNYCH W 2014 R. (cd.)
Stan w dniu 31 XII
FOREST LAND IN 2014 (cont.)
As of 31 XII

WYSZCZEGÓLNIENIE SPECIFICATION	Ogółem Grand total	W tym lasy Of which forests	Z ogółem – grunty Of grand total – land					prywatne private	Lesistość w % Forest cover in %
			publiczne public						
			razem total	w tym of which					
				własność Skarbu Państwa owned by the State Treasury			własność gmin gmina owned		
				razem total	w tym w zarządzie Lasów Państwowych of which managed by the State Forests				
w ha in ha									
PODREGION (SUBREGION)									
KALISKI (dok., cont)									
POWIAT OSTRZESZOWSKI..	27302,1	26828,8	18907,2	18701,6	18615,6	205,6	8395,0	34,7	
Gminy miejsko-wiejskie:									
Urban-rural gminas:									
Grabów nad Prosną.....	2801,2	2761,4	1412,7	1406,3	1406,3	6,4	1388,5	22,3	
w tym miasto	3,4	3,4	0,4	–	–	0,4	3,0	1,3	
of which city									
Mikstat.....	2316,4	2262,6	1969,6	1875,6	1875,6	94,0	346,8	26,0	
w tym miasto	34,3	33,7	29,3	29,3	29,3	–	5,0	13,4	
of which city									
Ostrzeszów	7541,6	7383,1	6362,5	6277,4	6232,8	85,1	1179,1	39,4	
w tym miasto	132,6	130,3	110,6	110,6	110,6	–	22,0	10,7	
of which city									
Gminy wiejskie:									
Rural gminas:									
Czajków	3076,9	3053,2	928,7	928,7	927,9	–	2148,2	43,2	
Doruchów.....	2976,8	2907,2	2575,0	2571,0	2569,5	4,0	401,9	29,3	
Kobyła Góra.....	5771,8	5670,3	4659,0	4646,9	4617,7	12,0	1112,9	43,9	
Kraszewice.....	2817,4	2791,1	999,8	995,7	985,9	4,1	1817,5	37,2	
POWIAT PLESZEWSKI.....	14014,5	13756,2	11406,0	11388,0	11326,8	18,1	2608,5	19,3	
Gminy miejsko-wiejskie:									
Urban-rural gminas:									
Dobrzyca.....	833,7	815,9	777,7	776,6	763,0	1,1	56,0	7,0	
w tym miasto	129,0	125,5	128,0	127,5	127,3	0,5	1,0	6,4	
of which city									
Pleszew.....	2743,9	2688,7	2355,3	2346,2	2312,1	9,1	388,6	14,9	
w tym miasto	3,4	3,4	1,4	1,4	1,4	–	2,0	0,3	
of which city									
Gminy wiejskie:									
Rural gminas:									
Chocz.....	3016,4	2959,6	2488,6	2487,6	2487,0	1,0	527,8	40,2	
Czermin.....	1147,3	1127,4	934,4	934,4	931,5	–	212,9	11,5	
Gizalki	4954,8	4877,4	3571,0	3564,7	3563,3	6,3	1383,8	45,0	
Goluchów	1318,5	1287,1	1279,1	1278,5	1269,9	0,6	39,4	9,5	
MIASTO NA PRAWACH POWIATU KALISZ.....	409,9	403,8	389,9	214,4	214,2	175,5	20,0	5,8	
CITY WITH POWIAT STATUS									
PODREGION (SUBREGION)									
KONIŃSKI	106967,3	104928,7	82484,5	81943,2	81145,1	533,5	24482,8	16,4	
POWIAT GNIEŹNIEŃSKI	18620,1	18236,3	17079,6	17039,6	16886,0	40,0	1540,5	14,5	
Gmina miejska:									
Urban gmina:									
Gniezno.....	475,1	467,9	475,1	475,1	475,1	–	–	11,5	

TABL. 1 (68). POWIERZCHNIA GRUNTÓW LEŚNYCH W 2014 R. (cd.)

Stan w dniu 31 XII
FOREST LAND IN 2014 (cont.)
As of 31 XII

WYSZCZEGÓLNIENIE SPECIFICATION	Ogółem Grand total	W tym lasy Of which forests	Z ogółem – grunty Of grand total – land				prywatne private	Lesistość w % Forest cover in %
			publiczne public					
			razem total	w tym of which				
				własność Skarbu Państwa owned by the State Treasury		własność gmin owned		
				razem total	w tym w zarządzie Lasów Państwowych of which managed by the State Forests			
w ha in ha								
PODREGION (SUBREGION)								
KONIŃSKI (cd., cont.)								
POWIAT GNIEŹNIEŃSKI								
(dok., cont.)								
Gminy miejsko-wiejskie:								
Urban-rural gminas:								
Czerniejewo	3579,4	3484,2	3455,6	3455,2	3417,8	0,4	123,7	31,1
w tym miasto	49,5	48,8	49,5	49,5	16,2	–	–	4,8
of which city								
Klecko	699,9	691,0	582,1	582,1	574,3	–	117,8	5,2
w tym miasto	–	–	–	–	–	–	–	–
of which city								
Trzemeszno	1819,1	1799,4	1517,7	1503,8	1496,4	13,9	301,4	10,3
w tym miasto	3,3	3,3	3,3	–	–	3,3	–	0,6
of which city								
Witkowo	3904,3	3808,6	3791,0	3781,6	3775,9	9,4	113,3	20,6
w tym miasto	–	–	–	–	–	–	–	–
of which city								
Gminy wiejskie:								
Rural gminas:								
Gniezno	2649,4	2596,1	2387,8	2375,9	2346,6	11,9	261,6	14,6
Kiszkowo	982,0	966,4	772,4	772,4	762,5	–	209,6	8,4
Łubowo	1048,0	1031,0	924,4	921,4	912,4	3,0	123,7	9,1
Mieleszyn	2489,8	2436,4	2320,2	2320,2	2303,0	–	169,6	24,6
Niechanowo	973,2	955,3	853,3	851,9	821,9	1,4	119,9	9,0
POWIAT KOLSKI	12032,1	11821,9	8911,3	8827,3	8803,3	84,0	3120,8	11,7
Gmina miejska:								
Urban gmina:								
Kolo	54,5	48,5	21,5	0,5	0,5	21,0	33,0	3,5
Gminy miejsko-wiejskie:								
Urban-rural gminas:								
Dąbie	1816,2	1790,4	1359,9	1359,9	1358,9	–	456,3	13,7
w tym miasto	102,7	100,3	102,7	102,7	102,1	–	–	11,4
of which city								
Kłodawa	518,0	509,9	367,1	364,8	364,8	2,3	150,9	4,0
w tym miasto	–	–	–	–	–	–	–	–
of which city								
Przedecz	1076,1	1051,2	1009,4	1009,4	1009,4	–	66,7	13,8
w tym miasto	2,7	2,7	–	–	–	–	2,7	0,9
of which city								
Gminy wiejskie:								
Rural gminas:								
Babiał	2705,9	2648,6	2314,4	2314,4	2313,8	–	391,5	19,8
Chodów	442,9	427,2	431,9	431,9	423,4	–	11,0	5,5
Grzegorzew	401,8	393,9	257,8	224,7	224,7	33,1	144,0	5,4
Koło	455,1	449,2	241,4	234,4	232,0	7,0	213,7	4,4
Kościelec	2464,5	2430,0	1684,5	1671,4	1668,1	13,1	780,0	23,2
Oliszówka	200,8	199,8	85,5	85,5	83,6	–	115,3	2,4
Osiek Mały	1896,4	1873,1	1137,9	1130,4	1124,2	7,5	758,5	21,5

TABL. 1 (68). POWIERZCHNIA GRUNTÓW LEŚNYCH W 2014 R. (cd.)

Stan w dniu 31 XII
FOREST LAND IN 2014 (cont.)
As of 31 XII

WYSZCZEGÓLNIENIE SPECIFICATION	Ogółem Grand total	W tym lasy Of which forests	Z ogółem – grunty Of grand total – land				prywatne private	Lesistość w % Forest cover in %
			publiczne public			własność gmin gmina owned		
			w tym of which					
			własność Skarbu Państwa owned by the State Treasury					
			razem total	w tym w zarządzie Lasów Państwowych of which managed by the State Forests				
w ha in ha								
PODREGION (SUBREGION) KONIŃSKI (cd., cont.)								
POWIAT KONIŃSKI.....	26015,4	25511,0	19631,4	19527,0	19253,2	104,4	6384,0	16,2
Gminy miejsko-wiejskie: Urban-rural gminas:								
Golina.....	747,4	744,2	237,4	225,4	208,4	12,0	510,0	7,5
w tym miasto	13,8	13,8	10,8	–	–	10,8	3,0	3,9
of which city								
Kleczew	143,9	143,2	24,9	24,9	24,9	–	119,0	1,3
w tym miasto	–	–	–	–	–	–	–	–
of which city								
Rychwał	1793,9	1768,1	1114,9	1114,9	1109,3	–	679,0	15,0
w tym miasto	6,0	6,0	–	–	–	–	6,0	0,6
of which city								
Sompolno.....	1698,8	1664,5	1403,8	1390,8	1385,0	13,0	295,0	12,1
w tym miasto	16,3	16,3	10,3	0,3	0,3	10,0	6,0	2,6
of which city								
Ślesin	3283,2	3189,9	2878,2	2873,2	2852,9	5,0	405,0	21,9
w tym miasto	98,7	97,7	87,7	82,7	79,5	5,0	11,0	13,6
of which city								
Gminy wiejskie: Rural gminas:								
Grodzic.....	4460,4	4382,4	3905,4	3881,4	3870,8	24,0	555,0	37,2
Kazimierz Biskupi.....	3059,9	2933,7	2914,9	2914,9	2744,0	–	145,0	27,3
Kramsk	1647,5	1603,4	1149,5	1148,4	1144,1	1,1	498,0	12,1
Krzymów	2400,8	2375,0	1430,8	1413,8	1398,4	17,0	970,0	25,7
Rzgów	2101,2	2079,5	1303,2	1302,3	1299,3	0,9	798,0	19,9
Skulsk	566,7	561,8	409,7	402,9	398,5	6,8	157,0	6,6
Stare Miasto.....	1409,0	1395,3	819,0	796,0	792,0	23,0	590,0	14,3
Wierzbinek	1842,1	1827,3	1245,1	1243,5	1237,4	1,6	597,0	12,4
Włczyn.....	860,6	842,8	794,6	794,6	788,3	–	66,0	10,1
POWIAT SŁUPECKI.....	13028,7	12773,2	10525,2	10317,8	10243,3	199,7	2503,5	15,2
Gmina miejska: Urban gmina:								
Słupca.....	39,2	36,0	39,2	–	–	39,2	–	3,5
Gmina miejsko-wiejska: Urban-rural gmina:								
Zagórów	3627,8	3565,5	2554,4	2528,3	2505,1	26,1	1073,5	22,3
w tym miasto	60,0	60,0	22,0	–	–	22,0	38,0	17,4
of which city								
Gminy wiejskie: Rural gminas:								
Łądek	297,0	296,9	72,3	62,6	59,7	3,0	224,7	3,0
Orchowo.....	1867,0	1832,9	1761,8	1751,4	1750,7	10,4	105,2	18,7
Ostrowite.....	950,9	939,3	719,4	610,9	608,8	108,5	231,5	9,1
Powidz	4096,8	3981,1	3778,1	3768,9	3767,7	9,2	318,7	49,3
Słupca.....	756,5	748,8	429,8	426,5	419,9	3,3	326,7	5,2
Strzałkowo	1393,5	1372,7	1170,3	1169,2	1131,5	–	223,2	9,6

TABL. 1 (68). POWIERZCHNIA GRUNTÓW LEŚNYCH W 2014 R. (cd.)
Stan w dniu 31 XII
FOREST LAND IN 2014 (cont.)
As of 31 XII

WYSZCZEGÓLNIENIE SPECIFICATION	Ogółem Grand total	W tym lasy Of which forests	Z ogółem – grunty Of grand total – land				prywatne private	Lesistość w % Forest cover in %
			publiczne public			własność gmin gmina owned		
			w tym of which					
			własność Skarbu Państwa owned by the State Treasury					
			razem total	w tym w zarządzie Lasów Państwowych of which managed by the State Forests				
w ha in ha								
PODREGION (SUBREGION) LESZCZYŃSKI (cd., cont.)								
POWIAT KOŚCIAŃSKI (dok., cont.)								
Gminy miejsko-wiejskie: Urban-rural gminas:								
Czempiń	1784,6	1735,9	1704,6	1694,9	1644,1	9,7	80,0	12,2
w tym miasto	0,3	0,3	0,3	–	–	0,3	–	0,1
of which city								
Krzywiń	3017,4	2953,6	2442,1	2418,1	2395,9	24,0	575,3	16,5
w tym miasto	2,0	2,0	–	–	–	–	2,0	0,9
of which city								
Śmigiel	2744,4	2677,0	2439,1	2397,1	2358,4	42,0	305,3	14,1
w tym miasto	0,4	0,4	0,4	0,4	–	–	–	0,1
of which city								
Gmina wiejska: Rural gmina:								
Kościan	2418,0	2358,0	2155,3	2151,2	2081,0	4,1	262,7	11,6
POWIAT LESZCZYŃSKI	20387,0	19853,0	18264,0	18055,1	17975,3	208,7	2123,0	24,6
Gminy miejsko-wiejskie: Urban-rural gminas:								
Osieczna	3021,1	2941,0	2807,4	2767,8	2745,2	39,6	213,7	22,9
w tym miasto	11,2	11,2	5,3	4,5	2,5	0,8	5,9	2,3
of which city								
Rydzyń	3462,0	3346,6	3211,8	3194,0	3181,4	17,8	250,2	24,7
w tym miasto	6,5	6,5	1,7	1,7	–	–	4,8	2,9
of which city								
Gminy wiejskie: Rural gminas:								
Krzemieniewo	1469,2	1439,7	1153,4	1100,0	1083,9	53,4	315,8	12,7
Lipno	2146,4	2091,3	1948,0	1910,2	1907,6	37,8	198,4	20,1
Święciechowa	4559,1	4435,5	4266,8	4250,1	4227,7	16,7	292,3	32,9
Wijewo	985,3	972,5	692,4	684,6	681,1	7,8	292,9	15,7
Włoszakowice	4743,9	4626,4	4184,2	4148,4	4148,4	35,7	559,7	36,2
POWIAT MIĘDZYCHODZKI...	33732,4	32759,2	31288,4	31229,8	31107,8	56,7	2444,0	44,5
Gminy miejsko-wiejskie: Urban-rural gminas:								
Międzychód	15970,2	15543,9	14592,2	14572,3	14529,6	18,0	1378,0	50,6
w tym miasto	0,8	0,8	0,8	0,8	0,8	–	–	0,1
of which city								
Sieraków	12103,8	11682,1	11569,8	11553,6	11529,7	16,2	534,0	57,5
w tym miasto	411,6	399,1	341,6	336,0	335,6	5,6	70,0	28,3
of which city								
Gminy wiejskie: Rural gminas:								
Chrzypsko Wielkie	1415,9	1392,7	1143,9	1129,8	1108,5	14,1	272,0	16,5
Kwilcz	4242,5	4140,6	3982,5	3974,1	3940,0	8,4	260,0	29,2

TABL. 1 (68). POWIERZCHNIA GRUNTÓW LEŚNYCH W 2014 R. (cd.)

Stan w dniu 31 XII
FOREST LAND IN 2014 (cont.)
As of 31 XII

WYSZCZEGÓLNIENIE SPECIFICATION	Ogółem Grand total	W tym lasy Of which forests	Z ogółem – grunty Of grand total – land				prywatne private	Lesistość w % Forest cover in %
			publiczne public			własność gmin gmina owned		
			w tym of which					
			własność Skarbu Państwa owned by the State Treasury		w tym w zarządzie Lasów Państwowych of which managed by the State Forests			
razem total	razem total	razem total						
w ha in ha								
PODREGION (SUBREGION) LESZCZYŃSKI (cd., cont.)								
POWIAT NOWOTOMYSKI	39500,4	38619,1	36128,5	36106,8	36038,2	21,7	3371,9	38,1
Gminy miejsko-wiejskie: Urban-rural gminas:								
Lwówek	3735,3	3670,1	2918,8	2911,0	2882,5	7,8	816,5	20,0
w tym miasto	–	–	–	–	–	–	–	–
of which city								
Nowy Tomysł	6127,0	5992,6	5615,2	5608,1	5602,4	7,1	511,8	32,1
w tym miasto	1,1	1,1	–	–	–	–	1,1	0,2
of which city								
Opalenica	3605,7	3505,1	3405,3	3402,3	3402,3	3,0	200,4	23,5
w tym miasto	2,8	2,8	–	–	–	–	2,8	0,4
of which city								
Zbąszyń	9119,6	8905,6	8068,6	8064,8	8061,1	3,8	1051,0	49,5
w tym miasto	–	–	–	–	–	–	–	–
of which city								
Gminy wiejskie: Rural gminas:								
Kuślin	2065,8	2024,2	1821,8	1821,8	1820,0	–	244,0	19,0
Miedzichowo	14847,0	14521,4	14298,8	14298,8	14270,0	–	548,2	69,7
POWIAT RAWICKI	8459,9	8242,0	7611,7	7395,5	7336,2	216,3	848,1	14,9
Gminy miejsko-wiejskie: Urban-rural gminas:								
Bojanowo	2311,5	2259,7	2186,5	2171,0	2129,9	15,5	124,9	18,3
w tym miasto	–	–	–	–	–	–	–	–
of which city								
Jutrosin	1750,1	1710,0	1451,7	1395,9	1395,1	55,8	298,5	14,9
w tym miasto	–	–	–	–	–	–	–	–
of which city								
Miejska Górka	358,2	352,2	330,0	297,7	289,0	32,3	28,2	3,4
w tym miasto	11,6	11,6	11,6	1,4	1,4	10,2	–	3,7
of which city								
Rawicz	2348,3	2278,4	2180,7	2128,6	2120,4	52,1	167,7	17,0
w tym miasto	16,5	16,5	15,5	3,9	3,9	11,6	1,1	2,1
of which city								
Gmina wiejska: Rural gmina:								
Pakosław	1691,7	1641,6	1462,9	1402,3	1401,8	60,6	228,8	21,2
POWIAT WOLSZTYŃSKI	21073,9	20575,8	18513,3	18493,2	18457,6	20,1	2560,6	30,3
Gmina miejsko-wiejska: Urban-rural gmina:								
Wolsztyn	9559,9	9276,2	8948,0	8947,3	8931,5	0,7	611,9	37,1
w tym miasto	6,4	5,7	6,4	6,4	4,1	–	–	1,2
of which city								
Gminy wiejskie: Rural gminas:								
Przemęt	5937,4	5825,1	5074,2	5054,8	5036,6	19,4	863,2	25,9
Siedlec	5576,6	5474,5	4491,1	4491,1	4489,4	–	1085,5	26,8

TABL. 1 (68). POWIERZCHNIA GRUNTÓW LEŚNYCH W 2014 R. (cd.)
Stan w dniu 31 XII
FOREST LAND IN 2014 (cont.)
As of 31 XII

WYSZCZEGÓLNIENIE SPECIFICATION	Ogółem Grand total	W tym lasy Of which forests	Z ogółem – grunty Of grand total – land					prywatne private	Lesistość w % Forest cover in %	
			publiczne public							
			razem total	w tym of which						
				własność Skarbu Państwa owned by the State Treasury		własność gmin gmina owned				
				razem total	w tym w zarządzie Lasów Państwowych of which managed by the State Forests					
w ha in ha										
PODREGION (SUBREGION) LESZCZYŃSKI (dok., cont.)										
MIASTO NA PRAWACH POWIATU LESZNO	245,9	239,8	231,8	176,5	176,5	55,2	14,1	7,5		
<i>CITY WITH POWIAT STATUS</i>										
PODREGION (SUBREGION) PILSKI	256137,3	249158,2	241748,6	240598,8	239375,6	1149,8	14388,7	38,6		
POWIAT CHODZIESKI	24723,9	23961,0	23713,9	23497,8	23379,9	216,1	1010,0	35,0		
Gmina miejska: <i>Urban gmina:</i>										
Chodzież	231,7	224,6	176,8	44,2	43,5	132,6	54,9	17,6		
Gminy miejsko-wiejskie: <i>Urban-rural gminas:</i>										
Margonin	3795,8	3650,9	3594,6	3567,4	3565,9	27,2	201,2	29,7		
w tym miasto	14,7	14,4	4,2	1,0	1,0	3,2	10,5	2,8		
<i>of which city</i>										
Szamocin	2620,9	2542,0	2500,4	2470,5	2432,8	29,9	120,5	20,0		
w tym miasto	20,4	20,3	19,9	8,9	8,9	11,0	0,5	4,3		
<i>of which city</i>										
Gminy wiejskie: <i>Rural gminas:</i>										
Budzyń	7604,6	7384,1	7216,6	7195,0	7168,5	21,6	388,1	35,3		
Chodzież	10470,9	10159,4	10225,5	10220,7	10169,3	4,8	245,4	47,7		
POWIAT CZARNKOWSKO- -TRZCIANECKI	94544,8	91886,2	88405,2	88077,7	87530,4	327,5	6139,6	50,9		
Gmina miejska: <i>Urban gmina:</i>										
Czarnków	113,8	109,0	74,7	54,6	54,0	20,2	39,1	10,9		
Gminy miejsko-wiejskie: <i>Urban-rural gminas:</i>										
Krzyż Wielkopolski	10169,3	9865,4	9968,9	9947,3	9556,4	21,6	200,4	56,6		
w tym miasto	15,7	15,5	15,3	11,9	1,4	3,4	0,4	2,7		
<i>of which city</i>										
Trzcianka	18797,3	18250,8	18394,7	18317,2	18265,7	77,5	402,6	48,8		
w tym miasto	169,3	157,6	165,2	117,4	114,6	47,8	4,1	8,6		
<i>of which city</i>										
Wieleń	29222,4	28431,0	27378,3	27300,0	27260,8	78,3	1844,1	66,1		
w tym miasto	33,5	31,9	25,6	18,8	18,3	6,8	8,0	7,4		
<i>of which city</i>										
Gminy wiejskie: <i>Rural gminas:</i>										
Czarnków	14092,7	13745,9	13185,0	13167,1	13113,6	17,9	907,7	39,7		
Drawsko	10320,9	10055,7	8444,3	8400,9	8390,1	43,4	1876,6	61,7		
Lubasz	7949,8	7665,0	7358,9	7327,3	7326,3	31,6	590,9	45,8		
Polajewo	3878,6	3763,5	3600,5	3563,5	3563,4	37,0	278,1	26,6		

TABL. 1 (68). POWIERZCHNIA GRUNTÓW LEŚNYCH W 2014 R. (cd.)

Stan w dniu 31 XII
FOREST LAND IN 2014 (cont.)
As of 31 XII

WYSZCZEGÓLNIENIE SPECIFICATION	Ogółem Grand total	W tym lasy Of which forests	Z ogółem – grunty Of grand total – land				prywatne private	Lesistość w % Forest cover in %
			publiczne public			własność gmin gmina owned		
			w tym of which		własność Skarbu Państwa owned by the State Treasury			
			razem total	w tym w zarządzie Lasów Państwowych of which managed by the State Forests				
w ha in ha								
PODREGION (SUBREGION)								
PILSKI (cd., cont.)								
POWIAT PILSKI.....	37298,2	36394,1	35186,1	34887,9	34697,2	298,2	2112,1	28,7
Gmina miejska:								
Urban gmina:								
Piła.....	5296,4	5153,4	5264,4	5147,1	5142,7	117,3	32,0	50,2
Gminy miejsko-wiejskie:								
Urban-rural gminas:								
Łobżenica.....	3830,2	3764,8	3489,2	3461,3	3409,5	27,9	341,0	19,7
w tym miasto.....	4,5	4,5	3,5	–	–	3,5	1,0	1,4
of which city								
Ujście.....	3727,3	3619,6	3401,2	3388,3	3335,3	12,9	326,1	28,2
w tym miasto.....	41,4	41,3	28,4	24,0	20,9	4,4	13,0	7,2
of which city								
Wyrzysk.....	2032,0	1999,4	1826,0	1808,3	1748,3	17,7	206,0	12,6
w tym miasto.....	32,6	32,6	16,6	–	–	16,6	16,0	7,9
of which city								
Wysoka.....	1756,4	1723,4	1505,4	1484,5	1480,8	20,9	251,0	14,0
w tym miasto.....	90,0	90,0	34,0	33,7	33,7	0,3	56,0	18,7
of which city								
Gminy wiejskie:								
Rural gminas:								
Białosławie.....	917,9	898,4	855,9	834,1	827,7	21,8	62,0	11,9
Kaczory.....	6790,5	6612,6	6237,5	6233,0	6231,0	4,6	553,0	43,9
Miasteczko Krajeńskie.....	1976,1	1926,4	1805,1	1765,9	1761,0	39,2	171,0	27,2
Szydłowo.....	10971,4	10696,2	10801,4	10765,4	10760,9	36,0	170,0	40,0
POWIAT WĄGROWIECKI.....	20254,6	19781,3	18102,6	17954,9	17747,1	147,8	2152,0	19,0
Gmina miejska:								
Urban gmina:								
Wągrowiec.....	244,5	227,3	238,5	235,5	234,1	3,0	6,0	12,7
Gminy miejsko-wiejskie:								
Urban-rural gminas:								
Golańcz.....	3003,6	2923,3	2845,6	2831,6	2801,4	14,0	158,0	15,2
w tym miasto.....	1,0	1,0	1,0	–	–	1,0	–	0,1
of which city								
Skoki.....	7213,4	7060,0	6478,4	6435,3	6385,1	43,1	735,0	35,6
w tym miasto.....	333,6	327,1	295,6	283,0	274,4	12,6	38,0	29,2
of which city								
Gminy wiejskie:								
Rural gminas:								
Damaśławek.....	179,1	176,1	163,1	160,2	152,8	2,9	16,0	1,7
Mieścisko.....	2183,6	2144,6	1811,6	1807,4	1743,4	4,2	372,0	15,9
Wapno.....	350,6	343,1	319,6	319,3	312,3	0,3	31,0	7,8
Wągrowiec.....	7079,9	6906,9	6245,9	6165,6	6118,0	80,3	834,0	19,9
POWIAT ŻŁOTOWSKI.....	79315,8	77135,6	76340,8	76180,6	76021,0	160,2	2975,0	46,5
Gmina miejska:								
Urban gmina:								
Żłotów.....	214,2	203,5	188,2	168,2	167,9	20,0	26,0	17,6

TABL. 2 (69). POWIERZCHNIA LASÓW W 2014 R.
Stan w dniu 31 XII
FOREST AREAS IN 2014
As of 31 XII

WYSZCZEGÓLNIENIE SPECIFICATION	Ogółem Grand total	Lasy publiczne Public forests				Lasy prywatne Private forests
		razem total	w tym of which			
			własność Skarbu Państwa owned by the State Treasury		własność gmin gmina owned	
			razem total	w tym w zarzą- dzie Lasów Państwowych of which mana- ged by the State Forests		
w ha		in ha				
WOJEWÓDZTWO..... VOIVODSHIP	767530,8	683739,2	674777,6	661869,8	5714,9	83791,5
PODREGION (SUBREGION)						
KALISKI.....	132970,8	111067,5	107293,1	106885,0	708,9	21903,3
POWIAT JAROCIŃSKI.....	10813,0	9847,6	9835,9	9759,7	11,7	965,4
Gminy miejsko-wiejskie: Urban-rural gminas:						
Jarocin.....	5066,2	4927,3	4925,0	4918,9	2,3	138,9
w tym miasto..... of which city	22,1	17,2	17,2	17,2	-	4,9
Żerków.....	2516,3	2134,8	2133,5	2075,2	1,3	381,5
w tym miasto..... of which city	6,5	2,1	2,1	2,1	-	4,4
Gminy wiejskie: Rural gminas:						
Jaraczewo.....	2271,8	1993,6	1988,0	1981,3	5,6	278,2
Kotlin.....	958,8	792,0	789,5	784,4	2,5	166,8
POWIAT KALISKI.....	23537,3	17632,6	17582,7	17550,2	49,9	5904,6
Gmina miejsko-wiejska: Urban-rural gmina:						
Stawiszyn.....	2325,7	1902,8	1893,8	1893,3	9,0	422,9
w tym miasto..... of which city	0,2	0,2	0,2	-	-	-
Gminy wiejskie: Rural gminas:						
Blizanów.....	3935,2	3537,6	3530,3	3521,3	7,3	397,6
Brzeziny.....	5438,9	4755,5	4752,7	4752,7	2,8	683,3
Ceków-Kolonia.....	2476,0	1811,5	1809,2	1804,2	2,3	664,5
Godziesze Wielkie.....	1485,9	437,9	430,5	430,5	7,4	1048,0
Koźminek.....	879,3	499,6	495,2	492,7	4,4	379,7
Lisków.....	752,5	117,4	114,7	114,7	2,7	635,1
Mycielin.....	4080,6	3260,7	3256,3	3250,2	4,4	819,9
Opatówek.....	795,4	270,1	267,0	263,6	3,1	525,4
Szczytniki.....	494,3	218,3	215,3	215,1	3,0	276,0
Żelazków.....	873,4	821,1	817,6	811,8	3,5	52,2
POWIAT KĘPIŃSKI.....	11941,2	10698,2	7597,4	7535,8	35,2	1243,0
Gmina miejsko-wiejska: Urban-rural gmina:						
Kępno.....	1775,7	1302,7	1183,0	1165,3	2,9	473,0
w tym miasto..... of which city	3,0	-	-	-	-	3,0
Gminy wiejskie: Rural gminas:						
Baranów.....	867,2	740,2	516,8	515,0	16,4	127,0
Bralin.....	1539,7	1280,7	1278,8	1278,8	1,9	259,0
Łęka Opatowska.....	1953,5	1871,5	12,8	-	0,2	82,0
Perzów.....	676,0	628,0	627,6	626,8	0,4	48,0
Rychtal.....	3423,6	3377,6	3377,6	3368,6	-	46,0
Trzcinnica.....	1705,5	1497,5	600,8	581,4	13,4	208,0

TABL. 2 (69). POWIERZCHNIA LASÓW W 2014 R. (cd.)
Stan w dniu 31 XII
FOREST AREAS IN 2014 (cont.)
As of 31 XII

WYSZCZEGÓLNIENIE SPECIFICATION	Ogółem Grand total	Lasy publiczne Public forests				Lasy prywatne Private forests
		razem total	w tym of which			
			własność Skarbu Państwa owned by the State Treasury		własność gmin gmina owned	
			razem total	w tym w zarzą- dzie Lasów Państwowych of which mana- ged by the State Forests		
		w ha	in ha			
PODREGION (SUBREGION)						
KALISKI (cd., cont.)						
POWIAT KROTOSZYŃSKI.....	13208,2	12480,0	12388,9	12355,3	91,0	728,2
Gmina miejska:						
Urban gmina:						
Sulmierzyce	735,9	555,1	549,3	546,3	5,8	180,8
Gminy miejsko-wiejskie:						
Urban-rural gminas:						
Kobylin	1248,4	1178,0	1178,0	1155,5	-	70,4
w tym miasto	6,2	6,2	6,2	6,2	-	-
of which city						
Koźmin Wielkopolski	932,0	746,0	746,0	746,0	-	186,0
w tym miasto	-	-	-	-	-	-
of which city						
Krotoszyn	7167,2	7016,8	6937,7	6932,1	79,1	150,4
w tym miasto	122,8	122,8	43,7	43,7	79,1	-
of which city						
Zduny	3093,5	2978,8	2973,8	2971,3	5,0	114,7
w tym miasto	35,7	35,7	31,7	31,6	4,0	-
of which city						
Gmina wiejska:						
Rural gmina:						
Rozdrażew	31,2	5,3	4,1	4,1	1,2	25,9
POWIAT OSTROWSKI.....	32482,4	30443,8	30320,9	30264,2	122,9	2038,7
Gmina miejska:						
Urban gmina:						
Ostrów Wielkopolski	356,7	349,4	338,3	338,3	11,1	7,3
Gminy miejsko-wiejskie:						
Urban-rural gminas:						
Nowe Skalmierzyce	394,0	349,0	347,0	336,2	2,0	45,0
w tym miasto	-	-	-	-	-	-
of which city						
Odolanów	2907,8	2621,8	2588,2	2586,8	33,6	286,0
w tym miasto	19,9	11,3	0,4	0,4	10,9	8,6
of which city						
Raszków	868,0	765,1	756,7	756,7	8,4	102,9
w tym miasto	0,7	0,7	-	-	0,7	-
of which city						
Gminy wiejskie:						
Rural gminas:						
Ostrów Wielkopolski	5593,5	5482,2	5459,2	5452,3	23,0	111,3
Przygodzice	7394,3	7177,8	7165,7	7156,7	12,1	216,5
Sieroszewice	4912,9	4145,3	4133,3	4122,5	12,0	767,7
Sośnie	10055,3	9553,3	9532,6	9514,7	20,7	502,0
POWIAT OSTRZESZOWSKI..	26828,8	18433,8	18229,3	18143,3	204,6	8395,0
Gminy miejsko-wiejskie:						
Urban-rural gminas:						
Grabów nad Prosną	2761,4	1372,8	1366,5	1366,5	6,4	1388,5
w tym miasto	3,4	0,4	-	-	0,4	3,0
of which city						

TABL. 2 (69). POWIERZCHNIA LASÓW W 2014 R. (cd.)

Stan w dniu 31 XII
FOREST AREAS IN 2014 (cont.)
As of 31 XII

WYSZCZEGÓLNIENIE SPECIFICATION	Ogółem Grand total	Lasy publiczne Public forests				Lasy prywatne Private forests
		razem total	w tym of which			
			własność Skarbu Państwa owned by the State Treasury		własność gmin gmina owned	
			razem total	w tym w zarzą- dzie Lasów Państwowych of which mana- ged by the State Forests		
		w ha	in ha			
PODREGION (SUBREGION)						
KALISKI (dok., cont.)						
POWIAT OSTRZESZOWSKI (dok., cont.)						
Gminy miejsko-wiejskie (dok.): Urban-rural gminas (cont.):						
Mikstat.....	2262,6	1915,7	1822,7	1822,7	93,0	346,8
w tym miasto	33,7	28,7	28,7	28,7	-	5,0
of which city						
Ostrzeszów	7383,1	6204,0	6119,0	6074,3	85,1	1179,1
w tym miasto	130,3	108,3	108,3	108,3	-	22,0
of which city						
Gminy wiejskie: Rural gminas:						
Czajków	3053,2	904,9	904,9	904,2	-	2148,2
Doruchów	2907,2	2505,3	2501,3	2499,8	4,0	401,9
Kobyła Góra	5670,3	4557,4	4545,4	4516,1	12,0	1112,9
Kraszewice	2791,1	973,6	969,5	959,7	4,1	1817,5
POWIAT PLESZEWSKI	13756,2	11147,7	11129,6	11068,4	18,1	2608,5
Gminy miejsko-wiejskie: Urban-rural gminas:						
Dobrzyca	815,9	759,9	758,9	745,2	1,1	56,0
w tym miasto	125,5	124,5	124,0	123,7	0,5	1,0
of which city						
Pleszew	2688,7	2300,1	2291,0	2257,0	9,1	388,6
w tym miasto	3,4	1,4	1,4	1,4	-	2,0
of which city						
Gminy wiejskie: Rural gminas:						
Chocz	2959,6	2431,8	2430,8	2430,2	1,0	527,8
Czermin	1127,4	914,5	914,5	911,6	-	212,9
Gizalki	4877,4	3493,6	3487,3	3486,0	6,3	1383,8
Gołuchów	1287,1	1247,7	1247,1	1238,5	0,6	39,4
MIASTO NA PRAWACH POWIATU KALISZ	403,8	383,8	208,3	208,1	175,5	20,0
CITY WITH POWIAT STATUS						
PODREGION (SUBREGION)						
KONIŃSKI	104928,7	80445,9	79918,6	79120,5	519,5	24482,8
POWIAT GNIEŹNIEŃSKI	18236,3	16695,8	16655,8	16502,1	40,0	1540,5
Gmina miejska: Urban gmina:						
Gniezno	467,9	467,9	467,9	467,9	-	-
Gminy miejsko-wiejskie: Urban-rural gminas:						
Czernejewo	3484,2	3360,5	3360,1	3322,6	0,4	123,7
w tym miasto	48,8	48,8	48,8	15,6	-	-
of which city						
Klecko	691,0	573,3	573,3	565,5	-	117,8
w tym miasto	-	-	-	-	-	-
of which city						

TABL. 2 (69). POWIERZCHNIA LASÓW W 2014 R. (cd.)
Stan w dniu 31 XII
FOREST AREAS IN 2014 (cont.)
As of 31 XII

WYSZCZEGÓLNIENIE SPECIFICATION	Ogółem Grand total	Lasy publiczne Public forests				Lasy prywatne Private forests
		razem total	w tym of which			
			własność Skarbu Państwa owned by the State Treasury		własność gmin gmina owned	
			razem total	w tym w zarzą- dzie Lasów Państwowych of which mana- ged by the State Forests		
w ha		in ha				
PODREGION (SUBREGION) KONIŃSKI (cd., cont.)						
POWIAT GNIEŹNIEŃSKI (dok., cont.)						
Gminy miejsko-wiejskie (dok.): Urban-rural gminas (cont.):						
Trzemeszno	1799,4	1498,0	1484,1	1476,7	13,9	301,4
w tym miasto	3,3	3,3	-	-	3,3	-
of which city						
Witkowo	3808,6	3695,3	3685,9	3680,2	9,4	113,3
w tym miasto	-	-	-	-	-	-
of which city						
Gminy wiejskie: Rural gminas:						
Gniezno	2596,1	2334,5	2322,6	2293,3	11,9	261,6
Kiszkowo	966,4	756,9	756,9	746,9	-	209,6
Łubowo	1031,0	907,3	904,3	895,3	3,0	123,7
Mieleszyn	2436,4	2266,8	2266,8	2249,6	-	169,6
Niechanowo	955,3	835,4	834,0	804,0	1,4	119,9
POWIAT KOLSKI	11821,9	8701,1	8625,9	8601,9	75,2	3120,8
Gmina miejska: Urban gmina:						
Kolo	48,5	15,5	0,5	0,5	15,0	33,0
Gminy miejsko-wiejskie: Urban-rural gminas:						
Dąbie	1790,4	1334,1	1334,1	1333,1	-	456,3
w tym miasto	100,3	100,3	100,3	99,7	-	-
of which city						
Kłodawa	509,9	359,0	356,7	356,7	2,3	150,9
w tym miasto	-	-	-	-	-	-
of which city						
Przedecz	1051,2	984,5	984,5	984,5	-	66,7
w tym miasto	2,7	-	-	-	-	2,7
of which city						
Gminy wiejskie: Rural gminas:						
Babiak	2648,6	2257,2	2257,2	2256,5	-	391,5
Chodów	427,2	416,2	416,2	407,7	-	11,0
Grzegorzew	393,9	249,9	219,6	219,6	30,3	144,0
Kolo	449,2	235,5	228,5	226,1	7,0	213,7
Kościelec	2430,0	1650,0	1636,9	1633,6	13,1	780,0
Olszówka	199,8	84,5	84,5	82,5	-	115,3
Osiek Mały	1873,1	1114,7	1107,2	1100,9	7,5	758,5
POWIAT KONIŃSKI	25511,0	19127,0	19022,6	18748,9	104,4	6384,0
Gminy miejsko-wiejskie: Urban-rural gminas:						
Golina	744,2	234,2	222,2	205,3	12,0	510,0
w tym miasto	13,8	10,8	-	-	10,8	3,0
of which city						

TABL. 2 (69). POWIERZCHNIA LASÓW W 2014 R. (cd.)

Stan w dniu 31 XII
FOREST AREAS IN 2014 (cont.)
As of 31 XII

WYSZCZEGÓLNIENIE SPECIFICATION	Ogółem Grand total	Lasy publiczne Public forests				Lasy prywatne Private forests
		razem total	w tym of which			
			własność Skarbu Państwa owned by the State Treasury		własność gmin gmina owned	
			razem total	w tym w zarzą- dzie Lasów Państwowych of which mana- ged by the State Forests		
		w ha	in ha			
PODREGION (SUBREGION) KONIŃSKI (cd., cont.)						
POWIAT KONIŃSKI (dok., cont.)						
Gminy miejsko-wiejskie (dok.): Urban-rural gminas (cont.):						
Kleczew.....	143,2	24,2	24,2	24,2	-	119,0
w tym miasto	-	-	-	-	-	-
of which city						
Rychwał	1768,1	1089,1	1089,1	1083,6	-	679,0
w tym miasto	6,0	-	-	-	-	6,0
of which city						
Sompolno.....	1664,5	1369,5	1356,5	1350,6	13,0	295,0
w tym miasto	16,3	10,3	0,3	0,3	10,0	6,0
of which city						
Ślesin	3189,9	2784,9	2779,9	2759,6	5,0	405,0
w tym miasto	97,7	86,7	81,7	78,5	5,0	11,0
of which city						
Gminy wiejskie: Rural gminas:						
Grodzic.....	4382,4	3827,4	3803,4	3792,8	24,0	555,0
Kazimierz Biskupi.....	2933,7	2788,7	2788,7	2617,8	-	145,0
Kramsk.....	1603,4	1105,4	1104,3	1100,0	1,1	498,0
Krzymów	2375,0	1405,0	1388,0	1372,6	17,0	970,0
Rzgów	2079,5	1281,5	1280,6	1277,6	0,9	798,0
Skulsk	561,8	404,8	398,0	393,5	6,8	157,0
Stare Miasto.....	1395,3	805,3	782,3	778,3	23,0	590,0
Wierzbinek	1827,3	1230,3	1228,7	1222,5	1,6	597,0
Wilczyn.....	842,8	776,8	776,8	770,5	-	66,0
POWIAT ŚLUPECKI.....	12773,2	10269,8	10065,4	9991,0	196,5	2503,5
Gmina miejska: Urban gmina:						
Ślupca.....	36,0	36,0	-	-	36,0	-
Gmina miejsko-wiejska: Urban-rural gmina:						
Zagórów	3565,5	2492,0	2465,9	2442,7	26,1	1073,5
w tym miasto	60,0	22,0	-	-	22,0	38,0
of which city						
Gminy wiejskie: Rural gminas:						
Łądek	296,9	72,2	62,6	59,7	3,0	224,7
Orchowo.....	1832,9	1727,7	1717,3	1716,5	10,4	105,2
Ostrowite.....	939,3	707,9	599,4	597,2	108,5	231,5
Powidz	3981,1	3662,4	3653,2	3652,0	9,2	318,7
Ślupca.....	748,8	422,0	418,7	412,1	3,3	326,7
Strzałkowo	1372,7	1149,5	1148,4	1110,7	-	223,2
POWIAT TURECKI.....	23059,2	13505,2	13489,6	13408,9	15,6	9554,0
Gmina miejska: Urban gmina:						
Turek.....	10,1	-	-	-	-	10,1

TABL. 2 (69). POWIERZCHNIA LASÓW W 2014 R. (cd.)
Stan w dniu 31 XII
FOREST AREAS IN 2014 (cont.)
As of 31 XII

WYSZCZEGÓLNIENIE SPECIFICATION	Ogółem Grand total	Lasy publiczne Public forests				Lasy prywatne Private forests
		razem total	w tym of which			
			własność Skarbu Państwa owned by the State Treasury		własność gmin gmina owned	
			razem total	w tym w zarzą- dzie Lasów Państwowych of which mana- ged by the State Forests		
		w ha	in ha			
PODREGION (SUBREGION) KONIŃSKI (dok., cont.)						
POWIAT TURECKI (dok., cont.)						
Gminy miejsko-wiejskie: Urban-rural gminas:						
Dobra	2931,3	1482,9	1480,9	1479,5	2,0	1448,4
w tym miasto	-	-	-	-	-	-
of which city						
Tuliszków	4440,5	2665,0	2653,5	2619,6	11,5	1775,4
w tym miasto	64,9	64,9	61,9	61,8	3,0	-
of which city						
Gminy wiejskie: Rural gminas:						
Brudzew	2342,7	1793,7	1793,7	1779,7	-	549,0
Kawęczyn	1446,1	547,2	547,2	540,9	-	898,9
Małanów	3525,5	1448,1	1446,0	1441,5	2,1	2077,4
Przykona	2881,8	2242,7	2242,7	2233,2	-	639,1
Turek	2870,0	2091,5	2091,5	2084,9	-	778,6
Władysławów	2611,3	1234,1	1234,1	1229,6	-	1377,2
POWIAT WRZESIŃSKI	13265,3	11920,3	11898,5	11745,2	21,8	1345,0
Gminy miejsko-wiejskie: Urban-rural gminas:						
Miłosław	3944,2	3849,2	3849,2	3839,3	-	95,0
w tym miasto	1,1	1,1	1,1	-	-	-
of which city						
Nekla	2567,0	2430,0	2426,0	2411,0	4,0	137,0
w tym miasto	1222,5	1222,5	1218,5	1215,0	4,0	-
of which city						
Pyzdzy	4291,4	3377,4	3371,4	3314,2	6,0	914,0
w tym miasto	6,0	6,0	-	-	6,0	-
of which city						
Września	1669,1	1608,1	1597,1	1549,0	11,0	61,0
w tym miasto	83,8	80,8	71,8	71,8	9,0	3,0
of which city						
Gmina wiejska: Rural gmina:						
Kołaczkowo	793,6	655,6	654,8	631,7	0,8	138,0
MIASTO NA PRAWACH POWIATU KONIN	261,8	226,8	160,8	122,6	66,0	35,0
CITY WITH POWIAT STATUS						
PODREGION (SUBREGION) LESZCZYŃSKI	156444,9	142036,8	141279,7	140586,7	755,0	14408,1
POWIAT GOSTYŃSKI	11227,6	10543,1	10466,0	10435,7	77,1	684,5
Gminy miejsko-wiejskie: Urban-rural gminas:						
Borek Wielkopolski	1866,5	1807,6	1787,6	1787,0	20,0	58,9
w tym miasto	20,1	15,5	-	-	15,5	4,6
of which city						

TABL. 2 (69). **POWIERZCHNIA LASÓW W 2014 R. (cd.)**
Stan w dniu 31 XII
FOREST AREAS IN 2014 (cont.)
As of 31 XII

WYSZCZEGÓLNIENIE SPECIFICATION	Ogółem Grand total	Lasy publiczne <i>Public forests</i>				Lasy prywatne <i>Private forests</i>
		razem total	w tym <i>of which</i>			
			własność Skarbu Państwa <i>owned by the State Treasury</i>		własność gmin <i>gmina owned</i>	
			razem total	w tym w zarzą- dzie Lasów Państwowych <i>of which mana- ged by the State Forests</i>		
		w ha	in ha			
PODREGION (SUBREGION)						
LESZCZYŃSKI (cd., cont.)						
POWIAT GOSTYŃSKI						
(dok., cont.)						
Gminy miejsko-wiejskie (dok.):						
<i>Urban-rural gminas (cont.):</i>						
Gostyń.....	1793,7	1479,7	1458,9	1454,2	20,9	314,0
w tym miasto	19,0	16,1	1,3	1,3	14,9	2,9
<i>of which city</i>						
Krobia.....	499,6	489,5	488,9	484,7	0,6	10,1
w tym miasto	-	-	-	-	-	-
<i>of which city</i>						
Pogorzela.....	1607,0	1566,3	1560,3	1556,1	6,0	40,7
w tym miasto	-	-	-	-	-	-
<i>of which city</i>						
Poniec.....	2328,3	2234,8	2216,3	2215,9	18,5	93,4
w tym miasto	12,9	10,3	10,3	10,3	-	2,6
<i>of which city</i>						
Gminy wiejskie:						
<i>Rural gminas:</i>						
Pępowo.....	1722,3	1660,0	1650,5	1639,8	9,5	62,3
Piaski.....	1410,3	1305,2	1303,5	1298,0	1,7	105,1
POWIAT GRODZISKI.....	15204,1	14065,0	14044,5	13928,9	20,5	1139,1
Gminy miejsko-wiejskie:						
<i>Urban-rural gminas:</i>						
Grodzisk Wielkopolski.....	4176,1	4019,2	4008,0	3999,9	11,2	156,9
w tym miasto	54,1	54,1	50,6	50,6	3,5	-
<i>of which city</i>						
Rakoniewice.....	8032,9	7417,2	7412,6	7398,1	4,6	615,7
w tym miasto	6,5	6,5	6,5	6,5	-	-
<i>of which city</i>						
Wielichowo.....	1539,6	1281,0	1278,3	1274,4	2,7	258,6
w tym miasto	-	-	-	-	-	-
<i>of which city</i>						
Gminy wiejskie:						
<i>Rural gminas:</i>						
Granowo.....	119,6	104,5	104,5	103,2	-	15,1
Kamieniec.....	1335,9	1243,1	1241,1	1153,3	2,0	92,8
POWIAT KOŚCIAŃSKI.....	9724,4	8501,1	8421,2	8239,3	79,8	1223,3
Gmina miejska:						
<i>Urban gmina:</i>						
Kościan.....	-	-	-	-	-	-
Gminy miejsko-wiejskie:						
<i>Urban-rural gminas:</i>						
Czempiń.....	1735,9	1655,9	1646,2	1595,4	9,7	80,0
w tym miasto	0,3	0,3	-	-	0,3	-
<i>of which city</i>						
Krzywiń.....	2953,6	2378,3	2354,3	2332,1	24,0	575,3
w tym miasto	2,0	-	-	-	-	2,0
<i>of which city</i>						

TABL. 2 (69). **POWIERZCHNIA LASÓW W 2014 R. (cd.)**
Stan w dniu 31 XII
FOREST AREAS IN 2014 (cont.)
As of 31 XII

WYSZCZEGÓLNIENIE SPECIFICATION	Ogółem Grand total	Lasy publiczne Public forests				Lasy prywatne Private forests
		razem total	w tym of which			
			własność Skarbu Państwa owned by the State Treasury		własność gmin gmina owned	
			razem total	w tym w zarzą- dzie Lasów Państwowych of which mana- ged by the State Forests		
w ha		in ha				
PODREGION (SUBREGION) LESZCZYŃSKI (cd., cont.)						
POWIAT KOŚCIAŃSKI (dok., cont.)						
Gminy miejsko-wiejskie (dok.): Urban-rural gminas (cont.):						
Śmigiel	2677,0	2371,7	2329,7	2291,0	42,0	305,3
w tym miasto	0,4	0,4	0,4	-	-	-
of which city						
Gmina wiejska: Rural gmina:						
Kościan	2358,0	2095,3	2091,1	2020,9	4,1	262,7
POWIAT LESZCZYŃSKI	19853,0	17730,0	17522,3	17442,5	207,6	2123,0
Gminy miejsko-wiejskie: Urban-rural gminas:						
Osieczna	2941,0	2727,3	2687,7	2665,1	39,6	213,7
w tym miasto	11,2	5,3	4,5	2,5	0,8	5,9
of which city						
Rydzyna	3346,6	3096,4	3078,6	3066,0	17,8	250,2
w tym miasto	6,5	1,7	1,7	-	-	4,8
of which city						
Gminy wiejskie: Rural gminas:						
Krzemieniewo	1439,7	1123,9	1070,5	1054,4	53,4	315,8
Lipno	2091,3	1892,9	1855,1	1852,5	37,8	198,4
Święciechowa	4435,5	4143,2	4127,6	4105,2	15,6	292,3
Wijewo	972,5	679,6	671,9	668,4	7,8	292,9
Włoszakowice	4626,4	4066,7	4030,9	4030,9	35,7	559,7
POWIAT MIĘDZYCHODZKI	32759,2	30315,2	30256,6	30134,6	56,7	2444,0
Gminy miejsko-wiejskie: Urban-rural gminas:						
Międzychód	15543,9	14165,9	14146,0	14103,3	18,0	1378,0
w tym miasto	0,8	0,8	0,8	0,8	-	-
of which city						
Sieraków	11682,1	11148,1	11131,9	11107,9	16,2	534,0
w tym miasto	399,1	329,1	323,5	323,2	5,6	70,0
of which city						
Gminy wiejskie: Rural gminas:						
Chrzypsko Wielkie	1392,7	1120,7	1106,6	1085,3	14,1	272,0
Kwilcz	4140,6	3880,6	3872,2	3838,1	8,4	260,0
POWIAT NOWOTOMYSKI	38619,1	35247,2	35225,5	35156,9	21,7	3371,9
Gminy miejsko-wiejskie: Urban-rural gminas:						
Lwówek	3670,1	2853,6	2845,8	2817,3	7,8	816,5
w tym miasto	-	-	-	-	-	-
of which city						
Nowy Tomyśl	5992,6	5480,8	5473,7	5468,0	7,1	511,8
w tym miasto	1,1	-	-	-	-	1,1
of which city						

TABL. 2 (69). **POWIERZCHNIA LASÓW W 2014 R. (cd.)**
Stan w dniu 31 XII
FOREST AREAS IN 2014 (cont.)
As of 31 XII

WYSZCZEGÓLNIENIE SPECIFICATION	Ogółem Grand total	Lasy publiczne <i>Public forests</i>				Lasy prywatne <i>Private forests</i>
		razem total	w tym <i>of which</i>			
			własność Skarbu Państwa <i>owned by the State Treasury</i>		własność gmin <i>gmina owned</i>	
			razem total	w tym w zarzą- dzie Lasów Państwowych <i>of which mana- ged by the State Forests</i>		
		w ha	in ha			
PODREGION (SUBREGION)						
LESZCZYŃSKI						
(dok., cont.)						
POWIAT NOWOTOMYSKI						
(dok., cont.)						
Gminy miejsko-wiejskie (dok.):						
<i>Urban-rural gminas (cont.):</i>						
Opalenica	3505,1	3304,7	3301,7	3301,7	3,0	200,4
w tym miasto	2,8	-	-	-	-	2,8
<i>of which city</i>						
Zbąszyń	8905,6	7854,6	7850,8	7847,1	3,8	1051,0
w tym miasto	-	-	-	-	-	-
<i>of which city</i>						
Gminy wiejskie:						
<i>Rural gminas:</i>						
Kuślin	2024,2	1780,2	1780,2	1778,4	-	244,0
Miedzichowo	14521,4	13973,2	13973,2	13944,4	-	548,2
POWIAT RAWICKI	8242,0	7393,9	7177,6	7118,3	216,3	848,1
Gminy miejsko-wiejskie:						
<i>Urban-rural gminas:</i>						
Bojanowo	2259,7	2134,8	2119,3	2078,2	15,5	124,9
w tym miasto	-	-	-	-	-	-
<i>of which city</i>						
Jutrosin	1710,0	1411,6	1355,8	1354,9	55,8	298,5
w tym miasto	-	-	-	-	-	-
<i>of which city</i>						
Miejska Górka	352,2	324,0	291,7	283,0	32,3	28,2
w tym miasto	11,6	11,6	1,4	1,4	10,2	-
<i>of which city</i>						
Rawicz	2278,4	2110,7	2058,6	2050,5	52,1	167,7
w tym miasto	16,5	15,5	3,9	3,9	11,6	1,1
<i>of which city</i>						
Gmina wiejska:						
<i>Rural gmina:</i>						
Pakosław	1641,6	1412,8	1352,2	1351,8	60,6	228,8
POWIAT WOLSZTYŃSKI	20575,8	18015,2	17995,1	17959,5	20,1	2560,6
Gmina miejsko-wiejska:						
<i>Urban-rural gmina:</i>						
Wolsztyn	9276,2	8664,3	8663,6	8647,9	0,7	611,9
w tym miasto	5,7	5,7	5,7	3,4	-	-
<i>of which city</i>						
Gminy wiejskie:						
<i>Rural gminas:</i>						
Przemęt	5825,1	4961,9	4942,5	4924,3	19,4	863,2
Siedlec	5474,5	4389,0	4389,0	4387,3	-	1085,5
MIASTO NA PRAWACH POWIATU LESZNO	239,8	226,3	171,0	171,0	55,2	13,5
<i>CITY WITH POWIAT STATUS</i>						

TABL. 2 (69). POWIERZCHNIA LASÓW W 2014 R. (cd.)
Stan w dniu 31 XII
FOREST AREAS IN 2014 (cont.)
As of 31 XII

WYSZCZEGÓLNIENIE SPECIFICATION	Ogółem Grand total	Lasy publiczne Public forests				Lasy prywatne Private forests
		razem total	w tym of which		własność gmin gmina owned	
			własność Skarbu Państwa owned by the State Treasury			
			razem total	w tym w zarzą- dzie Lasów Państwowych of which mana- ged by the State Forests		
		w ha	in ha			
PODREGION (SUBREGION)						
PILSKI	249158,2	234779,7	233647,0	232434,3	1132,6	14378,5
POWIAT CHODZIESKI.....	23961,0	22950,9	22739,6	22621,8	211,3	1010,0
Gmina miejska: Urban gmina:						
Chodzież.....	224,6	169,8	42,0	41,3	127,8	54,9
Gminy miejsko-wiejskie: Urban-rural gminas:						
Margonin.....	3650,9	3449,7	3422,5	3420,9	27,2	201,2
w tym miasto	14,4	3,9	0,7	0,7	3,2	10,5
of which city						
Szamocin.....	2542,0	2421,4	2391,5	2353,9	29,9	120,5
w tym miasto	20,3	19,8	8,8	8,8	11,0	0,5
of which city						
Gminy wiejskie: Rural gminas:						
Budzyń.....	7384,1	6996,0	6974,4	6948,0	21,6	388,1
Chodzież.....	10159,4	9914,0	9909,2	9857,7	4,8	245,4
POWIAT CZARNKOWSKO- -TRZCIANECKI.....	91886,2	85756,8	85441,7	84904,8	315,1	6129,4
Gmina miejska: Urban gmina:						
Czarnków.....	109,0	71,7	51,5	50,9	20,2	37,3
Gminy miejsko-wiejskie: Urban-rural gminas:						
Krzyż Wielkopolski.....	9865,4	9665,0	9643,4	9262,9	21,6	200,4
w tym miasto	15,5	15,1	11,7	1,3	3,4	0,4
of which city						
Trzcianka.....	18250,8	17849,8	17772,2	17720,8	77,5	401,0
w tym miasto	157,6	155,2	107,4	104,5	47,8	2,5
of which city						
Wieleń.....	28431,0	26590,7	26524,8	26485,7	65,9	1840,3
w tym miasto	31,9	23,9	18,4	17,9	5,5	8,0
of which city						
Gminy wiejskie: Rural gminas:						
Czarnków.....	13745,9	12839,0	12821,1	12767,7	17,9	906,8
Drawsko.....	10055,7	8180,6	8137,2	8126,4	43,4	1875,0
Lubasz.....	7665,0	7074,1	7042,5	7041,5	31,6	590,9
Połajewo.....	3763,5	3485,9	3448,9	3448,9	37,0	277,6
POWIAT PILSKI.....	36394,1	34282,0	33983,8	33793,1	298,2	2112,1
Gmina miejska: Urban gmina:						
Piła.....	5153,4	5121,4	5004,1	4999,7	117,3	32,0
Gminy miejsko-wiejskie: Urban-rural gminas:						
Łobżenica.....	3764,8	3423,8	3395,9	3344,0	27,9	341,0
w tym miasto	4,5	3,5	-	-	3,5	1,0
of which city						

TABL. 2 (69). **POWIERZCHNIA LASÓW W 2014 R. (cd.)**
Stan w dniu 31 XII
FOREST AREAS IN 2014 (cont.)
As of 31 XII

WYSZCZEGÓLNIENIE SPECIFICATION	Ogółem Grand total	Lasy publiczne <i>Public forests</i>				Lasy prywatne <i>Private forests</i>
		razem total	w tym <i>of which</i>			
			własność Skarbu Państwa <i>owned by the State Treasury</i>		własność gmin <i>gmina owned</i>	
			razem total	w tym w zarzą- dzie Lasów Państwowych <i>of which mana- ged by the State Forests</i>		
		w ha	in ha			
PODREGION (SUBREGION)						
PILSKI (cd., cont.)						
POWIAT PILSKI (dok., cont.)						
Gminy miejsko-wiejskie (dok.):						
<i>Urban-rural gminas (cont.):</i>						
Ujście	3619,6	3293,5	3280,6	3227,6	12,9	326,1
w tym miasto	41,3	28,3	23,9	20,8	4,4	13,0
<i>of which city</i>						
Wyrzysk	1999,4	1793,4	1775,7	1715,7	17,7	206,0
w tym miasto	32,6	16,6	–	–	16,6	16,0
<i>of which city</i>						
Wysoka	1723,4	1472,4	1451,5	1447,8	20,9	251,0
w tym miasto	90,0	34,0	33,7	33,7	0,3	56,0
<i>of which city</i>						
Gminy wiejskie:						
<i>Rural gminas:</i>						
Białośliwie	898,4	836,4	814,6	808,1	21,8	62,0
Kaczory	6612,6	6059,6	6055,0	6053,1	4,6	553,0
Miasteczko Krajeńskie	1926,4	1755,4	1716,3	1711,4	39,2	171,0
Szydłowo	10696,2	10526,2	10490,2	10485,7	36,0	170,0
POWIAT WĄGROWIECKI	19781,3	17629,3	17481,6	17273,8	147,8	2152,0
Gmina miejska:						
<i>Urban gmina:</i>						
Wągrowiec	227,3	221,3	218,3	216,9	3,0	6,0
Gminy miejsko-wiejskie:						
<i>Urban-rural gminas:</i>						
Golańcz	2923,3	2765,3	2751,3	2721,1	14,0	158,0
w tym miasto	1,0	1,0	–	–	1,0	–
<i>of which city</i>						
Skoki	7060,0	6325,0	6281,9	6231,7	43,1	735,0
w tym miasto	327,1	289,1	276,5	268,0	12,6	38,0
<i>of which city</i>						
Gminy wiejskie:						
<i>Rural gminas:</i>						
Damasławek	176,1	160,1	157,3	149,8	2,9	16,0
Mieścisko	2144,6	1772,6	1768,4	1704,5	4,2	372,0
Wapno	343,1	312,1	311,8	304,8	0,3	31,0
Wągrowiec	6906,9	6072,9	5992,6	5945,0	80,3	834,0
POWIAT ŻŁOTOWSKI	77135,6	74160,6	74000,4	73840,8	160,2	2975,0
Gmina miejska:						
<i>Urban gmina:</i>						
Żłotów	203,5	177,5	157,5	157,1	20,0	26,0
Gminy miejsko-wiejskie:						
<i>Urban-rural gminas:</i>						
Jastrowie	25108,7	24841,7	24810,7	24776,9	31,0	267,0
w tym miasto	4227,7	4171,7	4142,7	4123,7	29,0	56,0
<i>of which city</i>						
Krajenka	8977,2	8717,2	8695,4	8675,9	21,8	260,0
w tym miasto	20,5	18,5	–	–	18,5	2,0
<i>of which city</i>						

TABL. 2 (69). POWIERZCHNIA LASÓW W 2014 R. (cd.)
Stan w dniu 31 XII
FOREST AREAS IN 2014 (cont.)
As of 31 XII

WYSZCZEGÓLNIENIE SPECIFICATION	Ogółem Grand total	Lasy publiczne Public forests				Lasy prywatne Private forests
		razem total	w tym of which			
			własność Skarbu Państwa owned by the State Treasury		własność gmin gmina owned	
			razem total	w tym w zarzą- dzie Lasów Państwowych of which mana- ged by the State Forests		
w ha		in ha				
PODREGION (SUBREGION)						
PILSKI (dok., cont.)						
POWIAT ZŁOTOWSKI (dok., cont.)						
Gminy miejsko-wiejskie (dok.): Urban-rural gminas (cont.):						
Okonek.....	15770,5	15442,5	15387,5	15359,2	55,0	328,0
w tym miasto	103,3	102,3	49,0	49,0	53,3	1,0
of which city						
Gminy wiejskie: Rural gminas:						
Lipka	6272,0	5637,0	5629,5	5613,7	7,5	635,0
Tarnówka.....	6354,6	6216,6	6210,6	6206,7	6,0	138,0
Zakrzewo	7441,9	7061,9	7053,0	7045,4	8,9	380,0
Złotów	7007,2	6066,2	6056,2	6006,0	10,0	941,0
PODREGION (SUBREGION)						
POZNAŃSKI.....	120191,6	112014,0	111404,8	101616,1	444,0	8177,6
POWIAT OBORNICKI.....	22144,3	20812,4	20711,3	20488,7	101,1	1331,9
Gminy miejsko-wiejskie: Urban-rural gminas:						
Oborniki.....	13079,9	12468,8	12405,6	12374,8	63,2	611,1
w tym miasto	387,5	360,9	320,4	319,3	40,5	26,6
of which city						
Rogoźno.....	5731,7	5383,0	5357,1	5298,5	25,9	348,7
w tym miasto	43,8	37,3	32,3	32,3	5,0	6,5
of which city						
Gmina wiejska: Rural gmina:						
Ryczywół.....	3332,7	2960,6	2948,6	2815,4	12,0	372,1
POWIAT POZNAŃSKI.....	42339,1	39778,2	39502,7	30115,2	111,5	2560,9
Gminy miejskie: Urban gminas:						
Luboń.....	50,4	47,5	47,5	47,5	-	2,9
Puszczykowo	840,1	766,7	650,1	1,0	7,6	73,4
Gminy miejsko-wiejskie: Urban-rural gminas:						
Buk.....	334,6	250,5	248,6	246,1	1,9	84,1
w tym miasto	-	-	-	-	-	-
of which city						
Kostrzyn	2036,9	2007,8	1987,5	1694,2	20,3	29,1
w tym miasto	0,8	0,8	-	-	0,8	-
of which city						
Kórnik.....	4918,0	4484,9	4481,3	4255,4	3,6	433,1
w tym miasto	10,6	10,6	10,6	-	-	-
of which city						
Mosina	6395,5	5519,1	5489,5	4343,4	8,6	876,4
w tym miasto	270,2	237,2	229,1	-	8,1	33,0
of which city						

TABL. 2 (69). **POWIERZCHNIA LASÓW W 2014 R. (cd.)**
Stan w dniu 31 XII
FOREST AREAS IN 2014 (cont.)
As of 31 XII

WYSZCZEGÓLNIENIE SPECIFICATION	Ogółem Grand total	Lasy publiczne <i>Public forests</i>				Lasy prywatne <i>Private forests</i>
		razem total	w tym <i>of which</i>			
			własność Skarbu Państwa <i>owned by the State Treasury</i>		własność gmin <i>gmina owned</i>	
			razem total	w tym w zarzą- dzie Lasów Państwowych <i>of which mana- ged by the State Forests</i>		
		w ha	in ha			
PODREGION (SUBREGION)						
POZNAŃSKI (cd., cont.)						
POWIAT POZNAŃSKI (dok., cont.)						
Gminy miejsko-wiejskie (dok.): <i>Urban-rural gminas (cont.):</i>						
Murwana Goślina	7803,1	7568,3	7553,9	5432,7	14,4	234,8
w tym miasto	18,1	1,1	0,0	–	1,1	17,0
<i>of which city</i>						
Pobiedziska	4598,3	4319,5	4309,1	3761,4	10,4	278,8
w tym miasto	19,9	12,9	11,4	11,4	1,5	7,0
<i>of which city</i>						
Stęszew	3151,1	3072,2	3068,6	1273,4	3,5	78,9
w tym miasto	24,4	24,4	23,0	–	1,3	–
<i>of which city</i>						
Swarzędz	1303,5	1272,4	1256,7	1193,0	15,7	31,1
w tym miasto	12,5	12,5	–	–	12,5	–
<i>of which city</i>						
Gminy wiejskie: <i>Rural gminas:</i>						
Czerwonak	3288,7	3239,2	3231,7	1794,3	7,5	49,5
Dopiewo	1680,8	1575,3	1572,5	1461,5	2,8	105,5
Kleszczewo	166,4	154,7	154,7	147,0	–	11,7
Komorniki	1075,1	1051,5	1013,0	30,6	4,4	23,6
Rokietnica	599,9	526,7	522,0	518,9	4,7	73,2
Suchy Las	3454,6	3367,7	3367,7	3367,3	–	86,9
Tarnowo Podgórne	642,2	554,3	548,3	547,5	6,0	87,9
POWIAT SZAMOTULSKI	34325,2	32730,6	32607,3	32515,3	122,3	1594,6
Gmina miejska: <i>Urban gmina:</i>						
Obrzycko	57,8	39,3	38,2	38,2	–	18,5
Gminy miejsko-wiejskie: <i>Urban-rural gminas:</i>						
Ostroróg	2271,6	2196,6	2173,7	2166,5	23,0	75,0
w tym miasto	5,2	4,2	–	–	4,2	1,0
<i>of which city</i>						
Pniewy	2487,9	2161,9	2134,5	2117,9	27,4	326,0
w tym miasto	67,5	66,5	60,3	59,2	6,2	1,0
<i>of which city</i>						
Szamotuly	2475,5	2313,5	2306,2	2290,3	7,3	162,0
w tym miasto	7,3	4,3	–	–	4,3	3,0
<i>of which city</i>						
Wronki	18907,3	18365,2	18324,7	18324,0	40,5	542,1
w tym miasto	48,7	41,2	40,1	40,1	1,1	7,5
<i>of which city</i>						

TABL. 2 (69). **POWIERZCHNIA LASÓW W 2014 R. (dok.)**
Stan w dniu 31 XII
FOREST AREAS IN 2014 (cont.)
As of 31 XII

WYSZCZEGÓLNIENIE SPECIFICATION	Ogółem Grand total	Lasy publiczne <i>Public forests</i>				Lasy prywatne <i>Private forests</i>
		razem total	w tym <i>of which</i>		własność gmin <i>gmina owned</i>	
			własność Skarbu Państwa <i>owned by the State Treasury</i>			
			razem total	w tym w zarzą- dzie Lasów Państwowych <i>of which mana- ged by the State Forests</i>		
w ha		in ha				
PODREGION (SUBREGION)						
POZNAŃSKI (dok., cont.)						
POWIAT SZAMOTULSKI (dok., cont.)						
Gminy wiejskie:						
<i>Rural gminas:</i>						
Duszniki	1008,4	835,4	828,1	810,4	7,3	173,0
Kaźmierz	1875,1	1796,1	1789,4	1779,7	6,7	79,0
Obrzycko	5241,6	5022,6	5012,5	4988,2	10,1	219,0
POWIAT ŚREDZKI	10155,0	8855,8	8754,6	8719,3	101,2	1299,2
Gmina miejsko-wiejska:						
<i>Urban-rural gmina:</i>						
Środa Wielkopolska	1394,4	1209,1	1204,1	1189,6	5,0	185,2
w tym miasto	2,0	2,0	–	–	2,0	–
<i>of which city</i>						
Gminy wiejskie:						
<i>Rural gminas:</i>						
Dominowo	567,1	521,0	447,6	435,9	73,4	46,1
Krzykosy	3076,5	2501,7	2492,7	2488,9	9,0	574,9
Nowe Miasto nad Wartą	2468,9	2181,4	2172,3	2169,4	9,1	287,5
Zaniemyśl	2648,1	2442,5	2437,9	2435,5	4,7	205,6
POWIAT ŚREMSKI	11228,1	9837,0	9829,0	9777,7	8,0	1391,1
Gminy miejsko-wiejskie:						
<i>Urban-rural gminas:</i>						
Dolsk	2378,9	2190,6	2190,6	2187,0	–	188,3
w tym miasto	2,3	–	–	–	–	2,3
<i>of which city</i>						
Książ Wielkopolski	3397,5	3073,9	3071,5	3060,2	2,4	323,6
w tym miasto	14,4	10,7	10,7	10,7	–	3,7
<i>of which city</i>						
Śrem	3259,3	2583,1	2579,1	2543,6	4,0	676,2
w tym miasto	6,4	2,8	1,0	0,5	1,8	3,6
<i>of which city</i>						
Gmina wiejska:						
<i>Rural gmina:</i>						
Brodnica	2192,4	1989,5	1987,9	1986,9	1,6	203,0
PODREGION (SUBREGION)						
M. POZNAŃ	3836,6	3395,4	1234,4	1227,3	2154,8	441,2
MIASTO NA PRAWACH POWIATU POZNAŃ	3836,6	3395,4	1234,4	1227,3	2154,8	441,2
<i>CITY WITH POWIAT STATUS</i>						

TABL. 3 (70). GRUNTY NIELEŚNE ZALESIONE I PRZEZNACZONE DO ZALESIENIA W 2014 R.
NON-FOREST LAND AFFORESTED AND DESIGNATED FOR AFFORESTATION IN 2014

WYSZCZEGÓLNIENIE SPECIFICATION	Zalesienia gruntów nieleśnych ^a Afforestations non-forest land ^a			Powierzchnia gruntów nieleśnych przeznaczonych do zalesienia ^a (stan w dniu 31 XII) Non-forest land designated for afforestation ^a (as of 31 XII)		
	ogółem grand total	publiczne public		prywatne private	razem total	w tym w za- rządzie Lasów Państwowych of which mana- ged by the State Forests
		razem total	w tym w za- rządzie Lasów Państwowych of which mana- ged by the State Forests			
	w ha		in ha			
WOJEWÓDZTWO..... VOIVODSHIP	124,87	15,42	3,36	109,45	164,38	151,08
PODREGION (SUBREGION)						
KALISKI.....	21,31	0,72	0,72	20,59	1,01	1,01
POWIAT JAROCIŃSKI.....	3,75	-	-	3,75	-	-
Gmina wiejska:						
Rural gmina:						
Jaraczewo.....	3,75	-	-	3,75	-	-
POWIAT KĘPIŃSKI.....	14,64	-	-	14,64	-	-
Gmina miejsko-wiejska:						
Urban-rural gmina:						
Kępno.....	1,35	-	-	1,35	-	-
w tym miasto.....	-	-	-	-	-	-
of which city						
Gminy wiejskie:						
Rural gminas:						
Rychtal.....	11,88	-	-	11,88	-	-
Trzcinica.....	1,41	-	-	1,41	-	-
POWIAT OSTROWSKI.....	2,20	-	-	2,20	-	-
Gmina wiejska:						
Rural gmina:						
Sośnie.....	2,20	-	-	2,20	-	-
POWIAT OSTRZESZOWSKI..	0,72	0,72	0,72	-	-	-
Gmina miejsko-wiejska:						
Urban-rural gmina:						
Ostrzeszów.....	0,03	0,03	0,03	-	-	-
w tym miasto.....	-	-	-	-	-	-
of which city						
Gminy wiejskie:						
Rural gminas:						
Czajków.....	0,60	0,60	0,60	-	-	-
Kobyła Góra.....	0,09	0,09	0,09	-	-	-
POWIAT PLESZEWSKI.....	-	-	-	-	1,01	1,01
Gmina wiejska:						
Rural gmina:						
Gizalki.....	-	-	-	-	1,01	1,01
PODREGION (SUBREGION)						
KONIŃSKI.....	58,44	-	-	58,44	8,71	8,71
POWIAT GNIEŹNIEŃSKI.....	0,12	-	-	0,12	0,32	0,32
Gminy miejsko-wiejskie:						
Urban-rural gminas:						
Czerniejewo.....	-	-	-	-	0,32	0,32
w tym miasto.....	-	-	-	-	-	-
of which city						
Klecko.....	0,12	-	-	0,12	-	-
w tym miasto.....	-	-	-	-	-	-
of which city						

a Użytków rolnych i nieużytków przeznaczonych do zalesienia w planie zagospodarowania przestrzennego.
a Agricultural land and wasteland designated for afforestation in land development plan.

TABL. 3 (70). GRUNTY NIELEŚNE ZALESIONE I PRZEZNACZONE DO ZALESIENIA W 2014 R. (cd.)
NON-FOREST LAND AFFORESTED AND DESIGNATED FOR AFFORESTATION IN 2014 (cont.)

WYSZCZEGÓLNIENIE SPECIFICATION	Zalesienia gruntów nieleśnych ^a Afforestations non-forest land ^a			Powierzchnia gruntów nieleśnych przeznaczonych do zalesienia ^a (stan w dniu 31 XII) Non-forest land designated for afforestation ^a (as of 31 XII)		
	ogółem grand total	publiczne public		prywatne private	razem total	w tym w za- rządzie Lasów Państwowych of which mana- ged by the State Forests
		razem total	w tym w za- rządzie Lasów Państwowych of which mana- ged by the State Forests			
w ha in ha						
PODREGION (SUBREGION) KONIŃSKI (cd., cont.)						
POWIAT KOLSKI.....	2,79	-	-	2,79	-	-
Gmina wiejska: Rural gmina:						
Babiał of which city	2,79	-	-	2,79	-	-
POWIAT KONIŃSKI.....	39,00	-	-	39,00	0,28	0,28
Gminy miejsko-wiejskie: Urban-rural gminas:						
Golina..... w tym miasto of which city	7,00	-	-	7,00	-	-
Rychwał w tym miasto of which city	2,00	-	-	2,00	-	-
Sompolno..... w tym miasto of which city	6,00	-	-	6,00	-	-
Ślesin w tym miasto of which city	3,00	-	-	3,00	-	-
Gminy wiejskie: Rural gminas:						
Grodzic.....	3,00	-	-	3,00	0,28	0,28
Kazimierz Biskupi.....	3,00	-	-	3,00	-	-
Krzymów	3,00	-	-	3,00	-	-
Skulsk	2,00	-	-	2,00	-	-
Stare Miasto.....	1,00	-	-	1,00	-	-
Wierzbinek	5,00	-	-	5,00	-	-
Wilczyn.....	4,00	-	-	4,00	-	-
POWIAT SŁUPECKI.....	9,16	-	-	9,16	-	-
Gmina miejsko-wiejska: Urban-rural gmina:						
Zagórow w tym miasto of which city	1,71	-	-	1,71	-	-
Gminy wiejskie: Rural gminas:						
Ostrowite.....	0,67	-	-	0,67	-	-
Słupca.....	6,78	-	-	6,78	-	-
POWIAT TURECKI.....	7,37	-	-	7,37	8,11	8,11
Gminy miejsko-wiejskie: Urban-rural gminas:						
Dobra w tym miasto of which city	-	-	-	-	0,93	0,93

^a Użytków rolnych i nieużytków przeznaczonych do zalesienia w planie zagospodarowania przestrzennego.
^a Agricultural land and wasteland designated for afforestation in land development plan.

TABL. 3 (70). GRUNTY NIELEŚNE ZALESIONE I PRZEZNACZONE DO ZALESIENIA W 2014 R. (cd.)
 NON-FOREST LAND AFFORESTED AND DESIGNATED FOR AFFORESTATION IN 2014 (cont.)

WYSZCZEGÓLNIENIE SPECIFICATION	Zalesienia gruntów nieleśnych ^a Afforestations non-forest land ^a			Powierzchnia gruntów nieleśnych przeznaczonych do zalesienia ^a (stan w dniu 31 XII) Non-forest land designated for afforestation ^a (as of 31 XII)		
	ogółem grand total	publiczne public		prywatne private	razem total	w tym w za- rządzie Lasów Państwowych of which mana- ged by the State Forests
		razem total	w tym w za- rządzie Lasów Państwowych of which mana- ged by the State Forests			
w ha in ha						
PODREGION (SUBREGION) KONIŃSKI (dok., cont.)						
POWIAT TURECKI (dok., cont.)						
Gminy miejsko-wiejskie (dok.): Urban-rural gminas (cont.):						
Tuliszków	-	-	-	-	2,78	2,78
w tym miasto	-	-	-	-	-	-
of which city						
Gminy wiejskie: Rural gminas:						
Brudzew	1,32	-	-	1,32	2,03	2,03
Kawęczyn.....	1,35	-	-	1,35	-	-
Malanów.....	3,15	-	-	3,15	1,84	1,84
Przykona.....	-	-	-	-	0,33	0,33
Turek.....	1,55	-	-	1,55	-	-
Władysławów	-	-	-	-	0,20	0,20
PODREGION (SUBREGION) LESZCZYŃSKI.....	-	-	-	-	38,12	38,12
POWIAT MIĘDZYCHODZKI...	-	-	-	-	21,61	21,61
Gminy wiejskie: Rural gminas:						
Chrzypsko Wielkie	-	-	-	-	14,22	14,22
Kwilcz.....	-	-	-	-	7,39	7,39
POWIAT NOWOTOMYSKI.....	-	-	-	-	16,51	16,51
Gmina miejsko-wiejska: Urban-rural gmina:						
Lwówek	-	-	-	-	16,51	16,51
w tym miasto	-	-	-	-	-	-
of which city						
PODREGION (SUBREGION) PILSKI	29,60	2,64	2,64	26,96	47,59	47,59
POWIAT CZARNKOWSKO- -TRZCIANECKI.....	2,64	2,64	2,64	-	-	-
Gmina miejsko-wiejska: Urban-rural gmina:						
Trzcianka.....	2,64	2,64	2,64	-	-	-
w tym miasto	-	-	-	-	-	-
of which city						
POWIAT PILSKI.....	13,87	-	-	13,87	-	-
Gmina wiejska: Rural gmina:						
Kaczory.....	13,87	-	-	13,87	-	-

^a Użytków rolnych i nieużytków przeznaczonych do zalesienia w planie zagospodarowania przestrzennego.
^a Agricultural land and wasteland designated for afforestation in land development plan.

TABL. 3 (70). GRUNTY NIELEŚNE ZALESIONE I PRZEZNACZONE DO ZALESIENIA W 2014 R. (cd.)
 NON-FOREST LAND AFFORESTED AND DESIGNATED FOR AFFORESTATION IN 2014 (cont.)

WYSZCZEGÓLNIENIE SPECIFICATION	Zalesienia gruntów nieleśnych ^a Afforestations non-forest land ^a				Powierzchnia gruntów nieleśnych przeznaczonych do zalesienia ^a (stan w dniu 31 XII) Non-forest land designated for afforestation ^a (as of 31 XII)	
	ogółem grand total	publiczne public		prywatne private	razem total	w tym w za- rządzie Lasów Państwowych of which mana- ged by the State Forests
		razem total	w tym w za- rządzie Lasów Państwowych of which mana- ged by the State Forests			
w ha in ha						
PODREGION (SUBREGION)						
PILSKI (dok., cont.)						
POWIAT WĄGROWIECKI.....	-	-	-	-	0,15	0,15
Gmina miejsko-wiejska:						
Urban-rural gmina:						
Skoki.....	-	-	-	-	0,15	0,15
w tym miasto.....	-	-	-	-	-	-
of which city						
POWIAT ZŁOTOWSKI.....	13,09	-	-	13,09	47,44	47,44
Gmina miejsko-wiejska:						
Urban-rural gmina:						
Okonek.....	-	-	-	-	0,10	0,10
w tym miasto.....	-	-	-	-	-	-
of which city						
Gminy wiejskie:						
Rural gminas:						
Lipka.....	5,07	-	-	5,07	29,95	29,95
Zakrzewo.....	-	-	-	-	3,54	3,54
Złotów.....	8,02	-	-	8,02	13,85	13,85
PODREGION (SUBREGION)						
POZNAŃSKI.....	12,46	9,00	-	3,46	68,95	55,65
POWIAT OBORNICKI.....	-	-	-	-	2,86	2,86
Gmina miejsko-wiejska:						
Urban-rural gmina:						
Rogoźno.....	-	-	-	-	2,86	2,86
w tym miasto.....	-	-	-	-	-	-
of which city						
POWIAT POZNAŃSKI.....	11,75	9,00	-	2,75	16,53	7,23
Gminy miejsko-wiejskie:						
Urban-rural gminas:						
Murowana Goślina.....	-	-	-	-	9,88	0,58
w tym miasto.....	-	-	-	-	-	-
of which city						
Stęszew.....	5,95	3,20	-	2,75	2,50	2,50
w tym miasto.....	-	-	-	-	-	-
of which city						
Swarzędz.....	-	-	-	-	0,75	0,75
w tym miasto.....	-	-	-	-	-	-
of which city						
Gminy wiejskie:						
Rural gminas:						
Czerwonak.....	-	-	-	-	0,33	0,33
Komorniki.....	5,80	5,80	-	-	-	-
Suchy Las.....	-	-	-	-	2,73	2,73
Tarnowo Podgórne.....	-	-	-	-	0,34	0,34

^a Użytków rolnych i nieużytków przeznaczonych do zalesienia w planie zagospodarowania przestrzennego.
^a Agricultural land and wasteland designated for afforestation in land development plan.

TABL. 3 (70). GRUNTY NIELEŚNE ZALESIONE I PRZEZNACZONE DO ZALESIENIA W 2014 R. (dok.)
 NON-FOREST LAND AFFORESTED AND DESIGNATED FOR AFFORESTATION IN 2014 (cont.)

WYSZCZEGÓLNIENIE SPECIFICATION	Zalesienia gruntów nieleśnych ^a Afforestations non-forest land ^a			Powierzchnia gruntów nieleśnych przeznaczonych do zalesienia ^a (stan w dniu 31 XII) Non-forest land designated for afforestation ^a (as of 31 XII)		
	ogółem grand total	publiczne public		prywatne private	razem total	w tym w za- rządzie Lasów Państwowych of which mana- ged by the State Forests
		razem total	w tym w za- rządzie Lasów Państwowych of which mana- ged by the State Forests			
w ha in ha						
PODREGION (SUBREGION) POZNAŃSKI (dok., cont.)						
POWIAT SZAMOTULSKI	-	-	-	-	45,25	45,25
Gminy miejsko-wiejskie: Urban-rural gminas:						
Ostroróg	-	-	-	-	1,86	1,86
w tym miasto	-	-	-	-	-	-
of which city						
Pniewy	-	-	-	-	25,93	25,93
w tym miasto	-	-	-	-	1,15	1,15
of which city						
Szamotuly	-	-	-	-	4,44	4,44
w tym miasto	-	-	-	-	-	-
of which city						
Gminy wiejskie: Rural gminas:						
Duszniki	-	-	-	-	11,31	11,31
Kaźmierz	-	-	-	-	1,71	1,71
POWIAT ŚREDZKI	-	-	-	-	4,31	0,31
Gmina miejsko-wiejska: Urban-rural gmina:						
Środa Wielkopolska	-	-	-	-	4,28	0,28
w tym miasto	-	-	-	-	-	-
of which city						
Gmina wiejska: Rural gmina:						
Zaniemyśl	-	-	-	-	0,03	0,03
POWIAT ŚREMSKI	0,71	-	-	0,71	-	-
Gmina miejsko-wiejska: Urban-rural gmina:						
Śrem	0,71	-	-	0,71	-	-
w tym miasto	-	-	-	-	-	-
of which city						
PODREGION (SUBREGION) M. POZNAŃ	3,06	3,06	-	-	-	-
MIASTO NA PRAWACH POWIATU POZNAŃ	3,06	3,06	-	-	-	-
CITY WITH POWIAT STATUS						

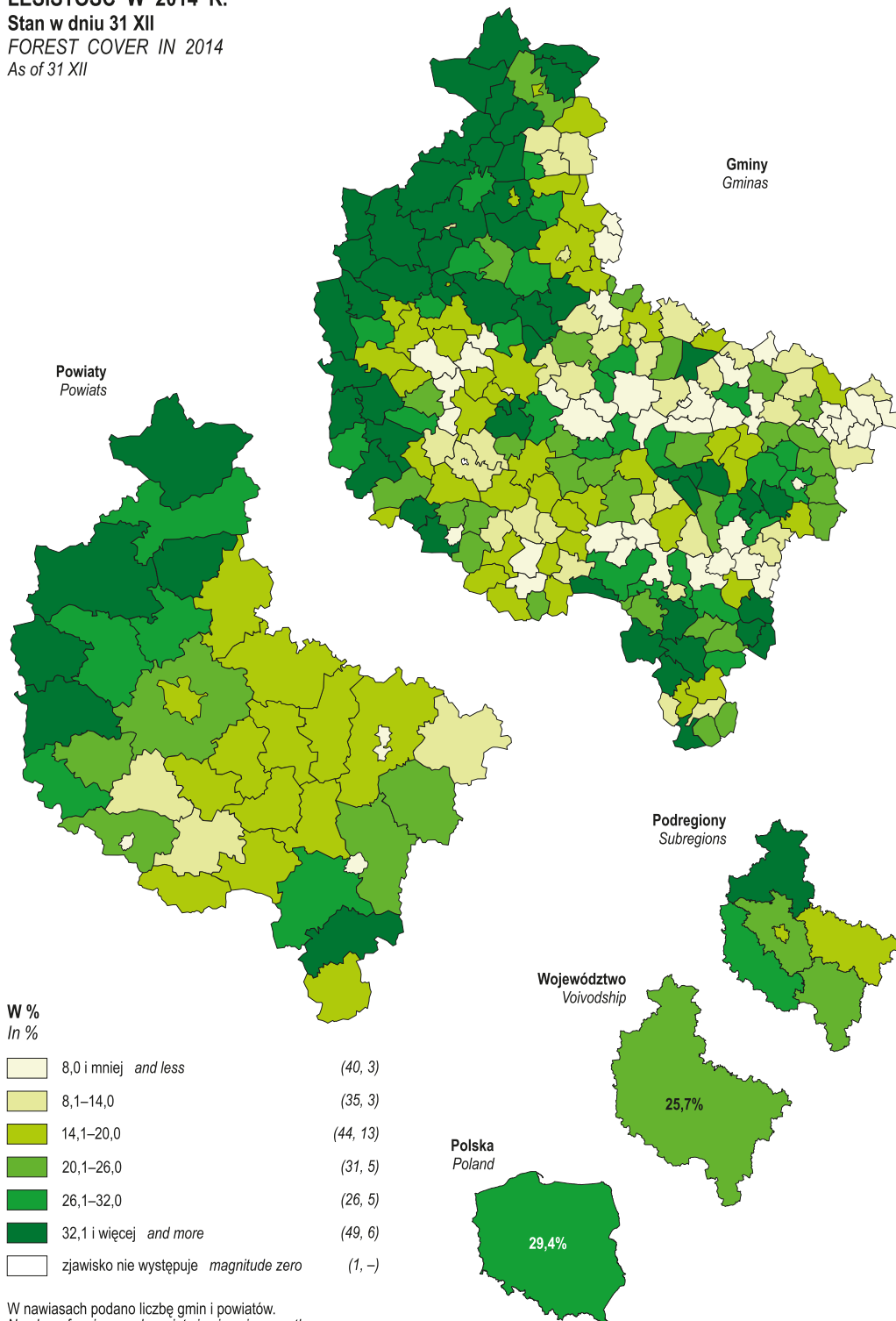
^a Użytków rolnych i nieużytków przeznaczonych do zalesienia w planie zagospodarowania przestrzennego.

U w a g a. W powiatach i gminach, których nie wyszczególniono, zjawisko nie występuje.

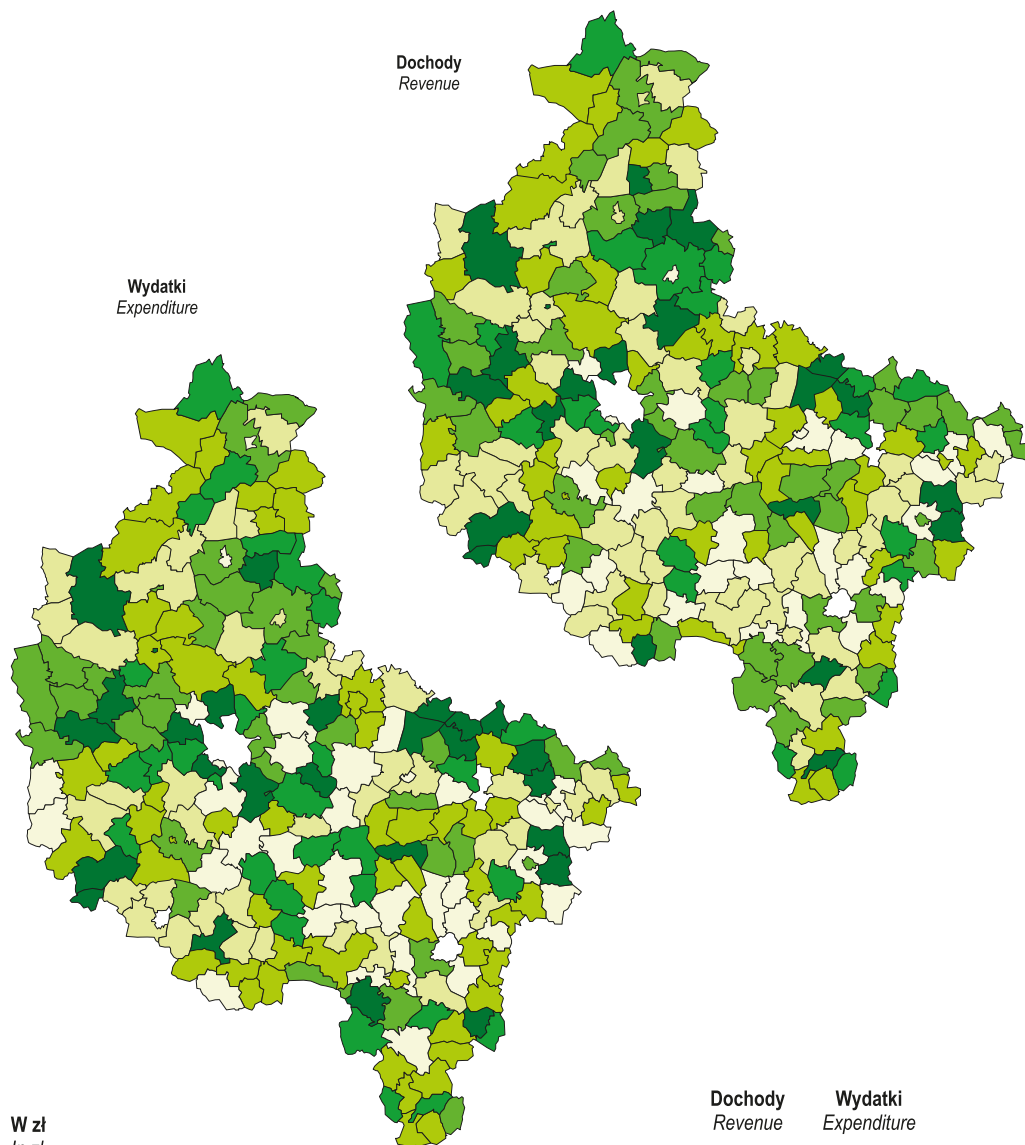
^a Agricultural land and wasteland designated for afforestation in land development plan.

N o t e. In powiats and gminas, which are not specified, magnitude zero.







LESISTOŚĆ W 2014 R.
Stan w dniu 31 XII
FOREST COVER IN 2014
As of 31 XII



DOCHODY I WYDATKI BUDŻETÓW GMIN^a NA 1 MIESZKAŃCA W 2014 R.
REVENUE AND EXPENDITURE OF BUDGETS OF GMINAS^a PER CAPITA IN 2014



W zł
In zł

	2800,01 i mniej <i>and less</i>
	2800,01–3000,00
	3000,01–3200,00
	3200,01–3400,00
	3400,01–3600,00
	3600,01 i więcej <i>and more</i>

Dochody <i>Revenue</i>	Wydatki <i>Expenditure</i>
(26)	(34)
(54)	(39)
(49)	(58)
(45)	(35)
(25)	(30)
(23)	(26)

a Bez dochodów i wydatków gmin mających również status miasta na prawach powiatu.
a Excluding revenue and expenditure of gminas which are also cities with powiat status.

W nawiasach podano liczbę gmin.
 Number of gminas is given in parentheses.

TABL. 4 (71). LASY PRYWATNE I GMINNE W 2014 R.
 PRIVATE AND GMINA FORESTS IN 2014

WYSZCZEGÓLNIENIE SPECIFICATION	Powierzchnia gruntów leśnych ^a Forest land ^a				Lasy ochronne w % powierzchni gruntów leśnych ^a Protective forests in % of forests land ^a	Odnowienia i zalesienia Renewals and afforestations		Pozyskanie drewna (grubizny) w dam ^b Removals (timber) in dam ^b
	ogółem total	w tym własność of which property of				ogółem total	w tym zalesienia ^b of which afforestations ^b	
		osób fizycznych natural persons	wspólnot gruntowych land cooperatives	gmin gmina				
	w ha		in ha			w ha		
WOJEWÓDZTWO.....	89888,2	79510,8	671,1	6068,4	7,3	236,5	112,5	91,6
VOIVODSHIP								
Podregion (Subregion)								
kaliski.....	22632,5	21309,7	173,1	715,2	7,9	49,2	20,6	20,8
Powiaty: Powiats:								
jarociński.....	977,1	913,8	2,4	11,7	–	3,8	3,8	0,4
kaliski.....	5954,5	5589,9	116,7	49,9	27,0	10,8	–	2,8
kepziński.....	1278,2	1217,0	–	35,2	–	14,6	14,6	1,5
krotoszyński.....	824,3	687,8	–	96,1	–	–	–	1,9
ostrowski.....	2175,9	2038,7	–	123,2	–	6,1	2,2	2,0
ostrzeszowski.....	8600,5	8332,0	–	205,6	–	13,7	–	10,3
pleszewski.....	2626,6	2510,5	54,0	18,1	–	0,3	–	1,8
Miasto na prawach powiatu:								
City with powiat status:								
Kalisz.....	195,5	20,0	–	175,5	87,3	–	–	0,1
Podregion (Subregion)								
koniński.....	25016,3	23610,6	276,6	533,5	0,1	66,3	58,4	13,7
Powiaty: Powiats:								
gnieźniński.....	1580,5	1540,5	–	40,0	–	0,8	0,1	0,5
kolski.....	3204,8	3008,8	86,0	84,0	–	2,8	2,8	0,9
koniński.....	6488,4	6011,0	120,0	104,4	0,4	44,0	39,0	1,0
slupecki.....	2703,1	2408,6	10,0	199,7	–	11,3	9,2	2,7
turecki.....	9569,6	9473,7	20,6	15,6	–	7,4	7,4	7,6
wrzesiński.....	1368,8	1141,0	40,0	23,8	–	–	–	1,1
Miasto na prawach powiatu:								
City with powiat status:								
Konin.....	101,0	27,0	–	66,0	–	–	–	–
Podregion (Subregion)								
leszczyński.....	15167,8	13327,4	165,0	756,1	4,3	44,7	–	24,8
Powiaty: Powiats:								
gostyński.....	761,7	510,9	122,9	77,1	–	2,6	–	1,7
grodzki.....	1162,6	1087,1	–	20,5	–	16,7	–	1,3
kościński.....	1303,1	1041,3	–	79,8	1,9	1,3	–	2,3

a Stan w dniu 31 XII. b Użytków rolnych i nieużytków przeznaczonych do zalesienia w planie zagospodarowania przestrzennego.
 a As of 31 XII. b Agricultural land and wasteland designated for afforestation in land development plan.

TABL. 4 (71). LASY PRYWATNE I GMINNE W 2014 R. (dok.)
PRIVATE AND GMINA FORESTS IN 2014 (cont.)

WYSZCZEGÓLNIENIE SPECIFICATION	Powierzchnia gruntów leśnych ^a Forest land ^a				Lasy ochronne w % powierzchni gruntów leśnych ^a Protective forests in % of forests land ^a	Odnowienia i zalesienia Renewals and afforestations		Pozyskanie drewna (grubizny) w dam ³ Removals (timber) in dam ³
	ogółem total	w tym własność of which property of				ogółem total	w tym zalesienia ^b of which afforestations ^b	
		osób fizycznych natural persons	wspólnot gruntowych land cooperatives	gmin gmina				
	w ha	in ha				w ha	in ha	
Podregion (Subregion)								
leszczyński (dok., cont.)								
Powiaty (dok.):								
Powiaty (cont.):								
leszczyński.....	2331,7	1910,1	–	208,7	22,3	3,0	–	4,2
międzychodzki.....	2500,7	2254,0	–	56,7	0,7	9,5	–	5,2
nowotomyski.....	3393,6	3277,6	11,1	21,7	0,7	5,5	–	3,8
rawicki.....	1064,4	806,4	–	216,3	–	1,8	–	0,9
wolsztyński.....	2580,7	2425,9	31,0	20,1	–	4,3	–	5,3
Miasto na prawach powiatu:								
City with powiat status:								
Leszno.....	69,3	14,1	–	55,2	100,0	–	–	0,1
Podregion (Subregion)								
piłski.....	15538,6	13498,6	33,1	1149,8	1,0	59,5	27,0	17,1
Powiaty: Powiaty:								
chodzieski.....	1226,1	872,3	–	216,1	10,8	2,1	–	1,2
czarnkowsko-trzcianecki.....	6467,1	5990,3	–	327,5	–	17,0	–	8,0
piłski.....	2410,3	1748,0	33,1	298,2	0,1	15,9	13,9	2,6
wągrowiecki.....	2299,8	2057,0	–	147,8	–	0,6	–	1,8
złotowski.....	3135,2	2831,0	–	160,2	0,9	24,0	13,1	3,5
Podregion (Subregion)								
poznański.....	8622,1	7523,9	23,3	444,0	15,2	13,8	3,5	10,1
Powiaty: Powiaty:								
obornicki.....	1433,0	1218,8	–	101,1	0,3	2,0	–	4,2
poznański.....	2672,3	2488,7	–	111,5	48,4	3,7	2,8	2,0
szamotulski.....	1717,3	1407,3	–	122,3	0,6	5,6	–	1,7
średzki.....	1400,4	1212,3	–	101,2	–	0,5	–	0,7
śremski.....	1399,1	1196,8	23,3	8,0	–	2,0	0,7	1,5
Podregion (Subregion)								
m. Poznań.....	2911,0	240,8	–	2469,8	89,2	3,1	3,1	5,1
Miasto na prawach powiatu:								
City with powiat status:								
Poznań.....	2911,0	240,8	–	2469,8	89,2	3,1	3,1	5,1

^a Stan w dniu 31 XII. ^b Użytków rolnych i nieużytków przeznaczonych do zalesienia w planie zagospodarowania przestrzennego.
^a As of 31 XII. ^b Agricultural land and wasteland designated for afforestation in land development plan.

DZIAŁ XI TRANSPORT

Uwagi ogólne

1. Ogólne dane o **długości dróg publicznych** obejmują dane o drogach miejskich i zamiejskich o nawierzchni twardej i gruntowej.

Drogi publiczne ze względu na funkcje w sieci drogowej dzielą się według przepisów ustawy z dnia 21 III 1985 r. o drogach publicznych (tekst jednolity: Dz. U. z 2013 r. poz. 260) na następujące kategorie: drogi krajowe, wojewódzkie, powiatowe i gminne.

Do **dróg powiatowych** zalicza się drogi (poza krajowymi i wojewódzkimi) stanowiące połączenia miast będących siedzibami powiatów z siedzibami gmin i siedzib gmin między sobą.

Do **dróg gminnych** zalicza się drogi o znaczeniu lokalnym, stanowiące uzupełniającą sieć dróg (poza krajowymi, wojewódzkimi i powiatowymi) służących miejscowym potrzebom, z wyłączeniem dróg wewnętrznych.

Do **dróg o nawierzchni twardej** zalicza się drogi o nawierzchni twardej ulepszonej (z kostki kamiennej, klinkieru, betonu, z płyt kamienno-betonowych, bitumu) oraz drogi o nawierzchni nieulepszonej (o nawierzchni tłuczniowej i brukowej).

Do **dróg o nawierzchni gruntowej** zalicza się drogi o nawierzchni z gruntu rodzimego oraz utwalone w wyniku specjalnych zabiegów i preparacji gruntu rodzimego przy pomocy mieszanin wykonanych z gliny, żwiru, żużla itp.

2. Informacje o **pojazdach samochodowych i ciągnikach** zarejestrowanych prezentowane są według centralnej ewidencji pojazdów prowadzonej przez Ministerstwo Spraw Wewnętrznych.

3. Dane o **wypadkach drogowych** obejmują zdarzenia mające związek z ruchem pojazdów na drogach publicznych, w wyniku których nastąpiła śmierć lub uszkodzenie ciała osób.

Za **śmiertelną ofiarę wypadku drogowego** uznano osobę zmarłą (w wyniku doznanych obrażeń) na miejscu wypadku lub w ciągu 30 dni.

Za **ranną ofiarę wypadku drogowego** uznano osobę, która doznała obrażeń ciała i otrzymała pomoc lekarską.

CHAPTER XI TRANSPORT

General notes

1. General data on **length of public roads** include data on urban and non-urban hard surface roads and unsurfaced roads.

On account of functions in a road network **public roads** are divided, according to the Law on Public Roads dated 21 III 1985 (uniform text: Journal of Laws 2013 item 260), into following categories: national, regional, district and communal roads.

District roads include roads (excluding national and regional roads), which link district capital cities with commune capital cities and commune capital cities with other such cities.

Communal roads include roads with local significance complementing the road network (excluding domestic, voivodship and powiat roads) serving regional needs, excluding internal roads.

Hard surface roads include improved hard surface public roads (made of stone cube, clinker, concrete, stone and concrete slabs and bitumen) and roads with regular surface (macadam and boulder pavement).

Unsurfaced roads are subsoil surfaced roads and roads hardened in special processes and preparations of subsoil utilising mixtures made of clay, gravel, slag, etc.

2. Information on registered **vehicles and tractors** has been presented according to central vehicle register maintained by the Ministry of Interior.

3. Data regarding **road traffic accidents** cover events connected with the movement of vehicles on public roads as a result of which death or injury occurred.

A **road traffic accident fatality** is understood as a person who died (as a result of injuries incurred) at the scene of the accident or within the course of 30 days.

A **road traffic accident injury** is understood as a person who incurred injuries and received medical attention.

TABL. 1 (72). **DROGI PUBLICZNE W 2014 R.**
Stan w dniu 31 XII
PUBLIC ROADS IN 2014
As of 31 XII

WYSZCZEGÓLNIENIE SPECIFICATION	Drogi powiatowe <i>District roads</i>				Drogi gminne <i>Communal roads</i>			
	o nawierzchni twardej <i>on hard surface</i>			o nawierzchni gruntowej <i>unsurfaced</i>	o nawierzchni twardej <i>on hard surface</i>			o nawierzchni gruntowej <i>unsurfaced</i>
	ogółem <i>total</i>	na 100 km ² <i>per 100 km²</i>	z liczby ogółem o nawierzchni ulepszonej <i>of which of total improved</i>		ogółem <i>total</i>	na 100 km ² <i>per 100 km²</i>	z liczby ogółem o nawierzchni ulepszonej <i>of which of total improved</i>	
	w km <i>in km</i>							
WOJEWÓDZTWO.....	11292,8	37,9	11084,4	1030,8	12297,1	41,2	10296,5	11273,4
VOIVODSHIP								
Podregion (Subregion)								
kaliski.....	2625,6	45,4	2549,4	140,8	3120,7	53,9	2585,0	2661,6
Powiaty: <i>Powiats:</i>								
jarociński.....	327,5	55,8	326,7	6,6	274,5	46,7	227,4	45,7
kaliski.....	477,6	41,2	469,5	25,0	697,9	60,2	571,0	543,0
kępiński.....	231,0	38,0	228,8	28,0	241,7	39,7	211,2	304,5
krotoszyński.....	422,6	59,2	391,3	16,9	325,7	45,6	289,5	370,7
ostrowski.....	487,8	42,0	471,1	19,5	559,6	48,2	464,7	482,1
ostrzeszowski.....	239,3	31,0	237,8	21,3	515,7	66,7	426,0	372,8
pleszewski.....	355,4	49,8	342,0	19,0	393,7	55,2	289,2	463,1
Miasto na prawach powiatu: <i>City with powiat status:</i>								
Kalisz.....	84,4	121,6	82,2	4,5	111,9	161,2	106,0	79,7
Podregion (Subregion)								
koniński.....	2592,5	40,5	2567,2	199,4	3681,5	57,5	3122,0	2367,0
Powiaty: <i>Powiats:</i>								
gnieźniński.....	591,9	47,2	585,9	37,9	645,5	51,4	543,6	572,5
kolski.....	433,9	42,9	431,8	26,2	583,3	57,7	449,6	329,6
koniński.....	568,8	36,0	563,0	51,2	1186,9	75,2	1004,3	533,6
słupecki.....	334,2	39,9	328,2	29,2	405,6	48,4	356,3	251,4
turecki.....	315,7	34,0	315,7	24,8	431,3	46,4	391,0	398,9
wrzesiński.....	292,2	41,5	286,8	30,1	332,1	47,2	289,0	267,3
Miasto na prawach powiatu: <i>City with powiat status:</i>								
Konin.....	55,8	67,9	55,8	–	96,8	117,8	88,2	13,7
Podregion (Subregion)								
leszczyński.....	2333,0	38,9	2284,8	359,2	1626,5	27,1	1353,3	2265,9
Powiaty: <i>Powiats:</i>								
gostyński.....	470,9	58,1	458,3	14,6	370,6	45,7	260,1	189,3
grodziski.....	218,0	34,0	212,0	43,1	193,5	30,1	163,4	301,3
kościański.....	356,2	49,3	348,7	22,4	148,7	20,6	117,5	226,3

TABL. 1 (72). **DROGI PUBLICZNE W 2014 R. (dok.)**
Stan w dniu 31 XII
PUBLIC ROADS IN 2014 (cont.)
As of 31 XII

WYSZCZEGÓLNIENIE SPECIFICATION	Drogi powiatowe <i>District roads</i>				Drogi gminne <i>Communal roads</i>			
	o nawierzchni twardej <i>on hard surface</i>		z liczby ogółem o nawierzchni ulepszonej of which of total improved	o nawierzchni gruntowej <i>unsurfaced</i>	o nawierzchni twardej <i>on hard surface</i>		z liczby ogółem o nawierzchni ulepszonej of which of total improved	o nawierzchni gruntowej <i>unsurfaced</i>
	ogółem <i>total</i>	na 100 km ² per 100 km ²			ogółem <i>total</i>	na 100 km ² per 100 km ²		
	w km				in km			
Podregion (Subregion)								
leszczyński (dok., cont.)								
Powiaty (dok.):								
<i>Powiats (cont.):</i>								
leszczyński.....	352,3	43,7	352,3	34,9	173,9	21,6	148,5	207,4
międzychodzki.....	139,9	19,0	138,3	59,1	82,9	11,3	76,9	227,4
nowotomyski.....	286,8	28,3	277,0	124,1	171,7	16,9	146,2	732,2
rawicki.....	247,4	44,7	243,5	10,9	260,1	47,0	227,0	163,3
wolsztyński.....	215,9	31,8	209,1	50,1	133,6	19,7	122,2	160,0
Miasto na prawach powiatu:								
<i>City with powiat status:</i>								
Leszno.....	45,6	143,1	45,6	–	91,5	287,2	91,5	58,7
Podregion (Subregion)								
pilski.....	1676,2	26,0	1644,9	120,4	1336,5	20,7	1082,4	1654,1
Powiaty: <i>Powiats:</i>								
chodzieski.....	178,9	26,1	178,9	–	260,0	38,0	191,5	212,2
czarnkowsko-trzcianecki.....	300,0	16,6	294,0	31,0	185,5	10,3	152,2	378,7
pilski.....	402,1	31,7	400,7	17,2	315,7	24,9	272,4	506,5
wągrowiecki.....	353,1	34,0	336,6	42,7	375,5	36,1	289,8	321,5
złotowski.....	442,1	26,6	434,7	29,5	199,8	12,0	176,5	235,2
Podregion (Subregion)								
poznański.....	1801,5	36,6	1774,1	209,0	1940,9	39,4	1567,8	2188,8
Powiaty: <i>Powiats:</i>								
obornicki.....	252,7	35,5	250,5	53,6	142,4	20,0	112,7	188,3
poznański.....	674,0	35,5	668,3	67,4	1104,3	58,1	853,1	1229,5
szamotulski.....	343,3	30,7	337,8	17,9	332,5	29,7	275,2	428,7
średzki.....	291,3	46,7	284,5	39,9	225,7	36,2	209,4	202,5
śremski.....	240,2	41,8	233,0	30,2	136,0	23,7	117,4	139,8
Podregion (Subregion)								
m. Poznań.....	264,0	100,8	264,0	2,0	591,0	225,7	586,0	136,0
Miasto na prawach powiatu:								
<i>City with powiat status:</i>								
Poznań.....	264,0	100,8	264,0	2,0	591,0	225,7	586,0	136,0

Źródło: dane Generalnej Dyrekcji Dróg Krajowych i Autostrad.
Source: data of the General Directorate for National Roads and Motorways.

TABL. 2 (73). POJAZDY SAMOCHODOWE I CIĄGNIKI^a ZAREJESTROWANE W 2014 R.
Stan w dniu 31 XII
ROAD VEHICLES AND TRACTORS^a IN VEHICLE REGISTER IN 2014
As of 31 XII

WYSZCZEGÓLNIENIE SPECIFICATION	Ogółem Total	W tym Of which				
		samochody osobowe passenger cars	autobusy buses	samochody ciężarowe i ciągniki siodłowe ^b lorries and road tractors ^b	ciągniki balastowe i rolnicze ballast and agricultural tractors	motocykle motorcycles
WOJEWÓDZTWO.....	2689426	2016910	7913	350277	175309	125103
VOIVODSHIP						
Podregion (Subregion)						
kaliski.....	532624	399344	1348	66400	44429	18721
Powiaty: Powiats:						
jarociński.....	53575	42951	101	5209	3735	1365
kaliski.....	76676	51559	199	10694	11408	2545
kępiński.....	47708	35629	55	6301	3846	1671
krotoszyński.....	61676	45593	153	6408	6858	2431
ostrowski.....	118141	89987	292	13795	7821	5736
ostrzeszowski.....	46614	33787	72	5327	5174	2064
pleszewski.....	55583	42399	105	6816	4737	1243
Miasto na prawach powiatu: City with powiat status:						
Kalisz.....	72651	57439	371	11850	850	1666
Podregion (Subregion)						
koniński.....	509503	374711	1588	51751	46800	31965
Powiaty: Powiats:						
gnieźniński.....	103507	77374	382	11713	7048	6420
kolski.....	72577	51577	117	6450	8818	5314
koniński.....	111897	80077	256	10188	12864	7838
ślupecki.....	51423	36257	113	4863	6365	3574
turecki.....	69773	50413	174	6938	6951	4966
wrzesiński.....	52289	39414	187	5956	4094	2377
Miasto na prawach powiatu: City with powiat status:						
Konin.....	48037	39599	359	5643	660	1476
Podregion (Subregion)						
leszczyński.....	438995	327018	1343	56473	35221	16759
Powiaty: Powiats:						
gostyński.....	62689	46887	99	6660	6692	2139
grodziski.....	44290	32251	127	5250	4269	2175
kościański.....	64500	49115	150	8083	4921	1919

^a Łącznie z pojazdami posiadającymi pozwolenia czasowe (na okres 30 dni) wydane w końcu roku; w danych nie uwzględniono trolejbusów.
^b Łącznie z samochodami ciężarowo-osobowymi.

^a Including road vehicles having temporary permission (for the period of 30 days) issued at the end of the year; data exclude trolleybuses.
^b Including vans.

TABL. 2 (73). **POJAZDY SAMOCHODOWE I CIĄGNIKI^a ZAREJESTROWANE W 2014 R. (dok.)**
Stan w dniu 31 XII
ROAD VEHICLES AND TRACTORS^a IN VEHICLE REGISTER IN 2014 (cont.)
As of 31 XII

WYSZCZEGÓLNIENIE SPECIFICATION	Ogółem Total	W tym Of which				
		samochody osobowe passenger cars	autobusy buses	samochody ciężarowe i ciągniki siodłowe ^b lorries and road tractors ^b	ciągniki balastowe i rolnicze ballast and agricultural tractors	motocykle motorcycles
Podregion (Subregion)						
leszczyński (dok., cont.)						
Powiaty (dok.):						
<i>Powiats (cont.):</i>						
leszczyński	45662	33654	279	5794	4331	1390
międzychodzki	29756	21099	130	4193	2354	1800
nowotomyski	63471	46589	118	9026	3926	3419
rawicki	48040	35887	147	5456	5010	1318
wolsztyński	41319	30723	110	5656	3419	1215
Miasto na prawach powiatu:						
<i>City with powiat status:</i>						
Leszno	39268	30813	183	6355	299	1384
Podregion (Subregion)						
piłski	312855	227393	1296	37547	23065	21842
Powiaty: <i>Powiats:</i>						
chodzieski	41588	29849	127	5536	2544	3325
czarnkowsko-trzcianecki	70159	51387	195	7473	5314	5473
piłski	97979	70077	574	13632	6328	6671
wągrowiecki	56867	42181	247	5923	4901	3350
złotowski	46262	33899	153	4983	3978	3023
Podregion (Subregion)						
poznański	479335	360696	1250	68991	23048	22855
Powiaty: <i>Powiats:</i>						
obornicki	49092	36317	122	6251	2979	3187
poznański	269922	204023	788	43430	8951	11237
szamotulski	72530	55638	122	8088	4624	3746
średzki	43999	32105	80	5795	3316	2495
śremski	43792	32613	138	5427	3178	2190
Podregion (Subregion)						
m. Poznań	416114	327748	1088	69115	2746	12961
Miasto na prawach powiatu:						
<i>City with powiat status:</i>						
Poznań	416114	327748	1088	69115	2746	12961

^a Łącznie z pojazdami posiadającymi pozwolenia czasowe (na okres 30 dni) wydane w końcu roku; w danych nie uwzględniono trolejbusów.

^b Łącznie z samochodami ciężarowo-osobowymi.

Źródło: dane Ministerstwa Spraw Wewnętrznych.

^a Including road vehicles having temporary permission (for the period of 30 days) issued at the end of the year; data exclude trolleybuses.

^b Including vans.

Source: data of the Ministry of Interior.

TABL. 3 (74). WYPADKI DROGOWE^a I ICH OFIARY W 2014 R.
 ROAD TRAFFIC ACCIDENTS^a AND THEIR CASUALTIES IN 2014

WYSZCZEGÓLNIENIE SPECIFICATION	Wypadki Accidents	Ofiary wypadków Road traffic casualties		WYSZCZEGÓLNIENIE SPECIFICATION	Wypadki Accidents	Ofiary wypadków Road traffic casualties	
		śmiertelne fatalities	ranni injured			śmiertelne fatalities	ranni injured
WOJEWÓDZTWO.....	2392	268	2808	Podregion (Subregion)			
VOIVODSHIP				leszczyński (dok., cont.)			
Podregion (Subregion)				Powiaty (dok.):			
kaliski.....	463	57	561	Powiaty (cont.):			
Powiaty: Powiaty:				leszczyński.....	97	5	129
jarociński.....	39	6	48	międzychodzki.....	20	2	24
kaliski.....	53	9	72	nowotomyski.....	63	7	64
kepiński.....	17	4	18	rawicki.....	67	2	85
krotoszyński.....	35	5	42	wolsztyński.....	29	3	30
ostrowski.....	116	11	149	Miasto na prawach powiatu:			
ostrzeszowski.....	52	11	63	City with powiat status:			
pleszewski.....	93	8	107	Leszno.....	126	4	161
Miasto na prawach powiatu:				Podregion (Subregion)			
City with powiat status:				pilski.....	276	39	313
Kalisz.....	58	3	62	Powiaty: Powiaty:			
Podregion (Subregion)				chodzieski.....	30	5	34
koniński.....	440	53	501	czarnkowsko-trzcianecki.....	71	10	76
Powiaty: Powiaty:				pilski.....	108	14	132
gnieźniński.....	58	5	69	wągrowiecki.....	39	4	39
kolski.....	68	8	70	złotowski.....	28	6	32
koniński.....	97	9	132	Podregion (Subregion)			
slupecki.....	47	13	42	pozański.....	342	63	394
turecki.....	43	6	47	Powiaty: Powiaty:			
wrzesiński.....	50	6	55	obornicki.....	34	10	36
Miasto na prawach powiatu:				pozański.....	197	34	236
City with powiat status:				szamotulski.....	44	8	49
Konin.....	77	6	86	średzki.....	38	6	42
Podregion (Subregion)				śremski.....	29	5	31
leszczyński.....	573	40	700	Podregion (Subregion)			
Powiaty: Powiaty:				m. Poznań.....	298	16	339
gostyński.....	31	5	29	Miasto na prawach powiatu:			
grodziski.....	24	6	29	City with powiat status:			
kościański.....	116	6	149	Poznań.....	298	16	339

^a Zarejestrowane przez Policję.

Źródło: dane Komendy Głównej Policji.

^a Registered by the Police.

Source: data of the National Police Headquarters.

DZIAŁ XII
HANDEL – TARGOWISKA

Uwagi ogólne

Targowiska są to wyodrębnione tereny i budowle (place, ulice, hale targowe) ze stałymi albo sezonowymi punktami sprzedaży drobnodetalicznej lub urządzeniami przeznaczonymi do prowadzenia handlu w wyznaczone dni tygodnia bądź codziennie (bazaary).

Za **targowiska sezonowe** należy uznać te place i ulice, gdzie uruchamiane są na okres do 6 miesięcy punkty handlowe, w związku ze wzmożonym ruchem nabywców (np. nadmorski ruch urlopowy) i działalność ta jest ponawiana w kolejnych sezonach.

CHAPTER XII
TRADE – MARKETPLACES

General notes

Marketplaces are specific areas and structures (squares, streets, market falls) with permanent or seasonal outlets for small-scale retail sales or with facilities designated for conducting trade on specific days of the week or weekly (bazaars).

Seasonal marketplaces are those squares and streets where trade outlets conduct activity for a period of 6 months, in connection with increased demand from buyers (e.g., holiday seaside demand) and this activity is repeated in successive seasons.

TABL. 1 (75). TARGOWISKA W 2014 R.
Stan w dniu 31 XII
MARKETPLACES IN 2014
As of 31 XII

WYSZCZEGÓLNIENIE SPECIFICATION	Targowiska stałe <i>Permanent marketplaces</i>						Targowiska sezonowe (w ciągu roku) <i>Seasonal marketplaces (during the year)</i>	Roczne wpływy z opłaty targowej w tys. zł <i>Annual receipts from marketplace fees in thous. zł</i>
	liczba <i>number</i>		powierzchnia w m ² <i>area in m²</i>		stałe punkty sprzedaży drobnodetalicznej <i>permanent small-retail sales outlets</i>			
	ogółem <i>total</i>	w tym z przewagą sprzedaży drobnodetalicznej <i>of which with predominance of small-retail sales</i>	ogółem <i>total</i>	w tym sprzedażowa <i>of which sales area</i>	ogółem <i>total</i>	w tym na targowiskach czynnych codziennie <i>of which at marketplaces opened daily</i>		
WOJEWÓDZTWO.....	232	222	1311857	862502	9762	6153	440	26963,1
VOIVODSHIP								
Podregion (Subregion)								
kaliski.....	51	50	297439	217099	2087	1153	20	7669,0
Powiaty: <i>Powiats:</i>								
jarociński.....	6	6	16991	11612	24	24	12	222,8
kaliski.....	6	6	49202	36903	191	11	2	136,8
kepiński.....	1	–	15216	11000	–	–	1	147,4
krotoszyński.....	7	7	41353	25449	730	–	–	1179,4
ostrowski.....	13	13	34776	19639	667	665	2	870,4
ostrzeszowski.....	6	6	35841	30777	42	32	2	328,8
pleszewski.....	7	7	8454	4024	18	18	1	895,7
Miasto na prawach powiatu: <i>City with powiat status:</i>								
Kalisz.....	5	5	95606	77695	415	403	–	3887,7
Podregion (Subregion)								
koniński.....	57	54	277361	185104	2545	1581	378	3487,7
Powiaty: <i>Powiats:</i>								
gnieźniński.....	9	9	23862	17195	375	282	–	721,5
kolski.....	8	7	31857	26688	279	161	4	247,6
koniński.....	13	12	86736	55202	231	218	7	383,2
ślupecki.....	6	5	31005	19813	368	18	245	693,4
turecki.....	9	9	25810	20818	401	311	120	189,2
wrzesiński.....	8	8	28693	17287	473	173	–	391,4
Miasto na prawach powiatu: <i>City with powiat status:</i>								
Konin.....	4	4	49398	28101	418	418	2	861,4
Podregion (Subregion)								
leszczyński.....	42	41	150662	104171	730	215	7	3854,6
Powiaty: <i>Powiats:</i>								
gostyński.....	11	11	25925	20009	203	12	2	813,0
grodziski.....	3	3	6534	6150	8	8	1	479,7

TABL. 1 (75). TARGOWISKA W 2014 R. (dok.)
Stan w dniu 31 XII
MARKETPLACES IN 2014 (cont.)
As of 31 XII

WYSZCZEGÓLNIENIE SPECIFICATION	Targowiska stałe <i>Permanent marketplaces</i>						Targowiska sezonowe (w ciągu roku) <i>Seasonal marketplaces (during the year)</i>	Roczne wpływy z opłaty targowej w tys. zł <i>Annual receipts from market- place fees in thous. zł</i>
	liczba <i>number</i>		powierzchnia w m ² <i>area in m²</i>		stałe punkty sprzedaży drobnodetalicznej <i>permanent small-retail sales outlets</i>			
	ogółem <i>total</i>	w tym z przewagą sprzedaży drobnode- talicznej <i>of which with predominan- ce of small- retail sales</i>	ogółem <i>total</i>	w tym sprzeda- żowa <i>of which sales area</i>	ogółem <i>total</i>	w tym na targowiskach czynnych codziennie <i>of which at marketplaces opened daily</i>		
Podregion (Subregion)								
leszczyński (dok., cont.)								
Powiaty (dok.):								
Powiaty (cont.):								
kościański	5	5	32730	29344	89	81	–	897,5
leszczyński	3	3	3700	3700	–	–	1	23,5
międzychodzki	4	4	3613	3613	33	33	1	95,3
nowotomyski	6	6	18044	8242	14	2	1	422,3
rawicki	5	5	23985	15080	24	–	1	260,4
wolsztyński	2	2	12202	8150	280	–	–	395,0
Miasto na prawach powiatu:								
City with powiat status:								
Leszno	3	2	23929	9883	79	79	–	467,9
Podregion (Subregion)								
piłski	29	26	181196	122171	933	289	21	3190,5
Powiaty: Powiaty:								
chodzieski	4	3	15859	10249	24	–	–	129,1
czarnkowsko-trzcianecki	8	7	20526	14437	128	22	6	578,2
piłski	7	7	51179	34045	704	190	10	1576,3
wągrowiecki	6	5	81631	54011	45	45	3	489,7
złotowski	4	4	12001	9429	32	32	2	417,2
Podregion (Subregion)								
poznański	35	35	204434	189610	1252	700	13	6689,3
Powiaty: Powiaty:								
obornicki	8	8	32293	31192	538	6	–	277,9
poznański	16	16	143472	135154	102	82	6	4599,7
szamotulski	5	5	18125	16771	611	611	2	995,0
średzki	4	4	9144	5393	1	1	1	541,6
śremski	2	2	1400	1100	–	–	4	275,1
Podregion (Subregion)								
m. Poznań	18	16	200765	44347	2215	2215	1	2072,0
Miasto na prawach powiatu:								
City with powiat status:								
Poznań	18	16	200765	44347	2215	2215	1	2072,0

Uwagi ogólne

1. **Finanse publiczne** obejmują procesy związane z gromadzeniem środków publicznych oraz ich rozdysponowaniem, a w szczególności: gromadzenie dochodów i przychodów publicznych, wydatkowanie środków publicznych, finansowanie potrzeb pożyczkowych budżetu państwa i budżetów jednostek samorządu terytorialnego (gmin, miast na prawach powiatu, powiatów oraz województw), zaciąganie zobowiązań angażujących środki publiczne, zarządzanie środkami publicznymi, zarządzanie długiem publicznym oraz rozliczenia z budżetem Unii Europejskiej. Podstawę prawną określającą te procesy stanowią: ustawa z dnia 27 VIII 2009 r. o finansach publicznych (tekst jednolity: Dz. U. z 2013 r. poz. 885, z późn. zm.) i przepisy wprowadzające ustawę o finansach publicznych (Dz. U. z 2009 r. Nr 157, poz. 1241, z późn. zm.). W przypadku gospodarki finansowej jednostek samorządu terytorialnego również: ustawa z dnia 8 III 1990 r. o samorządzie gminnym, ustawa z dnia 5 VI 1998 r. o samorządzie powiatowym, ustawa z dnia 5 VI 1998 r. o samorządzie województwa (tekst jednolity: Dz. U. z 2013 r. poz. 594–596, z późn. zm.) oraz ustawa z dnia 13 XI 2003 r. o dochodach jednostek samorządu terytorialnego (tekst jednolity: Dz. U. z 2010 r. Nr 80, poz. 526, z późn. zm.).

2. Prezentowane dane obejmują informacje dotyczące **dochodów i wydatków** budżetów jednostek samorządu terytorialnego, z uwzględnieniem dotacji celowych z budżetu państwa oraz subwencji ogólnej z budżetu państwa.

3. Dochody i wydatki budżetów jednostek samorządu terytorialnego są określane w uchwale budżetowej przez właściwe organy stanowiące na rok kalendarzowy (budżetowy), w terminach i na zasadach określonych w ustawach ustrojowych oraz ustawie o finansach publicznych.

Miasto na prawach powiatu realizuje równocześnie zadania z zakresu działania gminy oraz powiatu i sporządza jeden budżet, w którym określone są poszczególne dochody z uwzględnieniem źródeł dochodów gminy i powiatu oraz wydatki realizowane łącznie przez gminę i powiat. Dlatego też w tablicach dochody i wydatki gmin podane są bez dochodów i wydatków gmin mających również status miasta na prawach powiatu, natomiast dochody i wydatki miast na prawach powiatu podane są łącznie z dochodami i wydatkami części gminnej i powiatowej.

4. Dochody i wydatki budżetów jednostek samorządu terytorialnego grupuje się zgodnie z zasadami określonymi w ustawie o finansach publicznych, tj. w podziale na działy – określające rodzaj działalności oraz paragrafy – określające rodzaj dochodu, przychodu lub wydatku. Dane opracowano zgodnie z rozporządzeniem Ministra Finansów z dnia 2 III 2010 r. w sprawie szczegółowej klasyfikacji dochodów, wydatków, przychodów i rozchodów oraz środków pochodzących ze źródeł zagranicznych (tekst jednolity: Dz. U. 2014 poz. 1053).

Prezentowane dane o dochodach i wydatkach według działów obejmują wszystkie paragrafy dochodowe/wydatkowe zrealizowane w danym dziale.

General notes

1. **Public finance** include the processes connected with accumulation and allocation of public funds, and particularly: collecting and accumulating revenue, spending public funds, financing of loan needs of the state budget and of the budgets of local government units (i.e. gminas, cities with powiat status, powiats and voivodships), incurring liabilities involving public funds, managing public funds and public dept, as well as settlements with the European Union budget. The legal basis defining the above mentioned processes is provided by the Law on Public Finances, dated 27 VIII 2009 (uniform text: Journal of Laws 2013 item 885, with later amendments) and regulations introducing the Law on Public Finances (Journal of Laws 2009 No. 157, item 1241, with later amendments). With respect to the financial management of local government units, the legal basis is additionally provided by the Law on Gmina Local Government, dated 8 III 1990, the Law on Powiat Local Government, dated 5 VI 1998, the Law on Voivodship Local Government, dated 5 VI 1998 (uniform text: Journal of Laws 2013 items 594–596, with later amendments) as well as the Law on Incomes of Local Government Units, dated 13 XI 2003 (uniform text: Journal of Laws 2010 No. 80, item 526, with later amendments).

2. The presented data include information regarding **revenue and expenditure** of local government units budgets, taking into account the targeted grants from the state budget and general subvention from the state budget.

3. Revenue and expenditure of the budgets of local government units are determined in the budgetary law passed by relevant councils for a period of one calendar year (a budgetary year) within the periods and in accordance with the principles set forth in statutory acts and in the Law on Public Finances.

City with powiat status fulfils the tasks of a gmina as well as of a powiat. There is one budget drawn up every year, which consists of revenue (income received by both the gmina and the powiat) as well as expenditure realized jointly by the gmina and the powiat. Therefore in the tables revenue and expenditure of gminas are given without data for cities with powiat status, while revenue and expenditure of cities with powiat status are given jointly with gmina and powiat part of revenue and expenditure.

4. Revenue and expenditure of the budgets of local government units are grouped in accordance with the provisions set forth in the Law on Public Finances, i.e. they are grouped into divisions – defining types of activity, and into paragraphs – defining types of revenue, income or expenditure. The data were compiled in accordance with the decree of the Minister of Finance, dated 2 III 2010 on Detailed Classification of Incomes, Expenses, Revenues and Expenditures, and Funds from Foreign Resources (uniform text: Journal of Laws 2014 item 1053).

The presented data on revenue and expenditure by divisions covers all paragraphs grouping types of revenue/expenditure generated in a particular division.

5. Na dochody budżetów jednostek samorządu terytorialnego składają się:

- 1) dochody własne, tj.:
 - a) dochody z tytułu udziałów we wpływach z podatku dochodowego od osób prawnych i osób fizycznych,
 - b) wpływy z podatków oraz opłat ustalanych i pobieranych na podstawie odrębnych ustaw, w tym podatek od nieruchomości, podatek rolny, podatek od środków transportowych, podatek od czynności cywilnoprawnych, opłata skarbową,
 - c) dochody z majątku, np. dochody z najmu i dzierżawy oraz innych umów o podobnym charakterze,
 - d) środki z innych źródeł na dofinansowanie zadań własnych;
- 2) dotacje:
 - a) celowe z budżetu państwa na zadania: z zakresu administracji rządowej, własne, realizowane na podstawie porozumień z organami administracji rządowej,
 - b) przekazane w ramach programów finansowanych z udziałem środków europejskich oraz innych środków zagranicznych niepodlegających zwrotowi, płatności z budżetu środków europejskich (paragrafy 200 i 620 według szczegółowej klasyfikacji dochodów, wydatków, przychodów i rozchodów oraz środków pochodzących ze źródeł zagranicznych),
 - c) otrzymane z państwowych funduszy celowych,
 - d) pozostałe dotacje, w tym dotacje celowe na zadania realizowane na podstawie porozumień między jednostkami samorządu terytorialnego;
- 3) subwencja ogólna z budżetu państwa, która składa się z części: wyrównawczej, oświatowej, rekompensującej, równoważącej i regionalnej.

6. Wydatki budżetów jednostek samorządu terytorialnego dzielą się na majątkowe (w tym inwestycyjne) i bieżące, do których zalicza się m. in.:

- wydatki na wynagrodzenia (wraz z pochodnymi),
- wydatki na zakup materiałów i usług,
- dotacje m.in. dla jednostek organizacyjno-prawnych działających w budżetach jednostek samorządu terytorialnego,
- wydatki na obsługę długu publicznego, w tym wypłaty z tytułu udzielenia poręczeń i gwarancji.

7. Informacje dotyczące budżetów jednostek samorządu terytorialnego opracowano w Głównym Urzędzie Statystycznym na podstawie sprawozdań Ministerstwa Finansów.

5. Budget revenue of local government units comprise:

- 1) own revenue, i.e.:
 - a) revenue from shares in receipts from corporate and personal income taxes,
 - b) receipts from taxes and fees established and collected on the basis of separate acts, of which the tax on real estate, the agricultural tax, the tax on means of transport, the tax on civil law transactions, stamp duty,
 - c) revenue from property, e.g., revenue from renting and leasing as well as agreements with a similar character,
 - d) funds from other sources for the additional financing of own tasks;
- 2) grants:
 - a) targeted grants from the state budget for: government administration-related tasks, own tasks, and tasks realized on the basis of agreements with government administration bodies,
 - b) provided under programmes financed with the European funds and other foreign funds that are not reimbursable and payments from the European funds budget (paragraphs 200 and 620 according to the detailed classification of incomes, expenses, revenues and expenditures, and funds from foreign sources),
 - c) received from state appropriated funds,
 - d) other grants, of which targeted grants for tasks realized on the basis of agreements between local government units;
- 3) general subvention from the state budget, comprising: equalisation, educational, compensating, balancing and regional parts.

6. Expenditure of local government units budgets are divided into: property-related (including investment-related) and current expenditures, such as:

- expenditure on wages and salaries (including derivatives),
- expenditure on the purchase of materials and services,
- grants, among others, for organizational and legal units operating within local government units budgets,
- expenditure on public debt servicing, of which payments related to granting endorsements and guarantees.

7. Information concerning local government units budgets is compiled in the Central Statistical Office on the basis of the Ministry of Finance reports.

Uwaga do tablic 1–4

W danych o dochodach i wydatkach budżetów gmin nie uwzględniono budżetów gmin mających status miasta na prawach powiatu, które zostały ujęte **Note to tables 1–4**

The budgets of gminas which are also cities with powiat status were not included in the data regarding revenue and expenditure of gminas budgets.

TABL. 1 (76). DOCHODY BUDŻETÓW GMIN WEDŁUG RODZAJÓW W 2014 R.
REVENUE OF GMINAS BUDGETS BY TYPE IN 2014

Lp. No.	WYSZCZEGÓLNIENIE SPECIFICATION	Ogółem Grand total	W tym							
			dochody własne							
			razem total	udziały w podatkach stanowiących dochód budżetu państwa share in income from taxes comprising state budget revenue				podatek od nierucho- mości tax on real estate	podatek rolny agricultural tax	
				w podatku dochodowym od in		razem total	podatek od nierucho- mości tax on real estate			podatek rolny agricultural tax
				osób prawnych corporate income tax	osób fizycznych personal income tax					
w tys. zł										
1	OGÓŁEM TOTAL	8472794,0	4476769,0	1631509,0	94675,6	1536833,4	1346854,8	152950,2		
	PODREGION (SUBREGION) KALISKI									
	POWIAT JAROCIŃSKI Gminy miejsko-wiejskie: Urban-rural gminas:									
2	Jarocin.....	124323,7	71175,1	27947,2	1154,2	26793,0	23006,9	1523,2		
3	Żerków	35173,7	13483,5	3662,3	323,3	3339,0	2648,6	1289,5		
	Gminy wiejskie: Rural gminas:									
4	Jaraczewo	26317,2	9363,7	2515,3	24,8	2490,4	2312,2	1233,0		
5	Kotlin	22676,0	8720,9	2380,4	37,7	2342,8	2655,4	657,9		
	POWIAT KALISKI Gmina miejsko-wiejska: Urban-rural gmina:									
6	Stawiszyn	21232,7	8349,6	2580,4	52,1	2528,3	2741,0	536,6		
	Gminy wiejskie: Rural gminas:									
7	Blizanów	25728,6	10140,0	4110,0	91,0	4019,0	2442,4	1198,9		
8	Brzeziny	18557,2	4222,9	1681,5	17,5	1664,0	982,7	63,6		
9	Ceków-Kolonia	14627,5	6691,7	1566,6	5,4	1561,2	1948,5	290,5		
10	Godziesze Wielkie.....	25577,6	9006,3	3427,1	1,7	3425,4	2121,1	243,8		
11	Koźminek	19964,9	6846,7	3498,8	31,0	3467,8	967,8	370,1		
12	Lisków	19036,0	7675,1	1734,2	65,5	1668,7	1222,5	244,8		
13	Mycielin	14505,2	3658,8	1269,3	3,3	1266,1	941,1	297,7		
14	Opatówek	34932,1	16654,1	5743,0	53,6	5689,5	3692,7	436,2		
15	Szczytniki	24030,0	6237,8	2177,6	10,1	2167,5	775,4	843,1		
16	Żelazków	22215,4	11260,6	5185,6	124,2	5061,4	2574,0	1125,2		
	POWIAT KĘPIŃSKI Gmina miejsko-wiejska: Urban-rural gmina:									
17	Kępno	76863,2	47038,4	18266,3	673,5	17592,8	15415,7	467,6		
	Gminy wiejskie: Rural gminas:									
18	Baranów	29763,0	18289,9	7906,7	139,9	7766,8	6835,2	301,8		
19	Bralin	18007,4	8971,3	2312,1	25,7	2286,4	3369,4	319,4		
20	Łęka Opatowska	18189,6	9555,3	2871,1	25,4	2845,7	3640,3	433,3		
21	Perzów	13410,7	7797,7	2947,4	4,2	2943,2	1987,8	419,7		
22	Rychtal	12292,4	4730,0	1075,7	8,6	1067,1	1127,8	420,4		
23	Trzcinica	14902,6	4960,5	1653,4	13,8	1639,5	1260,2	362,3		

w dochodach i wydatkach powiatów i miast na prawach powiatu.

They are included in revenue and expenditure of powiats and cities with powiat status.

<i>Of which</i>										Lp. No.
<i>own revenue</i>					<i>dotacje celowe z budżetu państwa targeted grants from the state budget</i>			<i>subwencja ogólna z budżetu państwa general subvention from the state budget</i>		
<i>of which</i>					<i>razem total</i>	<i>w tym of which</i>		<i>razem total</i>	<i>w tym część oświatowa of which educational part</i>	
<i>podatek od środków transporto- wych tax on means of transport</i>	<i>podatek od czynności cywilno- prawnych tax on civil law transac- tions</i>	<i>opłata skarbową stamp duty</i>	<i>dochody z majątku revenue from property</i>	<i>wpływy z usług revenue from services</i>		<i>na zadania z zakresu administracji rządowej for govern- ment admini- stration task</i>	<i>na zadania własne for own task</i>			
<i>in thous. zł</i>										
85626,2	91580,9	25069,2	282139,7	170438,9	1390179,3	964070,1	325085,6	2439517,2	1915167,1	1
1116,0	1146,1	653,7	2293,1	2512,1	22607,9	15423,3	5651,6	29495,1	28631,1	2
183,8	208,2	26,9	500,1	3368,8	8059,3	5166,9	1363,0	12848,4	8429,7	3
213,2	146,2	19,4	162,7	15,1	5072,3	3588,8	1189,6	10322,9	6978,2	4
236,7	151,4	15,5	81,7	1365,0	5277,4	3684,8	1410,4	8439,3	6244,3	5
239,1	100,0	25,9	101,4	428,1	3899,8	2468,0	769,6	8794,8	6231,4	6
433,7	205,5	31,0	58,6	260,2	4685,1	2974,2	928,4	10710,3	7300,5	7
339,4	72,5	17,3	296,5	40,0	4409,3	2760,2	759,3	9522,1	5156,3	8
101,2	47,6	11,6	174,4	550,8	2252,8	1588,4	349,7	5683,1	3719,6	9
263,2	166,2	23,2	78,5	1356,1	5150,3	3291,0	1548,0	11328,5	6245,9	10
416,0	90,8	21,6	97,3	174,6	3841,5	2943,9	548,4	8471,4	4597,1	11
184,2	48,0	12,3	120,6	708,9	3752,0	2379,7	609,2	7575,6	4593,0	12
34,0	36,5	13,0	113,5	364,5	3141,9	2025,1	509,0	7458,9	3852,9	13
435,8	1549,6	44,1	611,2	2449,9	5164,7	3645,5	893,8	12983,5	10491,3	14
155,6	72,7	19,1	373,7	954,1	5164,7	3261,9	1445,8	12367,5	6927,4	15
611,5	201,6	30,6	128,5	95,8	3837,0	2957,0	636,9	7010,3	5803,7	16
912,7	638,8	506,8	2893,1	1159,4	11594,3	8423,7	2654,6	17085,7	16767,9	17
463,6	154,7	16,8	889,9	201,9	5637,4	2961,5	2162,8	5802,0	5527,0	18
153,6	161,9	21,8	499,8	958,7	3038,0	2400,6	362,2	5887,7	4427,1	19
316,3	60,7	15,0	150,6	1104,1	2852,9	2137,5	428,4	5555,4	5009,0	20
121,6	231,7	11,7	276,2	948,7	1993,1	1378,6	327,1	3595,0	3075,5	21
30,6	61,6	9,4	91,4	581,4	2034,1	1664,5	251,1	5420,8	3090,2	22
81,5	58,6	8,3	137,4	866,4	2831,1	1874,5	726,6	6699,4	4038,1	23

TABL. 1 (76). DOCHODY BUDŻETÓW GMIN WEDŁUG RODZAJÓW W 2014 R. (cd.)
REVENUE OF GMINAS BUDGETS BY TYPE IN 2014 (cont.)

Lp. No.	WYSZCZEGÓLNIENIE SPECIFICATION	Ogółem <i>Grand total</i>	W tym					
			dochody własne					
			razem <i>total</i>	udziały w podatkach stanowiących dochód budżetu państwa <i>share in income from taxes comprising state budget revenue</i>			podatek od nierucho- mości <i>tax on real estate</i>	podatek rolny <i>agricultural tax</i>
				razem <i>total</i>	w podatku dochodowym od <i>in</i>			
	osób prawnych <i>corporate income tax</i>	osób fizycznych <i>personal income tax</i>						
w tys. zł								
PODREGION (SUBREGION) KALISKI (cd., cont.)								
POWIAT KROTOSZYŃSKI								
Gmina miejska:								
<i>Urban gmina:</i>								
1	Sulmierzyce.....	8931,4	3661,8	901,3	2,3	898,9	1025,2	212,4
Gminy miejsko-wiejskie:								
<i>Urban-rural gminas:</i>								
2	Kobylin	22352,5	8393,5	3761,3	414,8	3346,5	782,2	1218,1
3	Koźmin Wielkopolski	37662,4	19290,6	6728,8	230,9	6497,8	5549,5	2324,1
4	Krotoszyn	116874,8	64626,4	25193,3	1645,9	23547,4	21713,5	2425,2
5	Zduny	23607,4	9213,7	3046,1	56,5	2989,6	2921,3	366,4
Gmina wiejska:								
<i>Rural gmina:</i>								
6	Rozdrażew	14566,7	5301,9	1348,1	13,7	1334,3	1005,0	1294,6
POWIAT OSTROWSKI								
Gmina miejska:								
<i>Urban gmina:</i>								
7	Ostrów Wielkopolski.....	216639,5	134485,2	56060,4	2180,4	53880,0	43768,2	178,1
Gminy miejsko-wiejskie:								
<i>Urban-rural gminas:</i>								
8	Nowe Skalmierzyce.....	50231,8	30419,5	11741,5	1498,9	10242,6	11579,1	1034,6
9	Odolanów	47209,7	25477,5	8325,6	1022,9	7302,8	7255,9	224,3
10	Raszków.....	34326,8	12702,1	4392,1	111,2	4280,8	4484,4	1225,7
Gminy wiejskie:								
<i>Rural gminas:</i>								
11	Ostrów Wielkopolski.....	50667,0	22557,0	8856,8	654,8	8202,0	7234,1	1321,1
12	Przygodzice.....	38462,1	17877,6	5110,7	56,1	5054,6	3993,1	350,4
13	Sieroszewice	28392,5	8677,1	3223,7	12,4	3211,3	2339,1	299,6
14	Sośnie	21894,5	6478,5	2139,0	79,4	2059,6	2118,1	62,2
POWIAT OSTRZESZOWSKI								
Gminy miejsko-wiejskie:								
<i>Urban-rural gminas:</i>								
15	Grabów nad Prosną.....	23156,9	8860,2	3054,9	26,4	3028,5	3088,8	320,5
16	Mikstat.....	22256,4	8818,1	2395,5	18,1	2377,5	2077,8	191,2
17	Ostrzeszów	66809,8	36493,4	15573,3	1000,4	14572,9	13271,1	205,6
Gminy wiejskie:								
<i>Rural gminas:</i>								
18	Czajków.....	8960,5	2549,1	639,2	15,9	623,3	943,1	9,0
19	Doruchów	17071,9	4943,2	1466,8	2,8	1464,0	1151,6	160,5
20	Kobyła Góra	20072,5	8377,9	2679,4	2,6	2676,8	2423,8	109,2
21	Kraszewice	12417,6	4342,4	1242,2	7,5	1234,8	1468,0	44,3

<i>Of which</i>										Lp. No.
<i>own revenue</i>					<i>dotacje celowe z budżetu państwa targeted grants from the state budget</i>			<i>subwencja ogólna z budżetu państwa general subvention from the state budget</i>		
<i>of which</i>					<i>razem total</i>	<i>w tym of which</i>		<i>razem total</i>	<i>w tym część oświatowa of which educational part</i>	
<i>podatek od środków transporto- wych tax on means of transport</i>	<i>podatek od czynności cywilno- prawnych tax on civil law transac- tions</i>	<i>opłata skarbową stamp duty</i>	<i>dochody z majątku revenue from property</i>	<i>wpływy z usług revenue from services</i>		<i>na zadania z zakresu administracji rządowej for govern- ment admini- stration task</i>	<i>na zadania własne for own task</i>			
<i>in thous. zł</i>										
49,0	24,3	5,3	218,2	844,1	1260,3	1017,5	231,6	3940,0	2593,5	1
212,8	161,5	20,1	537,5	368,4	3777,5	3012,8	739,2	10169,3	7229,7	2
385,9	305,6	38,0	703,5	462,6	7685,3	4831,8	1501,7	10277,6	7852,9	3
950,0	1207,2	867,7	1810,7	1299,1	18493,6	12914,9	4520,4	30009,5	26881,6	4
213,8	239,6	22,3	425,8	1085,9	3467,4	2781,5	670,9	9759,5	7054,1	5
111,0	48,3	15,5	262,1	414,3	2395,8	1933,6	276,6	6027,0	4352,5	6
935,9	2288,5	1669,5	4173,5	3282,2	31418,1	19304,6	10909,5	39598,6	37406,9	7
565,2	517,6	40,3	1233,9	1252,6	7174,6	5505,3	1298,2	12097,9	12031,4	8
379,5	256,6	38,8	430,5	729,7	8172,0	5923,9	1623,3	13374,5	12343,9	9
230,8	194,3	28,5	371,3	200,5	6580,6	4981,8	1323,1	14451,2	10233,9	10
604,5	455,9	20,0	270,0	616,1	9643,2	6990,1	2161,0	18207,3	13692,2	11
148,2	291,9	19,3	181,2	106,6	5356,3	3578,7	1051,6	15112,7	9317,9	12
221,5	141,7	22,5	553,0	379,2	5333,8	4344,8	860,0	14258,7	8431,4	13
137,9	92,2	15,6	270,1	240,5	4635,8	3135,7	1236,6	9554,5	5855,3	14
201,6	525,4	28,0	147,5	182,7	4010,6	2891,4	851,3	10165,5	6309,3	15
183,2	87,1	17,0	276,6	1740,2	3615,8	2541,0	496,0	6959,6	4581,9	16
994,5	716,5	488,4	559,3	93,9	10655,1	7477,3	2970,3	16504,4	15155,2	17
221,7	41,8	7,4	74,3	239,6	2462,4	1663,1	302,2	3949,0	2492,1	18
174,8	64,2	11,3	230,0	904,5	3190,6	2605,5	452,8	8526,6	4871,7	19
37,3	145,4	13,8	1069,7	156,4	3801,2	2845,7	826,5	7352,1	4596,7	20
312,4	44,1	9,3	80,2	655,0	2778,7	2006,3	439,4	5243,5	3780,4	21

TABL. 1 (76). DOCHODY BUDŻETÓW GMIN WEDŁUG RODZAJÓW W 2014 R. (cd.)
 REVENUE OF GMINAS BUDGETS BY TYPE IN 2014 (cont.)

Lp. No.	WYSZCZEGÓLNIENIE SPECIFICATION	Ogółem Grand total	W tym					
			dochody własne					
			razem total	udziały w podatkach stanowiących dochód budżetu państwa share in income from taxes comprising state budget revenue			podatek od nierucho- mości tax on real estate	podatek rolny agricultural tax
				razem total	w podatku dochodowym od in			
		osób prawnych corporate income tax	osób fizycznych personal income tax					
w tys. zł								
PODREGION (SUBREGION)								
KALISKI (dok., cont.)								
POWIAT PLESZEWSKI								
Gminy miejsko-wiejskie:								
Urban-rural gminas:								
1	Dobrzyca	22588,0	8850,2	2888,7	140,1	2748,6	2468,6	1362,5
2	Pleszew	86193,0	43381,5	17519,7	2048,2	15471,5	11447,9	1337,8
Gminy wiejskie:								
Rural gminas:								
3	Chocz	14689,9	3899,9	1387,4	5,6	1381,7	649,4	108,2
4	Czermin	15759,9	3885,5	1210,1	5,4	1204,6	584,3	672,4
5	Gizalki	17064,4	3184,5	1120,7	36,9	1083,7	783,8	123,3
6	Goluchów	29936,5	13763,1	4008,5	113,0	3895,5	4532,2	1131,0
PODREGION (SUBREGION)								
KONIŃSKI								
POWIAT GNIEŹNIEŃSKI								
Gmina miejska:								
Urban gmina:								
7	Gniezno	204205,9	109856,8	43347,2	2075,3	41271,9	24108,3	200,0
Gminy miejsko-wiejskie:								
Urban-rural gminas:								
8	Czerniejewo	24374,8	11618,3	3908,1	121,7	3786,4	2355,4	446,4
9	Klecko	23173,6	9967,1	2608,4	67,4	2541,0	3414,4	1545,0
10	Trzemeszno	44042,7	26183,9	8272,6	1370,3	6902,3	9219,2	1108,6
11	Witkowo	40175,7	21079,0	6660,0	70,6	6589,5	5302,1	994,2
Gminy wiejskie:								
Rural gminas:								
12	Gniezno	33974,9	20396,5	6646,0	104,7	6541,3	5875,4	1022,8
13	Kiszkowo	17279,1	8325,9	2095,7	104,5	1991,1	3221,7	877,4
14	Łubowo	21366,7	8946,4	3081,8	10,6	3071,2	1764,9	910,0
15	Mieleszyn	11915,6	4044,0	1357,5	43,9	1313,5	774,4	692,4
16	Niechanowo	19081,6	7723,7	1961,2	10,0	1951,2	1216,0	1053,8
POWIAT KOLSKI								
Gmina miejska:								
Urban gmina:								
17	Kolo	70121,3	44942,6	16495,8	1523,9	14971,8	14020,4	18,2
Gminy miejsko-wiejskie:								
Urban-rural gminas:								
18	Dąbie	18379,4	5263,2	1658,7	47,7	1611,0	1600,2	652,5
19	Kłodawa	34467,0	15061,2	5810,6	86,7	5723,9	4312,9	1086,4
20	Przedecz	14419,9	4809,8	1066,9	5,6	1061,3	777,1	528,5

<i>Of which</i>										Lp. No.
<i>own revenue</i>					<i>dotacje celowe z budżetu państwa targeted grants from the state budget</i>			<i>subwencja ogólna z budżetu państwa general subvention from the state budget</i>		
<i>of which</i>					<i>razem total</i>	<i>w tym of which</i>		<i>razem total</i>	<i>w tym część oświatowa of which educational part</i>	
<i>podatek od środków transporto- wych tax on means of transport</i>	<i>podatek od czynności cywilno- prawnych tax on civil law transac- tions</i>	<i>opłata skarbową stamp duty</i>	<i>dochody z majątku revenue from property</i>	<i>wpływy z usług revenue from services</i>		<i>na zadania z zakresu administracji rządowej for govern- ment admini- stration task</i>	<i>na zadania własne for own task</i>			
<i>in thous. zł</i>										
266,5	162,2	19,2	181,7	238,1	5338,9	3847,7	1276,4	8262,8	5898,2	1
1149,1	709,2	566,2	2453,4	303,8	18024,8	12100,2	5284,3	23739,4	18054,5	2
53,5	37,9	14,4	54,5	137,5	3337,8	2255,7	868,1	7452,3	3848,1	3
239,2	162,7	16,4	264,9	17,3	4260,9	3279,4	717,9	7120,0	3934,1	4
52,2	76,2	13,0	161,4	34,0	4163,7	3114,2	792,3	8654,4	4885,0	5
249,9	259,5	30,0	519,9	1138,1	5843,7	4351,4	1106,0	9781,9	7518,3	6
986,3	2263,2	1218,2	16789,4	2828,9	41336,1	24425,0	6883,3	52535,3	38182,7	7
235,7	148,9	19,1	568,8	393,6	4031,1	3012,5	819,5	8725,4	6169,3	8
58,1	109,3	20,1	797,4	49,5	4522,0	3971,9	483,5	8684,5	6558,3	9
272,9	353,5	36,2	1366,4	179,0	8023,9	6898,6	991,6	9517,3	8249,8	10
138,2	1201,5	29,4	2006,5	531,6	7406,1	4808,1	2226,5	11471,6	8139,6	11
170,0	424,9	28,2	2577,5	337,8	5779,2	4733,5	922,9	7799,2	6495,9	12
125,5	136,1	18,4	167,3	92,2	3106,4	2618,4	470,2	5846,8	5076,3	13
138,3	174,8	22,6	386,3	1117,4	3133,2	2648,7	407,0	8123,1	6463,4	14
168,6	60,4	15,0	272,3	108,9	2318,3	1891,6	398,6	5417,5	3682,0	15
78,7	152,5	23,5	658,1	537,7	3774,8	3042,7	590,8	7583,1	5639,2	16
432,4	557,8	641,1	3420,2	1980,1	10221,2	7369,9	2322,8	14957,4	14305,6	17
129,8	54,6	21,0	321,2	174,8	4453,6	3396,8	900,9	8480,4	4609,4	18
85,7	165,4	24,3	466,6	573,8	7449,8	5675,6	1695,4	11956,1	8764,1	19
61,1	45,2	13,6	119,0	118,9	3411,1	2618,4	661,7	6199,0	3748,5	20

TABL. 1 (76). DOCHODY BUDŻETÓW GMIN WEDŁUG RODZAJÓW W 2014 R. (cd.)
 REVENUE OF GMINAS BUDGETS BY TYPE IN 2014 (cont.)

Lp. No.	WYSZCZEGÓLNIENIE SPECIFICATION	Ogółem Grand total						W tym	
								dochody własne	
			razem total	udziały w podatkach stanowiących dochód budżetu państwa share in income from taxes comprising state budget revenue			podatek od nierucho- mości tax on real estate	podatek rolny agricultural tax	
				razem total	w podatku dochodowym od in				
		osób prawnych corporate income tax	osób fizycznych personal income tax						
w tys. zł									
PODREGION (SUBREGION)									
KONIŃSKI (cd., cont.)									
POWIAT KOLSKI (dok., cont.)									
Gminy wiejskie:									
Rural gminas:									
1	Babiak	26467,0	7260,2	2251,8	7,6	2244,2	1473,5	633,1	
2	Chodów	10777,0	3068,3	820,4	1,2	819,2	393,2	1098,5	
3	Grzegorzew	17647,5	4593,0	1876,3	32,8	1843,6	1153,6	419,9	
4	Koło	20100,2	8527,7	3438,8	60,7	3378,1	1451,6	725,0	
5	Kościelec	17910,3	6390,5	3028,5	61,6	2966,8	1610,8	177,8	
6	Olszówka	13553,7	4258,3	1137,1	17,0	1120,2	624,5	832,0	
7	Osiek Mały	21007,4	11145,0	2485,6	5,4	2480,2	3513,1	345,2	
POWIAT KONIŃSKI									
Gminy miejsko-wiejskie:									
Urban-rural gminas:									
8	Golina	32119,4	12761,6	6082,8	32,6	6050,1	3266,6	444,4	
9	Kleczew	52184,6	36606,6	5541,7	295,3	5246,4	21349,3	440,8	
10	Rychwał	26783,3	6943,9	2671,0	31,2	2639,8	1363,4	316,7	
11	Sompolno	35133,4	15636,7	3855,5	65,6	3789,9	6149,8	447,7	
12	Ślesin	45417,7	26360,8	6862,3	99,6	6762,7	9977,6	486,3	
Gminy wiejskie:									
Rural gminas:									
13	Grodziec	17184,7	3682,8	1421,6	20,3	1401,3	479,2	171,9	
14	Kazimierz Biskupi	40511,4	25485,6	6905,4	106,0	6799,4	9051,9	313,5	
15	Kramsk	33344,0	10765,1	4821,8	53,9	4767,9	3551,9	226,6	
16	Krzymów	23246,3	7132,3	3294,8	70,0	3224,9	1971,4	90,0	
17	Rzgów	23801,6	6104,9	2468,2	4,5	2463,7	1033,5	292,6	
18	Skulsk	20119,4	4398,3	1630,3	5,0	1625,3	947,3	331,1	
19	Stare Miasto	36072,6	20236,8	7898,0	301,3	7596,7	8261,9	169,2	
20	Wierzbinek	26309,3	10942,0	1769,5	29,2	1740,3	3735,5	507,6	
21	Wilczyn	21620,0	8881,0	1979,7	2,3	1977,4	2300,5	533,4	
POWIAT ŚLUPECKI									
Gmina miejska:									
Urban gmina:									
22	Ślupca	37380,9	23089,5	10231,9	711,1	9520,8	7063,0	53,0	
Gmina miejsko-wiejska:									
Urban-rural gmina:									
23	Zagórz	29245,3	8547,4	3032,4	44,9	2987,5	1688,7	360,0	
Gminy wiejskie:									
Rural gminas:									
24	Lądek	17431,2	5467,3	2313,8	198,2	2115,6	934,1	667,1	
25	Orchowo	14260,1	4387,3	1236,8	18,9	1217,9	950,9	704,5	
26	Ostrowite	16001,5	4728,9	1547,3	5,6	1541,7	1309,5	426,4	
27	Powidz	12194,9	9607,2	915,5	0,5	915,0	3594,5	114,5	
28	Ślupca	25403,7	9936,2	3375,3	40,4	3334,9	3215,3	1142,6	
29	Strzałkowo	30838,4	15635,0	4421,3	122,8	4298,5	5797,9	1250,0	

<i>Of which</i>										Lp. No.
<i>own revenue</i>					<i>dotacje celowe z budżetu państwa targeted grants from the state budget</i>			<i>subwencja ogólna z budżetu państwa general subvention from the state budget</i>		
<i>of which</i>					<i>razem total</i>	<i>w tym of which</i>		<i>razem total</i>	<i>w tym część oświatowa of which educational part</i>	
<i>podatek od środków transporto- wych tax on means of transport</i>	<i>podatek od czynności cywilno- prawnych tax on civil law transac- tions</i>	<i>opłata skarbową stamp duty</i>	<i>dochody z majątku revenue from property</i>	<i>wpływy z usług revenue from services</i>		<i>na zadania z zakresu administracji rządowej for govern- ment admini- stration task</i>	<i>na zadania własne for own task</i>			
<i>in thous. zł</i>										
113,1	82,6	29,6	215,6	1214,3	6945,1	4454,3	1674,9	11811,3	6713,8	1
21,3	38,7	7,5	31,3	55,6	2387,9	1741,3	421,5	4831,4	2982,6	2
140,3	77,9	14,9	136,8	12,0	3948,6	2680,0	1010,3	8276,4	4789,1	3
170,7	137,5	16,4	283,5	1462,1	3935,5	2867,9	844,5	7316,8	4435,6	4
188,4	87,5	21,9	228,1	159,1	3766,0	2805,6	828,8	7263,2	4023,4	5
103,0	36,7	13,7	123,5	116,0	2750,4	1966,2	566,1	6289,4	3541,9	6
62,2	46,5	16,0	241,0	808,1	3801,8	3063,4	617,8	5641,3	4681,4	7
367,0	195,7	30,7	175,2	105,2	6859,8	5254,9	1410,1	12487,6	8731,5	8
732,3	131,2	23,7	2260,1	881,6	5960,7	3878,8	1559,3	9269,2	8913,7	9
182,0	187,8	17,4	532,8	37,2	6216,4	4233,9	1058,7	13157,9	7534,1	10
323,8	178,8	33,0	802,7	632,8	6324,7	4813,8	1383,4	10767,6	8820,2	11
406,4	289,6	41,5	761,9	307,3	7024,7	5339,5	1470,3	11728,8	11007,7	12
101,8	52,7	14,4	118,0	497,9	3984,2	3542,1	412,3	9359,7	5227,7	13
278,1	214,4	23,5	380,3	2815,6	6462,0	4478,3	1846,9	8393,6	7988,4	14
183,9	176,5	31,2	304,7	84,4	8011,4	6646,6	1195,7	14491,3	10644,8	15
206,6	130,0	16,6	94,3	51,6	4015,5	3157,5	578,0	10286,1	7182,8	16
45,8	76,9	15,5	216,8	541,3	4729,1	3808,8	647,2	11146,7	6181,9	17
64,1	96,3	19,8	144,2	132,6	4764,2	3427,5	801,9	10162,9	5953,2	18
423,1	452,5	119,3	252,1	489,7	5430,7	3687,6	1430,8	9335,4	9204,9	19
78,0	-485,3	22,5	1114,0	25,4	5364,4	4328,6	849,8	9311,0	6406,8	20
152,9	8,4	18,9	274,5	320,6	4519,6	3359,8	1001,4	7342,5	6021,1	21
389,6	468,6	565,3	327,3	347,6	6188,9	3924,6	1840,4	8077,2	7919,0	22
128,8	104,3	22,6	230,9	447,9	6725,0	5035,3	1389,6	13973,0	7695,8	23
160,3	52,1	15,6	127,9	246,2	3992,5	2865,4	964,9	7399,1	4593,9	24
16,5	57,6	15,0	379,4	501,2	3684,8	3045,1	469,5	5706,9	4131,4	25
48,2	123,1	12,0	427,5	63,0	4017,8	2960,4	822,4	7033,2	4170,6	26
200,1	156,6	12,3	458,7	1143,5	1165,7	963,2	202,5	1422,0	1400,2	27
202,0	174,9	20,5	119,4	155,1	4357,9	3124,7	926,1	10702,7	6901,6	28
199,1	183,0	27,4	1120,8	49,2	6184,7	4492,7	1228,3	9018,7	7818,0	29

TABL. 1 (76). DOCHODY BUDŻETÓW GMIN WEDŁUG RODZAJÓW W 2014 R. (cd.)
 REVENUE OF GMINAS BUDGETS BY TYPE IN 2014 (cont.)

Lp. No.	WYSZCZEGÓLNIENIE SPECIFICATION	Ogółem Grand total	W tym					
			dochody własne					
			razem total	udziały w podatkach stanowiących dochód budżetu państwa share in income from taxes comprising state budget revenue			podatek od nierucho- mości tax on real estate	podatek rolny agricultural tax
				razem total	w podatku dochodowym od in			
	osób prawnych corporate income tax	osób fizycznych personal income tax						
w tys. zł								
PODREGION (SUBREGION)								
KONIŃSKI (dok., cont.)								
POWIAT TURECKI								
Gmina miejska:								
Urban gmina:								
1	Turek	90825,3	60844,4	21632,4	981,1	20651,4	17399,6	49,4
Gminy miejsko-wiejskie:								
Urban-rural gminas:								
2	Dobra	19233,4	7174,4	2231,8	64,8	2167,0	2182,9	366,2
3	Tuliszków	30688,4	8887,7	3588,4	82,4	3506,1	1439,9	214,1
Gminy wiejskie:								
Rural gminas:								
4	Brudzew	24997,0	14268,6	2228,7	28,5	2200,2	8390,0	240,6
5	Kawęczyn	16774,9	3813,4	1518,8	8,7	1510,1	957,5	413,6
6	Malanów	22537,0	9294,0	2541,7	95,6	2446,1	3303,6	218,1
7	Przykona	31130,3	24057,2	1814,8	52,2	1762,6	12839,5	157,2
8	Turek	24772,1	11504,4	4206,9	-0,1	4207,0	4675,4	199,6
9	Władysławów	23672,2	9186,4	3101,7	23,4	3078,4	3246,3	92,1
POWIAT WRZESIŃSKI								
Gminy miejsko-wiejskie:								
Urban-rural gminas:								
10	Miłostaw	29890,9	12551,1	4284,0	229,8	4054,1	3245,5	669,3
11	Nekla	25582,7	15349,2	5115,1	360,0	4755,1	4194,3	458,4
12	Pyzdry	22191,7	5871,9	2635,1	39,8	2595,3	1281,7	212,3
13	Września	136149,5	84374,9	30536,2	1763,8	28772,4	18649,5	1796,0
Gmina wiejska:								
Rural gmina:								
14	Kołaczkowo	18851,2	6016,8	1920,5	91,0	1829,5	1550,4	889,8
PODREGION (SUBREGION)								
LESZCZYŃSKI								
POWIAT GOSTYŃSKI								
Gminy miejsko-wiejskie:								
Urban-rural gminas:								
15	Borek Wielkopolski	27477,2	12001,2	3775,7	116,8	3658,9	2606,0	1617,7
16	Gostyń	81293,8	52314,1	24041,3	3306,0	20735,3	16195,6	1293,2
17	Krobia	39746,7	17029,7	5703,0	65,4	5637,6	6036,7	1912,7
18	Pogorzela	18310,4	4862,5	1606,6	39,7	1567,0	1123,7	1172,0
19	Poniec	23492,9	10969,0	3363,3	17,4	3345,9	3300,5	1381,3
Gminy wiejskie:								
Rural gminas:								
20	Pépowo	17447,8	7958,4	2352,6	42,6	2310,1	2486,8	1101,0
21	Piaski	25746,6	11229,7	3995,2	46,0	3949,3	2945,3	1240,9

<i>Of which</i>										Lp. No.
<i>own revenue</i>					<i>dotacje celowe z budżetu państwa targeted grants from the state budget</i>			<i>subwencja ogólna z budżetu państwa general subvention from the state budget</i>		
<i>of which</i>					<i>razem total</i>	<i>w tym of which</i>		<i>razem total</i>	<i>w tym część oświatowa of which educational part</i>	
<i>podatek od środków transporto- wych tax on means of transport</i>	<i>podatek od czynności cywilno- prawnych tax on civil law transac- tions</i>	<i>opłata skarbową stamp duty</i>	<i>dochody z majątku revenue from property</i>	<i>wpływy z usług revenue from services</i>		<i>na zadania z zakresu administracji rządowej for govern- ment admini- stration task</i>	<i>na zadania własne for own task</i>			
<i>in thous. zł</i>										
779,0	773,8	744,5	5385,2	3500,5	14020,2	7554,6	4409,9	14629,4	14417,9	1
106,7	98,2	18,1	264,1	1009,0	4311,5	3293,3	812,8	7679,2	4491,2	2
256,8	146,8	27,8	73,5	1749,9	6191,5	4812,0	1233,2	15399,1	8213,9	3
141,6	115,8	17,4	651,2	329,1	3714,3	2339,0	751,8	6945,0	6034,7	4
114,8	54,8	9,8	82,9	42,0	3722,6	2594,6	561,3	7784,2	4284,4	5
210,4	88,2	14,9	113,8	1170,8	4182,3	2935,9	1091,7	8789,5	6506,5	6
102,8	91,1	12,4	426,7	409,3	2149,0	1558,5	414,0	4648,3	4366,7	7
288,5	228,7	19,5	61,6	212,8	4249,3	2631,9	1367,5	8948,5	6857,7	8
224,9	109,0	24,7	314,9	1083,9	4151,8	3167,2	847,4	9995,8	7967,9	9
104,7	1108,2	26,9	930,9	312,8	5375,9	3934,1	1232,4	11919,2	8065,2	10
435,0	271,0	22,1	611,0	418,8	3665,8	2277,5	610,1	6518,6	5868,5	11
123,8	98,3	19,0	243,6	77,4	4886,0	3572,8	1062,1	11113,0	6132,6	12
841,7	3248,0	820,0	8138,2	1521,7	19016,9	13878,0	4464,1	29623,6	28174,6	13
289,2	84,9	15,6	155,4	132,4	3766,4	2903,2	602,7	8209,5	5351,6	14
176,7	211,9	21,6	968,2	752,8	5065,3	2949,5	707,5	8923,4	7619,6	15
827,5	853,0	762,6	1714,1	2800,9	12318,3	7800,8	4082,5	16661,4	16191,2	16
326,7	718,0	34,9	326,5	417,9	5749,5	4146,5	1285,9	13992,9	11482,4	17
96,8	82,6	20,5	225,7	226,2	2972,4	2301,5	476,1	9275,0	7214,1	18
62,2	121,5	23,4	798,4	87,8	4573,5	2921,9	609,7	7950,4	6418,1	19
130,6	92,6	17,5	416,7	135,1	2997,5	2421,7	476,1	6227,9	5621,7	20
200,3	250,1	26,5	964,6	7,4	4375,7	3271,1	846,3	10141,1	8197,0	21

TABL. 1 (76). DOCHODY BUDŻETÓW GMIN WEDŁUG RODZAJÓW W 2014 R. (cd.)
 REVENUE OF GMINAS BUDGETS BY TYPE IN 2014 (cont.)

Lp. No.	WYSZCZEGÓLNIENIE SPECIFICATION	Ogółem Grand total	W tym						
			dochody własne						
			razem total	udziały w podatkach stanowiących dochód budżetu państwa share in income from taxes comprising state budget revenue				podatek od nierucho- mości tax on real estate	podatek rolny agricultural tax
				w podatku dochodowym od in					
				razem total	osób prawnych corporate income tax	osób fizycznych personal income tax			
w tys. zł									
PODREGION (SUBREGION) LESZCZYŃSKI (cd., cont.)									
POWIAT GRODZISKI									
Gminy miejsko-wiejskie:									
Urban-rural gminas:									
1	Grodzisk Wielkopolski	57792,0	36547,2	12193,8	969,0	11224,8	11526,9	888,4	
2	Rakoniewice	38575,4	15335,3	5564,6	270,4	5294,2	4982,5	622,1	
3	Wielichowo	19828,7	8632,7	2562,1	156,3	2405,8	3085,2	497,0	
Gminy wiejskie:									
Rural gminas:									
4	Granowo	15710,0	7608,5	3088,8	508,3	2580,5	1766,1	830,8	
5	Kamieniec	20586,9	8825,2	2700,4	35,2	2665,2	1950,7	1253,4	
POWIAT KOŚCIAŃSKI									
Gmina miejska:									
Urban gmina:									
6	Kościan	73611,1	41582,4	20011,9	958,7	19053,3	10109,1	37,6	
Gminy miejsko-wiejskie:									
Urban-rural gminas:									
7	Czempiń	32134,1	15999,5	5548,5	142,4	5406,1	4097,8	1893,2	
8	Krzywiń	30049,6	9638,4	3582,8	202,0	3380,7	2802,4	1026,7	
9	Śmigiel	56454,5	26498,1	7796,8	174,6	7622,2	6668,3	1848,1	
Gmina wiejska:									
Rural gmina:									
10	Kościan	51633,6	29698,7	8314,2	278,0	8036,2	9879,1	1659,2	
POWIAT LESZCZYŃSKI									
Gminy miejsko-wiejskie:									
Urban-rural gminas:									
11	Osieczna	29343,8	16066,7	4077,1	70,2	4007,0	5291,2	594,8	
12	Rydzyna	24481,6	12255,8	4969,7	306,4	4663,3	4236,8	1019,2	
Gminy wiejskie:									
Rural gminas:									
13	Krzemieniewo	23151,3	7911,3	3737,3	226,4	3510,9	2404,9	584,1	
14	Lipno	22977,6	13233,2	3879,1	106,3	3772,9	5004,3	755,0	
15	Święciechowa	21718,6	12817,5	3874,1	99,5	3774,5	5854,1	374,0	
16	Wijewo	16967,8	3765,5	1093,1	5,3	1087,8	939,2	173,6	
17	Włoszakowice	28137,4	13294,7	4891,3	904,5	3986,8	4435,7	433,1	
POWIAT MIĘDZYCHODZKI									
Gminy miejsko-wiejskie:									
Urban-rural gminas:									
18	Międzychód	64377,4	40552,5	9714,4	361,9	9352,5	11993,8	511,7	
19	Sieraków	28828,2	14053,2	4779,6	231,5	4548,1	5144,8	326,9	

<i>Of which</i>										Lp. No.
<i>own revenue</i>					<i>dotacje celowe z budżetu państwa targeted grants from the state budget</i>			<i>subwencja ogólna z budżetu państwa general subvention from the state budget</i>		
<i>of which</i>					<i>razem total</i>	<i>w tym of which</i>		<i>razem total</i>	<i>w tym część oświatowa of which educational part</i>	
<i>podatek od środków transporto- wych tax on means of transport</i>	<i>podatek od czynności cywilno- prawnych tax on civil law transac- tions</i>	<i>opłata skarbową stamp duty</i>	<i>dochody z majątku revenue from property</i>	<i>wpływy z usług revenue from services</i>		<i>na zadania z zakresu administracji rządowej for govern- ment admini- stration task</i>	<i>na zadania własne for own task</i>			
<i>in thous. zł</i>										
921,6	884,5	550,3	2920,5	953,8	8624,5	6673,6	1727,6	12620,3	12314,5	1
647,4	274,2	29,9	973,2	474,3	7587,1	6172,3	1202,9	15653,0	12094,1	2
314,3	101,2	18,7	169,2	746,5	3817,2	3020,1	747,8	7378,8	5962,5	3
183,3	95,6	11,4	521,2	48,2	2767,3	2103,2	548,4	5121,4	4668,6	4
127,1	137,5	17,4	1134,5	139,6	4462,2	3643,5	590,3	6921,5	5589,6	5
561,4	597,7	689,4	1630,5	3582,8	11788,9	7787,4	2622,1	17870,6	17561,3	6
273,5	206,4	26,9	172,2	350,9	6047,0	4632,5	1277,6	10087,6	6616,8	7
286,4	206,7	28,5	764,9	103,0	6386,0	5154,4	1017,0	14025,2	9482,8	8
660,2	877,2	41,0	2575,7	908,0	9118,9	7475,5	1489,6	16085,5	12304,6	9
710,4	313,5	20,1	1431,2	3937,5	10137,7	6130,9	3181,5	11721,4	10373,5	10
176,5	203,4	18,8	418,1	393,9	4120,8	3189,5	714,3	8899,2	7312,8	11
245,3	283,3	22,5	511,9	243,8	4187,6	3187,8	620,1	7398,9	6434,7	12
96,7	130,0	13,2	195,2	169,8	3928,9	3324,7	602,4	10524,3	6902,1	13
177,1	396,3	19,6	349,5	145,3	3488,9	2677,7	713,5	5864,1	5111,1	14
414,0	257,9	19,1	474,3	189,7	3060,7	2496,0	479,7	5612,2	4659,9	15
225,9	49,8	3,8	806,9	171,5	2231,3	1791,1	343,2	6117,4	3868,0	16
355,5	350,5	33,2	619,3	327,3	4219,0	3477,9	534,8	10441,3	9413,2	17
518,7	488,9	434,7	1403,1	909,7	11060,3	8294,2	2367,4	12739,4	9901,2	18
154,6	242,8	40,8	907,1	22,3	5230,3	4109,2	1035,2	6542,8	5028,9	19

TABL. 1 (76). DOCHODY BUDŻETÓW GMIN WEDŁUG RODZAJÓW W 2014 R. (cd.)
 REVENUE OF GMINAS BUDGETS BY TYPE IN 2014 (cont.)

Lp. No.	WYSZCZEGÓLNIENIE SPECIFICATION	Ogółem Grand total	W tym						
			dochody własne						
			razem total	udziały w podatkach stanowiących dochód budżetu państwa share in income from taxes comprising state budget revenue				podatek od nierucho- mości tax on real estate	podatek rolny agricultural tax
				w podatku dochodowym od in					
				razem total	osób prawnych corporate income tax	osób fizycznych personal income tax			
w tys. zł									
PODREGION (SUBREGION) LESZCZYŃSKI (dok., cont.)									
POWIAT MIĘDZYCHODZKI (dok., cont.) Gminy wiejskie: Rural gminas:									
1	Chrzypsko Wielkie	11620,8	4068,6	1109,2	2,9	1106,4	1245,8	523,7	
2	Kwicz	20229,8	9027,2	2566,7	17,0	2549,6	3021,0	594,5	
POWIAT NOWOTOMYSKI Gminy miejsko-wiejskie: Urban-rural gminas:									
3	Lwówek	36952,6	13304,4	3640,7	141,5	3499,2	4970,2	1081,9	
4	Nowy Tomyśl	86212,0	53270,8	21526,2	1851,9	19674,3	15188,5	281,6	
5	Opalenica	55625,5	30493,1	10654,8	1027,4	9627,5	9631,0	1182,7	
6	Zbąszyń	41041,3	18733,0	8066,9	262,8	7804,1	4688,1	262,1	
Gminy wiejskie: Rural gminas:									
7	Kuślin	17835,3	6501,7	2170,3	17,5	2152,9	1700,3	816,6	
8	Miedzichowo	12242,4	6102,0	1593,0	134,2	1458,8	2712,2	89,2	
POWIAT RAWICKI Gminy miejsko-wiejskie: Urban-rural gminas:									
9	Bojanowo	26136,3	10153,3	3543,7	29,7	3514,0	3084,3	974,5	
10	Jutrosin	23689,4	7993,8	3120,1	26,4	3093,7	2063,9	656,3	
11	Miejska Górka	29695,9	11409,9	3909,4	274,1	3635,4	2893,1	1075,8	
12	Rawicz	79387,4	41902,7	17711,8	810,8	16901,0	13074,8	496,5	
Gmina wiejska: Rural gmina:									
13	Pakosław	17719,0	8351,6	2194,1	6,2	2187,8	1817,5	388,4	
POWIAT WOLSZTYŃSKI Gmina miejsko-wiejska: Urban-rural gmina:									
14	Wolsztyn	85897,3	46893,0	21498,5	1846,4	19652,1	13872,1	597,3	
Gminy wiejskie: Rural gminas:									
15	Przemęt	53872,0	17239,4	4262,1	58,8	4203,3	4785,7	789,9	
16	Siedlec	35321,5	14857,3	6678,4	346,3	6332,1	4225,5	497,2	
PODREGION (SUBREGION) PILSKI									
POWIAT CHODZIESKI Gmina miejska: Urban gmina:									
17	Chodzież	55719,7	33499,0	13982,4	509,3	13473,1	7960,8	39,5	

<i>Of which</i>										Lp. No.
<i>own revenue</i>					<i>dotacje celowe z budżetu państwa targeted grants from the state budget</i>			<i>subwencja ogólna z budżetu państwa general subvention from the state budget</i>		
<i>of which</i>					<i>razem total</i>	<i>w tym of which</i>		<i>razem total</i>	<i>w tym część oświatowa of which educational part</i>	
<i>podatek od środków transporto- wych tax on means of transport</i>	<i>podatek od czynności cywilno- prawnych tax on civil law transac- tions</i>	<i>opłata skarbową stamp duty</i>	<i>dochody z majątku revenue from property</i>	<i>wpływy z usług revenue from services</i>		<i>na zadania z zakresu administracji rządowej for govern- ment admini- stration task</i>	<i>na zadania własne for own task</i>			
<i>in thous. zł</i>										
62,4	53,7	9,9	232,5	21,6	3079,1	2047,7	746,2	4473,2	2924,8	1
244,6	148,1	20,1	372,9	352,0	3925,7	3165,0	663,5	6846,8	4970,0	2
262,7	238,7	25,1	982,8	447,8	6219,4	4579,4	1279,7	11368,9	8711,7	3
3298,7	1104,7	832,0	1984,7	2276,1	10593,8	7923,9	2609,9	16434,6	16434,6	4
647,1	462,9	45,0	3029,7	616,4	9005,7	5269,1	3596,5	14692,6	14250,7	5
190,9	320,6	35,9	732,3	964,2	6016,7	3888,8	1762,7	13246,4	9151,2	6
136,4	153,1	12,8	331,4	186,5	3757,8	2848,5	764,8	7575,8	5746,9	7
252,2	130,0	12,6	137,6	50,3	2329,1	1361,5	790,7	3418,0	2687,9	8
204,4	133,4	19,2	374,2	526,8	5294,1	4085,5	1073,9	10639,8	7163,6	9
240,3	264,5	22,1	258,8	273,1	4768,0	3840,3	677,8	10854,8	7802,6	10
464,9	172,7	23,2	202,1	649,3	5163,4	4079,2	1041,1	13078,1	10840,6	11
919,3	1060,8	595,3	1090,8	1417,4	16426,7	10536,3	5153,6	20194,2	17946,7	12
74,0	133,2	14,0	2019,4	237,9	3168,1	2636,7	518,7	6167,6	4586,1	13
986,3	1041,1	630,9	552,9	40,7	16841,5	11233,2	4876,4	21005,8	20602,4	14
535,1	306,8	49,6	732,5	2343,3	7206,0	5856,7	1197,2	20348,2	13521,7	15
612,8	278,4	44,4	497,5	826,1	7061,5	5418,7	1179,2	13402,6	10867,2	16
219,3	572,5	645,4	4672,6	652,2	8886,6	5718,1	1979,7	12390,5	10648,1	17

TABL. 1 (76). DOCHODY BUDŻETÓW GMIN WEDŁUG RODZAJÓW W 2014 R. (cd.)
 REVENUE OF GMINAS BUDGETS BY TYPE IN 2014 (cont.)

Lp. No.	WYSZCZEGÓLNIENIE SPECIFICATION	Ogółem Grand total	W tym					
			dochody własne					
			razem total	w tym				
				udziały w podatkach stanowiących dochód budżetu państwa share in income from taxes comprising state budget revenue			podatek od nierucho- mości tax on real estate	podatek rolny agricultural tax
				razem total	w podatku dochodowym od in			
	osób prawnych corporate income tax	osób fizycznych personal income tax						
w tys. zł								
PODREGION (SUBREGION)								
PILSKI (cd., cont.)								
POWIAT CHODZIESKI (dok., cont.)								
Gminy miejsko-wiejskie:								
Urban-rural gminas:								
1	Margonin	29286,0	16076,3	2933,7	350,7	2583,0	7764,5	478,8
2	Szamocin	25323,6	7413,7	2448,1	74,4	2373,7	1867,0	436,4
Gminy wiejskie:								
Rural gminas:								
3	Budzyń	28751,2	14883,7	6068,3	319,3	5749,0	3838,7	970,1
4	Chodzież	19120,7	10423,4	2925,5	32,5	2893,0	3519,8	844,1
POWIAT CZARNKOWSKO- -TRZCIANECKI								
Gmina miejska:								
Urban gmina:								
5	Czarnków	38925,1	26565,9	8181,5	573,2	7608,2	9309,6	27,5
Gminy miejsko-wiejskie:								
Urban-rural gminas:								
6	Krzyż Wielkopolski	24821,4	10511,4	4459,3	290,4	4168,9	2834,4	99,3
7	Trzcianka	77203,7	40836,6	12897,8	678,1	12219,7	13611,3	416,6
8	Wieleń	48256,2	25096,8	5459,7	231,1	5228,7	4706,4	237,6
Gminy wiejskie:								
Rural gminas:								
9	Czarnków	33089,6	12656,8	4735,9	17,0	4719,0	3972,4	713,0
10	Drawsko	18170,5	5167,7	2193,6	23,4	2170,2	1318,5	62,8
11	Lubasz	23892,9	9048,5	3334,2	22,3	3311,9	1799,7	393,0
12	Polajewo	20095,4	5989,0	1862,9	22,6	1840,3	902,5	347,8
POWIAT PILSKI								
Gmina miejska:								
Urban gmina:								
13	Piła	248045,9	168047,4	66139,7	9827,2	56312,5	38574,9	69,0
Gminy miejsko-wiejskie:								
Urban-rural gminas:								
14	Łobżenica	29401,6	9613,2	2840,0	11,6	2828,4	1646,6	1550,8
15	Ujście	22889,9	10090,2	4039,7	255,9	3783,8	3697,4	621,2
16	Wyrzysk	42350,4	14098,9	5079,4	67,0	5012,4	3604,2	1099,4
17	Wysoka	21286,6	6251,9	1875,4	-35,5	1911,0	1750,7	1093,2

<i>Of which</i>										Lp. No.
<i>own revenue</i>					<i>dotacje celowe z budżetu państwa targeted grants from the state budget</i>			<i>subwencja ogólna z budżetu państwa general subvention from the state budget</i>		
<i>of which</i>					<i>razem total</i>	<i>w tym of which</i>		<i>razem total</i>	<i>w tym część oświatowa of which educational part</i>	
<i>podatek od środków transporto- wych tax on means of transport</i>	<i>podatek od czynności cywilno- prawnych tax on civil law transac- tions</i>	<i>opłata skarbową stamp duty</i>	<i>dochody z majątku revenue from property</i>	<i>wpływy z usług revenue from services</i>		<i>na zadania z zakresu administracji rządowej for govern- ment admini- stration task</i>	<i>na zadania własne for own task</i>			
<i>in thous. zł</i>										
292,1	112,4	20,4	581,5	815,0	4552,7	2917,4	1440,6	8002,4	7065,6	1
75,8	124,0	45,6	137,2	83,9	5512,6	3458,4	1925,2	12001,2	7637,7	2
323,9	423,4	28,3	335,0	546,4	5796,9	3782,8	1648,2	8031,4	6722,2	3
200,7	183,1	12,5	155,0	91,4	4606,6	3061,1	1341,3	4090,7	3038,9	4
317,0	382,3	698,7	2165,4	854,4	5188,4	2498,6	2639,8	7058,9	7054,6	5
66,2	184,1	21,3	1715,9	277,3	4479,5	3110,6	1261,4	8991,3	5435,0	6
465,5	566,6	156,9	5774,2	576,0	14362,6	8832,2	5465,6	21807,2	16663,0	7
342,0	184,6	27,2	1574,6	332,3	6306,9	4865,6	1441,3	16253,0	10463,7	8
168,4	183,5	18,4	751,7	511,9	6554,9	4942,4	1342,7	13651,6	8347,3	9
46,7	333,4	12,8	410,7	208,4	3398,0	2683,8	606,7	9136,0	5395,8	10
79,7	151,7	22,3	878,6	307,7	3680,1	2808,4	871,8	10170,7	6788,0	11
27,4	79,7	15,7	117,0	1662,2	4161,1	3324,6	619,1	9164,3	5698,9	12
2962,9	2597,6	1593,1	32247,1	8093,4	33979,3	18138,4	11749,7	44275,8	41995,7	13
123,9	143,6	32,1	458,0	327,0	5913,0	4222,3	1191,9	13875,4	8698,6	14
94,3	242,0	26,5	398,7	329,4	4271,6	3076,9	969,2	8354,7	6047,7	15
146,1	262,9	59,8	1229,3	647,5	8289,0	6276,8	1758,5	17741,8	11007,7	16
102,3	297,9	21,2	389,7	244,2	4981,2	3547,5	1295,6	9324,4	6068,8	17

TABL. 1 (76). DOCHODY BUDŻETÓW GMIN WEDŁUG RODZAJÓW W 2014 R. (cd.)
 REVENUE OF GMINAS BUDGETS BY TYPE IN 2014 (cont.)

Lp. No.	WYSZCZEGÓLNIENIE SPECIFICATION	Ogółem Grand total	W tym					
			dochody własne					
			razem total	udziały w podatkach stanowiących dochód budżetu państwa share in income from taxes comprising state budget revenue			podatek od nierucho- mości tax on real estate	podatek rolny agricultural tax
				w podatku dochodowym od in				
razem total	osób prawnych corporate income tax	osób fizycznych personal income tax	w tys. zł					
PODREGION (SUBREGION)								
PILSKI (dok., cont.)								
POWIAT PILSKI (dok., cont.)								
Gminy wiejskie:								
Rural gminas:								
1	Białośliwie	16265,6	7577,7	1617,9	33,8	1584,1	1421,5	710,8
2	Kaczory	23276,2	12900,0	5364,0	213,6	5150,4	4343,6	390,3
3	Miasteczko Krajeńskie	12182,9	4119,5	1163,3	21,2	1142,0	894,2	438,1
4	Szydłowo	27101,2	15205,1	5338,7	37,5	5301,2	3413,1	1465,9
POWIAT WĄGROWIECKI								
Gmina miejska:								
Urban gmina:								
5	Wągrowiec	70153,5	39331,5	15779,5	742,2	15037,3	10654,0	9,2
Gminy miejsko-wiejskie:								
Urban-rural gminas:								
6	Golańcz	30805,4	12313,2	2275,1	28,6	2246,5	5850,9	1523,8
7	Skoki	33682,5	18425,0	4596,8	138,9	4457,9	8201,8	665,3
Gminy wiejskie:								
Rural gminas:								
8	Damasławek	19731,7	7659,4	2038,6	15,9	2022,8	1068,7	1270,5
9	Mieścisko	21820,2	8538,0	2945,3	367,7	2577,7	2073,4	987,7
10	Wapno	10297,2	3854,5	859,9	7,2	852,7	490,9	553,5
11	Wągrowiec	41536,7	14751,1	3678,5	29,7	3648,9	3203,5	2099,9
POWIAT ŻŁOTOWSKI								
Gmina miejska:								
Urban gmina:								
12	Złotów	54199,2	31439,1	11123,0	256,5	10866,5	8599,6	13,7
Gminy miejsko-wiejskie:								
Urban-rural gminas:								
13	Jastrowie	37009,8	14111,6	4452,9	133,8	4319,0	5400,1	545,6
14	Krajenka	25553,6	10687,2	3152,8	45,4	3107,4	2575,3	649,7
15	Okonek	30220,0	12033,8	3848,3	334,7	3513,6	3641,5	1593,3
Gminy wiejskie:								
Rural gminas:								
16	Lipka	18445,3	6370,0	1765,9	32,7	1733,2	1480,8	976,5
17	Tarnówka	9751,3	4131,4	904,5	3,5	901,0	1463,1	578,5
18	Zakrzewo	14455,8	4975,8	1322,7	12,4	1310,4	1629,3	439,0
19	Złotów	32087,7	9551,8	2102,5	5,9	2096,6	3008,3	1599,5

<i>Of which</i>										Lp. No.
<i>own revenue</i>					<i>dotacje celowe z budżetu państwa targeted grants from the state budget</i>			<i>subwencja ogólna z budżetu państwa general subvention from the state budget</i>		
<i>of which</i>					<i>razem total</i>	<i>w tym of which</i>		<i>razem total</i>	<i>w tym część oświatowa of which educational part</i>	
<i>podatek od środków transporto- wych tax on means of transport</i>	<i>podatek od czynności cywilno- prawnych tax on civil law transac- tions</i>	<i>opłata skarbową stamp duty</i>	<i>dochody z majątku revenue from property</i>	<i>wpływy z usług revenue from services</i>		<i>na zadania z zakresu administracji rządowej for govern- ment admini- stration task</i>	<i>na zadania własne for own task</i>			
<i>in thous. zł</i>										
185,8	67,8	12,3	523,2	925,6	2956,4	2133,0	570,0	5731,4	4016,3	1
466,5	200,4	21,1	466,9	813,2	3201,1	2480,0	606,6	6988,0	5943,6	2
176,4	72,8	8,8	452,7	656,4	1854,9	1434,6	309,8	4588,4	2913,4	3
117,9	385,9	24,8	448,7	1080,7	4153,4	3453,6	670,8	7694,8	6144,2	4
527,2	1486,8	789,1	1789,0	1381,7	13290,2	8561,7	3504,6	17145,3	13946,4	5
90,7	122,0	27,0	269,7	293,7	6671,2	5423,5	1053,4	11553,2	7119,2	6
144,7	250,2	34,3	1618,0	169,4	5439,1	4162,5	1096,1	9818,4	8476,4	7
236,8	107,1	17,2	192,3	1839,2	3391,0	2615,1	668,4	8112,8	6110,3	8
199,7	89,5	24,7	520,0	13,9	5236,4	3305,0	891,6	8045,9	5763,3	9
54,7	32,0	8,7	768,2	649,8	2144,3	1555,2	428,6	4298,4	2616,9	10
294,1	357,0	34,2	708,8	183,8	7755,8	6406,0	1120,0	16812,6	10440,7	11
259,1	592,3	543,1	4990,4	1154,2	10101,7	5973,6	3410,2	12658,4	10175,5	12
331,6	255,9	24,9	706,4	700,3	9465,6	6125,2	2652,3	12442,8	7289,5	13
444,4	144,3	20,1	1398,6	74,3	4540,1	3414,5	782,8	9871,6	6910,0	14
174,5	118,4	24,9	640,2	364,3	7404,6	5084,5	2159,9	10579,9	7698,9	15
68,7	84,3	21,5	644,9	831,0	4683,7	3468,9	982,2	7244,6	4729,6	16
41,5	36,8	9,0	536,1	341,3	2128,9	1782,3	346,6	3177,7	2103,3	17
45,1	126,0	21,1	104,8	289,1	2951,3	2278,6	480,9	6247,3	3808,0	18
52,6	222,4	17,2	471,3	249,0	7393,0	5398,7	1869,7	12846,6	7545,0	19

TABL. 1 (76). DOCHODY BUDŻETÓW GMIN WEDŁUG RODZAJÓW W 2014 R. (cd.)
 REVENUE OF GMINAS BUDGETS BY TYPE IN 2014 (cont.)

Lp. No.	WYSZCZEGÓLNIENIE SPECIFICATION	Ogółem Grand total	W tym							
			dochody własne							
			razem total	udziały w podatkach stanowiących dochód budżetu państwa share in income from taxes comprising state budget revenue				podatek od nierucho- mości tax on real estate	podatek rolny agricultural tax	
				w podatku dochodowym od in		razem total	podatek od nierucho- mości tax on real estate			podatek rolny agricultural tax
				osób prawnych corporate income tax	osób fizycznych personal income tax					
						w tys. zł				
PODREGION (SUBREGION) POZNAŃSKI										
POWIAT OBORNICKI										
Gminy miejsko-wiejskie:										
Urban-rural gminas:										
1	Oborniki.....	101734,1	58123,0	21171,2	937,5	20233,7	19279,7	1244,7		
2	Rogoźno.....	53777,4	26586,3	8805,2	1608,4	7196,8	8347,7	707,7		
Gmina wiejska:										
Rural gmina:										
3	Ryczywół.....	23598,3	7625,9	2405,9	3,4	2402,5	1604,8	873,7		
POWIAT POZNAŃSKI										
Gminy miejskie:										
Urban gminas:										
4	Luboń.....	76961,3	52317,6	27090,7	590,0	26500,6	12332,5	67,0		
5	Puszczykowo.....	32363,3	24377,5	15159,8	185,3	14974,5	5234,4	6,6		
Gminy miejsko-wiejskie:										
Urban-rural gminas:										
6	Buk.....	45699,8	30244,8	10045,8	1042,4	9003,4	10522,0	866,0		
7	Kostrzyn.....	44990,4	26665,6	11826,1	964,1	10862,0	7780,8	1273,4		
8	Kórnik.....	105055,0	81152,3	25522,3	2846,6	22675,7	36760,7	1356,2		
9	Mosina.....	85884,9	54399,6	24251,2	329,5	23921,7	17641,2	320,7		
10	Murwana Goślina.....	49508,0	31979,0	12243,3	490,7	11752,6	12115,9	500,3		
11	Pobiedziska.....	55298,8	34412,8	14283,6	321,1	13962,5	10400,2	1087,5		
12	Stęszew.....	43520,6	26192,0	10250,5	565,0	9685,5	7542,4	1347,9		
13	Swarzędz.....	153416,6	113237,0	51480,1	3932,0	47548,0	34973,2	630,0		
Gminy wiejskie:										
Rural gminas:										
14	Czerwonak.....	83681,2	60222,0	25607,5	857,9	24749,6	21431,2	217,9		
15	Dopiewo.....	77700,0	51208,1	27081,4	1439,5	25641,9	11806,4	630,0		
16	Kleszczewo.....	24064,1	13110,5	6529,7	194,1	6335,6	2936,8	993,1		
17	Komorniki.....	83523,4	64300,1	29836,1	3649,4	26186,7	22109,8	508,8		
18	Rokietnica.....	40770,2	27746,0	13087,9	262,8	12825,1	7995,2	671,1		
19	Suchy Las.....	106128,5	83930,6	26828,5	1407,0	25421,4	27177,0	236,9		
20	Tarnowo Podgórne.....	140113,1	109791,6	45368,8	7574,8	37794,0	42017,7	606,0		
POWIAT SZAMOTULSKI										
Gmina miejska:										
Urban gmina:										
21	Obrzycko.....	9910,1	4873,5	1245,6	10,2	1235,4	989,9	0,9		

<i>Of which</i>										Lp. No.
<i>own revenue</i>					<i>dotacje celowe z budżetu państwa targeted grants from the state budget</i>			<i>subwencja ogólna z budżetu państwa general subvention from the state budget</i>		
<i>of which</i>					<i>razem total</i>	<i>w tym of which</i>		<i>razem total</i>	<i>w tym część oświatowa of which educational part</i>	
<i>podatek od środków transporto- wych tax on means of transport</i>	<i>podatek od czynności cywilno- prawnych tax on civil law transac- tions</i>	<i>opłata skarbową stamp duty</i>	<i>dochody z majątku revenue from property</i>	<i>wpływy z usług revenue from services</i>		<i>na zadania z zakresu administracji rządowej for govern- ment admini- stration task</i>	<i>na zadania własne for own task</i>			
<i>in thous. zł</i>										
1093,1	1205,4	523,5	5199,1	1427,0	19480,6	11816,7	4464,7	22805,7	20886,3	1
343,4	591,3	45,9	1424,7	584,4	9529,9	7361,4	2040,5	15746,9	12274,6	2
322,8	123,9	20,6	861,4	184,9	4644,8	3798,9	716,9	10524,3	6851,6	3
536,0	1784,9	52,8	893,7	461,7	8806,4	5289,4	2650,6	15718,9	15718,9	4
256,0	556,3	39,3	836,2	27,9	3306,7	1576,7	870,9	4669,3	4625,1	5
807,7	512,2	48,8	5758,4	144,8	4823,8	3157,8	987,2	8900,2	8900,2	6
830,5	1179,1	38,5	500,5	437,4	6369,1	4278,0	1052,9	11303,4	10849,6	7
1400,2	1735,0	79,9	1292,9	3128,5	11405,8	4889,6	1715,2	12106,8	11703,1	8
662,5	976,5	73,5	5610,9	46,4	12544,2	6686,9	5202,9	17375,4	17375,4	9
440,0	545,5	38,0	2990,1	445,1	6140,8	4346,7	1259,9	10504,4	8789,8	10
456,1	678,5	60,3	2662,8	986,0	6209,1	4309,6	1370,1	14676,9	13709,6	11
1451,7	432,9	41,6	674,6	52,2	6119,2	4673,8	1272,7	10591,0	9514,2	12
1967,4	2930,3	111,0	2656,4	4629,1	13557,2	8683,5	3997,4	25823,3	25533,3	13
436,1	1047,9	53,2	2956,7	3120,5	6034,2	4360,2	1597,6	17203,6	17152,4	14
841,7	2366,1	60,5	599,9	558,4	6256,9	3368,5	2039,1	15741,3	15741,3	15
295,1	447,7	18,4	1271,6	91,3	2718,2	1539,4	934,7	8235,3	7809,6	16
1666,1	2927,5	47,5	2197,7	340,9	5301,9	3085,4	1810,5	13879,4	13751,8	17
264,7	1103,7	41,7	1101,5	297,6	4566,7	2813,0	1396,6	8227,6	8227,6	18
6976,9	2031,3	41,1	7310,3	3250,9	4670,3	2046,7	1485,3	15883,2	14738,9	19
1650,7	5159,0	73,5	4111,1	1344,0	7435,2	4226,1	2331,8	22398,6	21441,2	20
56,1	28,3	9,0	440,5	526,0	1043,1	723,5	212,1	3993,5	3506,7	21

TABL. 1 (76). DOCHODY BUDŻETÓW GMIN WEDŁUG RODZAJÓW W 2014 R. (dok.)
 REVENUE OF GMINAS BUDGETS BY TYPE IN 2014 (cont.)

Lp. No.	WYSZCZEGÓLNIENIE SPECIFICATION	Ogółem Grand total	W tym						
			dochody własne						
			razem total	udziały w podatkach stanowiących dochód budżetu państwa share in income from taxes comprising state budget revenue				podatek od nierucho- mości tax on real estate	podatek rolny agricultural tax
				w podatku dochodowym od in					
				razem total	osób prawnych corporate income tax	osób fizycznych personal income tax			
							w tys. zł		
PODREGION (SUBREGION)									
POZNAŃSKI (dok., cont.)									
POWIAT SZAMOTULSKI									
(dok., cont.)									
Gminy miejsko-wiejskie:									
Urban-rural gminas:									
1	Ostroróg	14824,5	5592,0	2128,2	9,7	2118,5	1286,9	630,2	
2	Pniewy	46263,1	27809,0	8336,1	416,4	7919,8	10214,6	1144,4	
3	Szamotuly	98693,9	66716,0	19629,4	863,1	18766,3	18708,3	1615,1	
4	Wronki	56861,2	38145,1	14537,2	1159,0	13378,3	12212,6	741,4	
Gminy wiejskie:									
Rural gminas:									
5	Duszniki	26555,4	13102,9	3862,9	243,9	3619,0	4277,5	1138,3	
6	Kaźmierz	23790,9	12754,8	5742,1	562,2	5179,9	3466,4	1493,7	
7	Obrzycko	13303,8	7189,6	1771,0	3,4	1767,6	1207,4	672,1	
POWIAT ŚREDZKI									
Gmina miejsko-wiejska:									
Urban-rural gmina:									
8	Środa Wielkopolska	105546,3	73428,8	24543,4	2173,9	22369,5	18267,9	1785,2	
Gminy wiejskie:									
Rural gminas:									
9	Dominowo	10344,7	4244,6	1282,3	4,1	1278,3	1039,8	711,9	
10	Krzykosy	18857,4	7650,8	3343,8	-4,2	3348,0	1787,9	171,2	
11	Nowe Miasto nad Wartą	29086,8	11706,6	3863,8	-24,0	3887,8	3010,5	903,4	
12	Zaniemyśl	20089,9	10624,9	3974,2	177,1	3797,1	2935,9	602,2	
POWIAT ŚREMSKI									
Gminy miejsko-wiejskie:									
Urban-rural gminas:									
13	Dolsk	17311,7	7952,3	2370,5	55,0	2315,6	2204,5	963,7	
14	Książ Wielkopolski	25556,0	9342,4	4156,0	83,1	4072,9	2543,9	639,3	
15	Śrem	114452,8	67866,3	28293,9	1249,8	27044,1	18649,5	1137,0	
Gmina wiejska:									
Rural gmina:									
16	Brodnica	15532,6	5584,6	2132,7	66,0	2066,7	1245,5	863,0	

<i>Of which</i>										Lp. No.
<i>own revenue</i>					<i>dotacje celowe z budżetu państwa targeted grants from the state budget</i>			<i>subwencja ogólna z budżetu państwa general subvention from the state budget</i>		
<i>of which</i>					<i>razem total</i>	<i>w tym of which</i>		<i>razem total</i>	<i>w tym część oświatowa of which educational part</i>	
<i>podatek od środków transporto- wych tax on means of transport</i>	<i>podatek od czynności cywilno- prawnych tax on civil law transac- tions</i>	<i>opłata skarbową stamp duty</i>	<i>dochody z majątku revenue from property</i>	<i>wpływy z usług revenue from services</i>		<i>na zadania z zakresu administracji rządowej for govern- ment admini- stration task</i>	<i>na zadania własne for own task</i>			
<i>in thous. zł</i>										
59,8	74,5	16,4	184,1	144,2	2839,2	1973,3	865,9	5830,1	3899,3	1
756,7	295,1	34,2	751,6	2532,4	5893,5	4438,1	1083,3	12296,0	11188,9	2
523,5	985,7	922,2	11725,7	2235,9	12239,9	9178,7	2767,7	15072,2	14218,9	3
640,9	505,4	41,2	3294,7	704,3	6327,4	5022,3	1272,8	12336,2	10147,7	4
306,8	213,5	27,7	210,7	43,5	5179,1	3297,4	1412,7	8273,4	7140,7	5
186,1	354,5	21,5	294,5	176,4	3219,2	2444,7	697,3	7225,4	6259,4	6
26,3	71,9	4,9	232,5	1001,1	2275,0	1830,1	322,4	3434,1	1863,7	7
507,0	1399,5	537,5	9747,7	6683,2	15460,1	8769,1	4632,8	16596,4	16555,0	8
27,0	83,0	9,3	299,0	119,5	1907,4	1233,3	460,1	3301,6	2588,9	9
181,1	162,4	17,8	117,5	921,8	3405,7	2614,9	657,3	7800,9	4924,0	10
280,0	114,4	19,6	240,4	1908,8	5561,4	4051,7	1351,3	11361,2	8690,6	11
61,7	207,4	13,8	811,5	378,6	2826,5	2026,6	437,6	6359,3	5580,0	12
214,1	125,8	19,7	822,0	86,3	3299,0	2694,3	561,4	6039,4	4412,9	13
162,0	112,8	20,9	142,5	79,7	4847,3	3636,3	995,5	11216,7	7745,1	14
1787,3	1443,9	576,4	6608,7	786,8	21235,0	12804,3	7108,5	25188,1	24038,7	15
65,9	93,5	11,5	240,6	218,3	2776,3	2028,0	663,3	7043,1	4956,5	16

TABL. 2 (77). WYDATKI BUDŻETÓW GMIN WEDŁUG RODZAJÓW W 2014 R.
EXPENDITURE OF GMINAS BUDGETS BY TYPE IN 2014

WYSZCZEGÓLNIENIE SPECIFICATION	Wydatki bieżące Current expenditure							Wydatki majątkowe Property expenditure
	w tym of which							
	Ogółem Grand total	razem total	dotacje grants	świadczenia na rzecz osób fizycznych benefits for natural persons	wydatki bieżące jednostek budżetowych current expenditure of budgetary units			
					razem total	w tym of which		
				wynagrodzenia wages and salaries		zakup materiałów i usług purchase of materials and services		
w tys. zł in thous. zł								
OGÓŁEM.....	8509173,7	7046262,3	568547,2	1164209,9	5181162,6	2685191,8	1578882,0	1462911,4
TOTAL								
PODREGION (SUBREGION) KALISKI								
POWIAT JAROCIŃSKI								
Gminy miejsko-wiejskie: Urban-rural gminas:								
Jarocin	125299,3	106333,2	17696,5	18453,5	68200,3	30812,8	26973,3	18966,1
Żerków	36776,5	30015,0	2479,2	5618,0	21690,8	10794,5	6897,8	6761,4
Gminy wiejskie: Rural gminas:								
Jaraczewo	26481,6	21481,3	1889,2	4303,6	15048,1	7381,4	4875,4	5000,3
Kotlin	25585,7	20891,3	491,7	4520,2	15731,5	7893,6	4696,6	4694,4
POWIAT KALISKI								
Gmina miejsko-wiejska: Urban-rural gmina:								
Stawiszyn	19766,5	18318,5	567,1	3102,2	14257,2	8269,0	3615,9	1448,0
Gminy wiejskie: Rural gminas:								
Blizanów	26857,2	20718,9	1864,7	3583,6	15126,3	8263,4	4089,8	6138,3
Brzeziny	18417,0	16300,4	821,1	3254,5	12080,2	6900,6	2971,3	2116,6
Ceków-Kolonia	14084,9	12007,6	226,1	1743,4	9935,8	5993,7	1996,1	2077,3
Godziesze Wielkie	24887,8	20774,4	505,8	3783,0	16349,8	9533,4	3658,2	4113,4
Koźminek	20242,5	16314,0	515,0	3256,5	12390,9	6364,0	3624,2	3928,5
Lisków	16600,8	14341,1	984,0	2629,2	10563,2	5943,8	2546,2	2259,7
Mycielin	14986,1	12175,1	240,3	2226,4	9622,0	5597,5	2130,4	2811,0
Opatówek	34361,8	27331,2	755,9	4339,8	22014,2	11722,0	6577,2	7030,6
Szczytniki	24278,8	20719,8	435,9	3976,8	16008,9	9259,6	3586,9	3559,0
Żelazków	23560,8	18346,5	1670,5	3238,7	13407,6	7035,6	3857,3	5214,3
POWIAT KĘPIŃSKI								
Gmina miejsko-wiejska: Urban-rural gmina:								
Kępno	76386,5	62674,1	4213,8	9277,8	48217,0	24626,4	16057,8	13712,4
Gminy wiejskie: Rural gminas:								
Baranów	27419,1	18085,6	446,4	3222,0	14204,1	7541,2	4181,7	9333,6
Bralin	19273,6	15996,1	314,5	2589,2	12865,7	6396,8	3997,4	3277,5
Łęka Opatowska	17185,2	15446,1	307,5	2317,9	12420,4	6854,0	3407,7	1739,1
Perzów	13489,6	11245,0	466,4	1383,8	9207,4	5151,5	2319,8	2244,6
Rychtal	12038,8	11105,2	228,4	1692,9	9030,8	4720,4	2312,1	933,6
Trzcinica	15139,9	12531,3	363,7	2072,8	9961,4	5583,5	2461,1	2608,6
POWIAT KROTOSZYŃSKI								
Gmina miejska: Urban gmina:								
Sulmierzyce	9590,0	8209,9	443,3	1234,8	6489,6	3335,7	1754,5	1380,1
Gminy miejsko-wiejskie: Urban-rural gminas:								
Kobylin	25495,8	21438,9	711,5	3254,8	16992,5	8372,1	5559,1	4056,9
Koźmin Wielkopolski	37238,6	33827,3	2344,4	5431,0	25277,9	12657,3	7581,8	3411,4

TABLE 2 (77). WYDATKI BUDŻETÓW GMIN WEDŁUG RODZAJÓW W 2014 R. (cd.)
EXPENDITURE OF GMINAS BUDGETS BY TYPE IN 2014 (cont.)

WYSZCZEGÓLNIENIE SPECIFICATION	Ogółem Grand total	Wydatki bieżące Current expenditure						Wydatki majątkowe Property expenditure
		w tym of which						
		razem total	dotacje grants	świadczenia na rzecz osób fizycznych benefits for natural persons	wydatki bieżące jednostek budżetowych current expenditure of budgetary units			
					razem total	w tym of which	wynagro- dzenia wages and salaries	
w tys. zł in thous. zł								
PODREGION (SUBREGION)								
KALISKI (dok., cont.)								
POWIAT KROTOSZYŃSKI (dok., cont.)								
Gminy miejsko-wiejskie (dok.): Urban-rural gminas (cont.):								
Krotoszyn	129769,9	96146,4	9631,2	16480,3	67882,0	38135,7	18127,8	33623,5
Zduny	24087,4	20491,0	1143,5	3417,2	15544,3	8758,5	4020,0	3596,3
Gmina wiejska: Rural gmina:								
Rozdrażew	14899,7	12268,6	242,5	1705,1	10216,4	5564,6	2549,4	2631,1
POWIAT OSTROWSKI								
Gmina miejska: Urban gmina:								
Ostrów Wielkopolski	222317,6	172258,9	22818,5	28299,6	118136,6	54757,2	48404,1	50058,7
Gminy miejsko-wiejskie: Urban-rural gminas:								
Nowe Skalmierzyce	50931,9	40960,8	1928,0	5790,1	32910,2	15913,4	11160,5	9971,2
Odolanów	52469,8	41133,2	1658,7	6712,0	31772,5	17912,6	8381,6	11336,6
Raszków	34854,8	29091,6	1202,1	5607,6	22070,2	12011,0	6012,5	5763,2
Gminy wiejskie: Rural gminas:								
Ostrów Wielkopolski	52075,3	43510,4	4504,8	8574,7	29707,7	16757,3	7560,5	8564,9
Przygodzice	40038,5	30239,1	1445,4	6143,3	22240,7	12601,8	5996,3	9799,4
Sieroszewice	27462,2	24016,4	914,1	4761,8	18096,0	10135,7	4616,4	3445,8
Sośnie	22748,1	18006,0	313,8	4135,6	13521,1	7181,0	3917,6	4742,2
POWIAT OSTRZESZOWSKI								
Gminy miejsko-wiejskie: Urban-rural gminas:								
Grabów nad Prosną	24806,9	21240,4	1646,0	3273,7	16076,7	7967,6	5404,2	3566,5
Mikstat	21988,5	16457,7	358,5	2806,4	13079,8	6295,2	4321,4	5530,8
Ostrzeszów	61271,4	55669,4	3403,2	8878,6	42716,6	22165,8	13781,6	5602,0
Gminy wiejskie: Rural gminas:								
Czajków	8717,1	7271,9	211,5	1744,3	5221,9	2823,4	1356,4	1445,2
Doruchów	16786,8	14412,6	1704,1	2698,9	9938,1	4832,7	3234,7	2374,1
Kobyła Góra	19303,6	16104,8	475,8	3417,9	11869,8	6649,7	2961,9	3198,8
Kraszewice	13657,5	11120,9	386,1	2249,4	8455,6	4532,4	2405,6	2536,6
POWIAT PLESZEWSKI								
Gminy miejsko-wiejskie: Urban-rural gminas:								
Dobrzyca	22144,4	19296,2	3087,1	3722,9	11993,3	5685,8	3832,0	2848,2
Pleszew	84268,1	67750,9	5614,3	15150,5	45887,8	25564,1	11391,4	16517,1
Gminy wiejskie: Rural gminas:								
Chocz	14675,4	12518,9	370,0	2939,2	9028,3	5173,2	2240,0	2156,6
Czermin	15382,1	12987,1	192,1	3181,9	9425,1	5116,4	2494,1	2394,9
Gizalki	16929,3	14383,5	329,3	3608,1	10233,9	5592,9	2681,3	2545,8
Goluchów	31591,7	26648,7	1423,4	4711,1	20119,8	10682,6	5390,0	4943,0

TABL. 2 (77). WYDATKI BUDŻETÓW GMIN WEDŁUG RODZAJÓW W 2014 R. (cd.)
EXPENDITURE OF GMINAS BUDGETS BY TYPE IN 2014 (cont.)

WYSZCZEGÓLNIENIE SPECIFICATION	Ogółem Grand total	Wydatki bieżące Current expenditure						Wydatki majątkowe Property expenditure
		w tym of which						
		razem total	dotacje grants	świadczenia na rzecz osób fizycznych benefits for natural persons	wydatki bieżące jednostek budżetowych current expenditure of budgetary units			
					razem total	w tym of which	zakup mater- iałów i usług purchase of materials and services	
				w tym of which				
w tys. zł in thous. zł								
PODREGION (SUBREGION)								
KONIŃSKI								
POWIAT GNIĘŻNIEŃSKI								
Gmina miejska:								
Urban gmina:								
Gniezno.....	211690,6	181293,7	15090,6	35565,1	128832,4	61272,1	48392,3	30396,9
Gminy miejsko-wiejskie:								
Urban-rural gminas:								
Czerniejewo.....	24802,6	18836,8	473,5	3677,5	14404,4	7820,2	4099,7	5965,8
Klecko.....	22312,2	19983,4	1664,8	3985,1	14244,5	7514,0	4046,5	2328,9
Trzemeszno.....	41804,1	36626,5	1402,4	6555,8	28381,3	14606,4	9013,2	5177,6
Witkowo.....	38368,7	33537,0	2117,7	6885,9	24120,8	12862,0	7339,5	4831,7
Gminy wiejskie:								
Rural gminas:								
Gniezno.....	33153,7	26143,6	1403,2	4911,7	19639,0	8747,0	7434,7	7010,1
Kiszkowo.....	17750,4	13665,6	351,6	2568,6	10543,7	5783,0	2664,7	4084,7
Łubowo.....	22618,4	18544,4	484,4	2637,6	15241,1	7009,2	5717,8	4074,0
Mieleszyn.....	11798,8	11135,6	1,3	2032,0	8903,8	4776,9	2692,1	663,2
Niechanowo.....	18139,6	17048,7	988,2	3148,4	12673,4	6432,7	3880,9	1090,9
POWIAT KOLSKI								
Gmina miejska:								
Urban gmina:								
Kolo.....	68314,8	64364,2	3314,0	9755,8	50437,1	27379,8	14609,9	3950,6
Gminy miejsko-wiejskie:								
Urban-rural gminas:								
Dąbie.....	17643,3	16555,8	458,5	3402,5	12355,6	6970,1	2856,7	1087,6
Kłodawa.....	37091,8	32746,5	5076,3	6390,7	20865,0	10199,0	6889,6	4345,3
Przedecz.....	14507,8	10941,3	268,7	2910,4	7684,8	4404,0	1640,5	3566,5
Gminy wiejskie:								
Rural gminas:								
Babiak.....	26933,8	22622,8	679,5	5167,8	16501,1	8819,0	4692,8	4311,0
Chodów.....	10286,9	8640,7	843,5	1738,7	5969,3	3148,6	1472,4	1646,3
Grzegorzew.....	17102,9	15996,9	666,4	3152,8	12005,8	6454,5	3462,2	1106,0
Kolo.....	20920,3	17788,7	461,4	3384,1	13832,8	7104,1	4132,9	3131,6
Kościelec.....	17512,0	15912,9	240,5	3480,9	12121,4	6775,1	3088,1	1599,2
Olszówka.....	14590,2	11028,1	172,2	2079,2	8628,3	4273,6	2743,4	3562,1
Osiek Mały.....	23315,9	17477,7	819,1	3737,7	12822,5	6089,8	4244,1	5838,2
POWIAT KONIŃSKI								
Gminy miejsko-wiejskie:								
Urban-rural gminas:								
Golina.....	30839,5	28541,4	989,1	6184,6	21064,0	12129,8	5044,6	2298,1
Kleczew.....	53373,3	40072,1	2368,3	4841,3	30066,0	15687,0	9436,1	13301,2
Rychwał.....	27916,5	23203,4	362,4	4826,6	17448,5	10513,5	3505,3	4713,1
Sompolno.....	38150,9	27660,1	1804,4	5837,3	19986,9	10575,9	5627,5	10490,7
Ślesin.....	44349,9	37919,7	2441,9	6763,0	28090,8	14804,2	8378,4	6430,2
Gminy wiejskie:								
Rural gminas:								
Grodziec.....	17647,6	15291,2	1127,5	3448,7	10633,4	5939,9	2675,3	2356,4
Kazimierz Biskupi.....	39219,4	34846,2	1406,1	6132,0	26713,1	13944,5	8438,9	4373,2
Kramsk.....	32038,4	28963,8	4718,5	7054,3	16716,6	8272,4	5222,7	3074,6
Krzymów.....	23493,4	21020,3	2067,0	3593,5	14976,8	8320,2	4051,0	2473,2
Rzgów.....	21923,8	18218,7	385,6	3995,8	13745,8	7681,4	3421,5	3705,1

TABL. 2 (77). WYDATKI BUDŻETÓW GMIN WEDŁUG RODZAJÓW W 2014 R. (cd.)
EXPENDITURE OF GMINAS BUDGETS BY TYPE IN 2014 (cont.)

WYSZCZEGÓLNIENIE SPECIFICATION	Wydatki bieżące Current expenditure							Wydatki majątkowe Property expenditure
	w tym of which							
	Ogółem Grand total	razem total	dotacje grants	świadczenia na rzecz osób fizycznych benefits for natural persons	wydatki bieżące jednostek budżetowych current expenditure of budgetary units			
					razem total	w tym of which	zakup mater- iałów i usług purchase of materials and services	
w tys. zł in thous. zł								
PODREGION (SUBREGION) KONIŃSKI (dok., cont.)								
POWIAT KONIŃSKI (dok., cont.)								
Gminy wiejskie (dok.): Rural gminas (cont.):								
Skulsk	22532,3	18355,7	885,2	3939,5	13393,9	7762,7	2991,9	4176,5
Stare Miasto	35841,5	32409,4	1228,9	4731,6	25711,3	15165,4	5466,7	3432,2
Wierzbinek	27035,2	21504,3	550,4	4950,2	15548,6	8555,1	3687,3	5530,9
Wilczyn	23439,7	18983,6	968,3	4223,5	13693,4	7959,2	3322,4	4456,1
POWIAT SŁUPECKI								
Gmina miejska: Urban gmina:								
Słupca	38842,0	34305,4	1784,6	5631,2	26511,7	16127,9	5973,5	4536,6
Gmina miejsko-wiejska: Urban-rural gmina:								
Zagórów	27562,8	25201,8	1101,6	5938,9	17802,7	9243,7	5239,3	2360,9
Gminy wiejskie: Rural gminas:								
Łądek	18797,2	15754,7	665,8	3298,2	11657,2	6434,9	2958,4	3042,5
Orchowo	14820,7	13313,2	2072,0	2528,0	8584,8	4319,5	2467,1	1507,5
Ostrowite	16577,2	13099,0	245,8	2776,1	10026,0	5330,5	2734,5	3478,3
Powidz	10897,3	9378,8	425,6	1243,7	7249,2	3764,3	2018,3	1518,5
Słupca	25972,9	23457,9	1208,5	3489,7	18579,0	9930,1	4861,0	2515,0
Strzałkowo	29529,8	27102,4	1709,4	5467,5	19608,3	10394,4	5622,9	2427,4
POWIAT TURECKI								
Gmina miejska: Urban gmina:								
Turek	90866,5	79160,4	6801,3	10414,1	60446,1	31155,9	20736,9	11706,1
Gminy miejsko-wiejskie: Urban-rural gminas:								
Dobra	17087,8	15487,6	487,4	3307,4	11560,9	6027,9	3242,5	1600,2
Tuliszków	30891,0	27591,8	936,4	5535,1	20861,5	11821,1	5352,3	3299,2
Gminy wiejskie: Rural gminas:								
Brudzew	25897,2	20575,4	1279,6	3001,0	16062,5	8927,7	4167,9	5321,8
Kawęczyn	16485,7	14496,3	336,1	2396,0	11676,5	6366,6	3141,9	1989,4
Małanów	22289,9	19277,3	638,9	3310,8	14946,6	8377,2	3957,5	3012,6
Przykona	27519,7	22468,5	1096,0	2032,6	16570,2	8279,4	5454,6	5051,2
Turek	24428,8	19494,1	596,1	3295,3	15450,3	8535,5	4100,8	4934,8
Władysławów	23222,8	21279,5	1279,4	3887,8	15843,3	9211,0	3637,3	1943,3
POWIAT WRZESIŃSKI								
Gminy miejsko-wiejskie: Urban-rural gminas:								
Miłosław	27876,5	26970,6	1416,1	5249,2	19854,8	10584,3	5751,4	905,9
Nekla	25520,6	21077,5	1732,2	2787,9	16161,8	8801,8	4362,4	4443,1
Pyzdry	22112,3	19390,9	1668,6	4212,2	13382,6	7259,7	3628,3	2721,4
Września	121952,1	105343,5	11491,6	17309,7	75641,6	35238,6	27151,5	16608,7
Gmina wiejska: Rural gmina:								
Kołaczkowo	17615,7	16358,7	712,2	3088,5	12477,1	6801,9	3211,3	1257,0

TABLE 2 (77). WYDATKI BUDŻETÓW GMIN WEDŁUG RODZAJÓW W 2014 R. (cd.)
EXPENDITURE OF GMINAS BUDGETS BY TYPE IN 2014 (cont.)

WYSZCZEGÓLNIENIE SPECIFICATION	Ogółem Grand total	Wydatki bieżące Current expenditure						Wydatki majątkowe Property expenditure
		w tym of which						
		razem total	dotacje grants	świadczenia na rzecz osób fizycznych benefits for natural persons	wydatki bieżące jednostek budżetowych current expenditure of budgetary units			
					razem total	w tym of which	zakup mater- iałów i usług purchase of materials and services	
				w tym of which				
w tys. zł in thous. zł								
PODREGION (SUBREGION)								
LESZCZYŃSKI								
POWIAT GOSTYŃSKI								
Gminy miejsko-wiejskie:								
Urban-rural gminas:								
Borek Wielkopolski.....	26263,0	23968,0	2057,0	3198,4	18301,0	9673,6	5243,4	2295,0
Gostyń.....	78872,5	69931,5	7239,9	11404,3	50550,5	26399,2	15539,8	8941,0
Krobia.....	38620,4	30678,4	1858,0	4914,0	21968,5	11965,9	5664,1	7942,0
Pogorzela.....	18193,7	16551,8	1487,1	2491,9	12055,7	7552,9	2001,7	1641,9
Poniec.....	29615,5	18875,7	1503,7	3261,6	13927,7	7630,3	3417,4	10739,8
Gminy wiejskie:								
Rural gminas:								
Pępowo.....	16989,8	14963,8	167,1	2679,6	11928,5	6587,6	3038,6	2026,0
Piaski.....	25889,1	21519,8	1435,5	3777,3	16281,9	9161,2	3944,4	4369,3
POWIAT GRODZISKI								
Gminy miejsko-wiejskie:								
Urban-rural gminas:								
Grodzisk Wielkopolski.....	55012,4	50037,8	3073,5	7869,5	38026,0	20338,2	12044,5	4974,6
Rakoniewice.....	38330,7	33420,1	647,1	7080,5	25236,3	12696,4	8303,0	4910,6
Wielichowo.....	24182,2	18920,0	978,4	3318,0	14335,8	7044,4	4507,9	5262,2
Gminy wiejskie:								
Rural gminas:								
Granowo.....	15796,5	13275,7	1001,8	2153,3	9882,6	5404,9	2590,7	2520,8
Kamieniec.....	21023,4	17672,5	344,3	3531,5	13543,4	7531,2	3200,0	3350,9
POWIAT KOŚCIAŃSKI								
Gmina miejska:								
Urban gmina:								
Kościan.....	72412,8	63619,1	4459,4	9990,6	48388,0	29522,7	10654,0	8793,7
Gminy miejsko-wiejskie:								
Urban-rural gminas:								
Czempiń.....	34139,0	26512,8	1411,2	5430,2	19329,0	9905,9	5883,1	7626,1
Krzywiń.....	27944,4	25434,1	947,9	5046,0	19315,7	10737,5	4667,3	2510,3
Śmigiel.....	55294,4	45916,6	1437,9	8938,8	35055,4	18535,8	10527,5	9377,8
Gmina wiejska:								
Rural gmina:								
Kościan.....	50946,4	38564,4	1346,9	6771,9	30142,6	14794,4	9227,4	12382,0
POWIAT LESZCZYŃSKI								
Gminy miejsko-wiejskie:								
Urban-rural gminas:								
Osieczna.....	29961,4	22858,3	1261,6	3529,4	17942,6	8349,0	5695,1	7103,1
Rydzyń.....	25087,0	20875,7	1195,8	3411,9	15904,3	8752,4	4278,8	4211,3
Gminy wiejskie:								
Rural gminas:								
Krzemieniewo.....	24014,3	19496,1	1043,0	3349,7	15091,2	8667,9	3262,9	4518,3
Lipno.....	21523,5	19795,0	1289,4	3190,7	15027,4	7870,2	3174,4	1728,5
Święciechowa.....	21624,1	17496,6	1017,7	2601,7	13489,0	6821,6	3904,1	4127,5
Wijewo.....	22612,3	10496,2	655,6	1980,1	7792,7	4835,8	1367,3	12116,2
Włoszakowice.....	26971,3	24108,5	1421,6	3377,2	19043,8	10442,3	5538,7	2862,7

TABL. 2 (77). WYDATKI BUDŻETÓW GMIN WEDŁUG RODZAJÓW W 2014 R. (cd.)
EXPENDITURE OF GMINAS BUDGETS BY TYPE IN 2014 (cont.)

WYSZCZEGÓLNIENIE SPECIFICATION	Ogółem Grand total	Wydatki bieżące Current expenditure						Wydatki majątkowe Property expenditure
		w tym of which						
		razem total	dotacje grants	świadczenia na rzecz osób fizycznych benefits for natural persons	wydatki bieżące jednostek budżetowych current expenditure of budgetary units			
					razem total	w tym of which	zakup mater- iałów i usług purchase of materials and services	
				w tym of which				
w tys. zł in thous. zł								
PODREGION (SUBREGION) LESZCZYŃSKI (dok., cont.)								
POWIAT MIĘDZYCHODZKI								
Gminy miejsko-wiejskie:								
Urban-rural gminas:								
Międzychód.....	61681,3	49166,1	2838,2	9109,7	36405,9	18721,5	11564,8	12515,2
Sieraków.....	28450,7	23939,3	3775,2	4868,2	14948,3	6781,0	5508,8	4511,4
Gminy wiejskie:								
Rural gminas:								
Chrzypsko Wielkie.....	11482,4	9364,2	173,3	2083,3	7026,1	3791,1	1843,5	2118,1
Kwilcz.....	20483,9	18083,7	775,2	3353,8	13775,0	7011,2	3840,4	2400,2
POWIAT NOWOTOMYSKI								
Gminy miejsko-wiejskie:								
Urban-rural gminas:								
Lwówek.....	39102,4	28038,6	1876,0	5143,4	20551,7	11529,9	5242,7	11063,8
Nowy Tomyśl.....	81838,1	67590,1	3814,1	10128,6	52483,2	29996,7	14341,1	14248,0
Opalenica.....	58534,4	43792,0	3306,2	4662,7	35229,0	19502,4	7997,5	14742,4
Zbąszyń.....	38119,0	31689,4	2849,5	4642,7	23839,5	14238,4	5185,2	6429,6
Gminy wiejskie:								
Rural gminas:								
Kuślin.....	17299,7	16614,2	1316,5	3312,4	11837,6	6570,8	2856,5	685,5
Miedzichowo.....	11812,6	11263,9	612,6	2115,2	8252,9	4317,8	2629,5	548,8
POWIAT RAWICKI								
Gminy miejsko-wiejskie:								
Urban-rural gminas:								
Bojanowo.....	27952,6	22964,0	1219,6	4723,2	16743,2	9217,2	3898,6	4988,6
Jutrosin.....	22601,8	20392,2	872,4	3923,4	15345,8	9069,6	3190,7	2209,5
Miejska Górka.....	29981,4	26216,3	2151,7	4689,1	18473,7	10265,2	4529,9	3765,1
Rawicz.....	80240,5	67753,7	5239,9	12188,8	49646,2	28759,7	11993,0	12486,7
Gmina wiejska:								
Rural gmina:								
Pakosław.....	15210,5	13827,6	623,5	2653,5	10093,5	5447,2	2681,8	1382,9
POWIAT WOLSZTYŃSKI								
Gmina miejsko-wiejska:								
Urban-rural gmina:								
Wolsztyn.....	92557,0	68026,2	6931,7	13145,3	47049,8	26533,9	12353,8	24530,8
Gminy wiejskie:								
Rural gminas:								
Przemęt.....	52304,1	37256,5	3292,9	6461,8	27226,6	14271,1	8144,2	15047,6
Siedlec.....	33876,1	31808,6	1015,9	6195,3	23808,3	14288,4	4713,0	2067,5
PODREGION (SUBREGION) PILSKI								
POWIAT CHODZIESKI								
Gmina miejska:								
Urban gmina:								
Chodzież.....	52555,8	46874,1	7286,7	7880,6	31076,5	14092,6	12295,5	5681,7
Gminy miejsko-wiejskie:								
Urban-rural gminas:								
Margonin.....	29258,5	23444,2	2155,8	4473,5	16500,5	8904,1	4494,6	5814,3
Szamocin.....	26300,5	21744,6	1749,2	3948,8	15769,7	8435,6	4605,3	4555,9

TABL. 2 (77). WYDATKI BUDŻETÓW GMIN WEDŁUG RODZAJÓW W 2014 R. (cd.)
EXPENDITURE OF GMINAS BUDGETS BY TYPE IN 2014 (cont.)

WYSZCZEGÓLNIENIE SPECIFICATION	Ogółem Grand total	Wydatki bieżące Current expenditure						Wydatki majątkowe Property expenditure
		w tym of which						
		razem total	dotacje grants	świadczenia na rzecz osób fizycznych benefits for natural persons	wydatki bieżące jednostek budżetowych current expenditure of budgetary units			
					razem total	w tym of which	zakup mater- iałów i usług purchase of materials and services	
				w tym of which				
w tys. zł in thous. zł								
PODREGION (SUBREGION)								
PILSKI (cd., cont.)								
POWIAT CHODZIESKI (dok., cont.)								
Gminy wiejskie: Rural gminas:								
Budzyń	28230,2	22347,5	2013,0	3696,1	16483,5	8458,5	4934,3	5882,7
Chodzież	18898,6	13801,2	512,3	3137,8	10024,8	4814,0	3121,9	5097,4
POWIAT CZARNKOWSKO- -TRZCIANECKI								
Gmina miejska: Urban gmina:								
Czarnków	37873,0	34263,3	3062,3	4332,4	26351,7	12952,3	9838,4	3609,7
Gminy miejsko-wiejskie: Urban-rural gminas:								
Krzyż Wielkopolski	24634,3	21250,0	964,8	3820,4	16217,2	9186,5	4089,6	3384,2
Trzcianka	77495,1	68517,3	6238,6	13791,1	47997,2	24091,3	14788,9	8977,8
Wieleń	59390,1	37470,5	1312,5	5687,5	29555,7	14391,6	9596,0	21919,6
Gminy wiejskie: Rural gminas:								
Czarnków	31967,0	28771,4	524,4	5422,7	22527,0	11122,1	5908,7	3195,7
Drawsko	17520,8	16147,3	264,9	2942,7	12786,7	7260,0	3256,3	1373,5
Lubasz	22725,5	21718,6	1707,8	3080,8	16495,2	8093,0	5297,4	1006,9
Połajewo	19810,7	17745,1	545,6	3311,3	13812,9	6884,9	4037,3	2065,6
POWIAT PILSKI								
Gmina miejska: Urban gmina:								
Piła	258184,4	220354,2	23519,4	31937,3	162119,2	81230,3	54007,3	37830,1
Gminy miejsko-wiejskie: Urban-rural gminas:								
Łobżenica	29564,3	25971,8	1042,8	4927,8	19230,7	11300,5	4040,1	3592,5
Ujście	22972,1	20968,6	1538,8	3925,4	15360,2	8523,5	3909,4	2003,5
Wyrzysk	43266,1	36857,5	1943,1	7609,2	26534,0	14893,1	6630,0	6408,7
Wysoka	20664,7	19481,1	772,1	3952,2	14531,9	8372,7	3035,3	1183,6
Gminy wiejskie: Rural gminas:								
Białośliwie	15777,6	13087,7	503,1	2416,3	9892,0	5420,9	2471,8	2689,8
Kaczory	23075,3	20382,3	841,3	3026,8	16181,5	8904,2	4521,5	2693,0
Miasteczko Krajeńskie	9537,1	9260,8	274,6	1545,2	7094,4	4081,6	1360,4	276,4
Szydłowo	26908,0	24089,3	802,1	3770,9	19275,3	8934,7	6813,7	2818,7
POWIAT WĄGROWIECKI								
Gmina miejska: Urban gmina:								
Wągrowiec	73829,5	60195,3	5025,8	11726,5	42585,0	20851,6	14671,8	13634,1
Gminy miejsko-wiejskie: Urban-rural gminas:								
Golańc	29804,4	25353,5	1792,7	5570,3	17721,9	8877,9	5303,8	4450,9
Skoki	33141,0	28110,9	4040,3	4820,2	18931,9	9213,4	6599,0	5030,1

TABL. 2 (77). WYDATKI BUDŻETÓW GMIN WEDŁUG RODZAJÓW W 2014 R. (cd.)
EXPENDITURE OF GMINAS BUDGETS BY TYPE IN 2014 (cont.)

WYSZCZEGÓLNIENIE SPECIFICATION	Wydatki bieżące Current expenditure							Wydatki majątkowe Property expenditure
	w tym of which							
	Ogółem Grand total	razem total	dotacje grants	świadczenia na rzecz osób fizycznych benefits for natural persons	wydatki bieżące jednostek budżetowych current expenditure of budgetary units			
					razem total	w tym wynagro- dzenia wages and salaries	zakup mate- rialów i usług purchase of materials and services	
w tys. zł in thous. zł								
PODREGION (SUBREGION) PILSKI (dok., cont.)								
POWIAT WĄGROWIECKI (dok., cont.)								
Gminy wiejskie: Rural gminas:								
Damasławek	19761,8	17733,9	572,2	2717,4	14195,8	7252,6	4187,4	2027,9
Mieścisko	20408,8	19412,3	2274,7	3402,2	13404,5	6112,2	4810,9	996,4
Wapno	10114,3	9360,4	218,0	1805,9	7134,3	4001,0	1758,5	753,9
Wagrowiec	40588,1	32763,1	1490,4	6098,8	24740,2	12046,0	7736,8	7825,0
POWIAT ZŁOTOWSKI								
Gmina miejska: Urban gmina:								
Złotów	50159,2	41679,4	3770,8	8902,1	28471,7	15301,7	8432,3	8479,8
Gminy miejsko-wiejskie: Urban-rural gminas:								
Jastrowie	36737,9	32434,8	2871,8	9137,0	20153,7	11595,7	4837,6	4303,1
Krajenka	25756,6	22489,8	996,0	3893,9	17198,7	9346,0	4192,9	3266,8
Okonek	31804,4	26828,7	2604,0	6572,1	17291,2	9008,6	4313,3	4975,7
Gminy wiejskie: Rural gminas:								
Lipka	18801,2	16909,5	776,2	3711,9	12186,8	5916,7	3697,5	1891,6
Tamówka	9450,1	9062,0	242,2	1904,6	6794,1	3460,1	1883,3	388,0
Zakrzewo	13954,7	12375,0	812,5	2228,4	9229,9	5188,3	2125,8	1579,7
Złotów	31483,9	25991,4	1898,4	6108,1	17653,6	8795,8	4894,6	5492,6
PODREGION (SUBREGION) POZNAŃSKI								
POWIAT OBORNICKI								
Gminy miejsko-wiejskie: Urban-rural gminas:								
Oborniki	103664,9	87618,5	6446,3	13501,3	66519,4	35088,7	18051,8	16046,3
Rogoźno	51136,7	45556,1	5365,0	9011,7	30629,3	15983,3	8707,4	5580,6
Gmina wiejska: Rural gmina:								
Ryczywół	24380,3	19944,7	728,0	3871,4	15257,6	7674,8	4455,1	4435,6
POWIAT POZNAŃSKI								
Gminy miejskie: Urban gminas:								
Luboń	78868,6	69115,9	12848,4	6988,0	47135,7	23788,0	17020,2	9752,7
Puszczykowo	33824,0	25736,8	4056,4	2292,7	18424,8	9685,9	5741,7	8087,2
Gminy miejsko-wiejskie: Urban-rural gminas:								
Buk	42577,9	32234,1	2867,3	3711,4	25247,5	13470,8	7177,1	10343,8
Kostrzyn	42589,8	36554,4	2963,4	4753,6	28490,9	14074,2	9575,0	6035,4
Kórnik	110788,1	75089,2	5687,1	6396,9	58671,5	23275,5	27303,1	35698,9
Mosina	84535,9	68825,8	7280,0	8809,4	51363,5	27487,4	15459,3	15710,1
Murwana Goślina	50789,7	42060,2	7844,4	5387,8	27669,7	11547,5	10307,6	8729,5
Pobiedziska	52410,1	46771,3	3702,8	5241,2	36792,6	18267,7	11988,5	5638,8
Słeszew	44233,3	35822,1	1232,4	4811,4	29611,3	13821,6	11097,8	8411,2
Swarzędz	150406,1	113530,0	14109,0	10711,4	85557,7	41865,5	30905,9	36876,2

TABLE 2 (77). WYDATKI BUDŻETÓW GMIN WEDŁUG RODZAJÓW W 2014 R. (dok.)
EXPENDITURE OF GMINAS BUDGETS BY TYPE IN 2014 (cont.)

WYSZCZEGÓLNIENIE SPECIFICATION	Ogółem Grand total	Wydatki bieżące Current expenditure						Wydatki majątkowe Property expenditure
		w tym of which						
		razem total	dotacje grants	świadczenia na rzecz osób fizycznych benefits for natural persons	wydatki bieżące jednostek budżetowych current expenditure of budgetary units			
					razem total	w tym of which	zakup materia- łów i usług purchase of materials and services	
				wynagro- dzenia wages and salaries				
w tys. zł in thous. zł								
PODREGION (SUBREGION)								
POZNAŃSKI (dok., cont.)								
POWIAT POZNAŃSKI (dok., cont.)								
Gminy wiejskie: Rural gminas:								
Czerwonak	94340,1	69636,8	6069,5	6674,5	55922,7	26835,4	19445,7	24703,3
Dopiewo	78147,4	60450,6	9908,8	4860,0	44242,4	22808,3	13185,4	17696,8
Kleszczewo	23197,4	20587,0	5505,5	2002,4	12815,1	6694,5	3573,4	2610,4
Komorniki	85680,0	59612,1	14903,3	4630,8	37390,6	20112,2	11583,8	26067,9
Rokietnica	38402,3	32158,3	3941,8	3843,5	23684,5	12391,3	7485,3	6244,0
Suchy Las	102622,3	78974,7	14837,8	3934,0	47452,2	20176,9	20487,6	23647,5
Tarnowo Podgórne	130452,1	99315,1	8774,6	7548,1	72555,8	33803,7	26010,5	31137,0
POWIAT SZAMOTULSKI								
Gmina miejska: Urban gmina:								
Obrycko	10498,0	8344,7	199,6	1015,1	7094,6	3988,8	1911,4	2153,4
Gminy miejsko-wiejskie: Urban-rural gminas:								
Ostroróg	17790,3	12861,1	347,0	2737,3	9708,8	5075,9	2911,5	4929,1
Pniewy	47771,3	40898,9	1803,7	4622,8	33692,5	17048,5	10618,1	6872,3
Szamotuly	95318,5	77025,6	7042,3	12372,8	56344,9	25715,0	22646,0	18292,9
Wronki	56185,0	44575,5	2676,5	5768,7	35983,0	17398,8	12682,7	11609,6
Gminy wiejskie: Rural gminas:								
Duszniki	28710,9	21916,2	1697,7	3437,0	16471,9	8324,9	4776,2	6794,7
Każmierz	25936,7	20818,1	1712,3	2775,6	16055,7	9467,2	3652,4	5118,6
Obrycko	13739,9	10787,6	145,9	1978,0	8603,5	4243,2	2844,8	2952,3
POWIAT ŚREDZKI								
Gmina miejsko-wiejska: Urban-rural gmina:								
Środa Wielkopolska	111630,7	91507,0	14600,3	11785,0	63462,9	27126,0	26359,8	20123,7
Gminy wiejskie: Rural gminas:								
Dominowo	11198,0	8228,5	366,0	1259,0	6513,9	3372,7	1756,5	2969,5
Krzykosy	19252,2	17171,2	593,5	2884,7	13602,3	7657,8	3322,7	2081,0
Nowe Miasto nad Wartą	31037,2	27152,3	1639,7	4761,6	20733,2	10661,7	5935,1	3884,9
Zaniemyśl	20532,0	14719,0	2321,5	2361,2	9958,5	5281,5	2777,1	5813,0
POWIAT ŚREMSKI								
Gminy miejsko-wiejskie: Urban-rural gminas:								
Dolsk	20030,6	15946,0	710,4	2931,9	11910,4	5988,0	3685,0	4084,7
Książ Wielkopolski	23891,8	21254,6	1872,7	4112,8	15063,8	8369,7	3645,4	2637,2
Śrem	115823,9	102271,6	16263,4	15451,0	68795,8	33181,3	24412,2	13552,3
Gmina wiejska: Rural gmina:								
Brodnica	15676,7	14088,0	602,0	2631,2	10735,6	6087,6	2566,1	1588,7

TABL. 3 (78). WYDATKI BUDŻETÓW GMIN WEDŁUG DZIAŁÓW W 2014 R.
EXPENDITURE OF GMINAS BUDGETS BY DIVISION IN 2014

WYSZCZEGÓLNIENIE SPECIFICATION	Ogółem Total	W tym Of which							
		rolnictwo i łowiectwo agriculture and hunting	transport i łączność transport and commu- nication	gospodarka mieszka- niowa dwelling economy	admini- stracja publiczna public admini- stration	oświata i wychowa- nie education	pomoc społeczna i pozostałe zadania w zakresie polityki społecznej social assis- tance and other tasks in sphere of social policy	gospodarka komunalna i ochrona środowiska municipal economy and envi- ronmental protection	kultura i ochrona dziedzictwa nardo- wego culture and national heritage
w tys. zł in thous. zł									
OGÓŁEM	8509173,7	314690,6	788488,8	200171,1	821665,7	3254399,5	1370231,3	663450,2	341189,7
TOTAL									
PODREGION (SUBREGION)									
KALISKI									
POWIAT JAROCIŃSKI									
Gminy miejsko-wiejskie:									
Urban-rural gminas:									
Jarocin	125299,3	744,6	18008,1	1588,0	7861,9	45756,4	23746,5	12291,6	5288,1
Żerków	36776,5	5618,1	1883,0	246,6	3307,7	11834,7	7919,1	2938,4	1135,9
Gminy wiejskie:									
Rural gminas:									
Jaraczewo	26481,6	1101,9	2638,9	12,2	2355,7	8816,3	5138,1	2235,6	2889,0
Kotlin	25585,7	3371,3	1051,7	63,8	2613,6	9726,4	4497,8	1815,4	753,2
POWIAT KALISKI									
Gmina miejsko-wiejska:									
Urban-rural gmina:									
Stawiszyn	19766,5	340,9	622,3	27,8	2617,0	9754,8	3565,2	1221,6	482,4
Gminy wiejskie:									
Rural gminas:									
Blizanów	26857,2	1809,5	3100,5	49,8	2793,8	10360,2	3893,2	2690,9	667,5
Brzeziny	18417,0	855,9	1702,4	64,3	2153,1	7833,0	3570,6	667,9	477,6
Ceków-Kolonia	14084,9	757,9	1132,0	27,9	1852,9	6651,4	1743,9	545,8	360,4
Godziesze Wielkie	24887,8	1833,7	2645,0	141,4	3111,8	10630,2	3606,7	1206,5	156,2
Kozminek	20242,5	2654,8	1391,5	249,3	2448,4	7069,2	3420,8	964,4	816,4
Lisków	16600,8	669,1	1209,2	98,6	2506,1	7070,0	2504,1	819,1	546,9
Mycielin	14986,1	921,0	1568,8	65,6	1868,3	6447,0	2165,3	455,4	286,6
Opatówek	34361,8	2282,8	3520,5	354,4	3546,7	15113,6	4602,4	2389,7	726,2
Szczytniki	24278,8	835,2	2273,9	227,1	2723,0	11378,5	3833,3	1018,7	364,6
Żelazków	23560,8	802,6	5170,3	103,2	2255,5	8985,8	3346,7	1424,0	621,4
POWIAT KĘPIŃSKI									
Gmina miejsko-wiejska:									
Urban-rural gmina:									
Kępno	76386,5	2377,7	5696,8	1457,2	6515,5	29680,1	13329,4	7546,3	4810,3
Gminy wiejskie:									
Rural gminas:									
Baranów	27419,1	1006,8	5221,9	200,6	2655,7	9696,5	4039,2	1652,8	1428,3
Bralin	19273,6	588,4	1218,6	172,2	2635,5	7029,6	2578,1	1966,7	1746,3
Łęka Opatowska	17185,2	1015,1	347,0	232,0	2448,4	7280,9	2573,4	1153,2	274,5
Perzów	13489,6	461,3	1415,7	414,9	1822,4	5338,2	1488,6	796,8	691,7
Rychtal	12038,8	355,5	445,3	165,2	1546,6	5216,9	1785,9	1003,1	609,1
Trzcznica	15139,9	555,0	819,3	342,6	1903,7	6658,4	2313,6	627,2	544,6
POWIAT KROTOSZYŃSKI									
Gmina miejska:									
Urban gmina:									
Sulmierzyce	9590,0	110,0	230,8	45,5	1388,2	4217,9	1202,3	1340,7	551,1

TABL. 3 (78). WYDATKI BUDŻETÓW GMIN WEDŁUG DZIAŁÓW W 2014 R. (cd.)
 EXPENDITURE OF GMINAS BUDGETS BY DIVISION IN 2014 (cont.)

WYSZCZEGÓLNIENIE SPECIFICATION	Ogółem Total	W tym Of which							
		rolnictwo i łowiectwo agriculture and hunting	transport i łączność transport and commu- nication	gospodarka mieszka- niowa dwelling economy	admini- stracja publiczna public admini- stration	oświata i wychowa- nie education	pomoc społeczna i pozostałe zadania w zakresie polityki społecznej social assis- tance and other tasks in sphere of social policy	gospodarka komunalna i ochrona środowiska municipal economy and envi- ronmental protection	kultura i ochrona dziedzictwa nardo- wego culture and national heritage
w tys. zł in thous. zł									
PODREGION (SUBREGION)									
KALISKI (cd., cont.)									
POWIAT KROTOSZYŃSKI									
(dok., cont.)									
Gminy miejsko-wiejskie:									
<i>Urban-rural gminas:</i>									
Kobylin	25495,8	684,4	3266,4	445,1	2594,1	10464,0	3336,8	1116,6	2441,3
Koźmin Wielkopolski	37238,6	1008,0	1058,5	1171,5	3273,4	14287,6	8308,3	3141,1	1929,8
Krotoszyn	129769,9	1250,1	13922,5	860,7	11191,4	59661,3	19267,8	9275,5	3812,4
Zduny	24087,4	316,7	370,1	473,5	2391,5	10190,1	3597,7	2663,0	1590,2
Gmina wiejska:									
<i>Rural gmina:</i>									
Rozdrażew	14899,7	563,1	1064,5	56,0	1962,6	6143,4	1737,7	969,5	867,1
POWIAT OSTROWSKI									
Gmina miejska:									
<i>Urban gmina:</i>									
Ostrów Wielkopolski	222317,6	26,3	50444,2	4432,1	17400,2	71952,4	36469,5	19823,1	8385,8
Gminy miejsko-wiejskie:									
<i>Urban-rural gminas:</i>									
Nowe Skalmierzyce	50931,9	2723,3	4298,4	1392,6	4786,4	20883,5	6898,0	5454,7	1908,2
Odolanów	52469,8	598,7	2032,2	333,7	5007,8	20619,8	9777,7	9847,4	1539,2
Raszków	34854,8	986,8	2249,3	30,0	3398,7	15823,5	5832,2	3178,3	2014,5
Gminy wiejskie:									
<i>Rural gminas:</i>									
Ostrów Wielkopolski	52075,3	2291,0	4187,7	98,5	4593,8	23797,8	8599,2	2711,6	2459,9
Przygodzice	40038,5	1350,0	2716,3	216,5	4516,5	15658,3	6376,4	1750,0	3565,5
Sieroszewice	27462,2	1443,8	2406,4	24,8	2608,6	11874,4	4961,8	1529,3	1107,3
Sośnie	22748,1	2346,0	1324,5	219,5	2189,2	8159,0	4127,7	840,0	460,0
POWIAT OSTRZESZOWSKI									
Gminy miejsko-wiejskie:									
<i>Urban-rural gminas:</i>									
Grabów nad Prosną	24806,9	984,6	2714,2	511,7	3250,5	9825,5	3663,4	1676,6	743,1
Mikstat	21988,5	1588,3	1647,7	331,8	2586,1	6606,5	2743,2	1674,1	273,1
Ostrzeszów	61271,4	380,4	7395,1	708,9	5545,5	26342,3	11963,9	4870,1	1459,8
Gminy wiejskie:									
<i>Rural gminas:</i>									
Czajków	8717,1	253,8	963,8	20,8	1239,6	2957,5	1843,7	343,6	560,6
Doruchów	16786,8	420,1	1835,1	143,8	1770,2	7074,9	2759,4	1080,8	446,2
Kobyła Góra	19303,6	280,2	2722,2	147,6	2311,9	7698,2	3279,2	1147,6	473,8
Kraszewice	13657,5	1175,7	1402,1	254,1	1557,4	5503,4	2196,0	500,8	148,1
POWIAT PLESZEWSKI									
Gminy miejsko-wiejskie:									
<i>Urban-rural gminas:</i>									
Dobrzyca	22144,4	773,1	1242,0	43,5	2359,1	8008,0	4896,3	2290,4	1100,9
Pleszew	84268,1	1260,1	6741,3	2135,5	7116,9	31027,3	17746,3	8443,7	2297,9

TABL. 3 (78). WYDATKI BUDŻETÓW GMIN WEDŁUG DZIAŁÓW W 2014 R. (cd.)
EXPENDITURE OF GMINAS BUDGETS BY DIVISION IN 2014 (cont.)

WYSZCZEGÓLNIENIE SPECIFICATION	Ogółem Total	W tym Of which							
		rolnictwo i łowiectwo agriculture and hunting	transport i łączność transport and commu- nication	gospodarka mieszka- niowa dwelling economy	admini- stracja publiczna public admini- stration	oświata i wychowa- nie education	pomoc społeczna i pozostałe zadania w zakresie polityki społecznej social assis- tance and other tasks in sphere of social policy	gospodarka komunalna i ochrona środowiska municipal economy and envi- ronmental protection	kultura i ochrona dziedzictwa narodowego culture and national heritage
w tys. zł in thous. zł									
PODREGION (SUBREGION) KALISKI (dok., cont.)									
POWIAT PLESZEWSKI (dok., cont.)									
Gminy wiejskie: Rural gminas:									
Chocz.....	14675,4	1170,2	1004,0	74,0	1565,5	5443,4	3315,0	774,0	373,7
Czermin.....	15382,1	1526,1	1317,3	229,1	1908,9	5093,7	3511,0	750,5	261,6
Gizalki.....	16929,3	1703,6	1168,0	126,9	1904,6	5845,2	4307,0	789,9	315,1
Goluchów.....	31591,7	2583,6	2285,3	628,8	2642,1	12857,9	5292,6	1429,7	1377,6
PODREGION (SUBREGION) KONIŃSKI									
POWIAT GNIEŹNIŃSKI									
Gmina miejska: Urban gmina:									
Gniezno.....	211690,6	324,4	14512,5	15378,8	14616,5	73337,4	45751,5	27790,9	3680,2
Gminy miejsko-wiejskie: Urban-rural gminas:									
Czarniejewo.....	24802,6	469,9	1491,2	358,7	3119,6	7869,2	3626,8	2264,0	746,9
Klecko.....	22312,2	1980,4	542,7	92,8	2488,8	9887,2	3849,7	1975,2	662,8
Trzemeszno.....	41804,1	2495,2	2110,0	932,9	5267,6	14139,1	8490,0	3517,0	1571,0
Witkowo.....	38368,7	1008,0	2120,0	59,5	3399,2	15691,6	7155,8	3434,6	2601,3
Gminy wiejskie: Rural gminas:									
Gniezno.....	33153,7	1224,6	3360,0	354,9	3156,5	11799,9	5134,8	2410,5	768,4
Kiszkowo.....	17750,4	2040,7	2303,4	273,9	1934,9	6453,3	2438,7	1153,6	366,2
Łubowo.....	22618,4	2581,9	787,6	296,2	2143,5	8449,5	2641,8	2821,0	1395,4
Mieleszyn.....	11798,8	593,7	229,8	203,8	1427,6	5552,4	2185,3	579,6	192,1
Niechanowo.....	18139,6	1167,5	915,9	126,5	2139,4	7590,4	2971,2	1191,8	562,1
POWIAT KOLSKI									
Gmina miejska: Urban gmina:									
Kolo.....	68314,8	9,8	2008,9	2748,2	8504,3	27346,4	13905,2	4385,1	2507,8
Gminy miejsko-wiejskie: Urban-rural gminas:									
Dąbie.....	17643,3	643,5	802,1	226,7	2234,4	6684,0	4308,4	1053,8	407,5
Kłodawa.....	37091,8	765,8	2932,2	420,7	3557,9	13778,9	7460,8	3673,3	1327,2
Przedecz.....	14507,8	472,0	1311,0	27,6	1657,4	4577,7	3051,5	2499,8	456,8
Gminy wiejskie: Rural gminas:									
Babiał.....	26933,8	1024,3	2418,3	125,6	2219,4	9705,7	5225,2	1664,7	960,1
Chodów.....	10286,9	887,3	1073,2	1,0	1173,2	4544,7	1813,3	425,4	84,6
Grzegorzew.....	17102,9	359,1	1545,0	54,6	2547,6	7066,3	3218,6	984,7	161,8
Koło.....	20920,3	656,0	2979,9	224,1	2283,4	8308,9	3332,1	1040,1	563,1
Kościelec.....	17512,0	334,2	1626,5	200,7	2428,1	7252,3	3627,8	852,4	321,5
Olszówka.....	14590,2	2028,4	1374,2	145,6	1989,7	4963,8	2076,3	414,4	792,7
Osiek Mały.....	23315,9	897,9	3292,4	527,8	2250,2	7578,3	3725,1	819,3	358,3

TABL. 3 (78). WYDATKI BUDŻETÓW GMIN WEDŁUG DZIAŁÓW W 2014 R. (cd.)
 EXPENDITURE OF GMINAS BUDGETS BY DIVISION IN 2014 (cont.)

WYSZCZEGÓLNIENIE SPECIFICATION	Ogółem Total	W tym Of which							
		rolnictwo i łowiectwo agriculture and hunting	transport i łączność transport and commu- nication	gospodarka mieszka- niowa dwelling economy	admini- stracja publiczna public admini- stration	oświata i wychowa- nie education	pomoc społeczna i pozostałe zadania w zakresie polityki społecznej social assis- tance and other tasks in sphere of social policy	gospodarka komunalna i ochrona środowiska municipal economy and envi- ronmental protection	kultura i ochrona dziedzictwa nardo- wego culture and national heritage
w tys. zł in thous. zł									
PODREGION (SUBREGION) KONIŃSKI (cd., cont.)									
POWIAT KONIŃSKI									
Gminy miejsko-wiejskie: <i>Urban-rural gminas:</i>									
Golina.....	30839,5	453,0	1475,5	86,1	3323,6	14083,4	6577,8	1787,2	828,7
Kleczew.....	53373,3	4010,0	4943,5	1985,9	6056,6	15954,1	5077,0	5436,4	2985,4
Rychwał.....	27916,5	808,6	1402,0	68,5	3194,7	10927,5	4945,9	1159,4	373,0
Sompolno.....	38150,9	1887,5	2157,9	799,2	3231,4	11762,1	6547,5	8221,4	1992,4
Ślesin.....	44349,9	1953,3	2376,8	1474,8	5290,9	16513,7	7307,6	3726,2	1659,5
Gminy wiejskie: <i>Rural gminas:</i>									
Grodzic.....	17647,6	2404,8	289,6	67,3	2325,0	6998,9	3758,9	827,0	97,8
Kazimierz Biskupi.....	39219,4	3904,5	2009,5	1554,9	4510,1	13314,8	6477,4	2363,5	997,4
Kramsk.....	32038,4	1180,6	2323,6	186,9	2756,5	13410,2	8009,3	1877,1	531,6
Krzymów.....	23493,4	283,3	1872,4	56,2	2668,4	10497,4	3936,8	1613,9	677,2
Rzgów.....	21923,8	1767,5	1119,3	151,0	2124,9	9121,7	4309,7	1824,3	363,3
Skulsk.....	22532,3	493,2	1315,4	138,6	2546,1	8514,0	3813,5	899,3	1135,9
Stare Miasto.....	35841,5	1329,1	1143,4	661,7	4281,5	16108,1	5413,3	3463,1	1602,0
Wierzbinek.....	27035,2	1666,3	1450,9	296,1	2604,0	10239,0	4939,1	4040,9	506,6
Wilczyn.....	23439,7	949,6	2047,0	151,4	2262,9	9913,7	4210,4	795,6	1344,6
POWIAT SŁUPECKI									
Gmina miejska: <i>Urban gmina:</i>									
Słupca.....	38842,0	340,5	3858,4	174,4	3965,7	16570,5	7105,4	3165,0	1284,3
Gmina miejsko-wiejska: <i>Urban-rural gmina:</i>									
Zagórow.....	27562,8	706,4	1293,6	121,7	2890,4	10982,2	6196,9	2518,6	829,4
Gminy wiejskie: <i>Rural gminas:</i>									
Lądek.....	18797,2	2204,9	875,2	84,8	1765,0	7311,2	3802,8	898,6	396,0
Orchowo.....	14820,7	879,7	1033,8	170,2	1914,4	5579,7	3229,9	588,6	585,2
Ostrowite.....	16577,2	1275,1	738,6	216,2	1936,8	5470,1	3607,3	698,0	146,6
Powidz.....	10897,3	716,1	177,0	492,5	2060,1	2292,7	1379,3	880,2	561,0
Słupca.....	25972,9	2138,3	953,2	244,9	3827,1	12236,7	3693,7	1722,2	319,6
Strzałkowo.....	29529,8	1311,8	1334,4	673,0	3942,6	12368,1	5633,1	1447,1	1150,9
POWIAT TURECKI									
Gmina miejska: <i>Urban gmina:</i>									
Turek.....	90866,5	62,0	5433,4	6086,6	9076,3	30714,5	15453,4	8580,7	3068,5
Gminy miejsko-wiejskie: <i>Urban-rural gminas:</i>									
Dobra.....	17087,8	538,0	1006,8	250,6	1708,9	6082,8	3932,1	1859,9	361,5
Tuliszków.....	30891,0	478,8	1458,8	347,6	2891,6	13346,4	5610,7	3685,8	742,3

TABL. 3 (78). WYDATKI BUDŻETÓW GMIN WEDŁUG DZIAŁÓW W 2014 R. (cd.)
EXPENDITURE OF GMINAS BUDGETS BY DIVISION IN 2014 (cont.)

WYSZCZEGÓLNIENIE SPECIFICATION	Ogółem Total	W tym Of which							
		rolnictwo i łowiectwo agriculture and hunting	transport i łączność transport and commu- nication	gospodarka mieszka- niowa dwelling economy	admini- stracja publiczna public admini- stration	oświata i wychowa- nie education	pomoc społeczna i pozostałe zadania w zakresie polityki społecznej social assis- tance and other tasks in sphere of social policy	gospodarka komunalna i ochrona środowiska municipal economy and envi- ronmental protection	kultura i ochrona dziedzictwa nardo- wego culture and national heritage
w tys. zł in thous. zł									
PODREGION (SUBREGION) KONIŃSKI (dok., cont.)									
POWIAT TURECKI (dok., cont.)									
Gminy wiejskie: Rural gminas:									
Burdzew	25897,2	748,8	1119,0	551,6	2871,3	10920,6	3007,0	1139,8	1325,6
Kawęczyn.....	16485,7	615,5	1803,6	162,9	2192,8	6443,4	3577,8	614,5	225,4
Malanów.....	22289,9	1821,6	1181,0	88,5	2406,6	8408,5	3811,1	1958,5	623,1
Przykona	27519,7	1658,4	2425,0	520,3	3216,8	9574,8	2043,9	3317,0	1595,7
Turek	24428,8	1764,9	2410,5	301,2	2367,7	10918,9	3119,0	1580,2	576,7
Władysławów	23222,8	350,8	1052,3	297,4	2386,3	11377,6	3724,3	1683,5	801,7
POWIAT WRZESIŃSKI									
Gminy miejsko-wiejskie: Urban-rural gminas:									
Miłosław	27876,5	513,6	389,4	314,9	3274,4	11851,2	5297,6	2612,2	1436,8
Nekla.....	25520,6	515,1	2267,5	473,7	2552,8	12473,1	2710,7	2368,2	822,6
Pyzdry.....	22112,3	500,5	1094,2	187,0	2686,0	8216,6	4516,0	3163,6	730,3
Września	121952,1	11104,0	5787,2	5579,8	11580,8	44201,0	21826,6	11491,3	2907,8
Gmina wiejska: Rural gmina:									
Kołaczkowo.....	17615,7	734,6	531,8	56,3	1815,7	8724,4	3116,8	1191,9	647,7
PODREGION (SUBREGION) LESZCZYŃSKI									
POWIAT GOSTYŃSKI									
Gminy miejsko-wiejskie: Urban-rural gminas:									
Borek Wielkopolski.....	26263,0	824,8	1319,4	62,6	2355,4	12078,8	5146,6	1895,3	973,4
Gostyń.....	78872,5	744,3	8097,6	701,7	6825,8	30756,2	14976,2	4971,7	4043,8
Krobia.....	38620,4	1003,0	2814,4	141,6	3073,1	15858,1	8356,9	1804,3	3424,5
Pogorzela.....	18193,7	584,4	912,4	35,4	2876,8	8670,7	2514,0	1233,0	655,9
Poniec.....	29615,5	2848,3	1479,9	207,2	2624,8	14098,9	3057,3	700,2	1436,3
Gminy wiejskie: Rural gminas:									
Pępowo.....	16989,8	519,8	1576,0	239,2	1816,7	7087,3	2626,7	367,6	1858,0
Piaski	25889,1	2330,5	1561,4	131,6	2757,1	10988,5	3622,1	1931,0	1311,8
POWIAT GRODZISKI									
Gminy miejsko-wiejskie: Urban-rural gminas:									
Grodzisk Wielkopolski.....	55012,4	841,9	5113,1	596,1	6866,7	21892,9	9831,6	2639,0	2052,3
Rakoniewice.....	38330,7	564,8	4925,2	271,4	3507,2	16235,8	6968,3	1176,1	1283,1
Wielichowo.....	24182,2	514,9	2025,8	140,3	2169,2	12323,1	3363,2	916,7	701,7
Gminy wiejskie: Rural gminas:									
Granowo	15796,5	1252,5	1296,8	81,1	1773,6	7073,1	2332,6	608,5	767,9
Kamieniec	21023,4	2616,1	1087,5	20,3	2028,7	9001,0	3997,6	267,9	928,0

TABL. 3 (78). WYDATKI BUDŻETÓW GMIN WEDŁUG DZIAŁÓW W 2014 R. (cd.)
 EXPENDITURE OF GMINAS BUDGETS BY DIVISION IN 2014 (cont.)

WYSZCZEGÓLNIENIE SPECIFICATION	Ogółem Total	W tym Of which							
		rolnictwo i łowiectwo agriculture and hunting	transport i łączność transport and commu- nication	gospodarka mieszka- niowa dwelling economy	admini- stracja publiczna public admini- stration	oświata i wychowa- nie education	pomoc społeczna i pozostałe zadania w zakresie polityki społecznej social assis- tance and other tasks in sphere of social policy	gospodarka komunalna i ochrona środowiska municipal economy and envi- ronmental protection	kultura i ochrona dziedzictwa narodo- wego culture and national heritage
w tys. zł in thous. zł									
PODREGION (SUBREGION) LESZCZYŃSKI (cd., cont.)									
POWIAT KOŚCIAŃSKI									
Gmina miejska: Urban gmina:									
Kościan	72412,8	8,9	4730,8	2395,0	8888,5	28865,3	14950,1	1307,0	3242,6
Gminy miejsko-wiejskie: Urban-rural gminas:									
Czempiń	34139,0	880,6	1751,4	201,7	3505,7	12262,1	6035,7	6130,4	798,5
Krzywiń	27944,4	1461,7	977,6	305,2	2745,3	13303,0	5373,8	858,1	1082,5
Śmigiel	55294,4	7904,0	2619,0	326,4	4285,4	22929,0	9586,4	1599,7	1724,6
Gmina wiejska: Rural gmina:									
Kościan	50946,4	5241,1	7758,3	1005,4	3761,2	17846,9	7498,2	800,8	1374,3
POWIAT LESZCZYŃSKI									
Gminy miejsko-wiejskie: Urban-rural gminas:									
Osieczna	29961,4	2690,0	5766,4	139,9	2442,0	9455,0	3336,2	2772,6	1968,9
Rydzyzna	25087,0	3104,1	1504,0	281,3	3158,9	9924,8	3443,5	1296,2	1031,1
Gminy wiejskie: Rural gminas:									
Krzemieniewo	24014,3	1894,2	1644,6	228,9	2023,0	10505,7	3468,1	1061,6	921,4
Lipno	21523,5	1740,1	1358,4	79,5	2516,4	9096,4	3606,2	1195,8	1015,5
Święciechowa	21624,1	3292,7	1319,1	267,8	2998,2	8070,1	2641,8	815,2	1132,4
Włajewo	22612,3	11847,9	346,9	100,8	1622,1	5463,7	1820,4	178,4	687,2
Włoszakowice	26971,3	857,3	2984,8	247,7	2683,3	11051,1	4083,4	1817,0	1364,8
POWIAT MIĘDZYCHODZKI									
Gminy miejsko-wiejskie: Urban-rural gminas:									
Międzychód	61681,3	810,1	5049,9	1156,6	4807,0	19993,5	14821,4	6038,3	2074,5
Sieraków	28450,7	365,5	2074,7	624,0	3368,6	8248,7	6314,0	3095,7	2105,0
Gminy wiejskie: Rural gminas:									
Chrząpsko Wielkie	11482,4	418,2	1168,2	45,1	1488,9	4634,5	2523,6	411,4	377,9
Kwilcz	20483,9	516,6	1157,2	565,1	2543,4	7647,8	3802,4	992,8	1464,2
POWIAT NOWOTOMYSKI									
Gminy miejsko-wiejskie: Urban-rural gminas:									
Lwówek	39102,4	3762,1	1478,4	310,4	3153,4	13024,4	5684,3	1554,0	1440,9
Nowy Tomyśl	81838,1	1047,2	2873,1	1174,7	6358,4	33310,2	19176,9	5019,3	4065,1
Opalenica	58534,4	645,0	7095,7	3366,7	4913,4	21973,8	6544,1	8353,0	1601,3
Zbąszyń	38119,0	1638,4	2122,9	345,2	4405,3	15216,4	5471,9	1610,7	2030,6
Gminy wiejskie: Rural gminas:									
Kuślin	17299,7	515,1	564,3	176,9	1694,0	8929,6	3399,4	692,0	572,6
Miedzichowo	11812,6	102,0	506,5	492,2	1568,7	5362,7	2092,8	865,6	341,3

TABLE 3 (78). WYDATKI BUDŻETÓW GMIN WEDŁUG DZIAŁÓW W 2014 R. (cd.)
EXPENDITURE OF GMINAS BUDGETS BY DIVISION IN 2014 (cont.)

WYSZCZEGÓLNIENIE SPECIFICATION	Ogółem Total	W tym Of which							
		rolnictwo i łowiectwo agriculture and hunting	transport i łączność transport and commu- nication	gospodarka mieszka- niowa dwelling economy	admini- stracja publiczna public admini- stration	oświata i wychowa- nie education	pomoc społeczna i pozostałe zadania w zakresie polityki społecznej social assis- tance and other tasks in sphere of social policy	gospodarka komunalna i ochrona środowiska municipal economy and envi- ronmental protection	kultura i ochrona dziedzictwa nardo- wego culture and national heritage
w tys. zł in thous. zł									
PODREGION (SUBREGION) LESZCZYŃSKI (dok., cont.)									
POWIAT RAWICKI									
Gminy miejsko-wiejskie: Urban-rural gminas:									
Bojanowo	27952,6	659,9	1116,0	501,3	2347,8	10700,1	5703,8	4376,6	1097,8
Jutrosin	22601,8	1243,5	726,1	253,4	1971,0	11187,1	3832,7	554,2	846,1
Miejska Górka	29981,4	2948,3	674,8	182,1	2554,1	13761,3	4691,4	1484,0	1403,2
Rawicz	80240,5	688,3	7486,7	953,9	8273,0	29870,6	15531,7	3731,8	3504,0
Gmina wiejska: Rural gmina:									
Pakosław	15210,5	742,3	623,3	18,4	1681,3	6264,3	3028,7	565,2	672,6
POWIAT WOLSZTYŃSKI									
Gmina miejsko-wiejska: Urban-rural gmina:									
Wolsztyn	92557,0	724,5	19129,8	250,9	5951,2	33391,9	16030,3	6236,5	4054,6
Gminy wiejskie: Rural gminas:									
Przemęt	52304,1	12764,9	4024,9	372,7	3803,8	19055,8	6280,5	3257,1	1416,3
Siedlec	33876,1	948,4	1253,7	138,3	3419,4	17298,6	6389,3	1576,6	1212,4
PODREGION (SUBREGION) PILSKI									
POWIAT CHODZIESKI									
Gmina miejska: Urban gmina:									
Chodzież	52555,8	4,2	2464,6	4333,2	4361,5	19758,7	10492,9	5113,2	1950,0
Gminy miejsko-wiejskie: Urban-rural gminas:									
Margonin	29258,5	514,2	5007,2	695,8	2404,3	10097,7	5397,4	1454,3	1701,2
Szamocin	26300,5	433,4	3262,3	57,6	2281,5	11188,3	4098,7	2662,8	1275,1
Gminy wiejskie: Rural gminas:									
Budzyń	28230,2	767,4	3946,4	257,4	2424,0	10025,0	4383,4	2417,9	2690,4
Chodzież	18898,6	908,9	3586,0	209,7	2591,5	4964,7	3410,5	1291,0	501,4
POWIAT CZARNKOWSKO- -TRZCIANECKI									
Gmina miejska: Urban gmina:									
Czarnków	37873,0	12,7	3511,5	1893,0	5390,2	13707,6	5149,6	3430,9	1906,8
Gminy miejsko-wiejskie: Urban-rural gminas:									
Krzyż Wielkopolski	24634,3	218,2	1389,2	725,8	2143,6	9831,0	4767,7	1941,7	1368,8
Trzcianka	77495,1	735,1	3087,4	4010,9	6547,7	33456,6	16141,2	5664,3	2811,2
Wieleń	59390,1	3282,3	558,9	416,8	3965,1	17726,0	6496,8	22730,4	1267,0

TABL. 3 (78). WYDATKI BUDŻETÓW GMIN WEDŁUG DZIAŁÓW W 2014 R. (cd.)
EXPENDITURE OF GMINAS BUDGETS BY DIVISION IN 2014 (cont.)

WYSZCZEGÓLNIENIE SPECIFICATION	Ogółem Total	W tym Of which							
		rolnictwo i łowiectwo agriculture and hunting	transport i łączność transport and commu- nication	gospodarka mieszka- niowa dwelling economy	admini- stracja publiczna public admini- stration	oświata i wychowa- nie education	pomoc społeczna i pozostałe zadania w zakresie polityki społecznej social assis- tance and other tasks in sphere of social policy	gospodarka komunalna i ochrona środowiska municipal economy and envi- ronmental protection	kultura i ochrona dziedzictwa nardo- wego culture and national heritage
w tys. zł in thous. zł									
PODREGION (SUBREGION) PILSKI (cd., cont.)									
POWIAT CZARNKOWSKO- -TRZCIANECKI (dok., cont.)									
Gminy wiejskie: Rural gminas:									
Czarnków	31967,0	3268,8	725,0	2062,3	3070,1	13362,3	5910,0	803,1	998,2
Drawsko	17520,8	665,8	542,9	364,6	2989,2	7732,2	3003,9	381,7	480,9
Lubasz	22725,5	770,5	1045,0	231,5	3204,0	9599,4	3153,3	2179,3	1428,1
Połajewo	19810,7	965,9	769,3	176,6	1857,5	8467,0	3349,1	2322,0	1129,3
POWIAT PILSKI									
Gmina miejska: Urban gmina:									
Piła	258184,4	108,5	28421,3	19589,4	16710,3	91190,0	42662,0	14108,8	7604,9
Gminy miejsko-wiejskie: Urban-rural gminas:									
Łobżenica	29564,3	948,6	2977,0	79,5	3082,5	13253,7	4781,3	777,5	1602,8
Ujście	22972,1	454,3	1941,0	353,2	2758,7	9995,8	4119,5	1003,9	1430,9
Wyrzysk	43266,1	950,2	3233,0	415,9	4371,1	16283,0	8256,9	3588,6	1986,0
Wysoka	20664,7	941,2	206,4	201,1	2892,1	9976,8	4155,2	566,3	672,1
Gminy wiejskie: Rural gminas:									
Białośliwie	15777,6	719,3	999,5	816,1	2540,7	5923,6	2318,0	658,2	603,8
Kaczory	23075,3	472,1	2871,7	632,1	3059,2	10030,5	3036,0	426,2	1151,0
Miasteczko Krajeńskie	9537,1	714,6	164,4	81,9	1716,1	4131,2	1617,0	186,9	326,4
Szydłowo	26908,0	1511,2	1568,0	39,6	2701,3	10333,8	3892,3	2773,3	676,1
POWIAT WĄGROWIECKI									
Gmina miejska: Urban gmina:									
Wągrowiec	73829,5	4,5	3343,8	927,8	5615,2	22761,4	15026,9	15226,7	2278,9
Gminy miejsko-wiejskie: Urban-rural gminas:									
Golańcz	29804,4	1140,7	4332,3	37,0	2698,2	10610,0	6254,6	2076,0	1360,7
Skoki	33141,0	1051,9	3301,7	346,3	4170,5	12350,0	5582,4	2775,0	1768,8
Gminy wiejskie: Rural gminas:									
Damasławek	19761,8	737,6	1464,6	310,4	2654,6	8408,2	2854,6	1285,8	784,1
Mieścisko	20408,8	1718,3	697,9	383,3	2474,1	7230,1	4851,0	1365,9	637,3
Wapno	10114,3	287,3	704,8	168,6	1729,2	3845,1	2029,6	556,6	142,5
Wągrowiec	40588,1	1896,6	2591,8	242,4	3960,6	15985,7	6526,6	3286,4	2991,3
POWIAT ZŁOTOWSKI									
Gmina miejska: Urban gmina:									
Złotów	50159,2	3,8	7587,6	1215,9	3360,6	17464,5	10493,3	2795,5	1567,8

TABL. 3 (78). WYDATKI BUDŻETÓW GMIN WEDŁUG DZIAŁÓW W 2014 R. (cd.)
EXPENDITURE OF GMINAS BUDGETS BY DIVISION IN 2014 (cont.)

WYSZCZEGÓLNIENIE SPECIFICATION	Ogółem Total	W tym Of which							
		rolnictwo i łowiectwo agriculture and hunting	transport i łączność transport and commu- nication	gospodarka mieszka- niowa dwelling economy	admini- stracja publiczna public admini- stration	oświata i wychowa- nie education	pomoc społeczna i pozostałe zadania w zakresie polityki społecznej social assis- tance and other tasks in sphere of social policy	gospodarka komunalna i ochrona środowiska municipal economy and envi- ronmental protection	kultura i ochrona dziedzictwa nardo- wego culture and national heritage
w tys. zł in thous. zł									
PODREGION (SUBREGION) PIŁSKI (dok., cont.)									
POWIAT ZŁOTOWSKI (dok., cont.)									
Gminy miejsko-wiejskie: Urban-rural gminas:									
Jastrowie	36737,9	308,6	1661,1	949,8	3232,3	13429,6	11292,6	1455,6	1234,4
Krajenka	25756,6	528,5	1689,0	285,6	2677,8	10586,7	4041,1	2880,4	1277,0
Okonek	31804,4	744,6	1098,5	510,8	3422,1	10972,2	7439,7	1826,2	1121,0
Gminy wiejskie: Rural gminas:									
Lipka	18801,2	1746,8	985,5	151,9	1658,1	6711,9	4159,9	1755,7	823,2
Tarnówka	9450,1	556,5	91,8	202,6	1864,6	3406,0	1994,3	194,1	493,6
Zakrzewo	13954,7	469,1	915,1	326,9	1475,1	6155,2	2465,7	548,1	872,2
Złotów	31483,9	3834,5	1202,6	413,4	2942,2	12889,0	6311,3	806,0	1224,5
PODREGION (SUBREGION) POZNAŃSKI									
POWIAT OBORNICKI									
Gminy miejsko-wiejskie: Urban-rural gminas:									
Oborniki	103664,9	1043,3	10457,5	3827,3	9306,8	40689,1	16736,2	4052,4	3423,7
Rogoźno	51136,7	976,6	1086,5	1409,4	4021,5	21651,4	9753,4	5012,5	2913,3
Gmina wiejska: Rural gmina:									
Ryczywół	24380,3	3767,5	978,2	286,3	2401,7	9584,0	4327,0	1051,2	940,4
POWIAT POZNAŃSKI									
Gminy miejskie: Urban gminas:									
Luboń	78868,6	29,9	8771,8	3107,0	5345,5	35858,4	8877,1	7969,6	1514,2
Puszczykowo	33824,0	0,1	5177,8	2038,7	3736,3	11782,9	3649,1	1684,7	1503,4
Gminy miejsko-wiejskie: Urban-rural gminas:									
Buk	42577,9	2679,8	6064,3	478,4	4317,1	15045,2	4742,0	2752,0	3001,2
Kostrzyn	42589,8	2617,1	4714,8	318,6	4775,8	18353,9	5607,0	2756,1	1287,1
Kórnik	110788,1	1052,9	19497,8	2140,3	8531,7	31034,9	7813,4	11380,2	14177,6
Mosina	84535,9	314,8	14201,7	2902,5	8112,0	33681,9	9486,3	4817,0	3306,3
Murwana Goślina	50789,7	416,0	7675,0	4445,1	5520,2	18055,9	5935,5	1994,3	2234,1
Pobiedziska	52410,1	800,1	5669,0	2421,8	5744,6	22879,1	6347,9	3051,4	1298,2
Sęszew	44233,3	1901,7	6570,9	23,5	4679,2	16701,5	5983,7	1916,8	1332,9
Swarzędz	150406,1	1960,6	32188,5	1725,0	12757,7	56145,8	15500,3	10786,3	3367,8
Gminy wiejskie: Rural gminas:									
Czerwonak	94340,1	2089,2	15719,2	6468,5	8647,8	28612,6	8228,5	3823,6	9979,3
Dopiewo	78147,4	10284,2	5785,4	1924,3	7208,9	36747,4	5425,3	2871,6	1596,6
Kleszczewo	23197,4	769,9	1248,9	784,0	2047,5	10486,0	2211,0	3239,6	1114,3

TABL. 3 (78). WYDATKI BUDŻETÓW GMIN WEDŁUG DZIAŁÓW W 2014 R. (dok.)
 EXPENDITURE OF GMINAS BUDGETS BY DIVISION IN 2014 (cont.)

WYSZCZEGÓLNIENIE SPECIFICATION	Ogółem Total	W tym Of which							
		rolnictwo i łowiectwo agriculture and hunting	transport i łączność transport and commu- nication	gospodarka mieszka- niowa dwelling economy	admini- stracja publiczna public admini- stration	oświata i wychowa- nie education	pomoc społeczna i pozostałe zadania w zakresie polityki społecznej social assis- tance and other tasks in sphere of social policy	gospodarka komunalna i ochrona środowiska municipal economy and envi- ronmental protection	kultura i ochrona dziedzictwa nardo- wego culture and national heritage
w tys. zł in thous. zł									
PODREGION (SUBREGION) POZNAŃSKI (dok., cont.)									
POWIAT POZNAŃSKI (dok., cont.)									
Gminy wiejskie (dok.): Rural gminas (cont.):									
Komorniki	85680,0	1267,9	21120,1	3749,5	6587,0	34761,4	4255,9	2896,4	2993,0
Rokietnica	38402,3	534,9	6300,8	656,0	4255,0	16507,2	4119,3	1117,0	1362,3
Suchy Las	102622,3	2948,7	16198,8	5092,8	9977,9	26130,6	4334,9	7867,5	3102,5
Tarnowo Podgórne.....	130452,1	1040,8	17670,1	2470,5	10696,7	42019,1	8685,5	9210,9	9335,1
POWIAT SZAMOTULSKI									
Gmina miejska:									
Urban gmina:									
Obrzycko.....	10498,0	4,9	844,3	41,9	1548,9	4293,9	1048,7	2061,5	172,2
Gminy miejsko-wiejskie:									
Urban-rural gminas:									
Ostroróg	17790,3	389,1	173,8	37,8	1915,3	5439,8	2924,2	4778,9	614,1
Pniewy	47771,3	824,9	2371,2	2385,1	4921,5	17276,3	7126,4	4858,4	2746,6
Szamotuły	95318,5	3479,3	8178,0	5311,8	12526,1	30529,5	16640,3	8440,5	3372,4
Wronki.....	56185,0	1373,4	2112,1	2412,5	5748,4	20748,8	6717,4	3292,7	3302,6
Gminy wiejskie:									
Rural gminas:									
Duszniki	28710,9	1341,0	5091,7	59,5	2456,1	10820,8	3765,4	1311,8	1157,3
Kaźmierz.....	25936,7	3741,2	994,9	740,1	3019,2	11300,1	3292,5	767,5	772,6
Obrzycko.....	13739,9	2307,7	683,3	71,5	2340,1	3537,8	2785,2	717,9	272,6
POWIAT ŚREDZKI									
Gmina miejsko-wiejska:									
Urban-rural gmina:									
Środa Wielkopolska	111630,7	1482,8	6345,5	4394,9	8159,1	37577,5	14278,0	24110,0	5432,4
Gminy wiejskie:									
Rural gminas:									
Dominowo	11198,0	478,6	1283,4	18,5	1216,3	3701,0	1489,5	1987,5	321,3
Krzykosy	19252,2	509,9	1145,8	96,5	1962,1	9031,0	2771,0	1216,4	625,8
Nowe Miasto nad Wartą.....	31037,2	953,5	2521,2	852,6	1806,7	13081,3	5603,7	2808,8	1040,4
Zaniemiśl.....	20532,0	695,5	3438,5	37,8	1956,6	7427,6	2299,0	2230,4	923,5
POWIAT ŚREMSKI									
Gminy miejsko-wiejskie:									
Urban-rural gminas:									
Dolsk	20030,6	757,4	3702,4	61,9	2361,0	6561,2	2980,3	1293,3	450,3
Książ Wielkopolski	23891,8	750,6	1973,2	33,0	2326,7	10645,9	4164,0	1948,0	809,8
Śrem	115823,9	1054,5	12645,7	4696,5	8916,5	46607,1	20509,2	9971,3	3976,1
Gmina wiejska:									
Rural gmina:									
Brodnica.....	15676,7	752,3	861,9	81,0	1558,5	8197,3	2562,7	333,5	352,5

TABL. 4 (79). DOCHODY I WYDATKI BUDŻETÓW GMIN NA 1 MIESZKAŃCA W 2014 R.
REVENUE AND EXPENDITURE OF GMINAS BUDGETS PER CAPITA IN 2014

WYSZCZEGÓLNIENIE SPECIFICATION	Dochody Revenue		Wydatki Expenditure		
	ogółem total	w tym własne of which own revenue	ogółem total	w tym of which	
				bieżące current expenditure	inwestycyjne ^a investment expenditure ^a
w zł in zł					
OGÓŁEM.....	3164,62	1672,09	3178,20	2631,80	523,70
TOTAL					
PODREGION (SUBREGION) KALISKI					
POWIAT JAROCIŃSKI					
Gminy miejsko-wiejskie:					
Urban-rural gminas:					
Jarocin	2730,89	1563,43	2752,32	2335,71	336,96
Żerków	3366,23	1290,41	3519,61	2872,53	606,92
Gminy wiejskie:					
Rural gminas:					
Jaraczewo	3138,98	1116,85	3158,58	2562,18	556,90
Kotlin	3093,16	1189,59	3490,07	2849,72	636,66
POWIAT KALISKI					
Gmina miejsko-wiejska:					
Urban-rural gmina:					
Stawiszyn	2942,86	1157,25	2739,63	2538,94	200,69
Gminy wiejskie:					
Rural gminas:					
Blizanów	2632,35	1037,45	2747,82	2119,80	617,79
Brzeziny	3186,34	725,08	3162,26	2798,84	363,42
Ceków-Kolonia	3043,60	1392,36	2930,70	2498,46	432,24
Godziesze Wielkie	2788,97	982,04	2713,75	2265,23	448,52
Koźminek	2649,62	908,66	2686,46	2165,09	521,37
Lisków	3572,82	1440,53	3115,76	2691,65	424,11
Mycielin	2932,13	739,60	3029,33	2461,10	568,23
Opatówek	3244,07	1546,63	3191,11	2538,19	652,92
Szczytniki	3028,74	786,21	3060,09	2611,52	429,67
Żelazków	2370,90	1201,77	2514,50	1958,00	556,49
POWIAT KĘPIŃSKI					
Gmina miejsko-wiejska:					
Urban-rural gmina:					
Kępno	3111,74	1904,31	3092,44	2537,31	490,06
Gminy wiejskie:					
Rural gminas:					
Baranów	3819,20	2346,97	3518,43	2320,75	1124,66
Bralin	2988,77	1489,01	3198,94	2654,95	531,15
Łęka Opatowska	3419,09	1796,11	3230,29	2903,40	287,03
Perzów	3519,87	2046,63	3540,58	2951,44	572,14
Rychtal	3158,39	1215,31	3093,22	2853,35	210,44
Trzcinica	3029,60	1008,43	3077,84	2547,53	518,12
POWIAT KROTOSZYŃSKI					
Gmina miejska:					
Urban gmina:					
Sulmierzyce	3088,30	1266,18	3316,03	2838,83	466,84
Gminy miejsko-wiejskie:					
Urban-rural gminas:					
Kobylin	2736,25	1027,48	3121,05	2624,42	496,62
Koźmin Wielkopolski	2789,60	1428,83	2758,21	2505,54	252,67
Krotoszyn	2872,82	1588,54	3189,78	2363,31	736,12
Zduny	3186,31	1243,58	3251,10	2765,70	485,40

^a Łącznie z dotacjami na finansowanie zadań inwestycyjnych samorządowych zakładów budżetowych.

^a Including allocations for financing investment tasks of local government budgetary establishments.

TABL. 4 (79). DOCHODY I WYDATKI BUDŻETÓW GMIN NA 1 MIESZKAŃCA W 2014 R. (cd.)
 REVENUE AND EXPENDITURE OF GMINAS BUDGETS PER CAPITA IN 2014 (cont.)

WYSZCZEGÓLNIENIE SPECIFICATION	Dochody Revenue		Wydatki Expenditure		
	ogółem total	w tym własne of which own revenue	ogółem total	w tym of which	
				bieżące current expenditure	inwestycyjne ^a investment expenditure ^a
w zł in zł					
PODREGION (SUBREGION) KALISKI (dok., cont.)					
POWIAT KROTOSZYŃSKI (dok., cont.)					
Gmina wiejska: Rural gmina:					
Rozdrażew	2813,19	1023,93	2877,50	2369,36	508,14
POWIAT OSTROWSKI					
Gmina miejska: Urban gmina:					
Ostrów Wielkopolski	2976,23	1847,58	3054,23	2366,52	660,24
Gminy miejsko-wiejskie: Urban-rural gminas:					
Nowe Skalmierzyce	3309,73	2004,32	3355,86	2698,87	635,91
Odolanów	3277,31	1768,65	3642,47	2855,48	786,99
Raszków	2894,82	1071,19	2939,35	2453,33	474,21
Gminy wiejskie: Rural gminas:					
Ostrów Wielkopolski	2682,64	1194,31	2757,20	2303,72	451,55
Przygodzice	3209,45	1491,79	3341,00	2523,29	817,71
Sieroszewice	2945,58	900,21	2849,07	2491,59	357,48
Sośnie	3333,51	986,38	3463,48	2741,47	721,40
POWIAT OSTRZESZOWSKI					
Gminy miejsko-wiejskie: Urban-rural gminas:					
Grabów nad Prosną	2951,43	1129,26	3161,73	2707,16	439,27
Mikstat	3622,47	1435,24	3578,85	2678,66	900,19
Ostrzeszów	2800,78	1529,86	2568,60	2333,75	228,56
Gminy wiejskie: Rural gminas:					
Czajków	3582,76	1019,24	3485,46	2907,60	577,86
Doruchów	3225,98	934,08	3172,10	2723,47	429,92
Kobyła Góra	3255,35	1358,72	3130,65	2611,87	518,76
Kraszewice	3390,93	1185,80	3729,52	3036,84	692,68
POWIAT PLESZEWSKI					
Gminy miejsko-wiejskie: Urban-rural gminas:					
Dobrzyca	2704,17	1059,52	2651,07	2310,09	301,90
Pleszew	2850,96	1434,91	2787,29	2240,96	409,26
Gminy wiejskie: Rural gminas:					
Chocz	3114,26	826,77	3111,18	2653,99	417,32
Czermin	3222,89	794,58	3145,62	2655,85	450,56
Gizalki	3649,36	681,04	3620,47	3076,04	498,24
Goluchów	2872,16	1320,45	3030,96	2556,72	468,48
PODREGION (SUBREGION) KONIŃSKI					
POWIAT GNIEŹNIEŃSKI					
Gmina miejska: Urban gmina:					
Gniezno	2925,17	1573,65	3032,38	2596,96	262,67

^a Łącznie z dotacjami na finansowanie zadań inwestycyjnych samorządowych zakładów budżetowych.

^a Including allocations for financing investment tasks of local government budgetary establishments.

TABL. 4 (79). DOCHODY I WYDATKI BUDŻETÓW GMIN NA 1 MIESZKAŃCA W 2014 R. (cd.)
REVENUE AND EXPENDITURE OF GMINAS BUDGETS PER CAPITA IN 2014 (cont.)

WYSZCZEGÓLNIENIE SPECIFICATION	Dochody Revenue		Wydatki Expenditure		
	ogółem total	w tym własne of which own revenue	ogółem total	w tym of which	
				bieżące current expenditure	inwestycyjne ^a investment expenditure ^a
w zł in zł					
PODREGION (SUBREGION) KONIŃSKI (cd., cont.)					
POWIAT GNIEŹNIEŃSKI (dok., cont.)					
Gminy miejsko-wiejskie:					
Urban-rural gminas:					
Czerniejewo	3336,73	1590,47	3395,29	2578,62	816,67
Klecko	3055,59	1314,23	2942,01	2634,94	307,07
Trzemeszno	3055,97	1816,81	2900,65	2541,39	359,26
Witkowo	2923,57	1533,91	2792,08	2440,48	351,60
Gminy wiejskie:					
Rural gminas:					
Gniezno	3169,00	1902,48	3092,41	2438,54	653,87
Kiszkowo	3189,79	1537,00	3276,79	2522,73	754,06
Łubowo	3425,80	1434,40	3626,49	2973,30	653,19
Mieleszyn	2923,36	992,15	2894,71	2731,99	162,72
Niechanowo	3327,22	1346,76	3162,96	2972,74	190,22
POWIAT KOLSKI					
Gmina miejska:					
Urban gmina:					
Kolo	3053,93	1957,35	2975,25	2803,20	170,97
Gminy miejsko-wiejskie:					
Urban-rural gminas:					
Dąbie	2824,13	808,73	2711,02	2543,91	167,11
Kłodawa	2602,46	1137,21	2800,65	2472,55	328,10
Przedecz	3357,38	1119,86	3377,83	2547,44	830,39
Gminy wiejskie:					
Rural gminas:					
Babiał	3297,25	904,48	3355,40	2818,34	537,06
Chodów	3306,83	941,48	3156,46	2651,32	505,14
Grzegorzew	3083,07	802,40	2987,93	2794,70	193,22
Kolo	2655,95	1126,81	2764,31	2350,51	413,80
Kościelec	2662,06	949,84	2602,86	2365,17	237,69
Olszówka	2919,16	917,14	3142,42	2375,21	767,21
Osiek Mały	3519,42	1867,15	3906,17	2928,08	978,09
POWIAT KONIŃSKI					
Gminy miejsko-wiejskie:					
Urban-rural gminas:					
Golina	2708,21	1076,02	2600,30	2406,53	193,77
Kleczew	5216,89	3659,56	5335,73	4006,01	1326,96
Rychwał	3193,43	827,94	3328,55	2766,59	559,57
Sompolno	3333,97	1483,84	3620,31	2624,80	995,52
Ślesin	3247,60	1884,93	3171,25	2711,46	457,60
Gminy wiejskie:					
Rural gminas:					
Grodzic	3273,28	701,48	3361,45	2912,62	448,83
Kazimierz Biskupi	3580,64	2252,57	3466,45	3079,92	384,09
Kramsk	3078,57	993,91	2958,03	2674,16	283,87
Krzymów	2981,82	914,87	3013,52	2696,29	317,23
Rzgów	3330,29	854,19	3067,56	2549,14	518,41
Skulsk	3261,37	712,97	3652,50	2975,48	677,02
Stare Miasto	3103,55	1741,10	3083,67	2788,38	295,29
Wierzbinek	3494,39	1453,32	3590,81	2856,19	734,62
Wilczyn	3412,78	1401,89	3700,04	2996,63	703,41

^a Łącznie z dotacjami na finansowanie zadań inwestycyjnych samorządowych zakładów budżetowych.

^a Including allocations for financing investment tasks of local government budgetary establishments.

TABL. 4 (79). DOCHODY I WYDATKI BUDŻETÓW GMIN NA 1 MIESZKAŃCA W 2014 R. (cd.)
 REVENUE AND EXPENDITURE OF GMINAS BUDGETS PER CAPITA IN 2014 (cont.)

WYSZCZEGÓLNIENIE SPECIFICATION	Dochody Revenue		Wydatki Expenditure		
	ogółem total	w tym własne of which own revenue	ogółem total	w tym of which	
				bieżące current expenditure	inwestycyjne ^a investment expenditure ^a
w zł in zł					
PODREGION (SUBREGION) KONIŃSKI (dok., cont.)					
POWIAT SŁUPECKI					
Gmina miejska:					
Urban gmina:					
Słupca	2667,59	1647,72	2771,85	2448,11	323,74
Gmina miejsko-wiejska:					
Urban-rural gmina:					
Zagórów	3206,37	937,11	3021,90	2763,06	258,84
Gminy wiejskie:					
Rural gminas:					
Lądek	3035,21	952,00	3273,06	2743,29	529,77
Orchowo	3631,29	1117,20	3774,04	3390,17	383,87
Ostrowite	3098,05	915,57	3209,53	2536,10	673,43
Powidz	5451,45	4294,66	4871,39	4192,59	678,80
Słupca	2778,18	1086,64	2840,43	2565,39	275,04
Strzałkowo	3003,64	1522,84	2876,18	2639,76	236,43
POWIAT TURECKI					
Gmina miejska:					
Urban gmina:					
Turek	3243,41	2172,78	3244,88	2826,85	408,96
Gminy miejsko-wiejskie:					
Urban-rural gminas:					
Dobra	3065,09	1143,32	2723,16	2468,15	251,26
Tuliszków	2874,79	832,57	2893,77	2584,71	309,06
Gminy wiejskie:					
Rural gminas:					
Brudzew	4194,12	2394,06	4345,17	3452,26	892,92
Kawęczyn	3203,76	728,30	3148,53	2768,58	379,95
Malanów	3448,66	1422,19	3410,85	2949,85	461,00
Przykona	7057,44	5453,91	6238,88	5093,74	1145,15
Turek	2714,45	1260,62	2676,84	2136,10	521,98
Władysławów	2906,35	1127,86	2851,17	2612,58	238,59
POWIAT WRZESIŃSKI					
Gminy miejsko-wiejskie:					
Urban-rural gminas:					
Miłosław	2887,17	1212,32	2692,61	2605,10	87,50
Nekla	3504,48	2102,63	3495,97	2887,33	608,64
Pyzdry	3081,75	815,43	3070,72	2692,80	377,92
Września	2981,09	1847,45	2670,23	2306,57	363,66
Gmina wiejska:					
Rural gmina:					
Kolaczkowo	3085,31	984,75	2883,10	2677,37	205,73
PODREGION (SUBREGION) LESZCZYŃSKI					
POWIAT GOSTYŃSKI					
Gminy miejsko-wiejskie:					
Urban-rural gminas:					
Borek Wielkopolski	3596,49	1570,84	3437,56	3137,17	260,26
Gostyń	2910,73	1873,11	2824,04	2503,90	312,97
Krobia	3062,15	1311,99	2975,37	2363,51	611,86
Pogorzela	3569,97	948,03	3547,22	3227,10	320,12
Poniec	2963,28	1383,58	3735,56	2380,89	1354,67

^a Łącznie z dotacjami na finansowanie zadań inwestycyjnych samorządowych zakładów budżetowych.

^a Including allocations for financing investment tasks of local government budgetary establishments.

TABL. 4 (79). DOCHODY I WYDATKI BUDŻETÓW GMIN NA 1 MIESZKAŃCA W 2014 R. (cd.)
REVENUE AND EXPENDITURE OF GMINAS BUDGETS PER CAPITA IN 2014 (cont.)

WYSZCZEGÓLNIENIE SPECIFICATION	Dochody Revenue		Wydatki Expenditure		
	ogółem total	w tym własne of which own revenue	ogółem total	w tym of which	
				bieżące current expenditure	inwestycyjne ^a investment expenditure ^a
w zł in zł					
PODREGION (SUBREGION) LESZCZYŃSKI (cd., cont.)					
POWIAT GOSTYŃSKI (dok., cont.)					
Gminy wiejskie:					
<i>Rural gminas:</i>					
Pępowo	2909,42	1327,07	2833,05	2495,21	337,84
Piaski	2994,13	1305,93	3010,71	2502,60	448,69
POWIAT GRODZISKI					
Gminy miejsko-wiejskie:					
<i>Urban-rural gminas:</i>					
Grodzisk Wielkopolski	2960,05	1871,91	2817,68	2562,89	254,79
Rakoniewice	2956,20	1175,21	2937,44	2561,12	307,35
Wielichowo	2897,66	1261,53	3533,86	2764,86	768,99
Gminy wiejskie:					
<i>Rural gminas:</i>					
Granowo	3138,24	1519,88	3155,51	2651,95	503,56
Kamieniec	3114,51	1335,13	3180,54	2673,60	506,94
POWIAT KOŚCIAŃSKI					
Gmina miejska:					
<i>Urban gmina:</i>					
Kościan	3073,27	1736,07	3023,25	2656,11	367,14
Gminy miejsko-wiejskie:					
<i>Urban-rural gminas:</i>					
Czempiń	2796,70	1392,47	2971,19	2307,47	662,85
Krzywiń	2986,44	957,90	2777,22	2527,74	249,48
Śmigiel	3180,54	1492,85	3115,18	2586,85	500,89
Gmina wiejska:					
<i>Rural gmina:</i>					
Kościan	3274,37	1883,36	3230,79	2445,58	785,21
POWIAT LESZCZYŃSKI					
Gminy miejsko-wiejskie:					
<i>Urban-rural gminas:</i>					
Osieczna	3272,79	1791,96	3341,67	2549,44	792,23
Rydzyń	2791,51	1397,47	2860,54	2380,36	480,19
Gminy wiejskie:					
<i>Rural gminas:</i>					
Krzemieniewo	2723,36	930,63	2824,88	2293,39	529,14
Lipno	3168,01	1824,51	2967,54	2729,21	238,32
Święciechowa	2823,90	1666,55	2811,61	2274,95	536,66
Wijewo	4512,72	1001,47	6013,92	2791,53	3222,38
Włoszakowice	3051,12	1441,63	2924,67	2614,24	310,43
POWIAT MIĘDZYCHODZKI					
Gminy miejsko-wiejskie:					
<i>Urban-rural gminas:</i>					
Międzychód	3447,62	2171,72	3303,23	2633,00	650,79
Sieraków	3287,13	1602,42	3244,09	2729,68	511,66
Gminy wiejskie:					
<i>Rural gminas:</i>					
Chrzypsko Wielkie	3439,13	1204,07	3398,15	2771,31	624,92
Kwilcz	3215,16	1434,71	3255,55	2874,08	379,91

^a Łącznie z dotacjami na finansowanie zadań inwestycyjnych samorządowych zakładów budżetowych.

^a Including allocations for financing investment tasks of local government budgetary establishments.

TABL. 4 (79). DOCHODY I WYDATKI BUDŻETÓW GMIN NA 1 MIESZKAŃCA W 2014 R. (cd.)
 REVENUE AND EXPENDITURE OF GMINAS BUDGETS PER CAPITA IN 2014 (cont.)

WYSZCZEGÓLNIENIE SPECIFICATION	Dochody Revenue		Wydatki Expenditure		
	ogółem total	w tym własne of which own revenue	ogółem total	w tym of which	
				bieżące current expenditure	inwestycyjne ^a investment expenditure ^a
w zł in zł					
PODREGION (SUBREGION)					
LESZCZYŃSKI (dok., cont.)					
POWIAT NOWOTOMYSKI					
Gminy miejsko-wiejskie:					
Urban-rural gminas:					
Lwówek	3951,72	1422,78	4181,62	2998,46	1183,17
Nowy Tomyśl	3329,03	2057,03	3160,14	2609,96	469,09
Opalenica	3406,13	1867,19	3584,25	2681,52	884,66
Zbąszyń	3008,45	1373,19	2794,24	2322,93	471,31
Gminy wiejskie:					
Rural gminas:					
Kuślin	3163,41	1153,19	3068,41	2946,83	121,58
Miedzichowo	3356,84	1673,16	3239,00	3088,53	150,47
POWIAT RAWICKI					
Gminy miejsko-wiejskie:					
Urban-rural gminas:					
Bojanowo	2928,77	1137,75	3132,29	2573,29	559,00
Jutrosin	3318,31	1119,74	3165,95	2856,45	309,50
Miejska Górka	3162,51	1215,12	3192,90	2791,94	400,96
Rawicz	2628,55	1387,41	2656,79	2243,35	413,44
Gmina wiejska:					
Rural gmina:					
Pakosław	3720,12	1753,44	3193,48	2903,14	268,35
POWIAT WOLSZTYŃSKI					
Gmina miejsko-wiejska:					
Urban-rural gmina:					
Wolsztyn	2824,55	1541,97	3043,54	2236,89	806,64
Gminy wiejskie:					
Rural gminas:					
Przemęt	3867,34	1237,57	3754,78	2674,55	1080,23
Siedlec	2817,38	1185,08	2702,09	2537,18	111,07
PODREGION (SUBREGION)					
PILSKI					
POWIAT CHODZIESKI					
Gmina miejska:					
Urban gmina:					
Chodzież	2879,72	1731,30	2716,20	2422,56	285,89
Gminy miejsko-wiejskie:					
Urban-rural gminas:					
Margonin	4599,66	2524,94	4595,33	3682,14	913,20
Szamocin	3352,34	981,43	3481,67	2878,56	603,12
Gminy wiejskie:					
Rural gminas:					
Budzyń	3406,54	1763,47	3344,81	2647,81	697,00
Chodzież	3262,36	1778,43	3224,47	2354,75	833,89
POWIAT CZARNKOWSKO- -TRZCIANECKI					
Gmina miejska:					
Urban gmina:					
Czarnków	3483,23	2377,26	3389,08	3066,07	323,01

^a Łącznie z dotacjami na finansowanie zadań inwestycyjnych samorządowych zakładów budżetowych.

^a Including allocations for financing investment tasks of local government budgetary establishments.

TABL. 4 (79). DOCHODY I WYDATKI BUDŻETÓW GMIN NA 1 MIESZKAŃCA W 2014 R. (cd.)
REVENUE AND EXPENDITURE OF GMINAS BUDGETS PER CAPITA IN 2014 (cont.)

WYSZCZEGÓLNIENIE SPECIFICATION	Dochody Revenue		Wydatki Expenditure		
	ogółem total	w tym własne of which own revenue	ogółem total	w tym of which	
				bieżące current expenditure	inwestycyjne ^a investment expenditure ^a
w zł in zł					
PODREGION (SUBREGION)					
PILSKI (cd., cont.)					
POWIAT CZARNKOWSKO- -TRZCIANECKI (dok., cont.)					
Gminy miejsko-wiejskie:					
Urban-rural gminas:					
Krzyż Wielkopolski	2827,36	1197,33	2806,05	2420,55	385,49
Trzcianka.....	3161,37	1672,19	3173,30	2805,67	367,63
Wieleń.....	3815,02	1984,09	4695,24	2962,33	1732,92
Gminy wiejskie:					
Rural gminas:					
Czarnków	2928,80	1120,27	2829,44	2546,59	282,85
Drawsko	3048,75	867,06	2939,74	2709,28	230,46
Lubasz	3184,44	1205,98	3028,85	2894,65	122,40
Polajewo	3237,02	964,73	3191,15	2858,42	332,73
POWIAT PILSKI					
Gmina miejska:					
Urban gmina:					
Piła	3330,77	2256,55	3466,91	2958,93	480,46
Gminy miejsko-wiejskie:					
Urban-rural gminas:					
Łobżenica.....	3010,61	984,35	3027,27	2659,41	367,86
Ujście	2834,31	1249,40	2844,49	2596,41	248,08
Wyrzysk	2988,95	995,05	3053,58	2601,27	452,30
Wysoka	3121,66	916,84	3030,46	2856,88	173,57
Gminy wiejskie:					
Rural gminas:					
Białośliwie	3287,30	1531,48	3188,68	2645,06	543,62
Kaczory	2957,59	1639,14	2932,06	2589,88	342,18
Miasteczko Krajeńskie	3764,81	1273,02	2947,20	2861,79	85,40
Szydłowo.....	3119,38	1750,13	3097,15	2772,71	324,43
POWIAT WĄGROWIECKI					
Gmina miejska:					
Urban gmina:					
Wągrowiec	2784,53	1561,14	2930,44	2389,27	528,46
Gminy miejsko-wiejskie:					
Urban-rural gminas:					
Golańcz	3609,72	1442,84	3492,43	2970,88	521,55
Skoki	3621,78	1981,18	3563,54	3022,67	540,87
Gminy wiejskie:					
Rural gminas:					
Damasławek	3538,68	1373,63	3544,09	3180,40	363,69
Mieścisko	3593,58	1406,13	3361,13	3197,02	164,10
Wapno	3336,73	1249,02	3277,48	3033,19	244,29
Wągrowiec	3441,89	1222,33	3363,28	2714,87	648,41
POWIAT ZŁOTOWSKI					
Gmina miejska:					
Urban gmina:					
Złotów	2923,52	1695,84	2705,61	2248,20	457,40

^a Łącznie z dotacjami na finansowanie zadań inwestycyjnych samorządowych zakładów budżetowych.

^a Including allocations for financing investment tasks of local government budgetary establishments.

TABL. 4 (79). DOCHODY I WYDATKI BUDŻETÓW GMIN NA 1 MIESZKAŃCA W 2014 R. (cd.)
 REVENUE AND EXPENDITURE OF GMINAS BUDGETS PER CAPITA IN 2014 (cont.)

WYSZCZEGÓLNIENIE SPECIFICATION	Dochody Revenue		Wydatki Expenditure		
	ogółem total	w tym własne of which own revenue	ogółem total	w tym of which	
				bieżące current expenditure	inwestycyjne ^a investment expenditure ^a
w zł in zł					
PODREGION (SUBREGION)					
PILSKI (dok., cont.)					
POWIAT ŻŁOTOWSKI					
(dok., cont.)					
Gminy miejsko-wiejskie:					
Urban-rural gminas:					
Jastrowie.....	3171,09	1209,11	3147,79	2779,09	351,56
Krajenka.....	3376,09	1411,97	3402,91	2971,31	431,60
Okonek.....	3404,69	1355,77	3583,19	3022,61	560,58
Gminy wiejskie:					
Rural gminas:					
Lipka.....	3261,78	1126,43	3324,70	2990,19	334,51
Tarnówka.....	3132,44	1327,13	3035,68	2911,02	124,65
Zakrzewo.....	2928,04	1007,85	2826,56	2506,59	319,97
Żłotów.....	3333,09	992,19	3270,38	2699,84	570,54
PODREGION (SUBREGION)					
POZNAŃSKI					
POWIAT OBORNICKI					
Gminy miejsko-wiejskie:					
Urban-rural gminas:					
Oborniki.....	3033,76	1733,26	3091,34	2612,83	442,13
Rogoźno.....	2949,94	1458,38	2805,09	2498,96	306,12
Gmina wiejska:					
Rural gmina:					
Ryczywół.....	3183,36	1028,72	3288,85	2690,50	598,35
POWIAT POZNAŃSKI					
Gminy miejskie:					
Urban gminas:					
Luboń.....	2500,77	1700,00	2562,75	2245,85	294,16
Puszczykowo.....	3290,96	2478,90	3439,49	2617,12	822,37
Gminy miejsko-wiejskie:					
Urban-rural gminas:					
Buk.....	3702,48	2450,36	3449,56	2611,53	838,03
Kostrzyn.....	2562,82	1518,98	2426,08	2082,28	343,80
Kórnik.....	4476,14	3457,70	4720,41	3199,37	1480,26
Mosina.....	2842,08	1800,18	2797,44	2277,57	519,87
Murwana Goślina.....	2967,39	1916,74	3044,22	2520,99	523,22
Pobiedziska.....	2927,57	1821,84	2774,64	2476,12	298,52
Stęszew.....	2939,19	1768,89	2987,33	2419,27	568,05
Swarzędz.....	3273,17	2415,93	3208,94	2422,18	786,76
Gminy wiejskie:					
Rural gminas:					
Czerwonak.....	3118,01	2243,91	3515,17	2594,71	850,41
Dopiewo.....	3525,41	2323,42	3545,71	2742,77	802,94
Kleszczewo.....	3395,04	1849,68	3272,77	2904,49	368,28
Komorniki.....	3513,23	2704,64	3603,94	2507,45	1096,49

^a Łącznie z dotacjami na finansowanie zadań inwestycyjnych samorządowych zakładów budżetowych.
^a Including allocations for financing investment tasks of local government budgetary establishments.

TABL. 4 (79). DOCHODY I WYDATKI BUDŻETÓW GMIN NA 1 MIESZKAŃCA W 2014 R. (dok.)
REVENUE AND EXPENDITURE OF GMINAS BUDGETS PER CAPITA IN 2014 (cont.)

WYSZCZEGÓLNIENIE SPECIFICATION	Dochody Revenue		Wydatki Expenditure		
	ogółem total	w tym własne of which own revenue	ogółem total	w tym of which	
				bieżące current expenditure	inwestycyjne ^a investment expenditure ^a
w zł in zł					
PODREGION (SUBREGION)					
POZNAŃSKI (dok., cont.)					
POWIAT POZNAŃSKI (dok., cont.)					
Gminy wiejskie (dok.): Rural gminas (cont.):					
Rokietnica	2755,30	1875,11	2595,28	2173,30	341,64
Suchy Las	6581,20	5204,68	6363,78	4897,35	1442,86
Tarnowo Podgórne.....	5902,98	4625,53	5495,96	4184,16	1008,47
POWIAT SZAMOTULSKI					
Gmina miejska:					
Urban gmina:					
Obrzycko.....	4158,69	2045,13	4405,39	3501,75	903,63
Gminy miejsko-wiejskie:					
Urban-rural gminas:					
Ostroróg	2975,01	1122,21	3570,19	2581,00	989,19
Pniewy	3691,60	2219,04	3811,94	3263,56	548,38
Szamotuly	3328,63	2250,12	3214,79	2597,83	588,66
Wronki.....	2979,05	1998,48	2943,63	2335,38	584,67
Gminy wiejskie:					
Rural gminas:					
Duszniki	3062,20	1510,94	3310,76	2527,24	783,52
Kaźmierz.....	2968,67	1591,56	3236,43	2597,72	638,71
Obrzycko.....	2999,05	1620,74	3097,36	2431,83	665,53
POWIAT ŚREDZKI					
Gmina miejsko-wiejska:					
Urban-rural gmina:					
Środa Wielkopolska	3368,75	2343,65	3562,95	2920,65	519,74
Gminy wiejskie:					
Rural gminas:					
Dominowo.....	3437,91	1410,62	3721,51	2734,64	947,89
Krzykosy	2754,91	1117,72	2812,59	2508,57	265,44
Nowe Miasto nad Wartą.....	3204,45	1289,69	3419,32	2991,33	368,49
Zaniemiśl.....	2967,04	1569,17	3032,34	2173,83	821,64
POWIAT ŚREMSKI					
Gminy miejsko-wiejskie:					
Urban-rural gminas:					
Dolsk.....	2960,28	1359,84	3425,21	2726,74	698,48
Książ Wielkopolski	2977,51	1088,48	2783,61	2476,36	281,11
Śrem	2765,96	1640,12	2799,10	2471,58	327,52
Gmina wiejska:					
Rural gmina:					
Brodnica.....	3168,62	1139,25	3198,03	2873,93	324,10

^a Łącznie z dotacjami na finansowanie zadań inwestycyjnych samorządowych zakładów budżetowych.

^a Including allocations for financing investment tasks of local government budgetary establishments.

TABL. 5 (80). DOCHODY BUDŻETÓW POWIATÓW I MIAST NA PRAWACH POWIATU WEDŁUG RODZAJÓW W 2014 R.
REVENUE OF POWIATS BUDGETS AND CITIES WITH POWIAT STATUS BY TYPE IN 2014

WYSZCZEGÓLNIENIE SPECIFICATION	W tym Of which									
	dochody własne own revenue					dotacje celowe z budżetu państwa targeted grants from the state budget			subwencja ogólna z budżetu państwa general subvention from the state budget	
	razem total	w tym of which			razem total	w tym of which		razem total	w tym część oświatowa of which educational part	
		udział w podatku dochodowym od osób prawnych share in corporate income tax	udział w podatku dochodowym od osób fizycznych share in personal income tax	dochody z majątku revenue from property		na zadania z zakresu administracji rządowej for government administration tasks	na zadania własne for own tasks			
w tys. zł in thous. zł										
OGÓŁEM.....	6289655,4	3353331,5	126523,5	1463011,1	177759,5	811977,4	484539,9	192885,3	1885105,5	1669030,1
TOTAL										
powiaty.....	2308155,1	834820,2	19729,7	419732,0	47380,0	424610,4	240014,6	88598,7	981417,9	817959,7
powiats										
miasta na prawach powiatu	3981500,4	2518511,2	106793,8	1043279,1	130379,5	387367,0	244525,3	104286,6	903687,6	851070,4
cities with powiat status										
Podregion (Subregion)										
kaliski										
Powiaty: Powiats:										
jarociński.....	65995,8	17799,3	324,0	9549,7	437,5	12957,2	7155,9	4552,6	32883,9	27917,0
kaliski.....	47575,1	20585,3	98,3	8881,4	382,1	6646,5	2141,9	3061,9	18822,9	9224,4
kepiński.....	51466,2	19736,1	185,5	9870,8	2058,8	7037,1	5033,5	694,9	19313,9	16378,1
krotoszyński.....	83866,6	24641,7	490,1	10546,2	387,3	14358,3	7705,2	5187,8	42648,9	36456,5
ostrowski.....	140456,8	48214,3	1152,2	25736,6	1902,7	21037,2	13141,6	3583,4	66051,6	59817,8
ostrzeszowski.....	58599,1	21069,7	224,2	7094,9	311,1	12058,5	6532,8	4383,8	23542,8	19198,0
pleszewski.....	90715,1	38427,3	489,9	7042,5	15388,5	18505,8	7556,5	6516,8	30877,8	24287,7
Miasto na prawach powiatu:										
City with powiat status:										
Kalisz.....	455365,0	243527,8	7955,1	99040,4	9003,9	61792,9	40332,7	17006,6	140524,9	129323,8
Podregion (Subregion)										
koniński										
Powiaty: Powiats:										
gnieźnieński.....	124686,9	38588,0	820,1	20745,6	1735,5	16772,7	12051,7	2410,7	66639,7	57669,4
kolski.....	75120,2	20934,0	393,1	10438,6	684,8	13691,4	8781,5	2246,2	39506,6	31898,9
koniński.....	76633,6	28554,7	236,1	15317,8	460,7	17482,4	11494,7	3319,9	27793,3	15419,6
slupecki.....	69590,3	19472,2	242,1	7082,4	368,0	17404,5	6978,3	5941,4	29774,9	24008,2
turecki.....	77652,1	27151,6	284,7	11342,1	981,1	13237,3	7894,7	2238,3	35812,9	30722,9
wrzesiński.....	63161,9	22144,3	534,3	11472,6	2357,0	9773,6	8315,2	612,1	30089,0	26104,9
Miasto na prawach powiatu:										
City with powiat status:										
Konin.....	404777,0	221595,8	3642,5	74434,9	15895,9	55681,0	36162,8	16445,2	122943,4	111024,7
Podregion (Subregion)										
leszczyński										
Powiaty: Powiats:										
gostyński.....	68349,2	26948,8	777,4	11253,4	637,6	14598,1	7091,6	4359,0	26290,5	21517,9
grodziski.....	36507,1	11489,8	416,9	6601,4	340,1	5674,3	5401,3	19,7	16338,1	12686,4

TABL. 5 (80). DOCHODY BUDŻETÓW POWIATÓW I MIAST NA PRAWACH POWIATU WEDŁUG RODZAJÓW W 2014 R. (dok.)
REVENUE OF POWIATS BUDGETS AND CITIES WITH POWIAT STATUS BY TYPE IN 2014 (cont.)

WYSZCZEGÓLNIENIE SPECIFICATION	Ogółem Grand total	W tym Of which								
		dochody własne own revenue				dotacje celowe z budżetu państwa targeted grants from the state budget			subwencja ogólna z budżetu państwa general subvention from the state budget	
		razem total	w tym of which			razem total	w tym of which		razem total	w tym część oświatowa of which educational part
			udział w podatku dochodowym od osób prawnych share in corporate income tax	udział w podatku dochodowym od osób fizycznych share in personal income tax	dochody z majątku revenue from property		na zadania z zakresu administracji rządowej for government administration tasks	na zadania własne for own tasks		
w tys. zł in thous. zł										
Podregion (Subregion) leszczyński (dok., cont.)										
Powiaty (dok.): Powiats (cont.):										
kościański	62615,0	24278,5	359,0	11880,1	2984,6	11720,2	6828,7	1743,6	25760,3	21005,7
leszczyński	38738,8	13844,4	435,9	6774,1	157,0	6999,8	1697,1	2472,7	16390,1	10340,4
międzychodzki	45169,0	16236,1	128,0	4795,0	460,6	12144,5	4797,0	2872,3	15742,1	12779,6
nowotomyski	55694,6	21729,3	724,6	12076,2	992,7	7427,5	5918,1	598,2	25600,8	22125,5
rawicki	50905,6	18172,2	237,3	8011,0	770,4	11521,7	5974,4	3539,5	20054,7	16187,1
wolsztyński	54979,8	14972,3	469,4	8244,7	530,0	12339,8	7269,1	2314,8	27017,0	24198,0
Miasto na prawach powiatu: City with powiat status:										
Leszno	289425,0	151444,1	4506,0	69254,8	16012,4	43427,1	27099,1	10873,2	89854,5	86206,0
Podregion (Subregion) piłski										
Powiaty: Powiats:										
chodzieski	48120,8	17043,4	266,4	7393,7	1174,7	9218,3	6242,9	1567,7	20602,5	18395,4
czarnkowsko-trzcianecki	85802,5	22643,1	394,7	11270,6	418,4	18676,5	10085,8	6420,3	42266,1	35929,0
piłski	139982,8	44990,2	2175,3	22675,6	1710,6	22586,8	13778,6	6830,1	69387,4	65136,3
wągrowiecki	72167,3	18731,3	283,6	8423,8	446,0	11880,5	7429,9	1503,5	39472,8	31463,9
złotowski	65882,8	13517,5	30,1	7605,6	404,4	14130,4	7136,2	1008,5	36111,2	27864,3
Podregion (Subregion) pozański										
Powiaty: Powiats:										
obornicki	46418,6	13473,6	526,6	8147,8	406,7	11265,1	6795,3	3,6	20682,0	16850,7
pozański	233612,3	143274,3	5541,2	95546,8	2800,6	35249,3	17427,2	2460,2	45733,4	41553,5
szamotulski	72562,4	26715,3	678,4	14744,0	1871,6	16529,8	7101,4	2640,9	28440,6	24956,7
średzki	45764,9	16312,3	504,5	9471,6	1628,2	10868,6	7140,3	1442,3	17208,5	14130,7
śremski	59362,0	23129,3	305,9	9695,4	2190,7	10816,6	7116,2	2052,3	24561,7	21735,1
Podregion (Subregion) m. Poznań										
Miasto na prawach powiatu: City with powiat status:										
Poznań	2831933,4	1901943,5	90690,3	800549,0	89467,3	226466,1	140930,7	59961,5	550364,8	524515,9

TABL. 6 (81). DOCHODY BUDŻETÓW POWIATÓW I MIAST NA PRAWACH POWIATU WEDŁUG DZIAŁÓW W 2014 R.
REVENUE OF POWIATS BUDGETS AND CITIES WITH POWIAT STATUS BY DIVISION IN 2014

WYSZCZEGÓLNIENIE SPECIFICATION	Ogółem Total	W tym Of which								
		transport i łączność transport and communication	gospodarka mieszkaniowa dwelling economy	administracja publiczna public administration	oświata i wychowanie education	ochrona zdrowia health care	pomoc społeczna social assistance	pozostałe zadania w zakresie polityki społecznej other tasks in sphere of social policy	edukacyjna opieka wychowawcza educational care	bezpieczeństwo publiczne i ochrona przeciwpożarowa public safety and fire care
w tys. zł in thous. zł										
OGÓŁEM	6289655,4	458212,7	272797,5	37707,1	111340,6	101088,2	449041,5	94092,6	20489,3	186925,1
TOTAL										
powiaty.....	2308155,1	81195,2	56486,6	24153,8	38815,6	93290,7	216551,6	70873,0	13238,7	116658,1
<i>powiats</i>										
miasta na prawach powiatu	3981500,4	377017,5	216310,8	13553,3	72525,0	7797,5	232489,9	23219,6	7250,7	70266,9
<i>cities with powiat status</i>										
Podregion (Subregion)										
kaliski										
Powiaty: <i>Powiats:</i>										
jarociński.....	65995,8	3366,9	677,3	406,4	904,1	2110,5	6078,2	1623,1	0,9	3678,2
kaliski.....	47575,1	4484,0	430,8	1501,6	1307,9	23,8	3861,9	732,7	67,8	2,2
kepiński.....	51466,2	3426,1	3916,1	412,6	1568,8	774,2	3034,2	2121,1	2,6	3343,0
krotoszyński.....	83866,6	2232,3	1853,5	457,2	885,6	4598,3	9660,4	2400,7	225,4	3626,8
ostrowski.....	140456,8	5612,5	2607,0	642,5	5104,2	3742,5	9652,7	2891,6	670,1	7522,7
ostrzeszowski.....	58599,1	536,5	732,2	454,4	1391,4	1502,2	14205,0	1486,8	156,2	3401,0
pleszewski.....	90715,1	2957,6	6080,4	236,3	1667,2	11919,1	17259,9	2842,8	385,2	4435,6
Miasto na prawach powiatu:										
<i>City with powiat status:</i>										
Kalisz.....	455365,0	8135,9	13418,2	1650,7	8643,7	3943,7	43659,0	3932,1	1831,2	9471,3
Podregion (Subregion)										
koniński										
Powiaty: <i>Powiats:</i>										
gnieźniński.....	124686,9	1169,9	2129,4	1046,0	1785,1	4714,3	6898,9	3244,7	455,4	5724,8
kolski.....	75120,2	2801,4	518,0	429,0	324,9	3384,7	4886,0	1841,2	1016,5	4817,0
koniński.....	76633,6	2737,3	535,2	1357,6	293,6	8496,0	5821,3	4415,4	701,7	0,0
ślupecki.....	69590,3	6386,9	494,8	292,7	1612,3	2598,9	10770,2	1646,2	152,5	3472,4
turecki.....	77652,1	759,6	1485,4	279,8	961,2	2337,0	8986,6	2103,7	361,9	3998,2
wrzesiński.....	63161,9	624,4	2850,0	269,2	1107,6	2817,0	3328,5	1724,6	22,9	3372,0
Miasto na prawach powiatu:										
<i>City with powiat status:</i>										
Konin.....	404777,0	2138,6	17403,0	1783,3	11247,5	504,1	39458,8	5384,5	1578,8	11337,8
Podregion (Subregion)										
leszczyński										
Powiaty: <i>Powiats:</i>										
gostyński.....	68349,2	1910,6	1185,2	275,3	594,8	2285,6	14160,4	650,6	149,7	4027,8
grodziski.....	36507,1	9,0	764,7	1985,7	590,9	1166,8	536,5	1237,3	1,0	3385,5

TABL. 6 (81). DOCHODY BUDŻETÓW POWIATÓW I MIAST NA PRAWACH POWIATU WEDŁUG DZIAŁÓW W 2014 R. (dok.)
REVENUE OF POWIATS BUDGETS AND CITIES WITH POWIAT STATUS BY DIVISION IN 2014 (cont.)

WYSZCZEGÓLNIENIE SPECIFICATION	Ogółem Total	W tym Of which								
		transport i łączność transport and communication	gospodarka miesz- kaniowa dwelling economy	admini- stracja publiczna public admini- stration	oświata i wycho- wanie education	ochrona zdrowia health care	pomoc społeczna social assistance	pozostale zadania w zakresie polityki społecznej other tasks in sphere of social policy	edukacyj- na opieka wychowa- wawcza educational care	bezpie- czeństwo publiczne i ochrona przeciw- pożarowa public safety and fire care
w tys. zł in thous. zł										
Podregion (Subregion)										
leszczyński (dok., cont.)										
Powiaty: (dok.):										
Powiats (cont.):										
kościański	62615,0	2230,3	3420,5	339,8	420,6	1830,3	5949,0	1667,1	106,8	3725,7
leszczyński	38738,8	5083,6	1207,9	284,4	1,5	0,0	821,1	1642,8	478,6	10,0
międzychodzki	45169,0	1015,7	465,4	263,7	2835,9	1253,1	10842,6	984,8	48,6	4001,7
nowotomyski	55694,6	1218,8	1355,9	690,7	2762,4	1122,9	664,7	608,0	336,3	3287,6
rawicki	50905,6	454,5	1283,9	242,9	795,8	1624,4	10308,6	1041,7	0,0	3244,1
wolsztyński	54979,8	1695,5	702,5	548,1	652,2	909,0	3151,3	1055,7	1057,5	5598,3
Miasto na prawach powiatu:										
City with powiat status:										
Leszno	289425,0	4241,4	19133,4	1226,8	8572,9	2487,2	25780,7	2084,7	1812,0	6229,7
Podregion (Subregion)										
piłski										
Powiaty: Powiats:										
chodzieski	48120,8	1417,7	1609,6	337,0	1009,3	1809,7	5396,9	1402,1	177,9	3455,5
czarnkowsko-trzcianecki	85802,5	867,3	591,3	277,3	1427,3	2631,6	11971,5	2428,8	695,6	6596,9
piłski	139982,8	951,1	3254,8	4198,8	1494,9	3987,9	16374,7	3711,5	1126,5	7354,7
wągrowiecki	72167,3	2128,2	1322,1	925,6	1329,6	2812,5	4067,1	2100,5	993,1	3690,9
złotowski	65882,8	2732,3	547,5	361,6	827,7	2699,2	738,5	884,4	593,2	3889,0
Podregion (Subregion)										
pozański										
Powiaty: Powiats:										
obornicki	46418,6	718,0	475,0	251,5	2024,3	3213,2	876,6	1137,1	18,0	4284,9
pozański	233612,3	13597,9	7222,9	2041,1	1807,3	11591,8	7831,8	16673,4	1587,5	15,9
szamotulski	72562,4	2401,2	2399,3	2737,5	274,7	2045,0	8953,2	1607,4	1435,8	4238,0
średzki	45764,9	3302,7	1919,2	317,8	421,6	2040,0	1308,8	1807,8	210,7	3341,3
śremski	59362,0	2365,3	2449,1	289,5	630,9	1249,4	8154,5	1157,4	2,3	5116,5
Podregion (Subregion)										
m. Poznań										
Miasto na prawach powiatu:										
City with powiat status:										
Poznań	2831933,4	362501,6	166356,2	8892,5	44061,0	862,5	123591,5	11818,2	2028,6	43228,2

TABL. 7 (82). WYDATKI BUDŻETÓW POWIATÓW I MIAST NA PRAWACH POWIATU WEDŁUG RODZAJÓW W 2014 R.
EXPENDITURE OF POWIATS BUDGETS AND CITIES WITH POWIAT STATUS BY TYPE IN 2014

WYSZCZEGÓLNIENIE SPECIFICATION	Ogółem Grand total	Wydatki bieżące Current expenditure						Wydatki majątkowe Property expenditure	
		w tym of which						razem total	w tym inwestycyjne ^a of which investment expenditure ^a
		razem total	dotacje grants	świadczenia na rzecz osób fizycznych benefits for natural persons	wydatki bieżące jednostek budżetowych current expenditure of budgetary units				
					razem total	w tym of which			
				wynagrodzenia wages and salaries		zakup materiałów i usług purchase of materials and services			
w tys. zł in thous. zł									
OGÓŁEM.....	6030758,0	5286956,5	509194,0	349637,8	4248409,3	2222281,4	1297959,1	743801,5	711074,8
TOTAL									
powiaty.....	2284395,2	2002140,9	116527,2	82376,8	1767755,7	1057126,7	381185,4	282254,3	260100,0
powiats									
miasta na prawach powiatu cities with powiat status	3746362,8	3284815,6	392666,8	267261,0	2480653,6	1165154,7	916773,7	461547,2	450974,8
Podregion (Subregion)									
kaliski									
Powiaty: Powiats:									
jarociński.....	68634,8	56273,4	2435,1	1850,2	51770,4	32604,5	9550,2	12361,5	11044,5
kaliski.....	48449,4	35021,2	5759,6	1929,0	27006,1	14671,6	8309,6	13428,1	13428,1
kepiński.....	52021,1	42234,9	1391,1	2373,8	37667,7	23836,7	7760,5	9786,1	9786,1
krotoszyński.....	86938,0	74756,9	2518,8	2794,3	68880,4	41853,6	14213,1	12181,1	12181,1
ostrowski.....	135508,4	121156,6	7555,2	4287,8	107851,1	64113,8	25209,3	14351,8	14351,8
ostreszowski.....	57458,0	55836,5	1322,8	1942,6	52281,4	33049,4	9906,1	1621,5	1621,5
pleszewski.....	91830,7	71101,9	2750,5	4654,2	62115,8	36314,2	15157,9	20728,8	11190,8
Miasto na prawach powiatu: City with powiat status:									
Kalisz.....	468523,5	392790,1	48132,1	46865,8	291024,0	155803,2	89958,2	75733,4	70204,4
Podregion (Subregion)									
koniński									
Powiaty: Powiats:									
gnieźniński.....	117996,8	112781,6	7352,3	4790,5	99788,2	62589,8	17629,9	5215,2	5215,2
kolski.....	73751,4	65251,3	3556,7	2305,3	59154,1	35760,2	11943,2	8500,0	8500,0
koniński.....	81124,2	67315,9	3348,1	3366,6	59915,3	28712,5	15660,8	13808,3	13808,3
ślupecki.....	69910,2	58992,9	2925,4	1865,5	53668,7	32009,4	11790,2	10917,3	10917,3
turecki.....	74991,3	69933,7	3359,0	2530,5	63568,7	39193,7	12864,8	5057,5	5057,5
wrześniński.....	62876,7	58366,2	1888,4	1883,1	54223,4	32515,0	10409,3	4510,5	3155,9
Miasto na prawach powiatu: City with powiat status:									
Konin.....	418154,5	365225,1	34660,1	42725,5	283247,9	161653,2	78122,8	52929,4	48086,1
Podregion (Subregion)									
leszczyński									
Powiaty: Powiats:									
gostyński.....	68743,2	60132,3	967,9	2389,9	55698,6	34494,5	10958,0	8610,9	8610,9
grodziski.....	34428,5	32222,9	1408,2	1257,1	29419,8	17870,2	6702,6	2205,6	2205,6

^a Łącznie z dotacjami na finansowanie zadań inwestycyjnych samorządowych zakładów budżetowych.

^a Including allocations for financing investment tasks of local government budgetary establishments.

TABL. 7 (82). WYDATKI BUDŻETÓW POWIATÓW I MIAST NA PRAWACH POWIATU WEDŁUG RODZAJÓW W 2014 R. (dok.)
EXPENDITURE OF POWIATS BUDGETS AND CITIES WITH POWIAT STATUS BY TYPE IN 2014 (cont.)

WYSZCZEGÓLNIENIE SPECIFICATION	Ogółem Grand total	Wydatki bieżące Current expenditure						Wydatki majątkowe Property expenditure	
		w tym of which						razem total	w tym inwestycyjne ^a of which investment expenditure ^a
		razem total	dotacje grants	świadczenia na rzecz osób fizycznych benefits for natural persons	wydatki bieżące jednostek budżetowych current expenditure of budgetary units				
					razem total	w tym of which wynagrodzenia wages and salaries	zakup materiałów i usług purchase of materials and services		
w tys. zł in thous. zł									
Podregion (Subregion) leszczyński (dok., cont.)									
Powiaty (dok.): Powiats (cont.):									
kościański	61070,7	51151,7	2290,3	2644,9	45236,3	28561,6	8752,7	9919,0	9919,0
leszczyński	36836,4	27067,3	2145,6	1761,3	23143,7	12358,8	7536,5	9769,0	9769,0
międzychodzki	45813,0	39196,5	1386,3	1646,5	36051,5	22995,8	7113,6	6616,5	6613,2
nowotomyski	53808,6	51293,5	1783,2	1697,3	47414,6	29356,5	10451,0	2515,1	2515,1
rawicki	48778,5	47043,8	889,9	1856,0	43844,1	26664,7	9190,6	1734,8	1734,8
wolsztyński	56040,1	47439,9	2368,6	1562,0	42900,3	27294,0	8551,6	8600,1	8600,1
Miasto na prawach powiatu: City with powiat status:									
Leszno	280998,5	253341,9	30254,3	28712,7	185565,3	112098,1	42393,3	27656,6	27556,6
Podregion (Subregion) piłski									
Powiaty: Powiats:									
chodzieski	46754,3	44573,0	2734,3	1687,4	39678,4	23757,6	7659,3	2181,3	2181,3
czarnkowsko-trzcianecki	82822,8	81975,9	11763,5	3988,5	65471,1	40063,3	13661,9	846,9	846,9
piłski	139140,8	130167,5	13442,1	4683,7	110893,8	67783,8	21949,1	8973,3	8973,3
wągrowiecki	74032,4	66775,9	1918,2	3218,5	61000,7	35548,8	14125,6	7256,5	7256,5
złotowski	66575,5	57132,4	3925,8	2539,2	49921,7	30751,8	9215,9	9443,1	9443,1
Podregion (Subregion) poznański									
Powiaty: Powiats:									
obornicki	44544,0	39025,8	3376,7	2421,8	32718,9	20611,9	6184,3	5518,2	5518,2
poznański	223466,4	186754,4	7755,0	6890,7	154650,3	80721,5	41676,6	36712,0	30712,0
szamotulski	74764,7	64373,6	9156,0	2542,0	52444,0	30808,1	12500,8	10391,1	10391,1
średzki	43975,3	38388,5	1839,7	1481,8	34591,7	21813,1	5819,1	5586,8	5295,3
średzki	61309,2	48402,7	1212,6	1534,9	44784,9	28446,3	8731,3	12906,5	9256,5
Podregion (Subregion) m. Poznań									
Miasto na prawach powiatu: City with powiat status:									
Poznań	2578686,3	2273458,6	279620,3	148957,0	1720816,4	735600,2	706299,5	305227,7	305127,7

^a Łącznie z dotacjami na finansowanie zadań inwestycyjnych samorządowych zakładów budżetowych.

^a Including allocations for financing investment tasks of local government budgetary establishments.

TABL. 8 (83). WYDATKI BUDŻETÓW POWIATÓW I MIAST NA PRAWACH POWIATU WEDŁUG DZIAŁÓW W 2014 R.
EXPENDITURE OF POWIATS BUDGETS AND CITIES WITH POWIAT STATUS BY DIVISION IN 2014

WYSZCZEGÓLNIENIE SPECIFICATION	Ogółem Total	W tym Of which								
		transport i łączność transport and communi- cation	gospodar- ka miesz- kaniowa dwelling economy	admini- stracja publiczna public admini- stration	oświata i wycho- wanie education	ochrona zdrowia health care	pomoc społeczna i pozostałe zadania w zakresie polityki społecznej social assistance and other tasks in sphere of social policy	edukacyj- na opieka wychowa- wawcza educational care	gospodar- ka komu- nalna i ochrona środowiska municipal economy and envi- ronmental protection	kultura i ochrona dziedzic- stwa naro- dowego culture and national heritage
		w tys. zł in thous. zł								
O G Ó Ł E M.....	6030758,0	1135348,2	91795,6	514829,2	2001956,1	164728,7	953757,7	244647,6	156625,4	145344,4
TOTAL										
powiaty.....	2284395,2	276897,7	15737,9	278085,6	739789,5	124170,2	447867,2	151134,5	16054,4	12330,2
powiats										
miasta na prawach powiatu	3746362,8	858450,5	76057,8	236743,6	1262166,6	40558,5	505890,4	93513,2	140571,0	133014,2
cities with powiat status										
Podregion (Subregion)										
kaliski										
Powiaty: Powiats:										
jarociński.....	68634,8	10508,1	499,9	6732,7	27120,7	3420,8	13869,9	1178,7	125,7	201,3
kaliski.....	48449,4	10745,3	214,6	12429,5	8518,8	47,3	8667,1	3018,8	2051,8	758,2
kepiński.....	52021,1	8895,5	2681,9	6600,4	17994,3	840,0	8805,6	739,4	257,7	266,5
krotoszyński.....	86938,0	10555,0	119,1	8035,3	30125,6	8013,9	17090,5	6878,6	49,4	114,1
ostrowski.....	135508,4	18007,0	108,3	10652,9	60835,1	4228,0	20295,0	7669,6	464,5	355,5
ostrzeszowski.....	57458,0	3358,8	214,1	6302,0	19397,8	1642,4	19593,9	1601,7	252,2	135,9
pleszewski.....	91830,7	11720,9	337,5	7228,6	23011,4	11870,9	25927,4	3737,2	211,3	123,4
Miasto na prawach powiatu:										
City with powiat status:										
Kalisz.....	468523,5	79910,6	7020,3	34793,2	160701,3	8071,4	83788,3	16525,1	28756,4	10340,8
Podregion (Subregion)										
koniński										
Powiaty: Powiats:										
gnieźniński.....	117996,8	7765,0	1557,3	11738,0	51365,0	5770,0	18641,7	7550,6	451,0	2152,2
kolski.....	73751,4	8992,9	75,1	8397,8	26758,9	3866,5	10794,8	6129,6	42,1	184,1
koniński.....	81124,2	17934,9	140,8	12778,6	12215,3	8523,1	17592,0	5785,4	750,2	193,0
ślupecki.....	69910,2	9566,3	167,3	7192,2	21603,6	2663,7	17855,4	5129,8	248,9	78,4
turecki.....	74991,3	6417,4	158,1	7626,4	28296,9	2350,8	15853,9	4128,7	244,0	173,3
wrześniński.....	62876,7	2999,4	617,1	9792,3	25193,7	5489,5	9987,4	2638,7	161,9	564,7
Miasto na prawach powiatu:										
City with powiat status:										
Konin.....	418154,5	47045,1	15222,0	35856,8	156786,4	3121,0	70765,2	11435,3	36941,6	9269,1
Podregion (Subregion)										
leszczyński										
Powiaty: Powiats:										
gostyński.....	68743,2	7691,1	962,3	7160,8	21574,4	2801,0	19430,3	1750,7	301,1	162,8
grodziski.....	34428,5	1975,6	49,1	7286,9	13083,6	1565,9	4581,9	711,7	37,8	106,3

TABL. 8 (83). WYDATKI BUDŻETÓW POWIATÓW I MIAST NA PRAWACH POWIATU WEDŁUG DZIAŁÓW W 2014 R. (dok.)
EXPENDITURE OF POWIATS BUDGETS AND CITIES WITH POWIAT STATUS BY DIVISION IN 2014 (cont.)

WYSZCZEGÓLNIENIE SPECIFICATION	Ogółem Total	W tym Of which								
		transport i łączność transport and communi- cation	gospodar- ka miesz- kaniowa dwelling economy	admini- stracja publiczna public admini- stration	oświata i wycho- wanie education	ochrona zdrowia health care	pomoc społeczna i pozostałe zadania w zakresie polityki społecznej social assistance and other tasks in sphere of social policy	edukacyj- na opieka wychowa- wawcza educatio- nal care	gospodar- ka komu- nalna i ochrona środow- iska municipal economy and envi- ronmental protection	kultura i ochrona dziedzic- twa naro- dowego culture and national heritage
w tys. zł in thous. zł										
Podregion (Subregion) leszczyński (dok., cont.)										
Powiaty (dok.): Powiats (cont.):										
kościański	61070,7	9473,3	304,8	7670,1	18788,5	3865,2	12686,2	1734,1	74,2	224,0
leszczyński	36836,4	11955,9	1081,1	5735,4	5088,1	241,9	5181,2	4606,1	199,1	118,4
międzychodzki	45813,0	2711,5	82,3	4617,8	14541,5	3188,8	13449,6	1598,8	296,2	291,9
nowotomyski	53808,6	3314,8	305,3	10555,9	19957,4	1132,8	4989,8	7868,5	39,8	104,0
rawicki	48778,5	3962,8	254,6	6297,5	16118,1	1667,6	14817,5	863,0	106,5	57,8
wolsztyński	56040,1	5966,5	107,6	5996,9	23325,4	1205,9	6517,0	3923,6	410,6	214,1
Miasto na prawach powiatu: City with powiat status:										
Leszno	280998,5	14141,3	6847,7	22254,0	134699,0	4874,1	43086,0	10217,1	17182,1	5020,4
Podregion (Subregion) pilski										
Powiaty: Powiats:										
chodzieski	46754,3	3007,0	217,1	4767,5	15744,7	1813,1	10253,7	3867,9	187,9	58,5
czarnkowsko-trzcianecki	82822,8	3840,3	336,1	7888,7	30727,2	2661,6	20381,2	7864,0	126,4	183,7
pilski	139140,8	10876,8	1253,1	13870,5	48273,8	5463,7	31436,5	14911,9	70,6	1650,0
wagrowiecki	74032,4	9133,6	243,0	8862,5	23834,0	3611,0	10961,9	10545,3	596,6	442,0
złotowski	66575,5	6827,6	69,4	8389,5	19250,7	2735,7	7916,5	10033,6	4599,4	421,7
Podregion (Subregion) pozański										
Powiaty: Powiats:										
obornicki	44544,0	3364,2	312,4	5942,5	17874,1	3986,4	5639,8	1345,6	101,4	47,6
pozański	223466,4	38617,7	2385,2	37189,6	40952,4	18454,7	39811,6	15650,1	3186,8	849,7
szamotulski	74764,7	9853,5	464,1	8142,0	23624,1	3904,8	16533,6	4993,6	66,2	1455,9
średzki	43975,3	8941,0	146,2	6702,8	13819,7	2091,1	5971,7	1402,6	125,5	212,0
śremski	61309,2	7918,0	273,0	5501,9	20774,6	5052,1	12332,6	1276,7	217,6	429,2
Podregion (Subregion) m. Poznań										
Miasto na prawach powiatu: City with powiat status:										
Poznań	2578686,3	717353,5	46967,7	143839,6	809980,0	24492,0	308251,0	55335,7	57691,0	108383,9

TABL. 9 (84). DOCHODY I WYDATKI BUDŻETÓW POWIATÓW I MIAST NA PRAWACH POWIATU NA 1 MIESZKAŃCA
W 2014 R.
REVENUE AND EXPENDITURE OF POWIATS BUDGETS AND CITIES WITH POWIAT STATUS PER CAPITA
IN 2014

WYSZCZEGÓLNIENIE SPECIFICATION	Dochody Revenue		Wydatki Expenditure		
	ogółem total	w tym własne of which own revenue	ogółem total	w tym of which	
				bieżące current expenditure	inwestycyjne ^a investment expenditure ^a
			w zł	in zł	
OGÓŁEM.....	1812,86	966,53	1738,24	214,39	204,95
TOTAL					
powiaty.....	862,10	311,81	853,23	747,81	97,15
<i>powiats</i>					
miasta na prawach powiatu <i>cities with powiat status</i>	5026,44	3179,49	4729,59	4146,91	569,33
Podregion (Subregion)					
kaliski					
Powiaty: <i>Powiats:</i>					
jarociński.....	920,59	248,28	957,40	784,97	154,06
kaliski.....	575,47	249,00	586,04	423,62	162,43
kepziński.....	911,55	349,56	921,38	748,05	173,33
krotoszyński.....	1077,53	316,60	1116,99	960,49	156,51
ostrowski.....	870,74	298,90	840,06	751,09	88,97
ostrzeszowski.....	1056,51	379,87	1035,93	1006,70	29,23
pleszewski.....	1433,28	607,14	1450,91	1123,40	176,81
Miasto na prawach powiatu: <i>City with powiat status:</i>					
Kalisz.....	4389,57	2347,53	4516,41	3786,37	676,75
Podregion (Subregion)					
koniński					
Powiaty: <i>Powiats:</i>					
gnieźniński.....	859,68	266,05	813,55	777,59	35,96
kolski.....	844,75	235,41	829,36	733,77	95,59
koniński.....	595,13	221,76	630,01	522,77	107,23
slupecki.....	1167,29	326,62	1172,66	989,53	183,12
turecki.....	920,42	321,83	888,88	828,93	59,95
wrzesiński.....	824,19	288,96	820,47	761,61	41,18
Miasto na prawach powiatu: <i>City with powiat status:</i>					
Konin.....	5261,49	2880,41	5435,38	4747,38	625,05
Podregion (Subregion)					
leszczyński					
Powiaty: <i>Powiats:</i>					
gostyński.....	896,95	353,65	902,12	789,12	113,00
grodziski.....	715,38	225,15	674,65	631,43	43,22

^a Łącznie z dotacjami na finansowanie zadań inwestycyjnych samorządowych zakładów budżetowych.
^a Including allocations for financing investment tasks of local government budgetary establishments.

TABL. 9 (84). DOCHODY I WYDATKI BUDŻETÓW POWIATÓW I MIAST NA PRAWACH POWIATU NA 1 MIESZKAŃCA
 W 2014 R. (dok.)
 REVENUE AND EXPENDITURE OF POWIATS BUDGETS AND CITIES WITH POWIAT STATUS PER CAPITA
 IN 2014 (cont.)

WYSZCZEGÓLNIENIE SPECIFICATION	Dochody Revenue		Wydatki Expenditure		
	ogółem total	w tym własne of which own revenue	ogółem total	w tym of which	
				bieżące current expenditure	inwestycyjne ^a investment expenditure ^a
			w zł	in zł	
Podregion (Subregion)					
leszczyński (dok., cont.)					
Powiaty (dok.):					
<i>Powiats (cont.):</i>					
kościański	792,36	307,23	772,82	647,30	125,52
leszczyński	715,23	255,61	680,10	499,74	180,36
międzychodzki	1217,03	437,47	1234,39	1056,11	178,19
nowotomyski	747,52	291,65	722,21	688,45	33,76
rawicki	842,56	300,78	807,35	778,64	28,71
wolsztyński	966,63	263,24	985,27	834,06	151,20
Miasto na prawach powiatu:					
<i>City with powiat status:</i>					
Leszno	4479,43	2343,90	4349,01	3920,97	426,49
Podregion (Subregion)					
piłski					
Powiaty: <i>Powiats:</i>					
chodzieski	1011,56	358,27	982,83	936,98	45,85
czarnkowsko-trzcianecki	975,11	257,33	941,24	931,62	9,62
piłski	1014,05	325,91	1007,95	942,95	65,00
wągrowiecki	1033,47	268,24	1060,18	956,26	103,92
złotowski	941,36	193,14	951,26	816,33	134,93
Podregion (Subregion)					
poznański					
Powiaty: <i>Powiats:</i>					
obornicki	784,40	227,68	752,72	659,48	93,25
poznański	656,50	402,63	627,99	524,82	86,31
szamotulski	808,43	297,64	832,97	717,20	115,77
średzki	802,43	286,02	771,05	673,09	92,85
śremski	977,76	380,97	1009,84	797,25	152,47
Podregion (Subregion)					
m. Poznań					
Miasto na prawach powiatu:					
<i>City with powiat status:</i>					
Poznań	5178,83	3478,13	4715,71	4157,53	557,99

^a Łącznie z dotacjami na finansowanie zadań inwestycyjnych samorządowych zakładów budżetowych.
^a Including allocations for financing investment tasks of local government budgetary establishments.

DZIAŁ XIV INWESTYCJE. ŚRODKI TRWAŁE

Uwagi ogólne

Inwestycje

1. Informacje o nakładach inwestycyjnych opracowano według zasad systemu rachunków narodowych, zgodnie z zaleceniami „Europejskiego Systemu Rachunków Narodowych i Regionalnych (ESA 1995)”.

Nakłady inwestycyjne są to nakłady finansowe lub rzeczowe, których celem jest stworzenie nowych środków trwałych lub ulepszenie (przebudowa, rozbudowa, rekonstrukcja lub modernizacja) istniejących obiektów majątku trwałego, a także nakłady na tzw. pierwsze wyposażenie inwestycji.

Nakłady inwestycyjne dzielą się na nakłady na środki trwałe oraz pozostałe nakłady.

Nakłady na środki trwałe są to nakłady na:

- budynki i budowle (obejmują budynki i lokale oraz obiekty inżynierii lądowej i wodnej), w tym m.in. roboty budowlano-montażowe, dokumentacje projektowo-kosztorysowe,
- maszyny, urządzenia techniczne i narzędzia (łącznie z przyrządami, ruchomościami i wyposażeniem),
- środki transportu,
- inne, tj.: melioracje szczegółowe, koszty ponoszone przy nabyciu gruntów i używanych środków trwałych oraz inwentarz żywy (stado podstawowe) i zasadzenia wieloletnie, a ponadto odsetki od kredytów i pożyczek inwestycyjnych za okres realizacji inwestycji, z wyjątkiem odsetek nieuwzględnionych w wartości nakładów na środki trwałe przez podmioty stosujące Międzynarodowe Standardy Rachunkowości (MSR), wprowadzone od 1 I 2005 r.

Pozostałe nakłady są to nakłady na tzw. pierwsze wyposażenie inwestycji oraz inne koszty związane z realizacją inwestycji. Nakłady te nie zwiększają wartości środków trwałych.

2. Nakłady inwestycyjne zaliczono do odpowiednich sekcji PKD 2007 zgodnie z zaklasyfikowaniem działalności inwestora (podmiotu gospodarki narodowej), z wyjątkiem nakładów na obiekty niezwiązane z jego podstawową działalnością, które zaliczono do odpowiednich sekcji według kryterium przeznaczenia obiektu (dotyczy np.: budynków i lokali mieszkalnych, obiektów przeznaczonych dla potrzeb edukacji, ochrony zdrowia, sportu i rekreacji).

Środki trwałe

1. Do **środków trwałych** zalicza się kompletne i nadające się do użytku składniki majątkowe o przewidywanym okresie użytkowania dłuższym niż rok, w tym również drogi publiczne, ulice i place łącznie z pobocznymi i podbudową, uzbrojenie terenu, zasadzenia wieloletnie, melioracje, budowle wodne, grunty, inwentarz żywy (stado podstawowe) oraz od 1 I 2002 r. spółdzielcze własnościowe prawo do lokalu mieszkalnego i spółdzielcze prawo do lokalu niemieszkalnego (użytkowego).

CHAPTER XIV INVESTMENTS. FIXED ASSETS

General notes

Investments

1. Information regarding investment outlays was compiled according to the principles of the system of national accounts, according to recommendations of “European System of National and Regional Accounts (ESA 1995)”.

Investment outlays are financial or tangible outlays, the purpose of which is the creation of new fixed assets or the improvement (rebuilding, enlargement, reconstruction or modernization) of existing capital asset items, as well as outlays on so-called initial investments.

Investment outlays are divided into outlays on fixed assets and other outlays.

Outlays on fixed assets include outlays on:

- buildings and structures (include buildings and places as well as civil engineering works), of which, among others, construction and assembly works, design and cost estimate documentations,
- machinery, technical equipment and tools (including instruments, moveables and endowments),
- transport equipment,
- others, i.e., detailed meliorations, costs incurred for purchasing land and second-hand fixed assets as well as livestock (basic herd), long-term plantings, interests on investment credits and investment loans for the period of investment realization, except for interests not included in outlays on fixed assets by units that use International Accounting Standards (IAS) implemented since 1 I 2005.

Other outlays are outlays on so-called initial investments as well as other costs connected with investment realization. These outlays do not increase the value of fixed assets.

2. Investment outlays are included into the appropriate sections of the NACE Rev. 2 in accordance with the classification of the investor's activity (entity of the national economy), with the exception of outlays on structures not connected with its basic activity, which were included into the appropriate sections according to the criteria of structure destination (concerning, e.g.: residential buildings and places, buildings for education, health care, sport and recreational purposes).

Fixed assets

1. **Fixed assets** include asset components and other objects completed and ready for usage with an expected period of utility exceeding 1 year, of which also public roads, streets and squares, together with shoulders and foundations, development of tracts of land, long-term plantings, meliorations, water structures, land, livestock (basic herd) as well as since 1 I 2002 cooperative ownership right to residential premise and cooperative right to non-residential (utilitarian) premise.

Dane o środkach trwałych nie obejmują wartości gruntów uznanych od 1 I 1991 r. za środki trwale zgodnie z rozporządzeniem Rady Ministrów z dnia 12 XII 1990 r. (Dz. U. Nr 90, poz. 529) oraz prawa użytkowania wieczystego gruntu uznanego od 1 I 2002 r. za środki trwale zgodnie z ustawą o rachunkowości z dnia 29 IX 1994 r. (tekst jednolity: Dz.U. z 2013 r. poz. 330, z późn. zm.).

2. Wartość brutto środków trwałych jest to wartość równa nakładowi poniesionemu na ich zakup lub wytworzenie, bez potrącenia wartości zużycia (umorzenia).

Przez **wartość brutto** środków trwałych w **bieżących cenach ewidencyjnych** według stanu w dniu 31 XII należy rozumieć:

- w zakresie środków trwałych przekazanych do eksploatacji:
 - przed 1 I 1995 r. – wartość w cenach odtworzenia z września 1994 r.,
 - po 1 I 1995 r. – wartość w cenach bieżących nabycia lub wytworzenia;
- w podmiotach stosujących Międzynarodowe Standardy Rachunkowości (MSR), wprowadzone od 1 I 2005 r. – również wycenę według wartości godziwej.

3. Wartość brutto w cenach odtworzenia została ustalona w wyniku aktualizacji (wyceny) środków trwałych w gospodarce narodowej dokonanej według stanu w dniu 1 I 1995 r. zgodnie z postanowieniami rozporządzenia Ministra Finansów z dnia 20 I 1995 r. w sprawie amortyzacji środków trwałych oraz wartości niematerialnych i prawnych, a także aktualizacji wyceny środków trwałych (Dz. U. Nr 7, poz. 34).

Data regarding fixed assets do not include the value of land recognised, since 1 I 1991, as a fixed assets, in accordance with the decree of the Council of Ministers, dated 12 XII 1990 (Journal of Laws No. 90, item 529) as well as right of perpetual use of land, regarded as fixed assets since 1 I 2002, in accordance with Accounting Act, dated 29 IX 1994 (unified text: Journal of Laws 2013 item 330, with later amendments).

2. The gross value of fixed assets is the value equal to the outlays incurred on purchasing or manufacturing them, without deducting consumption value (depreciation).

The **gross value** of fixed assets **at current book-keeping prices** is understood, as of 31 XII:

- within the scope of fixed assets designated for exploitation:
 - before 1 I 1995 – the value at replacement prices of September 1994,
 - after 1 I 1995 – the purchase or manufacturing value at current prices;
- in units that use International Accounting Standards (IAS) implemented since 1 I 2005 – also revaluation according to fair value.

3. The gross value at replacement prices was established as a result of the revaluation of fixed assets in the national economy made as of 1 I 1995, in accordance with the decisions of the decree of the Ministry of Finance, dated 20 I 1995, regarding the depreciation of fixed assets and intangible fixed assets, as well as the revaluation of fixed assets (Journal of Laws No. 7, item 34).

Inwestycje

Investments

TABL. 1 (85). NAKŁADY INWESTYCYJNE W PRZEDSIĘBIORSTWACH^a W 2014 R. (ceny bieżące)
 INVESTMENT OUTLAYS IN ENTERPRISES^a IN 2014 (current prices)

WYSZCZEGÓLNIENIE SPECIFICATION	Ogółem Grand total	W tym Of which						
		przemysł industry		budownictwo construction	handel; naprawa pojazdów samocho- dowych ^Δ trade; repair of motor vehicles ^Δ	transport i gospodarka magazynowa transportation and storage	informacja i komunikacja information and commu- nication	działalność finansowa i ubezpiecze- niowa financial and insurance activities
		razem total	w tym prze- twórstwo przemysłowe of which manufac- turing					
w tys. zł in thous. zł								
WOJEWÓDZTWO.....	14292609	8869778	6361894	254278	1472284	1191827	566906	129480
VOIVODSHIP								
Podregion (Subregion)								
kaliski.....	1918248	1261135	1005445	36016	242208	160646	29541	5566
Powiaty: Powiats:								
jarociński.....	150657	82632	64695	4243	5858	18111	804	533
kaliski.....	90160	59819	49965	756	12490	9677	1313	507
kepiński.....	307466	224518	167860	3282	13557	38998	734	537
krotoszyński.....	262277	153305	127930	8052	86117	2046	1103	660
ostrowski.....	532945	384265	333843	9848	64218	32035	11559	1445
ostrzeszowski.....	119996	71401	52825	4183	4958	35736	846	618
pleszewski.....	108702	62201	34059	286	10028	3705	900	130
Miasto na prawach powiatu: City with powiat status:								
Kalisz.....	346045	222994	174268	5366	44982	20338	12282	1136
Podregion (Subregion)								
koniński.....	2702822	2350615	1379787	25220	122129	74030	15484	6308
Powiaty: Powiats:								
gnieźnieński.....	264811	199318	101265	2456	14771	15877	7071	977
kolski.....	140514	87365	52518	877	11891	25701	1428	1853
koniński.....	473116	425362	39848	4282	31269	7970	1743	377
ślupecki.....	78071	58766	39255	4008	6211	3709	1064	1814
turecki.....	160611	126188	80696	2912	7020	17422	805	117
wrzesiński.....	1100493	1064985	1025467	1654	8540	2039	690	333
Miasto na prawach powiatu: City with powiat status:								
Konin.....	485206	388631	40738	9031	42427	1312	2683	837
Podregion (Subregion)								
leszczyński.....	1729161	1194036	842772	22341	157940	137312	5592	11565
Powiaty: Powiats:								
gostyński.....	326333	275768	270577	2350	28380	10038	589	561
grodziski.....	177309	101581	67172	1651	15346	44909	459	652
kościański.....	304541	165831	68011	948	28589	56651	496	425

^a Dane dotyczą podmiotów gospodarczych, w których liczba pracujących przekracza 9; według lokalizacji inwestycji.
^a Data concern economic entities employing more than 9 persons; according to investment location.

TABL. 1 (85). NAKŁADY INWESTYCYJNE W PRZEDSIĘBIORSTWACH^a W 2014 R. (dok.)
 INVESTMENT OUTLAYS IN ENTERPRISES^a IN 2014 (cont.)

WYSZCZEGÓLNIENIE SPECIFICATION	Ogółem Grand total	W tym Of which						
		przemysł industry		budownictwo construction	handel; naprawa pojazdów samocho- dowych ^Δ trade; repair of motor vehicles ^Δ	transport i gospodarka magazynowa transportation and storage	informacja i komunikacja information and commu- nication	działalność finansowa i ubezpiecze- niowa financial and insurance activities
		razem total	w tym prze- twórstwo przemysłowe of which manufac- turing					
w tys. zł in thous. zł								
Podregion (Subregion)								
leszczyński (dok., cont.)								
Powiaty (dok.):								
Powiaty (cont.):								
leszczyński	176632	115626	53590	3206	14728	7651	709	8312
międzychodzki	75162	60541	7003	–	1807	3766	382	497
nowotomyski	204401	184926	146978	2221	4582	5798	533	121
rawicki	196853	117963	115611	9647	19067	2767	704	324
wolsztyński	134845	79279	48151	772	24267	3204	498	238
Miasto na prawach powiatu:								
City with powiat status:								
Leszno	133085	92521	65679	1546	21174	2528	1222	435
Podregion (Subregion)								
piłski	969952	719884	519304	9050	38916	58159	12178	5537
Powiaty: Powiaty:								
chodzieski	169148	155956	130094	634	4335	3230	453	926
czarnkowsko-trzcianecki	109960	92555	86625	982	3958	946	962	238
piłski	450003	302396	148677	6277	16449	29749	9944	2722
wągrowiecki	173241	131649	123321	497	6974	21415	329	676
złotowski	67600	37328	30587	660	7200	2819	490	975
Podregion (Subregion)								
poznański	2874145	1531283	1225078	62788	449107	518864	29662	18955
Powiaty: Powiaty:								
obornicki	152051	102331	88256	28117	8293	697	753	121
poznański	2083405	963960	760070	32088	405595	462070	26263	10622
szamotulski	328178	271803	208913	1081	7234	20214	1383	1281
średzki	154311	96842	80478	448	12388	33629	565	232
śremski	156200	96347	87361	1054	15597	2254	698	6699
Podregion (Subregion)								
m. Poznań	4098281	1812825	1389508	98863	461984	242816	474449	81549
Miasto na prawach powiatu:								
City with powiat status:								
Poznań	4098281	1812825	1389508	98863	461984	242816	474449	81549

^a Dane dotyczą podmiotów gospodarczych, w których liczba pracujących przekracza 9; według lokalizacji inwestycji.
^a Data concern economic entities employing more than 9 persons; according to investment location.

Środki trwałe

Fixed assets

TABL. 2 (86). WARTOŚĆ BRUTTO ŚRODKÓW TRWAŁYCH W PRZEDSIĘBIORSTWACH^a W 2014 R. (bieżące ceny ewidencyjne)
Stan w dniu 31 XII
GROSS VALUE OF FIXED ASSETS IN ENTERPRISES^a IN 2014 (current book-keeping prices)
As of 31 XII

WYSZCZEGÓLNIENIE SPECIFICATION	Ogółem Grand total	W tym Of which						
		przemysł industry		budownictwo construction	handel; naprawa pojazdów samocho- dowych ^Δ trade; repair of motor vehicles ^Δ	transport i gospodarka magazynowa transportation and storage	informacja i komunikacja information and commu- nication	obsługa rynku nie- ruchomości ^Δ real estate activities
		razem total	w tym prze- twórstwo przemysłowe of which manufac- turing					
w tys. zł in thous. zł								
WOJEWÓDZTWO.....	156152763	86035304	57554257	3100681	21413616	11528365	6455547	8549571
VOIVODSHIP								
Podregion (Subregion)								
kaliski.....	18652040	13224903	9350949	474521	1629444	494304	192495	938108
Powiaty: Powiats:								
jarociński.....	1804481	1149082	711966	47011	90635	60003	2906	105557
kaliski.....	955083	673674	641005	18699	124486	42356	–	3093
kępiński.....	1722493	1379427	1066315	42191	119989	10209	3208	115662
krotoszyński.....	2549997	1769897	1643168	48579	376090	17126	126	55875
ostrowski.....	4583332	3513545	2392532	109500	381168	64255	101278	172163
ostrzeszowski.....	868510	632842	529693	104832	51636	11182	–	16963
pleszewski.....	986770	546585	380264	4771	117856	14429	75	38876
Miasto na prawach powiatu: City with powiat status:								
Kalisz.....	5181374	3559851	1986006	98938	367584	274744	84902	429919
Podregion (Subregion)								
koniński.....	20794075	15883903	6494042	462890	1362812	280240	54568	1206797
Powiaty: Powiats:								
gnieźnieński.....	3291245	2280413	1811202	45249	291084	48368	10648	225736
kolski.....	1864856	1362047	944925	36892	107331	5649	1868	173755
koniński.....	2935074	2372953	733754	67199	332139	50744	–	–
ślupecki.....	844867	511106	405714	113485	97980	21439	–	30271
turecki.....	3101072	2754853	720043	29933	78475	78458	511	83378
wrzesiński.....	2631959	2158906	1486791	28371	157772	24573	3672	77438
Miasto na prawach powiatu: City with powiat status:								
Konin.....	6125002	4443625	391613	141761	298031	51009	37869	616219
Podregion (Subregion)								
leszczyński.....	15553131	9692169	7296947	474130	1823804	504383	32948	567473
Powiaty: Powiats:								
gostyński.....	2292331	1788293	1670313	43775	117936	60208	145	54075
grodziski.....	1552236	744920	654344	69524	284748	276482	–	26766
kościański.....	1693421	906615	795103	40419	225033	34602	–	76052

^a Dane dotyczą podmiotów gospodarczych, w których liczba pracujących przekracza 9; podziału środków trwałych według sekcji PKD 2007 dokonano zgodnie z siedzibą jednostki lokalnej rodzaju działalności.

^a Data concern economic entities employing more than 9 persons; the division of fixed assets by NACE Rev. 2 sections was made according to the abode of local kind-of-activity unit.

TABL. 2 (86). WARTOŚĆ BRUTTO ŚRODKÓW TRWAŁYCH W PRZEDSIĘBIORSTWACH^a W 2014 R. (dok.)
Stan w dniu 31 XII
GROSS VALUE OF FIXED ASSETS IN ENTERPRISES^a IN 2014 (cont.)
As of 31 XII

WYSZCZEGÓLNIENIE SPECIFICATION	Ogółem Grand total	W tym Of which						
		przemysł industry		budownictwo construction	handel; naprawa pojazdów samocho- dowych ^Δ trade; repair of motor vehicles ^Δ	transport i gospodarka magazynowa transportation and storage	informacja i komunikacja information and commu- nication	obsługa rynku nie- ruchomości ^Δ real estate activities
		razem total	w tym prze- twórstwo przemysłowe of which manufac- turing					
		w tys. zł in thous. zł						
Podregion (Subregion)								
leszczyński (dok., cont.)								
Powiaty (dok.):								
Powiaty (cont.):								
leszczyński.....	1478462	913630	795050	65081	234100	17253	479	1193
międzychodzki.....	698361	472489	134103	18610	47875	21467	3426	23622
nowotomyski.....	2243255	1599084	1162897	63428	287795	31568	4168	78460
rawicki.....	1835861	831231	805194	63088	151307	15862	712	91127
wolsztyński.....	1431776	864523	541317	20340	257039	28439	-	49573
Miasto na prawach powiatu:								
City with powiat status:								
Leszno.....	2327428	1571384	738626	89865	217971	18502	24018	166605
Podregion (Subregion)								
piłski.....	11970005	8832885	5629746	165838	364623	518098	53597	541598
Powiaty: Powiaty:								
chodzieski.....	1464209	1155120	812096	38867	47608	33456	-	30048
czarnkowsko-trzcianecki.....	1940287	1575630	1418523	28504	16512	6984	-	107810
piłski.....	6625296	5116607	2620292	78487	182044	208155	53397	307868
wągrowiecki.....	1077353	576364	499561	6148	59320	218458	200	60538
złotowski.....	862860	409164	279274	13832	59139	51045	-	35334
Podregion (Subregion)								
poznański.....	35202422	17515973	13715892	533207	10944261	2082131	107269	1189427
Powiaty: Powiaty:								
obornicki.....	1506901	1055088	883761	57992	73186	35024	-	76752
poznański.....	26586605	11486541	8840507	401592	10098972	1849973	106250	885856
szamotulski.....	4022145	3181090	2504474	19222	317082	129963	817	36232
średzki.....	1682553	1188862	1090800	23381	123964	15805	-	46579
śremski.....	1404218	604392	396350	31020	331057	51366	202	144008
Podregion (Subregion)								
m. Poznań.....	53981090	20885471	15066681	990095	5288672	7649209	6014670	4106168
Miasto na prawach powiatu:								
City with powiat status:								
Poznań.....	53981090	20885471	15066681	990095	5288672	7649209	6014670	4106168

^a Dane dotyczą podmiotów gospodarczych, w których liczba pracujących przekracza 9; podziału środków trwałych według sekcji PKD 2007 dokonano zgodnie z siedzibą jednostki lokalnej rodzaju działalności.

^a Data concern economic entities employing more than 9 persons; the division of fixed assets by NACE Rev. 2 sections was made according to the abode of local kind-of-activity unit.

Uwagi ogólne

1. **Rachunki regionalne** opracowano zgodnie z zasadami „Europejskiego Systemu Rachunków (ESA 2010)”, wprowadzonego rozporządzeniem Parlamentu Europejskiego i Rady (UE) nr 549/2013 z dnia 21 V 2013 r. w sprawie europejskiego systemu rachunków narodowych i regionalnych w Unii Europejskiej (Dz. Urz. UE L 174 z 26 VI 2013 r.).

2. W systemie rachunków regionalnych dla każdego województwa zestawiane są: rachunek produkcji i rachunek tworzenia dochodów według sektorów instytucjonalnych i rodzajów działalności oraz rachunek podziału pierwotnego dochodów i rachunek podziału wtórnego dochodów w sektorze gospodarstw domowych. Dla podregionów obliczane są: produkt krajowy brutto (PKB) i wartość dodana brutto (WDB) według grup rodzajów działalności.

3. **Produkt krajowy brutto (PKB)** przedstawia końcowy rezultat działalności wszystkich podmiotów gospodarki narodowej. Produkt krajowy brutto równa się sumie wartości dodanej brutto wytworzonej przez wszystkie krajowe jednostki instytucjonalne powiększonej o podatki od produktów i pomniejszonej o dotacje do produktów. Produkt krajowy brutto jest liczony w cenach rynkowych.

4. **Wartość dodana brutto (WDB)** mierzy wartość nowo wytworzoną w wyniku działalności produkcyjnej krajowych jednostek instytucjonalnych. Wartość dodana brutto stanowi różnicę między produkcją globalną a zużyciem pośrednim; jest wyrażona w cenach bazowych.

5. Grupowanie danych według województw i podregionów w podziale na rodzaje działalności według Polskiej Klasyfikacji Działalności zostało dokonane **metodą jednostek lokalnych rodzaju działalności**, tj. według siedziby i podstawowego rodzaju działalności jednostki lokalnej przedsiębiorstwa.

6. W rachunkach regionalnych uwzględnia się szacunek „szarej gospodarki” oraz „działalności nielegalnej”. Szara gospodarka obejmuje legalną produkcję ukrytą szacowaną dla zarejestrowanych podmiotów gospodarczych z liczbą pracujących do 9 (niezależnie od szczególnej formy prawnej), z liczbą pracujących od 10 do 49 w sektorze prywatnym (bez spółdzielni) oraz osób fizycznych z tytułu wykonywania pracy niezarejestrowanej, głównie w działalności usługowej (w tym osób świadczących usługi seksualne).

W ramach „działalności nielegalnej” ujęto szacunki dotyczące działalności osób czerpiących korzyści majątkowe z tytułu świadczenia usług prostytucji przez inne osoby, produkcji i handlu narkotykami oraz przemytu papierosów.

7. Dane z rachunków regionalnych za lata 2010–2012 prezentowane w niniejszej publikacji zostały zmienione w stosunku do opublikowanych w poprzedniej edycji publikacji z tytułu kontynuacji prac nad wdrożeniem standardów metodycznych ESA 2010, przyjęcia zaleceń Komisji Europejskiej oraz aktualizacji danych źródłowych. Zmiany metodyczne związane są przede wszystkim z zakresem podmiotowym sektora instytucji rządowych i samorządowych.

General notes

1. **Regional accounts** were compiled according to the principles of the European System of Accounts (the ESA 2010), introduced by Regulation No 549/2013 of the European Parliament and of the Council (EU) of 21 V 2013 on the European system of national and regional accounts in the European Union (Official Journal of the EU L 174, 26 VI 2013).

2. The following accounts are compiled in the regional accounts system for each voivodship: the production account and the generation of income account by institutional sectors and kind of activity as well as the allocation of primary income account and the secondary distribution of income account in the households sector. The following categories are calculated for subregions: gross domestic product (GDP) and gross value added (GVA) by kind-of-activity groups.

3. **Gross domestic product (GDP)** presents the final result of the activity of all entities of the national economy. Gross domestic product is equal to the sum of gross value added generated by all national institutional units, increased by taxes on products and decreased by subsidies on products. Gross domestic product is calculated at market prices.

4. **Gross value added (GVA)** measures the newly generated value as a result of the production activity of national institutional units. Gross value added is the difference between gross output and intermediate consumption; and is presented at basic prices.

5. Data grouping by voivodships and subregions according to kind of activity of the Polish Classification of Activities was conducted applying the **local kind-of-activity unit method**, i.e., by the place of residence and main kind of activity of the local unit of the enterprise.

6. The estimation of the “**hidden economy**” and “**illegal activity**” is included in the regional accounts. Hidden economy covers the legal concealed production for registered economic entities employing up to 9 persons (irrespective of the specific legal form), employing from 10 to 49 persons in private sector (excluding cooperatives) as well as natural persons engaged in non-registered work, primarily within the service activity (including people providing sexual services).

Within “**illegal activities**” there were included estimations concerning activity of people deriving profits from exploiting prostitution, production and trade of narcotics as well as smuggling of cigarettes.

7. Data from regional accounts for the years 2010–2012, presented in this publication, were changed in relation to those published in the previous edition of publication on account of continuing work on ESA 2010 methodological standards' implementation, applying the European Commission's recommendations as well as updating source data. Methodological changes are connected mainly with subjective range of the general government sector.

8. Szczegółowy opis zmian wprowadzonych do rachunków narodowych znajduje się w notatce informacyjnej GUS: „Zweryfikowany szacunek produktu krajowego brutto za lata 2010–2014” z dnia 16 X 2015 r., dostępnej na stronie <http://stat.gov.pl/obszary-tematyczne/rachunki-narodowe/roczne-rachunki-narodowe/zweryfikowany-szacunek-produktu-krajowego-brutto-za-lata-2010-2014,9,1.html>.

9. Wyjaśnienia dotyczące rachunków regionalnych (uwagi metodyczne oraz podstawowe pojęcia) zamieszczono w publikacji „Produkt krajowy brutto – Rachunki regionalne w 2013 r.”.

8. *Detailed description of the changes introduced in the national accounts can be found in the CSO news release: „Zweryfikowany szacunek produktu krajowego brutto za lata 2010–2014” of 16 X 2015, available at <http://stat.gov.pl/obszary-tematyczne/rachunki-narodowe/roczne-rachunki-narodowe/zweryfikowany-szacunek-produktu-krajowego-brutto-za-lata-2010-2014,9,1.html>.*

9. *Explanations concerning regional accounts (methodological notes and basic concepts) are placed in the publication “Gross Domestic Product – Regional Accounts in 2013”.*

TABL. 1 (87). PRODUKT KRAJOWY BRUTTO (ceny bieżące)
 GROSS DOMESTIC PRODUCT (current prices)

WYSZCZEGÓLNIENIE SPECIFICATION	Ogółem Total			Na 1 mieszkańca Per capita		
	w mln zł in mln zł	Polska = 100 Poland = 100	województwo = = 100 voivodship = = 100	w zł in zł	Polska = 100 Poland = 100	województwo = = 100 voivodship = = 100
WOJEWÓDZTWO 2010	135751	9,4	100,0	39445	105,1	100,0
VOIVODSHIP						
2011	147487	9,4	100,0	42747	105,1	100,0
2012	154821	9,5	100,0	44760	105,9	100,0
2013	159784	9,6	100,0	46135	107,2	100,0
Podregiony: Subregions:						
Kaliski 2010	20347	1,4	15,0	30249	80,6	76,7
2011	22421	1,4	15,2	33327	82,0	78,0
2012	23782	1,5	15,4	35336	83,6	78,9
2013	24441	1,5	15,3	36344	84,5	78,8
Koniński 2010	19000	1,3	14,0	28792	76,7	73,0
2011	20881	1,3	14,2	31627	77,8	74,0
2012	21668	1,3	14,0	32795	77,6	73,3
2013	21726	1,3	13,6	32903	76,5	71,3
Leszczyński 2010	17741	1,2	13,1	32316	86,1	81,9
2011	19327	1,2	13,1	35098	86,3	82,1
2012	20409	1,3	13,2	36981	87,5	82,6
2013	21195	1,3	13,3	38349	89,1	83,1
Piński 2010	11780	0,8	8,7	28443	75,8	72,1
2011	12579	0,8	8,5	30348	74,6	71,0
2012	13027	0,8	8,4	31425	74,3	70,2
2013	13469	0,8	8,4	32533	75,6	70,5
Poznański 2010	25603	1,8	18,9	43460	115,8	110,2
2011	28608	1,8	19,4	47852	117,7	111,9
2012	30080	1,8	19,4	49609	117,3	110,8
2013	31506	1,9	19,7	51242	119,1	111,1
Miasto City Poznań..... 2010	41281	2,9	30,4	74150	197,6	188,0
2011	43671	2,8	29,6	78786	193,8	184,3
2012	45856	2,8	29,6	83013	196,4	185,5
2013	47447	2,9	29,7	86411	200,9	187,3

TABL. 2 (88). WARTOŚĆ DODANA BRUTTO WEDŁUG RODZAJÓW DZIAŁALNOŚCI (ceny bieżące)
GROSS VALUE ADDED BY KINDS OF ACTIVITY (current prices)

WYSZCZEGÓLNIENIE SPECIFICATION		Ogółem <i>Total</i>	Rolnictwo, leśnictwo, łowiectwo i rybactwo <i>Agriculture, forestry and fishing</i>	Przemysł <i>Industry</i>	Budownictwo <i>Construction</i>	Handel; naprawa pojazdów samo- chodowych ^a ; transport i gospo- darka magazynowa; zakwaterowanie i gastronomia ^a ; informacja i komunikacja <i>Trade; repair of motor vehicles^a; transportation and storage; accommodation and catering^a; information and communication</i>	Działalność finansowa i ubezpiecze- niowa; obsłu- ga rynku nierucho- mości ^a <i>Financial and insurance activities; real estate activities</i>	Pozostałe usługi ^a <i>Other services^a</i>
WOJEWÓDZTWO.....	2010	119647	5074	32882	10744	35316	9414	26217
VOIVODSHIP	2011	129793	5609	35923	11837	37774	10447	28203
	2012	137333	5929	39159	10963	40963	10302	30018
	2013	141890	6265	40473	10525	42461	10689	31477
Podregiony: <i>Subregions:</i>								
Kaliski	2010	17933	1058	5669	1440	4377	1454	3935
	2011	19731	1170	6492	1645	4713	1544	4167
	2012	21095	1237	7043	1766	5096	1513	4441
	2013	21704	1307	7210	1688	5279	1546	4674
Koniński	2010	16746	1245	4777	1399	4154	1441	3730
	2011	18376	1376	5531	1633	4398	1515	3923
	2012	19220	1455	5836	1634	4652	1499	4144
	2013	19293	1537	5697	1496	4711	1523	4329
Leszczyński	2010	15636	1013	4611	1524	4107	1173	3208
	2011	17008	1120	5044	1775	4414	1256	3400
	2012	18103	1184	5439	1703	4967	1212	3599
	2013	18821	1251	5784	1671	5157	1230	3727
Piński	2010	10383	901	3057	862	2290	861	2413
	2011	11070	996	3222	896	2466	930	2560
	2012	11556	1052	3405	807	2676	919	2696
	2013	11960	1112	3627	737	2735	941	2808
Poznański	2010	22565	836	6928	2731	7309	1515	3246
	2011	25176	924	8072	2930	8061	1648	3542
	2012	26682	977	9142	2287	8798	1661	3818
	2013	27978	1032	9533	2079	9494	1695	4145
Miasto City Poznań.....	2010	36384	22	7841	2789	13078	2970	9684
	2011	38431	24	7562	2958	13722	3553	10612
	2012	40676	25	8294	2766	14773	3498	11319
	2013	42133	27	8620	2854	15084	3753	11795

^a Patrz uwagi ogólne do publikacji, ust. 5, pkt 1 na str. 15.

^a See general notes to the publication, item 5, point 1 on page 15.

DZIAŁ XVI PDMIOTY GOSPODARKI NARODOWEJ

Uwagi ogólne

Prezentowane w tablicach dane dotyczące podmiotów gospodarki narodowej wpisanych do rejestru REGON obejmują osoby prawne, jednostki organizacyjne niemające osobowości prawnej oraz osoby fizyczne prowadzące działalność gospodarczą, zaklasyfikowane do poszczególnych sekcji PKD 2007 według przeważającego rodzaju działalności.

Krajowy rejestr urzędowy podmiotów gospodarki narodowej, zwany dalej rejestrem REGON, jest rejestrem administracyjnym prowadzonym przez Prezesa GUS. Zasady prowadzenia rejestru określają przepisy ustawy z dnia 29 VI 1995 r. o statystyce publicznej (tekst jednolity: Dz. U. z 2012 r. poz. 591, z późn. zm.) oraz przepisy rozporządzenia Rady Ministrów z dnia 27 VII 1999 r. (Dz. U. Nr 69, poz. 763, z późn. zm.) w sprawie sposobu i metodologii prowadzenia i aktualizacji rejestru podmiotów gospodarki narodowej, w tym wzorów wniosków, ankiet i zaświadczeń oraz szczegółowych warunków i trybu współdziałania służb statystyki publicznej z innymi organami prowadzącymi rejestry i systemy informatyczne administracji publicznej.

Podstawową funkcją rejestru REGON jest identyfikowanie podmiotów gospodarki narodowej, co jest realizowane poprzez nadawanie im unikatowych numerów identyfikacyjnych.

Rejestr REGON jest aktualizowany na podstawie wniosków zgłaszanych przez podmioty, na których ciąży prawny obowiązek dokonywania zgłoszeń do rejestru, dotyczących wpisu, skreślenia oraz zmian cech objętych wpisem. Kompletność i aktualność rejestru uzależniona jest od terminowej realizacji ww. obowiązku.

W podziale według sektorów własności nie uwzględniono podmiotów, które w rejestrze REGON nie mają wpisanej formy własności.

W podziale według rodzajów działalności nie uwzględniono podmiotów, które w rejestrze REGON nie mają wpisanego rodzaju przeważającej działalności.

CHAPTER XVI ENTITIES OF THE NATIONAL ECONOMY

General notes

The data presented in tables concerning entities of the national economy entered in the REGON register include legal persons, organizational entities without legal personality and natural persons conducting economic activity, classified into particular NACE Rev. 2 sections according to the predominant kind of activity.

The National Official Business Register, hereinafter referred to as REGON, is an administrative register held by the President of the CSO. The rules for running the register are defined by the Law on Official Statistics, dated 29 VI 1995 (uniform text: Journal of Laws 2012 item 591, with later amendments) and the provisions of the decree of the Council of Ministers of 27 VII 1999 (Journal of Laws No. 69, item 763, with later amendments) on the mode and methodology of running and updating the business register, including application, questionnaire and certificate specimens and detailed conditions and mode of cooperation of official statistics services with other bodies running official registers and information systems in public administration.

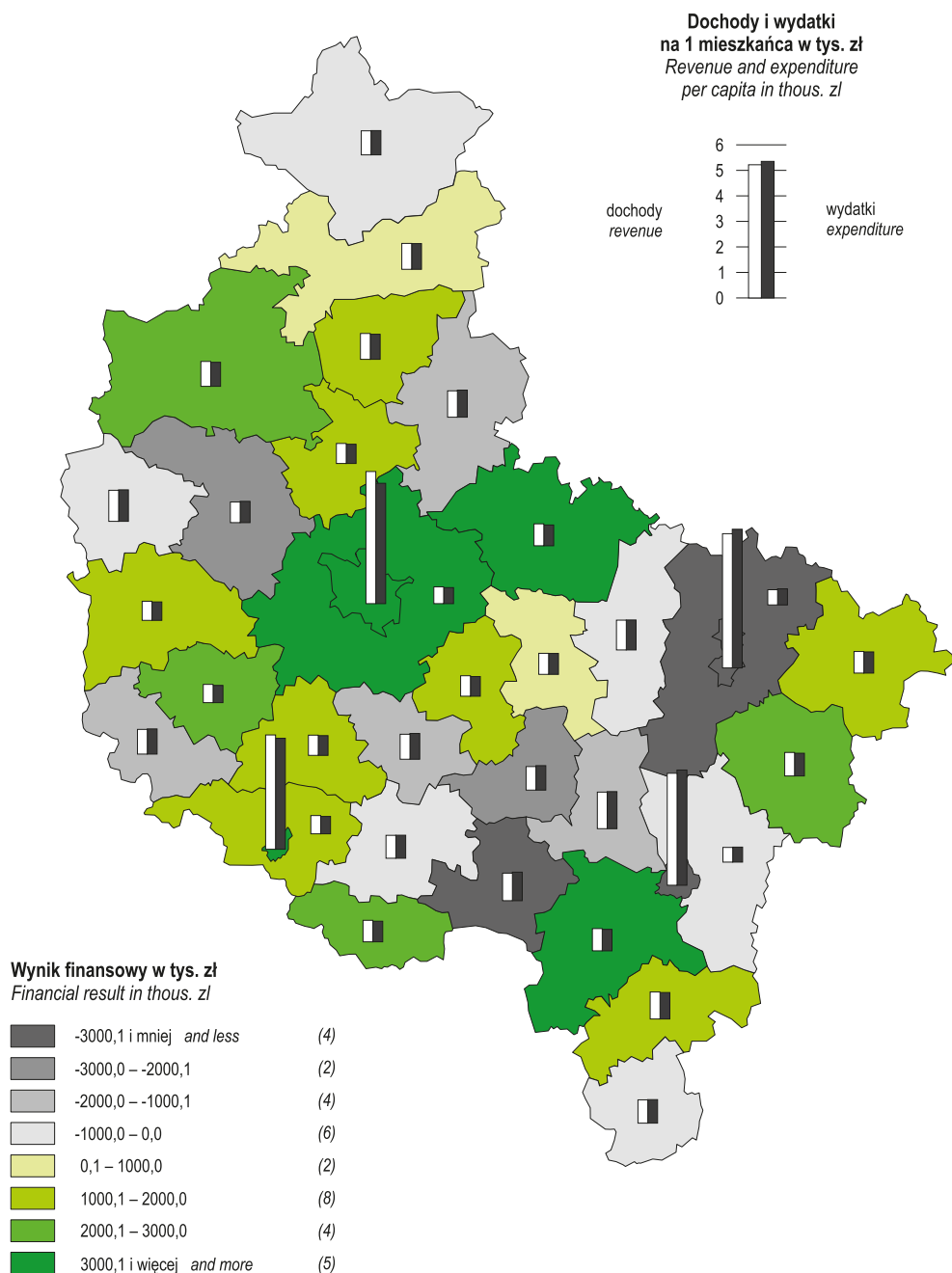
The basic function of the REGON register is identification of entities of the national economy, which is accomplished by assigning to them unique identification numbers.

The REGON register is updated on the basis of applications submitted by entities legally obliged to apply for entries in and deletions from the register, and also for updating their entries in terms of their description. The completeness and correctness of the register is contingent on the timely compliance with the above-mentioned obligation.

The division by ownership sectors does not include entities, which have not registered the ownership form in the REGON register.

The division by the kind of activities does not include entities, which have not registered the predominant kind of activity in the REGON register.

**DOCHODY, WYDATKI I WYNIK FINANSOWY BUDŻETÓW POWIATÓW ORAZ MIAST
NA PRAWACH POWIATU W 2014 R.**
REVENUE, EXPENDITURE AND FINANCIAL RESULT OF BUDGETS OF POWIATS AND CITIES WITH
POWIAT STATUS IN 2014



W nawiasach podano liczbę powiatów.
Number of powiats is given in parentheses.

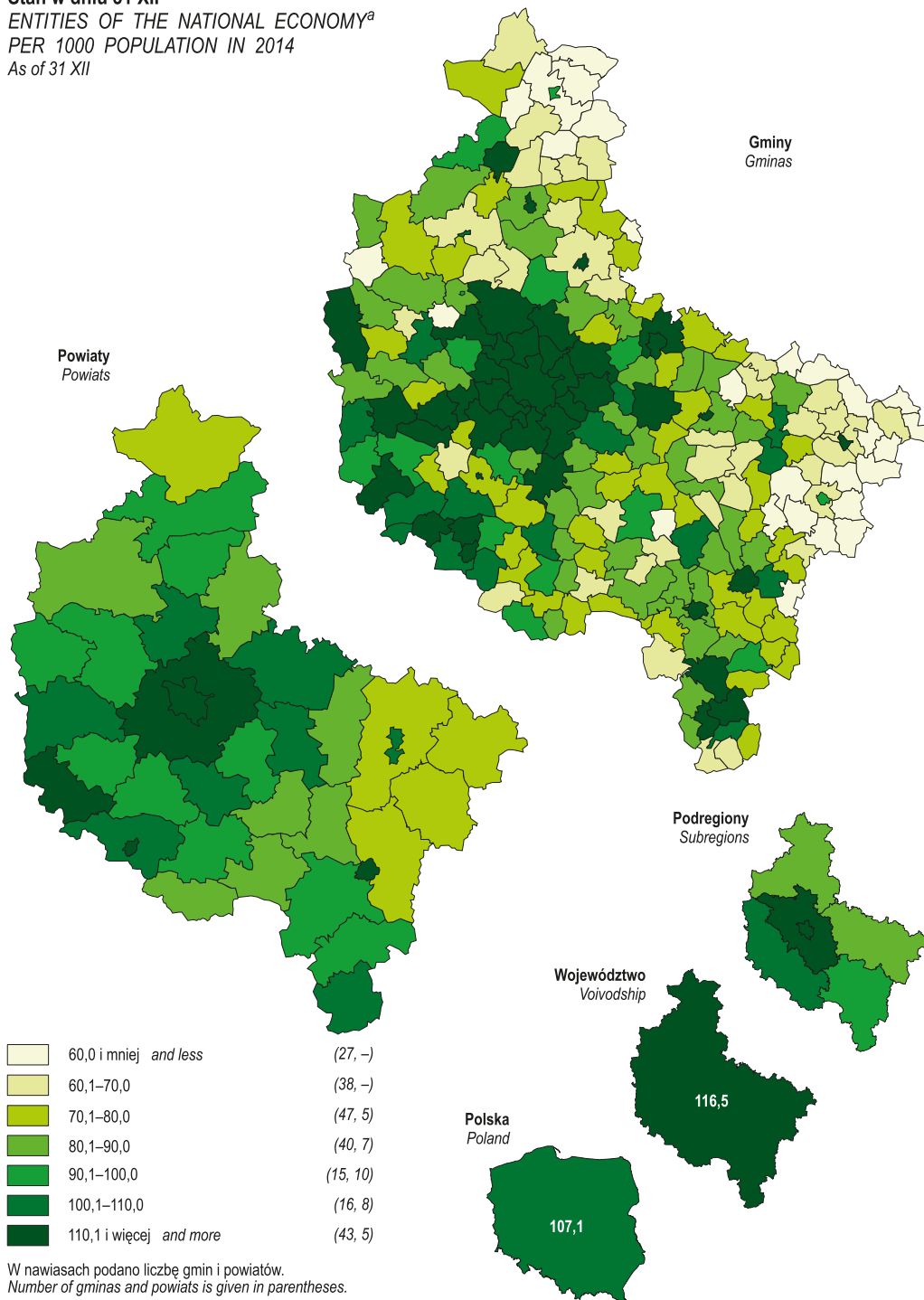
PODMIOTY GOSPODARKI NARODOWEJ^a NA 1000 LUDNOŚCI W 2014 R.

Stan w dniu 31 XII

ENTITIES OF THE NATIONAL ECONOMY^a

PER 1000 POPULATION IN 2014

As of 31 XII



^a W rejestrze REGON; bez osób prowadzących gospodarstwa indywidualne w rolnictwie.
^a In the REGON register; excluding persons tending private farms in agriculture.

TABL. 1 (89). PODMIOTY GOSPODARKI NARODOWEJ^a W REJESTRZE REGON W 2014 R.

Stan w dniu 31 XII

ENTITIES OF THE NATIONAL ECONOMY^a IN THE REGON REGISTER IN 2014

As of 31 XII

WYSZCZEGÓLNIENIE SPECIFICATION	Ogółem Grand total	Sektor publiczny Public sector	Sektor prywatny Private sector	Z liczby ogółem Of grand total number							osoby fizyczne prowadzące działalność gospodarczą natural persons conducting economic activity
				osoby prawne i jednostki organizacyjne niemające osobowości prawnej legal persons and organizational entities without legal personality							
				razem total	w tym of which						
					spółki handlowe commercial companies		spółki cywilne civil law partnerships	spółdzielnie cooperatives	fundacje, stowarzyszenia i organizacje społeczne foundations, associations and social organizations		
razem total	w tym z udziałem kapitału zagranicznego of which with foreign capital participation	razem total	razem total	razem total	razem total						
WOJEWÓDZTWO VOIVODSHIP	404419	9685	394734	103637	40486	6983	25475	1957	11867	300782	
PODREGION (SUBREGION)											
KALISKI	63538	1929	61609	14161	3949	519	3441	372	2347	49377	
POWIAT JAROCIŃSKI	6134	179	5955	1404	311	56	296	69	280	4730	
Gminy miejsko-wiejskie: Urban-rural gminas:											
Jarocin	4426	127	4299	1049	243	42	249	36	191	3377	
w tym miasto of which city	2987	99	2888	745	173	31	206	17	124	2242	
Żerków	776	14	762	124	23	7	17	21	29	652	
w tym miasto of which city	262	10	252	67	13	6	9	19	8	195	
Gminy wiejskie: Rural gminas:											
Jaraczewo	535	27	508	149	30	6	22	7	36	386	
Kotlin	397	11	386	82	15	1	8	5	24	315	
POWIAT KALISKI	6300	216	6084	1274	345	39	206	41	259	5026	
Gmina miejsko-wiejska: Urban-rural gmina:											
Stawiszyn	536	16	520	157	39	5	20	4	16	379	
w tym miasto of which city	148	9	139	43	8	1	11	1	7	105	
Gminy wiejskie: Rural gminas:											
Blizanów	812	18	794	165	57	3	24	7	41	647	
Brzeziny	419	15	404	72	12	3	16	-	23	347	
Ceków-Kolonia	339	15	324	65	20	2	7	2	16	274	
Godziesze Wielkie	704	20	684	95	18	1	17	4	23	609	
Kozminek	537	13	524	94	12	1	25	6	26	443	
Lisków	332	28	304	90	20	2	9	2	19	242	
Mycielin	233	15	218	53	6	-	3	3	20	180	
Opatówek	1143	33	1110	231	86	13	54	4	33	912	
Szczytniki	444	25	419	78	7	2	6	3	18	366	
Żelazków	801	18	783	174	68	7	25	6	24	627	
POWIAT KĘPIŃSKI	5749	165	5584	1199	274	47	385	23	187	4550	
Gmina miejsko-wiejska: Urban-rural gmina:											
Kępno	2901	75	2826	637	145	31	248	12	74	2264	
w tym miasto of which city	2060	58	2002	495	110	21	208	9	46	1565	

^a Bez osób prowadzących gospodarstwa indywidualne w rolnictwie.^a Excluding persons tending private farms in agriculture.

TABL. 1 (89). PODMIOTY GOSPODARKI NARODOWEJ^a W REJESTRZE REGON W 2014 R. (cd.)

Stan w dniu 31 XII

ENTITIES OF THE NATIONAL ECONOMY^a IN THE REGON REGISTER IN 2014 (cont.)

As of 31 XII

WYSZCZEGÓLNIENIE SPECIFICATION	Ogółem Grand total	Sektor publiczny Public sector	Sektor prywatny Private sector	Z liczby ogółem Of grand total number							osoby fizyczne prowadzące działalność gospodarczą natural persons conducting economic activity
				osoby prawne i jednostki organizacyjne niemające osobowości prawnej legal persons and organizational entities without legal personality							
				razem total	w tym of which						
					spółki handlowe commercial companies		spółki cywilne civil law partnerships	spółdzielnie cooperatives	fundacje, stowarzyszenia i organizacje społeczne foundations, associations and social organizations		
razem total	w tym z udziałem kapitału zagranicznego of which with foreign capital participation	razem total	razem total	razem total	razem total						
PODREGION (SUBREGION)											
KALISKI (cd., cont.)											
POWIAT KĘPIŃSKI											
(dok., cont.)											
Gminy wiejskie:											
Rural gminas:											
Baranów	805	25	780	157	51	5	30	2	28	648	
Bralin	694	11	683	114	33	9	40	2	18	580	
Łęka Opatowska	416	18	398	93	19	1	17	-	22	323	
Perzów	322	15	307	80	12	-	18	3	18	242	
Rychtal	268	9	259	55	7	1	17	2	10	213	
Trzcinica	343	12	331	63	7	-	15	2	17	280	
POWIAT KROTOSZYŃSKI.....	6450	212	6238	1474	339	43	342	43	272	4976	
Gmina miejska:											
Urban gmina:											
Sulmierzyce	220	10	210	47	11	1	11	1	10	173	
Gminy miejsko-wiejskie:											
Urban-rural gminas:											
Kobylin	513	15	498	112	25	2	22	8	23	401	
w tym miasto	288	11	277	68	18	1	17	4	11	220	
of which city											
Koźmin Wielkopolski	1144	30	1114	224	54	4	56	10	38	920	
w tym miasto	758	20	738	142	29	2	48	6	23	616	
of which city											
Krotoszyn	3658	127	3531	900	213	33	215	20	154	2758	
w tym miasto	2983	111	2872	768	187	26	195	14	112	2215	
of which city											
Zduny	585	18	567	132	32	2	25	3	29	453	
w tym miasto	362	12	350	93	22	2	18	3	19	269	
of which city											
Gmina wiejska:											
Rural gmina:											
Rozdrażew	330	12	318	59	4	1	13	1	18	271	
POWIAT OSTROWSKI.....	16021	431	15590	3407	993	120	954	69	537	12614	
Gmina miejska:											
Urban gmina:											
Ostrów Wielkopolski	9081	245	8836	2160	690	90	685	20	247	6921	
Gminy miejsko-wiejskie:											
Urban-rural gminas:											
Nowe Skalmierzyce	1071	20	1051	232	90	11	49	10	25	839	
w tym miasto	356	5	351	92	25	6	19	2	9	264	
of which city											

^a Bez osób prowadzących gospodarstwa indywidualne w rolnictwie.^a Excluding persons tending private farms in agriculture.

TABL. 1 (89). PODMIOTY GOSPODARKI NARODOWEJ^a W REJESTRZE REGON W 2014 R. (cd.)

Stan w dniu 31 XII

ENTITIES OF THE NATIONAL ECONOMY^a IN THE REGON REGISTER IN 2014 (cont.)

As of 31 XII

WYSZCZEGÓLNIENIE SPECIFICATION	Ogółem Grand total	Sektor publiczny Public sector	Sektor prywatny Private sector	Z liczby ogółem Of grand total number							osoby fizyczne prowadzące działalność gospodarczą natural persons conducting economic activity
				osoby prawne i jednostki organizacyjne niemające osobowości prawnej legal persons and organizational entities without legal personality							
				razem total	w tym of which						
					spółki handlowe commercial companies		spółki cywilne civil law partnerships	spółdzielnie cooperatives	fundacje, stowarzyszenia i organizacje społeczne foundations, associations and social organizations		
razem total	w tym z udziałem kapitału zagranicznego of which with foreign capital participation										
PODREGION (SUBREGION) KALISKI (cd., cont.)											
POWIAT OSTROWSKI (dok., cont.)											
Gminy miejsko-wiejskie (dok.): Urban-rural gminas (cont.):											
Odolanów	1056	26	1030	198	46	1	44	11	42	858	
w tym miasto	544	17	527	124	29	1	31	10	19	420	
of which city											
Raszków	1002	19	983	165	40	8	38	9	44	837	
w tym miasto	275	7	268	50	12	1	12	5	11	225	
of which city											
Gminy wiejskie: Rural gminas:											
Ostrów Wielkopolski	1641	30	1611	267	75	3	63	5	67	1374	
Przygodzice	1056	42	1014	186	29	5	35	8	50	870	
Sieroszewice	709	25	684	111	10	1	30	3	32	598	
Sośnie	405	24	381	88	13	1	10	3	30	317	
POWIAT OSTRZESZOWSKI..	5319	130	5189	994	249	34	240	30	218	4325	
Gminy miejsko-wiejskie: Urban-rural gminas:											
Grabów nad Prosną	709	12	697	122	28	2	22	3	34	587	
w tym miasto	275	8	267	57	11	2	17	1	9	218	
of which city											
Mikstat	500	13	487	89	18	3	20	5	20	411	
w tym miasto	203	9	194	45	10	2	11	4	6	158	
of which city											
Ostrzeszów	2703	63	2640	541	168	26	152	12	92	2162	
w tym miasto	1953	53	1900	447	145	23	128	9	69	1506	
of which city											
Gminy wiejskie: Rural gminas:											
Czajków	188	9	179	31	4	–	2	1	10	157	
Doruchów	396	11	385	67	11	2	12	3	17	329	
Kobyła Góra	546	14	532	93	12	–	25	3	25	453	
Kraszewice	277	8	269	51	8	1	7	3	20	226	
POWIAT PLESZEWSKI.....	5693	214	5479	1298	264	30	287	46	259	4395	
Gminy miejsko-wiejskie: Urban-rural gminas:											
Dobrzyca	558	16	542	133	31	3	15	7	30	425	
w tym miasto	297	13	284	73	18	3	7	7	12	224	
of which city											
Pleszew	3218	113	3105	767	142	16	214	24	135	2451	
w tym miasto	2203	82	2121	564	101	12	177	15	107	1639	
of which city											

^a Bez osób prowadzących gospodarstwa indywidualne w rolnictwie.^a Excluding persons tending private farms in agriculture.

TABL. 1 (89). PODMIOTY GOSPODARKI NARODOWEJ^a W REJESTRZE REGON W 2014 R. (cd.)

Stan w dniu 31 XII

ENTITIES OF THE NATIONAL ECONOMY^a IN THE REGON REGISTER IN 2014 (cont.)

As of 31 XII

WYSZCZEGÓLNIENIE SPECIFICATION	Ogółem Grand total	Sektor publiczny Public sector	Sektor prywatny Private sector	Z liczby ogółem Of grand total number						
				osoby prawne i jednostki organizacyjne niemające osobowości prawnej legal persons and organizational entities without legal personality						osoby fizyczne prowadzące działalność gospodarczą natural persons conducting economic activity
				razem total	w tym of which					
					spółki handlowe commercial companies		spółki cywilne civil law partnerships	spółdzielnie cooperatives	fundacje, stowarzyszenia i organizacje społeczne foundations, associations and social organizations	
razem total	w tym z udziałem kapitału zagranicznego of which with foreign capital participation									
PODREGION (SUBREGION)										
KALISKI (dok., cont.)										
POWIAT PLESZEWSKI (dok., cont.)										
Gminy wiejskie: Rural gminas:										
Chocz.....	300	12	288	57	13	2	5	1	19	243
Czermin.....	350	22	328	82	11	1	12	2	22	268
Gizalki.....	377	18	359	87	29	–	7	2	22	290
Goluchów.....	890	33	857	172	38	8	34	10	31	718
MIASTO NA PRAWACH POWIATU KALISZ.....	11872	382	11490	3111	1174	150	731	51	335	8761
CITY WITH POWIAT STATUS										
PODREGION (SUBREGION)										
KONIŃSKI.....	59429	1792	57637	12287	3139	522	2983	264	1839	47142
POWIAT GNIEŹNIEŃSKI.....	15421	405	15016	3358	771	136	1010	64	399	12063
Gmina miejska: Urban gmina:										
Gniezno.....	8900	201	8699	2080	497	98	757	23	198	6820
Gminy miejsko-wiejskie: Urban-rural gminas:										
Czarniejewo.....	628	37	591	158	28	4	27	5	19	470
w tym miasto.....	258	22	236	85	14	2	9	3	9	173
of which city										
Klecko.....	635	18	617	134	27	2	30	8	25	501
w tym miasto.....	307	16	291	80	11	1	23	1	14	227
of which city										
Trzemeszno.....	1135	36	1099	200	49	4	36	5	36	935
w tym miasto.....	694	30	664	126	30	4	25	3	20	568
of which city										
Witkowo.....	1129	42	1087	260	31	7	60	8	32	869
w tym miasto.....	804	38	766	207	23	3	46	5	18	597
of which city										
Gminy wiejskie: Rural gminas:										
Gniezno.....	1209	15	1194	167	52	10	40	1	18	1042
Kiszkowo.....	421	16	405	106	20	1	15	4	21	315
Łubowo.....	615	15	600	119	42	5	21	3	19	496
Mieleszyn.....	321	14	307	56	13	3	11	2	11	265
Niechanowo.....	428	11	417	78	12	2	13	5	20	350

^a Bez osób prowadzących gospodarstwa indywidualne w rolnictwie.^a Excluding persons tending private farms in agriculture.

TABL. 1 (89). PODMIOTY GOSPODARKI NARODOWEJ^a W REJESTRZE REGON W 2014 R. (cd.)
Stan w dniu 31 XII
ENTITIES OF THE NATIONAL ECONOMY^a IN THE REGON REGISTER IN 2014 (cont.)
As of 31 XII

WYSZCZEGÓLNIENIE SPECIFICATION	Ogółem Grand total	Sektor publiczny Public sector	Sektor prywatny Private sector	Z liczby ogółem Of grand total number							osoby fizyczne prowadzące działalność gospodarczą natural persons conducting economic activity
				osoby prawne i jednostki organizacyjne niemające osobowości prawnej legal persons and organizational entities without legal personality							
				razem total	w tym of which						
					spółki handlowe commercial companies		spółki cywilne civil law partnerships	spółdzielnie cooperatives	fundacje, stowarzyszenia i organizacje społeczne foundations, associations and social organizations		
razem total	w tym z udziałem kapitału zagranicznego of which with foreign capital participation	razem total	razem total	razem total	razem total						
PODREGION (SUBREGION) KONIŃSKI (cd., cont.)											
POWIAT KOLSKI.....	6839	282	6557	1353	226	52	353	27	239	5486	
Gmina miejska: Urban gmina:											
Koto.....	2727	116	2611	608	133	30	218	9	50	2119	
Gminy miejsko-wiejskie: Urban-rural gminas:											
Dąbie.....	367	11	356	63	9	3	13	1	25	304	
w tym miasto of which city	173	9	164	33	6	2	8	-	8	140	
Kłodawa.....	920	45	875	202	19	1	49	2	34	718	
w tym miasto of which city	603	41	562	148	11	-	42	2	16	455	
Przedecz.....	233	11	222	43	9	3	9	2	8	190	
w tym miasto of which city	148	11	137	32	6	2	7	1	4	116	
Gminy wiejskie: Rural gminas:											
Babiał.....	435	16	419	65	6	3	6	3	19	370	
Chodów.....	173	8	165	47	3	-	5	1	12	126	
Grzegorzew.....	343	14	329	61	8	3	12	2	18	282	
Koto.....	519	13	506	56	11	3	12	-	9	463	
Kościelec.....	467	24	443	104	16	5	13	4	34	363	
Olszówka.....	251	12	239	40	4	1	3	-	15	211	
Osiek Mały.....	404	12	392	64	8	-	13	3	15	340	
POWIAT KONIŃSKI.....	9459	271	9188	1514	337	34	264	35	321	7945	
Gminy miejsko-wiejskie: Urban-rural gminas:											
Golina.....	1013	13	1000	135	36	4	34	3	27	878	
w tym miasto of which city	380	10	370	54	11	1	15	1	6	326	
Kleczew.....	625	37	588	133	15	1	19	2	24	492	
w tym miasto of which city	344	30	314	93	10	-	14	-	13	251	
Rychwał.....	609	20	589	79	14	2	17	2	21	530	
w tym miasto of which city	269	15	254	47	10	1	9	2	8	222	
Sompolno.....	709	27	682	144	34	-	28	3	21	565	
w tym miasto of which city	324	20	304	72	10	-	14	1	8	252	
Ślesin.....	1173	22	1151	157	40	4	31	6	33	1016	
w tym miasto of which city	370	14	356	64	17	-	13	3	8	306	

^a Bez osób prowadzących gospodarstwa indywidualne w rolnictwie.
^a Excluding persons tending private farms in agriculture.

TABL. 1 (89). **PODMIOTY GOSPODARKI NARODOWEJ^a W REJESTRZE REGON W 2014 R. (cd.)**
Stan w dniu 31 XII
ENTITIES OF THE NATIONAL ECONOMY^a IN THE REGON REGISTER IN 2014 (cont.)
As of 31 XII

WYSZCZEGÓLNIENIE SPECIFICATION	Ogółem Grand total	Sektor publiczny Public sector	Sektor prywatny Private sector	Z liczby ogółem Of grand total number							
				osoby prawne i jednostki organizacyjne niemające osobowości prawnej legal persons and organizational entities without legal personality							osoby fizyczne prowadzące działalność gospodarczą natural persons conducting economic activity
				razem total	w tym of which				fundacje, stowarzyszenia i organizacje społeczne foundations, associations and social organizations		
					spółki handlowe commercial companies		spółki cywilne civil law partnerships	spółdzielnie cooperatives			
razem total	w tym z udziałem kapitału zagranicznego of which with foreign capital participation	razem total	razem total	razem total	razem total	razem total					
PODREGION (SUBREGION) KONIŃSKI (cd., cont.)											
POWIAT KONIŃSKI (dok., cont.)											
Gminy wiejskie: Rural gminas:											
Grodzic.....	347	11	336	59	8	2	11	1	18	288	
Kazimierz Biskupi.....	893	20	873	189	46	5	25	3	25	704	
Kramsk.....	748	18	730	100	21	1	14	3	26	648	
Krzymów.....	617	13	604	68	15	2	18	2	14	549	
Rzgów.....	450	14	436	67	9	2	10	–	27	383	
Skulsk.....	356	12	344	63	15	1	6	2	17	293	
Stare Miasto.....	1232	32	1200	183	69	8	34	1	34	1049	
Wierzbinek.....	288	16	272	64	8	–	4	4	18	224	
Wilczyn.....	399	16	383	73	7	2	13	3	16	326	
POWIAT SŁUPECKI.....	5125	162	4963	982	233	38	203	38	202	4143	
Gmina miejska: Urban gmina:											
Słupca.....	1801	56	1745	392	122	14	101	12	59	1409	
Gmina miejsko-wiejska: Urban-rural gmina:											
Zagórów.....	629	23	606	121	14	3	26	8	40	508	
w tym miasto..... of which city	293	18	275	62	8	2	15	6	9	231	
Gminy wiejskie: Rural gminas:											
Łądek.....	396	12	384	63	9	–	10	3	16	333	
Orchowo.....	275	12	263	63	8	2	5	1	14	212	
Ostrowite.....	304	9	295	43	5	3	3	5	13	261	
Powidz.....	188	13	175	42	11	1	6	–	11	146	
Słupca.....	741	14	727	95	30	11	20	–	22	646	
Strzałkowo.....	791	23	768	163	34	4	32	9	27	628	
POWIAT TURECKI.....	6009	292	5717	1193	237	43	257	29	252	4816	
Gmina miejska: Urban gmina:											
Turek.....	2714	172	2542	619	142	30	150	11	78	2095	
Gminy miejsko-wiejskie: Urban-rural gminas:											
Dobra.....	368	17	351	85	14	1	17	2	23	283	
w tym miasto..... of which city	140	8	132	39	7	–	10	2	5	101	
Tuliszków.....	560	16	544	97	17	2	24	4	27	463	
w tym miasto..... of which city	251	11	240	48	11	2	13	3	6	203	

^a Bez osób prowadzących gospodarstwa indywidualne w rolnictwie.

^a Excluding persons tending private farms in agriculture.

TABL. 1 (89). **PODMIOTY GOSPODARKI NARODOWEJ^a W REJESTRZE REGON W 2014 R. (cd.)**
Stan w dniu 31 XII
ENTITIES OF THE NATIONAL ECONOMY^a IN THE REGON REGISTER IN 2014 (cont.)
As of 31 XII

WYSZCZEGÓLNIENIE SPECIFICATION	Ogółem Grand total	Sektor publiczny Public sector	Sektor prywatny Private sector	Z liczby ogółem Of grand total number							osoby fizyczne prowadzące działalność gospodarczą natural persons conducting economic activity
				osoby prawne i jednostki organizacyjne niemające osobowości prawnej legal persons and organizational entities without legal personality							
				razem total	w tym of which						
					spółki handlowe commercial companies		spółki cywilne civil law partnerships	spółdzielnie cooperatives	fundacje, stowarzyszenia i organizacje społeczne foundations, associations and social organizations		
razem total	w tym z udziałem kapitału zagranicznego of which with foreign capital participation										
PODREGION (SUBREGION) KONIŃSKI (dok., cont.)											
POWIAT TURECKI (dok., cont.)											
Gminy wiejskie: Rural gminas:											
Brudzew	288	16	272	61	7	–	7	3	17	227	
Kawęczyn.....	299	15	284	58	6	–	11	3	20	241	
Malanów.....	386	16	370	55	4	4	8	3	22	331	
Przykona.....	258	11	247	59	17	1	11	1	15	199	
Turek.....	638	16	622	88	21	5	18	–	26	550	
Władysławów	498	13	485	71	9	–	11	2	24	427	
POWIAT WRZESIŃSKI	8309	192	8117	1831	490	98	496	35	205	6478	
Gminy miejsko-wiejskie: Urban-rural gminas:											
Miłosław	845	20	825	179	32	5	28	3	27	666	
w tym miasto	416	10	406	94	18	2	13	1	11	322	
of which city											
Nekla.....	801	22	779	174	49	11	46	5	29	627	
w tym miasto	432	12	420	92	24	6	26	1	19	340	
of which city											
Pyzdry.....	592	17	575	107	19	2	24	3	26	485	
w tym miasto	369	12	357	75	17	2	19	3	13	294	
of which city											
Września	5589	118	5471	1251	375	77	378	19	107	4338	
w tym miasto	4098	96	4002	966	310	62	318	16	86	3132	
of which city											
Gmina wiejska: Rural gmina:											
Kolaczkowo.....	482	15	467	120	15	3	20	5	16	362	
MIASTO NA PRAWACH POWIATU KONIN.....	8267	188	8079	2056	845	121	400	36	221	6211	
CITY WITH POWIAT STATUS											
PODREGION (SUBREGION) LESZCZYŃSKI.....	57361	1759	55602	12971	3608	654	3326	416	1772	44390	
POWIAT GOSTYŃSKI.....	7085	211	6874	1455	328	41	390	58	251	5630	
Gminy miejsko-wiejskie: Urban-rural gminas:											
Borek Wielkopolski.....	566	24	542	148	53	3	29	4	26	418	
w tym miasto	341	14	327	92	35	3	23	2	12	249	
of which city											
Gostyń.....	3068	72	2996	650	152	27	218	17	80	2418	
w tym miasto	2406	61	2345	530	119	22	189	12	63	1876	
of which city											

^a Bez osób prowadzących gospodarstwa indywidualne w rolnictwie.
^a Excluding persons tending private farms in agriculture.

TABL. 1 (89). PODMIOTY GOSPODARKI NARODOWEJ^a W REJESTRZE REGON W 2014 R. (cd.)

Stan w dniu 31 XII

ENTITIES OF THE NATIONAL ECONOMY^a IN THE REGON REGISTER IN 2014 (cont.)

As of 31 XII

WYSZCZEGÓLNIENIE SPECIFICATION	Ogółem Grand total	Sektor publiczny Public sector	Sektor prywatny Private sector	Z liczby ogółem Of grand total number							osoby fizyczne prowadzące działalność gospodarczą natural persons conducting economic activity
				osoby prawne i jednostki organizacyjne niemające osobowości prawnej legal persons and organizational entities without legal personality							
				razem total	w tym of which						
					spółki handlowe commercial companies		spółki cywilne civil law partnerships	spółdzielnie cooperatives	fundacje, stowarzyszenia i organizacje społeczne foundations, associations and social organizations		
razem total	w tym z udziałem kapitału zagranicznego of which with foreign capital participation	razem total	razem total	razem total	razem total						
PODREGION (SUBREGION) LESZCZYŃSKI (cd., cont.)											
POWIAT GOSTYŃSKI (dok., cont.)											
Gminy miejsko-wiejskie (dok.): Urban-rural gminas (cont.):											
Krobia.....	1254	33	1221	207	33	3	56	9	43	1047	
w tym miasto	608	20	588	104	16	1	35	6	18	504	
of which city											
Pogorzela.....	392	22	370	89	17	3	12	9	19	303	
w tym miasto	240	22	218	62	13	1	9	3	9	178	
of which city											
Poniec.....	621	18	603	118	23	1	23	5	30	503	
w tym miasto	302	10	292	60	18	1	14	2	7	242	
of which city											
Gminy wiejskie: Rural gminas:											
Pepowo.....	482	10	472	81	17	3	14	6	28	401	
Piaski.....	702	32	670	162	33	1	38	8	25	540	
POWIAT GRODZISKI.....	4841	135	4706	951	290	64	225	30	120	3890	
Gminy miejsko-wiejskie: Urban-rural gminas:											
Grodzisk Wielkopolski.....	2163	63	2100	462	158	35	107	8	47	1701	
w tym miasto	1771	57	1714	395	140	32	84	8	36	1376	
of which city											
Rakoniewice.....	1289	25	1264	222	78	23	62	9	26	1067	
w tym miasto	509	9	500	114	41	11	35	5	10	395	
of which city											
Wielichowo.....	541	15	526	84	23	3	16	3	16	457	
w tym miasto	202	10	192	41	7	1	12	1	5	161	
of which city											
Gminy wiejskie: Rural gminas:											
Granowo.....	398	16	382	84	18	2	19	4	15	314	
Kamieniec.....	450	16	434	99	13	1	21	6	16	351	
POWIAT KOŚCIAŃSKI.....	7840	192	7648	1692	469	63	369	62	214	6148	
Gmina miejska: Urban gmina:											
Kościan.....	2831	83	2748	656	196	28	184	14	80	2175	
Gminy miejsko-wiejskie: Urban-rural gminas:											
Czempiń.....	1119	14	1105	286	51	7	57	8	27	833	
w tym miasto	630	10	620	131	27	3	46	7	11	499	
of which city											

^a Bez osób prowadzących gospodarstwa indywidualne w rolnictwie.^a Excluding persons tending private farms in agriculture.

TABL. 1 (89). PODMIOTY GOSPODARKI NARODOWEJ^a W REJESTRZE REGON W 2014 R. (cd.)

Stan w dniu 31 XII

ENTITIES OF THE NATIONAL ECONOMY^a IN THE REGON REGISTER IN 2014 (cont.)

As of 31 XII

WYSZCZEGÓLNIENIE SPECIFICATION	Ogółem Grand total	Sektor publiczny Public sector	Sektor prywatny Private sector	Z liczby ogółem Of grand total number						
				osoby prawne i jednostki organizacyjne niemające osobowości prawnej legal persons and organizational entities without legal personality						osoby fizyczne prowadzące działalność gospodarczą natural persons conducting economic activity
				razem total	w tym of which					
					spółki handlowe commercial companies		spółki cywilne civil law partnerships	spółdzielnie cooperatives	fundacje, stowarzyszenia i organizacje społeczne foundations, associations and social organizations	
razem total	w tym z udziałem kapitału zagranicznego of which with foreign capital participation									
PODREGION (SUBREGION) LESZCZYŃSKI (cd., cont.)										
POWIAT KOŚCIAŃSKI (dok., cont.)										
Gminy miejsko-wiejskie (dok.): Urban-rural gminas (cont.):										
Krzywiń	783	22	761	180	37	7	31	16	35	603
w tym miasto	198	12	186	55	12	6	9	2	9	143
of which city										
Śmigiel	1849	52	1797	319	112	9	57	11	43	1530
w tym miasto	706	29	677	142	47	5	32	2	16	564
of which city										
Gmina wiejska: Rural gmina:										
Kościelnik	1258	21	1237	251	73	12	40	13	29	1007
POWIAT LESZCZYŃSKI	5549	150	5399	1061	319	66	237	60	176	4488
Gminy miejsko-wiejskie: Urban-rural gminas:										
Osieczna	836	22	814	157	43	10	42	6	32	679
w tym miasto	306	12	294	66	9	1	22	3	14	240
of which city										
Rydzyna	885	27	858	210	64	12	45	20	28	675
w tym miasto	390	24	366	121	28	8	25	6	22	269
of which city										
Gminy wiejskie: Rural gminas:										
Krzemieniewo	601	27	574	124	24	8	21	10	26	477
Lipno	845	14	831	176	74	16	43	5	25	669
Święciechowa	797	18	779	183	64	10	48	8	22	614
Wijewo	381	11	370	54	8	1	10	8	11	327
Włoszakowice	1204	31	1173	157	42	9	28	3	32	1047
POWIAT MIĘDZYCHODZKI...	3521	215	3306	969	191	33	157	30	146	2552
Gminy miejsko-wiejskie: Urban-rural gminas:										
Międzychód	2049	147	1902	533	100	25	110	12	55	1516
w tym miasto	1294	135	1159	406	55	11	83	7	33	888
of which city										
Sieraków	752	39	713	199	36	2	25	8	39	553
w tym miasto	549	36	513	145	26	2	22	4	21	404
of which city										
Gminy wiejskie: Rural gminas:										
Chrząpsko Wielkie	225	14	211	68	15	1	10	3	16	157
Kwilcz	495	15	480	169	40	5	12	7	36	326

^a Bez osób prowadzących gospodarstwa indywidualne w rolnictwie.^a Excluding persons tending private farms in agriculture.

TABL. 1 (89). PODMIOTY GOSPODARKI NARODOWEJ^a W REJESTRZE REGON W 2014 R. (cd.)

Stan w dniu 31 XII

ENTITIES OF THE NATIONAL ECONOMY^a IN THE REGON REGISTER IN 2014 (cont.)

As of 31 XII

WYSZCZEGÓLNIENIE SPECIFICATION	Ogółem Grand total	Sektor publiczny Public sector	Sektor prywatny Private sector	Z liczby ogółem Of grand total number							osoby fizyczne prowadzące działalność gospodarczą natural persons conducting economic activity
				osoby prawne i jednostki organizacyjne niemające osobowości prawnej legal persons and organizational entities without legal personality							
				razem total	w tym of which						
					spółki handlowe commercial companies		spółki cywilne civil law partnerships	spółdzielnie cooperatives	fundacje, stowarzyszenia i organizacje społeczne foundations, associations and social organizations		
razem total	w tym z udziałem kapitału zagranicznego of which with foreign capital participation	razem total	razem total	razem total	razem total						
PODREGION (SUBREGION) LESZCZYŃSKI (cd., cont.)											
POWIAT NOWOTOMYSKI.....	8030	287	7743	1990	499	125	561	40	258	6040	
Gminy miejsko-wiejskie: Urban-rural gminas:											
Lwówek.....	804	29	775	205	36	12	47	11	51	599	
w tym miasto..... of which city	390	15	375	112	24	10	32	4	16	278	
Nowy Tomyśl.....	3240	142	3098	827	227	68	263	11	78	2413	
w tym miasto..... of which city	2141	129	2012	634	158	48	205	10	43	1507	
Opalenica.....	1853	29	1824	425	141	22	126	8	39	1428	
w tym miasto..... of which city	1240	21	1219	283	89	14	91	2	22	957	
Zbąszyń.....	1400	49	1351	345	50	9	86	5	55	1055	
w tym miasto..... of which city	910	37	873	255	33	6	61	4	30	655	
Gminy wiejskie: Rural gminas:											
Kuślin.....	406	24	382	118	27	8	23	3	22	288	
Miedzichowo.....	327	14	313	70	18	6	16	2	13	257	
POWIAT RAWICKI.....	5070	185	4885	1200	305	55	267	49	181	3870	
Gminy miejsko-wiejskie: Urban-rural gminas:											
Bojanowo.....	567	22	545	175	42	9	17	15	25	392	
w tym miasto..... of which city	254	17	237	74	23	8	10	1	8	180	
Jutrosin.....	533	17	516	108	32	2	11	4	28	425	
w tym miasto..... of which city	216	11	205	47	8	1	6	2	12	169	
Miejska Górka.....	681	24	657	122	19	2	21	10	30	559	
w tym miasto..... of which city	325	13	312	64	12	1	12	3	15	261	
Rawicz.....	2891	107	2784	726	201	39	204	19	76	2165	
w tym miasto..... of which city	2026	101	1925	579	141	25	159	18	55	1447	
Gmina wiejska: Rural gmina:											
Pakosław.....	398	15	383	69	11	3	14	1	22	329	

^a Bez osób prowadzących gospodarstwa indywidualne w rolnictwie.^a Excluding persons tending private farms in agriculture.

TABL. 1 (89). PODMIOTY GOSPODARKI NARODOWEJ^a W REJESTRZE REGON W 2014 R. (cd.)

Stan w dniu 31 XII

ENTITIES OF THE NATIONAL ECONOMY^a IN THE REGON REGISTER IN 2014 (cont.)

As of 31 XII

WYSZCZEGÓLNIENIE SPECIFICATION	Ogółem Grand total	Sektor publiczny Public sector	Sektor prywatny Private sector	Z liczby ogółem Of grand total number							osoby fizyczne prowadzące działalność gospodarczą natural persons conducting economic activity
				osoby prawne i jednostki organizacyjne niemające osobowości prawnej legal persons and organizational entities without legal personality							
				razem total	w tym of which						
					spółki handlowe commercial companies		spółki cywilne civil law partnerships	spółdzielnie cooperatives	fundacje, stowarzyszenia i organizacje społeczne foundations, associations and social organizations		
razem total	w tym z udziałem kapitału zagranicznego of which with foreign capital participation	razem total	razem total	razem total	razem total						
PODREGION (SUBREGION) LESZCZYŃSKI (dok., cont.)											
POWIAT WOLSZTYŃSKI.....	6460	173	6287	1218	339	62	353	23	177	5242	
Gmina miejsko-wiejska: Urban-rural gmina:											
Wolsztyn	3768	111	3657	837	240	45	260	12	96	2931	
w tym miasto	2074	77	1997	558	145	27	187	6	62	1516	
of which city											
Gminy wiejskie: Rural gminas:											
Przemęt.....	1481	31	1450	185	39	7	45	5	48	1296	
Siedlec.....	1211	31	1180	196	60	10	48	6	33	1015	
MIASTO NA PRAWACH POWIATU LESZNO	8965	211	8754	2435	868	145	767	64	249	6530	
CITY WITH POWIAT STATUS											
PODREGION (SUBREGION) PILSKI	35380	1381	33999	7940	2016	342	1324	294	1071	27440	
POWIAT CHODZIESKI.....	4295	157	4138	934	258	37	158	35	115	3361	
Gmina miejska: Urban gmina:											
Chodzież.....	2148	97	2051	529	122	10	91	16	59	1619	
Gminy miejsko-wiejskie: Urban-rural gminas:											
Margonin.....	419	13	406	89	40	7	11	4	14	330	
w tym miasto	264	11	253	57	23	5	7	2	10	207	
of which city											
Szamocin	531	16	515	103	18	3	21	4	16	428	
w tym miasto	391	13	378	76	10	2	15	4	9	315	
of which city											
Gminy wiejskie: Rural gminas:											
Budzyń.....	678	12	666	108	44	9	20	7	15	570	
Chodzież.....	519	19	500	105	34	8	15	4	11	414	
POWIAT CZARNKOWSKO- -TRZCIANECKI.....	7141	310	6831	1731	424	85	302	59	217	5410	
Gmina miejska: Urban gmina:											
Czarnków	1174	45	1129	285	91	20	65	13	24	889	
Gminy miejsko-wiejskie: Urban-rural gminas:											
Krzyż Wielkopolski	712	37	675	252	43	4	19	2	18	460	
w tym miasto	520	36	484	218	23	2	18	-	12	302	
of which city											

^a Bez osób prowadzących gospodarstwa indywidualne w rolnictwie.^a Excluding persons tending private farms in agriculture.

TABL. 1 (89). PODMIOTY GOSPODARKI NARODOWEJ^a W REJESTRZE REGON W 2014 R. (cd.)

Stan w dniu 31 XII

ENTITIES OF THE NATIONAL ECONOMY^a IN THE REGON REGISTER IN 2014 (cont.)

As of 31 XII

WYSZCZEGÓLNIENIE SPECIFICATION	Ogółem Grand total	Sektor publiczny Public sector	Sektor prywatny Private sector	Z liczby ogółem Of grand total number						
				osoby prawne i jednostki organizacyjne niemające osobowości prawnej legal persons and organizational entities without legal personality						osoby fizyczne prowadzące działalność gospodarczą natural persons conducting economic activity
				razem total	w tym of which					
					spółki handlowe commercial companies		spółki cywilne civil law partnerships	spółdzielnie cooperatives	fundacje, stowarzyszenia i organizacje społeczne foundations, associations and social organizations	
razem total	w tym z udziałem kapitału zagranicznego of which with foreign capital participation									
PODREGION (SUBREGION) PILSKI (cd., cont.)										
POWIAT CZARNKOWSKO- -TRZCIANECKI (dok., cont.)										
Gminy miejsko-wiejskie (dok.): Urban-rural gminas (cont.):										
Trzcianka.....	2196	107	2089	558	141	36	115	12	66	1638
w tym miasto	1783	98	1685	487	119	29	102	12	50	1296
of which city										
Wieleń.....	934	53	881	226	41	6	37	10	29	708
w tym miasto	564	43	521	157	28	4	22	4	15	407
of which city										
Gminy wiejskie: Rural gminas:										
Czarnków	784	30	754	146	28	7	24	9	32	638
Drawsko	352	13	339	75	25	5	12	-	15	277
Lubasz	590	14	576	127	45	3	18	7	19	463
Połajewo	399	11	388	62	10	4	12	6	14	337
POWIAT PILSKI.....	12828	474	12354	2848	811	118	438	97	386	9980
Gmina miejska: Urban gmina:										
Piła	8573	321	8252	1996	621	90	315	60	218	6577
Gminy miejsko-wiejskie: Urban-rural gminas:										
Łobżenica.....	488	24	464	112	14	-	15	6	29	376
w tym miasto	282	18	264	68	5	-	11	4	16	214
of which city										
Ujście	595	15	580	123	33	2	24	7	18	472
w tym miasto	295	10	285	73	22	-	15	3	7	222
of which city										
Wyrzysk	987	36	951	186	46	8	22	5	35	801
w tym miasto	498	27	471	100	16	3	12	3	17	398
of which city										
Wysoka	341	11	330	86	15	2	13	4	16	255
w tym miasto	214	8	206	59	13	1	7	2	7	155
of which city										
Gminy wiejskie: Rural gminas:										
Białośliwie	300	10	290	71	12	6	13	5	15	229
Kaczory	518	25	493	94	20	2	13	4	17	424
Miasteczko Krajeńskie	204	12	192	46	9	1	5	1	12	158
Szydłowo.....	822	20	802	134	41	7	18	5	26	688

^a Bez osób prowadzących gospodarstwa indywidualne w rolnictwie.^a Excluding persons tending private farms in agriculture.

TABL. 1 (89). PODMIOTY GOSPODARKI NARODOWEJ^a W REJESTRZE REGON W 2014 R. (cd.)

Stan w dniu 31 XII

ENTITIES OF THE NATIONAL ECONOMY^a IN THE REGON REGISTER IN 2014 (cont.)

As of 31 XII

WYSZCZEGÓLNIENIE SPECIFICATION	Ogółem Grand total	Sektor publiczny Public sector	Sektor prywatny Private sector	Z liczby ogółem Of grand total number							osoby fizyczne prowadzące działalność gospodarczą natural persons conducting economic activity
				osoby prawne i jednostki organizacyjne niemające osobowości prawnej legal persons and organizational entities without legal personality							
				razem total	w tym of which						
					spółki handlowe commercial companies		spółki cywilne civil law partnerships	spółdzielnie cooperatives	fundacje, stowarzyszenia i organizacje społeczne foundations, associations and social organizations		
razem total	w tym z udziałem kapitału zagranicznego of which with foreign capital participation										
PODREGION (SUBREGION) PILSKI (dok., cont.)											
POWIAT WĄGROWIECKI.....	6057	191	5866	1135	263	46	214	53	176	4922	
Gmina miejska: Urban gmina:											
Wągrowiec.....	2916	92	2824	530	154	33	120	19	59	2386	
Gminy miejsko-wiejskie: Urban-rural gminas:											
Golańcz.....	652	36	616	145	10	1	26	10	26	507	
w tym miasto..... of which city	400	26	374	98	5	–	22	8	9	302	
Skoki.....	757	12	745	127	37	4	24	3	24	630	
w tym miasto..... of which city	443	8	435	62	15	2	15	2	10	381	
Gminy wiejskie: Rural gminas:											
Damaśławek.....	424	17	407	84	16	3	12	5	11	340	
Mieścisko.....	389	11	378	96	13	2	15	3	19	293	
Wapno.....	162	9	153	36	5	–	2	2	8	126	
Wągrowiec.....	757	14	743	117	28	3	15	11	29	640	
POWIAT ZŁOTOWSKI.....	5059	249	4810	1292	260	56	212	50	177	3767	
Gmina miejska: Urban gmina:											
Złotów.....	1837	74	1763	465	117	23	99	18	59	1372	
Gminy miejsko-wiejskie: Urban-rural gminas:											
Jastrowie.....	892	91	801	313	43	6	40	6	26	579	
w tym miasto..... of which city	767	87	680	285	36	6	35	5	18	482	
Krajenka.....	496	21	475	112	12	5	15	4	23	384	
w tym miasto..... of which city	282	16	266	82	8	2	13	1	11	200	
Okonek.....	560	17	543	128	25	9	19	6	15	432	
w tym miasto..... of which city	300	14	286	76	14	6	7	2	7	224	
Gminy wiejskie: Rural gminas:											
Lipka.....	315	14	301	73	23	2	6	4	13	242	
Tarnówka.....	175	9	166	40	6	1	12	2	7	135	
Zakrzewo.....	296	12	284	54	13	3	6	3	12	242	
Złotów.....	488	11	477	107	21	7	15	7	22	381	

^a Bez osób prowadzących gospodarstwa indywidualne w rolnictwie.^a Excluding persons tending private farms in agriculture.

TABL. 1 (89). PODMIOTY GOSPODARKI NARODOWEJ^a W REJESTRZE REGON W 2014 R. (cd.)

Stan w dniu 31 XII

ENTITIES OF THE NATIONAL ECONOMY^a IN THE REGON REGISTER IN 2014 (cont.)

As of 31 XII

WYSZCZEGÓLNIENIE SPECIFICATION	Ogółem Grand total	Sektor publiczny Public sector	Sektor prywatny Private sector	Z liczby ogółem Of grand total number							osoby fizyczne prowadzące działalność gospodarczą natural persons conducting economic activity
				osoby prawne i jednostki organizacyjne niemające osobowości prawnej legal persons and organizational entities without legal personality							
				razem total	w tym of which						
					spółki handlowe commercial companies		spółki cywilne civil law partnerships	spółdzielnie cooperatives	fundacje, stowarzyszenia i organizacje społeczne foundations, associations and social organizations		
razem total	w tym z udziałem kapitału zagranicznego of which with foreign capital participation										
PODREGION (SUBREGION)											
POZNAŃSKI	81594	1284	80310	17860	7107	1371	5059	292	1629	63734	
POWIAT OBORNICKI.....	6253	173	6080	1366	405	60	358	42	136	4887	
Gminy miejsko-wiejskie: Urban-rural gminas:											
Oborniki.....	4078	93	3985	902	273	47	267	28	81	3176	
w tym miasto	2495	67	2428	576	173	30	198	10	42	1919	
of which city											
Rogoźno.....	1694	67	1627	362	96	13	77	9	38	1332	
w tym miasto	1215	50	1165	267	69	9	62	5	25	948	
of which city											
Gmina wiejska: Rural gmina:											
Ryczywół.....	481	13	468	102	36	–	14	5	17	379	
POWIAT POZNAŃSKI.....	54930	515	54415	11712	5397	1020	3513	121	898	43218	
Gminy miejskie: Urban gminas:											
Luboń.....	4718	24	4694	947	382	44	376	6	53	3771	
Puszczykowo	1961	19	1942	414	159	24	152	2	35	1547	
Gminy miejsko-wiejskie: Urban-rural gminas:											
Buk.....	1738	22	1716	400	161	51	137	4	25	1338	
w tym miasto	993	17	976	218	62	13	90	1	16	775	
of which city											
Kostrzyn	2025	34	1991	492	160	34	115	9	36	1533	
w tym miasto	1273	18	1255	295	129	26	84	5	13	978	
of which city											
Kórnik.....	3676	30	3646	711	299	61	190	6	66	2965	
w tym miasto	1170	21	1149	262	78	9	78	3	33	908	
of which city											
Mosina	4141	59	4082	681	238	34	214	11	77	3460	
w tym miasto	2057	38	2019	379	108	15	137	7	43	1678	
of which city											
Murowana Goślina	2365	27	2338	396	102	14	143	7	57	1969	
w tym miasto	1608	19	1589	261	68	9	118	3	30	1347	
of which city											
Pobiedziska.....	2471	34	2437	416	126	18	140	10	58	2055	
w tym miasto	1246	20	1226	223	53	7	83	6	31	1023	
of which city											

^a Bez osób prowadzących gospodarstwa indywidualne w rolnictwie.^a Excluding persons tending private farms in agriculture.

TABL. 1 (89). PODMIOTY GOSPODARKI NARODOWEJ^a W REJESTRZE REGON W 2014 R. (cd.)

Stan w dniu 31 XII

ENTITIES OF THE NATIONAL ECONOMY^a IN THE REGON REGISTER IN 2014 (cont.)

As of 31 XII

WYSZCZEGÓLNIENIE SPECIFICATION	Ogółem Grand total	Sektor publiczny Public sector	Sektor prywatny Private sector	Z liczby ogółem Of grand total number							osoby fizyczne prowadzące działalność gospodarczą natural persons conducting economic activity
				osoby prawne i jednostki organizacyjne niemające osobowości prawnej legal persons and organizational entities without legal personality							
				razem total	w tym of which						
					spółki handlowe commercial companies		spółki cywilne civil law partnerships	spółdzielnie cooperatives	fundacje, stowarzyszenia i organizacje społeczne foundations, associations and social organizations		
razem total	w tym z udziałem kapitału zagranicznego of which with foreign capital participation										
PODREGION (SUBREGION) POZNAŃSKI (cd., cont.)											
POWIAT POZNAŃSKI (dok., cont.)											
Gminy miejsko-wiejskie (dok.): Urban-rural gminas (cont.):											
Stęszew	1779	31	1748	408	149	34	119	8	24	1371	
w tym miasto	885	17	868	215	91	23	65	3	15	670	
of which city											
Swarzędz	7307	57	7250	1576	770	152	557	11	97	5731	
w tym miasto	4798	45	4753	968	394	60	400	5	68	3830	
of which city											
Gminy wiejskie: Rural gminas:											
Czerwonak	3381	41	3340	617	222	39	213	7	64	2764	
Dopiewo	3622	26	3596	657	337	55	147	5	57	2965	
Kleszczewo	893	16	877	174	59	7	36	6	22	719	
Komorniki	4191	19	4172	812	476	79	206	8	37	3379	
Rokietnica	2261	22	2239	424	175	29	137	4	47	1837	
Suchy Las	3494	29	3465	1023	576	94	258	6	59	2471	
Tarnowo Podgórne	4907	25	4882	1564	1006	251	373	11	84	3343	
POWIAT SZAMOTULSKI	8552	255	8297	2015	601	171	440	49	282	6537	
Gmina miejska: Urban gmina:											
Obrzycko	220	11	209	47	9	-	12	1	5	173	
Gminy miejsko-wiejskie: Urban-rural gminas:											
Ostroróg	297	11	286	70	13	4	12	5	19	227	
w tym miasto	160	11	149	43	9	3	6	3	7	117	
of which city											
Pniewy	1296	45	1251	347	135	42	63	12	39	949	
w tym miasto	1008	43	965	271	107	34	47	4	23	737	
of which city											
Szamotuly	3338	100	3238	746	223	79	178	10	91	2592	
w tym miasto	2441	87	2354	596	179	59	150	9	63	1845	
of which city											
Wronki	1549	55	1494	420	113	16	75	12	53	1129	
w tym miasto	1030	47	983	279	51	9	53	9	32	751	
of which city											
Gminy wiejskie: Rural gminas:											
Duszniki	703	14	689	164	41	12	41	4	35	539	
Kaźmierz	769	14	755	141	48	11	40	2	18	628	
Obrzycko	380	5	375	80	19	7	19	3	22	300	

^a Bez osób prowadzących gospodarstwa indywidualne w rolnictwie.^a Excluding persons tending private farms in agriculture.

TABL. 1 (89). **PODMIOTY GOSPODARKI NARODOWEJ^a W REJESTRZE REGON W 2014 R. (dok.)**
Stan w dniu 31 XII
ENTITIES OF THE NATIONAL ECONOMY^a IN THE REGON REGISTER IN 2014 (cont.)
As of 31 XII

WYSZCZEGÓLNIENIE SPECIFICATION	Ogółem Grand total	Sektor publiczny Public sector	Sektor prywatny Private sector	Z liczby ogółem Of grand total number							osoby fizyczne prowadzące działalność gospodarczą natural persons conducting economic activity
				osoby prawne i jednostki organizacyjne niemające osobowości prawnej legal persons and organizational entities without legal personality							
				razem total	w tym of which						
					spółki handlowe commercial companies		spółki cywilne civil law partnerships	spółdzielnie cooperatives	fundacje, stowarzyszenia i organizacje społeczne foundations, associations and social organizations		
razem total	w tym z udziałem kapitału zagranicznego of which with foreign capital participation	razem total	razem total	razem total	razem total						
PODREGION (SUBREGION) POZNAŃSKI (dok., cont.)											
POWIAT ŚREDZKI	5491	167	5324	1337	338	53	308	42	160	4154	
Gmina miejsko-wiejska: Urban-rural gmina:											
Środa Wielkopolska	3442	91	3351	906	249	40	218	28	96	2536	
w tym miasto	2732	84	2648	719	190	31	195	17	72	2013	
of which city											
Gminy wiejskie: Rural gminas:											
Dominowo	246	8	238	69	13	1	7	4	8	177	
Krzykosy	548	24	524	100	14	1	26	2	13	448	
Nowe Miasto nad Wartą	656	22	634	126	29	8	30	3	27	530	
Zaniemiśl	599	22	577	136	33	3	27	5	16	463	
POWIAT ŚREMSKI	6368	174	6194	1430	366	67	440	38	153	4938	
Gminy miejsko-wiejskie: Urban-rural gminas:											
Dolsk	499	11	488	83	21	5	14	5	18	416	
w tym miasto	162	9	153	39	10	2	9	-	7	123	
of which city											
Książ Wielkopolski	698	14	684	131	35	1	24	7	19	567	
w tym miasto	321	8	313	64	24	-	15	-	9	257	
of which city											
Śrem	4753	122	4631	1072	285	58	392	25	98	3681	
w tym miasto	3506	99	3407	857	217	38	332	14	77	2649	
of which city											
Gmina wiejska: Rural gmina:											
Brodnica	418	27	391	144	25	3	10	1	18	274	
PODREGION (SUBREGION) M. POZNAŃ	107117	1540	105577	38418	20667	3575	9342	319	3209	68699	
MIASTO NA PRAWACH POWIATU POZNAŃ	107117	1540	105577	38418	20667	3575	9342	319	3209	68699	
CITY WITH POWIAT STATUS											
Poznań-Grunwald	24986	249	24737	9186	5254	862	2182	67	688	15800	
Poznań-Jeżyce	18573	245	18328	7564	4442	758	1477	57	651	11009	
Poznań-Nowe Miasto	21140	169	20971	5879	3001	550	1761	63	530	15261	
Poznań-Stare Miasto	32759	772	31987	12852	6572	1210	2997	97	1080	19907	
Poznań-Wilda	9659	105	9554	2937	1398	195	925	35	260	6722	

^a Bez osób prowadzących gospodarstwa indywidualne w rolnictwie.

^a Excluding persons tending private farms in agriculture.

TABL. 2 (90). **PODMIOTY GOSPODARKI NARODOWEJ^a W REJESTRZE REGON WEDŁUG WYBRANYCH SEKCJI W 2014 R.**
Stan w dniu 31 XII
ENTITIES OF THE NATIONAL ECONOMY^a IN THE REGON REGISTER BY SELECTED SECTIONS IN 2014
As of 31 XII

WYSZCZEGÓLNIENIE SPECIFICATION	Ogółem Grand total	W tym Of which								
		rolnictwo, leśnictwo, łowiectwo i rybactwo agriculture, forestry and fishing	przemysł industry		budow- nictwo construc- tion	handel; naprawa pojazdów samocho- dowych ^a trade; repair of motor vehicles ^a	transport i gospo- darka magazy- nowa transporta- tion and storage	obsługa ryнку nierucho- mości ^a real estate activities	działal- ność profesjo- nalna, naukowa i technicz- na profession- al, scien- tific and technical activities	pozostała działal- ność usługowa other service activities
			razem total	w tym przetwórstwo prze- mysłowe of which manufacturing						
WOJEWÓDZTWO..... VOIVODSHIP	404419	11215	41667	38923	51377	106556	23677	16057	38364	25691
PODREGION (SUBREGION)										
KALISKI.....	63538	2328	7791	7407	8215	17866	3352	1857	4687	4314
POWIAT JAROCIŃSKI.....	6134	146	703	670	977	1625	294	188	450	512
Gminy miejsko-wiejskie: Urban-rural gminas:										
Jarocin	4426	50	499	478	658	1190	199	166	361	371
w tym miasto	2987	18	318	307	332	827	120	129	293	267
of which city										
Żerków	776	57	106	99	160	178	41	4	42	65
w tym miasto	262	20	30	29	29	70	13	-	19	23
of which city										
Gminy wiejskie: Rural gminas:										
Jaraczewo	535	23	62	58	106	132	26	10	25	45
Kotlin	397	16	36	35	53	125	28	8	22	31
POWIAT KALISKI.....	6300	512	766	713	758	1794	421	130	343	342
Gmina miejsko-wiejska: Urban-rural gmina:										
Stawiszyn	536	19	70	65	67	149	22	63	18	28
w tym miasto	148	3	20	19	18	52	3	8	3	10
of which city										
Gminy wiejskie: Rural gminas:										
Blizanów	812	60	111	101	67	241	48	4	57	39
Brzeziny	419	36	73	71	59	82	56	3	14	17
Ceków-Kolonia	339	27	56	54	53	91	18	1	14	24
Godziesze Wielkie	704	54	91	82	89	168	58	5	35	39
Koźminek	537	38	55	48	79	174	48	2	25	40
Lisków	332	11	34	34	61	82	23	5	19	22
Mycielin	233	10	39	39	56	48	6	2	11	13
Opatówek	1143	98	108	100	87	382	80	25	92	44
Szczytniki	444	49	32	30	73	131	14	12	18	23
Żelazków	801	110	97	89	67	246	48	8	40	53
POWIAT KĘPIŃSKI.....	5749	153	1097	1057	740	1722	235	105	336	388
Gmina miejsko-wiejska: Urban-rural gmina:										
Kępno	2901	51	457	437	371	908	128	66	205	201
w tym miasto	2060	12	293	283	227	673	75	55	185	147
of which city										
Gminy wiejskie: Rural gminas:										
Baranów	805	16	230	224	82	210	27	9	43	53
Bralin	694	19	147	139	83	247	37	4	28	39
Łęka Opatowska	416	23	96	94	53	108	14	13	13	26
Perzów	322	9	69	66	50	76	7	10	18	24
Rychtal	268	20	35	34	58	67	7	-	11	22
Trzcina	343	15	63	63	43	106	15	3	18	23

^a Bez osób prowadzących gospodarstwa indywidualne w rolnictwie.

^a Excluding persons tending private farms in agriculture.

TABL. 2 (90). PODMIOTY GOSPODARKI NARODOWEJ^a W REJESTRZE REGON WEDŁUG WYBRANYCH SEKCJI W 2014 R. (cd.)
Stan w dniu 31 XII
ENTITIES OF THE NATIONAL ECONOMY^a IN THE REGON REGISTER BY SELECTED SECTIONS IN 2014 (cont.)
As of 31 XII

WYSZCZEGÓLNIENIE SPECIFICATION	Ogółem Grand total	W tym Of which								
		rolnictwo, leśnictwo i rybactwo agriculture, forestry and fishing	przemysł industry		budow- nictwo construc- tion	handel; naprawa pojazdów samocho- dowych ^a trade; repair of motor vehicles ^a	transport i gospo- darka magazy- nowa transporta- tion and storage	obsługa ryнку nierucho- mości ^a real estate activities	działal- ność profesjo- nalna, naukowa i technicz- na profession- al, scienti- fic and technical activities	pozostała działal- ność usugowa other service activities
			razem total	w tym przetwórstwo prze- mysłowe of which manufactur- ing						
PODREGION (SUBREGION) KALISKI (cd., cont.)										
POWIAT KROTOSZYŃSKI.....	6450	388	743	711	923	1702	271	212	424	468
Gmina miejska: Urban gmina:										
Sulmierzyce	220	15	31	29	54	45	4	3	5	17
Gminy miejsko-wiejskie: Urban-rural gminas:										
Kobylin	513	48	49	48	85	145	22	12	20	34
w tym miasto	288	6	24	23	55	88	15	3	12	21
of which city										
Koźmin Wielkopolski	1144	73	166	161	173	328	52	10	71	73
w tym miasto	758	10	114	113	111	242	22	6	58	54
of which city										
Krotoszyn	3658	158	397	380	465	951	150	171	291	273
w tym miasto	2983	49	317	302	358	791	118	167	271	221
of which city										
Zduny	585	64	53	47	83	150	30	16	27	41
w tym miasto	362	14	35	32	63	95	22	11	15	27
of which city										
Gmina wiejska: Rural gmina:										
Rozdrażew	330	30	47	46	63	83	13	-	10	30
POWIAT OSTROWSKI.....	16021	602	1837	1752	2136	4638	868	426	1188	997
Gmina miejska: Urban gmina:										
Ostrów Wielkopolski	9081	139	925	884	998	2685	468	345	882	571
Gminy miejsko-wiejskie: Urban-rural gminas:										
Nowe Skalmierzyce	1071	80	141	136	145	334	73	30	39	51
w tym miasto	356	6	38	38	33	123	21	27	14	25
of which city										
Odolanów	1056	65	140	130	201	273	60	13	39	72
w tym miasto	544	24	78	75	72	149	32	11	22	43
of which city										
Raszków	1002	63	158	155	158	292	39	5	53	60
w tym miasto	275	9	44	41	48	80	4	1	20	16
of which city										
Gminy wiejskie: Rural gminas:										
Ostrów Wielkopolski	1641	89	192	185	277	496	104	11	95	85
Przygodzice	1056	86	113	109	166	269	43	12	43	81
Sieroszewice	709	52	113	99	103	198	57	6	27	45
Sośnie	405	28	55	54	88	91	24	4	10	32
POWIAT OSTRZESZOWSKI..	5319	256	819	775	963	1370	225	77	286	348
Gminy miejsko-wiejskie: Urban-rural gminas:										
Grabów nad Prosną	709	49	124	119	130	185	31	6	23	50
w tym miasto	275	2	52	50	35	81	10	3	15	25
of which city										

^a Bez osób prowadzących gospodarstwa indywidualne w rolnictwie.

^a Excluding persons tending private farms in agriculture.

TABL. 2 (90). **PODMIOTY GOSPODARKI NARODOWEJ^a W REJESTRZE REGON WEDŁUG WYBRANYCH SEKCJI W 2014 R. (cd.)**
Stan w dniu 31 XII
ENTITIES OF THE NATIONAL ECONOMY^a IN THE REGON REGISTER BY SELECTED SECTIONS IN 2014 (cont.)
As of 31 XII

WYSZCZEGÓLNIENIE SPECIFICATION	Ogółem Grand total	W tym Of which								
		rolnictwo, leśnictwo, łowiectwo i rybactwo agriculture, forestry and fishing	przemysł industry		budow- nictwo construc- tion	handel; naprawa pojazdów samocho- dowych ^a trade; repair of motor vehicles ^a	transport i gospo- darka magazy- nowa transporta- tion and storage	obsługa rynku nierucho- mości ^a real estate activities	działal- ność profesjo- nalna, naukowa i technicz- na profession- al, scien- tific and technical activities	pozostała działal- ność usugowa other service activities
			razem total	w tym przetwó- rstwo prze- myslowe of which manufactur- ing						
PODREGION (SUBREGION) KALISKI (dok., cont.)										
POWIAT OSTRZESZOWSKI (dok., cont.)										
Gminy miejsko-wiejskie (dok.): Urban-rural gminas (cont.):										
Mikstat.....	500	52	60	55	114	115	16	5	23	32
w tym miasto	203	8	28	26	37	50	-	4	14	17
of which city										
Ostrzeszów	2703	64	299	278	488	766	127	48	187	179
w tym miasto	1953	24	217	202	316	560	78	43	157	134
of which city										
Gminy wiejskie: Rural gminas:										
Czajków	188	10	82	82	13	28	16	2	1	4
Doruchów	396	34	46	44	101	89	14	2	18	28
Kobyła Góra	546	33	105	94	82	140	9	12	28	39
Kraszewice.....	277	14	103	103	35	47	12	2	6	16
POWIAT PLESZEWSKI.....	5693	143	775	730	709	1725	285	150	364	449
Gminy miejsko-wiejskie: Urban-rural gminas:										
Dobrzyca.....	558	26	87	82	85	144	25	13	36	41
w tym miasto	297	9	40	35	39	85	14	10	23	24
of which city										
Pleszew.....	3218	52	419	410	320	1011	173	106	235	276
w tym miasto	2203	24	280	276	200	666	114	60	187	212
of which city										
Gminy wiejskie: Rural gminas:										
Chocz.....	300	9	45	41	52	88	7	1	22	26
Czermin.....	350	16	58	56	61	89	25	1	7	25
Gizalki.....	377	8	60	38	75	112	17	6	13	21
Goluchów	890	32	106	103	116	281	38	23	51	60
MIASTO NA PRAWACH POWIATU KALISZ	11872	128	1051	999	1009	3290	753	569	1296	810
CITY WITH POWIAT STATUS										
PODREGION (SUBREGION) KONIŃSKI	59429	1376	5860	5407	9103	16752	3685	2041	3817	4027
POWIAT GNIEŹNIEŃSKI	15421	364	1513	1420	2324	4353	1044	596	924	1031
Gmina miejska: Urban gmina:										
Gniezno.....	8900	67	839	808	1138	2687	603	377	637	509
Gminy miejsko-wiejskie: Urban-rural gminas:										
Czarniejewo	628	38	63	60	124	134	39	51	24	44
w tym miasto	258	14	27	25	48	57	15	32	10	18
of which city										

^a Bez osób prowadzących gospodarstwa indywidualne w rolnictwie.

^a Excluding persons tending private farms in agriculture.

TABL. 2 (90). PODMIOTY GOSPODARKI NARODOWEJ^a W REJESTRZE REGON WEDŁUG WYBRANYCH SEKCJI W 2014 R. (cd.)
Stan w dniu 31 XII
ENTITIES OF THE NATIONAL ECONOMY^a IN THE REGON REGISTER BY SELECTED SECTIONS IN 2014 (cont.)
As of 31 XII

WYSZCZEGÓLNIENIE SPECIFICATION	Ogółem Grand total	W tym Of which								
		rolnictwo, leśnictwo, łowiectwo i rybactwo agriculture, forestry and fishing	przemysł industry		budow- nictwo construc- tion	handel; naprawa pojazdów samocho- dowych ^a trade; repair of motor vehicles ^a	transport i gospo- darka magazy- nowa transporta- tion and storage	obsługa rynku nierucho- mości ^a real estate activities	działal- ność profesjo- nalna, naukowa i technicz- na profession- al, scien- tific and technical activities	pozostała działal- ność usugowa other service activities
			razem total	w tym przetwórstwo prze- myslowe of which manufacturing						
PODREGION (SUBREGION) KONIŃSKI (cd., cont.)										
POWIAT GNIEŹNIEŃSKI (dok., cont.)										
Gminy miejsko-wiejskie (dok.): Urban-rural gminas (cont.):										
Klecko	635	39	71	64	134	156	34	9	18	51
w tym miasto	307	12	32	29	44	80	16	7	11	28
of which city										
Trzemeszno	1135	42	110	96	250	323	67	9	34	96
w tym miasto	694	8	57	52	147	213	37	6	29	59
of which city										
Witkowo	1129	38	104	96	158	275	73	89	54	111
w tym miasto	804	9	80	75	99	186	42	85	41	79
of which city										
Gminy wiejskie: Rural gminas:										
Gniezno	1209	40	119	105	198	358	87	26	78	76
Kiszkowo	421	28	61	60	73	86	35	12	19	41
Łubowo	615	28	71	64	118	137	52	12	30	39
Mieleszyn	321	17	28	24	66	98	32	1	3	24
Niechanowo	428	27	47	43	65	99	22	10	27	40
POWIAT KOLSKI	6839	141	591	540	880	2318	472	203	380	428
Gmina miejska: Urban gmina:										
Kolo	2727	11	238	218	231	949	186	103	208	181
Gminy miejsko-wiejskie: Urban-rural gminas:										
Dąbie	367	15	37	32	41	130	24	3	12	25
w tym miasto	173	1	23	23	10	73	7	2	8	13
of which city										
Kłodawa	920	29	64	56	107	326	43	47	56	72
w tym miasto	603	4	32	28	63	225	21	47	46	50
of which city										
Przedecz	233	7	23	22	41	85	16	2	9	9
w tym miasto	148	1	16	16	20	58	7	2	7	5
of which city										
Gminy wiejskie: Rural gminas:										
Babiał	435	9	33	29	97	128	39	5	9	31
Chodów	173	5	14	14	16	60	23	14	5	7
Grzegorzew	343	11	30	28	55	116	36	3	10	15
Kolo	519	12	58	54	68	177	36	6	31	29
Kościelec	467	15	38	35	92	113	29	11	21	33
Olszówka	251	18	6	5	42	96	19	3	8	9
Osiek Mały	404	9	50	47	90	138	21	6	11	17

^a Bez osób prowadzących gospodarstwa indywidualne w rolnictwie.

^a Excluding persons tending private farms in agriculture.

TABL. 2 (90). **PODMIOTY GOSPODARKI NARODOWEJ^a W REJESTRZE REGON WEDŁUG WYBRANYCH SEKCJI W 2014 R. (cd.)**
Stan w dniu 31 XII
ENTITIES OF THE NATIONAL ECONOMY^a IN THE REGON REGISTER BY SELECTED SECTIONS IN 2014 (cont.)
As of 31 XII

WYSZCZEGÓLNIENIE SPECIFICATION	Ogółem Grand total	W tym Of which								
		rolnictwo, leśnictwo, i rybactwo agriculture, forestry and fishing	przemysł industry		budow- nictwo construc- tion	handel; naprawa pojazdów samocho- dowych ^a trade; repair of motor vehicles ^a	transport i gospo- darka magazy- nowa transporta- tion and storage	obsługa rynku nierucho- mości ^a real estate activities	działal- ność profesjo- nalna, naukowa i technicz- na profession- al, scienti- fic and technical activities	pozostała działal- ność usugowa other service activities
			razem total	w tym przetwór- stwo prze- myslowe of which manufacturing						
PODREGION (SUBREGION) KONIŃSKI (cd., cont.)										
POWIAT KONIŃSKI.....	9459	274	869	776	1890	2637	589	182	490	617
Gminy miejsko-wiejskie: Urban-rural gminas:										
Golina.....	1013	18	76	73	252	294	60	12	46	77
w tym miasto	380	1	22	21	104	116	19	6	17	27
of which city										
Kleczew.....	625	18	64	53	79	194	24	28	30	62
w tym miasto	344	5	26	23	27	110	6	27	24	44
of which city										
Rychwał	609	13	60	57	135	166	39	5	34	42
w tym miasto	269	3	20	18	39	82	20	5	23	18
of which city										
Sompolno.....	709	31	55	49	145	225	40	19	26	45
w tym miasto	324	7	28	24	45	103	18	17	19	24
of which city										
Ślesin	1173	24	110	95	213	347	67	10	35	76
w tym miasto	370	2	25	23	41	134	22	3	18	23
of which city										
Gminy wiejskie: Rural gminas:										
Grodzic.....	347	19	32	28	76	98	20	3	7	25
Kazimierz Biskupi.....	893	17	91	77	146	227	53	61	81	60
Kramsk.....	748	25	81	72	190	186	40	4	39	35
Krzymów	617	15	65	57	137	159	47	3	34	36
Rzgów	450	15	31	26	104	120	33	1	29	25
Skulsk	356	15	37	34	46	128	20	1	7	24
Stare Miasto.....	1232	27	105	100	204	309	103	20	107	67
Wierzbinek	288	22	25	20	81	59	17	1	7	16
Włczyn.....	399	15	37	35	82	125	26	14	8	27
POWIAT SŁUPECKI.....	5125	183	528	488	968	1225	276	92	305	372
Gmina miejska: Urban gmina:										
Słupca.....	1801	20	156	147	280	462	62	34	165	145
Gmina miejsko-wiejska: Urban-rural gmina:										
Zagórów	629	23	79	74	137	166	23	5	20	41
w tym miasto	293	4	32	29	45	86	10	3	15	23
of which city										
Gminy wiejskie: Rural gminas:										
Lądek	396	17	40	36	85	94	42	3	16	31
Orchowo.....	275	21	24	20	39	79	15	4	10	19
Ostrowite.....	304	29	41	37	69	55	13	4	13	18
Powidz	188	12	17	15	29	24	10	-	7	21
Słupca.....	741	23	99	91	173	160	65	6	33	48
Strzałkowo	791	38	72	68	156	185	46	36	41	49

^a Bez osób prowadzących gospodarstwa indywidualne w rolnictwie.

^a Excluding persons tending private farms in agriculture.

TABL. 2 (90). PODMIOTY GOSPODARKI NARODOWEJ^a W REJESTRZE REGON WEDŁUG WYBRANYCH SEKCJI W 2014 R. (cd.)
Stan w dniu 31 XII
ENTITIES OF THE NATIONAL ECONOMY^a IN THE REGON REGISTER BY SELECTED SECTIONS IN 2014 (cont.)
As of 31 XII

WYSZCZEGÓLNIENIE SPECIFICATION	Ogółem Grand total	W tym Of which								
		rolnictwo, leśnictwo, rybactwo agriculture, forestry and fishing	przemysł industry		budow- nictwo construc- tion	handel; naprawa pojazdów samocho- dowych ^a trade; repair of motor vehicles ^a	transport i gospo- darka magazy- nowa transporta- tion and storage	obsługa ryнку nierucho- mości ^a real estate activities	działal- ność profesjo- nalna, naukowa i technicz- na profession- al, scienti- fic and technical activities	pozostała działal- ność usługowa other service activities
			razem total	w tym przetwórstwo prze- mysłowe of which manufacturing						
PODREGION (SUBREGION) KONIŃSKI (dok., cont.)										
POWIAT TURECKI.....	6009	147	644	583	935	1699	390	189	331	421
Gmina miejska: Urban gmina:										
Turek.....	2714	24	216	202	262	807	193	148	198	216
Gminy miejsko-wiejskie: Urban-rural gminas:										
Dobra.....	368	11	47	44	59	103	18	8	12	31
w tym miasto..... of which city	140	2	21	19	11	46	4	7	4	14
Tuliszków.....	560	15	64	59	135	155	37	8	21	35
w tym miasto..... of which city	251	4	24	22	63	73	19	3	12	18
Gminy wiejskie: Rural gminas:										
Brudzew.....	288	15	37	36	56	66	17	10	14	21
Kawęczyn.....	299	21	43	31	53	86	4	2	11	16
Małanów.....	386	16	45	38	79	102	27	5	13	27
Przykona.....	258	10	34	29	54	79	15	1	8	11
Turek.....	638	16	79	73	120	184	47	5	37	32
Władysławów.....	498	19	79	71	117	117	32	2	17	32
POWIAT WRZESIŃSKI.....	8309	218	1004	951	1240	2287	467	395	578	525
Gminy miejsko-wiejskie: Urban-rural gminas:										
Miłosław.....	845	24	91	85	140	221	53	54	48	65
w tym miasto..... of which city	416	8	32	30	69	111	23	38	24	29
Nekla.....	801	36	125	111	124	197	39	19	47	64
w tym miasto..... of which city	432	2	67	62	67	118	19	6	27	35
Pyzdry.....	592	29	73	68	148	147	33	4	15	36
w tym miasto..... of which city	369	11	47	43	82	106	16	2	11	26
Września.....	5589	82	652	626	747	1616	304	297	450	321
w tym miasto..... of which city	4098	25	455	445	519	1165	224	177	365	264
Gmina wiejska: Rural gmina:										
Kołaczkowo.....	482	47	63	61	81	106	38	21	18	39
MIASTO NA PRAWACH POWIATU KONIN.....	8267	49	711	649	866	2233	447	384	809	633
CITY WITH POWIAT STATUS										

^a Bez osób prowadzących gospodarstwa indywidualne w rolnictwie.

^a Excluding persons tending private farms in agriculture.

TABL. 2 (90). **PODMIOTY GOSPODARKI NARODOWEJ^a W REJESTRZE REGON WEDŁUG WYBRANYCH SEKCJI W 2014 R. (cd.)**
Stan w dniu 31 XII
ENTITIES OF THE NATIONAL ECONOMY^a IN THE REGON REGISTER BY SELECTED SECTIONS IN 2014 (cont.)
As of 31 XII

WYSZCZEGÓLNIENIE SPECIFICATION	Ogółem Grand total	W tym Of which								
		rolnictwo, leśnictwo, i rybactwo agriculture, forestry and fishing	przemysł industry		budow- nictwo construction	handel; naprawa pojazdów samocho- dowych ^a trade; repair of motor vehicles ^a	transport i gospo- darka magazy- nowa transport- ation and storage	obsługa rynku nierucho- mości ^a real estate activities	działal- ność profesjo- nalna, naukowa i technicz- na profession- al, scienti- fic and technical activities	pozostała działal- ność usugowa other service activities
			razem total	w tym przetwó- rstwo prze- myslowe of which manufactur- ing						
PODREGION (SUBREGION)										
LESZCZYŃSKI	57361	4113	6256	5843	8648	14756	3133	2141	3695	3590
POWIAT GOSTYŃSKI.....	7085	407	978	932	1269	1756	339	170	418	476
Gminy miejsko-wiejskie: Urban-rural gminas:										
Borek Wielkopolski.....	566	70	70	65	80	143	33	13	34	40
w tym miasto	341	18	52	49	38	104	23	8	26	27
of which city										
Gostyń.....	3068	90	461	443	416	779	155	104	231	201
w tym miasto	2406	37	344	338	301	627	112	76	202	173
of which city										
Krobia.....	1254	85	137	131	348	296	59	14	45	86
w tym miasto	608	36	65	62	138	173	28	6	28	40
of which city										
Pogorzela.....	392	42	50	44	61	99	17	9	23	20
w tym miasto	240	3	35	31	40	69	10	5	15	16
of which city										
Poniec.....	621	48	92	90	134	157	22	15	23	37
w tym miasto	302	18	49	49	53	85	13	7	9	21
of which city										
Gminy wiejskie: Rural gminas:										
Pępowo.....	482	39	57	55	113	114	23	5	21	35
Piaski.....	702	33	111	104	117	168	30	10	41	57
POWIAT GRODZISKI.....	4841	263	562	514	850	1277	338	134	247	299
Gminy miejsko-wiejskie: Urban-rural gminas:										
Grodzisk Wielkopolski.....	2163	60	254	232	361	575	118	81	120	139
w tym miasto	1771	20	201	184	271	492	94	78	104	114
of which city										
Rakoniewice.....	1289	81	163	147	207	376	120	21	67	73
w tym miasto	509	16	63	57	55	160	48	19	36	37
of which city										
Wielichowo.....	541	51	64	62	116	142	48	2	17	27
w tym miasto	202	15	29	28	30	53	20	2	11	14
of which city										
Gminy wiejskie: Rural gminas:										
Granowo.....	398	26	55	50	71	91	24	6	22	29
Kamieniec.....	450	45	26	23	95	93	28	24	21	31
POWIAT KOŚCIAŃSKI.....	7840	866	781	721	1094	1931	423	364	503	471
Gmina miejska: Urban gmina:										
Kościan.....	2831	78	262	245	350	715	146	100	282	199
Gminy miejsko-wiejskie: Urban-rural gminas:										
Czempiń.....	1119	98	124	115	181	282	63	123	46	50
w tym miasto	630	53	76	70	97	180	29	27	36	31
of which city										

^a Bez osób prowadzących gospodarstwa indywidualne w rolnictwie.

^a Excluding persons tending private farms in agriculture.

TABL. 2 (90). PODMIOTY GOSPODARKI NARODOWEJ^a W REJESTRZE REGON WEDŁUG WYBRANYCH SEKCJI W 2014 R. (cd.)
Stan w dniu 31 XII
ENTITIES OF THE NATIONAL ECONOMY^a IN THE REGON REGISTER BY SELECTED SECTIONS IN 2014 (cont.)
As of 31 XII

WYSZCZEGÓLNIENIE SPECIFICATION	Ogółem Grand total	W tym Of which								
		rolnictwo, leśnictwo, i rybactwo agriculture, forestry and fishing	przemysł industry		budow- nictwo construc- tion	handel; naprawa pojazdów samocho- dowych ^a trade; repair of motor vehicles ^a	transport i gospo- darka magazy- nowa transporta- tion and storage	obsługa rynku nierucho- mości ^a real estate activities	działal- ność profesjo- nalna, naukowa i technicz- na profession- al, scien- tific and technical activities	pozostała działal- ność usugowa other service activities
			razem total	w tym przetwór- stwo prze- myslowe of which manufactur- ing						
PODREGION (SUBREGION) LESZCZYŃSKI (cd., cont.)										
POWIAT KOŚCIANSKI (dok., cont.)										
Gminy miejsko-wiejskie (dok.): Urban-rural gminas (cont.):										
Krzywiń	783	92	79	72	125	206	34	20	27	64
w tym miasto	198	18	21	20	23	45	10	6	11	17
of which city										
Śmigiel	1849	442	174	160	256	449	91	51	78	90
w tym miasto	706	128	62	58	92	187	43	30	34	44
of which city										
Gmina wiejska: Rural gmina:										
Kościan	1258	156	142	129	182	279	89	70	70	68
POWIAT LESZCZYŃSKI	5549	578	658	621	947	1387	313	95	293	309
Gminy miejsko-wiejskie: Urban-rural gminas:										
Osieczna	836	54	109	104	157	210	50	8	53	50
w tym miasto	306	13	27	26	37	87	13	5	23	21
of which city										
Rydzyzna	885	49	91	86	165	228	42	28	62	51
w tym miasto	390	12	35	34	71	98	12	16	24	29
of which city										
Gminy wiejskie: Rural gminas:										
Krzemieniewo	601	43	76	73	97	155	35	12	27	35
Lipno	845	71	99	97	121	206	56	11	61	54
Święciechowa	797	48	93	90	141	210	47	26	36	43
Wijewo	381	65	57	54	68	97	21	-	10	18
Włoszakowice	1204	248	133	117	198	281	62	10	44	58
POWIAT MIĘDZYCHODZKI...	3521	161	335	309	489	934	236	276	167	268
Gminy miejsko-wiejskie: Urban-rural gminas:										
Międzychód	2049	90	194	180	275	596	121	166	104	133
w tym miasto	1294	10	101	91	170	376	66	150	69	95
of which city										
Sieraków	752	42	61	54	107	182	49	52	26	68
w tym miasto	549	17	47	41	85	139	34	46	17	39
of which city										
Gminy wiejskie: Rural gminas:										
Chrzypsko Wielkie	225	9	35	33	44	47	11	2	11	20
Kwilcz	495	20	45	42	63	109	55	56	26	47
POWIAT NOWOTOMYSKI	8030	256	1034	956	1261	2156	534	359	424	534
Gminy miejsko-wiejskie: Urban-rural gminas:										
Lwówek	804	41	95	91	146	213	49	35	29	65
w tym miasto	390	11	36	35	62	129	15	28	16	29
of which city										

^a Bez osób prowadzących gospodarstwa indywidualne w rolnictwie.

^a Excluding persons tending private farms in agriculture.

TABL. 2 (90). **PODMIOTY GOSPODARKI NARODOWEJ^a W REJESTRZE REGON WEDŁUG WYBRANYCH SEKCJI W 2014 R. (cd.)**
Stan w dniu 31 XII
ENTITIES OF THE NATIONAL ECONOMY^a IN THE REGON REGISTER BY SELECTED SECTIONS IN 2014 (cont.)
As of 31 XII

WYSZCZEGÓLNIENIE SPECIFICATION	Ogółem Grand total	W tym Of which								
		rolnictwo, leśnictwo, i rybactwo agriculture, forestry and fishing	przemysł industry		budow- nictwo construc- tion	handel; naprawa pojazdów samocho- dowych ^a trade; repair of motor vehicles ^a	transport i gospo- darka magazy- nowa transporta- tion and storage	obsługa ryнку nierucho- mości ^a real estate activities	działal- ność profesjo- nalna, naukowa i technicz- na profession- al, scienti- fic and technical activities	pozostała działal- ność usługowa other service activities
			razem total	w tym przetwó- rstwo prze- mysłowe of which manufacturing						
PODREGION (SUBREGION) LESZCZYŃSKI (cd., cont.)										
POWIAT NOWOTOMYSKI (dok., cont.)										
Gminy miejsko-wiejskie (dok.): Urban-rural gminas (cont.):										
Nowy Tomyśl	3240	38	382	351	484	886	240	164	210	198
w tym miasto	2141	12	225	206	270	579	167	155	148	144
of which city										
Opalenica	1853	65	259	246	304	515	126	59	103	122
w tym miasto	1240	16	157	149	172	381	80	54	76	83
of which city										
Zbąszyń	1400	48	200	187	189	384	70	96	57	98
w tym miasto	910	9	120	116	98	254	51	94	40	64
of which city										
Gminy wiejskie: Rural gminas:										
Kuślin	406	26	53	44	61	97	26	4	14	32
Miedzichowo	327	38	45	37	77	61	23	1	11	19
POWIAT RAWICKI	5070	293	538	494	740	1356	208	210	350	323
Gminy miejsko-wiejskie: Urban-rural gminas:										
Bojanowo	567	41	54	47	76	146	20	54	31	30
w tym miasto	254	10	33	29	30	69	5	13	21	14
of which city										
Jutrosin	533	61	63	49	118	114	15	7	21	44
w tym miasto	216	9	20	18	44	49	10	2	14	20
of which city										
Miejska Górka	681	62	65	64	116	176	37	7	43	57
w tym miasto	325	8	31	30	56	81	21	6	24	28
of which city										
Rawicz	2891	84	313	295	338	832	118	140	237	165
w tym miasto	2026	35	187	173	207	569	79	126	194	118
of which city										
Gmina wiejska: Rural gmina:										
Pakosław	398	45	43	39	92	88	18	2	18	27
POWIAT WOLSZTYŃSKI	6460	1129	617	585	925	1556	337	139	337	342
Gmina miejsko-wiejska: Urban-rural gmina:										
Wolsztyn	3768	432	352	341	480	983	196	115	257	237
w tym miasto	2074	105	163	160	232	602	106	80	172	147
of which city										
Gminy wiejskie: Rural gminas:										
Przemęt	1481	412	127	111	293	278	75	9	39	53
Siedlec	1211	285	138	133	152	295	66	15	41	52

^a Bez osób prowadzących gospodarstwa indywidualne w rolnictwie.

^a Excluding persons tending private farms in agriculture.

TABL. 2 (90). PODMIOTY GOSPODARKI NARODOWEJ^a W REJESTRZE REGON WEDŁUG WYBRANYCH SEKCJI W 2014 R. (cd.)
Stan w dniu 31 XII
ENTITIES OF THE NATIONAL ECONOMY^a IN THE REGON REGISTER BY SELECTED SECTIONS IN 2014 (cont.)
As of 31 XII

WYSZCZEGÓLNIENIE SPECIFICATION	Ogółem Grand total	W tym Of which								
		rolnictwo, leśnictwo, i rybactwo agriculture, forestry and fishing	przemysł industry		budow- nictwo construc- tion	handel; naprawa pojazdów samocho- dowych ^a trade; repair of motor vehicles ^a	transport i gospo- darka magazy- nowa transporta- tion and storage	obsługa rynku nierucho- mości ^a real estate activities	działal- ność profesjo- nalna, naukowa i technicz- na profession- al, scien- tific and technical activities	pozostała działal- ność usugowa other service activities
			razem total	w tym przetwór- stwo prze- myslowe of which manufactur- ing						
PODREGION (SUBREGION) LESZCZYŃSKI (dok., cont.)										
MIASTO NA PRAWACH POWIATU LESZNO	8965	160	753	711	1073	2403	405	394	956	568
CITY WITH POWIAT STATUS										
PODREGION (SUBREGION) PILSKI	35380	1317	3529	3271	4657	9134	2278	1885	2367	2361
POWIAT CHODZIESKI.....	4295	145	524	486	551	1172	291	228	292	252
Gmina miejska: Urban gmina:										
Chodzież.....	2148	23	225	212	249	540	115	169	185	140
Gminy miejsko-wiejskie: Urban-rural gminas:										
Margonin.....	419	25	40	36	60	122	53	3	23	28
w tym miasto	264	10	23	21	34	80	30	2	16	18
of which city										
Szamocin	531	17	61	56	68	177	39	25	21	36
w tym miasto	391	12	37	34	48	133	22	24	17	31
of which city										
Gminy wiejskie: Rural gminas:										
Budzyń.....	678	54	120	112	85	206	43	8	39	28
Chodzież.....	519	26	78	70	89	127	41	23	24	20
POWIAT CZARNKOWSKO- -TRZCIANECKI.....	7141	318	828	769	1035	1825	415	444	438	459
Gmina miejska: Urban gmina:										
Czarnków.....	1174	9	114	109	135	351	81	40	107	86
Gminy miejsko-wiejskie: Urban-rural gminas:										
Krzyż Wielkopolski.....	712	30	77	69	83	158	32	135	25	54
w tym miasto	520	10	58	53	50	106	16	132	19	44
of which city										
Trzcianka.....	2196	73	234	220	263	581	106	160	164	141
w tym miasto	1783	35	183	173	198	475	80	152	144	115
of which city										
Wieleń.....	934	45	111	101	178	223	60	80	39	47
w tym miasto	564	6	60	54	108	141	25	73	30	28
of which city										
Gminy wiejskie: Rural gminas:										
Czarnków.....	784	60	114	109	113	185	55	10	43	49
Drawsko.....	352	32	60	52	42	99	19	6	8	25
Lubasz.....	590	38	63	59	110	134	42	10	34	37
Potajewo.....	399	31	55	50	111	94	20	3	18	20

^a Bez osób prowadzących gospodarstwa indywidualne w rolnictwie.

^a Excluding persons tending private farms in agriculture.

TABL. 2 (90). **PODMIOTY GOSPODARKI NARODOWEJ^a W REJESTRZE REGON WEDŁUG WYBRANYCH SEKCJI W 2014 R. (cd.)**
Stan w dniu 31 XII
ENTITIES OF THE NATIONAL ECONOMY^a IN THE REGON REGISTER BY SELECTED SECTIONS IN 2014 (cont.)
As of 31 XII

WYSZCZEGÓLNIENIE SPECIFICATION	Ogółem Grand total	W tym Of which								
		rolnictwo, leśnictwo, łowiectwo i rybactwo agriculture, forestry and fishing	przemysł industry		budow- nictwo construction	handel; naprawa pojazdów samocho- dowych ^a trade; repair of motor vehicles ^a	transport i gospo- darka magazy- nowa transporta- tion and storage	obsługa rynku nierucho- mości ^a real estate activities	działal- ność profesjo- nalna, naukowa i technicz- na profession- al, scienti- fic and technical activities	pozostała działal- ność usugowa other service activities
			razem total	w tym przetwó- rstwo prze- myslowe of which manufactur- ing						
PODREGION (SUBREGION) PILSKI (cd., cont.)										
POWIAT PILSKI.....	12828	274	1053	974	1354	3328	966	697	1037	879
Gmina miejska: Urban gmina:										
Piła.....	8573	53	656	606	756	2154	675	584	813	569
Gminy miejsko-wiejskie: Urban-rural gminas:										
Łobżenica.....	488	27	42	40	69	156	22	9	16	43
w tym miasto	282	6	26	24	40	92	10	7	14	27
of which city										
Ujście	595	26	76	73	81	167	41	18	36	37
w tym miasto	295	4	30	28	49	82	9	10	26	21
of which city										
Wyrzysk	987	29	70	64	168	268	73	26	56	75
w tym miasto	498	6	35	33	81	120	33	23	27	41
of which city										
Wysoka	341	22	29	23	54	81	25	20	20	31
w tym miasto	214	10	21	16	27	53	15	17	16	19
of which city										
Gminy wiejskie: Rural gminas:										
Białośliwie	300	16	34	33	31	90	25	5	10	27
Kaczory	518	32	55	49	81	162	25	6	22	35
Miasteczko Krajeńskie	204	17	24	23	22	49	21	2	9	10
Szydłowo.....	822	52	67	63	92	201	59	27	55	52
POWIAT WĄGROWIECKI.....	6057	319	625	584	1013	1605	327	192	319	412
Gmina miejska: Urban gmina:										
Wągrowiec	2916	65	310	296	462	774	144	99	206	189
Gminy miejsko-wiejskie: Urban-rural gminas:										
Gołańcz.....	652	77	63	61	71	192	47	33	12	40
w tym miasto	400	23	42	41	35	140	28	29	7	26
of which city										
Skoki	757	40	72	60	181	184	45	17	37	51
w tym miasto	443	11	41	34	106	120	24	11	24	29
of which city										
Gminy wiejskie: Rural gminas:										
Damasławek	424	25	41	39	64	132	21	3	14	40
Mieścisko	389	22	32	29	79	102	17	28	15	29
Wapno.....	162	8	21	21	28	37	11	5	4	16
Wągrowiec	757	82	86	78	128	184	42	7	31	47
POWIAT ZŁOTOWSKI.....	5059	261	499	458	704	1204	279	324	281	359
Gmina miejska: Urban gmina:										
Złotów	1837	27	196	183	216	483	72	76	159	134

^a Bez osób prowadzących gospodarstwa indywidualne w rolnictwie.
^a Excluding persons tending private farms in agriculture.

TABL. 2 (90). **PODMIOTY GOSPODARKI NARODOWEJ^a W REJESTRZE REGON WEDŁUG WYBRANYCH SEKCJI W 2014 R. (cd.)**
Stan w dniu 31 XII
ENTITIES OF THE NATIONAL ECONOMY^a IN THE REGON REGISTER BY SELECTED SECTIONS IN 2014 (cont.)
As of 31 XII

WYSZCZEGÓLNIENIE SPECIFICATION	Ogółem Grand total	W tym Of which								
		rolnictwo, leśnictwo, i rybactwo agriculture, forestry and fishing	przemysł industry		budow- nictwo construc- tion	handel; naprawa pojazdów samocho- dowych ^a trade; repair of motor vehicles ^a	transport i gospo- darka magazy- nowa transport- ation and storage	obsługa ryнку nierucho- mości ^a real estate activities	działal- ność profesjo- nalna, naukowa i technicz- na profession- al, scien- tific and technical activities	pozostała działal- ność usługowa other service activities
			razem total	w tym przetwór- stwo prze- mysłowe of which manufactur- ing						
PODREGION (SUBREGION) PILSKI (dok., cont.)										
POWIAT ŻŁOTOWSKI (dok., cont.)										
Gminy miejsko-wiejskie: Urban-rural gminas:										
Jastrowie.....	892	45	58	48	151	181	47	153	32	65
w tym miasto	767	31	48	39	132	147	33	151	28	58
of which city										
Krajenka.....	496	37	57	53	52	106	49	25	22	38
w tym miasto	282	8	34	31	34	61	23	22	11	24
of which city										
Okonek.....	560	47	53	45	74	113	46	39	24	35
w tym miasto	300	20	25	23	30	62	22	29	15	25
of which city										
Gminy wiejskie: Rural gminas:										
Lipka.....	315	32	32	30	49	79	17	12	11	15
Tarnówka.....	175	17	19	19	20	47	10	1	6	7
Zakrzewo.....	296	14	37	35	62	88	7	1	10	24
Żłotów.....	488	42	47	45	80	107	31	17	17	41
PODREGION (SUBREGION) POZNAŃSKI.....	81594	1615	9752	9254	11234	21379	5427	2733	8017	4859
POWIAT OBORNICKI.....	6253	189	855	826	1269	1556	360	265	391	350
Gminy miejsko-wiejskie: Urban-rural gminas:										
Oborniki.....	4078	98	534	517	831	995	247	155	300	210
w tym miasto	2495	10	299	287	517	643	147	104	189	136
of which city										
Rogoźno.....	1694	45	256	247	336	459	85	96	68	103
w tym miasto	1215	8	189	185	239	333	54	72	55	84
of which city										
Gmina wiejska: Rural gmina:										
Ryczywół.....	481	46	65	62	102	102	28	14	23	37
POWIAT POZNAŃSKI.....	54930	757	6519	6191	6910	14579	3673	1616	6224	3153
Gminy miejskie: Urban gminas:										
Luboń.....	4718	20	525	504	608	1387	355	143	476	247
Puszczykowo.....	1961	10	234	223	228	495	77	63	253	113
Gminy miejsko-wiejskie: Urban-rural gminas:										
Buk.....	1738	48	234	223	241	547	177	40	94	102
w tym miasto	993	7	134	131	131	318	95	23	63	61
of which city										
Kostrzyn.....	2025	59	230	213	342	515	160	122	129	143
w tym miasto	1273	18	142	130	231	358	105	43	82	88
of which city										

^a Bez osób prowadzących gospodarstwa indywidualne w rolnictwie.

^a Excluding persons tending private farms in agriculture.

TABL. 2 (90). **PODMIOTY GOSPODARKI NARODOWEJ^a W REJESTRZE REGON WEDŁUG WYBRANYCH SEKCJI W 2014 R. (cd.)**
Stan w dniu 31 XII
ENTITIES OF THE NATIONAL ECONOMY^a IN THE REGON REGISTER BY SELECTED SECTIONS IN 2014 (cont.)
As of 31 XII

WYSZCZEGÓLNIENIE SPECIFICATION	Ogółem Grand total	W tym Of which								
		rolnictwo, leśnictwo, łowiectwo i rybactwo agriculture, forestry and fishing	przemysł industry		budow- nictwo construction	handel; naprawa pojazdów samocho- dowych ^a trade; repair of motor vehicles ^a	transport i gospo- darka magazy- nowa transport- ation and storage	obsługa rynku nierucho- mości ^a real estate activities	działal- ność profesjo- nalna, naukowa i technicz- na profession- al, scien- tific and technical activities	pozostała działal- ność usługowa other service activities
			razem total	w tym przetwór- stwo prze- mysłowe of which manufacturing						
PODREGION (SUBREGION) POZNAŃSKI (cd., cont.)										
POWIAT POZNAŃSKI (dok., cont.)										
Gminy miejsko-wiejskie (dok.): Urban-rural gminas (cont.):										
Kórnik	3676	44	345	324	504	929	224	121	483	215
w tym miasto	1170	6	112	108	168	306	64	40	126	85
of which city										
Mosina	4141	88	512	494	611	1157	298	106	387	222
w tym miasto	2057	30	247	242	292	586	153	69	193	113
of which city										
Murwana Goślina	2365	56	294	282	428	577	119	53	203	152
w tym miasto	1608	7	215	211	288	402	71	19	146	109
of which city										
Pobiedziska	2471	57	256	242	394	566	188	53	254	159
w tym miasto	1246	6	130	124	223	294	102	27	117	84
of which city										
Stęszew	1779	57	270	256	301	438	166	43	130	108
w tym miasto	885	16	135	131	137	219	97	12	79	56
of which city										
Swarzędz	7307	52	1132	1103	660	2002	527	175	837	435
w tym miasto	4798	19	690	676	423	1345	343	102	537	310
of which city										
Gminy wiejskie: Rural gminas:										
Czerwonak	3381	24	348	323	452	834	232	86	372	220
Dopiewo	3622	30	350	327	394	859	236	115	546	200
Kleszczewo	893	39	86	83	94	196	42	38	137	76
Komorniki	4191	40	415	388	468	1183	298	90	543	197
Rokietnica	2261	41	231	221	300	570	106	38	282	169
Suchy Las	3494	45	432	405	377	848	182	180	481	154
Tarnowo Podgórne	4907	47	625	580	508	1476	286	150	617	241
POWIAT SZAMOTULSKI	8552	274	962	918	1246	2231	687	349	574	584
Gmina miejska: Urban gmina:										
Obrzycko	220	8	29	28	44	65	17	7	7	6
Gminy miejsko-wiejskie: Urban-rural gminas:										
Ostroróg	297	17	24	21	64	64	22	3	11	30
w tym miasto	160	3	10	9	33	36	10	2	10	22
of which city										
Pniewy	1296	42	144	136	175	345	137	65	73	83
w tym miasto	1008	19	117	111	130	273	104	59	64	66
of which city										
Szamotuły	3338	77	317	306	472	890	266	147	276	203
w tym miasto	2441	29	227	220	313	650	186	119	224	152
of which city										
Wronki	1549	55	236	227	193	369	84	95	95	114
w tym miasto	1030	5	148	143	110	266	47	86	65	77
of which city										

^a Bez osób prowadzących gospodarstwa indywidualne w rolnictwie.

^a Excluding persons tending private farms in agriculture.

TABL. 2 (90). **PODMIOTY GOSPODARKI NARODOWEJ^a W REJESTRZE REGON WEDŁUG WYBRANYCH SEKCJI W 2014 R. (dok.)**
Stan w dniu 31 XII
ENTITIES OF THE NATIONAL ECONOMY^a IN THE REGON REGISTER BY SELECTED SECTIONS IN 2014 (cont.)
As of 31 XII

WYSZCZEGÓLNIENIE SPECIFICATION	Ogółem Grand total	W tym Of which								
		rolnictwo, leśnictwo, i rybactwo agriculture, forestry and fishing	przemysł industry		budow- nictwo construc- tion	handel; naprawa pojazdów samocho- dowych ^a trade; repair of motor vehicles ^a	transport i gospo- darka magazy- nowa transporta- tion and storage	obsługa rynku nierucho- mości ^a real estate activities	działal- ność profesjo- nalna, naukowa i technicz- na profession- al, scien- tific and technical activities	pozostała działal- ność usugowa other service activities
			razem total	w tym przetwórstwo prze- myslowe of which manufacturing						
PODREGION (SUBREGION) POZNAŃSKI (dok., cont.)										
POWIAT SZAMOTULSKI (dok., cont.)										
Gminy wiejskie: Rural gminas:										
Duszniki	703	24	90	85	99	195	57	7	38	68
Kaźmierz	769	24	80	76	119	201	82	16	62	49
Obrzycko	380	27	42	39	80	102	22	9	12	31
POWIAT ŚREDZKI	5491	191	734	673	818	1348	292	256	360	378
Gmina miejsko-wiejska: Urban-rural gmina:										
Środa Wielkopolska	3442	77	442	405	460	857	167	208	268	214
w tym miasto	2732	22	356	335	342	686	134	158	229	175
of which city										
Gminy wiejskie: Rural gminas:										
Dominowo	246	32	30	29	20	50	25	9	11	30
Krzykosy	548	27	92	84	113	118	32	6	21	39
Nowe Miasto nad Wartą	656	27	95	89	135	171	43	10	28	38
Zaniemyśl	599	28	75	66	90	152	25	23	32	57
POWIAT ŚREMSKI	6368	204	682	646	991	1665	415	247	468	394
Gminy miejsko-wiejskie: Urban-rural gminas:										
Dolsk	499	34	64	57	88	117	43	6	22	35
w tym miasto	162	5	22	18	23	41	6	1	9	11
of which city										
Książ Wielkopolski	698	50	92	82	148	180	46	19	15	45
w tym miasto	321	10	43	39	59	97	19	5	8	23
of which city										
Śrem	4753	86	473	457	706	1287	316	163	413	282
w tym miasto	3506	19	332	319	504	931	221	133	326	217
of which city										
Gmina wiejska: Rural gmina:										
Brodnica	418	34	53	50	49	81	10	59	18	32
PODREGION (SUBREGION) M. POZNAŃ	107117	466	8479	7741	9520	26669	5802	5400	15781	6540
MIASTO NA PRAWACH POWIATU POZNAŃ	107117	466	8479	7741	9520	26669	5802	5400	15781	6540
CITY WITH POWIAT STATUS										
Poznań-Grunwald	24986	110	2147	1967	2287	6419	1349	1148	3495	1406
Poznań-Jeżyce	18573	91	1426	1283	1578	4398	839	1080	2855	1117
Poznań-Nowe Miasto	21140	109	1845	1743	2038	5793	1430	547	2892	1277
Poznań-Stare Miasto	32759	112	2312	2061	2560	7566	1554	2265	5227	2149
Poznań-Wilda	9659	44	749	687	1057	2493	630	360	1312	591

^a Bez osób prowadzących gospodarstwa indywidualne w rolnictwie.

^a Excluding persons tending private farms in agriculture.

TABL. 3 (91). SPÓŁKI HANDLOWE WEDŁUG FORM PRAWNYCH W 2014 R.
Stan w dniu 31 XII
COMMERCIAL COMPANIES BY LEGAL STATUS IN 2014
As of 31 XII

WYSZCZEGÓLNIENIE SPECIFICATION	Ogółem Grand total	Spółki kapitałowe Companies			Spółki osobowe Partnerships		
		razem total	akcyjne joint stock	z ograniczoną odpowiedzial- nością with limited liability	razem total	w tym of which	
						jawne unlimited	komandytowe limited
WOJEWÓDZTWO.....	40486	34011	922	33089	6475^a	3540	2151
VOIVODSHIP							
Podregion (Subregion)							
kaliski.....	3949	3153	87	3066	796	546	166
Powiaty: Powiaty:							
jarociński.....	311	257	7	250	54	38	14
kaliski.....	345	276	6	270	69	49	16
kepiński.....	274	188	8	180	86	69	11
krotoszyński.....	339	267	9	258	72	37	14
ostrowski.....	993	787	21	766	206	141	51
ostrzeszowski.....	249	199	7	192	50	32	14
pleszewski.....	264	217	5	212	47	39	5
Miasto na prawach powiatu:							
City with powiat status:							
Kalisz.....	1174	962	24	938	212	141	41
Podregion (Subregion)							
koniński.....	3139	2539	59	2480	600	421	140
Powiaty: Powiaty:							
gnieźniński.....	771	616	14	602	155	113	30
kolski.....	226	185	6	179	41	33	5
koniński.....	337	284	3	281	53	29	23
śłupecki.....	233	184	2	182	49	32	12
turecki.....	237	182	5	177	55	44	6
wrzesiński.....	490	380	10	370	110	65	39
Miasto na prawach powiatu:							
City with powiat status:							
Konin.....	845	708	19	689	137	105	25
Podregion (Subregion)							
leszczyński.....	3608	2865	49	2816	743	530	158
Powiaty: Powiaty:							
gostyński.....	328	232	5	227	96	75	13
grodziski.....	290	224	1	223	66	44	21
kościński.....	469	377	11	366	92	71	18
leszczyński.....	319	253	3	250	66	49	11
międzychodzki.....	191	155	-	155	36	27	9

^a W tym 207 spółek partnerskich i 577 spółek komandytowo-akcyjnych.

^a Of which 207 professional partnerships and 577 limited joint-stock partnerships.

TABL. 3 (91). SPÓŁKI HANDLOWE WEDŁUG FORM PRAWNYCH W 2014 R. (dok.)
Stan w dniu 31 XII
COMMERCIAL COMPANIES BY LEGAL STATUS IN 2014 (cont.)
As of 31 XII

WYSZCZEGÓLNIENIE SPECIFICATION	Ogółem Grand total	Spółki kapitałowe Companies			Spółki osobowe Partnerships		
		razem total	akcyjne joint stock	z ograniczoną odpowiedzial- nością with limited liability	razem total	w tym of which	
						jawne unlimited	komandytowe limited
Podregion (Subregion)							
leszczyński (dok., cont.)							
Powiaty (dok.):							
<i>Powiats (cont.):</i>							
nowotomyski	499	394	11	383	105	62	33
rawicki	305	246	3	243	59	45	9
wolsztyński	339	274	3	271	65	51	12
Miasto na prawach powiatu:							
<i>City with powiat status:</i>							
Leszno	868	710	12	698	158	106	32
Podregion (Subregion)							
pilski	2016	1652	42	1610	364	276	74
Powiaty: <i>Powiats:</i>							
chodzieski	258	198	4	194	60	43	12
czarnkowsko-trzcianecki	424	366	9	357	58	31	22
pilski	811	670	15	655	141	119	21
wągrowiecki	263	206	4	202	57	37	18
złotowski	260	212	10	202	48	46	1
Podregion (Subregion)							
poznański	7107	5791	132	5659	1316	771	434
Powiaty: <i>Powiats:</i>							
obornicki	405	324	4	320	81	54	24
poznański	5397	4394	103	4291	1003	557	347
szamotulski	601	499	8	491	102	63	35
średzki	338	277	7	270	61	51	7
śremski	366	297	10	287	69	46	21
Podregion (Subregion)							
m. Poznań	20667	18011	553	17458	2656	996	1179
Miasto na prawach powiatu:							
<i>City with powiat status:</i>							
Poznań	20667	18011	553	17458	2656	996	1179
Poznań-Grunwald	5254	4556	128	4428	698	239	354
Poznań-Jeżyce	4442	3936	127	3809	506	205	230
Poznań-Nowe Miasto	3001	2597	74	2523	404	206	146
Poznań-Stare Miasto	6572	5751	202	5549	821	277	335
Poznań-Wilda	1398	1171	22	1149	227	69	114