



URZĄD STATYSTYCZNY W ŁODZI  
STATISTICAL OFFICE IN ŁÓDŹ

**WOJEWÓDZTWO  
ŁÓDZKIE**

**PODREGIONY  
POWIATY  
GMINY**

**2014**

**SUBREGIONS  
POWIATY  
GMINAS**

**ŁÓDZKIE  
VOIVODSHIP**

ŁÓDŹ 2014

ZESPÓŁ REDAKCYJNY  
URZĘDU STATYSTYCZNEGO  
W ŁODZI

EDITORIAL BOARD  
OF STATISTICAL OFFICE  
IN ŁÓDŹ

PRZEWODNICZĄCY      *PRESIDENT*

Piotr Ryszard Cmela

CZŁONKOWIE      *MEMBERS*

Piotr Chabior  
Jerzy Harbat  
Anna Jaeschke  
Izabela Kaleta  
Stanisław Kaniewicz  
Włodzimierz Obraniak  
Tomasz Piasecki  
Jolanta Włodarczyk

Tablice statystyczne opracował  
zespół pracowników  
Urzędu Statystycznego w Łodzi

*The statistical tables were elaborated  
by group of workers of  
Statistical Office in Łódź*

Redakcja, korekta, tłumaczenie, skład  
i grafika komputerowa —  
— Łódzki Ośrodek Badań Regionalnych

*Edition, proof-reading, translation,  
typesetting and computer graphics —  
— Łódzkie Centre for Regional Surveys*

Projekt okładki      *Covern design*  
Lidia Motrenko-Makuch

**Prosimy o podanie źródła  
przy publikowaniu danych US**

***When publishing data  
please indicate source***

**ISSN 1733-1072**

Druk: Zakład Wydawnictw Statystycznych, al. Niepodległości 208, 00-925 Warszawa  
Nakład 200 egz      Format B-5

Cena zł 25,00

**Szanowni Państwo,**

Urząd Statystyczny w Łodzi przekazuje Państwu kolejną edycję publikacji „Województwo Łódzkie 2014 - podregiony, powiaty, gminy”.

Opracowanie stanowi dopełnienie Rocznika Statystycznego Województwa Łódzkiego 2014 i prezentuje obszerny zestaw danych o województwie łódzkim w przekroju przestrzennym.

Dane charakteryzujące poszczególne jednostki podziału terytorialnego prezentowane w 16 działach tematycznych. Publikację otwierają: tablica przeglądowa będąca ogólną charakterystyką województwa w latach 2000, 2005 i 2008–2013 oraz tablica zawierająca podstawowe dane regionalne w latach 2005 i 2013. Tablice statystyczne uzupełniają uwagi metodyczne oraz kartogramy ilustrujące wybrane zjawiska w ujęciu przestrzennym. Zarówno forma, jak i zawartość merytoryczna opracowania nie odbiega od wydania ubiegłorocznego.

Ujednolicona forma publikacji we wszystkich województwach pozwala na dokonywanie porównań i analiz, zarówno międzywojewódzkich, jak również na wybranych poziomach podziału terytorialnego.

Podobnie jak Rocznik Statystyczny Województwa Łódzkiego 2014, publikacja dostępna jest na płycie CD oraz na stronie internetowej Urzędu.

Oddając do rąk Państwa niniejszą publikację wyrażam nadzieję, że okaże się ona dla Czytelników źródłem wielu ciekawych informacji regionalnych o województwie łódzkim.

Dyrektor  
Urzędu Statystycznego w Łodzi



dr Piotr Ryszard Cmela

**Dear Readers,**

*The Statistical Office in Łódź presents the new edition of publication "Łódzkie Voivodship 2014 – subregions, powiats, gminas".*

*This book, providing comprehensive set of data on Łódzkie Voivodship in territorial breakdown, completes the Statistical Yearbook of Łódzkie Voivodship 2014.*

*Data describe various units of the territorial division, grouped in sixteen subject-matter chapters. The publication starts with the summary table characterizing voivodship in 2000, 2005 and 2008-2012 and the table providing major regional data for the reference years 2005 and 2013. Methodological notes and cartograms presenting selected phenomena across all the territorial units complement the information provided in tables. Layout as well as the content of the volume follow those of its previous edition.*

*Unified structure of the publication for all voivodships allows comparisons and analyses across the voivodships as well as at the selected level of territorial division.*

*This publication, similarly to the Statistical Yearbook of the Łódzkie Voivodship, is available in electronic version - on CD and on the website of the Statistical Office.*

*Presenting this publication to the Readers I hope, that it will prove to be a source of a number of interesting regional information on Łódzkie Voivodship.*

*Director  
of the Statistical Office in Łódź*

A handwritten signature in black ink, consisting of a stylized 'P' followed by a cursive 'R' and 'C'.

*Piotr Ryszard Cmela, Ph.D.*



## SPIS RZECZY

<b>Przedmowa</b> .....
<b>Spis tablic</b> .....
<b>Spis kartogramów</b> .....
<b>Objaśnienia znaków umownych.</b> <b>Ważniejsze skróty</b> .....
<b>Uwagi ogólne</b> .....
<b>Tablice przeglądowe</b>
I. Ważniejsze dane o województwie .....
II. Wybrane dane o podregionach (NTS 3) i powiatach (NTS 4) .....
<b>Działy</b>
I. Stan i ochrona środowiska .....
II. Podział administracyjny i samorząd terytorialny.....
III. Bezpieczeństwo publiczne .....
IV. Ludność.....
V. Rynek pracy. Wynagrodzenia .....
VI. Infrastruktura komunalna. Mieszkania ...
VII. Edukacja i wychowanie .....
VIII. Ochrona zdrowia i pomoc społeczna .....
IX. Kultura. Turystyka. Sport.....
X. Leśnictwo .....
XI. Transport .....
XII. Handel.....
XIII. Finanse publiczne .....
XIV. Inwestycje. Środki trwałe .....
XV. Rachunki regionalne .....
XVI. Podmioty gospodarki narodowej .....

## CONTENTS

	Str. Page
<b>Preface</b> .....	3-4
<b>List of tables</b> .....	6-10
<b>List of cartograms</b> .....	11
<b>Symbols. Major abbreviations</b> .....	12
<b>General notes</b> .....	13-15
<b>Review tables</b>	
<i>Major data on the voivodship</i> .....	16-35
<i>Selected data by subregions (NUTS 3) and powiats (NUTS 4).....</i>	36-47
<b>Chapters</b>	
<i>Environmental protection</i> .....	48-65
<i>Administrative division and local gov- ernment.....</i>	66-75
<i>Public safety</i> .....	76-78
<i>Population</i> .....	79-113
<i>Labour market. Wages and salaries</i> .....	114-141
<i>Municipal infrastructure. Dwellings</i> .....	142-175
<i>Education</i> .....	176-213
<i>Health care and social welfare</i> .....	214-223
<i>Culture. Tourism. Sport.....</i>	224-237
<i>Forestry</i> .....	238-265
<i>Transport</i> .....	266-269
<i>Trade.....</i>	270-271
<i>Public finance</i> .....	272-322
<i>Investments. Fixed assets</i> .....	323-326
<i>Regional accounts</i> .....	327-330
<i>Entities of the national economy</i> .....	331-353

## SPIS TABLIC

## LIST OF TABLES

	Tabl. Table	Str. Page
<b>DZIAŁ I</b>	<b>CHAPTER I</b>	
<b>STAN I OCHRONA ŚRODOWISKA</b>	<b>ENVIRONMENTAL PROTECTION</b>	
Uwagi ogólne .....	General notes.....	x 48
Pobór wody na potrzeby gospodarki narodowej i ludności w 2013 r. ....	Water withdrawal for needs of the national economy and population in 2013 .....	1 54
Powierzchnia i pobór wody do nawodnień w rolnictwie i leśnictwie oraz napełniania stawów rybnych w 2013 r. ....	Area and water withdrawal for irrigation in agriculture and forestry as well as water for filling fish ponds in 2013.....	2 55
Zużycie wody na potrzeby gospodarki narodowej i ludności w 2013 r. ....	Water consumption for needs of the national economy and population in 2013 .....	3 56
Ścieki przemysłowe i komunalne oraz ludność korzystająca z oczyszczalni ścieków w 2013 r. ....	Industrial and municipal waste water and population connected to waste water treatment plants in 2013.....	4 57
Oczyszczalnie ścieków w 2013 r. ....	Wastewater treatment plants in 2013 .....	5 58
Emisja i redukcja zanieczyszczeń powietrza w 2013 r. ....	Emission and reduction of air pollutants in 2013 ..	6 60
Ochrona przyrody i krajobrazu w 2013 r. ....	Nature and landscape protection in 2013 .....	7 61
Odpady wytworzone i dotychczas składowane (nagromadzone) oraz tereny ich składowania w 2013 r. ....	Waste generated and landfilled up to now (accumulated) as well as their storage yards areas in 2013 .....	8 62
Nakłady na środki trwałe służące ochronie środowiska i gospodarce wodnej według wybranych kierunków inwestowania w 2013 r. (ceny bieżące) .....	Outlays on fixed assets in environmental protection and water management by selected directions of investing in 2013 (current prices) .....	9 63
Nakłady na środki trwałe służące ochronie środowiska i gospodarce wodnej według źródeł finansowania w 2013 r. (ceny bieżące) .....	Outlays on fixed assets in environmental protection and water management by financing source in 2013 (current prices).....	10 64
<b>DZIAŁ II</b>	<b>CHAPTER II</b>	
<b>PODZIAŁ ADMINISTRACYJNY I SAMORZĄD TERYTORIALNY</b>	<b>ADMINISTRATIVE DIVISION AND LOCAL GOVERNMENT</b>	
Uwagi ogólne .....	General notes.....	x 66
Jednostki podziału terytorialnego w 2013 r. ....	Territorial division units in 2013 .....	1(11) 67
Radni rad gmin według płci, wieku i poziomu wykształcenia w 2013 r. ....	Councillors of gmina councils by sex, age and educational level in 2013.....	2(12) 68
Radni rad powiatów i rad miast w miastach na prawach powiatu według płci, wieku i poziomu wykształcenia w 2013 r. ....	Councillors of powiats councils and city councils in cities with powiat status by sex, age and educational level in 2013 .....	3(13) 75
<b>DZIAŁ III</b>	<b>CHAPTER III</b>	
<b>BEZPIECZEŃSTWO PUBLICZNE</b>	<b>PUBLIC SAFETY</b>	
Uwagi ogólne .....	General notes.....	x 76
Przestępstwa stwierdzone przez Policję w zakończonych postępowaniach przygotowawczych w 2013 r. ....	Ascertained crimes by the Police in completed preparatory proceedings in 2013 .....	1(14) 77
Wskaźniki wykrywalności sprawców przestępstw stwierdzonych przez Policję w 2013 r. ....	Rates of detectability of delinquents in ascertained crimes by the Police in 2013.....	2(15) 78

	Tabl. Table	Str. Page
<b>DZIAŁ IV</b>	<b>CHAPTER IV</b>	
<b>LUDNOŚĆ</b>	<b>POPULATION</b>	
Uwagi ogólne .....	General notes.....	x 79
Powierzchnia i ludność w 2013 r. ....	Area and population in 2013 .....	1(16) 81
Ludność w wieku produkcyjnym i nieprodukcyjnym w 2013 r. ....	Working and non-working age population in 2013 .....	2(17) 88
Ludność według płci oraz biologicznych i edukacyjnych grup wieku w 2013 r. ....	Population by sex and biological and educational age groups in 2013 .....	3(18) 97
Ruch naturalny ludności w 2013 r. ....	Vital statistics in 2013.....	4(19) 99
Małżeństwa, separacje i rozwody w 2013 r. ....	Marriages, separations and divorces in 2013 .....	5(20) 107
Zgony według wybranych przyczyn w 2012 r. ....	Deaths by selected causes in 2012.....	6(21) 108
Migracje wewnętrzne i zagraniczne ludności na pobyt stały w 2013 r. ....	Internal and international migration of population for permanent residence in 2013.....	7(22) 109
Migracje wewnętrzne ludności na pobyt stały w 2013 r. ....	Internal migration of population for permanent residence in 2013.....	8(23) 110
<b>DZIAŁ V</b>	<b>CHAPTER V</b>	
<b>RYNEK PRACY. WYNAGRODZENIA</b>	<b>LABOUR MARKET. WAGES AND SALARIES</b>	
Uwagi ogólne .....	General notes.....	x 114
Pracujący w 2013 r. ....	Employed persons in 2013 .....	1(24) 117
Przeciętne zatrudnienie w 2013 r. ....	Average paid employment in 2013.....	2(25) 126
Bezrobotni zarejestrowani i stopa bezrobocia w 2013 r. ....	Registered unemployed persons and unemployment rate in 2013.....	3(26) 127
Bezrobotni nowo zarejestrowani i wyrejestrowani oraz oferty pracy w 2013 r. ....	Newly registered unemployed persons and persons removed from unemployment rolls as well as job offers in 2013.....	4(27) 128
Bezrobotni zarejestrowani według płci w 2013 r. ..	Registered unemployed persons by sex in 2013...	5(28) 129
Bezrobotni zarejestrowani według wieku i poziomu wykształcenia w 2013 r. ....	Registered unemployed persons by age and educational level in 2013 .....	6(29) 133
Bezrobotni zarejestrowani według czasu pozostawania bez pracy w 2013 r. ....	Registered unemployed persons by duration of unemployment in 2013 .....	7(30) 134
Bezrobotni zarejestrowani według stażu pracy w 2013 r. ....	Registered unemployed persons by work seniority in 2013.....	8(31) 135
Bezrobotni zarejestrowani będący w szczególnej sytuacji na rynku pracy w 2013 r. ....	Registered unemployed persons with a specific situation on the labour market in 2013 .....	9(32) 136
Poszkodowani w wypadkach przy pracy oraz liczba dni niezdolności do pracy spowodowanej wypadkami w 2013 r. ....	Persons injured in accidents at work and the number of days an inability to work caused by accidents in 2013.....	10(33) 137
Zatrudnieni w warunkach zagrożenia w 2013 r. ....	Persons working in hazardous condition in 2013...	11(34) 138
Zatrudnieni w warunkach zagrożenia czynnikami szkodliwymi i niebezpiecznymi dla zdrowia w 2013 r. ....	Persons working in hazardous conditions to agents harmful and hazardous to health in 2013.....	12(35) 139
Zatrudnieni na stanowiskach pracy, dla których dokonano oceny ryzyka zawodowego w 2013 r. ....	Paid employees on position for which evaluation of occupational risk was done in 2013 .....	13(36) 140
Przeciętne miesięczne wynagrodzenia brutto w 2013 r. ....	Average monthly gross wages and salaries in 2013.....	14(37) 141

	Tabl. Table	Str. Page
<b>DZIAŁ VI</b>	<b>CHAPTER VI</b>	
<b>INFRASTRUKTURA KOMUNALNA. MIESZKANIA</b>	<b>MUNICIPAL INFRASTRUCTURE. DWELLINGS</b>	
Uwagi ogólne .....	General notes.....	x 142
Wodociągi i kanalizacja w 2013 r. ....	Water supply and sewage systems in 2013.....	1(38) 145
Sieć gazowa oraz odbiorcy i zużycie gazu z sieci w gospodarstwach domowych w 2013 r. ....	Gas supply system as well as consumers and consumption of gas from gas supply system in households in 2013 .....	2(39) 153
Odbiorcy oraz zużycie energii elektrycznej w gospodarstwach domowych w 2013 r. ....	Consumers and consumption of electricity in households in 2013 .....	3(40) 154
Odpady komunalne zmieszane, nieczystości ciekłe i składowiska w 2013 r. ....	Mixed municipal waste, liquid waste and landfill sites in 2013.....	4(41) 155
Zasoby mieszkaniowe w 2013 r. ....	Dwelling stocks in 2013.....	5(42) 156
Mieszkania w zasobach mieszkaniowych wyposażone w instalacje w 2013 r. ....	Dwellings in dwelling stocks fitted with installations in 2013 .....	6(43) 164
Budynki oddane do użytkowania w 2013 r. ....	Buildings completed in 2013 .....	7(44) 165
Mieszkania oddane do użytkowania w 2013 r. ....	Dwellings completed in 2013.....	8(45) 166
Wybrane wskaźniki w zakresie mieszkań oddanych do użytkowania w 2013 r. ....	Selected indices of dwellings completed in 2013...	9(46) 174
Mieszkania oddane do użytkowania według form budownictwa w 2013 r. ....	Dwellings completed by forms of construction in 2013.....	10(47) 175
<b>DZIAŁ VII</b>	<b>CHAPTER VII</b>	
<b>EDUKACJA I WYCHOWANIE</b>	<b>EDUCATION</b>	
Uwagi ogólne .....	General notes.....	x 176
Szkoły podstawowe dla dzieci i młodzieży w roku szkolnym 2013/14 .....	Primary schools for children and youth in the 2013/14 school year .....	1(48) 179
Gimnazja dla dzieci i młodzieży w roku szkolnym 2013/14.....	Lower secondary schools for children and youth in the 2013/14 school year .....	2(49) 186
Zasadnicze szkoły zawodowe dla młodzieży oraz szkoły specjalne przysposabiające do pracy w roku szkolnym 2013/14 .....	Basic vocational schools for youth as well as special job-training schools in the 2013/14 school year .....	3(50) 193
Licea ogólnokształcące dla młodzieży w roku szkolnym 2013/14 .....	General secondary schools for youth in the 2013/14 school year .....	4(51) 195
Licea profilowane dla młodzieży w roku szkolnym 2013/14 .....	Specialized secondary schools for youth in the 2013/14 school year .....	5(52) 197
Technika oraz ogólnokształcące szkoły arty- styczne dla młodzieży w roku szkolnym 2013/14.....	Technical secondary schools as well as general art schools for youth in the 2013/14 school year .....	6(53) 198
Szkoły policealne w roku szkolnym 2013/14.....	Post-secondary schools in the 2013/14 school year .....	7(54) 200
Uczący się języków obcych w szkołach podsta- wowych i gimnazjach dla dzieci i młodzieży w roku szkolnym 2013/14 .....	Pupils and students studying foreign languages in primary schools and lower secondary schools for children and youth in 2013/14 school year .....	8(55) 201
Uczący się języków obcych w szkołach ponad- gimnazjalnych dla dzieci i młodzieży oraz poli- cealnych w roku szkolnym 2013/14.....	Students studying foreign languages in upper secondary schools for youth and in post- secondary schools in 2013/14 school year.....	9(56) 203
Szkoły dla dorosłych w roku szkolnym 2013/14.....	Schools for adults in the 2013/14 school year .....	10(57) 205
Wychowanie przedszkolne w roku szkolnym 2013/14.....	Pre-primary education in the 2013/14 school year	11(58) 206

	Tabl. Table	Str. Page
<b>DZIAŁ VIII</b>	<b>CHAPTER VIII</b>	
<b>OCHRONA ZDROWIA I POMOC SPOŁECZNA</b>	<b>HEALTH CARE AND SOCIAL WELFARE</b>	
Uwagi ogólne .....	General notes.....	x 214
Łóżka w szpitalach ogólnych, apteki ogólnodostępne i punkty apteczne w 2013 r. ....	Beds in general hospitals, generally available pharmacies and pharmaceutical outlets in 2013.....	1(59) 217
Ambulatoryjna opieka zdrowotna w 2013 r. ....	Out-patient health care in 2013 .....	2(60) 218
Żłobki i kluby dziecięce w 2013 r. ....	Nurseries and children's club in 2013.....	3(61) 219
Rodzinna piecza zastępcza w 2013 r. ....	Family foster care in 2013 .....	4(62) 220
Instytucjonalna piecza zastępcza w 2013 r. ....	Institutional foster care in 2013.....	5(63) 221
Pomoc społeczna stacjonarna w 2013 r. ....	Stationary social welfare in 2013.....	6(64) 223
<b>DZIAŁ IX</b>	<b>CHAPTER IX</b>	
<b>KULTURA. TURYSTYKA. SPORT</b>	<b>CULTURE. TOURISM. SPORT</b>	
Uwagi ogólne .....	General notes.....	x 224
Biblioteki publiczne (z filiami) w 2013 r. ....	Public libraries (with branches) in 2013.....	1(65) 226
Muzea w 2013 r. ....	Museums in 2013.....	2(66) 234
Kina stałe w 2013 r. ....	Fixed cinemas in 2013 .....	3(67) 235
Baza noclegowa turystyki w 2013 r. ....	Tourist accommodation establishments in 2013....	4(68) 236
Kluby sportowe w 2012 r. ....	Sports clubs in 2012 .....	5(69) 237
<b>DZIAŁ X</b>	<b>CHAPTER X</b>	
<b>LEŚNICTWO</b>	<b>FORESTRY</b>	
Uwagi ogólne .....	General notes.....	x 238
Powierzchnia gruntów leśnych w 2013 r.....	Forest land in 2013 .....	1(70) 239
Powierzchnia lasów w 2013 r. ....	Forest areas in 2013 .....	2(71) 248
Grunty nieleśne zalesione i przeznaczone do zalesienia w 2013 r. ....	Non-forest land afforested and designated for afforestation in 2013 .....	3(72) 257
Lasy niestanowiące własności Skarbu Państwa w 2013 r. ....	Forests non owned by the state treasury in 2013	4(73) 265
<b>DZIAŁ XI</b>	<b>CHAPTER XI</b>	
<b>TRANSPORT</b>	<b>TRANSPORT</b>	
Uwagi ogólne .....	General notes.....	x 266
Drogi publiczne w 2013 r. ....	Public roads in 2013 .....	1(74) 267
Pojazdy samochodowe i ciągniki zarejestrowane w 2013 r. ....	Road vehicles and tractors in vehicle register in 2013.....	2(75) 268
Wypadki drogowe i ich ofiary w 2013 r. ....	Road traffic accidents and their casualties in 2013 .....	3(76) 269
<b>DZIAŁ XII</b>	<b>CHAPTER XII</b>	
<b>HANDEL</b>	<b>TRADE</b>	
Uwagi ogólne .....	General notes.....	x 270
Targowiska w 2013 r. ....	Marketplaces in 2013 .....	1(77) 271

		Tabl. Table	Str. Page
<b>DZIAŁ XIII</b>	<b>CHAPTER XIII</b>		
<b>FINANSE PUBLICZNE</b>	<b>PUBLIC FINANCE</b>		
Uwagi ogólne .....	General notes.....	x	272
Dochody budżetów gmin według rodzajów w 2013 r. ....	Budget revenue of gminas by type in 2013.....	1(78)	274
Wydatki budżetów gmin według rodzajów w 2013 r. ....	Budget expenditure of gminas by type in 2013.....	2(79)	290
Wydatki budżetów gmin według działów w 2013 r. ....	Budget expenditure of gminas by division in 2013.....	3(80)	298
Dochody i wydatki budżetów gmin na 1 mieszkańca w 2013 r. ....	Budget revenue and expenditure of gminas per capita in 2013.....	4(81)	307
Dochody budżetów powiatów i miast na prawach powiatu według rodzajów w 2013 r. ....	Budget revenue of powiats and cities with powiat status by type in 2013.....	5(82)	314
Dochody budżetów powiatów i miast na prawach powiatu według działów w 2013 r. ....	Budget revenue of powiats and cities with powiat status by division in 2013.....	6(83)	316
Wydatki budżetów powiatów i miast na prawach powiatu według rodzajów w 2013 r. ....	Budget expenditure of powiats and cities with powiat status by type in 2013.....	7(84)	318
Wydatki budżetów powiatów i miast na prawach powiatu według działów w 2013 r. ....	Budget expenditure of powiats and cities with powiat status by division in 2013.....	8(85)	320
Dochody i wydatki budżetów powiatów i miast na prawach powiatu na 1 mieszkańca w 2013 r. ...	Budget revenue and expenditure of powiats and cities with powiat status per capita in 2013.....	9(86)	322
<b>DZIAŁ XIV</b>	<b>CHAPTER XIV</b>		
<b>INWESTYCJE. ŚRODKI TRWAŁE</b>	<b>INVESTMENTS. FIXED ASSETS</b>		
Uwagi ogólne .....	General notes.....	x	323
Nakłady inwestycyjne w przedsiębiorstwach w 2013 r. (ceny bieżące) .....	Investment outlays in enterprises in 2013 (current prices).....	1(87)	325
Wartość brutto środków trwałych w przedsiębiorstwach w 2013 r. (bieżące ceny ewidencyjne) ..	Gross value of fixed assets in enterprises in 2013 (current book-keeping prices).....	2(88)	326
<b>DZIAŁ XV</b>	<b>CHAPTER XV</b>		
<b>RACHUNKI REGIONALNE</b>	<b>REGIONAL ACCOUNTS</b>		
Uwagi ogólne .....	General notes.....	x	327
Produkt krajowy brutto (ceny bieżące) [2010, 2011, 2012].....	Gross domestic product (current prices) [2010, 2011, 2012].....	1(89)	329
Wartość dodana brutto według rodzajów działalności (ceny bieżące) [2010, 2011, 2012].....	Gross value added by kinds of activities (current prices) [2010, 2011, 2012].....	2(90)	330
<b>DZIAŁ XVI</b>	<b>CHAPTER XVI</b>		
<b>PODMIOTY GOSPODARKI NARODOWEJ</b>	<b>ENTITIES OF THE NATIONAL ECONOMY</b>		
Uwagi ogólne .....	General notes.....	x	331
Podmioty gospodarki narodowej w rejestrze REGON w 2013 r. ....	Entities of the national economy in the REGON register in 2013.....	1(91)	332
Podmioty gospodarki narodowej w rejestrze REGON według wybranych sekcji w 2013 r. ....	Entities of the national economy in the REGON register by selected sections in 2013.....	2(92)	343
Spółki handlowe według form prawnych w 2013 r. ....	Commercial companies by legal status in 2013.....	3(93)	353

**SPIS KARTOGRAMÓW****LIST OF CARTOGRAMS**

Mapa administracyjna województwa łódzkiego w 2013 r. ....	<i>Administrative map of the łódzkie voivodship in 2013</i> .....	78
Ludność w 2013 r. ....	<i>Population in 2013</i> .....	79
Ruch naturalny ludności w 2013 r. ....	<i>Vital statistics in 2013</i> .....	106
Saldo migracji wewnętrznych i zagranicznych na pobyt stały na 1000 ludności w 2013 r. ....	<i>Net internal and international migration per permanent residence per 1000 population in 2013</i> .....	107
Pracujący w 2013 r. ....	<i>Employed persons in 2013</i> .....	126
Struktura pracujących w powiatach według rodzajów działalności w 2013 r. ....	<i>Structure of employed persons in powiats by kind of activities in 2013</i> .....	127
Stopa bezrobocia rejestrowanego w 2013 r. ....	<i>Registered unemployed rate in 2013</i> .....	140
Bezrobotni zarejestrowani według wybranych kategorii w % bezrobotnych ogółem w 2013 r. ....	<i>Registered unemployed persons by selected categories in % unemployed persons of total in 2013</i> .....	141
Zasoby mieszkaniowe w 2013 r. ....	<i>Inhabited dwelling stocks in 2013</i> .....	174
Mieszkania oddane do użytkowania w 2013 r. ....	<i>Dwellings completed in 2013</i> .....	175
Biblioteki publiczne w 2013 r. ....	<i>Public libraries in 2013</i> .....	236
Baza noclegowa turystyki w 2013 r. ....	<i>Tourist accommodation establishments in 2013</i> .....	237
Dochody i wydatki budżetów gmin na 1 mieszkańca w 2013 r. ....	<i>Revenue and expenditure of budget of gminas per capita in 2013</i> .....	306
Dochody, wydatki i wynik finansowy budżetów powia- tów oraz miast na prawach powiatu w 2013 r. ....	<i>Revenue, expenditure and financial result of budget of powiats and cities with powiat status in 2013</i> .....	307
Lesistość w 2013 r. ....	<i>Forest cover in 2013</i> .....	330
Podmioty gospodarki narodowej w 2013 r. ....	<i>Entities of the national economy in 2013</i> .....	331

## OBJAŚNIENIA ZNAKÓW UMOWNYCH SYMBOLS

Kreska (-)	– zjawisko nie wystąpiło. <i>magnitude zero.</i>
Zero: (0)	– zjawisko istniało w wielkości mniejszej od 0,5; <i>magnitude not zero, but less than 0,5 of a unit;</i>
(0,0)	– zjawisko istniało w wielkości mniejszej od 0,05. <i>magnitude not zero, but less than 0,05 of a unit.</i>
Kropka (•)	– zupełny brak informacji lub brak informacji wiarygodnych. <i>data not available or not reliable.</i>
Znak x	– wypełnienie pozycji jest niemożliwe lub niecelowe. <i>not applicable.</i>
Znak Δ	– oznacza, że nazwy zostały skrócone w stosunku do obowiązującej klasyfikacji; ich pełne nazwy podano w uwagach wstępnych, ust. 15 <i>categories of applied classification are presented in abbreviated form; their full names are given in the preliminary notes, item 15.</i>
„W tym” „Of which”	– oznacza, że nie podaje się wszystkich składników sumy. <i>indicates that not all elements of the sum are given.</i>
Przecinek (,) Comma	– oznacza liczby prezentujące liczby dziesiętne. <i>used in figures represents the decimal point.</i>
Znak #	– oznacza, że dane nie mogą być opublikowane ze względu na konieczność zachowania tajemnicy statystycznej w rozumieniu ustawy o statystyce publicznej. <i>data may not be published due to the necessity of maintaining statistical confidentiality in accordance with the Law on Public Statistics.</i>

## WAŻNIEJSZE SKRÓTY MAJOR ABBREVIATIONS

tys.	= tysiąc	hm <sup>3</sup>	= hektometr sześcienny <i>cubic hectometre</i>
thous.	= thousand	kW	= kilowat <i>kilowatt</i>
mln	= milion <i>million</i>	kW * h	= kilowatogodzina <i>kilowatt * hour</i>
zł	= złoty	GW	= gigawat <i>gigawatt</i>
zł	= złoty	GW * h	= gigawatogodzina <i>gigawatt * hour</i>
szt	= sztuka	kJ	= kilodżul <i>kilojoule</i>
pcs	= piece	h	= godzina <i>hour</i>
wol	= wolumin	r.	= rok
vol.	= volume	cd.	= ciąg dalszy <i>continued</i>
kg	= kilogram <i>kilogram</i>	dok.	= dokończenie <i>continued</i>
dt	= decytona <i>deciton</i>	nr (Nr)	= numer <i>number</i>
t	= tona <i>tonne</i>	poz.	= pozycja
m	= metr <i>metre</i>	tabl.	= tablica <i>table</i>
km	= kilometr <i>kilometre</i>	ust.	= ustęp
m <sup>2</sup>	= metr kwadratowy <i>square metre</i>	Dz. U.	= Dziennik Ustaw
ha	= hektar <i>hectare</i>	PKP	= Polskie Koleje Państwowe
km <sup>2</sup>	= kilometr kwadratowy <i>square kilometre</i>		
l	= litr <i>litre</i>		
m <sup>3</sup>	= metr sześcienny <i>cubic metre</i>		
dam <sup>3</sup>	= dekametr sześcienny <i>cubic decametre</i>		



## UWAGI OGÓLNE

1. Dane zamieszczone w publikacji - jeśli nie zaznaczono inaczej - podano w **każdorazowym podziale administracyjnym kraju** oraz zgodnie z każdorazowym stanem organizacyjnym jednostek gospodarki narodowej.

W tablicach zawierających informacje w podziale na **miasta i wieś**, przez „**miasta**” rozumie się gminy miejskie oraz miasta w gminach miejsko-wiejskich, przez „**wieś**” – gminy wiejskie oraz obszary wiejskie w gminach miejsko-wiejskich.

2. Dane prezentowane dla podregionów i powiatów odpowiadają poziomowi 3 i 4 Nomenklatury Jednostek Terytorialnych do Celów Statystycznych (NTS), która została opracowana na podstawie Nomenclature of Territorial Units for Statistics (NUTS), obowiązującej w krajach Unii Europejskiej, zgodnie z Rozporządzeniem (WE) Nr 1059/2003 Parlamentu Europejskiego i Rady z dnia 26 V 2003 r. (Dz. Urz. UE L 154 z 21 VI 2003 r., z późniejszymi zmianami). NTS obowiązująca od 1 I 2008 r. wprowadzona została rozporządzeniem Rady Ministrów z dnia 14 XI 2007 r. (Dz. U. Nr 214, poz. 1573, z późniejszymi zmianami) w miejsce obowiązującej do 31 XII 2007 r. Klasyfikacja ta ma na celu zapewnienie zbierania, opracowywania i udostępniania na obszarze UE porównywalnych danych dla określonych statystyk regionalnych państw członkowskich.

NTS dzieli województwo na terytorialne, hierarchicznie powiązane jednostki na 3 poziomach:

- **podregiony** - poziom 3; grupują jednostki szczebla powiatowego,
- **powiaty i miasta na prawach powiatu** – poziom 4,
- **gminy** – poziom 5.

3. Prezentowane dane - jeśli nie zaznaczono inaczej - dotyczą **całej gospodarki narodowej**, tj. wszystkich podmiotów zlokalizowanych na terenie województwa, bez względu na formy organizacyjne i formy własności.

4. Prezentowane informacje przedstawione zostały stosownie do zakresu prowadzonych badań, obejmujących podmioty klasyfikowane według kryterium **liczby pracujących** i - jeśli nie zaznaczono inaczej - obejmują podmioty o liczbie pracujących:

- do 9 osób,
- od 10 do 49 osób,
- 50 osób i więcej.

5. Dane prezentuje się:

1) w układzie **Polskiej Klasyfikacji Działalności – PKD 2007**, opracowanej na podstawie Statystycznej Klasyfikacji Działalności Gospodarczych we Wspólnocie Europejskiej – Statistical Classification of Economic Activities in the European Community – NACE Rev. 2. PKD 2007, wprowadzona z dniem 1 I 2008 r. rozporządzeniem Rady Ministrów z dnia 24 XII 2007 r. (Dz. U. Nr 251, poz. 1885, z późniejszymi zmianami), zastąpiła Polską Klasyfikację Działalności – PKD 2004.

W ramach PKD 2007 dokonano dodatkowego grupowania, ujmując pod pojęciem „**Przemysł**” sekcje: „Górnictwo i wydobywanie”, „Przetwórstwo przemysłowe”, „Wytwarzanie i zaopatrywanie w energię elektryczną, gaz, parę wodną, gorącą wodę i powietrze do układów klimatyzacyjnych” oraz „Dostawa wody; gospodar-

## GENERAL NOTES

1. Data in the publication are presented according to **the administrative division of the country in a given period**, unless otherwise noted as well as in accordance with the respective organizational status of units of the national economy.

In the tables containing information divided into **urban areas** and **rural areas**, the term “**urban areas**” is understood as urban gminas and towns in urban-rural gminas, while the term “**rural areas**” is understood as rural gminas and rural area in urban-rural gminas.

2. Data presented for subregions and powiats correspond to levels 3 and 4 of the Nomenclature of Territorial Units for Statistical Purposes (NTS), compiled on the basis of the Nomenclature of Territorial Units for Statistics (NUTS) obligatory in the countries of the European Union according to Regulation (EC) No. 1059/2003 of the European Parliament and of the Council of 26 V 2003 (Official Journal of the EU L 154, 21 VI 2003 with later amendments). NTS in force since 1 I 2008 was introduced by the decree of the Council of Ministers of 14 XI 2007 (Journal of Laws No. 214, item 1573, with later amendments) replacing the NTS in force until 31 XII 2007. The Classification ensures collecting, elaborating and disseminating on the EU territory of comparable data for particular regional statistics domains of Member States.

NTS divides voivodship into territorial units, hierarchically tied on 3 levels:

- **subregions** - level 3, units, grouping together powiat level entities,
- **powiats and cities with powiat status** - level 4,
- **gminas** - level 5.

3. Presented data, unless otherwise indicated, concern **the entire national economy**, i.e., all units located on the voivodship territory regardless of organizational and ownership forms.

4. Information is presented in compliance with the scope of conducted surveys, including entities classified according to the criterion of the **number of persons employed**, and (unless otherwise indicated) include entities employing:

- up to 9 persons,
- from 10 to 49 persons,
- 50 persons and more.

5. Data are presented:

1) according to the **Polish Classification of Activities – PKD 2007**, compiled on the basis of the Statistical Classification of Economic Activities in the European Community – NACE Rev. 2. PKD 2007; was introduced on 1 I 2008 by the decree of the Council of Ministers of 24 XII 2007 (Journal of Laws No. 251, item 1885 with later amendments) and replaced the Polish Classification of Activities NACE Rev. 1.1 – PKD 2004.

The item “**Industry**” was introduced, including NACE Rev. 2 sections: “Mining and quarrying”, “Manufacturing”,

rowanie ściekami i odpadami oraz działalność związana z rekultywacją”.

Pod pojęciem „**Pozostałe usługi**” ujęte są sekcje: „Działalność profesjonalna, naukowa i techniczna”, „Działalność z zakresu usług administrowania i działalność wspierająca”, „Administracja publiczna i obrona narodowa; obowiązkowe zabezpieczenia społeczne”, „Edukacja”, „Opieka zdrowotna i pomoc społeczna”, „Działalność związana z kulturą, rozrywką i rekreacją” oraz „Pozostała działalność usługowa”.

W niektórych tablicach prezentujących dane dotyczące pracujących dokonano grupowania, ujmując pod pojęciem **usługi** — sekcje: „Handel; naprawa pojazdów samochodowych”; „Transport i gospodarka magazynowa”; „Zakwaterowanie i gastronomia”; „Informacja i komunikacja”; „Działalność finansowa i ubezpieczeniowa”; „Obsługa rynku nieruchomości” oraz pozostałe usługi.

## 2) według sektorów własności:

- **sektor publiczny** - grupujący własność państwową (Skarbu Państwa i państwowych osób prawnych), własność jednostek samorządu terytorialnego oraz „własność mieszaną” z przewagą kapitału (mienia) podmiotów sektora publicznego,

- **sektor prywatny** - grupujący własność prywatną krajową (osób fizycznych i pozostałych jednostek prywatnych), własność zagraniczną (osób zagranicznych) oraz „własność mieszaną” z przewagą kapitału (mienia) podmiotów sektora prywatnego i brakiem przewagi sektorowej w kapitale (mieniu) podmiotu.

„Własność mieszaną” określana jest głównie dla spółek i wyznaczana na podstawie struktury kapitału (mienia) deklarowanego we wniosku rejestracyjnym spółki.

6. Dane — jeśli nie zaznaczono inaczej — opracowano zgodnie z **każdorazowym stanem organizacyjnym gospodarki narodowej**.

7. Dane według sekcji PKD oraz w podziale administracyjnym opracowano - jeśli nie zaznaczono inaczej - tzw. metodą przedsiębiorstw.

**Metoda przedsiębiorstw** (podmiotowa) oznacza przyjmowanie całych podmiotów gospodarki narodowej za podstawę grupowania wszystkich danych charakteryzujących ich działalność według poszczególnych poziomów klasyfikacyjnych i podziałów terytorialnych.

8. **Liczby względne (wskaźniki, odsetki)** obliczono z reguły na podstawie danych bezwzględnych wyrażonych z większą dokładnością niż podano w tablicach.

9. Przy **przeliczeniach na 1 mieszkańca (1000 ludności itp.)** danych według stanu w końcu roku (np. łóżka w szpitalach, środki trwałe) przyjęto liczbę ludności według stanu w dniu 31 XII, a przy przeliczeniach danych charakteryzujących wielkość zjawiska w ciągu roku (np. ruch naturalny ludności, produkcja) - według stanu w dniu 30 VI.

Do przeliczeń przyjęto liczbę ludności opracowaną — jeśli nie zaznaczono inaczej — do 2009 r. na bazie Narodowego Spisu Powszechnego Ludności i Mieszkań 2002, z tym że dla lat 2000 i 2001 według podziału administracyjnego obowiązującego w dniu 31 XII 2002 r.

“Electricity, gas, steam and air conditioning supply” and “Water supply; sewerage, waste management and remediation activities”, as an additional grouping. As sections:

The item “**Other services**” was introduced including sections: “Professional scientific and technical activities”, “Administrative and support service activities”, “Public administration and defence; compulsory social security”, “Education”, “Human health and social work activities”, “Arts, entertainment and recreation” and “Other service activities”.

In some tables presenting data on persons the grouping was made, and the term **services** includes — sections: “Trade; repair of motor vehicles”, “Transportation and storage”, “Accommodation and catering”, “Information and communication”, “Financial and insurance activities”, “Real estate activities and other services.

## 2) according to ownership sectors:

- **public sector** - grouping state ownership (of the State Treasury and state legal persons), local self-government entity ownership, as well as “mixed ownership” with a predominance of public sector entity capital (property),

- **private sector** - grouping private domestic ownership (of natural persons and other private entities), foreign ownership (of foreign persons) as well as “mixed ownership” with a predominance of private sector entity capital (property) and lack of predominance of public or private sector in capital (property) of the entity.

“Mixed ownership” is defined mainly for companies and determined on the basis of the capital (property) structure as declared in a company’s registration application.

6. Data, unless otherwise indicated, are compiled in accordance with **the respective organizational status of units of the national economy**.

7. Data according to NACE sections as well as according to administrative division are compiled using the so-called enterprise method, unless otherwise noted.

In the **enterprise (entity) method**, the entire organizational unit of entities in the national economy is the basis for grouping all data describing their activity according to individual classification levels and territorial divisions.

8. **Relative numbers (indices, percentages)** are, as a rule, calculated on the basis of absolute data expressed with higher precision than that presented in the tables.

9. When **computing per capita data (1000 population, etc.)** as of the end of a year (e.g. beds in hospitals, fixed assets), the number of the population was adopted as of 31 XII, whereas data describing the magnitude of a phenomenon within a year (e.g., vital statistics, production) - as of 30 VI.

For calculations, it was assumed to use the number of calculated — unless otherwise indicated — until 2009 on the basis of the Population and Housing Census 2002, for 2000 and 2001 by the administrative division valid as

od 2010 r. – Narodowego Spisu Powszechnego Ludności i Mieszkań 2011, z tym że dla 2010 r. według podziału administracyjnego obowiązującego w dniu 31 XII 2011 r.

**10.** Dane - jeśli nie zaznaczono inaczej - nie obejmują jednostek budżetowych prowadzących działalność w zakresie obrony narodowej i bezpieczeństwa publicznego.

**11. Wyjaśnienia metodyczne** dotyczące podstawowych pojęć i metod opracowania danych liczbowych zamieszczono w uwagach ogólnych do poszczególnych działów. Rozszerzone wyjaśnienia dotyczące poszczególnych dziedzin statystyki znajdzie Czytelnik w publikacjach tematycznych oraz w serii „Zeszyty metodyczne i klasyfikacje”.

**12.** Niektóre dane liczbowe zostały podane na podstawie danych nieostatecznych i mogą ulec zmianie w następnych publikacjach Urzędu Statystycznego.

**13. Ze względu na zaokrąglenia danych, w niektórych przypadkach sumy składników mogą się nieznacznie różnić od podanych wielkości „ogółem”. Z tego powodu w tablicach prezentujących strukturę procentową sumy udziałów mogą nieznacznie różnić się od 100.**

**14.** Informacje statystyczne pochodzące ze źródeł spoza Urzędu Statystycznego opatrzone odpowiednimi notami.

**15.** W Roczniku zastosowano skróty nazw niektórych poziomów klasyfikacyjnych; zestawienie zastosowanych skrótów i pełnych nazw podaje się poniżej:

*of 31 XII 2002, since 2010 on the basis of Population and Housing Census 2011, for 2010 by the administrative division valid as of 31 XII 2011.*

**10.** Data, unless otherwise noted, do not include budget entities conducting activity within the scope of national defence and public safety.

**11. Methodological explanations** concerning basic definitions and methods of compiling statistical data are enumerated in the general notes to individual chapters. More detailed information pertaining to particular fields of statistics can be found in subject matter publications as well as in the series “Zeszyty metodyczne i klasyfikacje” (Methodological Papers and Classifications).

**12.** Some data are given on the basis of preliminary data and may change in subsequent publications of the Statistical Office.

**13. Due to the rounding of data, in some cases sums of components may slightly differ from the amount given in the item “total”. Because of this reason the sums in the tables may not equal 100.**

**14.** Statistical information originating from sources other than Statistical Office is indicated in the appropriate notes.

**15.** The names of some classification levels used in the Yearbook have been abbreviated; the list of abbreviations used and their full names is given below:

#### POLSKA KLASYFIKACJA DZIAŁALNOŚCI (PKD 2007)

#### STATISTICAL CLASSIFICATION OF ECONOMIC ACTIVITIES IN THE EUROPEAN COMMUNITY — NACE Rev. 2

##### sekcje

##### sections

Handel; naprawa pojazdów samochodowych  
*Trade; repair of motor vehicles*

Handel hurtowy i detaliczny; naprawa pojazdów samochodowych, włączając motocykle  
*Wholesale and retail trade; repair of motor vehicles, motorcycles and personal and household goods*

Zakwaterowanie i gastronomia

Działalność związana z zakwaterowaniem i usługami gastronomicznymi

*Accommodation and catering*

*Accommodation and food service activities*

Obsługa rynku nieruchomości

Działalność związana z obsługą rynku nieruchomości

U w a g a. Przeliczeń danych na 1 mieszkańca (1000 ludności itp.) za 2000 r. oraz 2005-2009 dokonano przy przyjęciu *N o t e. Calculations of data per capita (1000 population, etc.) For 2000 as well as 2005-2009 are based on the revised*

**I. WAŻNIEJSZE DANE O WOJEWÓDZTWIE**  
**MAJOR DATA ON THE VOIVODSHIP**

Lp.	WYSZCZEGÓLNIENIE	2000	2005	2008	2009
					POWIERZ AR
1	Powierzchnia w km <sup>2</sup> (stan w dniu 31 XII) .....	18219	18219	18219	18219
					STAN I OCHRONA ENVIRONMENTAL
	Pobór wody — w % poboru ogółem — na cele:				
2	produkcyjne <sup>a</sup> (poza rolnictwem, leśnictwem, łowiectwem i rybactwem).....	27,2	26,4	23,3	30,4
3	eksploatacji sieci wodociągowej <sup>b</sup> .....	47,0	45,7	45,2	44,7
4	Zużycie wody na potrzeby gospodarki narodowej i ludności na 1 km <sup>2</sup> w dam <sup>3</sup> .....	17,0	18,0	16,3	15,7
5	w tym do produkcji przemysłowej .....	5,1	4,8	5,3	5,3
	Ścieki przemysłowe i komunalne odprowadzone do wód lub do ziemi:				
6	oczyszczane w % wymagających oczyszczania .....	92,8	90,3	92,6	97,3
7	nieoczyszczane na 1 km <sup>2</sup> w dam <sup>3</sup> .....	0,6	0,7	0,5	0,2
8	Ludność korzystająca z oczyszczalni ścieków w % ludności ogółem <sup>c</sup> .....	57,5	64,2	65,8	65,9
	Emisja zanieczyszczeń powietrza z zakładów szczególnie uciążliwych dla czystości powietrza w tys.t:				
9	pyłowych .....	12,1	7,9	6,8	4,6
10	gazowych (bez dwutlenku węgla).....	327,9	220,8	144,4	135,6
	Redukcja zanieczyszczeń powietrza z zakładów szczególnie uciążliwych dla czystości powietrza w % zanieczyszczeń wytworzonych:				
11	pyłowych .....	99,7	99,8	99,8	99,8
12	gazowych (bez dwutlenku węgla).....	38,9	49,7	62,5	62,4
	Powierzchnia o szczególnych walorach przyrodniczych prawnie chroniona (stan w dniu 31 XII):				
13	w % powierzchni ogólnej .....	16,3	16,4	18,8	18,8
14	na 1 mieszkańca w m <sup>2</sup> .....	1130	1157	1343	1349
15	Odpady wytworzone (w ciągu roku; z wyłączeniem odpadów komunalnych) <sup>d</sup> na 1 km <sup>2</sup> w t .....	318,8	244,2	211,7	328,4
16	Odpady komunalne zebrane <sup>e</sup> (w ciągu roku) na 1 mieszkańca w kg .....	338,4	247,6	245,4	248,9
	Nakłady na środki trwałe (ceny bieżące) w % nakładów inwestycyjnych ogółem:				
17	służące ochronie środowiska .....	5,0	5,5	3,8	5,7
18	służące gospodarce wodnej .....	0,9	0,6	0,7	1,6

<sup>a</sup> Z ujęć własnych. <sup>b</sup> Pobór wody na ujęciach przed wtłoczeniem do sieci. <sup>c</sup> Ludność korzystająca z oczyszczalni ścieków – <sup>e</sup> Dane szacunkowe; do 2001 r. określane jako odpady stałe wywiezione, od 2003 r. dane nieporównywalne z danymi za lata

<sup>a</sup> From own intakes. <sup>b</sup> Water withdrawal at intakes before entering the water system. <sup>c</sup> Population connected to "Environmental protection", item 5. <sup>e</sup> Estimated data; until 2001 defined as solid waste removed and since 2003 data are not

skorygowanej liczby ludności uwzględniającej wyniki narodowego spisu powszechnego ludności i mieszkań 2002.  
number of population, which considers the results of population and housing census of 2002.

2010	2011	2012	2013	SPECIFICATION	No.
CHNIA EA					
18219	18219	18219	18219	Area in km <sup>2</sup> (as of 31 XII)	1
ŚRODOWISKA PROTECTION					
				Water withdrawal — in % of total withdrawal — for purposes of:	
33,2	35,3	34,4	33,3	production <sup>a</sup> (excluding agriculture, forestry and fishing)	2
43,4	41,5	42,6	43,8	exploitation of water supply network <sup>b</sup>	3
16,0	16,9	16,6	15,5	Consumption of water for needs of the national economy and population per 1 km <sup>2</sup> in dam <sup>3</sup>	4
5,9	6,5	6,2	5,6	of which for industrial production	5
				Industrial and municipal wastewater discharged into waters or into the ground:	
99,5	99,6	98,2	96,4	treated in % of requiring treatment	6
0,0	0,0	0,1	0,2	untreated per 1 km <sup>2</sup> in dam <sup>3</sup>	7
66,0	67,3	67,0	68,0	Population connected to wastewater treatment plants <sup>c</sup> in % of total population	8
				Emission of air pollutants from plants of significant nuisance to air quality in thous t:	
4,2	3,9	3,5	3,2	particulates	9
166,3	168,9	162,6	146,6	gases (excluding carbon dioxide)	10
				Reduction of air pollutants from plants of significant nuisance to air quality in % of pollutants produced:	
99,9	99,9	99,9	99,9	particulates	11
64,5	68,2	71,4	75,9	gases (excluding carbon dioxide)	12
				Area of special nature value under legal protection (as of 31 XII):	
19,7	19,7	19,7	19,6	in % of total area	13
1413	1419	1425	1424	per capita in m <sup>2</sup>	14
338,8	434,5	445,0	499,9	Generated waste (during the year ;excluding municipal waste) <sup>d</sup> per 1 km <sup>2</sup> in t	15
261,2	249,6	245,7	228,7	Municipal waste collected <sup>e</sup> (during the year) per capita in kg	16
				Outlays on fixed assets (current prices) in % of total investment outlays:	
5,8	9,3	6,6	6,5	in environmental protection	17
1,3	0,4	0,4	0,4	in water management	18

dane szacunkowe; ludność ogółem – na podstawie bilansów. d Patrz uwagi ogólne działu „Stan i ochrona środowiska” ust. 5. poprzednie ze względu na zmianę katalogu odpadów.

wastewater treatment plants - estimated data; the total population – based on balances. d See general notes to the chapter comparable with data for previous years due to a change in the catalogue of waste.

**I. WAŻNIEJSZE DANE O WOJEWÓDZTWIE (cd.)**  
**MAJOR DATA ON THE VOIVODSHIP (cont.)**

Lp.	WYSZCZEGÓLNIENIE	2000	2005	2008	2009
BEZPIECZEŃSTWO PUBLIC					
	Przestępstwa stwierdzone przez Policję <sup>a</sup> w zakończonych postępowaniach przygotowawczych:				
1	w liczbach bezwzględnych .....	78399	86747	71363	71104
2	na 10 tys. ludności .....	297,8	336,0	279,7	279,3
3	Wskaźnik wykrywalności sprawców przestępstw stwierdzonych przez Policję w % .....	36,2	48,0	63,5	65,3
LUDN POPULA					
4	Ludność (stan w dniu 31 XII) .....	2627824	2577465	2548861	2541832
5	miasta .....	1709881	1665261	1638657	1630989
6	wieś .....	917943	912204	910204	910843
7	w tym kobiety .....	1373158	1349335	1336533	1333045
8	Kobiety na 100 mężczyzn (stan w dniu 31 XII) .....	109	110	110	110
9	Ludność na 1 km <sup>2</sup> powierzchni ogólnej (stan w dniu 31 XII) ....	144	141	140	140
	Ludność w wieku (stan w dniu 31 XII):				
10	przedprodukcyjnym .....	579392	486478	454512	446694
11	produkcyjnym .....	1603689	1646382	1629614	1624856
12	poprodukcyjnym .....	444743	444605	464735	470282
13	Małżeństwa na 1000 ludności .....	5,3	5,2	6,4	6,2
14	Rozwody na 1000 ludności .....	1,3	2,0	1,7	1,9
15	Urodzenia żywe na 1000 ludności .....	8,9	8,7	10,0	10,2
16	Zgony <sup>c</sup> na 1000 ludności .....	12,1	12,1	12,3	12,5
17	Przyrost naturalny na 1000 ludności .....	-3,2	-3,4	-2,3	-2,3
18	Zgony niemowląt na 1000 urodzeń żywych .....	7,7	6,1	5,3	5,4
19	Saldo migracji wewnętrznych i zagranicznych na pobyt stały na 1000 ludności .....	-0,5	-0,7	-0,7	-0,5
	Przeciętna liczba lat dalszego trwania życia w momencie urodzenia:				
20	mężczyźni .....	67,90	68,64	69,07	69,23
21	kobiety .....	77,17	78,30	78,86	78,87
RYNEK LABOUR					
	Pracujący <sup>de</sup> (stan w dniu 31 XII):				
22	w tysiącach .....	1066,0	898,6	970,3	937,5
23	w tym kobiety .....	519,1	426,6	455,1	443,7
24	na 1000 ludności .....	406	351,4	380,7	368,8
25	w sektorze prywatnym w % .....	75,5	75,9	78,4	77,9
	według rodzajów działalności w %:				
26	rolnictwo, leśnictwo, łowiectwo i rybactwo .....	32,5	21,4	19,9	20,4
27	przemysł i budownictwo .....	26,7	29,2	30,1	29,3
28	usługi <sup>f</sup> .....	40,9	49,3	49,9	50,3

<sup>a</sup> Do 2012 r. – łącznie z prokuraturą. <sup>b</sup> Patrz uwagi ogólne do działu „Ludność”, ust. 2. <sup>c</sup> Łącznie ze zgonami niemowląt. <sup>d</sup> w gospodarstwach indywidualnych w rolnictwie wyszacowanych przy uwzględnieniu wyników: w 2000 r. — Powszechnego Spisu Rolnego 2002, od 2010 r. — Powszechnego Spisu Rolnego 2010. <sup>e</sup> Patrz uwagi ogólne do Rocznika, ust.2, pkt 1).

<sup>a</sup> Until 2012 – including prosecutor's office. <sup>b</sup> See general notes to the chapter "Population", item 2. <sup>c</sup> Including infant deaths. <sup>d</sup> in agriculture estimated using the results: in 2000 — of the Agricultural Census 1996, in 2005—2009 — of the Population and notes to the Yearbook, item 2, point 1).

2010	2011	2012	2013	SPECIFICATION	No.
PUBLICZNE SAFETY					
				Ascertained crimes by the Police <sup>a</sup> in completed preparatory proceedings:	
74725	73919	68463	66474	in absolute numbers	1
293,4	291,3	270,8	264,0	per 10 thous. population	2
65,5	65,8	62,5	62,9	Rate of detectability of delinquents in ascertained crimes by the Police in %	3
OŚC <sup>b</sup> TION <sup>b</sup>					
2542436	2533681	2524651	2513093	Population (as of 31 XII)	4
1625159	1615408	1606066	1593021	urban areas	5
917277	918273	918585	920072	rural areas	6
1330254	1325754	1321331	1315439	of which females	7
110	110	110	110	Females per 100 males (as of 31 XII)	8
140	139	139	138	Population per 1 km <sup>2</sup> of total area (as of 31 XII)	9
				Population of age (as of 31 XII):	
444382	437521	431872	426305	pre-working	10
1620849	1604672	1588157	1568769	working	11
477205	491488	504622	518019	post-working	12
5,7	5,0	5,0	4,3	Marriages per 1000 population	13
1,7	1,6	1,8	1,8	Divorces per 1000 population	14
10,0	9,4	9,4	8,9	Live births per 1000 population	15
12,3	12,1	12,4	12,4	Deaths <sup>c</sup> per 1000 population	16
-2,2	-2,7	-3,0	-3,5	Natural increase per 1000 population	17
4,0	4,5	4,2	4,7	Infant deaths per 1000 live births	18
-0,7	-0,7	-0,7	-1,1	Internal and international net migration for permanent residence per 1000 population	19
				Life expectancy at the moment of birth:	
70,14	70,41	70,61	70,70	males	20
79,41	79,54	79,76	80,11	females	21
PRACY MARKET					
				Employed persons <sup>de</sup> (as of 31 XII):	
943,2	933,6	924,6	925,3	in thousands	22
449,4	445,6	444,2	447,4	of which women	23
371,0	368,5	366,2	368,2	per 1000 population	24
78,1	78,2	79,5	79,8	in private sector in %	25
				by kind of activities in %:	
19,0	19,2	19,4	19,4	agriculture, forestry and fishing	26
29,0	28,4	27,8	27,4	industry and construction	27
52,0	52,4	52,8	53,3	services <sup>f</sup>	28

d Według faktycznego miejsca pracy i rodzaju działalności (od 2004 r.). e Dane opracowano z uwzględnieniem pracujących Rolnego 1996, w latach 2005—2009 — Narodowego Spisu Powszechnego Ludności i Mieszkań 2002 oraz Powszechnego Spisu

d By actual workplace and kind of activity (since 2004). e Data are compiled considering employed persons on private farms Housing Census 2002 as well as the Agricultural Census 2002, since 2010 — of the Agricultural Census 2010. f See general

**I. WAŻNIEJSZE DANE O WOJEWÓDZTWIE (cd.)**  
**MAJOR DATA ON THE VOIVODSHIP (cont.)**

Lp.	WYSZCZEGÓLNIENIE	2000	2005	2008	2009
RYNEK LABOUR					
	Przeciętne zatrudnienie:				
	w przemyśle:				
1	w tysiącach .....	220,5	189,8	205,8	192,3
2	na 1000 ludności.....	84	74	81	76
	w budownictwie:				
3	w tysiącach .....	31,4	26,0	34,4	35,5
4	na 1000 ludności.....	12	10	14	14
5	Bezrobotni zarejestrowani (stan w dniu 31 XII) w tys. ....	208,1	198,4	99,2	128,1
6	2000 = 100.....	100,0	95,4	47,7	61,6
	W % bezrobotnych zarejestrowanych (stan w dniu 31 XII):				
7	kobiety .....	52,3	50,3	53,0	49,5
8	w wieku do 25 lat .....	28,3	20,6	17,8	19,5
9	pozostający bez pracy dłużej niż 1 rok .....	47,6	52,0	33,3	24,7
10	Bezrobotni zarejestrowani (stan w dniu 31 XII) na 1 ofertę pracy .....	414	144	47	103
11	Stopa bezrobocia rejestrowanego <sup>a</sup> (stan w dniu 31 XII) w % .	16,3	17,9	9,2	11,9
WYNAGRODZENIA. ŚWIADCZENIA WAGES AND SALARIES.					
12	Przeciętne miesięczne wynagrodzenia brutto w zł .....	1668,76	2052,90	2555,73	2711,89
13	2000 = 100.....	100,0	123,0	153,2	162,5
14	w tym: w przemyśle .....	1664,10	2017,35	2514,46	2639,57
15	w budownictwie .....	1481,54	1685,06	2197,88	2287,02
	Przeciętna liczba emerytów i rencistów w tys.:				
16	pobierających emerytury i renty wypłacane przez Zakład Ubezpieczeń Społecznych .....	528	520	533	542
17	rolników indywidualnych .....	161	140	126	121
	Przeciętna miesięczna emerytura i renta brutto w zł:				
18	wypłacana przez Zakład Ubezpieczeń Społecznych .....	789,40	1049,42	1278,81	1392,39
19	rolników indywidualnych <sup>b</sup> .....	589,21	741,54	843,17	896,10

<sup>a</sup> Do wyliczenia przyjęto liczbę pracujących uwzględniającą pracujących w gospodarstwach indywidualnych w rolnictwie — Narodowego Spisu Powszechnego Ludności i Mieszkań 2002 oraz Powszechnego Spisu Rolnego 2002, od 2010 r. — w przypadku łączenia uprawnień do świadczeń z tego systemu z uprawnieniami do świadczeń z Funduszu

<sup>a</sup> The number of employed persons, including estimated data of employed persons on private farms in agriculture Population and Housing Census 2002 as well as the Agricultural Census 2002, since 2010 — of the Agricultural Census from this system and to benefits from the Pension Fund.



2010	2011	2012	2013	SPECIFICATION	No.
PRACY (dok.) MARKET (cont.)					
				<i>Average paid employment:</i>	
				<i>in industry:</i>	
196,5	192,4	186,7	180,3	<i>in thousands</i>	1
77	76	74	72	<i>per 1000 population</i>	2
				<i>in construction:</i>	
34,6	34,7	33,2	28,5	<i>in thousands</i>	3
14	14	13	11	<i>per 1000 population</i>	4
131,6	138,7	151,0	151,6	<i>Registered unemployed persons (as of 31 XII) in thous.</i>	5
63,3	66,6	72,6	72,8	<i>2000 = 100</i>	6
				<i>In % of registered unemployed (as of 31 XII):</i>	
50,3	51,3	49,6	48,8	<i>women</i>	7
19,2	18,5	17,3	16,2	<i>aged up to 25 years</i>	8
29,7	35,1	37,0	41,0	<i>out of work for longer than 1 year</i>	9
98	147	146	82	<i>Registered unemployed persons (as of 31 XII) per a job offer</i>	10
12,2	12,9	14,0	14,1	<i>Registered unemployment rate <sup>a</sup> (as of 31 XII) in %</i>	11
Z UBEZPIECZEŃ SPOŁECZNYCH SOCIAL SECURITY BENEFITS					
2877,62	3053,22	3194,30	3315,58	<i>Average monthly gross wages and salaries in zł</i>	12
172,4	183,0	191,4	198,7	<i>2000 = 100</i>	13
2949,08	3155,47	3327,37	3481,33	<i>of which: in industry</i>	14
2322,96	2523,93	2525,99	2525,25	<i>in construction</i>	15
				<i>Average number of retirees and pensioners in thous.:</i>	
538	528	519	513	<i>receiving retirement pay and pensions paid by the Social Insurance Institution</i>	16
116	111	108	104	<i>farmers</i>	17
				<i>Average monthly gross retirement pay and pension in zł:</i>	
1481,17	1554,27	1642,49	1730,12	<i>paid by the Social Insurance Institution</i>	18
940,86	973,40	1043,43	1109,24	<i>farmers <sup>b</sup></i>	19

twie wyszacowanych przy uwzględnieniu wyników: w 2000 r. — Powszechnego Spisu Rolnego 1996, w latach 2005—2009 Powszechnego Spisu Rolnego 2010. *b* Łącznie z wypłatami z pozarolniczego systemu ubezpieczeń społecznych, Emerytalno-Rentowego.

was used for calculation, estimated using the results: in 2000 — of the Agricultural Census 1996, in 2005—2009 — of the 2010. *b* Including payments from non-agricultural social security system, in case of a simultaneous right to benefits

**I. WAŻNIEJSZE DANE O WOJEWÓDZTWIE (cd.)**  
**MAJOR DATA ON THE VOIVODSHIP (cont.)**

Lp.	WYSZCZEGÓLNIENIE	2000	2005	2008	2009
		INFRASTRUKTURA KOMU MUNICIPAL INFRASTRU			
	Długość sieci rozdzielczej (stan w dniu 31 XII) w km:				
1	wodociągowej .....	18758,8	20536,6	21256,1	21483,3
2	kanalizacyjnej <sup>a</sup> .....	2817,9	3666,5	4329,8	4480,1
	Zużycie w gospodarstwach domowych:				
	wody z wodociągów:				
3	w hm <sup>3</sup> .....	102,3	92,4	91,5	87,8
4	na 1 mieszkańca w m <sup>3</sup> .....	38,9	35,8	35,8	34,5
	energii elektrycznej w miastach <sup>b</sup> :				
5	w GW·h .....	1186,9	1227,1	1278,7	1274,5
6	na 1 mieszkańca w kW·h.....	692,4	734,7	778,3	779,6
	Zasoby mieszkaniowe <sup>cd</sup> (stan w dniu 31 XII):				
	mieszkania:				
7	w tysiącach .....	911,2	947,4	962,5	968,0
8	na 1000 ludności.....	346,7	367,6	377,6	380,8
	izby:				
9	w tysiącach .....	2947,2	3298,9	3371,2	3396,4
10	na 1000 ludności.....	1121,5	1279,9	1322,6	1336,2
	powierzchnia użytkowa mieszkań w m <sup>2</sup> :				
11	w tysiącach .....	51327,6	61614,8	63394,7	64025,4
12	na 1000 ludności .....	19532,4	23905,2	24871,8	25188,7
13	przeciętna 1 mieszkania .....	56,3	65,0	65,9	66,1
	Mieszkania oddane do użytkowania:				
	mieszkania:				
14	w tysiącach .....	3,8	4,6	7,4	6,3
15	na 1000 ludności.....	1,4	1,8	2,9	2,5
	izby:				
16	w tysiącach .....	17,3	23,1	34,1	28,8
17	na 1000 ludności.....	6,6	8,9	13,4	11,3
	powierzchnia użytkowa mieszkań w m <sup>2</sup> :				
18	w tysiącach .....	419,2	576,6	846,8	716,0
19	na 1000 ludności .....	159,5	223,7	332,0	281,3
20	przeciętna 1 mieszkania .....	110,6	126,3	114,9	112,9

<sup>a</sup> Łącznie z kolektorami. <sup>b</sup> Do 2004 r. bez gospodarstw domowych, których głównym źródłem utrzymania był dochód ogólny z działu "Infrastruktura komunalna. Mieszkania – Mieszkania" ust. 2. <sup>d</sup> W 2000 r. – zamieszkane.

<sup>a</sup> Including collectors. <sup>b</sup> Until 2004 excluding households, whose the main source of maintenance was income from ture. Dwellings – Dwellings", item 2. <sup>d</sup> In 2000 - inhabited.

2010	2011	2012	2013	SPECIFICATION	No.
NALNA. MIESZKANIA CTURE. DWELLINGS					
				<i>Distribution network (as of 31 XII) in km:</i>	
21750,1	21991,8	22198,8	22415,8	<i>water supply</i>	1
4774,1	5182,5	5592,1	5971,1	<i>sewerage<sup>a</sup></i>	2
				<i>Consumption in households:</i>	
				<i>water from water supply systems:</i>	
86,6	87,5	89,4	87,3	<i>in hm<sup>3</sup></i>	3
34,0	34,5	35,4	34,7	<i>per capita in m<sup>3</sup></i>	4
				<i>electricity in urban areas<sup>b</sup>:</i>	
1312,0	1282,7	1244,8	1232,3	<i>in GW·h</i>	5
805,0	791,7	772,9	770,5	<i>per capita in kW·h</i>	6
				<i>Dwelling stocks<sup>cd</sup> (as of 31 XII):</i>	
				<i>dwellings:</i>	
975,9	980,8	987,6	992,4	<i>in thousands</i>	7
383,9	387,1	391,2	394,9	<i>per 1000 population</i>	8
				<i>rooms:</i>	
3481,5	3503,9	3531,9	3555,2	<i>in thousands</i>	9
1369,4	1382,9	1399,0	1414,7	<i>per 1000 population</i>	10
				<i>useful floor area of dwellings in m<sup>2</sup>:</i>	
65715,1	66296,3	66998,2	67608,0	<i>in thousands</i>	11
25847,3	26166,0	26537,6	26902,3	<i>per 1000 population</i>	12
67,3	67,6	67,8	68,1	<i>average per dwelling</i>	13
				<i>Dwellings completed:</i>	
				<i>dwellings:</i>	
7,0	6,0	8,0	6,0	<i>in thousands</i>	14
2,7	2,4	3,2	2,4	<i>per 1000 population</i>	15
				<i>rooms:</i>	
30,1	27,7	34,3	28,9	<i>in thousands</i>	16
11,8	10,9	13,6	11,5	<i>per 1000 population</i>	17
				<i>useful floor area of dwellings in m<sup>2</sup>:</i>	
784,0	717,7	862,3	758,8	<i>in thousands</i>	18
308,8	282,8	341,0	301,4	<i>per 1000 population</i>	19
112,7	119,2	107,5	126,3	<i>average per dwelling</i>	20

z użytkowanego gospodarstwa indywidualnego w rolnictwie. c Na podstawie bilansów zasobów mieszkaniowych; patrz uwa-

a private farm in agriculture. c Based on balances of dwelling stocks; see general notes to the chapter "Municipal infrastruc-

**I. WAŻNIEJSZE DANE O WOJEWÓDZTWIE (cd.)**  
**MAJOR DATA ON THE VOIVODSHIP (cont.)**

Lp.	WYSZCZEGÓLNIENIE	2000	2005	2008	2009
EDUKACJA <sup>a</sup> EDUCA					
	Uczniowie w szkołach <sup>b</sup> (stan na początku roku szkolnego) w tys.:				
1	podstawowych <sup>c</sup> .....	201,3	163,0	141,8	137,5
2	gimnazjalnych .....	74,5	100,1	87,6	83,6
3	specjalnych przysposabiających do pracy .....	x	0,3	0,5	0,6
4	zasadniczych zawodowych .....	31,0	11,9	12,5	12,4
5	liceach ogólnokształcących <sup>d</sup> .....	62,6	50,2	46,3	44,3
6	liceach profilowanych .....	x	11,1	5,6	4,0
7	technikach <sup>d</sup> .....	57,2	29,9	30,3	30,7
8	artystycznych ogólnokształcących <sup>e</sup> .....	1,5	0,7	0,8	0,7
9	policealnych .....	12,2	22,0	25,0	20,2
	Absolwenci szkół <sup>b</sup> w tys.:				
10	podstawowych .....	76,3 <sup>f</sup>	31,3	26,8	26,0
11	gimnazjów .....	x	33,4	29,9	28,9
12	specjalnych przysposabiających do pracy .....	x	x	0,1	0,1
13	zasadniczych zawodowych .....	10,8	3,9	3,6	3,4
14	liceów ogólnokształcących <sup>g</sup> .....	11,9	16,8	15,6	15,7
15	liceów profilowanych .....	x	3,9	2,6	2,2
16	techników <sup>g</sup> .....	11,3	9,3	6,0	6,0
17	artystycznych ogólnokształcących <sup>e</sup> .....	0,2	0,1	0,1	0,1
18	policealnych .....	5,5	6,6	5,5	5,4
19	Absolwenci szkół zasadniczych zawodowych, liceów ogólnokształcących, techników oraz artystycznych ogólnokształcących dających uprawnienia zawodowe <sup>gh</sup> (bez szkół dla dorosłych) na 1000 ludności .....	13,1	13,2	11,0	10,8
20	Studenci szkół wyższych <sup>i</sup> (stan w dniu 30 XI) w tys. ....	99,7	131,0	145,4	139,1
21	Absolwenci szkół wyższych <sup>ik</sup> w tys. ....	15,1	24,3	29,2	31,8
22	Uczniowie szkół dla dorosłych (stan na początku roku szkolnego) w tys. ....	25,5	24,4	20,7	20,3
23	Absolwenci szkół dla dorosłych w tys. ....	5,9	7,8	4,8	4,8
	Wychowanie przedszkolne (stan na początku roku szkolnego):				
24	miejsca w przedszkolach w tys. ....	48,1	45,5	47,0	48,9
	dzieci w tys.:				
25	w przedszkolach <sup>l</sup> .....	45,1	41,9	47,7	50,0
26	w oddziałach przedszkolnych przy szkołach podstawowych .....	11,5	10,6	10,1	11,8
27	Dzieci w przedszkolach (stan na początku roku szkolnego) na 1000 dzieci w wieku 3—6 lat .....	408	454	529	539

<sup>a</sup> Patrz uwagi ogólne działu „Edukacja i wychowanie”, ust. 1 i 2. <sup>b</sup> Bez szkół dla dorosłych, z wyjątkiem szkół policealnych 2004/05 łącznie z uzupełniającymi odpowiednio: liceami ogólnokształcącymi i technikami. <sup>c</sup> Dające uprawnienia zawodowe. szkolnego 2005/06 i technikami od roku szkolnego 2006/07. <sup>d</sup> Od roku szkolnego 2004/05 łącznie z liceami profilowanymi zacyjnymi oraz zamiejscowymi ośrodkami dydaktycznymi, bez szkół resortu obrony narodowej oraz resortu spraw we z roku kalendarzowego. <sup>e</sup> Od roku szkolnego 2008/09 łącznie z zespołami wychowania przedszkolnego i punktami

<sup>a</sup> See general notes to the chapter “Education”, item 1 and 2. <sup>b</sup> Excluding schools for adults, except post-secondary supplementary schools: general secondary and technical secondary respectively. <sup>c</sup> Leading to professional certification. school year and technical secondary since 2006/07 school year respectively. <sup>d</sup> Since 2004/05 school year including special another location as well as teaching centres in another location, excluding academies of the Ministry of National Defence 2000/01 academic year — the calendar year. <sup>e</sup> Since 2008/09 school year including pre-primary education groups and pre-primary

2010	2011	2012	2013	SPECIFICATION	No.
I WYCHOWANIE TION <sup>a</sup>					
				<i>Pupils and students in schools<sup>b</sup> (as of beginning of the school year) in thous.:</i>	
134,7	134,4	132,5	132,0	<i>primary<sup>c</sup></i>	1
79,6	75,5	71,9	69,2	<i>lower secondary</i>	2
0,6	0,7	0,7	0,7	<i>special job-training</i>	3
11,7	11,0	10,5	9,9	<i>basic vocational</i>	4
42,8	41,0	38,8	36,7	<i>general secondary<sup>d</sup></i>	5
2,9	2,2	1,3	0,6	<i>specialized secondary</i>	6
30,7	30,4	30,4	30,4	<i>technical secondary<sup>d</sup></i>	7
0,7	0,7	0,7	0,8	<i>general art<sup>e</sup></i>	8
21,6	23,8	23,3	20,7	<i>post-secondary</i>	9
				<i>Graduates of schools<sup>b</sup> in thous.:</i>	
24,4	23,0	22,7	22,1	<i>primary</i>	10
27,3	26,2	24,9	23,8	<i>lower secondary</i>	11
0,1	0,1	0,1	0,2	<i>special job-training</i>	12
4,0	4,0	3,6	3,4	<i>basic vocational</i>	13
14,7	13,7	14,0	13,1	<i>general secondary<sup>g</sup></i>	14
1,6	1,1	0,8	0,7	<i>specialized secondary</i>	15
6,1	6,8	6,7	6,6	<i>technical secondary<sup>g</sup></i>	16
0,1	0,1	0,1	0,1	<i>general art<sup>e</sup></i>	17
5,7	5,1	6,1	6,1	<i>post-secondary</i>	18
				<i>Graduates of basic vocational, general and technical secondary as well as general art leading to professional certification schools<sup>g,h</sup> (excluding schools for adults) per 1000 population</i>	19
10,5	10,2	10,1	9,5		
122,8	114,3	107,2	97,1	<i>Students of higher education institutions<sup>i</sup> (as of 30 XI) in thous.</i>	20
36,6	33,6	31,1	27,5	<i>Graduates of higher education institutions<sup>k</sup> in thous.</i>	21
				<i>Students of schools for adults (as of beginning of the school year) in thous.</i>	22
20,8	20,8	20,0	16,7		
4,5	5,0	5,0	4,8	<i>Graduates of schools for adults in thous.</i>	23
				<i>Pre-primary education (as of beginning of the school year):</i>	
51,6	53,5	56,8	59,6	<i>places in nursery schools in thous.</i>	24
				<i>children in thous.:</i>	
52,8	54,5	58,1	61,2	<i>in nursery schools<sup>l</sup></i>	25
12,7	16,7	16,7	18,6	<i>in pre-primary sections in primary schools</i>	26
547	538	551	571	<i>Children in nursery schools (as of beginning of the school year) per 1000 children aged 3—6</i>	27

nach. c Bez dzieci w wieku 6 lat objętych edukacją w placówkach wychowania przedszkolnego. d Od roku szkolnego f Dane obejmują absolwentów klasy VIII i VI. g Łącznie z uzupełniającymi odpowiednio: liceami ogólnokształcącymi od roku i szkołami specjalnymi przysposabiającymi do pracy. i Łącznie z filiami, zamiejscowymi podstawowymi jednostkami organizacyjnymi; bez cudzoziemców. k Z poprzedniego roku akademickiego, a w roku akademickim 2000/01 — przedszkolnymi.

*schools. c Excluding children aged 6 attending pre-primary education establishments. d Since 2004/05 school year including f Data include graduates of 8th and 6th grade. g Including supplementary general schools: general secondary since 2005/06 lized secondary schools as well as special job-training schools. i Including branch sections, basic organizational units in and of the Ministry of the Interior and Administration; excluding foreigners. k From the previous academic year, and in points.*

**I. WAŻNIEJSZE DANE O WOJEWÓDZTWIE (cd.)**  
**MAJOR DATA ON THE VOIVODSHIP (cont.)**

Lp.	WYSZCZEGÓLNIENIE	2000	2005	2008	2009
OCHRONA ZDROWIA <sup>a</sup> HEALTH CARE <sup>a</sup>					
	Pracownicy medyczni <sup>b</sup> (stan w dniu 31 XII):				
1	lekarze .....	6549	6109	6082	6129
2	lekarze dentyści .....	977	1000	932	770
3	pielęgniarki <sup>c</sup> .....	12642	11907	11970	12584
4	Łóżka w szpitalach ogólnych <sup>d</sup> (stan w dniu 31 XII) na 10 tys. ludności .....	53,9	53,2	53,6	53,5
5	Leczeni w szpitalach ogólnych na 10 tys. ludności .....	1646,6	1961,0	2154,0	2307,6
6	Przychodnie (stan w dniu 31 XII) .....	696	1031	1172	1275
7	Apteki ogólnodostępne (stan w dniu 31 XII) .....	688	847	877	890
8	Liczba ludności (stan w dniu 31 XII) na 1 aptekę .....	3820	3043	2906	2856
	Porady udzielone w zakresie ambulatoryjnej opieki zdrowotnej na 1 mieszkańca:				
9	lekarskie .....	5,6	6,7	7,7	7,4
10	stomatologiczne .....	0,6	0,9	1,0	1,0
11	Dzieci w żłobkach <sup>e</sup> i klubach dziecięcych (stan w dniu 31 XII) na 1000 dzieci w wieku do lat 3 <sup>f</sup> .....	30,6	31,3	36,2	37,5
KULTURA. CULTURE.					
12	Biblioteki publiczne (łącznie z filiami; stan w dniu 31 XII) .....	596	568	561	561
13	Księgozbiór bibliotek publicznych (stan w dniu 31 XII) na 1000 ludności w wol. ....	3437	3474	3564	3552
14	Czytelnicy bibliotek publicznych na 1000 ludności .....	184	182	167	164
	Wypożyczenia księgozbioru z bibliotek publicznych w wol.:				
15	na 1000 ludności .....	3540,6	3352,6	3076,3	3097,5
16	na 1 czytelnika .....	19,3	18,4	18,4	18,8
	Miejsca w teatrach i instytucjach muzycznych (stan w dniu 31 XII):				
17	w liczbach bezwzględnych	4358	4579	3919	3991
18	na 1000 ludności .....	1,7	1,8	1,5	1,6
19	Widzowie i słuchacze w teatrach i instytucjach muzycznych <sup>g</sup> na 1000 ludności .....	247	200	216	226
20	Muzea i oddziały muzealne (stan w dniu 31 XII) .....	39	41	41	46
21	Zwiedzający muzea i wystawy na 1000 ludności .....	214	213	223	275
22	Kina stałe (stan w dniu 31 XII) .....	40	34	31	28
23	Miejsca na widowni w kinach stałych (stan w dniu 31 XII) na 1000 ludności .....	4,75	4,27	5,17	5,06
24	Widzowie w kinach stałych na 1000 ludności .....	491	464	769	855
	Abonenci (stan w dniu 31 XII) na 1000 ludności:				
25	radiowi .....	266	264	220	211
26	telewizyjni .....	259	254	212	203

<sup>a</sup> Od 2012 r. łącznie z danymi resortu obrony narodowej i spraw wewnętrznych. <sup>b</sup> Od 2005 pracujący bezpośrednio z pacjentami pielęgniarstwa. <sup>d</sup> Bez miejsc dziennych na oddziałach szpitalnych; od 2008 r. łącznie z łózkami i inkubatorami dla prowadzonej na terenie województwa, łącznie z imprezami organizowanymi w plenerze.

<sup>a</sup> Since 2012 include data of the Ministry of National Defence, the Ministry of Interior. <sup>b</sup> Since 2005 working directly master nurses. <sup>d</sup> Excluding day places in hospital wards; since 2008 including beds and incubators for newborns. including out- door events.

2010	2011	2012	2013	SPECIFICATION	No.
<b>I POMOC SPOŁECZNA AND SOCIAL WELFARE</b>					
				<i>Medical personnel<sup>b</sup> (as of 31 XII):</i>	
6116	6213	6398	6341	<i>doctors</i>	1
700	804	814	922	<i>dentists</i>	2
11849	12203	15219	13030	<i>nurses<sup>c</sup></i>	3
53,2	52,9	52,0	53,4	<i>Beds in general hospitals<sup>d</sup> (as of 31 XII) per 10 thous. population</i>	4
2436,7	2410,8	2419,4	2505,9	<i>In-patients in general hospitals per 10 thous. population</i>	5
1279	1529	1523	1493	<i>Out-patients departments (as of 31 XII)</i>	6
887	897	864	863	<i>Generally available pharmacies (as of 31 XII)</i>	7
2866	2825	2922	2912	<i>Population (as of 31 XII) per 1 generally available pharmacy</i>	8
				<i>Consultations provided within the scope of out-patient health care per capita:</i>	
7,1	7,3	7,2	7,4	<i>doctors</i>	9
0,9	1,0	0,9	0,9	<i>dentists</i>	10
39,5	42,5	48,0	51,8	<i>Children in nurseries<sup>e</sup> and children's clubs (as of 31 XII) per 1000 children up to age 3<sup>f</sup></i>	11
<b>TURYSTYKA TOURISM</b>					
559	555	549	548	<i>Public libraries (including branches; as of 31 XII)</i>	12
3520	3507	3472	3471	<i>Public library collections (as of 31 XII) per 1000 population in vol.</i>	13
162	162	160	158	<i>Public library borrowers per 1000 population</i>	14
				<i>Public library loans in vol.:</i>	
3121,7	3198,2	3251,3	3240,4	<i>per 1000 population</i>	15
19,2	19,8	20,3	20,5	<i>per borrower</i>	16
				<i>Seats in theatres and music institutions (as of 31 XII):</i>	
3939	4776	4772	4617	<i>in absolute numbers</i>	17
1,5	1,9	1,9	1,8	<i>per 1000 population</i>	18
237	240	245	243	<i>Audience in theatres and music institutions<sup>g</sup> per 1000 population</i>	19
46	48	45	47	<i>Museums with branches (as of 31 XII)</i>	20
279	312	286	360	<i>Museum and exhibition visitors per 1000 population</i>	21
23	24	22	22	<i>Fixed cinemas (as of 31 XII)</i>	22
4,65	4,51	4,60	4,69	<i>Seats in fixed cinemas (as of 31 XII) per 1000 population</i>	23
840	853	828	812	<i>Audience in fixed cinemas per 1000 population</i>	24
				<i>Subscribers (as of 31 XII) per 1000 population:</i>	
208	206	208	210	<i>radio</i>	25
201	199	200	201	<i>television</i>	26

tem; od 2006 r. łącznie z osobami, dla których głównym miejscem pracy jest praktyka lekarska i pielęgnarska. c łącznie z magi-  
noworodków. e f łącznie z oddziałami żłobkowymi. f Do 2010 r. bez klubów dziecięcych. g Dane dotyczą działalności

with a patient; since 2006 including persons for whom the primary workplace is a medical and nurse practice. c Including  
e Including nursery wards. f Until 2010 excluding children's clubs. g Data concern activity performed in voivodship area,

**I. WAŻNIEJSZE DANE O WOJEWÓDZTWIE (cd.)**  
**MAJOR DATA ON THE VOIVODSHIP (cont.)**

Lp.	WYSZCZEGÓLNIENIE	2000	2005	2008	2009
		KULTURA. CULTURE.			
1	Baza noclegowa turystyki <sup>a</sup> (stan w dniu 31 VII).....	245	224	216	241
2	w tym hotele .....	51	50	63	71
3	Miejsca noclegowe <sup>a</sup> (stan w dniu 31 VII) na 10 tys. ludności	89,6	59,5	63,9	71,1
4	Korzystający z noclegów <sup>a</sup> na 1000 ludności.....	201	240	350	363
		ROLNICTWO AGRICULTURE			
5	Użytki rolne (stan w czerwcu) <sup>cd</sup> w tys. ha .....	1204,0	1091,1	1131,5	1105,3
6	w tym w dobrej kulturze rolnej w %.....	.	.	98,4	98,5
7	Powierzchnia zasiewów (stan w czerwcu) <sup>de</sup> w tys. ha .....	928,0	812,1	858,1	846,3
w tym w %:					
8	zboża podstawowe (łącznie z mieszankami zbożowymi) .....	68,3	75,8	76,3	77,5
9	w tym: pszenica.....	12,5	10,8	11,7	11,6
10	żyto .....	30,3	23,0	21,0	21,4
11	ziemniaki .....	16,8	7,5	7,3	6,0
12	buraki cukrowe .....	1,4	1,3	0,8	0,8
Zbiory w tys. t:					
13	zboża podstawowe (łącznie z mieszankami zbożowymi) .....	1291,2	1653,9	1809,8	2043,0
14	w tym: pszenica.....	294,5	291,4	342,1	371,5
15	żyto .....	496,1	416,2	418,3	464,8
16	ziemniaki <sup>f</sup> .....	2955,2	975,2	1168,3	1066,8
17	buraki cukrowe .....	504,9	394,8	293,7	368,4
Plony z 1 ha w dt:					
18	zboża podstawowe (łącznie z mieszankami zbożowymi) .....	20,4	26,9	27,6	31,1
19	w tym: pszenica.....	25,4	33,2	34,1	37,9
20	żyto.....	17,6	22,3	23,2	25,6
21	ziemniaki <sup>f</sup> .....	189	160	186	210
22	buraki cukrowe .....	382	361	438	549
Zwierzęta gospodarskie <sup>d</sup> :					
bydło (stan w czerwcu):					
23	w tysiącach sztuk .....	462,5	435,5	466,1	473,2
24	na 100 ha użytków rolnych <sup>e</sup> w szt. ....	38,5	40,1	41,5	43,1
trzoda chlewna (stan w końcu lipca):					
25	w tysiącach sztuk .....	1200,9	1363,5	1148,0	1116,5
26	na 100 ha użytków rolnych <sup>e</sup> w szt. ....	99,9	125,5	102,2	101,7
Produkcja na 1 ha użytków rolnych <sup>e</sup> :					
27	żywa rzeźnego w przeliczeniu na mięso (łącznie z tłuszczami i podrobami) <sup>g</sup> w kg .....	217,2	329,3	324,7	283,9
28	mleka krowiego w l.....	882,1	970,9	915,8	918,5

<sup>a</sup> Od 2011 r. dotyczy obiektów posiadających 10 i więcej miejsc noclegowych. <sup>b</sup> Dane według siedziby użytkownika posiadaczy poniżej 1 ha użytków rolnych prowadzących działalność rolniczą o małej skali. <sup>d</sup> W 2010 r. dane Powszechnego. <sup>e</sup> f Od 2010 r. bez ogrodów przydomowych. <sup>g</sup> Dotyczy mięsa: wołowego, cielęcego, wieprzowego, baraniego, końskiego.

<sup>a</sup> Since 2011 concern establishments 10 and more bed places. <sup>b</sup> Data are presented according to the official residence of less than 1 ha of agricultural land who conduct agricultural activities on a small scale. <sup>d</sup> In 2010 data of the Agricultural Census. <sup>f</sup> Since 2010 excluding kitchen gardens. <sup>g</sup> Concerns meat: beef, veal, pork, mutton, horseflesh, poultry, goat, rabbit and game;



2010	2011	2012	2013	SPECIFICATION	No.
TURYSTYKA (dok.) TOURISM (cont.)					
289	333	373	357	<i>Tourist accommodation establishments<sup>a</sup> (as of 31 VII)</i>	1
86	94	103	112	<i>of which hotels</i>	2
78,5	82,2	91,9	93,7	<i>Number of beds<sup>a</sup> (as of 31 VII) per 10 thous. population</i>	3
390	420	447	448	<i>Tourists accommodated<sup>a</sup> per 1000 population</i>	4
I LEŚNICTWO <sup>b</sup> AND FORESTRY <sup>b</sup>					
979,7	977,9	986,3	982,5	<i>Agricultural land (as of June)<sup>cd</sup> in thous. ha</i>	5
97,6	99,1	98,7	98,7	<i>in good agricultural condition in %</i>	6
735,7	750,1	742,1	752,4	<i>Sown area (as of June)<sup>de</sup> in thous. ha</i>	7
				<i>of which in %:</i>	
76,9	77,6	76,4	74,9	<i>basic cereals (including cereal mixed)</i>	8
12,3	14,3	11,5	13,8	<i>of which: wheat</i>	9
18,1	16,8	17,4	20,7	<i>rye</i>	10
5,8	6,0	5,6	5,1	<i>potatoes</i>	11
0,9	1,0	1,0	0,8	<i>sugar beets</i>	12
				<i>Crop production in thous. t:</i>	
1750,6	1817,6	1680,7	1677,1	<i>basic cereals (including cereal mixed)</i>	13
349,1	415,6	287,2	380,0	<i>of which: wheat</i>	14
308,2	295,3	322,0	374,7	<i>rye</i>	15
903,3	1172,2	1099,8	733,4	<i>potatoes<sup>f</sup></i>	16
280,6	355,7	389,3	301,0	<i>sugar beets</i>	17
				<i>Yields per 1 ha in dt:</i>	
30,9	31,2	29,6	29,8	<i>basis cereals (including cereal mixed)</i>	18
38,7	38,6	33,6	36,6	<i>of which: wheat</i>	19
23,1	23,4	24,9	24,1	<i>rye</i>	20
213	261	266	192	<i>potatoes<sup>f</sup></i>	21
421	493	506	516	<i>sugar beets</i>	22
				<i>Livestock<sup>d</sup>:</i>	
				<i>cattle (as of June):</i>	
453,7	471,2	456,3	450,4	<i>in thousands heads</i>	23
46,3	48,2	46,3	45,8	<i>per 100 ha of agricultural land<sup>c</sup> in heads</i>	24
				<i>pigs (end of July):</i>	
1308,2	1140,2	968,6	970,5	<i>in thousands heads</i>	25
133,5	116,6	98,2	98,8	<i>per 100 ha of agricultural land<sup>c</sup> in heads</i>	26
				<i>Production per 1 ha of agricultural land<sup>c</sup>:</i>	
325,3	346,0	350,4	329,8	<i>animals for slaughter in terms of meat (including fats)<sup>g</sup> in kg</i>	27
983,6	978,7	955,9	965,5	<i>cows' milk in l</i>	28

gospodarstwa. c Od 2010 r. bez gruntów posiadaczy użytków rolnych nieprowadzących działalności rolniczej oraz gruntów Spisu Rolnego. e Od 2010 r. bez powierzchni upraw trwałych, ogrodów przydomowych oraz upraw na przyoranie (nawozy zielodrobiowego, koziego, króliczego i dziczyzny; w wadze poubojowej ciepłej).

of land user. c Since 2010 excluding land of owners of agricultural land who do not conduct agricultural activities and owners of land user. e Since 2010 excluding permanent crops, kitchen gardens as well as area intended for ploughing (green fertilizers). in post-slaughter warm weight.

**I. WAŻNIEJSZE DANE O WOJEWÓDZTWIE (cd.)**  
**MAJOR DATA ON THE VOIVODSHIP (cont.)**

Lp.	WYSZCZEGÓLNIENIE	2000	2005	2008	2009
<b>ROLNICTWO</b> <b>AGRICULTURE</b>					
1	Skup produktów rolnych na 1 ha użytków rolnych <sup>b</sup> :				
2	ziarno zbóż podstawowych (łącznie z mieszankami zbożowymi) w kg .....	139	201	171	201
3	ziemniaki w kg .....	56	43	51	46
4	buraki cukrowe w kg .....	420	364	261	328
5	żywiec rzeźny w przeliczeniu na mięso (łącznie z tłuszczami) <sup>c</sup> w kg .....	129	254	269	224
6	mleko krowie w l .....	546	693	670	663
7	Zużycie nawozów w przeliczeniu na czysty składnik na 1 ha użytków rolnych <sup>bde</sup> w kg:				
8	mineralnych lub chemicznych (łącznie z wieloskładnikowymi)	74,6	117,9	142,1	120,1
9	wapniowych .....	97,4	133,3	44,9	23,2
10	Ciągniki rolnicze (stan w czerwcu; w 2000 r. - stan w dniu 31 XII) na 100 ha użytków rolnych <sup>de</sup> w szt. ....	9,1	11,6	12,1	12,5
11	Powierzchnia gruntów leśnych (stan w dniu 31 XII) w tys. ha ....	379,4	384,8	389,9	389,6
12	Powierzchnia lasów (stan w dniu 31 XII):				
13	w tysiącach hektarów .....	372,3	377,6	382,6	382,3
14	na 1 mieszkańca w ha .....	0,14	0,15	0,15	0,15
15	Lesistość (stan w dniu 31 XII) w % .....	20,4	20,7	21,0	21,0
16	Pozyskanie drewna (grubizny) na 100 ha powierzchni lasów w m <sup>3</sup> .....	239,3	251,8	306,9	288,2
<b>PRZE</b> <b>INDU</b>					
17	Produkcja sprzedana przemysłu:				
18	w milionach złotych (ceny bieżące) .....	.	37574,9	48121,1	48779,4
19	rok poprzedni =100 (ceny stałe) .....	.	.	103,9	96,9
20	2005 = 100 (ceny stałe) .....	.	100,0	122,7	118,9
21	na 1 zatrudnionego w zł (ceny bieżące) .....	.	198002	233801	251274
22	na 1 mieszkańca w zł (ceny bieżące) .....	.	14552	18859	19163
<b>BUDOW</b> <b>CONSTR</b>					
23	Sprzedaż produkcji budowlano-montażowej <sup>f</sup> (ceny bieżące):				
24	w milionach złotych .....	.	4397,0	7589,9	7394,9
25	w tym sektor prywatny w % .....	.	98,3	98,0	98,4
26	na 1 mieszkańca w zł .....	.	1703	2975	2905
<b>TRANSPORT I ŁĄCZNOŚĆ</b> <b>TRANSPORT AND COMMUNI</b>					
27	Linie kolejowe eksploatowane normalnotorowe <sup>g</sup> :				
28	w kilometrach .....	1074	1059	1056	1055
29	na 100 km <sup>2</sup> powierzchni ogólnej w km .....	5,9	5,8	5,8	5,8
30	Drogi publiczne o twardej nawierzchni (miejskie i zamiejskie):				
31	w kilometrach .....	16370	16490	17219	18144
32	na 100 km <sup>2</sup> powierzchni ogólnej w km .....	89,9	90,5	94,5	99,6
33	Samochody osobowe zarejestrowane <sup>h</sup> :				
34	w tysiącach sztuk .....	696,3	811,1	1050,4	1090,8
35	na 1000 ludności .....	265,0	314,7	412,1	429,1

a Dane według siedziby użytkownika gospodarstwa. b Od 2010 r. bez gruntów posiadaczy użytków rolnych niepro o małej skali. c Dotyczy mięsa: wołowego, cielęcego, wieprzowego, baraniego, końskiego i drobiowego; w wadze przez podmioty budowlane – według miejsca wykonywania robót. g Dane dotyczą sieci kolejowej Polskich Kolei Państwowych cymi pozwolenia czasowe wydane w końcu roku.

a Data are presented according to the official residence of land user. b Since 2010 excluding land of owners of who conduct agricultural activities on a small scale. c Concerns meat: beef, veal, pork, mutton, horseflesh and poultry; units – by place of performing works. g Data concern rail network of Polskie Koleje Państwowe (PKP), as well as since given at the end of the year.

2010	2011	2012	2013	SPECIFICATION	No.
I LEŚNICTWO <sup>a</sup> (dok.) AND FORESTRY <sup>a</sup> (cont.)					
				Procurement of agricultural products per 1 ha of agricultural land <sup>b</sup> :	
331	266	245	216	basic cereal grains (including cereal mixed) in kg	1
49	63	73	93	potatoes in kg	2
285	363	366	333	sugar beets in kg	3
271	286	293	310	animals for slaughter in terms of meat (including fats) <sup>c</sup> in kg	4
735	745	781	768	cows' milk in l	5
				Consumption of fertilizers in terms of pure ingredient per 1 ha of agricultural land <sup>bde</sup> in kg:	
122,9	137,8	125,1	166,7	mineral or chemical (including mixed fertilizers)	6
30,1	29,2	20,2	41,4	lime	7
12,8	.	.	13,2	Agricultural tractors (as of June; in 2000 - as of 31 XII) per 100 ha of agricultural land <sup>be</sup> in units	8
391,5	391,3	393,5	394,8	Forest land (as of 31 XII) in thous. ha	9
				Forest areas (as of 31 XII):	
384,1	384,0	386,1	387,5	in thousands hectare	10
0,15	0,15	0,15	0,15	per capita in ha	11
21,1	21,1	21,2	21,3	Forest cover (as of 31 XII) in %	12
289,2	301,2	283,2	288,6	Removals (timber) per 100 ha of forest area in m <sup>3</sup>	13
MYSŁ STRY					
				Sold production of industry:	
55480,0	65165,7	70207,8	69287,9	in million zlotys (current prices)	14
115,3	114,1	108,5	101,6	previous year = 100 (constant prices)	15
137,1	156,3	169,6	172,3	2005 = 100 (constant prices)	16
277143	333943	373364	369321	per employee in zl (current prices)	17
21787	25680	27765	27519	per capita in zl (current prices)	18
NICTWO UCTION					
				Sales of construction and assembly production <sup>f</sup> (current prices):	
8355,0	9595,2	9279,8	7782,8	in million zlotys	19
99,6	99,5	99,5	99,7	of which private sector in %	20
3281	3781	3670	3091	per capita in zl	21
— STAN W DNIU 31 XII CATIONS — AS OF 31 XII					
				Railway lines operated - standard gauge <sup>g</sup> :	
1063	1059	1055	1058	in kilometres	22
5,8	5,8	5,8	5,8	per 100 km <sup>2</sup> of total area in km	23
				Hard surface public roads (urban and non-urban):	
18647	19776	19182	19373	in kilometres	24
102,4	108,5	105,3	106,3	per 100 km <sup>2</sup> of total area in km	25
				Registered passenger cars <sup>h</sup> :	
1140,0	1200,9	1236,2	1275,9	in thousand units	26
448,4	474,0	489,7	507,7	per 1000 population	27

wadzących działalności rolniczej oraz gruntów posiadaczy poniżej 1 ha użytków rolnych prowadzących działalność rolniczą poubojowej cieplej. d W roku gospodarczym. e W 2010 r. dane Powszechnego Spisu Rolnego. f Zrealizowanej (PKP), od 2005 r. również innych podmiotów, będących zarządcami infrastruktury kolejowej. h Od 2011 r. łącznie z posiadającymi

owners of agricultural land who do not conduct agricultural activities and owners of less than 1 ha of agricultural land in post-slaughter warm weight. d In farming year. e In 2010 data of the Agricultural Census. f Realized by construction 2005 of other entities which are administrators of railway infrastructure. h Since 2011 including having temporary permission

**I. WAŻNIEJSZE DANE O WOJEWÓDZTWIE (cd.)**  
**MAJOR DATA ON THE VOIVODSHIP (cont.)**

Lp.	WYSZCZEGÓLNIENIE	2000	2005	2008	2009
TRANSPORT I ŁĄCZNOŚĆ TRANSPORT AND COMMUNI					
	Placówki dla usług pocztowych <sup>a</sup> :				
1	w liczbach bezwzględnych .....	453	476	479	462
2	na 100 tys. ludności .....	17,2	18,5	18,8	18,2
	Telefoniczne łącza główne <sup>b</sup> :				
3	w tysiącach .....	767,4	806,8	596,5	548,0
4	na 1000 ludności.....	292,0	313,0	234,0	215,6
HAN TRA					
	Sprzedaż detaliczna towarów (ceny bieżące):				
5	w milionach złotych.....	23533,2	24356,2	26048,7	26416,5
6	na 1 mieszkańca w zł.....	8940	9433	10209	10378
7	Sklepy (stan w dniu 31 XII) w tys. ....	28,8 <sup>c</sup>	28,0	29,1	27,1
8	Liczba ludności (stan w dniu 31 XII) na 1 sklep .....	91 <sup>c</sup>	92	88	94
FINANSE PUBLIC					
	<b>Budżety gmin <sup>d</sup></b>				
	Dochody:				
9	w milionach złotych.....	1947,0	2903,7	4056,1	4175,4
10	na 1 mieszkańca w zł.....	1132	1726	2423	2495
	Wydatki:				
11	w milionach złotych.....	1966,8	2924,0	4111,3	4536,4
12	na 1 mieszkańca w zł.....	1143	1738	2456	2710
	<b>Budżety miast na prawach powiatu</b>				
	Dochody:				
13	w milionach złotych.....	1689,0	2145,7	2928,3	3117,1
14	na 1 mieszkańca w zł.....	1822	2386	3337	3576
	Wydatki:				
15	w milionach złotych.....	1777,3	2216,4	3014,0	3351,8
16	na 1 mieszkańca w zł.....	1918	2464	3435	3845
	<b>Budżety powiatów</b>				
	Dochody:				
17	w milionach złotych.....	828,1	888,9	1213,7	1341,7
18	na 1 mieszkańca w zł.....	481	528	725	802
	Wydatki:				
19	w milionach złotych.....	833,2	896,2	1181,9	1392,5
20	na 1 mieszkańca w zł.....	484	533	706	832
	<b>Budżet województwa</b>				
	Dochody:				
21	w milionach złotych.....	160,4	311,7	645,6	1330,0
22	na 1 mieszkańca w zł.....	61	121	253	522
	Wydatki:				
23	w milionach złotych.....	167,5	321,5	664,3	1425,3
24	na 1 mieszkańca w zł.....	63	125	260	560

<sup>a</sup> Dane dotyczą poczty publicznej; w 2000 r. placówki pocztowe i placówki usług telekomunikacyjnych. <sup>b</sup> Dane dotyczą sklepów. <sup>d</sup> Bez dochodów i wydatków gmin mających również status miasta na prawach powiatu.

<sup>a</sup> Data concern public post; in 2000 post offices and telecommunication service offices. <sup>b</sup> Data concern operators of the revenue and expenditure of gminas which are also cities with powiat status.

2010	2011	2012	2013	SPECIFICATION	No.
— stan w dniu 31 XII CATIONS — AS OF 31 XII					
464	497	507	489	Postal service offices <sup>a</sup>	1
18,3	19,6	20,1	19,5	in absolute numbers	2
				per 100 thous. population	
526,8	442,1	383,0	355,0	Fixed main line <sup>b</sup> :	3
207,2	174,5	151,7	141,2	in thousands	4
				per 1000 population	
DEL DE					
27854,9	31429,0	31538,5	31613,4	Retail sales (current prices):	5
10938	12385	12473	12556	in million zlotys	6
23,8	25,0	27,2	25,2	per capita in zł	7
107	101	93	100	Shops (as of 31 XII) in thous.	8
				Population (as of 31 XII) per shop	
PUBLICZNE FINANCE					
				<b>Budgets of gminas<sup>d</sup></b>	
				Revenue:	
4710,0	4860,3	5033,3	5158,2	in million zlotys	9
2791	2886	2993	3075	per capita in zł	10
				Expenditure:	
5059,6	5026,9	4957,8	5088,8	in million zlotys	11
2998	2984	2948	3033	per capita in zł	12
				<b>Budgets of cities with powiat status</b>	
				Revenue:	
3019,5	3236,2	3539,4	4167,9	in million zlotys	13
3515	3793	4178	4961	per capita in zł	14
				Expenditure:	
3240,8	3561,5	3822,5	4392,5	in million zlotys	15
3772	4174	4513	5229	per capita in zł	16
				<b>Budgets of powiats</b>	
				Revenue:	
1496,4	1532,6	1396,4	1430,3	in million zlotys	17
887	910	830	853	per capita in zł	18
				Expenditure:	
1564,5	1557,1	1393,3	1415,5	in million zlotys	19
927	924	829	844	per capita in zł	20
				<b>Budget of voivodship</b>	
				Revenue:	
784,5	810,8	821,9	751,4	in million zlotys	21
308	320	325	298	per capita in zł	22
				Expenditure:	
863,2	956,7	902,9	753,3	in million zlotys	23
339	377	357	299	per capita in zł	24

operatorów telekomunikacyjnych sieci publicznej. c Dane nieporównywalne w związku ze zmianą w 2004 r. metody badania

public telecommunication network. c Data are not comparable due to change in 2004 the method of shop survey. d Excluding

**I. WAŻNIEJSZE DANE O WOJEWÓDZTWIE (dok.)**  
**MAJOR DATA ON THE VOIVODSHIP (cont.)**

Lp.	WYSZCZEGÓLNIENIE	2000	2005	2008	2009
		INWESTYCJE. ŚRO INVESTMENTS. FIX			
Nakłady inwestycyjne (ceny bieżące):					
1	w milionach złotych .....	6593,4	9011,2	14777,7	13364,3
2	na 1 mieszkańca w zł .....	2490	3490	5791	5250
Wartość brutto środków trwałych (stan w dniu 31 XII; bieżące ceny ewidencyjne):					
3	w milionach złotych .....	85925,8	110437,3	133524,3	142653,1
4	na 1 mieszkańca w zł .....	32664	42847	52386	56122
		PODMIOTY GOSPODARKI NARODOWEJ <sup>b</sup> ENTITIES OF THE NATIONAL ECONOMY <sup>b</sup>			
5	Ogółem w tys. ....	211,3	249,5	242,3	220,7
6	na 10 tys. ludności .....	800	968	950	868
Osoby prawne i jednostki organizacyjne niemające osobowości prawnej:					
7	w tysiącach .....	41,0	48,2	51,0	49,1
8	2000 = 100 .....	100,0	117,6	124,5	119,8
w tym:					
9	spółdzielnie .....	1,1	1,0	1,0	1,0
10	spółki handlowe .....	7,5	11,3	12,8	13,4
11	w tym z udziałem kapitału zagranicznego .....	1,8	2,3	2,6	2,7
12	spółki cywilne .....	19,8	18,8	18,4	15,7
Osoby fizyczne prowadzące działalność gospodarczą:					
13	w tysiącach .....	170,4	201,3	191,2	171,6
14	2000 = 100 .....	100,0	118,1	112,2	100,7
15	na 10 tys. ludności .....	644	781	750	675
		RACHUNKI REGIONAL			
Produkt krajowy brutto (ceny bieżące):					
16	w milionach złotych .....	45785	61307	79218	81955
17	na 1 mieszkańca w zł .....	17394	23743	31046	32091
18	Produkt krajowy brutto (ceny stałe) – rok poprzedni = 100 .....	.	103,0	106,1	100,4
Wartość dodana brutto (ceny bieżące):					
19	w milionach złotych .....	40732	54014	69345	72832
20	na 1 mieszkańca w zł .....	15475	20918	27177	28519
Nominalne dochody do dyspozycji brutto w sektorze gospodarstw domowych:					
21	w milionach złotych .....	35243	44303	53801	55417
22	na 1 mieszkańca w zł .....	13389	17158	21085	21700
23	Realne dochody do dyspozycji brutto w sektorze gospodarstw domowych – rok poprzedni = 100 .....	.	102,5	103,0	99,5

<sup>a</sup> Dane za 2000 r. nieporównywalne w związku z nowelizacją w 2002 r. ustawy o rachunkowości. <sup>b</sup> Bez osób prowadzących działalność w sektorze regionalnym, ust. 7.

<sup>a</sup> Data for 2000 are not comparable due to amendments in 2002 of the Act of Accounting. <sup>b</sup> Excluding persons tending to the regional economy, item 7.

2010	2011	2012	2013	SPECIFICATION	No.
DKI TRWAŁE <sup>a</sup> ED ASSETS <sup>a</sup>					
13704,4	16853,0	18118,9	16819,1	Investment outlays (current prices): in million zlotys	1
5382	6641	7165	6680	per capita in zł	2
143972,5	160265,9	172611,6	184188,6	Gross value of fixed assets (as of 31 XII; current book-keeping prices): in million zlotys	3
56628	63254	68370	73292	per capita in zł	4
w rejestrze REGON — stan w dniu 31 XII IN THE regon REGISTER — as of 31 XII					
230,9	228,5	234,1	237,9	Total in thous.	5
908	902	927	947	per 10 thous. population	6
50,8	52,2	55,1	57,1	Legal persons and organizational entities without legal personality: in thousands	7
123,8	127,2	134,4	139,3	2000 = 100	8
1,0	1,0	1,0	1,0	of which: co-operatives	9
14,2	14,9	15,9	17,2	commercial companies	10
2,7	2,8	3,0	3,1	of which with foreign capital participation	11
15,8	16,1	16,4	16,6	civil law partnerships	12
180,1	176,4	179,0	180,9	Natural persons conducting economic activity: in thousands	13
105,7	103,5	105,1	106,2	2000 = 100	14
709	696	709	720	per 10 thous. population	15
REGIONALNE <sup>c</sup> ACCOUNTS <sup>c</sup>					
88202	94866	98819	.	Gross domestic product (current prices): in million zlotys	16
34636	37385	39080	.	per capita in zł	17
.	104,6	102,0	.	Gross domestic product (constant prices) – – previous year = 100	18
77681	83389	87565	.	Gross value added (current prices): in million zlotys	19
30505	32862	34629	.	per capita in zł	20
60970	62708	65596	.	Gross nominal disposable income in the households sector: in million zlotys	21
23943	24712	25941	.	per capita in zł	22
.	98,6	100,8	.	Gross real disposable income in the households sector – previous year = 100	23

cych gospodarstwa indywidualne w rolnictwie. c Dane za lata 2010-2011 skorygowano; patrz uwagi ogólne działu „Rachunki

private farms in agriculture. c Data for 2010-2011 has been adjusted; see general notes to the chapter “Regional accounts”,

## II. WYBRANE DANE O PODREGIONACH (NTS 3) I POWIATACH (NTS 4)

## SELECTED DATA BY SUBREGIONS (NUTS 3) AND POWIATS (NUTS 4)

Lp. No.	WYSZCZEGÓLNIENIE SPECIFICATION	Powierzchnia <sup>ab</sup> Total area <sup>ab</sup>		Ludność <sup>a</sup> Population <sup>a</sup>						
		w km <sup>2</sup>	w odset- kach in %	w tys. in thous.	w odset- kach in %	wzrost lub spadek w stosunku do 2012 r. w % increase or decrease in relation to 2012 in %	na 1 km <sup>2</sup> per 1 km <sup>2</sup>		w miastach w % ogółu ludności in urban areas in % of total population	
							2013		2005	2013
1	<b>WOJEWÓDZTWO ..... VOIVODSHIP</b>	<b>18219</b>	<b>100,0</b>	<b>2513,1</b>	<b>100,0</b>	<b>-0,5</b>	<b>141</b>	<b>138</b>	<b>64,6</b>	<b>63,4</b>
2	<b>Podregion łódzki ..... Subregion</b>	<b>2206</b>	<b>12,1</b>	<b>385,0</b>	<b>15,3</b>	<b>0,1</b>	<b>170</b>	<b>175</b>	<b>63,9</b>	<b>62,2</b>
	Powiaty:									
	Powiaty:									
3	brzeziński .....	359	2,0	30,9	1,2	-0,1	85	86	40,4	40,7
4	łódzki wschodni .....	500	2,7	69,8	2,8	0,7	129	140	31,9	34,6
5	pabianicki .....	492	2,7	119,7	4,8	-0,1	243	243	74,1	71,4
6	zgierski .....	855	4,7	164,7	6,6	0,1	188	193	73,6	71,2
7	<b>Podregion m. Łódź .... Subregion</b>	<b>293</b>	<b>1,6</b>	<b>711,3</b>	<b>28,3</b>	<b>-1,1</b>	<b>2608</b>	<b>2426</b>	<b>100,0</b>	<b>100,0</b>
	Miasto na prawach powiatu:									
	City with powiat status:									
8	Łódź .....	293	1,6	711,3	28,3	-1,1	2608	2426	100,0	100,0
9	<b>Podregion piotrkowski Subregion</b>	<b>5972</b>	<b>32,8</b>	<b>594,8</b>	<b>23,7</b>	<b>-0,3</b>	<b>101</b>	<b>100</b>	<b>50,9</b>	<b>50,0</b>
	Powiaty:									
	Powiaty:									
10	bełchatowski .....	968	5,3	113,1	4,5	-0,1	116	117	62,5	59,6
11	opoczyński .....	1040	5,7	78,1	3,1	-0,2	76	75	33,9	33,6
12	piotrkowski .....	1429	7,8	91,6	3,6	0,1	63	64	7,1	9,6
13	radomszczański .....	1443	7,9	116,3	4,6	-0,5	83	81	47,0	46,6
14	tomaszowski .....	1025	5,6	119,8	4,8	-0,5	118	117	55,2	54,2
	Miasto na prawach powiatu:									
	City with powiat status:									
15	Piotrków Trybunalski	67	0,4	75,9	3,0	-0,7	1185	1129	100,0	100,0
16	<b>Podregion sieradzki .... Subregion</b>	<b>5666</b>	<b>31,1</b>	<b>453,1</b>	<b>18,0</b>	<b>-0,2</b>	<b>81</b>	<b>80</b>	<b>38,4</b>	<b>38,0</b>
	Powiaty:									
	Powiaty:									
17	łaski .....	618	3,4	50,7	2,0	0,1	83	82	36,9	35,6
18	pajęczański .....	804	4,4	52,5	2,1	-0,3	66	65	24,3	24,7
19	poddębicki .....	881	4,8	41,9	1,7	-0,0	48	48	25,5	25,9
20	sieradzki .....	1491	8,2	120,1	4,8	-0,3	81	81	43,9	43,6
21	wieluński .....	926	5,1	77,7	3,1	-0,3	84	84	31,1	30,3
22	wieruszowski .....	577	3,2	42,3	1,7	-0,0	74	73	20,7	20,6
23	zduńskowolski .....	369	2,0	67,9	2,7	-0,3	184	184	68,7	67,2
24	<b>Podregion skierniewicki .....</b>	<b>4082</b>	<b>22,4</b>	<b>368,9</b>	<b>14,7</b>	<b>-0,4</b>	<b>92</b>	<b>90</b>	<b>46,9</b>	<b>46,8</b>
	<b>Subregion</b>									
	Powiaty:									
	Powiaty:									
25	kutnowski .....	887	4,9	100,4	4,0	-0,8	118	113	58,7	58,5
26	łęczycki .....	773	4,2	51,7	2,1	-0,6	69	67	28,9	28,6
27	łowicki .....	988	5,4	80,3	3,2	-0,4	84	81	36,7	36,6
28	rawski .....	646	3,5	49,6	2,0	-0,1	77	77	42,1	42,5
29	skierniewicki .....	753	4,1	38,3	1,5	-0,1	50	51	-	-
	Miasto na prawach powiatu:									
	City with powiat status:									
30	Skierniewice .....	35	0,2	48,6	1,9	-0,1	1485	1413	100,0	100,0

a Stan w dniu 31 XII. b Według ewidencji geodezyjnej.

a As of 31 XII. b According to geodetic register.



Przyrost naturalny na 1000 ludności <i>Natural increase per 1000 population</i>		Saldo migracji wewnętrznych i zagranicznych na pobyt stały <i>Net internal and international migration for permanent residence</i>				Zgony niemowląt na 1000 urodzeń żywych <i>Infant deaths per 1000 live births</i>		Ludność <sup>a</sup> w wieku			Population <sup>a</sup> at age			Lp. No.
								poniżej 25 lat <i>below 25 years</i>		65 lat i więcej <i>and more</i>				
										w % ogółu ludności <i>in % of total population</i>	wzrost lub spadek w stosunku do 2012 r. w % <i>increase or decrease in relation to 2012 in %</i>	w % ogółu ludności <i>in % of total population</i>	wzrost lub spadek w stosunku do 2012 r. w % <i>increase or decrease in relation to 2012 in %</i>	
		2005	2013	2005	2013			2005	2013	2005	2013	2005	2013	
-3,4	-3,5	-1765	-2678	-0,7	-1,1	6,1	4,7	29,8	25,6	-1,9	14,9	16,6	3,0	1
-3,1	-3,2	1524	1563	4,1	4,1	4,7	4,5	29,3	25,6	-1,1	14,3	16,0	3,5	2
-2,9	-3,7	31	75	1,0	2,4	7,2	3,7	30,9	27,1	-1,8	13,8	15,5	2,3	3
-1,8	-2,0	574	573	9,0	8,2	5,2	3,2	31,0	27,5	-0,5	13,3	14,1	3,2	4
-3,5	-3,6	194	277	1,6	2,3	5,1	2,9	28,2	24,3	-1,2	15,2	17,3	3,5	5
-3,4	-3,3	725	638	4,5	3,9	3,7	6,3	29,2	25,5	-1,2	14,1	16,0	3,9	6
-6,1	-6,5	-1369	-1598	-1,8	-2,2	6,8	5,1	25,2	21,3	-3,0	16,7	19,3	3,0	7
-6,1	-6,5	-1369	-1598	-1,8	-2,2	6,8	5,1	25,2	21,3	-3,0	16,7	19,3	3,0	8
-1,2	-1,8	-563	-1164	-0,9	-2,0	5,9	3,9	32,8	28,0	-1,7	13,5	14,8	3,2	9
0,9	1,2	61	-233	0,5	-2,1	5,5	2,5	35,3	28,0	-2,0	9,9	11,3	3,7	10
0,0	-1,6	-281	-209	-3,5	-2,7	5,7	2,5	35,3	30,3	-1,4	14,2	14,6	1,9	11
-1,0	-1,6	181	203	2,0	2,2	6,1	3,2	33,9	30,0	-1,0	14,9	15,0	2,1	12
-3,2	-3,6	-153	-308	-1,3	-2,6	7,7	7,1	31,6	27,4	-2,0	14,9	16,3	3,0	13
-2,6	-3,6	-70	-303	-0,6	-2,5	6,1	4,8	31,0	27,0	-1,9	14,6	16,0	3,6	14
-0,3	-1,6	-301	-314	-3,8	-4,1	3,9	3,0	30,2	25,6	-2,2	12,8	15,8	4,5	15
-2,2	-2,0	-540	-674	-1,2	-1,5	6,4	4,0	32,8	28,1	-1,7	14,2	15,5	2,6	16
-3,9	-2,7	-13	110	-0,3	2,2	4,7	4,4	32,1	26,8	-1,5	14,2	15,7	2,4	17
-2,4	-2,5	-137	-105	-2,5	-2,0	6,1	2,1	32,8	28,2	-2,4	15,4	16,0	2,0	18
-4,8	-3,9	-68	-3	-1,6	-0,1	5,8	-	30,8	27,0	-0,9	16,0	16,8	2,3	19
-1,8	-2,3	-192	-287	-1,6	-2,4	8,1	3,5	33,5	28,6	-1,7	13,8	15,3	2,3	20
-1,5	-1,5	-65	-191	-0,8	-2,5	11,8	4,0	32,7	28,1	-2,1	14,7	15,6	3,2	21
-1,4	-0,7	-33	-17	-0,8	-0,4	2,3	4,9	34,0	29,5	-1,1	13,2	14,1	2,4	22
-1,3	-0,6	-32	-181	-0,5	-2,7	1,6	7,7	32,5	27,6	-1,8	13,1	15,0	3,4	23
-2,9	-2,6	-817	-805	-2,1	-2,2	6,4	6,3	31,5	26,9	-1,8	14,6	15,9	2,5	24
-5,3	-4,8	-392	-279	-3,7	-2,8	8,3	6,2	30,0	25,0	-2,7	14,4	16,6	2,9	25
-4,3	-3,7	-143	-156	-2,6	-3,0	8,0	12,4	31,5	27,0	-2,2	16,4	17,2	1,6	26
-2,8	-2,4	-140	-169	-1,7	-2,1	5,4	8,6	32,2	27,5	-1,2	15,1	16,0	1,8	27
-0,9	-0,1	-99	-83	-2,0	-1,7	7,8	3,8	33,3	28,6	-1,3	13,8	14,8	3,0	28
-1,7	-2,6	-27	41	-0,7	1,1	5,1	2,5	32,9	29,8	-1,2	17,4	16,2	0,6	29
0,9	0,1	-16	-159	-0,3	-3,3	2,1	2,2	30,8	26,1	-1,5	11,2	14,1	5,3	30

## II. WYBRANE DANE O PODREGIONACH (NTS 3) I POWIATACH (NTS 4) (cd.)

SELECTED DATA BY SUBREGIONS (NUTS 3) AND POWIATS (NUTS 4) (cont.)

Lp. No.	WYSZCZEGÓLNIENIE SPECIFICATION	Pobór wody na potrzeby gospodarki narodowej i ludności na 1 km <sup>2</sup> w dam <sup>3</sup> Water withdrawal for needs of the national economy and population per 1 km <sup>2</sup> in dam <sup>3</sup>		Ścieki przemysłowe i komunalne oczyszczane w % ścieków wymagających oczyszczania Industrial and municipal wastewater treated in % of waste requiring treatment		Ludność korzystająca z oczyszczalni ścieków w % ludności ogółem <sup>a</sup> Population connected to wastewater treatment plants in % of total population <sup>a</sup>		
		2005	2013	2005	2013	ogółem total	miasta urban areas	wieś rural areas
1	<b>WOJEWÓDZTWO .....</b> <b>VOIVODSHIP</b>	<b>18,0</b>	<b>16,9</b>	<b>90,3</b>	<b>96,4</b>	<b>64,2</b>	<b>68,0</b>	<b>21,8</b>
2	<b>Podregion łódzki .....</b> <b>Subregion</b>	<b>11,6</b>	<b>11,6</b>	<b>55,3</b>	<b>99,8</b>	<b>60,3</b>	<b>60,5</b>	<b>12,1</b>
	Powiaty:							
	Powiats:							
3	brzeziński .....	4,1	4,3	98,7	99,6	40,5	44,5	99,8
4	łódzki wschodni .....	10,2	11,2	98,9	100,0	33,6	36,3	73,2
5	pabianicki .....	14,2	12,8	32,6	99,5	65,9	67,4	90,1
6	zgierski .....	14,1	14,2	95,3	100,0	70,6	68,7	92,1
7	<b>Podregion m. Łódź ....</b> <b>Subregion</b>	<b>209,7</b>	<b>69,0</b>	<b>98,1</b>	<b>99,9</b>	<b>96,3</b>	<b>98,3</b>	<b>-</b>
	Miasto na prawach powiatu:							
	City with powiat status:							
8	Łódź .....	209,7	69,0	98,1	99,9	96,3	98,3	-
9	<b>Podregion piotrkowski .....</b> <b>Subregion</b>	<b>20,8</b>	<b>27,0</b>	<b>95,6</b>	<b>99,5</b>	<b>55,1</b>	<b>58,4</b>	<b>28,9</b>
	Powiaty:							
	Powiats:							
10	bełchatowski .....	81,7	97,8	100,0	100,0	65,0	64,6	92,8
11	opoczyński .....	7,0	6,0	48,8	98,3	40,7	59,4	96,4
12	piotrkowski .....	6,6	13,5	97,7	100,0	21,2	32,4	81,7
13	radomszczański .....	12,8	12,2	96,6	100,0	45,0	54,5	87,8
14	tomaszowski .....	4,6	19,0	97,4	95,0	64,6	49,4	66,7
	Miasto na prawach powiatu:							
	City with powiat status:							
15	Piotrków Trybunalski .....	76,9	63,9	98,1	99,9	94,1	100,0	100,0
16	<b>Podregion sieradzki .....</b> <b>Subregion</b>	<b>8,3</b>	<b>6,7</b>	<b>89,4</b>	<b>72,2</b>	<b>41,2</b>	<b>52,5</b>	<b>94,6</b>
	Powiaty:							
	Powiats:							
17	łaski .....	7,4	8,5	95,8	99,5	39,5	47,1	92,0
18	pajęczański .....	7,5	7,5	98,6	22,0	31,3	45,1	97,0
19	poddębicki .....	20,5	10,5	66,5	100,0	28,1	31,1	91,6
20	sieradzki .....	5,2	4,4	97,8	100,0	41,9	54,0	95,5
21	wieluński .....	4,3	5,0	99,8	100,0	40,5	50,0	99,9
22	wieruszowski .....	3,9	3,9	94,6	96,6	35,0	62,3	99,8
23	zduńskowolski .....	11,4	11,3	77,2	99,9	61,8	69,8	90,8
24	<b>Podregion skierniewicki .....</b> <b>Subregion</b>	<b>17,2</b>	<b>15,2</b>	<b>90,1</b>	<b>100,0</b>	<b>45,4</b>	<b>52,0</b>	<b>98,4</b>
	Powiaty:							
	Powiats:							
25	kutnowski .....	8,5	9,9	94,1	100,0	55,4	62,9	98,4
26	łęczycki .....	11,4	9,8	52,3	100,0	32,3	39,2	98,1
27	łowicki .....	44,3	35,5	96,0	99,9	36,4	38,6	95,7
28	rawski .....	7,5	7,9	91,3	100,0	42,0	47,5	99,8
29	skierniewicki .....	2,5	3,3	30,6	100,0	-	13,5	-
	Miasto na prawach powiatu:							
	City with powiat status:							
30	Skierniewice .....	160,8	91,2	99,3	100,0	92,7	99,7	-

a Ludność korzystająca z oczyszczalni ścieków – dane szacunkowe, ludność ogółem – na podstawie bilansów. b Stan w dniu 31 XII.

a Population connected to wastewater treatment – estimated data, the total population – based on balances. c As of 31 XII.

Emisja zanieczyszczeń powietrza z zakładów szczególnie uciążliwych w tys. t <i>Emission of air pollutants from plants of significant nuisance to air quality in thous. t</i>				Powierzchnia o szczególnych walorach przyrodniczych prawnie chroniona <sup>a</sup> na 1 mieszkańca w m <sup>2</sup> <i>Area of special nature value<sup>b</sup> under legal protection per capita in m<sup>2</sup></i>		Odpady (z wyłączeniem odpadów komunalnych) wytworzone na 1 km <sup>2</sup> w t <i>Waste (excluding municipal waste) generated per 1 km<sup>2</sup> in t</i>		Nakłady na środki trwałe (ceny bieżące) na 1 mieszkańca w zł <i>Outlays on fixed assets (current prices) per capita in zł</i>				Lp. No.
pyłowych <i>particulates</i>		gazowych <i>gases</i>						służące ochronie środowiska <i>in environmental protection</i>		służące gospodarce wodnej <i>in water management</i>		
2005	2013	2005	2013	2005	2013	2005	2013	2005	2013	2005	2013	
7,9	3,2	37526,0	42960,8	1159,3	1423,7	244,2	499,9	194	432	22	29	1
0,8	0,2	341,8	263,6	1514,0	1200,5	101,1	273,3	96	525	24	30	2
0,0	0,0	10,6	12,1	6411,7	6333,5	22,8	-	108	411	22	38	3
0,0	0,0	24,0	12,6	831,3	767,9	99,4	183,0	226	840	48	20	4
0,5	0,1	110,6	62,7	749,7	746,6	32,0	35,6	66	834	16	19	5
0,3	0,1	196,6	176,3	1421,8	749,7	174,8	54,7	64	188	20	41	6
0,9	0,2	2624,4	2381,7	22,0	38,7	1243,2	2064,5	157	103	11	11	7
0,9	0,2	2624,4	2381,7	22,0	38,7	1243,2	2064,5	157	103	11	11	8
4,9	1,8	33093,5	38116,1	740,4	1802,4	550,6	8802,1	433	854	20	34	9
3,7	1,2	32462,4	37359,2	49,2	2395,1	3056,7	7902,5	1845	2246	22	57	10
0,3	0,2	147,3	190,0	1901,9	2678,9	71,3	63,8	223	250	40	37	11
0,1	0,0	28,4	8,4	1252,9	2015,4	17,6	35,3	57	271	21	13	12
0,2	0,1	135,8	101,8	505,5	2410,0	20,1	24,8	126	134	13	55	13
0,3	0,2	143,5	347,6	880,7	977,1	125,5	138,4	77	820	23	28	14
0,3	0,2	176,0	109,0	125,1	131,3	1044,8	637,3	74	1269	1	2	15
1,0	0,7	1134,4	1186,6	2794,6	2921,8	17,5	180,8	83	504	27	45	16
0,0	0,1	-	12,1	4200,2	5099,6	-	7,1	25	417	32	51	17
0,2	0,2	771,7	1476,2	814,0	885,4	3,5	1,5	64	409	11	6	18
-	-	-	-	5021,2	5084,9	-	17,1	103	51	37	28	19
0,1	0,1	63,2	98,1	3026,4	3057,3	7,8	17,8	82	897	58	79	20
0,1	0,1	46,5	55,3	2338,5	2356,4	14,9	18,9	118	258	9	55	21
0,4	0,2	142,0	157,2	5391,9	5408,9	84,0	85,8	151	553	4	14	22
0,2	0,1	111,0	87,2	395,2	398,2	60,4	32,5	49	474	11	32	23
0,4	0,2	331,8	312,7	1810,8	1877,1	115,9	674,2	115	206	41	33	24
0,2	0,1	154,7	134,1	442,1	470,0	333,1	175,5	78	257	19	19	25
0,0	0,0	0,8	0,0	2000,0	1635,3	-	1,8	253	113	34	29	26
0,1	0,0	84,8	71,2	2634,5	2519,0	134,8	23,7	44	292	54	29	27
0,0	-	8,5	4,3	2674,3	3404,4	2,8	34,5	50	345	134	102	28
-	-	-	1,8	4730,8	4951,8	19,8	21,5	30	72	10	26	29
0,1	0,1	83,0	101,4	1,2	1,2	863,6	417,1	298	22	3	5	30

## II. WYBRANE DANE O PODREGIONACH (NTS 3) I POWIATACH (NTS 4) (cd.)

SELECTED DATA BY SUBREGIONS (NTS 3) AND POWIATS (NTS 4) (cont.)

Lp. No.	WYSZCZEGÓLNIENIE SPECIFICATION	Przestępstwa stwierdzone <sup>a</sup> w zakończonych postępowaniach przygotowawczych na 10 tys. ludności Ascertained crimes <sup>a</sup> in completed preparatory proceed- ings per 10 thous. population		Wskaźnik wykrywal- ności sprawców przestępstw stwier- dzonych <sup>a</sup> w % Rate of detectability of delinquents in ascertained crimes <sup>a</sup> in %		Pracujący <sup>bcd</sup> Employed persons <sup>bcd</sup>					
						ogółem    total		w % ogółem    in % of total			
						w tys. in thous.	na 1000 ludności per 1000 population	rolnictwo, leśnictwo, łowiectwo i rybactwo agricul- ture, fore- stry and fishing	przemysł i budow- nictwo industry and con- struction	usługi <sup>g</sup> services <sup>g</sup>	
		2005 <sup>e</sup>	2013	2005	2013	2005	2013				
1	WOJEWÓDZTWO ...	336,0	264,0	48,0	62,9	697,7	738,8	294,0	24,2	27,6	48,2
2	Podregion łódzki .... Subregion Powiaty: Powiaty:	281,8	225,0	60,4	67,9	80,1	90,4	234,7	20,5	35,4	44,1
3	brzeziński .....	274,4	208,4	65,0	70,5	7,6	7,5	243,1	47,9	17,7	34,5
4	łódzki wschodni ...	294,9	199,6	53,1	67,0	14,1	16,6	237,6	23,2	34,5	42,2
5	pabianicki .....	286,9	256,7	63,4	71,1	26,4	27,8	232,0	14,9	39,9	45,2
6	zgierski .....	274,2	215,8	60,2	65,0	32,0	38,5	233,8	18,1	35,9	46,0
7	Podregion m. Łódź . Subregion Miasto na prawach powiatu: City with powiat status:	511,6	358,9	29,3	47,8	200,3	230,8	324,5	0,9	25,6	73,5
8	Łódź .....	511,6	358,9	29,3	47,8	200,3	230,8	324,5	0,9	25,6	73,5
9	Podregion piotrkowski ..... Subregion Powiaty: Powiaty:	246,9	243,0	58,7	72,0	171,6	171,9	289,0	29,6	31,1	39,4
10	bełchatowski .....	265,9	246,9	63,9	76,2	40,6	41,8	369,7	16,7	47,4	35,9
11	opoczyński .....	216,1	251,7	73,3	73,4	23,8	22,0	281,9	46,5	24,0	29,6
12	piotrkowski .....	224,4 <sup>i</sup>	184,0	54,2 <sup>i</sup>	74,5	22,0	23,8	259,4	58,9	12,8	28,3
13	radomszczański ...	264,2	253,3	59,7	75,7	31,2	29,5	253,9	31,9	28,9	39,2
14	tomaszowski .....	263,8	224,2	50,9	68,7	29,7	30,4	254,1	30,6	28,9	40,5
	Miasto na prawach powiatu: City with powiat status:										
15	Piotrków Trybunalski .....	.	313,2	.	63,4	24,3	24,3	320,6	3,5	32,7	63,8
16	Podregion sieradzki Subregion Powiaty: Powiaty:	251,6	212,2	67,5	76,2	134,6	134,7	297,3	43,3	26,2	30,5
17	łaski .....	266,3	219,3	65,6	70,6	13,4	13,1	258,0	42,7	24,3	33,0
18	pajęczański .....	158,5	187,0	73,2	83,2	13,6	14,6	277,5	53,1	22,0	25,0
19	poddębicki .....	318,4	240,7	71,9	68,1	13,8	12,3	293,2	61,6	16,4	22,1
20	sieradzki .....	249,5	217,7	60,0	75,2	36,8	38,6	321,8	48,8	18,0	33,2
21	wieluński .....	251,8	205,5	73,0	81,1	25,0	24,5	315,2	43,2	26,1	30,7
22	wieruszowski .....	216,7	184,5	74,9	80,1	14,2	13,9	328,7	35,6	41,3	23,0
23	zduńskowski .....	297,4	223,9	65,9	76,1	17,8	17,7	261,2	17,5	43,8	38,7
24	Podregion skierniewicki ..... Subregion Powiaty: Powiaty:	275,2	218,3	69,6	74,6	111,1	111,1	301,0	44,1	21,9	34,0
25	kutnowski .....	304,0	211,3	63,3	73,7	28,6	29,2	290,7	30,4	30,4	39,2
26	łęczycki .....	256,0	162,5	75,5	77,6	17,3	16,0	309,2	57,0	14,9	28,1
27	łowicki .....	217,9	245,0	75,1	78,7	25,4	25,0	311,5	52,4	18,9	28,7
28	rawski .....	280,5	227,3	71,4	74,8	15,5	16,1	324,7	52,2	15,7	32,1
29	skierniewicki .....	303,7 <sup>k</sup>	162,3	69,2 <sup>k</sup>	71,6	10,3	12,5	325,4	70,8	11,8	17,4
	Miasto na prawach powiatu: City with powiat status:										
30	Skierniewice .....	.	283,2	.	69,5	14,0	12,3	252,9	5,5	35,2	59,3

a Przez Policję. b Stan w dniu 31 XII. c Według faktycznego miejsca pracy i rodzaju działalności; bez podmiotów gospodarczych o liczbie w 2005 roku na podstawie wyników Narodowego Spisu Powszechnego Ludności i Mieszkań oraz Powszechnego Spisu Rolnego 2002 oraz miesięczne wynagrodzenie brutto w kraju wynosiło 3877,43 zł. g Patrz uwagi ogólne do Rocznika, ust. 2, pkt 1). h Łącznie z prokuraturą. i Łącznie z prokuraturą.

a By the Police. b As of 31 XII. c By actual workplace and kind of activity; excluding economic entities employing up to 9 persons. d Data Census as well as the Agricultural Census 2002, as well as in 2013 on the basis the Agricultural Census 2010. e Excluding economic entities Yearbook, item 2, point 1). h Including prosecutor's office. i Including data on city with powiat status – Piotrków Trybunalski. k Including data on

Bezrobotni zarejestrowani <sup>b</sup> Registered unemployed persons <sup>b</sup>					Stopa bezrobocia zarejestrowanego <sup>bd</sup> w % <i>Registered unemployment rate<sup>bd</sup> in %</i>		Przeciętne miesięczne wynagrodzenia brutto <sup>e</sup> <i>Average monthly gross wages and salaries<sup>e</sup></i>				Lp. No.	
ogółem w tys. <i>total in thous.</i>		z liczby ogółem – w % <i>of total number – in %</i>					w zł <i>in zł</i>		Polska = = 100 <sup>f</sup> <i>Poland = = 100<sup>f</sup></i>			woje- wódz- two = = 100 <i>voivod- ship = = 100</i>
		pozostający bez pracy dłużej niż 1 rok <i>out of work for longer than 1 year</i>	24 lata i mniej <i>24 years and less</i>	50 lat i więcej <i>50 years and more</i>								
2005	2013				2005	2013	2005	2013				
198,4 31,9	151,6 24,3	41,0 42,1	16,2 14,0	27,4 28,6	17,9 21,8	14,1 16,6	2188,15 1941,29	3510,20 3110,25	90,5 80,2	100,0 88,6	1 2	
2,2	1,8	40,1	18,8	25,7	18,0	15,6	1666,97	2607,32	67,2	74,3	3	
5,2	3,5	34,4	15,6	28,9	20,0	13,0	1836,05	2796,04	72,1	79,7	4	
9,0	7,6	43,9	12,1	30,0	19,1	16,6	1980,37	3094,69	79,8	88,2	5	
15,5	11,5	43,5	14,0	28,0	25,3	18,4	1977,92	3301,43	85,1	94,1	6	
54,7	42,2	44,3	9,3	34,9	16,4	12,3	2401,67	3710,91	95,7	105,7	7	
54,7	42,2	44,3	9,3	34,9	16,4	12,3	2401,67	3710,91	95,7	105,7	8	
51,2	37,5	39,0	17,9	23,7	19,2	15,2	2215,11	3814,85	98,4	108,7	9	
9,2	7,6	42,1	18,1	23,5	15,9	13,5	3133,78	5512,35	142,2	157,0	10	
8,1	5,4	35,3	19,4	22,0	21,9	17,1	2095,33	3004,95	77,5	85,6	11	
5,5	4,4	37,2	23,5	20,5	17,0	13,6	1680,07	2886,28	74,4	82,2	12	
11,3	7,3	45,5	18,0	24,7	21,9	16,5	1734,71	2838,40	73,2	80,9	13	
11,7	8,3	33,5	16,1	25,1	23,0	17,8	1915,01	3009,61	77,6	85,7	14	
5,4	4,5	39,3	13,4	25,2	14,8	12,8	1779,12	2769,22	71,4	78,9	15	
33,6	27,3	40,7	22,7	22,5	16,7	14,4	1864,09	3027,70	78,1	86,3	16	
3,6	3,8	47,7	20,6	24,4	17,4	18,8	1780,05	2749,14	70,9	78,3	17	
3,7	2,9	36,4	21,4	20,6	17,2	13,9	2006,22	3227,39	83,2	91,9	18	
3,2	2,7	45,3	25,6	19,1	16,3	15,6	1870,70	3690,42	95,2	105,1	19	
10,2	7,4	37,2	24,7	21,5	18,5	13,9	1932,30	3082,99	79,5	87,8	20	
4,5	4,3	42,9	23,3	22,8	12,5	12,7	1777,06	2987,22	77,0	85,1	21	
2,6	2,0	37,6	25,1	23,5	12,9	10,9	1753,18	2722,07	70,2	77,5	22	
5,9	4,3	40,0	18,7	25,1	20,2	16,2	1902,37	2986,98	77,0	85,1	23	
27,1	20,3	37,3	21,0	23,7	16,8	13,3	2028,89	3172,21	81,8	90,4	24	
10,8	7,5	39,1	19,4	22,6	23,5	17,8	2103,56	3265,05	84,2	93,0	25	
4,9	3,6	42,8	25,3	22,0	19,5	16,3	2052,22	3425,90	88,4	97,6	26	
4,6	3,6	35,5	20,8	24,8	13,3	10,8	1998,33	3121,34	80,5	88,9	27	
2,8	2,0	32,1	23,3	25,7	13,2	9,4	1836,87	3058,13	78,9	87,1	28	
1,6	1,4	30,8	27,5	20,5	11,3	9,0	2007,40	2964,68	76,5	84,5	29	
2,3	2,3	34,0	13,9	28,4	11,6	12,1	2039,59	3082,48	79,5	87,8	30	

pracujących do 9 osób. *d* Dane opracowano z uwzględnieniem pracujących w gospodarstwach indywidualnych w rolnictwie wyszacowanych w 2013 roku na podstawie Powszechnego Spisu Rolnego 2010. *e* Bez podmiotów gospodarczych o liczbie pracujących do 9 osób. *f* Przeciętne nie z miastem na prawach powiatu – Piotrków Trybunalski. *k* Łącznie z miastem na prawach powiatu – Skierniewice.

are compiled considering employed persons on private farms in agriculture estimated on the basis of the results of the Population and Housing employing up to 9 persons. *f* Average monthly gross wages and salaries in Poland amounted to 3877,43 zł. *g* See general notes to the city with powiat status – Skierniewice.

## II. WYBRANE DANE O PODREGIONACH (NTS 3) I POWIATACH (NTS 4) (cd.)

SELECTED DATA BY SUBREGIONS (NTS 3) AND POWIATS (NTS 4) (cont.)

Lp. No.	WYSZCZEGÓLNIENIE SPECIFICATION	Sieć rozdzielcza <sup>a</sup> na 100 km <sup>2</sup> w km Distribution network <sup>a</sup> per 100 km <sup>2</sup> in km						Zasoby mieszkaniowe <sup>ab</sup> Dwelling stocks <sup>ab</sup>		
		wodociągowa water supply system		kanalizacyjna <sup>d</sup> sewerage system <sup>d</sup>		gazowa gas supply system		mieszkania na 1000 ludności dwellings per 1000 population	przeciętna powierz- chnia użytkowa 1 miesz- kania w m <sup>2</sup> average useful floor area of dwelling in m <sup>2</sup>	
		2005	2013	2005	2013	2005	2013	2005	2013	2013
1	<b>WOJEWÓDZTWO .....</b>	<b>112,7</b>	<b>123,0</b>	<b>20,1</b>	<b>32,8</b>	<b>15,4</b>	<b>19,2</b>	<b>367,6</b>	<b>394,9</b>	<b>68,1</b>
2	<b>Podregion łódzki .....</b>	<b>138,3</b>	<b>155,5</b>	<b>22,9</b>	<b>37,1</b>	<b>40,3</b>	<b>49,2</b>	<b>379,5</b>	<b>386,6</b>	<b>73,4</b>
	<b>Subregion</b>									
	Powiaty:									
	Powiaty:									
3	brzeziński .....	114,8	120,5	4,8	10,2	-	0,1	346,5	360,7	79,3
4	łódzki wschodni .....	139,7	157,6	15,5	32,5	62,6	74,3	347,3	337,1	93,7
5	pabianicki .....	136,9	151,0	39,7	53,4	60,8	66,4	401,6	417,9	66,6
6	zgierski .....	148,1	171,7	25,0	41,8	32,5	45,2	382,2	389,8	70,3
7	<b>Podregion m. Łódź ....</b>	<b>414,0</b>	<b>447,3</b>	<b>302,2</b>	<b>380,5</b>	<b>351,1</b>	<b>381,5</b>	<b>432,4</b>	<b>489,4</b>	<b>53,7</b>
	<b>Subregion</b>									
	Miasto na prawach powiatu:									
	City with powiat status:									
8	Łódź .....	414,0	447,3	302,2	380,5	351,1	381,5	432,4	489,4	53,7
9	<b>Podregion piotrkowski</b>	<b>97,8</b>	<b>107,0</b>	<b>17,5</b>	<b>31,9</b>	<b>9,3</b>	<b>11,9</b>	<b>337,6</b>	<b>359,0</b>	<b>74,5</b>
	<b>Subregion</b>									
	Powiaty:									
	Powiaty:									
10	bełchatowski .....	109,6	125,4	20,7	34,7	13,0	14,8	329,3	350,6	77,9
11	opoczyński .....	84,6	89,9	16,7	43,0	10,4	12,9	312,3	330,1	78,1
12	piotrkowski .....	101,1	107,9	8,2	21,1	2,4	3,2	311,3	321,9	87,6
13	radomszczański .....	86,0	97,0	15,7	24,4	6,5	8,4	343,3	365,9	75,5
14	tomaszowski .....	103,6	110,6	17,5	28,8	8,9	12,9	356,1	375,9	69,4
	Miasto na prawach powiatu:									
	City with powiat status:									
15	Piotrków Trybunalski	224,8	247,6	222,6	256,7	150,6	198,9	367,3	408,7	60,9
16	<b>Podregion sieradzki ....</b>	<b>102,6</b>	<b>112,0</b>	<b>12,9</b>	<b>24,8</b>	<b>2,2</b>	<b>5,1</b>	<b>318,3</b>	<b>336,2</b>	<b>80,9</b>
	<b>Subregion</b>									
	Powiaty:									
	Powiaty:									
17	łaski .....	103,5	119,7	13,2	21,7	1,9	3,1	353,0	373,9	76,7
18	pajęczański .....	93,8	101,6	10,5	20,5	-	5,8	300,4	318,7	85,0
19	poddębicki .....	106,2	113,9	7,3	9,3	4,6	4,7	345,5	363,9	80,8
20	sieradzki .....	103,0	114,5	7,3	22,5	2,8	3,3	305,5	325,1	80,2
21	wieluński .....	102,6	109,5	13,1	26,0	-	9,6	305,8	322,3	85,8
22	wieruszowski .....	92,7	100,4	20,3	44,1	2,8	3,0	297,2	311,0	94,1
23	zduńskowolski .....	125,4	133,7	41,1	52,8	4,6	7,4	339,7	355,9	70,5
24	<b>Podregion skierniewicki .....</b>	<b>113,1</b>	<b>120,7</b>	<b>12,1</b>	<b>17,7</b>	<b>5,1</b>	<b>7,2</b>	<b>331,4</b>	<b>351,2</b>	<b>75,2</b>
	<b>Subregion</b>									
	Powiaty:									
	Powiaty:									
25	kutnowski .....	138,7	142,9	16,6	24,0	6,1	8,0	351,3	371,8	65,2
26	łęczycki .....	128,6	136,3	8,9	13,7	2,3	3,5	312,1	332,5	79,2
27	łowicki .....	107,2	111,1	8,4	13,9	-	2,9	320,8	339,8	85,0
28	rawski .....	89,1	102,1	11,0	13,6	4,6	6,1	315,0	327,2	77,4
29	skierniewicki .....	79,9	91,1	2,9	6,0	-	0,0	298,9	315,1	89,7
	Miasto na prawach powiatu:									
	City with powiat status:									
30	Skierniewice .....	468,0	468,8	314,4	392,9	324,4	377,5	369,8	399,9	66,3

a Stan w dniu 31 XII. b Na podstawie bilansów zasobów mieszkaniowych. c Bez szkół specjalnych. d Łącznie z kolektorami. e Bez dzieci z technikami uzupełniającymi i ogólnokształcącymi szkołami artystycznymi dającymi uprawnienia zawodowe.

a As of 31 XII. b Based on balances of dwelling stocks. c Excluding special schools. d Including collectors. e Excluding children aged 6 secondary schools and general art schools leading to professional certification.

Mieszkania oddane do użytkowania <i>Dwellings completed</i>				Mieszkania, których budowę rozpoczęto <i>Dwellings in which construction has begun</i>	Uczniowie w szkołach dla dzieci i młodzieży <sup>c</sup> na 10 tys. ludności <i>Pupils and students of schools for children and youth <sup>c</sup> per 10 thous. population</i>						Uczniowie szkół policealnych <sup>c</sup> na 10 tys. ludności <i>Students of post-secondary schools <sup>c</sup> per 10 thous. population</i>	Lp. No.
ogółem <i>total</i>	wzrost lub spadek w stosunku do 2005 r. w % <i>increase or decrease in relation to 2005 in %</i>	na 1000 ludności <i>per 1000 population</i>			podstawowych <sup>e</sup> <i>primary <sup>e</sup></i>	gimnazjach <i>lower secondary</i>	zasadniczych zawodowych <i>basic vocational</i>	liceach ogólnokształcących <sup>f</sup> <i>general secondary <sup>f</sup></i>	liceach profilowanych specjalizowanych <sup>g</sup> <i>specialized s secondary</i>	technikach <sup>g</sup> <i>technical secondary <sup>g</sup></i>		
2013		2005	2013	2013	2013							
6009	31,6	1,8	2,4	6053	519,1	269,1	35,8	145,8	2,2	124,0	82,4	1
1476	32,6	3,0	3,8	1387	510,5	256,7	19,6	87,9	2,8	88,6	40,6	2
109	53,5	2,3	3,5	108	523,2	275,2	-	56,9	-	103,2	31,0	3
283	26,9	3,5	4,1	311	538,3	274,7	15,5	65,1	4,2	38,8	-	4
356	6,3	2,8	3,0	319	476,0	243,8	27,2	88,0	6,4	106,6	40,7	5
728	50,4	3,0	4,4	649	521,4	254,9	19,4	103,3	-	93,9	59,5	6
1435	110,4	0,9	2,0	1631	443,2	206,5	19,6	171,3	2,4	103,4	94,6	7
1435	110,4	0,9	2,0	1631	443,2	206,5	19,6	171,3	2,4	103,4	94,6	8
1445	-8,3	2,6	2,4	1326	570,1	303,1	46,6	151,5	1,8	149,5	140,0	9
307	-29,4	3,9	2,7	275	541,1	281,7	58,8	191,5	-	117,4	121,5	10
177	-11,1	2,5	2,3	190	612,9	340,8	52,9	167,6	-	111,8	40,0	11
298	16,4	2,8	3,3	306	623,7	316,4	8,5	14,7	-	86,4	131,6	12
264	22,2	1,8	2,3	273	552,7	304,1	64,6	133,7	9,3	154,4	100,8	13
287	20,1	2,0	2,4	198	565,4	291,9	25,4	126,0	-	164,8	120,8	14
112	-51,5	2,9	1,5	84	539,0	296,7	73,5	308,0	-	280,1	370,5	15
950	41,4	1,5	2,1	1110	560,0	313,8	59,2	138,4	2,4	118,5	43,8	16
153	82,1	1,7	3,0	148	538,4	279,2	40,8	134,4	-	105,5	-	17
82	46,4	1,0	1,6	94	562,9	332,0	52,9	93,3	-	27,4	-	18
130	17,1	2,6	3,1	117	520,2	289,5	37,3	96,2	-	82,2	15,0	19
190	160,3	0,6	1,6	228	554,0	321,9	51,1	137,8	1,8	101,1	78,4	20
148	31,0	1,4	1,9	166	567,2	329,3	93,5	168,8	10,9	175,9	34,4	21
85	4,9	1,9	2,0	205	617,4	330,8	89,0	68,4	-	137,5	-	22
162	5,2	2,3	2,4	152	565,2	297,7	48,0	212,3	-	174,4	105,0	23
703	34,7	1,4	1,9	599	542,2	292,9	38,2	156,8	1,8	166,5	56,9	24
210	42,9	1,4	2,1	99	479,3	265,4	42,3	141,0	6,5	142,4	41,9	25
73	217,4	0,4	1,4	69	547,9	289,7	40,3	118,6	-	169,5	22,4	26
110	3,8	1,3	1,4	77	552,7	311,8	29,6	147,4	-	205,9	60,1	27
100	61,3	1,3	2,0	168	573,0	307,4	-	190,2	-	205,1	-	28
139	82,9	2,0	3,6	131	593,9	275,8	70,5	58,2	-	42,6	32,4	29
71	-34,3	2,2	1,5	55	576,6	320,4	54,9	289,1	-	206,2	196,4	30

w wieku 6 lat objętych edukacją w placówkach wychowania przedszkolnego. <sup>f</sup> Łącznie z uzupełniającymi liceami ogólnokształcącymi. <sup>g</sup> Łącznie attending pre-primary education establishments. <sup>f</sup> Including supplementary general secondary schools. <sup>g</sup> Including supplementary technical

**II. WYBRANE DANE O PODREGIONACH (NTS 3) I POWIATACH (NTS 4) (cd.)**

SELECTED DATA BY SUBREGIONS (NTS 3) AND POWIATS (NTS 4) (cont.)

Lp. No.	WYSZCZEGÓLNIENIE SPECIFICATION	Dzieci w przed- szkolach na 100 miejsc <i>Children attending nursery schools</i>		Łóżka w szpitalach ogólnych <sup>a</sup> na 10 tys. ludności <i>Beds in general hospitals<sup>a</sup> per 10 thous. population</i>		Liczba ludności <sup>a</sup> na <i>Population<sup>a</sup> per</i>				Biblioteki <i>Public</i>	
						1 podmiot ambulatoryjnej opieki zdrowotnej <sup>c</sup> <i>provider of out-patient health care<sup>c</sup></i>		1 aptekę ogólnodostępną <i>generally available pharmacy</i>		księgozbiór <sup>a</sup> w wol. <i>collection<sup>a</sup> in vol.</i>	
		2005	2013 <sup>g</sup>	2005	2013 <sup>h</sup>	2005	2013	2005	2013	2005	2013
1	<b>WOJEWÓDZTWO .....</b>	<b>92</b>	<b>99</b>	<b>53,2</b>	<b>53,4</b>	<b>2500</b>	<b>1476</b>	<b>3043</b>	<b>2912</b>	<b>3474,4</b>	<b>3470,9</b>
2	<b>Podregion łódzki .....</b>	<b>91</b>	<b>103</b>	<b>57,5</b>	<b>46,8</b>	<b>2071</b>	<b>1660</b>	<b>2884</b>	<b>2810</b>	<b>3025,1</b>	<b>2786,0</b>
	<b>Subregion</b>										
	Powiaty:										
	Powiaty:										
3	brzeziński .....	93	99	54,6	52,1	2040	1344	3060	3092	4012,9	4163,7
4	łódzki wschodni .....	92	102	81,4	50,3	2683	2790	4024	3171	2701,7	2550,1
5	pabianicki .....	90	105	49,3	33,0	2383	1813	2591	2301	2714,2	2416,5
6	zgierski .....	92	102	54,6	54,3	1747	1396	2771	3107	3197,2	2895,7
7	<b>Podregion m. Łódź ....</b>	<b>87</b>	<b>96</b>	<b>76,5</b>	<b>81,2</b>	<b>1432</b>	<b>1070</b>	<b>2576</b>	<b>2436</b>	<b>2804,9</b>	<b>2791,6</b>
	<b>Subregion</b>										
	Miasto na prawach powiatu:										
	City with powiat status:										
8	Łódź .....	87	96	76,5	81,2	1432	1070	2576	2436	2804,9	2791,6
9	<b>Podregion piotrkowski</b>	<b>100</b>	<b>101</b>	<b>38,9</b>	<b>42,0</b>	<b>2270</b>	<b>1983</b>	<b>3217</b>	<b>3268</b>	<b>3481,3</b>	<b>3638,5</b>
	<b>Subregion</b>										
	Powiaty:										
	Powiaty:										
10	bełchatowski .....	93	104	74,5	69,9	2501	1950	2814	3057	2967,1	3109,1
11	opoczyński .....	115	98	30,2	29,5	3154	2788	3943	3548	3108,6	3022,0
12	piotrkowski .....	100	95	0,0	3,1	3007	3159	6013	5090	4245,5	4393,7
13	radomszczański .....	91	98	27,4	36,9	2431	1939	3610	3525	3554,2	4133,0
14	tomaszowski .....	97	110	34,2	36,8	2054	1618	2634	2994	3383,4	3365,9
	Miasto na prawach powiatu:										
	City with powiat status:										
15	Piotrków Trybunalski	112	95	65,6	76,4	1398	1265	2414	2372	3751,3	3822,6
16	<b>Podregion sieradzki ....</b>	<b>97</b>	<b>102</b>	<b>42,9</b>	<b>43,4</b>	<b>1770</b>	<b>1684</b>	<b>3485</b>	<b>3458</b>	<b>4619,0</b>	<b>4540,4</b>
	<b>Subregion</b>										
	Powiaty:										
	Powiaty:										
17	łaski .....	93	93	67,7	65,5	1457	1370	2999	4224	4901,3	3606,8
18	pajęczański .....	86	102	12,7	5,3	2545	2189	3818	3283	4545,5	4373,9
19	poddębicki .....	95	92	29,5	62,3	1694	1351	3851	3806	5994,5	5980,9
20	sieradzki .....	105	112	65,4	65,6	1757	1792	3675	3245	4732,6	5083,7
21	wieluński .....	103	103	44,9	40,5	1703	1619	3560	2879	4668,3	5017,1
22	wieruszowski .....	91	97	19,3	9,9	1695	1837	4239	3251	4499,6	4696,5
23	zduńskowolski .....	96	99	28,5	29,3	1832	1742	2824	4529	3419,6	2875,4
24	<b>Podregion</b>										
	<b>skierniewicki .....</b>	<b>92</b>	<b>95</b>	<b>36,7</b>	<b>37,7</b>	<b>1829</b>	<b>1640</b>	<b>3731</b>	<b>3049</b>	<b>3887,0</b>	<b>3912,1</b>
	<b>Subregion</b>										
	Powiaty:										
	Powiaty:										
25	kutnowski .....	86	96	38,0	37,0	1538	1499	3076	2789	4165,3	4116,4
26	łęczycki .....	93	96	45,3	46,4	1624	1325	4466	3040	4204,2	4179,3
27	łowicki .....	88	104	25,0	27,3	1794	1516	3438	2975	2892,7	3327,4
28	rawski .....	99	93	37,4	33,5	2749	2254	4948	4958	3096,4	3514,9
29	skierniewicki .....	93	88	-	-	2229	2127	12629	7658	5135,8	4713,4
	Miasto na prawach powiatu:										
	City with powiat status:										
30	Skierniewice .....	96	92	72,5	80,8	2034	1677	2712	1871	4455,7	3946,1

a Stan w dniu 31 XII. b W ciągu roku. c Przychodnie łącznie z praktykami lekarskimi. d łącznie z punktami bibliotecznymi.  
h Bez łóżek na oddziałach szpitalnych przy stacjach pogotowia ratunkowego; łącznie z łóżkami i inkubatorami dla noworodków. i, k Dotyczy: i -  
a As of 31 XII. b During the year. c Out-patient departments including medical practices. d Including library service points. e Excluding  
located in emergency stations; including beds and for newborns. i, k Concern: i - collective tourist accommodation establishments, k - establish



publiczne (z filiami) libraries (with branches)				Widzowie w kinach stałych <sup>b</sup> <i>Audience in fixed cinemas<sup>b</sup></i>		Baza noclegowa turystyki <i>Tourist accommodation establishments</i>								Lp. No.
wypożyczenia księgozbioru <sup>bde</sup> w wol. <i>loans<sup>bde</sup> in vol.</i>	czytelnicy <sup>bd</sup> <i>borrowers<sup>bd</sup></i>	miejsca noclegowe <sup>f</sup> <i>number of beds<sup>f</sup></i>				stopień wykorzy- stania miejsc noclego- wych w % <i>occupancy rate number of beds in %</i>	udzielone noclegi <sup>b</sup> <i>nights spent (overnight stay)<sup>b</sup></i>		korzystający z noclegów <sup>b</sup> <i>tourists accommo- dated<sup>b</sup></i>					
1000 ludności <i>1000 population</i>							ogółem <i>total</i>	w tys. <i>in thous.</i>						
2005	2013	2005	2013	2005	2013			2005 <sup>f</sup>	2013 <sup>k</sup>	2005 <sup>f</sup>	2013 <sup>k</sup>	2005 <sup>f</sup>	2013 <sup>k</sup>	
3352,6 2512,2	3240,4 2382,9	182 156	158 126	464 38	812 57	15358 2326	23549 2981	26,8 22,2	1367,3 164,8	2035,6 228,2	618,5 67,2	1126,1 127,9	1 2	
2337,4	2276,9	169	162	-	-	145	174	24,7	10,1	16,2	3,0	8,1	3	
2232,5	2058,1	136	108	80	238	593	622	24,0	46,7	49,0	17,5	32,3	4	
2440,6	2624,7	156	119	26	46	222	628	24,0	24,0	57,7	12,8	34,9	5	
2710,8	2364,3	162	131	38	-	1366	1557	20,3	84,0	105,2	34,0	52,6	6	
3705,8	3848,7	181	165	1251	2101	3526	7294	28,7	500,8	725,3	258,4	442,9	7	
3705,8	3848,7	181	165	1251	2101	3526	7294	28,7	500,8	725,3	258,4	442,9	8	
3277,4	3132,2	180	160	174	624	6015	6606	27,7	485,1	568,7	200,7	272,5	9	
3569,0	3067,6	205	160	288	1146	1080	1582	22,9	87,5	116,1	52,0	51,6	10	
1951,1	1991,8	118	102	48	29	89	180	14,3	8,7	8,6	5,3	5,7	11	
3067,0	2828,0	128	122	5	-	1448	1836	27,3	90,9	131,6	37,7	80,6	12	
3364,2	3274,8	213	214	153	267	294	443	23,0	31,5	36,4	13,8	18,6	13	
2910,2	2687,2	151	127	83	76	2436	1980	34,8	243,5	244,2	82,0	95,4	14	
4841,2	5243,9	261	232	497	2619	668	585	21,5	23,0	31,8	9,8	20,7	15	
3955,1	3365,6	218	178	67	39	2294	3892	26,0	139,8	264,1	55,6	129,5	16	
3054,3	2417,1	213	152	-	-	221	395	27,3	17,6	29,6	5,5	16,2	17	
3039,5	2861,4	187	171	80	25	10	163	10,9	1,1	6,4	0,2	3,9	18	
3235,1	3152,0	186	154	-	-	281	592	30,4	11,0	48,4	3,6	28,4	19	
6062,4	4257,8	279	202	-	129	197	408	27,6	18,8	37,6	9,7	24,2	20	
3907,2	4248,5	258	233	143	-	1032	1334	29,1	65,0	92,2	24,4	37,7	21	
2733,1	2279,2	164	146	53	15	210	280	26,9	19,0	18,9	8,3	6,4	22	
2853,1	2680,5	141	130	185	-	343	720	18,4	7,4	31,0	3,9	12,7	23	
2855,9	2976,5	168	148	223	350	1197	2776	25,8	76,8	249,5	36,7	153,4	24	
3553,4	3399,3	206	177	165	312	142	434	28,8	17,2	44,2	7,8	20,5	25	
2481,3	2702,2	143	137	93	-	52	74	35,0	6,6	9,5	4,0	5,7	26	
2143,9	2331,9	115	116	55	263	443	606	14,4	21,4	32,2	11,7	22,0	27	
2153,1	3209,0	155	155	12	148	176	1467	29,7	9,5	152,1	4,5	98,1	28	
2100,8	2225,3	144	131	-	-	244	106	0,0	9,9	3,1	2,8	1,9	29	
4273,6	3815,5	238	164	1160	1431	140	89	0,0	12,2	8,5	5,9	5,2	30	

e Bez wypożyczeń międzybibliotecznych. f Stan w dniu 31 VII. g Łącznie z zespołami wychowania przedszkolnego i punktami przedszkolnymi. turystycznych obiektów zbiorowego zakwaterowania, k – obiektów posiadających 10 i więcej miejsc noclegowych.

interlibrary lending. f As of 31 VII. g Including pre-primary education groups and pre-primary points. h Excluding beds in hospital wards possessing 10 and more bed places.

**II. WYBRANE DANE O PODREGIONACH (NTS 3) I POWIATACH (NTS 4) (dok.)**  
**SELECTED DATA BY SUBREGIONS (NUTS 3) AND POWIATS (NUTS 4) (cont.)**

Lp. No.	WYSZCZEGÓLNIENIE SPECIFICATION	Powierzchnia gruntów leśnych <sup>a</sup> w tys. ha Forest land <sup>a</sup> in thous. ha				Produkcja sprzedana przemysłu <sup>b</sup> (ceny bieżące) Sold production of industry <sup>b</sup> (current prices)				Dochody budżetów powiatów Revenue of powiats budgets	
		ogółem total		lasy pub- liczne public forests	lasy pry- watne private forests	w mln zł in mln zł				na 1 mies per	
		2005	2013			2005	2013	2005	2013	2005	2013
1	<b>WOJEWÓDZTWO .....</b> <b>VOIVODSHIP</b>	<b>384,8</b>	<b>394,8</b>	<b>254,7</b>	<b>132,8</b>	<b>32611,0</b>	<b>63884,5</b>	<b>12630</b>	<b>25373</b>	<b>344</b>	<b>853</b>
2	<b>Podregion łódzki .....</b> <b>Subregion</b>	<b>46,7</b>	<b>46,9</b>	<b>35,9</b>	<b>9,9</b>	<b>4303,2</b>	<b>7676,9</b>	<b>11490</b>	<b>19948</b>	<b>470</b>	<b>741</b>
	Powiaty:										
	Powiaty:										
3	brzeziński.....	5,0	5,1	3,7	1,2	228,5	366,3	7454	11833	504	996
4	łódzki wschodni .....	12,4	12,3	10,1	1,9	354,3	1160,2	5525	16682	448	719
5	pabianicki.....	13,1	13,3	10,4	2,6	1816,4	2591,8	15218	21658	474	737
6	zgierski .....	16,2	16,3	11,7	4,2	1904,0	3558,6	11871	21609	469	705
7	<b>Podregion m. Łódź ....</b> <b>Subregion</b>	<b>2,9</b>	<b>2,8</b>	<b>1,7</b>	<b>1,1</b>	<b>8720,6</b>	<b>14463,0</b>	<b>11314</b>	<b>20218</b>	<b>x</b>	<b>x</b>
	Miasto na prawach powiatu:										
	City with powiat status:										
8	Łódź .....	2,9	2,8	1,7	1,1	8720,6	14463,0	11314	20218	x	x
9	<b>Podregion piotrkowski .....</b> <b>Subregion</b>	<b>173,2</b>	<b>174,9</b>	<b>117,6</b>	<b>54,0</b>	<b>10816,9</b>	<b>22444,8</b>	<b>17971</b>	<b>37709</b>	<b>503</b>	<b>853</b>
	Powiaty:										
	Powiaty:										
10	bełchatowski .....	29,2	28,2	14,2	13,5	#	#	#	#	543	966
11	opoczyński .....	31,7	32,4	19,6	12,4	#	#	#	#	437	841
12	piotrkowski .....	34,5	35,2	23,5	11,1	503,1	536,5	5584	5868	379	705
13	radomszczański .....	44,1	45,0	32,2	11,9	1021,4	1446,1	8551	12411	583	818
14	tomaszowski .....	32,2	32,7	26,8	5,1	1108,3	2120,1	9142	17680	524	903
	Miasto na prawach powiatu:										
	City with powiat status:										
15	Piotrków Trybunalski .....	1,4	1,4	1,3	0,0	1178,4	1526,7	14741	20041	x	x
16	<b>Podregion sieradzki .....</b> <b>Subregion</b>	<b>119,9</b>	<b>125,9</b>	<b>72,0</b>	<b>51,8</b>	<b>5049,1</b>	<b>8861,6</b>	<b>11045</b>	<b>19564</b>	<b>563</b>	<b>907</b>
	Powiaty:										
	Powiaty:										
17	łaski .....	13,3	13,3	7,1	6,0	377,4	531,0	7407	10501	585	805
18	pajęczański .....	19,9	21,6	9,9	11,4	514,0	1142,0	9583	21726	388	638
19	poddębicki .....	13,8	14,6	8,5	5,9	#	#	#	#	518	882
20	sieradzki .....	27,6	29,7	17,6	11,6	#	#	#	#	635	1017
21	wieluński .....	22,5	23,0	12,9	9,8	982,2	1545,2	12540	19855	556	874
22	wieruszowski .....	14,9	15,2	10,4	4,5	1112,0	1797,2	26217	42555	587	932
23	zduńskowski.....	7,9	8,4	5,6	2,7	975,7	1337,7	14374	19680	576	1033
24	<b>Podregion skierniewicki .....</b> <b>Subregion</b>	<b>42,2</b>	<b>44,3</b>	<b>27,4</b>	<b>16,0</b>	<b>3721,2</b>	<b>10438,2</b>	<b>9849</b>	<b>28257</b>	<b>586</b>	<b>908</b>
	Powiaty:										
	Powiaty:										
25	kutnowski .....	4,3	4,4	3,6	0,6	1259,4	5423,6	11979	53844	672	1040
26	łęczycki .....	4,2	4,4	3,0	1,3	#	#	#	#	609	1018
27	łowicki .....	9,5	10,2	5,0	5,0	#	#	#	#	532	843
28	rawski .....	8,0	8,3	4,1	4,1	409,9	823,0	8266	16614	712	978
29	skierniewicki .....	16,1	16,9	11,6	4,9	95,5	282,6	2516	7372	269	464
	Miasto na prawach powiatu:										
	City with powiat status:										
30	Skierniewice .....	0,1	0,2	0,0	0,1	750,4	767,9	15393	15814	x	x

a Stan w dniu 31 XII. b Dane dotyczą podmiotów gospodarczych, w których liczba pracujących przekracza 9 osób. c W rejestrze Regon;

a As of 31 XII. b Data concern economic entities employing more than 9 persons. c In the REGON register; excluding persons tending private

Wydatki budżetów powiatów <i>Expenditure of powiats budgets</i>		Dochody budżetów miast na prawach powiatu <i>Budget revenue of cities with powiat status</i>		Wydatki budżetów miast na prawach powiatu <i>Budget expenditure of cities with powiat status</i>		Nakłady inwestycyjne w przedsiębiorstwach <sup>b</sup> według lokalizacji inwestycji (ceny bieżące) <i>Investment outlays in enterprises<sup>b</sup> according to investment location (current prices)</i>		Wartość brutto środków trwałych w przedsiębiorstwach <sup>ab</sup> (bieżące ceny ewidencyjne) <i>Gross value of fixed assets in enterprises<sup>ab</sup> (current book-keeping prices)</i>		Podmioty gospodarki narodowej <sup>ac</sup> na 10 tys. ludności <i>Entities of the national economy<sup>ac</sup> per 10 thous. population</i>		Lp. No.
kańca w zł <i>capita in zł</i>												
2005	2013	2005	2013	2005	2013	2005	2013	2005	2013	2013		
347	844	2386	4961	2464	5229	2034	3317	23025	38947	946,7	1	
468	717	x	x	x	x	1197	2122	14219	26027	996,2	2	
563	955	x	x	x	x	508	885	5941	5947	879,0	3	
442	678	x	x	x	x	1118	1665	11341	28972	1112,3	4	
461	734	x	x	x	x	1232	1816	17192	23953	1037,9	5	
465	676	x	x	x	x	1334	2768	14743	30058	938,8	6	
x	x	2397	4997	2464	5322	2899	3566	30237	47027	1276,0	7	
x	x	2397	4997	2464	5322	2899	3566	30237	47026	1276,0	8	
501	857	2398	5215	2615	5125	2677	5004	34425	60182	745,2	9	
520	1037	x	x	x	x	8981	18958	125405	206681	780,6	10	
439	808	x	x	x	x	1894	1809	15889	24149	579,3	11	
388	702	x	x	x	x	317	849	4858	10776	578,3	12	
580	772	x	x	x	x	808	1383	13618	30347	766,2	13	
532	920	x	x	x	x	1613	1883	15339	30711	769,8	14	
x	x	2398	5215	2615	5125	1662	2997	17852	30787	993,2	15	
574	922	x	x	x	x	902	1914	11711	19692	798,2	16	
591	1068	x	x	x	x	666	546	7390	10668	848,9	17	
388	630	x	x	x	x	374	1079	12352	25711	706,8	18	
539	854	x	x	x	x	2078	6777	7900	30212	772,1	19	
621	1003	x	x	x	x	715	2109	11546	17970	722,7	20	
568	854	x	x	x	x	943	930	10951	15329	844,3	21	
616	894	x	x	x	x	1116	1442	17617	24607	830,1	22	
626	1034	x	x	x	x	913	1667	14319	20263	907,7	23	
598	863	2182	4034	2219	4011	1442	3082	12606	26267	767,3	24	
666	958	x	x	x	x	2767	5254	18519	40943	755,0	25	
644	950	x	x	x	x	684	1689	5288	12069	628,6	26	
519	826	x	x	x	x	906	2495	12191	25354	735,0	27	
740	964	x	x	x	x	1130	3640	8629	24192	826,0	28	
330	444	x	x	x	x	463	2100	3458	9166	620,5	29	
x	x	2182	4034	2219	4011	1410	1236	19809	28141	1049,3	30	

bez osób prowadzących gospodarstwa indywidualne w rolnictwie.  
farms in agriculture.

## DZIAŁ I

### STAN I OCHRONA ŚRODOWISKA

#### Uwagi ogólne

1. Informacje o **poborze wody** dotyczą:

- 1) w pozycji „na cele produkcyjne (poza rolnictwem, leśnictwem, łowiectwem i rybactwem)” — jednostek organizacyjnych wnoszących opłaty za pobór z ujęć własnych rocznie 5 dam<sup>3</sup> i więcej wody podziemnej albo 20 dam<sup>3</sup> i więcej wody powierzchniowej lub odprowadzających rocznie 20 dam<sup>3</sup> i więcej ścieków;
- 2) w pozycji „nawodnienia w rolnictwie i leśnictwie oraz napełnianie i uzupełnianie stawów rybnych” — jednostek organizacyjnych rolnictwa, leśnictwa i rybactwa zużywających wodę na potrzeby nawadniania gruntów rolnych i leśnych o powierzchni od 20 ha oraz na potrzeby eksploatacji stawów rybnych o powierzchni od 10 ha;
- 3) w pozycji „eksploatacja sieci wodociągowej” — wszystkich jednostek nadzorujących pracę sieci wodociągowej (w tym również spółdzielni mieszkaniowych, spółek wodnych, zakładów usług wodnych, zakładów pracy itp.).

2. Dane o **ściekach** dotyczą ścieków odprowadzanych do wód lub do ziemi przez jednostki określone w ust. 1, pkt 1) i 3). Do tych samych jednostek odnoszą się dane o **wyposażeniu w oczyszczalnię ścieków**.

Jako **ścieki wymagające oczyszczania** przyjęto wody odprowadzane siecią kanałów lub rowów otwartych bezpośrednio do wód lub do ziemi, lub do sieci kanalizacyjnej z jednostek produkcyjnych (łącznie z zanieczyszczonymi wodami z odwadniania zakładów górniczych i chłodniczymi), z innych jednostek oraz z gospodarstw domowych.

**Większa ilość ścieków miejskich i wiejskich oczyszczanych od odprowadzonych** siecią kanalizacyjną może występować w następujących przypadkach:

- oczyszczalnia otrzymuje ścieki oddzielnym kolektorem z zakładu lub do kolektora zakładowego odprowadzone są ścieki socjalno-bytowe z miast/wsí,
- kolektor zakładowy pełni rolę sieci kanalizacyjnej, lecz nie został przejęty przez jednostki prowadzące działalność wodociągowo-kanalizacyjną,
- ścieki są dowożone do oczyszczalni,
- stosowania metody określania ścieków komunalnych odprowadzanych siecią kanalizacyjną opartej głównie na odczytach wodomierzy, przyjmując ilość ścieków równą ilości dostarczanej wody i informacjach o ryczałtowych ilościach odprowadzonych ścieków.

## CHAPTER I

### ENVIRONMENTAL PROTECTION

#### General notes

1. Information regarding **water withdrawal** concern:

- 1) in the item "for production purposes (excluding agriculture, forestry and fishing)" — organizational entities making payments for the annual withdrawal of 5 dam<sup>3</sup> or more of underground water, or 20 dam<sup>3</sup> or more of surface water from their own intakes, or discharging 20 dam<sup>3</sup> or more of waste water annually;
- 2) in the item "irrigation in agriculture and forestry as well as filling up and replenishing fish ponds" — agricultural, forest and fishing organisational entities, consuming water for irrigating agricultural or forest land of 20 ha or more in area, and for the purpose of exploiting fish ponds of 10 ha or more in area;
- 3) in the item "exploitation of water supply network" — all entities responsible for the management of the water supply network (including housing co-operatives, water companies, waterworks and workplaces, etc.).

2. Data regarding **waste water** concern waste water discharged into waters or into the ground by entities described in item 1, points 1) and 3). Data regarding **equipment with waste water treatment plants** concern the same entities.

**Waste water requiring treatment** is understood as water discharged by means of open channel or ditch systems directly into waters or into the ground, or sewerage system of entities engaged in production (including contaminated drainage water from mines and cooling water), other entities as well as households.

**A larger volume of municipal and rural treated wastewater than discharged** via sewerage system may occur in the following cases:

- wastewater treatment plant receives sewerage from a separate interceptor from a plant or residential wastewater from cities and villages are discharged to an industrial interceptor;
- industrial interceptor fulfils a role of a sewerage network; however, it has not been taken over by water supply and sewage discharge entities,
- the waste water is delivered to wastewater treatment plants,
- the use of the method of estimating the municipal wastewater discharged via sewerage network based mainly on water meter readouts, adopting the volume of wastewater equal to the volume of supplied water and information on lump sum quantities of discharged wastewater.

Dane o **ściekach oczyszczanych** dotyczą ścieków oczyszczanych mechanicznie, chemicznie, biologicznie oraz z podwyższonym usuwaniem biogenów i odprowadzonych do wód lub do ziemi.

Przez **ścieki oczyszczane mechanicznie** rozumie się ścieki poddane procesowi usuwania jedynie zanieczyszczeń nierozpuszczalnych, tj. ciał stałych i tłuszczów ulegających osadzeniu lub flotacji, przy użyciu krat, sił, piaskowników, odtłuszczaczy współpracujących z osadnikami Imhoffa.

**Chemiczne oczyszczanie ścieków** polega na wytrącaniu niektórych związków rozpuszczalnych względnie ich neutralizacji metodami chemicznymi, takimi jak koagulacja, sorpcja na węglu aktywnym itp.

**Biologiczne oczyszczanie ścieków** następuje w procesie mineralizacji przez drobnoustroje w środowisku wodnym w sposób naturalny (np. poprzez rolnicze wykorzystanie ścieków, zraszanie pól, stawy rybne) lub w urządzeniach sztucznych (złoża biologiczne, osad czynny) i polega na usuwaniu ze ścieków zanieczyszczeń organicznych oraz związków biogenych i refrakcyjnych.

**Podwyższone usuwanie biogenów w ściekach** następuje w oczyszczalniach ścieków o wysoko efektywnych technologiach oczyszczania (głównie biologicznych, a także chemicznych) umożliwiających zwiększoną redukcję azotu i fosforu.

**Kilkustopniowe oczyszczanie mechaniczne i biologiczne lub mechaniczno-chemiczno-biologiczne** odprowadzanych ścieków zakwalifikowano do wyższego stopnia oczyszczania (biologicznego lub chemicznego).

Dane o **ludności miast i wsi korzystającej z oczyszczalni ścieków** podano w oparciu o szacunek liczby ludności obsługiwanej przez oczyszczalnie ścieków pracujące na sieci kanalizacyjnej.

3. Informacje o źródłach i wielkości **emisji zanieczyszczeń powietrza** z zakładów szczególnie uciążliwych dla czystości powietrza oraz o **stanie wyposażenia i efektach eksploatacji urządzeń do redukcji tych zanieczyszczeń** dotyczą jednostek organizacyjnych ustalonych przez Ministra Ochrony Środowiska i Zasobów Naturalnych na podstawie określonej wysokości opłat wniesionych w 1986 r. za roczną emisję substancji zanieczyszczających powietrze według stawek określonych w rozporządzeniu Rady Ministrów z dnia 13 I 1986 r. w sprawie opłat za gospodarcze korzystanie ze środowiska i wprowadzanie w nim zmian (Dz. U. Nr 7, poz. 40, z późniejszymi zmianami).

Ustalona zbiorowość badanych jednostek utrzymywana jest corocznie, co zapewnia m.in. porównywalność wyników badań i może być powiększana jedynie w szczególnych przypadkach, np. o jednostki nowo uruchomione lub rozbudowane o wysokiej skali progowej emisji zanieczyszczeń.

Data regarding **treated wastewater** concern waste water treated mechanically, chemically, biologically, and with increased biogen removal, discharged into waters and into the ground.

**Mechanical treatment of wastewater** is understood as the process of removing only non-soluble pollutants, i.e., solid bodies and fats subject to settlement or floatation, through the use of grates, filters, grit chambers, grease traps in conjunction with Imhoff tanks.

**Chemical treatment of wastewater** consists in precipitating certain soluble compounds, or their neutralization through chemical methods, such as coagulation, sorption on active carbon, etc.

**Biological treatment of wastewater** occurs through mineralisation processes caused by microorganisms in the natural water environment (e.g. through agricultural use of waste water, field irrigation, fish ponds) or in artificial facilities (biofilters, activated sludge) and consists in the removal of organic pollutants or biogenous and refractive compounds from sewage.

**Increased biogen removal from sewage** occurs in treatment plants with highly efficient treatment technologies (mostly biological, and also chemical) allowing for an increased reduction in nitrogen and phosphorus content.

**A few steps treatment, mechanical and biological or mechanical, chemical and biological** of discharging wastewater was classified as a higher degree of the treatment process (biological or chemical).

Data on **urban and rural population connected to wastewater treatment plants** are presented on a basis of a number of people served by wastewater treatment plants working on sewage network.

3. Information regarding the sources and amounts of **air pollutants emissions** from plants of significant nuisance to air quality as well as the **equipment reducing such pollutants and the effects of its utilization** concerns organizational entities established by the Minister of the Ministry of Environmental Protection and Natural Resources on the basis of the defined amount of fees borne in 1986 for the annual emission of substances polluting the air, according to rates defined in the decree of the Council of Ministers, dated 13 I 1986, regarding payments for economic use of the environment and modifications to it (Journal of Laws No. 7, item 40 with later amendments).

The established group of surveyed entities maintained annually which i.a. assures comparability of data and may only be increased in specific cases, e.g. by newly established or expanded entities with a high step scale of pollutant emission.

Data regarding **particulate emissions** concern: particulates from the combustion of fuels, particulates from cement and lime, fire-resistant materials, silicates,

Dane o **emisji pyłów** dotyczą pyłów: ze spalania paliw, cementowo-wapienniczych i materiałów ogniotrwałych, krzemowych, nawozów sztucznych, węglowo-grafitowych, sadzy oraz innych rodzajów zanieczyszczeń pyłowych.

Dane o **emisji gazów** dotyczą: dwutlenku siarki, tlenku węgla, tlenków azotu, węglowodorów oraz innych rodzajów zanieczyszczeń gazowych (bez dwutlenku węgla).

Dane o emisji pyłów i gazów obejmują emisję zorganizowaną (z urządzeń technologicznych i ogrzewczych) oraz niezorganizowaną (z hałd, składowisk, w toku przeładunku substancji sypkich lub lotnych, z hałd produkcyjnych itp.).

**Wielkość emisji z poszczególnych źródeł i poszczególnych rodzajów zanieczyszczeń** ustalona została albo na drodze pomiarów, albo na podstawie obliczeń z bilansu surowcowo-paliwowego w oparciu o wskaźniki emisji zanieczyszczeń dla charakterystycznych procesów technologicznych.

**4. Ochrona przyrody** polega na zachowaniu, zrównoważonym użytkowaniu oraz odnawianiu zasobów, tworów i składników przyrody (m.in. dziko występujących oraz objętych ochroną gatunkową roślin, zwierząt i grzybów, zwierząt prowadzących wędrowny tryb życia, siedlisk przyrodniczych); formami ochrony przyrody są: parki narodowe, rezerваты przyrody, parki krajobrazowe, obszary chronionego krajobrazu, obszary Natura 2000, stanowiska dokumentacyjne, użytki ekologiczne, zespoły przyrodniczo-krajobrazowe, pomniki przyrody.

Podstawą prawną regulującą ustanowienie form ochrony przyrody jest ustawa z dnia 16 IV 2004 r. o ochronie przyrody (jednolity tekst, Dz. U. 2013 poz. 627, z późniejszymi zmianami); formy te tworzone są w drodze rozporządzenia Rady Ministrów, zarządzenia regionalnego dyrektora ochrony środowiska, uchwały sejmiku województwa lub rady gminy.

**Parki narodowe** obejmują obszary wyróżniające się szczególnymi wartościami przyrodniczymi, naukowymi, społecznymi, kulturowymi i edukacyjnymi, o powierzchni nie mniejszej niż 1000 ha, na których ochronie podlega cała przyroda oraz walory krajobrazowe. Parki narodowe tworzy się w celu: zachowania różnorodności biologicznej, zasobów, tworów i składników przyrody nieożywionej i walorów krajobrazowych, przywrócenia właściwego stanu zasobów i składników przyrody oraz odtworzenia zniekształconych siedlisk przyrodniczych, siedlisk roślin, siedlisk zwierząt lub siedlisk grzybów.

**Rezerваты przyrody** obejmują wyróżniające się szczególnymi wartościami przyrodniczymi, naukowymi, kulturowymi lub walorami krajobrazowymi obszary zachowane w stanie naturalnym lub mało zmienionym, ekosystemy, ostoje i siedliska przyrodnicze, a także siedliska: roślin, zwierząt i grzybów oraz twory i składniki przyrody nieożywionej.

*artificial fertilisers, carbon and graphite, soot, as well as other types of particulates.*

*Data regarding gas emissions concern: sulphur dioxide, carbon monoxide, nitrogen oxides, hydrocarbons, as well as other types of gaseous pollutants (excluding carbon dioxide).*

*Data regarding particulate and gas emission include organized emission (from technological and heating facilities) and disorganized emission (from waste dumps and landfills, in the course of reloading of volatile or loose substances, from production halls etc.).*

*The emission volumes of different pollutant types from various sources were estimated through measurements or on the basis of calculations of the raw material and fuel balance, based on pollutant emission indicators for the characteristic technological processes.*

**4. Nature protection** consists in maintaining, sustainable use and renovation of nature resources, objects and elements (among others, plants, animals and fungi originally existing in environment as well as subjected to species protection, wandering and migratory animals, habitats); forms of nature protection are: national parks, nature reserves, landscape parks, protected landscape areas, Natura 2000 areas, documentation sites, ecological arable lands, landscape-nature complexes, monuments of nature.

*The legal basis regulating establishing forms of nature protection is the Law on Nature Protection, dated 16 IV 2004 (uniform text, Journal of Laws 2013 item 627, with later amendments); the forms are created by way of the decree of the Council of Ministers, the regulation of regional director for environmental protection, the resolution of voivodship regional council or gmina council.*

*National parks include protected areas distinguishing by particular natural, scientific, social, cultural and educational values, of the area of at least 1000 ha, where all nature elements and specific landscape features are protected. National parks are created to: preserve biodiversity, resources, formations and elements of inanimate nature and landscape features, restore a proper state of resources and elements of nature, reconstruct distorted natural habitats, habitats of plants, animals or fungi.*

*Nature reserves include areas having essential value for the environmental, scientific, cultural and landscape reasons in natural or slightly changed state — ecosystems, refuges and natural sites. They also protect habitats of plants, animals, fungi and formations and elements of inanimate nature.*

*Landscape parks are areas protected for natural, historical and cultural values, as well as for landscape features. The aim of landscape park's creation is preser-*

**Parki krajobrazowe** obejmują obszary chronione ze względu na wartości przyrodnicze, historyczne i kulturowe oraz walory krajobrazowe w celu zachowania oraz popularyzacji tych wartości w warunkach zrównoważonego rozwoju.

**Obszary chronionego krajobrazu** obejmują tereny chronione ze względu na wyróżniający się krajobraz o zróżnicowanych ekosystemach, wartościowe ze względu na możliwość zaspokajania potrzeb związanych z turystyką i wypoczynkiem lub pełnią funkcję korytarzy ekologicznych.

**Pomniki przyrody** są to pojedyncze twory przyrody żywej i nieożywionej lub ich skupiska o szczególnej wartości przyrodniczej, naukowej, kulturowej, historycznej lub krajobrazowej oraz odznaczające się indywidualnymi cechami, wyróżniającymi je wśród innych tworów, okazałych rozmiarów drzewa, krzewy gatunków rodzimych lub obcych, źródła, wodospady, wywierzska, skałki, jary, głazy narzutowe oraz jaskinie.

Na mocy ustawy z dnia 23 stycznia 2009 roku (Dz. U. z 2009 r. Nr 92, poz. 753, Nr 99, poz. 826), powoływanie stanowisk dokumentacyjnych, użytków ekologicznych, zespołów przyrodniczo-krajobrazowych, pomników przyrody weszło w kompetencje urzędów gmin.

**5. Odpady** oznaczają każdą substancję lub przedmiot, których posiadacz pozbywa się, zamierza pozbyć się lub do których pozbycia się jest obowiązany. Dane o odpadach za 2013 r. zostały opracowane w oparciu o ustawę z dnia 14 XII 2012 r. o odpadach (Dz. U. 2013 poz. 21) zmieniającą ustawę z dnia 27 XII 2001 r. obowiązującą do 2012 r.

Informacje o **odpadach** opracowane zostały zgodnie z katalogiem odpadów wprowadzonym rozporządzeniem Ministra Środowiska z dnia 27 IX 2001 r. (Dz. U. Nr 112, poz. 1206).

Informacje o **ilości i rodzajach odpadów** dotyczą zakładów, które wytworzyły w ciągu roku powyżej 1 tys. t odpadów lub nagromadziły 1 mln t i więcej odpadów (z wyłączeniem odpadów komunalnych).

Przez **odzysk odpadów** rozumie się jakiegokolwiek proces, którego głównym wynikiem jest to, aby odpady służyły użytecznemu zastosowaniu przez zastąpienie innych materiałów. Pełna definicja odzysku odpadów zawarta jest w ustawie z dnia 14 XII 2012 r. (Dz. U. 2013 poz. 21).

Przez **unieszkodliwianie odpadów** rozumie się proces niebędący odzyskiem, nawet jeżeli wóym skutkiem takiego procesu jest odzysk substancji lub energii.

**Magazynowanie odpadów** to czasowe przechowywanie odpadów, które obejmuje: wstępne magazynowanie odpadów przez ich wytwórcę, tymczasowe magazynowanie odpadów przez prowadzącego zbieranie odpadów, magazynowanie odpadów przez prowadzącego przetwarzanie odpadów.

*vation, popularisation and dissemination of these values in conditions of sustainable development.*

**Protected landscape areas** include areas protected because of distinguishing landscape characterised by various ecosystem types. These areas are to be valuable because of their functions satisfying the needs of tourism and recreation and functions of ecological corridors.

**Monuments of nature** are single objects of animate and inanimate nature of special environmental, scientific, cultural, historical or landscape value and of distinctive individual features such as trees of impressive size, native and alien bushes, sources, waterfalls, exsurgents, stones, ravines, erratic blocks and caves.

On the basis of the Law dated 23 I 2009 (Journal of Laws 2009, No 92, item 753, No 99, item 826), constituting of documentation sites, ecological areas, landscape-nature complexes, monuments of nature has fallen within competence of gmina offices.

**5. Waste** means any substance or object which the holder discards or intends or is required to discard. Data on waste in 2013 have been compiled on the basis of the Law on Waste, dated 14 XII 2012 (Journal of Laws 2013 item 21), amending the Law dated 27 IV 2001 valid until 2012.

Information regarding waste was compiled with the waste catalogue introduced by the decree of the Minister of the Environment dated 27 IX 2001 (Journal of Laws No. 112, item 1206).

Information regarding **the quantity and types of waste** concerns plants which generated over 1 thous. t of waste in the course of the year or accumulated 1 mln t of waste and more (excluding municipal waste).

**Recovery of waste** shall mean any operations the principal result of which is waste serving a useful purpose by replacing other materials. Full definition of waste recovery is included in the Law dated 14 XII 2012 (Journal of Laws 2013 item 21).

**Disposal of waste** shall mean any operation which is not recovery even where the operation has a secondary consequence the reclamation of substance or energy.

**Waste storage** means a temporary waste which includes: preliminary storage of waste by its producer, temporary storage of waste by the unit collecting waste, storage of waste by the unit processing waste.

**Landfilled waste** is understood as waste transferred to landfill areas (landfills, waste dumps, sludge tanks) of the plant generating it or to other areas.

Data regarding **waste landfilled until now (accumulated) waste** concern the quantity of waste deposited on the grounds of the plants generating it as a result depositing it during the reporting and previous years.

Przez **odpady składowane** należy rozumieć odpady umieszczone na składowiskach i obiektach unieszkodliwiania odpadów (w tym haldach, stawach osadowych).

Dane o **odpadach dotychczas składowanych (nagromadzonych)** dotyczą ilości odpadów zdeponowanych na terenach własnych zakładów w wyniku składowania w roku sprawozdawczym i w latach poprzednich.

**6. Dane o odpadach komunalnych** dotyczą odpadów powstających w gospodarstwach domowych, a także u innych wytwórców odpadów (bez odpadów niebezpiecznych), które ze względu na swój charakter lub skład są podobne do odpadów powstających w gospodarstwach domowych.

**7. Dane o nakładach na środki trwale służących ochronie środowiska i gospodarce wodnej oraz ich efektach rzeczowych** prezentuje się zgodnie z Polską Klasyfikacją Statystyczną Dotyczącą Działalności i Urzędzeń Związanych z Ochroną Środowiska, wprowadzoną rozporządzeniem Rady Ministrów z dnia 2 III 1999 r. (Dz. U. Nr 25, poz. 218). Klasyfikacja ta opracowana została na podstawie Międzynarodowej Standardowej Statystycznej Klasyfikacji EKG/ONZ dotyczącej Działalności i Urzędzeń Związanych z Ochroną Środowiska i Europejskiego Systemu Zbierania Informacji Ekonomicznych dotyczących Ochrony Środowiska (SERIEE) wdrożonego przez Unię Europejską.

Prezentowane dane dotyczą: osób prawnych i jednostek organizacyjnych niemających osobowości prawnej oraz osób fizycznych prowadzących działalność gospodarczą, w których liczba pracujących przekracza 9 osób (z wyłączeniem indywidualnych gospodarstw rolnych oraz osób fizycznych i spółek cywilnych prowadzących działalność gospodarczą — prowadzących księgi przychodów i rozchodów), jednostek prowadzących działalność zaklasyfikowaną według PKD 2007 do sekcji „Administracja publiczna i obrona narodowa; obowiązkowe zabezpieczenia społeczne”, a także spółek wodnościekowych bez względu na liczbę pracujących.

**8. Fundusze ochrony środowiska i gospodarki wodnej** są to fundusze tworzone m.in. z: opłat za korzystanie ze środowiska (tj. kwot pieniężnych pobieranych m.in. za: emisję zanieczyszczeń powietrza, składowanie odpadów oraz pobór i korzystanie z wód i wprowadzanie ścieków do wód lub do ziemi), kar za naruszenie wymagań w zakresie ochrony środowiska, spłat pożyczek udzielonych inwestorom.

Dane dotyczące funduszy ochrony środowiska i gospodarki wodnej (Narodowego i wojewódzkich) prezentuje się w układzie memoriałowym (z wyjątkiem kar za naruszenie wymagań w zakresie ochrony środowiska — w ujęciu kasowym).

**6. Data on municipal waste** concern waste generated in households or by other waste producers (excluding hazardous waste) which on the account of its character and composition is similar to waste from households.

**7. Data regarding outlays on fixed assets and tangible effects of investments in environmental protection and water management** are presented in accordance with the Polish Statistical Classification of Environmental Protection and Facilities, introduced on the basis of the Regulation of the Council of Ministers, dated 2 III 1999 (Journal of Laws No. 25, item 218). This classification was compiled on the basis of the ECE/UN Single European Standard Statistical Classification of Environmental Protection Activities and Facilities as well as the European System for the Collection of Economic Information on the Environment (SERIEE), implemented by the European Union.

The presented data refer to: legal persons and organizational entities without legal personality as well as natural persons conducting economic activity employing more than 9 persons (with the exception of private farms as well as natural persons and civil law partnerships conducting economic activity — keeping the so-called revenues and expenses books), budgetary entities conducting economic activity classified according to NACE Rev. 2 to the section "Public administration and defence; compulsory social security" as well as water and sewage companies, regardless of the number of employees.

**8. Environmental protection and water management funds** are funds created from income originating i.a. from: payments for use of natural environment (i.e.: payments collected i.a. for: releasing air pollutants, landfilling waste as well as withdrawal and use of water and releasing wastewater into water or the ground) the fines for violating environmental protection requirements the repayments of loans granted for investors.

Data concerning environmental protection and water management funds (National and voivodship) are presented on accrual basis (excluding fines for violating environmental protection requirements — on cash basis).

According to the Law on Amending the Environmental Protection Law and some other laws, dated 20 XI 2009 (Journal of Laws No. 215, item 1664) as of 1 I 2010, the powiat and gmina environmental protection and water management funds were liquidated and their revenues from environmental payments and fines as well as cash and liabilities are assumed by the powiats and gminas budgets. The objective of powiat and gmina is to finance environmental protection and water management in the amount at least equal to the amount of



Zgodnie z ustawą z dnia 20 XI 2009 r. o zmianie ustawy — Prawo ochrony środowiska oraz niektórych innych ustaw (Dz. U. Nr 215, poz. 1664) z dniem 1 I 2010 r. powiatowe oraz gminne fundusze ochrony środowiska i gospodarki wodnej uległy likwidacji, a ich przychody z tytułu opłat i kar środowiskowych oraz środki pieniężne i zobowiązania przejęły budżety powiatów i gmin. Do zadań powiatów i gmin należy finansowanie ochrony środowiska i gospodarki wodnej w wysokości nie mniejszej niż kwota wpływów z tytułu opłat i kar środowiskowych, stanowiących dochody budżetów powiatów i gmin, pomniejszona o nadwyżkę z tytułu tych dochodów przekazaną do wojewódzkich funduszy.

9. Podziału wydatków inwestycyjnych według podregionów i powiatów dokonano na podstawie faktycznej lokalizacji inwestycji.

*income from environmental payments and fines, consisting powiat and gmina budgets incomes and reduced by surplus of these incomes that is transferred to voivodship funds.*

9. *The division of investment expenditures by subregions and powiats is made on the basis of the actual location of the investment.*

TABL. 1. POBÓR WODY NA POTRZEBY GOSPODARKI NARODOWEJ I LUDNOŚCI W 2013 R.

WATER WITHDRAWAL FOR NEEDS OF THE NATIONAL ECONOMY AND POPULATION IN 2013

WYSZCZEGÓLNIENIE SPECIFICATION	Ogółem Grand total	Na cele For purposes							Na 1 km <sup>2</sup> Per 1 km <sup>2</sup>	
		produkcyjne <sup>a</sup> production <sup>a</sup>			nawodnień w rolnic- twie i leśnictwie oraz na- pełniania i uzupeł- niania sta- wów ryb- nych irrigation in agriculture and forest- ry as well as filling and com- pleting fish ponds	eksploatacji sieci wodociągowej <sup>b</sup> exploitation of water supply network <sup>b</sup>				
		w tym wody of which waters		razem total		wody waters				
		razem total	po- wierz- niowe surface			podziem- ne under- ground	razem total	po- wierz- niowe surface		pod- ziemne under- ground
w dam <sup>3</sup> in dam <sup>3</sup>										
WOJEWÓDZTWO .....	307526	102323	84923	16864	70371	134832	7671	127161	16,9	
VOIVODSHIP										
Podregion łódzki .....	25623	2531	-	2531	2523	20569	-	20569	11,6	
Subregion										
Powiaty:										
Powiats:										
brzeziński .....	1544	156	-	156	44	1344	-	1344	4,3	
łódzki wschodni .....	5605	301	-	301	-	5304	-	5304	11,2	
pabianicki .....	6316	514	-	514	271	5531	-	5531	12,8	
zgierski .....	12158	1560	-	1560	2208	8390	-	8390	14,2	
Podregion m. Łódź .....	20228	2149	-	2149	-	18079	-	18079	69,0	
Subregion										
Miasto na prawach powiatu:										
City with powiat status:										
Łódź .....	20228	2149	-	2149	-	18079	-	18079	69,0	
Podregion piotrkowski ..	161537	91040	84800	5745	20255	50242	7604	42638	27,0	
Subregion										
Powiaty:										
Powiats:										
bełchatowski .....	94664	86790	84317	2013	2601	5273	-	5273	97,8	
opoczyński .....	6205	1029	396	598	1749	3427	-	3427	6,0	
piotrkowski .....	19303	318	-	318	3970	15015	81	14934	13,5	
radomszczański .....	17639	908	-	908	10818	5913	-	5913	12,2	
tomaszowski .....	19447	1016	87	929	1117	17314	7523	9791	19,0	
Miasto na prawach powiatu:										
City with powiat status:										
Piotrków Trybunalski ..	4278	979	-	979	-	3299	-	3299	63,9	
Podregion sieradzki .....	38040	3597	7	3549	11568	22875	7	22868	6,7	
Subregion										
Powiaty:										
Powiats:										
łaski .....	5237	217	-	217	2563	2457	-	2457	8,5	
pajęczański .....	6042	1142	7	1094	1300	3600	7	3593	7,5	
podębski .....	9233	166	-	166	6974	2093	-	2093	10,5	
sieradzki .....	6560	461	-	461	320	5779	-	5779	4,4	
wieluński .....	4590	390	-	390	291	3909	-	3909	5,0	
wieruszowski .....	2225	197	-	197	120	1908	-	1908	3,9	
zduńskowolski .....	4154	1024	-	1024	-	3130	-	3130	11,3	
Podregion skierniewicki	62098	3006	116	2890	36025	23067	60	23006	15,2	
Subregion										
Powiaty:										
Powiats:										
kutnowski .....	8771	701	-	701	-	8070	-	8070	9,9	
łęczycki .....	7538	105	-	105	4483	2950	-	2950	9,8	
łowicki .....	35056	1281	116	1165	28434	5341	-	5341	35,5	
rawski .....	5080	126	-	126	2688	2266	36	2230	7,9	
skierniewicki .....	2460	336	-	336	416	1708	-	1708	3,3	
Miasto na prawach powiatu:										
City with powiat status:										
Skierniewice .....	3193	457	-	457	4	2732	24	2708	91,2	

a Poza rolnictwem, leśnictwem, łowiectwem i rybactwem – z ujęć własnych. b Pobór wody na ujęciach przed wtłoczeniem do sieci.

a Excluding agriculture, forestry and fishing – from own intakes. b Water withdrawal by intakes before entering the water supply network.

TABL. 2. POWIERZCHNIA I POBÓR WODY DO NAWODNIEŃ W ROLNICTWIE I LEŚNICTWIE ORAZ NAPEŁNIA-NIA STAWÓW RYBNYCH W 2013 R.

AREA AND WATER WITHDRAWAL FOR IRRIGATION IN AGRICULTURE AND FORESTRY AS WELL AS WATER FOR FILLING FISH PONDS IN 2013

WYSZCZEGÓLNIENIE SPECIFICATION	Powierzchnia w ha Total area in ha		Pobór wody w dam <sup>3</sup> Water withdrawal in dam <sup>3</sup>			
	nawadniania użytków rol- nych i gruntów leśnych <sup>a</sup> <i>irrigated agri- cultural and forest lands <sup>a</sup></i>	napelnianych stawów ryb- nych <sup>b</sup> <i>filled fish ponds <sup>b</sup></i>	do nawadniania użytków rolnych i gruntów leśnych <sup>c</sup> <i>for irrigation of agricultural and forest lands <sup>c</sup></i>		do napelniania i uzupełniania stawów rybnych <i>for filling and completing fish ponds</i>	
			ogółem total	na 1 ha per 1 ha	ogółem total	na 1 ha per 1 ha
<b>WOJEWÓDZTWO ..... VOIVODSHIP</b>	<b>344</b>	<b>3066</b>	<b>745</b>	<b>2,2</b>	<b>69911</b>	<b>22,8</b>
<b>Podregion łódzki ..... Subregion</b>	<b>94</b>	<b>212</b>	<b>285</b>	<b>3</b>	<b>2523</b>	<b>11,9</b>
Powiaty: Powiats:						
brzeziński.....	-	11	-	-	44	4
łódzki wschodni .....	-	-	-	-	-	-
pabianicki.....	-	31	-	-	271	8,7
zgierski .....	94	170	285	3	2208	13
<b>Podregion m. Łódź ..... Subregion</b>	-	-	-	-	-	-
Miasto na prawach powiatu: City with powiat status:						
Łódź .....	-	-	-	-	-	-
<b>Podregion piotrkowski ..... Subregion</b>	<b>25</b>	<b>1023</b>	<b>200</b>	<b>8</b>	<b>20055</b>	<b>19,6</b>
Powiaty: Powiats:						
bełchatowski .....	-	201	-	-	2601	12,9
opoczyński .....	25	136	200	8	1549	11,4
piotrkowski .....	-	125	-	-	3970	31,8
radomszczański .....	-	467	-	-	10818	23,2
tomaszowski .....	-	94	-	-	1117	11,9
Miasto na prawach powiatu: City with powiat status:						
Piotrków Trybunalski .....	-	-	-	-	-	-
<b>Podregion sieradzki..... Subregion</b>	-	<b>484</b>	-	-	<b>11568</b>	<b>23,9</b>
Powiaty: Powiats:						
łaski .....	-	48	-	-	2563	53,4
pajęczański .....	-	40	-	-	1300	32,5
poddębicki.....	-	344	-	-	6974	20,3
sieradzki .....	-	22	-	-	320	14,5
wieluński .....	-	19	-	-	291	15,3
wieruszowski.....	-	11	-	-	120	10,9
zdunówski.....	-	-	-	-	-	-
<b>Podregion skierniewicki ... Subregion</b>	<b>225</b>	<b>1347</b>	<b>260</b>	<b>1,2</b>	<b>35765</b>	<b>26,6</b>
Powiaty: Powiats:						
kutnowski .....	-	-	-	-	-	-
łęczycki .....	-	144	-	-	4483	31,1
łowicki .....	-	970	-	-	28434	29,3
rawski .....	-	217	-	-	2688	12,4
skierniewicki .....	201	16	256	1,3	160	10
Miasto na prawach powiatu: City with powiat status:						
Skierniewice.....	24	-	4	0,2	-	-

a, b Obiekty o powierzchni co najmniej: a – 20 ha, b – 10 ha. c Łącznie z poborem ścieków do nawodnień.

a, b Facilities with an area of at least: a – 20 ha, b – 10 ha. c Including wastewater withdrawal for irrigation.

TABL. 3. ZUŻYCIE WODY NA POTRZEBY GOSPODARKI NARODOWEJ I LUDNOŚCI W 2013 R.

WATER CONSUMPTION FOR NEEDS OF THE NATIONAL ECONOMY AND POPULATION IN 2013

WYSZCZEGÓLNIENIE SPECIFICATION	Ogółem	Przemysł	Rolnictwo i leśnictwo <sup>a</sup>	Eksplotacja sieci wodociągowej <sup>b</sup>	Przemysł	Rolnictwo i leśnictwo <sup>a</sup>	Eksplotacja sieci wodociągowej <sup>b</sup>
	Total	Industry	Agriculture and forestry <sup>a</sup>	Exploitation of water supply network <sup>b</sup>	Industry	Agriculture and forestry <sup>a</sup>	Exploitation of water supply network <sup>b</sup>
	w dam <sup>3</sup> in hm <sup>3</sup>				w % ogółem in % of total		
WOJEWÓDZTWO ..... VOIVODSHIP	283292,0	102539,0	70371,0	110382,0	36,2	24,8	39,0
Podregion łódzki ..... Subregion	20469,0	2709,0	2523,0	15237,0	13,2	12,3	74,4
Powiaty:							
Powiaty:							
brzeziński.....	1321,0	156,0	44,0	1121,0	11,8	3,3	84,9
łódzki wschodni .....	3177,0	245,0	-	2932,0	7,7	-	92,3
pabianicki.....	5505,0	635,0	271,0	4599,0	11,5	4,9	83,5
zgierski.....	10467,0	1673,0	2208,0	6586,0	16	21,1	62,9
Podregion m. Łódź ..... Subregion	39712,0	2331,0	-	37381,0	5,9	-	94,1
Miasto na prawach powiatu:							
City with powiat status:							
Łódź .....	39712,0	2331,0	-	37381,0	5,9	-	94,1
Podregion piotrkowski ..... Subregion	133935,0	90910,0	20255,0	22770,0	67,9	15,1	17,0
Powiaty:							
Powiaty:							
bełchatowski .....	93600,0	86524,0	2601,0	4475,0	92,4	2,8	4,8
opoczyński .....	5009,0	975,0	1749,0	2285,0	19,5	34,9	45,6
piotrkowski .....	7564,0	323,0	3970,0	3271,0	4,3	52,5	43,2
radomszczański .....	16167,0	881,0	10818,0	4468,0	5,4	66,9	27,6
tomaszowski .....	7777,0	1250,0	1117,0	5410,0	16,1	14,4	69,6
Miasto na prawach powiatu:							
City with powiat status:							
Piotrków Trybunalski .....	3818,0	957,0	-	2861,0	25,1	-	74,9
Podregion sieradzki..... Subregion	32065,0	3673,0	11568,0	16824,0	11,5	36,1	52,5
Powiaty:							
Powiaty:							
łaski .....	4400,0	229,0	2563,0	1608,0	5,2	58,3	36,5
pajęczański .....	5159,0	1134,0	1300,0	2725,0	22	25,2	52,8
poddębicki.....	8742,0	165,0	6974,0	1603,0	1,9	79,8	18,3
sieradzki.....	5042,0	484,0	320,0	4238,0	9,6	6,3	84,1
wieluński .....	3422,0	388,0	291,0	2743,0	11,3	8,5	80,2
wieruszowski.....	1877,0	193,0	120,0	1564,0	10,3	6,4	83,3
zduńskowolski.....	3422,0	1080,0	-	2342,0	31,6	-	68,4
Podregion skierniewicki ..... Subregion	57111,0	2916,0	36025,0	18170,0	5,1	63,1	31,8
Powiaty:							
Powiaty:							
kutnowski .....	6449,0	552,0	-	5897,0	8,6	-	91,4
łęczycki .....	6713,0	115,0	4483,0	2115,0	1,7	66,8	31,5
łowicki .....	34211,0	1279,0	28434,0	4498,0	3,7	83,1	13,1
rawski .....	4657,0	117,0	2688,0	1852,0	2,5	57,7	39,8
skierniewicki .....	2285,0	336,0	416,0	1533,0	14,7	18,2	67,1
Miasto na prawach powiatu:							
City with powiat status:							
Skierniewice.....	2796,0	517,0	4,0	2275,0	18,5	0,1	81,4

<sup>a</sup> Woda zużyta do nawadniania w rolnictwie i leśnictwie oraz napełniania i uzupełniania stawów rybnych. <sup>b</sup> Bez zużycia wody na cele przemysłowe z wodociągów stanowiących własność gmin, wojewódzkich zakładów usług wodnych i spółek wodnych.

<sup>a</sup> Water consumption for irrigation in agriculture and forestry as well as for filling up and completing fish ponds. <sup>b</sup> Excluding consumption of water for industrial purposes by water supply network owned by gminas, voivodship waterworks and water companies.

TABL. 4. ŚCIEKI PRZEMYSŁOWE I KOMUNALNE <sup>a</sup> ORAZ LUDNOŚĆ KORZYSTAJĄCA Z OCZYSZCZALNI ŚCIEKÓW W 2013 R.INDUSTRIAL AND MUNICIPAL WASTEWATER <sup>a</sup> AND POPULATION CONNECTED TO WASTEWATER TREATMENT PLANTS IN 2013

WYSZCZEGÓLNIENIE SPECIFICATION	Ogółem Grand total	Oczyszczane Treated				Nieoczyszczane w dam <sup>3</sup> Untreated in dam <sup>3</sup>	Ludność korzystająca z oczyszczalni ścieków w % ludności ogółem <sup>b</sup> Population using wastewater treatment plants in % of total population <sup>b</sup>
		razem total	mechanicznie mechanically	chemicznie <sup>c</sup> i biologicznie chemically <sup>c</sup> and biologically	z podwyższonym usuwaniem biogenów with increased biogene removal		
	w dam <sup>3</sup>	in dam <sup>3</sup>	w % ścieków oczyszczanych in % of wastewater treated				
<b>WOJEWÓDZTWO ..... VOIVODSHIP</b>	<b>111938</b>	<b>107864</b>	<b>15,9</b>	<b>13,2</b>	<b>70,9</b>	<b>4074</b>	<b>68,0</b>
<b>Podregion łódzki ..... Subregion</b>	<b>10168</b>	<b>10147</b>	<b>0,1</b>	<b>20,1</b>	<b>79,7</b>	<b>21</b>	<b>60,5</b>
Powiaty:							
Powiaty:							
brzeziński .....	534	532	-	30,5	69,5	2	44,5
łódzki wschodni .....	1136	1136	-	76,8	23,2	-	36,3
pabianicki .....	3989	3971	-	5,4	94,6	18	67,4
zgierski .....	4509	4508	0,3	17,6	82,1	1	68,7
<b>Podregion m. Łódź ..... Subregion</b>	<b>40042</b>	<b>40014</b>	<b>-</b>	<b>-</b>	<b>100,0</b>	<b>28</b>	<b>98,3</b>
Miasto na prawach powiatu:							
City with powiat status:							
Łódź .....	40042	40014	-	-	100,0	28	98,3
<b>Podregion piotrkowski ..... Subregion</b>	<b>36738</b>	<b>36536</b>	<b>46,4</b>	<b>20,3</b>	<b>33,3</b>	<b>202</b>	<b>58,4</b>
Powiaty:							
Powiaty:							
bełchatowski .....	23436	23436	71,6	19,7	8,7	-	64,6
opoczyński .....	1797	1767	3,1	36,7	60,2	30	59,4
piotrkowski .....	919	919	-	69,4	30,6	-	32,4
radomszczański .....	3093	3093	-	26,3	73,7	-	54,5
tomaszowski .....	3329	3163	2,5	22,2	75,3	166	49,4
Miasto na prawach powiatu:							
City with powiat status:							
Piotrków Trybunalski .....	4164	4158	1,0	-	99,0	6	100,0
<b>Podregion sieradzki ..... Subregion</b>	<b>13731</b>	<b>9910</b>	<b>1,2</b>	<b>34,6</b>	<b>64,3</b>	<b>3821</b>	<b>52,5</b>
Powiaty:							
Powiaty:							
łaski .....	861	857	-	94,0	6,0	4	47,1
pajęczański .....	4851	1067	-	100,0	-	3784	45,1
poddębicki .....	807	807	-	44,4	55,6	-	31,1
sieradzki .....	2234	2234	0,0	17,9	82,1	-	54,0
wieluński.....	1776	1776	-	17,5	82,5	-	50,0
wieruszowski .....	890	860	3,5	38,5	58,0	30	62,3
zduńskowolski .....	2312	2309	3,6	6,5	89,9	3	69,8
<b>Podregion skierniewicki ..... Subregion</b>	<b>11259</b>	<b>11257</b>	<b>0,5</b>	<b>11,7</b>	<b>87,7</b>	<b>2</b>	<b>52,0</b>
Powiaty:							
Powiaty:							
kutnowski .....	4375	4375	1,1	9,7	89,2	-	62,9
łęczycki .....	896	896	0,6	19,8	79,7	-	39,2
łowicki .....	2312	2310	-	8,4	91,6	2	38,6
rawski .....	903	903	-	31,2	68,8	-	47,5
skierniewicki .....	262	262	1,5	93,1	5,3	-	13,5
Miasto na prawach powiatu:							
City with powiat status:							
Skierniewice .....	2511	2511	-	0,0	100,0	-	99,7

<sup>a</sup> Wymagające oczyszczenia odprowadzone do wód lub do ziemi. <sup>b</sup> Ludność korzystająca z oczyszczalni ścieków – dane szacunkowe; ludność ogółem – na podstawie bilansów c. Dotyczy tylko ścieków przemysłowych.

<sup>a</sup> Requiring treatment discharged into waters or into the ground. <sup>b</sup> Population connected to wastewater treatment plants – estimated data; total population – based on balances. <sup>c</sup> Concerning only industrial wastewater.

TABL. 5. OCZYSZCZALNIE ŚCIEKÓW W 2013 R.

Stan w dniu 31 XII

WASTEWATER TREATMENT PLANTS IN 2013

As of 31 XII

Lp. No.	WYSZCZEGÓLNIENIE SPECIFICATION	Przemysłowe Industrial					
		ogółem total		w tym of which			
				biologiczne biological		z podwyższonym usuwaniem biogenów with increased biogenic removal	
		liczba number	przepustowość w m <sup>3</sup> /d capacity in m <sup>3</sup> /24h	liczba number	przepustowość w m <sup>3</sup> /d capacity in m <sup>3</sup> /24h	liczba number	przepustowość w m <sup>3</sup> /d capacity in m <sup>3</sup> /24h
1	<b>WOJEWÓDZTWO .....</b> <b>VOIVODSHIP</b>	<b>65</b>	<b>54698</b>	<b>53</b>	<b>40541</b>	<b>3</b>	<b>4380</b>
2	<b>Podregion łódzki .....</b> <b>Subregion</b> Powiaty: Powiats:	<b>12</b>	<b>5525</b>	<b>10</b>	<b>4621</b>	-	-
3	brzeziński .....	1	605	1	605	-	-
4	łódzki wschodni .....	6	1888	5	1044	-	-
5	pabianicki .....	1	45	1	45	-	-
6	zgierski .....	4	2987	3	2927	-	-
7	<b>Podregion m. Łódź .....</b> <b>Subregion</b> Miasto na prawach powiatu: City with powiat status:	-	-	-	-	-	-
8	Łódź .....	-	-	-	-	-	-
9	<b>Podregion piotrkowski .....</b> <b>Subregion</b> Powiaty: Powiats:	<b>24</b>	<b>39388</b>	<b>21</b>	<b>32238</b>	-	-
10	bełchatowski .....	7	28152	7	28152	-	-
11	opoczyński .....	-	-	-	-	-	-
12	piotrkowski .....	4	1032	4	1032	-	-
13	radomszczański .....	6	3710	4	710	-	-
14	tomaszowski .....	6	2344	6	2344	-	-
	Miasto na prawach powiatu: City with powiat status:						
15	Piotrków Trybunalski .....	1	4150	-	-	-	-
16	<b>Podregion sieradzki .....</b> <b>Subregion</b> Powiaty: Powiats:	<b>13</b>	<b>3025</b>	<b>11</b>	<b>1415</b>	<b>1</b>	<b>1460</b>
17	łaski .....	4	270	4	270	-	-
18	pajęczański .....	4	440	4	440	-	-
19	poddębicki .....	-	-	-	-	-	-
20	sieradzki .....	-	-	-	-	-	-
21	wieluński .....	3	2060	2	600	1	1460
22	wieruszowski .....	1	150	-	-	-	-
23	zdunówski .....	1	105	1	105	-	-
24	<b>Podregion skierniewicki ....</b> <b>Subregion</b> Powiaty: Powiats:	<b>16</b>	<b>6760</b>	<b>11</b>	<b>2267</b>	<b>2</b>	<b>2920</b>
25	kutnowski .....	8	2496	4	643	1	280
26	łęczycki .....	1	386	1	386	-	-
27	łowicki .....	2	2650	1	10	1	2640
28	rawski .....	1	120	1	120	-	-
29	skierniewicki .....	2	1100	2	1100	-	-
	Miasto na prawach powiatu: City with powiat status:						
30	Skierniewice .....	2	8	2	8	-	-

a Pracujące na sieci kanalizacyjnej.

a Working on sewage network.

Komunalne <sup>a</sup> Municipal <sup>a</sup>						Lp. No.
ogółem total		w tym    of which				
		biologiczne biological		z podwyższonym usuwaniem biogenów with increased biogenne removal		
liczba number	przepustowość w m³/d capacity in m³/24h	liczba number	przepustowość w m³/d capacity in m³/24h	liczba number	przepustowość w m³/d capacity in m³/24h	
200	610944	159	55541	39	555198	1
24	55227	16	7412	8	47815	2
3	5340	2	340	1	5000	3
6	6495	4	3210	2	3285	4
3	930	3	930	-	-	5
12	42462	7	2932	5	39530	6
1	215300	-	-	1	215300	7
1	215300	-	-	1	215300	8
73	194223	63	20483	10	173740	9
20	18083	19	5083	1	13000	10
11	13165	10	4165	1	9000	11
13	7548	9	4908	4	2640	12
17	34098	15	3398	2	30700	13
11	90929	10	2929	1	88000	14
1	30400	-	-	1	30400	15
62	67548	50	21550	12	45998	16
9	7385	7	7025	2	360	17
6	5113	6	5113	-	-	18
8	5098	7	1783	1	3315	19
16	18824	14	3694	2	15130	20
11	9934	7	1307	4	8627	21
7	5700	5	2134	2	3566	22
5	15494	4	494	1	15000	23
40	78646	30	6096	8	72345	24
12	25673	10	1923	2	23750	25
10	7306	7	726	2	6475	26
6	22464	5	1464	1	21000	27
6	8132	5	1132	1	7000	28
5	1071	3	851	1	120	29
1	14000	-	-	1	14000	30

TABL. 6. EMISJA I REDUKCJA ZANIECZYSZCZEŃ POWIETRZA<sup>a</sup> W 2013 R.EMISSION AND REDUCTION OF AIR POLLUTANTS<sup>a</sup> IN 2013

WYSZCZEGÓLNIENIE SPECIFICATION	Emisja zanieczyszczeń w t Emission of air pollutants in t				Zanieczyszczenia zatrzymane w urządzeniach do redukcji zanieczyszczeń w % zanie- czyszczeń wytworzonych Pollutants retained in pollutant reduction systems in % of pollutants produced	
	pyłowych particulates		gazowych (bez dwutlenku węgla) gases (excluding carbon dioxide)			
	ogółem total	w tym ze spalania paliw of which from the combus- tion of fuels	ogółem total	w tym dwutle- nek siarki of which sulphur dioxide	pyłowe particulates	gazowe (bez dwutlenku węgla) gases (excluding carbon diox- ide)
WOJEWÓDZTWO .....	3161	2452	146623	72275	99,9	75,6
VOIVODSHIP						
Podregion łódzki .....	165	153	1739	739	98,2	3,4
Subregion						
Powiaty:						
Powiats:						
brzeziński .....	10	10	51	28	91,0	-
łódzki wschodni .....	5	2	102	46	96,4	33,8
pabianicki .....	74	74	440	288	95,7	-
zgierski .....	76	67	1146	377	98,9	0,9
Podregion m. Łódź .....	219	216	12037	6775	99,8	19,5
Subregion						
Miasto na prawach powiatu:						
City with powiat status:						
Łódź .....	219	216	12037	6775	99,8	19,5
Podregion piotrkowski .....	1820	1454	118687	62427	100,0	79,1
Subregion						
Powiaty:						
Powiats:						
bełchatowski .....	1168	1078	113786	60985	100,0	79,8
opoczyński .....	245	62	617	263	90,4	-
piotrkowski .....	8	7	72	33	97,6	-
radomszczański .....	66	53	483	267	96,8	16,1
tomaszowski .....	170	107	3031	535	98,1	-
Miasto na prawach powiatu:						
City with powiat status:						
Piotrków Trybunalski .....	163	147	698	344	91,5	-
Podregion sieradzki .....	712	422	11803	1329	98,6	-
Subregion						
Powiaty:						
Powiats:						
łaski .....	65	64	116	39	30,9	-
pajęczański .....	173	8	8384	77	43,3	-
poddębicki .....	-	-	-	-	-	-
sieradzki .....	144	123	763	499	88,7	-
wieluński .....	78	67	487	252	91,0	-
wieruszowski .....	172	84	1587	110	99,6	-
zduńskowolski .....	80	76	466	352	94,7	-
Podregion skierniewicki .....	245	207	2357	1005	95,8	1,1
Subregion						
Powiaty:						
Powiats:						
kutnowski .....	120	105	1100	481	96,8	-
łęczycki .....	6	3	32	6	-	-
łowicki .....	42	40	380	183	74,5	-
rawski .....	-	-	5	-	-	-
skierniewicki .....	-	-	45	6	-	-
Miasto na prawach powiatu:						
City with powiat status:						
Skierniewice .....	77	59	795	329	95,9	3,2

<sup>a</sup> Z zakładów szczególnie uciążliwych dla czystości powietrza emitujących pyły, gazy lub równocześnie pyły i gazy.<sup>a</sup> From plants of significant nuisance to air quality emitting particulates, gases or particulates and gases.



TABL. 7. OCHRONA PRZYRODY I KRAJOBRAZU<sup>a</sup> W 2013 R.

Stan w dniu 31 XII

NATURE AND LANDSCAPE PROTECTION<sup>a</sup> IN 2013

As of 31 XII

WYSZCZEGÓLNIENIE SPECIFICATION	Powierzchnia o szczególnych walorach przyrodniczych prawnie chroniona Legally protected areas possessing unique environmental value						Pomniki przy- rody Nature monuments
	ogółem total		w tym of which				
	w ha in ha	w % po- wierzchni ogólnej in % of grand total areas	parki narodowe <sup>b</sup> national parks <sup>b</sup>	rezerwy przyrody nature rese- rves	parki krajobrazo- we <sup>c</sup> landscape parks <sup>c</sup>	obszary chronio- nego krajobrazu <sup>c</sup> areas of pro- tected landscape <sup>c</sup>	
<b>WOJEWÓDZTWO .....</b> <b>VOIVODSHIP</b>	<b>357794,1</b>	<b>19,6</b>	<b>68,3</b>	<b>7418,8</b>	<b>95911,0</b>	<b>240883,7</b>	<b>3311</b>
<b>Podregion łódzki .....</b> <b>Subregion</b>	<b>46223,0</b>	<b>21,0</b>	-	<b>677,1</b>	<b>8957,4</b>	<b>34490,4</b>	<b>525</b>
Powiaty: Powiats:							
brzeziński .....	19585,1	54,6	-	100,2	4251,8	14612,7	61
łódzki wschodni .....	5356,8	10,7	-	250,8	2810,0	2285,8	144
pabianicki .....	8934,3	18,2	-	17,6	-	7497,4	63
zgierski .....	12346,9	14,4	-	308,5	1895,6	10094,5	257
<b>Podregion m. Łódź .....</b> <b>Subregion</b>	<b>2753,0</b>	<b>9,4</b>	-	<b>79,7</b>	<b>1605,9</b>	-	<b>285</b>
Miasto na prawach powiatu: City with powiat status:							
Łódź .....	2753,0	9,4	-	79,7	1605,9	-	285
<b>Podregion piotrkowski .....</b> <b>Subregion</b>	<b>107196,9</b>	<b>18,0</b>	<b>68,3</b>	<b>2494,2</b>	<b>33935,3</b>	<b>69588,6</b>	<b>1218</b>
Powiaty: Powiats:							
bełchatowski .....	27090,3	28,0	-	41,1	143,9	26652,0	95
opoczyński .....	20910,9	20,1	-	339,1	7677,4	12867,1	67
piotrkowski .....	18464,7	12,9	-	452,3	10241,5	7178,9	195
radomszczański .....	28032,3	19,4	-	789,2	5115,2	21978,6	290
tomaszowski .....	11701,9	11,4	68,3	837,2	9831,6	912,0	560
Miasto na prawach powiatu: City with powiat status:							
Piotrków Trybunalski .....	996,8	14,8	-	35,3	925,7	-	11
<b>Podregion sieradzki .....</b> <b>Subregion</b>	<b>132373,0</b>	<b>23,4</b>	-	<b>3254,7</b>	<b>38262,8</b>	<b>82341,8</b>	<b>810</b>
Powiaty: Powiats:							
łaski .....	25848,2	41,8	-	68,4	11061,5	11030,0	70
pajęczański .....	4651,1	5,8	-	180,1	3516,7	-	82
poddębicki .....	21291,0	24,2	-	1029,3	-	20128,9	77
sieradzki .....	36705,5	24,6	-	1625,0	5974,1	28292,0	296
wieluński .....	18314,1	19,8	-	93,3	15369,5	-	134
wieruszowski .....	22858,2	39,6	-	57,4	-	22796,8	48
zduńskowolski .....	2704,9	7,3	-	201,3	2341,0	94,0	103
<b>Podregion skierniewicki .....</b> <b>Subregion</b>	<b>69248,2</b>	<b>17,0</b>	-	<b>913,1</b>	<b>13149,6</b>	<b>54462,8</b>	<b>473</b>
Powiaty: Powiats:							
kutnowski .....	4718,7	5,3	-	95,7	-	4623,0	39
łęczycki .....	8450,0	10,9	-	-	-	8450,0	22
łowicki .....	20234,5	20,5	-	87,1	1985,9	18112,1	39
rawski .....	16877,8	26,1	-	309,5	-	16559,4	118
skierniewicki .....	18961,5	25,2	-	420,8	11159,4	6718,3	167
Miasto na prawach powiatu: City with powiat status:							
Skierniewice .....	5,7	0,2	-	-	4,3	-	88

<sup>a</sup> Patrz uwagi ogólne do działu, ust. 4. <sup>b</sup> Powierzchnia Kampinoskiego Parku Narodowego w granicach województwa. <sup>c</sup> Bez powierzchni rezerwatów przyrody, stanowisk dokumentacyjnych, zespołów przyrodniczo-krajobrazowych i użytków ekologicznych położonych na terenie parków krajobrazowych i obszarów chronionego krajobrazu.

<sup>a</sup> See general notes to chapter, item 4. <sup>b</sup> Area of Kampinoski National Park in boundaries of the voivodship. <sup>c</sup> Excluding nature reserves, documentation sites, landscape-nature complexes and ecological arable lands located within landscape parks and protected landscape areas.

TABL. 8. ODPADY <sup>a</sup> WYTWORZONE I DOTYCHCZAS SKŁADOWANE (NAGROMADZONE) ORAZ TERENY ICH SKŁADOWANIA W 2013 R.WASTE <sup>a</sup> GENERATED AND LANDFILLED UP TO NOW (ACCUMULATED) AS WELL AS THEIR STORAGE YARDS AREAS IN 2013

WYSZCZEGÓLNIENIE SPECIFICATION	Odpady w tys. t      Waste in thous. t					Tereny skła- dowania odpą- dów, niezrekul- tywowane (stan w końcu roku) w ha Area of storage yards, non- reclaimed (end of year) in ha
	wytworzone w ciągu roku generated during the year				dotychczas skła- dowane (nagro- madzone <sup>b</sup> ; stan w końcu roku) landfilled up to now (accumulated <sup>b</sup> ; end of year)	
	ogółem total	poddane odzyskowi recovered	unieszkodliwio- ne treated	magazynowa- ne czasowo temporary stored		
<b>WOJEWÓDZTWO .....</b> <b>VOIVODSHIP</b>	<b>9107,5</b>	<b>1674,4</b>	<b>7369,9</b>	<b>63,2</b>	<b>78342,4</b>	<b>699,4</b>
<b>Podregion łódzki .....</b> <b>Subregion</b>	<b>155,8</b>	<b>148,1</b>	<b>7,0</b>	<b>0,7</b>	<b>466,8</b>	<b>17,0</b>
Powiaty: Powiats:						
brzeziński.....	-	-	-	-	-	-
łódzki wschodni .....	91,5	91,1	-	0,4	-	-
pabianicki.....	17,5	17,5	-	-	-	-
zgierski .....	46,8	39,5	7,0	0,3	466,8	17,0
<b>Podregion m. Łódź .....</b> <b>Subregion</b>	<b>604,9</b>	<b>544,1</b>	<b>54,2</b>	<b>6,6</b>	<b>797,6</b>	<b>19,9</b>
Miasto na prawach powiatu: City with powiat status:						
Łódź .....	604,9	544,1	54,2	6,6	797,6	19,9
<b>Podregion piotrkowski .....</b> <b>Subregion</b>	<b>7986,9</b>	<b>638,1</b>	<b>7307,2</b>	<b>41,6</b>	<b>77078</b>	<b>662,5</b>
Powiaty: Powiats:						
bełchatowski .....	7649,6	358,2	7291,4	-	75429,6	623,6
opoczyński .....	66,4	64,4	-	2,0	-	-
piotrkowski .....	50,5	50,5	-	-	-	-
radomszczański .....	35,8	35,4	0,4	-	-	-
tomaszowski .....	141,9	88,9	15,1	37,9	1288,2	29,8
Miasto na prawach powiatu: City with powiat status:						
Piotrków Trybunalski .....	42,7	40,7	0,3	1,7	360,2	9,1
<b>Podregion sieradzki .....</b> <b>Subregion</b>	<b>126,3</b>	<b>122,3</b>	<b>0,8</b>	<b>3,2</b>	-	-
Powiaty: Powiats:						
łaski .....	4,4	3,4	-	1,0	-	-
pajęczański .....	1,2	1,2	-	-	-	-
poddębicki .....	15,1	15,1	-	-	-	-
sieradzki .....	26,6	25,5	0,6	0,5	-	-
wieluński .....	17,5	17,5	-	-	-	-
wieruszowski.....	49,5	48,6	-	0,9	-	-
zduńskowolski.....	12	11	0,2	0,8	-	-
<b>Podregion skierniewicki .....</b> <b>Subregion</b>	<b>233,6</b>	<b>221,8</b>	<b>0,7</b>	<b>11,1</b>	-	-
Powiaty: Powiats:						
kutnowski .....	155,7	152,0	-	3,7	-	-
łęczycki .....	1,4	1,4	-	-	-	-
łowicki .....	23,4	22,3	0,6	0,5	-	-
rawski .....	22,3	21,0	-	1,3	-	-
skierniewicki .....	16,2	10,5	0,1	5,6	-	-
Miasto na prawach powiatu: City with powiat status:						
Skierniewice.....	14,6	14,6	-	-	-	-

a Z wyłączeniem odpadów komunalnych. b Na terenach własnych zakładów i innych.

a Excluding municipal wastes. b On own plant grounds and other land.

TABL. 9. NAKŁADY NA ŚRODKI TRWAŁE SŁUŻĄCE OCHRONIE ŚRODOWISKA I GOSPODARCE WODNEJ  
WEDŁUG WYBRANYCH KIERUNKÓW INWESTOWANIA W 2013 R. (ceny bieżące)

OUTLAYS ON FIXED ASSETS IN ENVIRONMENTAL PROTECTION AND WATER MANAGEMENT  
BY SELECTED DIRECTIONS OF INVESTING IN 2013 (current prices)

WYSZCZEGÓLNIENIE SPECIFICATION	Ochrona środowiska Environmental protection				Gospodarka wodna Water management	
	ogółem total	w tym na      of which on			ogółem total	w tym na ujęcia i doprowadzenia wody of which on wa- ter intakes and pipe sys- tems
		ochronę powietrza atmosferycznego i klimatu protection of air and climate	gospodarkę ściekową i ochronę wód wastewater management and protection of waters	gospodarkę odpa- dami, ochronę i przywrócenie war- tości użytkowej gleb oraz ochronę wód podziemnych i powierzch- niowych waste manage- ment, protection and recovery of soils, protection of groundwater and surface water		
	w tys. zł      in thous. zł					
WOJEWÓDZTWO .....	1088119,0	167438,8	411409,0	149869,9	72183,3	39015,1
VOIVODSHIP						
Podregion łódzki .....	201978,4	4841,1	57036,8	2730,6	11428,9	6900,8
Subregion						
Powiaty:						
Powiaty:						
brzeziński .....	12697,3	485,7	6693,8	1481,6	1162,5	727,1
łódzki wschodni .....	58574,8	1129,4	12588,8	5,5	1364,0	1364,0
pabianicki .....	99793,5	3226,0	12967,0	163,6	2223,2	1180,2
zgierski .....	30912,8		24787,2	1079,9	6679,2	3629,5
Podregion m. Łódź .....	73500,6	21111,1	6164,8	16143,6	7801,0	3584,5
Subregion						
Miasto na prawach powiatu:						
City with powiat status:						
Łódź .....	73500,6	21111,1	6164,8	16143,6	7801,0	3584,5
Podregion piotrkowski .....	508514,2	106615,0	214134,4	120452,4	20362,8	14521,8
Subregion						
Powiaty:						
Powiaty:						
bełchatowski .....	254075,0	103475,1	30272,1	111329,1	6445,8	6406,6
opoczyński .....	19553,1	857,8	18601,3	-	2908,8	1232,2
piotrkowski .....	24803,5	150,0	11516,1	201,3	1161,0	793,0
radomszczański .....	15627,5	-	13942,6	1517,5	6395,7	2785,5
tomaszowski .....	98158,1	2132,1	53494,1	6498,5	3329,5	3182,5
Miasto na prawach powiatu:						
City with powiat status:						
Piotrków Trybunalski	96297,0	-	86308,2	906,0	122,0	122,0
Podregion sieradzki .....	228107,8	28142,5	95041,2	896,1	20537,0	7475,3
Subregion						
Powiaty:						
Powiaty:						
łaski .....	21157,6	720,0	10474,2	-	2583,9	2541,9
pajęczański .....	21471,4	13918,3	7467,5	85,6	332,8	332,8
poddębicki .....	2141,9	108,0	2033,9	-	1169,7	406,7
sieradzki .....	107719,4	257,4	43972,6	534,9	9440,9	2683,9
wieluński .....	20046,0	1377,5	13774,7	-	4257,1	638,2
wieruszowski .....	23386,8	122,0	6794,4	-	583,9	527,1
zduńskowolski .....	32184,7	11639,3	10523,9	275,6	2168,7	344,7
Podregion skierniewicki ..	76018,0	6729,1	39031,8	9647,2	12053,6	6532,7
Subregion						
Powiaty:						
Powiaty:						
kutnowski .....	25763,4	4120,4	13629,5	6965,6	1892,4	382,6
łęczycki .....	5860,3	537,0	2888,4	54,2	1490,7	1461,7
łowicki .....	23466,0	1692,0	11483,6	2497,9	2349,9	525,7
rawski .....	17108,8	-	8498,3	125,0	5076,4	3653,3
skierniewicki .....	2739,1	379,7	1451,6	4,5	1002,8	268,0
Miasto na prawach powiatu:						
City with powiat status:						
Skierniewice .....	1080,4	-	1080,4	-	241,4	241,4

TABL. 10. NAKŁADY NA ŚRODKI TRWAŁE SŁUŻĄCE OCHRONIE ŚRODOWISKA I GOSPODARCE WODNEJ WEDŁUG ŹRÓDEŁ FINANSOWANIA W 2013 R. (ceny bieżące)

OUTLAYS ON FIXED ASSETS IN ENVIRONMENTAL PROTECTION AND WATER MANAGEMENT BY FINANCING SOURCE IN 2013 (current prices)

## A.OCHRONA ŚRODOWISKA

## ENVIRONMENTAL PROTECTION

WYSZCZEGÓLNIENIE SPECIFICATION	Ogółem Total	W tym Of which						
		środki funds			fundusze ekologiczne (pożyczki, kredyty i dotacje) ecological funds (loans, credits and allocations)	kredyty i pożyczki krajowe, w tym bankowe country credits and loans, of which banks	inne środki, w tym nakłady niefinansowane other funds, of which non-financial outlays	
		własne <sup>a</sup> own <sup>a</sup>	z budżetu from budget					z zagranicy <sup>b</sup> from foreign <sup>b</sup>
			centralnego central	wojewódz- two voivodship				
				w tys. zł	in thous. zł			
<b>WOJEWÓDZTWO .....</b> <b>VOIVODSHIP</b>	<b>1088119,0</b>	<b>431683,2</b>	<b>403784,9</b>	<b>1406,0</b>	<b>127160,4</b>	<b>92101,3</b>	<b>27155,5</b>	<b>2136,1</b>
<b>Podregion łódzki .....</b> <b>Subregion</b>	<b>201978,4</b>	<b>28004,8</b>	<b>132476,9</b>	<b>-</b>	<b>18594,4</b>	<b>14347,5</b>	<b>7718,5</b>	<b>836,3</b>
Powiaty:								
Powiaty:								
brzeziński.....	12697,3	4221,0	4700,3	-	1636,0	1906,0	31,0	203,0
łódzki wschodni .....	58574,8	3300,0	51170,3	-	1071,1	2419,8	613,6	-
pabianicki.....	99793,5	8040,8	73398,7	-	3714,5	7565,6	7073,9	-
zgierski.....	30912,8	12443,0	3207,6	-	12172,8	2456,1	-	633,3
<b>Podregion m. Łódź.....</b> <b>Subregion</b>	<b>73500,6</b>	<b>49320,6</b>	<b>4245,9</b>	<b>536,0</b>	<b>52,8</b>	<b>13768,5</b>	<b>4211,8</b>	<b>10,0</b>
Miasto na prawach powiatu:								
City with powiat status:								
Łódź .....	73500,6	49320,6	4245,9	536,0	52,8	13768,5	4211,8	10,0
<b>Podregion piotrkowski ..</b> <b>Subregion</b>	<b>508514,2</b>	<b>289601,7</b>	<b>94959,8</b>	<b>-</b>	<b>85232,4</b>	<b>37089,7</b>	<b>683,8</b>	<b>357,4</b>
Powiaty:								
Powiaty:								
bełchatowski .....	254075,0	232222,1	350,0	-	5934,4	15568,5	-	-
opoczyński .....	19553,1	4245,2	-	-	12155,2	3073,7	-	79,0
piotrkowski .....	24803,5	2424,0	21881,4	-	438,8	-	-	59,3
radomszczański .....	15627,5	8676,7	-	-	5034,6	1508,9	346,0	61,3
tomaszowski .....	98158,1	24908,0	57950,0	-	8911,9	5303,2	337,8	157,8
Miasto na prawach powiatu:								
City with powiat status:								
Piotrków Trybunalski ..	96297,0	17125,7	14778,4	-	52757,5	11635,4	-	-
<b>Podregion sieradzki .....</b> <b>Subregion</b>	<b>228107,8</b>	<b>40301,5</b>	<b>152393,7</b>	<b>870,0</b>	<b>10973,7</b>	<b>20287,4</b>	<b>2803,3</b>	<b>460,0</b>
Powiaty:								
Powiaty:								
łaski .....	21157,6	1054,5	19741,1	-	117,0	245,0	-	-
pajęczański .....	21471,4	19296,3	-	-	442,5	1732,6	-	-
podębicki.....	2141,9	765,1	16,5	-	1360,3	-	-	-
sieradzki.....	107719,4	4107,5	94746,9	870,0	2958,6	3423,2	1249,0	346,0
wieluński .....	20046,0	5603,7	4172,1	-	5730,2	2871,7	1554,3	114,0
wieruszowski.....	23386,8	1336,0	19324,6	-	-	2726,2	-	-
zduńskowolski.....	32184,7	8138,4	14392,5	-	365,1	9288,7	-	-
<b>Podregion skierniewicki ..</b> <b>Subregion</b>	<b>76018,0</b>	<b>24454,6</b>	<b>19708,6</b>	<b>-</b>	<b>12307,1</b>	<b>6608,2</b>	<b>11738,1</b>	<b>472,4</b>
Powiaty:								
Powiaty:								
kutnowski .....	25763,4	9409,3	529,1	-	3226,5	4045,4	7896,7	472,4
łęczycki .....	5860,3	1592,6	244,4	-	2976,6	231,1	699,6	-
łowicki .....	23466,0	10016,6	5367,9	-	2740,1	1845,6	3141,8	-
rawski .....	17108,8	1010,0	12655,0	-	2882,7	486,1	-	-
skierniewicki .....	2739,1	1345,7	912,2	-	481,2	-	-	-
Miasto na prawach powiatu:								
City with powiat status:								
Skierniewice.....	1080,4	1080,4	-	-	-	-	-	-

a Łącznie ze środkami z budżetu gmin będących inwestorami. b Środki bezzwrotne i zwrotne uzyskane w ramach międzynarodowych programów, funduszy pomocowych (w tym Fundusz Spójności), funduszy strukturalnych, pomocy bilateralnej, ekokonwersji.

a Including funds from budget of gminas, which are investors. b Non-returnable and returnable funds receive from international programs, assistance, funds (including Cohesion Fund), structural funds, bilateral assistance, ecological conversion.

TABL. 10. NAKŁADY NA ŚRODKI TRWAŁE SŁUŻĄCE OCHRONIE ŚRODOWISKA I GOSPODARCE WODNEJ WEDŁUG ŹRÓDEŁ FINANSOWANIA W 2013 R. (dok.)

OUTLAYS ON FIXED ASSETS IN ENVIRONMENTAL PROTECTION AND WATER MANAGEMENT BY FINANCING SOURCE IN 2013 (cont.)

## B.GOSPODARKA WODNA

## WATER MANAGEMENT

WYSZCZEGÓLNIENIE SPECIFICATION	Ogółem Total	W tym Of which						
		środki funds				fundusze ekologiczne (pożyczki, kredyty i dotacje) ecological funds (loans, credits and allocations)	kredyty i pożyczki krajowe, w tym ban- kowe country credits and loans, of which banks	inne środki, w tym na- kłady niefi- nansowane other funds, of which non-financial outlays
		własne <sup>a</sup> own <sup>a</sup>	z budżetu from budget		z zagranicy <sup>b</sup> from for- eign <sup>b</sup>			
			centralneg o central	województwa voivodship				
w tys. zł in thous. zł								
WOJEWÓDZTWO .....	72183,3	33005,3	1484,0	4116,0	13960,5	13589,3	4862,0	826,2
VOIVODSHIP								
Podregion łódzki .....	11428,9	6094,4	-	-	984,2	3737,4	-	532,2
Subregion								
Powiaty:								
Powiaty:								
brzeziński .....	1162,5	811,5	-	-	-	351,0	-	-
łódzki wschodni .....	1364	619,3	-	-	-	744,7	-	-
pabianicki .....	2223,2	1549,2	-	-	-	593,0	-	-
zgierski .....	6679,2	3114,1	-	-	984,2	2048,7	-	532,2
Podregion m. Łódź .....	7801	5240,8	-	-	-	2526,7	-	-
Subregion								
Miasto na prawach powiatu:								
City with powiat status:								
Łódź .....	7801	5240,8	-	-	-	2526,7	-	-
Podregion piotrkowski ..	20362,8	10858,3	-	532,0	3218,7	3632,6	1933,7	79,0
Subregion								
Powiaty:								
Powiaty:								
bełchatowski .....	6445,8	3846,4	-	-	1735,6	575,1	288,7	-
opoczyński .....	2908,9	1263,2	-	164,0	193,9	1287,7	-	-
piotrkowski .....	1161,0	793,0	-	368,0	-	-	-	-
radomszczański .....	6395,7	2508,2	-	-	844,7	1318,8	1645,0	79,0
tomaszowski .....	3329,5	2325,5	-	-	444,5	451,0	-	-
Miasto na prawach powiatu:								
City with powiat status:								
Piotrków Trybunalski ...	122,0	122,0	-	-	-	-	-	-
Podregion sieradzki .....	20537	8737,9	1484,0	3339,0	5560,3	1373,8	-	-
Subregion								
Powiaty:								
Powiaty:								
łaski .....	2583,9	1669,3	-	-	662,6	210,0	-	-
pajęczański .....	332,8	256,8	-	-	-	76,0	-	-
poddębicki .....	1169,7	44,0	-	763,0	281,9	80,8	-	-
sieradzki .....	9440,9	4608,4	400,0	2551,0	1265,5	616,0	-	-
wieluński .....	4257,1	690,1	1084,0	25,0	2458,0	-	-	-
wieruszowski .....	583,9	472,9	-	-	-	111,0	-	-
zdunówski .....	2168,7	996,4	-	-	892,3	280,0	-	-
Podregion skierniewicki	12053,6	2074,2	-	245,0	4197,3	2318,8	2928,3	215,0
Subregion								
Powiaty:								
Powiaty:								
kutnowski .....	1892,4	439,6	-	-	918,2	534,6	-	-
łęczycki .....	1490,7	92,4	-	-	9,1	340,8	1048,4	-
łowicki .....	2349,9	686,8	-	-	139,1	-	1524,0	-
rawski .....	5076,4	235,0	-	245,0	3130,9	819,6	355,9	215,0
skierniewicki .....	1002,8	379,0	-	-	-	623,8	-	-
Miasto na prawach powiatu:								
City with powiat status:								
Skierniewice .....	241,4	241,4	-	-	-	-	-	-

a Łącznie ze środkami z budżetu gmin będących inwestorami. b Środki bezzwrotne i zwrotne uzyskane w ramach międzynarodowych programów, funduszy pomocowych (w tym Fundusz Spójności), funduszy strukturalnych, pomocy bilateralnej, ekokonwersji.

a Including funds from budget of gminas, which are investors. b Non-returnable and returnable funds receive from international programs, assistance, funds (including Cohesion Fund), structural funds, bilateral assistance, ecological conversion.

## DZIAŁ II

### PODZIAŁ ADMINISTRACYJNY I SAMORZĄD TERYTORIALNY

1. Z dniem 1 I 1999 r. (na mocy ustawy z dnia 24 VII 1998 r., Dz. U. Nr 96, poz. 603) wprowadzono zasadniczy trójstopniowy podział terytorialny państwa, którego jednostkami są: gminy, powiaty i województwa.

Gmina jest podstawową jednostką terytorialnego podziału kraju.

Jednostkami pomocniczymi w gminach są m.in. **sołectwa**, których organizację i zakres działania określa właściwa rada gminy odrębnym statutem.

**Miejscowość** – jednostka osadnicza lub inny obszar zabudowany odróżniający się od innych miejscowości odrębną nazwą, a przy jednakowej nazwie – odmiennym określeniem ich rodzaju. Rodzaj miejscowości to określenie charakteru miejscowości ukształtowanej w procesie rozwoju osadnictwa. Ustalanie i zmiana rodzaju miejscowości, tak jak ustalanie i zmiana ich nazw następuje w drodze rozporządzenia ministra właściwego do spraw administracji publicznej. Jedynie nadanie miejscowości statusu miasta, tj. zmiana rodzaju określenia np. "wieś", "kolonia" na "miasto" dokonywane jest rozporządzeniem Rady Ministrów.

Miejscowości podstawowe (miasta, miejscowości wiejskie) prezentuje się bez części integralnych – części wsi, kolonii, osad, przysiółków.

2. Kadencja rad gmin, rad miejskich na prawach powiatu i rad powiatów trwa 4 lata, licząc od dnia wyborów.

3. Charakterystykę demograficzno-zawodową radnych w jednostkach samorządu terytorialnego oparto o wyniki sprawozdawczości za rok 2013, aktualizujące dane o radnych zawarte w obwieszczeniach terytorialnych komisji wyborczych z wyborów samorządowych w dniu 21 XI 2010 r.

Grupowania radnych organów jednostek samorządu terytorialnego według grup zawodów dokonano na podstawie Klasyfikacji Zawodów i Specjalności na potrzeby rynku pracy wprowadzonej rozporządzeniem Ministra Pracy i Polityki Społecznej z dnia 27 IV 2010 r. (jednolity tekst Dz. U. 2014 poz. 760) z późniejszymi zmianami.

## CHAPTER II

### ADMINISTRATIVE DIVISION AND LOCAL GOVERNMENT

1. On 1 I 1999 a fundamental three-tier territorial division of the country (Journal of Laws No. 96, item 603, dated 24 VII 1998) was introduced, the entities of which are: gminas, powiats and voivodships.

The gmina is the basic unit of the country's territorial structure.

Auxiliary entities in gminas are, among others, **village administrator's offices**. Their organization and scope of activity is outlined by individual gmina councils in a separate statute.

**Locality** – a settlement unit or other settled area, differentiated from other localities with a separate name, and in case of identical name – different denotation of their type. The type of locality denotes the character of the locality, developed in the settlement development process. Determining and changing the locality type, the same as determining and changing their names, is done by way of regulation of a minister relevant for public administration issues. Only granting a locality the status of a town, that is changing the type of denotation, e.g. "village", "farmstead" into "town" is done by way of regulation of the Council of Ministers.

Basic localities (towns, rural localities) are presented excluding integral parts of basic localities – part of villages, farmsteads, settlements, hamlets.

2. Term of gmina councils, city councils in cities with powiat status and powiat councils lasts 4 years, counting from the day of election.

3. The demographic and occupational characteristic of councillors in local government entities is based on reporting results for 2013, updating information concerning councillors included in announcements of local election commissions from the 21 XI 2010 local government elections.

The grouping of councillors of organs of local government entities by groups of occupations is made on the basis of the Polish Classification of Occupations and Specializations for Labour Market Needs, which was introduced by a decree of the Minister of Labour and Social Policy, dated 27 IV 2010 (uniform text Journal of Laws 2014 item 760) with later amendments.

TABL. 1 (11). JEDNOSTKI PODZIAŁU TERYTORIALNEGO W 2013 R.<sup>a</sup>

Stan w dniu 31 XII

TERRITORIAL DIVISION UNITS IN 2013<sup>a</sup>

As of 31 XII

WYSZCZEGÓLNIENIE SPECIFICATION	Gminy Gminas				Miasta Townes	Miejsco- wości wie- skie Rural localities	Sołectwa Village administra- tor's offices
	ogółem total	miejskie urban	wiejskie rural	miejsko- -wiejskie urban-rural			
<b>WOJEWÓDZTWO .....</b> <b>VOIVODSHIP</b>	<b>177</b>	<b>18</b>	<b>133</b>	<b>26</b>	<b>44</b>	<b>5009</b>	<b>3491</b>
<b>Podregion łódzki .....</b> <b>Subregion</b>	<b>27</b>	<b>6</b>	<b>16</b>	<b>5</b>	<b>11</b>	<b>613</b>	<b>461</b>
Powiaty: Powiats:							
brzeziński .....	5	1	4	-	1	128	92
łódzki wschodni .....	6	-	3	3	3	125	97
pabianicki .....	7	2	5	-	2	115	93
zgierski .....	9	3	4	2	5	245	179
<b>Podregion m. Łódź .....</b> <b>Subregion</b>	<b>1</b>	<b>1</b>	<b>-</b>	<b>-</b>	<b>1</b>	<b>-</b>	<b>-</b>
Miasto na prawach powiatu: City with powiat status:							
Łódź .....	1	1	-	-	1	-	-
<b>Podregion piotrkowski .....</b> <b>Subregion</b>	<b>53</b>	<b>4</b>	<b>42</b>	<b>7</b>	<b>11</b>	<b>1580</b>	<b>1055</b>
Powiaty: Powiats:							
bełchatowski .....	8	1	6	1	2	314	175
opoczyński .....	8	-	6	2	2	238	199
piotrkowski .....	11	-	9	2	2	404	277
radomszczański .....	14	1	11	2	3	358	211
tomaszowski .....	11	1	10	-	1	266	193
Miasto na prawach powiatu: City with powiat status:							
Piotrków Trybunalski .....	1	1	-	-	1	-	-
<b>Podregion sieradzki .....</b> <b>Subregion</b>	<b>51</b>	<b>2</b>	<b>38</b>	<b>11</b>	<b>13</b>	<b>1615</b>	<b>1061</b>
Powiaty: Powiats:							
łaski .....	5	-	4	1	1	183	133
pajęczański .....	8	-	6	2	2	205	121
poddębicki .....	6	-	4	2	2	329	194
sieradzki .....	11	1	7	3	4	399	293
wieluński .....	10	-	9	1	1	213	143
wieruszowski .....	7	-	6	1	1	159	94
zduńskowolski .....	4	1	2	1	2	127	83
<b>Podregion skierniewicki .....</b> <b>Subregion</b>	<b>45</b>	<b>5</b>	<b>37</b>	<b>3</b>	<b>8</b>	<b>1201</b>	<b>914</b>
Powiaty: Powiats:							
kutnowski .....	11	1	8	2	3	351	228
łęczycki .....	8	1	7	-	1	281	186
łowicki .....	10	1	9	-	1	210	196
rawski .....	6	1	4	1	2	177	155
skierniewicki .....	9	-	9	-	-	182	149
Miasto na prawach powiatu: City with powiat status:							
Skierniewice .....	1	1	-	-	1	-	-

<sup>a</sup> Patrz uwagi ogólne do rozdziału „Podział administracyjny i samorząd terytorialny” ust. 1.<sup>a</sup> See general notes to the chapter “Administrative division and local government”, item 1.

TABL. 2 (12). **RADNI RAD GMIN WEDŁUG PŁCI, WIEKU I POZIOMU WYKSZTAŁCENIA W 2013 R.**

Stan w dniu 31 XII

COUNCILLORS OF GMINA COUNCILS BY SEX, AGE AND EDUCATIONAL LEVEL IN 2013

As of 31 XII

WYSZCZEGÓLNIENIE SPECIFICATION	Ogółem Total	W tym kobiety Of which women	Z liczby ogółem — w wieku Of total number — at age					Z liczby ogółem — z wykształceniem Of total number — with education			
			18—29 lat	30—39	40—49	50—59	60 lat i więcej and more	wyższym tertiary	połowe- nym i średnim post- secondary and secondary	zasad- niczym zawo- dowym basic voca- tional	gimna- zjalnym i pod- stawo- wym lower second- ary and primary
<b>WOJEWÓDZTWO VOIVODSHIP</b>	<b>2788</b>	<b>763</b>	<b>75</b>	<b>427</b>	<b>760</b>	<b>935</b>	<b>591</b>	<b>869</b>	<b>1099</b>	<b>657</b>	<b>163</b>
<b>PODREGION ŁÓDZKI ... SUBREGION</b>	<b>438</b>	<b>138</b>	<b>15</b>	<b>64</b>	<b>102</b>	<b>147</b>	<b>110</b>	<b>190</b>	<b>152</b>	<b>76</b>	<b>20</b>
<b>Powiat brzeziński .....</b>	<b>75</b>	<b>29</b>	<b>5</b>	<b>6</b>	<b>21</b>	<b>24</b>	<b>19</b>	<b>26</b>	<b>30</b>	<b>14</b>	<b>5</b>
Gminy miejskie: Urban gminas:											
Brzeziny .....	15	6	4	-	-	7	4	12	2	1	-
Gminy wiejskie: Rural gminas:											
Brzeziny .....	15	6	-	-	1	6	8	2	4	6	3
Dmosin .....	15	8	-	1	5	4	5	2	10	2	1
Jeżów .....	15	4	1	1	7	5	1	4	8	2	1
Rogów .....	15	5	-	4	8	2	1	6	6	3	-
<b>Powiat łódzki wschodni .....</b>	<b>96</b>	<b>27</b>	<b>1</b>	<b>13</b>	<b>20</b>	<b>34</b>	<b>28</b>	<b>35</b>	<b>38</b>	<b>18</b>	<b>5</b>
Gminy miejsko-wiejskie: Urban-rural gminas:											
Koluszki .....	21	5	1	4	5	7	4	12	7	2	-
Rzgów .....	15	4	-	1	2	5	7	4	8	1	2
Tuszyn .....	15	8	-	2	6	3	4	7	5	3	-
Gminy wiejskie: Rural gminas:											
Andrespol .....	15	1	-	3	1	6	5	5	7	2	1
Brójce .....	15	3	-	1	5	8	1	-	6	7	2
Nowosolna .....	15	6	-	2	1	5	7	7	5	3	-
<b>Powiat pabianicki .....</b>	<b>113</b>	<b>40</b>	<b>5</b>	<b>24</b>	<b>22</b>	<b>34</b>	<b>28</b>	<b>52</b>	<b>37</b>	<b>18</b>	<b>6</b>
Gminy miejskie: Urban gminas:											
Konstantynów Łódzki .....	15	7	-	2	5	6	2	12	3	-	-
Pabianice .....	23	6	2	7	3	7	4	13	10	-	-
Gminy wiejskie: Rural gminas:											
Dłutów .....	15	5	1	2	-	9	3	2	6	5	2
Dobroń .....	15	5	-	5	4	3	3	2	7	4	2
Ksawerów .....	15	6	1	4	4	3	3	10	3	2	-
Lutomiersk .....	15	5	1	1	4	3	6	4	6	4	1
Pabianice .....	15	6	-	3	2	3	7	9	2	3	1
<b>Powiat zgierski .....</b>	<b>154</b>	<b>42</b>	<b>4</b>	<b>21</b>	<b>39</b>	<b>55</b>	<b>35</b>	<b>77</b>	<b>47</b>	<b>26</b>	<b>4</b>
Gminy miejskie: Urban gminas:											
Głowno .....	15	3	-	2	7	5	1	12	2	1	-
Ozorków .....	21	6	2	2	5	6	6	11	10	-	-
Zgierz .....	22	7	1	5	3	6	7	16	6	-	-
Gminy miejsko-wiejskie: Urban-rural gminas:											
Aleksandrów Łódzki .....	21	7	-	3	7	8	3	15	1	5	-
Stryków .....	15	3	-	1	3	8	3	4	7	4	-



TABL. 2 (12). **RADNI RAD GMIN WEDŁUG PŁCI, WIEKU I POZIOMU WYKSZTAŁCENIA W 2013 R. (cd.)**  
Stan w dniu 31 XII  
**COUNCILLORS OF GMINA COUNCILS BY SEX, AGE AND EDUCATIONAL LEVEL IN 2013 (cont.)**  
As of 31 XII

WYSZCZEGÓLNIENIE SPECIFICATION	Ogółem Total	W tym kobiety Of which women	Z liczby ogółem — w wieku Of total number — at age					Z liczby ogółem — z wykształceniem Of total number — with education			
			18—29 lat	30—39	40—49	50—59	60 lat i więcej and more	wyższym tertiary	policeal- nym i średnim post- -secon- dary and secon- dary	zasad- niczym zawo- dowym basic voca- tional	gimna- zjalnym i pod- stawo- wym lower secon- dary and primary
<b>PODREGION ŁÓDZKI (dok.) SUBREGION (cont.)</b>											
<b>Powiat zgierski (dok.) (cont.)</b>											
Gminy wiejskie: Rural gminas:											
Głowno .....	15	4	-	3	5	4	3	2	5	7	1
Ozorków .....	15	5	-	3	4	6	2	7	6	2	-
Parzęczew .....	15	2	-	2	2	6	5	3	7	3	2
Zgierz .....	15	5	1	-	3	6	5	7	3	4	1
<b>PODREGION M. ŁÓDŹ SUBREGION</b>	<b>43</b>	<b>15</b>	<b>5</b>	<b>9</b>	<b>13</b>	<b>9</b>	<b>7</b>	<b>36</b>	<b>7</b>	<b>-</b>	<b>-</b>
<b>Miasto na prawach powiatu: City with powiat status:</b>											
Łódź .....	43	15	5	9	13	9	7	36	7	-	-
<b>PODREGION PIOTRKOWSKI .....</b>	<b>830</b>	<b>216</b>	<b>18</b>	<b>136</b>	<b>240</b>	<b>274</b>	<b>162</b>	<b>257</b>	<b>340</b>	<b>176</b>	<b>57</b>
<b>SUBREGION</b>											
<b>Powiat bełchatowski ..</b>	<b>127</b>	<b>29</b>	<b>1</b>	<b>23</b>	<b>44</b>	<b>40</b>	<b>19</b>	<b>46</b>	<b>49</b>	<b>26</b>	<b>6</b>
Gminy miejskie: Urban gminas:											
Bełchatów .....	23	5	-	3	6	12	2	20	3	-	-
Gminy miejsko-wiejskie: Urban-rural gminas:											
Zelów .....	15	2	-	5	4	3	3	5	6	4	-
Gminy wiejskie: Rural gminas:											
Bełchatów .....	15	4	-	2	7	3	3	2	8	2	3
Drużbice .....	15	4	1	3	7	3	1	5	4	6	-
Kleszczów .....	14	3	-	1	4	8	1	2	10	2	-
Kluki .....	15	7	-	2	7	4	2	4	10	1	-
Rusiec .....	15	1	-	2	6	2	5	4	2	7	2
Szczerców .....	15	3	-	5	3	5	2	4	6	4	1
<b>Powiat opoczyński .....</b>	<b>126</b>	<b>24</b>	<b>2</b>	<b>14</b>	<b>36</b>	<b>47</b>	<b>27</b>	<b>25</b>	<b>53</b>	<b>33</b>	<b>15</b>
Gminy miejsko-wiejskie: Urban-rural gminas:											
Drzewica .....	15	4	-	2	6	4	3	5	7	3	-
Opoczno .....	21	5	-	2	6	9	4	8	10	3	-
Gminy wiejskie: Rural gminas:											
Białaczów .....	15	4	-	2	3	5	5	-	8	5	2
Mniszków .....	15	3	-	1	6	6	2	2	3	6	4
Paradyż .....	15	4	-	2	4	7	2	-	4	6	5
Poświętne .....	15	-	1	2	5	5	2	3	8	3	1
Sławno .....	15	3	1	3	2	4	5	4	5	3	3
Żarnów .....	15	1	-	-	4	7	4	3	8	4	-

TABL. 2 (12). **RADNI RAD GMIN WEDŁUG PŁCI, WIEKU I POZIOMU WYKSZTAŁCENIA W 2013 R. (cd.)**

Stan w dniu 31 XII

COUNCILLORS OF GMINA COUNCILS BY SEX, AGE AND EDUCATIONAL LEVEL IN 2013 (cont.)

As of 31 XII

WYSZCZEGÓLNIENIE SPECIFICATION	Ogółem Total	W tym kobiety Of which women	Z liczby ogółem — w wieku Of total number — at age					Z liczby ogółem — z wykształceniem Of total number — with education			
			18—29 lat	30—39	40—49	50—59	60 lat i więcej and more	wyższym tertiary	policeal- nym i średnim post- second- ary and second- ary	zasad- niczym zawo- dowym basic voca- tional	gimna- zjalnym i pod- stawo- wym lower second- ary and primary
<b>PODREGION PIOTRKOWSKI (cd.) SUBREGION (cont.)</b>											
<b>Powiat piotrkowski .....</b>	<b>165</b>	<b>47</b>	<b>1</b>	<b>26</b>	<b>43</b>	<b>66</b>	<b>29</b>	<b>34</b>	<b>82</b>	<b>41</b>	<b>8</b>
Gminy miejsko-wiejskie: <i>Urban-rural gminas:</i>											
Sulejów .....	15	2	-	2	4	4	5	5	6	4	-
Wolbórz .....	15	4	-	1	3	7	4	4	8	3	-
Gminy wiejskie: <i>Rural gminas:</i>											
Aleksandrów .....	15	4	-	3	4	7	1	1	4	6	4
Czarnocin .....	15	4	-	3	7	3	2	4	8	2	1
Gorzkowice .....	15	6	-	1	4	4	6	4	7	4	-
Grabica .....	15	7	-	2	5	8	-	4	6	5	-
Łęki Szlacheckie .....	15	6	-	5	1	8	1	2	7	5	1
Moszczenica .....	15	4	-	2	6	4	3	2	9	3	1
Ręczno .....	15	1	1	3	1	7	3	1	9	5	-
Rozprza .....	15	6	-	1	6	6	2	4	8	3	-
Wola Krzysztoporska .....	15	3	-	3	2	8	2	3	10	1	1
<b>Powiat radomski .....</b>	<b>216</b>	<b>56</b>	<b>9</b>	<b>38</b>	<b>66</b>	<b>62</b>	<b>41</b>	<b>68</b>	<b>93</b>	<b>43</b>	<b>12</b>
Gminy miejskie: <i>Urban gminas:</i>											
Radomsko .....	21	5	-	5	8	4	4	18	3	-	-
Gminy miejsko-wiejskie: <i>Urban-rural gminas:</i>											
Kamieńsk .....	15	3	-	3	3	6	3	5	8	1	1
Przedbórz .....	15	4	1	3	3	7	1	5	6	4	-
Gminy wiejskie: <i>Rural gminas:</i>											
Dobryczyce .....	15	5	-	4	4	5	2	3	9	2	1
Gidle .....	15	10	1	1	4	6	3	4	8	2	1
Gomunice .....	15	5	-	3	7	3	2	4	9	2	-
Kobiele Wielkie .....	15	1	1	2	4	6	2	3	5	7	-
Kodrąb .....	15	3	1	2	6	4	2	5	6	3	1
Lgota Wielka .....	15	3	2	4	3	5	1	4	7	3	1
Ładzice .....	15	5	1	3	4	3	4	2	9	4	-
Masłowice .....	15	1	1	4	4	1	5	5	6	2	2
Radomsko .....	15	1	-	1	3	4	7	6	4	5	-
Wielgomłyn .....	15	2	1	2	4	6	2	3	6	2	4
Zytno .....	15	8	-	1	9	2	3	1	7	6	1
<b>Powiat tomaszowski .....</b>	<b>173</b>	<b>54</b>	<b>3</b>	<b>32</b>	<b>47</b>	<b>48</b>	<b>43</b>	<b>64</b>	<b>60</b>	<b>33</b>	<b>16</b>
Gminy miejskie: <i>Urban gminas:</i>											
Tomaszów .....											
Mazowiecki .....	23	4	1	5	3	5	9	19	4	-	-
Gminy wiejskie: <i>Rural gminas:</i>											
Będków .....	15	7	-	2	6	4	3	3	6	4	2
Budziszewice .....	15	7	-	3	4	3	5	4	2	4	5
Czerniewice .....	15	4	1	4	3	3	4	3	5	5	2
Inowłódz .....	15	4	-	3	2	5	5	6	6	3	-
Lubochnia .....	15	4	-	2	7	4	2	7	5	-	3
Rokiciny .....	15	2	-	4	4	5	2	5	6	4	-
Rzeczyca .....	15	5	-	2	6	3	4	3	3	7	2

TABL. 2 (12). **RADNI RAD GMIN WEDŁUG PŁCI, WIEKU I POZIOMU WYKSZTAŁCENIA W 2013 R. (cd.)**  
Stan w dniu 31 XII  
**COUNCILLORS OF GMINA COUNCILS BY SEX, AGE AND EDUCATIONAL LEVEL IN 2013 (cont.)**  
As of 31 XII

WYSZCZEGÓLNIENIE SPECIFICATION	Ogółem Total	W tym kobiety Of which women	Z liczby ogółem — w wieku Of total number — at age					Z liczby ogółem — z wykształceniem Of total number — with education			
			18—29 lat	30—39	40—49	50—59	60 lat i więcej and more	wyższym tertiary	policeal- nym i średnim post- -second- ary and second- ary	zasad- niczym zawo- dowym basic voca- tional	gimna- zjalnym i pod- stawo- wym lower second- ary and primary
<b>PODREGION PIOTR- KOWSKI (dok.) SUBREGION (cont.)</b>											
<b>Powiat tomaszowski (dok.) (cont.)</b>											
Gminy wiejskie (dok.): Rural gminas (cont.):											
Tomaszów											
Mazowiecki .....	15	7	-	-	-	9	6	4	8	2	1
Ujazd .....	15	5	-	4	7	3	1	9	5	1	-
Zelechlinek .....	15	5	1	3	5	4	2	1	10	3	1
<b>Miasto na prawach powiatu: City with powiat status:</b>											
Piotrków Trybunalski .....	23	6	2	3	4	11	3	20	3	-	-
<b>PODREGION SIERADZKI .....</b>	<b>786</b>	<b>217</b>	<b>18</b>	<b>109</b>	<b>206</b>	<b>272</b>	<b>181</b>	<b>195</b>	<b>320</b>	<b>222</b>	<b>49</b>
<b>SUBREGION</b>											
<b>Powiat łaski .....</b>	<b>81</b>	<b>17</b>	<b>3</b>	<b>11</b>	<b>17</b>	<b>32</b>	<b>18</b>	<b>26</b>	<b>28</b>	<b>22</b>	<b>5</b>
Gminy miejsko-wiejskie: Urban-rural gminas:											
Łask .....	21	3	1	3	4	6	7	11	7	2	1
Gminy wiejskie: Rural gminas:											
Buczek .....	15	4	-	-	2	9	4	2	6	6	1
Sędziejowice .....	15	4	2	3	5	4	1	4	8	3	-
Widawa .....	15	3	-	2	5	4	4	5	1	6	3
Wodzierady .....	15	3	-	3	1	9	2	4	6	5	-
<b>Powiat pajęczański .....</b>	<b>119</b>	<b>29</b>	<b>2</b>	<b>28</b>	<b>20</b>	<b>46</b>	<b>23</b>	<b>25</b>	<b>55</b>	<b>34</b>	<b>5</b>
Gminy miejsko-wiejskie: Urban-rural gminas:											
Działoszyn .....	15	5	-	2	3	9	1	6	6	3	-
Pajęczno .....	15	2	-	2	2	4	7	5	7	3	-
Gminy wiejskie: Rural gminas:											
Kielczygłów .....	15	6	1	2	2	9	1	-	8	6	1
Nowa Brzeźnica .....	15	6	-	5	2	4	4	2	6	6	1
Rzaśnia .....	14	1	-	5	3	4	2	2	6	5	1
Siemkowiec .....	15	2	-	2	4	7	2	4	6	3	2
Strzelce Wielkie .....	15	3	-	4	3	7	1	2	8	5	-
Sulmierzyce .....	15	4	1	6	1	2	5	4	8	3	-
<b>Powiat poddębicki .....</b>	<b>90</b>	<b>23</b>	<b>4</b>	<b>15</b>	<b>22</b>	<b>32</b>	<b>17</b>	<b>24</b>	<b>29</b>	<b>27</b>	<b>10</b>
Gminy miejsko-wiejskie: Urban-rural gminas:											
Poddębice .....	15	4	-	4	3	6	2	9	5	-	1
Uniejów .....	15	2	-	2	3	5	5	4	6	4	1
Gminy wiejskie: Rural gminas:											
Dalików .....	15	5	1	3	5	1	5	5	4	4	2
Pęczniew .....	15	3	3	3	3	6	-	3	4	7	1
Wartkowiec .....	15	4	-	1	6	6	2	2	5	5	3
Zadzim .....	15	5	-	2	2	8	3	1	5	7	2

TABL. 2 (12). **RADNI RAD GMIN WEDŁUG PŁCI, WIEKU I POZIOMU WYKSZTAŁCENIA W 2013 R. (cd.)**

Stan w dniu 31 XII

COUNCILLORS OF GMINA COUNCILS BY SEX, AGE AND EDUCATIONAL LEVEL IN 2013 (cont.)

As of 31 XII

WYSZCZEGÓLNIENIE SPECIFICATION	Ogółem Total	W tym kobiety Of which women	Z liczby ogółem — w wieku Of total number — at age					Z liczby ogółem — z wykształceniem Of total number — with education			
			18—29 lat	30—39	40—49	50—59	60 lat i więcej and more	wyższym tertiary	policeal- nym i średnim post- -second- ary and second- ary	zasad- niczym zawo- dowym basic voca- tional	gimna- zjalnym i pod- stawo- wym lower second- ary and primary
<b>PODREGION SIERADZKI (cd.) SUBREGION (cont.)</b>											
<b>Powiat sieradzki .....</b>	<b>171</b>	<b>52</b>	<b>3</b>	<b>9</b>	<b>58</b>	<b>52</b>	<b>49</b>	<b>46</b>	<b>63</b>	<b>48</b>	<b>14</b>
Gminy miejskie: <i>Urban gminas:</i>											
Sieradz .....	21	6	1	-	6	6	8	12	6	3	-
Gminy miejsko-wiejskie: <i>Urban-rural gminas:</i>											
Błaszki .....	15	3	-	1	5	4	5	5	5	5	-
Warta .....	15	4	1	1	4	3	6	5	4	2	4
Złoczew .....	15	4	-	-	8	3	4	2	5	7	1
Gminy wiejskie: <i>Rural gminas:</i>											
Braszewice .....	15	3	-	1	8	2	4	3	4	6	2
Brzeźnio .....	15	5	-	-	7	4	4	3	9	2	1
Burzenin .....	15	8	-	1	2	9	3	5	8	2	-
Goszczanów .....	15	6	1	-	7	5	2	3	5	5	2
Klonowa .....	15	4	-	2	7	4	2	2	5	7	1
Sieradz .....	15	3	-	-	2	7	6	1	6	6	2
Wróblew .....	15	6	-	3	2	5	5	5	6	3	1
<b>Powiat wieluński .....</b>	<b>154</b>	<b>39</b>	<b>3</b>	<b>20</b>	<b>42</b>	<b>56</b>	<b>33</b>	<b>28</b>	<b>65</b>	<b>55</b>	<b>6</b>
Gminy miejsko-wiejskie: <i>Urban-rural gminas:</i>											
Wieluń .....	21	3	-	1	7	5	8	9	8	4	-
Gminy wiejskie: <i>Rural gminas:</i>											
Biała .....	15	5	1	-	6	5	3	-	5	9	1
Czarnóżyły .....	15	1	-	-	2	8	5	-	8	7	-
Konopnica .....	15	4	-	3	7	3	2	2	8	5	-
Mokrsko .....	15	6	-	2	2	8	3	1	9	5	-
Osjaków .....	15	8	-	3	3	7	2	1	10	4	-
Ostrówek .....	15	2	-	3	2	7	3	4	2	8	1
Pątnów .....	13	-	-	3	6	1	3	2	2	7	2
Skomlin .....	15	6	-	3	3	7	2	3	9	2	1
Wierzchlas .....	15	4	2	2	4	5	2	6	4	4	1
<b>Powiat wierszowski ..</b>	<b>105</b>	<b>34</b>	<b>-</b>	<b>14</b>	<b>30</b>	<b>31</b>	<b>30</b>	<b>19</b>	<b>49</b>	<b>30</b>	<b>7</b>
Gminy miejsko-wiejskie: <i>Urban-rural gminas:</i>											
Wierszów .....	15	4	-	-	1	6	8	3	8	4	-
Gminy wiejskie: <i>Rural gminas:</i>											
Bolesławiec .....	15	5	-	4	3	5	3	1	10	4	-
Czastary .....	15	4	-	1	7	3	4	2	8	3	2
Galewice .....	15	4	-	1	7	4	3	1	7	5	2
Lututów .....	15	7	-	4	4	5	2	5	6	3	1
Łubnice .....	15	3	-	-	3	5	7	-	7	7	1
Sokolniki .....	15	7	-	4	5	3	3	7	3	4	1

TABL. 2 (12). **RADNI RAD GMIN WEDŁUG PŁCI, WIEKU I POZIOMU WYKSZTAŁCENIA W 2013 R. (cd.)**  
Stan w dniu 31 XII  
**COUNCILLORS OF GMINA COUNCILS BY SEX, AGE AND EDUCATIONAL LEVEL IN 2013 (cont.)**  
As of 31 XII

WYSZCZEGÓLNIENIE SPECIFICATION	Ogółem Total	W tym kobiety Of which women	Z liczby ogółem — w wieku Of total number — at age					Z liczby ogółem — z wykształceniem Of total number — with education			
			18—29 lat	30—39	40—49	50—59	60 lat i więcej and more	wyższym tertiary	połiceal- nym i średnim post- -second- ary and second- ary	zasad- niczym zawo- dowym basic voca- tional	gimna- zjalnym i pod- stawa- wym lower second- ary and primary
<b>PODREGION SIERADZKI (dok.) SUBREGION (cont.)</b>											
<b>Powiat zduńskowski ....</b>	<b>66</b>	<b>23</b>	<b>3</b>	<b>12</b>	<b>17</b>	<b>23</b>	<b>11</b>	<b>27</b>	<b>31</b>	<b>6</b>	<b>2</b>
Gminy miejskie: <i>Urban gminas:</i>											
Zduńska Wola .....	21	3	-	5	4	10	2	15	6	-	-
Gminy miejsko-wiejskie: <i>Urban-rural gminas:</i>											
Szadek .....	15	8	-	-	3	7	5	4	8	2	1
Gminy wiejskie: <i>Rural gminas:</i>											
Zapolice .....	15	7	2	2	4	5	2	4	8	2	1
Zduńska Wola .....	15	5	1	5	6	1	2	4	9	2	-
<b>PODREGION SKIERNIEWICKI .....</b>	<b>691</b>	<b>177</b>	<b>19</b>	<b>109</b>	<b>199</b>	<b>233</b>	<b>131</b>	<b>191</b>	<b>280</b>	<b>183</b>	<b>37</b>
<b>Powiat kutnowski .....</b>	<b>171</b>	<b>46</b>	<b>5</b>	<b>30</b>	<b>46</b>	<b>51</b>	<b>39</b>	<b>46</b>	<b>75</b>	<b>45</b>	<b>5</b>
Gminy miejskie: <i>Urban gminas:</i>											
Kutno .....	21	5	-	3	6	3	9	15	4	2	-
Gminy miejsko-wiejskie: <i>Urban-rural gminas:</i>											
Krośniewice .....	15	4	-	2	3	6	4	5	9	-	1
Żychlin .....	15	8	-	6	3	4	2	8	5	2	-
Gminy wiejskie: <i>Rural gminas:</i>											
Bedlno .....	15	3	-	2	3	5	5	-	10	2	3
Dąbrowice .....	15	3	1	2	8	4	-	5	2	8	-
Krzyżanów .....	15	2	1	3	3	2	6	4	5	5	1
Kutno .....	15	5	1	1	4	8	1	4	8	3	-
Łanięta .....	15	4	1	3	5	4	2	1	5	9	-
Nowe Ostrowy .....	15	5	-	3	4	4	4	3	9	3	-
Oporów .....	15	4	1	3	2	4	5	-	11	4	-
Strzelce .....	15	3	-	2	5	7	1	1	7	7	-
<b>Powiat łęczycki .....</b>	<b>120</b>	<b>28</b>	<b>5</b>	<b>23</b>	<b>24</b>	<b>44</b>	<b>24</b>	<b>40</b>	<b>38</b>	<b>34</b>	<b>8</b>
Gminy miejskie: <i>Urban gminas:</i>											
Łęczyca .....	15	6	-	-	6	4	5	9	6	-	-
Gminy wiejskie: <i>Rural gminas:</i>											
Daszyna .....	15	3	-	4	5	4	2	5	2	7	1
Góra Świętej Małgorzaty .....	15	4	1	1	5	4	4	5	1	7	2
Grabów .....	15	2	-	4	-	8	3	2	6	5	2
Łęczyca .....	15	1	-	-	1	10	4	1	6	7	1
Piątek .....	15	6	3	4	3	2	3	7	6	1	1
Świnice Warckie .....	15	4	1	4	2	8	-	4	6	5	-
Witonia .....	15	2	-	6	2	4	3	7	5	2	1

TABL. 2 (12). **RADNI RAD GMIN WEDŁUG PŁCI, WIEKU I POZIOMU WYKSZTAŁCENIA W 2013 R. (dok.)**

Stan w dniu 31 XII

COUNCILLORS OF GMINA COUNCILS BY SEX, AGE AND EDUCATIONAL LEVEL IN 2013 (cont.)

As of 31 XII

WYSZCZEGÓLNIENIE SPECIFICATION	Ogółem Total	W tym kobiety Of which women	Z liczby ogółem — w wieku Of total number — at age					Z liczby ogółem — z wykształceniem Of total number — with education			
			18—29 lat	30—39	40—49	50—59	60 lat i więcej and more	wyższym tertiary	połiceal- nym i średnim post- -secon- dary and secon- dary	zasad- niczym zawo- dowym basic voca- tional	gimna- zjalnym i pod- stawo- wym lower secon- dary and primary
<b>PODREGION SKIERNIEWICKI (dok.) SUBREGION (cont.)</b>											
<b>Powiat łowicki .....</b>	<b>155</b>	<b>33</b>	<b>4</b>	<b>22</b>	<b>54</b>	<b>52</b>	<b>23</b>	<b>43</b>	<b>65</b>	<b>36</b>	<b>11</b>
Gminy miejskie: Urban gminas:											
Łowicz .....	21	5	1	3	8	4	5	10	9	2	-
Gminy wiejskie: Rural gminas:											
Bielawy .....	15	4	-	2	3	9	1	3	7	2	3
Chąśno .....	15	5	1	3	4	7	-	3	6	4	2
Domaniewice .....	15	3	1	3	6	3	2	6	5	3	1
Kiernoza .....	15	3	-	2	7	4	2	3	5	5	2
Kocierzew											
Południowy .....	15	3	1	2	3	7	2	3	5	5	2
Łowicz .....	15	5	-	1	6	7	1	4	3	8	-
Łyszkowice .....	15	3	-	2	7	2	4	4	9	2	-
Nieborów .....	15	-	-	2	6	5	2	4	8	3	-
Zduny .....	14	2	-	2	4	4	4	3	8	2	1
<b>Powiat rawski .....</b>	<b>89</b>	<b>23</b>	<b>2</b>	<b>12</b>	<b>29</b>	<b>33</b>	<b>13</b>	<b>16</b>	<b>40</b>	<b>27</b>	<b>6</b>
Gminy miejskie: Urban gminas:											
Rawa Mazowiecka ....	14	5	-	1	3	8	2	10	4	-	-
Gminy miejsko-wiejskie: Urban-rural gminas:											
Biała Rawska .....	15	1	-	5	4	5	1	3	7	5	-
Gminy wiejskie: Rural gminas:											
Cielądz .....	15	4	-	1	8	3	3	-	9	5	1
Rawa Mazowiecka ....	15	6	2	2	3	7	1	3	6	5	1
Regnów .....	15	6	-	1	4	5	5	-	4	7	4
Sadkowice .....	15	1	-	2	7	5	1	-	10	5	-
<b>Powiat skierniewicki ....</b>	<b>135</b>	<b>42</b>	<b>3</b>	<b>20</b>	<b>38</b>	<b>47</b>	<b>27</b>	<b>27</b>	<b>61</b>	<b>40</b>	<b>7</b>
Gminy wiejskie: Rural gminas:											
Bolimów .....	15	3	-	4	2	9	-	6	6	3	-
Głuchów .....	15	2	-	3	2	7	3	2	5	8	-
Godzianów .....	15	8	-	1	5	4	5	1	7	4	3
Kowiesy .....	15	8	1	1	5	7	1	3	7	5	-
Lipce Reymontowskie	15	6	1	2	5	4	3	4	8	3	-
Maków .....	15	4	1	2	4	4	4	7	5	2	1
Nowy Kawęczyn .....	15	5	-	3	9	1	2	2	6	6	1
Skierniewice .....	15	2	-	1	2	7	5	-	11	4	-
Ślupia .....	15	4	-	3	4	4	4	2	6	5	2
<b>Miasto na prawach powiatu: City with powiat status:</b>											
<b>Skierniewice .....</b>	<b>21</b>	<b>5</b>	<b>-</b>	<b>2</b>	<b>8</b>	<b>6</b>	<b>5</b>	<b>19</b>	<b>1</b>	<b>1</b>	<b>-</b>

TABL. 3 (13). **RADNI RAD POWIATÓW I RAD MIAST W MIASTACH NA PRAWACH POWIATU WEDŁUG PŁCI, WIEKU I POZIOMU WYKSZTAŁCENIA W 2013 R.**  
Stan w dniu 31 XII

COUNCILLORS OF POWIAT COUNCILS AND CITY COUNCILS IN CITIES WITH POWIAT STATUS BY SEX, AGE AND EDUCATIONAL LEVEL IN 2013  
As of 31 XII

WYSZCZEGÓLNIENIE SPECIFICATION	Ogółem Total	W tym kobiety Of which women	Z liczby ogółem — w wieku Of total number — at age					Z liczby ogółem — z wykształceniem Of total number — with education			
			18—29 lat	30—39	40—49	50—59	60 lat i więcej and more	wyższym tertiary	połiceal- nym i średnim post- -second- ary and secondary	zasadni- czym za- wodowym basic voca- tional	gimna- zjalnym i pod- stawo- wym lower secondary and primary
<b>WOJEWÓDZTWO .....</b> <b>VOIVODSHIP</b>	<b>510</b>	<b>129</b>	<b>15</b>	<b>58</b>	<b>122</b>	<b>203</b>	<b>112</b>	<b>407</b>	<b>90</b>	<b>12</b>	<b>1</b>
<b>Podregion łódzki .....</b> <b>Subregion</b>	<b>86</b>	<b>25</b>	<b>-</b>	<b>13</b>	<b>17</b>	<b>35</b>	<b>21</b>	<b>75</b>	<b>10</b>	<b>1</b>	<b>-</b>
Powiaty: Powiats:											
brzeziński .....	15	4	-	2	3	8	2	10	4	1	-
łódzki wschodni .....	19	6	-	3	2	8	6	18	1	-	-
pabianicki .....	23	6	-	5	4	7	7	22	1	-	-
zgierski .....	29	9	-	3	8	12	6	25	4	-	-
<b>Podregion m. Łódź .....</b> <b>Subregion</b>	<b>43</b>	<b>15</b>	<b>5</b>	<b>9</b>	<b>13</b>	<b>9</b>	<b>7</b>	<b>36</b>	<b>7</b>	<b>-</b>	<b>-</b>
Miasto na prawach powiatu: City with powiat status:											
Łódź .....	43	15	5	9	13	9	7	36	7	-	-
<b>Podregion piotrkowski .....</b> <b>Subregion</b>	<b>136</b>	<b>34</b>	<b>7</b>	<b>11</b>	<b>37</b>	<b>58</b>	<b>23</b>	<b>112</b>	<b>24</b>	<b>-</b>	<b>-</b>
Powiaty: Powiats:											
bełchatowski .....	23	5	-	5	4	12	2	19	4	-	-
opoczyński .....	21	2	5	-	5	9	2	16	5	-	-
piotrkowski .....	21	6	-	2	6	9	4	16	5	-	-
radomszczański .....	23	9	-	-	7	11	5	20	3	-	-
tomaszowski .....	25	6	-	1	11	6	7	21	4	-	-
Miasto na prawach powiatu: City with powiat status:											
Piotrków Trybunalski .....	23	6	2	3	4	11	3	20	3	-	-
<b>Podregion sieradzki .....</b> <b>Subregion</b>	<b>131</b>	<b>31</b>	<b>3</b>	<b>15</b>	<b>23</b>	<b>52</b>	<b>38</b>	<b>100</b>	<b>25</b>	<b>5</b>	<b>1</b>
Powiaty: Powiats:											
łaski .....	17	6	-	3	-	9	5	14	3	-	-
pajęczański .....	17	1	-	1	4	5	7	9	6	2	-
podębicki .....	17	4	2	2	4	4	5	11	4	1	1
sieradzki .....	25	7	1	3	4	10	7	22	3	-	-
wieluński .....	19	4	-	1	3	10	5	13	5	1	-
wieruszowski .....	17	1	-	-	3	8	6	14	2	1	-
zdunskowolski .....	19	8	-	5	5	6	3	17	2	-	-
<b>Podregion skierniewicki .....</b> <b>Subregion</b>	<b>114</b>	<b>24</b>	<b>-</b>	<b>10</b>	<b>32</b>	<b>49</b>	<b>23</b>	<b>84</b>	<b>24</b>	<b>6</b>	<b>-</b>
Powiaty: Powiats:											
kutnowski .....	23	4	-	2	7	9	5	19	4	-	-
łęczycki .....	17	4	-	2	3	10	2	14	1	2	-
łowicki .....	21	3	-	2	7	8	4	13	6	2	-
rawski .....	17	4	-	2	2	9	4	11	5	1	-
skierniewicki .....	15	4	-	-	5	7	3	8	7	-	-
Miasto na prawach powiatu: City with powiat status:											
Skierniewice .....	21	5	-	2	8	6	5	19	1	1	-

## DZIAŁ III

### BEZPIECZEŃSTWO PUBLICZNE

#### Uwagi ogólne

1. W Roczniku prezentowane są dane statystyczne o przestępstwach stwierdzonych w zakończonych postępowaniach przygotowawczych na podstawie systemu statystyki kryminalnej Komendy Głównej Policji prowadzonego w porozumieniu z Ministerstwem Sprawiedliwości.

2. **Przestępstwo stwierdzone** jest to zdarzenie, co do którego w zakończonym postępowaniu przygotowawczym potwierdzono, że jest przestępstwem. Przestępstwo – zgodnie z Kodeksem karnym z 1997 r. obowiązującym od 1 IX 1998 r. (ustawa z dnia 6 VI 1997 r., Dz. U. Nr 88, poz. 553, z późniejszymi zmianami) – jest to zbrodnia lub występki ścigany z oskarżenia publicznego lub z oskarżenia prywatnego, zgodnie z Kodeksem karnym skarbowym, obowiązującym od 17 X 1999 r. (ustawa z dnia 10 IX 1999 r., jednolity tekst Dz. U. 2013, poz. 186, z późniejszymi zmianami) – jest to przestępstwo skarbowe.

Przestępstwo stwierdzone w zakończonym postępowaniu przygotowawczym, w którym ustalono przynajmniej jednego podejrzanego, jest to przestępstwo wykryte.

Informacje o przestępstwach stwierdzonych i wskaźnikach wykrywalności sprawców przestępstw pochodzą z policyjnych systemów informacyjnych.

3. **Wskaźnik wykrywalności sprawców przestępstw** jest to stosunek liczby przestępstw wykrytych w danym roku (łącznie z wykrytymi po podjęciu z umorzenia) do liczby przestępstw stwierdzonych w danym roku, powiększonej o liczbę przestępstw stwierdzonych w podjętych postępowaniach, a umorzonych w latach poprzednich z powodu niewykrycia sprawców.

## CHAPTER III

### PUBLIC SAFETY

#### General notes

1. In the Yearbook statistical data are presented concerning ascertained crimes in completed preparatory proceedings, on the basis of the criminal statistics system of the National Police Headquarters conducted in cooperation with the Ministry of Justice.

2. An **ascertained crime** is an event, which after the completion of preparatory proceedings was confirmed as a crime. In connection with the Criminal Code of 1997, valid since 1 IX 1998 (the law dated 6 VI 1997, Journal of Laws No. 88, item 553, with later amendments) crime is a felony or misdemeanour prosecuted upon by public accusation or private accusation, in connection with the Penal Fiscal Code valid since 17 X 1999 (the law dated 10 IX 1999, uniform text Journal of Laws 2013, item 186, with later amendments) – is a fiscal offence.

An ascertained crime in completed preparatory proceeding, in which least one suspect was found is a detected crime.

Information regarding ascertained crimes and rates of detectability of delinquents in ascertained crimes come from police information system.

3. **The rate of detectability of delinquents** is the relation of the number of detected crimes in a given year (including those detected after resumption following discontinuance) to the total number of crimes ascertained in a given year, plus the number of crimes recorded in commenced proceedings and discontinued in previous years due to undetected delinquents.



TABL. 1 (14). PRZESTĘPSTWA STWIERDZONE PRZEZ POLICJĘ W ZAKOŃCZONYCH POSTĘPOWANIACH PRZYGOTOWAWCZYCH W 2013 R.

ASCERTAINED CRIMES BY THE POLICE IN COMPLETED PREPARATORY PROCEEDINGS IN 2013

WYSZCZEGÓLNIENIE SPECIFICATION	Ogółem Grand total	W tym przestępstwa Of which crimes			Z liczby ogółem przestępstwa Of grand total crimes		
		o charakterze kryminalnym criminal	o charakterze gospodarczym economic	drogowe traffic	przeciwko życiu i zdrowiu against life and health	przeciwko mieniu against property	
						razem total	w tym kradzież samochodu of which automobile theft
<b>WOJEWÓDZTWO .....</b> <b>VOIVODSHIP</b>	<b>66474</b>	<b>47815</b>	<b>6952</b>	<b>9861</b>	<b>1696</b>	<b>35329</b>	<b>1477</b>
<b>Podregion łódzki .....</b>	<b>8659</b>	<b>5926</b>	<b>866</b>	<b>1583</b>	<b>191</b>	<b>4174</b>	<b>179</b>
<b>Subregion</b>							
Powiaty:							
Powiats:							
brzeziński .....	645	445	39	119	13	266	12
łódzki wschodni .....	1388	861	140	339	27	639	31
pabianicki .....	3072	2206	399	404	69	1509	57
zgierski .....	3554	2414	288	721	82	1760	79
<b>Podregion m. Łódź .....</b>	<b>25675</b>	<b>21496</b>	<b>2411</b>	<b>1378</b>	<b>613</b>	<b>17494</b>	<b>1003</b>
<b>Subregion</b>							
Miasto na prawach powiatu:							
City with powiat status:							
Łódź .....	25675	21496	2411	1378	613	17494	1003
<b>Podregion piotrkowski .....</b>	<b>14466</b>	<b>9820</b>	<b>1544</b>	<b>2702</b>	<b>499</b>	<b>6520</b>	<b>166</b>
<b>Subregion</b>							
Powiaty:							
Powiats:							
bełchatowski .....	2794	1686	368	665	95	1206	28
opoczyński .....	1964	1174	416	326	47	712	5
piotrkowski .....	1682	1152	89	392	50	687	11
radomszczański .....	2951	2053	237	550	108	1406	15
tomaszowski .....	2689	1833	216	568	117	1252	41
Miasto na prawach powiatu:							
City with powiat status:							
Piotrków Trybunalski .....	2386	1922	218	201	82	1257	66
<b>Podregion sieradzki .....</b>	<b>9610</b>	<b>5651</b>	<b>1116</b>	<b>2376</b>	<b>188</b>	<b>3609</b>	<b>79</b>
<b>Subregion</b>							
Powiaty:							
Powiats:							
łaski .....	1109	689	89	300	18	469	17
pajęczański .....	983	636	64	251	11	351	-
poddębicki .....	1005	607	57	307	13	414	11
sieradzki .....	2613	1537	475	532	69	891	27
wieluński .....	1599	832	205	466	49	535	8
wieruszowski .....	779	445	47	221	13	303	4
zduńskowolski .....	1522	905	179	299	15	646	12
<b>Podregion skierniewicki .....</b>	<b>8064</b>	<b>4922</b>	<b>1015</b>	<b>1822</b>	<b>205</b>	<b>3532</b>	<b>50</b>
<b>Subregion</b>							
Powiaty:							
Powiats:							
kutnowski .....	2128	1302	117	595	59	893	16
łęczycki .....	842	443	83	271	15	324	5
łowicki .....	1971	1108	435	354	37	762	9
rawski .....	1126	698	141	255	34	511	11
skierniewicki .....	622	414	28	166	20	301	2
Miasto na prawach powiatu:							
City with powiat status:							
Skierniewice .....	1375	957	211	181	40	741	7

Ź r ó d ł o: dane Komendy Wojewódzkiej Policji w Łodzi.

S o u r c e: data of the Voivodship Police Headquarters in Łódź.

TABL. 2 (15). WSKAŹNIKI WYKRYWALNOŚCI SPRAWCÓW PRZESTĘPSTW STWIERDZONYCH PRZEZ POLICJĘ W 2013 R.

RATES OF DETECTABILITY OF DELINQUENTS IN ASCERTAINED CRIMES BY THE POLICE IN 2013









WYSZCZEGÓLNIENIE SPECIFICATION	Ogółem Total	W tym przestępstw Of which crimes		
		o charakterze kryminalnym criminal	o charakterze gospodarczym economic	drogowych traffic
		w %	in %	
<b>WOJEWÓDZTWO .....</b>	<b>62,9</b>	<b>51,4</b>	<b>84,6</b>	<b>99,1</b>
<b>VOIVODSHIP</b>				
<b>Podregion łódzki .....</b>	<b>67,9</b>	.	.	.
<b>Subregion</b>				
Powiaty:				
Powiats:				
brzeziński .....	70,5	60,4	74,4	98,3
łódzki wschodni .....	67,0	51,8	76,4	98,8
pabianicki .....	71,1	62,5	88,0	99,3
zgierski .....	65,0	51,8	78,5	99,7
<b>Podregion m. Łódź .....</b>	<b>47,8</b>	<b>40,6</b>	<b>79,0</b>	<b>97,6</b>
<b>Subregion</b>				
Miasto na prawach powiatu:				
City with powiat status:				
Łódź .....	47,8	40,6	79,0	97,6
<b>Podregion piotrkowski .....</b>	<b>72,0</b>	.	.	.
<b>Subregion</b>				
Powiaty:				
Powiats:				
bełchatowski .....	76,2	63,5	88,3	99,9
opoczyński .....	73,4	58,2	95,0	98,8
piotrkowski .....	74,5	64,2	92,1	98,7
radomszczański .....	75,7	66,5	93,3	98,2
tomaszowski .....	68,7	56,7	86,2	99,7
Miasto na prawach powiatu:				
City with powiat status:				
Piotrków Trybunalski.....	63,4	56,3	88,1	99,0
<b>Podregion sieradzki .....</b>	<b>76,2</b>	.	.	.
<b>Subregion</b>				
Powiaty:				
Powiats:				
łaski .....	70,6	55,0	86,5	99,7
pajęczański .....	83,2	76,0	81,3	100,0
poddębicki .....	68,1	49,6	80,7	99,7
sieradzki .....	75,2	61,4	91,8	99,1
wieluński .....	81,1	68,5	82,4	99,8
wieruszowski .....	80,1	67,7	83,3	99,6
zduńskowolski .....	76,1	64,2	81,6	98,7
<b>Podregion skierniewicki .....</b>	<b>74,6</b>	.	.	.
<b>Subregion</b>				
Powiaty:				
Powiats:				
kutnowski .....	73,7	60,1	75,2	99,2
łęczycki .....	77,6	59,1	96,4	100,0
łowicki .....	78,7	65,9	92,2	100,0
rawski .....	74,8	60,2	96,5	100,0
skierniewicki .....	71,6	60,6	60,7	99,4
Miasto na prawach powiatu:				
City with powiat status:				
Skierniewice .....	69,5	60,2	82,0	100,0

Źródło: dane Komendy Wojewódzkiej Policji w Łodzi.

Source: data of the Voivodship Police Headquarters in Łódź.

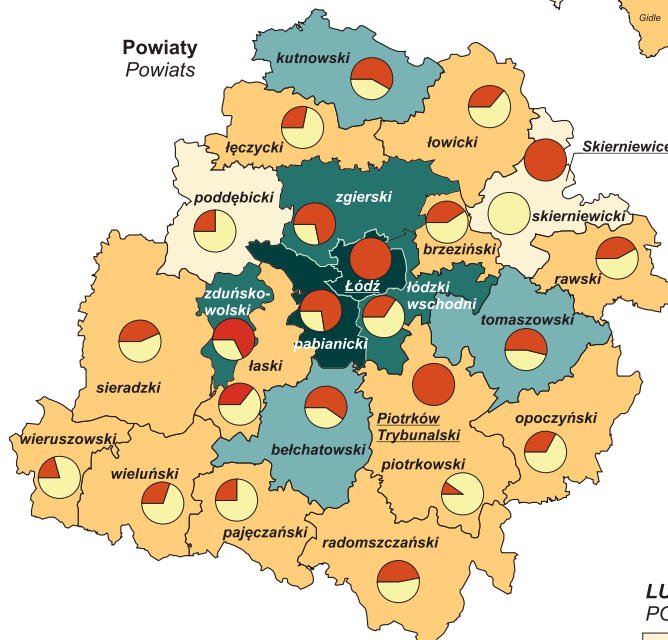
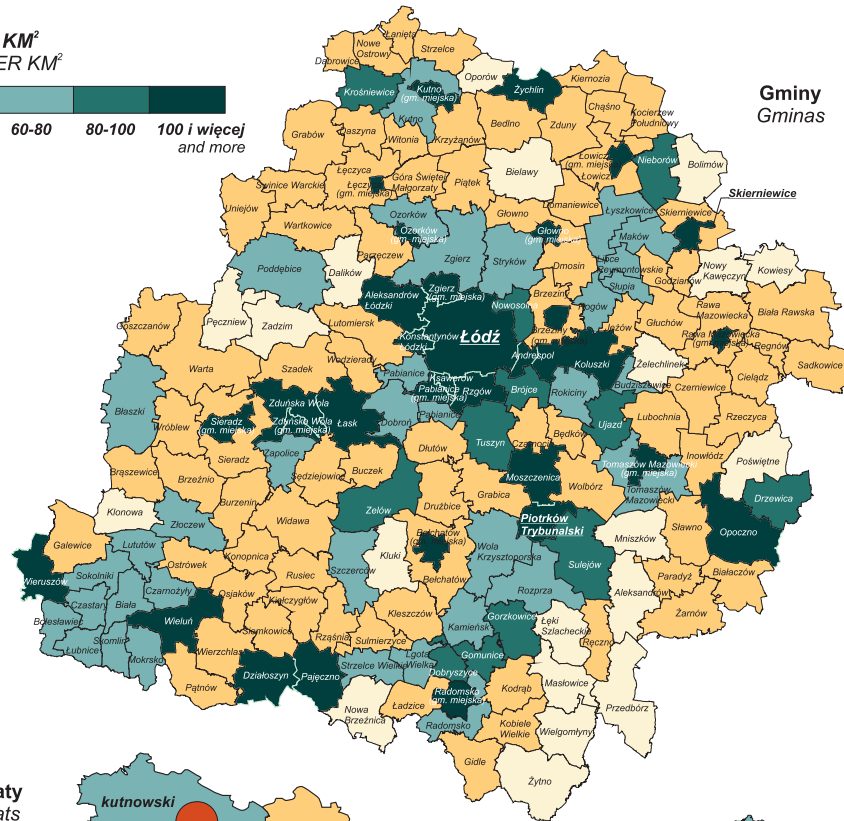
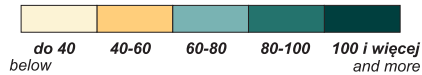
ADMINISTRATIVE MAP OF ŁÓDZKIE VOIVODSHIP  
AS OF 31 XII 2013



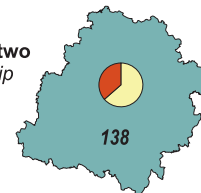
- |   |  |   |   |
|---|--|---|---|
|  | <b>Granica województwa</b><br><i>Voivodship's border</i>                           |  | <b>Podregion łódzki</b><br><i>Łódzki subregions</i>               |
|  | <b>Granice powiatów</b><br><i>Powiat's border</i>                                  |  | <b>Podregion piotrkowski</b><br><i>Piotrkowski subregions</i>     |
|  | <b>Granice gmin</b><br><i>Gmina's border</i>                                       |  | <b>Podregion m. Łódź</b><br><i>City of Łódź</i>                   |
|   |  |  | <b>Podregion sieradzki</b><br><i>Sieradzki subregions</i>         |
|   |  |  | <b>Podregion skierniewicki</b><br><i>Skierniewicki subregions</i> |
| <u>Łódź</u>   | <b>Nazwy miast na prawach powiatu</b><br><i>Names of cities with powiat status</i> |   |   |

**ŁUDNOŚĆ W 2013 R.**  
**Stan w dniu 31 XII**  
**POPULATION IN 2013**  
*As of 31 XII*

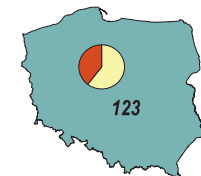
**ŁUDNOŚĆ NA 1 KM<sup>2</sup>**  
**POPULATION PER KM<sup>2</sup>**



**Województwo**  
**Voivodship**



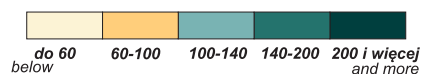
**Polska**  
**Poland**



**ŁUDNOŚĆ**  
**POPULATION**

**miejska** — **wiejska**  
**urban areas** — **rural areas**

**ŁUDNOŚĆ NA 1 KM<sup>2</sup>**  
**POPULATION PER KM<sup>2</sup>**



## DZIAŁ IV LUDNOŚĆ

### Uwagi ogólne

1. Tablice działu opracowano na podstawie:
  - 1) bilansów stanu i struktury ludności na terenie gminy. Bilanse ludności sporządzane są dla okresów międzyspisywanych w oparciu o wyniki ostatniego spisu powszechnego, przy uwzględnieniu:
    - a) zmian w danym okresie spowodowanych ruchem naturalnym (urodzenia, zgony) i migracjami ludności (zameldowania i wymeldowania na pobyt stały z innych gmin i z zagranicy), a także przesunięciami adresowymi ludności z tytułu zmian administracyjnych,
    - b) różnicy między liczbą osób zameldowanych na pobyt czasowy ponad 3 miesiące (do 2005 r. — ponad 2 miesiące) na terenie gminy a liczbą osób czasowo nieobecnych, która stanowi jednocześnie różnicę między liczbą osób zameldowanych na pobyt stały w gminie a liczbą osób faktycznie mieszkających na terenie gminy;
  - 2) rejestrów Ministerstwa Spraw Wewnętrznych — o migracjach wewnętrznych i zagranicznych ludności na pobyt stały;
  - 3) sprawozdawczości urzędów stanu cywilnego — o zarejestrowanych małżeństwach, urodzeniach i zgonach;
  - 4) sprawozdawczości sądów — o prawomocnie orzeczonych separacjach i rozwodach.
2. Dane o ludności oraz współczynniki demograficzne, a także przeliczenia na 1 mieszkańca (1000 ludności itp.) opracowano — jeśli nie zaznaczono inaczej — przyjmując jako bazę wyjściową:
  - dla lat 2000-2009 — wyniki Narodowego Spisu Powszechnego Ludności i Mieszkań 2002 (dla lat 2000-2002 według podziału administracyjnego obowiązującego w dniu 31 XII 2002 r.),
  - od 2010 r. — wyniki Narodowego Spisu Powszechnego Ludności i Mieszkań 2011 (dla lat 2010 i 2011 według podziału administracyjnego obowiązującego w dniu 31 XII 2011 r.).
3. Przez **ludność w wieku produkcyjnym** rozumie się ludność w wieku zdolności do pracy. Dla mężczyzn przyjęto wiek 18-64 lata, dla kobiet — 18-59 lat. Wśród ludności w wieku produkcyjnym wyróżnia się ludność **w wieku mobilnym**, tj. w wieku 18-44 lata i **niemobilnym**, tj. mężczyźni — 45-64 lata, kobiety — 45-59 lat. Przez **ludność w wieku nieprodukcyjnym** rozumie się ludność **w wieku przedprodukcyjnym**, tj. do 17 lat oraz **w wieku poprodukcyjnym**, tj. mężczyźni — 65 lat i więcej, kobiety — 60 lat i więcej.
4. Dane o **ruchu naturalnym ludności** w podziale terytorialnym opracowano:
  - małżeństwa — według miejsca zameldowania na pobyt stały męża przed ślubem (w przypadku, gdy mąż przed ślubem mieszkał za granicą, przyjmuje się miejsce zameldowania żony przed ślubem),
  - separacje — według miejsca zamieszkania osoby wnoszącej powództwo (w przypadku, gdy osoba

## CHAPTER IV POPULATION

### General notes

1. Chapter tables were compiled on the basis of:
  - 1) the balances of the size and structure of the population in a gmina. Population balances are compiled for periods between censuses on the basis of the last census, taking into account:
    - a) changes in a given period connected with vital statistics (births, deaths) and migration of the population (registering and canceling registration for permanent residence from other gminas and from abroad) as well as address changes of the population due to changes in the administrative division,
    - b) difference between the number of people registered for temporary stay above 3 months (until 2005 for a period of more than 2 months) in a gmina and the number of people temporarily absent, which simultaneously makes the difference between the number of people registered for permanent residence in a gmina and the number of people actually living in the gmina;
  - 2) the registers of the Ministry of the Interior and Administration on internal and international migration of population for permanent residence;
  - 3) documentation of Civil Status Offices regarding registered marriages, births and deaths;
  - 4) documentation of regional courts — regarding legally valid decisions in actions for separation and divorce.
2. Data about population as well as demographic rates and indicators per capita (per 1000 of population etc.) were compiled — unless otherwise stated — on the basis:
  - for 2000-2009 — of the results of the Population and Housing Census 2002 (for 2000-2002 by the administrative division valid as of 31 XII 2002);
  - since 2010 — the results of the Population and Housing Census 2011 (for 2010-2011 by the administrative division valid as of 31 XII 2011).
3. The **working age population** refers to males aged 18-64, and females aged 18-59. In this category the age groups of **mobility** (i.e. 18-44) and **non-mobility** (i.e. 45-64 for males and 45-59 for females) are distinguished. The **nonworking age population** is defined as the **pre-working age population**, i.e., up to the age of 17 and the **post-working age population**, i.e., 65 and more for males and 60 and more for females.
4. Data regarding the **vital statistics** according to territorial division were compiled as follows:
  - marriages — according to the husband's place of permanent residence before the marriage (in cases when the husband lived abroad before the marriage, the wife's place of residence before the marriage is used),
  - separations — according to the plaintiff's place of residence (in case when person filing petition residing abroad, place of residence of a spouse has been taken; in cases unanimous petition of both of persons — residence of husband is used),

wnosząca powództwo mieszka za granicą, przyjmuje się miejsce zamieszkania współmałżonka; w przypadku zgodnego wniosku stron przyjmuje się miejsce zamieszkania męża),

- rozwoły — według miejsca zamieszkania osoby wnoszącej powództwo (w przypadku, gdy osoba wnosząca powództwo mieszka za granicą, przyjmuje się miejsce zamieszkania współmałżonka),
- urodzenia — według miejsca zameldowania na pobyt stały matki noworodka,
- zgony — według miejsca zameldowania na pobyt stały osoby zmarłej.

**Przyrost naturalny ludności** stanowi różnicę między liczbą urodzeń żywych i zgonów w danym okresie.

Przez **niemowlęta** rozumie się dzieci w wieku poniżej 1 roku.

Dane o urodzeniach i zgonach (w tym zgonach niemowląt) prezentowane są zgodnie z kryteriami definicji urodzenia i zgonu noworodka rekomendowanej przez Światową Organizację Zdrowia.

**5. Dane o migracjach wewnętrznych ludności** opracowano na podstawie informacji ewidencyjnych o zameldowaniach osób na pobyt stały. Informacje te nie uwzględniają zmian adresu w obrębie tej samej gminy (miasta), z wyjątkiem gmin miejsko-wiejskich, dla których został zachowany podział na tereny miejskie i wiejskie.

**6. Dane o migracjach zagranicznych ludności** opracowano na podstawie informacji ewidencyjnych gmin o zameldowaniach osób przyjeżdżających do Polski na pobyt stały (imigracja) oraz o wymeldowaniach osób wyjeżdżających z Polski za granicę na stałe (emigracja).

**7. Napływ ludności** obejmuje zameldowania na pobyt stały, odpływ — wymeldowania ze stałego miejsca zamieszkania.

**8. Współczynniki** dotyczące ruchu naturalnego i migracji ludności w podziale terytorialnym obliczono jako iloraz liczby faktów określonego rodzaju i liczby ludności według stanu w dniu 30 VI: do 2009 r. — zameldowanej na pobyt stały, od 2010 r. — faktycznie zamieszkałej.

— *divorces* — according to the plaintiff's place of residence (in case when person filling petition residing aboard, place of residence of a spouse has been taken),

— *births* — according to the mother's place of permanent residence,

— *deaths* — according to the place of permanent residence of the deceased.

**Natural increase of the population** accounts for the difference between the number of live births and deaths in a given period.

**Infant** is a child under the age of 1.

Data by births and deaths (including infant deaths) are presented according to criteria of the definition of infant births and deaths recommended by the World Health Organization (WHO).

**5. Data regarding migration of the population** were compiled on the basis of information regarding the registration for permanent residence. This information does not include changes of address within the same gmina (town), with the exception of urban-rural gminas for which the division into urban and rural areas has been kept.

**6. Data regarding international migration of the population** were compiled on the basis of gmina documentation regarding the registration of people arriving to Poland for permanent residence (immigration) as well as regarding the removal from registration of people leaving Poland for permanent residence abroad (emigration).

**7. The inflow of the population** includes registration of arrival for permanent residence, outflow - registration of departure from permanent residence.

**8. Rates concerning vital statistics and migration of the population** according to territorial division were calculated as the ratio of the number of defined events to the number of population as of 30 VI: until 2009 — registered for permanent residence, — since 2010 — de facto population (population actually residing).

TABL. 1 (16). **POWIERZCHNIA I LUDNOŚĆ W 2013 R.**

Stan w dniu 31 XII

AREA AND POPULATION IN 2013

As of 31 XII

WYSZCZEGÓLNIENIE SPECIFICATION	Powierzchnia w km <sup>2</sup> Area in km <sup>2</sup>	Ludność Population				Kobiety na 100 mężczyzn Females per 100 males
		ogółem total	mężczyźni males	kobiety females	na 1 km <sup>2</sup> per 1 km <sup>2</sup>	
<b>WOJEWÓDZTWO .....</b> <b>VOIVODSHIP</b>	<b>18219</b>	<b>2513093</b>	<b>1197654</b>	<b>1315439</b>	<b>138</b>	<b>110</b>
miasta .....	1158	1593021	741038	851983	1376	115
urban areas						
wieś .....	17061	920072	456616	463456	54	101
rural areas						
<b>PODREGION ŁÓDZKI .....</b> <b>SUBREGION</b>	<b>2206</b>	<b>385035</b>	<b>183156</b>	<b>201879</b>	<b>175</b>	<b>110</b>
<b>Powiat brzeziński .....</b>	<b>359</b>	<b>30923</b>	<b>14996</b>	<b>15927</b>	<b>86</b>	<b>106</b>
Gmina miejska:						
Urban gmina:						
Brzeziny .....	22	12577	5938	6639	583	112
Gminy wiejskie:						
Rural gminas:						
Brzeziny .....	107	5557	2732	2825	52	103
Dmosin .....	100	4554	2230	2324	45	104
Jeżów .....	64	3474	1732	1742	54	101
Rogów .....	66	4761	2364	2397	72	101
<b>Powiat łódzki wschodni .....</b>	<b>500</b>	<b>69759</b>	<b>33526</b>	<b>36233</b>	<b>140</b>	<b>108</b>
Gminy miejsko-wiejskie:						
Urban-rural gminas:						
Koluszki .....	157	23639	11244	12395	150	110
w tym miasto .....	11	13419	6330	7089	1355	112
of which city						
Rzgów .....	66	9961	4838	5123	150	106
w tym miasto .....	17	3431	1657	1774	205	107
of which city						
Tuszyn .....	130	12206	5918	6288	94	106
w tym miasto .....	23	7319	3465	3854	315	111
of which city						
Gminy wiejskie:						
Rural gminas:						
Andrespol .....	23	13180	6227	6953	565	112
Brójce .....	70	6217	3077	3140	90	102
Nowosolna .....	54	4556	2222	2334	84	105
<b>Powiat pabianicki .....</b>	<b>492</b>	<b>119672</b>	<b>56126</b>	<b>63546</b>	<b>243</b>	<b>113</b>
Gminy miejskie:						
Urban gminas:						
Konstantynów Łódzki .....	27	17804	8288	9516	653	115
Pabianice .....	33	67688	31139	36549	2052	117
Gminy wiejskie:						
Rural gminas:						
Dłutów .....	101	4429	2213	2216	44	100
Dobroń .....	95	7461	3667	3794	78	103
Ksawerów .....	14	7615	3643	3972	558	109
Lutomiersk .....	134	7945	3887	4058	59	104
Pabianice .....	88	6730	3289	3441	77	105
<b>Powiat zgierski .....</b>	<b>855</b>	<b>164681</b>	<b>78508</b>	<b>86173</b>	<b>193</b>	<b>110</b>
Gminy miejskie:						
Urban gminas:						
Głowno .....	20	14814	7025	7789	747	111
Ozorków .....	15	20175	9413	10762	1305	114
Zgierz .....	42	57503	26751	30752	1358	115

TABL. 1 (16). POWIERZCHNIA I LUDNOŚĆ W 2013 R. (cd.)

Stan w dniu 31 XII

AREA AND POPULATION IN 2013 (cont.)

As of 31 XII

WYSZCZEGÓLNIENIE SPECIFICATION	Powierzchnia w km <sup>2</sup> Area in km <sup>2</sup>	Ludność Population				Kobiety na 100 mężczyzn Females per 100 males
		ogółem total	mężczyźni males	kobiety females	na 1 km <sup>2</sup> per 1 km <sup>2</sup>	
<b>PODREGION ŁÓDZKI (dok.) SUBREGION (cont.)</b>						
<b>Powiat zgierski (dok.) (cont.)</b>						
Gminy miejsko-wiejskie: Urban-rural gminas:						
Aleksandrów Łódzki .....	116	29862	14295	15567	256	109
w tym miasto .....	14	21245	10014	11231	1537	112
of which city						
Stryków .....	158	12375	6111	6264	78	103
w tym miasto .....	8	3537	1730	1807	434	104
of which city						
Gminy wiejskie: Rural gminas:						
Głowno .....	105	4894	2467	2427	47	98
Ozorków .....	96	6910	3395	3515	72	104
Parzęczew .....	104	4983	2552	2431	48	95
Zgierz .....	199	13165	6499	6666	66	103
<b>PODREGION M. ŁÓDŹ .....</b>	<b>293</b>	<b>711332</b>	<b>323708</b>	<b>387624</b>	<b>2426</b>	<b>120</b>
<b>SUBREGION</b>						
<b>Miasto na prawach powiatu:</b>						
<b>City with powiat status:</b>						
Łódź .....	293	711332	323708	387624	2426	120
<b>PODREGION PIOTRKOWSKI .....</b>	<b>5972</b>	<b>594758</b>	<b>289588</b>	<b>305170</b>	<b>100</b>	<b>105</b>
<b>SUBREGION</b>						
<b>Powiat bełchatowski .....</b>	<b>968</b>	<b>113105</b>	<b>55563</b>	<b>57542</b>	<b>117</b>	<b>104</b>
Gmina miejska: Urban gmina:						
Bełchatów .....	35	59565	29150	30415	1720	104
Gmina miejsko-wiejska: Urban-rural gmina:						
Zelów .....	167	15151	7461	7690	91	103
w tym miasto .....	11	7833	3822	4011	729	105
of which city						
Gminy wiejskie: Rural gminas:						
Bełchatów .....	180	10585	5263	5322	59	101
Drużbice .....	113	5097	2515	2582	45	103
Kleszczów .....	125	5165	2565	2600	41	101
Kluki .....	119	4276	2074	2202	36	106
Rusiec .....	100	5186	2582	2604	52	101
Szczerców .....	129	8080	3953	4127	63	104
<b>Powiat opoczyński .....</b>	<b>1040</b>	<b>78057</b>	<b>38650</b>	<b>39407</b>	<b>75</b>	<b>102</b>
Gminy miejsko-wiejskie: Urban-rural gminas:						
Drzewica .....	118	10815	5325	5490	92	103
w tym miasto .....	5	4008	1969	2039	833	104
of which city						
Opoczno .....	191	35199	17212	17987	185	105
w tym miasto .....	25	22188	10768	11420	896	106
of which city						
Gminy wiejskie: Rural gminas:						
Białaczów .....	115	5936	2950	2986	52	101
Mniszków .....	124	4705	2390	2315	38	97
Paradyż .....	81	4432	2253	2179	54	97
Poświętne .....	141	3313	1694	1619	24	96
Ślawno .....	129	7538	3758	3780	58	101
Żarnów .....	141	6119	3068	3051	43	99



TABL. 1 (16). POWIERZCHNIA I LUDNOŚĆ W 2013 R. (cd.)

Stan w dniu 31 XII

AREA AND POPULATION IN 2013 (cont.)

As of 31 XII

WYSZCZEGÓLNIENIE SPECIFICATION	Powierzchnia w km <sup>2</sup> Area in km <sup>2</sup>	Ludność Population				Kobiety na 100 mężczyzn Females per 100 males
		ogółem total	mężczyźni males	kobiety females	na 1 km <sup>2</sup> per 1 km <sup>2</sup>	
<b>PODREGION PIOTRKOWSKI (cd.) SUBREGION (cont.)</b>						
<b>Powiat piotrkowski .....</b>	<b>1429</b>	<b>91618</b>	<b>45223</b>	<b>46395</b>	<b>64</b>	<b>103</b>
Gminy miejsko-wiejskie: Urban-rural gminas:						
Sulejów .....	188	16280	8089	8191	86	101
w tym miasto .....	26	6376	3133	3243	243	104
of which city						
Wolbórz .....	152	7800	3858	3942	51	102
w tym miasto .....	15	2388	1162	1226	157	106
of which city						
Gminy wiejskie: Rural gminas:						
Aleksandrów .....	144	4391	2177	2214	30	102
Czarnocin .....	72	4143	2019	2124	58	105
Gorzkowice .....	102	8606	4223	4383	84	104
Grabica .....	128	6127	3080	3047	48	99
Łęki Szlacheckie .....	109	3630	1843	1787	33	97
Moszczenica .....	111	12909	6257	6652	116	106
Ręczno .....	89	3598	1790	1808	40	101
Rozprza .....	163	12287	6037	6250	75	104
Wola Krzysztoporska .....	171	11847	5850	5997	69	103
<b>Powiat radomszczanski .....</b>	<b>1443</b>	<b>116316</b>	<b>56955</b>	<b>59361</b>	<b>81</b>	<b>104</b>
Gmina miejska: Urban gmina:						
Radomsko .....	51	47643	22616	25027	926	111
Gminy miejsko-wiejskie: Urban-rural gminas:						
Kamieńsk .....	96	6117	3055	3062	63	100
w tym miasto .....	12	2890	1430	1460	241	102
of which city						
Przedbórz .....	190	7371	3672	3699	39	101
w tym miasto .....	6	3687	1766	1921	606	109
of which city						
Gminy wiejskie: Rural gminas:						
Dobryszycze .....	51	4432	2196	2236	87	102
Gidle .....	116	6310	3197	3113	54	97
Gomunice .....	62	5948	2930	3018	95	103
Kobiele Wielkie .....	102	4512	2254	2258	44	100
Kodrąb .....	106	4712	2329	2383	45	102
Lgota Wielka .....	63	4364	2153	2211	69	103
Ładzice .....	83	4872	2502	2370	59	95
Masłowice .....	116	4266	2092	2174	37	104
Radomsko .....	86	5624	2779	2845	66	102
Wielgomłyn .....	123	4772	2444	2328	39	95
Żytno .....	198	5373	2736	2637	27	96
<b>Powiat tomaszowski .....</b>	<b>1025</b>	<b>119759</b>	<b>57514</b>	<b>62245</b>	<b>117</b>	<b>108</b>
Gmina miejska: Urban gmina:						
Tomaszów Mazowiecki .....	42	64893	30492	34401	1571	113
Gminy wiejskie: Rural gminas:						
Będków .....	57	3339	1661	1678	58	101
Budziszewice .....	30	2253	1125	1128	75	100
Czerniewice .....	128	5172	2608	2564	40	98
Inowódz .....	98	3900	1875	2025	40	108
Lubochnia .....	131	7190	3554	3636	55	102
Rokiciny .....	91	6186	2995	3191	68	107
Rzeczycza .....	109	4761	2443	2318	44	95
Tomaszów Mazowiecki .....	150	10772	5306	5466	72	103
Ujazd .....	97	7928	3814	4114	82	108
Żelechlinek .....	92	3365	1641	1724	36	105

TABL. 1 (16). **POWIERZCHNIA I LUDNOŚĆ W 2013 R. (cd.)**

Stan w dniu 31 XII

AREA AND POPULATION IN 2013 (cont.)

As of 31 XII

WYSZCZEGÓLNIENIE SPECIFICATION	Powierzchnia w km <sup>2</sup> Area in km <sup>2</sup>	Ludność Population				Kobiety na 100 mężczyzn Females per 100 males
		ogółem total	mężczyźni males	kobiety females	na 1 km <sup>2</sup> per 1 km <sup>2</sup>	
<b>PODREGION PIOTRKOWSKI (dok.) SUBREGION (cont.)</b>						
<b>Miasto na prawach powiatu: City with powiat status:</b>						
Piotrków Trybunalski .....	67	75903	35683	40220	1129	113
<b>PODREGION SIERADZKI SUBREGION</b>	5666	453056	222028	231028	80	104
<b>Powiat łaski .....</b>	<b>618</b>	<b>50687</b>	<b>24761</b>	<b>25926</b>	<b>82</b>	<b>105</b>
Gmina miejsko-wiejska: Urban-rural gmina:						
Łask .....	145	28241	13608	14633	194	108
w tym miasto .....	15	18029	8537	9492	1151	111
of which city						
Gminy wiejskie: Rural gminas:						
Buczek .....	92	5082	2528	2554	55	101
Sędziejowice .....	120	6411	3159	3252	53	103
Widawa .....	179	7627	3784	3843	43	102
Wodzierady .....	82	3326	1682	1644	40	98
<b>Powiat pajęczański .....</b>	<b>804</b>	<b>52533</b>	<b>26117</b>	<b>26416</b>	<b>65</b>	<b>101</b>
Gminy miejsko-wiejskie: Urban-rural gminas:						
Działoszyn .....	121	12872	6424	6448	106	100
w tym miasto .....	5	6173	3048	3125	1250	103
of which city						
Pajęczno .....	114	11759	5786	5973	103	103
w tym miasto .....	20	6811	3322	3489	337	105
of which city						
Gminy wiejskie: Rural gminas:						
Kielczygłów .....	87	4198	2122	2076	48	98
Nowa Brzeźnica .....	135	4729	2377	2352	35	99
Rząśnia .....	86	4851	2391	2460	56	103
Siemkowice .....	100	4854	2424	2430	49	100
Strzelce Wielkie .....	78	4713	2346	2367	60	101
Sulmierzyce .....	83	4557	2247	2310	55	103
<b>Powiat poddębicki .....</b>	<b>881</b>	<b>41871</b>	<b>20678</b>	<b>21193</b>	<b>48</b>	<b>102</b>
Gminy miejsko-wiejskie: Urban-rural gminas:						
Poddębice .....	225	15914	7711	8203	71	106
w tym miasto .....	6	7780	3660	4120	1325	113
of which city						
Uniejów .....	129	7238	3559	3679	56	103
w tym miasto .....	12	3079	1433	1646	252	115
of which city						
Gminy wiejskie: Rural gminas:						
Dalików .....	115	3859	1965	1894	34	96
Pęczniew .....	128	3522	1760	1762	28	100
Wartkowice .....	140	6282	3121	3161	45	101
Zadzim .....	144	5056	2562	2494	35	97
<b>Powiat sieradzki .....</b>	<b>1491</b>	<b>120057</b>	<b>58720</b>	<b>61337</b>	<b>81</b>	<b>104</b>
Gmina miejska: Urban gmina:						
Sieradz .....	51	43356	20478	22878	846	112

TABL. 1 (16). **POWIERZCHNIA I LUDNOŚĆ W 2013 R. (cd.)**

Stan w dniu 31 XII

AREA AND POPULATION IN 2013 (cont.)

As of 31 XII

WYSZCZEGÓLNIENIE SPECIFICATION	Powierzchnia w km <sup>2</sup> Area in km <sup>2</sup>	Ludność Population				Kobiety na 100 mężczyzn Females per 100 males
		ogółem total	mężczyźni males	kobiety females	na 1 km <sup>2</sup> per 1 km <sup>2</sup>	
<b>PODREGION SIERADZKI (cd.) SUBREGION (cont.)</b>						
<b>Powiat sieradzki (dok.) (cont.)</b>						
Gminy miejsko-wiejskie: Urban-rural gminas:						
Błaszki .....	201	14947	7431	7516	74	101
w tym miasto .....	2	2273	1088	1185	1403	109
of which city						
Warta .....	254	12893	6307	6586	51	104
w tym miasto .....	11	3337	1624	1713	308	105
of which city						
Złoczew .....	117	7272	3561	3711	62	104
w tym miasto .....	14	3377	1603	1774	245	111
of which city						
Gminy wiejskie: Rural gminas:						
Brąszewice .....	107	4511	2275	2236	42	98
Brzeźnio .....	129	6301	3158	3143	49	100
Burzenin .....	120	5641	2867	2774	47	97
Goszczanów .....	122	5668	2878	2790	47	97
Kłonowa .....	95	2982	1464	1518	31	104
Sieradz .....	182	10400	5285	5115	57	97
Wróblew .....	113	6086	3016	3070	54	102
<b>Powiat wieluński .....</b>	<b>926</b>	<b>77720</b>	<b>37986</b>	<b>39734</b>	<b>84</b>	<b>105</b>
Gmina miejsko-wiejska: Urban-rural gmina:						
Wieluń .....	131	32443	15507	16936	248	109
w tym miasto .....	17	23546	11144	12402	1396	111
of which city						
Gminy wiejskie: Rural gminas:						
Biała .....	74	5536	2771	2765	75	100
Czarnożyły .....	70	4559	2265	2294	65	101
Konopnica .....	83	3883	1923	1960	47	102
Mokrsko .....	78	5422	2717	2705	70	100
Osjaków .....	101	4810	2377	2433	48	102
Ostrówek .....	101	4563	2233	2330	45	104
Pątnów .....	115	6533	3221	3312	57	103
Skomlin .....	55	3428	1709	1719	62	101
Wierzchlas .....	118	6543	3263	3280	55	101
<b>Powiat wierszowski .....</b>	<b>577</b>	<b>42260</b>	<b>20922</b>	<b>21338</b>	<b>73</b>	<b>102</b>
Gmina miejsko-wiejska: Urban-rural gmina:						
Wierszów .....	97	14338	7005	7333	148	105
w tym miasto .....	6	8723	4224	4499	1461	107
of which city						
Gminy wiejskie: Rural gminas:						
Bolesławiec .....	64	4079	2074	2005	63	97
Czastary .....	63	3985	1979	2006	64	101
Galewice .....	136	6198	3086	3112	46	101
Lututów .....	76	4615	2294	2321	61	101
Łubnice .....	61	4155	2048	2107	68	103
Sokolniki .....	80	4890	2436	2454	61	101

TABL. 1 (16). POWIERZCHNIA I LUDNOŚĆ W 2013 R. (cd.)

Stan w dniu 31 XII

AREA AND POPULATION IN 2013 (cont.)

As of 31 XII

WYSZCZEGÓLNIENIE SPECIFICATION	Powierzchnia w km <sup>2</sup> Area in km <sup>2</sup>	Ludność Population				Kobiety na 100 mężczyzn Females per 100 males
		ogółem total	mężczyźni males	kobiety females	na 1 km <sup>2</sup> per 1 km <sup>2</sup>	
<b>PODREGION SIERADZKI (dok.) SUBREGION (cont.)</b>						
<b>Powiat zduńskowolski .....</b>	<b>369</b>	<b>67928</b>	<b>32844</b>	<b>35084</b>	<b>184</b>	<b>107</b>
Gmina miejska: Urban gmina:						
Zduńska Wola .....	25	43615	20662	22953	1775	111
Gmina miejsko-wiejska: Urban-rural gmina:						
Szadek .....	152	7383	3638	3745	49	103
w tym miasto .....	17	2019	950	1069	113	113
of which city						
Gminy wiejskie: Rural gminas:						
Zapolice .....	81	4988	2563	2425	61	95
Zduńska Wola .....	111	11942	5981	5961	107	100
<b>PODREGION SKIERNIEWICKI .....</b>	<b>4082</b>	<b>368912</b>	<b>179174</b>	<b>189738</b>	<b>90</b>	<b>106</b>
<b>SUBREGION</b>						
<b>Powiat kutnowski .....</b>	<b>887</b>	<b>100407</b>	<b>48295</b>	<b>52112</b>	<b>113</b>	<b>108</b>
Gmina miejska: Urban gmina:						
Kutno .....	34	45657	21386	24271	1359	113
Gminy miejsko-wiejskie: Urban-rural gminas:						
Krośnice .....	95	8763	4234	4529	93	107
w tym miasto .....	4	4549	2135	2414	1088	113
of which city						
Żychlin .....	77	12489	6021	6468	163	107
w tym miasto .....	9	8576	4111	4465	988	109
of which city						
Gminy wiejskie: Rural gminas:						
Bedlno .....	125	5692	2838	2854	45	101
Dąbrowice .....	46	1952	940	1012	42	108
Krzyżanów .....	103	4332	2155	2177	42	101
Kutno .....	122	8698	4353	4345	71	100
Łanięta .....	55	2507	1313	1194	46	91
Nowe Ostrowy .....	72	3635	1762	1873	51	106
Oporów .....	68	2632	1299	1333	39	103
Strzelce .....	90	4050	1994	2056	45	103
<b>Powiat łęczycki .....</b>	<b>773</b>	<b>51673</b>	<b>25218</b>	<b>26455</b>	<b>67</b>	<b>105</b>
Gmina miejska: Urban gmina:						
Łęczyca .....	9	14786	6892	7894	1652	115
Gminy wiejskie: Rural gminas:						
Daszyna .....	81	3993	1947	2046	49	105
Góra Świętej Małgorzaty .....	90	4480	2206	2274	50	103
Grabów .....	156	6176	3125	3051	40	98
Łęczyca .....	151	8530	4247	4283	57	101
Piątek .....	133	6241	3077	3164	47	103
Świnice Warckie .....	93	4076	2038	2038	44	100
Witonia .....	60	3391	1686	1705	56	101

TABL. 1 (16). **POWIERZCHNIA I LUDNOŚĆ W 2013 R. (dok.)**

Stan w dniu 31 XII

AREA AND POPULATION IN 2013 (cont.)

As of 31 XII

WYSZCZEGÓLNIENIE SPECIFICATION	Powierzchnia w km <sup>2</sup> Area in km <sup>2</sup>	Ludność Population				Kobiety na 100 mężczyzn Females per 100 males
		ogółem total	mężczyźni males	kobiety females	na 1 km <sup>2</sup> per 1 km <sup>2</sup>	
<b>PODREGION SKIERNIEWICKI (dok.) SUBREGION (cont.)</b>						
<b>Powiat łowicki .....</b>	<b>988</b>	<b>80329</b>	<b>38970</b>	<b>41359</b>	<b>81</b>	<b>106</b>
Gmina miejska: Urban gmina:						
Łowicz .....	23	29420	13897	15523	1256	112
Gminy wiejskie: Rural gminas:						
Bielawy .....	164	5649	2830	2819	34	100
Chąśno .....	72	2996	1487	1509	42	101
Domaniewice .....	86	4644	2273	2371	54	104
Kiernoza .....	76	3524	1748	1776	46	102
Kocierzew Południowy .....	94	4399	2229	2170	47	97
Łowicz .....	133	7577	3745	3832	57	102
Łyszkowice .....	107	6767	3292	3475	63	106
Nieborów .....	104	9398	4546	4852	90	107
Zduny .....	129	5955	2923	3032	46	104
<b>Powiat rawski .....</b>	<b>646</b>	<b>49577</b>	<b>24505</b>	<b>25072</b>	<b>77</b>	<b>102</b>
Gmina miejska: Urban gmina:						
Rawa Mazowiecka .....	14	17819	8555	9264	1248	108
Gmina miejsko-wiejska: Urban-rural gmina:						
Biała Rawska .....	208	11555	5771	5784	55	100
w tym miasto .....	9	3244	1591	1653	340	104
of which city						
Gminy wiejskie: Rural gminas:						
Cielądz .....	93	4072	2078	1994	44	96
Rawa Mazowiecka .....	164	8671	4314	4357	53	101
Regnów .....	46	1846	947	899	40	95
Sadkowice .....	121	5614	2840	2774	46	98
<b>Powiat skierniewicki .....</b>	<b>753</b>	<b>38292</b>	<b>18937</b>	<b>19355</b>	<b>51</b>	<b>102</b>
Gminy wiejskie: Rural gminas:						
Bolimów .....	112	4044	1971	2073	36	105
Głuchów .....	111	5910	2902	3008	53	104
Godzianów .....	44	2613	1323	1290	59	98
Kowiesy .....	86	3012	1485	1527	35	103
Lipce Reymontowskie .....	43	3289	1593	1696	77	106
Maków .....	81	6053	3003	3050	74	102
Nowy Kawęczyn .....	104	3354	1701	1653	32	97
Skierniewice .....	131	7305	3609	3696	56	102
Słupia .....	41	2712	1350	1362	66	101
<b>Miasto na prawach powiatu: City with powiat status:</b>						
<b>Skierniewice .....</b>	<b>35</b>	<b>48634</b>	<b>23249</b>	<b>25385</b>	<b>1413</b>	<b>109</b>

TABL. 2 (17). LUDNOŚĆ W WIEKU PRODUKCYJNYM I NIEPRODUKCYJNYM W 2013 R.

Stan w dniu 31 XII

WORKING AND NON-WORKING AGE POPULATION IN 2013

As of 31 XII

WYSZCZEGÓLNIENIE SPECIFICATION	Ogółem Total	W wieku Aged							Ludność w wieku nieproduk- cyjnym na 100 osób w wieku produkcyjnym /Non-working age popu- lation per 100 persons of working age
		przedprodukcyjnym pre-working		produkcyjnym working			poprodukcyjnym post-working		
		razem total	w tym kobiety of which females	razem total	w tym kobiety of which females	z razem w wieku mobilnym of total at mobility age	razem total	w tym kobiety of which females	
<b>WOJEWÓDZTWO ..... VOIVODSHIP</b>	<b>2513093</b>	<b>426305</b>	<b>207243</b>	<b>1568769</b>	<b>743458</b>	<b>961632</b>	<b>518019</b>	<b>364738</b>	<b>60</b>
miasta ..... urban areas	1593021	249561	121391	997435	483113	602133	346025	247479	60
wieś ..... rural areas	920072	176744	85852	571334	260345	359499	171994	117259	61
<b>PODREGION ŁÓDZKI ..... SUBREGION</b>	<b>385035</b>	<b>66467</b>	<b>32367</b>	<b>241474</b>	<b>115405</b>	<b>148742</b>	<b>77094</b>	<b>54107</b>	<b>59</b>
<b>Powiat brzeziński.....</b>	<b>30923</b>	<b>5516</b>	<b>2696</b>	<b>19468</b>	<b>9071</b>	<b>12060</b>	<b>5939</b>	<b>4160</b>	<b>59</b>
Gmina miejska: Urban gmina:									
Brzeziny .....	12577	2178	1096	8118	3885	5013	2281	1658	55
Gminy wiejskie: Rural gminas:									
Brzeziny .....	5557	1100	551	3409	1575	2208	1048	699	63
Dmosin .....	4554	769	364	2814	1295	1686	971	665	62
Jeżów .....	3474	631	297	2135	951	1286	708	494	63
Rogów .....	4761	838	388	2992	1365	1867	931	644	59
<b>Powiat łódzki wschodni ...</b>	<b>69759</b>	<b>13024</b>	<b>6429</b>	<b>44268</b>	<b>21062</b>	<b>27271</b>	<b>12467</b>	<b>8742</b>	<b>58</b>
Gminy miejsko-wiejskie: Urban-rural gminas:									
Koluszki .....	23639	4140	2076	14855	7032	9171	4644	3287	59
w tym miasto ..... of which city	13419	2277	1140	8499	4073	5234	2643	1876	58
Rzgów .....	9961	1937	939	6325	3033	3942	1699	1151	57
w tym miasto ..... of which city	3431	607	280	2183	1043	1368	641	451	57
Tuszyn .....	12206	2193	1076	7839	3689	4785	2174	1523	56
w tym miasto ..... of which city	7319	1211	592	4813	2333	2901	1295	929	52
Gminy wiejskie: Rural gminas:									
Andrespol .....	13180	2472	1222	8323	4042	5071	2385	1689	58
Brójce .....	6217	1277	621	4049	1901	2570	891	618	54
Nowosolna .....	4556	1005	495	2877	1365	1732	674	474	58
<b>Powiat pabianicki .....</b>	<b>119672</b>	<b>19417</b>	<b>9472</b>	<b>74626</b>	<b>35980</b>	<b>45932</b>	<b>25629</b>	<b>18094</b>	<b>60</b>
Gminy miejskie: Urban gminas:									
Konstantynów Łódzki .....	17804	2848	1412	11260	5497	6839	3696	2607	58
Pabianice .....	67688	10156	4992	41860	20374	25597	15672	11183	62
Gminy wiejskie: Rural gminas:									
Dłutów .....	4429	829	388	2759	1242	1731	841	586	61
Dobroń .....	7461	1368	648	4800	2270	3058	1293	876	55
Ksawerów .....	7615	1388	661	4727	2275	2999	1500	1036	61
Lutomiersk .....	7945	1491	705	4931	2305	3017	1523	1048	61
Pabianice .....	6730	1337	666	4289	2017	2691	1104	758	57

TABL. 2 (17). LUDNOŚĆ W WIEKU PRODUKCYJNYM I NIEPRODUKCYJNYM W 2013 R. (cd.)

Stan w dniu 31 XII

WORKING AND NON-WORKING AGE POPULATION IN 2013 (cont.)

As of 31 XII

WYSZCZEGÓLNIENIE SPECIFICATION	Ogółem <i>Total</i>	W wieku <i>Aged</i>							Ludność w wieku nieprodukcyjnym na 100 osób w wieku produkcyjnym <i>Non-working age population per 100 persons of working age</i>
		przedprodukcyjnym <i>pre-working</i>		produkcyjnym <i>working</i>			poprodukcyjnym <i>post-working</i>		
		razem <i>total</i>	w tym kobiety <i>of which females</i>	razem <i>total</i>	w tym kobiety <i>of which females</i>	z razem w wieku mobilnym <i>of total at mobility age</i>	razem <i>total</i>	w tym kobiety <i>of which females</i>	
<b>PODREGION ŁÓDZKI (dok.) SUBREGION (cont.)</b>									
Powiat zgierski .....	164681	28510	13770	103112	49292	63479	33059	23111	60
Gminy miejskie: <i>Urban gminas:</i>									
Głowno .....	14814	2459	1187	9208	4387	5530	3147	2215	61
Ozorków .....	20175	3354	1647	12826	6217	7841	3995	2898	57
Zgierz .....	57503	9310	4548	35599	17350	21949	12594	8854	62
Gminy miejsko-wiejskie: <i>Urban-rural gminas:</i>									
Aleksandrów Łódzki .....	29862	5542	2667	18879	9092	11669	5441	3808	58
w tym miasto ..... <i>of which city</i>	21245	3632	1723	13348	6471	8168	4265	3037	59
Stryków .....	12375	2250	1014	7769	3598	4768	2356	1652	59
w tym miasto ..... <i>of which city</i>	3537	630	279	2213	1037	1314	694	491	60
Gminy wiejskie: <i>Rural gminas:</i>									
Głowno .....	4894	874	402	3060	1391	1949	960	634	60
Ozorków .....	6910	1260	633	4341	2000	2671	1309	882	59
Parzęczew .....	4983	977	466	3195	1433	2042	811	532	56
Zgierz .....	13165	2484	1206	8235	3824	5060	2446	1636	60
<b>PODREGION M. ŁÓDŹ ..... SUBREGION</b>	<b>711332</b>	<b>100567</b>	<b>48894</b>	<b>438012</b>	<b>213935</b>	<b>263246</b>	<b>172753</b>	<b>124795</b>	<b>62</b>
Miasto na prawach powiatu: <i>City with powiat status:</i>									
Łódź .....	711332	100567	48894	438012	213935	263246	172753	124795	62
<b>PODREGION PIOTRKOWSKI .....</b>	<b>594758</b>	<b>110761</b>	<b>53799</b>	<b>374097</b>	<b>174702</b>	<b>232278</b>	<b>109900</b>	<b>76669</b>	<b>59</b>
<b>SUBREGION</b>									
Powiat bełchatowski .....	113105	20843	10132	75585	35799	46181	16677	11611	50
Gmina miejska: <i>Urban gmina:</i>									
Bełchatów .....	59565	10308	5008	41747	20137	24687	7510	5270	43
Gmina miejsko-wiejska: <i>Urban-rural gmina:</i>									
Zelów .....	15151	2825	1315	9444	4354	5971	2882	2021	60
w tym miasto ..... <i>of which city</i>	7833	1409	633	4917	2296	3082	1507	1082	59

TABL. 2 (17). LUDNOŚĆ W WIEKU PRODUKCYJNYM I NIEPRODUKCYJNYM W 2013 R. (cd.)

Stan w dniu 31 XII

WORKING AND NON-WORKING AGE POPULATION IN 2013 (cont.)

As of 31 XII

WYSZCZEGÓLNIENIE SPECIFICATION	Ogółem Total	W wieku Aged							Ludność w wieku nieproduk- cyjnym na 100 osób w wieku produkcyjnym Non-working age popu- lation per 100 persons of working age
		przedprodukcyjnym pre-working		produkcyjnym working			poprodukcyjnym post-working		
		razem total	w tym kobiety of which females	razem total	w tym kobiety of which females	z razem w wieku mobilnym of total at mobility age	razem total	w tym kobiety of which females	
<b>PODREGION PIOTRKOWSKI (cd.) SUBREGION (cont.)</b>									
<b>Powiat bełchatowski (dok.) (cont.)</b>									
Gminy wiejskie: Rural gminas:									
Bełchatów .....	10585	2069	1015	6926	3205	4328	1590	1102	53
Drużbice .....	5097	964	460	3185	1466	1987	948	656	60
Kleszczów .....	5165	1264	622	3278	1562	2269	623	416	58
Kluki .....	4276	875	443	2644	1238	1661	757	521	62
Rusiec .....	5186	956	475	3186	1418	1968	1044	711	63
Szczerców .....	8080	1582	794	5175	2419	3310	1323	914	56
<b>Powiat opoczyński .....</b>	<b>78057</b>	<b>15629</b>	<b>7622</b>	<b>48561</b>	<b>22127</b>	<b>30517</b>	<b>13867</b>	<b>9658</b>	<b>61</b>
Gminy miejsko-wiejskie: Urban-rural gminas:									
Drzewica .....	10815	2064	1035	6560	2947	4092	2191	1508	65
w tym miasto .....	4008	747	370	2512	1146	1510	749	523	60
of which city									
Opoczno .....	35199	7008	3454	22687	10657	14106	5504	3876	55
w tym miasto .....	22188	4110	1983	14666	7004	8860	3412	2433	51
of which city									
Gminy wiejskie: Rural gminas:									
Białaczów .....	5936	1209	576	3525	1560	2281	1202	850	68
Mniszków .....	4705	959	426	2856	1277	1823	890	612	65
Paradyż .....	4432	1012	495	2681	1164	1738	739	520	65
Poświętne .....	3313	605	284	1974	862	1212	734	473	68
Sławno .....	7538	1700	833	4551	2054	2959	1287	893	66
Żarnów .....	6119	1072	519	3727	1606	2306	1320	926	64
<b>Powiat piotrkowski .....</b>	<b>91618</b>	<b>18407</b>	<b>8859</b>	<b>56588</b>	<b>26076</b>	<b>36117</b>	<b>16623</b>	<b>11460</b>	<b>62</b>
Gminy miejsko-wiejskie: Urban-rural gminas:									
Sulejów .....	16280	3246	1524	10268	4782	6504	2766	1885	59
w tym miasto .....	6376	1191	577	4074	1893	2498	1111	773	57
of which city									
Wolbórz .....	7800	1465	720	4927	2261	3121	1408	961	58
w tym miasto .....	2388	476	237	1531	736	960	381	253	56
of which city									
Gminy wiejskie: Rural gminas:									
Aleksandrów .....	4391	803	375	2633	1165	1605	955	674	67
Czarnocin .....	4143	820	401	2588	1226	1592	735	497	60
Gorzkowice .....	8606	1766	880	5253	2434	3406	1587	1069	64
Grabica .....	6127	1270	588	3760	1721	2439	1097	738	63
Łęki Szlacheckie .....	3630	747	350	2144	932	1340	739	505	69
Moszczenica .....	12909	2544	1226	8003	3727	5087	2362	1699	61
Ręczno .....	3598	648	324	2211	985	1366	739	499	63
Rozprza .....	12287	2520	1216	7611	3512	4948	2156	1522	61
Wola Krzysztoporska .....	11847	2578	1255	7190	3331	4709	2079	1411	65



TABL. 2 (17). LUDNOŚĆ W WIEKU PRODUKCYJNYM I NIEPRODUKCYJNYM W 2013 R. (cd.)

Stan w dniu 31 XII

WORKING AND NON-WORKING AGE POPULATION IN 2013 (cont.)

As of 31 XII

WYSZCZEGÓLNIENIE SPECIFICATION	Ogółem Total	W wieku Aged							Ludność w wieku nieproduk- cyjnym na 100 osób w wieku produkcyjnym Non-working age popu- lation per 100 persons of working age
		przedprodukcyjnym pre-working		produkcyjnym working			poprodukcyjnym post-working		
		razem total	w tym kobiety of which females	razem total	w tym kobiety of which females	z razem w wieku mobilnym of total at mobility age	razem total	w tym kobiety of which females	
<b>PODREGION PIOTRKOWSKI (cd.) SUBREGION (cont.)</b>									
<b>Powiat radomszczański.....</b>	<b>116316</b>	<b>20724</b>	<b>9996</b>	<b>72287</b>	<b>33356</b>	<b>44702</b>	<b>23305</b>	<b>16009</b>	<b>61</b>
Gmina miejska: Urban gminas:									
Radomsko .....	47643	7901	3856	29705	14175	17986	10037	6996	60
Gminy miejsko-wiejskie: Urban-rural gminas:									
Kamieńsk .....	6117	1202	579	3842	1739	2440	1073	744	59
w tym miasto .....	2890	546	261	1898	891	1182	446	308	52
of which city									
Przedbórz .....	7371	1299	588	4640	2123	2913	1432	988	59
w tym miasto .....	3687	592	287	2446	1168	1497	649	466	51
of which city									
Gminy wiejskie: Rural gminas:									
Dobryczyce .....	4432	951	449	2756	1297	1770	725	490	61
Gidle .....	6310	1042	483	3950	1741	2384	1318	889	60
Gomunice .....	5948	1118	538	3731	1716	2315	1099	764	59
Kobiele Wielkie .....	4512	881	438	2820	1281	1795	811	539	60
Kodrąb .....	4712	900	441	2862	1286	1809	950	656	65
Lgota Wielka .....	4364	840	421	2730	1257	1765	794	533	60
Ładzice .....	4872	954	431	3010	1331	1903	908	608	62
Masłowice .....	4266	793	398	2571	1159	1608	902	617	66
Radomsko .....	5624	1037	512	3546	1612	2280	1041	721	59
Wielgomłyn .....	4772	884	403	2903	1281	1818	985	644	64
Żytno .....	5373	922	459	3221	1358	1916	1230	820	67
<b>Powiat tomaszowski .....</b>	<b>119759</b>	<b>21809</b>	<b>10610</b>	<b>73942</b>	<b>34640</b>	<b>45804</b>	<b>24008</b>	<b>16995</b>	<b>62</b>
Gmina miejska: Urban gmina:									
Tomaszów Mazowiecki ...	64893	11147	5394	39774	18999	24319	13972	10008	63
Gminy wiejskie: Rural gminas:									
Będków .....	3339	559	280	2087	909	1288	693	489	60
Budziszewice .....	2253	452	225	1390	612	876	411	291	62
Czerniewice .....	5172	1028	488	3252	1455	2036	892	621	59
Inowódz .....	3900	654	332	2395	1099	1442	851	594	63
Lubochnia .....	7190	1568	758	4466	2058	2898	1156	820	61
Rokiciny .....	6186	1121	556	3760	1734	2378	1305	901	65
Rzeczyca .....	4761	870	406	2947	1279	1843	944	633	62
Tomaszów Mazowiecki ...	10772	2215	1090	6909	3221	4399	1648	1155	56
Ujazd .....	7928	1503	748	4979	2351	3082	1446	1015	59
Żelechlinek .....	3365	692	333	1983	923	1243	690	468	70

TABL. 2 (17). LUDNOŚĆ W WIEKU PRODUKCYJNYM I NIEPRODUKCYJNYM W 2013 R. (cd.)

Stan w dniu 31 XII

WORKING AND NON-WORKING AGE POPULATION IN 2013 (cont.)

As of 31 XII

WYSZCZEGÓLNIENIE SPECIFICATION	Ogółem Total	W wieku Aged							Ludność w wieku nieproduk- cyjnym na 100 osób w wieku produkcyjnym Non-working age popu- lation per 100 persons of working age
		przedprodukcyjnym pre-working		produkcyjnym working			poprodukcyjnym post-working		
		razem total	w tym kobiety of which females	razem total	w tym kobiety of which females	z razem w wieku mobilnym of total at mobility age	razem total	w tym kobiety of which females	
<b>PODREGION PIOTRKOWSKI (dok.) SUBREGION (cont.)</b>									
<b>Miasto na prawach powiatu: City with powiat status:</b>									
<b>Piotrków Trybunalski ....</b>	<b>75903</b>	<b>13349</b>	<b>6580</b>	<b>47134</b>	<b>22704</b>	<b>28957</b>	<b>15420</b>	<b>10936</b>	<b>61</b>
<b>PODREGION SIERADZKI SUBREGION</b>	<b>453056</b>	<b>83243</b>	<b>40556</b>	<b>284166</b>	<b>131651</b>	<b>176971</b>	<b>85647</b>	<b>58821</b>	<b>59</b>
<b>Powiat łaski .....</b>	<b>50687</b>	<b>8779</b>	<b>4254</b>	<b>32107</b>	<b>14897</b>	<b>19910</b>	<b>9801</b>	<b>6775</b>	<b>58</b>
Gmina miejsko-wiejska: Urban-rural gmina:									
Łask .....	28241	4812	2345	18114	8585	11158	5315	3703	56
w tym miasto .....	18029	2831	1383	11557	5544	7011	3641	2565	56
of which city									
Gminy wiejskie: Rural gminas:									
Buczek .....	5082	991	463	3187	1477	2033	904	614	59
Sędziejowice .....	6411	1156	536	4011	1843	2545	1244	873	60
Widawa .....	7627	1227	596	4701	2086	2867	1699	1161	62
Wodzierady .....	3326	593	314	2094	906	1307	639	424	59
<b>Powiat pajęczański .....</b>	<b>52533</b>	<b>9686</b>	<b>4758</b>	<b>32793</b>	<b>14875</b>	<b>20489</b>	<b>10054</b>	<b>6783</b>	<b>60</b>
Gminy miejsko-wiejskie: Urban-rural gminas:									
Działoszyn .....	12872	2422	1202	8175	3718	5039	2275	1528	57
w tym miasto .....	6173	1066	516	4007	1871	2402	1100	738	54
of which city									
Pajęczno .....	11759	2172	1076	7378	3401	4578	2209	1496	59
w tym miasto .....	6811	1203	587	4298	2013	2650	1310	889	58
of which city									
Gminy wiejskie: Rural gminas:									
Kielczygłów .....	4198	694	313	2557	1142	1569	947	621	64
Nowa Brzeźnica .....	4729	804	386	3000	1336	1856	925	630	58
Rząśnia .....	4851	964	481	2957	1354	1975	930	625	64
Siemkowice .....	4854	995	482	2926	1315	1865	933	633	66
Strzelce Wielkie .....	4713	820	411	2984	1316	1873	909	640	58
Sulmierzyce .....	4557	815	407	2816	1293	1734	926	610	62

TABL. 2 (17). LUDNOŚĆ W WIEKU PRODUKCYJNYM I NIEPRODUKCYJNYM W 2013 R. (cd.)

Stan w dniu 31 XII

WORKING AND NON-WORKING AGE POPULATION IN 2013 (cont.)

As of 31 XII

[illegible]

TABL. 2 (17). LUDNOŚĆ W WIEKU PRODUKCYJNYM I NIEPRODUKCYJNYM W 2013 R. (cd.)

Stan w dniu 31 XII

WORKING AND NON-WORKING AGE POPULATION IN 2013 (cont.)

As of 31 XII

WYSZCZEGÓLNIENIE SPECIFICATION	Ogółem Total	W wieku Aged							Ludność w wieku nieproduk- cyjnym na 100 osób w wieku produkcyjnym Non-working age popu- lation per 100 persons of working age
		przedprodukcyjnym pre-working		produkcyjnym working			poprodukcyjnym post-working		
		razem total	w tym kobiety of which females	razem total	w tym kobiety of which females	z razem w wieku mobilnym of total at mobility age	razem total	w tym kobiety of which females	
<b>PODREGION SIERADZKI (dok.) SUBREGION (cont.)</b>									
<b>Powiat wieluński (dok.) (cont.)</b>									
Gminy wiejskie: Rural gminas:									
Biała .....	5536	1080	519	3416	1539	2207	1040	707	62
Czarnóżyły .....	4559	889	407	2786	1278	1733	884	609	64
Konopnica .....	3883	700	347	2331	1032	1442	852	581	67
Mokrsko .....	5422	1114	518	3320	1498	2088	988	689	63
Osjaków .....	4810	975	469	2931	1350	1869	904	614	64
Ostrówek .....	4563	875	429	2818	1288	1757	870	613	62
Pątnów .....	6533	1371	681	3987	1828	2577	1175	803	64
Skomlin .....	3428	705	331	2143	985	1385	580	403	60
Wierzchlas .....	6543	1209	592	4067	1830	2553	1267	858	61
<b>Powiat wieruszowski .....</b>	<b>42260</b>	<b>8259</b>	<b>4052</b>	<b>26649</b>	<b>12226</b>	<b>16850</b>	<b>7352</b>	<b>5060</b>	<b>59</b>
Gmina miejsko-wiejska: Urban-rural gmina:									
Wieruszów .....	14338	2867	1414	9092	4254	5759	2379	1665	58
w tym miasto .....	8723	1636	817	5578	2621	3475	1509	1061	56
of which city									
Gminy wiejskie: Rural gminas:									
Bolesławiec .....	4079	717	351	2606	1183	1581	756	471	57
Czastary .....	3985	781	382	2512	1146	1602	692	478	59
Galewice .....	6198	1208	594	3962	1804	2531	1028	714	56
Lututów .....	4615	910	432	2878	1313	1806	827	576	60
Łubnice .....	4155	846	431	2548	1144	1628	761	532	63
Sokolniki .....	4890	930	448	3051	1382	1943	909	624	60
<b>Powiat zduńskowski .....</b>	<b>67928</b>	<b>12534</b>	<b>6111</b>	<b>42645</b>	<b>20118</b>	<b>26605</b>	<b>12749</b>	<b>8855</b>	<b>59</b>
Gmina miejska: Urban gmina:									
Zduńska Wola .....	43615	7733	3785	27379	13190	16750	8503	5978	59
Gmina miejsko-wiejska: Urban-rural gmina:									
Szadek .....	7383	1339	643	4584	2102	2897	1460	1000	61
w tym miasto .....	2019	373	177	1240	593	795	406	299	63
of which city									
Gminy wiejskie: Rural gminas:									
Zapolice .....	4988	919	436	3239	1421	2046	830	568	54
Zduńska Wola .....	11942	2543	1247	7443	3405	4912	1956	1309	60

TABL. 2 (17). LUDNOŚĆ W WIEKU PRODUKCYJNYM I NIEPRODUKCYJNYM W 2013 R. (cd.)

Stan w dniu 31 XII

WORKING AND NON-WORKING AGE POPULATION IN 2013 (cont.)

As of 31 XII

WYSZCZEGÓLNIENIE SPECIFICATION	Ogółem Total	W wieku Aged							Ludność w wieku nieprodukcyjnym na 100 osób w wieku produkcyjnym Non-working age popu- lation per 100 persons of working age
		przedprodukcyjnym pre-working		produkcyjnym working			poprodukcyjnym post-working		
		razem total	w tym kobiety of which females	razem total	w tym kobiety of which females	z razem w wieku mobilnym of total at mobility age	razem total	w tym kobiety of which females	
PODREGION SKIERNIEWICKI .....	368912	65267	31627	231020	107765	140395	72625	50346	60
SUBREGION									
Powiat kutnowski .....	100407	16085	7793	63611	29770	37716	20711	14549	58
Gmina miejska: Urban gmina:									
Kutno .....	45657	6857	3324	28919	13914	16890	9881	7033	58
Gminy miejsko-wiejskie: Urban-rural gminas:									
Krośniewice .....	8763	1494	756	5529	2571	3290	1740	1202	58
w tym miasto .....	4549	744	372	2900	1406	1707	905	636	57
of which city									
Żychlin .....	12489	1898	905	7919	3690	4574	2672	1873	58
w tym miasto .....	8576	1266	585	5455	2561	3129	1855	1319	57
of which city									
Gminy wiejskie: Rural gminas:									
Bedno .....	5692	894	429	3523	1554	2049	1275	871	62
Dąbrowice .....	1952	328	172	1190	548	731	434	292	64
Krzyżanów .....	4332	716	362	2797	1236	1718	819	579	55
Kutno .....	8698	1543	738	5673	2579	3473	1482	1028	53
Łanięta .....	2507	523	224	1558	684	965	426	286	61
Nowe Ostrowy .....	3635	650	321	2284	1053	1374	701	499	59
Oporów .....	2632	466	226	1638	747	1036	528	360	61
Strzelce .....	4050	716	336	2581	1194	1616	753	526	57
Powiat łęczycki .....	51673	9018	4343	31949	14768	19448	10706	7344	62
Gmina miejska: Urban gmina:									
Łęczyca .....	14786	2558	1232	9053	4391	5392	3175	2271	63
Gminy wiejskie: Rural gminas:									
Daszyna .....	3993	685	361	2438	1089	1473	870	596	64
Góra Świętej Małgorzaty .....	4480	857	430	2691	1239	1651	932	605	66
Grabów .....	6176	1041	484	3810	1679	2315	1325	888	62
Łęczyca .....	8530	1523	739	5330	2417	3325	1677	1127	60
Piątek .....	6241	1102	511	3893	1782	2372	1246	871	60
Świnice Warckie .....	4076	685	331	2577	1169	1622	814	538	58
Witonia .....	3391	567	255	2157	1002	1298	667	448	57
Powiat łowicki .....	80329	14608	7136	49872	23247	30580	15849	10976	61
Gmina miejska: Urban gmina:									
Łowicz .....	29420	5096	2485	18567	8913	11176	5757	4125	58

TABL. 2 (17). LUDNOŚĆ W WIEKU PRODUKCYJNYM I NIEPRODUKCYJNYM W 2013 R. (dok.)

Stan w dniu 31 XII

WORKING AND NON-WORKING AGE POPULATION IN 2013 (cont.)

As of 31 XII

WYSZCZEGÓLNIENIE SPECIFICATION	Ogółem Total	W wieku Aged							Ludność w wieku nieproduk- cyjnym na 100 osób w wieku produkcyjnym Non-working age popu- lation per 100 persons of working age
		przedprodukcyjnym pre-working		produkcyjnym working			poprodukcyjnym post-working		
		razem total	w tym kobiety of which females	razem total	w tym kobiety of which females	z razem w wieku mobilnym of total at mobility age	razem total	w tym kobiety of which females	
PODREGION SKIERNIEWICKI (dok.) SUBREGION (cont.)									
Powiat łowicki (dok.) (cont.)									
Gminy wiejskie: Rural gminas:									
Bielawy .....	5649	915	428	3412	1509	2011	1322	882	66
Chąsno .....	2996	575	284	1832	831	1118	589	394	64
Domaniewice .....	4644	903	445	2845	1325	1804	896	601	63
Kierznozia .....	3524	640	291	2151	979	1314	733	506	64
Kocierzew Południowy ....	4399	853	427	2687	1196	1679	859	547	64
Łowicz .....	7577	1504	708	4728	2211	2996	1345	913	60
Łyszkowice .....	6767	1316	663	4214	1941	2678	1237	871	61
Nieborów .....	9398	1740	878	5899	2744	3664	1759	1230	59
Zduny .....	5955	1066	527	3537	1598	2140	1352	907	68
Powiat rawski .....	49577	9344	4555	31171	14341	19076	9062	6176	59
Gmina miejska: Urban gmina:									
Rawa Mazowiecka .....	17819	3225	1545	11511	5525	6887	3083	2194	55
Gmina miejsko-wiejska: Urban-rural gmina:									
Biała Rawska .....	11555	2193	1091	7223	3262	4443	2139	1431	60
w tym miasto .....	3244	630	317	2104	977	1236	510	359	54
of which city									
Gminy wiejskie: Rural gminas:									
Cielądz .....	4072	776	371	2542	1114	1562	754	509	60
Rawa Mazowiecka .....	8671	1717	875	5394	2421	3354	1560	1061	61
Regnów .....	1846	365	163	1100	490	708	381	246	68
Sadkowice .....	5614	1068	510	3401	1529	2122	1145	735	65
Powiat skierniewicki .....	38292	7508	3654	23418	10685	14776	7366	5016	64
Gminy wiejskie: Rural gminas:									
Bolimów .....	4044	772	386	2474	1137	1553	798	550	63
Gluchów .....	5910	1252	646	3486	1571	2203	1172	791	70
Godzianów .....	2613	526	252	1646	745	1023	441	293	59
Kowiesy .....	3012	552	262	1847	851	1128	613	414	63
Lipce Reymontowskie .....	3289	629	295	1983	936	1255	677	465	66
Maków .....	6053	1168	552	3711	1701	2374	1174	797	63
Nowy Kawęczyn .....	3354	614	305	2070	896	1277	670	452	62
Skierniewice .....	7305	1442	704	4575	2095	2890	1288	897	60
Słupia .....	2712	553	252	1626	753	1073	533	357	67
Miasto na prawach powiatu: City with powiat status:									
Skierniewice .....	48634	8704	4146	30999	14954	18799	8931	6285	57

TABL. 3 (18). **LUDNOŚĆ WEDŁUG PŁCI ORAZ BIOLOGICZNYCH I EDUKACYJNYCH GRUP WIEKU W 2013 R.**  
Stan w dniu 31 XII  
**POPULATION BY SEX AND BIOLOGICAL AND EDUCATIONAL AGE GROUPS IN 2013**  
As of 31 XII

WYSZCZEGÓLNIENIE SPECIFICATION		Biologiczne grupy wieku Biological groups of age			Edukacyjne grupy wieku Educational groups of age				
o – ogółem k – w tym kobiety	total of which females	0-14 lat	15-64	65 lat i więcej and more	3-6 lat	7-12	13-15	16-18	19-24 lata
<b>WOJEWÓDZTWO</b>	<b>o</b>	<b>351139</b>	<b>1745784</b>	<b>416170</b>	<b>101921</b>	<b>133097</b>	<b>69894</b>	<b>78892</b>	<b>189282</b>
<b>VOIVODSHIP</b>	<b>k</b>	<b>170711</b>	<b>881839</b>	<b>262889</b>	<b>49671</b>	<b>64711</b>	<b>34003</b>	<b>38297</b>	<b>92508</b>
miasta	o	207203	1112834	272984	61642	77318	38982	44607	109853
urban areas	k	100708	576837	174438	30142	37475	18944	21743	54075
wieś	o	143936	632950	143186	40279	55779	30912	34285	79429
rural areas	k	70003	305002	88451	19529	27236	15059	16554	38433
<b>Podregion łódzki</b>	<b>o</b>	<b>55008</b>	<b>268402</b>	<b>61625</b>	<b>16096</b>	<b>21093</b>	<b>10700</b>	<b>12067</b>	<b>28019</b>
<b>Subregion</b>	<b>k</b>	<b>26816</b>	<b>136425</b>	<b>38638</b>	<b>7905</b>	<b>10283</b>	<b>5163</b>	<b>5841</b>	<b>13580</b>
Powiaty: Powiats:									
brzeziński	o	4585	21558	4780	1334	1720	955	964	2495
	k	2235	10691	3001	663	823	472	454	1192
łódzki wschodni	o	10832	49073	9854	3184	4223	2066	2310	5338
	k	5356	24748	6129	1591	2090	1010	1115	2637
pabianicki	o	16101	82919	20652	4675	6054	3123	3563	8431
	k	7854	42575	13117	2299	2957	1505	1726	4049
zgierski	o	23490	114852	26339	6903	9096	4556	5230	11755
	k	11371	58411	16391	3352	4413	2176	2546	5702
<b>Podregion m. Łódź</b>	<b>o</b>	<b>84224</b>	<b>489620</b>	<b>137488</b>	<b>25200</b>	<b>31250</b>	<b>15071</b>	<b>17309</b>	<b>44707</b>
<b>Subregion</b>	<b>k</b>	<b>41010</b>	<b>257084</b>	<b>89530</b>	<b>12279</b>	<b>15113</b>	<b>7364</b>	<b>8376</b>	<b>22294</b>
Miasto na prawach powiatu: City with powiat status:									
Łódź	o	84224	489620	137488	25200	31250	15071	17309	44707
	k	41010	257084	89530	12279	15113	7364	8376	22294
<b>Podregion piotrkowski</b>	<b>o</b>	<b>90848</b>	<b>415736</b>	<b>88174</b>	<b>26414</b>	<b>34570</b>	<b>18615</b>	<b>20619</b>	<b>48650</b>
<b>Subregion</b>	<b>k</b>	<b>44122</b>	<b>206105</b>	<b>54943</b>	<b>12859</b>	<b>16907</b>	<b>9063</b>	<b>9942</b>	<b>23677</b>
Powiaty: Powiats:									
bełchatowski	o	17205	83064	12836	5208	6181	3273	3868	9492
	k	8358	41414	7770	2544	3022	1622	1871	4656
opoczyński	o	12755	53879	11423	3680	4840	2723	2970	7007
	k	6255	25938	7214	1807	2423	1279	1410	3422
piotrkowski	o	15001	62904	13713	4166	5875	3154	3550	7876
	k	7198	30647	8550	1986	2848	1530	1689	3867
radomszczański	o	16793	80519	19004	4746	6554	3656	4082	9758
	k	8096	39557	11708	2314	3115	1786	1982	4732
tomaszowski	o	18013	82568	19178	5332	6874	3626	3887	9152
	k	8763	41317	12165	2588	3352	1779	1891	4349
Miasto na prawach powiatu: City with powiat status:									
Piotrków Trybunalski	o	11081	52802	12020	3282	4246	2183	2262	5365
	k	5452	27232	7536	1620	2147	1067	1099	2651

TABL. 3 (18). LUDNOŚĆ WEDŁUG PŁCI ORAZ BIOLOGICZNYCH I EDUKACYJNYCH GRUP WIEKU

W 2013 R. (dok.)

Stan w dniu 31 XII

POPULATION BY SEX AND BIOLOGICAL AND EDUCATIONAL AGE GROUPS IN 2013 (cont.)

As of 31 XII

WYSZCZEGÓLNIENIE SPECIFICATION		Biologiczne grupy wieku Biological groups of age			Edukacyjne grupy wieku Educational groups of age				
o – ogółem k – w tym kobiety	total of which females	0-14 lat	15-64	65 lat i więcej and more	3-6 lat	7-12	13-15	16-18	19-24 lata
<b>Podregion sieradzki .....</b>	<b>o</b>	<b>67739</b>	<b>315251</b>	<b>70066</b>	<b>19055</b>	<b>25972</b>	<b>14575</b>	<b>16254</b>	<b>38163</b>
<b>Subregion</b>	<b>k</b>	<b>32859</b>	<b>154929</b>	<b>43240</b>	<b>9264</b>	<b>12542</b>	<b>7163</b>	<b>8051</b>	<b>18439</b>
Powiaty: Powiats:									
łaski .....	o	7178	35546	7963	2023	2738	1501	1721	4181
	k	3454	17535	4937	1000	1310	731	878	2003
pajęczański .....	o	7840	36292	8401	2069	3081	1802	1910	4486
	k	3846	17440	5130	1023	1491	902	953	2144
poddębicki .....	o	5988	28844	7039	1686	2261	1240	1401	3492
	k	2849	14007	4337	799	1100	620	674	1715
sieradzki .....	o	17962	83734	18361	5046	6827	3986	4416	10610
	k	8688	41365	11284	2448	3270	1957	2205	5174
wieluński .....	o	11830	53749	12141	3322	4498	2605	2801	6323
	k	5751	26406	7577	1602	2161	1266	1390	3043
wieruszowski .....	o	6727	29584	5949	1947	2661	1399	1587	3643
	k	3293	14388	3657	947	1293	700	784	1726
zduńskowolski .....	o	10214	47502	10212	2962	3906	2042	2418	5428
	k	4978	23788	6318	1445	1917	987	1167	2634
<b>Podregion skierniewicki .....</b>	<b>o</b>	<b>53320</b>	<b>256775</b>	<b>58817</b>	<b>15156</b>	<b>20212</b>	<b>10933</b>	<b>12643</b>	<b>29743</b>
<b>Subregion</b>	<b>k</b>	<b>25904</b>	<b>127296</b>	<b>36538</b>	<b>7364</b>	<b>9866</b>	<b>5250</b>	<b>6087</b>	<b>14518</b>
Powiaty: Powiats:									
kutnowski .....	o	13003	70768	16636	3698	4952	2745	3273	7832
	k	6303	35335	10474	1785	2380	1333	1575	3772
łęczycki .....	o	7290	35488	8895	2023	2816	1550	1811	4312
	k	3559	17363	5533	984	1373	733	860	2081
łowicki .....	o	11850	55619	12860	3319	4487	2520	2916	6504
	k	5805	27567	7987	1641	2228	1205	1427	3223
rawski .....	o	7636	34582	7359	2144	2900	1534	1807	4186
	k	3715	16884	4473	1046	1421	772	882	2059
skierniewicki .....	o	6181	25913	6198	1743	2368	1249	1396	3435
	k	3004	12503	3848	838	1172	599	680	1700
Miasto na prawach powiatu: City with powiat status:									
Skierniewice .....	o	7360	34405	6869	2229	2689	1335	1440	3474
	k	3518	17644	4223	1070	1292	608	663	1683



TABL. 4 (19). RUCH NATURALNY LUDNOŚCI W 2013 R.

VITAL STATISTICS IN 2013

WYSZCZEGÓLNIENIE SPECIFICATION	Małżeń- stwa <i>Marriages</i>	Urodze- nia żywe <i>Live births</i>	Zgony <i>Deaths</i>		Przyrost naturalny <i>Natural increase</i>	Małżeń- stwa <i>Marriages</i>	Urodze- nia żywe <i>Live births</i>	Zgony <i>Deaths</i>		Przyrost naturalny <i>Natural increase</i>
			ogółem <i>total</i>	w tym nie- mowląt <i>of which infants</i>				ogółem <i>total</i>	w tym nie- mowląt <sup>a</sup> <i>of which infants<sup>a</sup></i>	
	w liczbach bezwzględnych <i>in absolute numbers</i>					na 1000 ludności <i>per 1000 population</i>				
WOJEWÓDZTWO ..... VOIVODSHIP	10916	22420	31251	105	-8831	4,3	8,9	12,4	4,7	-3,5
miasta ..... <i>urban areas</i>	6692	13567	19984	56	-6417	4,2	8,5	12,5	4,1	-4,0
wieś ..... <i>rural areas</i>	4224	8853	11267	49	-2414	4,6	9,6	12,3	5,5	-2,6
PODREGION ŁÓDZKI ..... SUBREGION	1626	3353	4580	15	-1227	4,2	8,7	11,9	4,5	-3,2
Powiat brzeziński.....	140	272	385	1	-113	4,5	8,8	12,4	3,7	-3,7
Gmina miejska: <i>Urban gmina:</i>										
Brzeziny .....	61	120	139	1	-19	4,8	9,5	11,0	8,3	-1,5
Gminy wiejskie: <i>Rural gminas:</i>										
Brzeziny .....	28	51	47	-	4	5,1	9,2	8,5	-	0,7
Dmosin .....	13	33	81	-	-48	2,8	7,2	17,7	-	-10,5
Jeżów .....	12	29	52	-	-23	3,4	8,3	14,9	-	-6,6
Rogów .....	26	39	66	-	-27	5,5	8,2	13,9	-	-5,7
Powiat łódzki wschodni ...	294	623	760	2	-137	4,2	9,0	10,9	3,2	-2,0
Gminy miejsko-wiejskie: <i>Urban-rural gminas:</i>										
Koluszki .....	104	184	268	-	-84	4,4	7,8	11,3	-	-3,5
w tym miasto ..... <i>of which city</i>	69	107	142	-	-35	5,1	7,9	10,5	-	-2,6
Rzgów .....	46	97	90	-	7	4,6	9,8	9,1	-	0,7
w tym miasto ..... <i>of which city</i>	13	24	39	-	-15	3,8	7,0	11,3	-	-4,4
Tuszyn .....	42	121	142	1	-21	3,5	10,0	11,7	8,3	-1,7
w tym miasto ..... <i>of which city</i>	29	74	85	-	-11	4,0	10,1	11,7	-	-1,5
Gminy wiejskie: <i>Rural gminas:</i>										
Andrespol .....	63	126	160	-	-34	4,8	9,6	12,2	-	-2,6
Brójce .....	23	57	60	1	-3	3,7	9,2	9,7	17,5	-0,5
Nowosolna .....	16	38	40	-	-2	3,5	8,4	8,8	-	-0,4
Powiat pabianicki .....	495	1023	1452	3	-429	4,1	8,5	12,1	2,9	-3,6
Gminy miejskie: <i>Urban gminas:</i>										
Konstantynów Łódzki .....	81	153	208	-	-55	4,6	8,6	11,7	-	-3,1
Pabianice .....	285	571	893	3	-322	4,2	8,4	13,1	5,3	-4,7
Gminy wiejskie: <i>Rural gminas:</i>										
Dłutów .....	15	34	62	-	-28	3,4	7,7	14,1	-	-6,4
Dobroń .....	21	69	72	-	-3	2,8	9,2	9,6	-	-0,4
Ksawerów .....	32	65	71	-	-6	4,2	8,5	9,3	-	-0,8
Lutomiersk .....	35	69	89	-	-20	4,4	8,8	11,3	-	-2,5
Pabianice .....	26	62	57	-	5	3,9	9,4	8,6	-	0,8
Powiat zgierski .....	697	1435	1983	9	-548	4,2	8,7	12,0	6,3	-3,3
Gminy miejskie: <i>Urban gminas:</i>										
Głowno .....	77	125	205	1	-80	5,2	8,4	13,8	8,0	-5,4
Ozorków .....	83	182	264	2	-82	4,1	9,0	13,1	11,0	-4,1
Zgierz .....	235	487	693	3	-206	4,1	8,4	12,0	6,2	-3,6

<sup>a</sup> Na 1000 urodzeń żywych.<sup>a</sup> Per 1000 live births.

TABL. 4 (19). RUCH NATURALNY LUDNOŚCI W 2013 R. (cd.)

VITAL STATISTICS IN 2013 (cont.)

WYSZCZEGÓLNIENIE SPECIFICATION	Małżeń- stwa <i>Marriages</i>	Urodze- nia żywe <i>Live births</i>	Zgony <i>Deaths</i>		Przyrost naturalny <i>Natural increase</i>	Małżeń- stwa <i>Marriages</i>	Urodze- nia żywe <i>Live births</i>	Zgony <i>Deaths</i>		Przyrost naturalny <i>Natural increase</i>
			ogółem <i>total</i>	w tym nie- mowląt <i>of which infants</i>				ogółem <i>total</i>	w tym nie- mowląt <sup>a</sup> <i>of which infants<sup>a</sup></i>	
	w liczbach bezwzględnych <i>in absolute numbers</i>					na 1000 ludności <i>per 1000 population</i>				
PODREGION ŁÓDZKI (dok.) SUBREGION (cont.)										
Powiat zgierski (dok.) (cont.)										
Gminy miejsko-wiejskie: Urban-rural gminas:										
Aleksandrów Łódzki .....	117	255	319	1	-64	3,9	8,6	10,8	3,9	-2,2
w tym miasto .....	81	169	261	1	-92	3,8	8,0	12,3	5,9	-4,3
of which city										
Stryków .....	52	131	159	-	-28	4,2	10,5	12,8	-	-2,2
w tym miasto .....	14	48	34	-	14	3,9	13,5	9,6	-	3,9
of which city										
Gminy wiejskie: Rural gminas:										
Głowno .....	24	45	58	-	-13	4,9	9,2	11,9	-	-2,7
Ozorków .....	25	64	77	-	-13	3,6	9,3	11,2	-	-1,9
Parzęczew .....	28	50	69	1	-19	5,6	9,9	13,7	20,0	-3,8
Zgierz .....	56	96	139	1	-43	4,3	7,4	10,7	10,4	-3,3
PODREGION M. ŁÓDŹ .....	2757	5690	10325	29	-4635	3,9	8,0	14,4	5,1	-6,5
SUBREGION										
Miasto na prawach powiatu: City with powiat status:										
Łódź .....	2757	5690	10325	29	-4635	3,9	8,0	14,4	5,1	-6,5
PODREGION PIOTRKOWSKI .....	2708	5623	6723	22	-1100	4,5	9,4	11,3	3,9	-1,8
SUBREGION										
Powiat bełchatowski .....	602	1204	1071	3	133	5,3	10,6	9,5	2,5	1,2
Gmina miejska: Urban gmina:										
Bełchatów .....	351	649	418	3	231	5,9	10,8	7,0	4,6	3,9
Gmina miejsko-wiejska: Urban-rural gmina:										
Zelów .....	60	174	209	-	-35	4,0	11,5	13,8	-	-2,3
w tym miasto .....	33	93	92	-	1	4,2	11,9	11,8	-	0,1
of which city										
Gminy wiejskie: Rural gminas:										
Bełchatów .....	44	92	117	-	-25	4,2	8,8	11,2	-	-2,4
Drużbice .....	26	54	72	-	-18	5,1	10,6	14,1	-	-3,5
Kleszczów .....	26	77	40	-	37	5,1	15,1	7,8	-	7,2
Kluki .....	20	37	53	-	-16	4,7	8,7	12,4	-	-3,8
Rusiec .....	39	54	73	-	-19	7,5	10,4	14,1	-	-3,7
Szczerców .....	36	67	89	-	-22	4,5	8,4	11,1	-	-2,7
Powiat opoczyński .....	381	792	918	2	-126	4,9	10,2	11,8	2,5	-1,6
Gminy miejsko-wiejskie: Urban-rural gminas:										
Drzewica .....	50	90	123	-	-33	4,6	8,3	11,4	-	-3,0
w tym miasto .....	18	37	37	-	0	4,5	9,2	9,2	-	0,0
of which city										
Opoczno .....	171	375	355	1	20	4,9	10,7	10,1	2,7	0,6
w tym miasto .....	105	213	225	1	-12	4,7	9,6	10,1	4,7	-0,5
of which city										

a Na 1000 urodzeń żywych.

a Per 1000 live births.

TABL. 4 (19). RUCH NATURALNY LUDNOŚCI W 2013 R. (cd.)

VITAL STATISTICS IN 2013 (cont.)

WYSZCZEGÓLNIENIE SPECIFICATION	Małżeń- stwa <i>Marriages</i>	Urodze- nia żywe <i>Live births</i>	Zgony <i>Deaths</i>		Przyrost naturalny <i>Natural increase</i>	Małżeń- stwa <i>Marriages</i>	Urodze- nia żywe <i>Live births</i>	Zgony <i>Deaths</i>		Przyrost naturalny <i>Natural increase</i>
			ogółem <i>total</i>	w tym nie- mowląt <i>of which infants</i>				ogółem <i>total</i>	w tym nie- mowląt <sup>a</sup> <i>of which infants<sup>a</sup></i>	
		w liczbach bezwzględnych <i>in absolute numbers</i>					na 1000 ludności <i>per 1000 population</i>			
PODREGION PIOTRKOWSKI (cd.) SUBREGION (cont.)										
Powiat opoczyński (dok.) (cont.)										
Gminy wiejskie: Rural gminas:										
Białaczów .....	17	53	80	1	-27	2,9	8,9	13,5	18,9	-4,6
Mniszków .....	24	48	70	-	-22	5,1	10,2	14,8	-	-4,7
Paradyż .....	24	50	59	-	-9	5,4	11,3	13,3	-	-2,0
Poświętne .....	18	38	48	-	-10	5,4	11,5	14,5	-	-3,0
Sławno .....	46	84	93	-	-9	6,1	11,2	12,4	-	-1,2
Żarnów .....	31	54	90	-	-36	5,1	8,8	14,7	-	-5,9
Powiat piotrkowski .....	370	936	1079	3	-143	4,0	10,2	11,8	3,2	-1,6
Gminy miejsko-wiejskie: Urban-rural gminas:										
Sulejów .....	59	162	161	2	1	3,6	10,0	9,9	12,3	0,1
w tym miasto .....	30	47	74	1	-27	4,7	7,3	11,5	21,3	-4,2
of which city										
Wolbórz .....	37	79	101	-	-22	4,8	10,2	13,0	-	-2,8
w tym miasto .....	10	28	29	-	-1	4,2	11,8	12,3	-	-0,4
of which city										
Gminy wiejskie: Rural gminas:										
Aleksandrów .....	20	40	70	-	-30	4,6	9,1	15,9	-	-6,8
Czarnocin .....	15	46	43	-	3	3,7	11,2	10,5	-	0,7
Gorzkowice .....	31	87	112	-	-25	3,6	10,1	13,0	-	-2,9
Grabica .....	30	76	70	-	6	4,9	12,5	11,5	-	1,0
Łęki Szlacheckie .....	10	27	55	-	-28	2,8	7,4	15,1	-	-7,7
Moszczenica .....	63	125	136	1	-11	4,9	9,7	10,5	8,0	-0,9
Ręczno .....	20	36	42	-	-6	5,6	10,0	11,7	-	-1,7
Rozprza .....	38	126	162	-	-36	3,1	10,3	13,2	-	-2,9
Wola Krzysztoporska .....	47	132	127	-	5	4,0	11,2	10,7	-	0,4
Powiat radomski .....	497	982	1396	7	-414	4,3	8,4	12,0	7,1	-3,6
Gmina miejska: Urban gmina:										
Radomsko .....	184	370	556	1	-186	3,9	7,7	11,6	2,7	-3,9
Gminy miejsko-wiejskie: Urban-rural gminas:										
Kamieńsk .....	31	61	61	1	0	5,1	10,0	10,0	16,4	0,0
w tym miasto .....	12	28	25	-	3	4,1	9,7	8,6	-	1,0
of which city										
Przedbórz .....	41	60	114	-	-54	5,5	8,1	15,4	-	-7,3
w tym miasto .....	19	28	48	-	-20	5,1	7,5	12,9	-	-5,4
of which city										
Gminy wiejskie: Rural gminas:										
Dobryzycze .....	15	43	41	1	2	3,4	9,8	9,4	23,3	0,5
Gidle .....	25	38	78	-	-40	3,9	6,0	12,3	-	-6,3
Gomunice .....	31	49	77	-	-28	5,2	8,2	12,9	-	-4,7
Kobiele Wielkie .....	22	46	42	-	4	4,9	10,2	9,4	-	0,9
Kodrąb .....	17	48	50	2	-2	3,6	10,2	10,7	41,7	-0,4
Lgota Wielka .....	23	47	49	-	-2	5,3	10,8	11,2	-	-0,5
Ładzice .....	22	39	54	-	-15	4,5	8,0	11,0	-	-3,1

<sup>a</sup> Na 1000 urodzeń żywych.<sup>a</sup> Per 1000 live births.

TABL.4 (19). RUCH NATURALNY LUDNOŚCI W 2013 R. (cd.)

VITAL STATISTICS IN 2013 (cont.)

WYSZCZEGÓLNIENIE SPECIFICATION	Małżeń- stwa <i>Marriages</i>	Urodze- nia żywe <i>Live births</i>	Zgony <i>Deaths</i>		Przyrost naturalny <i>Natural increase</i>	Małżeń- stwa <i>Marriages</i>	Urodze- nia żywe <i>Live births</i>	Zgony <i>Deaths</i>		Przyrost naturalny <i>Natural increase</i>
			ogółem <i>total</i>	w tym nie- mowląt <i>of which infants</i>				ogółem <i>total</i>	w tym nie- mowląt <sup>a</sup> <i>of which infants<sup>a</sup></i>	
		w liczbach bezwzględnych <i>in absolute numbers</i>					na 1000 ludności <i>per 1000 population</i>			
PODREGION PIOTRKOWSKI (dok.) SUBREGION (cont.)										
Powiat radomszczański (dok.) (cont.)										
Gminy wiejskie (dok.): Rural gminas (cont.):										
Masłowice .....	15	38	66	-	-28	3,5	8,9	15,5	-	-6,6
Radomsko .....	28	37	40	-	-3	5,0	6,6	7,1	-	-0,5
Wielgomłyn .....	20	47	74	-	-27	4,2	9,8	15,4	-	-5,6
Żytno .....	23	59	94	2	-35	4,3	11,0	17,5	33,9	-6,5
Powiat tomaszowski .....	515	1050	1480	5	-430	4,3	8,8	12,3	4,8	-3,6
Gmina miejska: Urban gmina:										
Tomaszów Mazowiecki ...	233	524	799	-	-275	3,6	8,1	12,3	-	-4,2
Gminy wiejskie: Rural gminas:										
Będków .....	14	32	49	2	-17	4,2	9,5	14,6	62,5	-5,1
Budziszewice .....	10	17	23	-	-6	4,4	7,5	10,2	-	-2,7
Czerniewice .....	26	60	79	-	-19	5,0	11,6	15,3	-	-3,7
Inowódz .....	22	22	59	-	-37	5,7	5,7	15,2	-	-9,5
Lubochnia .....	44	77	76	-	1	6,1	10,6	10,5	-	0,1
Rokiciny .....	25	44	79	-	-35	4,0	7,1	12,8	-	-5,7
Rzeczycza .....	24	47	58	1	-11	5,0	9,8	12,1	21,3	-2,3
Tomaszów Mazowiecki ...	56	96	119	2	-23	5,2	9,0	11,1	20,8	-2,1
Ujazd .....	40	88	81	-	7	5,0	11,1	10,2	-	0,9
Żelechlinek .....	21	43	58	-	-15	6,2	12,8	17,2	-	-4,5
Miasto na prawach powiatu: City with powiat status:										
Piotrków Trybunalski ...	343	659	779	2	-120	4,5	8,7	10,2	3,0	-1,6
PODREGION SIERADZKI SUBREGION	2059	4264	5170	17	-906	4,5	9,4	11,4	4,0	-2,0
Powiat łaski .....	246	453	592	2	-139	4,9	9,0	11,7	4,4	-2,7
Gmina miejsko-wiejska: Urban-rural gmina:										
Łask .....	133	236	290	1	-54	4,7	8,3	10,3	4,2	-1,9
w tym miasto .....	92	146	183	1	-37	5,1	8,1	10,1	6,8	-2,0
of which city										
Gminy wiejskie: Rural gminas:										
Buczek .....	25	69	56	1	13	5,0	13,8	11,2	14,5	2,6
Sędziejowice .....	33	63	83	-	-20	5,2	9,8	13,0	-	-3,1
Widawa .....	43	55	115	-	-60	5,7	7,2	15,1	-	-7,9
Wodzierady .....	12	30	48	-	-18	3,7	9,1	14,6	-	-5,5

<sup>a</sup> Na 1000 urodzeń żywych.<sup>a</sup> Per 1000 live births.

TABL. 4 (19). RUCH NATURALNY LUDNOŚCI W 2013 R. (cd.)

VITAL STATISTICS IN 2013 (cont.)

WYSZCZEGÓLNIENIE SPECIFICATION	Małżeń- stwa <i>Marriages</i>	Urodze- nia żywe <i>Live births</i>	Zgony <i>Deaths</i>		Przyrost naturalny <i>Natural increase</i>	Małżeń- stwa <i>Marriages</i>	Urodze- nia żywe <i>Live births</i>	Zgony <i>Deaths</i>		Przyrost naturalny <i>Natural increase</i>
			ogółem <i>total</i>	w tym nie- mowląt <i>of which infants</i>				ogółem <i>total</i>	w tym nie- mowląt <sup>a</sup> <i>of which infants<sup>a</sup></i>	
	w liczbach bezwzględnych <i>in absolute numbers</i>					na 1000 ludności <i>per 1000 population</i>				
PODREGION SIERADZKI (cd.) SUBREGION (cont.)										
Powiat pajęczański .....	229	470	604	1	-134	4,4	8,9	11,5	2,1	-2,5
Gminy miejsko-wiejskie: Urban-rural gminas:										
Działoszyn .....	51	125	145	1	-20	4,0	9,7	11,3	8,0	-1,6
w tym miasto .....	24	53	49	-	4	3,9	8,5	7,9	-	0,6
of which city										
Pajęczno .....	55	115	117	-	-2	4,7	9,8	9,9	-	-0,2
w tym miasto .....	39	67	68	-	-1	5,7	9,8	10,0	-	-0,1
of which city										
Gminy wiejskie: Rural gminas:										
Kielczygłów .....	18	31	52	-	-21	4,3	7,4	12,4	-	-5,0
Nowa Brzeźnica .....	13	37	53	-	-16	2,7	7,8	11,2	-	-3,4
Rząśnia .....	21	48	63	-	-15	4,3	9,9	12,9	-	-3,1
Siemkowice .....	23	54	48	-	6	4,7	11,1	9,9	-	1,2
Strzelce Wielkie .....	26	26	68	-	-42	5,5	5,5	14,4	-	-8,9
Sulmierzyce .....	22	34	58	-	-24	4,8	7,5	12,8	-	-5,3
Powiat poddębicki .....	172	388	549	-	-161	4,1	9,3	13,1	-	-3,9
Gminy miejsko-wiejskie: Urban-rural gminas:										
Poddębice .....	57	139	194	-	-55	3,6	8,8	12,2	-	-3,5
w tym miasto .....	25	66	82	-	-16	3,2	8,5	10,5	-	-2,1
of which city										
Uniejów .....	28	72	77	-	-5	3,9	10,0	10,7	-	-0,7
w tym miasto .....	13	28	23	-	5	4,3	9,2	7,6	-	1,6
of which city										
Gminy wiejskie: Rural gminas:										
Dalików .....	17	38	53	-	-15	4,4	9,9	13,8	-	-3,9
Pęczniew .....	15	46	45	-	1	4,3	13,1	12,8	-	0,3
Wartkowice .....	35	51	97	-	-46	5,6	8,1	15,5	-	-7,3
Zadzim .....	20	42	83	-	-41	3,9	8,3	16,3	-	-8,1
Powiat sieradzki .....	563	1146	1428	4	-282	4,7	9,5	11,9	3,5	-2,3
Gmina miejska: Urban gmina:										
Sieradz .....	196	375	435	-	-60	4,5	8,6	10,0	-	-1,4
Gminy miejsko-wiejskie: Urban-rural gminas:										
Błaszki .....	77	131	161	-	-30	5,2	8,8	10,8	-	-2,0
w tym miasto .....	7	19	25	-	-6	3,1	8,4	11,0	-	-2,7
of which city										
Warta .....	62	139	208	3	-69	4,8	10,8	16,1	21,6	-5,3
w tym miasto .....	14	37	50	1	-13	4,2	11,2	15,1	27,0	-3,9
of which city										
Złoczew .....	36	68	82	1	-14	4,9	9,3	11,2	14,7	-1,9
w tym miasto .....	15	28	30	1	-2	4,4	8,3	8,9	35,7	-0,6
of which city										

<sup>a</sup> Na 1000 urodzeń żywych.<sup>a</sup> Per 1000 live births.

TABL. 4 (19). RUCH NATURALNY LUDNOŚCI W 2013 R. (cd.)

VITAL STATISTICS IN 2013 (cont.)

WYSZCZEGÓLNIENIE SPECIFICATION	Małżeń- stwa <i>Marriages</i>	Urodze- nia żywe <i>Live births</i>	Zgony <i>Deaths</i>		Przyrost naturalny <i>Natural increase</i>	Małżeń- stwa <i>Marriages</i>	Urodze- nia żywe <i>Live births</i>	Zgony <i>Deaths</i>		Przyrost naturalny <i>Natural increase</i>
			ogółem <i>total</i>	w tym nie- mowląt <i>of which infants</i>				ogółem <i>total</i>	w tym nie- mowląt <sup>a</sup> <i>of which infants<sup>a</sup></i>	
	w liczbach bezwzględnych <i>in absolute numbers</i>					na 1000 ludności <i>per 1000 population</i>				
PODREGION SIERADZKI (cd.)										
SUBREGION (cont.)										
Powiat sieradzki (dok.) (cont.)										
Gminy wiejskie: Rural gminas:										
Brąszewice .....	23	58	60	-	-2	5,2	13,0	13,5	-	-0,4
Brzeźnio .....	31	63	76	-	-13	4,9	10,0	12,0	-	-2,1
Burzenin .....	23	52	88	-	-36	4,1	9,2	15,5	-	-6,4
Goszczanów .....	24	48	85	-	-37	4,2	8,5	15,0	-	-6,5
Klonowa .....	15	38	39	-	-1	5,1	12,8	13,2	-	-0,3
Sieradz .....	48	111	116	-	-5	4,6	10,7	11,2	-	-0,5
Wróblew .....	28	63	78	-	-15	4,6	10,3	12,8	-	-2,5
Powiat wieluński .....	363	745	862	3	-117	4,7	9,6	11,1	4,0	-1,5
Gmina miejsko-wiejska: Urban-rural gmina:										
Wieluń .....	156	287	322	-	-35	4,8	8,8	9,9	-	-1,1
w tym miasto .....	116	200	221	-	-21	4,9	8,4	9,3	-	-0,9
of which city										
Gminy wiejskie: Rural gminas:										
Biała .....	25	58	65	-	-7	4,5	10,4	11,7	-	-1,3
Czarnożyły .....	21	37	63	-	-26	4,6	8,1	13,8	-	-5,7
Konopnica .....	16	32	56	-	-24	4,1	8,2	14,4	-	-6,2
Mokrsko .....	18	77	60	1	17	3,3	14,3	11,1	13,0	3,2
Osjaków .....	19	49	57	-	-8	3,9	10,2	11,8	-	-1,7
Ostrówek .....	20	36	63	-	-27	4,4	7,9	13,8	-	-5,9
Pątnów .....	36	71	71	1	0	5,5	10,8	10,8	14,1	0,0
Skomlin .....	17	35	34	-	1	5,0	10,3	10,0	-	0,3
Wierzchlas .....	35	63	71	1	-8	5,4	9,6	10,9	15,9	-1,2
Powiat wierszowski .....	211	411	440	2	-29	5,0	9,7	10,4	4,9	-0,7
Gmina miejsko-wiejska: Urban-rural gmina:										
Wierzszów .....	75	134	125	-	9	5,2	9,3	8,7	-	0,6
w tym miasto .....	48	83	78	-	5	5,5	9,5	8,9	-	0,6
of which city										
Gminy wiejskie: Rural gminas:										
Bolesławiec .....	16	46	59	-	-13	3,9	11,2	14,4	-	-3,2
Czastary .....	25	46	40	1	6	6,3	11,6	10,1	21,7	1,5
Galewice .....	38	57	74	-	-17	6,1	9,1	11,9	-	-2,7
Lututów .....	27	46	48	-	-2	5,9	10,0	10,4	-	-0,4
Łubnice .....	15	44	49	1	-5	3,6	10,6	11,9	22,7	-1,2
Sokolniki .....	15	38	45	-	-7	3,1	7,8	9,2	-	-1,4

<sup>a</sup> Na 1000 urodzeń żywych.<sup>a</sup> Per 1000 live births.

TABL. 4 (19). RUCH NATURALNY LUDNOŚCI W 2013 R. (cd.)

VITAL STATISTICS IN 2013 (cont.)

WYSZCZEGÓLNIENIE SPECIFICATION	Małżeń- stwa <i>Marriages</i>	Urodze- nia żywe <i>Live births</i>	Zgony <i>Deaths</i>		Przyrost naturalny <i>Natural increase</i>	Małżeń- stwa <i>Marriages</i>	Urodze- nia żywe <i>Live births</i>	Zgony <i>Deaths</i>		Przyrost naturalny <i>Natural increase</i>
			ogółem <i>total</i>	w tym nie- mowląt <i>of which infants</i>				ogółem <i>total</i>	w tym nie- mowląt <sup>a</sup> <i>of which infants<sup>a</sup></i>	
		w liczbach bezwzględnych <i>in absolute numbers</i>					na 1000 ludności <i>per 1000 population</i>			
PODREGION SIERADZKI (dok.)										
SUBREGION (cont.)										
Powiat zduńskowski .....	275	651	695	5	-44	4,0	9,6	10,2	7,7	-0,6
Gmina miejska: Urban gmina:										
Zduńska Wola .....	162	442	449	2	-7	3,7	10,1	10,3	4,5	-0,2
Gmina miejsko-wiejska: Urban-rural gmina:										
Szadek .....	37	63	68	-	-5	5,0	8,5	9,2	-	-0,7
w tym miasto .....	14	24	20	-	4	6,9	11,9	9,9	-	2,0
of which city										
Gminy wiejskie: Rural gminas:										
Zapolice .....	25	38	52	-	-14	5,0	7,7	10,5	-	-2,8
Zduńska Wola .....	51	108	126	3	-18	4,3	9,1	10,6	27,8	-1,5
PODREGION SKIERNIEWICKI .....	1766	3490	4453	22	-963	4,8	9,4	12,1	6,3	-2,6
SUBREGION										
Powiat kutnowski .....	467	804	1287	5	-483	4,6	8,0	12,8	6,2	-4,8
Gmina miejska: Urban gmina:										
Kutno .....	207	333	542	1	-209	4,5	7,3	11,8	3,0	-4,6
Gminy miejsko-wiejskie: Urban-rural gminas:										
Krośniewice .....	39	58	115	1	-57	4,4	6,6	13,0	17,2	-6,5
w tym miasto .....	22	32	61	-	-29	4,8	7,0	13,3	-	-6,3
of which city										
Żychlin .....	58	112	164	-	-52	4,6	8,9	13,1	-	-4,1
w tym miasto .....	40	75	113	-	-38	4,6	8,7	13,1	-	-4,4
of which city										
Gminy wiejskie: Rural gminas:										
Bedno .....	22	39	105	-	-66	3,9	6,8	18,4	-	-11,6
Dąbrowice .....	9	14	28	-	-14	4,6	7,1	14,3	-	-7,1
Krzyżanów .....	15	46	57	1	-11	3,5	10,6	13,2	21,7	-2,5
Kutno .....	54	77	103	1	-26	6,2	8,8	11,8	13,0	-3,0
Łanięta .....	13	31	36	-	-5	5,1	12,3	14,2	-	-2,0
Nowe Ostrowy .....	13	31	40	-	-9	3,6	8,6	11,1	-	-2,5
Oporów .....	15	31	38	-	-7	5,7	11,7	14,4	-	-2,6
Strzelce .....	22	32	59	1	-27	5,4	7,9	14,5	31,3	-6,6
Powiat łęczycki .....	232	484	677	6	-193	4,5	9,3	13,1	12,4	-3,7
Gmina miejska: Urban gmina:										
Łęczyca .....	57	144	197	1	-53	3,8	9,7	13,3	6,9	-3,6
Gminy wiejskie: Rural gminas:										
Daszyna .....	21	32	60	1	-28	5,2	8,0	15,0	31,3	-7,0
Góra Świętej Małgorzaty .	21	47	64	1	-17	4,7	10,5	14,3	21,3	-3,8
Grabów .....	25	57	90	1	-33	4,0	9,2	14,5	17,5	-5,3
Łęczyca .....	39	93	88	1	5	4,6	10,9	10,3	10,8	0,6
Piątek .....	33	67	80	-	-13	5,3	10,7	12,8	-	-2,1
Świnice Warckie .....	18	25	47	1	-22	4,4	6,1	11,6	40,0	-5,4
Witonia .....	18	19	51	-	-32	5,3	5,6	15,0	-	-9,4

a Na 1000 urodzeń żywych.

a Per 1000 live births.

TABL. 4 (19). RUCH NATURALNY LUDNOŚCI W 2013 R. (dok.)

VITAL STATISTICS IN 2013 (cont.)

WYSZCZEGÓLNIENIE SPECIFICATION	Małżeń- stwa Marriages	Urodze- nia żywe Live births	Zgony Deaths		Przyrost naturalny Natural increase	Małżeń- stwa Marriages	Urodze- nia żywe Live births	Zgony Deaths		Przyrost naturalny Natural increase
			ogółem total	w tym nie- mowląt of which infants				ogółem total	w tym nie- mowląt <sup>a</sup> of which infants <sup>a</sup>	
		w liczbach bezwzględnych in absolute numbers					na 1000 ludności per 1000 population			
<b>PODREGION SKIERNIEWICKI (dok.) SUBREGION (cont.)</b>										
<b>Powiat łowicki .....</b>	<b>378</b>	<b>811</b>	<b>1001</b>	<b>7</b>	<b>-190</b>	<b>4,7</b>	<b>10,1</b>	<b>12,4</b>	<b>8,6</b>	<b>-2,4</b>
Gmina miejska: Urban gmina:										
Łowicz .....	144	305	331	-	-26	4,9	10,3	11,2	-	-0,9
Gminy wiejskie: Rural gminas:										
Bielawy .....	27	53	79	-	-26	4,8	9,4	13,9	-	-4,6
Chąśno .....	5	25	28	-	-3	1,7	8,3	9,3	-	-1,0
Domaniewice .....	26	54	61	1	-7	5,6	11,6	13,1	18,5	-1,5
Kiernozia .....	11	34	53	-	-19	3,1	9,6	14,9	-	-5,3
Kocierzew Południowy .....	31	39	58	1	-19	7,1	8,9	13,3	25,6	-4,3
Łowicz .....	25	73	97	1	-24	3,3	9,7	12,9	13,7	-3,2
Łyszkowice .....	23	76	83	2	-7	3,4	11,2	12,2	26,3	-1,0
Nieborów .....	48	103	119	-	-16	5,1	11,0	12,7	-	-1,7
Zduny .....	38	49	92	2	-43	6,4	8,2	15,5	40,8	-7,2
<b>Powiat rawski .....</b>	<b>270</b>	<b>526</b>	<b>529</b>	<b>2</b>	<b>-3</b>	<b>5,5</b>	<b>10,6</b>	<b>10,7</b>	<b>3,8</b>	<b>-0,1</b>
Gmina miejska: Urban gmina:										
Rawa Mazowiecka .....	101	192	166	-	26	5,7	10,8	9,3	-	1,5
Gmina miejsko-wiejska: Urban-rural gmina:										
Biała Rawska .....	66	111	134	1	-23	5,7	9,6	11,6	9,0	-2,0
w tym miasto .....	15	29	34	-	-5	4,6	8,9	10,4	-	-1,5
of which city										
Gminy wiejskie: Rural gminas:										
Cielądz .....	19	50	48	-	2	4,7	12,3	11,8	-	0,5
Rawa Mazowiecka .....	34	94	89	-	5	3,9	10,9	10,3	-	0,6
Regnów .....	15	18	22	-	-4	8,1	9,7	11,9	-	-2,2
Sadkowie .....	35	61	70	1	-9	6,2	10,8	12,4	16,4	-1,6
<b>Powiat skierniewicki .....</b>	<b>201</b>	<b>402</b>	<b>502</b>	<b>1</b>	<b>-100</b>	<b>5,2</b>	<b>10,5</b>	<b>13,1</b>	<b>2,5</b>	<b>-2,6</b>
Gminy wiejskie: Rural gminas:										
Bolimów .....	17	29	66	-	-37	4,2	7,1	16,2	-	-9,1
Głuchów .....	34	64	85	-	-21	5,7	10,8	14,4	-	-3,5
Godzianów .....	12	23	35	-	-12	4,6	8,8	13,4	-	-4,6
Kowiesy .....	22	33	41	-	-8	7,3	11,0	13,7	-	-2,7
Lipce Reymontowskie .....	12	37	37	-	0	3,6	11,2	11,2	-	0,0
Maków .....	24	66	74	-	-8	4,0	11,0	12,3	-	-1,3
Nowy Kawęczyn .....	22	35	45	1	-10	6,6	10,4	13,4	28,6	-3,0
Skierniewice .....	40	80	82	-	-2	5,5	10,9	11,2	-	-0,3
Ślupia .....	18	35	37	-	-2	6,6	12,9	13,6	-	-0,7
<b>Miasto na prawach powiatu: City with powiat status:</b>										
<b>Skierniewice .....</b>	<b>218</b>	<b>463</b>	<b>457</b>	<b>1</b>	<b>6</b>	<b>4,5</b>	<b>9,5</b>	<b>9,4</b>	<b>2,2</b>	<b>0,1</b>

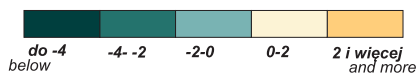
a Na 1000 urodzeń żywych.

a Per 1000 live births.

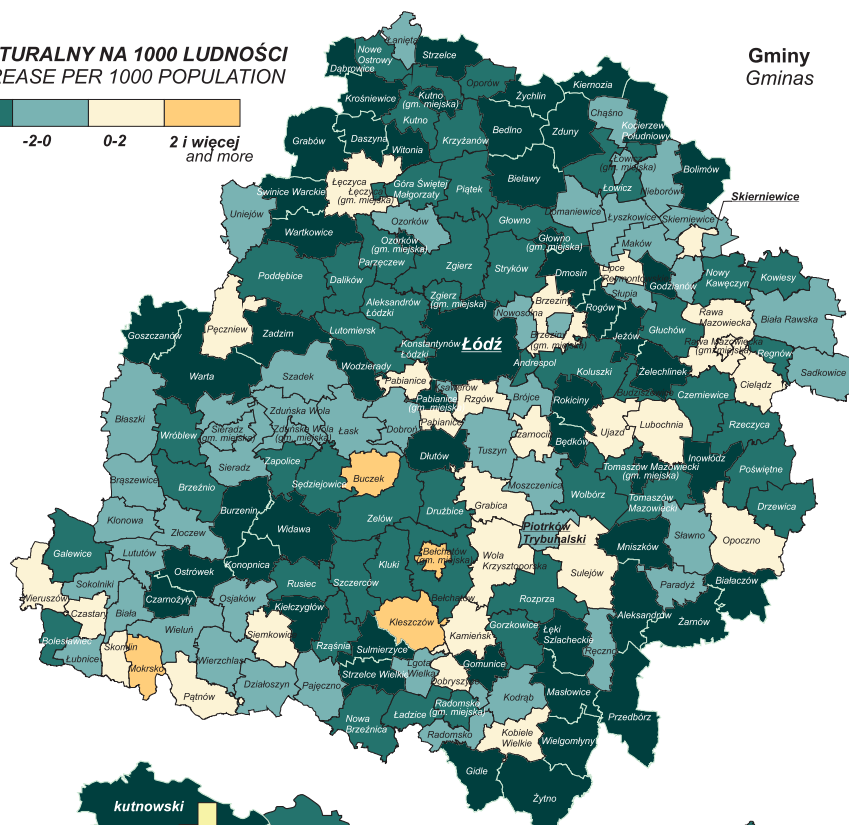


# RUCH NATURALNY LUDNOŚCI W 2013 R. VITAL STATISTICS IN 2013

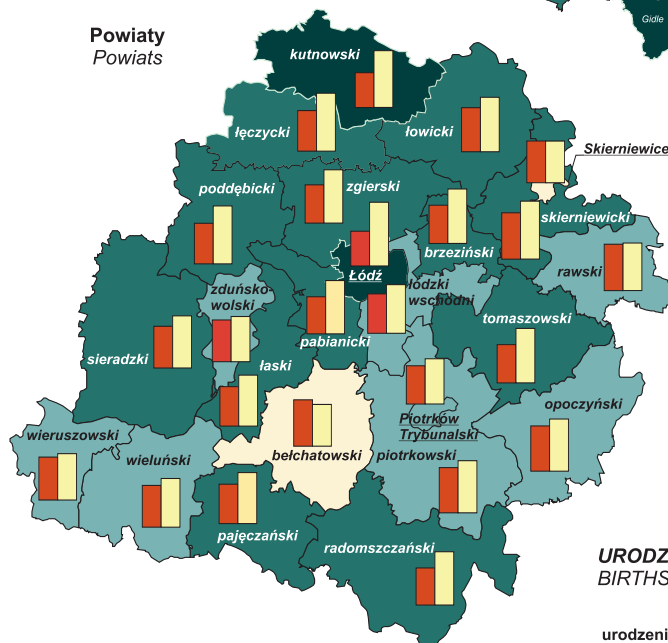
PRZYROST NATURALNY NA 1000 LUDNOŚCI  
NATURAL INCREASE PER 1000 POPULATION



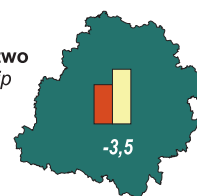
Gminy  
Gminas



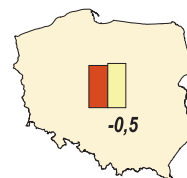
Powiaty  
Powiats




Województwo  
Voivodship



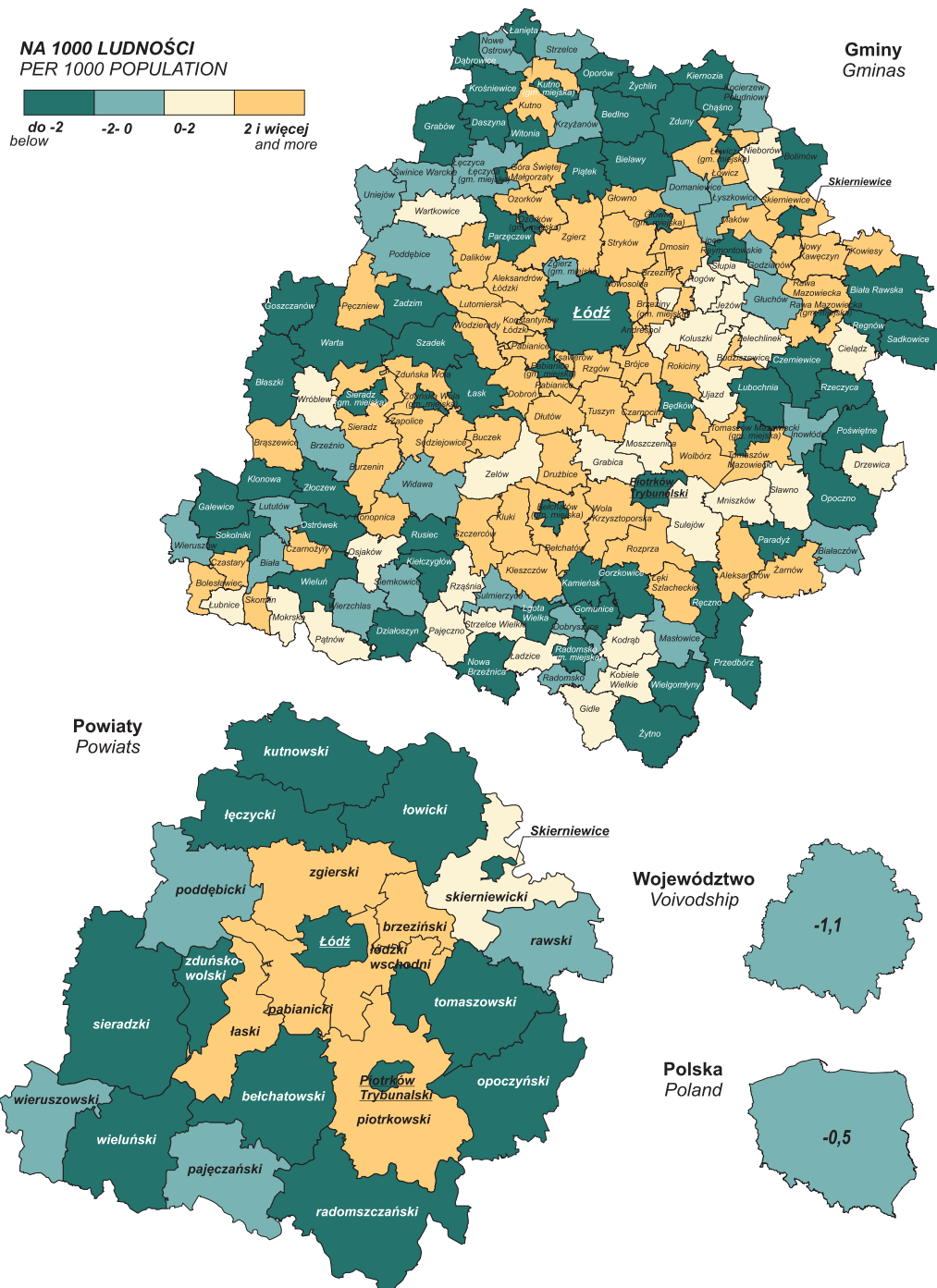
Polska  
Poland



URODZENIA I ZGONY NA 1000 LUDNOŚCI  
BIRTHS AND DEATHS PER 1000 POPULATION



**SALDO MIGRACJI WEWNĘTRZNYCH I ZAGRANICZNYCH  
NA POBYT STAŁY NA 1000 LUDNOŚCI W 2013 R.**  
*NET INTERNAL AND INTERNATIONAL MIGRATION  
FOR PERMANENT RESIDENCE PER 1000 POPULATION IN 2013*



TABL. 5 (20). MAŁŻEŃSTWA, SEPARACJE I ROZWODY W 2013 R.

MARRIAGES, SEPARATIONS AND DIVORCES IN 2013

WYSZCZEGÓLNIENIE SPECIFICATION	Małżeństwa Marriages				Separacje Separations			Rozwody Divorces		
	ogółem total	w tym miasta of which urban areas	z ogółem of total		ogółem total	w tym miasta of which cities	na 10 tys. ludności per 10 thous. popula- tion	ogółem total	w tym miasta of which cities	na 1000 ludności per 1000 popula- tion
			cywilne civil	wyzna- niowe <sup>a</sup> religious <sup>a</sup>						
<b>WOJEWÓDZTWO ..... VOIVODSHIP</b>	<b>10916</b>	<b>6692</b>	<b>3939</b>	<b>6977</b>	<b>195</b>	<b>150</b>	<b>0,8</b>	<b>4417</b>	<b>3546</b>	<b>1,8</b>
<b>Podregion łódzki ..... Subregion</b>	<b>1626</b>	<b>1028</b>	<b>622</b>	<b>1004</b>	<b>13</b>	<b>11</b>	<b>0,3</b>	<b>771</b>	<b>643</b>	<b>2,0</b>
Powiaty: Powiats:										
brzeziński .....	140	61	42	98	-	-	-	36	24	1,2
łódzki wschodni .....	294	111	95	199	4	2	0,6	122	62	1,8
pabianicki .....	495	366	211	284	4	4	0,3	256	219	2,1
zgierski .....	697	490	274	423	5	5	0,3	357	338	2,2
<b>Podregion m. Łódź ..... Subregion</b>	<b>2757</b>	<b>2757</b>	<b>1318</b>	<b>1439</b>	<b>96</b>	<b>96</b>	<b>1,3</b>	<b>1605</b>	<b>1605</b>	<b>2,2</b>
Miasto na prawach powiatu: City with powiat status:										
Łódź .....	2757	2757	1318	1439	96	96	1,3	1605	1605	2,2
<b>Podregion piotrkowski .. Subregion</b>	<b>2708</b>	<b>1338</b>	<b>805</b>	<b>1903</b>	<b>41</b>	<b>24</b>	<b>0,7</b>	<b>863</b>	<b>587</b>	<b>1,4</b>
Powiaty: Powiats:										
bełchatowski .....	602	384	181	421	8	7	0,7	191	139	1,7
opoczyński .....	381	123	86	295	4	-	0,5	72	44	0,9
piotrkowski .....	370	40	90	280	10	1	1,1	101	15	1,1
radomszczański .....	497	215	159	338	4	3	0,3	159	104	1,4
tomaszowski .....	515	233	164	351	7	5	0,6	186	131	1,6
Miasto na prawach powiatu: City with powiat status:										
Piotrków Trybunalski ..	343	343	125	218	8	8	1,1	154	154	2,0
<b>Podregion sieradzki ..... Subregion</b>	<b>2059</b>	<b>765</b>	<b>629</b>	<b>1430</b>	<b>36</b>	<b>11</b>	<b>0,8</b>	<b>647</b>	<b>342</b>	<b>1,4</b>
Powiaty: Powiats:										
łaski .....	246	92	88	158	3	-	0,6	75	41	1,5
pajęczański .....	229	63	80	149	3	-	0,6	58	27	1,1
poddębicki .....	172	38	46	126	3	-	0,7	70	22	1,7
sieradzki .....	563	232	137	426	12	5	1,0	157	91	1,3
wieluński .....	363	116	116	247	9	2	1,2	102	51	1,3
wieruszowski .....	211	48	71	140	2	1	0,5	71	26	1,7
zduńskowolski .....	275	176	91	184	4	3	0,6	114	84	1,7
<b>Podregion skierniewicki Subregion</b>	<b>1766</b>	<b>804</b>	<b>565</b>	<b>1201</b>	<b>9</b>	<b>8</b>	<b>0,2</b>	<b>531</b>	<b>369</b>	<b>1,4</b>
Powiaty: Powiats:										
kutnowski .....	467	269	173	294	3	3	0,3	153	123	1,5
łęczycki .....	232	57	76	156	2	1	0,4	71	27	1,4
łowicki .....	378	144	107	271	1	1	0,1	108	64	1,3
rawski .....	270	116	65	205	1	1	0,2	64	48	1,3
skierniewicki .....	201	-	60	141	-	-	-	28	-	0,7
Miasto na prawach powiatu: City with powiat status:										
Skierniewice .....	218	218	84	134	2	2	0,4	107	107	2,2

<sup>a</sup> Ze skutkami cywilnymi.<sup>a</sup> With civil law consequences.

TABL. 6 (21). ZGONY WEDŁUG WYBRANYCH PRZYCZYN<sup>a</sup> W 2012 R.DEATHS BY SELECTED CAUSES<sup>a</sup> IN 2012

WYSZCZEGÓLNIENIE SPECIFICATION	Ogółem Total	W tym Of which				
		nowotwory neoplasms	choroby układu krążenia diseases of the circulatory system	choroby układu oddechowego diseases of the respiratory system	choroby układu trawienego diseases of the digestive system	urazy i zatrucia według zewnętrznej przyczyny injuries and poisonings by external cause
		na 10 tys. ludności    per 10 thous. population				
<b>WOJEWÓDZTWO .....</b>	<b>124,0</b>	<b>28,4</b>	<b>55,2</b>	<b>6,6</b>	<b>6,1</b>	<b>7,3</b>
<b>VOIVODSHIP</b>						
miasta .....	123,5	29,7	51,1	6,9	6,7	6,7
<i>urban areas</i>						
wieś .....	124,8	26,1	62,2	6,0	5,0	8,4
<i>rural areas</i>						
<b>Podregion łódzki .....</b>	<b>119,5</b>	<b>28,0</b>	<b>52,0</b>	<b>5,5</b>	<b>6,3</b>	<b>7,3</b>
<b>Subregion</b>						
Powiaty:						
Powiaty:						
brzeziński .....	115,2	28,4	47,8	5,5	5,5	7,7
łódzki wschodni .....	107,3	24,1	48,1	3,9	2,9	6,4
pabianicki .....	122,1	29,3	52,5	3,7	6,7	7,7
zgierski .....	123,5	28,6	54,1	7,5	7,5	7,3
<b>Podregion m. Łódź .....</b>	<b>142,0</b>	<b>32,9</b>	<b>56,2</b>	<b>9,1</b>	<b>8,1</b>	<b>6,6</b>
<b>Subregion</b>						
Miasto na prawach powiatu:						
<i>City with powiat status:</i>						
Łódź .....	142,0	32,9	56,2	9,1	8,1	6,6
<b>Podregion piotrkowski ..</b>	<b>112,0</b>	<b>24,5</b>	<b>52,7</b>	<b>5,6</b>	<b>5,2</b>	<b>7,5</b>
<b>Subregion</b>						
Powiaty:						
Powiaty:						
bełchatowski .....	88,7	22,0	37,3	3,4	4,8	7,3
opoczyński .....	120,0	20,4	65,2	6,0	4,7	7,9
piotrkowski .....	112,6	22,9	55,8	5,7	4,7	8,7
radomszczański .....	118,7	25,9	58,8	5,6	4,9	7,0
tomaszowski .....	122,1	26,3	53,6	7,2	6,0	7,5
Miasto na prawach powiatu:						
<i>City with powiat status:</i>						
Piotrków Trybunalski ...	111,0	29,6	48,0	6,2	6,0	6,8
<b>Podregion sieradzki .....</b>	<b>115,7</b>	<b>25,8</b>	<b>56,0</b>	<b>5,4</b>	<b>4,8</b>	<b>7,5</b>
<b>Subregion</b>						
Powiaty:						
Powiaty:						
łaski .....	111,7	25,4	49,9	5,1	6,1	7,7
pajęczański .....	122,1	26,2	60,7	4,9	4,4	6,8
poddębicki .....	134,6	26,7	66,7	3,6	4,8	9,3
sieradzki .....	117,3	28,2	52,6	6,7	5,1	7,4
wieluński .....	115,4	29,4	57,5	5,4	4,5	8,3
wieruszowski .....	106,8	18,2	63,6	2,4	4,5	7,3
zduńskowolski .....	105,3	21,4	49,6	6,9	4,1	5,9
<b>Podregion skierniewicki</b>	<b>123,0</b>	<b>29,4</b>	<b>59,3</b>	<b>5,6</b>	<b>5,2</b>	<b>8,1</b>
<b>Subregion</b>						
Powiaty:						
Powiaty:						
kutnowski .....	129,9	30,0	64,3	4,5	4,6	9,1
łęczycki .....	136,4	33,4	64,3	8,1	7,1	8,2
łowicki .....	133,1	30,0	67,1	5,9	5,4	6,3
rawski .....	117,4	28,2	48,9	9,5	4,8	9,7
skierniewicki .....	125,2	28,5	68,8	3,1	5,0	8,9
Miasto na prawach powiatu:						
<i>City with powiat status:</i>						
Skierniewice .....	81,4	24,9	34,1	2,5	4,1	7,0

<sup>a</sup> Zgodnie z Międzynarodową Statystyczną Klasyfikacją Chorób i Problemów Zdrowotnych (X Rewizja).

a In accordance with the "International Statistical Classification of Diseases and Related Health Problems (ICD — 10 Revision)".

TABL. 7 (22). MIGRACJE WEWNĘTRZNE I ZAGRANICZNE LUDNOŚCI NA POBYT STAŁY W 2013 R.

INTERNAL AND INTERNATIONAL MIGRATION OF POPULATION FOR PERMANENT RESIDENCE IN 2013

WYSZCZEGÓLNIENIE SPECIFICATION	Napływ <sup>a</sup> Inflow <sup>a</sup>			Odpyływ <sup>b</sup> Outflow <sup>b</sup>			Saldo migracji Net migration		Ogólne saldo migracji na 1000 ludności Total set migration per 1000 population
	ogółem total	w tym of which		ogółem total	w tym of which		ogółem total	w tym zagranicznych of which international	
		z miast from urban areas	z zagranicy from abroad		do miast to urban areas	za granicę abroad			
<b>WOJEWÓDZTWO .....</b> <b>VOIVODSHIP</b>	<b>23271</b>	<b>14218</b>	<b>459</b>	<b>25949</b>	<b>12491</b>	<b>1033</b>	<b>-2678</b>	<b>-574</b>	<b>-1,1</b>
<b>Podregion łódzki .....</b> <b>Subregion</b>	<b>5800</b>	<b>4514</b>	<b>63</b>	<b>4237</b>	<b>2365</b>	<b>113</b>	<b>1563</b>	<b>-50</b>	<b>4,1</b>
Powiaty: Powiaty:									
brzeziński .....	359	213	7	284	159	2	75	5	2,4
łódzki wschodni .....	1310	1059	18	737	441	25	573	-7	8,2
pabianicki .....	1674	1289	15	1397	659	49	277	-34	2,3
zgierski .....	2457	1953	23	1819	1106	37	638	-14	3,9
<b>Podregion m. Łódź .....</b> <b>Subregion</b>	<b>4110</b>	<b>2384</b>	<b>173</b>	<b>5708</b>	<b>2398</b>	<b>467</b>	<b>-1598</b>	<b>-294</b>	<b>-2,2</b>
Miasto na prawach powiatu: City with powiat status:									
Łódź .....	4110	2384	173	5708	2398	467	-1598	-294	-2,2
<b>Podregion piotrkowski .....</b> <b>Subregion</b>	<b>5385</b>	<b>3007</b>	<b>139</b>	<b>6549</b>	<b>3163</b>	<b>196</b>	<b>-1164</b>	<b>-57</b>	<b>-2,0</b>
Powiaty: Powiaty:									
bełchatowski .....	1250	803	30	1483	639	48	-233	-18	-2,1
opoczyński .....	645	309	13	854	450	17	-209	-4	-2,7
piotrkowski .....	1009	649	23	806	449	12	203	11	2,2
radomszczański .....	957	456	27	1265	636	67	-308	-40	-2,6
tomaszowski .....	1019	597	13	1322	641	30	-303	-17	-2,5
Miasto na prawach powiatu: City with powiat status:									
Piotrków Trybunalski .....	505	193	33	819	348	22	-314	11	-4,1
<b>Podregion sieradzki .....</b> <b>Subregion</b>	<b>4550</b>	<b>2605</b>	<b>38</b>	<b>5224</b>	<b>2377</b>	<b>146</b>	<b>-674</b>	<b>-108</b>	<b>-1,5</b>
Powiaty: Powiaty:									
łaski .....	708	475	7	598	267	7	110	0	2,2
pajęczański .....	462	247	1	567	249	12	-105	-11	-2,0
poddębicki .....	460	267	2	463	242	9	-3	-7	-0,1
sieradzki .....	1160	617	12	1447	692	39	-287	-27	-2,4
wieluński .....	738	386	8	929	416	33	-191	-25	-2,5
wieruszowski .....	377	170	2	394	140	12	-17	-10	-0,4
zduńskowolski .....	645	443	6	826	371	34	-181	-28	-2,7
<b>Podregion skierniewicki .....</b> <b>Subregion</b>	<b>3426</b>	<b>1708</b>	<b>46</b>	<b>4231</b>	<b>2188</b>	<b>111</b>	<b>-805</b>	<b>-65</b>	<b>-2,2</b>
Powiaty: Powiaty:									
kutnowski .....	1031	522	7	1310	725	48	-279	-41	-2,8
łęczycki .....	406	193	-	562	355	5	-156	-5	-3,0
łowicki .....	688	350	9	857	419	20	-169	-11	-2,1
rawski .....	532	260	3	615	310	1	-83	2	-1,7
skierniewicki .....	437	253	1	396	193	1	41	0	1,1
Miasto na prawach powiatu: City with powiat status:									
Skierniewice .....	332	130	26	491	186	36	-159	-10	-3,3

a Zameldowania. b Wymeldowania.

a Registrations. b Deregistrations.

TABL. 8 (23). **MIGRACJE WEWNĘTRZNE LUDNOŚCI NA POBYT STAŁY W 2013 R.**  
**INTERNAL MIGRATION OF POPULATION FOR PERMANENT RESIDENCE IN 2013**

Lp. No.	WYSZCZEGÓLNIENIE SPECIFICATION  o – ogółem k – w tym kobiety	total of which females	Napływ <sup>a</sup> Inflow <sup>a</sup>								
			ogółem grand total			do miast to urban areas			na wieś to rural areas		
			razem total	z miast from urban areas	ze wsi from rural areas	razem total	z miast from urban areas	ze wsi from rural areas	razem total	z miast from urban areas	ze wsi from rural areas
1	<b>WOJEWÓDZTWO ...</b>	<b>o</b>	<b>22812</b>	<b>14218</b>	<b>8594</b>	<b>10660</b>	<b>5633</b>	<b>5027</b>	<b>12152</b>	<b>8585</b>	<b>3567</b>
2	<b>VOIVODSHIP</b>	<b>k</b>	<b>12180</b>	<b>7406</b>	<b>4774</b>	<b>5802</b>	<b>3003</b>	<b>2799</b>	<b>6378</b>	<b>4403</b>	<b>1975</b>
3	wewnątrz	o	18237	11212	7025	7724	3622	4102	10513	7590	2923
4	województwa	k	9743	5814	3929	4236	1929	2307	5507	3885	1622
	<i>intra voivodship</i>										
5	między	o	4575	3006	1569	2936	2011	925	1639	995	644
6	województwami	k	2437	1592	845	1566	1074	492	871	518	353
	<i>inter voivodships</i>										
7	<b>Podregion łódzki ....</b>	<b>o</b>	<b>5737</b>	<b>4514</b>	<b>1223</b>	<b>2247</b>	<b>1512</b>	<b>735</b>	<b>3490</b>	<b>3002</b>	<b>488</b>
8	<b>Subregion</b>	<b>k</b>	<b>3009</b>	<b>2321</b>	<b>688</b>	<b>1206</b>	<b>788</b>	<b>418</b>	<b>1803</b>	<b>1533</b>	<b>270</b>
	Powiaty:										
	<i>Powiats:</i>										
9	brzeziński .....	o	352	213	139	111	47	64	241	166	75
10		k	179	106	73	62	25	37	117	81	36
11	łódzki wschodni ...	o	1292	1059	233	223	140	83	1069	919	150
12		k	682	557	125	120	76	44	562	481	81
13	pabianicki .....	o	1659	1289	370	771	529	242	888	760	128
14		k	884	663	221	433	290	143	451	373	78
15	zgierski .....	o	2434	1953	481	1142	796	346	1292	1157	135
16		k	1264	995	269	591	397	194	673	598	75
17	<b>Podregion m. Łódź</b>	<b>o</b>	<b>3937</b>	<b>2384</b>	<b>1553</b>	<b>3937</b>	<b>2384</b>	<b>1553</b>	<b>x</b>	<b>x</b>	<b>x</b>
18	<b>Subregion</b>	<b>k</b>	<b>2173</b>	<b>1302</b>	<b>871</b>	<b>2173</b>	<b>1302</b>	<b>871</b>	<b>x</b>	<b>x</b>	<b>x</b>
	Miasto na prawach										
	powiatu:										
	<i>City with powiat</i>										
	<i>status:</i>										
19	Łódź .....	o	3937	2384	1553	3937	2384	1553	x	x	x
20		k	2173	1302	871	2173	1302	871	x	x	x
21	<b>Podregion</b>	<b>o</b>	<b>5246</b>	<b>3007</b>	<b>2239</b>	<b>1818</b>	<b>737</b>	<b>1081</b>	<b>3428</b>	<b>2270</b>	<b>1158</b>
22	<b>piotrkowski</b>	<b>k</b>	<b>2783</b>	<b>1552</b>	<b>1231</b>	<b>991</b>	<b>390</b>	<b>601</b>	<b>1792</b>	<b>1162</b>	<b>630</b>
	<i>Subregion</i>										
	Powiaty:										
	<i>Powiats:</i>										
23	bełchatowski .....	o	1220	803	417	408	196	212	812	607	205
24		k	674	419	255	246	113	133	428	306	122
25	opoczyński .....	o	632	309	323	186	62	124	446	247	199
26		k	341	162	179	89	27	62	252	135	117
27	piotrkowski .....	o	986	649	337	50	22	28	936	627	309
28		k	499	331	168	30	13	17	469	318	151
29	radomszczański ..	o	930	456	474	361	127	234	569	329	240
30		k	501	243	258	203	77	126	298	166	132
31	tomaszowski .....	o	1006	597	409	341	137	204	665	460	205
32		k	525	301	224	180	64	116	345	237	108
	Miasto na prawach										
	powiatu:										
	<i>City with powiat</i>										
	<i>status:</i>										
33	Piotrków	o	472	193	279	472	193	279	x	x	x
34	Trybunalski	k	243	96	147	243	96	147	x	x	x

<sup>a</sup> Zameldowania. <sup>b</sup> Wymeldowania.

<sup>a</sup> Registrations. <sup>b</sup> Deregistrations.

Odplyw <sup>b</sup> Outflow <sup>b</sup>									Saldo migracji Net migration			Lp. No.
ogółem grand total			z miast from urban areas			ze wsi from rural areas			ogółem total	w miastach in urban areas	na wsi in ruram areas	
razem total	do miast to urban areas	na wieś to rural areas	razem total	do miast to urban areas	na wieś to rural areas	razem total	do miast to urban areas	na wieś to rural areas				
24916 13338	12491 6819	12425 6519	15675 8163	6978 3699	8697 4464	9241 5175	5513 3120	3728 2055	-2104 -1158	-5015 -2361	2911 1203	1 2
18237 9743	7724 4236	10513 5507	11212 5814	3622 1929	7590 3885	7025 3929	4102 2307	2923 1622	x x	-3488 -1578	3488 1578	3 4
6679 3595	4767 2583	1912 1012	4463 2349	3356 1770	1107 579	2216 1246	1411 813	805 433	-2104 -1158	-1527 -783	-577 -375	5 6
4124 2151	2365 1269	1759 882	2587 1302	1251 643	1336 659	1537 849	1114 626	423 223	1613 858	-340 -96	1953 954	7 8
282 163	159 95	123 68	110 60	53 29	57 31	172 103	106 66	66 37	70 16	1 2	69 14	9 10
712 388	441 241	271 147	273 147	117 63	156 84	439 241	324 178	115 63	580 294	-50 -27	630 321	11 12
1348 678	659 340	689 338	957 463	402 196	555 267	391 215	257 144	134 71	311 206	-186 -30	497 236	13 14
1782 922	1106 593	676 329	1247 632	679 355	568 277	535 290	427 238	108 52	652 342	-105 -41	757 383	15 16
5241 2752	2398 1288	2843 1464	5241 2752	2398 1288	2843 1464	x x	x x	x x	-1304 -579	-1304 -579	x x	17 18
5241 2752	2398 1288	2843 1464	5241 2752	2398 1288	2843 1464	x x	x x	x x	-1304 -579	-1304 -579	x x	19 20
6353 3435	3163 1726	3190 1709	3423 1790	1490 789	1933 1001	2930 1645	1673 937	1257 708	-1107 -652	-1605 -799	498 147	21 22
1435 778	639 359	796 419	1022 535	388 219	634 316	413 243	251 140	162 103	-215 -104	-614 -289	399 185	23 24
837 461	450 246	387 215	327 176	160 84	167 92	510 285	290 162	220 123	-205 -120	-141 -87	-64 -33	25 26
794 443	449 255	345 188	73 36	37 18	36 18	721 407	412 237	309 170	192 56	-23 -6	215 62	27 28
1198 655	636 352	562 303	528 288	260 146	268 142	670 367	376 206	294 161	-268 -154	-167 -85	-101 -69	29 30
1292 676	641 336	651 340	676 333	297 144	379 189	616 343	344 192	272 151	-286 -151	-335 -153	49 2	31 32
797 422	348 178	449 244	797 422	348 178	449 244	x x	x x	x x	-325 -179	-325 -179	x x	33 34

TABL. 8 (23). MIGRACJE WEWNĘTRZNE LUDNOŚCI NA POBYT STAŁY W 2013 R. (dok.)

INTERNAL MIGRATION OF POPULATION FOR PERMANENT RESIDENCE IN 2013 (cont.)

Lp. No.	WYSZCZEGÓLNIENIE SPECIFICATION  o – ogółem k – w tym kobiety total of which females		Napływ <sup>a</sup> Inflow <sup>a</sup>								
			ogółem grand total			do miast to urban areas			na wieś to rural areas		
			razem total	z miast from urban areas	ze wsi from rural areas	razem total	z miast from urban areas	ze wsi from rural areas	razem total	z miast from urban areas	ze wsi from rural areas
1	<b>Podregion sieradzki</b>	<b>o</b>	<b>4512</b>	<b>2605</b>	<b>1907</b>	<b>1322</b>	<b>544</b>	<b>778</b>	<b>3190</b>	<b>2061</b>	<b>1129</b>
2	<b>Subregion</b>	<b>k</b>	<b>2405</b>	<b>1354</b>	<b>1051</b>	<b>720</b>	<b>292</b>	<b>428</b>	<b>1685</b>	<b>1062</b>	<b>623</b>
	Powiaty: Powiats:										
3	łaski .....	o	701	475	226	179	89	90	522	386	136
4		k	377	254	123	98	53	45	279	201	78
5	pajęczański .....	o	461	247	214	107	47	60	354	200	154
6		k	253	137	116	64	30	34	189	107	82
7	poddębicki .....	o	458	267	191	116	50	66	342	217	125
8		k	249	144	105	67	27	40	182	117	65
9	sieradzki .....	o	1148	617	531	441	175	266	707	442	265
10		k	617	315	302	237	85	152	380	230	150
11	wieluński .....	o	730	386	344	169	48	121	561	338	223
12		k	367	178	189	88	26	62	279	152	127
13	wieruszowski .....	o	375	170	205	76	23	53	299	147	152
14		k	205	101	104	44	16	28	161	85	76
15	zduńskowolski .....	o	639	443	196	234	112	122	405	331	74
16		k	337	225	112	122	55	67	215	170	45
17	<b>Podregion</b>	<b>o</b>	<b>3380</b>	<b>1708</b>	<b>1672</b>	<b>1336</b>	<b>456</b>	<b>880</b>	<b>2044</b>	<b>1252</b>	<b>792</b>
18	<b>skierniewicki</b>	<b>k</b>	<b>1810</b>	<b>877</b>	<b>933</b>	<b>712</b>	<b>231</b>	<b>481</b>	<b>1098</b>	<b>646</b>	<b>452</b>
	<b>Subregion</b>										
	Powiaty: Powiats:										
19	kutnowski .....	o	1024	522	502	515	165	350	509	357	152
20		k	557	275	282	280	86	194	277	189	88
21	łęczycki .....	o	406	193	213	111	36	75	295	157	138
22		k	220	97	123	59	20	39	161	77	84
23	łowicki .....	o	679	350	329	184	62	122	495	288	207
24		k	351	179	172	90	31	59	261	148	113
25	rawski .....	o	529	260	269	220	63	157	309	197	112
26		k	301	136	165	126	32	94	175	104	71
27	skierniewicki .....	o	436	253	183	x	x	x	436	253	183
28		k	224	128	96	x	x	x	224	128	96
	Miasto na prawach powiatu: City with powiat status:										
29	Skierniewice .....	o	306	130	176	306	130	176	x	x	x
30		k	157	62	95	157	62	95	x	x	x

a Zameldowania. b Wymeldowania.

a Registrations. b Deregistrations.



Odplyw <sup>b</sup> Outflow <sup>b</sup>									Saldo migracji Net migration			Lp. No.
ogółem grand total			z miast from urban areas			ze wsi from rural areas			ogółem total	w miastach in urban areas	na wsi in ruram areas	
razem total	do miast to urban areas	na wieś to rural areas	razem total	do miast to urban areas	na wieś to rural areas	razem total	do miast to urban areas	na wieś to rural areas				
5078 2770	2377 1338	2701 1432	2472 1298	950 514	1522 784	2606 1472	1427 824	1179 648	-566 -365	-1150 -578	584 213	1 2
591 322	267 149	324 173	318 172	121 73	197 99	273 150	146 76	127 74	110 55	-139 -74	249 129	3 4
555 303	249 142	306 161	196 104	77 42	119 62	359 199	172 100	187 99	-94 -50	-89 -40	-5 -10	5 6
454 255	242 145	212 110	123 68	53 33	70 35	331 187	189 112	142 75	4 -6	-7 -1	11 -5	7 8
1408 786	692 398	716 388	725 371	297 148	428 223	683 415	395 250	288 165	-260 -169	-284 -134	24 -35	9 10
896 468	416 222	480 246	421 215	159 87	262 128	475 253	257 135	218 118	-166 -101	-252 -127	86 26	11 12
382 213	140 78	242 135	105 59	20 11	85 48	277 154	120 67	157 87	-7 -8	-29 -15	22 7	13 14
792 423	371 204	421 219	584 309	223 120	361 189	208 114	148 84	60 30	-153 -86	-350 -187	197 101	15 16
4120 2230	2188 1198	1932 1032	1952 1021	889 465	1063 556	2168 1209	1299 733	869 476	-740 -420	-616 -309	-124 -111	17 18
1262 692	725 407	537 285	690 371	326 180	364 191	572 321	399 227	173 94	-238 -135	-175 -91	-63 -44	19 20
557 307	355 181	202 126	173 84	107 48	66 36	384 223	248 133	136 90	-151 -87	-62 -25	-89 -62	21 22
837 443	419 233	418 210	335 169	155 81	180 88	502 274	264 152	238 122	-158 -92	-151 -79	-7 -13	23 24
614 342	310 184	304 158	299 157	115 63	184 94	315 185	195 121	120 64	-85 -41	-79 -31	-6 -10	25 26
395 206	193 100	202 106	x x	x x	x x	395 206	193 100	202 106	41 18	x x	41 18	27 28
455 240	186 93	269 147	455 240	186 93	269 147	x x	x x	x x	-149 -83	-149 -83	x x	29 30

## DZIAŁ V

### RYNEK PRACY. WYNAGRODZENIA

#### Uwagi ogólne

1. Dane o **pracujących** dotyczą osób wykonujących pracę przynoszącą im zarobek lub dochód; do pracujących zalicza się:

- 1) osoby zatrudnione na podstawie stosunku pracy (umowa o pracę, powołanie, mianowanie lub wybór) lub stosunku służbowego;
- 2) pracodawców i pracujących na własny rachunek, a mianowicie:
  - a) właścicieli, współwłaścicieli i dzierżawców gospodarstw indywidualnych w rolnictwie (łącznie z pomagającymi członkami ich rodzin), z pewnymi wyłączeniami w latach 2005—2009; patrz ust. 5,
  - b) właścicieli i współwłaścicieli (łącznie z pomagającymi członkami ich rodzin; z wyłączeniem wspólników spółek, którzy nie pracują w spółce) podmiotów prowadzących działalność gospodarczą poza gospodarstwami indywidualnymi w rolnictwie,
  - c) inne osoby pracujące na własny rachunek, np. osoby wykonujące wolne zawody;
- 3) osoby wykonujące pracę nakładczą;
- 4) agentów (łącznie z pomagającymi członkami ich rodzin oraz osobami zatrudnionymi przez agentów);
- 5) członków spółdzielni produkcji rolniczej (rolniczych spółdzielni produkcyjnych i spółdzielni powstałych na ich bazie oraz spółdzielni kółek rolniczych),
- 6) duchownych pełniących obowiązki duszpasterskie.

**2. Pełnozatrudnieni** są to osoby zatrudnione w pełnym wymiarze czasu pracy obowiązującym w danym zakładzie pracy lub na danym stanowisku pracy, w tym również osoby, które zgodnie z obowiązującymi przepisami pracują w skróconym czasie pracy, np. z tytułu warunków szkodliwych dla zdrowia lub przedłużonym czasie pracy, np. dozorczy mienia.

**Niepełnozatrudnieni** są to osoby, które zgodnie z umową o pracę pracują stale w niepełnym wymiarze czasu pracy. Niepełnozatrudnieni w głównym miejscu pracy są to osoby, które oświadczyły, że dany zakład jest ich głównym miejscem pracy.

3. Dane dotyczące **pracujących według stanu w dniu 31 XII** podano bez przeliczenia niepełnozatrudnionych na pełnozatrudnionych, przy przyjęciu zasady jednorazowego ujmowania tych osób w **głównym miejscu pracy**.

4. Dane dotyczące **przeciętnego zatrudnienia** ujmują wyłącznie zatrudnionych na podstawie stosunku pracy. Informacje dotyczą pracowników pełnozatrudnionych oraz niepełnozatrudnionych w przeliczeniu na pełnozatrudnionych.

5. Dane dotyczące **pracujących w gospodarstwach indywidualnych w rolnictwie według stanu w dniu 31 XII** w latach 2002-2009 wyszacowano na podstawie wyników Narodowego Spisu Powszechnego Ludności i Mieszkań 2002 oraz Powszechnego Spisu Rolnego 2002 oraz od 2010 r. – na podstawie Powszechnego Spisu Rolnego 2010.

## CHAPTER V

### LABOUR MARKET. WAGES AND SALARIES

#### General notes

1. Data regarding **employment** concern persons performing work providing earnings or income and include:

- 1) employees hired on the basis of an employment contract (labour contract, posting, appointment or election) or service relation;
- 2) employers and own-account workers, i.e.:
  - a) owners, co-owners, and leaseholders of private farms in agriculture (including contributing family workers), with some exceptions in years 2005—2009; see item 5,
  - b) owners and co-owners (including contributing family workers; excluding partners in companies who do not work in them) of entities conducting economic activity other than that related to private farms in agriculture,
  - c) other self-employed persons, e.g., persons practicing learned professions;
- 3) outworkers;
- 4) agents (including contributing family workers and persons employed by agents);
- 5) members of agricultural production co-operatives (agricultural producers' cooperatives and cooperatives established on their basis as well as agricultural farmers' cooperatives),
- 6) clergy fulfilling priestly obligations.

**2. Full-time paid employees** are persons employed on a full-time basis, as defined by a given company or for a given position, as well as persons who, in accordance with regulations, work a shortened work-time period, e.g. due to hazardous conditions, or a longer work-time period, e.g. property caretaker.

**Part-time paid employees** are persons who, in accordance with labour contracts, regularly work on a part-time basis. Part-time paid employees in the main workplace are persons who declared that the given workplace is their main workplace.

3. Data concerning **employment as of 31 XII** are presented without converting part-time paid employees into full-time paid employees, each person being listed once according to the **main job**.

4. Data concerning **average paid employment** include exclusively employees hired on the basis of an employment contract. Information concerns full- and part-time paid employees in terms of full-time paid employees.

5. Data concerning **employed persons on private farms in agriculture as of 31 XII** in 2002-2009 were estimated on the basis of the results of the Population and Housing Census as well as the Agricultural Census 2002 as well as since 2010 on the basis of the Agricultural Census 2010.

Do pracujących w gospodarstwach indywidualnych zaliczono osoby pracujące w gospodarstwach prowadzących działalność rolniczą, przy czym:

- 1) w latach 2002-2009 nie zaliczono osób pracujących:
  - a) w gospodarstwach o powierzchni użytków rolnych powyżej 1 ha produkujących **wyłącznie** na własne potrzeby,
  - b) w gospodarstwach o powierzchni użytków rolnych do 1 ha (łącznie z indywidualnymi właścicielami zwierząt gospodarskich nieposiadających użytków rolnych) produkujących **wyłącznie** lub **głównie** na własne potrzeby;
- 2) od 2010 r. ujęto wszystkich pracujących w tych gospodarstwach niezależnie od powierzchni użytków rolnych oraz przeznaczenia produkcji rolniczej (razem z produkującymi **wyłącznie** lub **głównie** na własne potrzeby).

6. Dane o **bezrobotnych zarejestrowanych** obejmują osoby, które zgodnie z ustawą z dnia 20 IV 2004 r. o promocji zatrudnienia i instytucjach rynku pracy, obowiązującą od 1 VI 2004 r. (jednolity tekst, Dz. U. z 2013 r. poz. 674, z późniejszymi zmianami), określone są jako bezrobotne.

Pod pojęciem **bezrobotnego** należy rozumieć osobę, która ukończyła 18 lat a nie ukończyła 60 lat w przypadku kobiet i 65 lat w przypadku mężczyzn, jest osobą niezatrudnioną i niewykonyującą innej pracy zarobkowej, zdolną i gotową do podjęcia zatrudnienia w pełnym wymiarze czasu pracy (bądź, jeśli jest to osoba niepełnosprawna – zdolna i gotowa do podjęcia zatrudnienia co najmniej w połowie tego wymiaru czasu pracy), nieuczącą się w szkole, z wyjątkiem szkół dla dorosłych (lub przystępującą do egzaminu eksternistycznego z zakresu tej szkoły) lub szkół wyższych w systemie studiów niestacjonarnych, zarejestrowaną we właściwym dla miejsca zameldowania (stałego lub czasowego) powiatowym urzędzie pracy oraz poszukującą zatrudnienia lub innej pracy zarobkowej, z dodatkowymi wyłączeniami dotyczącymi źródeł dochodów, zapisanymi w ustawie.

7. **Stopę bezrobocia rejestrowanego** obliczono jako stosunek liczby bezrobotnych zarejestrowanych do liczby cywilnej ludności aktywnej zawodowo, tj. bez osób odbywających czynną służbę wojskową oraz pracowników jednostek budżetowych prowadzących działalność w zakresie obrony narodowej i bezpieczeństwa publicznego.

Stopę bezrobocia rejestrowanego podaje się z uwzględnieniem pracujących w gospodarstwach indywidualnych w rolnictwie, będących składową cywilnej ludności aktywnej zawodowo.

8. Informacje o **wypadkach przy pracy** obejmują wszystkie wypadki przy pracy, jak również wypadki traktowane na równi z wypadkami przy pracy, niezależnie od tego, czy wykazana została niezdolność do pracy. Informacje o wypadkach przy pracy w jednostkach budżetowych prowadzących działalność w zakresie obrony narodowej i bezpieczeństwa publicznego dotyczą tylko pracowników cywilnych.

Informacje o **zatrudnionych w warunkach zagrożenia** czynnikami szkodliwymi dla zdrowia opracowano na podstawie sprawozdawczości, przy czym:

- 1) dane obejmują zatrudnionych w podmiotach zaliczanych do sekcji: rolnictwo, leśnictwo, łowiectwo i rybactwo (bez gospodarstw indywidualnych w rolnictwie, gospodarki łowieckiej oraz bez rybołówstwa w wodach morskich), górnictwo i wydobywanie,

*The following employed persons on private farms conducting agricultural activity are included in the group of employed persons on private farms, while:*

- 1) *in 2002-2009 are not included the following employed persons:*
  - a) *on farms with the area more than 1 ha of agricultural land producing **exclusively** for their own needs,*
  - b) *on farms with the area to 1 ha of agricultural land (including individual owners of livestock who do not possess agricultural land) producing **exclusively** or **mainly** for their own needs;*
- 2) *since 2010 are included the whole number of employed persons on those farms independently from area of agricultural land as well as from destination of agricultural output (including producing **exclusively** or **mainly** for their own needs).*

6. Data regarding **registered unemployed persons** include persons who, in accordance with the Law dated 20 IV 2004 on Promoting Employment and Labour Market Institutions, in force since 1 VI 2004 (uniform text Journal of Laws 2013 item 674, with later amendments), are classified as unemployed.

An **unemployed person** is understood as a person who is at least 18 years old and is less than 60, in case of women and less than 65 in case of men, is not employed and not performing any other kind of paid work who is capable of work and ready to take full-time employment obligatory for a given job or service (or in case he/she is a disabled person — capable and ready to take work comprising no less than a half of working time), not attending a school with the exception of schools for adults (or taking extra curriculum exam within the scope of this school programme) or tertiary schools in part-time programme, looking for employment or other kind of paid work and registered in a powiat labour office, appropriate for his/her permanent stay, with additional provisions concerning the sources of income, included in the mentioned law.

7. The **registered unemployment rate** is calculated as the relation of the number of registered unemployed persons to the economically active civilian population, i.e., excluding persons in active military service as well as employees of budgetary entities conducting activity within the scope of national defence and public safety.

The registered unemployment rate is given considering employed persons on private farms in agriculture, as a part of the economically active civilian population.

8. Information regarding **accidents at work** includes all accidents at work, as well as accidents treated equally to accidents at work, regardless of proved inability to work. Information regarding accidents at work in budgetary entities conducting activity within the scope of national defence and public safety concerns only civilian employees.

Information regarding **persons working in hazardous conditions** i.e., with substances hazardous to health, is compiled on the basis of reports:

- 1) data concern persons employed by entities included in the sections: agriculture, forestry and fishing (excluding private farms in agriculture, hunting, trapping and related service activities as well as marine fishing), mining and quarrying, manufacturing, electricity,

- przetwórstwo przemysłowe, wytwarzanie i zaopatrywanie w energię elektryczną, gaz, parę wodną, gorącą wodę i powietrze do układów klimatyzacyjnych, dostawa wody, gospodarowanie ściekami i odpadami oraz działalność związana z rekultywacją, budownictwo (bez realizacji projektów budowlanych związanych ze wznoszeniem budynków), handel hurtowy i detaliczny; naprawa pojazdów samochodowych, włączając motocykle, transport i gospodarka magazynowa, informacja i komunikacja (bez pozostałej działalności usługowej w zakresie informacji), działalność profesjonalna, naukowa i techniczna (w zakresie badań naukowych i prac rozwojowych oraz działalności weterynaryjnej), działalność w zakresie usług administrowania i działalność wspierająca (w zakresie wynajmu i dzierżawy, działalności organizatorów turystyki, pośredników i agentów turystycznych oraz pozostałej działalności usługowej w zakresie rezerwacji i działalności z nią związanej oraz pozostałego sprzętania), edukacja (w zakresie szkół wyższych), opieka zdrowotna i pomoc społeczna (w zakresie opieki zdrowotnej), pozostała działalność usługowa (w zakresie naprawy i konserwacji komputerów i artykułów użytku osobistego i domowego);
- 2) dane dotyczą osób narażonych na działanie czynników związanych: ze środowiskiem pracy (substancje chemiczne, przemysłowe pyły zwiłkniające, hałas, wibracja, gorący lub zimny mikroklimat itp.), z uciążliwością pracy (wymuszona pozycja ciała, nadmierne obciążenie fizyczne itp.) oraz z czynnikami mechanicznymi związanymi z maszynami szczególnie niebezpiecznymi;
  - 3) do obliczenia wskaźnika na 1000 zatrudnionych przyjęto liczbę zatrudnionych na podstawie stosunku pracy według stanu w dniu 31 XII z roku badanego.

**9. Przeciętne miesięczne wynagrodzenia (nominalne)** przypadające na 1 zatrudnionego obliczono przyjmując:

- wynagrodzenia osobowe, bez wynagrodzeń osób wykonujących pracę nakładczą oraz uczniów, a także osób zatrudnionych za granicą,
  - wypłaty z tytułu udziału w zysku i w nadwyżce bilansowej w spółdzielniach,
  - dodatkowe wynagrodzenia roczne dla pracowników jednostek sfery budżetowej,
  - honoraria wypłacone niektórym grupom pracowników za prace wynikające z umowy o pracę, np. dziennikarzom, realizatorom filmów, programów radiowych i telewizyjnych.
- 10. Dane o wynagrodzeniach** podaje się **w ujęciu brutto**, tj. łącznie z zaliczkami na poczet podatku dochodowego od osób fizycznych oraz ze składkami na obowiązkowe ubezpieczenia społeczne (emerytalne, rentowe i chorobowe) płaconymi przez ubezpieczonego pracownika.

gas, steam and air conditioning supply; water supply; sewerage, waste management and remediation activities, construction (excluding development of building projects) wholesale and retail trade; repair of motor vehicles and motorcycles, transportation and storage, information and communication (excluding motion picture, video and television programme production, sound recording and music publishing activities) as well as other information service activities), professional, scientific and technical activities (in the scope scientific research and development, as well as veterinary activities) administrative and support service activities (in the scope rental and leasing activities, travel agency, tour operator as well as other reservation service and related activities and other cleaning activities), education (only tertiary education), human health and social works activities (human health activities), other service activities (in the scope repair of computers and personal and household goods);

- 2) data concern persons exposed to factors connected with the work environment (chemical substances, fibrosis-inducing industrial dusts, noise, vibrations, hot or cold micro-climates, etc.), strenuous work conditions (forced body positioning, excessive physical exertion, etc.) as well as mechanical factors connected with particularly dangerous machinery;
- 3) the number of employees hired on the basis of an employment contract as of 31 XII from the surveyed year was assumed in calculating the ratio per 1000 paid employees.

**9. The average monthly (nominal) wages and salaries per paid employee** were calculated assuming:

- personal wages and salaries, excluding wages and salaries of persons engaged in outwork as well as apprentices and persons employed abroad,
- payments from profit and balance surplus in co-operatives,
- annual extra wages and salaries for employees of budgetary sphere entities,
- fees paid to selected groups of employees for performing work in accordance with a labour contract, e.g., to journalists, film producers, radio and television program producers.

**10. Data regarding wages and salaries** are given **in gross terms**, i.e., including deductions for personal income taxes and also employee's contributions to compulsory social security (retirement, pension and illness) paid by insured employee.

TABL. 1 (24). **PRACUJĄCY<sup>a</sup> W 2013 R.**  
Stan w dniu 31 XII  
**EMPLOYED PERSONS<sup>a</sup> IN 2013**  
As of 31 XII

WYSZCZEGÓLNIENIE SPECIFICATION	Pracujący Employed persons		Rolnictwo, leśnictwo, łowiectwo i rybactwo <i>Agriculture, forestry and fishing</i>	Przemysł i budownictwo <i>Industry and construction</i>	Handel; naprawa pojazdów samo- chodowych <sup>Δ</sup> ; transport i gospo- darka magazy- nowa; zakwatero- wanie i gastrono- mia <sup>Δ</sup> ; informacja i komunikacja <i>Trade; repair of motor vehicles<sup>Δ</sup>; transportation and storage; accommodation and catering<sup>Δ</sup>; information and communication</i>	Działalność finansowa i ubezpiecze- niowa; obsługa ryнку nieruchomości <sup>Δ</sup> oraz pozostałe usługi <sup>b</sup> <i>Financial and insurance activities; real estate activities and other services<sup>b</sup></i>
	ogółem <i>total</i>	w tym kobiety <i>of which women</i>				
<b>WOJEWÓDZTWO .. VOIVODSHIP</b>	<b>560237</b>	<b>285679</b>	<b>3888</b>	<b>204132</b>	<b>125879</b>	<b>226338</b>
miasta ..... <i>urban areas</i>	453748	238996	625	150261	105813	197049
wieś ..... <i>rural areas</i>	106489	46683	3263	53871	20066	29289
<b>PODREGION ŁÓDZKI ..... SUBREGION</b>	<b>71860</b>	<b>37283</b>	<b>485</b>	<b>31959</b>	<b>16636</b>	<b>22780</b>
<b>Powiat brzeziński .....</b>	<b>3898</b>	<b>2262</b>	<b>22</b>	<b>1328</b>	<b>828</b>	<b>1720</b>
Gminy miejskie: <i>Urban gminas:</i>						
Brzeziny .....	2119	1339	-	550	438	1131
Gminy wiejskie: <i>Rural gminas:</i>						
Brzeziny .....	412	189	#	220	#	104
Dmosin .....	509	225	#	204	#	123
Jeżów .....	434	260	#	210	#	166
Rogów .....	424	249	#	144	#	196
<b>Powiat łódzki wschodni ...</b>	<b>12810</b>	<b>6207</b>	<b>155</b>	<b>5726</b>	<b>3658</b>	<b>3271</b>
Gminy miejsko-wiejskie: <i>Urban-rural gminas:</i>						
Koluszki .....	4068	1868	47	1901	1113	1007
w tym miasto ..... <i>of which city</i>	3453	1518	#	1557	1070	#
Rzgów .....	3165	1383	#	1348	1299	#
w tym miasto ..... <i>of which city</i>	2091	998	-	798	879	414
Tuszyn .....	2426	1491	42	1013	457	914
w tym miasto ..... <i>of which city</i>	1717	1107	-	547	376	794
Gminy wiejskie: <i>Rural gminas:</i>						
Andrespol .....	1486	827	#	713	#	499
Brójce .....	830	313	#	411	#	185
Nowosolna .....	835	325	#	340	338	#
<b>Powiat pabianicki.....</b>	<b>23745</b>	<b>12752</b>	<b>184</b>	<b>11085</b>	<b>4998</b>	<b>7478</b>
Gminy miejskie: <i>Urban gminas:</i>						
Konstantynów Łódzki ...	4246	2255	#	2381	643	#
Pabianice .....	14421	7958	15	5959	3261	5186

<sup>a</sup> Według faktycznego miejsca pracy i rodzaju działalności; bez podmiotów gospodarczych o liczbie pracujących do 9 osób oraz gospodarstw indywidualnych w rolnictwie. <sup>b</sup> Patrz uwagi ogólne do Rocznika, ust. 5.

<sup>a</sup> By actual workplace and kind of activity; excluding economic entities employing up to 9 persons as well as private farms in agriculture.  
<sup>b</sup> See general notes to the Yearbook, item 5.

TABL. 1 (24). **PRACUJĄCY<sup>a</sup> W 2013 R. (cd.)**

Stan w dniu 31 XII

**EMPLOYED PERSONS<sup>a</sup> IN 2013 (cont.)**

As of 31 XII

WYSZCZEGÓLNIENIE SPECIFICATION	Pracujący Employed persons		Rolnictwo, leśnictwo, łowiectwo i rybactwo <i>Agriculture, forestry and fishing</i>	Przemysł i budownictwo <i>Industry and construction</i>	Handel; naprawa pojazdów samo- chodowych <sup>Δ</sup> ; transport i gospo- darka magazy- nowa; zakwatero- wanie i gastrono- mia <sup>Δ</sup> ; informacja i komunikacja <i>Trade; repair of motor vehicles<sup>Δ</sup>; transportation and storage; accommodation and catering<sup>Δ</sup>; information and communication</i>	Działalność finansowa i ubezpiecze- niowa; obsługa rynków nieruchomości <sup>Δ</sup> oraz pozostałe usługi <sup>b</sup> <i>Financial and insurance activities; real estate activities and other services<sup>b</sup></i>
	ogółem <i>total</i>	w tym kobiety <i>of which women</i>				
<b>PODREGION ŁÓDZKI (dok.) SUBREGION (cont.)</b>						
<b>Powiat pabianicki (dok.) (cont.)</b>						
Gminy wiejskie: <i>Rural gminas:</i>						
Dłutów .....	432	222	12	221	92	107
Dobroń .....	1097	495	#	476	325	#
Ksawerów .....	1984	954	#	1251	477	#
Lutomiersk .....	801	459	11	479	83	228
Pabianice .....	764	409	9	318	117	320
<b>Powiat zgierski .....</b>	<b>31407</b>	<b>16062</b>	<b>124</b>	<b>13820</b>	<b>7152</b>	<b>10311</b>
Gminy miejskie: <i>Urban gminas:</i>						
Główno .....	2420	1372	#	1070	#	735
Ozorków .....	3764	1856	-	2239	477	1048
Zgierz .....	10388	5827	#	4007	#	4497
Gminy miejsko-wiejskie: <i>Urban-rural gminas:</i>						
Aleksandrów Łódzki .....	5204	2547	#	2421	#	1677
w tym miasto .....	4326	2207	#	1987	#	1439
of which city						
Stryków .....	6938	3167	7	3137	2354	1440
w tym miasto .....	3847	1568	#	#	1423	1122
of which city						
Gminy wiejskie: <i>Rural gminas:</i>						
Główno .....	220	146	8	71	36	105
Ozorków .....	824	383	#	#	418	289
Parzęczew .....	360	234	#	#	51	166
Zgierz .....	1289	530	30	625	280	354
<b>PODREGION M. ŁÓDŹ .... SUBREGION</b>	<b>226792</b>	<b>119949</b>	<b>89</b>	<b>59175</b>	<b>56905</b>	<b>110623</b>
<b>Miasto na prawach powiatu: City with powiat status:</b>						
Łódź .....	226792	119949	89	59175	56905	110623
<b>PODREGION PIOTRKOWSKI .....</b>	<b>121379</b>	<b>56732</b>	<b>847</b>	<b>53411</b>	<b>25370</b>	<b>41751</b>
<b>SUBREGION</b>						
<b>Powiat bełchatowski .....</b>	<b>34790</b>	<b>13391</b>	<b>95</b>	<b>19807</b>	<b>5511</b>	<b>9377</b>
Gminy miejskie: <i>Urban gminas:</i>						
Bełchatów .....	11643	7246	#	#	2478	5996

<sup>a</sup> Według faktycznego miejsca pracy i rodzaju działalności; bez podmiotów gospodarczych o liczbie pracujących do 9 osób oraz gospodarstw indywidualnych w rolnictwie. <sup>b</sup> Patrz uwagi ogólne do Rocznika, ust. 5.

<sup>a</sup> By actual workplace and kind of activity; excluding economic entities employing up to 9 persons as well as private farms in agriculture.

<sup>b</sup> See general notes to the Yearbook, item 5.

TABL. 1 (24). **PRACUJĄCY<sup>a</sup> W 2013 R. (cd.)**  
Stan w dniu 31 XII  
**EMPLOYED PERSONS<sup>a</sup> IN 2013 (cont.)**  
As of 31 XII

WYSZCZEGÓLNIENIE SPECIFICATION	Pracujący Employed persons		Rolnictwo, leśnictwo, łowiectwo i rybactwo <i>Agriculture, forestry and fishing</i>	Przemysł i budownictwo <i>Industry and construction</i>	Handel; naprawa pojazdów samo- chodowych <sup>Δ</sup> ; transport i gospo- darka magazy- nowa; zakwatero- wanie i gastrono- mia <sup>Δ</sup> ; informacja i komunikacja <i>Trade; repair of motor vehicles<sup>Δ</sup>; transportation and storage; accommodation and catering<sup>Δ</sup>; information and communication</i>	Działalność finansowa i ubezpiecze- niowa; obsługa rynku nieruchomości <sup>Δ</sup> oraz pozostałe usługi <sup>b</sup> <i>Financial and insurance activities; real estate activities and other services<sup>b</sup></i>
	ogółem total	w tym kobiety of which women				
<b>PODREGION PIOTRKOWSKI (cd.) SUBREGION (cont.)</b>						
<b>Powiat bełchatowski (dok.) (cont.)</b>						
Gminy miejsko-wiejskie: <i>Urban-rural gminas:</i>						
Zelów .....	1544	985	#	710	#	570
w tym miasto .....	1197	757	-	594	197	406
of which city						
Gminy wiejskie: <i>Rural gminas:</i>						
Bełchatów .....	1049	512	#	517	#	337
Drużbice .....	287	157	17	23	116	131
Kleszczów .....	16726	3133	#	13286	#	1409
Kluki .....	251	147	#	#	80	121
Rusiec .....	1027	572	5	755	70	197
Szczerców .....	2263	639	14	1332	301	616
<b>Powiat opoczyński .....</b>	<b>11752</b>	<b>5544</b>	<b>71</b>	<b>5272</b>	<b>2183</b>	<b>4226</b>
Gminy miejsko-wiejskie: <i>Urban-rural gminas:</i>						
Drzewica .....	798	494	9	262	116	411
w tym miasto .....	693	409	#	254	#	341
of which city						
Opoczno .....	8333	3754	#	3887	#	2711
w tym miasto .....	7140	3312	-	3273	1456	2411
of which city						
Gminy wiejskie: <i>Rural gminas:</i>						
Białaczów .....	292	174	#	#	-	195
Mniszków .....	410	203	#	236	#	135
Paradyż .....	468	165	4	#	#	201
Poświętne .....	137	66	#	#	#	91
Sławno .....	841	359	#	431	#	233
Zarnów .....	473	329	7	82	135	249
<b>Powiat piotrkowski .....</b>	<b>9953</b>	<b>4949</b>	<b>219</b>	<b>3051</b>	<b>3550</b>	<b>3133</b>
Gminy miejsko-wiejskie: <i>Urban-rural gminas:</i>						
Sulejów .....	1261	685	66	488	270	437
w tym miasto .....	902	500	-	424	170	308
of which city						
Wolbórz .....	2089	1052	27	526	1172	364
w tym miasto .....	1324	667	#	#	831	271
of which city						
Gminy wiejskie: <i>Rural gminas:</i>						
Aleksandrów .....	219	112	#	74	#	115
Czarnocin .....	530	259	14	255	91	170

<sup>a</sup> Według faktycznego miejsca pracy i rodzaju działalności; bez podmiotów gospodarczych o liczbie pracujących do 9 osób oraz gospodarstw indywidualnych w rolnictwie. <sup>b</sup> Patrz uwagi ogólne do Rocznika, ust. 5.

<sup>a</sup> By actual workplace and kind of activity; excluding economic entities employing up to 9 persons as well as private farms in agriculture.  
<sup>b</sup> See general notes to the Yearbook, item 5.

TABL. 1 (24). **PRACUJĄCY<sup>a</sup> W 2013 R. (cd.)**

Stan w dniu 31 XII

*EMPLOYED PERSONS<sup>a</sup> IN 2013 (cont.)*

As of 31 XII

WYSZCZEGÓLNIENIE SPECIFICATION	Pracujący Employed persons		Rolnictwo, leśnictwo, łowiectwo i rybactwo <i>Agriculture, forestry and fishing</i>	Przemysł i budownictwo <i>Industry and construction</i>	Handel; naprawa pojazdów samo- chodowych <sup>Δ</sup> ; transport i gospo- darka magazy- nowa; zakwatero- wanie i gastrono- mia <sup>Δ</sup> ; informacja i komunikacja <i>Trade; repair of motor vehicles<sup>Δ</sup>; transportation and storage; accommodation and catering<sup>Δ</sup>; information and communication</i>	Działalność finansowa i ubezpiecze- niowa; obsługa rynków nieruchomości <sup>Δ</sup> oraz pozostałe usługi <sup>b</sup> <i>Financial and insurance activities; real estate activities and other services<sup>b</sup></i>
	ogółem <i>total</i>	w tym kobiety <i>of which women</i>				
<b>PODREGION PIOTRKOWSKI (cd.) SUBREGION (cont.)</b>						
<b>Powiat piotrkowski (dok.) (cont.)</b>						
Gminy wiejskie (dok.) <i>Rural gminas (cont.)</i>						
Gorzkowice .....	725	396	#	267	#	299
Grabica .....	447	234	17	60	186	184
Łęki Szlacheckie .....	222	131	-	#	#	131
Moszczenica .....	1488	756	#	540	#	446
Ręczno .....	183	117	#	#	51	102
Rozprza .....	898	556	7	256	160	475
Wola Krzysztoporska ...	1891	651	12	484	985	410
<b>Powiat radomski ...</b>	<b>20295</b>	<b>9984</b>	<b>267</b>	<b>8524</b>	<b>4355</b>	<b>7149</b>
Gminy miejskie: <i>Urban gminas:</i>						
Radomsko .....	13881	6545	#	5893	#	4754
Gminy miejsko-wiejskie: <i>Urban-rural gminas:</i>						
Kamieńsk .....	689	360	#	323	#	267
w tym miasto .....	459	292	-	182	67	210
of which city						
Przedbórz .....	940	490	#	319	#	342
w tym miasto .....	751	409	#	269	#	296
of which city						
Gminy wiejskie: <i>Rural gminas:</i>						
Dobryczyce .....	330	181	#	77	#	176
Gidle .....	394	238	#	88	#	198
Gomunice .....	580	341	#	280	#	162
Kobiele Wielkie .....	267	154	6	57	53	151
Kodrąb .....	349	184	11	75	133	130
Lgota Wielka .....	323	208	5	122	53	143
Ładzice .....	702	342	5	357	125	215
Masłowie .....	374	181	#	185	#	143
Radomsko .....	584	222	#	324	#	132
Wielgomłyn .....	584	360	17	378	30	159
Żytno .....	298	178	#	46	#	177
<b>Powiat tomaszowski .....</b>	<b>21231</b>	<b>11083</b>	<b>189</b>	<b>8809</b>	<b>4482</b>	<b>7751</b>
Gminy miejskie: <i>Urban gminas:</i>						
Tomaszów Mazowiecki	15145	8138	#	5903	#	5972
Gminy wiejskie: <i>Rural gminas:</i>						
Będków .....	191	132	#	#	51	114
Budziszewice .....	119	75	#	23	#	77
Czerniewice .....	329	183	7	113	71	138

<sup>a</sup> Według faktycznego miejsca pracy i rodzaju działalności; bez podmiotów gospodarczych o liczbie pracujących do 9 osób oraz gospodarstw indywidualnych w rolnictwie. <sup>b</sup> Patrz uwagi ogólne do Rocznika, ust. 5.

<sup>a</sup> By actual workplace and kind of activity; excluding economic entities employing up to 9 persons as well as private farms in agriculture.  
<sup>b</sup> See general notes to the Yearbook, item 5.



TABL. 1 (24). **PRACUJĄCY<sup>a</sup> W 2013 R. (cd.)**  
Stan w dniu 31 XII  
**EMPLOYED PERSONS<sup>a</sup> IN 2013 (cont.)**  
As of 31 XII

WYSZCZEGÓLNIENIE SPECIFICATION	Pracujący Employed persons		Rolnictwo, leśnictwo, łowiectwo i rybactwo <i>Agriculture, forestry and fishing</i>	Przemysł i budownictwo <i>Industry and construction</i>	Handel; naprawa pojazdów samo- chodowych <sup>Δ</sup> ; transport i gospo- darka magazy- nowa; zakwatero- wanie i gastrono- mia <sup>Δ</sup> ; informacja i komunikacja <i>Trade; repair of motor vehicles<sup>Δ</sup>; transportation and storage; accommodation and catering<sup>Δ</sup>; information and communication</i>	Działalność finansowa i ubezpiecze- niowa; obsługa ryнку nieruchomości <sup>Δ</sup> oraz pozostałe usługi <sup>b</sup> <i>Financial and insurance activities; real estate activities and other services<sup>b</sup></i>
	ogółem <i>total</i>	w tym kobiety <i>of which women</i>				
<b>PODREGION PIOTRKOWSKI (dok.) SUBREGION (cont.)</b>						
<b>Powiat tomaszowski (dok.) (cont.)</b>						
Gminy wiejskie (dok.) <i>Rural gminas (cont.)</i>						
Inowódz .....	611	339	#	192	#	273
Lubochnia .....	581	320	#	228	#	254
Rokiciny .....	655	405	17	344	125	169
Rzeczyca .....	235	166	14	#	#	133
Tomaszów Mazowiecki .....	1523	680	#	709	#	258
Ujazd .....	1591	514	19	1080	220	272
Zelechlinek .....	251	131	14	120	26	91
<b>Miasto na prawach powiatu: City with powiat status:</b>						
<b>Piotrków Trybunalski</b>	<b>23358</b>	<b>11781</b>	<b>6</b>	<b>7948</b>	<b>5289</b>	<b>10115</b>
<b>PODREGION SIERADZKI SUBREGION</b>	<b>76932</b>	<b>39475</b>	<b>961</b>	<b>35259</b>	<b>13687</b>	<b>27025</b>
<b>Powiat łaski .....</b>	<b>7596</b>	<b>3949</b>	<b>155</b>	<b>3174</b>	<b>1542</b>	<b>2725</b>
Gminy miejsko-wiejskie: <i>Urban-rural gminas:</i>						
Łask .....	5171	2741	118	2053	989	2011
w tym miasto .....	4421	2469	#	1611	#	1803
of which city						
Gminy wiejskie: <i>Rural gminas:</i>						
Buczek .....	470	267	6	180	116	168
Sędziejowice .....	862	397	8	412	217	225
Widawa .....	717	394	19	359	109	230
Wodzierady .....	376	150	4	170	111	91
<b>Powiat pajęczański .....</b>	<b>6925</b>	<b>3486</b>	<b>104</b>	<b>3202</b>	<b>1077</b>	<b>2542</b>
Gminy miejsko-wiejskie: <i>Urban-rural gminas:</i>						
Działoszyn .....	2877	1206	4	1879	359	635
w tym miasto .....	1387	768	#	724	#	461
of which city						
Pajęczno .....	1979	1046	16	732	296	935
w tym miasto .....	1657	963	#	503	#	883
of which city						
Gminy wiejskie: <i>Rural gminas:</i>						
Kielczygłów .....	372	189	#	190	#	142
Nowa Brzeźnica .....	279	163	#	28	#	141
Rząśnia .....	401	268	#	121	#	228
Siemkowice .....	287	191	7	74	60	146
Strzelce Wielkie .....	321	187	11	71	115	124
Sulmierzyce .....	409	236	59	107	52	191

a Według faktycznego miejsca pracy i rodzaju działalności; bez podmiotów gospodarczych o liczbie pracujących do 9 osób oraz gospodarstw indywidualnych w rolnictwie. b Patrz uwagi ogólne do Rocznika, ust. 5.

a By actual workplace and kind of activity; excluding economic entities employing up to 9 persons as well as private farms in agriculture.  
b See general notes to the Yearbook, item 5.

TABL. 1 (24). **PRACUJĄCY<sup>a</sup> W 2013 R. (cd.)**

Stan w dniu 31 XII

*EMPLOYED PERSONS<sup>a</sup> IN 2013 (cont.)*

As of 31 XII

WYSZCZEGÓLNIENIE SPECIFICATION	Pracujący Employed persons		Rolnictwo, leśnictwo, łowiectwo i rybactwo <i>Agriculture, forestry and fishing</i>	Przemysł i budownictwo <i>Industry and construction</i>	Handel; naprawa pojazdów samo- chodowych <sup>Δ</sup> ; transport i gospo- darka magazy- nowa; zakwatero- wanie i gastrono- mia <sup>Δ</sup> ; informacja i komunikacja <i>Trade; repair of motor vehicles<sup>Δ</sup>; transportation and storage; accommodation and catering<sup>Δ</sup>; information and communication</i>	Działalność finansowa i ubezpiecze- niowa; obsługa rynku nieruchomości <sup>Δ</sup> oraz pozostałe usługi <sup>b</sup> <i>Financial and insurance activities; real estate activities and other services<sup>b</sup></i>
	ogółem <i>total</i>	w tym kobiety <i>of which women</i>				
<b>PODREGION SIERADZKI (cd.) SUBREGION (cont.)</b>						
<b>Powiat poddębicki .....</b>	<b>4778</b>	<b>2795</b>	<b>99</b>	<b>2012</b>	<b>676</b>	<b>1991</b>
Gminy miejsko-wiejskie:						
<i>Urban-rural gminas:</i>						
Poddębice .....	2387	1455	62	781	405	1139
w tym miasto .....	2030	1288	#	631	#	1040
<i>of which city</i>						
Uniejów .....	557	373	#	#	140	227
w tym miasto .....	510	332	-	#	#	184
<i>of which city</i>						
Gminy wiejskie:						
<i>Rural gminas:</i>						
Dalików .....	239	103	#	#	24	118
Pęczniew .....	304	226	5	164	17	118
Wartkowice .....	998	444	#	#	42	240
Zadzim .....	293	194	8	88	48	149
<b>Powiat sieradzki .....</b>	<b>19992</b>	<b>10568</b>	<b>308</b>	<b>6953</b>	<b>4230</b>	<b>8501</b>
Gminy miejskie:						
<i>Urban gminas:</i>						
Sieradz .....	12219	6592	#	3930	#	5789
Gminy miejsko-wiejskie:						
<i>Urban-rural gminas:</i>						
Błaszki .....	1352	733	49	496	362	445
w tym miasto .....	659	381	-	235	155	269
<i>of which city</i>						
Warta .....	1270	869	31	225	166	848
w tym miasto .....	823	562	#	147	#	564
<i>of which city</i>						
Złoczew .....	814	460	37	386	151	240
w tym miasto .....	649	387	#	287	#	200
<i>of which city</i>						
Gminy wiejskie:						
<i>Rural gminas:</i>						
Brąszewice .....	435	218	36	208	38	153
Brzeźnio .....	704	311	#	311	#	179
Burzenin .....	328	182	#	92	#	170
Goszczanów .....	276	172	23	60	47	146
Klonowa .....	221	98	12	44	78	87
Sieradz .....	1469	515	44	519	628	278
Wróblew .....	904	418	25	682	31	166
<b>Powiat wieluński .....</b>	<b>13985</b>	<b>7239</b>	<b>128</b>	<b>6396</b>	<b>2638</b>	<b>4823</b>
Gminy miejsko-wiejskie:						
<i>Urban-rural gminas:</i>						
Wieluń .....	10711	5317	51	5324	2138	3198
w tym miasto .....	10101	5087	31	5009	2004	3057
<i>of which city</i>						

<sup>a</sup> Według faktycznego miejsca pracy i rodzaju działalności; bez podmiotów gospodarczych o liczbie pracujących do 9 osób oraz gospodarstw indywidualnych w rolnictwie. <sup>b</sup> Patrz uwagi ogólne do Rocznika, ust. 5.

<sup>a</sup> By actual workplace and kind of activity; excluding economic entities employing up to 9 persons as well as private farms in agriculture.  
<sup>b</sup> See general notes to the Yearbook, item 5.

TABL. 1 (24). **PRACUJĄCY<sup>a</sup> W 2013 R. (cd.)**  
Stan w dniu 31 XII  
**EMPLOYED PERSONS<sup>a</sup> IN 2013 (cont.)**  
As of 31 XII

WYSZCZEGÓLNIENIE SPECIFICATION	Pracujący Employed persons		Rolnictwo, leśnictwo, łowiectwo i rybactwo <i>Agriculture, forestry and fishing</i>	Przemysł i budownictwo <i>Industry and construction</i>	Handel; naprawa pojazdów samo- chodowych <sup>Δ</sup> ; transport i gospo- darka magazy- nowa; zakwatero- wanie i gastrono- mia <sup>Δ</sup> ; informacja i komunikacja <i>Trade; repair of motor vehicles<sup>Δ</sup>; transportation and storage; accommodation and catering<sup>Δ</sup>; information and communication</i>	Działalność finansowa i ubezpiecze- niowa; obsługa ryнку nieruchomości <sup>Δ</sup> oraz pozostałe usługi <sup>b</sup> <i>Financial and insurance activities; real estate activities and other services<sup>b</sup></i>
	ogółem <i>total</i>	w tym kobiety <i>of which women</i>				
<b>PODREGION SIERADZKI (dok.) SUBREGION (cont.) Powiat wieluński (dok.) (cont.)</b>						
Gminy wiejskie: <i>Rural gminas:</i>						
Biała .....	444	261	#	#	137	213
Czarnożyły .....	598	284	#	378	#	195
Konopnica .....	203	135	8	49	19	127
Mokrsko .....	385	230	#	125	#	209
Osjaków .....	582	300	6	241	167	168
Ostrówek .....	271	226	9	#	#	247
Pątnów .....	251	188	7	34	42	168
Skomlin .....	273	123	#	126	#	116
Wierzchlas .....	267	175	4	43	38	182
<b>Powiat wierszowski .....</b>	<b>8985</b>	<b>3950</b>	<b>82</b>	<b>5743</b>	<b>983</b>	<b>2177</b>
Gminy miejsko-wiejskie: <i>Urban-rural gminas:</i>						
Wieruszów .....	4495	1947	9	2928	494	1064
w tym miasto of which city	3167	1467	#	1717	#	988
Gminy wiejskie: <i>Rural gminas:</i>						
Bolesławiec .....	469	268	7	121	97	244
Czastary .....	372	175	8	214	35	115
Galewice .....	894	380	18	561	83	232
Lututów .....	585	298	4	223	99	259
Łubnice .....	476	240	28	249	79	120
Sokolniki .....	1694	642	8	1447	96	143
<b>Powiat zduńskowski .....</b>	<b>14671</b>	<b>7488</b>	<b>85</b>	<b>7779</b>	<b>2541</b>	<b>4266</b>
Gminy miejskie: <i>Urban gminas:</i>						
Zduńska Wola .....	11619	5955	#	5748	#	3528
Gminy miejsko-wiejskie: <i>Urban-rural gminas:</i>						
Szadek .....	787	494	35	355	104	293
w tym miasto of which city	592	371	#	298	#	183
Gminy wiejskie: <i>Rural gminas:</i>						
Zapole .....	270	157	-	122	34	114
Zduńska Wola .....	1995	882	#	1554	#	331

<sup>a</sup> Według faktycznego miejsca pracy i rodzaju działalności; bez podmiotów gospodarczych o liczbie pracujących do 9 osób oraz gospodarstw indywidualnych w rolnictwie. <sup>b</sup> Patrz uwagi ogólne do Rocznika, ust. 5.

<sup>a</sup> By actual workplace and kind of activity; excluding economic entities employing up to 9 persons as well as private farms in agriculture.  
<sup>b</sup> See general notes to the Yearbook, item 5.

TABL. 1 (24). **PRACUJĄCY<sup>a</sup> W 2013 R. (cd.)**

Stan w dniu 31 XII

*EMPLOYED PERSONS<sup>a</sup> IN 2013 (cont.)*

As of 31 XII

WYSZCZEGÓLNIENIE SPECIFICATION	Pracujący Employed persons		Rolnictwo, leśnictwo, łowiectwo i rybactwo <i>Agriculture, forestry and fishing</i>	Przemysł i budownictwo <i>Industry and construction</i>	Handel; naprawa pojazdów samo- chodowych <sup>Δ</sup> ; transport i gospo- darka magazy- nowa; zakwatero- wanie i gastrono- mia <sup>Δ</sup> ; informacja i komunikacja <i>Trade; repair of motor vehicles<sup>Δ</sup>; transportation and storage; accommodation and catering<sup>Δ</sup>; information and communication</i>	Działalność finansowa i ubezpiecze- niowa; obsługa ryнку nieruchomości <sup>Δ</sup> oraz pozostałe usługi <sup>b</sup> <i>Financial and insurance activities; real estate activities and other services<sup>b</sup></i>
	ogółem <i>total</i>	w tym kobiety <i>of which women</i>				
<b>PODREGION</b>						
<b>SKIERNIEWICKI .....</b>	<b>63274</b>	<b>32240</b>	<b>1506</b>	<b>24328</b>	<b>13281</b>	<b>24159</b>
<b>SUBREGION</b>						
<b>Powiat kutnowski .....</b>	<b>20738</b>	<b>9756</b>	<b>516</b>	<b>8879</b>	<b>4290</b>	<b>7053</b>
Gminy miejskie:						
<i>Urban gminas:</i>						
Kutno .....	15200	7181	#	6716	#	5062
Gminy miejsko-wiejskie:						
<i>Urban-rural gminas:</i>						
Krośniewice .....	974	403	31	349	241	353
w tym miasto .....	772	315	#	329	#	308
<i>of which city</i>						
Żychlin .....	1922	772	16	1235	224	447
w tym miasto .....	1716	675	#	1126	#	409
<i>of which city</i>						
Gminy wiejskie:						
<i>Rural gminas:</i>						
Bedlno .....	583	336	42	150	102	289
Dąbrowice .....	102	69	#	#	-	71
Krzyżanów .....	240	127	#	#	67	137
Kutno .....	711	298	70	256	203	182
Łanięta .....	230	160	#	#	-	177
Nowe Ostrowy .....	195	114	9	#	#	141
Oporów .....	112	85	#	-	#	88
Strzelce .....	469	211	#	#	#	106
<b>Powiat łęczycki.....</b>	<b>6940</b>	<b>3776</b>	<b>86</b>	<b>2382</b>	<b>1485</b>	<b>2987</b>
Gminy miejskie:						
<i>Urban gminas:</i>						
Łęczyca .....	4130	2506	#	1659	#	1617
Gminy wiejskie:						
<i>Rural gminas:</i>						
Daszyna .....	194	98	17	#	#	91
Góra Świętej						
Małgorzaty .....	276	145	8	#	#	152
Grabów .....	294	202	#	#	93	176
Łęczyca .....	1045	307	20	179	409	437
Piątek .....	533	264	20	232	60	221
Świnice Warckie .....	315	179	6	#	#	198
Witonia .....	153	75	4	#	#	95
<b>Powiat łowicki .....</b>	<b>12238</b>	<b>6647</b>	<b>408</b>	<b>4731</b>	<b>2646</b>	<b>4453</b>
Gminy miejskie:						
<i>Urban gminas:</i>						
Łowicz .....	8447	4313	63	3769	1819	2796

<sup>a</sup> Według faktycznego miejsca pracy i rodzaju działalności; bez podmiotów gospodarczych o liczbie pracujących do 9 osób oraz gospodarstw indywidualnych w rolnictwie. <sup>b</sup> Patrz uwagi ogólne do Rocznika, ust. 5.

<sup>a</sup> By actual workplace and kind of activity; excluding economic entities employing up to 9 persons as well as private farms in agriculture.

<sup>b</sup> See general notes to the Yearbook, item 5.

TABL. 1 (24). **PRACUJĄCY<sup>a</sup> W 2013 R. (dok.)**  
Stan w dniu 31 XII  
**EMPLOYED PERSONS<sup>a</sup> IN 2013 (cont.)**  
As of 31 XII

WYSZCZEGÓLNIENIE SPECIFICATION	Pracujący Employed persons		Rolnictwo, leśnictwo, łowiectwo i rybactwo <i>Agriculture, forestry and fishing</i>	Przemysł i budownictwo <i>Industry and construction</i>	Handel; naprawa pojazdów samo- chodowych <sup>Δ</sup> ; transport i gospo- darka magazy- nowa; zakwatero- wanie i gastrono- mia <sup>Δ</sup> ; informacja i komunikacja <i>Trade; repair of motor vehicles<sup>Δ</sup>; transportation and storage; accommodation and catering<sup>Δ</sup>; information and communication</i>	Działalność finansowa i ubezpiecze- niowa; obsługa rynku nieruchomości <sup>Δ</sup> oraz pozostałe usługi <sup>b</sup> <i>Financial and insurance activities; real estate activities and other services<sup>b</sup></i>
	ogółem <i>total</i>	w tym kobiety <i>of which women</i>				
<b>PODREGION SKIERNIEWICKI (dok.) SUBREGION (cont.)</b>						
<b>Powiat łowicki (dok.) (cont.)</b>						
Gminy wiejskie: <i>Rural gminas:</i>						
Bielawy .....	689	459	103	237	52	297
Chaśno .....	231	173	19	#	#	77
Domaniewice .....	336	226	25	94	73	144
Kiernoza .....	141	110	14	-	-	127
Kocierzew Południowy .....	185	130	40	#	#	112
Łowicz .....	483	251	44	244	68	127
Łyszkowice .....	749	405	19	#	#	197
Nieborów .....	593	330	22	59	182	330
Zduny .....	384	250	59	41	38	246
<b>Powiat rawski .....</b>	<b>7834</b>	<b>3964</b>	<b>171</b>	<b>2530</b>	<b>2005</b>	<b>3128</b>
Gminy miejskie: <i>Urban gminas:</i>						
Rawa Mazowiecka .....	5298	2729	#	1554	#	2206
Gminy miejsko-wiejskie: <i>Urban-rural gminas:</i>						
Biała Rawska .....	1102	662	26	187	443	446
w tym miasto .....	633	383	#	#	235	307
of which city						
Gminy wiejskie: <i>Rural gminas:</i>						
Cielądz .....	259	99	#	#	-	97
Rawa Mazowiecka .....	758	236	#	543	#	154
Regnów .....	217	115	#	#	-	71
Sadkowie .....	200	123	#	#	#	154
<b>Powiat skierniewicki .....</b>	<b>3883</b>	<b>1835</b>	<b>269</b>	<b>1475</b>	<b>908</b>	<b>1231</b>
Gminy wiejskie: <i>Rural gminas:</i>						
Bolimów .....	377	192	13	166	34	164
Głuchów .....	458	264	36	106	109	207
Godzianów .....	222	137	4	82	35	101
Kowiesy .....	179	79	5	#	#	70
Lipce Reymontowskie ..	305	194	11	159	37	98
Maków .....	475	193	#	176	#	160
Nowy Kawęczyn .....	562	279	#	130	#	96
Skierniewice .....	1117	417	12	640	227	238
Słupia .....	188	80	#	#	#	97
<b>Miasto na prawach powiatu: City with powiat status:</b>						
<b>Skierniewice .....</b>	<b>11641</b>	<b>6262</b>	<b>56</b>	<b>4331</b>	<b>1947</b>	<b>5307</b>

<sup>a</sup> Według faktycznego miejsca pracy i rodzaju działalności; bez podmiotów gospodarczych o liczbie pracujących do 9 osób oraz gospodarstw indywidualnych w rolnictwie. <sup>b</sup> Patrz uwagi ogólne do Rocznika, ust. 5.

<sup>a</sup> By actual workplace and kind of activity; excluding economic entities employing up to 9 persons as well as private farms in agriculture.  
<sup>b</sup> See general notes to the Yearbook, item 5.

TABL. 2 (25). PRZECIĘTNE ZATRUDNIENIE <sup>a</sup> W 2013 R.  
AVERAGE PAID EMPLOYMENT <sup>a</sup> IN 2013

WYSZCZEGÓLNIENIE SPECIFICATION	Ogółem Total	Rolnictwo, leśnictwo, łowiectwo i rybactwo Agriculture, forestry and fishing	Przemysł i budownictwo Industry and construction	Handel; naprawa pojazdów samo- chodowych <sup>Δ</sup> ; transport i gospo- darka magazynowa; zakwaterowanie i gastronomia <sup>Δ</sup> ; informacja i komunikacja Trade; repair of motor vehicles <sup>Δ</sup> ; transportation and storage; accommodation and catering <sup>Δ</sup> ; information and communication	Działalność finansowa i ubezpieczeniowa; obsługa rynku nieruchomości <sup>Δ</sup> oraz pozostałe usługi <sup>b</sup> Financial and insurance activities; real estate activities and other services <sup>b</sup>
<b>WOJEWÓDZTWO .....</b> <b>VOIVODSHIP</b>	<b>479867,7</b>	<b>2594,9</b>	<b>185317,6</b>	<b>84432,1</b>	<b>207523,1</b>
<b>Podregion łódzki .....</b> <b>Subregion</b>	<b>58120,8</b>	<b>243,4</b>	<b>27640,0</b>	<b>11107,3</b>	<b>19130,1</b>
Powiaty:					
Powiaty:					
brzeziński .....	3213,2	#	1227,4	#	1469,5
łódzki wschodni .....	9643,2	144,8	4880,1	1979,8	2638,5
pabianicki .....	19386,9	37,1	9627,4	3519,8	6202,6
zgierski .....	25877,5	#	11905,1	#	8819,5
<b>Podregion m. Łódź .....</b> <b>Subregion</b>	<b>189031,6</b>	<b>72,8</b>	<b>49109,1</b>	<b>41445,1</b>	<b>98404,6</b>
Miasto na prawach powiatu:					
City with powiat status:					
Łódź .....	189031,6	72,8	49109,1	41445,1	98404,6
<b>Podregion piotrkowski ..</b> <b>Subregion</b>	<b>113996,4</b>	<b>615,5</b>	<b>56952,8</b>	<b>15169,6</b>	<b>41258,5</b>
Powiaty:					
Powiaty:					
bełchatowski .....	40410,5	#	29066,4	#	7019,6
opoczyński .....	10517,1	#	5449,1	#	3693,5
piotrkowski .....	6774,4	157,0	2356,4	1411,9	2849,1
radomskiego .....	15449,4	187,9	6504,8	2702,8	6053,9
tomaszowski .....	16658,3	166,0	6309,8	3181,4	7001,1
Miasto na prawach powiatu:					
City with powiat status:					
Piotrków Trybunalski ....	24186,7	#	7266,3	#	14641,3
<b>Podregion sieradzki .....</b> <b>Subregion</b>	<b>64341,2</b>	<b>519,0</b>	<b>30899,1</b>	<b>8745,6</b>	<b>24177,5</b>
Powiaty:					
Powiaty:					
łaski .....	6395,5	131,6	2824,1	1180,0	2259,8
pajęczański .....	6057,3	20,7	2969,4	704,3	2362,9
poddębicki .....	4382,0	91,8	2106,0	374,8	1809,4
sieradzki .....	15397,0	177,0	5740,2	1937,3	7542,5
wieluński .....	11925,7	72,4	5502,3	2292,0	4059,0
wieruszowski .....	7103,7	#	4409,7	#	1956,0
zduńskowolski .....	13080,0	#	7347,4	#	4187,9
<b>Podregion skierniewicki</b> <b>Subregion</b>	<b>54377,7</b>	<b>1144,2</b>	<b>20716,6</b>	<b>7964,5</b>	<b>24552,4</b>
Powiaty:					
Powiaty:					
kutnowski .....	16698,5	375,3	8069,1	2266,8	5987,3
łęczycki .....	5810,3	12,8	1710,6	1347,0	2739,9
łowicki .....	9275,6	389,8	3698,8	1264,9	3922,1
rawski .....	6038,5	55,3	2232,5	1265,8	2484,9
skierniewicki .....	3211,4	254,1	1144,2	769,5	1043,6
Miasto na prawach powiatu:					
City with powiat status:					
Skierniewice .....	13343,4	56,9	3861,4	1050,5	8374,6

<sup>a</sup> Bez podmiotów gospodarczych o liczbie pracujących do 9 osób oraz gospodarstw indywidualnych w rolnictwie; bez zatrudnionych za granicą. <sup>b</sup> Patrz uwagi ogólne do Rocznika, ust. 5.

<sup>a</sup> Excluding economic entities employing up to 9 persons and private farms in agriculture; excluding persons employed abroad. <sup>b</sup> See general notes to the Yearbook, item 5.

**PRACUJĄCY<sup>a</sup> W 2013 R.**  
**Stan w dniu 31 XII**  
**EMPLOYED PERSONS<sup>a</sup> IN 2013**  
*As of 31 XII*



<sup>a</sup> Według faktycznego miejsca pracy i rodzaju działalności; bez podmiotów gospodarczych o liczbie pracujących do 9 osób oraz gospodarstw indywidualnych w rolnictwie.

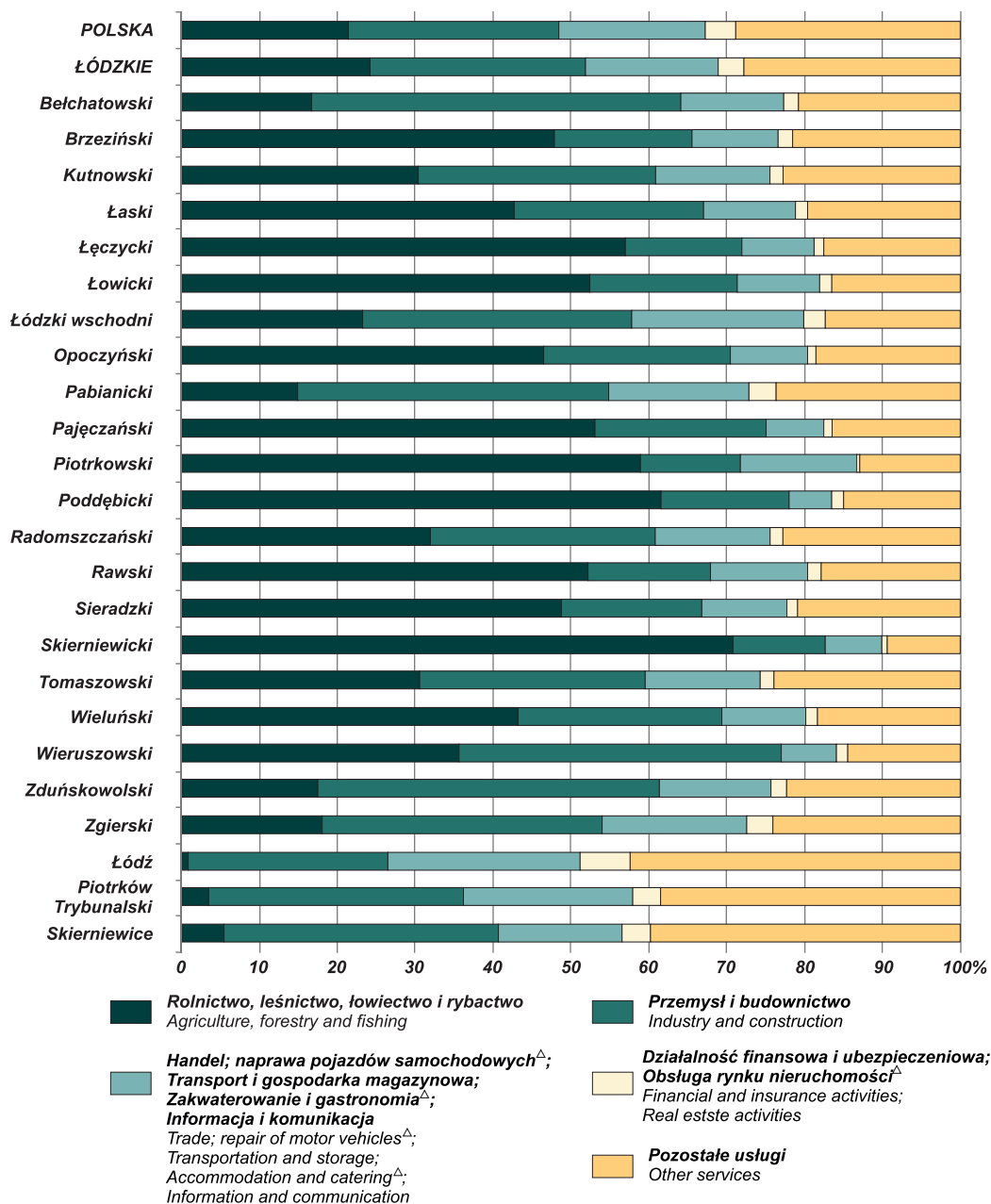
<sup>a</sup> By actual workplace and kind of activity; excluding economic entities employing up to 9 persons as well as private farms in agriculture.

**STRUKTURA PRACUJĄCYCH<sup>a</sup> W POWIATACH  
WEDŁUG RODZAJÓW DZIAŁALNOŚCI W 2013 R.**

**Stan w dniu 31 XII**

**STRUCTURE OF EMPLOYED PERSONS<sup>a</sup> IN POWIATS  
BY KIND OF ACTIVITIES IN 2013**

*As of 31 XII*



<sup>a</sup> Bez podmiotów gospodarczych o liczbie pracujących do 9 osób, bez pracujących w jednostkach budżetowych działających w zakresie obrony narodowej i bezpieczeństwa publicznego, z rolnictwem indywidualnym, według faktycznego miejsca pracy i rodzaju działalności.  
<sup>a</sup> Excluding economic entities employing up to 9 people and excluding budgetary entities conducting activity with in the scope of national defense and public safety, by actual workplace and kind of activity, with employed persons in private farms in agriculture.



TABL. 3 (26). **BEZROBOTNI ZAREJESTROWANI I STOPA BEZROBOCIA W 2013 R.**

Stan w dniu 31 XII

REGISTERED UNEMPLOYED PERSONS AND UNEMPLOYMENT RATE IN 2013

As of 31 XII

WYSZCZEGÓLNIENIE SPECIFICATION	Bezrobotni zarejestrowani Registered unemployed persons							Stopa bezrobocia rejestro- wanego w %  Registered unem- ployment rate in %
	ogółem grand total	z liczby ogółem of grand total number					posiada- jący prawo do zasiłku posses- sing benefit rights	
		zamieszkali na wsi living in rural areas	dotychczas niepracujący previously not employed	absolwenci <sup>a</sup> school-leavers <sup>a</sup>		zwolnieni z przyczyn dotyczą- cych zakładu pracy terminated for company reasons		
				razem total	w tym w szkole wyższej <sup>b</sup> of which in tertiary education <sup>b</sup>			
<b>WOJEWÓDZTWO .....</b> <b>VOIVODSHIP</b>	<b>151626</b>	<b>51141</b>	<b>21683</b>	<b>7181</b>	<b>1753</b>	<b>9544</b>	<b>19858</b>	<b>14,1</b>
<b>Podregion łódzki .....</b> <b>Subregion</b>	<b>24342</b>	<b>7791</b>	<b>3133</b>	<b>953</b>	<b>248</b>	<b>1699</b>	<b>3364</b>	<b>16,6</b>
Powiaty: Powiats:								
brzeziński .....	1828	909	283	104	26	193	236	15,6
łódzki wschodni .....	3475	2155	542	145	36	332	564	13,0
pabianicki .....	7552	1830	730	255	57	565	1048	16,6
zgierski .....	11487	2897	1578	449	129	609	1516	18,4
<b>Podregion m. Łódź .....</b> <b>Subregion</b>	<b>42180</b>	<b>-</b>	<b>4258</b>	<b>951</b>	<b>346</b>	<b>3687</b>	<b>5491</b>	<b>12,3</b>
Miasto na prawach powiatu: City with powiat status:								
Łódź .....	42180	-	4258	951	346	3687	5491	12,3
<b>Podregion piotrkowski .....</b> <b>Subregion</b>	<b>37486</b>	<b>17464</b>	<b>5642</b>	<b>2168</b>	<b>521</b>	<b>1970</b>	<b>5280</b>	<b>15,2</b>
Powiaty: Powiats:								
bełchatowski .....	7576	2958	1209	468	119	775	1033	13,5
opoczyński .....	5350	3579	743	358	74	363	942	17,1
piotrkowski .....	4425	3874	710	327	84	203	648	13,6
radomszczański .....	7309	3591	1294	430	104	107	770	16,5
tomaszowski .....	8322	3462	1188	405	84	331	1268	17,8
Miasto na prawach powiatu: City with powiat status:								
Piotrków Trybunalski .....	4504	-	498	180	56	191	619	12,8
<b>Podregion sieradzki .....</b> <b>Subregion</b>	<b>27342</b>	<b>15726</b>	<b>4840</b>	<b>1868</b>	<b>375</b>	<b>1236</b>	<b>3280</b>	<b>14,4</b>
Powiaty: Powiats:								
łaski .....	3769	2407	558	227	32	254	456	18,8
pajęczański .....	2861	2130	475	201	41	5	478	13,9
poddębicki .....	2699	2043	538	201	40	86	222	15,6
sieradzki .....	7378	3578	1654	515	118	283	789	13,9
wieluński .....	4294	2763	732	297	60	212	553	12,7
wieruszowski .....	2014	1536	373	190	30	122	235	10,9
zduńskowolski .....	4327	1269	510	237	54	274	547	16,2
<b>Podregion skierniewicki .....</b> <b>Subregion</b>	<b>20276</b>	<b>10160</b>	<b>3810</b>	<b>1241</b>	<b>263</b>	<b>952</b>	<b>2443</b>	<b>13,3</b>
Powiaty: Powiats:								
kutnowski .....	7472	3422	1400	428	76	346	825	17,8
łęczycki .....	3567	2321	941	158	27	123	308	16,3
łowicki .....	3589	2032	569	241	48	89	429	10,8
rawski .....	1998	988	356	175	41	164	290	9,4
skierniewicki .....	1397	1397	271	143	37	82	222	9,0
Miasto na prawach powiatu: City with powiat status:								
Skierniewice .....	2253	-	273	96	34	148	369	12,1

a Za bezrobotnego absolwenta uważa się osobę w okresie do upływu 12 miesięcy od dnia ukończenia nauki potwierdzonej świadectwem, dyplomem lub innym dokumentem ukończenia szkoły (dotyczy absolwentów z wykształceniem zasadniczym zawodowym, średnim, policealnym lub wyższym), kursów zawodowych trwających co najmniej 24 miesiące lub nabycia uprawnień do wykonywania zawodu przez osoby niepełnosprawne. b Dotyczy osób, które nie ukończyły 27 lat.

Ź r ó d ł o: dane Ministerstwa Pracy i Polityki Społecznej.

a An unemployed school-leaver is a person who has, within the last 12 months graduated any school confirmed by a certificate, diploma or other document completion of education (concerns school-leavers with basic vocational, secondary, post-secondary or tertiary education), has completed a minimum of 24 months of vocational training courses or disabled persons who acquiring qualifications to work in a given occupation.

b Concerns persons who have not reached their 27th birthday.

S o u r c e: data of the Ministry of Labour and Social Policy.

TABL. 4 (27). BEZROBOTNI NOWO ZAREJESTROWANI I WYREJESTROWANI ORAZ OFERTY PRACY W 2013 R.  
 NEWLY REGISTERED UNEMPLOYED PERSONS AND PERSONS REMOVED FROM  
 UNEMPLOYMENT ROLLS AS WELL AS JOB OFFERS IN 2013

WYSZCZEGÓLNIENIE SPECIFICATION	Bezrobotni nowo zarejestrowani <sup>a</sup> Newly registered unemployed persons <sup>a</sup>			Bezrobotni wyrejestrowani <sup>a</sup> Persons removed from unemployment rolls <sup>a</sup>			Oferty pracy Job offers	
	ogółem total	z liczby ogółem of total number		ogółem total	z liczby ogółem of total number		w ciągu roku during the year	stan w dniu 31 XII as of 31 XII
		kobiety women	po raz kolejny another time		kobiety women	z tytułu podjęcia pracy received jobs		
<b>WOJEWÓDZTWO .....</b> <b>VOIVODSHIP</b>	<b>173216</b>	<b>81556</b>	<b>136325</b>	<b>172626</b>	<b>82458</b>	<b>86645</b>	<b>52120</b>	<b>1849</b>
<b>Podregion łódzki .....</b> <b>Subregion</b>	<b>28422</b>	<b>13532</b>	<b>22969</b>	<b>29085</b>	<b>14017</b>	<b>14843</b>	<b>8282</b>	<b>225</b>
Powiaty:								
Powiaty:								
brzeziński .....	2209	1038	1741	2275	1071	1112	868	11
łódzki wschodni .....	5028	2397	3924	4944	2338	2394	1910	59
pabianicki .....	8915	4252	7383	9383	4560	4606	2954	92
zgierski .....	12270	5845	9921	12483	6048	6731	2550	63
<b>Podregion m. Łódź .....</b> <b>Subregion</b>	<b>43202</b>	<b>19954</b>	<b>31098</b>	<b>42009</b>	<b>19848</b>	<b>20454</b>	<b>17416</b>	<b>1089</b>
Miasto na prawach powiatu:								
City with powiat status:								
Łódź .....	43202	19954	31098	42009	19848	20454	17416	1089
<b>Podregion piotrkowski .....</b> <b>Subregion</b>	<b>43417</b>	<b>20848</b>	<b>35635</b>	<b>43886</b>	<b>21507</b>	<b>22490</b>	<b>10141</b>	<b>98</b>
Powiaty:								
Powiaty:								
bełchatowski .....	8058	3891	6302	7868	3841	4076	2281	10
opoczyński .....	6649	3040	5573	6729	3291	3830	1549	5
piotrkowski .....	5296	2665	4171	5264	2729	2752	781	5
radomszczański .....	7105	3471	5465	7358	3682	3496	1487	16
tomaszowski .....	10905	5135	9554	11224	5261	5585	2602	56
Miasto na prawach powiatu:								
City with powiat status:								
Piotrków Trybunalski .....	5404	2646	4570	5443	2703	2751	1441	6
<b>Podregion sieradzki .....</b> <b>Subregion</b>	<b>30945</b>	<b>14365</b>	<b>24517</b>	<b>30711</b>	<b>14281</b>	<b>14698</b>	<b>7393</b>	<b>87</b>
Powiaty:								
Powiaty:								
łaski .....	3861	1847	3030	3871	1881	1869	1014	32
pajęczański .....	3133	1513	2434	3291	1577	1585	727	8
poddębicki .....	2849	1279	2225	2864	1265	1530	795	12
sieradzki .....	8700	3902	7034	8398	3798	3568	1907	15
wieluński .....	4757	2136	3636	4695	2166	2580	830	3
wieruszowski .....	2546	1254	1928	2624	1309	1295	913	5
zduńskowolski .....	5099	2434	4230	4968	2285	2271	1207	12
<b>Podregion skierniewicki ...</b> <b>Subregion</b>	<b>27230</b>	<b>12857</b>	<b>22106</b>	<b>26935</b>	<b>12805</b>	<b>14160</b>	<b>8888</b>	<b>350</b>
Powiaty:								
Powiaty:								
kutnowski .....	9842	4630	8411	9702	4600	5144	3254	67
łęczycki .....	3642	1746	2943	3388	1670	1548	1291	100
łowicki .....	5162	2460	4128	5167	2424	2656	1508	20
rawski .....	2932	1356	2283	2885	1374	1411	1223	23
skierniewicki .....	2119	1026	1561	2142	1027	1269	395	8
Miasto na prawach powiatu:								
City with powiat status:								
Skierniewice .....	3533	1639	2780	3651	1710	2132	1217	132

a W ciągu roku.

Źródło: dane Ministerstwa Pracy i Polityki Społecznej.

a During the year.

Source: data of the Ministry of Labour and Social Policy.

TABL. 5 (28). BEZROBOTNI ZAREJESTROWANI WEDŁUG PŁCI W 2013 R.

Stan w dniu 31 XII

REGISTERED UNEMPLOYED PERSONS BY SEX IN 2013

As of 31 XII

WYSZCZEGÓLNIENIE SPECIFICATION	Ogółem Total	Mężczyźni Men	Kobiety Women	WYSZCZEGÓLNIENIE SPECIFICATION	Ogółem Total	Mężczyźni Men	Kobiety Women
<b>WOJEWÓDZTWO VOIVODSHIP</b>	<b>151626</b>	<b>77663</b>	<b>73963</b>	<b>PODREGION ŁÓDZKI (dok.) SUBREGION (cont.)</b>			
miasta ..... <i>urban areas</i>	100485	51365	49120	<b>Powiat zgierski .....</b>	<b>11487</b>	<b>6123</b>	<b>5364</b>
wieś..... <i>rural areas</i>	51141	26298	24843	Gminy miejskie: <i>Urban gminas:</i>			
<b>PODREGION ŁÓDZKI .... SUBREGION</b>	<b>24342</b>	<b>13009</b>	<b>11333</b>	Główno .....	1313	718	595
<b>Powiat brzeziński .....</b>	<b>1828</b>	<b>979</b>	<b>849</b>	Ozorków .....	1628	891	737
Gminy miejskie: <i>Urban gminas:</i>				Zgierz .....	3881	2011	1870
Brzeziny .....	919	484	435	Gminy miejsko-wiejskie: <i>Urban-rural gminas:</i>			
Gminy wiejskie: <i>Rural gminas:</i>				Aleksandrów Łódzki ...	2034	1029	1005
Brzeziny .....	263	132	131	Stryków .....	666	396	270
Dmosin .....	227	118	109	Gminy wiejskie: <i>Rural gminas:</i>			
Jeżów .....	166	102	64	Główno .....	328	194	134
Rogów .....	253	143	110	Ozorków .....	457	263	194
<b>Powiat łódzki wschodni</b>	<b>3475</b>	<b>1905</b>	<b>1570</b>	Parzęczew .....	382	214	168
Gminy miejsko-wiejskie: <i>Urban-rural gminas:</i>				Zgierz .....	798	407	391
Koluszki .....	1340	695	645	<b>PODREGION M. ŁÓDŹ .. SUBREGION</b>	<b>42180</b>	<b>22247</b>	<b>19933</b>
Rzgów .....	389	226	163	<b>Miasto na prawach powiatu: City with powiat status:</b>			
Tuszyn .....	608	349	259	<b>Łódź .....</b>	<b>42180</b>	<b>22247</b>	<b>19933</b>
Gminy wiejskie: <i>Rural gminas:</i>				<b>PODREGION PIOTRKOWSKI .....</b>	<b>37486</b>	<b>18433</b>	<b>19053</b>
Andrespol .....	716	413	303	<b>SUBREGION</b>			
Brójce .....	245	132	113	<b>Powiat bełchatowski ....</b>	<b>7576</b>	<b>3353</b>	<b>4223</b>
Nowosolna .....	177	90	87	Gminy miejskie: <i>Urban gminas:</i>			
<b>Powiat pabianicki .....</b>	<b>7552</b>	<b>4002</b>	<b>3550</b>	Bełchatów .....	3771	1551	2220
Gminy miejskie: <i>Urban gminas:</i>				Gminy miejsko-wiejskie: <i>Urban-rural gminas:</i>			
Konstantynów Łódzki	1111	620	491	Zelów .....	1536	815	721
Pabianice .....	4611	2407	2204	Gminy wiejskie: <i>Rural gminas:</i>			
Gminy wiejskie: <i>Rural gminas:</i>				Bełchatów .....	636	272	364
Dłutów .....	257	148	109	Drużbice .....	309	146	163
Dobroń .....	389	213	176	Kleszczów .....	243	92	151
Ksawerów .....	398	212	186	Kluki .....	297	124	173
Lutomiersk .....	502	247	255	Rusiec .....	241	120	121
Pabianice .....	284	155	129	Szczerców .....	543	233	310

TABL. 5 (28). BEZROBOTNI ZAREJESTROWANI WEDŁUG PŁCI W 2013 R. (cd.)

Stan w dniu 31 XII

REGISTERED UNEMPLOYED PERSONS BY SEX IN 2013 (cont.)

As of 31 XII

WYSZCZEGÓLNIENIE SPECIFICATION	Ogółem Total	Mężczyźni Men	Kobiety Women	WYSZCZEGÓLNIENIE SPECIFICATION	Ogółem Total	Mężczyźni Men	Kobiety Women
<b>PODREGION PIOTRKOWSKI (cd.) SUBREGION (cont.)</b>				<b>PODREGION PIOTRKOWSKI (dok.) SUBREGION (cont.)</b>			
<b>Powiat opoczyński.....</b>	<b>5350</b>	<b>2684</b>	<b>2666</b>	<b>Powiat radomszczański (dok.) (cont.)</b>			
Gminy miejsko-wiejskie: <i>Urban-rural gminas:</i>				Gminy wiejskie: <i>Rural gminas:</i>			
Drzewica .....	856	410	446	Dobryszyc .....	284	116	168
Opoczno .....	2333	1145	1188	Gidle .....	416	212	204
Gminy wiejskie: <i>Rural gminas:</i>				Gomunice .....	350	146	204
Białaczów .....	567	293	274	Kobiele Wielkie .....	223	107	116
Mniszków .....	246	135	111	Kodrąb .....	259	112	147
Paradyż .....	284	149	135	Lgota Wielka .....	206	89	117
Poświętne .....	179	95	84	Ładzice .....	261	111	150
Sławno .....	463	231	232	Masłowice .....	284	133	151
Żarnów .....	422	226	196	Radomsko .....	344	132	212
<b>Powiat piotrkowski .....</b>	<b>4425</b>	<b>2275</b>	<b>2150</b>	Wielgomłyn .....	208	102	106
Gminy miejsko-wiejskie: <i>Urban-rural gminas:</i>				Żytno .....	281	142	139
Sulejów .....	994	501	493	<b>Powiat tomaszowski .....</b>	<b>8322</b>	<b>4417</b>	<b>3905</b>
Wolbórz .....	342	181	161	Gminy miejskie: <i>Urban gminas:</i>			
Gminy wiejskie: <i>Rural gminas:</i>				Tomaszów			
Aleksandrów .....	193	98	95	Mazowiecki .....	4860	2512	2348
Czarnocin .....	119	69	50	Gminy wiejskie: <i>Rural gminas:</i>			
Gorzkowice .....	418	174	244	Będków .....	177	105	72
Grabica .....	217	107	110	Budziszewice .....	156	87	69
Łęki Szlacheckie .....	169	98	71	Czerniewice .....	319	161	158
Moszczenica .....	611	334	277	Inowódz .....	317	159	158
Ręczno .....	174	85	89	Lubochnia .....	515	290	225
Rozprza .....	639	351	288	Rokiciny .....	267	149	118
Wola Krzysztoporska	549	277	272	Rzeczyca .....	235	131	104
<b>Powiat radomszczański .</b>	<b>7309</b>	<b>3408</b>	<b>3901</b>	Tomaszów			
Gminy miejskie: <i>Urban gminas:</i>				Mazowiecki .....	733	392	341
Radomsko .....	3179	1520	1659	Ujazd .....	525	300	225
Gminy miejsko-wiejskie: <i>Urban-rural gminas:</i>				Żelechlinek .....	218	131	87
Kamieński .....	301	140	161	<b>Miasto na prawach powiatu: City with powiat status:</b>			
Przedbórz .....	713	346	367	<b>Piotrków Trybunalski</b>	<b>4504</b>	<b>2296</b>	<b>2208</b>

TABL. 5 (28). BEZROBOTNI ZAREJESTROWANI WEDŁUG PŁCI W 2013 R. (cd.)

Stan w dniu 31 XII

REGISTERED UNEMPLOYED PERSONS BY SEX IN 2013 (cont.)

As of 31 XII

WYSZCZEGÓLNIENIE SPECIFICATION	Ogółem Total	Mężczyźni Men	Kobiety Women	WYSZCZEGÓLNIENIE SPECIFICATION	Ogółem Total	Mężczyźni Men	Kobiety Women
<b>PODREGION SIERADZKI ..... SUBREGION</b>	<b>27342</b>	<b>13794</b>	<b>13548</b>	<b>PODREGION SIERADZKI (cd.) SUBREGION (cont.)</b>			
<b>Powiat łaski .....</b>	<b>3769</b>	<b>1953</b>	<b>1816</b>	<b>Powiat sieradzki (dok.) (cont.)</b>			
Gminy miejsko-wiejskie: <i>Urban-rural gminas:</i>				Gminy miejsko-wiejskie (dok.):			
Łask .....	2133	1097	1036	<i>Urban-rural gminas (cont.):</i>			
Gminy wiejskie: <i>Rural gminas:</i>				Warta .....	846	467	379
Buczek .....	387	190	197	Złoczew .....	417	207	210
Sędziejowice .....	482	246	236	Gminy wiejskie: <i>Rural gminas:</i>			
Widawa .....	620	342	278	Brąszewice .....	198	81	117
Wodzierady .....	147	78	69	Brzeźno .....	328	175	153
<b>Powiat pajęczański .....</b>	<b>2861</b>	<b>1341</b>	<b>1520</b>	Burzenin .....	431	228	203
Gminy miejsko-wiejskie: <i>Urban-rural gminas:</i>				Goszczanów .....	279	154	125
Działoszyń .....	637	289	348	Klonowa .....	137	58	79
Pajęczno .....	720	338	382	Sieradz .....	562	296	266
Gminy wiejskie: <i>Rural gminas:</i>				Wróblew .....	333	164	169
Kielczygłów .....	226	98	128	<b>Powiat wieluński .....</b>	<b>4294</b>	<b>2249</b>	<b>2045</b>
Nowa Brzeźnica .....	255	137	118	Gminy miejsko-wiejskie: <i>Urban-rural gminas:</i>			
Rząśnia .....	336	152	184	Wieluń .....	1967	1039	928
Siemkowice .....	218	118	100	Gminy wiejskie: <i>Rural gminas:</i>			
Strzelce Wielkie .....	242	116	126	Biała .....	258	129	129
Sulmierzyce .....	227	93	134	Czarnożyły .....	239	132	107
<b>Powiat poddębicki .....</b>	<b>2699</b>	<b>1515</b>	<b>1184</b>	Konopnica .....	218	110	108
Gminy miejsko-wiejskie: <i>Urban-rural gminas:</i>				Mokrsko .....	241	116	125
Poddębice .....	1065	601	464	Osjaków .....	268	136	132
Uniejów .....	474	259	215	Ostrówek .....	249	132	117
Gminy wiejskie: <i>Rural gminas:</i>				Pątnów .....	321	164	157
Dalików .....	243	139	104	Skomlin .....	175	96	79
Pęczniew .....	236	142	94	Wierzchlas .....	358	195	163
Wartkowice .....	371	200	171	<b>Powiat wierszowski ...</b>	<b>2014</b>	<b>937</b>	<b>1077</b>
Zadzim .....	310	174	136	Gminy miejsko-wiejskie: <i>Urban-rural gminas:</i>			
<b>Powiat sieradzki .....</b>	<b>7378</b>	<b>3710</b>	<b>3668</b>	Wierszów .....	726	311	415
Gminy miejskie: <i>Urban gminas:</i>				Gminy wiejskie: <i>Rural gminas:</i>			
Sieradz .....	2956	1455	1501	Bolesławiec .....	163	83	80
Gminy miejsko-wiejskie: <i>Urban-rural gminas:</i>				Czastary .....	201	93	108
Błaszki .....	891	425	466	Galewice .....	329	157	172
				Lututów .....	245	128	117
				Łubnice .....	147	68	79
				Sokolniki .....	203	97	106

TABL. 5 (28). BEZROBOTNI ZAREJESTROWANI WEDŁUG PŁCI W 2013 R. (dok.)

Stan w dniu 31 XII

REGISTERED UNEMPLOYED PERSONS BY SEX IN 2013 (cont.)

As of 31 XII

WYSZCZEGÓLNIENIE SPECIFICATION	Ogółem Total	Mężczyźni Men	Kobiety Women	WYSZCZEGÓLNIENIE SPECIFICATION	Ogółem Total	Mężczyźni Men	Kobiety Women
<b>PODREGION SIERADZKI (dok.) SUBREGION (cont.)</b>				<b>PODREGION SKIERNIEWICKI (dok.) SUBREGION (cont.)</b>			
<b>Powiat zduńskowski .....</b>	<b>4327</b>	<b>2089</b>	<b>2238</b>	<b>Powiat łowicki .....</b>	<b>3589</b>	<b>2022</b>	<b>1567</b>
Gminy miejskie: <i>Urban gminas:</i>				Gminy miejskie: <i>Urban gminas:</i>			
Zduńska Wola .....	2942	1383	1559	Łowicz .....	1557	870	687
Gminy miejsko-wiejskie: <i>Urban-rural gminas:</i>				Gminy wiejskie: <i>Rural gminas:</i>			
Szadek .....	357	184	173	Bielawy .....	228	135	93
Gminy wiejskie: <i>Rural gminas:</i>				Chąsno .....	111	62	49
Zapolice .....	294	160	134	Domaniewice .....	181	113	68
Zduńska Wola .....	734	362	372	Kiernozia .....	122	66	56
<b>PODREGION SKIERNIEWICKI .....</b>	<b>20276</b>	<b>10180</b>	<b>10096</b>	Kocierzew Południowy .....	132	65	67
<b>SUBREGION</b>				Łowicz .....	305	165	140
<b>Powiat kutnowski .....</b>	<b>7472</b>	<b>3396</b>	<b>4076</b>	Łyszkowice .....	322	187	135
Gminy miejskie: <i>Urban gminas:</i>				Nieborów .....	412	233	179
Kutno .....	2848	1233	1615	Zduny .....	219	126	93
Gminy miejsko-wiejskie: <i>Urban-rural gminas:</i>				<b>Powiat rawski .....</b>	<b>1998</b>	<b>1082</b>	<b>916</b>
Krośniewice .....	928	409	519	Gminy miejskie: <i>Urban gminas:</i>			
Żychlin .....	1039	453	586	Rawa Mazowiecka .....	864	476	388
Gminy wiejskie: <i>Rural gminas:</i>				Gminy miejsko-wiejskie: <i>Urban-rural gminas:</i>			
Bedno .....	335	165	170	Biała Rawska .....	377	214	163
Dąbrowice .....	147	71	76	Gminy wiejskie: <i>Rural gminas:</i>			
Krzyżanów .....	312	146	166	Cielądz .....	154	81	73
Kutno .....	690	309	381	Rawa Mazowiecka .....	365	195	170
Łanięta .....	259	149	110	Regnów .....	65	32	33
Nowe Ostrowy .....	393	184	209	Sadkowiec .....	173	84	89
Oporów .....	161	91	70	<b>Powiat skierniewicki ....</b>	<b>1397</b>	<b>703</b>	<b>694</b>
Strzelce .....	360	186	174	Gminy wiejskie: <i>Rural gminas:</i>			
<b>Powiat łęczycki .....</b>	<b>3567</b>	<b>1859</b>	<b>1708</b>	Bolimów .....	132	53	79
Gminy miejskie: <i>Urban gminas:</i>				Głuchów .....	132	73	59
Łęczyca .....	1246	610	636	Godzianów .....	82	44	38
Gminy wiejskie: <i>Rural gminas:</i>				Kowiesy .....	97	50	47
Daszyna .....	360	189	171	Lipce Reymontowskie .....	106	54	52
Góra Świętej .....	198	97	101	Maków .....	234	123	111
Małgorzaty .....	398	216	182	Nowy Kawęczyn .....	127	68	59
Grabów .....	504	250	254	Skierniewice .....	381	187	194
Łęczyca .....	329	199	130	Słupia .....	106	51	55
Piątek .....	318	197	121	<b>Miasto na prawach powiatu:</b>			
Witonia .....	214	101	113	<b>City with powiat status:</b>			
				<b>Skierniewice .....</b>	<b>2253</b>	<b>1118</b>	<b>1135</b>

Źródło: dane Ministerstwa Pracy i Polityki Społecznej.

Source: data of the Ministry of Labour and Social Policy.

TABL. 6 (29). BEZROBOTNI ZAREJESTROWANI WEDŁUG WIEKU I POZIOMU WYKSZTAŁCENIA W 2013 R.

Stan w dniu 31 XII

REGISTERED UNEMPLOYED PERSONS BY AGE AND EDUCATIONAL LEVEL IN 2013

As of 31 XII

WYSZCZEGÓLNIENIE SPECIFICATION	Ogółem Total	W wieku Aged					Z ogółem – z wykształceniem Of total – by educational level				
		24 lata i mniej 24 years and less	25-34	35-44	45-54	55 lat i więcej 55 and more	wyż- szym tertia- ry	średnim secondary		zasad- niczym zawo- dowym basic vacatio- nal	gimna- zjalnym, podsta- wowym i nie- pełnym podsta- wowym lower second- ary, primary and in- complete primary
								zawo- dowym <sup>a</sup> voca- tional <sup>a</sup>	ogólno- kształ- cącym general		
<b>WOJEWÓDZTWO .....</b>	<b>151626</b>	<b>24526</b>	<b>40335</b>	<b>31932</b>	<b>29872</b>	<b>24961</b>	<b>16515</b>	<b>31003</b>	<b>17223</b>	<b>38386</b>	<b>48499</b>
<b>VOIVODSHIP</b>											
<b>Podregion łódzki .....</b>	<b>24342</b>	<b>3411</b>	<b>6076</b>	<b>5633</b>	<b>5034</b>	<b>4188</b>	<b>2357</b>	<b>4682</b>	<b>2825</b>	<b>6355</b>	<b>8123</b>
<b>Subregion</b>											
Powiaty:											
Powiats:											
brzeziński .....	1828	343	481	383	341	280	147	370	216	542	553
łódzki wschodni .....	3475	543	853	765	718	596	365	732	439	893	1046
pabianicki .....	7552	917	1857	1815	1583	1380	754	1361	867	1950	2620
zgierski .....	11487	1608	2885	2670	2392	1932	1091	2219	1303	2970	3904
<b>Podregion m. Łódź .....</b>	<b>42180</b>	<b>3935</b>	<b>10173</b>	<b>9392</b>	<b>9218</b>	<b>9462</b>	<b>4958</b>	<b>7718</b>	<b>4879</b>	<b>8245</b>	<b>16380</b>
<b>Subregion</b>											
Miasto na prawach powiatu:											
City with powiat status:											
Łódź .....	42180	3935	10173	9392	9218	9462	4958	7718	4879	8245	16380
<b>Podregion piotrkowski</b>	<b>37486</b>	<b>6705</b>	<b>10703</b>	<b>7945</b>	<b>7145</b>	<b>4988</b>	<b>4261</b>	<b>8375</b>	<b>4081</b>	<b>10132</b>	<b>10637</b>
<b>Subregion</b>											
Powiaty:											
Powiats:											
bełchatowski .....	7576	1370	2386	1483	1350	987	950	1618	899	1954	2155
opoczyński .....	5350	1036	1518	1149	1010	637	567	1210	714	1519	1340
piotrkowski .....	4425	1038	1333	794	753	507	519	1012	472	1027	1395
radomszczański .....	7309	1319	1895	1602	1458	1035	804	1608	728	2077	2092
tomaszowski .....	8322	1338	2255	1862	1672	1195	805	1970	711	2607	2229
Miasto na prawach powiatu:											
City with powiat status:											
Piotrków Trybunalski .....	4504	604	1316	1055	902	627	616	957	557	948	1426
<b>Podregion sieradzki .....</b>	<b>27342</b>	<b>6217</b>	<b>7713</b>	<b>5098</b>	<b>4780</b>	<b>3534</b>	<b>2855</b>	<b>5864</b>	<b>3137</b>	<b>8257</b>	<b>7229</b>
<b>Subregion</b>											
Powiaty:											
Powiats:											
łaski .....	3769	777	989	760	712	531	306	847	413	1218	985
pajęczański .....	2861	612	866	560	493	330	341	557	275	922	766
podębicki .....	2699	692	766	515	449	277	190	570	253	725	961
sieradzki .....	7378	1821	2106	1302	1212	937	897	1600	940	2097	1844
wieluński .....	4294	1000	1232	785	705	572	495	909	414	1495	981
wieruszowski .....	2014	505	552	336	319	302	215	487	196	687	429
zduńskowolski .....	4327	810	1202	840	890	585	411	894	646	1113	1263
<b>Podregion skierniewicki .....</b>	<b>20276</b>	<b>4258</b>	<b>5670</b>	<b>3864</b>	<b>3695</b>	<b>2789</b>	<b>2084</b>	<b>4364</b>	<b>2301</b>	<b>5397</b>	<b>6130</b>
<b>Subregion</b>											
Powiaty:											
Powiats:											
kutnowski .....	7472	1449	2053	1624	1375	971	664	1419	845	2017	2527
łęczycki .....	3567	901	975	595	667	429	285	634	509	914	1225
łowicki .....	3589	745	980	667	659	538	370	973	311	1052	883
rawski .....	1998	465	559	325	361	288	216	512	190	528	552
skierniewicki .....	1397	384	419	224	221	149	165	342	139	377	374
Miasto na prawach powiatu:											
City with powiat status:											
Skierniewice .....	2253	314	684	429	412	414	384	484	307	509	569

<sup>a</sup> Łącznie z policealnym.

Źródło: dane Ministerstwa Pracy i Polityki Społecznej.

<sup>a</sup> Including post-secondary education.

Source: data of the Ministry of Labour and Social Policy.

TABL. 7 (30). BEZROBOTNI ZAREJESTROWANI WEDŁUG CZASU POZOSTAWANIA BEZ PRACY W 2013 R.  
Stan w dniu 31 XIIREGISTERED UNEMPLOYED PERSONS BY DURATION OF UNEMPLOYMENT IN 2013  
As of 31 XII

WYSZCZEGÓLNIENIE SPECIFICATION	Ogółem Total	Według czasu pozostawania bez pracy <sup>a</sup> By duration of unemployment <sup>a</sup>					
		1 miesiąc i mniej 1 month and less	1-3	3-6	6-12	12-24	powyżej 24 miesiące more than 24 months
<b>WOJEWÓDZTWO ..... VOIVODSHIP</b>	<b>151626</b>	<b>12208</b>	<b>23946</b>	<b>23501</b>	<b>29736</b>	<b>29899</b>	<b>32336</b>
<b>Podregion łódzki ..... Subregion</b>	<b>24342</b>	<b>2125</b>	<b>3643</b>	<b>3408</b>	<b>4923</b>	<b>4923</b>	<b>5320</b>
Powiaty: Powiats:							
brzeziński .....	1828	187	266	266	376	360	373
łódzki wschodni .....	3475	340	592	574	773	719	477
pabianicki .....	7552	752	1027	960	1495	1502	1816
zgierski .....	11487	846	1758	1608	2279	2342	2654
<b>Podregion m. Łódź ..... Subregion</b>	<b>42180</b>	<b>2766</b>	<b>6359</b>	<b>6318</b>	<b>8057</b>	<b>8822</b>	<b>9858</b>
Miasto na prawach powiatu: City with powiat status:							
Łódź .....	42180	2766	6359	6318	8057	8822	9858
<b>Podregion piotrkowski ..... Subregion</b>	<b>37486</b>	<b>3162</b>	<b>6121</b>	<b>6050</b>	<b>7536</b>	<b>7258</b>	<b>7359</b>
Powiaty: Powiats:							
bełchatowski .....	7576	605	1105	1082	1596	1482	1706
opoczyński .....	5350	489	878	945	1148	951	939
piotrkowski .....	4425	403	765	710	899	894	754
radomszczański .....	7309	490	1129	1096	1267	1411	1916
tomaszowski .....	8322	819	1557	1462	1692	1623	1169
Miasto na prawach powiatu: City with powiat status:							
Piotrków Trybunalski .....	4504	356	687	755	934	897	875
<b>Podregion sieradzki ..... Subregion</b>	<b>27342</b>	<b>2224</b>	<b>4439</b>	<b>4338</b>	<b>5207</b>	<b>5255</b>	<b>5879</b>
Powiaty: Powiats:							
łaski .....	3769	251	512	511	697	735	1063
pajęczański .....	2861	267	528	475	551	599	441
poddębicki .....	2699	217	336	429	495	544	678
sieradzki .....	7378	671	1307	1239	1417	1338	1406
wieluński .....	4294	321	693	664	774	825	1017
wieruszowski .....	2014	151	381	355	370	368	389
zduńskowolski .....	4327	346	682	665	903	846	885
<b>Podregion skierniewicki .... Subregion</b>	<b>20276</b>	<b>1931</b>	<b>3384</b>	<b>3387</b>	<b>4013</b>	<b>3641</b>	<b>3920</b>
Powiaty: Powiats:							
kutnowski .....	7472	731	1130	1216	1472	1208	1715
łęczycki .....	3567	231	556	623	631	698	828
łowicki .....	3589	346	619	548	801	697	578
rawski .....	1998	227	351	367	412	384	257
skierniewicki .....	1397	160	296	239	272	260	170
Miasto na prawach powiatu: City with powiat status:							
Skierniewice .....	2253	236	432	394	425	394	372

<sup>a</sup> Od momentu rejestracji w urzędzie pracy; przedziały zostały domknięte prawostronnie; np. w przedziale 3-6 uwzględniono osoby, które pozostawały bez pracy 3 miesiące i 1 dzień do 6 miesięcy.

Źródło: dane Ministerstwa Pracy i Polityki Społecznej.

<sup>a</sup> From the date of registering in a labour office; intervals were shifted upward, e.g., in the interval 3-6 persons remaining unemployed from 3 months and 1 day to 6 months were included.

Source: data of the Ministry of Labour and Social Policy.



TABL. 8 (31). BEZROBOTNI ZAREJESTROWANI WEDŁUG STAŻU PRACY W 2013 R.

Stan w dniu 31 XII

REGISTERED UNEMPLOYED PERSONS BY WORK SENIORITY IN 2013

As of 31 XII

WYSZCZEGÓLNIENIE SPECIFICATION	Ogółem Total	Bez stażu pracy No work seniority	Ze stażem <sup>a</sup> With work seniority <sup>a</sup>					
			1 rok i mniej 1 year and less	1-5	5-10	10-20	20-30	powyżej 30 lat more than 30 years
<b>WOJEWÓDZTWO ..... VOIVODSHIP</b>	<b>151626</b>	<b>21683</b>	<b>24180</b>	<b>32374</b>	<b>22861</b>	<b>24708</b>	<b>19103</b>	<b>6717</b>
<b>Podregion łódzki ..... Subregion</b>	<b>24342</b>	<b>3133</b>	<b>3232</b>	<b>4781</b>	<b>3900</b>	<b>4564</b>	<b>3509</b>	<b>1223</b>
Powiaty: Powiats:								
brzeziński .....	1828	283	291	368	279	344	205	58
łódzki wschodni .....	3475	542	481	652	524	617	483	176
pabianicki .....	7552	730	1056	1416	1238	1491	1196	425
zgierski .....	11487	1578	1404	2345	1859	2112	1625	564
<b>Podregion m. Łódź ..... Subregion</b>	<b>42180</b>	<b>4258</b>	<b>7751</b>	<b>7751</b>	<b>6407</b>	<b>6887</b>	<b>6860</b>	<b>2266</b>
Miasto na prawach powiatu: City with powiat status:								
Łódź .....	42180	4258	7751	7751	6407	6887	6860	2266
<b>Podregion piotrkowski ..... Subregion</b>	<b>37486</b>	<b>5642</b>	<b>5635</b>	<b>8759</b>	<b>6050</b>	<b>6069</b>	<b>3913</b>	<b>1418</b>
Powiaty: Powiats:								
bełchatowski .....	7576	1209	1200	1814	1230	1143	695	285
opoczyński .....	5350	743	831	1327	901	824	533	191
piotrkowski .....	4425	710	681	1070	662	705	426	171
radomszczański .....	7309	1294	1049	1753	1096	1154	721	242
tomaszowski .....	8322	1188	1180	1766	1393	1438	1023	334
Miasto na prawach powiatu: City with powiat status:								
Piotrków Trybunalski .....	4504	498	694	1029	768	805	515	195
<b>Podregion sieradzki ..... Subregion</b>	<b>27342</b>	<b>4840</b>	<b>3875</b>	<b>6697</b>	<b>3860</b>	<b>4234</b>	<b>2849</b>	<b>987</b>
Powiaty: Powiats:								
łaski .....	3769	558	551	855	541	663	450	151
pajęczański .....	2861	475	353	818	466	420	244	85
poddębicki .....	2699	538	330	727	406	414	220	64
sieradzki .....	7378	1654	1098	1674	928	1065	743	216
wieluński .....	4294	732	696	1089	571	592	418	196
wieruszowski .....	2014	373	259	514	285	285	216	82
zduńskowolski .....	4327	510	588	1020	663	795	558	193
<b>Podregion skierniewicki ... Subregion</b>	<b>20276</b>	<b>3810</b>	<b>3687</b>	<b>4386</b>	<b>2644</b>	<b>2954</b>	<b>1972</b>	<b>823</b>
Powiaty: Powiats:								
kutnowski .....	7472	1400	1426	1736	936	1030	708	236
łęczycki .....	3567	941	707	718	427	418	258	98
łowicki .....	3589	569	646	764	492	570	372	176
rawski .....	1998	356	333	414	269	305	211	110
skierniewicki .....	1397	271	235	300	201	223	123	44
Miasto na prawach powiatu: City with powiat status:								
Skierniewice .....	2253	273	340	454	319	408	300	159

<sup>a</sup> Przedziały zostały domknięte prawostronnie, np. w przedziale 1-5 uwzględniono osoby, które pracowały 1 rok i 1 dzień do 5 lat.  
 Ź r ó d ł o: dane Ministerstwa Pracy i Polityki Społecznej.

<sup>a</sup> Intervals were shifted upward, e.g., in the interval 1-5 persons who worked 1 year and 1 day to 5 years were included.  
 S o u r c e: data of the Ministry of Labour and Social Policy.

TABL. 9 (32). **BEZROBOTNI ZAREJESTROWANI BĘDĄCY W SZCZEGÓLNEJ SYTUACJI NA RYNKU PRACY**  
**W 2013 R.**  
Stan na dniu 31 XII  
**REGISTERED UNEMPLOYED PERSONS WITH A SPECIFIC SITUATION ON THE LABOUR**  
**MARKET IN 2013**  
As of 31 XII

WYSZCZEGÓLNIENIE SPECIFICATION	W wieku Aged		Długotrwale bezrobotni <sup>a</sup> Long-term unemployed <sup>a</sup>	Bez kwalifikacji zawodowych Without occupational qualifications	Samotnie wychowujący co najmniej jedno dziecko w wieku do 18 roku życia Bringing up single-handed at least one child aged 18 and below	Niepełno- sprawni Disabled
	24 lata i mniej 24 years and less	50 lat i więcej 50 years and more				
<b>WOJEWÓDZTWO ..... VOIVODSHIP</b>	<b>24526</b>	<b>41539</b>	<b>84443</b>	<b>49316</b>	<b>14007</b>	<b>11001</b>
<b>Podregion łódzki ..... Subregion</b>	<b>3411</b>	<b>6958</b>	<b>13664</b>	<b>8592</b>	<b>2124</b>	<b>1541</b>
Powiaty: Powiats:						
brzeziński .....	343	469	1017	486	151	103
łódzki wschodni .....	543	1006	1628	1313	240	238
pabianicki .....	917	2263	4419	3089	637	633
zgierski .....	1608	3220	6600	3704	1096	567
<b>Podregion m. Łódź ..... Subregion</b>	<b>3935</b>	<b>14734</b>	<b>24253</b>	<b>18285</b>	<b>5089</b>	<b>4185</b>
Miasto na prawach powiatu: City with powiat status:						
Łódź .....	3935	14734	24253	18285	5089	4185
<b>Podregion piotrkowski ..... Subregion</b>	<b>6705</b>	<b>8893</b>	<b>20225</b>	<b>9842</b>	<b>3036</b>	<b>2346</b>
Powiaty: Powiats:						
bełchatowski .....	1370	1782	4223	1764	601	401
opoczyński .....	1036	1175	2666	1252	265	313
piotrkowski .....	1038	906	2207	1320	370	243
radomszczański .....	1319	1806	4317	2017	457	301
tomaszowski .....	1338	2090	4355	2226	715	632
Miasto na prawach powiatu: City with powiat status:						
Piotrków Trybunalski .....	604	1134	2457	1263	628	456
<b>Podregion sieradzki ..... Subregion</b>	<b>6217</b>	<b>6148</b>	<b>15253</b>	<b>6362</b>	<b>2037</b>	<b>1587</b>
Powiaty: Powiats:						
łaski .....	777	919	2267	1041	267	220
pajęczański .....	612	590	1448	829	139	82
poddębicki .....	692	515	1604	594	183	144
sieradzki .....	1821	1585	4040	1239	569	409
wieluński .....	1000	978	2422	1063	293	185
wieruszowski .....	505	474	1066	684	172	81
zduńskowolski .....	810	1087	2406	912	414	466
<b>Podregion skierniewicki ..... Subregion</b>	<b>4258</b>	<b>4806</b>	<b>11048</b>	<b>6235</b>	<b>1721</b>	<b>1342</b>
Powiaty: Powiats:						
kutnowski .....	1449	1692	4459	2557	721	494
łęczycki .....	901	785	2188	1064	299	136
łowicki .....	745	890	1796	1140	239	227
rawski .....	465	513	902	562	152	168
skierniewicki .....	384	286	621	354	93	86
Miasto na prawach powiatu: City with powiat status:						
Skierniewice .....	314	640	1082	558	217	231

<sup>a</sup> Pozostający w rejestrze powiatowego urzędu pracy łącznie przez okres ponad 12 miesięcy w okresie ostatnich 2 lat, z wyłączeniem okresów odbywania stażu i przygotowania zawodowego.

Źródło: dane Ministerstwa Pracy i Polityki Społecznej.

<sup>a</sup> Remaining in the register rolls of the powiat labour office for the overall period of over 12 months during the last two years, excluding the periods of undergoing a traineeship and on a job occupational training.

Source: data of the Ministry of Labour and Social Policy.

TABL. 10 (33). POSZKODOWANI W WYPADKACH PRZY PRACY <sup>a</sup> ORAZ LICZBA DNI NIEZDOLNOŚCI DO PRACY SPowodowanej WYPADKAMI W 2013 R.PERSONS INJURED IN ACCIDENTS AT WORK <sup>a</sup> AND THE NUMBER OF DAYS AN INABILITY TO WORK CAUSED BY ACCIDENTS IN 2013

WYSZCZEGÓLNIENIE SPECIFICATION	Poszkodowani Persons injured					Liczba dni niezdolności do pracy Number of days an inability to work	
	ogółem total	w tym kobiety of which women	z liczby ogółem – w wypadkach of total number – in accidents			ogółem total	na jednego poszkodowanego <sup>b</sup> per one person injured <sup>b</sup>
			śmier- telnych fatal	ciężkich serious	lżejszych light		
<b>WOJEWÓDZTWO .....</b> <b>VOIVODSHIP</b>	<b>5318</b>	<b>2031</b>	<b>11</b>	<b>45</b>	<b>5262</b>	<b>233352</b>	<b>44</b>
<b>Podregion łódzki .....</b> <b>Subregion</b>	<b>598</b>	<b>234</b>	<b>2</b>	<b>3</b>	<b>593</b>	<b>27039</b>	<b>45</b>
Powiaty:							
Powiaty:							
brzeziński .....	30	11	-	1	29	1124	38
łódzki wschodni .....	68	20	-	-	68	3592	53
pabianicki .....	217	95	1	1	215	9044	42
zgierski .....	283	108	1	1	281	13279	47
<b>Podregion m. Łódź .....</b> <b>Subregion</b>	<b>2144</b>	<b>929</b>	<b>3</b>	<b>18</b>	<b>2123</b>	<b>85589</b>	<b>40</b>
Miasto na prawach powiatu:							
City with powiat status:							
Łódź .....	2144	929	3	18	2123	85589	40
<b>Podregion piotrkowski .....</b> <b>Subregion</b>	<b>1033</b>	<b>346</b>	<b>3</b>	<b>9</b>	<b>1021</b>	<b>54368</b>	<b>53</b>
Powiaty:							
Powiaty:							
bełchatowski .....	326	97	-	3	323	17559	54
opoczyński .....	55	20	1	-	54	3135	58
piotrkowski .....	99	27	1	1	97	6257	64
radomszczański .....	160	64	-	3	157	8140	51
tomaszowski .....	165	54	-	1	164	7669	47
Miasto na prawach powiatu:							
City with powiat status:							
Piotrków Trybunalski .....	228	84	1	1	226	11608	51
<b>Podregion sieradzki .....</b> <b>Subregion</b>	<b>857</b>	<b>271</b>	<b>1</b>	<b>8</b>	<b>848</b>	<b>38418</b>	<b>45</b>
Powiaty:							
Powiaty:							
łaski .....	92	29	-	1	91	4823	52
pajęczański .....	28	6	-	-	28	2403	86
poddębicki .....	20	9	-	-	20	1217	61
sieradzki .....	256	94	1	4	251	12096	47
wieluński .....	94	42	-	1	93	4726	50
wieruszowski .....	210	43	-	-	210	4596	22
zduńskowolski .....	157	48	-	2	155	8557	55
<b>Podregion skierniewicki .....</b> <b>Subregion</b>	<b>686</b>	<b>251</b>	<b>2</b>	<b>7</b>	<b>677</b>	<b>27938</b>	<b>41</b>
Powiaty:							
Powiaty:							
kutnowski .....	250	91	-	-	250	9365	38
łęczycki .....	64	28	1	-	63	2896	46
łowicki .....	117	43	-	2	115	5639	48
rawski .....	54	23	1	1	52	2208	42
skierniewicki .....	33	7	-	1	32	1608	49
Miasto na prawach powiatu:							
City with powiat status:							
Skierniewice .....	168	59	-	3	165	6222	37

<sup>a</sup> Zgłoszone w danym roku; bez wypadków w gospodarstwach indywidualnych w rolnictwie. <sup>b</sup> Bez osób poszkodowanych w wypadkach śmiertelnych oraz bez liczby dni niezdolności do pracy dla tych osób.

<sup>a</sup> Registered in a given year; excluding accidents on private farms in agriculture. <sup>b</sup> Excluding persons injured in fatal accidents and without the number of days an inability to work of these persons.

TABL. 11 (34). ZATRUDNIENI W WARUNKACH ZAGROŻENIA<sup>a</sup> W 2013 R.

Stan w dniu 31 XII

PERSONS WORKING IN HAZARDOUS CONDITION<sup>a</sup> IN 2013

As of 31 XII

WYSZCZEGÓLNIENIE SPECIFICATION	Ogółem Grand total		Zagrożenie Hazard					
			związane connected with				czynnikami mechanicznymi związanymi z maszynami szczególnie niebezpiecznymi connected with mechanical factors related to particularly dangerous machinery	
	ogółem total	w tym przez jedną grupę czynników of which one group of factors	ze środowiskiem pracy work environment		z uciążliwością pracy strenuous conditions			
			razem total	w tym przez jedną grupę czynników of which one group of factors	razem total	w tym przez jedną grupę czynników of which one group of factors	razem total	w tym przez jedną grupę czynników of which one group of factors
WOJEWÓDZTWO ..... VOIVODSHIP	19581	15843	10377	7958	6203	5405	3001	2480
Podregion łódzki ..... Subregion	2596	1926	1557	1233	790	511	249	182
Powiaty:								
Powiaty:								
brzeziński .....	28	28	20	20	8	8	-	-
łódzki wschodni .....	253	212	139	133	57	39	57	40
pabianicki .....	1064	1008	747	697	224	224	93	87
zgierski .....	1251	678	651	383	501	240	99	55
Podregion m. Łódź ..... Subregion	5428	5026	2734	2416	2055	2042	639	568
Miasto na prawach powiatu:								
City with powiat status:								
Łódź .....	5428	5026	2734	2416	2055	2042	639	568
Podregion piotrkowski ..... Subregion	6470	4806	2869	1684	2386	2019	1215	1103
Powiaty:								
Powiaty:								
bełchatowski .....	2454	1898	1084	767	1147	908	223	223
opoczyński .....	358	340	163	146	148	148	47	46
piotrkowski .....	202	99	120	39	21	5	61	55
radomszczański .....	745	468	349	114	157	157	239	197
tomaszowski .....	648	611	287	251	250	250	111	110
Miasto na prawach powiatu:								
City with powiat status:								
Piotrków Trybunalski .....	2063	1390	866	367	663	551	534	472
Podregion sieradzki ..... Subregion	3266	2766	2055	1714	728	675	483	377
Powiaty:								
Powiaty:								
łaski .....	139	139	23	23	68	68	48	48
pajęczański .....	117	96	28	20	34	34	55	42
poddębicki .....	244	231	203	190	14	14	27	27
sieradzki .....	360	315	154	154	126	93	80	68
wieluński .....	654	635	173	154	426	426	55	55
wieruszowski .....	691	343	482	209	58	38	151	96
zduńskowolski .....	1061	1007	992	964	2	2	67	41
Podregion skierniewicki ..... Subregion	1821	1319	1162	911	244	158	415	250
Powiaty:								
Powiaty:								
kutnowski .....	615	535	431	360	99	91	85	84
łęczycki .....	73	53	10	10	-	-	63	43
łowicki .....	155	137	150	132	-	-	5	5
rawski .....	541	204	283	132	137	59	121	13
skierniewicki .....	35	30	23	18	3	3	9	9
Miasto na prawach powiatu:								
City with powiat status:								
Skierniewice .....	402	360	265	259	5	5	132	96

a Liczeni tylko jeden raz w grupie czynnika przeważającego, tzn. mającego największe szkodliwe znaczenie na danym stanowisku pracy; dane dotyczą podmiotów, w których liczba pracujących przekracza 9 osób; patrz uwagi ogólne do rozdziału „Rynek pracy”, ust. 8.

a Listed only once by predominant factor, i.e., the factor having the most hazardous effect at a given work post; data concern entities employing more than 9 person; see general notes to the chapter “Labour market”, item. 8.

TABL. 12 (35). **ZATRUDNIENI W WARUNKACH ZAGROŻENIA CZYNNIKAMI SZKODLIWYMI I NIEBEZPIECZNYMI DLA ZDROWIA<sup>a</sup> W 2013 R.**PERSONS WORKING IN HAZARDOUS CONDITIONS TO AGENTS HARMFUL AND HAZARDOUS TO HEALTH<sup>a</sup> IN 2013

WYSZCZEGÓLNIENIE SPECIFICATION	Zagrożenie związane Hazard connected with									
	ze środowiskiem pracy work environment							z uciążliwością pracy strenuous conditions		z czynni- kami mecha- nicznymi <sup>b</sup> mechanical factors <sup>b</sup>
	razem total	w tym of which						razem total	w tym niedos- tateczne oświet- lenie sta- nowiska pracy of which insufficient lighting of work-place	
		substanc- je che- miczne chemical substances	pyły przemys- łowe industrial dusts	hałas noise	wibracje vibra- tions	mikro- klimat gorący hot micro- climate	mikro- klimat zimny cold micro- climate			
<b>WOJEWÓDZTWO .....</b> <b>VOIVODSHIP</b>	<b>11317</b>	<b>627</b>	<b>842</b>	<b>7073</b>	<b>387</b>	<b>264</b>	<b>142</b>	<b>8028</b>	<b>2014</b>	<b>3209</b>
<b>Podregion łódzki .....</b> <b>Subregion</b>	<b>1704</b>	<b>106</b>	<b>60</b>	<b>1220</b>	<b>100</b>	<b>90</b>	<b>49</b>	<b>1896</b>	<b>428</b>	<b>294</b>
Powiaty: Powiaty:										
brzeziński .....	20	-	-	-	-	-	18	8	-	-
łódzki wschodni .....	152	-	38	57	11	15	-	64	-	57
pabianicki .....	747	6	-	638	16	44	31	224	12	138
zgierski .....	785	100	22	525	73	31	-	1600	416	99
<b>Podregion m. Łódź .....</b> <b>Subregion</b>	<b>2898</b>	<b>340</b>	<b>98</b>	<b>1633</b>	<b>81</b>	<b>58</b>	<b>20</b>	<b>2139</b>	<b>882</b>	<b>660</b>
Miasto na prawach powiatu: City with powiat status:										
Łódź .....	2898	340	98	1633	81	58	20	2139	882	660
<b>Podregion piotrkowski .....</b> <b>Subregion</b>	<b>3254</b>	<b>89</b>	<b>417</b>	<b>1780</b>	<b>136</b>	<b>78</b>	<b>-</b>	<b>2921</b>	<b>612</b>	<b>1266</b>
Powiaty: Powiaty:										
bełchatowski .....	1156	81	382	559	77	-	-	1279	364	268
opoczyński .....	221	-	22	116	4	9	-	148	-	47
piotrkowski .....	135	1	-	57	45	-	-	21	-	61
radomszczański .....	522	7	-	425	-	44	-	161	-	242
tomaszowski .....	289	-	6	266	-	-	-	250	-	112
Miasto na prawach powiatu: City with powiat status:										
Piotrków Trybunalski .....	931	-	7	357	10	25	-	1062	248	536
<b>Podregion sieradzki .....</b> <b>Subregion</b>	<b>2175</b>	<b>14</b>	<b>168</b>	<b>1534</b>	<b>60</b>	<b>38</b>	<b>22</b>	<b>754</b>	<b>-</b>	<b>523</b>
Powiaty: Powiaty:										
łaski .....	23	-	7	12	-	2	2	68	-	48
pajęczański .....	41	-	-	37	4	-	-	34	-	55
poddębicki .....	203	-	2	192	-	-	-	14	-	27
sieradzki .....	187	2	-	150	29	-	-	134	-	80
wieluński.....	189	-	106	19	-	30	14	426	-	55
wieruszowski .....	512	12	36	421	27	2	6	76	-	179
zduńskowolski .....	1020	-	17	703	-	4	-	2	-	79
<b>Podregion skierniewicki .....</b> <b>Subregion</b>	<b>1286</b>	<b>78</b>	<b>99</b>	<b>906</b>	<b>10</b>	<b>-</b>	<b>51</b>	<b>318</b>	<b>92</b>	<b>466</b>
Powiaty: Powiaty:										
kutnowski .....	458	35	14	342	5	-	-	110	87	94
łęczycki .....	10	-	-	-	-	-	-	30	-	63
łowicki .....	150	18	-	132	-	-	-	18	-	5
rawski .....	374	20	82	196	-	-	20	152	-	163
skierniewicki .....	29	5	-	13	5	-	-	3	3	9
Miasto na prawach powiatu: City with powiat status:										
Skierniewice .....	265	-	3	223	-	-	31	5	2	132

<sup>a</sup> Liczeni tyle razy, na ile czynników szkodliwych są narażeni; dane dotyczą podmiotów, w których liczba pracujących przekracza 9 osób; patrz uwagi ogólne działu „Rynek pracy”, ust. 8. <sup>b</sup> Związanymi z maszynami szczególnie niebezpiecznymi.

<sup>a</sup> Listed accordingly to the number of hazards with which they are threatened; data concern entities employing more than 9 persons; see general notes to the chapter “Labour market”, item. 8. <sup>b</sup> Related to particularly dangerous machinery.

TABL. 13 (36). **ZATRUDNIENI NA STANOWISKACH PRACY, DLA KTÓRYCH DOKONANO OCENY RYZYKA ZAWODOWEGO<sup>a</sup> W 2013 R.**PAID EMPLOYEES ON POSITION FOR WHICH EVALUATION OF OCCUPATIONAL RISK WAS DONE<sup>a</sup>  
IN 2013

WYSZCZEGÓLNIENIE SPECIFICATION	Przeprowadzenie oceny ryzyka zawodowego <i>Evaluation of occupational risk</i>	Wyeliminowanie lub ograniczenie ryzyka zawodowego <i>Elimination or limitation of occupational risk</i>	Środki zastosowane do wyeliminowania lub ograniczenia ryzyka zawodowego <i>Appliance of means to elimination or limitation of occupational risk</i>		
			techniczne <i>technical</i>	organizacyjne <i>organizational</i>	ochrony indywidualnej <i>individuality protection</i>
na 1000 zatrudnionych badanej zbiorowości <i>per 1000 paid employees of total surveyed</i>					
WOJEWÓDZTWO .....	338,3	127,6	36,6	51,7	75,7
VOIVODSHIP					
Podregion łódzki .....	383,0	118,6	46,7	33,3	61,5
Subregion					
Powiaty:					
Powiats:					
brzeziński .....	161,0	132,3	27,9	54,0	85,3
łódzki wschodni .....	350,2	105,8	39,0	28,8	43,7
pabianicki .....	282,4	94,3	34,1	45,3	58,2
zgierski .....	481,1	139,5	59,5	24,6	67,7
Podregion m. Łódź .....	343,3	108,2	33,9	66,6	63,8
Subregion					
Miasto na prawach powiatu:					
City with powiat status:					
Łódź .....	343,3	108,2	33,9	66,6	63,8
Podregion piotrkowski .....	289,4	150,9	29,7	32,9	94,8
Subregion					
Powiaty:					
Powiats:					
bełchatowski .....	337,8	151,6	31,2	35,2	86,4
opoczyński .....	108,9	228,2	3,5	-	218,7
piotrkowski .....	371,2	141,4	66,3	72,4	111,6
radomszczański .....	281,6	245,9	60,2	41,9	111,6
tomaszowski .....	304,2	55,8	4,4	38,1	23,2
Miasto na prawach powiatu:					
City with powiat status:					
Piotrków Trybunalski .....	264,4	110,6	27,6	24,6	79,1
Podregion sieradzki .....	382,8	181,9	53,2	46,1	116,7
Subregion					
Powiaty:					
Powiats:					
łaski .....	358,8	195,5	112,0	18,7	172,0
pajęczański .....	323,9	62,8	12,6	21,1	56,8
poddębicki .....	167,0	111,6	53,4	42,1	43,3
sieradzki .....	383,8	220,9	97,6	34,2	160,1
wieluński .....	574,2	98,1	3,7	17,0	87,4
wieruszowski .....	305,6	114,8	33,5	18,2	62,9
zduńskowski .....	350,7	311,0	51,5	122,6	147,6
Podregion skierniewicki .....	301,5	101,5	27,4	56,4	50,3
Subregion					
Powiaty:					
Powiats:					
kutnowski .....	364,7	88,6	19,2	37,4	66,6
łęczycki .....	166,8	71,6	22,6	49,6	42,6
łowicki .....	143,7	76,4	17,4	38,0	39,8
rawski .....	376,0	203,4	16,8	153,2	42,1
skierniewicki .....	277,1	73,5	43,4	44,0	54,0
Miasto na prawach powiatu:					
City with powiat status:					
Skierniewice .....	343,2	115,9	52,1	64,1	36,1

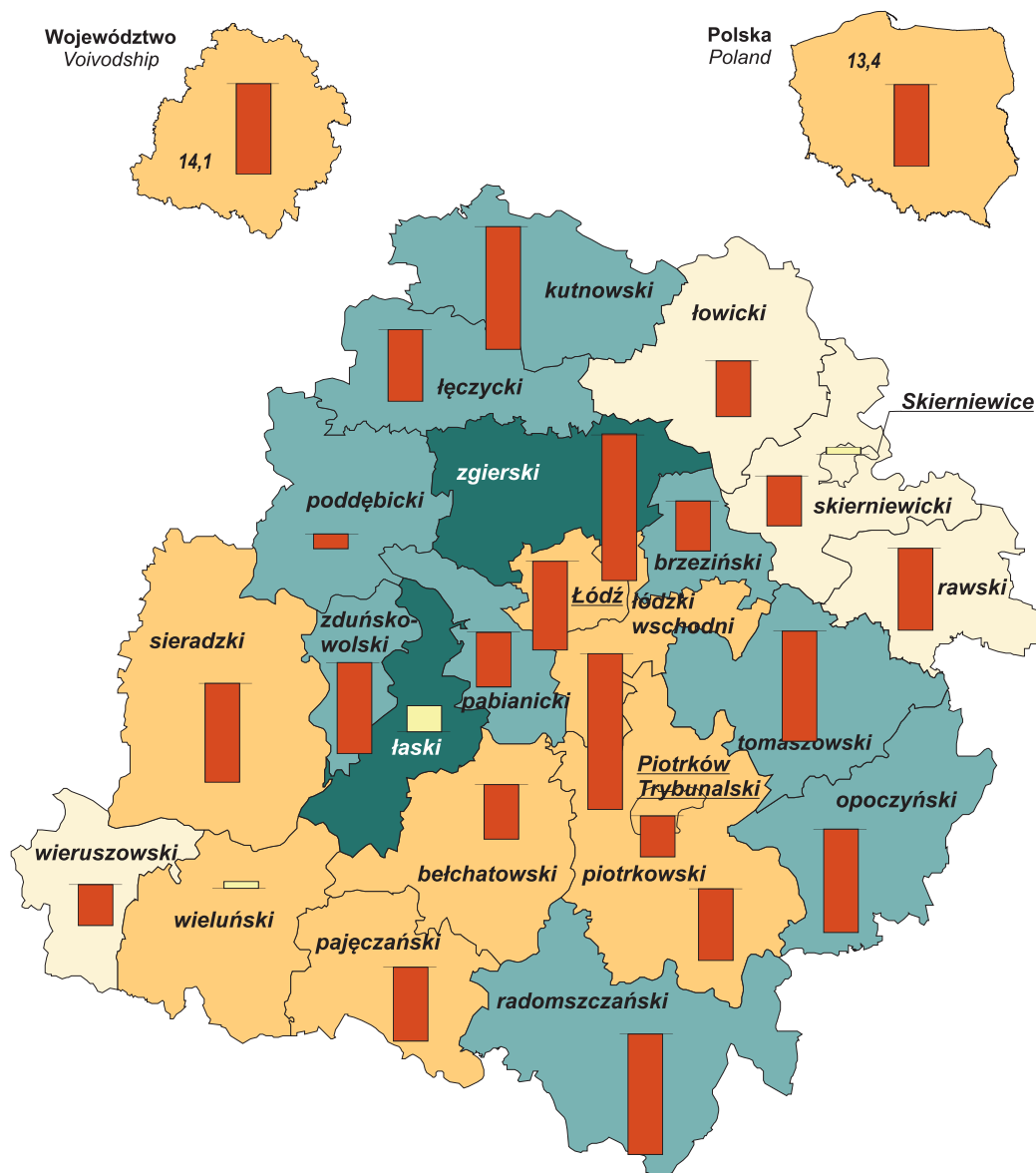
<sup>a</sup> Dane dotyczą podmiotów, w których liczba pracujących przekracza 9 osób; patrz uwagi ogólne działu „Rynek pracy”, ust. 8.<sup>a</sup> Data concern entities employing more than 9 persons; see general notes to the chapter “Labour market”, item. 8.

# STOPA BEZROBOCIA REJESTROWANEGO W 2013 R.

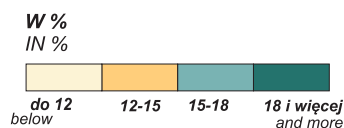
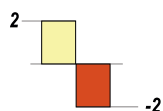
Stan w dniu 31 XII

REGISTERED UNEMPLOYMENT RATE IN 2013

As of 31 XII



WZROST/SPADEK W PORÓWNIANIU Z 2005 R. W P.PROC.  
INCREASE/DECREASE IN RELATION TO 2005 IN P.P.



## W % BEZROBOTNYCH OGÓŁEM W 2013 R.

### Stan w dniu 31 XII

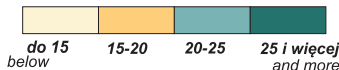
## REGISTERED UNEMPLOYED PERSONS BY SELECTED CATEGORIES

IN % UNEMPLOYED PERSONS OF TOTAL IN 2013

As of 31 XII



AGED 24 AND LESS



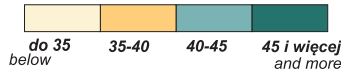
**Województwo**  
*Voivodship*

16,2

**Polska**  
*Poland*

18.6

**POZOSTAJĄCY BEZ PRACY DŁUŻEJ NIŻ 1 ROK**  
**OUT OF WORK FOR LONGER THAN 1 YEAR**



**Województwo**  
*Voivodship*

41,0

**Polska**  
*Poland*

38,3



TABL. 14 (37). PRZECIĘTNE MIESIĘCZNE WYNAGRODZENIA BRUTTO<sup>a</sup> W 2013 R.  
AVERAGE MONTHLY GROSS WAGES AND SALARIES<sup>a</sup> IN 2013

WYSZCZEGÓLNIENIE SPECIFICATION	Ogółem Total	Rolnictwo, leśnictwo, łowiectwo i rybactwo Agriculture, forestry and fishing	Przemysł i budownictwo Industry and construction	Handel; naprawa pojazdów samo- chodowych <sup>Δ</sup> ; transport i gospo- darka magazynowa; zakwaterowanie i gastronomia <sup>Δ</sup> ; informacja i komunikacja Trade; repair of motor vehicles <sup>Δ</sup> ; transportation and storage; accommodation and catering <sup>Δ</sup> ; information and communication	Działalność finansowa i ubezpieczeniowa; obsługa rynku nieruchomości <sup>Δ</sup> oraz pozostałe usługi <sup>Δ</sup> Financial and insurance activities; real estate activities and other services <sup>Δ</sup>
<b>WOJEWÓDZTWO .....</b>	<b>3510,20</b>	<b>4315,63</b>	<b>3522,00</b>	<b>3117,17</b>	<b>3649,50</b>
<b>VOIVODSHIP</b>					
<b>Podregion łódzki .....</b>	<b>3110,25</b>	<b>5076,06</b>	<b>2860,96</b>	<b>2973,65</b>	<b>3524,93</b>
<b>Subregion</b>					
Powiaty:					
Powiaty:					
brzeziński .....	2607,32	2415,91	1953,41	2076,29	3337,01
łódzki wschodni .....	2796,04	5121,32	2506,42	2365,31	3525,94
pabianicki .....	3094,69	3679,73	2972,96	2772,48	3462,96
zgierski .....	3301,43	6434,64	3009,50	3437,34	3598,73
<b>Podregion m. Łódź .....</b>	<b>3710,91</b>	<b>2652,97</b>	<b>3329,76</b>	<b>3629,48</b>	<b>3936,21</b>
<b>Subregion</b>					
Miasto na prawach powiatu:					
City with powiat status:					
Łódź .....	3710,91	2652,97	3329,76	3629,48	3936,21
<b>Podregion piotrkowski ...</b>	<b>3814,85</b>	<b>5230,74</b>	<b>4591,29</b>	<b>2526,45</b>	<b>3195,47</b>
<b>Subregion</b>					
Powiaty:					
Powiaty:					
bełchatowski .....	5512,35	6376,37	6325,12	2990,00	3671,68
opoczyński .....	3004,95	7017,26	2935,14	2215,84	3346,24
piotrkowski .....	2886,28	3428,13	2366,69	2541,09	3457,19
radomszczański .....	2838,40	6169,86	2323,49	2268,41	3542,24
tomaszowski .....	3009,61	5036,70	2868,03	2245,09	3436,54
Miasto na prawach powiatu:					
City with powiat status:					
Piotrków Trybunalski ....	2769,22	2104,17	3146,25	2530,55	2619,50
<b>Podregion sieradzki .....</b>	<b>3027,70</b>	<b>4391,20</b>	<b>2763,91</b>	<b>2334,56</b>	<b>3586,15</b>
<b>Subregion</b>					
Powiaty:					
Powiaty:					
łaski .....	2749,14	4664,08	2252,45	2255,60	3515,62
pajęczański .....	3227,39	1894,84	3198,01	2332,43	3542,78
poddębicki .....	3690,42	4886,68	4055,48	2230,13	3507,31
sieradzki .....	3082,99	4145,15	2561,13	2380,12	3635,69
wieluński .....	2987,22	5417,82	2801,88	2416,58	3518,31
wieruszowski .....	2722,07	1702,60	2468,16	2226,10	3485,95
zduńskowolski .....	2986,98	2299,17	2722,74	2294,30	3706,06
<b>Podregion skierniewicki</b>	<b>3172,21</b>	<b>3733,17</b>	<b>3050,72</b>	<b>2635,56</b>	<b>3422,67</b>
<b>Subregion</b>					
Powiaty:					
Powiaty:					
kutnowski .....	3265,05	4178,56	3112,13	3068,49	3488,91
łęczycki .....	3425,90	1967,95	3863,23	2491,49	3617,84
łowicki .....	3121,34	3349,89	2891,25	2333,06	3569,86
rawski .....	3058,13	2914,24	2756,26	2232,26	3753,31
skierniewicki .....	2964,68	3759,02	2336,20	2892,81	3510,27
Miasto na prawach powiatu:					
City with powiat status:					
Skierniewice .....	3082,48	4503,07	3097,09	2545,33	3133,12

a Bez podmiotów gospodarczych o liczbie pracujących do 9 osób. b Patrz uwagi ogólne do Rocznika, ust. 5.

a Excluding economic entities employing up to 9 persons. b See general notes to the Yearbook, item 5.

## DZIAŁ VI

### INFRASTRUKTURA KOMUNALNA. MIESZKANIA

#### Uwagi ogólne

##### Infrastruktura komunalna

1. Dane o **urządzeniach komunalnych** dotyczą urządzeń czynnych i prezentowane są według lokalizacji obiektów.

2. Informacje o sieci wodociągowej, kanalizacyjnej i gazowej obejmują sieć obsługującą gospodarstwa domowe i innych użytkowników.

Informacje o **długości sieci wodociągowej i gazowej** dotyczą przewodów ulicznych (tzw. sieci rozdzielczej) bez połączeń prowadzących do budynków mieszkalnych i innych obiektów oraz sieci przesyłowej (magistralnej), tj. przewodów doprowadzających do sieci rozdzielczej wodę i od 2003 r. – gaz.

Dane o **długości sieci kanalizacyjnej**, oprócz przewodów ulicznych uwzględniają kolektory, tj. przewody odbierające ścieki z sieci ulicznej; nie uwzględniają natomiast kanałów przeznaczonych wyłącznie do odprowadzania wód opadowych.

**Przyłącza wodociągowe, kanalizacyjne i gazowe** prowadzące do budynków mieszkalnych (łącznie z budynkami zbiorowego zamieszkania, jak np.: hotele, pracownice, domy studenckie i internaty, domy opieki społecznej) rozumie się odgałęzienia łączące poszczególne budynki z siecią rozdzielczą lub w przypadku kanalizacji – z siecią ogólnospławną.

3. Dane o **korzystających z wodociągu i kanalizacji** obejmują ludność zamieszkałą w budynkach mieszkalnych dołączonych do określonej sieci.

Dane o **korzystających z gazu** dotyczą ludności w mieszkaniach wyposażonych w instalacje gazu z sieci.

Dane o ludności korzystającej z wodociągu, kanalizacji i gazu obejmują również ludność w budynkach zbiorowego zamieszkania.

4. Dane o **liczbie odbiorców i zużyciu energii elektrycznej** (od 2005 r.) obejmują również gospodarstwa domowe, których głównym źródłem utrzymania jest dochód z użytkowanego gospodarstwa indywidualnego w rolnictwie.

Dane o **zużyciu energii elektrycznej i gazu z sieci** w gospodarstwach domowych (w tym również zużycie w gospodarstwach domowych prowadzących drobną działalność usługową) ustalono w oparciu o zaliczkowy system opłat.

## CHAPTER VI

### MUNICIPAL INFRASTRUCTURE. DWELLINGS

#### General notes

##### Municipal infrastructure

1. Data regarding **municipal installations** concern operative installations; data is presented by location of constructions.

2. Information regarding the length of the water supply, the sewage system and gas supply system includes systems servicing households and others.

Information regarding the **length of the water supply and gas supply network** concerns street conduits (the so-called distribution network) excluding connections leading to residential buildings and other constructions as well as the transmission (main) network, i.e. conduits providing water to the distribution network and since 2003 - gas.

Data regarding the **length of the sewage network**, apart from street conduits, include collectors, i.e., conduits receiving sewage from the street network; while they do not include sewers designed exclusively for draining run-off.

**Water supply, sewerage and gas supply connections** leading to residential buildings (including buildings with multiple residents, e.g.: employee boarding houses, student dormitories and boarding schools, social welfare homes) are understood as branches linking individual buildings with the distribution system or, in the case of the sewerage system, with the main drainage system.

3. Data regarding the **users of water-line systems and sewerage systems** include the population living in residential buildings connected to a defined system.

Data regarding the **gas users** concern the population in dwellings equipped with gas installations connected to the gas supply system.

Data regarding the population using the water supply system, the sewage system and the gas supply system also include the population in collective accommodation facilities.

4. Data regarding the **number of consumers and the consumption of electricity** since 2005 include households, in which the main source of maintenance is income from a private farm in agriculture.

Data regarding the **consumption of electricity and gas from the gas-line network** in households (including also consumption in households conducting small-scale service activity) have been estimated on the basis of the prepayment system of charges.

## Mieszkania

1. Informacje o zasobach mieszkaniowych i mieszkaniach oddanych do użytkowania dotyczą mieszkań, a także izb i powierzchni użytkowej w tych mieszkaniach, znajdujących się w budynkach mieszkalnych i niemieszkalnych. Dane nie obejmują lokali zbiorowego zamieszkania (hotelu pracowników, domów studenckich i internatów, domów opieki społecznej i in.) i pomieszczeń nieprzeznaczonych na cele mieszkalne, a z różnych względów zamieszkałych (pomieszczeń inwentarskich, barakowozów, statków, wagonów i in.).

**Mieszkanie** jest to lokal składający się z jednej lub kilku izb łącznie z pomieszczeniami pomocniczymi, wybudowany lub przebudowany dla celów mieszkalnych, konstrukcyjnie wydzielony trwałymi ścianami w obrębie budynku, do którego to lokalu prowadzi niezależne wejście z klatki schodowej, ogólnego korytarza, wspólnej sieni bądź bezpośrednio z ulicy, podwórza lub ogrodu.

**Izba** jest to pomieszczenie w mieszkaniu oddzielone od innych pomieszczeń stałymi ścianami, o powierzchni co najmniej 4 m<sup>2</sup>, z bezpośrednim oświetleniem dziennym, tj. oknem lub oszklonymi drzwiami w ścianie zewnętrznej budynku. Za izbę uważa się zarówno pokój, jak i kuchnię — jeśli odpowiada warunkom określonym w definicji.

Dane o liczbie izb w mieszkaniach uwzględniają także izby wykorzystywane wyłącznie do prowadzenia działalności gospodarczej, jeżeli izby te znajdowały się w obrębie mieszkania konstrukcyjnego i nie miały dodatkowego, oddzielnego wejścia z ulicy, podwórza lub z ogólnie dostępnej części budynku.

**Powierzchnia użytkowa** mieszkania jest to łączna powierzchnia pokoi, kuchni, przedpokoi, łazienek i wszystkich innych pomieszczeń wchodzących w skład mieszkania.

2. Bilanse zasobów mieszkaniowych sporządza się dla okresów międzyspisowych w oparciu o wyniki ostatniego spisu powszechnego (dla lat 2002—2009 przyjęto jako bazę wyjściową wyniki spisu 2002, od 2010 r. — wyniki spisu 2011), przyjmując od 2002 r. za podstawę mieszkania zamieszkane i niezamieszkane oraz uwzględniając przyrosty i ubytki zasobów mieszkaniowych. Dane za 2010 r. zmieniono w stosunku do opublikowanych w poprzednich edycjach Rocznika.

3. Pod względem rodzaju podmiotów władających sklasyfikowano mieszkania na stanowiące własność:

- 1) **spółdzielni mieszkaniowych** — mieszkania własnościowe (zajmowane na podstawie spółdzielczego własnościowego prawa do lokalu mieszkalnego) lub lokatorskie (zajmowane na podstawie stosunku najmu);
- 2) **gmin** (komunalne) — mieszkania stanowiące własność gminy lub powiatu (lokalnej wspólnoty samorządowej), a także mieszkania przekazane gminie, ale pozostające w dyspozycji jednostek użyteczności publicznej, takich jak: zakłady opieki zdrowotnej, ośrodki pomocy społecznej, jednostki systemu oświaty, instytucje kultury;
- 3) **zakładów pracy** (sektora publicznego i prywatnego);
- 4) **Skarbu Państwa** — mieszkania pozostające

## Dwellings

1. Information regarding dwelling stocks and completed dwellings concerns dwellings, as well as rooms and the useful floor space in these dwellings, located in residential and non-residential buildings. Data do not include collective accommodation facilities (employee hostels, student dormitories and boarding schools, social welfare homes and others) and spaces not designed for residential purposes, but which for various reasons are inhabited (animal accommodations, caravans, ships, wagons and others).

**A dwelling** is a premise comprising one or several rooms including auxiliary spaces, built or remodeled for residential purposes, structurally separated by permanent walls within a building, into which a separate access leads from a staircase, passage, common hall or directly from the street, courtyard or garden.

**A room** is a space in a dwelling separated from other spaces by permanent walls, with an area of at least 4 m<sup>2</sup>, with direct day lighting, i.e., with a window or door containing a glass element in an external wall of the building. A kitchen area is treated as a room if it meets the conditions described in the definition.

Data regarding the number of rooms in dwellings also include rooms used exclusively for conducting economic activity, if these rooms are located within a construction of dwelling and do not have an additional, separate access from street, courtyard or from a common space in the building.

**The useful floor space** of a dwelling is the total useful floor area of the rooms, kitchen, foyers, bathrooms, and all other spaces comprising the dwelling.

2. The balances of dwelling stocks are estimated for the periods between censuses on the basis of results from last census (for the years 2002—2009 the basis assumed were the results of 2002 census, since 2010 — the results of 2011 census), since 2002 assuming inhabited and uninhabited dwellings as a basis and considering increases and decreases of dwelling stocks. Data for 2010 have been changed in relation to the data published in previous editions of the Yearbook.

3. As regards the type of ownership, dwellings were classified as owned by:

- 1) **housing cooperatives** — member-owned dwellings (occupied on the basis of the co-operative ownership right to a residential premise), and condominiums (occupied on the basis of a contract of tenancy);
- 2) **gminas** (municipal) — dwellings owned by a gmina or a powiat (local self-government community), and also dwellings transferred to a gmina, but remaining at the disposal of public utilities such as: health care establishments, social aid centres, units of education system, cultural institutions;
- 3) **workplaces** (of public and private sector);

w zasobie lub zarządzie Agencji Nieruchomości Rolnych, Wojskowej Agencji Mieszkaniowej oraz organów administracji państwowej, np. ministerstw;

- 5) **towarzystw budownictwa społecznego;**
- 6) **osób fizycznych** – mieszkania, do których prawo własności posiada osoba fizyczna (jedna lub więcej), przy czym osoba ta:
  - może być właścicielem całej nieruchomości np. indywidualny dom jednorodzinny,
  - może posiadać udział w nieruchomości wspólnej, jako właściciel lokalu mieszkalnego, np. znajdującego się w budynku wielomieszkaniowym objętym wspólnotą mieszkaniową. Zaliczono tu również mieszkania w budynkach spółdzielni mieszkaniowych, dla których na mocy ustawy z dnia 15 XII 2000 r. o spółdzielniach mieszkaniowych zostało ustanowione odrębne prawo własności na rzecz osoby fizycznej (osób fizycznych) ujawnione w księdze wieczystej.

Pojęcie **wspólnoty mieszkaniowej** odnosi się do budynku wielomieszkaniowego, w którym część lub wszystkie lokale stanowią wyodrębnioną własność, potwierdzoną wpisem do księgi wieczystej. Wspólnotę mieszkaniową tworzy ogół właścicieli lokali (mieszkańców i użytkowników) w danym budynku;

- 7) **innych podmiotów** – mieszkania stanowiące własność instytucji budujących dla zysku – przeznaczone na sprzedaż (ale jeszcze niesprzedane osobom fizycznym) lub na wynajem, mieszkania stanowiące własność instytucji wyznaniowych, stowarzyszeń, fundacji, partii, związków zawodowych itp.

4. Dane o **liczbie mieszkań wyposażonych w instalacje** (na podstawie bilansów zasobów mieszkaniowych) uwzględniają modernizację mieszkań spółdzielni mieszkaniowych, gmin, zakładów pracy, wspólnot mieszkaniowych i budownictwa społecznego czynszowego oraz szacunek przyrostu mieszkań, które zostały wyposażone w instalacje w budynkach indywidualnych w wyniku ich modernizacji.

5. Informacje o **mieszkaniach oddanych do użytkowania** dotyczą mieszkań w budynkach nowo wybudowanych i rozbudowanych (w części stanowiącej rozbudowę) oraz uzyskanych w wyniku przebudowy pomieszczeń niemieszkalnych.

Podziału na mieszkania w budynkach spółdzielni mieszkaniowych, indywidualnych (tj. realizowanych przez osoby fizyczne, fundacje, kościoły i związki wyznaniowe) oraz realizowanych z przeznaczeniem na sprzedaż lub wynajem dokonano na podstawie sposobu finansowania budowy lub przeznaczenia mieszkań.

Informacje o efektach **budownictwa indywidualnego** dotyczą mieszkań oddanych do użytkowania przez osoby fizyczne (prowadzące i nieprowadzące działalności gospodarczej), fundacje, kościoły i związki wyznaniowe, z przeznaczeniem na użytek własny inwestora lub na sprzedaż i wynajem.

- 4) **State Treasury** – dwellings remaining in the stock or under the management of Agricultural Property Agency, Military Housing Agency and organs of state administration, e.g. ministries;

- 5) **public building society;**

- 6) **natural persons** – dwellings, which are owned by a natural person (one or more), while this person:

— can be an owner of a whole real estate for example an individual detached house,

— can have a share in the common real estate, as the owner of dwelling for example located in a block of flats included in a condominium. There are also included dwellings in building of housing co-operatives for which by law of 15 December 2000 on housing cooperatives a separate ownership right benefit of a natural person (natural persons) exposed in a real-estate register, was established.

The notion of **condominium** refers to a block of flats, in which a part or all dwellings constitute separate ownerships, confirmed by an entry in the land and mortgage register. Condominium is created by all owners of dwellings (residential and business premises) in a given building;

- 7) **other entities** – dwellings owned by institutions, constructing for profit – for sale, but not yet sold to natural persons or for rental, dwellings owned by religious institutions, associations, foundations, political parties, labour unions etc.

4. Data regarding **the number of dwellings fitted with installations** (on the basis of balances of dwelling stocks) include the modernization of dwellings belonging to housing co-operatives, gminas, employers, condominiums and public building society dwellings as well as the estimate of the increase of dwellings which were fitted with installations in private buildings as a result of their modernization.

5. Information regarding **dwellings completed** concerns dwellings in newly built and expanded buildings (the enlarged portion) as well as dwellings obtained as a result of adapting non-residential spaces.

The division of dwellings into buildings of housing co-operatives, private buildings (i.e., realized by natural persons, foundations, churches and religious associations) as well as dwellings realized for sale or rent was made on the basis of the way of construction financing or dwellings designing.

Information regarding the results of **private construction** concerns dwellings completed by natural persons (conducting or not conducting economic activity), foundations, churches and religious associations, designed for the own use of the investor or for sale and rent.

TABL. 1 (38). WODOCIĄGI I KANALIZACJA W 2013 R.

## WATER SUPPLY AND SEWAGE SYSTEMS IN 2013

WYSZCZEGÓLNIENIE SPECIFICATION	Sieć rozdzielcza w km Distribution network in km		Przyłącza prowadzące do budynków mieszkalnych w szt. Connections leading to residential buildings in pcs		Zużycie wody z wodociągów w gospodarstwach domowych Consumption of water from water supply systems in households		Ścieki odprowa- dzone siecią kanaliza- cyjną <sup>a</sup> w dam <sup>3</sup> Waste water discharged by sewage system <sup>a</sup> in dam <sup>3</sup>
	wodociągowa water supply	kanaliza- cyjna <sup>a</sup> sewage <sup>a</sup>	wodociągowe water supply system	kanalizacyjne sewage system	w dam <sup>3</sup> in dam <sup>3</sup>	na 1 miesz- kańca w m <sup>3</sup> per capita in m <sup>3</sup>	
	stan w dniu 31 XII		as of 31 XII				
<b>WOJEWÓDZTWO..... VOIVODSHIP</b>	<b>22415,8</b>	<b>5971,1</b>	<b>382061</b>	<b>135163</b>	<b>87305,6</b>	<b>34,7</b>	<b>83895</b>
miasta .....	4158,0	3441,7	125144	87897	56223,0	35,2	77444
urban areas							
wieś.....	18257,8	2529,4	256917	47266	31082,6	33,8	6451
rural areas							
<b>PODREGION ŁÓDZKI .....</b>	<b>3430,9</b>	<b>818,9</b>	<b>77664</b>	<b>22462</b>	<b>12840,7</b>	<b>33,4</b>	<b>9387</b>
<b>SUBREGION</b>							
<b>Powiat brzeziński .....</b>	<b>431,9</b>	<b>36,6</b>	<b>7460</b>	<b>1735</b>	<b>1057,7</b>	<b>34,2</b>	<b>408</b>
Gminy miejskie: Urban gminas:							
Brzeziny .....	57,2	17,7	1614	1322	350,0	27,8	370
Gminy wiejskie: Rural gminas:							
Brzeziny .....	111,8	-	1922	-	218,6	39,5	-
Dmosin .....	124,2	7,8	1508	96	128,4	28,1	11
Jeżów .....	61,6	11,0	1061	315	192,7	55,2	27
Rogów .....	77,1	0,1	1355	2	168,0	35,2	-
<b>Powiat łódzki wschodni</b>	<b>787,6</b>	<b>162,2</b>	<b>19215</b>	<b>4960</b>	<b>2379,7</b>	<b>34,2</b>	<b>912</b>
Gminy miejsko-wiejskie: Urban-rural gminas:							
Koluszki .....	216,3	51,4	5847	1456	681,3	28,8	435
w tym miasto .....	45,0	44,2	2450	1425	379,0	28,1	432
of which city							
Rzgów .....	94,1	40,3	3132	1245	404,4	40,9	205
w tym miasto .....	24,8	22,7	1035	875	123,9	36,0	158
of which city							
Tuszyń .....	176,6	27,7	3361	724	379,1	31,2	127
w tym miasto .....	47,8	26,9	1819	715	198,2	27,2	121
of which city							
Gminy wiejskie: Rural gminas:							
Andrespol .....	121,2	41,5	3604	1512	475,2	36,3	143
Brójce .....	88,7	-	1923	-	232,6	37,5	-
Nowosolna .....	90,7	1,3	1348	23	207,1	45,6	2
<b>Powiat pabianicki.....</b>	<b>743,1</b>	<b>262,7</b>	<b>18712</b>	<b>6098</b>	<b>3770,0</b>	<b>31,5</b>	<b>3946</b>
Gminy miejskie: Urban gminas:							
Konstantynów Łódzki ....	64,8	37,5	3007	952	517,2	29,2	604
Pabianice .....	139,5	148,5	5333	3003	2037,5	30,0	3146
Gminy wiejskie: Rural gminas:							
Dłutów .....	105,5	11,6	1306	328	117,0	26,6	31
Dobroń .....	102,4	19,4	2235	548	241,7	32,4	157
Ksawerów .....	36,2	33,5	1577	1151	162,4	21,4	6
Lutomiersk .....	187,0	-	2953	-	405,1	51,4	-
Pabianice .....	107,7	12,2	2301	116	289,1	43,8	2

<sup>a</sup> Łącznie z kolektorami.<sup>a</sup> Including collectors.

TABL. 1 (38). WODOCIĄGI I KANALIZACJA W 2013 R. (cd.)

WATER SUPPLY AND SEWAGE SYSTEMS IN 2013 (cont.)

WYSZCZEGÓLNIENIE SPECIFICATION	Sieć rozdzielcza w km Distribution network in km		Przyłącza prowadzące do budynków mieszkalnych w szt. Connections leading to residential buildings in pcs		Zużycie wody z wodociągów w gospodarstwach domowych Consumption of water from water supply systems in households		Ścieki odprowa- dzone siecią kanaliza- cyjną w dam <sup>3</sup> Waste water discharged by sewage system <sup>a</sup> in dam <sup>3</sup>
	wodociągowa water supply	kanaliza- cyjna <sup>a</sup> sewage <sup>a</sup>	wodociągowe water supply system	kanalizacyjne sewage system	w dam <sup>3</sup> in dam <sup>3</sup>	na 1 mieszk- kańca w m <sup>3</sup> per capita in m <sup>3</sup>	
	stan w dniu 31 XII as of 31 XII						
<b>PODREGION ŁÓDZKI (dok.) SUBREGION (cont.)</b>							
<b>Powiat zgierski .....</b>	<b>1468,3</b>	<b>357,4</b>	<b>32277</b>	<b>9669</b>	<b>5633,3</b>	<b>34,2</b>	<b>4121</b>
Gminy miejskie: Urban gminas:							
Głowno .....	57,2	41,5	1605	978	409,9	27,6	339
Ozorków .....	57,3	43,1	2149	959	556,7	27,6	644
Zgierz .....	205,0	160,3	7750	4559	1751,6	30,4	1857
Gminy miejsko-wiejskie: Urban-rural gminas:							
Aleksandrów Łódzki .....	240,4	40,9	7004	1465	1179,3	39,8	832
w tym miasto .....	91,9	35,7	3932	1303	820,6	38,7	813
of which city							
Stryków .....	183,9	50,6	3633	1315	450,0	36,1	361
w tym miasto .....	25,0	15,5	804	573	127,8	35,9	280
of which city							
Gminy wiejskie: Rural gminas:							
Głowno .....	109,7	-	1225	-	187,0	38,4	-
Ozorków .....	174,1	7,2	2033	134	321,1	46,6	30
Parzęczew .....	142,4	8,7	1429	210	184,9	36,8	53
Zgierz .....	298,3	5,1	5449	49	592,8	45,5	5
<b>PODREGION M. ŁÓDŹ .....</b>	<b>1311,7</b>	<b>1115,9</b>	<b>25654</b>	<b>21035</b>	<b>28423,1</b>	<b>39,7</b>	<b>40014</b>
<b>SUBREGION</b>							
<b>Miasto na prawach powiatu: City with powiat status:</b>							
Łódź .....	1311,7	1115,9	25654	21035	28423,1	39,7	40014
<b>PODREGION PIOTRKOWSKI .....</b>	<b>6391,2</b>	<b>1905,4</b>	<b>116123</b>	<b>41246</b>	<b>18956,2</b>	<b>31,8</b>	<b>15002</b>
<b>SUBREGION</b>							
<b>Powiat bełchatowski .....</b>	<b>1213,7</b>	<b>335,4</b>	<b>19187</b>	<b>7279</b>	<b>3818,0</b>	<b>33,7</b>	<b>2661</b>
Gminy miejskie: Urban gminas:							
Bełchatów .....	146,3	140,4	4046	3308	1870,3	31,2	2017
Gminy miejsko-wiejskie: Urban-rural gminas:							
Zelów .....	171,4	32,0	2563	1175	246,2	16,3	157
w tym miasto .....	27,7	26,5	1036	1081	146,2	18,7	147
of which city							
Gminy wiejskie: Rural gminas:							
Bełchatów .....	268,8	22,7	3631	344	370,7	35,4	33
Drużbice .....	134,6	4,0	1587	92	155,8	30,6	8
Kleszczów .....	100,6	77,3	1423	798	586,4	114,9	287
Kluki .....	127,3	0,1	1470	2	164,5	38,6	11
Rusiec .....	126,9	5,4	1711	174	164,1	31,7	25
Szczerców .....	137,8	53,5	2756	1386	260,0	32,4	123

<sup>a</sup> Łącznie z kolektorami.<sup>a</sup> Including collectors.

TABL. 1 (38). WODOCIĄGI I KANALIZACJA W 2013 R. (cd.)

WATER SUPPLY AND SEWAGE SYSTEMS IN 2013 (cont.)

WYSZCZEGÓLNIENIE SPECIFICATION	Sieć rozdzielcza w km Distribution network in km		Przyłącza prowadzące do budynków mieszkalnych w szt. Connections leading to residential buildings in pcs		Zużycie wody z wodociągów w gospodarstwach domowych Consumption of water from water supply systems in households		Ścieki odprowa- dzone siecią kanaliza- cyjną <sup>a</sup> w dam <sup>3</sup> Waste water discharged by sewage system <sup>a</sup> in dam <sup>3</sup>
	wodociągowa water supply	kanaliza- cyjna <sup>a</sup> sewage <sup>a</sup>	wodociągowe water supply system	kanalizacyjne sewage system	w dam <sup>3</sup> in dam <sup>3</sup>	na 1 miesz- kańca w m <sup>3</sup> per capita in m <sup>3</sup>	
	stan w dniu 31 XII as of 31 XII						
<b>PODREGION PIOTRKOWSKI (cd.) SUBREGION (cont.)</b>							
<b>Powiat opoczyński .....</b>	<b>935,6</b>	<b>447,8</b>	<b>17795</b>	<b>8751</b>	<b>1861,9</b>	<b>23,9</b>	<b>1713</b>
Gminy miejsko-wiejskie: Urban-rural gminas:							
Drzewica .....	123,1	114,0	2566	2198	235,5	21,7	219
w tym miasto .....	25,3	17,8	768	703	132,5	33,0	84
of which city							
Opoczno .....	197,4	75,9	5693	3006	808,5	23,0	1106
w tym miasto .....	61,8	62,9	2650	2518	584,9	26,3	1042
of which city							
Gminy wiejskie: Rural gminas:							
Białaczów .....	88,7	59,4	1710	909	202,7	34,2	83
Mniszków .....	101,2	35,9	1484	425	112,7	23,9	24
Paradyż .....	82,8	18,1	1131	375	98,6	22,3	75
Poświętne .....	77,8	6,8	1156	110	120,9	36,5	10
Sławno .....	121,4	80,0	2100	1235	168,0	22,4	146
Żarnów .....	143,2	57,7	1955	493	115,0	18,8	50
<b>Powiat piotrkowski .....</b>	<b>1542,1</b>	<b>302,1</b>	<b>25601</b>	<b>6020</b>	<b>2727,5</b>	<b>29,8</b>	<b>755</b>
Gminy miejsko-wiejskie: Urban-rural gminas:							
Sulejów .....	185,9	32,9	5014	1085	501,4	30,8	112
w tym miasto .....	50,4	32,9	1835	1085	190,7	29,7	112
of which city							
Wolbórz .....	143,5	102,6	2111	1315	238,3	30,7	169
w tym miasto .....	16,7	15,5	585	516	76,1	32,2	94
of which city							
Gminy wiejskie: Rural gminas:							
Aleksandrów .....	121,5	-	1695	-	163,6	37,2	-
Czarnocin .....	73,8	28,9	1143	393	145,6	35,4	79
Gorzkowice .....	123,6	13,4	2558	597	248,4	28,7	95
Grabica .....	145,2	10,7	1479	68	259,9	42,6	6
Łęki Szlacheckie .....	83,8	-	785	-	62,0	17,1	-
Moszczenica .....	170,8	63,8	3073	1455	323,6	25,1	145
Ręczno .....	68,2	3,5	1191	109	97,0	27,0	23
Rozprza .....	166,0	14,4	3397	539	326,0	26,6	59
Wola Krzysztoporska .....	259,8	31,9	3155	459	361,7	30,6	67
<b>Powiat radomszczański ...</b>	<b>1399,5</b>	<b>352,6</b>	<b>26034</b>	<b>9100</b>	<b>3649,2</b>	<b>31,3</b>	<b>2816</b>
Gminy miejskie: Urban gminas:							
Radomsko .....	156,4	116,7	7020	4127	1538,4	32,2	2163
Gminy miejsko-wiejskie: Urban-rural gminas:							
Kamieńsk .....	86,4	31,8	1858	1130	167,0	27,4	166
w tym miasto .....	42,8	18,6	881	689	77,1	26,7	133
of which city							
Przedbórz .....	114,1	22,9	2048	358	191,1	25,8	69
w tym miasto .....	39,6	22,9	969	358	121,7	32,8	69
of which city							

<sup>a</sup> Łącznie z kolektorami.<sup>a</sup> Including collectors.

TABL. 1 (38). WODOCIĄGI I KANALIZACJA W 2013 R. (cd.)

WATER SUPPLY AND SEWAGE SYSTEMS IN 2013 (cont.)

WYSZCZEGÓLNIENIE SPECIFICATION	Sieć rozdzielcza w km Distribution network in km		Przyłącza prowadzące do budynków mieszkalnych w szt. Connections leading to residential buildings in pcs		Zużycie wody z wodociągów w gospodarstwach domowych Consumption of water from water supply systems in households		Ścieki odprowa- dzone siecią kanaliza- cyjną <sup>3</sup> w dam <sup>3</sup> Waste water discharged by sewage system <sup>3</sup> in dam <sup>3</sup>
	wodociągowa water supply	kanaliza- cyjna <sup>a</sup> sewage <sup>a</sup>	wodociągowe water supply system	kanalizacyjne sewage system	w dam <sup>3</sup> in dam <sup>3</sup>	na 1 miesz- kańca w m <sup>3</sup> per capita in m <sup>3</sup>	
	stan w dniu 31 XII as of 31 XII						
PODREGION PIOTRKOWSKI (dok.) SUBREGION (cont.)							
Powiat radomszczański (dok.) (cont.)							
Gminy wiejskie: Rural gminas:							
Dobryczyce .....	81,1	22,6	1243	351	249,0	56,8	48
Gidle .....	109,9	22,7	1555	605	104,4	16,4	50
Gomunice .....	85,0	10,8	1617	361	207,3	34,6	69
Kobiele Wielkie .....	75,5	5,1	1117	98	179,2	39,9	21
Kodrąb .....	122,0	17,4	1399	244	134,0	28,5	22
Lgota Wielka .....	93,0	42,4	1084	609	138,2	31,7	64
Ładzice .....	75,6	12,6	1420	337	198,7	40,7	42
Masłowie .....	82,5	0,6	1088	12	99,0	23,2	15
Radomsko .....	77,0	24,6	1631	480	166,5	29,6	46
Wielgomłyn .....	97,1	15,0	1040	186	144,9	30,2	21
Żytno .....	143,9	7,4	1914	202	131,5	24,5	20
Powiat tomaszowski .....	1133,8	294,9	21048	6623	4497,1	37,5	2939
Gminy miejskie: Urban gminas:							
Tomaszów Mazowiecki	163,1	100,8	5308	2818	2666,8	41,0	2383
Gminy wiejskie: Rural gminas:							
Będków .....	78,0	10,2	935	154	149,2	44,5	14
Budziszewice .....	38,4	4,1	736	35	52,3	23,2	1
Czerniewice .....	130,3	26,6	1348	411	149,3	28,9	32
Inowódz .....	73,6	4,7	1439	116	147,0	37,8	29
Lubochnia .....	87,7	54,1	1753	1263	223,2	30,8	165
Rokiciny .....	119,9	34,7	1925	627	210,9	34,2	85
Rzeczyca .....	120,5	5,1	1171	70	184,0	38,4	9
Tomaszów Mazowiecki	121,0	5,0	3180	250	383,5	35,8	14
Ujazd .....	107,5	31,7	2056	623	207,8	26,2	176
Żelechlinek .....	93,8	17,9	1197	256	123,1	36,6	31
Miasto na prawach powiatu: City with powiat status:							
Piotrków Trybunalski ..	166,5	172,6	6458	3473	2402,5	31,5	4118
PODREGION SIERADZKI SUBREGION	6355,7	1406,6	97404	31741	13731,5	30,3	9249
Powiat łaski.....	740,2	134,1	11688	3923	1417,9	28,0	800
Gminy miejsko-wiejskie: Urban-rural gminas:							
Łask .....	217,6	75,0	4970	2608	763,4	27,0	668
w tym miasto .....	58,3	52,2	2314	2058	627,8	34,7	590
of which city							

<sup>a</sup> Łącznie z kolektorami.<sup>a</sup> Including collectors.



TABL. 1 (38). WODOCIĄGI I KANALIZACJA W 2013 R. (cd.)

WATER SUPPLY AND SEWAGE SYSTEMS IN 2013 (cont.)

WYSZCZEGÓLNIENIE SPECIFICATION	Sieć rozdzielcza w km Distribution network in km		Przyłącza prowadzące do budynków mieszkalnych w szt. Connections leading to residential buildings in pcs		Zużycie wody z wodociągów w gospodarstwach domowych Consumption of water from water supply systems in households		Ścieki odprowadzone siecią kanalizacyjną w dam <sup>3</sup> Waste water discharged by sewage system in dam <sup>3</sup>
	wodociągowa water supply	kanaliza- cyjna <sup>a</sup> sewage <sup>a</sup>	wodociągowe water supply system	kanalizacyjne sewage system	w dam <sup>3</sup> in dam <sup>3</sup>	na 1 miesz- kańca w m <sup>3</sup> per capita in m <sup>3</sup>	
	stan w dniu 31 XII		as of 31 XII				
<b>PODREGION SIERADZKI (cd.)</b>							
<b>SUBREGION (cont.)</b>							
<b>Powiat łaski (dok.) (cont.)</b>							
Gminy wiejskie: Rural gminas:							
Buczek .....	116,9	26,0	1245	498	135,1	26,9	40
Sędziejowice .....	143,1	22,1	2091	473	172,7	27,0	41
Widawa .....	166,0	11,0	2221	344	222,6	29,3	51
Wodzierady .....	96,6	-	1161	-	124,1	37,8	-
<b>Powiat pajęczański .....</b>	<b>816,9</b>	<b>164,9</b>	<b>13572</b>	<b>4896</b>	<b>1642,2</b>	<b>31,2</b>	<b>1045</b>
Gminy miejsko-wiejskie: Urban-rural gminas:							
Działoszyn .....	84,3	58,3	2739	1933	324,8	25,2	635
w tym miasto .....	22,3	20,8	1072	1023	166,7	26,9	537
of which city							
Pajęczno .....	109,1	47,0	2502	1308	341,4	29,0	269
w tym miasto .....	26,7	30,9	1160	1101	230,2	33,8	250
of which city							
Gminy wiejskie: Rural gminas:							
Kielczygłów .....	64,2	-	1254	-	123,1	29,4	-
Nowa Brzeźnica .....	109,5	-	1276	-	170,1	36,0	-
Rząśnia .....	118,5	29,5	1532	703	195,3	40,1	49
Siemkowice .....	115,8	-	1387	-	199,5	41,2	-
Strzelce Wielkie .....	113,3	1,2	1417	108	135,2	28,7	12
Sulmierzyce .....	102,2	28,9	1465	844	152,8	33,6	80
<b>Powiat poddębicki .....</b>	<b>1004,1</b>	<b>81,9</b>	<b>11338</b>	<b>2142</b>	<b>1493,4</b>	<b>35,8</b>	<b>807</b>
Gminy miejsko-wiejskie: Urban-rural gminas:							
Poddębice .....	245,3	43,0	3144	1030	573,3	36,1	458
w tym miasto .....	29,1	34,2	1045	892	309,5	39,7	449
of which city							
Uniejów .....	148,7	13,3	2232	741	255,5	35,5	213
w tym miasto .....	16,0	7,1	766	512	102,3	33,7	207
of which city							
Gminy wiejskie: Rural gminas:							
Dalików .....	156,1	0,2	1351	9	136,6	35,6	2
Pęczniew .....	103,0	0,9	1475	9	121,0	34,5	11
Wartkowice .....	188,5	19,2	1448	251	258,0	41,1	92
Zadzim .....	162,5	5,3	1688	102	149,0	29,3	31
<b>Powiat sieradzki .....</b>	<b>1706,8</b>	<b>335,4</b>	<b>22481</b>	<b>6064</b>	<b>3589,7</b>	<b>29,9</b>	<b>2233</b>
Gminy miejskie: Urban gminas:							
Sieradz .....	121,8	151,9	4088	3323	1232,9	28,3	1682
Gminy miejsko-wiejskie: Urban-rural gminas:							
Błaszki .....	325,8	17,4	3162	429	378,9	25,5	89
w tym miasto .....	6,8	9,8	273	273	69,9	30,9	64
of which city							

<sup>a</sup> Łącznie z kolektorami.<sup>a</sup> Including collectors.

TABL. 1 (38). WODOCIĄGI I KANALIZACJA W 2013 R. (cd.)

WATER SUPPLY AND SEWAGE SYSTEMS IN 2013 (cont.)

WYSZCZEGÓLNIENIE SPECIFICATION	Sieć rozdzielcza w km Distribution network in km		Przyłącza prowadzące do budynków mieszkalnych w szt. Connections leading to residential buildings in pcs		Zużycie wody z wodociągów w gospodarstwach domowych Consumption of water from water supply systems in households		Ścieki odprowa- dzone siecią kanaliza- cyjną <sup>3</sup> w dam <sup>3</sup> Waste water discharged by sewage system <sup>3</sup> in dam <sup>3</sup>
	wodociągowa water supply	kanaliza- cyjna <sup>a</sup> sewage <sup>a</sup>	wodociągowe water supply system	kanalizacyjne sewage system	w dam <sup>3</sup> in dam <sup>3</sup>	na 1 miesz- kańca w m <sup>3</sup> per capita in m <sup>3</sup>	
	stan w dniu 31 XII as of 31 XII						
<b>PODREGION SIERADZKI (cd.) SUBREGION (cont.)</b>							
<b>Powiat sieradzki (dok.) (cont.)</b>							
Gminy miejsko-wiejskie (dok.):							
<i>Urban-rural gminas (cont.):</i>							
Warta .....	246,7	14,4	3537	466	347,4	26,9	119
w tym miasto .....	18,8	9,9	690	419	123,7	37,4	116
of which city							
Złoczew .....	119,6	13,0	1481	306	222,8	30,5	61
w tym miasto .....	29,2	13,0	623	306	98,3	29,1	61
of which city							
Gminy wiejskie:							
<i>Rural gminas:</i>							
Brąszewice .....	108,7	6,3	1154	60	136,2	30,6	65
Brzeźno .....	140,2	3,2	1745	71	312,6	49,5	11
Burzenin .....	121,6	5,3	1333	178	150,0	26,5	37
Goszczanów .....	171,5	9,0	1241	184	260,4	46,1	30
Kłonowa .....	89,0	0,1	753	1	131,5	44,5	-
Sieradz .....	134,6	110,6	2429	968	232,7	22,5	86
Wróblew .....	127,3	4,2	1558	78	184,3	30,3	53
<b>Powiat wieluński.....</b>	<b>1014,6</b>	<b>241,1</b>	<b>16889</b>	<b>5776</b>	<b>2390,8</b>	<b>30,7</b>	<b>1330</b>
Gminy miejsko-wiejskie:							
<i>Urban-rural gminas:</i>							
Wieluń .....	195,8	115,0	4905	3261	944,7	29,0	911
w tym miasto .....	90,2	64,0	2595	2183	720,5	30,4	801
of which city							
Gminy wiejskie:							
<i>Rural gminas:</i>							
Biała .....	88,0	0,7	1256	13	150,8	27,1	2
Czarnożyły .....	68,8	58,5	1222	880	153,0	33,5	104
Konopnica .....	92,4	7,5	1182	161	145,8	37,5	34
Mokrsko .....	91,7	17,8	1423	418	140,3	26,1	93
Osjaków .....	121,6	12,5	1379	409	231,7	48,1	73
Ostrówek .....	110,9	6,6	1166	130	155,1	33,9	57
Pątnów .....	99,7	-	1595	-	182,3	27,8	-
Skomlin .....	43,6	16,4	947	403	105,0	30,9	40
Wierzchnas .....	102,1	6,1	1814	101	182,1	27,8	16
<b>Powiat wierszowski .....</b>	<b>579,3</b>	<b>254,4</b>	<b>9951</b>	<b>4702</b>	<b>1313,6</b>	<b>31,1</b>	<b>830</b>
Gminy miejsko-wiejskie:							
<i>Urban-rural gminas:</i>							
Wierszów .....	101,0	59,5	2440	1627	444,9	31,0	414
w tym miasto .....	32,7	26,1	1123	889	270,7	31,0	333
of which city							
Gminy wiejskie:							
<i>Rural gminas:</i>							
Bolesławiec .....	62,0	65,0	1148	1142	115,0	28,1	85
Czastary .....	53,6	24,5	1066	299	79,4	20,1	34
Galewice .....	140,9	38,5	1750	469	188,4	30,2	77
Lututów .....	89,5	5,9	1277	195	189,4	41,2	51
Łubnice .....	53,6	54,9	1002	830	162,1	39,2	120
Sokolniki .....	78,7	6,1	1268	140	134,4	27,5	49

<sup>a</sup> Łącznie z kolektorami.<sup>a</sup> Including collectors.

TABL. 1 (38). WODOCIĄGI I KANALIZACJA W 2013 R. (cd.)

WATER SUPPLY AND SEWAGE SYSTEMS IN 2013 (cont.)

WYSZCZEGÓLNIENIE SPECIFICATION	Sieć rozdzielcza w km Distribution network in km		Przyłącza prowadzące do budynków mieszkalnych w szt. Connections leading to residential buildings in pcs		Zużycie wody z wodociągów w gospodarstwach domowych Consumption of water from water supply systems in households		Ścieki odprowa- dzone siecią kanaliza- cyjną <sup>a</sup> w dam <sup>3</sup> Waste water discharged by sewage system <sup>a</sup> in dam <sup>3</sup>
	wodociągowa water supply	kanaliza- cyjna <sup>a</sup> sewage <sup>a</sup>	wodociągowe water supply system	kanalizacyjne sewagesys- tem	w dam <sup>3</sup> in dam <sup>3</sup>	na 1 miesz- kańca w m <sup>3</sup> per capita in m <sup>3</sup>	
	stan w dniu 31 XII as of 31 XII						
<b>PODREGION SIERADZKI (dok.) SUBREGION (cont.)</b>							
<b>Powiat zduńskowolski .....</b>	<b>493,8</b>	<b>194,8</b>	<b>11485</b>	<b>4238</b>	<b>1883,9</b>	<b>27,7</b>	<b>2204</b>
Gminy miejskie: Urban gminas:							
Zduńska Wola .....	119,2	118,8	4843	2943	1198,1	27,4	1715
Gminy miejsko-wiejskie: Urban-rural gminas:							
Szadek .....	160,9	12,1	1807	392	231,0	31,2	69
w tym miasto .....	14,8	8,4	395	186	56,5	28,0	44
of which city							
Gminy wiejskie: Rural gminas:							
Zapolice .....	81,5	14,9	1442	252	139,4	28,1	46
Zduńska Wola .....	132,2	49,0	3393	651	315,4	26,5	374
<b>PODREGION SKIERNIEWICKI .....</b>	<b>4926,3</b>	<b>724,3</b>	<b>65216</b>	<b>18679</b>	<b>13354,1</b>	<b>36,2</b>	<b>10243</b>
<b>SUBREGION</b>							
<b>Powiat kutnowski .....</b>	<b>1267,7</b>	<b>213,1</b>	<b>16174</b>	<b>5391</b>	<b>3105,8</b>	<b>30,8</b>	<b>4188</b>
Gminy miejskie: Urban gminas:							
Kutno .....	141,3	116,1	4394	3344	1316,3	28,8	3345
Gminy miejsko-wiejskie: Urban-rural gminas:							
Krośniewice .....	143,5	17,2	1573	549	254,2	28,8	237
w tym miasto .....	17,4	13,8	608	528	177,3	38,8	228
of which city							
Żychlin .....	120,3	25,1	1828	731	321,1	25,6	488
w tym miasto .....	26,9	15,0	809	500	228,6	26,5	468
of which city							
Gminy wiejskie: Rural gminas:							
Bedno .....	150,6	-	1371	-	259,2	45,5	-
Dąbrowice .....	51,0	-	546	-	115,0	58,6	-
Krzyżanów .....	121,6	0,5	1022	18	204,0	47,2	8
Kutno .....	192,8	23,5	2300	285	295,2	33,7	37
Łanięta .....	68,3	18,3	566	272	47,5	18,8	26
Nowe Ostrowy .....	79,2	8,4	900	150	81,0	22,4	24
Oporów .....	91,0	-	660	-	75,0	28,4	-
Strzelce .....	108,1	4,0	1014	42	137,3	33,8	23
<b>Powiat łęczycki .....</b>	<b>1053,6</b>	<b>105,9</b>	<b>9661</b>	<b>1958</b>	<b>1819,1</b>	<b>35,1</b>	<b>804</b>
Gminy miejskie: Urban gminas:							
Łęczyca .....	39,4	31,0	716	674	411,4	27,7	603
Gminy wiejskie: Rural gminas:							
Daszyna .....	117,5	3,9	863	36	153,6	38,3	18
Góra Świętej Małgorzaty .....	106,9	23,8	930	346	171,3	38,1	33
Grabów .....	214,3	21,6	1738	368	201,0	32,5	37
Łęczyca .....	183,4	-	2014	-	304,3	35,5	-
Piątek .....	168,3	17,1	1402	348	286,4	45,8	82
Świnice Warckie .....	120,8	8,2	1058	184	153,4	37,7	28
Witonia .....	103,0	0,3	940	2	137,7	40,6	3

<sup>a</sup> Łącznie z kolektorami.<sup>a</sup> Including collectors.

TABL. 1 (38). WODOCIĄGI I KANALIZACJA W 2013 R. (dok.)

WATER SUPPLY AND SEWAGE SYSTEMS IN 2013 (cont.)

WYSZCZEGÓLNIENIE SPECIFICATION	Sieć rozdzielcza w km Distribution network in km		Przyłącza prowadzące do budynków mieszkalnych w szt. Connections leading to residential buildings in pcs		Zużycie wody z wodociągów w gospodarstwach domowych Consumption of water from water supply systems in households		Ścieki odprowadzone siecią kanalizacyjną w dam <sup>3</sup> Waste water discharged by sewage system <sup>1</sup> in dam <sup>3</sup>
	wodociągowa water supply	kanaliza- cyjna <sup>a</sup> sewage <sup>a</sup>	wodociągowe water supply system	kanalizacyjne sewage system	w dam <sup>3</sup> in dam <sup>3</sup>	na 1 miesz- kańca w m <sup>3</sup> per capita in m <sup>3</sup>	
	stan w dniu 31 XII as of 31 XII						
<b>PODREGION SKIERNIEWICKI (dok.) SUBREGION (cont.)</b>							
<b>Powiat łowicki .....</b>	<b>1097,5</b>	<b>137,2</b>	<b>16218</b>	<b>4225</b>	<b>3698,2</b>	<b>46,0</b>	<b>1686</b>
Gminy miejskie: Urban gminas:							
Łowicz .....	90,9	83,0	2325	2939	876,5	29,7	1487
Gminy wiejskie: Rural gminas:							
Bielawy .....	170,5	1,3	1609	28	238,8	42,1	6
Chąśno .....	76,4	5,4	769	28	253,2	84,2	-
Domaniewice .....	76,0	9,2	1148	267	240,0	51,7	65
Kiernozia .....	125,2	3,9	967	201	253,2	71,2	24
Kocierzew Południowy ...	112,4	-	1288	-	341,4	78,1	-
Łowicz .....	98,0	20,0	2150	553	333,9	44,3	3
Łyszkowice .....	93,9	14,4	1751	209	292,5	43,1	101
Nieborów .....	131,0	-	2555	-	437,2	46,7	-
Zduny .....	123,2	-	1656	-	431,5	72,5	-
<b>Powiat rawski .....</b>	<b>659,7</b>	<b>88,0</b>	<b>8286</b>	<b>1731</b>	<b>1642,5</b>	<b>33,2</b>	<b>893</b>
Gminy miejskie: Urban gminas:							
Rawa Mazowiecka .....	51,3	43,2	1509	938	595,2	33,5	621
Gminy miejsko-wiejskie: Urban-rural gminas:							
Biała Rawska .....	158,8	21,0	1653	415	290,3	25,1	211
w tym miasto .....	19,8	20,2	458	408	172,2	52,8	193
of which city							
Gminy wiejskie: Rural gminas:							
Cielądz .....	105,2	7,0	1009	132	128,9	31,6	36
Rawa Mazowiecka .....	179,1	13,8	2511	146	449,4	52,1	16
Regnów .....	56,4	-	474	-	76,5	41,3	-
Sadkowice .....	108,9	3,0	1130	100	102,2	18,1	9
<b>Powiat skierniewicki .....</b>	<b>686,5</b>	<b>44,9</b>	<b>10247</b>	<b>1291</b>	<b>1352,8</b>	<b>35,3</b>	<b>162</b>
Gminy wiejskie: Rural gminas:							
Bolimów .....	89,7	18,2	1366	513	126,2	30,9	52
Gluchów .....	85,2	13,2	1402	359	258,0	43,6	33
Godzianów .....	35,0	-	618	-	136,0	52,0	-
Kowiesy .....	75,4	-	697	-	83,9	27,9	-
Lipce Reymontowskie ...	43,6	5,3	967	296	159,3	48,2	40
Maków .....	74,6	-	1640	-	172,0	28,6	-
Nowy Kawęczyn .....	98,5	2,7	986	61	128,2	38,3	23
Skierniewice .....	138,3	-	1856	-	201,4	27,5	-
Słupia .....	46,2	5,5	715	62	87,8	32,3	14
<b>Miasto na prawach powiatu: City with powiat status:</b>							
<b>Skierniewice .....</b>	<b>161,3</b>	<b>135,2</b>	<b>4630</b>	<b>4083</b>	<b>1735,7</b>	<b>35,7</b>	<b>2510</b>

<sup>a</sup> Łącznie z kolektorami.<sup>a</sup> Including collectors.

TABL. 2 (39). SIEĆ GAZOWA ORAZ ODBIORCY I ZUŻYCIE GAZU Z SIECI W GOSPODARSTWACH DOMOWYCH W 2013 R.

GAS SUPPLY SYSTEM AS WELL AS CONSUMERS AND CONSUMPTION OF GAS FROM GAS SUPPLY SYSTEM IN HOUSEHOLDS IN 2013

WYSZCZEGÓLNIENIE SPECIFICATION	Sieć gazowa w km <i>Distribution network in km</i>	Przyłącza prowa- dzące do budyn- ków w szt. <sup>a</sup> <i>Connections leading to buildings in pcs<sup>a</sup></i>	Odbiorcy gazu z sieci <sup>b</sup> <i>Consumers of gas from gas supply system<sup>b</sup></i>	Zużycie gazu z sieci <sup>c</sup> <i>Consumption of gas from gas supply system<sup>c</sup></i>	
	stan w dniu 31 XII <i>as of 31 XII</i>			w tys. m <sup>3</sup> <i>in thous. m<sup>3</sup></i>	na 1 mieszkańca w m <sup>3</sup> <i>per capita in m<sup>3</sup></i>
<b>WOJEWÓDZTWO .....</b>	<b>3501,6</b>	<b>70804</b>	<b>412556</b>	<b>143250,7</b>	<b>56,9</b>
<b>VOIVODSHIP</b>					
<b>Podregion łódzki .....</b>	<b>1085,5</b>	<b>21574</b>	<b>62290</b>	<b>35234,2</b>	<b>91,6</b>
<b>Subregion</b>					
Powiaty:					
Powiaty:					
brzeziński .....	0,5	7	6	15,5	0,5
łódzki wschodni .....	371,4	7444	9858	10943,8	157,4
pabianicki .....	327,0	6560	28919	12574,7	105,1
zgierski .....	386,7	7563	23507	11700,2	71,0
<b>Podregion m. Łódź .....</b>	<b>1118,8</b>	<b>27010</b>	<b>253057</b>	<b>71245,0</b>	<b>99,6</b>
<b>Subregion</b>					
Miasto na prawach powiatu:					
City with powiat status:					
Łódź .....	1118,8	27010	253057	71245,0	99,6
<b>Podregion piotrkowski .....</b>	<b>710,4</b>	<b>14793</b>	<b>75202</b>	<b>23155,0</b>	<b>38,9</b>
<b>Subregion</b>					
Powiaty:					
Powiaty:					
bełchatowski .....	143,1	3715	18089	3715,4	32,8
opoczyński .....	133,7	1041	4151	1030,7	13,2
piotrkowski .....	46,0	1101	1320	1166,8	12,8
radomszczański .....	121,9	2934	10921	4100,3	35,2
tomaszowski .....	132,1	2964	18224	6118,3	51,0
Miasto na prawach powiatu:					
City with powiat status:					
Piotrków Trybunalski .....	133,7	3038	22497	7023,5	92,2
<b>Podregion sieradzki .....</b>	<b>291,2</b>	<b>2376</b>	<b>2169</b>	<b>3095,7</b>	<b>6,8</b>
<b>Subregion</b>					
Powiaty:					
Powiaty:					
łaski .....	18,9	200	246	324,2	6,4
pajęczański .....	47,0	125	114	85,5	1,6
poddębicki .....	41,8	741	649	705,2	16,9
sieradzki .....	49,6	507	446	597,0	5,0
wieluński .....	89,3	258	223	346,7	4,5
wieruszowski .....	17,1	294	298	635,2	15,0
zdunskowolski .....	27,5	251	193	401,9	5,9
<b>Podregion skierniewicki .....</b>	<b>295,6</b>	<b>5051</b>	<b>19838</b>	<b>10520,8</b>	<b>28,5</b>
<b>Subregion</b>					
Powiaty:					
Powiaty:					
kutnowski .....	71,0	1297	1491	1955,4	19,4
łęczycki .....	26,7	424	469	1190,0	23,0
łowicki .....	28,7	435	383	540,1	6,7
rawski .....	39,2	715	4530	1778,3	35,9
skierniewicki .....	0,2	2	2	3,3	0,1
Miasto na prawach powiatu:					
City with powiat status:					
Skierniewice .....	129,9	2178	12963	5053,7	104,1

a Łącznie z przyłączami prowadzącymi do budynków niemieszkalnych. b Łącznie z korzystającymi z gazomierzy zbiorczych. c W jednostkach naturalnych, według których następuje rozliczenie z odbiorcami.

a Including with connections leading to non-residential buildings. b Including gas consumers using collective gas-meters. c Consumption of gas in natural units on the basis of which settlements with clients occur.

TABL. 3 (40). ODBIORCY ORAZ ZUŻYCIĘ ENERGII ELEKTRYCZNEJ W GOSPODARSTWACH DOMOWYCH <sup>a</sup> W 2013 R.  
 CONSUMERS AND CONSUMPTION OF ELECTRICITY IN HOUSEHOLDS <sup>a</sup> IN 2013

WYSZCZEGÓLNIENIE SPECIFICATION	Odbiorcy energii elektrycznej <sup>b</sup> Consumers of electricity <sup>b</sup>	Zużycie energii elektrycznej Consumption of electricity		
		w GW·h in GW·h	na 1 mieszkańca per capita	na 1 odbiorcę <sup>c</sup> per consumer <sup>c</sup>
			w kWh	in kWh
<b>WOJEWÓDZTWO .....</b> <b>VOIVODSHIP</b>	<b>1001582</b>	<b>1956,9</b>	<b>777,2</b>	<b>1953,8</b>
<b>Podregion łódzki .....</b> <b>Subregion</b>	<b>159245</b>	<b>373,4</b>	<b>970,3</b>	<b>2344,9</b>
Powiaty: Powiats:				
brzeziński .....	11889	24,7	797,1	2075,4
łódzki wschodni .....	27532	71,8	1032,0	2606,9
pabianicki .....	52567	111,3	930,4	2118,0
zgierski .....	67257	165,6	1005,8	2462,7
<b>Podregion m. Łódź .....</b> <b>Subregion</b>	<b>328519</b>	<b>598,7</b>	<b>836,9</b>	<b>1822,3</b>
Miasto na prawach powiatu: City with powiat status:				
Łódź .....	328519	598,7	836,9	1822,3
<b>Podregion piotrkowski .....</b> <b>Subregion</b>	<b>217100</b>	<b>384,1</b>	<b>645,3</b>	<b>1769,3</b>
Powiaty: Powiats:				
bełchatowski .....	38620	70,5	623,4	1826,4
opoczyński .....	26114	40,9	524,1	1565,8
piotrkowski .....	32224	68,5	748,6	2124,2
radomszczański .....	42621	73,2	628,1	1717,2
tomaszowski .....	45833	81,9	683,0	1786,9
Miasto na prawach powiatu: City with powiat status:				
Piotrków Trybunalski .....	31688	49,2	645,2	1551,1
<b>Podregion sieradzki .....</b> <b>Subregion</b>	<b>161292</b>	<b>322,8</b>	<b>712,7</b>	<b>2001,6</b>
Powiaty: Powiats:				
łaski .....	21325	40,9	809,0	1918,5
pajęczański .....	17580	34,1	647,9	1937,3
podębski .....	16807	34,1	816,6	2029,0
sieradzki .....	40188	88,0	733,4	2190,8
wieluński .....	26648	50,5	649,4	1896,6
wieruszowski .....	13467	29,3	692,6	2172,1
zduńskowolski .....	25277	45,9	675,8	1817,2
<b>Podregion skierniewicki .....</b> <b>Subregion</b>	<b>135426</b>	<b>277,9</b>	<b>752,3</b>	<b>2052,0</b>
Powiaty: Powiats:				
kutnowski .....	38649	70,7	701,9	1829,2
łęczycki .....	17677	43,8	845,4	2477,4
łowicki .....	28901	65,1	809,8	2254,2
rawski .....	17498	35,6	718,2	2033,3
skierniewicki .....	12911	29,5	769,0	2282,7
Miasto na prawach powiatu: City with powiat status:				
Skierniewice .....	19790	33,2	683,9	1678,0

<sup>a</sup> Łącznie z gospodarstwami domowymi, których głównym źródłem utrzymania jest dochód z użytkowanego gospodarstwa indywidualnego w rolnictwie. <sup>b</sup> Stan w dniu 31 XII. <sup>c</sup> Do przeliczeń przyjęto liczbę odbiorców według stanu w dniu 31 XII.

Źródło: dane Ministerstwa Gospodarki.

<sup>a</sup> Including households, in which the main source of maintenance is income from a private farm in agricultural. <sup>b</sup> As of 31 XII. <sup>c</sup> The number of consumers as of 31 XII was used in calculations.

Source: data of the Ministry of Economy.

TABL. 4 (41). ODPADY KOMUNALNE ZMIESZANE, NIECZYSTOŚCI CIEKLE I SKŁADOWISKA W 2013 R.  
MIXED MUNICIPAL WASTE, LIQUID WASTE AND LANDFILL SITES IN 2013

WYSZCZEGÓLNIENIE SPECIFICATION	Zebrane odpady komunalne zmieszane <sup>ab</sup> Mixed municipal waste collected <sup>ab</sup>			Nieczystości ciekłe wywiezione <sup>ac</sup> Liquid waste <sup>ac</sup> removed		Czynne składowiska kontrolowane (stan w dniu 31 XII) Controlled landfill sites in operation (as of 31 XII)	
	ogółem total	w tym z gospodarstw domowych of which from households		ogółem total	w tym z gospodarstw domowych of which from households	liczba number	powierz- chnia w ha area in ha
		w tys. t in thous. t	na 1 miesz- kańca w kg per capita in kg				
<b>WOJEWÓDZTWO .....</b>	<b>501,3</b>	<b>364,7</b>	<b>144,8</b>	<b>1474,9</b>	<b>940,0</b>	<b>23</b>	<b>113,6</b>
<b>VOIVODSHIP</b>							
<b>Podregion łódzki .....</b>	<b>86,7</b>	<b>64,5</b>	<b>167,7</b>	<b>607,2</b>	<b>396,2</b>	<b>3</b>	<b>7,5</b>
<b>Subregion</b>							
Powiaty:							
Powiats:							
brzeziński .....	6,2	5,0	161,5	42,8	28,4	1	3,1
łódzki wschodni .....	14,7	11,3	162,5	199,9	144,0	1	1,4
pabianicki .....	28,0	21,8	182,2	115,8	82,4	-	-
zgierski .....	37,7	26,4	160,4	248,7	141,4	1	3,0
<b>Podregion m. Łódź .....</b>	<b>187,1</b>	<b>124,0</b>	<b>173,4</b>	<b>220,3</b>	<b>162,2</b>	<b>-</b>	<b>-</b>
<b>Subregion</b>							
Miasto na prawach powiatu:							
City with powiat status:							
Łódź .....	187,1	124,0	173,4	220,3	162,2	-	-
<b>Podregion piotrkowski .....</b>	<b>90,6</b>	<b>70,6</b>	<b>118,5</b>	<b>307,0</b>	<b>176,1</b>	<b>7</b>	<b>38,9</b>
<b>Subregion</b>							
Powiaty:							
Powiats:							
belchatowski .....	22,5	15,7	138,6	31,7	16,3	1	4,0
opoczyński .....	4,5	3,4	43,0	12,9	8,0	2	9,9
piotrkowski .....	8,7	6,8	74,4	82,9	53,8	1	7,5
radomszczański .....	21,9	17,0	145,6	48,6	34,3	2	11,4
tomaszowski .....	19,7	17,0	141,7	115,8	52,5	1	6,1
Miasto na prawach powiatu:							
City with powiat status:							
Piotrków Trybunalski .....	13,3	10,8	141,2	15,2	11,2	-	-
<b>Podregion sieradzki .....</b>	<b>68,9</b>	<b>52,8</b>	<b>116,7</b>	<b>219,0</b>	<b>129,0</b>	<b>6</b>	<b>26,4</b>
<b>Subregion</b>							
Powiaty:							
Powiats:							
łaski .....	8,2	6,1	121,0	32,6	20,4	-	-
pajęczański .....	7,8	6,3	119,3	28,8	19,2	1	3,7
poddębicki .....	3,6	3,0	70,7	39,6	21,2	-	-
sieradzki .....	19,5	14,2	118,0	47,8	32,0	-	-
wieluński .....	9,7	7,4	95,1	34,8	11,1	2	7,3
wieruszowski .....	5,5	4,1	98,0	16,5	10,0	2	5,4
żurowski .....	14,7	11,8	173,6	18,9	15,2	1	10,0
<b>Podregion skierniewicki ..</b>	<b>67,9</b>	<b>52,7</b>	<b>142,8</b>	<b>121,3</b>	<b>76,5</b>	<b>7</b>	<b>40,8</b>
<b>Subregion</b>							
Powiaty:							
Powiats:							
kutnowski .....	21,5	17,2	170,5	47,4	32,1	3	17,5
łęczycki .....	6,4	5,4	104,9	11,0	5,6	2	3,2
łowicki .....	13,3	9,4	117,1	22,1	9,5	1	19,1
rawski .....	8,1	6,9	139,0	11,5	7,3	1	1,0
skierniewicki .....	3,5	2,8	73,3	22,8	17,2	-	-
Miasto na prawach powiatu:							
City with powiat status:							
Skierniewice .....	15,1	11,0	226,7	6,4	4,8	-	-

a Dane szacunkowe. b Dane nie obejmują odpadów komunalnych zebranych selektywnie. c Gromadzone przejściowo w zbiornikach bez-odpływowych.

a Estimated data. b Data do not include municipal waste collected separately. c Collected temporarily in cesspools.

TABL. 5 (42). ZASOBY MIESZKANIOWE<sup>a</sup> W 2013 R.

Stan w dniu 31 XII

DWELLING STOCKS<sup>a</sup> IN 2013

As of 31 XII

WYSZCZEGÓLNIENIE SPECIFICATION	Mieszkania Dwellings	Izby Rooms	Powierzchnia użytkowa mieszkań w tys. m <sup>2</sup> Useful floor area of dwellings in thous. m <sup>2</sup>	Przeciętna Average				
				liczba izb w mieszkaniu number of rooms in a dwelling	liczba osób <sup>b</sup> na number of persons <sup>b</sup>		powierzchnia użytkowa w m <sup>2</sup> useful floor area in m <sup>2</sup>	
					1 mieszkanie per dwelling	1 izbę per room	1 mieszkania per dwelling	na 1 osobę per person
<b>WOJEWÓDZTWO VOIVODSHIP</b>	<b>992415</b>	<b>3555181</b>	<b>67608,0</b>	<b>3,58</b>	<b>2,53</b>	<b>0,71</b>	<b>68,1</b>	<b>26,9</b>
miasta ..... urban areas	693499	2320189	40865,2	3,35	2,30	0,69	58,9	25,7
wieś ..... rural areas	298916	1234992	26742,9	4,13	3,08	0,75	89,5	29,1
<b>PODREGION ŁÓDZKI ... SUBREGION</b>	<b>148871</b>	<b>551226</b>	<b>10926,4</b>	<b>3,70</b>	<b>2,59</b>	<b>0,70</b>	<b>73,4</b>	<b>28,4</b>
<b>Powiat brzeziński .....</b>	<b>11153</b>	<b>42670</b>	<b>884,7</b>	<b>3,83</b>	<b>2,77</b>	<b>0,72</b>	<b>79,3</b>	<b>28,6</b>
Gminy miejskie: Urban gminas:								
Brzeziny .....	4556	16740	327,9	3,67	2,76	0,75	72,0	26,1
Gminy wiejskie: Rural gminas:								
Brzeziny .....	1926	7681	176,0	3,99	2,89	0,72	91,4	31,7
Dmosin .....	1709	6528	138,6	3,82	2,66	0,70	81,1	30,4
Jeżów .....	1275	4834	101,1	3,79	2,72	0,72	79,3	29,1
Rogów .....	1687	6887	141,0	4,08	2,82	0,69	83,6	29,6
<b>Powiat łódzki wschodni .....</b>	<b>23519</b>	<b>100267</b>	<b>2202,8</b>	<b>4,26</b>	<b>2,97</b>	<b>0,70</b>	<b>93,7</b>	<b>31,6</b>
Gminy miejsko-wiejskie: Urban-rural gminas:								
Koluszki .....	8321	33881	663,2	4,07	2,84	0,70	79,7	28,1
w tym miasto ..... of which city	4673	18860	347,4	4,04	2,87	0,71	74,3	25,9
Rzgów .....	3402	15830	384,1	4,65	2,93	0,63	112,9	38,6
w tym miasto ..... of which city	1193	5576	129,0	4,67	2,88	0,62	108,1	37,6
Tuszyn .....	4501	18016	400,9	4,00	2,71	0,68	89,1	32,8
w tym miasto ..... of which city	2866	11038	235,8	3,85	2,55	0,66	82,3	32,2
Gminy wiejskie: Rural gminas:								
Andrespol .....	3747	16101	358,3	4,30	3,52	0,82	95,6	27,2
Brójce .....	2073	9397	214,1	4,53	3,00	0,66	103,3	34,4
Nowosolna .....	1475	7042	182,1	4,77	3,09	0,65	123,5	40,0
<b>Powiat pabianicki .....</b>	<b>50013</b>	<b>175647</b>	<b>3329,4</b>	<b>3,51</b>	<b>2,39</b>	<b>0,68</b>	<b>66,6</b>	<b>27,8</b>
Gminy miejskie: Urban gminas:								
Konstantynów Łódzki	6949	25912	496,8	3,73	2,56	0,69	71,5	27,9
Pabianice .....	30929	99418	1712,6	3,21	2,19	0,68	55,4	25,3
Gminy wiejskie: Rural gminas:								
Diutów .....	1777	6538	141,1	3,68	2,49	0,68	79,4	31,9
Dobroń .....	2556	11175	251,9	4,37	2,92	0,67	98,5	33,8
Ksawerów .....	2523	11043	242,7	4,38	3,02	0,69	96,2	31,9
Lutomiersk .....	3142	12352	276,7	3,93	2,53	0,64	88,1	34,8
Pabianice .....	2137	9209	207,7	4,31	3,15	0,73	97,2	30,9

a Na podstawie bilansu zasobów mieszkaniowych. b Patrz uwagi ogólne do Rocznika, ust. 9.

a Based on balance of dwelling stocks. b See general notes to the Yearbook, item 9.



TABL. 5 (42). ZASOBY MIESZKANIOWE<sup>a</sup> W 2013 R. (cd.)

Stan w dniu 31 XII

DWELLING STOCKS<sup>a</sup> IN 2013 (cont.)

As of 31 XII

WYSZCZEGÓLNIENIE SPECIFICATION	Mieszkania Dwellings	Izby Rooms	Powierzchnia użytkowa mieszkań w tys. m <sup>2</sup> Useful floor area of dwellings in thous. m <sup>2</sup>	Przeciętna      Average				
				liczba izb w mieszkaniu number of rooms in a dwelling	liczba osób <sup>b</sup> na number of persons <sup>b</sup>		powierzchnia użytkowa w m <sup>2</sup> useful floor area in m <sup>2</sup>	
					1 mieszkanie per dwelling	1 izbę per room	1 mieszkania per dwelling	na 1 osobę per person
<b>PODREGION ŁÓDZKI (dok.) SUBREGION (cont.)</b>								
<b>Powiat zgierski .....</b>	<b>64186</b>	<b>232642</b>	<b>4509,5</b>	<b>3,62</b>	<b>2,57</b>	<b>0,71</b>	<b>70,3</b>	<b>27,4</b>
Gminy miejskie: Urban gminas:								
Główno .....	5366	20355	383,3	3,79	2,76	0,73	71,4	25,9
Ozorków .....	7747	25913	438,9	3,34	2,60	0,78	56,7	21,8
Zgierz .....	23368	80156	1436,8	3,43	2,46	0,72	61,5	25,0
Gminy miejsko-wiejskie: Urban-rural gminas:								
Aleksandrów Łódzki ..	11578	42498	856,7	3,67	2,58	0,70	74,0	28,7
w tym miasto .....	8584	29603	534,8	3,45	2,47	0,72	62,3	25,2
of which city								
Stryków .....	4586	17860	388,8	3,89	2,70	0,69	84,8	31,4
w tym miasto .....	1386	4996	96,9	3,60	2,55	0,71	69,9	27,4
of which city								
Gminy wiejskie: Rural gminas:								
Główno .....	1517	6059	133,4	3,99	3,23	0,81	87,9	27,2
Ozorków .....	2355	9821	218,2	4,17	2,93	0,70	92,6	31,6
Parzęczew .....	1963	7292	149,1	3,71	2,54	0,68	76,0	29,9
Zgierz .....	5706	22688	504,5	3,98	2,31	0,58	88,4	38,3
<b>PODREGION M. ŁÓDŹ SUBREGION</b>	<b>348151</b>	<b>1070864</b>	<b>18694,7</b>	<b>3,08</b>	<b>2,04</b>	<b>0,66</b>	<b>53,7</b>	<b>26,3</b>
<b>Miasto na prawach powiatu: City with powiat status:</b>								
Łódź .....	348151	1070864	18694,7	3,08	2,04	0,66	53,7	26,3
<b>PODREGION PIOTRKOWSKI .....</b>	<b>213517</b>	<b>819023</b>	<b>15914,2</b>	<b>3,84</b>	<b>2,79</b>	<b>0,73</b>	<b>74,5</b>	<b>26,8</b>
<b>SUBREGION</b>								
<b>Powiat bełchatowski ...</b>	<b>39659</b>	<b>159802</b>	<b>3088,3</b>	<b>4,03</b>	<b>2,85</b>	<b>0,71</b>	<b>77,9</b>	<b>27,3</b>
Gminy miejskie: Urban gminas:								
Bełchatów .....	21068	83988	1492,6	3,99	2,83	0,71	70,8	25,1
Gminy miejsko-wiejskie: Urban-rural gminas:								
Zelów .....	5794	21057	411,7	3,63	2,61	0,72	71,1	27,2
w tym miasto .....	3058	11018	209,2	3,60	2,56	0,71	68,4	26,7
of which city								
Gminy wiejskie: Rural gminas:								
Bełchatów .....	3494	15604	342,5	4,47	3,03	0,68	98,0	32,4
Drużbice .....	1806	7220	157,1	4,00	2,82	0,71	87,0	30,8
Kleszczów .....	1490	7056	158,7	4,74	3,47	0,73	106,5	30,7
Kluki .....	1488	6224	129,9	4,18	2,87	0,69	87,3	30,4
Rusiec .....	1805	7347	157,7	4,07	2,87	0,71	87,4	30,4
Szczerców .....	2714	11306	238,1	4,17	2,98	0,71	87,7	29,5

a Na podstawie bilansu zasobów mieszkaniowych. b Patrz uwagi ogólne do Rocznika, ust. 9.

a Based on balance of dwelling stocks. b See general notes to the Yearbook, item 9.

TABL. 5 (42). ZASOBY MIESZKANIOWE<sup>a</sup> W 2013 R. (cd.)

Stan w dniu 31 XII

DWELLING STOCKS<sup>a</sup> IN 2013 (cont.)

As of 31 XII

WYSZCZEGÓLNIENIE SPECIFICATION	Mieszkania Dwellings	Izby Rooms	Powierzchnia użytkowa mieszkań w tys. m <sup>2</sup> Useful floor area of dwellings in thous. m <sup>2</sup>	Przeciętna Average				
				liczba izb w mieszkaniu number of rooms in a dwelling	liczba osób <sup>b</sup> na number of persons <sup>b</sup>		powierzchnia użytkowa w m <sup>2</sup> useful floor area in m <sup>2</sup>	
					1 mieszkanie per dwelling	1 izbę per room	1 mieszkania per dwelling	na 1 osobę per person
<b>PODREGION PIOTRKOWSKI (cd.) SUBREGION (cont.)</b>								
<b>Powiat opoczyński .....</b>	<b>25765</b>	<b>99548</b>	<b>2013,1</b>	<b>3,86</b>	<b>3,03</b>	<b>0,78</b>	<b>78,1</b>	<b>25,8</b>
Gminy miejsko-wiejskie:								
Urban-rural gminas:								
Drzewica .....	3395	13136	264,4	3,87	3,19	0,82	77,9	24,4
w tym miasto .....	1340	5170	94,7	3,86	2,99	0,78	70,7	23,6
of which city								
Opoczno .....	11414	44534	841,5	3,90	3,08	0,79	73,7	23,9
w tym miasto .....	7833	29702	519,6	3,79	2,83	0,75	66,3	23,4
of which city								
Gminy wiejskie:								
Rural gminas:								
Białaczów .....	2278	8070	171,9	3,54	2,61	0,74	75,5	29,0
Mniszków .....	1660	6561	144,3	3,95	2,83	0,72	86,9	30,7
Paradyż .....	1355	5446	117,7	4,02	3,27	0,81	86,8	26,5
Poświętne .....	1061	4145	91,7	3,91	3,12	0,80	86,5	27,7
Ślawno .....	2191	8806	191,0	4,02	3,44	0,86	87,2	25,3
Żarnów .....	2411	8850	190,6	3,67	2,54	0,69	79,1	31,2
<b>Powiat piotrkowski .....</b>	<b>29496</b>	<b>124133</b>	<b>2584,7</b>	<b>4,21</b>	<b>3,11</b>	<b>0,74</b>	<b>87,6</b>	<b>28,2</b>
Gminy miejsko-wiejskie:								
Urban-rural gminas:								
Sulejów .....	5289	22492	459,9	4,25	3,08	0,72	87,0	28,3
w tym miasto .....	2140	8879	175,1	4,15	2,98	0,72	81,8	27,5
of which city								
Wolbórz .....	2521	10589	221,9	4,20	3,09	0,74	88,0	28,4
w tym miasto .....	765	3473	72,5	4,54	3,12	0,69	94,8	30,4
of which city								
Gminy wiejskie:								
Rural gminas:								
Aleksandrów .....	1825	6954	140,6	3,81	2,41	0,63	77,1	32,0
Czarnocin .....	1264	5869	121,7	4,64	3,28	0,71	96,3	29,4
Gorzkowice .....	3039	12293	248,8	4,05	2,83	0,70	81,9	28,9
Grabica .....	1914	8189	183,2	4,28	3,20	0,75	95,7	29,9
Łęki Szlacheckie .....	1305	4931	102,7	3,78	2,78	0,74	78,7	28,3
Moszczenica .....	4019	16805	354,4	4,18	3,21	0,77	88,2	27,5
Ręczno .....	1193	4854	104,5	4,07	3,02	0,74	87,6	29,0
Rozprza .....	3647	15776	318,7	4,33	3,37	0,78	87,4	25,9
Wola Krzysztoporska	3480	15381	328,2	4,42	3,40	0,77	94,3	27,7
<b>Powiat radomski .....</b>	<b>42555</b>	<b>161107</b>	<b>3210,9</b>	<b>3,79</b>	<b>2,73</b>	<b>0,72</b>	<b>75,5</b>	<b>27,6</b>
Gminy miejskie:								
Urban gminas:								
Radomsko .....	18510	68133	1246,2	3,68	2,57	0,70	67,3	26,2
Gminy miejsko-wiejskie:								
Urban-rural gminas:								
Kamieńsk .....	2154	8679	172,4	4,03	2,84	0,70	80,0	28,2
w tym miasto .....	1009	4407	89,3	4,37	2,86	0,66	88,5	30,9
of which city								
Przedbórz .....	2827	10610	213,5	3,75	2,61	0,69	75,5	29,0
w tym miasto .....	1496	5750	107,6	3,84	2,46	0,64	72,0	29,2
of which city								

<sup>a</sup> Na podstawie bilansu zasobów mieszkaniowych. <sup>b</sup> Patrz uwagi ogólne do Rocznika, ust. 9.<sup>a</sup> Based on balance of dwelling stocks. <sup>b</sup> See general notes to the Yearbook, item 9.

TABL. 5 (42). ZASOBY MIESZKANIOWE<sup>a</sup> W 2013 R. (cd.)

Stan w dniu 31 XII

DWELLING STOCKS<sup>a</sup> IN 2013 (cont.)

As of 31 XII

WYSZCZEGÓLNIENIE SPECIFICATION	Mieszkania Dwellings	Izby Rooms	Powierzchnia użytkowa mieszkań w tys. m <sup>2</sup> Useful floor area of dwellings in thous. m <sup>2</sup>	Przeciętna Average				
				liczba izb w mieszkaniu number of rooms in a dwelling	liczba osób <sup>b</sup> na number of persons <sup>b</sup>		powierzchnia użytkowa w m <sup>2</sup> useful floor area in m <sup>2</sup>	
					1 mieszkanie per dwelling	1 izbę per room	1 mieszkanie per dwelling	na 1 osobę per person
<b>PODREGION PIOTRKOWSKI (dok.) SUBREGION (cont.)</b>								
<b>Powiat radomsczański (dok.) (cont.)</b>								
Gminy wiejskie: Rural gminas:								
Dobryszycze .....	1436	5871	129,5	4,09	3,09	0,75	90,2	29,2
Gidle .....	2502	8880	183,8	3,55	2,52	0,71	73,5	29,1
Gomunice .....	2199	8357	165,5	3,80	2,70	0,71	75,2	27,8
Kobiele Wielkie .....	1444	5873	129,7	4,07	3,12	0,77	89,8	28,7
Kodrąb .....	1512	5922	128,0	3,92	3,12	0,80	84,7	27,2
Lgota Wielka .....	1287	5744	124,5	4,46	3,39	0,76	96,8	28,5
Ładzice .....	1493	5950	131,3	3,99	3,26	0,82	87,9	26,9
Masłowice .....	1497	5617	120,9	3,75	2,85	0,76	80,8	28,3
Radomsko .....	1845	7640	163,5	4,14	3,05	0,74	88,6	29,1
Wielgomłyn .....	1630	6203	141,4	3,81	2,93	0,77	86,7	29,6
Żytno .....	2219	7628	160,6	3,44	2,42	0,70	72,4	29,9
<b>Powiat tomaszowski .....</b>	<b>45019</b>	<b>165912</b>	<b>3126,6</b>	<b>3,69</b>	<b>2,66</b>	<b>0,72</b>	<b>69,4</b>	<b>26,1</b>
Gminy miejskie: Urban gminas:								
Tomaszów								
Mazowiecki .....	26568	91167	1570,2	3,43	2,44	0,71	59,1	24,2
Gminy wiejskie: Rural gminas:								
Będków .....	1073	4809	106,2	4,48	3,11	0,69	98,9	31,8
Budziszewice .....	772	3060	63,0	3,96	2,92	0,74	81,6	28,0
Czerniewice .....	1572	6058	126,9	3,85	3,29	0,85	80,7	24,5
Inowódz .....	1624	6195	128,4	3,81	2,40	0,63	79,1	32,9
Lubochnia .....	2480	9811	192,8	3,96	2,90	0,73	77,8	26,8
Rokiciny .....	2068	9056	191,9	4,38	2,99	0,68	92,8	31,0
Rzeczyca .....	1404	5384	117,0	3,83	3,39	0,88	83,4	24,6
Tomaszów								
Mazowiecki .....	3394	15437	329,6	4,55	3,17	0,70	97,1	30,6
Ujazd .....	2769	10530	206,9	3,80	2,86	0,75	74,7	26,1
Żelechlinek .....	1295	4405	93,5	3,40	2,60	0,76	72,2	27,8
<b>Miasto na prawach powiatu: City with powiat status: Piotrków</b>								
Trybunalski .....	31023	108521	1890,7	3,50	2,45	0,70	60,9	24,9
<b>PODREGION SIERADZKI .....</b>	<b>152332</b>	<b>614805</b>	<b>12329,5</b>	<b>4,04</b>	<b>2,97</b>	<b>0,74</b>	<b>80,9</b>	<b>27,2</b>
<b>SUBREGION</b>								
<b>Powiat łaski .....</b>	<b>18953</b>	<b>73321</b>	<b>1454,6</b>	<b>3,87</b>	<b>2,67</b>	<b>0,69</b>	<b>76,7</b>	<b>28,7</b>
Gminy miejsko-wiejskie: Urban-rural gminas:								
Łask .....	10893	41237	779,0	3,79	2,59	0,68	71,5	27,6
w tym miasto .....	7445	27153	475,4	3,65	2,42	0,66	63,9	26,4
of which city								

<sup>a</sup> Na podstawie bilansu zasobów mieszkaniowych. <sup>b</sup> Patrz uwagi ogólne do Rocznika, ust. 9.<sup>a</sup> Based on balance of dwelling stocks. <sup>b</sup> See general notes to the Yearbook, item 9.

TABL. 5 (42). ZASOBY MIESZKANIOWE<sup>a</sup> W 2013 R. (cd.)

Stan w dniu 31 XII

DWELLING STOCKS<sup>a</sup> IN 2013 (cont.)

As of 31 XII

WYSZCZEGÓLNIENIE SPECIFICATION	Mieszkania Dwellings	Izby Rooms	Powierzchnia użytkowa mieszkań w tys. m <sup>2</sup> Useful floor area of dwellings in thous. m <sup>2</sup>	Przeciętna Average				
				liczba izb w mieszkaniu number of rooms in a dwelling	liczba osób <sup>b</sup> na number of persons <sup>b</sup>		powierzchnia użytkowa w m <sup>2</sup> useful floor area in m <sup>2</sup>	
					1 mieszkanie per dwelling	1 izbę per room	1 mieszkania per dwelling	na 1 osobę per person
<b>PODREGION SIERADZKI (cd.) SUBREGION (cont.)</b>								
<b>Powiat łaski (dok.) (cont.)</b>								
Gminy wiejskie: Rural gminas:								
Buczek .....	1711	6742	141,4	3,94	2,97	0,75	82,6	27,8
Sędziejowice .....	2302	9413	198,5	4,09	2,78	0,68	86,2	31,0
Widawa .....	2817	11198	231,6	3,98	2,71	0,68	82,2	30,4
Wodzierady .....	1230	4731	104,2	3,85	2,70	0,70	84,7	31,3
<b>Powiat pajęczański .....</b>	<b>16744</b>	<b>71348</b>	<b>1424,0</b>	<b>4,26</b>	<b>3,14</b>	<b>0,74</b>	<b>85,0</b>	<b>27,1</b>
Gminy miejsko-wiejskie: Urban-rural gminas:								
Działoszyn .....	3871	16984	330,4	4,39	3,33	0,76	85,4	25,7
w tym miasto .....	2077	8887	162,7	4,28	2,97	0,69	78,3	26,4
of which city								
Pajęczno .....	3892	16501	314,9	4,24	3,02	0,71	80,9	26,8
w tym miasto .....	2415	10063	186,8	4,17	2,82	0,68	77,3	27,4
of which city								
Gminy wiejskie: Rural gminas:								
Kielczygłów .....	1246	5658	123,5	4,54	3,37	0,74	99,1	29,4
Nowa Brzeźnica .....	1705	6569	133,3	3,85	2,77	0,72	78,2	28,2
Rząśnia .....	1431	6335	132,6	4,43	3,39	0,77	92,6	27,3
Siemkowice .....	1430	6154	131,6	4,30	3,39	0,79	92,0	27,1
Strzelce Wielkie .....	1577	6402	128,6	4,06	2,99	0,74	81,5	27,3
Sulmierzyce .....	1592	6745	129,1	4,24	2,86	0,68	81,1	28,3
<b>Powiat poddębicki .....</b>	<b>15237</b>	<b>59435</b>	<b>1231,8</b>	<b>3,90</b>	<b>2,75</b>	<b>0,70</b>	<b>80,8</b>	<b>29,4</b>
Gminy miejsko-wiejskie: Urban-rural gminas:								
Poddębice .....	5654	21763	431,3	3,85	2,81	0,73	76,3	27,1
w tym miasto .....	2977	11103	200,9	3,73	2,61	0,70	67,5	25,8
of which city								
Uniejów .....	2819	10824	218,9	3,84	2,57	0,67	77,6	30,2
w tym miasto .....	1263	4925	94,9	3,90	2,44	0,63	75,2	30,8
of which city								
Gminy wiejskie: Rural gminas:								
Dalików .....	1423	5573	119,2	3,92	2,71	0,69	83,8	30,9
Pęczniew .....	1491	6194	133,2	4,15	2,36	0,57	89,3	37,8
Wartkowice .....	1979	7864	168,3	3,97	3,17	0,80	85,1	26,8
Zadzim .....	1871	7217	160,9	3,86	2,70	0,70	86,0	31,8
<b>Powiat sieradzki .....</b>	<b>39029</b>	<b>155156</b>	<b>3129,7</b>	<b>3,98</b>	<b>3,08</b>	<b>0,77</b>	<b>80,2</b>	<b>26,1</b>
Gminy miejskie: Urban gminas:								
Sieradz .....	15935	60552	1053,8	3,80	2,72	0,72	66,1	24,3
Gminy miejsko-wiejskie: Urban-rural gminas:								
Błaszki .....	4462	17841	400,4	4,00	3,35	0,84	89,7	26,8
w tym miasto .....	807	2742	51,4	3,40	2,82	0,83	63,7	22,6
of which city								

a Na podstawie bilansu zasobów mieszkaniowych. b Patrz uwagi ogólne do Rocznika, ust. 9.

a Based on balance of dwelling stocks. b See general notes to the Yearbook, item 9.

TABL. 5 (42). ZASOBY MIESZKANIOWE<sup>a</sup> W 2013 R. (cd.)

Stan w dniu 31 XII

DWELLING STOCKS<sup>a</sup> IN 2013 (cont.)

As of 31 XII

WYSZCZEGÓLNIENIE SPECIFICATION	Mieszkania Dwellings	Izby Rooms	Powierzchnia użytkowa mieszkań w tys. m <sup>2</sup> Useful floor area of dwellings in thous. m <sup>2</sup>	Przeciętna Average				
				liczba izb w mieszkaniu number of rooms in a dwelling	liczba osób <sup>b</sup> na number of persons <sup>b</sup>		powierzchnia użytkowa w m <sup>2</sup> useful floor area in m <sup>2</sup>	
					1 mieszkanie per dwelling	1 izbę per room	1 mieszkania per dwelling	na 1 osobę per person
<b>PODREGION SIERADZKI (cd.) SUBREGION (cont.)</b>								
<b>Powiat sieradzki (dok.) (cont.)</b>								
Gminy miejsko-wiejskie (dok.): Urban-rural gminas (cont.):								
Warta .....	4086	16026	338,1	3,92	3,16	0,80	82,8	26,2
w tym miasto .....	1215	4452	81,9	3,66	2,75	0,75	67,4	24,5
of which city								
Złoczew .....	2211	9033	178,6	4,09	3,29	0,81	80,8	24,6
w tym miasto .....	1159	4609	88,4	3,98	2,91	0,73	76,3	26,2
of which city								
Gminy wiejskie: Rural gminas:								
Brąszewice .....	1195	5065	116,6	4,24	3,77	0,89	97,5	25,8
Brzeźnio .....	1883	7924	177,1	4,21	3,35	0,80	94,1	28,1
Burzenin .....	1875	7416	146,0	3,96	3,01	0,76	77,9	25,9
Goszczanów .....	1589	6575	160,2	4,14	3,57	0,86	100,8	28,3
Klonowa .....	923	3877	86,9	4,20	3,23	0,77	94,2	29,2
Sieradz .....	3011	12866	290,5	4,27	3,45	0,81	96,5	27,9
Wróblew .....	1859	7981	181,5	4,29	3,27	0,76	97,6	29,8
<b>Powiat wieluński .....</b>	<b>25053</b>	<b>105921</b>	<b>2149,1</b>	<b>4,23</b>	<b>3,10</b>	<b>0,73</b>	<b>85,8</b>	<b>27,7</b>
Gminy miejsko-wiejskie: Urban-rural gminas:								
Wieluń .....	11692	46191	865,5	3,95	2,77	0,70	74,0	26,7
w tym miasto .....	9137	34361	600,2	3,76	2,58	0,69	65,7	25,5
of which city								
Gminy wiejskie: Rural gminas:								
Biała .....	1492	7112	158,2	4,77	3,71	0,78	106,0	28,6
Czarnożyły .....	1333	5838	126,1	4,38	3,42	0,78	94,6	27,6
Konopnica .....	1432	6019	128,2	4,20	2,71	0,65	89,5	33,0
Mokrsko .....	1607	7232	151,2	4,50	3,37	0,75	94,1	27,9
Osjaków .....	1528	6481	139,6	4,24	3,15	0,74	91,4	29,0
Ostrówek .....	1426	6179	125,4	4,33	3,20	0,74	87,9	27,5
Pątnów .....	1679	7875	174,8	4,69	3,89	0,83	104,1	26,8
Skomlin .....	941	4288	91,5	4,56	3,64	0,80	97,2	26,7
Wierzchnas .....	1923	8706	188,5	4,53	3,40	0,75	98,0	28,8
<b>Powiat wierszowski ..</b>	<b>13143</b>	<b>59485</b>	<b>1237,2</b>	<b>4,53</b>	<b>3,22</b>	<b>0,71</b>	<b>94,1</b>	<b>29,3</b>
Gminy miejsko-wiejskie: Urban-rural gminas:								
Wieruszów .....	4685	20444	397,1	4,36	3,06	0,70	84,8	27,7
w tym miasto .....	3106	12902	236,1	4,15	2,81	0,68	76,0	27,1
of which city								
Gminy wiejskie: Rural gminas:								
Bolesławiec .....	1305	5995	128,7	4,59	3,13	0,68	98,6	31,5
Czastary .....	1238	5674	114,8	4,58	3,22	0,70	92,7	28,8
Galewice .....	1812	8448	182,5	4,66	3,42	0,73	100,7	29,4
Lututów .....	1530	6500	137,1	4,25	3,02	0,71	89,6	29,7
Łubnice .....	1076	5309	119,8	4,93	3,86	0,78	111,3	28,8
Sokolniki .....	1497	7115	157,4	4,75	3,27	0,69	105,1	32,2

a Na podstawie bilansu zasobów mieszkaniowych. b Patrz uwagi ogólne do Rocznika, ust. 9.

a Based on balance of dwelling stocks. b See general notes to the Yearbook, item 9.

TABL. 5 (42). ZASOBY MIESZKANIOWE<sup>a</sup> W 2013 R. (cd.)

Stan w dniu 31 XII

DWELLING STOCKS<sup>a</sup> IN 2013 (cont.)

As of 31 XII

WYSZCZEGÓLNIENIE SPECIFICATION	Mieszkania Dwellings	Izby Rooms	Powierzchnia użytkowa mieszkań w tys. m <sup>2</sup> Useful floor area of dwellings in thous. m <sup>2</sup>	Przeciętna Average				
				liczba izb w mieszkaniu number of rooms in a dwelling	liczba osób <sup>b</sup> na number of persons <sup>b</sup>		powierzchnia użytkowa w m <sup>2</sup> useful floor area in m <sup>2</sup>	
					1 mieszkanie per dwelling	1 izbę per room	1 mieszkania per dwelling	na 1 osobę per person
<b>PODREGION SIERADZKI (dok.) SUBREGION (cont.)</b>								
<b>Powiat zduńskowski ....</b>	<b>24173</b>	<b>90139</b>	<b>1703,0</b>	<b>3,73</b>	<b>2,81</b>	<b>0,75</b>	<b>70,5</b>	<b>25,1</b>
Gminy miejskie: Urban gminas:								
Zduńska Wola .....	16440	59188	1049,7	3,60	2,65	0,74	63,9	24,1
Gminy miejsko-wiejskie: Urban-rural gminas:								
Szadek .....	2441	9477	203,1	3,88	3,02	0,78	83,2	27,5
w tym miasto .....	756	2829	55,3	3,74	2,67	0,71	73,1	27,4
of which city								
Gminy wiejskie: Rural gminas:								
Zapolice .....	1633	6577	139,6	4,03	3,05	0,76	85,5	28,0
Zduńska Wola .....	3659	14897	310,7	4,07	3,26	0,80	84,9	26,0
<b>PODREGION SKIERNIEWICKI .....</b>	<b>129544</b>	<b>499263</b>	<b>9743,3</b>	<b>3,85</b>	<b>2,85</b>	<b>0,74</b>	<b>75,2</b>	<b>26,4</b>
<b>SUBREGION</b>								
<b>Powiat kutnowski .....</b>	<b>37334</b>	<b>133995</b>	<b>2433,2</b>	<b>3,59</b>	<b>2,69</b>	<b>0,75</b>	<b>65,2</b>	<b>24,2</b>
Gminy miejskie: Urban gminas:								
Kutno .....	18672	66132	1072,0	3,54	2,45	0,69	57,4	23,5
Gminy miejsko-wiejskie: Urban-rural gminas:								
Krośniewice .....	2883	10236	191,5	3,55	3,04	0,86	66,4	21,9
w tym miasto .....	1641	5626	96,7	3,43	2,77	0,81	58,9	21,3
of which city								
Żychlin .....	4984	16686	288,8	3,35	2,51	0,75	57,9	23,1
w tym miasto .....	3632	11606	186,9	3,20	2,36	0,74	51,5	21,8
of which city								
Gminy wiejskie: Rural gminas:								
Bedno .....	1840	7321	162,3	3,98	3,09	0,78	88,2	28,5
Dąbrowice .....	602	2280	47,2	3,79	3,24	0,86	78,3	24,2
Krzyżanów .....	1385	5222	116,6	3,77	3,13	0,83	84,2	26,9
Kutno .....	2758	10921	234,3	3,96	3,15	0,80	84,9	26,9
Łanięta .....	760	2583	51,6	3,40	3,30	0,97	67,9	20,6
Nowe Ostrowy .....	1318	4317	84,0	3,28	2,76	0,84	63,7	23,1
Oporów .....	853	3362	81,2	3,94	3,09	0,78	95,2	30,8
Strzelce .....	1279	4935	103,8	3,86	3,17	0,82	81,1	25,6
<b>Powiat łęczycki.....</b>	<b>17180</b>	<b>65713</b>	<b>1360,7</b>	<b>3,82</b>	<b>3,01</b>	<b>0,79</b>	<b>79,2</b>	<b>26,3</b>
Gminy miejskie: Urban gminas:								
Łęczyca .....	5899	19163	316,6	3,25	2,51	0,77	53,7	21,4
Gminy wiejskie: Rural gminas:								
Daszyna .....	1180	4505	97,1	3,82	3,38	0,89	82,3	24,3
Góra Świętej Małgorzaty .....	1484	6889	160,6	4,64	3,02	0,65	108,2	35,9
Grabów .....	2136	8363	185,7	3,92	2,89	0,74	86,9	30,1
Łęczyca .....	2284	9771	224,5	4,28	3,73	0,87	98,3	26,3
Piątek .....	1968	7798	174,8	3,96	3,17	0,80	88,8	28,0
Świnice Warckie .....	1235	4965	109,2	4,02	3,30	0,82	88,4	26,8
Witonia .....	994	4259	92,0	4,28	3,41	0,80	92,6	27,1

a Na podstawie bilansu zasobów mieszkaniowych. b Patrz uwagi ogólne do Rocznika, ust. 9.

a Based on balance of dwelling stocks. b See general notes to the Yearbook, item 9.

TABL. 5 (42). ZASOBY MIESZKANIOWE<sup>a</sup> W 2013 R. (dok.)

Stan w dniu 31 XII

DWELLING STOCKS<sup>a</sup> IN 2013 (cont.)

As of 31 XII

WYSZCZEGÓLNIENIE SPECIFICATION	Mieszkania Dwellings	Izby Rooms	Powierzchnia użytkowa mieszkań w tys. m <sup>2</sup> Useful floor area of dwellings in thous. m <sup>2</sup>	Przeciętna Average				
				liczba izb w mieszkaniu number of rooms in a dwelling	liczba osób <sup>b</sup> na number of persons <sup>b</sup>		powierzchnia użytkowa w m <sup>2</sup> useful floor area in m <sup>2</sup>	
					1 mieszkanie per dwelling	1 izbę per room	1 mieszkania per dwelling	na 1 osobę per person
<b>PODREGION SKIER- NIEWICKI (dok.) SUBREGION (cont.)</b>								
<b>Powiat łowicki .....</b>	<b>27293</b>	<b>113986</b>	<b>2321,1</b>	<b>4,18</b>	<b>2,94</b>	<b>0,70</b>	<b>85,0</b>	<b>28,9</b>
Gminy miejskie: <i>Urban gminas:</i>								
Łowicz .....	11469	43472	767,6	3,79	2,57	0,68	66,9	26,1
Gminy wiejskie: <i>Rural gminas:</i>								
Bielawy .....	2004	8044	171,8	4,01	2,82	0,70	85,7	30,4
Chąśno .....	875	4126	98,3	4,72	3,42	0,73	112,3	32,8
Domaniewice .....	1401	6560	145,6	4,68	3,31	0,71	103,9	31,3
Kiernozia .....	1239	5273	109,5	4,26	2,84	0,67	88,4	31,1
Kocierzew Południowy .....	1205	5656	126,6	4,69	3,65	0,78	105,1	28,8
Łowicz .....	2200	10291	235,2	4,68	3,44	0,74	106,9	31,0
Łyszkowice .....	2087	8738	194,4	4,19	3,24	0,77	93,1	28,7
Nieborów .....	2966	13061	272,7	4,40	3,17	0,72	91,9	29,0
Zduny .....	1847	8765	199,4	4,75	3,22	0,68	108,0	33,5
<b>Powiat rawski .....</b>	<b>16223</b>	<b>62177</b>	<b>1255,8</b>	<b>3,83</b>	<b>3,06</b>	<b>0,80</b>	<b>77,4</b>	<b>25,3</b>
Gminy miejskie: <i>Urban gminas:</i>								
Rawa Mazowiecka ....	6282	23715	414,8	3,78	2,84	0,75	66,0	23,3
Gminy miejsko-wiejskie: <i>Urban-rural gminas:</i>								
Biała Rawska .....	3800	14759	308,5	3,88	3,04	0,78	81,2	26,7
w tym miasto .....	1145	4274	80,3	3,73	2,83	0,76	70,1	24,8
of which city								
Gminy wiejskie: <i>Rural gminas:</i>								
Cielądz .....	1220	4754	102,7	3,90	3,34	0,86	84,2	25,2
Rawa Mazowiecka ....	2622	10228	224,2	3,90	3,31	0,85	85,5	25,9
Regnów .....	570	2157	49,8	3,78	3,24	0,86	87,4	27,0
Sadkowie .....	1729	6564	155,8	3,80	3,25	0,86	90,1	27,7
<b>Powiat skierniewicki ....</b>	<b>12065</b>	<b>50596</b>	<b>1082,4</b>	<b>4,19</b>	<b>3,17</b>	<b>0,76</b>	<b>89,7</b>	<b>28,3</b>
Gminy wiejskie: <i>Rural gminas:</i>								
Bolimów .....	1375	5559	116,7	4,04	2,94	0,73	84,9	28,9
Głuchów .....	1598	7045	163,9	4,41	3,70	0,84	102,6	27,7
Godzianów .....	717	3192	69,5	4,45	3,64	0,82	97,0	26,6
Kowiesy .....	1218	4683	100,9	3,84	2,47	0,64	82,9	33,5
Lipce Reymontowskie	1022	4600	97,0	4,50	3,22	0,72	94,9	29,5
Maków .....	1737	7808	160,7	4,50	3,48	0,78	92,5	26,5
Nowy Kawęczyn .....	1330	4882	101,5	3,67	2,52	0,69	76,3	30,3
Skierniewice .....	2330	9710	205,8	4,17	3,14	0,75	88,3	28,2
Słupia .....	738	3117	66,3	4,22	3,67	0,87	89,9	24,5
<b>Miasto na prawach powiatu: City with powiat status:</b>								
<b>Skierniewice .....</b>	<b>19449</b>	<b>72796</b>	<b>1290,1</b>	<b>3,74</b>	<b>2,50</b>	<b>0,67</b>	<b>66,3</b>	<b>26,5</b>

a Na podstawie bilansu zasobów mieszkaniowych. b Patrz uwagi ogólne do Rocznika, ust. 9.

a Based on balance of dwelling stocks. b See general notes to the Yearbook, item 9.

TABL. 6 (43). **MIESZKANIA W ZASOBACH MIESZKANIOWYCH<sup>a</sup> WYPOSAŻONE W INSTALACJE W 2013 R.**  
Stan w dniu 31 XII*DWELLINGS IN DWELLING STOCKS<sup>a</sup> FITTED WITH INSTALATIONS IN 2013*  
*As of 31 XII*

WYSZCZEGÓLNIENIE SPECIFICATION	Ogółem Total	Wyposażone w Fitted with				
		wodociąg water supply system	ustęp lavatory	łazienkę bathroom	centralne ogrzewanie central heating	gaz z sieci gas supply system
<b>WOJEWÓDZTWO .....</b> <b>VOIVODSHIP</b>	<b>992415</b>	<b>938292</b>	<b>885333</b>	<b>845037</b>	<b>759540</b>	<b>445848</b>
<b>Podregion łódzki .....</b> <b>Subregion</b>	<b>148871</b>	<b>140363</b>	<b>132590</b>	<b>126580</b>	<b>113760</b>	<b>61338</b>
Powiaty:						
Powiats:						
brzeziński .....	11153	10287	9355	8887	8039	9
łódzki wschodni .....	23519	22228	20727	19803	18027	9409
pabianicki .....	50013	46894	44515	42715	38755	28838
zgierski .....	64186	60954	57993	55175	48939	23082
<b>Podregion m. Łódź .....</b> <b>Subregion</b>	<b>348151</b>	<b>338890</b>	<b>324152</b>	<b>310021</b>	<b>279390</b>	<b>287684</b>
Miasto na prawach powiatu:						
City with powiat status:						
Łódź .....	348151	338890	324152	310021	279390	287684
<b>Podregion piotrkowski .....</b> <b>Subregion</b>	<b>213517</b>	<b>198499</b>	<b>184884</b>	<b>176205</b>	<b>157930</b>	<b>75945</b>
Powiaty:						
Powiats:						
bełchatowski .....	39659	37394	35669	34492	32495	17942
opoczyński .....	25765	23040	20809	19912	17976	4095
piotrkowski .....	29496	26858	23671	22158	19661	1270
radomszczański .....	42555	39003	35751	33961	29029	10424
tomaszowski .....	45019	41658	39094	37069	33580	18453
Miasto na prawach powiatu:						
City with powiat status:						
Piotrków Trybunalski .....	31023	30546	29890	28613	25189	23761
<b>Podregion sieradzki .....</b> <b>Subregion</b>	<b>152332</b>	<b>141016</b>	<b>131451</b>	<b>124814</b>	<b>110845</b>	<b>1459</b>
Powiaty:						
Powiats:						
łaski .....	18953	17123	15761	14882	13184	169
pajęczański .....	16744	15520	14230	13397	12007	7
poddębicki .....	15237	13469	12251	11348	9064	602
sieradzki .....	39029	36045	33557	32151	28492	275
wieluński .....	25053	23574	22039	21128	19239	8
wieruszowski .....	13143	12227	11481	10959	9741	263
zduńskowolski .....	24173	23058	22132	20949	19118	135
<b>Podregion skierniewicki .....</b> <b>Subregion</b>	<b>129544</b>	<b>119524</b>	<b>112256</b>	<b>107417</b>	<b>97615</b>	<b>19422</b>
Powiaty:						
Powiats:						
kutnowski .....	37334	34949	32622	30938	29207	1555
łęczycki .....	17180	15591	14216	13301	11173	444
łowicki .....	27293	25197	23721	22726	20181	253
rawski .....	16223	14481	13559	13136	11294	4488
skierniewicki .....	12065	10456	9472	8949	8048	3
Miasto na prawach powiatu:						
City with powiat status:						
Skierniewice .....	19449	18850	18666	18367	17712	12679

<sup>a</sup> Na podstawie bilansu zasobów mieszkaniowych.<sup>a</sup> Based on balance of dwelling stocks.



TABL. 7 (44). BUDYNKI ODDANE DO UŻYTKOWANIA W 2013 R.

BUILDINGS COMPLETED IN 2013

WYSZCZEGÓLNIENIE SPECIFICATION	Budynki <sup>a</sup> Buildings <sup>a</sup>				Kubatura <sup>b</sup> w dam <sup>3</sup> Cubic volume <sup>b</sup> in dam <sup>3</sup>			
	ogółem grand total		w tym budynki indywidualne of which private buildings		ogółem grand total		w tym budynków indywidualnych of which private buildings	
	ogółem total	w tym mieszkalne of which residential	razem total	w tym mieszkalne of which residential	ogółem total	w tym budynków mieszkal- nych of which residential buildings	razem total	w tym budynków mieszkal- nych of which residential buildings
<b>WOJEWÓDZTWO .....</b> <b>VOIVODSHIP</b>	<b>6334</b>	<b>4574</b>	<b>5883</b>	<b>4417</b>	<b>8931,7</b>	<b>3465,1</b>	<b>4830,9</b>	<b>3049,9</b>
<b>Podregion łódzki .....</b> <b>Subregion</b>	<b>1586</b>	<b>1314</b>	<b>1485</b>	<b>1267</b>	<b>2044,8</b>	<b>933,8</b>	<b>1281,7</b>	<b>909,4</b>
Powiaty:								
Powiats:								
brzeziński .....	127	90	123	90	144,8	81,1	130,4	81,1
łódzki wschodni .....	339	285	309	268	370,4	198,9	305,2	190,0
pabianicki .....	439	354	412	342	619,7	240,1	340,6	234,4
zgierski .....	681	585	641	567	909,8	413,7	505,6	403,8
<b>Podregion m. Łódź .....</b> <b>Subregion</b>	<b>511</b>	<b>398</b>	<b>349</b>	<b>310</b>	<b>2282,7</b>	<b>581,0</b>	<b>297,9</b>	<b>250,9</b>
Miasto na prawach powiatu:								
City with powiat status:								
Łódź .....	511	398	349	310	2282,7	581,0	297,9	250,9
<b>Podregion piotrkowski .....</b> <b>Subregion</b>	<b>1845</b>	<b>1331</b>	<b>1777</b>	<b>1322</b>	<b>1595,8</b>	<b>893,8</b>	<b>1354,2</b>	<b>865,8</b>
Powiaty:								
Powiats:								
bełchatowski .....	343	287	341	285	213,6	187,2	207,0	180,6
opoczyński .....	298	181	287	181	264,4	120,0	210,6	120,0
piotrkowski .....	398	309	397	309	334,4	184,7	322,5	184,7
radomszczański .....	343	222	330	221	266,8	156,4	241,4	154,2
tomaszowski .....	306	225	287	223	375,4	172,2	261,6	155,4
Miasto na prawach powiatu:								
City with powiat status:								
Piotrków Trybunalski .....	157	107	135	103	141,0	73,3	111,2	70,9
<b>Podregion sieradzki .....</b> <b>Subregion</b>	<b>1335</b>	<b>872</b>	<b>1262</b>	<b>868</b>	<b>1488,5</b>	<b>608,4</b>	<b>1006,4</b>	<b>594,3</b>
Powiaty:								
Powiats:								
łaski .....	199	158	197	158	219,5	98,1	153,5	98,1
pajęczański .....	121	82	121	82	112,2	60,1	112,2	60,1
poddębicki .....	139	111	132	110	248,6	74,6	90,5	66,7
sieradzki .....	250	149	236	147	315,4	110,6	255,5	104,8
wieluński .....	246	148	235	147	191,7	104,2	157,5	103,8
wieruszowski .....	138	85	138	85	98,2	59,2	98,2	59,2
zduńskowolski .....	242	139	203	139	302,9	101,6	139,0	101,6
<b>Podregion skierniewicki .....</b> <b>Subregion</b>	<b>1057</b>	<b>659</b>	<b>1010</b>	<b>650</b>	<b>1519,9</b>	<b>448,2</b>	<b>890,6</b>	<b>429,4</b>
Powiaty:								
Powiats:								
kutnowski .....	295	161	278	153	630,8	117,6	203,7	100,4
łęczycki .....	109	73	108	73	91,0	46,5	89,4	46,5
łowicki .....	182	109	165	109	239,9	74,2	137,0	74,2
rawski .....	160	100	156	100	268,0	64,6	216,0	64,6
skierniewicki .....	197	146	194	146	213,3	95,3	184,5	95,3
Miasto na prawach powiatu:								
City with powiat status:								
Skierniewice .....	114	70	109	69	76,8	50,0	60,0	48,4

a Nowo wybudowane. b Budynków nowo wybudowanych i rozbudowanych (tylko w części dotyczącej rozbudowy).

a Newly built. b Newly built and expanded buildings (exclusively in the enlarged portion).

TABL. 8 (45). MIESZKANIA ODDANE DO UŻYTKOWANIA W 2013 R.

DWELLINGS COMPLETED IN 2013

WYSZCZEGÓLNIENIE SPECIFICATION	Ogółem Total				W tym w budynkach indywidualnych Of which in private buildings			
	mieszkania dwellings	izby rooms	powierzchnia użytkowa w m <sup>2</sup> useful floor area in m <sup>2</sup>		mieszkania dwellings	izby rooms	powierzchnia użytkowa w m <sup>2</sup> useful floor area in m <sup>2</sup>	
			mieszkań of dwell- ings	przeciętna 1 mieszkania average per dwelling			mieszkań of dwell- ings	przeciętna 1 mieszkania average per dwelling
<b>WOJEWÓDZTWO VOIVODSHIP</b>	<b>6009</b>	<b>28879</b>	<b>758813</b>	<b>126,3</b>	<b>4727</b>	<b>25047</b>	<b>674119</b>	<b>142,6</b>
miasta ..... urban areas	2879	12032	311924	108,3	1661	8457	232248	139,8
wieś ..... rural areas	3130	16847	446889	142,8	3066	16590	441871	144,1
<b>PODREGION ŁÓDZKI ... SUBREGION</b>	<b>1476</b>	<b>7216</b>	<b>207661</b>	<b>140,7</b>	<b>1416</b>	<b>6931</b>	<b>201255</b>	<b>142,1</b>
<b>Powiat brzeziński .....</b>	<b>109</b>	<b>635</b>	<b>18537</b>	<b>170,1</b>	<b>109</b>	<b>635</b>	<b>18537</b>	<b>170,1</b>
Gminy miejskie: Urban gminas:								
Brzeziny .....	26	140	4305	165,6	26	140	4305	165,6
Gminy wiejskie: Rural gminas:								
Brzeziny .....	42	251	6795	161,8	42	251	6795	161,8
Dmosin .....	16	93	2974	185,9	16	93	2974	185,9
Jeżów .....	14	89	2715	193,9	14	89	2715	193,9
Rogów .....	11	62	1748	158,9	11	62	1748	158,9
<b>Powiat łódzki wschodni .....</b>	<b>283</b>	<b>1582</b>	<b>43656</b>	<b>154,3</b>	<b>266</b>	<b>1471</b>	<b>41560</b>	<b>156,2</b>
Gminy miejsko-wiejskie: Urban-rural gminas:								
Koluszki .....	51	259	7119	139,6	49	249	6859	140,0
w tym miasto ..... of which city	9	48	1335	148,3	9	48	1335	148,3
Rzgów .....	57	321	9133	160,2	55	311	8951	162,7
w tym miasto ..... of which city	16	94	2797	174,8	16	94	2797	174,8
Tuszyn .....	45	247	6914	153,6	45	247	6914	153,6
w tym miasto ..... of which city	14	81	2370	169,3	14	81	2370	169,3
Gminy wiejskie: Rural gminas:								
Andrespol .....	72	426	11196	155,5	59	335	9542	161,7
Brójce .....	27	150	4256	157,6	27	150	4256	157,6
Nowosolna .....	31	179	5038	162,5	31	179	5038	162,5
<b>Powiat pabianicki.....</b>	<b>356</b>	<b>1963</b>	<b>52659</b>	<b>147,9</b>	<b>343</b>	<b>1889</b>	<b>51159</b>	<b>149,2</b>
Gminy miejskie: Urban gminas:								
Konstantynów Łódzki	66	379	10208	154,7	53	305	8708	164,3
Pabianice .....	68	375	10016	147,3	68	375	10016	147,3
Gminy wiejskie: Rural gminas:								
Dłutów .....	33	167	4217	127,8	33	167	4217	127,8
Dobroń .....	38	193	4731	124,5	38	193	4731	124,5
Ksawerów .....	25	149	4474	179,0	25	149	4474	179,0
Lutomiersk .....	68	376	10553	155,2	68	376	10553	155,2
Pabianice .....	58	324	8460	145,9	58	324	8460	145,9

TABL. 8 (45). MIESZKANIA ODDANE DO UŻYTKOWANIA W 2013 R. (cd.)

DWELLINGS COMPLETED IN 2013 (cont.)

WYSZCZEGÓLNIENIE SPECIFICATION	Ogółem Total				W tym w budynkach indywidualnych Of which in private buildings			
	mieszkania dwellings	izby rooms	powierzchnia użytkowa w m <sup>2</sup> useful floor area in m <sup>2</sup>		mieszkania dwellings	izby rooms	powierzchnia użytkowa w m <sup>2</sup> useful floor area in m <sup>2</sup>	
			mieszkań of dwell- ings	przeciętna average per dwelling			mieszkań of dwell- ings	przeciętna average per dwellings
<b>PODREGION ŁÓDZKI (dok.) SUBREGION (cont.)</b>								
<b>Powiat zgierski .....</b>	<b>728</b>	<b>3036</b>	<b>92809</b>	<b>127,5</b>	<b>698</b>	<b>2936</b>	<b>89999</b>	<b>128,9</b>
Gminy miejskie: <i>Urban gminas:</i>								
Głowno .....	25	128	4001	160,0	25	128	4001	160,0
Ozorków .....	20	95	3159	157,9	18	87	2961	164,5
Zgierz .....	188	537	17485	93,0	183	517	16898	92,3
Gminy miejsko-wiejskie: <i>Urban-rural gminas:</i>								
Aleksandrów Łódzki	236	1065	31901	135,2	216	1008	30212	139,9
w tym miasto .....	62	293	8896	143,5	58	271	8094	139,6
of which city								
Stryków .....	48	224	6394	133,2	45	209	6058	134,6
w tym miasto .....	3	15	476	158,7	3	15	476	158,7
of which city								
Gminy wiejskie: <i>Rural gminas:</i>								
Głowno .....	5	23	619	123,8	5	23	619	123,8
Ozorków .....	30	142	4130	137,7	30	142	4130	137,7
Parzęczew .....	35	154	4427	126,5	35	154	4427	126,5
Zgierz .....	141	668	20693	146,8	141	668	20693	146,8
<b>PODREGION M. ŁÓDŹ SUBREGION</b>	<b>1435</b>	<b>5066</b>	<b>121338</b>	<b>84,6</b>	<b>421</b>	<b>2149</b>	<b>55475</b>	<b>131,8</b>
<b>Miasto na prawach powiatu: City with powiat status:</b>								
Łódź .....	1435	5066	121338	84,6	421	2149	55475	131,8
<b>PODREGION PIOTRKOWSKI .....</b>	<b>1445</b>	<b>7844</b>	<b>195231</b>	<b>135,1</b>	<b>1336</b>	<b>7489</b>	<b>188835</b>	<b>141,3</b>
<b>SUBREGION</b>								
<b>Powiat bełchatowski .....</b>	<b>307</b>	<b>1756</b>	<b>41954</b>	<b>136,7</b>	<b>283</b>	<b>1680</b>	<b>40622</b>	<b>143,5</b>
Gminy miejskie: <i>Urban gminas:</i>								
Bełchatów .....	67	406	9904	147,8	67	406	9904	147,8
Gminy miejsko-wiejskie: <i>Urban-rural gminas:</i>								
Zelów .....	35	200	4882	139,5	35	200	4882	139,5
w tym miasto .....	14	87	2334	166,7	14	87	2334	166,7
of which city								
Gminy wiejskie: <i>Rural gminas:</i>								
Bełchatów .....	85	496	11360	133,6	85	496	11360	133,6
Drużbice .....	16	87	2243	140,2	16	87	2243	140,2
Kleszczów .....	50	240	5617	112,3	26	164	4285	164,8
Kluki .....	25	149	3494	139,8	25	149	3494	139,8
Rusiec .....	11	70	1813	164,8	11	70	1813	164,8
Szczerców .....	18	108	2641	146,7	18	108	2641	146,7

TABL. 8 (45). MIESZKANIA ODDANE DO UŻYTKOWANIA W 2013 R. (cd.)

DWELLINGS COMPLETED IN 2013 (cont.)

WYSZCZEGÓLNIENIE SPECIFICATION	Ogółem Total				W tym w budynkach indywidualnych Of which in private buildings			
	mieszkania dwellings	izby rooms	powierzchnia użytkowa w m <sup>2</sup> useful floor area in m <sup>2</sup>		mieszkania dwellings	izby rooms	powierzchnia użytkowa w m <sup>2</sup> useful floor area in m <sup>2</sup>	
			mieszkań of dwell- ings	przeciętna 1 mieszkania average per dwellings			mieszkań of dwell- ings	przeciętna 1 mieszkania average per dwellings
<b>PODREGION PIOTRKOWSKI (cd.) SUBREGION (cont.)</b>								
<b>Powiat opoczyński .....</b>	<b>177</b>	<b>1049</b>	<b>23955</b>	<b>135,3</b>	<b>177</b>	<b>1049</b>	<b>23955</b>	<b>135,3</b>
Gminy miejsko-wiejskie:								
<i>Urban-rural gminas:</i>								
Drzewica .....	18	114	2733	151,8	18	114	273,3	151,8
w tym miasto .....	11	75	1735	157,7	11	75	1735	157,7
<i>of which city</i>								
Opoczno .....	73	448	10240	140,3	73	448	10240	140,3
w tym miasto .....	20	129	3022	151,1	20	129	3022	151,1
<i>of which city</i>								
Gminy wiejskie:								
<i>Rural gminas:</i>								
Białaczów .....	20	114	2577	128,8	20	114	2577	128,8
Mniszków .....	12	68	1520	126,7	12	68	1520	126,7
Paradyż .....	8	43	924	115,5	8	43	924	115,5
Poświętne .....	7	36	799	114,1	7	36	799	114,1
Sławno .....	23	141	3215	139,8	23	141	3215	139,8
Żarnów .....	16	85	1947	121,7	16	85	1947	121,7
<b>Powiat piotrkowski .....</b>	<b>298</b>	<b>1635</b>	<b>39378</b>	<b>132,1</b>	<b>298</b>	<b>1635</b>	<b>39378</b>	<b>132,1</b>
Gminy miejsko-wiejskie:								
<i>Urban-rural gminas:</i>								
Sulejów .....	72	402	9324	128,7	72	402	9324	129,5
w tym miasto .....	10	60	1392	139,2	10	60	1392	139,2
<i>of which city</i>								
Wolbórz .....	29	157	3758	129,6	29	157	3758	129,6
w tym miasto .....	5	27	705	141,0	5	27	705	141,0
<i>of which city</i>								
Gminy wiejskie:								
<i>Rural gminas:</i>								
Aleksandrów .....	12	77	1560	130,0	12	77	1560	130,0
Czarnocin .....	4	24	539	134,8	4	24	539	134,8
Gorzkowice .....	16	85	1836	114,8	16	85	1836	114,8
Grabica .....	12	69	2131	177,6	12	69	2131	177,6
Łęki Szlacheckie .....	12	62	1319	109,9	12	62	1319	109,9
Moszczenica .....	27	150	3800	140,7	27	150	3800	140,7
Ręczno .....	11	60	1438	130,7	11	60	1438	130,7
Rozprza .....	45	240	5836	129,7	45	240	5836	129,7
Wola Krzysztoporska .....	58	309	7837	135,1	58	309	7837	135,1
<b>Powiat radomski .....</b>	<b>264</b>	<b>1306</b>	<b>35857</b>	<b>135,8</b>	<b>247</b>	<b>1265</b>	<b>35240</b>	<b>142,7</b>
Gminy miejskie:								
<i>Urban gminas:</i>								
Radomsko .....	63	281	7604	120,7	46	240	6987	151,9
Gminy miejsko-wiejskie:								
<i>Urban-rural gminas:</i>								
Kamieńsk .....	14	74	1940	138,6	14	74	1940	139,6
w tym miasto .....	8	45	1137	142,1	8	45	1137	142,1
<i>of which city</i>								
Przedbórz .....	21	111	2971	141,5	21	111	2971	141,5
w tym miasto .....	7	37	932	133,1	7	37	932	133,1
<i>of which city</i>								

TABL. 8 (45). MIESZKANIA ODDANE DO UŻYTKOWANIA W 2013 R. (cd.)

DWELLINGS COMPLETED IN 2013 (cont.)

WYSZCZEGÓLNIENIE SPECIFICATION	Ogółem Total				W tym w budynkach indywidualnych Of which in private buildings			
	mieszkania dwellings	izby rooms	powierzchnia użytkowa w m <sup>2</sup> useful floor area in m <sup>2</sup>		mieszkania dwellings	izby rooms	powierzchnia użytkowa w m <sup>2</sup> useful floor area in m <sup>2</sup>	
			mieszkań of dwell- ings	przeciętna average per dwellings			mieszkań of dwell- ings	przeciętna average per dwellings
<b>PODREGION PIOTRKOWSKI (dok.) SUBREGION (cont.)</b>								
<b>Powiat radomszczański (dok.) (cont.)</b>								
Gminy wiejskie: Rural gminas:								
Dobryszycze .....	21	106	3227	153,7	21	106	3227	153,7
Gidle .....	9	49	1218	135,3	9	49	1218	135,3
Gomunice .....	22	115	3059	139,0	22	115	3059	139,0
Kobiele Wielkie .....	23	124	3494	151,9	23	124	3494	151,9
Kodrąb .....	14	66	1832	130,9	14	66	1832	130,9
Lgota Wielka .....	11	59	1928	175,3	11	59	1928	175,3
Ładzice .....	15	73	1989	132,6	15	73	1989	132,6
Masłowice .....	8	40	1037	129,6	8	40	1037	129,6
Radomsko .....	20	100	3074	153,7	20	100	3074	153,7
Wielgomłynny .....	10	48	1136	113,6	10	48	1136	113,6
Żytno .....	13	60	1348	103,7	13	60	1348	103,7
<b>Powiat tomaszowski .....</b>	<b>287</b>	<b>1494</b>	<b>37832</b>	<b>131,8</b>	<b>228</b>	<b>1290</b>	<b>34037</b>	<b>149,3</b>
Gminy miejskie: Urban gminas:								
Tomaszów Mazowiecki .....	108	481	11754	108,8	53	297	8326	157,1
Gminy wiejskie: Rural gminas:								
Będków .....	2	11	284	142,0	2	11	284	142,0
Budziszewice .....	6	33	744	124,0	6	33	744	124,0
Czerniewice .....	10	60	1544	154,4	10	60	1544	154,4
Inowłódz .....	8	42	1249	156,1	8	42	1249	156,1
Lubochnia .....	25	149	3784	151,4	25	149	3784	151,4
Rokiciny .....	22	122	3015	137,0	22	122	3015	137,0
Rzeczyca .....	10	62	1466	146,6	10	62	1466	146,6
Tomaszów Mazowiecki .....	70	380	9657	138,0	66	360	9290	140,8
Ujazd .....	21	123	3270	155,7	21	123	3270	155,7
Żelechlinek .....	5	31	1065	213,0	5	31	1065	213,0
<b>Miasto na prawach powiatu: City with powiat status:</b>								
<b>Piotrków Trybunalski .....</b>	<b>112</b>	<b>604</b>	<b>16255</b>	<b>145,1</b>	<b>103</b>	<b>570</b>	<b>15603</b>	<b>151,5</b>
<b>PODREGION SIERADZKI .....</b>	<b>950</b>	<b>4897</b>	<b>135936</b>	<b>143,1</b>	<b>902</b>	<b>4790</b>	<b>133197</b>	<b>147,7</b>
<b>SUBREGION</b>								
<b>Powiat łaski .....</b>	<b>153</b>	<b>790</b>	<b>21725</b>	<b>142,0</b>	<b>153</b>	<b>790</b>	<b>21725</b>	<b>142,0</b>
Gminy miejsko-wiejskie: Urban-rural gminas:								
Łask .....	72	378	10516	146,1	72	378	10516	146,1
w tym miasto of which city	18	100	2835	157,5	18	100	2835	157,5

TABL. 8 (45). MIESZKANIA ODDANE DO UŻYTKOWANIA W 2013 R. (cd.)

DWELLINGS COMPLETED IN 2013 (cont.)

WYSZCZEGÓLNIENIE SPECIFICATION	Ogółem Total				W tym w budynkach indywidualnych Of which in private buildings			
	mieszkania dwellings	izby rooms	powierzchnia użytkowa w m <sup>2</sup> useful floor area in m <sup>2</sup>		mieszkania dwellings	izby rooms	powierzchnia użytkowa w m <sup>2</sup> useful floor area in m <sup>2</sup>	
			mieszkań of dwell- ings	przeciętna 1 mieszkania average per dwellings			mieszkań of dwell- ings	przeciętna 1 mieszkania average per dwellings
<b>PODREGION SIERADZKI (cd.) SUBREGION (cont.)</b>								
<b>Powiat łaski (dok.) (cont.)</b>								
Gminy wiejskie: <i>Rural gminas:</i>								
Buczek .....	22	104	3015	137,0	22	104	3015	137,0
Sędziejowice .....	21	105	2902	138,2	21	105	2902	138,2
Widawa .....	14	72	1854	132,4	14	72	1854	132,4
Wodzierady .....	24	131	3438	143,3	24	131	3438	143,3
<b>Powiat pajęczański .....</b>	<b>82</b>	<b>492</b>	<b>13061</b>	<b>159,3</b>	<b>82</b>	<b>492</b>	<b>13061</b>	<b>159,3</b>
Gminy miejsko-wiejskie: <i>Urban-rural gminas:</i>								
Działoszyn .....	15	84	2426	161,7	15	84	2426	161,7
w tym miasto .....	6	34	1054	175,7	6	34	1054	175,7
<i>of which city</i>								
Pajęczno .....	19	126	3616	190,3	19	126	3616	190,3
w tym miasto .....	10	65	1914	191,4	10	65	1914	191,4
<i>of which city</i>								
Gminy wiejskie: <i>Rural gminas:</i>								
Kielczygłów .....	4	26	649	162,3	4	26	649	162,3
Nowa Brzeźnica .....	7	36	807	115,3	7	36	807	115,3
Rząśnia .....	18	107	2843	157,9	18	107	2843	157,9
Siemkowice .....	11	64	1633	148,5	11	64	1633	148,5
Strzelce Wielkie .....	5	31	721	144,2	5	31	721	144,2
Sulmierzyce .....	3	18	366	122,0	3	18	366	122,0
<b>Powiat poddębicki .....</b>	<b>130</b>	<b>590</b>	<b>16212</b>	<b>124,7</b>	<b>103</b>	<b>524</b>	<b>14727</b>	<b>143,0</b>
Gminy miejsko-wiejskie: <i>Urban-rural gminas:</i>								
Poddębice .....	48	246	7137	148,7	48	246	7137	148,7
w tym miasto .....	19	103	3004	158,1	19	103	3004	158,1
<i>of which city</i>								
Uniejów .....	38	126	3278	86,3	11	60	1793	163,0
w tym miasto .....	31	86	2100	67,7	4	20	615	153,8
<i>of which city</i>								
Gminy wiejskie: <i>Rural gminas:</i>								
Dalików .....	17	91	2683	157,8	17	91	2683	157,8
Pęczniew .....	8	34	819	102,4	8	34	819	102,4
Wartkowice .....	12	60	1561	130,1	12	60	1561	130,1
Zadzim .....	7	33	734	104,9	7	33	734	104,9
<b>Powiat sieradzki .....</b>	<b>190</b>	<b>886</b>	<b>24657</b>	<b>129,8</b>	<b>169</b>	<b>845</b>	<b>23403</b>	<b>138,5</b>
Gminy miejskie: <i>Urban gminas:</i>								
Sieradz .....	60	250	6997	116,6	59	245	6840	115,9
Gminy miejsko-wiejskie: <i>Urban-rural gminas:</i>								
Błaszki .....	12	70	2107	175,6	12	70	2107	175,6
w tym miasto .....	1	5	148	148,0	1	5	148	148,0
<i>of which city</i>								

TABL. 8 (45). MIESZKANIA ODDANE DO UŻYTKOWANIA W 2013 R. (cd.)

DWELLINGS COMPLETED IN 2013 (cont.)

WYSZCZEGÓLNIENIE SPECIFICATION	Ogółem Total				W tym w budynkach indywidualnych Of which in private buildings			
	mieszkania dwellings	izby rooms	powierzchnia użytkowa w m <sup>2</sup> useful floor area in m <sup>2</sup>		mieszkania dwellings	izby rooms	powierzchnia użytkowa w m <sup>2</sup> useful floor area in m <sup>2</sup>	
			mieszkań of dwell- ings	przeciętna 1 mieszkania average per dwellings			mieszkań of dwell- ings	przeciętna 1 mieszkania average per dwellings
<b>PODREGION SIERADZKI (cd.) SUBREGION (cont.)</b>								
<b>Powiat sieradzki (dok.) (cont.)</b>								
Gminy miejsko-wiejskie (dok.):								
<i>Urban-rural gminas</i>								
<i>(cont.):</i>								
Warta .....	14	73	1999	142,8	14	73	1999	142,8
w tym miasto .....	6	34	1042	173,7	6	34	1042	173,7
<i>of which city</i>								
Złoczew .....	33	105	2821	85,5	13	69	1724	132,6
w tym miasto .....	25	63	1739	69,6	5	27	642	128,4
<i>of which city</i>								
Gminy wiejskie:								
<i>Rural gminas:</i>								
Brąszewice .....	6	41	1215	202,5	6	41	1215	202,5
Brzeźnio .....	8	38	1067	133,4	8	38	1067	133,4
Burzenin .....	7	32	731	104,4	7	32	731	104,4
Goszczanów .....	4	23	509	127,3	4	23	509	127,3
Klonowa .....	2	11	262	131,0	2	11	262	131,0
Sieradz .....	33	178	4978	150,8	33	178	4978	150,8
Wróblew .....	11	65	1971	179,2	11	65	1971	179,2
<b>Powiat wieluński .....</b>	<b>148</b>	<b>755</b>	<b>23950</b>	<b>161,8</b>	<b>148</b>	<b>755</b>	<b>23950</b>	<b>161,8</b>
Gminy miejsko-wiejskie:								
<i>Urban-rural gminas:</i>								
Wieluń .....	47	248	8252	175,6	47	248	8252	175,6
w tym miasto .....	21	113	3862	183,9	21	113	3862	183,9
<i>of which city</i>								
Gminy wiejskie:								
<i>Rural gminas:</i>								
Biała .....	7	36	1200	171,4	7	36	1200	171,4
Czarnożyły .....	20	95	3150	157,5	20	95	3150	157,5
Konopnica .....	4	17	433	108,3	4	17	433	108,3
Mokrsko .....	13	69	1936	148,9	13	69	1936	148,9
Osjaków .....	13	59	1811	139,3	13	59	1811	139,3
Ostrówek .....	10	49	1478	147,8	10	49	1478	147,8
Pątnów .....	18	103	3271	181,7	18	103	3271	181,7
Skomlin .....	2	10	318	159,0	2	10	318	159,0
Wierzchlas .....	14	69	2101	150,1	14	69	2101	150,1
<b>Powiat wierszowski ..</b>	<b>85</b>	<b>502</b>	<b>13743</b>	<b>161,7</b>	<b>85</b>	<b>502</b>	<b>13743</b>	<b>161,7</b>
Gminy miejsko-wiejskie:								
<i>Urban-rural gminas:</i>								
Wierzszów .....	16	97	2562	160,1	16	97	2562	160,1
w tym miasto .....	6	37	932	155,3	6	37	932	155,3
<i>of which city</i>								
Gminy wiejskie:								
<i>Rural gminas:</i>								
Bolesławiec .....	11	59	1634	148,5	11	59	1634	148,5
Czastary .....	13	82	2311	177,8	13	82	2311	177,8
Galewice .....	18	107	2886	160,3	18	107	2886	160,3
Lututów .....	5	30	733	146,6	5	30	733	146,6
Łubnice .....	7	41	1336	190,9	7	41	1336	190,9
Sokolniki .....	15	86	2281	152,1	15	86	2281	152,1

TABL. 8 (45). MIESZKANIA ODDANE DO UŻYTKOWANIA W 2013 R. (cd.)

DWELLINGS COMPLETED IN 2013 (cont.)

WYSZCZEGÓLNIENIE SPECIFICATION	Ogółem Total				W tym w budynkach indywidualnych Of which in private buildings			
	mieszkania dwellings	izby rooms	powierzchnia użytkowa w m <sup>2</sup> useful floor area in m <sup>2</sup>		mieszkania dwellings	izby rooms	powierzchnia użytkowa w m <sup>2</sup> useful floor area in m <sup>2</sup>	
			mieszkań of dwell- ings	przeciętna 1 mieszkania average per dwellings			mieszkań of dwell- ings	przeciętna 1 mieszkania average per dwellings
<b>PODREGION SIERADZKI (dok.) SUBREGION (cont.)</b>								
<b>Powiat zduńskowski ....</b>	<b>162</b>	<b>882</b>	<b>22588</b>	<b>139,4</b>	<b>162</b>	<b>882</b>	<b>22588</b>	<b>139,4</b>
Gminy miejskie: <i>Urban gminas:</i>								
Zduńska Wola .....	73	392	10156	139,1	73	392	10156	139,1
Gminy miejsko-wiejskie: <i>Urban-rural gminas:</i>								
Szadek .....	13	74	1780	136,9	13	74	1780	136,9
w tym miasto .....	3	16	494	164,7	3	16	494	164,7
<i>of which city</i>								
Gminy wiejskie: <i>Rural gminas:</i>								
Zapolice .....	23	135	3888	169,0	23	135	3888	169,0
Zduńska Wola .....	53	281	6764	127,6	53	281	6764	127,6
<b>PODREGION SKIERNIEWICKI .....</b>	<b>703</b>	<b>3856</b>	<b>98647</b>	<b>140,3</b>	<b>652</b>	<b>3688</b>	<b>95357</b>	<b>146,3</b>
<b>SUBREGION</b>								
<b>Powiat kutnowski .....</b>	<b>210</b>	<b>1041</b>	<b>26072</b>	<b>124,2</b>	<b>161</b>	<b>881</b>	<b>23132</b>	<b>143,7</b>
Gminy miejskie: <i>Urban gminas:</i>								
Kutno .....	106	464	11344	107,0	57	304	8404	147,4
Gminy miejsko-wiejskie: <i>Urban-rural gminas:</i>								
Krośniewice .....	10	51	1353	135,3	10	51	1353	135,3
w tym miasto .....	4	22	506	126,5	4	22	506	126,5
<i>of which city</i>								
Żychlin .....	8	40	856	107,0	8	40	856	107,0
w tym miasto .....	3	16	284	94,7	3	16	284	94,7
<i>of which city</i>								
Gminy wiejskie: <i>Rural gminas:</i>								
Bedlno .....	10	66	1422	142,2	10	66	1422	142,2
Dąbrowice .....	3	15	410	136,7	3	15	410	136,7
Krzyżanów .....	8	42	890	111,3	8	42	890	111,3
Kutno .....	47	255	7107	151,2	47	255	7107	151,2
Łanięta .....	4	21	524	131,0	4	21	524	131,0
Nowe Ostrowy .....	2	9	230	115,0	2	9	230	115,0
Oporów .....	7	46	1155	165,0	7	46	1155	165,0
Strzelce .....	5	32	781	156,2	5	32	781	156,2
<b>Powiat łęczycki.....</b>	<b>73</b>	<b>413</b>	<b>10497</b>	<b>143,8</b>	<b>73</b>	<b>413</b>	<b>10497</b>	<b>143,8</b>
Gminy miejskie: <i>Urban gminas:</i>								
Łęczyca .....	19	104	2617	137,7	19	104	2617	137,7
Gminy wiejskie: <i>Rural gminas:</i>								
Daszyna .....	2	11	233	116,5	2	11	233	116,5
Góra Świętej Małgorzaty .....	4	25	669	167,3	4	25	669	167,3
Grabów .....	4	25	487	121,8	4	25	487	121,8
Łęczyca .....	24	137	3733	155,5	24	137	3733	155,5
Piątek .....	13	77	1848	142,2	13	77	1848	142,2
Świnice Warckie .....	2	9	258	129,0	2	9	258	129,0
Witonia .....	5	25	652	130,4	5	25	652	130,4



TABL. 8 (45). MIESZKANIA ODDANE DO UŻYTKOWANIA W 2013 R. (dok.)

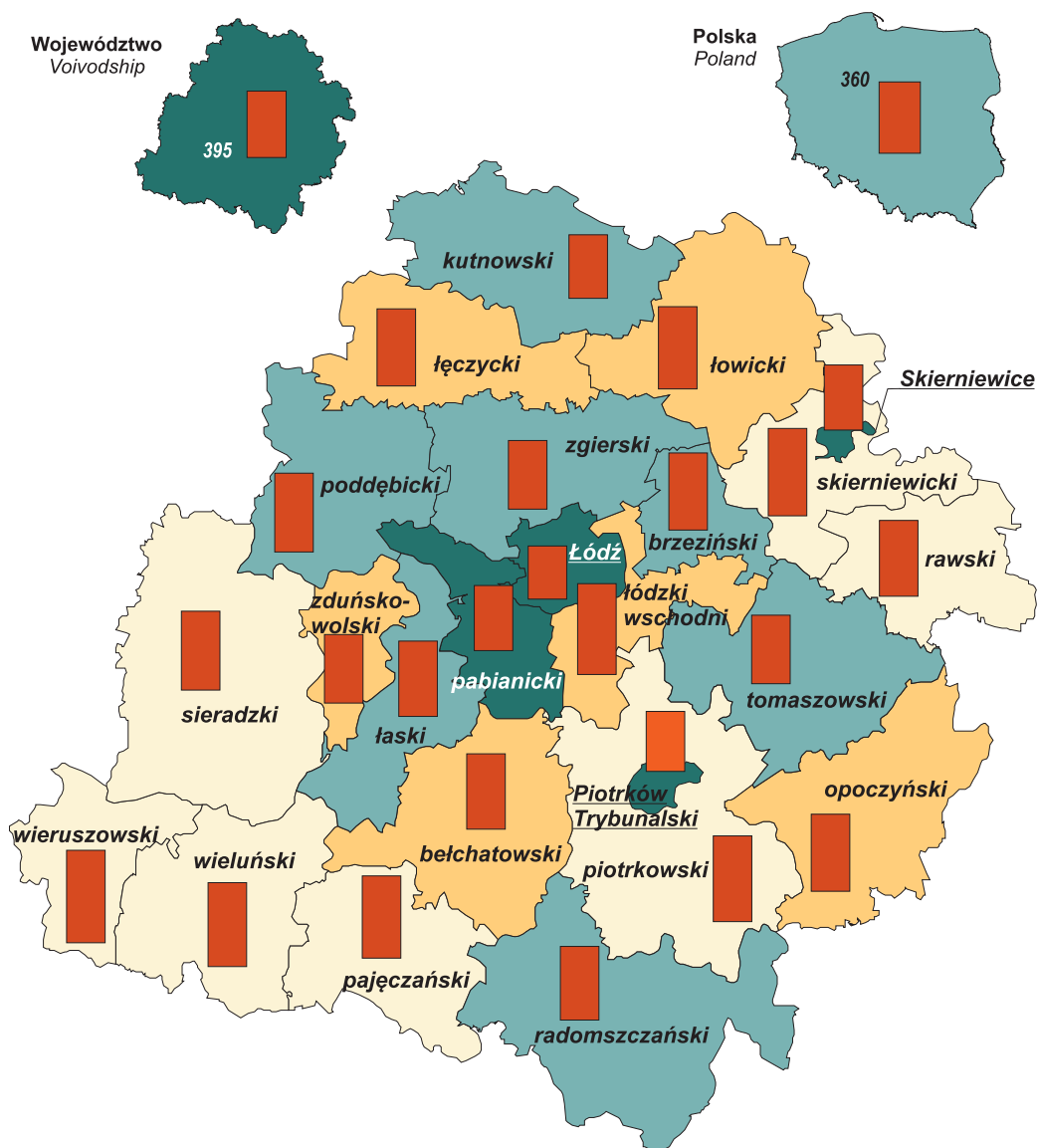
DWELLINGS COMPLETED IN 2013 (cont.)

WYSZCZEGÓLNIENIE SPECIFICATION	Ogółem Total				W tym w budynkach indywidualnych Of which in private buildings			
	mieszkania dwellings	izby rooms	powierzchnia użytkowa w m <sup>2</sup> useful floor area in m <sup>2</sup>		mieszkania dwellings	izby rooms	powierzchnia użytkowa w m <sup>2</sup> useful floor area in m <sup>2</sup>	
			mieszkań of dwell- ings	przeciętna average per dwellings			mieszkań of dwell- ings	przeciętna average per dwellings
<b>PODREGION SKIER- NIEWICKI (dok.) SUBREGION (cont.)</b>								
<b>Powiat łowicki .....</b>	<b>110</b>	<b>655</b>	<b>15623</b>	<b>142,0</b>	<b>110</b>	<b>655</b>	<b>15623</b>	<b>142,0</b>
Gminy miejskie: <i>Urban gminas:</i>								
Łowicz .....	19	117	2697	141,9	19	117	2697	141,9
Gminy wiejskie: <i>Rural gminas:</i>								
Bielawy .....	1	6	156	156,0	1	6	156	156,0
Chąśno .....	3	19	450	150,0	3	19	450	150,0
Domaniewice .....	14	83	1944	138,9	14	83	1944	138,9
Kiernozia .....	3	14	294	98,0	3	14	294	98,0
Kocierzew Południowy .....	2	9	232	116,0	2	9	232	116,0
Łowicz .....	32	184	4278	133,7	32	184	4278	133,7
Łyszkowice .....	11	67	1585	144,1	11	67	1585	144,1
Nieborów .....	22	135	3364	152,9	22	135	3364	152,9
Zduny .....	3	21	623	207,7	3	21	623	207,7
<b>Powiat rawski .....</b>	<b>100</b>	<b>518</b>	<b>15099</b>	<b>151,0</b>	<b>100</b>	<b>518</b>	<b>15099</b>	<b>151,0</b>
Gminy miejskie: <i>Urban gminas:</i>								
Rawa Mazowiecka ....	16	85	2880	180,0	16	85	2880	180,0
Gminy miejsko-wiejskie: <i>Urban-rural gminas:</i>								
Biała Rawska .....	24	125	3442	143,4	24	125	3442	143,4
w tym miasto of which city	5	31	1018	203,6	5	31	1018	203,6
Gminy wiejskie: <i>Rural gminas:</i>								
Cielądz .....	11	51	1396	126,9	11	51	1396	126,9
Rawa Mazowiecka ....	31	158	4313	139,1	31	158	4313	139,1
Regnów .....	4	21	531	132,8	4	21	531	132,8
Sadkowice .....	14	78	2537	181,2	14	78	2537	181,2
<b>Powiat skierniewicki ....</b>	<b>139</b>	<b>817</b>	<b>20215</b>	<b>145,4</b>	<b>139</b>	<b>817</b>	<b>20215</b>	<b>145,4</b>
Gminy wiejskie: <i>Rural gminas:</i>								
Bolimów .....	15	92	2137	142,5	15	92	2137	142,5
Głuchów .....	7	41	959	137,0	7	41	959	137,0
Godzianów .....	8	47	1114	139,3	8	47	1114	139,3
Kowiesy .....	7	39	1068	152,6	7	39	1068	152,6
Lipce Reymontowskie	8	43	1029	128,6	8	43	1029	128,6
Maków .....	17	101	2286	134,5	17	101	2286	134,5
Nowy Kawęczyn .....	17	98	2543	149,6	17	98	2543	149,6
Skierniewice .....	50	299	7452	149,0	50	299	7452	149,0
Stupia .....	10	57	1627	162,7	10	57	1627	162,7
<b>Miasto na prawach powiatu: City with powiat status:</b>								
<b>Skierniewice .....</b>	<b>71</b>	<b>412</b>	<b>11141</b>	<b>156,9</b>	<b>69</b>	<b>404</b>	<b>10791</b>	<b>156,4</b>

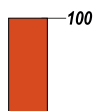
TABL. 9 (46). WYBRANE WSKAŹNIKI W ZAKRESIE MIESZKAŃ ODDANYCH DO UŻYTKOWANIA W 2013 R.  
 SELECTED INDICES OF DWELLINGS COMPLETED IN 2013

WYSZCZEGÓLNIENIE SPECIFICATION	Mieszkania Dwellings		Izby na 1000 ludności <i>Rooms per 1000 population</i>	Przeciętna powierzchnia użytkowa 1 mieszkania w m <sup>2</sup> <i>Average useful floor area per dwelling in m<sup>2</sup></i>	
	na 1000 ludności <i>per 1000 population</i>	na 1000 zawartych małżeństw <i>per 1000 marriages</i>		ogółem <i>total</i>	w budynkach indywidualnych <i>in private build- ings</i>
<b>WOJEWÓDZTWO .....</b> <b>VOIVODSHIP</b>	<b>2,4</b>	<b>550,5</b>	<b>11,5</b>	<b>126,3</b>	<b>142,6</b>
<b>Podregion łódzki .....</b> <b>Subregion</b>	<b>3,8</b>	<b>907,7</b>	<b>18,8</b>	<b>140,7</b>	<b>142,1</b>
Powiaty: Powiats:					
brzeziński .....	3,5	778,6	20,5	170,1	170,1
łódzki wschodni .....	4,1	962,6	22,8	154,3	156,2
pabianicki .....	3,0	719,2	16,4	147,9	149,2
zgierski .....	4,4	1044,5	18,4	127,5	128,9
<b>Podregion m. Łódź .....</b> <b>Subregion</b>	<b>2,0</b>	<b>520,5</b>	<b>7,1</b>	<b>84,6</b>	<b>131,8</b>
Miasto na prawach powiatu: City with powiat status:					
Łódź .....	2,0	520,5	7,1	84,6	131,8
<b>Podregion piotrkowski .....</b> <b>Subregion</b>	<b>2,4</b>	<b>533,6</b>	<b>13,2</b>	<b>135,1</b>	<b>141,3</b>
Powiaty: Powiats:					
bełchatowski .....	2,7	510,0	15,5	136,7	143,5
opoczyński .....	2,3	464,6	13,5	135,3	135,3
piotrkowski .....	3,3	805,4	17,9	132,1	132,1
radomszczański .....	2,3	531,2	11,2	135,8	142,7
tomaszowski .....	2,4	557,3	12,5	131,8	149,3
Miasto na prawach powiatu: City with powiat status:					
Piotrków Trybunalski .....	1,5	326,5	7,9	145,1	151,5
<b>Podregion sieradzki .....</b> <b>Subregion</b>	<b>2,1</b>	<b>461,4</b>	<b>10,8</b>	<b>143,1</b>	<b>147,7</b>
Powiaty: Powiats:					
łaski .....	3,0	622,0	15,6	142,0	142,0
pajęczański .....	1,6	358,1	9,4	159,3	159,3
poddębicki .....	3,1	755,8	14,1	124,7	143,0
sieradzki .....	1,6	337,5	7,4	129,8	138,5
wieluński .....	1,9	407,7	9,7	161,8	161,8
wieruszowski .....	2,0	402,8	11,9	161,7	161,7
zduńskowolski .....	2,4	589,1	13,0	139,4	139,4
<b>Podregion skierniewicki .....</b> <b>Subregion</b>	<b>1,9</b>	<b>398,1</b>	<b>10,4</b>	<b>140,3</b>	<b>146,3</b>
Powiaty: Powiats:					
kutnowski .....	2,1	449,7	10,3	124,2	143,7
łęczycki .....	1,4	314,7	8,0	143,8	143,8
łowicki .....	1,4	291,0	8,1	142,0	142,0
rawski .....	2,0	370,4	10,5	151,0	151,0
skierniewicki .....	3,6	691,5	21,3	145,4	145,4
Miasto na prawach powiatu: City with powiat status:					
Skierniewice .....	1,5	325,7	8,5	156,9	156,4

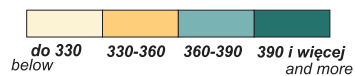
**ZASOBY MIESZKANIOWE W 2013 R.**  
**Stan w dniu 31 XII**  
**DWELLINGS STOCKS BY POWIAT IN 2013**  
*As of 31 XII*



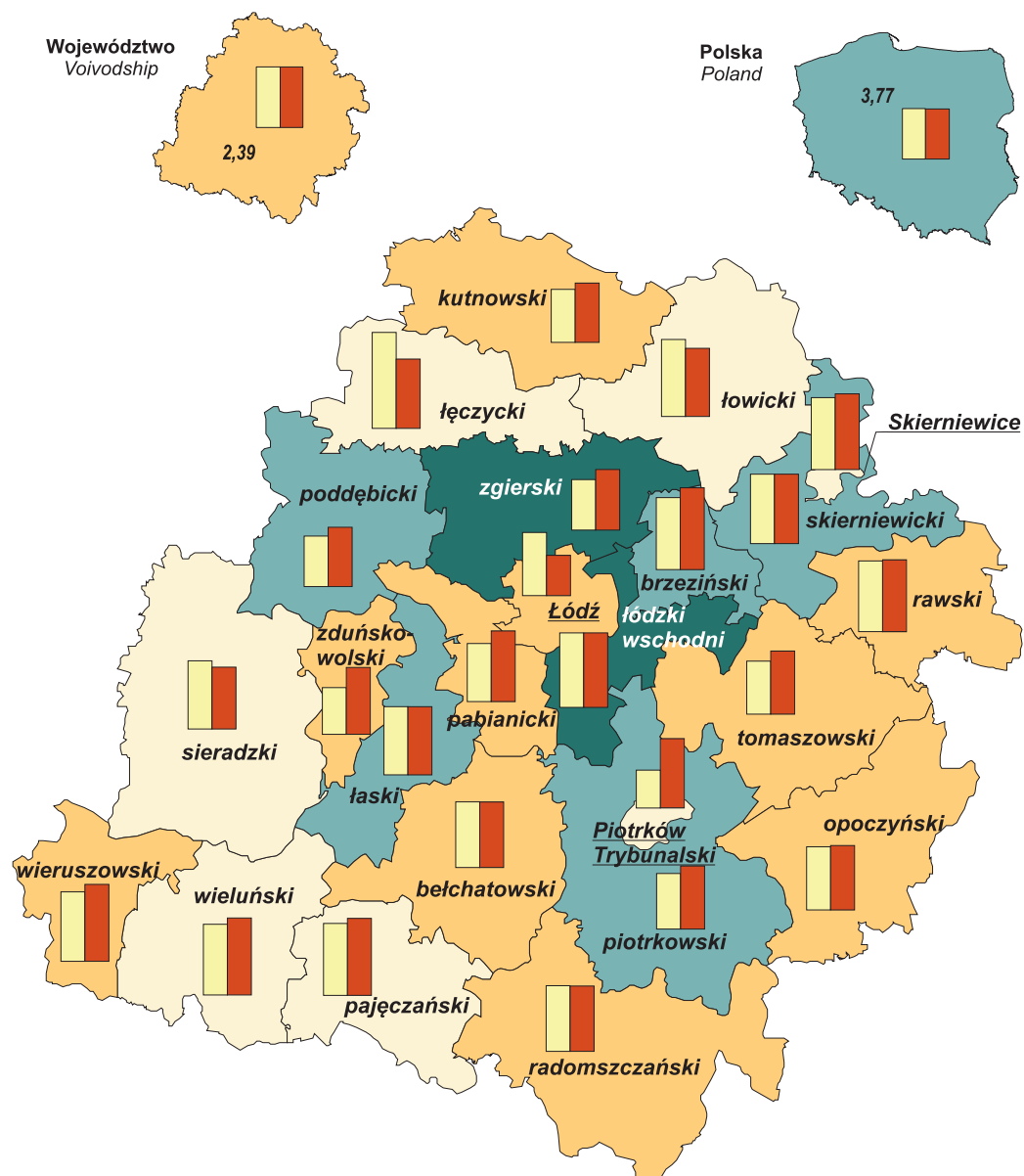
**PRZECIĘTNA POWIERZCHNIA UŻYTKOWA  
1 MIESZKANIA W M<sup>2</sup>  
AVERAGE USEFUL FLOOR AREA  
PER DWELLING IN M<sup>2</sup>**



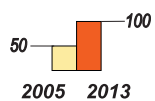
**NA 1000 LUDNOŚCI  
PER 1000 POPULATION**



**MIESZKANIA ODDANE DO UŻYTKOWANIA W 2013 R.**  
**DWELLINGS COMPLETED IN 2013**



**PRZECIĘTNA POWIERZCHNIA UŻYTKOWA**  
**1 MIESZKANIA W M<sup>2</sup>**  
**AVERAGE USEFUL FLOOR AREA**  
**PER DWELLING IN M<sup>2</sup>**



**NA 1000 LUDNOŚCI**  
**PER 1000 POPULATION**

Range	Color
do 2	Yellow
2-3	Orange
3-4	Light Blue
4 i więcej	Dark Blue

below and more

TABL. 10 (47). **MIESZKANIA ODDANE DO UŻYTKOWANIA WEDŁUG FORM BUDOWNICTWA W 2013 R.**  
**DWELLINGS COMPLETED BY FORMS OF CONSTRUCTION IN 2013**

WYSZCZEGÓLNIENIE SPECIFICATION	Mieszkania Dwellings				Powierzchnia użytkowa mieszkań w m <sup>2</sup> Useful floor area of dwellings in m <sup>2</sup>			
	ogółem total	w tym budownictwo of which construction			ogółem total	w tym budownictwo of which construction		
		spółdzielcze co-operative	przeznaczone na sprzedaż lub wynajem for sale or rent	indywidualne private		spółdzielcze co-operative	przeznaczone na sprzedaż lub wynajem for sale or rent	indywidualne private
<b>WOJEWÓDZTWO ..... VOIVODSHIP</b>	<b>6009</b>	<b>56</b>	<b>1195</b>	<b>4727</b>	<b>758813</b>	<b>3477</b>	<b>79739</b>	<b>674119</b>
<b>Podregion łódzki ..... Subregion</b>	<b>1476</b>	-	<b>51</b>	<b>1416</b>	<b>207661</b>	-	<b>5995</b>	<b>201255</b>
Powiaty:								
Powiats:								
brzeziński .....	109	-	-	109	18537	-	-	18537
łódzki wschodni .....	283	-	17	266	43656	-	2096	41560
pabianicki .....	356	-	13	343	52659	-	1500	51159
zgierski .....	728	-	21	698	92809	-	2399	89999
<b>Podregion m. Łódź ..... Subregion</b>	<b>1435</b>	-	<b>1014</b>	<b>421</b>	<b>121338</b>	-	<b>65863</b>	<b>55475</b>
Miasto na prawach powiatu:								
City with powiat status:								
Łódź .....	1435	-	1014	421	121338	-	65863	55475
<b>Podregion piotrkowski ..... Subregion</b>	<b>1445</b>	<b>56</b>	<b>31</b>	<b>1336</b>	<b>195231</b>	<b>3477</b>	<b>1852</b>	<b>188835</b>
Powiaty:								
Powiats:								
bełchatowski .....	307	-	24	283	41954	-	1332	40622
opoczyński .....	177	-	-	177	23955	-	-	23955
piotrkowski .....	298	-	-	298	39378	-	-	39378
radomszczański .....	264	-	-	247	35857	-	-	35240
tomaszowski .....	287	55	-	228	37832	3428	-	34037
Miasto na prawach powiatu:								
City with powiat status:								
Piotrków Trybunalski .....	112	1	7	103	16255	49	520	15603
<b>Podregion sieradzki ..... Subregion</b>	<b>950</b>	-	<b>48</b>	<b>902</b>	<b>135936</b>	-	<b>2739</b>	<b>133197</b>
Powiaty:								
Powiats:								
łaski .....	153	-	-	153	21725	-	-	21725
pajęczański .....	82	-	-	82	13061	-	-	13061
poddębicki .....	130	-	27	103	16212	-	1485	14727
sieradzki .....	190	-	21	169	24657	-	1254	23403
wieluński .....	148	-	-	148	23950	-	-	23950
wieruszowski .....	85	-	-	85	13743	-	-	13743
zduńskowolski .....	162	-	-	162	22588	-	-	22588
<b>Podregion skierniewicki ... Subregion</b>	<b>703</b>	-	<b>51</b>	<b>652</b>	<b>98647</b>	-	<b>3290</b>	<b>95357</b>
Powiaty:								
Powiats:								
kutnowski .....	210	-	49	161	26072	-	2940	23132
łęczycki .....	73	-	-	73	10497	-	-	10497
łowicki .....	110	-	-	110	15623	-	-	15623
rawski .....	100	-	-	100	15099	-	-	15099
skierniewicki .....	139	-	-	139	20215	-	-	20215
Miasto na prawach powiatu:								
City with powiat status:								
Skierniewice .....	71	-	2	69	11141	-	350	10791

## DZIAŁ VII

### EDUKACJA I WYCHOWANIE

#### Uwagi ogólne

1. System edukacji w Polsce funkcjonuje zgodnie z ustawą z dnia 7 IX 1991 r. o systemie oświaty (tekst jednolity Dz. U. z 2004 Nr 256, poz. 2572, z późniejszymi zmianami) oraz ustawą z dnia 27 VII 2005 r. – Prawo o szkolnictwie wyższym (Dz. U. Nr 164, poz. 1365), z późniejszymi zmianami.

Wśród szkół objętych systemem oświaty funkcjonują:

- od roku szkolnego 1999/2000 6-letnie szkoły podstawowe oraz 3-letnie gimnazja (powstałe w miejsce 8-letnich szkół podstawowych), w których nauka jest obowiązkowa,
- od roku szkolnego 2002/03 szkoły ponadgimnazjalne, tj. 2–3-letnie zasadnicze szkoły zawodowe, 3-letnie licea ogólnokształcące i profilowane, 4-letnie technika oraz od roku szkolnego 2004/05 szkoły dla absolwentów zasadniczych szkół zawodowych (tj. 2-letnie uzupełniające licea ogólnokształcące i 3-letnie technika uzupełniające) i 3-letnie szkoły specjalne przysposabiające do pracy; do szkół ponadgimnazjalnych zalicza się również szkoły artystyczne dające uprawnienia zawodowe oraz szkoły policealne.

2. Od roku szkolnego 2004/05 wprowadzono obowiązek odbycia rocznego przygotowania przedszkolnego w placówkach wychowania przedszkolnego przez dzieci w wieku 6 lat, a od 1 IX 2011 r. – w wieku 5 lat.

Od roku szkolnego 2009/10 dzieci 6-letnie na wniosek rodziców mogą rozpocząć naukę w I klasie szkoły podstawowej.

3. Informacje o szkołach artystycznych dających uprawnienia zawodowe – jeśli nie zaznaczono inaczej – dotyczą **ogólnokształcących szkół artystycznych**, które nie obejmują szkół realizujących wyłącznie kształcenie artystyczne.

Dane (z wyjątkiem szkół wyższych i dla dorosłych) prezentuje się – jeśli nie zaznaczono inaczej – łącznie ze szkołami specjalnymi.

4. Prezentowane w dziale dane dotyczą: wychowania przedszkolnego, szkół dla dzieci i młodzieży, policealnych, wyższych oraz szkół dla dorosłych.

5. Dane obejmują szkoły i placówki prowadzone przez jednostki administracji centralnej (rządowej), jednostki samorządu terytorialnego (gminy, powiaty i województwa) oraz inne osoby prawne i fizyczne.

6. Szkoły i placówki mogą być publiczne, niepubliczne oraz (z wyjątkiem szkół wyższych) niepubliczne o uprawnieniach szkół publicznych. Szkoła niepubliczna może uzyskać uprawnienia szkoły publicznej, jeżeli realizuje minimum programowe oraz stosuje zasady klasyfikowania i promowania uczniów ustalone przez Ministra Edukacji Narodowej, umożliwiające uzyskanie świadectw lub dyplomów państwowych. Jednostki administracji centralnej (rządowej), jednostki samorządu terytorialnego mogą prowadzić tylko szkoły publiczne. Szkoły podstawowe

## CHAPTER VII

### EDUCATION

#### General notes

1. The educational system in Poland functions according to the Education System Act dated 7 IX 1991 (uniform text Journal of Laws 2004 No. 256, item 2572, with later amendments) and the Higher Education Act dated 27 VII 2005 (Journal of Laws No. 164, item 1365) with later amendments.

Among schools covered by the educational system, there are:

- since the 1999/2000 school year 6-year primary schools and 3-year lower secondary schools (which replaced 8-year primary schools), where education is compulsory,

- since the 2002/03 school year upper secondary schools, i.e. 2–3-year basic vocational schools, 3-year general secondary schools and specialized secondary schools, 4-year technical secondary schools, as well as since the 2004/05 school year supplementary schools for graduates from basic vocational schools (i.e. 2-year supplementary general secondary schools and 3-year supplementary technical secondary schools), and 3-year special job-training schools; upper secondary schools include also art schools leading to professional certification and post-secondary schools.

2. Since 2004/05 school year an obligatory 1-year pre-primary education in pre-primary education establishments has been introduced for children at the age of 6 and since 1 IX 2011 – children at the age of 5.

Since the 2009/10 school year, upon the request of parents, children at the age of 6 can start education in the first grade of primary school.

3. The information regarding art schools leading to professional certification - if not otherwise stated - refers exclusively to **general art schools**, and is presented excluding schools providing art education only.

Data (excluding higher education institutions and schools for adults) are presented together with special schools, if not otherwise stated.

4. Data presented in the chapter are related to: pre-primary education, schools for children and youth, as well as post-secondary schools, tertiary education and schools for adults.

5. Data include schools and establishments managed by central (government) entities and local self-government entities (gminas, powiats and voivodships), as well as by other legal and natural persons.

6. Schools and establishments can be public, non-public and – except for higher education institutions – non-public with the competence of a public school. A non-public school can obtain the competence of a public school, if it implements the minimum programme as well as applies the principles of classifying and promoting pupils and students as established by the Ministry of National Education, allowing students to obtain state certificates or diplomas. Central (government) entities and local self-government entities can only

i gimnazja mogą być tylko publiczne lub niepubliczne o uprawnieniach szkoły publicznej.

**7. Szkoły dla dzieci i młodzieży** (łącznie ze szkołami specjalnymi) obejmują:

- 1) **szkoły podstawowe**, w tym szkoły sportowe i mistrzostwa sportowego, szkoły artystyczne niedające uprawnień zawodowych realizujące jednocześnie program szkoły podstawowej;
- 2) **gimnazja**, w tym szkoły sportowe i mistrzostwa sportowego (bez szkół specjalnych);
- 3) **szkoły ponadgimnazjalne**, obejmujące:
  - a) specjalne szkoły przysposabiające do pracy,
  - b) zasadnicze szkoły zawodowe,
  - c) licea ogólnokształcące, w tym szkoły sportowe i mistrzostwa sportowego,
  - d) uzupełniające licea ogólnokształcące na podbudowie programowej zasadniczej szkoły zawodowej – stopniowo likwidowane; w roku szkolnym 2012/13 po raz pierwszy brak naboru do klas pierwszych,
  - e) licea profilowane – stopniowo likwidowane; w roku szkolnym 2012/13 po raz pierwszy brak naboru do klas pierwszych,
  - f) technika,
  - g) technika uzupełniające na podbudowie programowej zasadniczej szkoły zawodowej – stopniowo likwidowane; w roku szkolnym 2012/13 po raz pierwszy brak naboru do klas pierwszych,
  - h) ogólnokształcące szkoły artystyczne dające uprawnienia zawodowe (bez szkół specjalnych).

**8. Szkoły policealne** — kształtujące w formie dziennej, wieczorowej i zaocznej oraz od roku szkolnego 2008/09 również w formie stacjonarnej i na odległość — obejmują:

- 1) policealne (pomaturalne) szkoły zawodowe (1-, 2- lub 3-letnie), łącznie ze szkołami specjalnymi;
- 2) nauczycielskie kolegia języków obcych (3-letnie) oraz kolegia nauczycielskie (3-letnie), w których absolwentom nie nadaje się tytułu licencjata;
- 3) kolegia pracowników służb społecznych (3-letnie).

**9. Szkoły dla dorosłych** kształtujące w formie zaocznej, stacjonarnej i na odległość od roku szkolnego 2008/09 — obejmują:

- 1) szkoły podstawowe dla dorosłych;
- 2) gimnazja dla dorosłych;
- 3) szkoły ponadgimnazjalne, łącznie ze szkołami (oddziałami) ponadpodstawowymi do zakończenia ich cyklu kształcenia:
  - a) zasadnicze zawodowe dla dorosłych – stopniowo likwidowane; w roku szkolnym 2012/13 po raz pierwszy brak naboru do klas pierwszych,
  - b) licea ogólnokształcące dla dorosłych,
  - c) uzupełniające licea ogólnokształcące dla dorosłych na podbudowie programowej zasadniczej szkoły zawodowej – stopniowo likwidowane; w roku szkolnym 2012/13 po raz pierwszy brak naboru do klas pierwszych,
  - d) licea profilowane dla dorosłych – stopniowo likwidowane; w roku szkolnym 2012/13 po raz pierwszy brak naboru do klas pierwszych,
  - e) technika dla dorosłych – stopniowo likwidowane; w roku szkolnym 2012/13 po raz pierwszy brak naboru do klas pierwszych,

administer public schools. Primary schools and lower secondary schools can be public schools or non-public schools with the competence of public schools only.

**7. Schools for children and youth** (including special schools) include:

- 1) **primary schools**, of which sports schools and athletic schools, art schools not leading to professional certification simultaneously conducting a primary school programme;
- 2) **lower secondary schools**, of which sports schools and athletic schools (excluding special schools);
- 3) **upper secondary schools** which include:
  - a) special job-training schools,
  - b) basic vocational schools,
  - c) general secondary schools, of which sports schools and athletic schools,
  - d) supplementary general schools based on the programme of basic vocational school – phased out; in the 2012/13 school year for the first time there was not recruitment to the 1<sup>st</sup> grade,
  - e) specialized secondary schools – phased out; in the 2012/13 school year for the first time there was not recruitment to the 1<sup>st</sup> grade,
  - f) technical secondary schools,
  - g) supplementary technical schools based on the programme of basic vocational school – phased out; in the 2012/13 school year for the first time there was not recruitment to the 1<sup>st</sup> grade,
  - h) general art schools leading to professional certification (excluding special schools).

**8. Post-secondary schools** — educating in day, evening and weekend form and since 2008/09 school year also in stationary form distance form — include:

- 1) post-secondary vocational schools (1-, 2- or 3-year), including special schools;
- 2) foreign language teacher training colleges (3-year) as well as teacher training colleges (3-year) in which graduates do not receive title of licentiate;
- 3) social service training colleges (3-year).

**9. Schools for adults** educating in weekend, in full-time, and in distance form, from the 2008/09 school year — include:

- 1) primary schools for adults;
- 2) lower secondary schools for adults;
- 3) upper secondary schools, including upper secondary (post-primary) schools (sections) until the end of their educational cycle:
  - a) basic vocational schools for adults – phased out; in the 2012/13 school year for the first time there was not recruitment to the 1<sup>st</sup> grade,
  - b) general secondary schools for adults,
  - c) supplementary general secondary schools for adults based on the programme of basic vocational school adults – phased out; in the 2012/13 school year for the first time there was not recruitment to the 1<sup>st</sup> grade,
  - d) specialized secondary schools for adults – phased out; in the 2012/13 school year for the first time there was not recruitment to the 1<sup>st</sup> grade,
  - e) technical secondary schools for adults – phased out; in the 2012/13 school year for the first time there was not recruitment to the 1<sup>st</sup> grade,

- f) technika uzupełniająca dla dorosłych na podbudowie programowej zasadniczej szkoły zawodowej – stopniowo likwidowane; od roku szkolnego 2013/14 brak naboru do klas pierwszych.

**10. Szkoły specjalne** organizowane są dla dzieci i młodzieży ze specjalnymi potrzebami edukacyjnymi, w tym dla młodzieży niepełnosprawnej. Kształcenie może być realizowane w systemie szkolnym lub w formie indywidualnej. Kształcenie specjalne odbywa się w funkcjonujących samodzielnie szkołach specjalnych, w szkołach ogólnodostępnych (w których tworzone są oddziały specjalne lub klasy integracyjne i ogólnodostępne) oraz w specjalnych ośrodkach szkolno-wychowawczych innych placówkach oświatowo-wychowawczych lub w placówkach wykonujących działalność leczniczą (łącznie z zakładami leczenia uzdrowiskowego).

**11. Placówki wychowania przedszkolnego** są to placówki opiekuńczo-wychowawcze, przeznaczone dla dzieci w wieku od lat 3 do rozpoczęcia przez nie nauki w szkole podstawowej, zapewniające dzieciom opiekę oraz mające na celu przygotowanie ich do nauki w szkole.

Do placówek wychowania przedszkolnego zaliczono:

- przedszkola,
  - oddziały przedszkolne przy szkołach podstawowych
- oraz od roku szkolnego 2008/09:
- zespoły wychowania przedszkolnego,
  - punkty przedszkolne.

**12. Dane dotyczące:**

- 1) wychowania przedszkolnego oraz szkół (poza szkołami wyższymi) podano według stanu na początku roku szkolnego; dane o absolwentach — na koniec roku szkolnego;
- 2) szkół wyższych — prezentuje się według stanu w dniu 30 XI; dane o absolwentach dotyczą liczby wydanych dyplomów ukończenia studiów wyższych.

**13.** Do roku szkolnego 2006/2007 dane statystyczne prezentowane są na podstawie realizowanych przez Główny Urząd Statystyczny sprawozdań o symbolu „S”. Od roku szkolnego 2007/2008 prezentowane dane statystyczne (z wyjątkiem danych o szkołach wyższych) opracowano na podstawie Systemu Informacji Oświatowej administrowanego przez Ministerstwo Edukacji Narodowej.

- f) *supplementary technical secondary schools for adults based on the programme of basic vocational school— phased out; since the 2013/14 school year there has been no recruitment to the 1st grade.*

**10. Special schools** are organized for handicapped children and youth with special educational needs. Education may be conducted within the school system or individually. Special education occurs in special schools operating independently, in mainstream schools (in which special departments or integration and mainstream classes are established) as well as in special educational centres, other educational institutions or in the units performing health care activities (including health resorts treatment).

**11. Pre-primary education establishments** are care and educational centres designated for children from the age of 3 until the beginning of education in primary school, providing care for children and aimed at preparation to education in school.

*Pre-primary education establishments include:*

- *nursery schools,*
- *pre-primary sections in primary schools and since 2008/09 school year:*
- *pre-primary education groups,*
- *pre-primary points.*

**12. Data regarding:**

- 1) *pre-primary education as well as schools (excluding higher education institutions), concern the beginning of the school year; data concerning graduates — the end of the school year;*
- 2) *tertiary education are presented as of 30 XI; data regarding graduates concern the number of diplomas issued at the end of studies.*

**13.** *Until 2006/2007 school year statistical data were presented on forms with symbol “S” realized by Central Statistical Office. Since 2007/2008 school year presented statistical data (excluding the data on higher education institutions) has been completed on the basis of the Education Information System, administered by the Ministry of National Education.*



TABL. 1 (48). SZKOŁY PODSTAWOWE <sup>a</sup> DLA DZIECI I MŁODZIEŻY W ROKU SZKOLNYM 2013/14PRIMARY SCHOOLS <sup>a</sup> FOR CHILDREN AND YOUTH IN 2013/14 SCHOOL YEAR

WYSZCZEGÓLNIENIE SPECIFICATION	Szkoły Schools	Oddziały Sections	Uczniowie Pupils			Absolwenci <sup>b</sup> Graduates	
			ogółem total	z ogółem of total		ogółem total	w tym kobiety of which females
				kobiety females	klasa I 1 <sup>st</sup> grade		
<b>WOJEWÓDZTWO .....</b> <b>VOIVODSHIP</b>	<b>842</b>	<b>7319,96</b>	<b>132026</b>	<b>64095</b>	<b>22389</b>	<b>22148</b>	<b>10665</b>
<b>PODREGION ŁÓDZKI .....</b> <b>SUBREGION</b>	<b>108</b>	<b>994,50</b>	<b>19907</b>	<b>9619</b>	<b>3461</b>	<b>3267</b>	<b>1556</b>
<b>Powiat brzeziński .....</b>	<b>13</b>	<b>101,50</b>	<b>1638</b>	<b>785</b>	<b>289</b>	<b>266</b>	<b>137</b>
Gmina miejska:							
Urban gmina:							
Brzeziny .....	3	34,00	720	346	134	102	53
Gminy wiejskie:							
Rural gminas:							
Brzeziny .....	3	18,00	224	109	25	38	23
Dmosin .....	3	17,50	271	129	56	52	26
Jeżów .....	1	10,00	177	88	29	26	13
Rogów .....	3	22,00	246	113	45	48	22
<b>Powiat łódzki wschodni .....</b>	<b>22</b>	<b>192,00</b>	<b>3776</b>	<b>1840</b>	<b>665</b>	<b>618</b>	<b>288</b>
Gminy miejsko-wiejskie:							
Urban-rural gminas:							
Koluszki .....	7	65,00	1285	627	225	210	96
w tym miasto .....	3	38,00	813	403	149	142	68
of which city							
Rzgów .....	3	24,00	417	208	74	71	30
w tym miasto .....	1	12,00	256	122	49	46	19
of which city							
Tuszyn .....	4	39,00	702	348	128	120	69
w tym miasto .....	2	27,00	568	280	105	99	56
of which city							
Gminy wiejskie:							
Rural gminas:							
Andrespol .....	3	32,00	784	381	133	128	51
Brójce .....	3	18,00	351	155	66	50	26
Nowosolna .....	2	14,00	237	121	39	39	16
<b>Powiat pabianicki .....</b>	<b>27</b>	<b>272,00</b>	<b>5772</b>	<b>2810</b>	<b>1007</b>	<b>961</b>	<b>435</b>
Gminy miejskie:							
Urban gminas:							
Konstantynów Łódzki .....	5	40,00	860	431	153	149	60
Pabianice .....	9	130,00	2974	1417	490	522	246
Gminy wiejskie:							
Rural gminas:							
Dłutów .....	1	10,00	212	95	39	39	22
Dobroń .....	3	22,00	370	182	65	53	24
Ksawerów .....	2	21,00	412	220	92	79	33
Lutomiersk .....	3	24,00	448	212	73	60	25
Pabianice .....	4	25,00	496	253	95	59	25
<b>Powiat zgierski .....</b>	<b>46</b>	<b>429,00</b>	<b>8721</b>	<b>4184</b>	<b>1500</b>	<b>1422</b>	<b>696</b>
Gminy miejskie:							
Urban gminas:							
Głowno .....	4	43,00	800	367	123	143	73
Ozorków .....	3	49,00	995	474	189	174	87
Zgierz .....	10	131,00	2907	1400	495	450	219

<sup>a</sup> Bez dzieci w wieku 6 lat objętych edukacją w placówkach wychowania przedszkolnego. <sup>b</sup> Z roku szkolnego 2012/13.

Źródło: dane Ministerstwa Edukacji Narodowej.

<sup>a</sup> Excluding children aged 6 attending pre-primary education establishments. <sup>b</sup> From 2012/13 school year.

Source: data of the Ministry of National Education.

TABL. 1 (48). SZKOŁY PODSTAWOWE <sup>a</sup> DLA DZIECI I MŁODZIEŻY W ROKU SZKOLNYM 2013/14 (cd.)  
 PRIMARY SCHOOLS <sup>a</sup> FOR CHILDREN AND YOUTH IN 2013/14 SCHOOL YEAR (cont.)

WYSZCZEGÓLNIENIE SPECIFICATION	Szkoły Schools	Oddziały Sections	Uczniowie Pupils			Absolwenci <sup>b</sup> Graduates <sup>b</sup>	
			ogółem total	z ogółem of total		ogółem total	w tym kobiety of which females
				kobiety females	klasa I 1 <sup>st</sup> grade		
<b>PODREGION ŁÓDZKI (dok.)</b> <b>SUBREGION (cont.)</b> <b>Powiat zgierski (dok.)</b> <b>(cont.)</b>							
Gminy miejsko-wiejskie: <i>Urban-rural gminas:</i>							
Aleksandrów Łódzki .....	7	70,00	1719	827	286	255	118
w tym miasto .....	4	47,00	1253	600	217	179	79
of which city							
Stryków .....	6	39,00	639	285	112	100	44
w tym miasto .....	2	14,00	306	139	59	50	23
of which city							
Gminy wiejskie: <i>Rural gminas:</i>							
Głowno .....	3	18,00	218	99	43	38	20
Ozorków .....	4	20,00	399	200	76	59	27
Parzęczew .....	2	18,00	309	159	53	60	30
Zgierz .....	7	41,00	735	373	123	143	78
<b>PODREGION M. ŁÓDŹ</b> .....	<b>136</b>	<b>1559,00</b>	<b>32141</b>	<b>15544</b>	<b>5638</b>	<b>4845</b>	<b>2365</b>
<b>SUBREGION</b>							
<b>Miasto na prawach powiatu:</b> <b>City with powiat status:</b>							
Łódź .....	<b>136</b>	<b>1559,00</b>	<b>32141</b>	<b>15544</b>	<b>5638</b>	<b>4845</b>	<b>2365</b>
<b>PODREGION PIOTRKOWSKI ...</b> .....	<b>217</b>	<b>1850,96</b>	<b>34158</b>	<b>16664</b>	<b>5616</b>	<b>5899</b>	<b>2811</b>
<b>SUBREGION</b>							
<b>Powiat bełchatowski</b> .....	<b>33</b>	<b>330,00</b>	<b>6138</b>	<b>2967</b>	<b>1051</b>	<b>1032</b>	<b>489</b>
Gmina miejska: <i>Urban gmina:</i>							
Bełchatów .....	9	141,00	3064	1444	533	502	226
Gmina miejsko-wiejska: <i>Urban-rural gmina:</i>							
Zelów .....	5	43,00	877	447	139	143	71
w tym miasto .....	2	25,00	562	293	92	90	42
of which city							
Gminy wiejskie: <i>Rural gminas:</i>							
Bełchatów .....	6	38,00	537	267	84	101	47
Drużbice .....	2	15,00	276	130	43	51	22
Kleszczów .....	2	22,00	365	172	68	49	30
Kluki .....	3	18,00	257	137	36	44	22
Rusiec .....	2	17,00	285	137	56	46	23
Szczerców .....	4	36,00	477	233	92	96	48
<b>Powiat opoczyński</b> .....	<b>46</b>	<b>270,96</b>	<b>4810</b>	<b>2404</b>	<b>766</b>	<b>879</b>	<b>419</b>
Gminy miejsko-wiejskie: <i>Urban-rural gminas:</i>							
Drzewica .....	7	36,87	638	326	100	119	60
w tym miasto .....	1	14,00	334	182	54	69	33
of which city							
Opoczno .....	17	106,09	2197	1088	368	395	185
w tym miasto .....	5	63,00	1484	740	254	268	124
of which city							

<sup>a</sup> Bez dzieci w wieku 6 lat objętych edukacją w placówkach wychowania przedszkolnego. <sup>b</sup> Z roku szkolnego 2012/13.  
 Źródło: dane Ministerstwa Edukacji Narodowej.

<sup>a</sup> Excluding children aged 6 attending pre-primary education establishments. <sup>b</sup> From 2012/13 school year.  
 Source: data of the Ministry of National Education.

TABL. 1 (48). SZKOŁY PODSTAWOWE <sup>a</sup> DLA DZIECI I MŁODZIEŻY W ROKU SZKOLNYM 2013/14 (cd.)PRIMARY SCHOOLS <sup>a</sup> FOR CHILDREN AND YOUTH IN 2013/14 SCHOOL YEAR (cont.)

WYSZCZEGÓLNIENIE SPECIFICATION	Szkoły Schools	Oddziały Sections	Uczniowie Pupils			Absolwenci <sup>b</sup> Graduates	
			ogółem total	z ogółem of total		ogółem total	w tym kobiety of which females
				kobiety females	klasa I 1 <sup>st</sup> grade		
<b>PODREGION</b>							
<b>PIOTRKOWSKI (cd.)</b>							
<b>SUBREGION (cont.)</b>							
<b>Powiat opoczyński (dok.)</b>							
<b>(cont.)</b>							
Gminy wiejskie:							
Rural gminas:							
Białaczów .....	4	24,00	361	183	66	82	41
Mniszków .....	3	18,00	282	137	49	50	22
Paradyż .....	4	22,00	334	170	47	64	36
Poświętne .....	3	12,00	186	92	30	28	11
Stawno .....	6	34,00	515	248	61	85	39
Zarnów .....	2	18,00	297	160	45	56	25
<b>Powiat piotrkowski</b> .....	<b>45</b>	<b>330,50</b>	<b>5714</b>	<b>2766</b>	<b>891</b>	<b>973</b>	<b>443</b>
Gminy miejsko-wiejskie:							
Urban-rural gminas:							
Sulejów .....	7	55,00	1003	485	141	183	72
w tym miasto .....	2	21,00	349	174	42	82	26
of which city							
Wolbórz .....	4	30,00	443	206	81	69	28
w tym miasto .....	1	12,00	246	111	52	40	15
of which city							
Gminy wiejskie:							
Rural gminas:							
Aleksandrów .....	3	18,00	250	116	41	46	17
Czarnocin .....	2	12,00	259	131	47	34	18
Gorzkowice .....	3	26,50	542	271	75	108	52
Grabica .....	4	24,00	375	164	51	74	37
Łęki Szlacheckie .....	2	12,00	247	109	35	38	18
Moszczenica .....	6	48,00	788	387	102	121	60
Ręczno .....	2	11,00	181	81	30	26	14
Rozprza .....	6	47,00	877	436	165	147	73
Wola Krzysztoporska .....	6	47,00	749	380	123	127	54
<b>Powiat radomski</b> .....	<b>45</b>	<b>367,50</b>	<b>6484</b>	<b>3108</b>	<b>1047</b>	<b>1192</b>	<b>557</b>
Gmina miejska:							
Urban gmina:							
Radomsko .....	11	128,00	2634	1275	430	455	220
Gminy miejsko-wiejskie:							
Urban-rural gminas:							
Kamieńsk .....	2	21,00	346	179	55	74	37
w tym miasto .....	1	15,00	292	155	46	64	34
of which city							
Przedbórz .....	2	19,00	381	177	59	71	29
w tym miasto .....	1	13,00	319	153	50	54	22
of which city							
Gminy wiejskie:							
Rural gminas:							
Dobryczyce .....	2	14,00	210	90	31	50	23
Gidle .....	3	19,00	285	119	45	48	21
Gomunice .....	2	18,00	322	163	45	75	30
Kobiele Wielkie .....	2	16,00	276	127	49	49	26
Kodrąb .....	2	18,00	308	147	44	63	35
Lgota Wielka .....	3	15,50	252	118	40	58	24
Ładzice .....	2	19,00	318	149	50	49	21
Masłowice .....	3	15,00	239	122	48	30	15
Radomsko .....	5	29,00	337	167	51	42	20
Wielgomłynny .....	3	18,00	299	144	47	59	28
Żytno .....	3	18,00	277	131	53	69	28

<sup>a</sup> Bez dzieci w wieku 6 lat objętych edukacją w placówkach wychowania przedszkolnego. <sup>b</sup> Z roku szkolnego 2012/13.

Źródło: dane Ministerstwa Edukacji Narodowej.

<sup>a</sup> Excluding children aged 6 attending pre-primary education establishments. <sup>b</sup> From 2012/13 school year.

Source: data of the Ministry of National Education.

TABL. 1 (48). SZKOŁY PODSTAWOWE <sup>a</sup> DLA DZIECI I MŁODZIEŻY W ROKU SZKOLNYM 2013/14 (cd.)PRIMARY SCHOOLS <sup>a</sup> FOR CHILDREN AND YOUTH IN 2013/14 SCHOOL YEAR (cont.)

WYSZCZEGÓLNIENIE SPECIFICATION	Szkoły Schools	Oddziały Sections	Uczniowie Pupils			Absolwenci <sup>b</sup> Graduates	
			ogółem total	z ogółem of total		ogółem total	w tym kobiety of which females
				kobiety females	klasa I 1 <sup>st</sup> grade		
<b>PODREGION PIOTRKOWSKI (dok.) SUBREGION (cont.)</b>							
<b>Powiat tomaszowski .....</b>	<b>33</b>	<b>351,00</b>	<b>6835</b>	<b>3347</b>	<b>1184</b>	<b>1134</b>	<b>569</b>
Gmina miejska: <i>Urban gmina:</i>							
Tomaszów Mazowiecki .....	10	182,00	3704	1813	681	585	282
Gminy wiejskie: <i>Rural gminas:</i>							
Będków .....	1	8,00	171	100	25	35	15
Budziszewice .....	1	8,00	182	98	30	26	13
Czerniewice .....	3	21,00	313	139	45	50	25
Inowódz .....	3	18,00	189	97	33	36	17
Lubochnia .....	2	24,00	458	217	68	99	45
Rokiciny .....	2	17,00	305	147	59	40	29
Rzeczycza .....	3	18,00	289	143	49	43	23
Tomaszów Mazowiecki .....	5	26,00	590	277	89	92	48
Ujazd .....	2	18,00	427	214	71	88	47
Zelechlinek .....	1	11,00	207	102	34	40	25
<b>Miasto na prawach powiatu: City with powiat status: Piotrków Trybunalski .....</b>	<b>15</b>	<b>201,00</b>	<b>4177</b>	<b>2072</b>	<b>677</b>	<b>689</b>	<b>334</b>
<b>PODREGION SIERADZKI .....</b>	<b>220</b>	<b>1642,50</b>	<b>25552</b>	<b>12360</b>	<b>4312</b>	<b>4607</b>	<b>2256</b>
<b>SUBREGION</b>							
<b>Powiat łaski .....</b>	<b>21</b>	<b>166,00</b>	<b>2750</b>	<b>1343</b>	<b>474</b>	<b>479</b>	<b>228</b>
Gmina miejsko-wiejska: <i>Urban-rural gmina:</i>							
Łask .....	10	86,00	1545	761	286	275	121
w tym miasto .....	4	53,00	1115	558	205	198	87
<i>of which city</i>							
Gminy wiejskie: <i>Rural gminas:</i>							
Buczek .....	3	20,00	295	134	34	43	24
Sędziejowice .....	2	18,00	359	172	52	52	26
Widawa .....	4	30,00	366	177	69	79	42
Wodzierady .....	2	12,00	185	99	33	30	15
<b>Powiat pajęczański .....</b>	<b>30</b>	<b>204,00</b>	<b>2980</b>	<b>1442</b>	<b>547</b>	<b>555</b>	<b>291</b>
Gminy miejsko-wiejskie: <i>Urban-rural gminas:</i>							
Działoszyn .....	7	49,00	737	383	136	151	84
w tym miasto .....	3	25,00	365	186	55	87	52
<i>of which city</i>							
Pajęczno .....	2	30,00	655	308	122	118	64
w tym miasto .....	1	24,00	536	249	97	91	46
<i>of which city</i>							
Gminy wiejskie: <i>Rural gminas:</i>							
Kielczygłów .....	2	17,00	218	110	43	43	11
Nowa Brzeźnica .....	4	16,00	264	111	48	41	20
Rząśnia .....	5	28,00	315	148	62	48	30
Siemkowice .....	4	24,00	299	138	45	68	32
Strzelce Wielkie .....	3	17,00	244	129	41	43	22
Sulmierzyce .....	3	23,00	248	115	50	43	28

<sup>a</sup> Bez dzieci w wieku 6 lat objętych edukacją w placówkach wychowania przedszkolnego. <sup>b</sup> Z roku szkolnego 2012/13.

Źródło: dane Ministerstwa Edukacji Narodowej.

<sup>a</sup> Excluding children aged 6 attending pre-primary education establishments. <sup>b</sup> From 2012/13 school year.

Source: data of the Ministry of National Education.

TABL. 1 (48). SZKOŁY PODSTAWOWE <sup>a</sup> DLA DZIECI I MŁODZIEŻY W ROKU SZKOLNYM 2013/14 (cd.)PRIMARY SCHOOLS <sup>a</sup> FOR CHILDREN AND YOUTH IN 2013/14 SCHOOL YEAR (cont.)

WYSZCZEGÓLNIENIE SPECIFICATION	Szkoły Schools	Oddziały Sections	Uczniowie Pupils			Absolwenci <sup>b</sup> Graduates <sup>b</sup>	
			ogółem total	z ogółem of total		ogółem total	w tym kobiety of which females
				kobiety females	klasa I 1 <sup>st</sup> grade		
<b>PODREGION SIERADZKI (cd.) SUBREGION (cont.)</b>							
<b>Powiat poddębicki .....</b>	<b>16</b>	<b>131,00</b>	<b>2178</b>	<b>1067</b>	<b>367</b>	<b>383</b>	<b>182</b>
Gminy miejsko-wiejskie: <i>Urban-rural gminas:</i>							
Poddębice .....	4	45,00	776	381	132	139	63
w tym miasto .....	1	27,00	608	294	102	106	43
of which city							
Uniejów .....	4	26,00	415	205	81	63	34
w tym miasto .....	1	11,00	258	131	49	48	26
of which city							
Gminy wiejskie: <i>Rural gminas:</i>							
Dalików .....	2	14,00	278	141	49	40	19
Pęczniew .....	2	11,00	186	86	23	25	13
Wartkowie .....	2	18,00	248	123	37	70	34
Zadzim .....	2	17,00	275	131	45	46	19
<b>Powiat sieradzki .....</b>	<b>55</b>	<b>419,00</b>	<b>6714</b>	<b>3212</b>	<b>1121</b>	<b>1239</b>	<b>610</b>
Gmina miejska: <i>Urban gmina:</i>							
Sieradz .....	8	99,00	2362	1105	396	419	212
Gminy miejsko-wiejskie: <i>Urban-rural gminas:</i>							
Błaszki .....	9	74,00	837	414	143	149	76
w tym miasto .....	1	23,00	383	192	73	60	32
of which city							
Warta .....	10	58,00	741	350	109	128	53
w tym miasto .....	2	17,00	256	118	35	37	13
of which city							
Złoczew .....	4	33,00	482	246	89	87	46
w tym miasto .....	1	17,00	323	161	57	57	31
of which city							
Gminy wiejskie: <i>Rural gminas:</i>							
Brąszewice .....	5	30,00	324	149	61	74	33
Brzeźno .....	4	25,00	348	151	48	82	43
Burzenin .....	2	17,00	293	141	46	59	33
Goszczanów .....	4	25,00	328	163	42	68	29
Klonowa .....	1	10,00	176	89	33	29	16
Sieradz .....	5	30,00	509	252	97	85	43
Wróblew .....	3	18,00	314	152	57	59	26
<b>Powiat wieluński .....</b>	<b>48</b>	<b>318,00</b>	<b>4439</b>	<b>2120</b>	<b>738</b>	<b>822</b>	<b>405</b>
Gmina miejsko-wiejska: <i>Urban-rural gmina:</i>							
Wieluń .....	11	93,00	1721	827	276	325	174
w tym miasto .....	4	54,00	1279	599	195	252	133
of which city							
Gminy wiejskie: <i>Rural gminas:</i>							
Biała .....	3	23,00	326	145	47	64	28
Czarnożyły .....	4	21,00	279	127	44	51	29
Konopnica .....	3	17,00	204	104	41	46	22
Mokrsko .....	5	28,00	343	165	59	69	31
Osjaków .....	3	23,00	307	153	52	48	23
Ostrówek .....	5	29,00	254	135	36	42	18
Pątnów .....	7	39,00	411	185	72	70	35
Skomlin .....	1	12,00	218	104	42	32	14
Wierzchlas .....	6	33,00	376	175	69	75	31

a Bez dzieci w wieku 6 lat objętych edukacją w placówkach wychowania przedszkolnego. b Z roku szkolnego 2012/13.

Źródło: dane Ministerstwa Edukacji Narodowej.

a Excluding children aged 6 attending pre-primary education establishments. b From 2012/13 school year.

Source: data of the Ministry of National Education.

TABL. 1 (48). SZKOŁY PODSTAWOWE <sup>a</sup> DLA DZIECI I MŁODZIEŻY W ROKU SZKOLNYM 2013/14 (cd.)PRIMARY SCHOOLS <sup>a</sup> FOR CHILDREN AND YOUTH IN 2013/14 SCHOOL YEAR (cont.)

WYSZCZEGÓLNIENIE SPECIFICATION	Szkoły Schools	Oddziały Sections	Uczniowie Pupils			Absolwenci <sup>b</sup> Graduates	
			ogółem total	z ogółem of total		ogółem total	w tym kobiety of which females
				kobiety females	klasa I 1 <sup>st</sup> grade		
<b>PODREGION SIERADZKI (dok.) SUBREGION (cont.)</b>							
<b>Powiat wieruszowski .....</b>	<b>30</b>	<b>196,50</b>	<b>2609</b>	<b>1259</b>	<b>395</b>	<b>456</b>	<b>228</b>
Gmina miejsko-wiejska:							
Urban-rural gmina:							
Wieruszów .....	5	51,00	894	434	137	141	63
w tym miasto .....	2	33,00	699	349	110	112	51
of which city							
Gminy wiejskie:							
Rural gminas:							
Bolesławiec .....	4	24,00	228	114	38	38	22
Czastary .....	3	17,00	234	110	29	49	21
Galewice .....	6	35,00	375	180	60	73	37
Lututów .....	4	23,50	286	136	51	49	29
Łubnice .....	3	17,00	276	136	31	49	30
Sokolniki .....	5	29,00	316	149	49	57	26
<b>Powiat zduńskowolski .....</b>	<b>20</b>	<b>208,00</b>	<b>3882</b>	<b>1917</b>	<b>670</b>	<b>673</b>	<b>312</b>
Gmina miejska:							
Urban gmina:							
Zduńska Wola .....	8	120,00	2453	1201	424	422	192
Gmina miejsko-wiejska:							
Urban-rural gmina:							
Szadek .....	4	27,00	401	203	65	61	30
w tym miasto .....	1	12,00	261	132	47	47	22
of which city							
Gminy wiejskie:							
Rural gminas:							
Zapolice .....	2	18,00	256	138	40	54	26
Zduńska Wola .....	6	43,00	772	375	141	136	64
<b>PODREGION SKIERNIEWICKI . SUBREGION</b>	<b>161</b>	<b>1273,00</b>	<b>20268</b>	<b>9908</b>	<b>3362</b>	<b>3530</b>	<b>1677</b>
<b>Powiat kutnowski .....</b>	<b>37</b>	<b>311,00</b>	<b>4890</b>	<b>2378</b>	<b>822</b>	<b>874</b>	<b>419</b>
Gmina miejska:							
Urban gmina:							
Kutno .....	8	117,00	2255	1101	372	364	174
Gminy miejsko-wiejskie:							
Urban-rural gminas:							
Krośniewice .....	4	33,00	408	213	78	79	46
w tym miasto .....	1	16,00	289	155	55	57	34
of which city							
Żychlin .....	4	30,00	504	235	97	107	57
w tym miasto .....	2	19,00	378	175	72	84	45
of which city							
Gminy wiejskie:							
Rural gminas:							
Bedno .....	6	30,00	308	138	46	53	21
Dąbrowice .....	1	6,00	100	49	21	23	13
Krzyżanów .....	3	18,00	180	91	25	27	14
Kutno .....	5	32,00	406	206	66	81	38
Łanięta .....	1	7,00	144	68	21	30	12
Nowe Ostrowy .....	2	14,00	217	99	33	51	28
Oporów .....	2	12,00	143	69	21	27	6
Strzelce .....	1	12,00	225	109	42	32	10

<sup>a</sup> Bez dzieci w wieku 6 lat objętych edukacją w placówkach wychowania przedszkolnego. <sup>b</sup> Z roku szkolnego 2012/13.  
Źródło: dane Ministerstwa Edukacji Narodowej.

<sup>a</sup> Excluding children aged 6 attending pre-primary education establishments. <sup>b</sup> From 2012/13 school year.  
Source: data of the Ministry of National Education.

TABL. 1 (48). SZKOŁY PODSTAWOWE <sup>a</sup> DLA DZIECI I MŁODZIEŻY W ROKU SZKOLNYM 2013/14 (dok.)PRIMARY SCHOOLS <sup>a</sup> FOR CHILDREN AND YOUTH IN 2013/14 SCHOOL YEAR (cont.)

WYSZCZEGÓLNIENIE SPECIFICATION	Szkoły Schools	Oddziały Sections	Uczniowie Pupils			Absolwenci <sup>b</sup> Graduates	
			ogółem total	z ogółem of total		ogółem total	w tym kobiety of which females
				kobiety females	klasa I 1 <sup>st</sup> grade		
<b>PODREGION SKIERNIEWICKI (dok.) SUBREGION (cont.)</b>							
<b>Powiat łęczycki .....</b>	<b>22</b>	<b>175,00</b>	<b>2878</b>	<b>1409</b>	<b>452</b>	<b>471</b>	<b>228</b>
Gmina miejska:							
Urban gmina:							
Łęczyca .....	3	42,00	868	421	137	146	66
Gminy wiejskie:							
Rural gminas:							
Daszyna .....	2	12,00	219	119	38	31	15
Góra Świętej Małgorzaty .....	2	16,00	239	125	40	37	13
Grabów .....	4	26,00	347	152	51	43	21
Łęczyca .....	5	36,00	494	263	72	81	45
Piątek .....	2	19,00	344	158	68	57	32
Swinice Warckie .....	3	16,00	213	104	23	48	25
Witonia .....	1	8,00	154	67	23	28	11
<b>Powiat łowicki .....</b>	<b>38</b>	<b>285,00</b>	<b>4536</b>	<b>2233</b>	<b>743</b>	<b>860</b>	<b>387</b>
Gmina miejska:							
Urban gmina:							
Łowicz .....	7	81,00	1656	817	268	288	138
Gminy wiejskie:							
Rural gminas:							
Bielawy .....	4	24,00	328	168	40	63	31
Chaśno .....	2	12,00	168	85	28	30	13
Domaniewice .....	2	14,00	271	130	55	54	28
Kiernożia .....	2	15,00	260	102	38	57	16
Kocierzew Południowy .....	3	21,00	276	158	46	63	26
Łowicz .....	6	36,00	373	169	58	75	31
Łyszkowice .....	4	26,00	352	184	62	71	30
Nieborów .....	6	38,00	549	279	91	101	51
Zduny .....	2	18,00	303	141	57	58	23
<b>Powiat rawski .....</b>	<b>23</b>	<b>188,00</b>	<b>2863</b>	<b>1394</b>	<b>470</b>	<b>496</b>	<b>250</b>
Gmina miejska:							
Urban gmina:							
Rawa Mazowiecka .....	4	54,00	1094	510	179	199	101
Gmina miejsko-wiejska:							
Urban-rural gmina:							
Biała Rawska .....	7	53,00	698	362	116	107	55
w tym miasto .....	1	17,00	346	172	65	61	35
of which city							
Gminy wiejskie:							
Rural gminas:							
Cielądz .....	2	13,00	195	97	28	47	26
Rawa Mazowiecka .....	5	32,00	396	195	79	73	42
Regnów .....	1	8,00	136	66	11	15	6
Sadkowie .....	4	28,00	344	164	57	55	20
<b>Powiat skierniewicki .....</b>	<b>32</b>	<b>187,00</b>	<b>2274</b>	<b>1147</b>	<b>360</b>	<b>378</b>	<b>183</b>
Gminy wiejskie:							
Rural gminas:							
Bolimów .....	3	18,00	236	125	28	48	29
Gluchów .....	6	33,00	416	218	59	65	25
Godzianów .....	2	12,00	193	88	30	37	14
Kowiesy .....	2	12,00	167	93	38	27	16
Lipce Reymontowskie .....	3	19,00	213	96	37	30	11
Maków .....	6	37,00	376	202	61	67	36
Nowy Kawęczyn .....	2	12,00	173	91	24	34	19
Skierniewice .....	5	30,00	351	169	58	46	21
Słupia .....	3	14,00	149	65	25	24	12
<b>Miasto na prawach powiatu: City with powiat status:</b>							
<b>Skierniewice .....</b>	<b>9</b>	<b>127,00</b>	<b>2827</b>	<b>1347</b>	<b>515</b>	<b>451</b>	<b>210</b>

a Bez dzieci w wieku 6 lat objętych edukacją w placówkach wychowania przedszkolnego. b Z roku szkolnego 2012/13.

Źródło: dane Ministerstwa Edukacji Narodowej.

a Excluding children aged 6 attending pre-primary education establishments. b From 2012/13 school year.

Source: data of the Ministry of National Education.

TABL. 2 (49). GIMNAZJA DLA DZIECI I MŁODZIEŻY W ROKU SZKOLNYM 2013/14

LOWER SECONDARY SCHOOLS FOR CHILDREN AND YOUTH IN 2013/14 SCHOOL YEAR

WYSZCZEGÓLNIENIE SPECIFICATION	Szkoły Schools	Oddziały Sections	Uczniowie Pupils			Absolwenci <sup>a</sup> Graduates <sup>a</sup>	
			ogółem total	z ogółem of total		ogółem total	w tym kobiety of which females
				kobiety females	klasa I 1 <sup>st</sup> grade		
<b>WOJEWÓDZTWO .....</b>	<b>427</b>	<b>3216</b>	<b>69167</b>	<b>33307</b>	<b>22991</b>	<b>23822</b>	<b>11608</b>
<b>VOIVODSHIP</b>							
<b>PODREGION ŁÓDZKI .....</b>	<b>60</b>	<b>460</b>	<b>10085</b>	<b>4839</b>	<b>3363</b>	<b>3467</b>	<b>1704</b>
<b>SUBREGION</b>							
<b>Powiat brzeziński .....</b>	<b>6</b>	<b>40</b>	<b>877</b>	<b>430</b>	<b>266</b>	<b>287</b>	<b>148</b>
Gmina miejska:							
Urban gmina:							
Brzeziny .....	2	17	344	161	100	108	56
Gminy wiejskie:							
Rural gminas:							
Brzeziny .....	1	6	131	76	43	38	23
Dmosin .....	1	6	166	74	51	44	24
Jeżów .....	1	5	108	54	23	48	26
Rogów .....	1	6	128	65	49	49	19
<b>Powiat łódzki wschodni .....</b>	<b>11</b>	<b>90</b>	<b>1933</b>	<b>924</b>	<b>651</b>	<b>639</b>	<b>334</b>
Gminy miejsko-wiejskie:							
Urban-rural gminas:							
Koluszki .....	4	30	661	318	219	223	124
w tym miasto .....	3	24	540	265	178	183	103
of which city							
Rzgów .....	1	11	216	95	71	58	26
w tym miasto .....	1	11	216	95	71	58	26
of which city							
Tuszyn .....	3	18	341	171	123	102	49
w tym miasto .....	2	15	300	152	111	92	45
of which city							
Gminy wiejskie:							
Rural gminas:							
Andrespol .....	1	15	361	159	134	128	66
Brójce .....	1	7	153	80	42	51	25
Nowosolna .....	1	9	201	101	62	77	44
<b>Powiat pabianicki .....</b>	<b>14</b>	<b>136</b>	<b>2974</b>	<b>1412</b>	<b>1020</b>	<b>1037</b>	<b>478</b>
Gminy miejskie:							
Urban gminas:							
Konstantynów Łódzki .....	3	23	441	211	165	161	69
Pabianice .....	6	65	1498	704	505	531	256
Gminy wiejskie:							
Rural gminas:							
Dłutów .....	1	6	115	54	41	40	18
Dobroń .....	1	9	222	109	69	75	30
Ksawerów .....	1	13	282	129	112	82	36
Lutomiersk .....	1	8	161	68	57	78	40
Pabianice .....	1	12	255	137	71	70	29
<b>Powiat zgierski .....</b>	<b>29</b>	<b>194</b>	<b>4301</b>	<b>2073</b>	<b>1426</b>	<b>1504</b>	<b>744</b>
Gminy miejskie:							
Urban gminas:							
Głowno .....	3	20	407	197	134	160	75
Ozorków .....	2	23	547	271	175	168	90
Zgierz .....	6	59	1352	660	441	467	223

<sup>a</sup> Z roku szkolnego 2012/13.

Źródło: dane Ministerstwa Edukacji Narodowej.

<sup>a</sup> From 2012/13 school year.

Source: data of the Ministry of National Education.



TABL. 2 (49). GIMNAZJA DLA DZIECI I MŁODZIEŻY W ROKU SZKOLNYM 2013/14 (cd.)

LOWER SECONDARY SCHOOLS FOR CHILDREN AND YOUTH IN 2013/14 SCHOOL YEAR (cont.)

WYSZCZEGÓLNIENIE SPECIFICATION	Szkoły Schools	Oddziały Sections	Uczniowie Pupils			Absolwenci <sup>a</sup> Graduates <sup>a</sup>	
			ogółem total	z ogółem of total		ogółem total	w tym kobiety of which females
				kobiety females	klasa I 1 <sup>st</sup> grade		
<b>PODREGION ŁÓDZKI (dok.)</b> <b>SUBREGION (cont.)</b>							
<b>Powiat zgierski (dok.)</b> <b>(cont.)</b>							
Gminy miejsko-wiejskie: <i>Urban-rural gminas:</i>							
Aleksandrów Łódzki .....	4	31	718	347	237	223	107
w tym miasto .....	4	31	718	347	237	223	107
of which city							
Stryków .....	3	18	375	155	114	149	72
w tym miasto .....	1	10	224	99	78	84	39
of which city							
Gminy wiejskie: <i>Rural gminas:</i>							
Głowno .....	3	9	112	52	38	39	20
Ozorków .....	3	9	208	100	64	87	48
Parzęczew .....	1	7	156	78	61	53	30
Zgierz .....	4	18	426	213	162	158	79
<b>PODREGION M. ŁÓDŹ</b> .....	<b>85</b>	<b>698</b>	<b>15392</b>	<b>7368</b>	<b>5145</b>	<b>5071</b>	<b>2426</b>
<b>SUBREGION</b>							
<b>Miasto na prawach powiatu:</b> <b>City with powiat status:</b>							
Łódź .....	85	698	15392	7368	5145	5071	2426
<b>PODREGION PIOTRKOWSKI ..</b> <b>SUBREGION</b>	<b>113</b>	<b>824</b>	<b>18211</b>	<b>8760</b>	<b>6055</b>	<b>6379</b>	<b>3126</b>
<b>Powiat bełchatowski</b> .....	<b>20</b>	<b>157</b>	<b>3229</b>	<b>1589</b>	<b>1072</b>	<b>1231</b>	<b>597</b>
Gmina miejska: <i>Urban gmina:</i>							
Bełchatów .....	7	76	1600	785	521	673	324
Gmina miejsko-wiejska: <i>Urban-rural gmina:</i>							
Zelów .....	2	20	430	209	141	177	83
w tym miasto .....	1	12	264	131	90	103	51
of which city							
Gminy wiejskie: <i>Rural gminas:</i>							
Bełchatów .....	5	16	278	109	112	2	-
Drużbice .....	1	7	151	80	56	69	28
Kleszczów .....	1	10	185	94	53	64	41
Kluki .....	1	6	146	86	45	63	30
Rusiec .....	2	9	156	87	45	80	39
Szczerców .....	1	13	283	139	99	103	52
<b>Powiat opoczyński</b> .....	<b>17</b>	<b>119</b>	<b>2681</b>	<b>1254</b>	<b>888</b>	<b>990</b>	<b>489</b>
Gminy miejsko-wiejskie: <i>Urban-rural gminas:</i>							
Drzewica .....	1	15	351	161	109	117	70
w tym miasto .....	1	15	351	161	109	117	70
of which city							
Opoczno .....	9	57	1310	609	423	480	228
w tym miasto .....	5	44	1022	468	328	375	178
of which city							

a Z roku szkolnego 2012/13.

Źródło: dane Ministerstwa Edukacji Narodowej.

a From 2012/13 school year.

Source: data of the Ministry of National Education.

TABL. 2 (49). GIMNAZJA DLA DZIECI I MŁODZIEŻY W ROKU SZKOLNYM 2013/14 (cd.)

LOWER SECONDARY SCHOOLS FOR CHILDREN AND YOUTH IN 2013/14 SCHOOL YEAR (cont.)

WYSZCZEGÓLNIENIE SPECIFICATION	Szkoły Schools	Oddziały Sections	Uczniowie Pupils			Absolwenci <sup>a</sup> Graduates <sup>a</sup>	
			ogółem total	z ogółem of total		ogółem total	w tym kobiety of which females
				kobiety females	klasa I 1 <sup>st</sup> grade		
<b>PODREGION</b>							
<b>PIOTRKOWSKI (cd.)</b>							
<b>SUBREGION (cont.)</b>							
<b>Powiat opoczyński (dok.)</b>							
<b>(cont.)</b>							
Gminy wiejskie:							
<i>Rural gminas:</i>							
Białaczów .....	1	7	163	71	76	66	32
Mniszków .....	1	6	167	78	53	54	20
Paradyż .....	1	8	176	86	63	74	27
Poświętne .....	1	4	93	36	27	37	16
Ślawno .....	2	12	253	128	83	93	63
Żarnów .....	1	10	168	85	54	69	33
<b>Powiat piotrkowski</b>	<b>17</b>	<b>123</b>	<b>2899</b>	<b>1405</b>	<b>945</b>	<b>980</b>	<b>493</b>
Gminy miejsko-wiejskie:							
<i>Urban-rural gminas:</i>							
Sulejów .....	2	18	439	195	160	142	67
w tym miasto .....	1	9	215	91	77	81	37
<i>of which city</i>							
Wolbórz .....	1	9	210	107	64	78	43
w tym miasto .....	1	9	210	107	64	78	43
<i>of which city</i>							
Gminy wiejskie:							
<i>Rural gminas:</i>							
Aleksandrów .....	1	6	151	72	45	44	23
Czarnocin .....	1	6	127	64	34	42	20
Gorzkowice .....	1	12	302	146	109	103	45
Grabica .....	2	9	227	111	77	94	49
Łęki Szlacheckie .....	1	6	124	61	33	44	28
Moszczenica .....	3	17	407	191	112	123	62
Ręczno .....	1	5	109	59	32	43	18
Rozprza .....	2	17	411	210	152	133	67
Wola Krzysztoporska .....	2	18	392	189	127	134	71
<b>Powiat radomszczanski</b>	<b>27</b>	<b>168</b>	<b>3578</b>	<b>1717</b>	<b>1224</b>	<b>1210</b>	<b>582</b>
Gmina miejska:							
<i>Urban gmina:</i>							
Radomsko .....	9	67	1458	708	496	490	248
Gminy miejsko-wiejskie:							
<i>Urban-rural gminas:</i>							
Kamieńsk .....	1	10	196	93	75	75	35
w tym miasto .....	1	10	196	93	75	75	35
<i>of which city</i>							
Przedbórz .....	1	10	226	95	72	102	41
w tym miasto .....	1	10	226	95	72	102	41
<i>of which city</i>							
Gminy wiejskie:							
<i>Rural gminas:</i>							
Dobryczyce .....	1	6	128	67	47	35	16
Gidle .....	2	9	184	86	48	52	29
Gomunice .....	1	7	188	90	78	58	25
Kobiele Wielkie .....	1	6	145	74	46	42	20
Kodrąb .....	1	6	146	79	54	49	27
Lgota Wielka .....	1	6	160	76	61	49	21
Ładzice .....	1	6	121	50	37	38	11
Masłowice .....	1	5	120	62	39	39	15
Radomsko .....	5	15	158	70	45	70	36
Wielgomłyn .....	1	6	163	77	57	52	24
Żytno .....	1	9	185	90	69	59	34

a Z roku szkolnego 2012/13.

Źródło: dane Ministerstwa Edukacji Narodowej.

a From 2012/13 school year.

Source: data of the Ministry of National Education.

TABL. 2 (49). GIMNAZJA DLA DZIECI I MŁODZIEŻY W ROKU SZKOLNYM 2013/14 (cd.)

LOWER SECONDARY SCHOOLS FOR CHILDREN AND YOUTH IN 2013/14 SCHOOL YEAR (cont.)

WYSZCZEGÓLNIENIE SPECIFICATION	Szkoły Schools	Oddziały Sections	Uczniowie Pupils			Absolwenci <sup>a</sup> Graduates <sup>a</sup>	
			ogółem total	z ogółem of total		ogółem total	w tym kobiety of which females
				kobiety females	klasa I 1 <sup>st</sup> grade		
<b>PODREGION PIOTRKOWSKI (dok.) SUBREGION (cont.)</b>							
<b>Powiat tomaszowski .....</b>	<b>22</b>	<b>159</b>	<b>3530</b>	<b>1683</b>	<b>1159</b>	<b>1231</b>	<b>606</b>
Gmina miejska: <i>Urban gmina:</i>							
Tomaszów Mazowiecki .....	8	85	1964	901	610	644	310
Gminy wiejskie: <i>Rural gminas:</i>							
Będków .....	1	6	111	57	37	31	8
Budziszewice .....	1	3	73	29	26	28	14
Czerniewice .....	1	7	145	67	50	62	34
Inowódz .....	1	6	115	55	28	41	22
Lubochnia .....	1	10	227	107	96	77	38
Rokiciny .....	1	7	141	83	42	58	28
Rzeczycza .....	1	7	165	74	47	74	31
Tomaszów Mazowiecki .....	4	12	264	138	98	110	60
Ujazd .....	2	11	226	122	86	73	38
Żelechlinek .....	1	5	99	50	39	33	23
<b>Miasto na prawach powiatu: City with powiat status:</b>							
<b>Piotrków Trybunalski .....</b>	<b>10</b>	<b>98</b>	<b>2294</b>	<b>1112</b>	<b>767</b>	<b>737</b>	<b>359</b>
<b>PODREGION SIERADZKI .....</b>	<b>89</b>	<b>685</b>	<b>14383</b>	<b>7052</b>	<b>4772</b>	<b>4957</b>	<b>2450</b>
<b>SUBREGION</b>							
<b>Powiat łaski .....</b>	<b>9</b>	<b>60</b>	<b>1445</b>	<b>699</b>	<b>476</b>	<b>525</b>	<b>256</b>
Gmina miejsko-wiejska: <i>Urban-rural gmina:</i>							
Łask .....	4	35	805	378	272	288	130
w tym miasto .....	4	35	805	378	272	288	130
<i>of which city</i>							
Gminy wiejskie: <i>Rural gminas:</i>							
Buczek .....	1	6	141	81	47	55	24
Sędziejowice .....	1	6	184	81	50	67	36
Widawa .....	2	10	232	114	79	80	47
Wodzierady .....	1	3	83	45	28	35	19
<b>Powiat pajęczański .....</b>	<b>10</b>	<b>85</b>	<b>1764</b>	<b>885</b>	<b>563</b>	<b>611</b>	<b>306</b>
Gminy miejsko-wiejskie: <i>Urban-rural gminas:</i>							
Działoszyn .....	3	24	482	256	154	164	72
w tym miasto .....	2	19	393	207	125	133	60
<i>of which city</i>							
Pajęczno .....	1	15	370	176	125	149	78
w tym miasto .....	1	15	370	176	125	149	78
<i>of which city</i>							
Gminy wiejskie: <i>Rural gminas:</i>							
Kielczygłów .....	1	6	131	55	45	48	27
Nowa Brzeźnica .....	1	7	137	74	38	39	19
Rząśnia .....	1	7	144	76	46	64	37
Siemkowice .....	1	9	189	84	67	52	24
Strzelce Wielkie .....	1	8	163	83	44	46	23
Sulmierzyce .....	1	9	148	81	44	49	26

a Z roku szkolnego 2012/13.

Źródło: dane Ministerstwa Edukacji Narodowej.

a From 2012/13 school year.

Source: data of the Ministry of National Education.

TABL. 2 (49). GIMNAZJA DLA DZIECI I MŁODZIEŻY W ROKU SZKOLNYM 2013/14 (cd.)

LOWER SECONDARY SCHOOLS FOR CHILDREN AND YOUTH IN 2013/14 SCHOOL YEAR (cont.)

WYSZCZEGÓLNIENIE SPECIFICATION	Szkoły Schools	Oddziały Sections	Uczniowie Pupils			Absolwenci <sup>a</sup> Graduates <sup>a</sup>	
			ogółem total	z ogółem of total		ogółem total	w tym kobiety of which females
				kobiety females	klasa I 1 <sup>st</sup> grade		
<b>PODREGION SIERADZKI (cd.) SUBREGION (cont.)</b>							
<b>Powiat poddębicki .....</b>	<b>8</b>	<b>58</b>	<b>1212</b>	<b>603</b>	<b>387</b>	<b>426</b>	<b>201</b>
Gminy miejsko-wiejskie: <i>Urban-rural gminas:</i>							
Poddębice .....	1	21	460	235	139	163	77
w tym miasto .....	1	21	460	235	139	163	77
<i>of which city</i>							
Uniejów .....	1	8	201	108	60	71	31
w tym miasto .....	1	8	201	108	60	71	31
<i>of which city</i>							
Gminy wiejskie: <i>Rural gminas:</i>							
Dalików .....	2	7	133	65	43	38	18
Pęczniew .....	1	5	98	45	25	44	19
Wartkowie .....	1	8	186	89	73	52	27
Zadzim .....	2	9	134	61	47	58	29
<b>Powiat sieradzki .....</b>	<b>22</b>	<b>200</b>	<b>3920</b>	<b>1916</b>	<b>1291</b>	<b>1341</b>	<b>695</b>
Gmina miejska: <i>Urban gmina:</i>							
Sieradz .....	6	69	1612	791	515	535	284
Gminy miejsko-wiejskie: <i>Urban-rural gminas:</i>							
Błaszki .....	3	45	506	249	158	176	91
w tym miasto .....	1	12	222	113	65	83	47
<i>of which city</i>							
Warta .....	5	24	424	206	138	152	80
w tym miasto .....	2	18	344	175	115	127	64
<i>of which city</i>							
Złoczew .....	1	12	266	134	96	94	50
w tym miasto .....	1	12	266	134	96	94	50
<i>of which city</i>							
Gminy wiejskie: <i>Rural gminas:</i>							
Brąszewice .....	1	9	199	100	70	62	27
Brzeźnio .....	1	9	238	106	90	85	44
Burzenin .....	1	9	167	89	59	57	31
Goszczanów .....	2	9	219	101	71	77	36
Klonowa .....	1	5	93	50	35	38	17
Sieradz .....	-	-	-	-	-	-	-
Wróblew .....	1	9	196	90	59	65	35
<b>Powiat wieluński .....</b>	<b>19</b>	<b>120</b>	<b>2588</b>	<b>1262</b>	<b>860</b>	<b>876</b>	<b>439</b>
Gmina miejsko-wiejska: <i>Urban-rural gmina:</i>							
Wieluń .....	5	43	1031	514	358	370	195
w tym miasto .....	5	43	1031	514	358	370	195
<i>of which city</i>							
Gminy wiejskie: <i>Rural gminas:</i>							
Biała .....	1	9	206	103	67	52	23
Czarnozylły .....	2	8	164	77	58	58	25
Konopnica .....	1	6	126	60	45	40	20
Mokrsko .....	1	9	204	91	66	47	21
Osjaków .....	2	9	147	67	47	54	19
Ostrówek .....	1	8	152	77	38	38	20
Pałtnów .....	3	11	235	124	78	85	51
Skomlin .....	1	6	104	45	33	44	17
Wierzchnas .....	2	11	219	104	70	88	48

<sup>a</sup> Z roku szkolnego 2012/13.

Źródło: dane Ministerstwa Edukacji Narodowej.

<sup>a</sup> From 2012/13 school year.

Source: data of the Ministry of National Education.

TABL. 2 (49). GIMNAZJA DLA DZIECI I MŁODZIEŻY W ROKU SZKOLNYM 2013/14 (cd.)

LOWER SECONDARY SCHOOLS FOR CHILDREN AND YOUTH IN 2013/14 SCHOOL YEAR (cont.)

WYSZCZEGÓLNIENIE SPECIFICATION	Szkoły Schools	Oddziały Sections	Uczniowie Pupils			Absolwenci <sup>a</sup> Graduates <sup>a</sup>	
			ogółem total	z ogółem of total		ogółem total	w tym kobiety of which females
				kobiety females	klasa I 1 <sup>st</sup> grade		
<b>PODREGION SIERADZKI (dok.) SUBREGION (cont.)</b>							
<b>Powiat wierszowski .....</b>	<b>9</b>	<b>71</b>	<b>1398</b>	<b>702</b>	<b>479</b>	<b>517</b>	<b>239</b>
Gmina miejsko-wiejska:							
Urban-rural gmina:							
Wieruszów .....	2	24	496	248	156	182	92
w tym miasto .....	2	24	496	248	156	182	92
of which city							
Gminy wiejskie:							
Rural gminas:							
Bolesławiec .....	1	6	108	59	37	43	14
Czastary .....	1	8	134	67	50	46	21
Galewice .....	1	10	204	107	80	73	32
Lututów .....	1	9	157	75	53	52	27
Łubnice .....	1	7	157	84	48	57	26
Sokolniki .....	2	7	142	62	55	64	27
<b>Powiat zduńskowski .....</b>	<b>12</b>	<b>91</b>	<b>2056</b>	<b>985</b>	<b>716</b>	<b>661</b>	<b>314</b>
Gmina miejska:							
Urban gmina:							
Zduńska Wola .....	6	60	1349	651	472	442	203
Gmina miejsko-wiejska:							
Urban-rural gmina:							
Szadek .....	2	9	206	94	69	73	42
w tym miasto .....	1	6	165	76	53	52	29
of which city							
Gminy wiejskie:							
Rural gminas:							
Zapolice .....	1	6	132	59	52	43	19
Zduńska Wola .....	3	16	369	181	123	103	50
<b>PODREGION SKIERNIEWICKI SUBREGION</b>	<b>80</b>	<b>549</b>	<b>11096</b>	<b>5288</b>	<b>3656</b>	<b>3948</b>	<b>1902</b>
<b>Powiat kutnowski .....</b>	<b>20</b>	<b>142</b>	<b>2795</b>	<b>1344</b>	<b>919</b>	<b>987</b>	<b>494</b>
Gmina miejska:							
Urban gmina:							
Kutno .....	6	60	1188	560	371	387	189
Gminy miejsko-wiejskie:							
Urban-rural gminas:							
Krośniewice .....	1	9	232	117	80	81	45
w tym miasto .....	1	9	232	117	80	81	45
of which city							
Zychlin .....	1	15	292	145	109	90	45
w tym miasto .....	1	15	292	145	109	90	45
of which city							
Gminy wiejskie:							
Rural gminas:							
Bedlno .....	1	7	173	85	56	93	52
Dąbrowice .....	1	3	73	32	25	18	10
Krzyżanów .....	1	4	95	52	29	34	13
Kutno .....	4	19	313	137	98	109	57
Łanięta .....	1	6	104	52	32	37	20
Nowe Ostrowy .....	1	7	130	65	48	56	26
Oporów .....	2	6	83	43	34	38	12
Strzelce .....	1	6	112	56	37	44	25

<sup>a</sup> Z roku szkolnego 2012/13.

Źródło: dane Ministerstwa Edukacji Narodowej.

<sup>a</sup> From 2012/13 school year.

Source: data of the Ministry of National Education.

TABL. 2 (49). GIMNAZJA DLA DZIECI I MŁODZIEŻY W ROKU SZKOLNYM 2013/14 (dok.)

LOWER SECONDARY SCHOOLS FOR CHILDREN AND YOUTH IN 2013/14 SCHOOL YEAR (cont.)

WYSZCZEGÓLNIENIE SPECIFICATION	Szkoły Schools	Oddziały Sections	Uczniowie Pupils			Absolwenci <sup>a</sup> Graduates <sup>a</sup>	
			ogółem total	z ogółem of total		ogółem total	w tym kobiety of which females
				kobiety females	klasa I 1 <sup>st</sup> grade		
<b>PODREGION SKIERNIEWICKI (dok.) SUBREGION (cont.)</b>							
<b>Powiat łęczycki .....</b>	<b>10</b>	<b>81</b>	<b>1573</b>	<b>721</b>	<b>488</b>	<b>615</b>	<b>286</b>
Gmina miejska:							
Urban gmina:							
Łęczyca .....	2	23	437	184	139	148	68
Gminy wiejskie:							
Rural gminas:							
Daszyna .....	1	6	97	44	31	37	19
Góra Świętej Małgorzaty .....	1	6	113	43	33	34	15
Grabów .....	1	7	156	77	42	78	37
Łęczyca .....	1	16	354	180	107	142	67
Piątek .....	1	9	177	88	57	71	35
Świnice Warckie .....	2	9	155	68	51	65	30
Witonia .....	1	5	84	37	28	40	15
<b>Powiat łowicki .....</b>	<b>19</b>	<b>122</b>	<b>2534</b>	<b>1231</b>	<b>867</b>	<b>916</b>	<b>429</b>
Gmina miejska:							
Urban gmina:							
Łowicz .....	6	46	1017	519	344	350	160
Gminy wiejskie:							
Rural gminas:							
Białawy .....	3	11	177	80	62	66	24
Chąsno .....	1	5	98	38	34	43	17
Domaniewice .....	1	6	148	81	53	53	27
Kiernożia .....	1	6	108	49	41	48	24
Kocierzew Południowy .....	2	9	156	69	61	48	23
Łowicz .....	1	10	208	95	67	90	46
Łyszkowice .....	1	7	158	76	58	51	26
Nieborów .....	2	13	293	143	92	84	37
Zduny .....	1	9	171	81	55	83	45
<b>Powiat rawski .....</b>	<b>13</b>	<b>79</b>	<b>1562</b>	<b>782</b>	<b>504</b>	<b>572</b>	<b>303</b>
Gmina miejska:							
Urban gmina:							
Rawa Mazowiecka .....	5	37	669	338	228	218	117
Gmina miejsko-wiejska:							
Urban-rural gmina:							
Biała Rawska .....	1	16	359	170	106	136	76
w tym miasto .....	1	16	359	170	106	136	76
of which city							
Gminy wiejskie:							
Rural gminas:							
Cielądz .....	1	6	134	69	48	50	34
Rawa Mazowiecka .....	3	9	150	83	55	68	33
Regnów .....	1	4	71	31	14	23	14
Sadkowie .....	2	7	179	91	53	77	29
<b>Powiat skierniewicki .....</b>	<b>10</b>	<b>53</b>	<b>1056</b>	<b>492</b>	<b>343</b>	<b>378</b>	<b>183</b>
Gminy wiejskie:							
Rural gminas:							
Bolimów .....	1	6	113	60	43	41	22
Głuchów .....	1	9	204	98	65	76	46
Godzianów .....	1	6	112	56	38	32	10
Kowiesy .....	1	3	69	32	22	19	8
Lipce Reymontowskie .....	1	5	107	46	28	39	18
Maków .....	1	9	217	90	69	82	41
Nowy Kawęczyn .....	1	6	110	55	36	43	17
Skierniewice .....	1	3	52	18	17	19	10
Słupia .....	2	6	72	37	25	27	11
<b>Miasto na prawach powiatu: City with powiat status:</b>							
<b>Skierniewice .....</b>	<b>8</b>	<b>72</b>	<b>1576</b>	<b>718</b>	<b>535</b>	<b>480</b>	<b>207</b>

<sup>a</sup> Z roku szkolnego 2012/13.

Źródło: dane Ministerstwa Edukacji Narodowej.

<sup>a</sup> From 2012/13 school year.

Source: data of the Ministry of National Education.

TABL. 3 (50). ZASADNICZE SZKOŁY ZAWODOWE DLA MŁODZIEŻY ORAZ SZKOŁY SPECJALNE PRZYSPOSABIAJĄCE DO PRACY W ROKU SZKOLNYM 2013/14  
 BASIC VOCATIONAL SCHOOLS FOR YOUTH AS WELL AS SPECIAL JOB-TRAINING SCHOOLS IN 2013/14 SCHOOL YEAR

WYSZCZEGÓLNIENIE SPECIFICATION a – zasadnicze szkoły zawodowe basic vocational schools b – szkoły specjalne przysposabiające do pracy special job-training schools	Szkoły Schools	Oddziały Sections	Uczniowie Pupils			Absolwenci <sup>1</sup> Graduates <sup>1</sup>	
			ogółem total	z ogółem of total		ogółem total	w tym kobiety of which females
				kobiety females	klasa I 1 <sup>st</sup> grade		
<b>WOJEWÓDZTWO ..... a</b>	<b>102</b>	<b>486</b>	<b>9886</b>	<b>2737</b>	<b>3697</b>	<b>3393</b>	<b>1089</b>
<b>VOIVODSHIP ..... b</b>	<b>30</b>	<b>109</b>	<b>704</b>	<b>314</b>	<b>181</b>	<b>172</b>	<b>78</b>
<b>Podregion łódzki ..... a</b>	<b>11</b>	<b>41</b>	<b>837</b>	<b>227</b>	<b>317</b>	<b>264</b>	<b>68</b>
<b>Subregion ..... b</b>	<b>8</b>	<b>16</b>	<b>104</b>	<b>42</b>	<b>18</b>	<b>28</b>	<b>14</b>
Powiaty: Powiats:							
brzeziński ..... a	-	-	-	-	-	-	-
..... b	1	2	9	5	3	3	1
łódzki wschodni ..... a	1	5	108	36	46	30	13
..... b	1	2	14	6	1	6	2
pabianicki ..... a	5	20	360	80	130	102	30
..... b	2	5	33	11	7	2	1
zgierski ..... a	5	16	369	111	141	132	25
..... b	4	7	48	20	7	17	10
<b>Podregion m. Łódź ..... a</b>	<b>16</b>	<b>91</b>	<b>1756</b>	<b>568</b>	<b>685</b>	<b>427</b>	<b>143</b>
<b>Subregion ..... b</b>	<b>5</b>	<b>20</b>	<b>129</b>	<b>59</b>	<b>39</b>	<b>18</b>	<b>7</b>
Miasto na prawach powiatu: City with powiat status:							
Łódź ..... a	16	91	1756	568	685	427	143
..... b	5	20	129	59	39	18	7
<b>Podregion ..... a</b>	<b>31</b>	<b>141</b>	<b>2884</b>	<b>736</b>	<b>1077</b>	<b>996</b>	<b>316</b>
<b>piotrkowski ..... b</b>	<b>5</b>	<b>22</b>	<b>147</b>	<b>69</b>	<b>33</b>	<b>58</b>	<b>29</b>
<b>Subregion</b>							
Powiaty: Powiats:							
bełchatowski ..... a	5	28	696	176	294	203	60
..... b	1	5	36	20	6	30	18
opoczyński ..... a	6	23	426	140	160	188	70
..... b	1	3	28	10	6	7	2
piotrkowski ..... a	2	6	78	10	31	39	5
..... b	-	-	-	-	-	-	-
radomszczański ..... a	9	36	764	175	265	255	71
..... b	1	6	37	18	8	4	2
tomaszowski ..... a	5	27	362	107	126	153	51
..... b	1	3	19	9	10	7	4
Miasto na prawach powiatu: City with powiat status:							
Piotrków ..... a	4	21	558	128	201	158	59
Trybunalski ..... b	1	5	27	12	3	10	3

<sup>1</sup> Z roku szkolnego 2012/13.

Źródło: dane Ministerstwa Edukacji Narodowej.

<sup>1</sup> From 2012/13 school year.

Source: data of the Ministry of National Education.

TABL. 3 (50). ZASADNICZE SZKOŁY ZAWODOWE DLA MŁODZIEŻY ORAZ SZKOŁY SPECJALNE PRZYSPOSABIAJĄCE DO PRACY W ROKU SZKOLNYM 2013/14 (dok.)

BASIC VOCATIONAL SCHOOLS FOR YOUTH AS WELL AS SPECIAL JOB-TRAINING SCHOOLS  
IN 2013/14 SCHOOL YEAR (cont.)

WYSZCZEGÓLNIENIE SPECIFICATION a – zasadnicze szkoły zawodowe basic vocational schools b – szkoły specjalne przyspo- sabiające do pracy special job-training schools	Szkoły Schools	Oddziały Sections	Uczniowie Pupils			Absolwenci <sup>1</sup> Graduates <sup>1</sup>	
			ogółem total	z ogółem of total		ogółem total	w tym kobiety of which females
				kobiety females	klasa I 1 <sup>st</sup> grade		
<b>Podregion sieradzki ..... a</b>	<b>22</b>	<b>111</b>	<b>2790</b>	<b>772</b>	<b>1042</b>	<b>1044</b>	<b>369</b>
<b>Subregion b</b>	<b>6</b>	<b>23</b>	<b>163</b>	<b>73</b>	<b>54</b>	<b>23</b>	<b>7</b>
Powiaty:							
Powiats:							
łaski ..... a	4	7	220	92	83	111	46
b	1	3	22	10	10	3	3
pajęczański ..... a	2	11	278	79	106	91	33
b	1	2	19	5	5	1	-
poddębicki ..... a	1	7	156	36	52	74	26
b	-	-	-	-	-	-	-
sieradzki ..... a	5	25	662	214	244	241	86
b	2	7	53	29	13	9	2
wieluński ..... a	4	30	753	182	294	305	98
b	1	4	27	10	7	5	-
wieruszowski ..... a	2	15	376	89	116	137	52
b	-	-	-	-	-	-	-
zduńskowolski ..... a	4	16	345	80	147	85	28
b	1	7	42	19	19	5	2
<b>Podregion a</b>	<b>22</b>	<b>102</b>	<b>1619</b>	<b>434</b>	<b>576</b>	<b>662</b>	<b>193</b>
<b>skierniewicki b</b>	<b>6</b>	<b>28</b>	<b>161</b>	<b>71</b>	<b>37</b>	<b>45</b>	<b>21</b>
<b>Subregion</b>							
Powiaty:							
Powiats:							
kutnowski ..... a	7	27	481	135	160	175	47
b	1	7	45	19	7	2	-
łęczycki ..... a	4	17	300	85	104	129	29
b	2	6	30	9	12	24	9
łowicki ..... a	4	14	275	79	111	115	39
b	1	2	15	7	3	3	1
rawski ..... a	4	30	287	65	99	149	46
b	1	4	22	13	3	1	1
skierniewicki ..... a	-	-	-	-	-	-	-
b	-	-	-	-	-	-	-
Miasto na prawach powiatu:							
City with powiat status:							
Skierniewice ..... a	3	14	276	70	102	94	32
b	1	9	49	23	12	15	10

1 Z roku szkolnego 2012/13.

Źródło: dane Ministerstwa Edukacji Narodowej.

1 From 2012/13 school year.

*S o u r c e: data of the Ministry of National Education.*



TABL. 4 (51). LICEA OGÓLNOKSZTAŁCĄCE DLA MŁODZIEŻY W ROKU SZKOLNYM 2013/14

GENERAL SECONDARY SCHOOLS FOR YOUTH IN 2013/14 SCHOOL YEAR

WYSZCZEGÓLNIENIE SPECIFICATION a – ogółem total b – w tym uzupełniające licea ogólnokształcące of which supplementary general secondary schools	Szkoły Schools	Oddziały Sections	Uczniowie Pupils			Absolwenci <sup>1</sup> Graduates <sup>1</sup>	
			ogółem total	z ogółem of total		ogółem total	w tym kobiety of which females
				kobiety females	klasa I 1 <sup>st</sup> grade		
<b>WOJEWÓDZTWO .....</b> a	<b>158</b>	<b>1382</b>	<b>36726</b>	<b>22462</b>	<b>11834</b>	<b>13080</b>	<b>8071</b>
<b>VOIVODSHIP</b> b	<b>1</b>	<b>1</b>	<b>6</b>	<b>4</b>	<b>-</b>	<b>19</b>	<b>10</b>
<b>Podregion łódzki .....</b> a	<b>20</b>	<b>136</b>	<b>3384</b>	<b>1998</b>	<b>1151</b>	<b>1223</b>	<b>725</b>
<b>Subregion</b> b	<b>-</b>	<b>-</b>	<b>-</b>	<b>-</b>	<b>-</b>	<b>-</b>	<b>-</b>
Powiaty:							
Powiaty:							
brzeziński .....	2	8	176	117	74	96	51
	-	-	-	-	-	-	-
łódzki wschodni .....	3	17	454	285	171	102	61
	-	-	-	-	-	-	-
pabianicki .....	5	46	1053	614	336	392	253
	-	-	-	-	-	-	-
zgierski .....	10	65	1701	982	570	633	360
	-	-	-	-	-	-	-
<b>Podregion m. Łódź .....</b> a	<b>56</b>	<b>474</b>	<b>12269</b>	<b>7062</b>	<b>4056</b>	<b>4325</b>	<b>2581</b>
<b>Subregion</b> b	<b>-</b>	<b>-</b>	<b>-</b>	<b>-</b>	<b>-</b>	<b>-</b>	<b>-</b>
Miasto na prawach powiatu:							
City with powiat status:							
Łódź .....	56	474	12269	7062	4056	4325	2581
	-	-	-	-	-	-	-
<b>Podregion piotrkowski .....</b> a	<b>32</b>	<b>321</b>	<b>9011</b>	<b>5701</b>	<b>2842</b>	<b>3267</b>	<b>2021</b>
<b>Subregion</b> b	<b>-</b>	<b>-</b>	<b>-</b>	<b>-</b>	<b>-</b>	<b>-</b>	<b>-</b>
Powiaty:							
Powiaty:							
bełchatowski .....	9	83	2166	1388	685	726	457
	-	-	-	-	-	-	-
opoczyński .....	5	50	1308	755	424	442	278
	-	-	-	-	-	-	-
piotrkowski .....	1	5	135	65	32	122	53
	-	-	-	-	-	-	-
radomszczański .....	6	54	1555	1064	492	583	390
	-	-	-	-	-	-	-
tomaszowski .....	4	50	1509	896	490	534	300
	-	-	-	-	-	-	-
Miasto na prawach powiatu:							
City with powiat status:							
Piotrków Trybunalski.....	7	79	2338	1533	719	860	543
	-	-	-	-	-	-	-

<sup>1</sup> Z roku szkolnego 2012/13.

Źródło: dane Ministerstwa Edukacji Narodowej.

<sup>1</sup> From 2012/13 school year.

Source: data of the Ministry of National Education.

TABL. 4 (51). LICEA OGÓLNOKSZTAŁCĄCE DLA MŁODZIEŻY W ROKU SZKOLNYM 2013/14 (dok.)

GENERAL SECONDARY SCHOOLS FOR YOUTH IN 2013/14 SCHOOL YEAR (cont.)

WYSZCZEGÓLNIENIE SPECIFICATION a – ogółem total b – w tym uzupełniające licea ogólnokształcące of which supplementary general secondary schools	Szkoły Schools	Oddziały Sections	Uczniowie Pupils			Absolwenci <sup>1</sup> Graduates <sup>1</sup>	
			ogółem total	z ogółem of total		ogółem total	w tym kobiety of which females
				kobiety females	klasa I 1 <sup>st</sup> grade		
<b>Podregion sieradzki .... a</b>	<b>23</b>	<b>231</b>	<b>6271</b>	<b>4103</b>	<b>1917</b>	<b>2189</b>	<b>1402</b>
<b>Subregion b</b>	-	-	-	-	-	-	-
Powiaty:							
Powiats:							
łaski..... a	3	26	681	399	225	267	153
b	-	-	-	-	-	-	-
pajęczański ..... a	2	22	490	328	154	180	100
b	-	-	-	-	-	-	-
poddębicki..... a	1	15	403	255	123	157	92
b	-	-	-	-	-	-	-
sieradzki..... a	8	60	1654	1110	513	587	401
b	-	-	-	-	-	-	-
wieluński ..... a	3	45	1312	926	428	472	333
b	-	-	-	-	-	-	-
wierszowski ..... a	1	13	289	201	83	96	65
b	-	-	-	-	-	-	-
zduńskowolski ..... a	5	50	1442	884	391	430	258
b	-	-	-	-	-	-	-
<b>Podregion a</b>	<b>27</b>	<b>220</b>	<b>5791</b>	<b>3598</b>	<b>1868</b>	<b>2076</b>	<b>1342</b>
<b>skierniewicki b</b>	<b>1</b>	<b>1</b>	<b>6</b>	<b>4</b>	<b>-</b>	<b>19</b>	<b>10</b>
<b>Subregion</b>							
Powiaty:							
Powiats:							
kutnowski ..... a	9	54	1422	896	476	534	370
b	1	1	6	4	-	4	2
łęczycki ..... a	2	21	613	396	202	270	176
b	-	-	-	-	-	15	8
łowicki ..... a	5	46	1184	746	357	417	260
b	-	-	-	-	-	-	-
rawski ..... a	4	36	943	632	321	328	208
b	-	-	-	-	-	-	-
skierniewicki ..... a	2	10	223	102	70	61	42
b	-	-	-	-	-	-	-
Miasto na prawach powiatu:							
City with powiat status:							
Skierniewice ..... a	5	53	1406	826	442	466	286
b	-	-	-	-	-	-	-

<sup>1</sup> Z roku szkolnego 2012/13.

Źródło: dane Ministerstwa Edukacji Narodowej.

<sup>1</sup> From 2012/13 school year.

Source: data of the Ministry of National Education.

TABL. 5 (52). LICEA PROFILOWANE DLA MŁODZIEŻY W ROKU SZKOLNYM 2013/14  
SPECIALIZED SECONDARY SCHOOLS FOR YOUTH IN 2013/14 SCHOOL YEAR

WYSZCZEGÓLNIENIE SPECIFICATION	Szkoły Schools	Oddziały Sections	Uczniowie Pupils		Absolwenci <sup>a</sup> Graduates <sup>a</sup>	
			ogółem total	w tym kobiety of which females	ogółem total	w tym kobiety of which females
<b>WOJEWÓDZTWO ..... VOIVODSHIP</b>	<b>14</b>	<b>23</b>	<b>558</b>	<b>371</b>	<b>724</b>	<b>453</b>
<b>Podregion łódzki ..... Subregion</b>	<b>3</b>	<b>4</b>	<b>106</b>	<b>86</b>	<b>119</b>	<b>83</b>
Powiaty: Powiats:						
brzeziński.....	-	-	-	-	-	-
łódzki wschodni .....	1	1	29	26	27	19
pabianicki.....	2	3	77	60	92	64
zgierski .....	-	-	-	-	-	-
<b>Podregion m. Łódź ..... Subregion</b>	<b>3</b>	<b>8</b>	<b>172</b>	<b>95</b>	<b>188</b>	<b>120</b>
Miasto na prawach powiatu: City with powiat status:						
Łódź .....	3	8	172	95	188	120
<b>Podregion piotrkowski ..... Subregion</b>	<b>2</b>	<b>4</b>	<b>108</b>	<b>77</b>	<b>116</b>	<b>78</b>
Powiaty: Powiats:						
bełchatowski .....	-	-	-	-	-	-
opoczyński .....	-	-	-	-	22	14
piotrkowski .....	-	-	-	-	-	-
radomszczański .....	2	4	108	77	67	44
tomaszowski .....	-	-	-	-	-	-
Miasto na prawach powiatu: City with powiat status:						
Piotrków Trybunalski.....	-	-	-	-	27	20
<b>Podregion sieradzki ..... Subregion</b>	<b>3</b>	<b>4</b>	<b>107</b>	<b>67</b>	<b>186</b>	<b>103</b>
Powiaty: Powiats:						
łaski .....	-	-	-	-	-	-
pajęczański .....	-	-	-	-	-	-
poddębicki .....	-	-	-	-	27	13
sieradzki .....	1	1	22	11	48	25
wieluński .....	2	3	85	56	85	57
wieruszowski.....	-	-	-	-	26	8
zduńskowolski.....	-	-	-	-	-	-
<b>Podregion skierniewicki ..... Subregion</b>	<b>3</b>	<b>3</b>	<b>65</b>	<b>46</b>	<b>115</b>	<b>69</b>
Powiaty: Powiats:						
kutnowski.....	3	3	65	46	78	44
łęczycki .....	-	-	-	-	25	16
łowicki .....	-	-	-	-	-	-
rawski .....	-	-	-	-	-	-
skierniewicki .....	-	-	-	-	-	-
Miasto na prawach powiatu: City with powiat status:						
Skierniewice.....	-	-	-	-	12	9

<sup>a</sup> Z roku szkolnego 2012/13.

Źródło: dane Ministerstwa Edukacji Narodowej.

<sup>a</sup> From 2012/13 school year.

Source: data of the Ministry of National Education.

TABL. 6 (53). **TECHNIKA<sup>1</sup> ORAZ OGÓLNOKSZTAŁCĄCE SZKOŁY ARTYSTYCZNE<sup>2</sup> DLA MŁODZIEŻY W ROKU SZKOLNYM 2013/14***TECHNICAL SECONDARY SCHOOLS<sup>1</sup> AS WELL AS GENERAL ART SCHOOLS<sup>2</sup> FOR YOUTH IN 2013/14 SCHOOL YEAR*

WYSZCZEGÓLNIENIE SPECIFICATION		Szkoły Schools	Oddziały Sections	Uczniowie Pupils			Absolwenci <sup>3</sup> Graduates <sup>3</sup>	
				ogółem total	z ogółem of total		ogółem total	w tym kobiety of which females
					kobiety females	klasa I 1 <sup>st</sup> grade		
a – ogółem total								
b – w tym ogólnokształcące szkoły artystyczne of which general art. schools								
<b>WOJEWÓDZTWO .....</b>	<b>a</b>	<b>127</b>	<b>1350</b>	<b>31229</b>	<b>12368</b>	<b>9105</b>	<b>6703</b>	<b>2579</b>
<b>VOIVODSHIP .....</b>	<b>b</b>	<b>7</b>	<b>53</b>	<b>815</b>	<b>591</b>	<b>199</b>	<b>91</b>	<b>66</b>
 <b>Podregion łódzki .....</b>	<b>a</b>	<b>14</b>	<b>152</b>	<b>3412</b>	<b>1300</b>	<b>953</b>	<b>682</b>	<b>236</b>
<b>Subregion .....</b>	<b>b</b>	<b>1</b>	<b>4</b>	<b>48</b>	<b>15</b>	<b>-</b>	<b>6</b>	<b>-</b>
Powiaty:								
Powiaty:								
brzeziński.....	a	1	16	319	161	57	82	40
	b	-	-	-	-	-	-	-
łódzki wschodni .....	a	2	13	271	37	65	67	5
	b	-	-	-	-	-	-	-
pabianicki.....	a	5	58	1276	507	370	196	53
	b	1	4	48	15	-	6	-
zgierski .....	a	6	65	1546	595	461	337	138
	b	-	-	-	-	-	-	-
 <b>Podregion m. Łódź .....</b>	<b>a</b>	<b>31</b>	<b>321</b>	<b>7415</b>	<b>2899</b>	<b>2231</b>	<b>1309</b>	<b>499</b>
<b>Subregion .....</b>	<b>b</b>	<b>4</b>	<b>35</b>	<b>617</b>	<b>444</b>	<b>149</b>	<b>64</b>	<b>49</b>
Miasto na prawach powiatu:								
City with powiat status:								
Łódź .....	a	31	321	7415	2899	2231	1309	499
	b	4	35	617	444	149	64	49
 <b>Podregion .....</b>	<b>a</b>	<b>30</b>	<b>378</b>	<b>8889</b>	<b>3428</b>	<b>2569</b>	<b>2082</b>	<b>798</b>
<b>piotrkowski .....</b>	<b>b</b>	<b>1</b>	<b>4</b>	<b>78</b>	<b>68</b>	<b>27</b>	<b>-</b>	<b>-</b>
<b>Subregion .....</b>								
Powiaty:								
Powiaty:								
bełchatowski .....	a	5	57	1328	434	388	406	167
	b	-	-	-	-	-	-	-
opoczyński .....	a	4	33	873	286	269	171	52
	b	-	-	-	-	-	-	-
piotrkowski .....	a	4	57	792	286	219	274	73
	b	-	-	-	-	-	-	-
radomszczański .....	a	6	69	1796	726	513	379	139
	b	-	-	-	-	-	-	-
tomaszowski .....	a	5	77	1974	894	544	450	190
	b	1	4	78	68	27	-	-
Miasto na prawach powiatu:								
City with powiat status:								
Piotrków .....	a	6	85	2126	802	636	402	177
Trybunalski .....	b	-	-	-	-	-	-	-

<sup>1</sup> Łącznie z technikami uzupełniającymi. <sup>2</sup> Dające uprawnienia zawodowe. <sup>3</sup> Z roku szkolnego 2012/13.  
 Źródło: dane Ministerstwa Edukacji Narodowej.

<sup>1</sup> Including supplementary technical secondary schools. <sup>2</sup> Leading professional certification. <sup>3</sup> From 2012/13 school year.  
 Source: data of the Ministry of National Education.



TABL. 7 (54). SZKOŁY POLICEALNE W ROKU SZKOLNYM 2013/14

POST-SECONDARY SCHOOLS IN 2013/14 SCHOOL YEAR

WYSZCZEGÓLNIENIE SPECIFICATION	Szkoły Schools	Oddziały Sections	Uczniowie Students		Absolwenci <sup>a</sup> Graduates <sup>a</sup>	
			ogółem total	w tym kobiety of which women	ogółem total	w tym kobiety of which women
<b>WOJEWÓDZTWO ..... VOIVODSHIP</b>	<b>178</b>	<b>888</b>	<b>20718</b>	<b>13316</b>	<b>6135</b>	<b>3994</b>
<b>Podregion łódzki ..... Subregion</b>	<b>15</b>	<b>62</b>	<b>1563</b>	<b>1007</b>	<b>467</b>	<b>336</b>
Powiaty: Powiats:						
brzeziński.....	1	4	96	71	38	27
łódzki wschodni .....	-	-	-	-	-	-
pabianicki.....	7	16	487	207	54	10
zgierski .....	7	42	980	729	375	299
<b>Podregion m. Łódź ..... Subregion</b>	<b>61</b>	<b>325</b>	<b>6748</b>	<b>4441</b>	<b>1975</b>	<b>1342</b>
Miasto na prawach powiatu: City with powiat status:						
Łódź .....	61	325	6748	4441	1975	1342
<b>Podregion piotrkowski ..... Subregion</b>	<b>64</b>	<b>339</b>	<b>8324</b>	<b>5047</b>	<b>2585</b>	<b>1558</b>
Powiaty: Powiats:						
bełchatowski .....	14	66	1374	959	304	247
opoczyński .....	7	17	312	137	146	90
piotrkowski .....	7	45	1206	543	288	136
radomszczański .....	10	48	1173	820	341	239
tomaszowski .....	8	53	1447	949	444	257
Miasto na prawach powiatu: City with powiat status:						
Piotrków Trybunalski.....	18	110	2812	1639	1062	589
<b>Podregion sieradzki ..... Subregion</b>	<b>15</b>	<b>76</b>	<b>1984</b>	<b>1443</b>	<b>601</b>	<b>440</b>
Powiaty: Powiats:						
łaski .....	-	-	-	-	-	-
pajęczański .....	-	-	-	-	-	-
poddębicki .....	1	4	63	28	28	10
sieradzki .....	8	36	941	683	301	212
wieluński .....	3	17	267	228	108	102
wieruszowski.....	-	-	-	-	19	4
zduńskowolski.....	3	19	713	504	145	112
<b>Podregion skierniewicki ..... Subregion</b>	<b>23</b>	<b>86</b>	<b>2099</b>	<b>1378</b>	<b>507</b>	<b>318</b>
Powiaty: Powiats:						
kutnowski.....	3	19	421	279	99	59
łęczycki .....	3	6	116	89	43	21
łowicki .....	5	23	483	312	176	101
rawski .....	3	7	124	54	25	8
skierniewicki .....	-	-	-	-	-	-
Miasto na prawach powiatu: City with powiat status:						
Skierniewice.....	9	31	955	644	164	129

<sup>a</sup> Z roku szkolnego 2012/13.

Źródło: dane Ministerstwa Edukacji Narodowej.

<sup>a</sup> From 2012/13 school year.

Source: data of the Ministry of National Education.

TABL. 8 (55). UCZĄCY SIĘ JĘZYKÓW OBCYCH W SZKOŁACH PODSTAWOWYCH I GIMNAZJACH DLA DZIECI I MŁODZIEŻY W ROKU SZKOLNYM 2013/14

PUPILS AND STUDENTS STUDYING FOREIGN LANGUAGES IN PRIMARY SCHOOLS AND LOWER SECONDARY SCHOOLS FOR CHILDREN AND YOUTH IN 2013/14 SCHOOL YEAR

WYSZCZEGÓLNIENIE SPECIFICATION	Szkoły podstawowe Primary schools			Gimnazja Lower secondary schools			
	nauczanie obowiązkowe obligatory education						
	angielskiego English	niemieckiego German	innego other	angielskiego English	niemieckiego German	francuskiego French	innego other
OGÓŁEM TOTAL							
WOJEWÓDZTWO ..... VOIVODSHIP	126371	5475	864	66814	44800	2493	6857
Podregion łódzki ..... Subregion	19205	404	152	9940	6943	699	686
Powiaty:							
Powiaty:							
brzeziński .....	1545	5	-	851	437	-	128
łódzki wschodni .....	3752	-	13	1921	1441	-	48
pabianicki .....	5730	-	-	2934	2453	40	177
zgierski .....	8178	399	139	4234	2612	659	333
Podregion m. Łódź ..... Subregion	31147	1195	211	14955	8671	1214	1905
Miasto na prawach powiatu:							
City with powiat status:							
Łódź .....	31147	1195	211	14955	8671	1214	1905
Podregion piotrkowski ..... Subregion	31865	2267	115	17594	12442	245	998
Powiaty:							
Powiaty:							
bełchatowski .....	6123	39	-	3196	2903	89	165
opoczyński .....	4753	191	-	2663	1755	75	425
piotrkowski .....	5705	95	-	2891	2294	-	50
radomszczański .....	6082	266	79	3356	2694	-	-
tomaszowski .....	5857	1236	-	3431	1748	-	349
Miasto na prawach powiatu:							
City with powiat status:							
Piotrków Trybunalski .....	3345	440	36	2057	1048	81	9
Podregion sieradzki ..... Subregion	24494	1102	89	13899	10130	100	923
Powiaty:							
Powiaty:							
łaski .....	2739	38	-	1444	1144	26	232
pajęczański .....	2615	542	-	1647	1341	-	-
poddębicki .....	2098	77	-	1176	868	-	-
sieradzki .....	6634	28	-	3748	2775	13	38
wieluński .....	4397	12	-	2467	1750	-	-
wieruszowski .....	2157	405	-	1375	1109	-	-
zduńskowolski .....	3854	-	89	2042	1143	61	653
Podregion skierniewicki .... Subregion	19660	507	297	10426	6614	235	2345
Powiaty:							
Powiaty:							
kutnowski .....	4621	241	12	2629	1618	79	555
łęczycki .....	2719	123	26	1302	898	32	205
łowicki .....	4513	64	-	2520	2056	124	174
rawski .....	2803	-	163	1517	515	-	745
skierniewicki .....	2250	-	23	983	723	-	204
Miasto na prawach powiatu:							
City with powiat status:							
Skierniewice .....	2754	79	73	1475	804	-	462

TABL. 8 (55). UCZĄCY SIĘ JĘZYKÓW OBCYCH W SZKOŁACH PODSTAWOWYCH I GIMNAZJACH DLA DZIECI I MŁODZIEŻY W ROKU SZKOLNYM 2013/14 (dok.)

PUPILS AND STUDENTS STUDYING FOREIGN LANGUAGES IN PRIMARY SCHOOLS AND LOWER SECONDARY SCHOOLS FOR CHILDREN AND YOUTH IN 2013/14 SCHOOL YEAR (cont.)

WYSZCZEGÓLNIENIE SPECIFICATION	Szkoły podstawowe Primary schools			Gimnazja Lower secondary schools			
	nauczanie obowiązkowe obligatory education						
	angielskiego English	niemieckiego German	innego other	angielskiego English	niemieckiego German	francuskiego French	innego other
W % OGÓŁU UCZNIÓW W SZKOŁACH IN % OF TOTAL PUPILS AND STUDENTS AT SCHOOLS							
WOJEWÓDZTWO ..... VOIVODSHIP	95,7	4,1	0,7	96,6	64,8	3,6	9,9
Podregion łódzki ..... Subregion	96,5	2,0	0,8	98,6	68,8	6,9	6,8
Powiaty:							
Powiaty:							
brzeziński .....	94,3	0,3	-	97,0	49,8	-	14,6
łódzki wschodni .....	99,4	-	0,3	99,4	74,5	-	2,5
pabianicki .....	99,3	-	-	98,7	82,5	1,3	6,0
zgierski .....	93,8	4,6	1,6	98,4	60,7	15,3	7,7
Podregion m. Łódź ..... Subregion	96,9	3,7	0,7	97,2	56,3	7,9	12,4
Miasto na prawach powiatu:							
City with powiat status:							
Łódź .....	96,9	3,7	0,7	97,2	56,3	7,9	12,4
Podregion piotrkowski ..... Subregion	93,3	6,6	0,3	96,6	68,3	1,3	5,5
Powiaty:							
Powiaty:							
bełchatowski .....	99,8	0,6	-	99,0	89,9	2,8	5,1
opoczyński .....	98,8	4,0	-	99,3	65,5	2,8	15,9
piotrkowski .....	99,8	1,7	-	99,7	79,1	-	1,7
radomszczański .....	93,8	4,1	1,2	93,8	75,3	-	-
tomaszowski .....	85,7	18,1	-	97,2	49,5	-	9,9
Miasto na prawach powiatu:							
City with powiat status:							
Piotrków Trybunalski .....	80,1	10,5	0,9	89,7	45,7	3,5	0,4
Podregion sieradzki ..... Subregion	95,9	4,3	0,3	96,6	70,4	0,7	6,4
Powiaty:							
Powiaty:							
łaski .....	99,6	1,4	-	99,9	79,2	1,8	16,1
pajęczański .....	87,8	18,2	-	93,4	76,0	-	-
poddębicki .....	96,3	3,5	-	97,0	71,6	-	-
sieradzki .....	98,8	0,4	-	95,6	70,8	0,3	1,0
wieluński .....	99,1	0,3	-	95,3	67,6	-	-
wieruszowski .....	82,7	15,5	-	98,4	79,3	-	-
zduńskowolski .....	99,3	-	2,3	99,3	55,6	3,0	31,8
Podregion skierniewicki ..... Subregion	97,0	2,5	1,5	94,0	59,6	2,1	21,1
Powiaty:							
Powiaty:							
kutnowski .....	94,5	4,9	0,2	94,1	57,9	2,8	19,9
łęczycki .....	94,5	4,3	0,9	82,8	57,1	2,0	13,0
łowicki .....	99,5	1,4	-	99,4	81,1	4,9	6,9
rawski .....	97,9	-	5,7	97,1	33,0	-	47,7
skierniewicki .....	98,9	-	1,0	93,1	68,5	-	19,3
Miasto na prawach powiatu:							
City with powiat status:							
Skierniewice .....	97,4	2,8	2,6	93,6	51,0	-	29,3

Źródło: dane Ministerstwa Edukacji Narodowej.

Source: data of the Ministry of National Education.



TABL. 9 (56). UCZĄCY SIĘ JĘZYKÓW OBCYCH W SZKOŁACH PONADGIMNAZJALNYCH<sup>a</sup> DLA DZIECI I MŁODZIEŻY ORAZ POLICEALNYCH W ROKU SZKOLNYM 2013/14STUDENTS STUDYING FOREIGN LANGUAGES IN UPPER SECONDARY SCHOOLS<sup>a</sup> FOR YOUTH AND IN POST-SECONDARY SCHOOLS IN 2013/14 SCHOOL YEAR

WYSZCZEGÓLNIENIE SPECIFICATION	Nauczanie obowiązkowe Obligatory education				
	angielskiego English	niemieckiego German	francuskiego French	rosyjskiego Russian	innego other
OGÓŁEM TOTAL					
<b>WOJEWÓDZTWO .....</b>	<b>73185</b>	<b>48569</b>	<b>6508</b>	<b>7765</b>	<b>3473</b>
<b>VOIVODSHIP</b>					
<b>Podregion łódzki .....</b>	<b>7132</b>	<b>4641</b>	<b>490</b>	<b>678</b>	<b>419</b>
<b>Subregion</b>					
Powiaty:					
Powiaty:					
brzeziński .....	495	352	-	-	-
łódzki wschodni .....	754	519	47	73	-
pabianicki .....	2395	1644	106	152	419
zgierski .....	3488	2126	337	453	-
<b>Podregion m. Łódź .....</b>	<b>21069</b>	<b>12038</b>	<b>3468</b>	<b>1765</b>	<b>2384</b>
<b>Subregion</b>					
Miasto na prawach powiatu:					
City with powiat status:					
Łódź .....	21069	12038	3468	1765	2384
<b>Podregion piotrkowski .....</b>	<b>19765</b>	<b>14329</b>	<b>1117</b>	<b>962</b>	<b>207</b>
<b>Subregion</b>					
Powiaty:					
Powiaty:					
bełchatowski .....	3979	2801	217	196	33
opoczyński .....	2279	1071	69	288	3
piotrkowski .....	880	957	-	-	-
radomszczański .....	3894	3235	362	133	50
tomaszowski .....	3615	2945	-	153	30
Miasto na prawach powiatu:					
City with powiat status:					
Piotrków Trybunalski .....	5118	3320	469	192	91
<b>Podregion sieradzki .....</b>	<b>12306</b>	<b>9365</b>	<b>866</b>	<b>1884</b>	<b>161</b>
<b>Subregion</b>					
Powiaty:					
Powiaty:					
łaski .....	1348	999	71	176	21
pajęczański .....	714	552	116	56	-
poddębicki .....	819	688	-	-	-
sieradzki .....	3079	2287	108	261	43
wieluński .....	3101	2639	221	324	27
wieruszowski .....	726	708	-	293	-
zduńskowolski .....	2519	1492	350	774	70
<b>Podregion skierniewicki .....</b>	<b>12913</b>	<b>8196</b>	<b>567</b>	<b>2476</b>	<b>302</b>
<b>Subregion</b>					
Powiaty:					
Powiaty:					
kutnowski .....	3207	1878	202	722	33
łęczycki .....	1554	1118	-	267	-
łowicki .....	3175	2529	134	207	173
rawski .....	2082	824	-	808	-
skierniewicki .....	384	373	-	7	-
Miasto na prawach powiatu:					
City with powiat status:					
Skierniewice .....	2511	1474	231	465	96

a Zasadnicze szkoły zawodowe (bez specjalnych przysposabiających do pracy), licea ogólnokształcące, licea profilowane, technika, uzupełniające: licea ogólnokształcące i technika, ogólnokształcące szkoły artystyczne dające uprawnienia zawodowe oraz szkoły policealne (bez kolegiów nauczycielskich, nauczycielskich kolegiów języków obcych i kolegiów pracowników służb społecznych).

Źródło: dane Ministerstwa Edukacji Narodowej.

a Basic vocational schools (excluding special job-training schools), general secondary schools, specialized secondary schools, supplementary: general secondary schools and technical secondary schools, general art schools leading to professional certification and post-secondary schools (excluding teacher training colleges, foreign language teacher training colleges, colleges of social work).

Source: data of the Ministry of National Education.

TABL. 9 (56). UCZĄCY SIĘ JĘZYKÓW OBCYCH W SZKOŁACH PONADGIMNAZJALNYCH<sup>a</sup> DLA DZIECI I MŁODZIEŻY ORAZ POLICEALNYCH W ROKU SZKOLNYM 2013/14 (dok.)STUDENTS STUDYING FOREIGN LANGUAGES IN UPPER SECONDARY SCHOOLS<sup>a</sup> FOR YOUTH AND IN POST-SECONDARY SCHOOLS IN 2013/14 SCHOOL YEAR (cont.)

WYSZCZEGÓLNIENIE SPECIFICATION	Nauczanie obowiązkowe Obligatory education				
	angielskiego English	niemieckiego German	francuskiego French	rosyjskiego Russian	innego other
W % OGÓŁU UCZNIÓW W SZKOŁACH IN % OF TOTAL STUDENTS AT SCHOOLS					
<b>WOJEWÓDZTWO .....</b>	<b>91,4</b>	<b>60,7</b>	<b>8,1</b>	<b>9,7</b>	<b>4,3</b>
<b>VOIVODSHIP</b>					
<b>Podregion łódzki .....</b>	<b>91,5</b>	<b>59,6</b>	<b>6,3</b>	<b>8,7</b>	<b>5,4</b>
<b>Subregion</b>					
Powiaty:					
Powiats:					
brzeziński .....	100,0	71,1	-	-	-
łódzki wschodni .....	87,5	60,2	5,5	8,5	-
pabianicki .....	86,6	59,4	3,8	5,5	15,1
zgierski .....	95,1	58,0	9,2	12,4	-
<b>Podregion m. Łódź .....</b>	<b>94,4</b>	<b>54,0</b>	<b>15,5</b>	<b>7,9</b>	<b>10,7</b>
<b>Subregion</b>					
Miasto na prawach powiatu:					
City with powiat status:					
Łódź .....	94,4	54,0	15,5	7,9	10,7
<b>Podregion piotrkowski .....</b>	<b>91,5</b>	<b>66,4</b>	<b>5,2</b>	<b>4,5</b>	<b>1,0</b>
<b>Subregion</b>					
Powiaty:					
Powiats:					
bełchatowski .....	92,5	65,1	5,0	4,6	0,8
opoczyński .....	87,4	41,1	2,6	11,0	0,1
piotrkowski .....	87,6	95,2	-	-	-
radomszczański .....	92,2	76,6	8,6	3,1	1,2
tomaszowski .....	91,5	74,5	-	3,9	0,8
Miasto na prawach powiatu:					
City with powiat status:					
Piotrków Trybunalski .....	93,1	60,4	8,5	3,5	1,7
<b>Podregion sieradzki .....</b>	<b>84,3</b>	<b>64,2</b>	<b>5,9</b>	<b>12,9</b>	<b>1,1</b>
<b>Subregion</b>					
Powiaty:					
Powiats:					
łaski .....	93,9	69,6	4,9	12,3	1,5
pajęczański .....	78,3	60,5	12,7	6,1	-
poddębicki .....	90,7	76,2	-	-	-
sieradzki .....	85,2	63,3	3,0	7,2	1,2
wieluński .....	88,2	75,0	6,3	9,2	0,8
wieruszowski .....	58,3	56,8	-	23,5	-
zduńskowolski .....	84,8	50,2	11,8	26,0	2,4
<b>Podregion skierniewicki .....</b>	<b>93,7</b>	<b>59,5</b>	<b>4,1</b>	<b>18,0</b>	<b>2,2</b>
<b>Subregion</b>					
Powiaty:					
Powiats:					
kutnowski .....	94,4	55,3	5,9	21,2	1,0
łęczycki .....	86,9	62,5	-	14,9	-
łowicki .....	96,8	77,1	4,1	6,3	5,3
rawski .....	92,7	36,7	-	36,0	-
skierniewicki .....	99,5	96,6	-	1,8	-
Miasto na prawach powiatu:					
City with powiat status:					
Skierniewice .....	93,5	54,9	8,6	17,3	3,6

a Zasadnicze szkoły zawodowe (bez specjalnych przysposabiających do pracy), licea ogólnokształcące, licea profilowane, technika, uzupełniające: licea ogólnokształcące i technika, ogólnokształcące szkoły artystyczne dające uprawnienia zawodowe oraz szkoły policealne (bez kolegiów nauczycielskich, nauczycielskich kolegiów języków obcych i kolegiów pracowników służb społecznych).

Źródło: dane Ministerstwa Edukacji Narodowej.

a Basic vocational schools (excluding special job-training schools), general secondary schools, specialized secondary schools, supplementary: general secondary schools and technical secondary schools, general art schools leading to professional certification and post-secondary schools (excluding teacher training colleges, foreign language teacher training colleges, colleges of social work).

Source: data of the Ministry of National Education.

TABL. 10 (57). SZKOŁY DLA DOROSŁYCH W ROKU SZKOLNYM 2013/14

SCHOOLS FOR ADULTS IN 2013/14 SCHOOL YEAR

WYSZCZEGÓLNIENIE SPECIFICATION	Szkoły Schools	Oddziały Sections	Uczniowie Students			Absolwenci <sup>a</sup> Graduates <sup>a</sup>	
			ogółem total	z ogółem of total		ogółem total	w tym kobiety of which females
				kobiety females	klasa I 1 <sup>st</sup> grade		
<b>WOJEWÓDZTWO .....</b>	<b>218</b>	<b>725</b>	<b>16714</b>	<b>6740</b>	<b>4776</b>	<b>4781</b>	<b>2161</b>
<b>VOIVODSHIP</b>							
<b>Podregion łódzki .....</b>	<b>19</b>	<b>57</b>	<b>1347</b>	<b>617</b>	<b>488</b>	<b>338</b>	<b>185</b>
<b>Subregion</b>							
Powiaty:							
Powiaty:							
brzeziński .....	3	8	150	78	61	21	7
łódzki wschodni .....	1	2	43	24	-	-	-
pabianicki .....	7	19	520	235	144	180	109
zgierski .....	8	28	634	280	283	137	69
<b>Podregion m. Łódź .....</b>	<b>46</b>	<b>194</b>	<b>4674</b>	<b>1960</b>	<b>1633</b>	<b>1019</b>	<b>459</b>
<b>Subregion</b>							
Miasto na prawach powiatu:							
City with powiat status:							
Łódź .....	46	194	4674	1960	1633	1019	459
<b>Podregion piotrkowski .....</b>	<b>96</b>	<b>313</b>	<b>6715</b>	<b>2519</b>	<b>1586</b>	<b>2400</b>	<b>1033</b>
<b>Subregion</b>							
Powiaty:							
Powiaty:							
bełchatowski .....	22	76	1393	487	275	582	239
opoczyński .....	13	33	510	239	139	204	99
piotrkowski .....	12	31	674	227	220	205	83
radomszczański .....	15	38	1002	400	185	282	124
tomaszowski .....	11	43	1099	422	277	393	197
Miasto na prawach powiatu:							
City with powiat status:							
Piotrków Trybunalski .....	23	92	2037	744	490	734	291
<b>Podregion sieradzki .....</b>	<b>28</b>	<b>85</b>	<b>2139</b>	<b>921</b>	<b>492</b>	<b>585</b>	<b>284</b>
<b>Subregion</b>							
Powiaty:							
Powiaty:							
łaski .....	2	2	31	13	-	-	-
pajęczański .....	2	4	60	31	42	12	7
poddębicki .....	1	3	152	50	22	21	10
sieradzki .....	9	30	799	364	232	316	150
wieluński .....	5	17	443	182	44	56	32
wieruszowski .....	5	9	146	49	-	33	17
zduńskowolski .....	4	20	508	232	152	147	68
<b>Podregion skierniewicki .....</b>	<b>29</b>	<b>76</b>	<b>1839</b>	<b>723</b>	<b>577</b>	<b>439</b>	<b>200</b>
<b>Subregion</b>							
Powiaty:							
Powiaty:							
kutnowski .....	5	19	451	188	224	116	69
łęczycki .....	5	9	178	66	20	26	6
łowicki .....	5	13	214	82	31	63	30
rawski .....	6	12	356	132	23	95	25
skierniewicki .....	-	-	-	-	-	-	-
Miasto na prawach powiatu:							
City with powiat status:							
Skierniewice .....	8	23	640	255	279	139	70

<sup>a</sup> Z roku szkolnego 2012/13.

Źródło: dane Ministerstwa Edukacji Narodowej.

<sup>a</sup> From 2012/13 school year.

Source: data of the Ministry of National Education.

TABL. 11 (58). WYCHOWANIE PRZEDSZKOLNE <sup>a</sup> W ROKU SZKOLNYM 2013/14PRE-PRIMARY EDUCATION <sup>a</sup> IN 2013/14 SCHOOL YEAR

WYSZCZEGÓLNIENIE SPECIFICATION	Placówki Establishments		Miejsca w przed- szkolach Places in nursery schools	Oddziały Sections		Dzieci Children	
	ogółem total	w tym przedszkola of which nursery schools		ogółem total	w tym w przed- szkolach of which in nursery schools	ogółem total	w tym w przed- szkolach of which in nursery schools
<b>WOJEWÓDZTWO .....</b>	<b>1288</b>	<b>615</b>	<b>59611</b>	<b>3656,70</b>	<b>2605,66</b>	<b>79861</b>	<b>59236</b>
<b>VOIVODSHIP</b>							
<b>PODREGION ŁÓDZKI .....</b>	<b>172</b>	<b>94</b>	<b>8885</b>	<b>537,50</b>	<b>398,00</b>	<b>12054</b>	<b>9163</b>
<b>SUBREGION</b>							
<b>Powiat brzeziński .....</b>	<b>16</b>	<b>4</b>	<b>543</b>	<b>46,50</b>	<b>24,00</b>	<b>937</b>	<b>536</b>
Gmina miejska:							
Urban gmina:							
Brzeziny .....	4	2	348	19,00	14,00	472	348
Gminy wiejskie:							
Rural gminas:							
Brzeziny .....	3	-	-	6,00	-	86	-
Dmosin .....	3	-	-	5,50	-	102	-
Jeżów .....	2	1	65	6,00	4,00	95	65
Rogów .....	4	1	130	10,00	6,00	182	123
<b>Powiat łódzki wschodni .....</b>	<b>35</b>	<b>18</b>	<b>1645</b>	<b>104,00</b>	<b>72,00</b>	<b>2353</b>	<b>1687</b>
Gminy miejsko-wiejskie:							
Urban-rural gminas:							
Koluszki .....	8	5	680	34,00	29,00	786	713
w tym miasto .....	4	3	485	22,00	20,00	522	497
of which city							
Rzgów .....	4	2	220	13,00	10,00	275	218
w tym miasto .....	1	1	175	7,00	7,00	180	180
of which city							
Tuszyń .....	5	2	316	18,00	13,00	398	305
w tym miasto .....	3	2	316	14,00	13,00	326	305
of which city							
Gminy wiejskie:							
Rural gminas:							
Anderspol .....	8	6	353	19,00	15,00	471	369
Brójce .....	7	2	36	11,00	2,00	252	43
Nowosolna .....	3	1	40	9,00	3,00	171	39
<b>Powiat pabianicki .....</b>	<b>42</b>	<b>26</b>	<b>2764</b>	<b>162,00</b>	<b>128,00</b>	<b>3667</b>	<b>2918</b>
Gminy miejskie:							
Urban gminas:							
Konstantynów Łódzki .....	9	6	401	28,00	22,00	528	385
Pabianice .....	16	15	2055	91,00	90,00	2150	2142
Gminy wiejskie:							
Rural gminas:							
Dłutów .....	1	1	29	5,00	5,00	112	112
Dobroń .....	4	1	75	8,00	3,00	177	75
Ksawerów .....	4	2	125	10,00	5,00	224	125
Lutomiersk .....	4	1	79	9,00	3,00	207	79
Pabianice .....	4	-	-	11,00	-	269	-
<b>Powiat zgierski .....</b>	<b>79</b>	<b>46</b>	<b>3933</b>	<b>225,00</b>	<b>174,00</b>	<b>5097</b>	<b>4022</b>
Gminy miejskie:							
Urban gminas:							
Głowno .....	10	7	495	26,00	23,00	510	451
Ozorków .....	8	6	665	34,00	32,00	781	749
Zgierz .....	21	13	1478	76,00	61,00	1848	1520

<sup>a</sup> Przedszkola, oddziały przedszkolne w szkołach podstawowych, zespoły wychowania przedszkolnego i punkty przedszkolne; łącznie z dziećmi przebywającymi przez cały rok szkolny w placówkach wykonujących działalność leczniczą.

Źródło: dane Ministerstwa Edukacji Narodowej.

<sup>a</sup> Nursery schools, pre-primary sections of primary schools, pre-primary education groups and pre-primary points; including the children attending for all school year in the units performing health care activities.

Source: data of the Ministry of National Education.

TABL. 11 (58). WYCHOWANIE PRZEDSZKOLNE <sup>a</sup> W ROKU SZKOLNYM 2013/14 (cd.)PRE-PRIMARY EDUCATION <sup>a</sup> IN 2013/14 SCHOOL YEAR (cont.)

WYSZCZEGÓLNIENIE SPECIFICATION	Placówki Establishments		Miejsca w przed- szkolach Places in nursery schools	Oddziały Sections		Dzieci Children	
	ogółem total	w tym przedszkola of which nursery schools		ogółem total	w tym w przed- szkolach of which in nursery schools	ogółem total	w tym w przed- szkolach of which in nursery schools
<b>PODREGION ŁÓDZKI (dok.)</b> <b>SUBREGION (cont.)</b>							
<b>Powiat zgierski (dok.)</b> <b>(cont.)</b>							
Gminy miejsko-wiejskie:							
<i>Urban-rural gminas:</i>							
Aleksandrów Łódzki .....	12	6	649	37,00	27,00	891	650
w tym miasto .....	8	5	574	30,00	24,00	729	579
of which city							
Stryków .....	10	4	247	18,00	10,00	362	217
w tym miasto .....	4	2	175	10,00	7,00	227	175
of which city							
Gminy wiejskie:							
<i>Rural gminas:</i>							
Głowno .....	3	3	102	5,00	5,00	107	107
Ozorków .....	3	1	75	6,00	3,00	134	72
Parzęczew .....	5	1	75	10,00	3,00	213	58
Zgierz .....	7	5	147	13,00	10,00	251	198
<b>PODREGION M. ŁÓDŹ</b> .....	<b>285</b>	<b>205</b>	<b>21156</b>	<b>1018,66</b>	<b>905,66</b>	<b>22428</b>	<b>20268</b>
<b>SUBREGION</b>							
<b>Miasto na prawach powiatu:</b>							
<b>City with powiat status:</b>							
Łódź .....	285	205	21156	1018,66	905,66	22428	20268
<b>PODREGION PIOTRKOWSKI ....</b>	<b>316</b>	<b>128</b>	<b>12715</b>	<b>856,04</b>	<b>553,00</b>	<b>19260</b>	<b>12881</b>
<b>SUBREGION</b>							
<b>Powiat bełchatowski .....</b>	<b>56</b>	<b>24</b>	<b>2521</b>	<b>177,00</b>	<b>111,00</b>	<b>3990</b>	<b>2647</b>
Gmina miejska:							
<i>Urban gmina:</i>							
Bełchatów .....	20	12	1519	95,00	66,00	2268	1633
Gmina miejsko-wiejska:							
<i>Urban-rural gmina:</i>							
Zelów .....	11	3	243	19,00	10,00	435	241
w tym miasto .....	5	3	243	13,00	10,00	320	241
of which city							
Gminy wiejskie:							
<i>Rural gminas:</i>							
Bełchatów .....	6	1	133	15,00	6,00	275	110
Drużbice .....	4	1	25	6,00	1,00	135	25
Kleszczów .....	3	3	273	13,00	13,00	297	297
Kluki .....	3	1	75	5,00	3,00	107	71
Rusiec .....	2	2	153	8,00	8,00	167	167
Szczerców .....	7	1	100	16,00	4,00	306	103
<b>Powiat opoczyński .....</b>	<b>59</b>	<b>9</b>	<b>885</b>	<b>110,04</b>	<b>38,00</b>	<b>2381</b>	<b>891</b>
Gminy miejsko-wiejskie:							
<i>Urban-rural gminas:</i>							
Drzewica .....	9	1	210	17,13	9,00	338	210
w tym miasto .....	1	1	210	9,00	9,00	210	210
of which city							
Opoczno .....	23	8	675	54,91	29,00	1249	681
w tym miasto .....	11	8	675	39,00	29,00	936	681
of which city							

<sup>a</sup> Przedszkola, oddziały przedszkolne w szkołach podstawowych, zespoły wychowania przedszkolnego i punkty przedszkolne; łącznie z dziećmi przebywającymi przez cały rok szkolny w placówkach wykonujących działalność leczniczą.

Źródło: dane Ministerstwa Edukacji Narodowej.

<sup>a</sup> Nursery schools, pre-primary sections of primary schools, pre-primary education groups and pre-primary points; including the children attending for all school year in the units performing health care activities.

Source: data of the Ministry of National Education.

TABL 11 (58). WYCHOWANIE PRZEDSZKOLNE <sup>a</sup> W ROKU SZKOLNYM 2013/14 (cd.)PRE-PRIMARY EDUCATION <sup>a</sup> IN 2013/14 SCHOOL YEAR (cont.)

WYSZCZEGÓLNIENIE SPECIFICATION	Placówki Establishments		Miejsca w przed- szkolach Places in nursery schools	Oddziały Sections		Dzieci Children	
	ogółem total	w tym przedszkola of which nursery schools		ogółem total	w tym w przed- szkolach of which in nursery schools	ogółem total	w tym w przed- szkolach of which in nursery schools
<b>PODREGION PIOTRKOWSKI (cd.)</b>							
<b>SUBREGION (cont.)</b>							
<b>Powiat opoczyński (dok.) (cont.)</b>							
Gminy wiejskie:							
<i>Rural gminas:</i>							
Białaczów .....	5	-	-	7,00	-	138	-
Mniszków .....	4	-	-	7,00	-	137	-
Paradyż .....	5	-	-	6,00	-	109	-
Poświętne .....	1	-	-	3,00	-	58	-
Sławno .....	9	-	-	9,00	-	223	-
Żarnów .....	3	-	-	6,00	-	129	-
<b>Powiat piotrkowski</b> .....	<b>64</b>	<b>16</b>	<b>1260</b>	<b>128,50</b>	<b>52,00</b>	<b>2816</b>	<b>1187</b>
Gminy miejsko-wiejskie:							
<i>Urban-rural gminas:</i>							
Sulejów .....	12	5	430	24,00	13,00	545	289
w tym miasto .....	3	1	125	9,00	5,00	216	117
of which city .....							
Wolbórz .....	5	1	100	12,00	5,00	270	122
w tym miasto .....	2	1	100	7,00	5,00	166	122
of which city .....							
Gminy wiejskie:							
<i>Rural gminas:</i>							
Aleksandrów .....	3	-	-	4,00	-	83	-
Czarnocin .....	3	1	50	5,00	2,00	117	50
Gorzkowice .....	4	1	100	11,50	7,00	255	172
Grabica .....	5	-	-	5,00	-	131	-
Łęki Szlacheckie .....	3	-	-	4,00	-	84	-
Moszczenica .....	9	3	175	20,00	8,00	442	167
Ręczno .....	3	-	-	5,00	-	111	-
Rozprza .....	8	2	225	18,00	9,00	395	214
Wola Krzysztoporska .....	9	3	180	20,00	8,00	383	173
<b>Powiat radomszczański</b> .....	<b>61</b>	<b>24</b>	<b>2312</b>	<b>146,50</b>	<b>96,00</b>	<b>3362</b>	<b>2287</b>
Gmina miejska:							
<i>Urban gmina:</i>							
Radomsko .....	21	11	1266	62,00	52,00	1517	1260
Gminy miejsko-wiejskie:							
<i>Urban-rural gminas:</i>							
Kamieńsk .....	2	2	193	8,00	8,00	196	196
w tym miasto .....	1	1	175	7,00	7,00	175	175
of which city .....							
Przedbórz .....	4	3	189	9,00	8,00	197	180
w tym miasto .....	3	3	189	8,00	8,00	180	180
of which city .....							
Gminy wiejskie:							
<i>Rural gminas:</i>							
Dobryszycze .....	2	1	75	5,00	3,00	126	78
Gidle .....	3	2	132	7,00	6,00	169	140
Gomunice .....	2	1	136	8,00	6,00	185	136
Kobiele Wielkie .....	3	-	-	6,00	-	122	-
Kodrąb .....	2	-	-	5,00	-	117	-
Łgota Wielka .....	4	1	50	4,50	2,00	103	50
Ładzice .....	2	1	96	7,00	4,00	145	96
Masłowice .....	4	1	75	7,00	3,00	128	68
Radomsko .....	5	-	-	6,00	-	118	-
Wielgomłyn .....	4	-	-	5,00	-	100	-
Żytno .....	3	1	100	7,00	4,00	139	83

<sup>a</sup> Przedszkola, oddziały przedszkolne w szkołach podstawowych, zespoły wychowania przedszkolnego i punkty przedszkolne; łącznie z dziećmi przebywającymi przez cały rok szkolny w placówkach wykonujących działalność leczniczą.

Źródło: dane Ministerstwa Edukacji Narodowej.

<sup>a</sup> Nursery schools, pre-primary sections of primary schools, pre-primary education groups and pre-primary points; including the children attending for all school year in the units performing health care activities.

Source: data of the Ministry of National Education.

TABL. 11 (58). WYCHOWANIE PRZEDSZKOLNE <sup>a</sup> W ROKU SZKOLNYM 2013/14 (cd.)PRE-PRIMARY EDUCATION <sup>a</sup> IN 2013/14 SCHOOL YEAR (cont.)

WYSZCZEGÓLNIENIE SPECIFICATION	Placówki Establishments		Miejsca w przed- szkolach Places in nursery schools	Oddziały Sections		Dzieci Children	
	ogółem total	w tym przedszkola of which nursery schools		ogółem total	w tym w przed- szkolach of which in nursery schools	ogółem total	w tym w przed- szkolach of which in nursery schools
<b>PODREGION</b>							
<b>PIOTRKOWSKI (dok.)</b>							
<b>SUBREGION (cont.)</b>							
<b>Powiat tomaszowski .....</b>	<b>49</b>	<b>28</b>	<b>2774</b>	<b>167,00</b>	<b>129,00</b>	<b>3905</b>	<b>3063</b>
Gmina miejska:							
Urban gmina:							
Tomaszów Mazowiecki .....	24	17	1719	89,00	78,00	2083	1839
Gminy wiejskie:							
Rural gminas:							
Będków .....	1	1	125	5,00	5,00	112	112
Budziszewice .....	2	1	50	4,00	2,00	82	31
Czerniewice .....	3	1	125	7,00	5,00	166	125
Inowódz .....	4	1	25	4,00	1,00	83	25
Lubochnia .....	3	2	125	14,00	13,00	284	274
Rokiciny .....	1	1	200	8,00	8,00	202	202
Rzeczycza .....	3	-	-	6,00	-	126	-
Tomaszów Mazowiecki .....	5	2	180	17,00	8,00	388	180
Ujazd .....	2	2	225	9,00	9,00	275	275
Żelechlinek .....	1	-	-	4,00	-	104	-
<b>Miasto na prawach powiatu:</b>							
<b>City with powiat status:</b>							
Piotrków Trybunalski .....	27	27	2963	127,00	127,00	2806	2806
<b>PODREGION SIERADZKI .....</b>	<b>285</b>	<b>114</b>	<b>9640</b>	<b>682,50</b>	<b>441,00</b>	<b>14477</b>	<b>9968</b>
<b>SUBREGION</b>							
<b>Powiat łaski .....</b>	<b>34</b>	<b>11</b>	<b>943</b>	<b>63,00</b>	<b>39,00</b>	<b>1448</b>	<b>926</b>
Gmina miejsko-wiejska:							
Urban-rural gmina:							
Łask .....	19	6	670	39,00	26,00	911	631
w tym miasto .....	10	6	670	31,00	26,00	763	631
of which city							
Gminy wiejskie:							
Rural gminas:							
Buczek .....	4	1	50	5,00	2,00	119	50
Sędziejowice .....	4	2	98	9,00	6,00	168	109
Widawa .....	4	1	100	7,00	4,00	180	112
Wodzierady .....	3	1	25	3,00	1,00	70	24
<b>Powiat pajęczański .....</b>	<b>32</b>	<b>16</b>	<b>1221</b>	<b>79,00</b>	<b>56,00</b>	<b>1591</b>	<b>1240</b>
Gminy miejsko-wiejskie:							
Urban-rural gminas:							
Działoszyn .....	6	6	411	20,00	20,00	431	431
w tym miasto .....	3	3	231	11,00	11,00	231	231
of which city							
Pajęczno .....	4	2	271	16,00	11,00	372	268
w tym miasto .....	3	2	271	13,00	11,00	322	268
of which city							
Gminy wiejskie:							
Rural gminas:							
Kielczygłów .....	1	1	100	6,00	6,00	104	104
Nowa Brzeźnica .....	4	1	77	9,00	3,00	139	74

<sup>a</sup> Przedszkola, oddziały przedszkolne w szkołach podstawowych, zespoły wychowania przedszkolnego i punkty przedszkolne; łącznie z dziećmi przebywającymi przez cały rok szkolny w placówkach wykonujących działalność leczniczą.

Źródło: dane Ministerstwa Edukacji Narodowej.

<sup>a</sup> Nursery schools, pre-primary sections of primary schools, pre-primary education groups and pre-primary points; including the children attending for all school year in the units performing health care activities.

Source: data of the Ministry of National Education.

TABL. 11 (58). WYCHOWANIE PRZEDSZKOLNE <sup>a</sup> W ROKU SZKOLNYM 2013/14 (cd.)PRE-PRIMARY EDUCATION <sup>a</sup> IN 2013/14 SCHOOL YEAR (cont.)

WYSZCZEGÓLNIENIE SPECIFICATION	Placówki Establishments		Miejsca w przed- szkolach Places in nursery schools	Oddziały Sections		Dzieci Children	
	ogółem total	w tym przedszkola of which nursery schools		ogółem total	w tym w przed- szkolach of which in nursery schools	ogółem total	w tym w przed- szkolach of which in nursery schools
<b>PODREGION SIERADZKI (cd.)</b> <b>SUBREGION (cont.)</b>							
<b>Powiat pajęczański (dok.)</b> <b>(cont.)</b>							
Gminy wiejskie (dok.): <i>Rural gminas (cont.):</i>							
Rząśnia .....	5	1	100	9,00	4,00	149	98
Siemkowice .....	5	1	50	6,00	2,00	137	47
Strzelce Wielkie .....	4	2	112	7,00	5,00	142	115
Sulmierzyce .....	3	2	100	6,00	5,00	117	103
<b>Powiat poddębicki .....</b>	<b>25</b>	<b>7</b>	<b>714</b>	<b>54,00</b>	<b>30,00</b>	<b>1170</b>	<b>686</b>
Gminy miejsko-wiejskie: <i>Urban-rural gminas:</i>							
Poddębice .....	7	2	343	20,00	14,00	445	330
w tym miasto .....	4	2	343	17,00	14,00	398	330
of which city							
Uniejów .....	4	1	150	9,00	6,00	229	160
w tym miasto .....	1	1	150	6,00	6,00	160	160
of which city							
Gminy wiejskie: <i>Rural gminas:</i>							
Dalików .....	3	1	40	7,00	2,00	136	16
Pęczniew .....	3	1	75	6,00	3,00	112	63
Wartkowice .....	6	1	46	7,00	2,00	141	48
Zadzim .....	2	1	60	5,00	3,00	107	69
<b>Powiat sieradzki .....</b>	<b>66</b>	<b>22</b>	<b>2227</b>	<b>171,00</b>	<b>108,00</b>	<b>3671</b>	<b>2515</b>
Gmina miejska: <i>Urban gmina:</i>							
Sieradz .....	14	10	1103	61,00	54,00	1429	1272
Gminy miejsko-wiejskie: <i>Urban-rural gminas:</i>							
Błaszki .....	11	2	243	22,00	11,00	400	231
w tym miasto .....	2	1	178	10,00	8,00	203	178
of which city							
Warta .....	8	1	150	14,00	6,00	310	149
w tym miasto .....	1	1	150	6,00	6,00	149	149
of which city							
Złoczew .....	5	1	120	10,00	6,00	222	146
w tym miasto .....	2	1	120	7,00	6,00	172	146
of which city							
Gminy wiejskie: <i>Rural gminas:</i>							
Brąszewice .....	7	1	60	11,00	4,00	185	89
Brzeźnio .....	4	2	135	10,00	6,00	230	162
Burzenin .....	2	2	146	10,00	10,00	192	192
Goszczanów .....	5	1	70	8,00	3,00	158	74
Klonowa .....	1	1	104	4,00	4,00	104	104
Sieradz .....	5	-	-	13,00	-	265	-
Wróblew .....	4	1	96	8,00	4,00	176	96

<sup>a</sup> Przedszkola, oddziały przedszkolne w szkołach podstawowych, zespoły wychowania przedszkolnego i punkty przedszkolne; łącznie z dziećmi przebywającymi przez cały rok szkolny w placówkach wykonujących działalność leczniczą.

Źródło: dane Ministerstwa Edukacji Narodowej.

<sup>a</sup> Nursery schools, pre-primary sections of primary schools, pre-primary education groups and pre-primary points; including the children attending for all school year in the units performing health care activities.

Source: data of the Ministry of National Education.



TABL. 11 (58). WYCHOWANIE PRZEDSZKOLNE <sup>a</sup> W ROKU SZKOLNYM 2013/14 (cd.)PRE-PRIMARY EDUCATION <sup>a</sup> IN 2013/14 SCHOOL YEAR (cont.)

WYSZCZEGÓLNIENIE SPECIFICATION	Placówki Establishments		Miejsca w przed- szkolach Places in nursery schools	Oddziały Sections		Dzieci Children	
	ogółem total	w tym przedszkola of which nursery schools		ogółem total	w tym w przed- szkolach of which in nursery schools	ogółem total	w tym w przed- szkolach of which in nursery schools
<b>PODREGION SIERADZKI (dok.) SUBREGION (cont.)</b>							
<b>Powiat wieluński .....</b>	<b>53</b>	<b>25</b>	<b>1893</b>	<b>130,00</b>	<b>89,00</b>	<b>2740</b>	<b>1976</b>
Gmina miejsko-wiejska:							
<i>Urban-rural gmina:</i>							
Wieluń .....	14	5	893	48,00	36,00	1148	886
w tym miasto .....	6	5	893	37,00	36,00	901	886
<i>of which city</i>							
Gminy wiejskie:							
<i>Rural gminas:</i>							
Biała .....	3	3	191	9,00	9,00	196	196
Czarnożyły .....	3	-	-	7,00	-	139	-
Konopnica .....	3	-	-	6,00	-	118	-
Mokrsko .....	5	4	153	11,00	8,00	182	164
Osjaków .....	4	1	108	10,00	6,00	190	112
Ostrówek .....	5	1	50	7,00	3,00	128	62
Pątnów .....	9	7	220	15,00	13,00	253	234
Skomlin .....	1	1	120	6,00	6,00	139	139
Wierzchlas .....	6	3	158	11,00	8,00	247	183
<b>Powiat wieruszowski .....</b>	<b>37</b>	<b>18</b>	<b>1070</b>	<b>80,50</b>	<b>48,00</b>	<b>1622</b>	<b>1048</b>
Gmina miejsko-wiejska:							
<i>Urban-rural gmina:</i>							
Wieruszów .....	10	3	320	32,00	14,00	658	324
w tym miasto .....	7	3	320	26,00	14,00	555	324
<i>of which city</i>							
Gminy wiejskie:							
<i>Rural gminas:</i>							
Bolesławiec .....	4	4	155	7,00	7,00	141	141
Czastary .....	4	1	70	6,00	3,00	138	71
Galewice .....	6	1	55	13,00	5,00	210	100
Łututów .....	6	2	140	9,50	6,00	198	135
Łubnice .....	3	3	165	7,00	7,00	141	141
Sokolniki .....	4	4	165	6,00	6,00	136	136
<b>Powiat zduńskowski .....</b>	<b>38</b>	<b>15</b>	<b>1572</b>	<b>105,00</b>	<b>71,00</b>	<b>2235</b>	<b>1577</b>
Gmina miejska:							
<i>Urban gmina:</i>							
Zduńska Wola .....	18	10	1206	69,00	56,00	1469	1218
Gmina miejsko-wiejska:							
<i>Urban-rural gmina:</i>							
Szadek .....	5	1	100	9,00	4,00	202	97
w tym miasto .....	2	1	100	6,00	4,00	148	97
<i>of which city</i>							
Gminy wiejskie:							
<i>Rural gminas:</i>							
Zapolice .....	3	1	35	6,00	2,00	100	35
Zduńska Wola .....	12	3	231	21,00	9,00	464	227

<sup>a</sup> Przedszkola, oddziały przedszkolne w szkołach podstawowych, zespoły wychowania przedszkolnego i punkty przedszkolne; łącznie z dziećmi przebywającymi przez cały rok szkolny w placówkach wykonujących działalność leczniczą.

Źródło: dane Ministerstwa Edukacji Narodowej.

<sup>a</sup> Nursery schools, pre-primary sections of primary schools, pre-primary education groups and pre-primary points; including the children attending for all school year in the units performing health care activities.

Source: data of the Ministry of National Education.

TABL. 11 (58). **WYCHOWANIE PRZEDSZKOLNE<sup>a</sup> W ROKU SZKOLNYM 2013/14 (cd.)***PRE-PRIMARY EDUCATION<sup>a</sup> IN 2013/14 SCHOOL YEAR (cont.)*

WYSZCZEGÓLNIENIE SPECIFICATION	Placówki Establishments		Miejsca w przed- szkolach Places in nursery schools	Oddziały Sections		Dzieci Children	
	ogółem total	w tym przedszkola of which nursery schools		ogółem total	w tym w przed- szkolach of which in nursery schools	ogółem total	w tym w przed- szkolach of which in nursery schools
<b>PODREGION SKIERNIEWICKI ... SUBREGION</b>	<b>230</b>	<b>74</b>	<b>7215</b>	<b>562,00</b>	<b>308,00</b>	<b>11642</b>	<b>6956</b>
<b>Powiat kutnowski .....</b>	<b>48</b>	<b>15</b>	<b>1489</b>	<b>121,00</b>	<b>62,00</b>	<b>2591</b>	<b>1452</b>
Gmina miejska: <i>Urban gmina:</i>							
Kutno .....	13	7	887	60,00	37,00	1402	870
Gminy miejsko-wiejskie: <i>Urban-rural gminas:</i>							
Krośniewice .....	4	1	170	13,00	7,00	259	167
w tym miasto .....	1	1	170	7,00	7,00	167	167
<i>of which city</i>							
Żychlin .....	4	3	275	13,00	11,00	304	264
w tym miasto .....	2	2	250	10,00	10,00	248	248
<i>of which city</i>							
Gminy wiejskie: <i>Rural gminas:</i>							
Bedlno .....	6	-	-	6,00	-	103	-
Dąbrowice .....	1	1	50	2,00	2,00	50	50
Krzyżanów .....	6	-	-	6,00	-	81	-
Kutno .....	6	-	-	9,00	-	152	-
Łanięta .....	1	1	40	2,00	2,00	40	40
Nowe Ostrowy .....	3	1	25	4,00	1,00	95	25
Oporów .....	2	-	-	2,00	-	34	-
Strzelce .....	2	1	42	4,00	2,00	71	36
<b>Powiat łęczycki .....</b>	<b>28</b>	<b>9</b>	<b>787</b>	<b>65,00</b>	<b>35,00</b>	<b>1314</b>	<b>769</b>
Gmina miejska: <i>Urban gmina:</i>							
Łęczyca .....	5	5	504	22,00	22,00	502	502
Gminy wiejskie: <i>Rural gminas:</i>							
Daszyna .....	4	-	-	6,00	-	90	-
Góra Świętej Małgorzaty .....	2	1	100	5,00	4,00	114	97
Grabów .....	4	-	-	9,00	-	155	-
Łęczyca .....	5	-	-	6,00	-	114	-
Piątek .....	2	1	150	7,00	6,00	157	137
Świnice Warckie .....	4	2	33	6,00	3,00	103	33
Witonia .....	2	-	-	4,00	-	79	-
<b>Powiat łowicki .....</b>	<b>47</b>	<b>18</b>	<b>1526</b>	<b>120,00</b>	<b>68,00</b>	<b>2589</b>	<b>1579</b>
Gmina miejska: <i>Urban gmina:</i>							
Łowicz .....	13	9	970	47,00	41,00	1137	992

<sup>a</sup> Przedszkola, oddziały przedszkolne w szkołach podstawowych, zespoły wychowania przedszkolnego i punkty przedszkolne; łącznie z dziećmi przebywającymi przez cały rok szkolny w placówkach wykonujących działalność leczniczą.

Źródło: dane Ministerstwa Edukacji Narodowej.

<sup>a</sup> Nursery schools, pre-primary sections of primary schools, pre-primary education groups and pre-primary points; including the children attending for all school year in the units performing health care activities.

Source: data of the Ministry of National Education.

TABL. 11 (58). **WYCHOWANIE PRZEDSZKOLNE <sup>a</sup> W ROKU SZKOLNYM 2013/14 (dok.)***PRE-PRIMARY EDUCATION <sup>a</sup> IN 2013/14 SCHOOL YEAR (cont.)*

WYSZCZEGÓLNIENIE SPECIFICATION	Placówki Establishments		Miejsca w przed- szkolach Places in nursery schools	Oddziały Sections		Dzieci Children	
	ogółem total	w tym przedszkola of which nursery schools		ogółem total	w tym w przed- szkolach of which in nursery schools	ogółem total	w tym w przed- szkolach of which in nursery schools
<b>PODREGION</b>							
<b>SKIERNIEWICKI (dok.)</b>							
<b>SUBREGION (cont.)</b>							
<b>Powiat łowicki (dok.)</b>							
<b>(cont.)</b>							
Gminy wiejskie:							
<i>Rural gminas:</i>							
Bielawy .....	5	3	87	10,00	7,00	180	125
Chąsno .....	2	-	-	3,00	-	63	-
Domaniewice .....	3	1	66	9,00	3,00	166	51
Kiernoza .....	1	1	80	4,00	4,00	88	88
Kocierzew Południowy .....	4	-	-	6,00	-	128	-
Łowicz .....	7	1	23	10,00	1,00	134	23
Łyszkowice .....	4	1	125	8,00	5,00	175	125
Nieborów .....	6	2	175	15,00	7,00	347	175
Zduny .....	2	-	-	8,00	-	171	-
<b>Powiat rawski .....</b>	<b>36</b>	<b>9</b>	<b>908</b>	<b>88,00</b>	<b>38,00</b>	<b>1765</b>	<b>855</b>
Gmina miejska:							
<i>Urban gmina:</i>							
Rawa Mazowiecka .....	9	6	608	36,00	26,00	803	581
Gmina miejsko-wiejska:							
<i>Urban-rural gmina:</i>							
Biała Rawska .....	10	1	150	18,00	6,00	347	150
w tym miasto .....	3	1	150	10,00	6,00	224	150
<i>of which city</i>							
Gminy wiejskie:							
<i>Rural gminas:</i>							
Cielądz .....	3	-	-	6,00	-	111	-
Rawa Mazowiecka .....	9	-	-	14,00	-	242	-
Regnów .....	1	-	-	3,00	-	51	-
Sadkowice .....	4	2	150	11,00	6,00	211	124
<b>Powiat skierniewicki .....</b>	<b>48</b>	<b>8</b>	<b>509</b>	<b>70,00</b>	<b>20,00</b>	<b>1335</b>	<b>456</b>
Gminy wiejskie:							
<i>Rural gminas:</i>							
Bolimów .....	5	3	148	7,00	5,00	144	111
Głuchów .....	13	1	50	14,00	2,00	241	50
Godzianów .....	2	1	100	5,00	4,00	105	89
Kowiesy .....	3	-	-	4,00	-	94	-
Lipce Reymontowskie .....	3	1	75	6,00	3,00	118	73
Maków .....	6	1	120	10,00	5,00	208	117
Nowy Kawęczyn .....	2	-	-	4,00	-	93	-
Skierniewice .....	10	-	-	14,00	-	228	-
Słupia .....	4	1	16	6,00	1,00	104	16
<b>Miasto na prawach powiatu:</b>							
<b>City with powiat status:</b>							
<b>Skierniewice .....</b>	<b>23</b>	<b>15</b>	<b>1996</b>	<b>98,00</b>	<b>85,00</b>	<b>2048</b>	<b>1845</b>

<sup>a</sup> Przedszkola, oddziały przedszkolne w szkołach podstawowych, zespoły wychowania przedszkolnego i punkty przedszkolne; łącznie z dziećmi przebywającymi przez cały rok szkolny w placówkach wykonujących działalność leczniczą.

Źródło: dane Ministerstwa Edukacji Narodowej.

<sup>a</sup> Nursery schools, pre-primary sections of primary schools, pre-primary education groups and pre-primary points; including the children attending for all school year in the units performing health care activities.

Source: data of the Ministry of National Education.

## DZIAŁ VIII

### OCHRONA ZDROWIA I POMOC SPOŁECZNA

#### Uwagi ogólne

1. Prezentowane w dziale dane o ochronie zdrowia podaje się łącznie z danymi o placówkach podległych resortom obrony narodowej, spraw wewnętrznych oraz Agencji Bezpieczeństwa Wewnętrznego, z wyłączeniem ochrony zdrowia w zakładach karnych.

2. **Porady udzielone** przez lekarzy i lekarzy dentyistów podaje się łącznie z badaniami profilaktycznymi oraz z poradami lekarskimi udzielonymi w izbach przyjęć szpitali ogólnych i orzeczeniami wojskowych komisji lekarskich.

3. Dane o **szpitalach** obejmują placówki medyczne, które do 2011 r. były traktowane jako filie.

4. Dane o **łóżkach** w placówkach **stacjonarnej opieki zdrowotnej** dotyczą łóżek znajdujących się stale w salach dla chorych, zajętych przez chorych lub przygotowanych na ich przyjęcie.

Dane o **łóżkach w szpitalach ogólnych** nie obejmują miejsc dziennych na oddziałach szpitalnych oraz do 2007 r. miejsc (łóżek i inkubatorów) dla noworodków.

5. **Apteki ogólnodostępne** nie obejmują aptek działających w strukturze i na potrzeby szpitali.

**Punkty apteczne** są to ogólnodostępne punkty sprzedaży leków gotowych, których asortyment jest ściśle określony.

6. Dane o **opiece nad dziećmi do lat 3** prezentuje się zgodnie z ustawą z dnia 4 II 2011 r. (Dz. U. 2011 Nr 45, poz. 235), na podstawie której opieka może być organizowana w formie żłobka, klubu dziecięcego, sprawowana przez dziennego opiekuna oraz nianię.

7. Dane dotyczące wspierania rodziny oraz pieczy zastępczej prezentowane są zgodnie z ustawą z dnia 9 VI 2011 r. o wspieraniu rodziny i systemie pieczy zastępczej (jednolity tekst, Dz. U. 2013, poz. 135).

8. **Rodzinna piecza zastępcza** jest sprawowana w przypadku niemożności zapewnienia dziecku opieki i wychowania przez rodziców. Zapewnia pracę z rodziną umożliwiającą powrót dziecka do rodziny lub gdy jest to niemożliwe – dążenie do przysposobienia dziecka, przygotowania dziecka do samodzielnego i odpowiedzialnego życia, zaspokojenie potrzeb emocjonalnych dzieci ze szczególnym uwzględnieniem potrzeb bytowych, zdrowotnych, edukacyjnych i kulturalno-rekreacyjnych.

Formami rodzinnej pieczy zastępczej są:

#### 1) rodzina zastępcza:

- a) spokrewniona,
- b) niezawodowa, umieszcza się w tym samym czasie nie więcej niż troje dzieci (z wyjątkiem liczego rodzeństwa),
- c) zawodowa, umieszcza się w tym samym czasie nie więcej niż troje dzieci (z wyjątkiem liczego rodzeństwa), w tym:
  - zawodowa specjalistyczna – umieszcza się w niej w szczególności: dzieci legitymujące się

## CHAPTER VIII

### HEALTH CARE AND SOCIAL WELFARE

#### General notes

1. The data concerning health care presented in this chapter are given including health care units subordinated to the Ministry of National Defence, the Ministry of the Interior and the Internal Security Agency, excluding health care in prisons.

2. **Consultations provided** by doctors and dentists are presented together with preventive examinations also together with consultations provided by doctors in admission rooms in general hospitals and with the opinions of military medical commissions.

3. Data on **hospitals** include health care units, which until 2011 were treated as hospital branches..

4. Data regarding **beds in in-patient health care units** concern permanent beds in patient rooms, either occupied or prepared to receive patients.

Data regarding **beds in general hospitals** do not include day-time places in hospital wards and until 2007 places (beds and incubators) for newborn.

5. **General available pharmacies** do not include pharmacies, which operated in the structure and for needs of hospitals.

**Pharmaceutical outlets** are generally available sales outlets for selling prepared medicines, the range of which is precisely defined.

6. Data on **childcare for children up to the age of 3** are presented according to the Law on 4 II 2011 (Journal of Laws 2011 No. 45, item 235). Childcare can be organized in the form of a nursery, kids clubs, provided by day carer and nanny.

7. Data concerning family and institutional foster care and day-support centers are presented according to the Law on Family Support and Foster Care System, dated 9 VI 2011 (uniform text Journal of Laws 2013, item 135).

8. **Family foster care** shall be exercised in case when it is impossible for the parents to provide care and education for child. It guarantees a work with a family to make possibility for a child to return to its family, or when it is impossible – efforts aimed at child's adoption; preparation of child to live an independent and responsible life, satisfaction of children's emotional needs, in particular the needs related to welfare, healthcare, education, culture and recreation.

The form of family foster care are the following:

#### 1) foster family:

- a) related,
- b) non-professional – placed in it may be not more than 3 children (except for numerous siblings),
- c) professional - placed in it may be not more than 3 children (except for numerous siblings), including:
  - professional specialist shall receive in particular: children with a disability certificate, children

orzeczeniem o niepełnosprawności, dzieci na podstawie ustawy z dnia 26 X 1982 r. o postępowaniu w sprawach nieletnich (jednolity tekst, Dz. U. 2010 Nr 33, poz. 178, z późniejszymi zmianami), małoletnie matki z dziećmi,

- zawodowa pełniąca funkcję pogotowia rodzinnego – przyjmuje dziecko na podstawie orzeczenia sądu w przypadku gdy dziecko zostało doprowadzone przez Policję lub Straż Graniczną na wniosek rodziców dziecka lub innej osoby w przypadku, o którym mowa w art. 12a ustawy z dn. 29 VII 2005 r. o przeciwdziałaniu przemocy w rodzinie (Dz. U. Nr 180, poz. 1493) z późniejszymi zmianami,
- zawodowa niespokrewniona z dzieckiem, wieloletnia (funkcjonuje nie dłużej niż przez okres 3 lat od dnia wejścia w życie ustawy, tj. do 31 XII 2014 r.);

- 2) **rodzinny dom dziecka** – w tym samym czasie może w nim przebywać łącznie nie więcej niż 8 dzieci (z wyjątkiem liczego rodzeństwa).

**9. Instytucjonalna piecza zastępcza** jest sprawowana w formie:

- 1) placówki opiekuńczo-wychowawczej, która jest prowadzona jak placówka typu:

- **interwencyjnego** – zapewnia doraźną opiekę nad dzieckiem w czasie trwania sytuacji kryzysowej, w szczególności placówka jest obowiązana przyjąć dziecko w przypadkach wymagających natychmiastowego zapewnienia mu opieki,
- **rodzinnego** – wychowuje dzieci w różnym wieku, w tym dorastające i usamodzielniające się; umożliwia wspólne wychowanie i opiekę licznemu rodzeństwu; współpracuje z koordynatorem rodzinnej pieczy zastępczej i asystentem rodziny,
- **socjalizacyjny** – zapewnia dziecku całodobową opiekę i wychowanie oraz zaspokaja jego niezbędne potrzeby, w szczególności emocjonalne, rozwojowe, zdrowotne, bytowe, społeczne i religijne; realizuje przygotowany we współpracy z asystentem rodziny plan pomocy dziecku; umożliwia kontakt dziecka z rodzicami i innymi osobami bliskimi, podejmuje działania w celu powrotu dziecka do rodziny; zapewnia dziecku dostęp do kształcenia dostosowanego do jego wieku i możliwości rozwojowych; obejmuje dziecko działaniami terapeutycznymi, zapewnia korzystanie z przysługujących świadczeń zdrowotnych,
- **specjalistyczno-terapeutycznego** – sprawuje opiekę nad dzieckiem o indywidualnych potrzebach, w szczególności: legitymującym się orzeczeniem o niepełnosprawności; wymagającym stosowania specjalnych metod wychowawczych i specjalistycznej terapii; wymagających wyrównywania opóźnień rozwojowych i edukacyjnych. Placówka zapewnia zajęcia wychowawcze, socjoterapeutyczne, korekcyjne, kompensacyjne, logopedyczne i terapeutyczne, rekompensujące braki w wychowaniu w rodzinie i przygotowujące do życia społecznego, a dzieciom niepełnosprawnym – odpowiednią rehabilitację i zajęcia rewalidacyjne;

- 2) regionalnej placówki opiekuńczo-terapeutycznej – umieszczane są w niej dzieci, które ze względu na

on basis of the Law on Proceedings Involving Juveniles, dated 26 October 1982 (uniform text Journal of Laws 2010 No. 33, item 178, with later amendments), underage mothers with children,

- professional that performs the function of a family emergency house shall receive a child on the basis of a court ruling, case when a child was escorted by Police or Border Guard, upon consent of parents, child or another person in the case referred to in Article 12a of the Law on Counteracting Domestic Violence, dated 29 July 2005 (Journal of Laws No. 180, item 1493, with later amendments),
- professional not related to child with many children (operates for not longer than 3 years from the date of entry into force of, i.e. until 31 December 2014);

- 2) **foster home** – placed in it may be not more than 8 children (except for numerous siblings).

**9. Institutional foster care** shall be exercised in the form of:

- 1) care and education centre shall be run as:

- **an intervention** – provides immediate care for child in this crisis situation, especially if it is required for the centre to place the child under immediate care,
- **a family** – educates children of various age groups, including adolescents and those becoming independent; enables common education and care for numerous siblings; cooperate with a family foster care coordinator and a family assistant,
- **a socialization** – provides a child with full-time care and education, and fulfil its needs, especially emotional, development, health, living, social and religious needs, implements a child assistance plan prepared in cooperation with a family assistant, enables contacts with parents and other close persons, unless otherwise decided by a court, takes actions aimed at the child's return to a family, provides a child with access to education adjusted to its age development skills, provides a child with therapeutic actions, provides access to eligible healthcare services,
- **a specialist therapy** – provides care for a child with individual needs, in particular: a child with a disability certificate, a child requiring the application of special education methods and specialist therapy, a child requiring dealing with their developmental and emotional retardation. The centre provides educational, socio-therapeutic, corrective, compensating, speech therapy, and therapeutic activities compensating for lacks in upbringing in a family and preparing for social life, as well as proper rehabilitation for disabled children;

- 2) **regional care and therapy centre** – a centre where children shall be placed, due to their health condition requiring specialist care and rehabilitation and cannot be placed in family foster care or care and education centre. The total number of 30 children at most be placed in a regional care and therapy centre at the same time;

stan zdrowia wymagają stosowania specjalistycznej opieki i rehabilitacji, i nie mogą zostać umieszczone w rodzinnej pieczy zastępczej lub w placówce opiekuńczo-wychowawczej. W tym samym czasie można w niej umieścić nie więcej niż 30 dzieci;

- 3) interwencyjnego ośrodka preadopcyjnego – umieszcza się w nim dzieci do ukończenia pierwszego roku życia, które wymagają specjalistycznej opieki i w okresie oczekiwania na przysposobienie nie mogą zostać umieszczone w rodzinnej pieczy zastępczej. W ośrodku w tym samym czasie można umieścić nie więcej niż 20 dzieci.

**10. Dane o domach i zakładach pomocy społecznej** dotyczą placówek, dla których organami prowadzącymi są: jednostki samorządu terytorialnego, stowarzyszenia, organizacje społeczne, kościoły i związki wyznaniowe, fundacje, osoby fizyczne i prawne.

Rodzaje domów i zakładów pomocy społecznej prezentuje się zgodnie z ustawą o pomocy społecznej z dnia 12 III 2004 r. (jednolity tekst, Dz. U. 2009 Nr 175, poz. 1362, z późniejszymi zmianami).

- 3) *pre-adoptive intervention centre - a centre where children up to 1 year old requiring special care shall be placed, who, waiting for adoption, cannot be covered by foster family. The total number of 20 children at most may be placed in the pre-adoptive intervention centre at the same time.*

**10. Data concerning social welfare homes and facilities** are related to the institutions, for which the founding bodies are: local self-government entities, associations, social organizations, churches and religious associations, foundations, natural and legal persons.

*Types of social welfare homes and facilities are presented in according to the Law on Social Assistance dated 12 III 2004 (the uniform text Journal of Laws 2009 No. 175, item 1362, with later amendments).*

TABL. 1 (59). **ŁÓŻKA W SZPITALACH OGÓLNYCH, APTEKI OGÓLNODOSTĘPNE I PUNKTY APTECZNE W 2013 R.**  
Stan w dniu 31 XII  
*BEDS IN GENERAL HOSPITALS, GENERALLY AVAILABLE PHARMACIES AND PHARMACEUTICAL OUTLETS IN 2013*  
As of 31 XII

WYSZCZEGÓLNIENIE SPECIFICATION	Łóżka <sup>a</sup> w szpitalach ogólnych <i>Beds <sup>a</sup> in general hospitals</i>	Apteki <sup>b</sup> <i>Pharmacies <sup>b</sup></i>	Punkty apteczne <sup>b</sup> <i>Pharmaceutical outlets <sup>b</sup></i>
<b>WOJEWÓDZTWO ..... VOIVODSHIP</b>	<b>13428</b>	<b>863</b>	<b>82</b>
<b>Podregion łódzki ..... Subregion</b>	<b>1801</b>	<b>137</b>	<b>14</b>
Powiaty: <i>Powiats:</i>			
brzeziński .....	161	10	2
łódzki wschodni .....	351	22	1
pabianicki .....	395	52	2
zgierski .....	894	53	9
<b>Podregion m. Łódź ..... Subregion</b>	<b>5773</b>	<b>292</b>	<b>-</b>
Miasto na prawach powiatu: <i>City with powiat status:</i>			
Łódź .....	5773	292	-
<b>Podregion piotrkowski ..... Subregion</b>	<b>2499</b>	<b>182</b>	<b>26</b>
Powiaty: <i>Powiats:</i>			
bełchatowski .....	791	37	2
opoczyński .....	230	22	6
piotrkowski .....	28	18	8
radomszczański .....	429	33	7
tomaszowski .....	441	40	3
Miasto na prawach powiatu: <i>City with powiat status:</i>			
Piotrków Trybunalski.....	580	32	-
<b>Podregion sieradzki ..... Subregion</b>	<b>1965</b>	<b>131</b>	<b>18</b>
Powiaty: <i>Powiats:</i>			
łaski .....	332	12	3
pajęczański.....	28	16	2
poddębicki .....	261	11	2
sieradzki .....	788	37	3
wieluński .....	315	27	6
wieruszowski .....	42	13	1
zduńskowolski .....	199	15	1
<b>Podregion skierniewicki ..... Subregion</b>	<b>1390</b>	<b>121</b>	<b>24</b>
Powiaty: <i>Powiats:</i>			
kutnowski .....	372	36	6
łęczycki .....	240	17	6
łowicki .....	219	27	3
rawski .....	166	10	3
skierniewicki .....	-	5	6
Miasto na prawach powiatu: <i>City with powiat status:</i>			
Skierniewice .....	393	26	-

*a* Łącznie z łózkami i inkubatorami dla noworodków. *b* Patrz uwagi ogólne do działu, ust. 5.

*Ź r ó d ł o:* w zakresie szpitali ogólnych – dane Ministerstwa Zdrowia i Ministerstwa Spraw Wewnętrznych.

*a* Including beds and incubators for newborns. *b* See general notes to the chapter, item 5.

*S o u r c e:* in regard to general hospitals – data of the Ministry of Health and the Ministry of Interior.

TABL. 2 (60). **AMBULATORYJNA OPIEKA ZDROWOTNA W 2013 R.**  
Stan w dniu 31 XII

*OUT-PATIENT HEALTH CARE IN 2013*  
*As of 31 XII*

WYSZCZEGÓLNIENIE SPECIFICATION	Przychodnie Out-patients departments	Praktyki lekarskie <sup>a</sup> Medical practices <sup>a</sup>	Porady udzielone <sup>b</sup> Consultations provided <sup>b</sup>			
			w tys. in thous.	na 1 mieszkańca per capita	lekarskie medical	stomatolo- giczne dental
					w tys. in thous.	in thous.
<b>WOJEWÓDZTWO ..... VOIVODSHIP</b>	<b>1493</b>	<b>210</b>	<b>20781,1</b>	<b>8,3</b>	<b>18523,4</b>	<b>2257,7</b>
<b>Podregion łódzki ..... Subregion</b>	<b>209</b>	<b>23</b>	<b>2758,8</b>	<b>7,2</b>	<b>2461,7</b>	<b>297,0</b>
Powiaty: Powiats:						
brzeziński .....	21	2	228,9	7,4	207,8	21,1
łódzki wschodni .....	22	3	425,6	6,1	383,7	41,9
pabianicki .....	62	4	902,7	7,5	820,8	81,8
zgierski .....	104	14	1201,6	7,3	1049,4	152,2
<b>Podregion m. Łódź ..... Subregion</b>	<b>629</b>	<b>36</b>	<b>7830,2</b>	<b>10,9</b>	<b>6835,3</b>	<b>994,9</b>
Miasto na prawach powiatu: City with powiat status:						
Łódź .....	629	36	7830,2	10,9	6835,3	994,9
<b>Podregion piotrkowski ..... Subregion</b>	<b>258</b>	<b>51</b>	<b>4388,8</b>	<b>7,4</b>	<b>3993,9</b>	<b>394,9</b>
Powiaty: Powiats:						
bełchatowski .....	46	12	871,4	7,7	809,1	62,3
opoczyński .....	22	6	475,6	6,1	432,5	43,1
piotrkowski .....	24	5	409,3	4,5	387,3	22,0
radomszczański .....	49	11	953,2	8,2	854,2	99,0
tomaszowski .....	66	8	862,2	7,2	779,8	82,4
Miasto na prawach powiatu: City with powiat status:						
Piotrków Trybunalski .....	51	9	817,1	10,7	731,1	86,0
<b>Podregion sieradzki ..... Subregion</b>	<b>220</b>	<b>49</b>	<b>3143,3</b>	<b>6,9</b>	<b>2835,9</b>	<b>307,4</b>
Powiaty: Powiats:						
łaski .....	30	7	333,0	6,6	301,0	32,0
pajęczański .....	21	3	293,6	5,6	277,9	15,8
poddębicki .....	23	8	328,4	7,9	295,0	33,3
sieradzki .....	53	14	997,8	8,3	905,0	92,8
wieluński .....	42	6	491,3	6,3	426,2	65,1
wieruszowski .....	16	7	233,7	5,5	220,2	13,6
zduńskowolski .....	35	4	465,5	6,8	410,7	54,8
<b>Podregion skierniewicki ..... Subregion</b>	<b>177</b>	<b>51</b>	<b>2660,1</b>	<b>7,2</b>	<b>2396,6</b>	<b>263,5</b>
Powiaty: Powiats:						
kutnowski .....	47	20	706,5	7,0	660,5	45,9
łęczycki .....	33	6	362,7	7,0	332,1	30,6
łowicki .....	40	13	477,3	5,9	430,4	47,0
rawski .....	19	3	389,3	7,9	339,4	49,9
skierniewicki .....	12	6	136,2	3,6	117,9	18,4
Miasto na prawach powiatu: City with powiat status:						
Skierniewice .....	26	3	588,0	12,1	516,4	71,6

<sup>a</sup> Dane obejmują podmioty, które podpisały kontrakty z Narodowym Funduszem Zdrowia lub z przychodniami. <sup>b</sup> W ciągu roku; łącznie z poradami opłacanymi przez pacjentów (środki niepubliczne); bez porad udzielonych w izbach przyjęć szpitali ogólnych — 356,7 tys. porad.

<sup>a</sup> Data concern entities that have signed contract with National Health Fund or with out-patients departments. <sup>b</sup> During the year; including consultations paid by patients (non-public funds); excluding consultation provided by doctors in admission rooms in general hospitals — 356,7 thous. consultations.



TABL. 3 (61). **ŻŁOBKI I KLUBY DZIECIĘCE W 2013 R.**

Stan w dniu 31 XII

*NURSERIES AND CHILDREN'S CLUBS IN 2013**As of 31 XII*

WYSZCZEGÓLNIENIE SPECIFICATION	Żłobki <i>Nurseries</i>	Oddziały żłobkowe <i>Nursery wards</i>	Kluby dziecięce <i>Children's clubs</i>	Miejsca w żłobkach <sup>a</sup> i klubach dziecięcych <i>Places in nurseries<sup>a</sup> and children's clubs</i>	Dzieci przebywające w żłobkach <sup>a</sup> i klubach dziecięcych w ciągu roku <i>Children staying in nurseries<sup>a</sup> and children's clubs during the year</i>
<b>WOJEWÓDZTWO .....</b> <b>VOIVODSHIP</b>	<b>59</b>	<b>6</b>	<b>9</b>	<b>3448</b>	<b>6863</b>
<b>Podregion łódzki .....</b> <b>Subregion</b>	<b>9</b>	<b>-</b>	<b>3</b>	<b>436</b>	<b>642</b>
Powiaty: <i>Powiats:</i>					
brzeziński .....	-	-	-	-	-
łódzki wschodni .....	-	-	-	-	-
pabianicki .....	6	-	2	286	459
zgierski .....	3	-	1	150	183
<b>Podregion m. Łódź .....</b> <b>Subregion</b>	<b>37</b>	<b>-</b>	<b>2</b>	<b>2199</b>	<b>5089</b>
Miasto na prawach powiatu: <i>City with powiat status:</i>					
Łódź .....	37	-	2	2199	5089
<b>Podregion piotrkowski .....</b> <b>Subregion</b>	<b>7</b>	<b>1</b>	<b>1</b>	<b>409</b>	<b>595</b>
Powiaty: <i>Powiats:</i>					
bełchatowski .....	3	-	-	156	212
opoczyński .....	1	1	1	38	52
piotrkowski .....	-	-	-	-	-
radomszczański .....	-	-	-	-	-
tomaszowski .....	2	-	-	115	172
Miasto na prawach powiatu: <i>City with powiat status:</i>					
Piotrków Trybunalski .....	1	-	-	100	159
<b>Podregion sieradzki .....</b> <b>Subregion</b>	<b>2</b>	<b>5</b>	<b>2</b>	<b>216</b>	<b>254</b>
Powiaty: <i>Powiats:</i>					
łaski .....	-	1	-	25	45
pajęczański .....	-	-	1	20	7
poddębicki .....	-	-	1	25	3
sieradzki .....	1	1	-	60	92
wieluński .....	-	2	-	39	39
wieruszowski .....	-	-	-	-	-
zduńskowolski .....	1	1	-	47	68
<b>Podregion skierniewicki .....</b> <b>Subregion</b>	<b>4</b>	<b>-</b>	<b>1</b>	<b>188</b>	<b>283</b>
Powiaty: <i>Powiats:</i>					
kutnowski .....	2	-	-	40	39
łęczycki .....	-	-	-	-	-
łowicki .....	1	-	-	24	45
rawski .....	-	-	1	14	28
skierniewicki .....	-	-	-	-	-
Miasto na prawach powiatu: <i>City with powiat status:</i>					
Skierniewice .....	1	-	-	110	171

<sup>a</sup> Łącznie z oddziałami żłobkowymi.  
<sup>a</sup> Including nursery wards.

TABL. 4 (62). RODZINNA PIECZA ZASTĘPCZA W 2013 R.

Stan w dniu 31 XII

FAMILY FOSTER CARE IN 2013

As of 31 XII

WYSZCZEGÓLNIENIE SPECIFICATION	Rodziny zastępcze spokrewnione <i>Related foster families</i>		Rodziny zastępcze niezawodowe <i>Non-professional foster families</i>		Rodziny zastępcze zawodowe <i>Professional foster families</i>		Rodzinne domy dziecka <i>Foster homes</i>	
	liczba rodzin zastęp- czych <i>number of foster families</i>	dzieci <sup>a</sup> <i>children<sup>a</sup></i>	liczba rodzin zastęp- czych <i>number of foster families</i>	dzieci <sup>a</sup> <i>children<sup>a</sup></i>	liczba rodzin zastęp- czych <i>number of foster families</i>	dzieci <sup>a</sup> <i>children<sup>a</sup></i>	liczba rodzin- nych domów dziecka <i>number of foster homes</i>	dzieci <sup>a</sup> <i>children<sup>a</sup></i>
<b>WOJEWÓDZTWO .....</b> <b>VOIVODSHIP</b>	<b>2026</b>	<b>2643</b>	<b>944</b>	<b>1216</b>	<b>141</b>	<b>435</b>	<b>18</b>	<b>113</b>
<b>Podregion łódzki .....</b> <b>Subregion</b>	<b>305</b>	<b>391</b>	<b>176</b>	<b>214</b>	<b>28</b>	<b>78</b>	<b>3</b>	<b>17</b>
Powiaty: Powiaty:								
brzeziński .....	17	19	22	26	4	11	-	-
łódzki wschodni .....	51	69	29	38	8	19	1	5
pabianicki .....	115	144	57	64	6	21	-	-
zgierski .....	122	159	68	86	10	27	2	12
<b>Podregion m. Łódź .....</b> <b>Subregion</b>	<b>705</b>	<b>877</b>	<b>286</b>	<b>326</b>	<b>53</b>	<b>134</b>	<b>9</b>	<b>56</b>
Miasto na prawach powiatu: City with powiat status:								
Łódź .....	705	877	286	326	53	134	9	56
<b>Podregion piotrkowski .....</b> <b>Subregion</b>	<b>480</b>	<b>650</b>	<b>182</b>	<b>251</b>	<b>30</b>	<b>106</b>	<b>2</b>	<b>13</b>
Powiaty: Powiaty:								
bełchatowski .....	63	82	40	54	10	36	-	-
opoczyński .....	33	39	20	30	4	14	-	-
piotrkowski .....	73	101	17	27	3	14	-	-
radomszczański .....	127	181	37	44	8	32	-	-
tomaszowski .....	94	125	43	63	3	7	1	8
Miasto na prawach powiatu: City with powiat status:								
Piotrków Trybunalski .....	90	122	25	33	2	3	1	5
<b>Podregion sieradzki .....</b> <b>Subregion</b>	<b>273</b>	<b>380</b>	<b>156</b>	<b>242</b>	<b>9</b>	<b>28</b>	<b>3</b>	<b>22</b>
Powiaty: Powiaty:								
łaski .....	29	35	19	34	-	-	-	-
pajęczański .....	16	24	17	27	-	-	-	-
poddębicki .....	20	29	17	33	1	8	2	15
sieradzki .....	77	110	48	64	7	18	-	-
wieluński .....	38	59	23	34	-	-	-	-
wieruszowski .....	24	30	11	16	-	-	-	-
zduńskowolski .....	69	93	21	34	1	2	1	7
<b>Podregion skierniewicki .....</b> <b>Subregion</b>	<b>263</b>	<b>345</b>	<b>144</b>	<b>183</b>	<b>21</b>	<b>89</b>	<b>1</b>	<b>5</b>
Powiaty: Powiaty:								
kutnowski .....	92	127	45	56	9	39	-	-
łęczycki .....	36	45	20	26	4	18	1	5
łowicki .....	57	79	27	33	5	19	-	-
rawski .....	25	29	16	20	-	-	-	-
skierniewicki .....	18	23	12	20	-	-	-	-
Miasto na prawach powiatu: City with powiat status:								
Skierniewice .....	35	42	24	28	3	13	-	-

a W wieku 0-24.

a At the age of 0-24.

TABL. 5 (63). INSTYTUCJONALNA PIECZA ZASTĘPCZA W 2013 R.

Stan w dniu 31 XII

INSTITUTIONAL FOSTER CARE IN 2013

As of 31 XII

WYSZCZEGÓLNIENIE SPECIFICATION		Placówki opiekuńczo-wychowawcze Care and education centres				
a — placówki centres		ogółem total	socjalizacyjne socialization	interwencyjne intervention	rodzinne family	łącznie zadania placówek combining tasks of the centres
b — miejsca places						
c — wychowankowie residents						
<b>WOJEWÓDZTWO</b> .....	<b>a</b>	<b>58</b>	<b>35</b>	<b>3</b>	<b>17</b>	<b>3</b>
<b>VOIVODSHIP</b> .....	<b>b</b>	<b>1268</b>	<b>997</b>	<b>75</b>	<b>128</b>	<b>68</b>
	<b>c</b>	<b>1350</b>	<b>1084</b>	<b>71</b>	<b>125</b>	<b>70</b>
<b>Podregion łódzki</b> .....	<b>a</b>	<b>9</b>	<b>7</b>	<b>-</b>	<b>2</b>	<b>-</b>
<b>Subregion</b> .....	<b>b</b>	<b>156</b>	<b>141</b>	<b>-</b>	<b>15</b>	<b>-</b>
	<b>c</b>	<b>185</b>	<b>172</b>	<b>-</b>	<b>13</b>	<b>-</b>
Powiaty:						
Powiats:						
brzeziński .....	a	-	-	-	-	-
	b	-	-	-	-	-
	c	-	-	-	-	-
łódzki wschodni .....	a	-	-	-	-	-
	b	-	-	-	-	-
	c	-	-	-	-	-
pabianicki .....	a	5	5	-	-	-
	b	81	81	-	-	-
	c	106	106	-	-	-
zgierski .....	a	4	2	-	2	-
	b	75	60	-	15	-
	c	79	66	-	13	-
<b>Podregion m. Łódź</b> .....	<b>a</b>	<b>23</b>	<b>14</b>	<b>3</b>	<b>6</b>	<b>-</b>
<b>Subregion</b> .....	<b>b</b>	<b>566</b>	<b>448</b>	<b>75</b>	<b>43</b>	<b>-</b>
	<b>c</b>	<b>617</b>	<b>503</b>	<b>71</b>	<b>43</b>	<b>-</b>
Miasto na prawach powiatu:						
City with powiat status:						
Łódź .....	a	23	14	3	6	-
	b	566	448	75	43	-
	c	617	503	71	43	-
<b>Podregion piotrkowski</b> .....	<b>a</b>	<b>11</b>	<b>3</b>	<b>-</b>	<b>6</b>	<b>2</b>
<b>Subregion</b> .....	<b>b</b>	<b>191</b>	<b>95</b>	<b>-</b>	<b>48</b>	<b>48</b>
	<b>c</b>	<b>189</b>	<b>96</b>	<b>-</b>	<b>46</b>	<b>47</b>
Powiaty:						
Powiats:						
bełchatowski .....	a	2	1	-	-	1
	b	56	28	-	-	28
	c	61	29	-	-	32
opoczyński .....	a	1	-	-	1	-
	b	8	-	-	8	-
	c	8	-	-	8	-
piotrkowski .....	a	1	-	-	1	-
	b	8	-	-	8	-
	c	8	-	-	8	-
radomszczański .....	a	-	-	-	-	-
	b	-	-	-	-	-
	c	-	-	-	-	-
tomaszowski .....	a	5	-	-	4	1
	b	52	-	-	32	20
	c	45	-	-	30	15
Miasto na prawach powiatu:						
City with powiat status:						
Piotrków Trybunalski .....	a	2	2	-	-	-
	b	67	67	-	-	-
	c	67	67	-	-	-

TABL. 5 (63). INSTYTUCJONALNA PIECZA ZASTĘPCZA W 2013 R. (dok.)

Stan w dniu 31 XII

INSTITUTIONAL FOSTER CARE IN 2013 (cont.)

As of 31 XII

WYSZCZEGÓLNIENIE SPECIFICATION		Placówki opiekuńczo-wychowawcze Care and education centres				
a — placówki centres		ogółem total	socjalizacyjne socialization	interwencyjne intervention	rodzinne family	łączące zadania placówek combining tasks of the centres
b — miejsca places						
c — wychowankowie residents						
<b>Podregion sieradzki .....</b>	<b>a</b>	<b>8</b>	<b>5</b>	-	<b>2</b>	<b>1</b>
<b>Subregion</b>	<b>b</b>	<b>174</b>	<b>140</b>	-	<b>14</b>	<b>20</b>
	<b>c</b>	<b>174</b>	<b>136</b>	-	<b>15</b>	<b>23</b>
Powiaty:						
Powiats:						
łaski .....	a	1	-	-	-	1
	b	20	-	-	-	20
	c	23	-	-	-	23
pajęczański .....	a	1	-	-	1	-
	b	8	-	-	8	-
	c	9	-	-	9	-
poddębicki .....	a	-	-	-	-	-
	b	-	-	-	-	-
	c	-	-	-	-	-
sieradzki .....	a	3	3	-	-	-
	b	80	80	-	-	-
	c	78	78	-	-	-
wieluński .....	a	1	1	-	-	-
	b	30	30	-	-	-
	c	30	30	-	-	-
wieruszowski .....	a	1	-	-	1	-
	b	6	-	-	6	-
	c	6	-	-	6	-
zduńskowolski .....	a	1	1	-	-	-
	b	30	30	-	-	-
	c	28	28	-	-	-
<b>Podregion skierniewicki .....</b>	<b>a</b>	<b>7</b>	<b>6</b>	-	<b>1</b>	-
<b>Subregion</b>	<b>b</b>	<b>181</b>	<b>173</b>	-	<b>8</b>	-
	<b>c</b>	<b>185</b>	<b>177</b>	-	<b>8</b>	-
Powiaty:						
Powiats:						
kutnowski .....	a	3	2	-	1	-
	b	68	60	-	8	-
	c	73	65	-	8	-
łęczycki .....	a	1	1	-	-	-
	b	8	8	-	-	-
	c	7	7	-	-	-
łowicki .....	a	-	-	-	-	-
	b	-	-	-	-	-
	c	-	-	-	-	-
rawski .....	a	1	1	-	-	-
	b	30	30	-	-	-
	c	30	30	-	-	-
skierniewicki .....	a	1	1	-	-	-
	b	45	45	-	-	-
	c	47	47	-	-	-
Miasto na prawach powiatu:						
City with powiat status:						
Skierniewice .....	a	1	1	-	-	-
	b	30	30	-	-	-
	c	28	28	-	-	-

TABL. 6 (64). **POMOC SPOŁECZNA STACJONARNA W 2013 R.**

Stan w dniu 31 XII

STATIONARY SOCIAL WELFARE IN 2013

As of 31 XII

WYSZCZEGÓLNIENIE SPECIFICATION	Domy i zakłady (bez filii) Homes and facilities (excluding branches)	Miejsca (łącznie z filiami) Places (including branches)	Mieszkańcy (łącznie z filiami) Residents (including branches)
<b>WOJEWÓDZTWO</b> .....	<b>95</b>	<b>7851</b>	<b>7533</b>
<b>VOIVODSHIP</b>			
<b>Podregion łódzki</b> .....	<b>19</b>	<b>1241</b>	<b>1176</b>
<b>Subregion</b>			
Powiaty:			
<i>Powiats:</i>			
brzeziński .....	2	192	190
łódzki wschodni .....	5	262	261
pabianicki .....	5	441	424
zgierski .....	7	346	301
<b>Podregion m. Łódź</b> .....	<b>25</b>	<b>2747</b>	<b>2638</b>
<b>Subregion</b>			
Miasto na prawach powiatu:			
<i>City with powiat status:</i>			
Łódź .....	25	2747	2638
<b>Podregion piotrkowski</b> .....	<b>23</b>	<b>1607</b>	<b>1534</b>
<b>Subregion</b>			
Powiaty:			
<i>Powiats:</i>			
bełchatowski .....	4	317	294
opoczyński.....	2	154	150
piotrkowski.....	4	225	224
radomszczański.....	7	408	374
tomaszowski.....	4	327	321
Miasto na prawach powiatu:			
<i>City with powiat status:</i>			
Piotrków Trybunalski.....	2	176	171
<b>Podregion sieradzki</b> .....	<b>16</b>	<b>1348</b>	<b>1284</b>
<b>Subregion</b>			
Powiaty:			
<i>Powiats:</i>			
łaski .....	2	29	29
pajęczański.....	1	34	32
poddębicki .....	2	125	125
sieradzki .....	4	539	526
wieluński.....	2	224	194
wieruszowski .....	2	153	153
zduńskowolski .....	3	244	225
<b>Podregion skierniewicki</b> .....	<b>12</b>	<b>908</b>	<b>901</b>
<b>Subregion</b>			
Powiaty:			
<i>Powiats:</i>			
kutnowski.....	7	594	587
łęczycki.....	2	126	126
łowicki.....	2	174	174
rawski .....	1	14	14
skierniewicki .....	-	-	-
Miasto na prawach powiatu:			
<i>City with powiat status:</i>			
Skierniewice .....	-	-	-

## DZIAŁ IX

### KULTURA. TURYSTYKA. SPORT

#### Uwagi ogólne

#### Kultura

1. Do **księgozbioru** bibliotek publicznych zaliczono książki i broszury oraz gazety i czasopisma.

Za **czytelnika** uważa się osobę, która w ciągu roku sprawozdawczego została zarejestrowana w bibliotece i dokonała co najmniej jednego wypożyczenia.

2. W muzeach jako **muzealia** wykazano rzeczy ruchome i nieruchomości wpisane do inwentarza muzealiów.

3. Informacje o **kinach** dotyczą działalności kin ogólnie dostępnych, tj. powołanych do publicznego udostępniania filmów w formie projekcji na seansach filmowych, bez względu na rodzaj stosowanego nośnika filmu (taśma światłoczuła, taśma magnetyczna eksploatowana w technice wideo, nośnik cyfrowy).

#### Turystyka

1. Termin turystyka — zgodnie z Rozporządzeniem Parlamentu Europejskiego i Rady (UE) Nr 692/2011 obowiązującym od 2012 r. — oznacza czynności odwiedzających, którzy podejmują podróż do głównego miejsca docelowego położonego poza ich zwykłym otoczeniem, na okres krótszy niż rok, w dowolnym głównym celu, w tym w celu służbowym, wypoczynkowym lub innym celu osobistym, innym niż zatrudnienie przez podmiot miejscowy dla odwiedzanego miejsca.

Wszystkie kategorie podróżnych, które mieszczą się w zakresie pojęcia „turystyka” są określane mianem odwiedzających. W grupie tej wyróżnia się:

- turystów, tj. osoby, które spędziły co najmniej jedną noc poza miejscem stałego zamieszkania,
- odwiedzających jednodniowych, tj. osoby, które nie nocują w miejscu odwiedzanym.

Źródłem danych dotyczących uczestnictwa Polaków w wyjazdach turystycznych (przynajmniej z 1 noclegiem) są badania ankietowe Ministerstwa Sportu i Turystyki; badania obejmują ludność w wieku 15 lat i więcej.

2. Baza noclegowa turystyki – dotyczy turystycznych obiektów noclegowych, tj. obejmuje obiekty hotelowe i pozostałe obiekty (od 2011 r. posiadających 10 i więcej miejsc noclegowych; do 2010 r. bez pokoi gościnnych i kwatery agroturystycznych).

W ramach:

- obiektów hotelowych do grupy „inne obiekty hotelowe” zalicza się te, które nie spełniają wymagań dla hoteli, moteli i pensjonatów, ale świadczą usługi hotelarskie (np. zajazdy, gościńce) oraz obiekty w trakcie kategoryzacji,
- pozostałych obiektów do grupy „inne obiekty” zalicza się te, które nie odpowiadają warunkom przewidzia-

## CHAPTER IX

### CULTURE. TOURISM. SPORT

#### General notes

#### Culture

1. Books and pamphlets as well as newspapers and magazines constitute the **collection** of public libraries.

A **borrower** is a person who in the course of a reporting year was registered at a library and checked out at least one item.

2. Movable subjects and real estate registered in exhibit inventory are presented as **exhibits** in museums.

3. Information regarding **cinemas** concerns the activity of public cinemas, i.e., established for the purpose of public film screenings, regardless of the film carrier used (light-sensitive and magnetic tape and digital).

#### Tourism

1. Term *tourism*, in accordance with the Regulation (EU) No.692/2011 of the European Parliament and of the Council in force since 2012, means the activity of visitors taking a trip to a main destination outside their usual environment, for less than a year, for any main purpose, including business, leisure or other personal purpose, other than to be employed by a resident entity in the place visited.

All categories of travellers which fall within the term “tourism” are defined as visitors. This group comprises:

- tourists, i.e., persons who spent at least one night away from their place of permanent residence,
- one-day visitors, i.e., persons who did not spend the night at the place visited.

The source of the data concerning the participation of Poles in tourism (with at least one overnight stay) are surveys of the Polish population aged 15 and more by the Ministry of Sport and Tourism.

2. Tourist accommodation establishments include hotels and similar facilities and other facilities (since 2011 with 10 and more bed places; until 2010 excluding rooms for rent and agrotourism lodgings).

Within:

- hotels and similar facilities, the group “other hotel facilities” has covered facilities which do not meet requirements for hotels, motels and boarding houses, but which provide hotel services (e.g. road houses, inns) as well as other hotel facilities during categorization,
- other facilities, the group “miscellaneous facilities” includes facilities which do not correspond to conditions expected in particular facilities, and other facilities used for tourism (e.g. student dormitories, boarding schools, weekend and holiday accommodation establishments, sport and recreational centres, holiday youth centres as well as health establishments).

nym dla poszczególnych rodzajów obiektów oraz obiekty wykorzystywane dla potrzeb turystyki (np. domy studenckie, internaty, hostele, ośrodki do wypoczynku sobotnio-niedzielnego i świątecznego, ośrodki sportowo-rekreacyjne, ośrodki kolonijne, zakłady uzdrowiskowe).

3. W informacjach o obiektach i miejscach noclegowych turystyki nie uwzględnia się obiektów i miejsc w obiektach przejściowo nieczynnych z powodu przebudowy, remontu itp.

4. Dane o miejscach noclegowych wykazano według stanu w dniu 31 VII; dotyczą miejsc całorocznych i sezonowych.

5. Stopień wykorzystania miejsc noclegowych lub pokoi – jest to stosunek liczby udzielonych noclegów lub wynajętych pokoi w danym roku do nominalnej liczby miejsc noclegowych lub pokoi w danym roku. Przez nominalną liczbę miejsc noclegowych lub pokoi rozumie się sumę miejsc noclegowych lub pokoi przygotowanych dla turystów w każdym dniu działalności obiektu.

## Sport

1. Począwszy od 2002 r. informacje o uczniowskich klubach sportowych UKS i wyznaniowych klubach sportowych oraz klubach sportowych opracowywane są na podstawie badania cyklicznego przeprowadzanego co dwa lata.

2. W kategorii **ćwiczących, trenerów i instruktorów sportowych** wszystkie osoby liczone są tylko jeden raz.

3. *Facilities and places temporarily inactive due to expansion, renovation, etc., are not included in data regarding facilities and the number of beds for tourists.*

4. *Data on number of beds are presented as of 31 VII; these data concern whole year's and seasonal places.*

5. *Occupancy rate of bed places or rooms is a relation of the number of overnight stays or rooms rented in a given year to the nominal number of bed places or rooms in a given year. The nominal number of bed places or rooms shall mean total bed places or rooms prepared for tourists each day of a facility's operation.*

## Sport

1. *Since 2002 information regarding student sports clubs UKS and religious sports clubs as well as sports clubs has been compiled on the basis of periodic surveys conducted every two years.*

2. *In the categories **exercisers, coaches and sports instructors** each person are counted once.*

TABL. 1 (65). BIBLIOTEKI PUBLICZNE (z filiami) W 2013 R.

PUBLIC LIBRARIES (with branches) IN 2013

WYSZCZEGÓLNIENIE SPECIFICATION	Biblioteki <sup>a</sup> Libraries <sup>a</sup>	Księgozbiór <sup>a</sup> w tys. woluminów Collection <sup>a</sup> in thous. volumes	Czytelnicy <sup>b</sup> Borrowers <sup>b</sup>	Wypożyczenia w woluminach <sup>b</sup> Loans in volumes <sup>b</sup>		Liczba ludności na 1 bibliotekę <sup>a</sup> Number of population per library institution <sup>a</sup>
				w tys. in thous.	na 1 czytelnika per borrower	
<b>WOJEWÓDZTWO VOIVODSHIP</b>	<b>548</b>	<b>8722,8</b>	<b>397294</b>	<b>8158,6</b>	<b>20,5</b>	<b>4154</b>
<b>PODREGION ŁÓDZKI .. SUBREGION</b>	<b>68</b>	<b>1072,7</b>	<b>48387</b>	<b>917,1</b>	<b>19,0</b>	<b>4874</b>
<b>Powiat brzeziński .....</b>	<b>7</b>	<b>128,8</b>	<b>5029</b>	<b>70,5</b>	<b>14,0</b>	<b>4418</b>
Gminy miejskie: Urban gminas:						
Brzeziny .....	1	62,7	2859	36,1	12,6	12577
Gminy wiejskie: Rural gminas:						
Brzeziny .....	3	16,5	289	3,8	13,2	1852
Dmosin .....	1	14,0	373	4,8	13,0	4554
Jeżów .....	1	17,5	478	16,8	35,2	3474
Rogów .....	1	18,1	1030	8,8	8,6	4761
<b>Powiat łódzki wschodni.....</b>	<b>11</b>	<b>177,9</b>	<b>7507</b>	<b>143,1</b>	<b>19,1</b>	<b>4983</b>
Gminy miejsko-wiejskie: Urban-rural gminas:						
Koluszki .....	3	63,9	2491	51,1	20,5	7880
w tym miasto .....	1	41,1	2116	41,9	19,8	13419
of which city						
Rzgów .....	1	23,7	840	9,5	11,3	9961
w tym miasto .....	1	23,7	840	9,5	11,3	3431
of which city						
Tuszyn .....	2	31,6	1860	32,2	17,3	3052
w tym miasto .....	2	31,6	1860	32,2	17,3	1830
of which city						
Gminy wiejskie: Rural gminas:						
Andrespol .....	2	32,2	1592	41,6	26,2	4393
Brójce .....	2	19,8	585	7,0	12,0	3109
Nowosolna .....	1	6,7	139	1,7	12,3	4556
<b>Powiat pabianicki .....</b>	<b>16</b>	<b>289,2</b>	<b>14213</b>	<b>314,1</b>	<b>22,1</b>	<b>6299</b>
Gminy miejskie: Urban gminas:						
Konstantynów Łódzki	2	27,8	2751	41,2	15,0	8902
Pabianice .....	5	152,7	8198	222,1	27,1	9670
Gminy wiejskie: Rural gminas:						
Dłutów .....	1	10,7	242	7,7	31,8	4429
Dobroń .....	2	23,9	854	9,7	11,3	3731
Ksawerów .....	1	15,7	658	12,2	18,5	7615
Lutomiersk .....	1	17,2	447	6,8	15,3	7945
Pabianice .....	4	41,1	1063	14,4	13,6	1346
<b>Powiat zgierski .....</b>	<b>34</b>	<b>476,9</b>	<b>21638</b>	<b>389,3</b>	<b>18,0</b>	<b>4223</b>
Gminy miejskie: Urban gminas:						
Głowno .....	1	22,6	1398	37,3	26,7	14814
Ozorków .....	3	49,4	2917	62,2	21,3	5044
Zgierz .....	6	140,1	7902	129,5	16,4	6389

a Stan w dniu 31 XII. b Bez wypożyczeń międzybibliotecznych.

a As of 31 XII. b Excluding interlibrary lending.



TABL. 1 (65). BIBLIOTEKI PUBLICZNE W 2013 R. (cd.)

PUBLIC LIBRARIES IN 2013 (cont.)

WYSZCZEGÓLNIENIE SPECIFICATION	Biblioteki <sup>a</sup> Libraries <sup>a</sup>	Księgozbiór <sup>a</sup> w tys. woluminów Collection <sup>a</sup> in thous. volumes	Czytelnicy <sup>b</sup> Borrowers <sup>b</sup>	Wypożyczenia w woluminach <sup>b</sup> Loans in volumes <sup>b</sup>		Liczba ludności na 1 bibliotekę <sup>a</sup> Number of population per library institution <sup>a</sup>
				w tys. in thous.	na 1 czytelnika per borrower	
<b>PODREGION ŁÓDZKI</b> (dok.) <b>SUBREGION (cont.)</b>						
<b>Powiat zgierski (dok.)</b> (cont.)						
Gminy miejsko-wiejskie: Urban-rural gminas:						
Aleksandrów Łódzki ....	7	90,6	5406	92,9	17,2	4266
w tym miasto .....	4	61,9	4791	80,8	16,9	5311
of which city						
Stryków .....	6	62,2	1965	37,5	19,1	2063
w tym miasto .....	1	19,9	866	18,9	21,8	3537
of which city						
Gminy wiejskie: Rural gminas:						
Głowno .....	1	15,1	177	3,9	22,1	4894
Ozorków .....	5	36,5	318	6,1	19,1	1382
Parzęczew .....	2	27,2	733	9,6	13,1	1661
Zgierz .....	3	33,0	822	10,3	12,5	4388
<b>PODREGION M. ŁÓDŹ ...</b> <b>SUBREGION</b>	<b>82</b>	<b>1985,7</b>	<b>118384</b>	<b>2753,2</b>	<b>23,3</b>	<b>7185</b>
<b>Miasto na prawach</b> <b>powiatu:</b> <b>City with powiat</b> <b>status:</b> <b>Łódź .....</b>	<b>82</b>	<b>1985,7</b>	<b>118384</b>	<b>2753,2</b>	<b>23,3</b>	<b>7185</b>
<b>PODREGION</b> <b>PIOTRKOWSKI .....</b> <b>SUBREGION</b>	<b>132</b>	<b>2164,1</b>	<b>95161</b>	<b>1864,4</b>	<b>19,6</b>	<b>4248</b>
<b>Powiat</b> <b>bełchatowski .....</b>	<b>18</b>	<b>351,7</b>	<b>18149</b>	<b>347,1</b>	<b>19,1</b>	<b>5386</b>
Gminy miejskie: Urban gminas:						
Bełchatów .....	5	191,6	12476	233,4	18,7	11913
Gminy miejsko-wiejskie: Urban-rural gminas:						
Zelów .....	3	38,8	2039	50,4	24,7	5050
w tym miasto .....	1	24,8	1737	45,3	26,1	7833
of which city						
Gminy wiejskie: Rural gminas:						
Bełchatów .....	2	19,0	147	0,8	5,7	5293
Drużbice .....	1	11,8	303	12,5	41,2	5097
Kleszczów .....	3	37,5	1554	20,3	13,0	1722
Kłuki .....	1	11,5	240	3,8	15,6	4276
Rusiec .....	2	22,5	517	7,2	14,0	2593
Szczerców .....	1	18,9	873	18,7	21,4	2020
<b>Powiat opoczyński .....</b>	<b>20</b>	<b>235,9</b>	<b>7989</b>	<b>155,4</b>	<b>19,5</b>	<b>3717</b>
Gminy miejsko-wiejskie: Urban-rural gminas:						
Drzewica .....	1	12,8	677	14,4	21,3	10815
w tym miasto .....	1	12,8	677	14,4	21,3	4008
of which city						
Opoczno .....	6	98,5	4521	96,7	21,4	5028
w tym miasto .....	2	70,9	3774	80,5	21,3	7396
of which city						

a Stan w dniu 31 XII. b Bez wypożyczeń międzybibliotecznych.

a As of 31 XII. b Excluding interlibrary lending.

TABL. 1 (65). BIBLIOTEKI PUBLICZNE W 2013 R. (cd.)

PUBLIC LIBRARIES IN 2013 (cont.)

WYSZCZEGÓLNIENIE SPECIFICATION	Biblioteki <sup>a</sup> Libraries <sup>a</sup>	Księgozbiór <sup>a</sup> w tys. wolumi- nów Collection <sup>a</sup> in thous. volumes	Czytelnicy <sup>b</sup> Borrowers <sup>b</sup>	Wypożyczenia w woluminach <sup>b</sup> Loans in volumes <sup>b</sup>		Liczba ludności na 1 bibliotekę <sup>a</sup> Number of population per library institution <sup>a</sup>
				w tys. in thous.	na 1 czytelnika per borrower	
<b>PODREGION PIOTRKOWSKI (cd.) SUBREGION (cont.)</b>						
<b>Powiat opoczyński (dok.) (cont.)</b>						
Gminy wiejskie: <i>Rural gminas:</i>						
Białaczów .....	2	20,6	713	8,7	12,1	2968
Mniszków .....	3	31,9	726	12,7	17,5	1568
Paradyż .....	-	-	-	-	-	-
Poświętne .....	2	19,5	360	10,0	27,7	1657
Ślawno .....	3	22,8	501	5,9	11,8	2513
Żarnów .....	3	29,9	491	7,0	14,3	2040
<b>Powiat piotrkowski .....</b>	<b>38</b>	<b>402,5</b>	<b>11160</b>	<b>258,6</b>	<b>23,2</b>	<b>2411</b>
Gminy miejsko-wiejskie: <i>Urban-rural gminas:</i>						
Sulejów .....	5	75,1	2932	107,2	36,6	3256
w tym miasto .....	2	44,6	2013	87,4	43,4	3188
of which city						
Wolbórz .....	3	41,4	1143	17,6	15,4	2600
w tym miasto .....	1	23,3	771	11,4	14,7	2388
of which city						
Gminy wiejskie: <i>Rural gminas:</i>						
Aleksandrów .....	2	17,9	389	9,9	25,6	2196
Czarnocin .....	1	15,8	393	17,1	43,6	4143
Gorzkowice .....	5	28,6	1239	17,7	14,3	1721
Grabica .....	3	29,5	525	6,7	12,8	2042
Łęki Szlacheckie .....	2	17,0	467	10,5	22,5	1815
Moszczenica .....	4	48,8	917	31,0	33,8	3227
Ręczno .....	1	15,3	397	7,8	19,5	3598
Rozprza .....	5	58,1	1471	18,1	12,3	2457
Wola Krzysztoporska ..	7	55,0	1287	14,9	11,6	1692
<b>Powiat radomskiego .....</b>	<b>29</b>	<b>480,7</b>	<b>24912</b>	<b>381,6</b>	<b>15,3</b>	<b>3635</b>
Gminy miejskie: <i>Urban gminas:</i>						
Radomsko .....	5	230,7	17026	226,8	13,3	9529
Gminy miejsko-wiejskie: <i>Urban-rural gminas:</i>						
Kamieńsk .....	2	21,3	841	22,3	26,5	3059
w tym miasto .....	1	14,1	621	14,5	23,4	2890
of which city						
Przedbórz .....	2	24,4	1075	31,5	29,3	3686
w tym miasto .....	1	17,0	921	19,8	21,5	3687
of which city						
Gminy wiejskie: <i>Rural gminas:</i>						
Dobryczyce .....	1	11,9	395	7,7	19,4	4432
Gidle .....	3	34,5	988	16,5	16,7	2103
Gomunice .....	2	19,2	766	10,7	14,0	1487
Kobiele Wielkie .....	1	13,2	466	6,3	13,4	4512
Kodrąb .....	1	16,6	534	9,8	18,3	4712
Lgota Wielka .....	1	14,8	394	8,4	21,4	4364
Ładzice .....	2	20,3	623	12,0	19,3	2436
Masłowice .....	1	13,4	580	11,0	19,0	4266
Radomsko .....	2	16,3	411	4,7	11,5	1875
Wielgomłyn .....	2	14,1	294	7,4	25,2	2386
Żytno .....	4	29,9	519	6,4	12,4	1343

a Stan w dniu 31 XII. b Bez wypożyczeń międzybibliotecznych.

a As of 31 XII. b Excluding interlibrary lending.

TABL. 1 (65). BIBLIOTEKI PUBLICZNE W 2013 R. (cd.)

PUBLIC LIBRARIES IN 2013 (cont.)

WYSZCZEGÓLNIENIE SPECIFICATION	Biblioteki <sup>a</sup> Libraries <sup>a</sup>	Księgozbiór <sup>a</sup> w tys. wolumi- nów Collection <sup>a</sup> in thous. volumes	Czytelnicy <sup>b</sup> Borrowers <sup>b</sup>	Wypożyczenia w woluminach <sup>b</sup> Loans in volumes <sup>b</sup>		Liczba ludności na 1 bibliotekę <sup>a</sup> Number of population per library institution <sup>a</sup>
				w tys. in thous.	na 1 czytelnika per borrower	
<b>PODREGION PIOTRKOWSKI (dok.) SUBREGION (cont.)</b>						
<b>Powiat tomaszowski .....</b>	<b>24</b>	<b>403,1</b>	<b>15241</b>	<b>322,2</b>	<b>21,1</b>	<b>4790</b>
Gminy miejskie: Urban gminas:						
Tomaszów						
Mazowiecki .....	4	200,7	9502	238,3	25,1	16223
Gminy wiejskie: Rural gminas:						
Będków .....	1	12,8	507	11,1	22,0	3339
Budziszewice .....	1	10,5	351	4,4	12,5	2253
Czerniewice .....	1	13,3	502	9,8	19,5	5172
Inowódz .....	1	10,1	392	6,7	17,0	3900
Lubochnia .....	2	21,1	534	5,9	11,1	3595
Rokiciny .....	3	27,8	761	12,0	15,8	2062
Rzeczycza .....	1	12,8	470	6,8	14,4	4761
Tomaszów						
Mazowiecki .....	5	27,1	887	11,7	13,2	1795
Ujazd .....	4	49,5	830	10,5	12,7	1982
Żelechlinek .....	1	17,3	505	5,0	9,9	3365
<b>Miasto na prawach powiatu: City with powiat status: Piotrków</b>						
Trybunalski .....	3	290,1	17710	399,5	22,6	25301
<b>PODREGION SIERADZKI .....</b>	<b>167</b>	<b>2057,1</b>	<b>80560</b>	<b>1524,5</b>	<b>18,9</b>	<b>2531</b>
<b>SUBREGION</b>						
<b>Powiat łaski .....</b>	<b>13</b>	<b>182,8</b>	<b>7680</b>	<b>122,2</b>	<b>15,9</b>	<b>3899</b>
Gminy miejsko-wiejskie: Urban-rural gminas:						
Łask .....	5	106,9	4532	78,0	17,2	5648
w tym miasto .....	3	89,4	4102	67,2	16,4	6010
of which city						
Gminy wiejskie: Rural gminas:						
Buczek .....	1	17,7	515	8,2	16,0	5082
Sędziejowice .....	4	27,3	1515	18,0	11,9	1603
Widawa .....	2	24,1	678	11,0	16,2	3814
Wodzierady .....	1	6,8	440	7,0	16,0	3326
<b>Powiat pajęczański .....</b>	<b>21</b>	<b>229,8</b>	<b>9014</b>	<b>150,4</b>	<b>16,7</b>	<b>2388</b>
Gminy miejsko-wiejskie: Urban-rural gminas:						
Działoszyn .....	4	55,1	2640	35,4	13,4	2574
w tym miasto .....	2	35,5	2025	19,5	9,6	3087
of which city						
Pajęczno .....	3	49,3	2312	35,1	15,2	3920
w tym miasto .....	1	35,0	2013	30,0	14,9	6811
of which city						

a Stan w dniu 31 XII. b Bez wypożyczeń międzybibliotecznych.

a As of 31 XII. b Excluding interlibrary lending.

TABL. 1 (65). BIBLIOTEKI PUBLICZNE W 2013 R. (cd.)

PUBLIC LIBRARIES IN 2013 (cont.)

WYSZCZEGÓLNIENIE SPECIFICATION	Biblioteki <sup>a</sup> Libraries <sup>a</sup>	Księgozbiór <sup>a</sup> w tys. woluminów Collection <sup>a</sup> in thous. volumes	Czytelnicy <sup>b</sup> Borrowers <sup>b</sup>	Wypożyczenia w woluminach <sup>b</sup> Loans in volumes <sup>b</sup>		Liczba ludności na 1 bibliotekę <sup>a</sup> Number of population per library institution <sup>a</sup>
				w tys. in thous.	na 1 czytelnika per borrower	
<b>PODREGION SIERADZKI (cd.) SUBREGION (cont.)</b>						
<b>Powiat pajęczański (dok.) (cont.)</b>						
Gminy wiejskie: <i>Rural gminas:</i>						
Kietczykłów .....	3	21,7	647	8,9	13,8	1399
Nowa Brzeźnica .....	3	20,2	567	9,5	16,8	1576
Rzaśnia .....	4	37,9	1144	32,0	28,0	1213
Siemkowice .....	1	9,7	350	10,3	29,4	4854
Strzelce Wielkie .....	2	19,8	564	7,5	13,3	2357
Sulmierzyce .....	1	16,2	790	11,7	14,8	4557
<b>Powiat poddębicki .....</b>	<b>23</b>	<b>250,4</b>	<b>6436</b>	<b>131,6</b>	<b>20,5</b>	<b>1820</b>
Gminy miejsko-wiejskie: <i>Urban-rural gminas:</i>						
Poddębice .....	8	107,5	3021	51,5	17,0	1989
w tym miasto .....	4	72,9	2790	46,4	16,6	1945
of which city						
Uniejów .....	4	25,9	625	30,1	48,2	1810
w tym miasto .....	1	9,8	487	28,6	58,8	3079
of which city						
Gminy wiejskie: <i>Rural gminas:</i>						
Dalików .....	3	30,1	712	7,2	10,1	1286
Pęczniew .....	3	33,7	692	19,6	28,3	1174
Wartkowice .....	2	28,2	742	12,6	17,0	3141
Zadzim .....	3	25,0	644	10,7	16,6	1685
<b>Powiat sieradzki .....</b>	<b>40</b>	<b>610,3</b>	<b>24286</b>	<b>511,1</b>	<b>21,0</b>	<b>2501</b>
Gminy miejskie: <i>Urban gminas:</i>						
Sieradz .....	6	209,9	11516	249,1	21,6	3941
Gminy miejsko-wiejskie: <i>Urban-rural gminas:</i>						
Błaszki .....	3	44,6	2153	44,3	20,6	4982
w tym miasto .....	1	21,2	1212	30,7	25,4	2273
of which city						
Warta .....	8	82,5	2288	44,1	19,3	1612
w tym miasto .....	1	32,2	1079	17,7	16,4	3337
of which city						
Złoczew .....	3	46,9	1552	30,2	19,4	1454
w tym miasto .....	1	27,6	1101	20,7	18,8	1126
of which city						
Gminy wiejskie: <i>Rural gminas:</i>						
Brąszewice .....	3	40,2	1329	22,5	16,9	1504
Brzeźnio .....	3	36,8	1241	16,1	13,0	2100
Burzenin .....	3	31,7	714	16,9	23,6	1880
Goszczanów .....	4	38,1	1085	26,1	24,1	1417
Klonowa .....	2	25,4	592	8,9	15,0	1491
Sieradz .....	4	38,1	1187	41,3	34,8	2080
Wróblew .....	1	16,2	629	11,8	18,8	6086

a Stan w dniu 31 XII. b Bez wypożyczeń międzybibliotecznych.

a As of 31 XII. b Excluding interlibrary lending.

TABL. 1 (65). BIBLIOTEKI PUBLICZNE W 2013 R. (cd.)

PUBLIC LIBRARIES IN 2013 (cont.)

WYSZCZEGÓLNIENIE SPECIFICATION	Biblioteki <sup>a</sup> Libraries <sup>a</sup>	Księgozbiór <sup>a</sup> w tys. woluminów Collection <sup>a</sup> in thous. volumes	Czytelnicy <sup>b</sup> Borrowers <sup>b</sup>	Wypożyczenia w woluminach <sup>b</sup> Loans in volumes <sup>b</sup>		Liczba ludności na 1 bibliotekę <sup>a</sup> Number of population per library institution <sup>a</sup>
				w tys. in thous.	na 1 czytelnika per borrower	
<b>PODREGION SIERADZKI (dok.) SUBREGION (cont.)</b>						
<b>Powiat wieluński .....</b>	<b>31</b>	<b>389,9</b>	<b>18120</b>	<b>330,6</b>	<b>18,2</b>	<b>2429</b>
Gminy miejsko-wiejskie: Urban-rural gminas:						
Wieluń .....	8	134,7	8351	147,4	17,6	4055
w tym miasto .....	4	102,6	8095	143,3	17,7	5887
of which city						
Gminy wiejskie: Rural gminas:						
Biała .....	4	52,2	2638	48,2	18,3	1384
Czarnożyły .....	2	24,4	794	12,8	16,1	2280
Konopnica .....	2	22,1	604	13,9	22,9	1942
Mokrsko .....	4	36,0	1238	29,8	24,1	1356
Osjaków .....	2	23,2	994	21,0	21,1	2405
Ostrówek .....	2	25,6	876	14,0	16,0	1521
Pątnów .....	2	15,9	624	9,5	15,3	3267
Skomlin .....	2	19,4	706	13,2	18,7	1714
Wierzchlas .....	3	36,4	1295	20,9	16,1	2181
<b>Powiat wieruszowski .....</b>	<b>24</b>	<b>198,5</b>	<b>6169</b>	<b>96,3</b>	<b>15,6</b>	<b>1690</b>
Gminy miejsko-wiejskie: Urban-rural gminas:						
Wieruszów .....	6	65,7	3134	54,1	17,3	2390
w tym miasto .....	4	51,0	2709	48,4	17,9	2181
of which city						
Gminy wiejskie: Rural gminas:						
Bolesławiec .....	3	21,7	560	10,3	18,4	1360
Czastary .....	2	17,7	241	4,8	20,0	1993
Galewice .....	4	26,8	598	5,0	8,4	1240
Lututów .....	2	20,9	755	10,5	13,9	2308
Łubnice .....	3	23,1	528	6,6	12,6	1385
Sokolniki .....	4	22,5	353	4,9	13,8	1223
<b>Powiat zduńskowski .....</b>	<b>15</b>	<b>195,3</b>	<b>8855</b>	<b>182,2</b>	<b>20,6</b>	<b>4246</b>
Gminy miejskie: Urban gminas:						
Zduńska Wola .....	4	95,9	6255	131,4	21,0	8723
Gminy miejsko-wiejskie: Urban-rural gminas:						
Szadek .....	5	44,5	1108	25,2	22,8	1477
w tym miasto .....	1	19,9	733	19,4	26,5	2019
of which city						
Gminy wiejskie: Rural gminas:						
Zapolice .....	2	24,1	778	13,1	16,9	2494
Zduńska Wola .....	4	30,8	714	12,4	17,4	2986

a Stan w dniu 31 XII. b Bez wypożyczeń międzybibliotecznych.

a As of 31 XII. b Excluding interlibrary lending.

TABL. 1 (65). BIBLIOTEKI PUBLICZNE W 2013 R. (cd.)

PUBLIC LIBRARIES IN 2013 (cont.)

WYSZCZEGÓLNIENIE SPECIFICATION	Biblioteki <sup>a</sup> Libraries <sup>a</sup>	Księgozbiór <sup>a</sup> w tys. wolumi- nów Collection <sup>a</sup> in thous. volumes	Czytelnicy <sup>b</sup> Borrowers <sup>b</sup>	Wypożyczenia w woluminach <sup>b</sup> Loans in volumes <sup>b</sup>		Liczba ludności na 1 bibliotekę <sup>a</sup> Number of population per library institution <sup>a</sup>
				w tys. in thous.	na 1 czytelnika per borrower	
<b>PODREGION</b>						
<b>SKIERNIEWICKI .....</b>	<b>99</b>	<b>1443,2</b>	<b>54802</b>	<b>1099,5</b>	<b>20,1</b>	<b>3416</b>
<b>SUBREGION</b>						
<b>Powiat kutnowski .....</b>	<b>29</b>	<b>413,3</b>	<b>17789</b>	<b>342,4</b>	<b>19,2</b>	<b>3138</b>
Gminy miejskie: Urban gminas:						
Kutno .....	6	146,0	8732	134,0	15,3	7610
Gminy miejsko-wiejskie: Urban-rural gminas:						
Krośnice .....	2	33,9	2162	50,3	23,3	4382
w tym miasto .....	1	29,5	1980	45,0	22,7	4549
of which city						
Żychlin .....	3	52,1	2655	72,4	27,3	2082
w tym miasto .....	2	44,6	2456	66,6	27,1	2144
of which city						
Gminy wiejskie: Rural gminas:						
Bedno .....	1	15,8	531	8,0	15,1	5692
Dąbrowice .....	1	16,2	455	9,7	21,3	1952
Krzyżanów .....	3	30,0	765	15,5	20,3	1444
Kutno .....	6	45,2	860	18,2	21,1	1450
Łanięta .....	1	14,1	432	5,4	12,4	2507
Nowe Ostrowy .....	3	29,5	471	10,3	21,9	1212
Oporów .....	1	11,9	423	12,8	30,2	2632
Strzelce .....	2	18,7	303	5,8	19,2	2025
<b>Powiat łęczycki .....</b>	<b>14</b>	<b>216,0</b>	<b>7073</b>	<b>140,0</b>	<b>19,8</b>	<b>3691</b>
Gminy miejskie: Urban gminas:						
Łęczyca .....	2	51,8	2859	62,2	21,7	7393
Gminy wiejskie: Rural gminas:						
Daszyna .....	2	30,9	759	12,8	16,9	1997
Góra Świętej Małgorzaty .....	1	16,3	484	5,7	11,7	4480
Grabów .....	4	34,1	866	20,5	23,6	1544
Łęczyca .....	1	15,7	308	6,1	19,8	8530
Piątek .....	1	23,5	713	9,3	13,1	6241
Świnice Warckie .....	2	25,6	574	14,1	24,5	2038
Witonia .....	1	18,1	510	9,4	18,4	3391
<b>Powiat łowicki .....</b>	<b>19</b>	<b>267,3</b>	<b>9299</b>	<b>187,6</b>	<b>20,2</b>	<b>3651</b>
Gminy miejskie: Urban gminas:						
Łowicz .....	4	75,7	4250	76,4	18,0	4203

a Stan w dniu 31 XII. b Bez wypożyczeń międzybibliotecznych.

a As of 31 XII. b Excluding interlibrary lending.

TABL. 1 (65). BIBLIOTEKI PUBLICZNE W 2013 R. (dok.)

PUBLIC LIBRARIES IN 2013 (cont.)

WYSZCZEGÓLNIENIE SPECIFICATION	Biblioteki <sup>a</sup> Libraries <sup>a</sup>	Księgozbiór <sup>a</sup> w tys. wolumi- nów Collection <sup>a</sup> in thous. volumes	Czytelnicy <sup>b</sup> Borrowers <sup>b</sup>	Wypożyczenia w woluminach <sup>b</sup> Loans in volumes <sup>b</sup>		Liczba ludności na 1 placówkę biblioteczną <sup>a</sup> Number of population per library institution <sup>a</sup>
				w tys. in thous.	na 1 czytelnika per borrower	
<b>PODREGION SKIERNIEWICKI (dok.) SUBREGION (cont.) Powiat łowicki (dok.) (cont.)</b>						
Gminy wiejskie: Rural gminas:						
Bielawy .....	1	19,0	260	7,7	29,6	5649
Chąśno .....	1	15,6	204	3,5	17,0	2996
Domaniewice .....	1	20,5	417	5,9	14,3	4644
Kiernozia .....	1	17,9	930	19,9	21,4	3524
Kocierzew Południowy .....	2	21,0	525	10,3	19,6	2200
Łowicz .....	2	21,2	383	5,9	15,5	3789
Łyszkowice .....	1	18,0	461	12,0	25,9	6767
Nieborów .....	5	39,4	1062	20,3	19,1	1880
Zduny .....	1	19,1	807	25,8	32,0	5955
<b>Powiat rawski .....</b>	<b>12</b>	<b>174,3</b>	<b>7669</b>	<b>159,0</b>	<b>20,7</b>	<b>4131</b>
Gminy miejskie: Urban gminas:						
Rawa Mazowiecka ....	2	73,9	4896	100,6	20,5	8910
Gminy miejsko-wiejskie: Urban-rural gminas:						
Biała Rawska .....	1	31,6	1343	26,5	19,8	11555
w tym miasto .....	1	31,6	1343	26,5	19,8	3244
of which city						
Gminy wiejskie: Rural gminas:						
Cielądz .....	2	14,5	244	4,4	18,2	2036
Rawa Mazowiecka ....	4	28,0	636	11,2	17,6	2168
Regnów .....	1	3,3	154	1,6	10,4	1846
Sadkowice .....	2	23,0	396	14,6	36,9	2807
<b>Powiat skierniewicki .....</b>	<b>20</b>	<b>180,5</b>	<b>5021</b>	<b>85,3</b>	<b>17,0</b>	<b>1915</b>
Gminy wiejskie: Rural gminas:						
Bolimów .....	1	24,6	627	15,6	24,8	4044
Głuchów .....	5	32,1	1015	11,3	11,1	1182
Godzianów .....	1	9,7	404	3,7	9,2	2613
Kowiesy .....	2	11,8	536	8,0	14,9	1506
Lipce Reymontowskie .....	1	15,0	375	4,5	11,9	3289
Maków .....	3	30,6	686	20,1	29,3	2018
Nowy Kawęczyn .....	1	9,0	237	2,9	12,2	3354
Skierniewice .....	5	34,6	907	17,5	19,3	1461
Słupia .....	1	13,0	234	1,8	7,7	2712
<b>Miasto na prawach powiatu: City with powiat status: Skierniewice .....</b>	<b>5</b>	<b>191,9</b>	<b>7951</b>	<b>185,3</b>	<b>23,3</b>	<b>6079</b>

a Stan w dniu 31 XII. b Bez wypożyczeń międzybibliotecznych.

a As of 31 XII. b Excluding interlibrary lending.

TABL. 2 (66). MUZEA W 2013 R.  
MUSEUMS IN 2013

WYSZCZEGÓLNIENIE SPECIFICATION	Muzea i oddziały muzealne <sup>a</sup> Museums and branches <sup>a</sup>	Muzealia <sup>a</sup> Museum exhibits <sup>a</sup>	Wystawy czasowe Temporary exhibitions		Zwiedzający Visitors	
			własne <sup>b</sup> own <sup>b</sup>	obce <sup>c</sup> exterior <sup>c</sup>	ogółem total	w tym młodzież szkolna <sup>d</sup> of which primary and secondary school students <sup>d</sup>
<b>WOJEWÓDZTWO ..... VOIVODSHIP</b>	<b>47</b>	<b>795475</b>	<b>195</b>	<b>136</b>	<b>906415</b>	<b>216256</b>
<b>Podregion łódzki ..... Subregion</b>	<b>3</b>	<b>18629</b>	<b>12</b>	<b>10</b>	<b>19074</b>	<b>6856</b>
Powiaty: Powiats:						
brzeziński.....	1	4337	-	5	1522	924
łódzki wschodni .....	-	-	-	-	-	-
pabianicki.....	1	10794	7	3	11090	3044
zgierski .....	1	3498	5	2	6462	2888
<b>Podregion m. Łódź ..... Subregion</b>	<b>19</b>	<b>597128</b>	<b>110</b>	<b>35</b>	<b>488123</b>	<b>140573</b>
Miasto na prawach powiatu: City with powiat status:						
Łódź .....	19	597128	110	35	488123	140573
<b>Podregion piotrkowski Subregion</b>	<b>7</b>	<b>60570</b>	<b>25</b>	<b>56</b>	<b>141434</b>	<b>32177</b>
Powiaty: Powiats:						
bełchatowski .....	1	1969	14	4	13052	2620
opoczyński .....	1	5395	4	10	5700	3700
piotrkowski .....	-	-	-	-	-	-
radomszczański .....	2	13551	1	18	13475	3563
tomaszowski .....	2	20145	4	17	78004	18278
Miasto na prawach powiatu: City with powiat status:						
Piotrków Trybunalski..	1	19510	2	7	31203	4016
<b>Podregion sieradzki ..... Subregion</b>	<b>9</b>	<b>64005</b>	<b>32</b>	<b>19</b>	<b>58445</b>	<b>16868</b>
Powiaty: Powiats:						
łaski .....	1	1648	-	-	305	255
pajęczański .....	-	-	-	-	-	-
poddębicki.....	1	711	3	1	3951	1497
sieradzki .....	4	28135	10	1	26065	5450
wieluński .....	2	22403	11	6	17990	8068
wieruszowski.....	-	-	-	-	-	-
zduńskowolski.....	1	11108	8	11	10134	1598
<b>Podregion skierniewicki .....</b>	<b>9</b>	<b>55143</b>	<b>16</b>	<b>16</b>	<b>199339</b>	<b>19782</b>
<b>Subregion</b>						
Powiaty: Powiats:						
kutnowski .....	4	21082	6	7	32589	10837
łęczycki .....	1	9121	4	5	34703	5713
łowicki .....	2	17635	4	2	123034	-
rawski .....	1	5604	-	-	5044	2363
skierniewicki .....	1	1701	2	2	3969	869
Miasto na prawach powiatu: City with powiat status:						
Skierniewice.....	-	-	-	-	-	-

a Stan w dniu 31 XII. b W kraju. c Krajowe i z zagranicy. d Zwiedzająca muzea w zorganizowanych grupach.

a As of 31 XII. b In Poland. c Domestic and foreign. d Visiting museums in organized groups.



TABL. 3 (67). KINA STAŁE W 2013 R.  
FIXED CINEMAS IN 2013

WYSZCZEGÓLNIENIE SPECIFICATION	Kina <sup>a</sup> Cinemas <sup>a</sup>	Miejsca na widowni <sup>a</sup> Seats <sup>a</sup>	Ludność na 1 miejsce <sup>a</sup> Population per seat <sup>a</sup>	Seanse Screenings	Widzowie Audience		
					ogółem total	na 1000 ludności per 1000 population	na 1 seans per screening
<b>WOJEWÓDZTWO .....</b> <b>VOIVODSHIP</b>	<b>22<sup>b</sup></b>	<b>11798</b>	<b>213</b>	<b>84565</b>	<b>2043503</b>	<b>812</b>	<b>24</b>
<b>Podregion łódzki .....</b> <b>Subregion</b>	<b>2</b>	<b>420</b>	<b>917</b>	<b>1379</b>	<b>22027</b>	<b>57</b>	<b>16</b>
Powiaty:							
Powiaty:							
brzeziński .....	-	-	-	-	-	-	-
łódzki wschodni .....	1	181	385	658	16547	238	25
pabianicki .....	1	239	501	721	5480	46	8
zgierski .....	-	-	-	-	-	-	-
<b>Podregion m. Łódź .....</b> <b>Subregion</b>	<b>6</b>	<b>6204</b>	<b>115</b>	<b>58637</b>	<b>1503006</b>	<b>2101</b>	<b>26</b>
Miasto na prawach powiatu:							
City with powiat status:							
Łódź .....	6	6204	115	58637	1503006	2101	26
<b>Podregion piotrkowski .....</b> <b>Subregion</b>	<b>6</b>	<b>3382</b>	<b>176</b>	<b>18089</b>	<b>371622</b>	<b>624</b>	<b>21</b>
Powiaty:							
Powiaty:							
bełchatowski .....	2	1083	104	7522	129632	1146	17
opoczyński .....	1	370	211	88	2238	29	25
piotrkowski .....	-	-	-	-	-	-	-
radomszczański .....	1	590	197	985	31129	267	32
tomaszowski .....	1	270	444	335	9124	76	27
Miasto na prawach powiatu:							
City with powiat status:							
Piotrków Trybunalski .....	1	1069	71	9159	199499	2619	22
<b>Podregion sieradzki .....</b> <b>Subregion</b>	<b>4</b>	<b>528</b>	<b>858</b>	<b>1370</b>	<b>17441</b>	<b>39</b>	<b>13</b>
Powiaty:							
Powiaty:							
łaski .....	-	-	-	-	-	-	-
pajęczański .....	2	380	138	19	1313	25	69
poddębicki .....	-	-	-	-	-	-	-
sieradzki .....	1	18	6670	1300	15500	129	12
wieluński .....	-	-	-	-	-	-	-
wieruszowski .....	1	130	325	51	628	15	12
zduńskowolski .....	-	-	-	-	-	-	-
<b>Podregion skierniewicki .....</b> <b>Subregion</b>	<b>4</b>	<b>1264</b>	<b>292</b>	<b>5090</b>	<b>129407</b>	<b>350</b>	<b>25</b>
Powiaty:							
Powiaty:							
kutnowski .....	1	350	287	893	31446	312	35
łęczycki .....	-	-	-	-	-	-	-
łowicki .....	1	138	582	971	21133	263	22
rawski .....	1	300	165	423	7351	148	17
skierniewicki .....	-	-	-	-	-	-	-
Miasto na prawach powiatu:							
City with powiat status:							
Skierniewice .....	1	476	102	2803	69477	1431	25

<sup>a</sup> Stan w dniu 31 XII. <sup>b</sup> W tym 3 miniplexsy i 2 multiplexsy.

<sup>a</sup> As of 31 XII. <sup>b</sup> Of which 3 miniplexes and 2 multiplexes.

TABL. 4 (68). **BAZA NOCLEGOWA TURYSTYKI<sup>a</sup> W 2013 R.***TOURIST ACCOMMODATION ESTABLISHMENTS<sup>a</sup> IN 2013*

WYSZCZEGÓLNIENIE SPECIFICATION	Obiekty <sup>b</sup> Facilities <sup>b</sup>	Miejsca noclegowe <sup>b</sup> Bed places <sup>b</sup>		Korzystający z noclegów Tourists accommodated		Udzielone noclegi Nights spent (overnight stays)	
		ogółem total	w tym caloroczne of which open all year	ogółem total	w tym turyści zagraniczni of which foreign tourists	ogółem total	w tym turystrzy zagranicz- nym of which foreign tourists
<b>WOJEWÓDZTWO .....</b>	<b>357</b>	<b>23549</b>	<b>20404</b>	<b>1126141</b>	<b>148488</b>	<b>2035643</b>	<b>301942</b>
<b>VOIVODSHIP</b>							
<b>Podregion łódzki .....</b>	<b>61</b>	<b>2981</b>	<b>2443</b>	<b>127924</b>	<b>20615</b>	<b>228170</b>	<b>26967</b>
<b>Subregion</b>							
Powiaty:							
Powiats:							
brzeziński .....	6	174	174	8060	243	16189	352
łódzki wschodni .....	13	622	467	32346	11064	49041	12674
pabianicki .....	16	628	628	34905	2902	57732	5114
zgierski .....	26	1557	1174	52613	6406	105208	8827
<b>Podregion m. Łódź .....</b>	<b>67</b>	<b>7294</b>	<b>7270</b>	<b>442862</b>	<b>78479</b>	<b>725275</b>	<b>177062</b>
<b>Subregion</b>							
Miasto na prawach powiatu:							
City with powiat status:							
Łódź .....	67	7294	7270	442862	78479	725275	177062
<b>Podregion piotrkowski .....</b>	<b>104</b>	<b>6606</b>	<b>5256</b>	<b>272501</b>	<b>28253</b>	<b>568658</b>	<b>56010</b>
<b>Subregion</b>							
Powiaty:							
Powiats:							
bełchatowski .....	19	1582	1265	51624	2713	116057	9765
opoczyński .....	8	180	180	5698	740	8639	1429
piotrkowski .....	24	1836	1148	80552	13755	131608	15457
radomszczański .....	12	443	443	18555	2376	36362	6390
tomaszowski .....	30	1980	1874	95376	5553	244158	15853
Miasto na prawach powiatu:							
City with powiat status:							
Piotrków Trybunalski .....	11	585	346	20696	3116	31834	7116
<b>Podregion sieradzki .....</b>	<b>82</b>	<b>3892</b>	<b>2795</b>	<b>129481</b>	<b>9689</b>	<b>264051</b>	<b>21635</b>
<b>Subregion</b>							
Powiaty:							
Powiats:							
łaski .....	8	395	295	16160	496	29604	2467
pajęczański .....	6	163	163	3908	86	6381	210
poddębicki .....	15	592	447	28407	821	48391	3342
sieradzki .....	10	408	346	24236	1391	37597	2434
wieluński .....	22	1334	859	37653	4976	92184	7366
wieruszowski .....	9	280	175	6370	591	18880	868
zduńskowolski .....	12	720	510	12747	1328	31014	4948
<b>Podregion skierniewicki .....</b>	<b>43</b>	<b>2776</b>	<b>2640</b>	<b>153373</b>	<b>11452</b>	<b>249489</b>	<b>20268</b>
<b>Subregion</b>							
Powiaty:							
Powiats:							
kutnowski .....	16	434	434	20459	2879	44199	8314
łęczycki .....	4	74	74	5737	105	9452	144
łowicki .....	12	606	576	22024	1448	32161	2262
rawski .....	7	1467	1467	98095	6087	152078	7537
skierniewicki .....	2	106	-	1902	11	3146	34
Miasto na prawach powiatu:							
City with powiat status:							
Skierniewice .....	2	89	89	5156	922	8453	1977

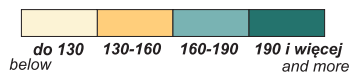
a Posiadające 10 i więcej miejsc noclegowych. b Stan w dniu 31 VII.

a Concern establishments possessing 10 and more bed places. b As of 31 VII.

**BIBLIOTEKI PUBLICZNE<sup>a</sup> W 2013 R.**  
**PUBLIC LIBRARIES<sup>a</sup> IN 2013**



**CZYTELNICY<sup>a</sup> NA 1000 LUDNOŚCI**  
**BORROWERS<sup>a</sup> PER 1000 POPULATION**



**WYPOŻYCZENIA<sup>b</sup> NA 1 CZYTELNIKA**  
**LOANS<sup>b</sup> PER BORROWER**



*a* Łącznie z filiami i punktami bibliotecznymi. *b* W ciągu roku.  
*a* Including branches and library service points. *b* During the year.

Województwo Łódzkie  
Voivodship Łódź

Polska  
Poland

94

177

kutnowski

łęczycki

zgiński

łódzki

łódzki wschodni

brzeziński

skierniewicki

poddębicki

zduńsko-wolski

łaski

pabianicki

tomaszowski

opoczyński

piotrkowski

radomszczański

pajęczański

bełchatowski

wieluński

wieruszowski

sieradzki

rawski

Skierniewice

Piotrków Trybunański

Fruit	Number of people
Apple	10
Banana	8
Orange	6
Mango	4

do 50 below      50-80      80-110      110 i więcej and more

TABL. 5 (69). KLUBY SPORTOWE <sup>a</sup> W 2012 R.  
SPORTS CLUBS <sup>a</sup> IN 2012

WYSZCZEGÓLNIENIE SPECIFICATION	Kluby Clubs	Sekcje sportowe Sports sections	Członko- wie Members	Ćwiczący Persons practising sports				Trenerzy Coaches	Instruk- torzy sportowi Sports in- structors
				ogółem grand total	z liczby ogółem of grand total		w wieku do 18 lat aged up to 18		
					kobiety females	razem total			
<b>WOJEWÓDZTWO .....</b> <b>VOIVODSHIP</b>	<b>862</b>	<b>1547</b>	<b>58592</b>	<b>53610</b>	<b>13137</b>	<b>37818</b>	<b>10874</b>	<b>730</b>	<b>1403</b>
<b>Podregion łódzki .....</b> <b>Subregion</b>	<b>141</b>	<b>250</b>	<b>9462</b>	<b>8690</b>	<b>2136</b>	<b>6079</b>	<b>1713</b>	<b>121</b>	<b>216</b>
Powiaty: Powiats:									
brzeziński .....	14	18	497	516	118	307	65	6	14
łódzki wschodni .....	26	57	2132	1658	357	1192	289	17	44
pabianicki .....	29	56	2495	2180	487	1584	386	34	70
zgierski .....	72	119	4338	4336	1174	2996	973	64	88
<b>Podregion m. Łódź .....</b> <b>Subregion</b>	<b>166</b>	<b>298</b>	<b>16875</b>	<b>13743</b>	<b>3618</b>	<b>9632</b>	<b>2750</b>	<b>262</b>	<b>350</b>
Miasto na prawach powiatu: City with powiat status:									
Łódź .....	166	298	16875	13743	3618	9632	2750	262	350
<b>Podregion piotrkowski ...</b> <b>Subregion</b>	<b>210</b>	<b>408</b>	<b>13746</b>	<b>13102</b>	<b>3369</b>	<b>9480</b>	<b>2845</b>	<b>179</b>	<b>352</b>
Powiaty: Powiats:									
bełchatowski .....	41	91	3105	2895	609	2022	493	55	67
opoczyński .....	38	93	2399	2438	638	1863	571	13	55
piotrkowski .....	30	76	2418	2029	554	1363	413	22	50
radomszczański .....	34	56	1718	1704	289	1108	248	25	53
tomaszowski .....	42	66	3118	2802	992	2182	890	44	84
Miasto na prawach powiatu: City with powiat status:									
Piotrków Trybunalski .....	25	26	988	1234	287	942	230	20	43
<b>Podregion sieradzki .....</b> <b>Subregion</b>	<b>206</b>	<b>373</b>	<b>11156</b>	<b>10716</b>	<b>2490</b>	<b>7285</b>	<b>2191</b>	<b>86</b>	<b>264</b>
Powiaty: Powiats:									
łaski .....	24	36	1438	1335	379	1008	348	6	32
pajęczański .....	18	34	1166	1157	246	713	194	10	23
poddębicki .....	22	48	1366	1273	368	1052	348	4	27
sieradzki .....	51	98	2866	2692	685	1806	614	25	65
wieluński .....	40	77	1741	1879	353	1187	328	17	35
wieruszowski .....	21	29	1100	975	147	579	122	6	34
zduńskowolski .....	30	51	1479	1405	312	940	237	18	48
<b>Podregion skierniewicki .....</b> <b>Subregion</b>	<b>139</b>	<b>218</b>	<b>7353</b>	<b>7359</b>	<b>1524</b>	<b>5342</b>	<b>1375</b>	<b>82</b>	<b>221</b>
Powiaty: Powiats:									
kutnowski .....	30	50	1508	1447	330	1089	299	24	49
łęczycki .....	20	45	1022	965	273	727	257	8	30
łowicki .....	32	43	1590	1431	190	809	164	19	40
rawski .....	24	28	1133	1190	261	909	229	11	36
skierniewicki .....	15	27	720	646	92	399	83	2	18
Miasto na prawach powiatu: City with powiat status:									
Skierniewice .....	18	25	1380	1680	378	1409	343	18	48

<sup>a</sup> Stan w dniu 31 XII. Łącznie z uczniowskimi klubami sportowymi UKS i wyznaniowymi klubami sportowymi.

<sup>a</sup> As of 31 XII. Including Students Sports Clubs UKS and Religious Sports Clubs.

## DZIAŁ X LEŚNICTWO

### Uwagi ogólne

1. Informacje w zakresie leśnictwa dotyczą:
  - 1) **lasów publicznych** stanowiących własność:
    - a) Skarbu Państwa — zarządzanych oraz użytkowanych czasowo lub w całości przez:
      - Państwowe Gospodarstwo Leśne Lasy Państwowe (w skrócie „Lasy Państwowe”), nadzorowane przez Ministra Środowiska,
      - jednostki ochrony przyrody (parki narodowe),
      - jednostki organizacyjne innych ministrów, wojewodów, gmin lub związków komunalnych i Agencję Nieruchomości Rolnych,
    - b) gmin (w tym gmin mających również status miasta na prawach powiatu);
  - 2) **lasów prywatnych** stanowiących własność:
    - a) osób fizycznych,
    - b) wspólnot gruntowych będących własnością wszystkich lub części mieszkańców wsi,
    - c) spółdzielni produkcji rolnej,
    - d) innych osób prawnych.

2. **Powierzchnia gruntów leśnych** obejmuje powierzchnię lasów oraz gruntów związanych z gospodarką leśną.

Do **powierzchni lasów** zalicza się grunty o zwartej powierzchni co najmniej 0,1 ha:

- pokryte roślinnością leśną (powierzchnia zalesiona),
- przejściowo pozbawione roślinności leśnej (zręby, halizny, płazowiny, plantacje choinek i krzewów oraz poletka łowieckie).

Są to grunty przeznaczone do produkcji leśnej lub wchodzące w skład rezerwatów przyrody i parków narodowych albo wpisane do rejestrów zabytków.

Do **gruntów związanych z gospodarką leśną** zalicza się grunty zajęte pod wykorzystywane dla potrzeb gospodarki leśnej: budynki i budowle, linie podziału przestrzennego lasu, drogi leśne, szkółki leśne, miejsca składowania drewna itp.

Przez **odnowienia** rozumie się powstawanie młodego drzewostanu w miejsce drzewostanu usuwanego lub usuniętego.

**Zalesienia** polegają na zakładaniu upraw leśnych na gruntach pozostających poprzednio poza uprawą leśną (niezaliczonych do powierzchni lasów).

**Zadrzewienia** są to produkcyjne i ochronne skupiska drzew i krzewów na terenach poza lasami. Występują wzdłuż tras komunikacyjnych i cieków wodnych, wśród upraw rolnych, przy domach i budynkach gospodarczych oraz w obrębie i przy zakładach przemysłowych. Do zadrzewień nie zalicza się: sadów, plantacji, szkółek drzew i krzewów, cementarzy, urządzonej zieleni komunalnej w miastach, ogrodów działkowych, skupisk drzew otaczających obiekty zabytkowe.

3. Wskaźnik **lesistości** (lesistość) obliczono jako stosunek procentowy powierzchni lasów do ogólnej powierzchni województwa.

## CHAPTER X FORESTRY

### General notes

1. Information within the scope of forestry concerns:
  - 1) **public forests** owned by:
    - a) the State Treasury — managed and utilized temporarily or perpetually by:
      - State Forests National Forest Holding (abbreviated as "State Forests") supervised by the Minister of Environment,
      - nature protection units (national parks),
      - organizational units supervised by different ministers, voivods, gminas or municipal associations and the Agricultural Property Agency,
    - b) gminas (of which gminas which are also cities with powiat status);
  - 2) **private forests** owned by:
    - a) natural persons,
    - b) land held in common by all or part of the residents of a village,
    - c) agricultural production cooperatives,
    - d) other legal persons.

2. **Forest land** includes areas of forest as well as land connected with silviculture.

**Forest areas** include land with a homogeneous area of at least 0,1 ha:

- covered by forest vegetation (wooded area),
- temporarily devoid of forest vegetation (felling sites, blanks, irregularly stocked open stands, coniferous tree and bush plantations, hunting grounds).

These areas are designated for silviculture production, comprising portions of nature reserves and national parks or are registered as nature monuments.

**Land connected with silviculture** includes land used for purposes of forest management: buildings and structures, spatial division lines in forests, forest roads, forest nurseries, wood stockpiling areas, etc.

**Renewals** are understood as new tree stands forming in place of removed stands.

**Afforestation** consists in establishing woodland crops on land previously outside silviculture (not included in forest area).

**Plantings** are productive and protective clusters of trees and shrubs outside the forests. The term includes trees along roads, rivers, canals and among agricultural crops, on farmlands and within plants area. The term excludes orchards, plantations, forest and shrub nurseries, cemeteries and estate green belts within cities, home gardens and allotments, trees and shrubs surrounding monumental places.

3. The **forest cover** indicator (forest cover) was calculated as the percentage ratio of forest area to the total area of the voivodship.

**TABL. 1 (70). POWIERZCHNIA GRUNTÓW LEŚNYCH W 2013 R.**

Stan w dniu 31 XII

FOREST LAND IN 2013

As of 31 XII

WYSZCZEGÓLNIENIE SPECIFICATION	Ogółem Grand total	W tym lasy Of which forests	Z ogółem – grunty      Of grand total – land					Lesistość w % Forest cover in %
			publiczne      public			własność gmin owned by gmina	prywatne private	
			razem total	własność Skarbu Państwa owned by the State Treasury				
				razem total	w tym w zarządzie Lasów Państwowych of which managed by the State Forests			
w ha      in ha								
WOJEWÓDZTWO VOIVODSHIP	394816,25	387502,28	262011,37	258670,35	253536,52	3341,02	132804,88	21,3
PODREGION ŁÓDZKI .... SUBREGION	46948,06	45806,36	37081,57	36751,11	35256,31	330,46	9866,49	20,8
Powiat brzeziński .....	5070,07	4935,45	3846,07	3839,87	2386,17	6,20	1224,00	13,8
Gminy miejskie: Urban gminas:								
Brzeziny .....	77,93	77,93	12,93	7,93	7,93	5,00	65,00	3,6
Gminy wiejskie: Rural gminas:								
Brzeziny .....	2372,97	2305,37	2047,97	2047,97	2041,97	-	325,00	21,6
Dmosin .....	734,37	730,79	248,37	247,17	243,17	1,20	486,00	7,3
Jeżów .....	416,96	411,66	178,96	178,96	13,66	-	238,00	6,4
Rogów .....	1467,84	1409,70	1357,84	1357,84	79,44	-	110,00	21,3
Powiat łódzki wschodni .....	12332,22	11999,54	10475,22	10414,12	10402,92	61,10	1857,00	24,0
Gminy miejsko-wiejskie: Urban-rural gminas:								
Koluszki .....	6618,31	6418,71	6377,31	6377,31	6377,31	-	241,00	40,8
w tym miasto .....	8,33	8,26	3,33	3,33	3,33	-	5,00	0,8
of which city								
Rzgów .....	256,82	256,74	22,82	22,82	19,82	-	234,00	3,9
w tym miasto .....	117,00	117,00	-	-	-	-	117,00	7,0
of which city								
Tuszyn .....	3135,01	3069,22	2348,01	2325,61	2325,41	22,40	787,00	23,6
w tym miasto .....	464,51	452,37	390,51	368,11	368,11	22,40	74,00	19,5
of which city								
Gminy wiejskie: Rural gminas:								
Andrespol .....	606,03	587,32	531,03	511,33	511,33	19,70	75,00	25,2
Brójce .....	425,52	425,16	53,52	50,52	50,52	3,00	372,00	6,2
Nowosolna .....	1290,53	1242,39	1142,53	1126,53	1118,53	16,00	148,00	23,0
Powiat pabianicki .....	13279,19	12966,27	10712,02	10675,42	10651,52	36,60	2567,17	26,3
Gminy miejskie: Urban gminas:								
Konstantynów Łódzki	283,46	275,35	245,76	234,86	233,86	10,90	37,70	10,1
Pabianice .....	282,75	275,87	246,85	246,65	246,65	0,20	35,90	8,4
Gminy wiejskie: Rural gminas:								
Dłutów .....	3875,49	3789,52	3195,27	3188,27	3181,27	7,00	680,22	37,4
Dobroń .....	4035,45	3938,44	3456,24	3452,24	3452,24	4,00	579,21	41,3
Ksawerów .....	2,20	2,20	-	-	-	-	2,20	0,2
Lutomiersk .....	3159,39	3076,70	2262,34	2247,84	2231,94	14,50	897,05	23,0
Pabianice .....	1640,45	1608,19	1305,56	1305,56	1305,56	-	334,89	18,3

TABL. 1 (70). POWIERZCHNIA GRUNTÓW LEŚNYCH W 2013 R. (cd.)

Stan w dniu 31 XII

FOREST LAND IN 2013 (cont.)

As of 31 XII

WYSZCZEGÓLNIENIE SPECIFICATION	Ogółem Grand total	W tym lasy Of which forests	Z ogółem – grunty Of grand total – land					Lesistość w % Forest cover in %
			publiczne public			własność gmin owned by gmina	prywatne private	
			razem total	własność Skarbu Państwa owned by the State Treasury				
				razem total	w tym w zarządzie Lasów Państwowych of which managed by the State Forests			
w ha in ha								
PODREGION ŁÓDZKI (dok.) SUBREGION (cont.)								
Powiat zgierski .....	16266,58	15905,10	12048,26	11821,70	11815,70	226,56	4218,32	18,6
Gminy miejskie: Urban gminas:								
Głowno .....	578,12	559,70	505,50	501,40	501,40	4,10	72,62	28,2
Ozorków .....	105,72	103,72	101,00	-	-	101,00	4,72	6,7
Zgierz .....	739,94	716,56	677,57	631,57	631,57	46,00	62,37	16,9
Gminy miejsko-wiejskie: Urban-rural gminas:								
Aleksandrów Łódzki ...	2955,81	2895,58	2278,88	2261,72	2260,72	17,16	676,93	24,9
w tym miasto .....	108,81	107,25	74,01	67,85	67,85	6,16	34,80	7,8
of which city								
Stryków .....	1818,97	1770,94	1474,42	1468,12	1467,12	6,30	344,55	11,2
w tym miasto .....	2,49	2,49	1,30	-	-	1,30	1,19	0,3
of which city								
Gminy wiejskie: Rural gminas:								
Głowno .....	1189,99	1175,55	623,97	623,97	622,97	-	566,02	11,2
Ozorków .....	1062,94	1045,62	769,36	757,36	756,36	12,00	293,58	10,9
Parzęczew .....	1686,57	1667,87	1050,58	1050,58	1049,58	-	635,99	16,1
Zgierz .....	6128,52	5969,56	4566,98	4526,98	4525,98	40,00	1561,54	30,0
PODREGION M. ŁÓDŹ SUBREGION	2801,74	2756,82	1749,74	242,04	199,68	1507,70	1052,00	9,4
Miasto na prawach powiatu: City with powiat status:								
Łódź .....	2801,74	2756,82	1749,74	242,04	199,68	1507,70	1052,00	9,4
PODREGION PIOTRKOWSKI .....	174921,69	171651,73	120884,43	120017,46	118965,79	866,97	54037,26	28,7
SUBREGION								
Powiat bełchatowski .....	28171,93	27726,07	14637,93	14391,06	14212,65	246,87	13534,00	28,7
Gminy miejskie: Urban gminas:								
Bełchatów .....	598,41	578,89	324,41	300,41	276,41	24,00	274,00	16,7
Gminy miejsko-wiejskie: Urban-rural gminas:								
Zelów .....	4463,99	4404,40	2373,99	2301,99	2281,99	72,00	2090,00	26,4
w tym miasto .....	367,28	366,19	93,28	91,28	91,28	2,00	274,00	34,1
of which city								



TABL. 1 (70). POWIERZCHNIA GRUNTÓW LEŚNYCH W 2013 R. (cd.)

Stan w dniu 31 XII

FOREST LAND IN 2013 (cont.)

As of 31 XII

WYSZCZEGÓLNIENIE SPECIFICATION	Ogółem Grand total	W tym lasy Of which forests	Z ogółem – grunty      Of grand total – land					Lesistość w % Forest cover in %
			publiczne      public			własność gmin owned by gmina	prywatne private	
			razem total	własność Skarbu Państwa owned by the State Treasury				
				razem total	w tym w zarządzie Lasów Państwowych of which managed by the State Forests			
w ha      in ha								
<b>PODREGION</b>								
<b>PIOTRKOWSKI (cd.)</b>								
<b>SUBREGION (cont.)</b>								
<b>Powiat bełchatowski</b>								
<b>(dok.)</b>								
<b>(cont.)</b>								
Gminy wiejskie:								
Rural gminas:								
Bełchatów .....	6746,26	6631,92	3198,26	3187,61	3172,20	10,65	3548,00	36,8
Drużbice .....	2319,03	2299,92	717,03	694,51	684,51	22,52	1602,00	20,3
Kleszczów .....	2959,85	2874,58	2415,85	2315,65	2240,65	100,20	544,00	23,0
Kluki .....	5736,72	5640,30	3122,72	3111,12	3100,12	11,60	2614,00	47,6
Rusiec .....	1704,61	1702,48	226,61	226,61	223,61	-	1478,00	17,0
Szczerców .....	3643,06	3593,58	2259,06	2253,16	2233,16	5,90	1384,00	27,9
<b>Powiat opoczyński .....</b>	<b>32381,93</b>	<b>31937,10</b>	<b>20008,93</b>	<b>19919,63</b>	<b>19611,61</b>	<b>89,30</b>	<b>12373,00</b>	<b>30,7</b>
Gminy miejsko-wiejskie:								
Urban-rural gminas:								
Drzewica .....	3890,52	3844,42	1811,52	1811,52	1806,52	-	2079,00	32,5
w tym miasto .....	23,40	23,40	5,40	5,40	5,40	-	18,00	4,9
of which city								
Opoczno .....	3967,93	3906,65	2317,93	2312,73	2295,73	5,20	1650,00	20,5
w tym miasto .....	74,47	74,00	13,47	13,47	13,47	-	61,00	3,0
of which city								
Gminy wiejskie:								
Rural gminas:								
Białaczów .....	4719,36	4652,91	2926,36	2922,46	2851,46	3,90	1793,00	40,6
Mniszków .....	4284,04	4208,56	3387,04	3385,64	3359,64	1,40	897,00	33,9
Paradyż .....	1273,12	1269,71	342,12	342,12	308,12	-	931,00	15,6
Poświętne .....	8221,60	8078,74	5776,60	5774,10	5773,08	2,50	2445,00	57,4
Ślawno .....	2445,92	2426,82	1288,92	1275,52	1231,52	13,40	1157,00	18,8
Żarnów .....	3579,44	3549,29	2158,44	2095,54	1985,54	62,90	1421,00	25,2
<b>Powiat piotrkowski .....</b>	<b>35241,98</b>	<b>34607,15</b>	<b>24125,98</b>	<b>24014,29</b>	<b>23754,75</b>	<b>111,69</b>	<b>11116,00</b>	<b>24,2</b>
Gminy miejsko-wiejskie:								
Urban-rural gminas:								
Sulejów .....	8189,43	8023,48	6344,43	6314,43	6263,89	30,00	1845,00	42,6
w tym miasto .....	566,59	559,79	494,59	484,59	450,09	10,00	72,00	21,3
of which city								
Wolbórz .....	4261,09	4156,26	3562,09	3548,09	3545,09	14,00	699,00	27,4
w tym miasto .....	181,40	180,41	22,40	15,40	15,40	7,00	159,00	11,9
of which city								
Gminy wiejskie:								
Rural gminas:								
Aleksandrów .....	4926,63	4857,03	3163,63	3144,93	3094,93	18,70	1763,00	33,7
Czarnocin .....	499,33	497,73	21,33	21,33	21,33	-	478,00	6,9
Gorzkowice .....	1618,61	1599,37	864,61	864,61	823,61	-	754,00	15,7
Grabica .....	1269,73	1251,00	448,73	421,23	412,23	27,50	821,00	9,8
Łęki Szlacheckie .....	3233,96	3199,62	1731,96	1731,96	1663,96	-	1502,00	29,4
Moszczenica .....	1370,06	1341,90	891,06	878,37	877,37	12,69	479,00	12,0
Ręczno .....	3528,26	3458,62	2841,26	2841,06	2834,06	0,20	687,00	38,9
Rozprza .....	4458,38	4358,80	3327,38	3326,78	3305,78	0,60	1131,00	26,7
Wola Krzysztoporska .....	1886,50	1863,34	929,50	921,50	912,50	8,00	957,00	10,9

TABL. 1 (70). POWIERZCHNIA GRUNTÓW LEŚNYCH W 2013 R. (cd.)

Stan w dniu 31 XII

FOREST LAND IN 2013 (cont.)

As of 31 XII

WYSZCZEGÓLNIENIE SPECIFICATION	Ogółem Grand total	W tym lasy Of which forests	Z ogółem – grunty      Of grand total – land					Lesistość w % Forest cover in %
			publiczne      public			prywatne private		
			razem total	własność Skarbu Państwa owned by the State Treasury				
				razem total	w tym w zarządzie Lasów Państwowych of which managed by the State Forests			
w ha      in ha								
PODREGION PIOTRKOWSKI (cd.) SUBREGION (cont.)								
Powiat radomszczański .....	45011,15	44114,30	33123,15	32836,85	32765,85	286,30	11888,00	30,6
Gminy miejskie: Urban gminas:								
Radomsko .....	157,26	155,73	52,26	52,26	52,26	-	105,00	3,0
Gminy miejsko-wiejskie: Urban-rural gminas:								
Kamieńsk .....	3602,39	3541,50	2549,39	2496,29	2494,29	53,10	1053,00	36,7
w tym miasto .....	223,40	223,40	65,40	36,70	36,70	28,70	158,00	18,6
of which city								
Przedbórz .....	10560,29	10287,79	9293,29	9276,69	9258,69	16,60	1267,00	54,2
w tym miasto .....	24,90	24,90	1,90	-	-	1,90	23,00	4,1
of which city								
Gminy wiejskie: Rural gminas:								
Dobryszyc .....	895,44	890,59	271,44	269,34	264,34	2,10	624,00	17,5
Gidle .....	4047,78	3967,60	2923,78	2921,08	2915,08	2,70	1124,00	34,2
Gomunice .....	2133,28	2095,40	1220,28	1201,68	1194,68	18,60	913,00	33,6
Kobiele Wielkie .....	3214,65	3157,89	2280,65	2269,35	2266,35	11,30	934,00	31,0
Kodrąb .....	1903,29	1881,73	1039,29	911,39	910,39	127,90	864,00	17,8
Lgota Wielka .....	492,97	492,74	98,97	76,77	75,77	22,20	394,00	7,8
Ładzice .....	1570,61	1549,82	797,61	784,81	783,81	12,80	773,00	18,7
Masłowie .....	2122,12	2100,26	1115,12	1115,12	1103,12	-	1007,00	18,1
Radomsko .....	3665,62	3561,31	3244,62	3244,62	3244,62	-	421,00	41,6
Wielgomłynny .....	2733,80	2683,29	2046,80	2042,80	2033,80	4,00	687,00	21,8
Żytno .....	7911,65	7748,65	6189,65	6174,65	6168,65	15,00	1722,00	39,2
Powiat tomaszowski .....	32693,09	31887,88	27610,09	27480,28	27245,58	129,81	5083,00	31,1
Gminy miejskie: Urban gminas:								
Tomaszów Mazowiecki .....	521,18	499,26	444,18	416,47	411,18	27,71	77,00	12,1
Gminy wiejskie: Rural gminas:								
Będków .....	472,98	472,43	107,98	99,38	99,38	8,60	365,00	8,2
Budziszewice .....	253,77	252,99	169,77	168,27	168,27	1,50	84,00	8,4
Czerniewice .....	3797,31	3729,04	2854,31	2847,31	2847,31	7,00	943,00	29,1
Inowódz .....	5841,23	5706,72	4900,23	4863,13	4862,13	37,10	941,00	58,3
Lubochnia .....	7256,93	7022,65	7093,93	7093,93	7081,72	-	163,00	53,5
Rokiciny .....	1326,68	1305,97	989,68	989,68	989,68	-	337,00	14,4
Rzeczyca .....	1970,38	1925,08	1562,38	1556,28	1556,28	6,10	408,00	17,7
Tomaszów Mazowiecki .....	6725,75	6532,14	6252,75	6252,75	6198,83	-	473,00	43,6
Ujazd .....	3322,04	3241,22	2824,04	2790,24	2750,46	33,80	498,00	33,4
Żelechlinek .....	1204,84	1200,38	410,84	402,84	280,34	8,00	794,00	13,0

TABL. 1 (70). POWIERZCHNIA GRUNTÓW LEŚNYCH W 2013 R. (cd.)

Stan w dniu 31 XII

FOREST LAND IN 2013 (cont.)

As of 31 XII

WYSZCZEGÓLNIENIE SPECIFICATION	Ogółem Grand total	W tym lasy Of which forests	Z ogółem – grunty Of grand total – land					Lesistość w % Forest cover in %
			publiczne public			własność gmin owned by gmina	prywatne private	
			razem total	własność Skarbu Państwa owned by the State Treasury				
				razem total	w tym w zarządzie Lasów Państwowych of which managed by the State Forests			
w ha in ha								
PODREGION PIOTRKOWSKI (dok.) SUBREGION (cont.)  Miasto na prawach powiatu: City with powiat status: Piotrków trybunalski	1421,61	1379,23	1378,35	1375,35	1375,35	3,00	43,26	20,5
PODREGION SIERADZKI ..... SUBREGION	125865,02	123830,20	74037,93	73698,99	73207,22	338,94	51827,09	21,9
Powiat łaski .....	13332,10	13151,86	7304,10	7291,60	7210,96	12,50	6028,00	21,3
Gminy miejsko-wiejskie: Urban-rural gminas:								
Łask .....	2653,13	2613,94	1489,73	1488,83	1482,61	0,90	1163,40	18,0
w tym miasto .....	269,44	264,30	191,84	191,84	191,84	-	77,60	16,9
of which city								
Gminy wiejskie: Rural gminas:								
Buczek .....	1957,68	1928,14	1257,88	1253,68	1243,58	4,20	699,80	20,9
Sędziejowice .....	3454,25	3388,18	2445,55	2441,45	2414,31	4,10	1008,70	28,2
Widawa .....	3992,10	3957,24	1440,10	1436,80	1402,28	3,30	2552,00	22,2
Wodzierady .....	1274,94	1264,36	670,84	670,84	668,18	-	604,10	15,4
Powiat pajęczański .....	21564,19	21318,74	10176,49	10102,25	9956,11	74,24	11387,70	26,5
Gminy miejsko-wiejskie: Urban-rural gminas:								
Działoszyn .....	3517,81	3501,01	1014,51	971,21	953,45	43,30	2503,30	29,0
w tym miasto .....	14,89	14,83	12,89	10,49	10,49	2,40	2,00	3,0
of which city								
Pajęczno .....	3552,82	3502,56	2296,12	2282,98	2276,97	13,14	1256,70	30,8
w tym miasto .....	659,93	650,93	501,03	501,03	501,03	-	158,90	32,2
of which city								
Gminy wiejskie: Rural gminas:								
Kielczygłów .....	1925,53	1911,50	664,03	654,43	652,03	9,60	1261,50	21,9
Nowa Brzeźnica .....	6466,73	6385,24	3345,13	3345,13	3246,94	-	3121,60	47,2
Rząśnia .....	887,18	879,40	319,28	319,28	313,87	-	567,90	10,2
Siemkowice .....	3201,37	3150,23	1563,17	1560,37	1555,08	2,80	1638,20	31,5
Strzelce Wielkie .....	908,15	891,07	591,15	591,15	589,74	-	317,00	11,4
Sulmierzyce .....	1104,60	1097,73	383,10	377,70	368,03	5,40	721,50	13,3

TABL. 1 (70). POWIERZCHNIA GRUNTÓW LEŚNYCH W 2013 R. (cd.)

Stan w dniu 31 XII

FOREST LAND IN 2013 (cont.)

As of 31 XII

WYSZCZEGÓLNIENIE SPECIFICATION	Ogółem Grand total	W tym lasy Of which forests	Z ogółem – grunty      Of grand total – land					Lesistość w % Forest cover in %
			publiczne      public			własność gmin owned by gmina	prywatne private	
			razem total	własność Skarbu Państwa owned by the State Treasury				
				razem total	w tym w zarządzie Lasów Państwowych of which managed by the State Forests			
w ha      in ha								
PODREGION SIERADZKI (cd.) SUBREGION (cont.)								
Powiat poddębicki .....	14635,79	14363,65	8743,50	8695,40	8676,82	48,10	5892,29	16,3
Gminy miejsko-wiejskie: Urban-rural gminas:								
Poddębice .....	5601,74	5473,68	3958,74	3944,04	3942,04	14,70	1643,00	24,4
w tym miasto .....	48,93	48,93	3,43	1,73	1,73	1,70	45,50	8,3
of which city								
Uniejów .....	1384,17	1361,87	636,01	628,01	625,31	8,00	748,16	10,6
w tym miasto .....	49,75	49,75	1,75	0,75	0,75	1,00	48,00	4,1
of which city								
Gminy wiejskie: Rural gminas:								
Dalików .....	1506,37	1497,61	718,07	717,07	716,07	1,00	788,30	13,1
Pęczniew .....	1932,97	1898,74	1166,30	1162,30	1155,41	4,00	766,67	14,9
Wartkowie .....	1646,15	1594,92	1106,89	1092,29	1088,30	14,60	539,26	11,4
Zadzim .....	2564,39	2536,83	1157,49	1151,69	1149,69	5,80	1406,90	17,5
Powiat sieradzki .....	29720,54	29175,63	18126,44	18057,84	17990,77	68,60	11594,10	19,6
Gminy miejskie: Urban gminas:								
Sieradz .....	212,34	211,26	63,04	63,04	58,55	-	149,30	4,1
Gminy miejsko-wiejskie: Urban-rural gminas:								
Błaszki .....	2062,03	2019,65	1465,43	1465,43	1464,33	-	596,60	10,0
w tym miasto .....	-	-	-	-	-	-	-	-
of which city								
Warta .....	5126,24	5003,76	3488,04	3483,04	3475,78	5,00	1638,20	19,7
w tym miasto .....	-	-	-	-	-	-	-	-
of which city								
Złoczew .....	3113,40	3064,14	1885,80	1883,30	1878,60	2,50	1227,60	26,1
w tym miasto .....	27,12	25,96	1,32	1,32	1,32	-	25,80	1,9
of which city								
Gminy wiejskie: Rural gminas:								
Brąszewice .....	3902,63	3815,35	2887,23	2884,63	2884,38	2,60	1015,40	35,8
Brzeźnio .....	3279,21	3225,50	1914,21	1905,21	1903,69	9,00	1365,00	25,1
Burzenin .....	3063,63	3039,54	973,53	955,53	942,83	18,00	2090,10	25,3
Goszczanów .....	768,19	763,02	238,69	237,59	237,59	1,10	529,50	6,3
Klonowa .....	3229,07	3160,08	2567,47	2557,77	2557,77	9,70	661,60	33,3
Sieradz .....	3965,18	3884,58	2379,78	2359,28	2324,54	20,50	1585,40	21,4
Wróblew .....	998,62	988,75	263,22	263,02	262,71	0,20	735,40	8,8
Powiat wieluński .....	23005,16	22667,22	13244,16	13180,76	13155,96	63,40	9761,00	24,5
Gminy miejsko-wiejskie: Urban-rural gminas:								
Wieluń .....	1908,77	1864,66	1490,77	1459,87	1459,07	30,90	418,00	14,3
w tym miasto .....	30,60	30,40	30,60	0,20	0,20	30,40	-	1,8
of which city								

TABL. 1 (70). POWIERZCHNIA GRUNTÓW LEŚNYCH W 2013 R. (cd.)

Stan w dniu 31 XII

FOREST LAND IN 2013 (cont.)

As of 31 XII

WYSZCZEGÓLNIENIE SPECIFICATION	Ogółem Grand total	W tym lasy Of which forests	Z ogółem – grunty Of grand total – land					Lesistość w % Forest cover in %
			publiczne public			własność gmin owned by gmina	prywatne private	
			razem total	własność Skarbu Państwa owned by the State Treasury				
				razem total	w tym w zarządzie Lasów Państwowych of which managed by the State Forests			
w ha in ha								
PODREGION SIERADZKI (dok.) SUBREGION (cont.)								
Powiat wieluński (dok.) (cont.)								
Gminy wiejskie: Rural gminas:								
Biała .....	263,22	263,22	17,22	13,62	11,22	3,60	246,00	3,6
Czarnożyły .....	1315,77	1277,84	1138,77	1138,77	1134,77	-	177,00	18,3
Konopnica .....	2186,03	2161,69	1256,03	1253,23	1253,23	2,80	930,00	26,0
Mokrsko .....	1486,63	1455,97	925,63	925,63	922,63	-	561,00	18,7
Osjaków .....	3704,21	3673,61	1460,21	1453,11	1448,11	7,10	2244,00	36,3
Ostrówek .....	2716,34	2704,35	807,34	805,04	798,24	2,30	1909,00	26,7
Pątnów .....	4000,51	3941,68	2448,51	2448,51	2447,51	-	1552,00	34,4
Skomlin .....	836,16	825,19	440,16	432,66	432,16	7,50	396,00	14,9
Wierzchlas .....	4587,52	4499,01	3259,52	3250,32	3249,02	9,20	1328,00	37,8
Powiat wieruszowski ...	15193,97	14914,98	10703,97	10673,17	10559,99	30,80	4490,00	25,8
Gminy miejsko-wiejskie: Urban-rural gminas:								
Wieruszów .....	2286,92	2265,29	1089,92	1085,42	1017,24	4,50	1197,00	23,3
w tym miasto .....	40,13	40,11	27,13	25,93	13,93	1,20	13,00	6,7
of which city								
Gminy wiejskie: Rural gminas:								
Bolesławiec .....	1330,43	1307,50	1069,43	1067,73	1064,73	1,70	261,00	20,3
Czastary .....	1432,62	1392,97	1198,62	1198,62	1194,62	-	234,00	22,2
Galewice .....	6091,54	5970,75	4679,54	4657,74	4622,74	21,80	1412,00	44,0
Lututów .....	870,09	862,08	351,09	351,09	351,09	-	519,00	11,3
Łubnice .....	671,88	671,20	83,88	81,08	80,08	2,80	588,00	11,0
Sokolniki .....	2510,49	2445,19	2231,49	2231,49	2229,49	-	279,00	30,6
Powiat zduńskowolski ....	8413,27	8238,12	5739,27	5697,97	5656,61	41,30	2674,00	22,3
Gminy miejskie: Urban gminas:								
Zduńska Wola .....	120,41	119,44	69,62	64,62	64,62	5,00	50,79	4,9
Gminy miejsko-wiejskie: Urban-rural gminas:								
Szadek .....	3545,10	3435,09	2977,89	2968,89	2962,42	9,00	567,21	22,7
w tym miasto .....	303,63	293,73	281,97	281,97	281,97	-	21,66	16,4
of which city								
Gminy wiejskie: Rural gminas:								
Zapolice .....	1437,82	1422,14	772,81	765,11	755,06	7,70	665,01	17,5
Zduńska Wola .....	3309,94	3261,45	1918,95	1899,35	1874,51	19,60	1390,99	29,2

TABL. 1 (70). POWIERZCHNIA GRUNTÓW LEŚNYCH W 2013 R. (cd.)

Stan w dniu 31 XII

FOREST LAND IN 2013 (cont.)

As of 31 XII

WYSZCZEGÓLNIENIE SPECIFICATION	Ogółem Grand total	W tym lasy Of which forests	Z ogółem – grunty      Of grand total – land					Lesistość w % Forest cover in %
			publiczne      public			własność gmin owned by gmina	prywatne private	
			razem total	własność Skarbu Państwa owned by the State Treasury				
				razem total	w tym w zarządzie Lasów Państwowych of which managed by the State Forests			
w ha      in ha								
PODREGION								
SKIERNIEWICKI .....	44279,74	43457,17	28257,70	27960,75	25907,52	296,95	16022,04	10,6
SUBREGION								
Powiat kutnowski.....	4443,24	4326,60	3869,24	3850,44	3829,41	18,80	574,00	4,9
Gminy miejskie:								
Urban gminas:								
Kutno .....	91,01	90,75	39,01	21,01	21,01	18,00	52,00	2,7
Gminy miejsko-wiejskie:								
Urban-rural gminas:								
Krośniewice .....	207,73	204,38	162,73	162,73	162,73	-	45,00	2,2
w tym miasto .....	-	-	-	-	-	-	-	-
of which city								
Żychlin .....	27,89	27,89	2,89	2,89	2,89	-	25,00	0,4
w tym miasto .....	-	-	-	-	-	-	-	-
of which city								
Gminy wiejskie:								
Rural gminas:								
Bedno .....	101,24	101,08	45,24	45,24	45,24	-	56,00	0,8
Dąbrowice .....	14,37	14,23	12,37	12,37	12,37	-	2,00	0,3
Krzyżanów .....	307,26	303,15	251,26	251,26	242,75	-	56,00	2,9
Kutno .....	770,03	754,29	729,03	729,03	721,51	-	41,00	6,2
Łanięta .....	375,35	354,80	342,35	342,35	340,35	-	33,00	6,5
Nowe Ostrowy .....	1324,95	1278,60	1218,95	1218,15	1215,15	0,80	106,00	17,9
Oporów .....	380,69	370,09	365,69	365,69	365,69	-	15,00	5,5
Strzelce .....	842,72	827,34	699,72	699,72	699,72	-	143,00	9,2
Powiat łęczycki .....	4383,37	4313,92	3039,27	3039,27	3026,68	-	1344,10	5,6
Gminy miejskie:								
Urban gminas:								
Łęczyca .....	-	-	-	-	-	-	-	-
Gminy wiejskie:								
Rural gminas:								
Daszyna .....	189,80	188,03	105,20	105,20	105,20	-	84,60	2,3
Góra Świętej								
Małgorzaty .....	37,37	37,37	4,27	4,27	4,27	-	33,10	0,4
Grabów .....	1198,87	1188,56	843,07	843,07	835,07	-	355,80	7,7
Łęczyca .....	951,23	932,20	750,23	750,23	748,63	-	201,00	6,2
Piątek .....	1211,17	1186,09	877,07	877,07	874,08	-	334,10	8,9
Świnice Warckie .....	733,18	720,28	427,28	427,28	427,28	-	305,90	7,7
Witonia .....	61,75	61,39	32,15	32,15	32,15	-	29,60	1,0
Powiat łowicki .....	10179,71	10020,88	5155,91	5019,31	4600,27	136,60	5023,80	10,1
Gminy miejskie:								
Urban gminas:								
Łowicz .....	150,80	149,60	122,00	-	-	122,00	28,80	6,4

TABL. 1 (70). POWIERZCHNIA GRUNTÓW LEŚNYCH W 2013 R. (dok.)

Stan w dniu 31 XII

FOREST LAND IN 2013 (cont.)

As of 31 XII

WYSZCZEGÓLNIENIE SPECIFICATION	Ogółem Grand total	W tym lasy Of which forests	Z ogółem – grunty Of grand total – land					Lesistość w % Forest cover in %
			publiczne public			własność gmin owned by gmina	prywatne private	
			razem total	własność Skarbu Państwa owned by the State Treasury				
				razem total	w tym w zarządzie Lasów Państwowych of which managed by the State Forests			
w ha in ha								
PODREGION SKIERNIEWICKI (dok.) SUBREGION (cont.) Powiat łowicki (dok.) (cont.) Gminy wiejskie: Rural gminas: Bielawy ..... Chąśno ..... Domaniewice ..... Kiernoza ..... Kocierzew Południowy ..... Łowicz ..... Łyszkowice ..... Nieborów ..... Zduny ..... Powiat rawski ..... Gminy miejskie: Urban gminas: Rawa Mazowiecka ..... Gminy miejsko-wiejskie: Urban-rural gminas: Biała Rawska ..... w tym miasto ..... of which city Gminy wiejskie: Rural gminas: Cielądz ..... Rawa Mazowiecka ..... Regnów ..... Sadkowice ..... Powiat skierniewicki .... Gminy wiejskie: Rural gminas: Bolimów ..... Głuchów ..... Godzianów ..... Kowiesy ..... Lipce Reymontowskie ..... Maków ..... Nowy Kawęczyn ..... Skierniewice ..... Stupia ..... Miasto na prawach powiatu: City with powiat status: Skierniewice .....	2542,83 85,70 1301,76 278,69 186,46 1378,48 2110,02 1982,21 162,76 8267,11 54,14 2231,27 31,02 1813,01 3067,88 365,70 735,11 16851,72 3904,01 1490,90 311,97 2038,78 762,93 2303,86 1909,88 4000,39 129,00 154,59	2475,27 85,70 1291,15 273,14 186,46 1364,24 2098,90 1933,66 162,76 8163,45 53,88 2202,32 30,94 1792,15 3021,25 364,69 729,16 16477,83 3803,03 1457,60 311,95 2003,77 744,43 2248,58 1884,05 3895,42 129,00 154,49	2150,83 - 427,16 218,19 2,16 542,88 552,02 1129,51 11,16 4189,09 22,14 1220,52 6,13 817,91 1610,83 101,67 416,02 11957,60 3039,46 978,90 32,03 1566,26 567,93 1388,53 1220,10 3164,39 - 46,59	2144,83 - 423,66 218,19 2,16 537,78 552,02 1129,51 11,16 4185,89 21,54 1220,52 6,13 817,91 1610,83 101,67 413,42 11848,25 3014,46 977,00 24,03 1547,61 566,13 1339,53 1220,10 3159,39 - 17,59	2136,99 - 422,66 218,19 2,16 532,78 151,82 1124,51 11,16 4143,32 21,54 1220,52 6,13 816,91 1569,26 101,67 413,42 10290,25 3012,46 - 23,03 1547,61 14,13 1334,53 1218,10 3140,39 - 17,59	6,00 - 3,50 - - 5,10 - - - 3,20 0,60 - - - - 2,60 109,35 25,00 1,90 8,00 18,65 1,80 49,00 - 5,00 - 29,00	392,00 85,70 874,60 60,50 184,30 835,60 1558,00 852,70 151,60 4078,02 32,00 1010,75 24,89 995,10 1457,05 264,03 319,09 4894,12 864,55 512,00 279,94 472,52 195,00 915,33 689,78 836,00 129,00 108,00	15,1 1,2 15,0 3,6 2,0 10,2 19,6 18,6 1,3 12,6 3,8 10,6 3,2 19,3 18,5 7,9 6,0 21,9 34,0 13,2 7,1 23,3 17,3 27,6 18,1 29,6 3,1 4,5

TABL. 2 (71). POWIERZCHNIA LASÓW W 2013 R.

Stan w dniu 31 XII

FOREST AREAS IN 2013

As of 31 XII

WYSZCZEGÓLNIENIE SPECIFICATION	Ogółem Grand total	Lasy publiczne Public forests				Lasy prywatne Private forests
		razem total	własność Skarbu Państwa owned by the State Treasury		własność gmin owned by gmina	
			razem total	w tym w zarządzie Lasów Państwowych of which managed by the State Forests		
		w ha	in ha			
WOJEWÓDZTWO ..... VOIVODSHIP	387502,28	254724,93	251429,51	246420,33	3295,42	132777,35
PODREGION ŁÓDZKI ..... SUBREGION	45806,36	35939,87	35611,71	34177,81	328,16	9866,49
Powiat brzeziński .....	4935,45	3711,45	3705,25	2312,45	6,20	1224,00
Gminy miejskie: Urban gminas:						
Brzeziny .....	77,93	12,93	7,93	7,93	5,00	65,00
Gminy wiejskie: Rural gminas:						
Brzeziny .....	2305,37	1980,37	1980,37	1974,37	0,00	325,00
Dmosin .....	730,79	244,79	243,59	239,59	1,20	486,00
Jeżów .....	411,66	173,66	173,66	13,56	-	238,00
Rogów .....	1409,70	1299,70	1299,70	77,00	-	110,00
Powiat łódzki wschodni.....	11999,54	10142,54	10081,74	10070,54	60,80	1857,00
Gminy miejsko-wiejskie: Urban-rural gminas:						
Koluszki .....	6418,71	6177,71	6177,71	6177,71	-	241,00
w tym miasto .....	8,26	3,26	3,26	3,26	-	5,00
of which city						
Rzgów .....	256,74	22,74	22,74	19,74	-	234,00
w tym miasto .....	117,00	-	-	-	-	117,00
of which city						
Tuszyn .....	3069,22	2282,22	2260,12	2259,92	22,10	787,00
w tym miasto .....	452,37	378,37	356,27	356,27	22,10	74,00
of which city						
Gminy wiejskie: Rural gminas:						
Andrespol .....	587,32	512,32	492,62	492,62	19,70	75,00
Brójce .....	425,16	53,16	50,16	50,16	3,00	372,00
Nowosolna .....	1242,39	1094,39	1078,39	1070,39	16,00	148,00
Powiat pabianicki .....	12966,27	10399,10	10362,50	10338,60	36,60	2567,17
Gminy miejskie: Urban gminas:						
Konstantynów Łódzki .....	275,35	237,65	226,75	225,75	10,90	37,70
Pabianice .....	275,87	239,97	239,77	239,77	0,20	35,90
Gminy wiejskie: Rural gminas:						
Dłutów .....	3789,52	3109,30	3102,30	3095,30	7,00	680,22
Dobroń .....	3938,44	3359,23	3355,23	3355,23	4,00	579,21
Ksawerów .....	2,20	-	-	-	-	2,20
Lutomiersk .....	3076,70	2179,65	2165,15	2149,25	14,50	897,05
Pabianice .....	1608,19	1273,30	1273,30	1273,30	-	334,89



TABL. 2 (71). **POWIERZCHNIA LASÓW W 2013 R. (cd.)**

Stan w dniu 31 XII

FOREST AREAS IN 2013 (cont.)

As of 31 XII

WYSZCZEGÓLNIENIE SPECIFICATION	Ogółem Grand total	Lasy publiczne    Public forests				Lasy prywatne Private forests
		razem total	własność Skarbu Państwa owned by the State Treasury		własność gmin owned by gmina	
			razem total	w tym w zarządzie Lasów Państwowych of which managed by the State Forests		
w ha    in ha						
PODREGION ŁÓDZKI (dok.) SUBREGION (cont.)						
Powiat zgierski .....	15905,10	11686,78	11462,22	11456,22	224,56	4218,32
Gminy miejskie: Urban gminas:						
Głowno .....	559,70	487,08	482,98	482,98	4,10	72,62
Ozorków .....	103,72	99,00	-	-	99,00	4,72
Zgierz .....	716,56	654,19	608,19	608,19	46,00	62,37
Gminy miejsko-wiejskie: Urban-rural gminas:						
Aleksandrów Łódzki .....	2895,58	2218,65	2201,49	2200,49	17,16	676,93
w tym miasto .....	107,25	72,45	66,29	66,29	6,16	34,80
of which city						
Stryków .....	1770,94	1426,39	1420,09	1419,09	6,30	344,55
w tym miasto .....	2,49	1,30	-	-	1,30	1,19
of which city						
Gminy wiejskie: Rural gminas:						
Głowno .....	1175,55	609,53	609,53	608,53	-	566,02
Ozorków .....	1045,62	752,04	740,04	739,04	12,00	293,58
Parzęczew .....	1667,87	1031,88	1031,88	1030,88	-	635,99
Zgierz .....	5969,56	4408,02	4368,02	4367,02	40,00	1561,54
PODREGION M. ŁÓDŹ .....	2756,82	1704,82	239,12	196,76	1465,70	1052,00
SUBREGION						
Miasto na prawach powiatu: City with powiat status:						
Łódź .....	2756,82	1704,82	239,12	196,76	1465,70	1052,00
PODREGION PIOTRKOWSKI ....	171651,73	117636,90	116769,93	115721,96	866,97	54014,83
SUBREGION						
Powiat bełchatowski .....	27726,07	14192,07	13945,20	13766,79	246,87	13534,00
Gminy miejskie: Urban gminas:						
Bełchatów .....	578,89	304,89	280,89	256,89	24,00	274,00
Gminy miejsko-wiejskie: Urban-rural gminas:						
Zelów .....	4404,40	2314,40	2242,40	2222,40	72,00	2090,00
w tym miasto .....	366,19	92,19	90,19	90,19	2,00	274,00
of which city						

TABL. 2 (71). POWIERZCHNIA LASÓW W 2013 R. (cd.)

Stan w dniu 31 XII

FOREST AREAS IN 2013 (cont.)

As of 31 XII

WYSZCZEGÓLNIENIE SPECIFICATION	Ogółem Grand total	Lasy publiczne    Public forests				Lasy prywatne Private forests
		razem total	własność Skarbu Państwa owned by the State Treasury		własność gmin owned by gmina	
			razem total	w tym w zarządzie Lasów Państwowych of which managed by the State Forests		
			w ha	in ha		
<b>PODREGION PIOTRKOWSKI (cd.) SUBREGION (cont.)</b>						
<b>Powiat bełchatowski (dok.) (cont.)</b>						
Gminy wiejskie: Rural gminas:						
Bełchatów .....	6631,92	3083,92	3073,27	3057,86	10,65	3548,00
Drużbice .....	2299,92	697,92	675,40	665,40	22,52	1602,00
Kleszczów .....	2874,58	2330,58	2230,38	2155,38	100,20	544,00
Kluki .....	5640,30	3026,30	3014,70	3003,70	11,60	2614,00
Rusiec .....	1702,48	224,48	224,48	221,48	-	1478,00
Szczerców .....	3593,58	2209,58	2203,68	2183,68	5,90	1384,00
<b>Powiat opoczyński.....</b>	<b>31937,10</b>	<b>19564,10</b>	<b>19474,80</b>	<b>19166,78</b>	<b>89,30</b>	<b>12373,00</b>
Gminy miejsko-wiejskie: Urban-rural gminas:						
Drzewica .....	3844,42	1765,42	1765,42	1760,42	-	2079,00
w tym miasto .....	23,40	5,40	5,40	5,40	-	18,00
of which city						
Opoczno .....	3906,65	2256,65	2251,45	2234,45	5,20	1650,00
w tym miasto .....	74,00	13,00	13,00	13,00	-	61,00
of which city						
Gminy wiejskie: Rural gminas:						
Białaczów .....	4652,91	2859,91	2856,01	2785,01	3,90	1793,00
Mniszków .....	4208,56	3311,56	3310,16	3284,16	1,40	897,00
Paradyż .....	1269,71	338,71	338,71	304,71	-	931,00
Poświętne .....	8078,74	5633,74	5631,24	5630,22	2,50	2445,00
Sławno .....	2426,82	1269,82	1256,42	1212,42	13,40	1157,00
Żarnów .....	3549,29	2128,29	2065,39	1955,39	62,90	1421,00
<b>Powiat piotrkowski .....</b>	<b>34607,15</b>	<b>23513,58</b>	<b>23401,89</b>	<b>23142,35</b>	<b>111,69</b>	<b>11093,57</b>
Gminy miejsko-wiejskie: Urban-rural gminas:						
Sulejów .....	8023,48	6180,15	6150,15	6099,61	30,00	1843,33
w tym miasto .....	559,79	487,79	477,79	443,29	10,00	72,00
of which city						
Wolbórz .....	4156,26	3459,93	3445,93	3442,93	14,00	696,33
w tym miasto .....	180,41	22,40	15,40	15,40	7,00	158,01
of which city						
Gminy wiejskie: Rural gminas:						
Aleksandrów .....	4857,03	3094,48	3075,78	3025,78	18,70	1762,55
Czarnocin .....	497,73	21,07	21,07	21,07	-	476,66
Gorzkowice .....	1599,37	845,38	845,38	804,38	-	753,99
Grabica .....	1251,00	436,69	409,19	400,19	27,50	814,31
Łęki Szlacheckie .....	3199,62	1699,14	1699,14	1631,14	-	1500,48
Moszczenica .....	1341,90	864,12	851,43	850,43	12,69	477,78
Ręczno .....	3458,62	2773,04	2772,84	2765,84	0,20	685,58
Rozprza .....	4358,80	3227,97	3227,37	3206,37	0,60	1130,83
Wola Krzysztoporska .....	1863,34	911,61	903,61	894,61	8,00	951,73

TABL. 2 (71). POWIERZCHNIA LASÓW W 2013 R. (cd.)

Stan w dniu 31 XII

FOREST AREAS IN 2013 (cont.)

As of 31 XII

WYSZCZEGÓLNIENIE SPECIFICATION	Ogółem Grand total	Lasy publiczne    Public forests				Lasy prywatne Private forests
		razem total	własność Skarbu Państwa owned by the State Treasury		własność gmin owned by gmina	
			razem total	w tym w zarządzie Lasów Państwowych of which managed by the State Forests		
w ha    in ha						
PODREGION PIOTRKOWSKI (cd.) SUBREGION (cont.)						
Powiat radomski.....	44114,30	32226,30	31940,00	31869,00	286,30	11888,00
Gminy miejskie: Urban gminas:						
Radomsko .....	155,73	50,73	50,73	50,73	-	105,00
Gminy miejsko-wiejskie: Urban-rural gminas:						
Kamieńsk .....	3541,50	2488,50	2435,40	2433,40	53,10	1053,00
w tym miasto .....	223,40	65,40	36,70	36,70	28,70	158,00
of which city						
Przedbórz .....	10287,79	9020,79	9004,19	8986,19	16,60	1267,00
w tym miasto .....	24,90	1,90	-	-	1,90	23,00
of which city						
Gminy wiejskie: Rural gminas:						
Dobryszycze .....	890,59	266,59	264,49	259,49	2,10	624,00
Gidle .....	3967,60	2843,60	2840,90	2834,90	2,70	1124,00
Gomunice .....	2095,40	1182,40	1163,80	1156,80	18,60	913,00
Kobiele Wielkie .....	3157,89	2223,89	2212,59	2209,59	11,30	934,00
Kodrąb .....	1881,73	1017,73	889,83	888,83	127,90	864,00
Lgota Wielka .....	492,74	98,74	76,54	75,54	22,20	394,00
Ładzice .....	1549,82	776,82	764,02	763,02	12,80	773,00
Masłowice .....	2100,26	1093,26	1093,26	1081,26	-	1007,00
Radomsko .....	3561,31	3140,31	3140,31	3140,31	-	421,00
Wielgomłynny .....	2683,29	1996,29	1992,29	1983,29	4,00	687,00
Żytno .....	7748,65	6026,65	6011,65	6005,65	15,00	1722,00
Powiat tomaszowski .....	31887,88	26804,88	26675,07	26444,07	129,81	5083,00
Gminy miejskie: Urban gminas:						
Tomaszów Mazowiecki .....	499,26	422,26	394,55	389,26	27,71	77,00
Gminy wiejskie: Rural gminas:						
Będków .....	472,43	107,43	98,83	98,83	8,60	365,00
Budziszewice .....	252,99	168,99	167,49	167,49	1,50	84,00
Czerniewice .....	3729,04	2786,04	2779,04	2779,04	7,00	943,00
Inowłódz .....	5706,72	4765,72	4728,62	4727,62	37,10	941,00
Lubochnia .....	7022,65	6859,65	6859,65	6847,44	-	163,00
Rokiciny .....	1305,97	968,97	968,97	968,97	-	337,00
Rzeczyca .....	1925,08	1517,08	1510,98	1510,98	6,10	408,00
Tomaszów Mazowiecki .....	6532,14	6059,14	6059,14	6006,22	-	473,00
Ujazd .....	3241,22	2743,22	2709,42	2669,64	33,80	498,00
Żelechlinek .....	1200,38	406,38	398,38	278,58	8,00	794,00

TABL. 2 (71). POWIERZCHNIA LASÓW W 2013 R. (cd.)

Stan w dniu 31 XII

FOREST AREAS IN 2013 (cont.)

As of 31 XII

WYSZCZEGÓLNIENIE SPECIFICATION	Ogółem Grand total	Lasy publiczne    Public forests				Lasy prywatne Private forests
		razem total	własność Skarbu Państwa owned by the State Treasury		własność gmin owned by gmina	
			razem total	w tym w zarządzie Lasów Państwowych of which managed by the State Forests		
	w ha    in ha					
PODREGION PIOTRKOWSKI (dok.) SUBREGION (cont.)						
Miasto na prawach powiatu: City with powiat status:						
Piotrków trybunalski .....	1379,23	1335,97	1332,97	1332,97	3,00	43,26
PODREGION SIERADZKI..... SUBREGION	123830,20	72003,11	71664,17	71172,45	338,94	51827,09
Powiat łaski .....	13151,86	7123,86	7111,36	7030,72	12,50	6028,00
Gminy miejsko-wiejskie: Urban-rural gminas:						
Łask .....	2613,94	1450,54	1449,64	1443,42	0,90	1163,40
w tym miasto .....	264,30	186,70	186,70	186,70	-	77,60
of which city						
Gminy wiejskie: Rural gminas:						
Buczek .....	1928,14	1228,34	1224,14	1214,04	4,20	699,80
Sędziejowice .....	3388,18	2379,48	2375,38	2348,24	4,10	1008,70
Widawa .....	3957,24	1405,24	1401,94	1367,42	3,30	2552,00
Wodzierady .....	1264,36	660,26	660,26	657,60	-	604,10
Powiat pajęczański .....	21318,74	9931,04	9856,80	9710,66	74,24	11387,70
Gminy miejsko-wiejskie: Urban-rural gminas:						
Działoszyn .....	3501,01	997,71	954,41	936,65	43,30	2503,30
w tym miasto .....	14,83	12,83	10,43	10,43	2,40	2,00
of which city						
Pajęczno .....	3502,56	2245,86	2232,72	2226,71	13,14	1256,70
w tym miasto .....	650,93	492,03	492,03	492,03	-	158,90
of which city						
Gminy wiejskie: Rural gminas:						
Kielczygłów .....	1911,50	650,00	640,40	638,00	9,60	1261,50
Nowa Brzeźnica .....	6385,24	3263,64	3263,64	3165,45	-	3121,60
Rząśnia .....	879,40	311,50	311,50	306,09	-	567,90
Siemkowice .....	3150,23	1512,03	1509,23	1503,94	2,80	1638,20
Strzelce Wielkie .....	891,07	574,07	574,07	572,66	-	317,00
Sulmierzyce .....	1097,73	376,23	370,83	361,16	5,40	721,50

TABL. 2 (71). POWIERZCHNIA LASÓW W 2013 R. (cd.)

Stan w dniu 31 XII

FOREST AREAS IN 2013 (cont.)

As of 31 XII

WYSZCZEGÓLNIENIE SPECIFICATION	Ogółem Grand total	Lasy publiczne    Public forests				Lasy prywatne Private forests
		razem total	własność Skarbu Państwa owned by the State Treasury		własność gmin owned by gmina	
			razem total	w tym w zarządzie Lasów Państwowych of which managed by the State Forests		
w ha    in ha						
PODREGION SIERADZKI (cd.) SUBREGION (cont.)						
Powiat poddębicki .....	14363,65	8471,36	8423,26	8404,68	48,10	5892,29
Gminy miejsko-wiejskie: Urban-rural gminas:						
Poddębice .....	5473,68	3830,68	3815,98	3813,98	14,70	1643,00
w tym miasto .....	48,93	3,43	1,73	1,73	1,70	45,50
of which city						
Uniejów .....	1361,87	613,71	605,71	603,01	8,00	748,16
w tym miasto .....	49,75	1,75	0,75	0,75	1,00	48,00
of which city						
Gminy wiejskie: Rural gminas:						
Dalików .....	1497,61	709,31	708,31	707,31	1,00	788,30
Pęczniew .....	1898,74	1132,07	1128,07	1121,18	4,00	766,67
Wartkowice .....	1594,92	1055,66	1041,06	1037,07	14,60	539,26
Zadzim .....	2536,83	1129,93	1124,13	1122,13	5,80	1406,90
Powiat sieradzki .....	29175,63	17581,53	17512,93	17445,86	68,60	11594,10
Gminy miejskie: Urban gminas:						
Sieradz .....	211,26	61,96	61,96	57,47	-	149,30
Gminy miejsko-wiejskie: Urban-rural gminas:						
Błaszki .....	2019,65	1423,05	1423,05	1421,95	-	596,60
w tym miasto .....	-	-	-	-	-	-
of which city						
Warta .....	5003,76	3365,56	3360,56	3353,30	5,00	1638,20
w tym miasto .....	-	-	-	-	-	-
of which city						
Złoczew .....	3064,14	1836,54	1834,04	1829,34	2,50	1227,60
w tym miasto .....	25,96	0,16	0,16	0,16	-	25,80
of which city						
Gminy wiejskie: Rural gminas:						
Brąszewice .....	3815,35	2799,95	2797,35	2797,10	2,60	1015,40
Brzeźnio .....	3225,50	1860,50	1851,50	1849,98	9,00	1365,00
Burzenin .....	3039,54	949,44	931,44	918,74	18,00	2090,10
Goszczanów .....	763,02	233,52	232,42	232,42	1,10	529,50
Klonowa .....	3160,08	2498,48	2488,78	2488,78	9,70	661,60
Sieradz .....	3884,58	2299,18	2278,68	2243,94	20,50	1585,40
Wróblew .....	988,75	253,35	253,15	252,84	0,20	735,40
Powiat wieluński .....	22667,22	12906,22	12842,82	12818,02	63,40	9761,00
Gminy miejsko-wiejskie: Urban-rural gminas:						
Wieluń .....	1864,66	1446,66	1415,76	1414,96	30,90	418,00
w tym miasto .....	30,40	30,40	-	-	30,40	-
of which city						

TABL. 2 (71). POWIERZCHNIA LASÓW W 2013 R. (cd.)

Stan w dniu 31 XII

FOREST AREAS IN 2013 (cont.)

As of 31 XII

WYSZCZEGÓLNIENIE SPECIFICATION	Ogółem Grand total	Lasy publiczne    Public forests				Lasy prywatne Private forests
		razem total	własność Skarbu Państwa owned by the State Treasury		własność gmin owned by gmina	
			razem total	w tym w zarządzie Lasów Państwowych of which managed by the State Forests		
		w ha    in ha				
<b>PODREGION SIERADZKI (dok.) SUBREGION (cont.)</b>						
<b>Powiat wieluński (dok.) (cont.)</b>						
Gminy wiejskie: Rural gminas:						
Biała .....	263,22	17,22	13,62	11,22	3,60	246,00
Czarnożyły .....	1277,84	1100,84	1100,84	1096,84	-	177,00
Konopnica .....	2161,69	1231,69	1228,89	1228,89	2,80	930,00
Mokrsko .....	1455,97	894,97	894,97	891,97	-	561,00
Osjaków .....	3673,61	1429,61	1422,51	1417,51	7,10	2244,00
Ostrówek .....	2704,35	795,35	793,05	786,25	2,30	1909,00
Pątnów .....	3941,68	2389,68	2389,68	2388,68	-	1552,00
Skomlin .....	825,19	429,19	421,69	421,19	7,50	396,00
Wierzchlas .....	4499,01	3171,01	3161,81	3160,51	9,20	1328,00
<b>Powiat wieruszowski .....</b>	<b>14914,98</b>	<b>10424,98</b>	<b>10394,18</b>	<b>10281,05</b>	<b>30,80</b>	<b>4490,00</b>
Gminy miejsko-wiejskie: Urban-rural gminas:						
Wieruszów .....	2265,29	1068,29	1063,79	995,66	4,50	1197,00
w tym miasto .....	40,11	27,11	25,91	13,91	1,20	13,00
of which city						
Gminy wiejskie: Rural gminas:						
Bolesławiec .....	1307,50	1046,50	1044,80	1041,80	1,70	261,00
Czastary .....	1392,97	1158,97	1158,97	1154,97	-	234,00
Galewice .....	5970,75	4558,75	4536,95	4501,95	21,80	1412,00
Lututów .....	862,08	343,08	343,08	343,08	-	519,00
Łubnice .....	671,20	83,20	80,40	79,40	2,80	588,00
Sokolniki .....	2445,19	2166,19	2166,19	2164,19	-	279,00
<b>Powiat zduńskowolski .....</b>	<b>8238,12</b>	<b>5564,12</b>	<b>5522,82</b>	<b>5481,46</b>	<b>41,30</b>	<b>2674,00</b>
Gminy miejskie: Urban gminas:						
Zduńska Wola .....	119,44	68,65	63,65	63,65	5,00	50,79
Gminy miejsko-wiejskie: Urban-rural gminas:						
Szadek .....	3435,09	2867,88	2858,88	2852,41	9,00	567,21
w tym miasto .....	293,73	272,07	272,07	272,07	-	21,66
of which city						
Gminy wiejskie: Rural gminas:						
Zapolice .....	1422,14	757,13	749,43	739,38	7,70	665,01
Zduńska Wola .....	3261,45	1870,46	1850,86	1826,02	19,60	1390,99

TABL. 2 (71). **POWIERZCHNIA LASÓW W 2013 R. (cd.)**

Stan w dniu 31 XII

FOREST AREAS IN 2013 (cont.)

As of 31 XII

WYSZCZEGÓLNIENIE SPECIFICATION	Ogółem Grand total	Lasy publiczne    Public forests				Lasy prywatne Private forests
		razem total	własność Skarbu Państwa owned by the State Treasury		własność gmin owned by gmina	
			razem total	w tym w zarządzie Lasów Państwowych of which managed by the State Forests		
			w ha	in ha		
PODREGION SKIERNIEWICKI..... SUBREGION	43457,17	27440,23	27144,58	25151,35	295,65	16016,94
Powiat kutnowski.....	4326,60	3752,60	3733,80	3712,77	18,80	574,00
Gminy miejskie: Urban gminas:						
Kutno .....	90,75	38,75	20,75	20,75	18,00	52,00
Gminy miejsko-wiejskie: Urban-rural gminas:						
Krośniewice .....	204,38	159,38	159,38	159,38	-	45,00
w tym miasto .....	-	-	-	-	-	-
of which city						
Żychlin .....	27,89	2,89	2,89	2,89	-	25,00
w tym miasto .....	-	-	-	-	-	-
of which city						
Gminy wiejskie: Rural gminas:						
Bedlno .....	101,08	45,08	45,08	45,08	-	56,00
Dąbrowice .....	14,23	12,23	12,23	12,23	-	2,00
Krzyżanów .....	303,15	247,15	247,15	238,64	-	56,00
Kutno .....	754,29	713,29	713,29	705,77	-	41,00
Łanięta .....	354,80	321,80	321,80	319,80	-	33,00
Nowe Ostrowy .....	1278,60	1172,60	1171,80	1168,80	0,80	106,00
Oporów .....	370,09	355,09	355,09	355,09	-	15,00
Strzelce .....	827,34	684,34	684,34	684,34	-	143,00
Powiat łęczycki .....	4313,92	2974,92	2974,92	2962,33	-	1339,00
Gminy miejskie: Urban gminas:						
Łęczyca .....	-	-	-	-	-	-
Gminy wiejskie: Rural gminas:						
Daszyna .....	188,03	103,43	103,43	103,43	-	84,60
Góra Świętej Małgorzaty .....	37,37	4,27	4,27	4,27	-	33,10
Grabów .....	1188,56	832,76	832,76	824,76	-	355,80
Łęczyca .....	932,20	732,10	732,10	730,50	-	200,10
Piątek .....	1186,09	855,49	855,49	852,50	-	330,60
Swinice Warckie .....	720,28	415,08	415,08	415,08	-	305,20
Witonia .....	61,39	31,79	31,79	31,79	-	29,60
Powiat łowicki .....	10020,88	4997,08	4861,78	4450,94	135,30	5023,80
Gminy miejskie: Urban gminas:						
Łowicz .....	149,60	120,80	-	-	120,80	28,80

TABL. 2 (71). POWIERZCHNIA LASÓW W 2013 R. (dok.)

Stan w dniu 31 XII

FOREST AREAS IN 2013 (cont.)

As of 31 XII

WYSZCZEGÓLNIENIE SPECIFICATION	Ogółem Grand total	Lasy publiczne Public forests				Lasy prywatne Private forests
		razem total	własność Skarbu Państwa owned by the State Treasury		własność gmin owned by gmina	
			razem total	w tym w zarządzie Lasów Państwowych of which managed by the State Forests		
				w ha in ha		
PODREGION SKIERNIEWICKI (dok.) SUBREGION (cont.)  Powiat łowicki (dok.) (cont.)  Gminy wiejskie: Rural gminas: Bielawy ..... Chąsno ..... Domaniewice ..... Kiernoza ..... Kocierzew Południowy ..... Łowicz ..... Łyszkowice ..... Nieborów ..... Zduny .....  Powiat rawski .....  Gminy miejskie: Urban gminas: Rawa Mazowiecka .....  Gminy miejsko-wiejskie: Urban-rural gminas: Biała Rawska ..... w tym miasto ..... of which city .....  Gminy wiejskie: Rural gminas: Cielądz ..... Rawa Mazowiecka ..... Regnów ..... Sadkowice .....  Powiat skierniewicki .....  Gminy wiejskie: Rural gminas: Bolimów ..... Gluchów ..... Godzianów ..... Kowiesy ..... Lipce Reymontowskie ..... Maków ..... Nowy Kawęczyn ..... Skierniewice ..... Stupia .....  Miasto na prawach powiatu: City with powiat status: skierniewice .....	2475,27 85,70 1291,15 273,14 186,46 1364,24 2098,90 1933,66 162,76  8163,45  53,88  2202,32 30,94  1792,15 3021,25 364,69 729,16  16477,83  3803,03 1457,60 311,95 2003,77 744,43 2248,58 1884,05 3895,42 129,00  154,49	2083,27 - 416,55 212,64 2,16 528,64 540,90 1080,96 11,16  4085,43  21,88  1191,57 6,05  797,05 1564,20 100,66 410,07  11583,71  2938,48 945,60 32,01 1531,25 549,43 1333,25 1194,27 3059,42 -  46,49	2077,27 - 413,05 212,64 2,16 523,64 540,90 1080,96 11,16  4082,23  21,28  1191,57 6,05  797,05 1564,20 100,66 407,47  11474,36  2913,48 943,70 24,01 1512,60 547,63 1284,25 1194,27 3054,42 -  17,49	2069,43 - 412,05 212,64 2,16 518,64 148,90 1075,96 11,16  4039,66  21,28  1191,57 6,05  796,05 1522,63 100,66 407,47  9968,16  2911,48 - 23,01 1512,60 14,13 1279,25 1192,27 3035,42 -  17,49	6,00 - 3,50 - - 5,00 - - -  3,20  0,60  - -  - - - 2,60  109,35  25,00 1,90 8,00 18,65 1,80 49,00 - 5,00 -  29,00	392,00 85,70 874,60 60,50 184,30 835,60 1558,00 852,70 151,60  4078,02  32,00  1010,75 24,89  995,10 1457,05 264,03 319,09  4894,12  864,55 512,00 279,94 472,52 195,00 915,33 689,78 836,00 129,00  108,00



TABL. 3 (72). GRUNTY NIELEŚNE ZALESIONE I PRZEZNACZONE DO ZALESIENIA W 2013 R.

NON-FOREST LAND AFFORESTED AND DESIGNATED FOR AFFORESTATION IN 2013

WYSZCZEGÓLNIENIE SPECIFICATION	Zalesienia gruntów nieleśnych <sup>a</sup> Afforestations non-forest land <sup>a</sup>				Powierzchnia gruntów nieleś- nych przeznaczonych do zalesienia (stan w dniu 31 XII) Non-forest land designated for afforestation (as of 31 XII)	
	ogółem grand total	publiczne public		prywatne private	razem total	w tym w za- rządzie Lasów Państwowych of which ma- naged by the State Forests
		razem total	w tym w za- rządzie Lasów Państwowych of which ma- naged by the State Forests			
	w ha in ha					
WOJEWÓDZTWO ..... VOIVODSHIP	316,11	32,68	30,18	283,43	121,11	71,25
PODREGION ŁÓDZKI ..... SUBREGION	16,22	4,88	4,88	11,34	-	-
Powiat brzeziński .....	1,87	1,87	1,87	-	-	-
Gminy miejskie: Urban gminas:						
Brzeziny .....	-	-	-	-	-	-
Gminy wiejskie: Rural gminas:						
Brzeziny .....	1,87	1,87	1,87	-	-	-
Dmosin .....	-	-	-	-	-	-
Jeżów .....	-	-	-	-	-	-
Rogów .....	-	-	-	-	-	-
Powiat łódzki wschodni.....	5,55	1,55	1,55	4,00	-	-
Gminy miejsko-wiejskie: Urban-rural gminas:						
Koluszki .....	2,15	0,15	0,15	2,00	-	-
w tym miasto .....	-	-	-	-	-	-
of which city						
Rzgów .....	-	-	-	-	-	-
w tym miasto .....	-	-	-	-	-	-
of which city						
Tuszyn .....	3,40	1,40	1,40	2,00	-	-
w tym miasto .....	2,00	-	-	2,00	-	-
of which city						
Gminy wiejskie: Rural gminas:						
Andrespol .....	-	-	-	-	-	-
Brójce .....	-	-	-	-	-	-
Nowosolna .....	-	-	-	-	-	-
Powiat pabianicki .....	3,97	0,88	0,88	3,09	-	-
Gminy miejskie: Urban gminas:						
Konstantynów Łódzki .....	-	-	-	-	-	-
Pabianice .....	-	-	-	-	-	-
Gminy wiejskie: Rural gminas:						
Dłutów .....	0,88	0,88	0,88	-	-	-
Dobroń .....	-	-	-	-	-	-
Ksawerów .....	-	-	-	-	-	-
Lutomiersk .....	-	-	-	-	-	-
Pabianice .....	3,09	-	-	3,09	-	-
Powiat zgierski .....	4,83	0,58	0,58	4,25	-	-
Gminy miejskie: Urban gminas:						
Głowno .....	-	-	-	-	-	-
Ozorków .....	-	-	-	-	-	-
Zgierz .....	-	-	-	-	-	-

a Użytków rolnych i nieużytków przeznaczonych do zalesienia w planie zagospodarowania przestrzennego.

a Agricultural land and wasteland designated for afforestation in land development plan.

TABL. 3 (72). GRUNTY NIELEŚNE ZALESIONE I PRZEZNACZONE DO ZALESIENIA W 2013 R. (cd.)

NON-FOREST LAND AFFORESTED AND DESIGNATED FOR AFFORESTATION IN 2013 (cont.)

WYSZCZEGÓLNIENIE SPECIFICATION	Zalesienia gruntów nieleśnych <sup>a</sup> Afforestations non-forest land <sup>a</sup>			Powierzchnia gruntów nieleś- nych przeznaczonych do zalesienia (stan w dniu 31 XII) Non-forest land designated for afforestation (as of 31 XII)		
	ogółem grand total	publiczne public		prywatne private	razem total	w tym w za- rządzie Lasów Państwowych of which ma- naged by the State Forests
		razem total	w tym w za- rządzie Lasów Państwowych of which ma- naged by the State Forests			
w ha in ha						
<b>PODREGION ŁÓDZKI (dok.) SUBREGION (cont.) Powiat zgierski (dok.) (cont.)</b>						
Gminy miejsko-wiejskie:						
Urban-rural gminas:						
Aleksandrów Łódzki .....	0,30	0,30	0,30	-	-	-
w tym miasto .....	-	-	-	-	-	-
of which city .....						
Stryków .....	-	-	-	-	-	-
w tym miasto .....	-	-	-	-	-	-
of which city .....						
Gminy wiejskie:						
Rural gminas:						
Głowno .....	0,28	0,28	0,28	-	-	-
Ozorków .....	4,25	-	-	4,25	-	-
Parzęczew .....	-	-	-	-	-	-
Zgierz .....	-	-	-	-	-	-
<b>PODREGION M. ŁÓDŹ SUBREGION</b>	-	-	-	-	-	-
<b>Miasto na prawach powiatu: City with powiat status:</b>						
Łódź .....	-	-	-	-	-	-
<b>PODREGION PIOTRKOWSKI .....</b>	<b>209,16</b>	<b>18,14</b>	<b>18,14</b>	<b>191,02</b>	<b>45,58</b>	<b>45,58</b>
<b>SUBREGION</b>						
<b>Powiat bełchatowski .....</b>	<b>12,78</b>	<b>0,42</b>	<b>0,42</b>	<b>12,36</b>	<b>1,87</b>	<b>1,87</b>
Gminy miejskie:						
Urban gminas:						
Bełchatów .....	-	-	-	-	-	-
Gminy miejsko-wiejskie:						
Urban-rural gminas:						
Zelów .....	0,42	0,42	0,42	-	-	-
w tym miasto .....	-	-	-	-	-	-
of which city .....						
Gminy wiejskie:						
Rural gminas:						
Bełchatów .....	3,58	-	-	3,58	-	-
Drużbice .....	-	-	-	-	-	-
Kleszczów .....	-	-	-	-	1,87	1,87
Kluki .....	8,78	-	-	8,78	-	-
Rusiec .....	-	-	-	-	-	-
Szczerców .....	-	-	-	-	-	-
<b>Powiat opoczyński .....</b>	<b>46,37</b>	<b>5,37</b>	<b>5,37</b>	<b>41,00</b>	<b>5,76</b>	<b>5,76</b>
Gminy miejsko-wiejskie:						
Urban-rural gminas:						
Drzewica .....	-	-	-	-	-	-
w tym miasto .....	-	-	-	-	-	-
of which city .....						
Opoczno .....	8,87	5,37	5,37	3,50	5,52	5,52
w tym miasto .....	-	-	-	-	-	-
of which city .....						

<sup>a</sup> Użytków rolnych i nieużytków przeznaczonych do zalesienia w planie zagospodarowania przestrzennego.<sup>a</sup> Agricultural land and wasteland designated for afforestation in land development plan.

TABL. 3 (72). GRUNTY NIELEŚNE ZALESIONE I PRZEZNACZONE DO ZALESIENIA W 2013 R. (cd.)

NON-FOREST LAND AFFORESTED AND DESIGNATED FOR AFFORESTATION IN 2013 (cont.)

WYSZCZEGÓLNIENIE SPECIFICATION	Zalesienia gruntów nieleśnych <sup>a</sup> Afforestations non-forest land <sup>a</sup>			Powierzchnia gruntów nieleś- nych przeznaczonych do zalesienia (stan w dniu 31 XII) Non-forest land designated for afforestation (as of 31 XII)		
	ogółem grand total	publiczne public		prywatne private	razem total	w tym w za- rządzie Lasów Państwowych of which ma- naged by the State Forests
		razem total	w tym w za- rządzie Lasów Państwowych of which ma- naged by the State Forests			
	w ha in ha					
<b>PODREGION</b>						
<b>PIOTRKOWSKI (cd.)</b>						
<b>SUBREGION (cont.)</b>						
<b>Powiat opoczyński (dok.)</b>						
<b>(cont.)</b>						
Gminy wiejskie:						
Rural gminas:						
Białaczów .....	-	-	-	-	0,24	0,24
Mniszków .....	1,87	-	-	1,87	-	-
Paradyż .....	1,69	-	-	1,69	-	-
Poświętne .....	9,71	-	-	9,71	-	-
Sławno .....	2,34	-	-	2,34	-	-
Zarnów .....	21,89	-	-	21,89	-	-
<b>Powiat piotrkowski .....</b>	<b>71,16</b>	-	-	<b>71,16</b>	<b>16,31</b>	<b>16,31</b>
Gminy miejsko-wiejskie:						
Urban-rural gminas:						
Sulejów .....	4,64	-	-	4,64	2,62	2,62
w tym miasto .....	-	-	-	-	-	-
of which city .....	-	-	-	-	-	-
Wolbórz .....	-	-	-	-	1,12	1,12
w tym miasto .....	-	-	-	-	-	-
of which city .....	-	-	-	-	-	-
Gminy wiejskie:						
Rural gminas:						
Aleksandrów .....	27,59	-	-	27,59	-	-
Czarnocin .....	-	-	-	-	-	-
Gorzkowice .....	-	-	-	-	-	-
Grabica .....	-	-	-	-	0,33	0,33
Łęki Szlacheckie .....	29,27	-	-	29,27	2,56	2,56
Moszczenica .....	0,51	-	-	0,51	3,97	3,97
Ręczno .....	-	-	-	-	0,22	0,22
Rozprza .....	2,75	-	-	2,75	1,56	1,56
Wola Krzysztoporska .....	6,40	-	-	6,40	3,93	3,93
<b>Powiat radomszczański .....</b>	<b>67,22</b>	<b>1,22</b>	<b>1,22</b>	<b>66,00</b>	<b>5,96</b>	<b>5,96</b>
Gminy miejskie:						
Urban gminas:						
Radomsko .....	-	-	-	-	-	-
Gminy miejsko-wiejskie:						
Urban-rural gminas:						
Kamieńsk .....	5,30	-	-	5,30	0,41	0,41
w tym miasto .....	-	-	-	-	-	-
of which city .....	-	-	-	-	-	-
Przedbórz .....	17,18	0,88	0,88	16,30	5,17	5,17
w tym miasto .....	-	-	-	-	-	-
of which city .....	-	-	-	-	-	-
Gminy wiejskie:						
Rural gminas:						
Dobryzycze .....	2,00	-	-	2,00	0,38	0,38
Gidle .....	2,40	-	-	2,40	-	-
Gomunice .....	-	-	-	-	-	-
Kobiele Wielkie .....	1,50	-	-	1,50	-	-
Kodrąb .....	0,34	0,34	0,34	-	-	-
Lgota Wielka .....	7,90	-	-	7,90	-	-
Ładzice .....	1,70	-	-	1,70	-	-
Masłowice .....	12,50	-	-	12,50	-	-
Radomsko .....	-	-	-	-	-	-
Wielgomłynny .....	-	-	-	-	-	-
Zytno .....	16,40	-	-	16,40	-	-

a Użytków rolnych i nieużytków przeznaczonych do zalesienia w planie zagospodarowania przestrzennego.

a Agricultural land and wasteland designated for afforestation in land development plan.

TABL. 3 (72). GRUNTY NIELEŚNE ZALESIONE I PRZEZNACZONE DO ZALESIENIA W 2013 R. (cd.)

NON-FOREST LAND AFFORESTED AND DESIGNATED FOR AFFORESTATION IN 2013 (cont.)

WYSZCZEGÓLNIENIE SPECIFICATION	Zalesienia gruntów nieleśnych <sup>a</sup> Afforestations non-forest land <sup>a</sup>				Powierzchnia gruntów nieleś- nych przeznaczonych do zalesienia (stan w dniu 31 XII) Non-forest land designated for afforestation (as of 31 XII)	
	ogółem grand total	publiczne public		prywatne private	razem total	w tym w za- rządzie Lasów Państwowych of which ma- naged by the State Forests
		razem total	w tym w za- rządzie Lasów Państwowych of which ma- naged by the State Forests			
	w ha in ha					
<b>PODREGION PIOTRKOWSKI (dok.) SUBREGION (cont.)</b>						
<b>Powiat tomaszowski .....</b>	<b>11,63</b>	<b>11,13</b>	<b>11,13</b>	<b>0,50</b>	<b>15,68</b>	<b>15,68</b>
Gminy miejskie: Urban gminas:						
Tomaszów Mazowiecki .....	-	-	-	-	-	-
Gminy wiejskie: Rural gminas:						
Będków .....	-	-	-	-	-	-
Budziszewice .....	-	-	-	-	-	-
Czerniewice .....	0,50	-	-	0,50	4,52	4,52
Inowódz .....	-	-	-	-	2,93	2,93
Lubochnia .....	-	-	-	-	7,04	7,04
Rokiciny .....	-	-	-	-	-	-
Rzeczyca .....	-	-	-	-	0,40	0,40
Tomaszów Mazowiecki .....	11,13	11,13	11,13	-	0,30	0,30
Ujazd .....	-	-	-	-	-	-
Żelechlinek .....	-	-	-	-	0,49	0,49
<b>Miasto na prawach powiatu: City with powiat status:</b>						
Piotrków trybunalski .....	-	-	-	-	-	-
<b>PODREGION SIERADZKI .....</b>	<b>61,74</b>	<b>7,16</b>	<b>7,16</b>	<b>54,58</b>	<b>54,35</b>	<b>4,49</b>
<b>SUBREGION</b>						
<b>Powiat łaski .....</b>	<b>10,41</b>	<b>3,88</b>	<b>3,88</b>	<b>6,53</b>	<b>49,86</b>	<b>-</b>
Gminy miejsko-wiejskie: Urban-rural gminas:						
Łask .....	6,85	2,10	2,10	4,75	2,06	-
w tym miasto .....	-	-	-	-	-	-
of which city						
Gminy wiejskie: Rural gminas:						
Buczek .....	-	-	-	-	7,02	-
Sędziejowice .....	1,78	1,78	1,78	-	15,36	-
Widawa .....	1,78	-	-	1,78	23,67	-
Wodzierady .....	-	-	-	-	1,75	-
<b>Powiat pajęczański .....</b>	<b>20,59</b>	<b>1,39</b>	<b>1,39</b>	<b>19,20</b>	<b>2,49</b>	<b>2,49</b>
Gminy miejsko-wiejskie: Urban-rural gminas:						
Działoszyn .....	-	-	-	-	-	-
w tym miasto .....	-	-	-	-	-	-
of which city						
Pajęczno .....	2,19	1,39	1,39	0,80	-	-
w tym miasto .....	-	-	-	-	-	-
of which city						

a Użytków rolnych i nieużytków przeznaczonych do zalesienia w planie zagospodarowania przestrzennego.

a Agricultural land and wasteland designated for afforestation in land development plan.

TABL. 3 (72). GRUNTY NIELEŚNE ZALESIONE I PRZEZNACZONE DO ZALESIENIA W 2013 R. (cd.)

NON-FOREST LAND AFFORESTED AND DESIGNATED FOR AFFORESTATION IN 2013 (cont.)

WYSZCZEGÓLNIENIE SPECIFICATION	Zalesienia gruntów nieleśnych <sup>a</sup> Afforestations non-forest land <sup>a</sup>			Powierzchnia gruntów nieleś- nych przeznaczonych do zalesienia (stan w dniu 31 XII) Non-forest land designated for afforestation (as of 31 XII)		
	ogółem grand total	publiczne public		prywatne private	razem total	w tym w za- rządzie Lasów Państwowych of which ma- naged by the State Forests
		razem total	w tym w za- rządzie Lasów Państwowych of which ma- naged by the State Forests			
w ha in ha						
PODREGION SIERADZKI (cd.) SUBREGION (cont.)						
Powiat pajęczański (dok.) (cont.)						
Gminy wiejskie: Rural gminas:						
Kielczygłów .....	1,70	-	-	1,70	-	-
Nowa Brzeźnica .....	4,10	-	-	4,10	-	-
Rząśnia .....	4,20	-	-	4,20	-	-
Siemkowice .....	7,70	-	-	7,70	2,49	2,49
Strzelce Wielkie .....	-	-	-	-	-	-
Sulmierzyce .....	0,70	-	-	0,70	-	-
Powiat poddębicki .....	3,71	1,49	1,49	2,22	-	-
Gminy miejsko-wiejskie: Urban-rural gminas:						
Poddębice .....	1,15	-	-	1,15	-	-
w tym miasto .....	-	-	-	-	-	-
of which city .....	-	-	-	-	-	-
Uniejów .....	-	-	-	-	-	-
w tym miasto .....	-	-	-	-	-	-
of which city .....	-	-	-	-	-	-
Gminy wiejskie: Rural gminas:						
Dalików .....	-	-	-	-	-	-
Pęczniew .....	1,49	1,49	1,49	-	-	-
Wartkowice .....	-	-	-	-	-	-
Zadzim .....	1,07	-	-	1,07	-	-
Powiat sieradzki .....	15,95	-	-	15,95	-	-
Gminy miejskie: Urban gminas:						
Sieradz .....	-	-	-	-	-	-
Gminy miejsko-wiejskie: Urban-rural gminas:						
Błaszki .....	0,54	-	-	0,54	-	-
w tym miasto .....	-	-	-	-	-	-
of which city .....	-	-	-	-	-	-
Warta .....	-	-	-	-	-	-
w tym miasto .....	-	-	-	-	-	-
of which city .....	-	-	-	-	-	-
Złoczew .....	0,79	-	-	0,79	-	-
w tym miasto .....	-	-	-	-	-	-
of which city .....	-	-	-	-	-	-
Gminy wiejskie: Rural gminas:						
Brąszewice .....	1,27	-	-	1,27	-	-
Brzeźnio .....	2,14	-	-	2,14	-	-
Burzenin .....	-	-	-	-	-	-
Goszczanów .....	-	-	-	-	-	-
Klonowa .....	6,34	-	-	6,34	-	-
Sieradz .....	4,87	-	-	4,87	-	-
Wróblew .....	-	-	-	-	-	-

a Użytków rolnych i nieużytków przeznaczonych do zalesienia w planie zagospodarowania przestrzennego.

a Agricultural land and wasteland designated for afforestation in land development plan.

TABL. 3 (72). GRUNTY NIELEŚNE ZALESIONE I PRZEZNACZONE DO ZALESIENIA W 2013 R. (cd.)

NON-FOREST LAND AFFORESTED AND DESIGNATED FOR AFFORESTATION IN 2013 (cont.)

WYSZCZEGÓLNIENIE SPECIFICATION	Zalesienia gruntów nieleśnych <sup>a</sup> Afforestations non-forest land <sup>a</sup>			Powierzchnia gruntów nieleś- nych przeznaczonych do zalesienia (stan w dniu 31 XII) Non-forest land designated for afforestation (as of 31 XII)		
	ogółem grand total	publiczne public		prywatne private	razem total	w tym w za- rządzie Lasów Państwowych of which ma- naged by the State Forests
		razem total	w tym w za- rządzie Lasów Państwowych of which ma- naged by the State Forests			
w ha in ha						
PODREGION SIERADZKI (dok.) SUBREGION (cont.)						
Powiat wieluński .....	0,40	0,40	0,40	-	2,00	2,00
Gminy miejsko-wiejskie: Urban-rural gminas:						
Wieluń .....	-	-	-	-	-	-
w tym miasto .....	-	-	-	-	-	-
of which city						
Gminy wiejskie: Rural gminas:						
Biała .....	-	-	-	-	-	-
Czarnożyły .....	-	-	-	-	-	-
Konopnica .....	-	-	-	-	-	-
Mokrsko .....	-	-	-	-	-	-
Osjaków .....	-	-	-	-	-	-
Ostrówek .....	-	-	-	-	-	-
Pątnów .....	-	-	-	-	2,00	2,00
Skomlin .....	-	-	-	-	-	-
Wierzchlas .....	0,40	0,40	0,40	-	-	-
Powiat wierzuszowski .....	9,41	-	-	9,41	-	-
Gminy miejsko-wiejskie: Urban-rural gminas:						
Wierzuszów .....	-	-	-	-	-	-
w tym miasto .....	-	-	-	-	-	-
of which city						
Gminy wiejskie: Rural gminas:						
Bolesławiec .....	1,50	-	-	1,50	-	-
Czastary .....	1,68	-	-	1,68	-	-
Galewice .....	3,60	-	-	3,60	-	-
Lututów .....	-	-	-	-	-	-
Łubnice .....	1,10	-	-	1,10	-	-
Sokolniki .....	1,53	-	-	1,53	-	-
Powiat zduńskowski .....	1,27	-	-	1,27	-	-
Gminy miejskie: Urban gminas:						
Zduńska Wola .....	-	-	-	-	-	-
Gminy miejsko-wiejskie: Urban-rural gminas:						
Szadek .....	1,27	-	-	1,27	-	-
w tym miasto .....	-	-	-	-	-	-
of which city						
Gminy wiejskie: Rural gminas:						
Zapolice .....	-	-	-	-	-	-
Zduńska Wola .....	-	-	-	-	-	-

<sup>a</sup> Użytków rolnych i nieużytków przeznaczonych do zalesienia w planie zagospodarowania przestrzennego.<sup>a</sup> Agricultural land and wasteland designated for afforestation in land development plan.

TABL. 3 (72). GRUNTY NIELEŚNE ZALESIONE I PRZEZNACZONE DO ZALESIENIA W 2013 R. (cd.)

NON-FOREST LAND AFFORESTED AND DESIGNATED FOR AFFORESTATION IN 2013 (cont.)

WYSZCZEGÓLNIENIE SPECIFICATION	Zalesienia gruntów nieleśnych <sup>a</sup> Afforestations non-forest land <sup>a</sup>				Powierzchnia gruntów nieleś- nych przeznaczonych do zalesienia (stan w dniu 31 XII) Non-forest land designated for afforestation (as of 31 XII)	
	ogółem grand total	publiczne public		prywatne private	razem total	w tym w za- rządzie Lasów Państwowych of which ma- naged by the State Forests
		razem total	w tym w za- rządzie Lasów Państwowych of which ma- naged by the State Forests			
	w ha in ha					
PODREGION SKIERNIEWICKI ..... SUBREGION	28,99	2,50	-	26,49	21,18	21,18
Powiat kutnowski .....	9,85	-	-	9,85	0,50	0,50
Gminy miejskie: Urban gminas:						
Kutno .....	-	-	-	-	-	-
Gminy miejsko-wiejskie: Urban-rural gminas:						
Krośniewice .....	-	-	-	-	-	-
w tym miasto .....	-	-	-	-	-	-
of which city						
Żychlin .....	-	-	-	-	-	-
w tym miasto .....	-	-	-	-	-	-
of which city						
Gminy wiejskie: Rural gminas:						
Bedlno .....	-	-	-	-	-	-
Dąbrowice .....	-	-	-	-	-	-
Krzyżanów .....	-	-	-	-	0,50	0,50
Kutno .....	2,78	-	-	2,78	-	-
Łanięta .....	-	-	-	-	-	-
Nowe Ostrowy .....	5,57	-	-	5,57	-	-
Oporów .....	-	-	-	-	-	-
Strzelce .....	1,50	-	-	1,50	-	-
Powiat łęczycki .....	4,30	-	-	4,30	-	-
Gminy miejskie: Urban gminas:						
Łęczyca .....	-	-	-	-	-	-
Gminy wiejskie: Rural gminas:						
Daszyna .....	-	-	-	-	-	-
Góra Świętej Małgorzaty .....	-	-	-	-	-	-
Grabów .....	3,80	-	-	3,80	-	-
Łęczyca .....	0,50	-	-	0,50	-	-
Piątek .....	-	-	-	-	-	-
Świnice Warckie .....	-	-	-	-	-	-
Witonia .....	-	-	-	-	-	-
Powiat łowicki .....	9,28	2,50	-	6,78	6,71	6,71
Gminy miejskie: Urban gminas:						
Łowicz .....	5,40	2,50	-	2,90	-	-

<sup>a</sup> Użytków rolnych i nieużytków przeznaczonych do zalesienia w planie zagospodarowania przestrzennego.<sup>a</sup> Agricultural land and wasteland designated for afforestation in land development plan.

TABL. 3 (72). GRUNTY NIELEŚNE ZALESIONE I PRZEZNACZONE DO ZALESIENIA W 2013 R. (dok.)

NON-FOREST LAND AFFORESTED AND DESIGNATED FOR AFFORESTATION IN 2013 (cont.)

WYSZCZEGÓLNIENIE SPECIFICATION	Zalesienia gruntów nieleśnych <sup>a</sup> Afforestations non-forest land <sup>a</sup>				Powierzchnia gruntów nieleś- nych przeznaczonych do zalesienia (stan w dniu 31 XII) Non-forest land designated for afforestation (as of 31 XII)	
	ogółem grand total	publiczne public		prywatne private	razem total	w tym w za- rządzie Lasów Państwowych of which ma- naged by the State Forests
		razem total	w tym w za- rządzie Lasów Państwowych of which ma- naged by the State Forests			
w ha in ha						
PODREGION SKIERNIEWICKI (dok.) SUBREGION (cont.)						
Powiat łowicki (dok.) (cont.)						
Gminy wiejskie: Rural gminas:						
Bielawy .....	1,74	-	-	1,74	5,17	5,17
Chąšno .....	-	-	-	-	-	-
Domaniewice .....	1,40	-	-	1,40	-	-
Kiernożia .....	-	-	-	-	-	-
Kocierzew Południowy .....	0,74	-	-	0,74	-	-
Łowicz .....	-	-	-	-	0,17	0,17
Łyszkowice .....	-	-	-	-	-	-
Nieborów .....	-	-	-	-	1,37	1,37
Zduny .....	-	-	-	-	-	-
Powiat rawski .....	1,80	-	-	1,80	9,22	9,22
Gminy miejskie: Urban gminas:						
Rawa Mazowiecka .....	-	-	-	-	-	-
Gminy miejsko-wiejskie: Urban-rural gminas:						
Biała Rawska .....	-	-	-	-	2,68	2,68
w tym miasto .....	-	-	-	-	-	-
of which city						
Gminy wiejskie: Rural gminas:						
Cielądz .....	1,10	-	-	1,10	-	-
Rawa Mazowiecka .....	-	-	-	-	6,54	6,54
Regnów .....	0,70	-	-	0,70	-	-
Sadkowice .....	-	-	-	-	-	-
Powiat skierniewicki .....	3,76	-	-	3,76	4,75	4,75
Gminy wiejskie: Rural gminas:						
Bolimów .....	-	-	-	-	-	-
Głuchów .....	-	-	-	-	-	-
Godzianów .....	-	-	-	-	-	-
Kowiesy .....	-	-	-	-	-	-
Lipce Reymontowskie .....	-	-	-	-	-	-
Maków .....	1,95	-	-	1,95	4,12	4,12
Nowy Kawęczyn .....	1,81	-	-	1,81	-	-
Skierniewice .....	-	-	-	-	0,63	0,63
Słupia .....	-	-	-	-	-	-
Miasto na prawach powiatu: City with powiat status:						
Skierniewice .....	-	-	-	-	-	-

<sup>a</sup> Użytków rolnych i nieużytków przeznaczonych do zalesienia w planie zagospodarowania przestrzennego.<sup>a</sup> Agricultural land and wasteland designated for afforestation in land development plan.



TABL. 4 (73). LASY NIESTANOWIĄCE WŁASNOŚCI SKARBU PAŃSTWA W 2013 R.

FORESTS NON OWNED BY THE STATE TREASURY IN 2013

WYSZCZEGÓLNIENIE SPECIFICATION	Powierzchnia gruntów leśnych <sup>a</sup> Forest land <sup>a</sup>				Lasy ochronne w % powierz- chni gruntów leśnych <sup>a</sup>  Protective forests in % of forests land <sup>a</sup>	Odnowienia i zalesienia Renewals and afforestations		Pozys- kanie drewna (grubizny) w dam <sup>3</sup> Removals (timber) in dam <sup>3</sup>
	ogółem total	w tym własność of which property of				ogółem total	w tym zalesie- nia <sup>b</sup> of which affore- stations <sup>b</sup>	
		osób fizycznych natural persons	wspólnot grunto- wych land co- -operatives	gmin gminas				
WOJEWÓDZTWO .....	136145,90	125937,05	6040,23	3341,02	1,1	355,02	285,93	80,7
VOIVODSHIP								
Podregion łódzki .....	10196,95	9659,88	160,21	330,46	-	16,69	11,34	4,0
Subregion								
Powiaty:								
Powiats:								
brzeziński.....	1230,20	1221,00	-	6,20	-	-	-	0,3
łódzki wschodni .....	1918,10	1744,00	110,00	61,10	-	5,00	4,00	0,9
pabianicki.....	2603,77	2491,90	49,71	36,60	-	7,44	3,09	1,8
zgierski .....	4444,88	4202,98	0,50	226,56	-	4,25	4,25	0,9
Podregion m. Łódź .....	2559,70	945,40	-	1507,70	58,9	0,10	-	1,7
Subregion								
Miasto na prawach powiatu:								
City with powiat status:								
Łódź .....	2559,70	945,40	-	1507,70	58,9	0,10	-	1,7
Podregion piotrkowski .....	54904,23	50653,26	3128,00	866,97	-	201,57	191,02	35,9
Subregion								
Powiaty:								
Powiats:								
bełchatowski .....	13780,87	12707,00	827,00	246,87	-	12,38	12,36	12,2
opoczyński .....	12462,30	11673,00	549,00	89,30	-	41,00	41,00	9,3
piotrkowski .....	11227,69	10419,00	683,00	111,69	-	71,59	71,16	5,1
radomszczański .....	12174,30	11172,00	649,00	286,30	-	72,70	66,00	6,6
tomaszowski .....	5212,81	4641,00	420,00	129,81	-	3,90	0,50	2,7
Miasto na prawach powiatu:								
City with powiat status:								
Piotrków Trybunalski .....	46,26	41,26	-	3,00	-	-	-	0,0
Podregion sieradzki.....	52166,03	49393,82	2188,27	338,94	0,0	103,62	54,58	33,1
Subregion								
Powiaty:								
Powiats:								
łaski .....	6040,50	5633,00	375,00	12,50	0,0	7,53	6,53	6,6
pajęczański .....	11461,94	10263,60	990,10	74,24	0,0	23,70	19,20	3,4
poddębicki.....	5940,39	5643,45	248,84	48,10	-	3,18	2,22	2,9
sieradzki .....	11662,70	11498,10	84,00	68,60	-	29,65	15,95	9,0
wieluński .....	9824,40	9308,00	449,00	63,40	-	25,40	-	7,5
wieruszowski.....	4520,80	4416,00	4,00	30,80	0,2	12,89	9,41	2,9
zduńskowolski.....	2715,30	2631,67	37,33	41,30	-	1,27	1,27	0,9
Podregion skierniewicki ....	16318,99	15284,69	563,75	296,95	-	33,04	28,99	6,0
Subregion								
Powiaty:								
Powiats:								
kutnowski .....	592,80	525,00	2,00	18,80	-	9,85	9,85	0,1
łęczycki .....	1344,10	1302,30	19,20	-	-	5,30	4,30	0,4
łowicki .....	5160,40	4964,80	54,00	136,60	-	12,18	9,28	2,6
rawski .....	4081,22	3969,47	105,55	3,20	-	1,95	1,80	0,6
skierniewicki .....	5003,47	4448,12	383,00	109,35	-	3,76	3,76	2,2
Miasto na prawach powiatu:								
City with powiat status:								
Skierniewice.....	137,00	75,00	-	29,00	-	-	-	0,0

a Stan w dniu 31 XII. b Użytków rolnych i nieużytków przeznaczonych do zalesienia w planie zagospodarowania przestrzennego.

a As of 31 XII. b Agricultural land and wasteland designated for afforestation in land development plan.

## DZIAŁ XI

### TRANSPORT

#### Uwagi ogólne

**1. Drogi publiczne**, ze względu na funkcje w sieci drogowej, dzielą się według przepisów ustawy z dnia 21 marca 1985 r. o drogach publicznych (jednolity tekst, Dz. U. 2004 r. Nr 204, poz. 2086, z późniejszymi zmianami), na następujące kategorie: drogi krajowe, wojewódzkie, powiatowe i gminne.

Do **dróg powiatowych** zalicza się drogi (poza krajowymi i wojewódzkimi) stanowiące połączenia miast będących siedzibami powiatów z siedzibami gmin i siedzib gmin między sobą.

Do **dróg gminnych** zalicza się drogi o znaczeniu lokalnym, stanowiące uzupełniającą sieć dróg (poza krajowymi, wojewódzkimi i powiatowymi) służącą miejscowym potrzebom, z wyłączeniem dróg wewnętrznych.

**2. Dane o wypadkach drogowych** obejmują zdarzenia mające związek z ruchem pojazdów na drogach publicznych, w wyniku których nastąpiła śmierć lub uszkodzenie ciała osób.

Za **śmiertelną ofiarę wypadku drogowego** uznano osobę zmarłą (w wyniku doznanych obrażeń) na miejscu wypadku lub w ciągu 30 dni.

Za **ranną ofiarę wypadku drogowego** uznano osobę, która doznała obrażeń ciała i otrzymała pomoc lekarską.

**3. Od 2009 r. dane o pojazdach samochodowych i ciągnikach** zarejestrowanych według stanu w dniu 31 XII pochodzą z centralnej ewidencji pojazdów (CEPiK) prowadzonej przez Ministerstwo Spraw Wewnętrznych i nie obejmują pojazdów wyrejestrowanych.

Dane obejmują pojazdy posiadające pozwolenie czasowe wydawane w końcu danego roku. Pozwolenie czasowe wydawane jest na okres do około 30 dni w celu załatwienia wszystkich formalności związanych z rejestracją pojazdu i niezbędnych do otrzymania docelowego dowodu rejestracyjnego.

## CHAPTER XI

### TRANSPORT

#### General notes

**1. Public roads** are divided by the function within the road network on the basis of provisions to the Law on Public Roads (Journal of Laws 2004 No. 204, item 2086 with later amendments) into following categories: national, voivodship, powiat and gmina roads.

**Powiat roads** include roads (excluding national and voivodship roads), which link powiat capital cities with gmina capital cities with other such cities.

**Gmina roads** are local roads complementing the road network (excluding domestic, voivodship and powiat roads) serving regional needs, excluding interior roads.

**2. Data regarding road traffic accidents** cover events connected with the movement of vehicles on public roads as a result of which death or injury occurred.

A **road traffic accident fatality** is understood as a person who died (as a result of injuries incurred) at the scene of the accident or within the course of 30 days.

A **road traffic accident injury** is understood as a person who incurred injuries and received medical attention.

**3. Since 2009 data on road motor vehicles and tractors** registered as of 31 December has come from central vehicle register maintained by Ministry of Interior and does not include vehicles being devoid of car registration.

Data include vehicles having temporary permission given by the ending of reference year. Temporary permission is passed by about 30 daily period with the aim of take care of formality be connected with vehicle registration and received ordinary registration book.

TABL. 1 (74). DROGI PUBLICZNE W 2013 R.

Stan w dniu 31 XII

PUBLIC ROADS IN 2013

As of 31 XII

WYSZCZEGÓLNIENIE SPECIFICATION	Drogi powiatowe District roads				Drogi gminne Communal roads			
	o nawierzchni twardej on hard surface			gruntowe unsur- faced	o nawierzchni twardej on hard surface			gruntowe unsur- faced
	ogółem total	na 100 km <sup>2</sup> per 100 km <sup>2</sup>	z liczby ogółem o nawierz- chni ulep- szonej of which of total improved		ogółem total	na 100 km <sup>2</sup> per 100 km <sup>2</sup>	z liczby ogółem o nawierz- chni ulep- szonej of which of total improved	
	w km				in km			
WOJEWÓDZTWO .....	7394,1	40,6	7206,5	418,8	9332,9	51,2	7890,7	5841,0
VOIVODSHIP								
Podregion łódzki .....	927,5	42,0	922,4	64,2	1396,5	63,3	1234,0	1064,1
Subregion								
Powiaty:								
Powiats:								
brzeziński.....	130,5	36,4	129,9	-	187,4	52,2	162,2	29,4
łódzki wschodni .....	210,6	42,1	208,9	15,4	346,5	69,3	296,7	346,8
pabianicki.....	174,8	35,5	172,0	8,6	340,9	69,3	297,4	250,7
zgierski.....	411,6	48,1	411,6	40,2	521,7	61,0	477,7	437,2
Podregion m. Łódź .....	392,8	134,1	386,5	12,8	347,5	118,6	322,2	223,9
Subregion								
Miasto na prawach powiatu:								
City with powiat status:								
Łódź .....	392,8	134,1	386,5	12,8	347,5	118,6	322,2	223,9
Podregion piotrkowski .....	1972,5	33,0	1931,8	106,0	2967,4	49,7	2530,6	1408,3
Subregion								
Powiaty:								
Powiats:								
bełchatowski .....	335,1	34,6	335,0	12,8	516,9	53,4	447,6	363,4
opoczyński .....	308,3	29,6	306,7	23,4	360,0	34,6	302,5	128,9
piotrkowski .....	522,3	36,6	488,7	10,6	755,2	52,8	640,4	188,2
radomszczański .....	404,5	28,0	404,5	39,8	578,1	40,1	477,7	272,6
tomaszowski .....	368,5	36,0	363,6	19,3	610,1	59,5	517,3	426,9
Miasto na prawach powiatu:								
City with powiat status:								
Piotrków Trybunalski.....	33,8	50,4	33,3	0,1	147,1	219,6	145,1	28,3
Podregion sieradzki .....	2179,9	38,5	2099,5	150,2	2261,0	39,9	1667,5	2275,1
Subregion								
Powiaty:								
Powiats:								
łaski .....	202,5	32,8	199,0	28,0	259,6	42,0	189,5	396,9
pajęczański .....	265,9	33,1	265,9	30,4	403,1	50,1	353,3	283,6
poddębicki .....	308,7	35,1	300,8	20,8	234,1	26,6	193,1	244,3
sieradzki .....	610,7	41,0	568,2	15,1	361,3	24,2	256,6	340,1
wieluński .....	345,5	37,3	344,0	17,5	482,0	52,1	266,4	536,9
wieruszowski.....	264,4	45,8	252,4	27,1	308,2	53,4	234,5	395,9
zduńskowolski.....	182,2	49,4	169,2	11,3	212,7	57,6	174,1	77,4
Podregion skierniewicki .....	1921,4	47,1	1866,3	85,6	2360,5	57,8	2136,4	869,6
Subregion								
Powiaty:								
Powiats:								
kutnowski.....	464,1	52,3	432,0	17,3	707,9	79,8	596,4	246,8
łęczycki .....	340,6	44,1	340,6	2,1	492,3	63,7	450,0	197,3
łowicki .....	526,8	53,3	519,0	31,9	469,1	47,5	442,3	122,5
rawski .....	297,5	46,1	284,7	26,3	260,3	40,3	239,6	109,8
skierniewicki .....	257,6	34,2	256,7	7,0	339,1	45,0	320,3	166,2
Miasto na prawach powiatu:								
City with powiat status:								
Skierniewice.....	34,8	99,4	33,3	1,0	91,8	262,3	87,8	27,0

Źródło: dane Generalnej Dyrekcji Dróg Krajowych i Autostrad.

Source: data of the General Directorate for National Roads and Motorways.

TABL. 2 (75). POJAZDY SAMOCHODOWE I CIĄGNIKI ZAREJESTROWANE<sup>a</sup> W 2013 R.

Stan w dniu 31 XII

ROAD VEHICLES AND TRACTORS IN VEHICLE REGISTER<sup>a</sup> IN 2013

As of 31 XII

WYSZCZEGÓLNIENIE SPECIFICATION	Ogółem Total	W tym Of which				
		samochody osobowe passenger cars	autobusy busses	samochody ciężarowe i ciągniki siodłowe <sup>b</sup> lorries and road tractors <sup>b</sup>	ciągniki balastowe i rolnicze balast and agricultural tractors	motocykle motorcycles
<b>WOJEWÓDZTWO .....</b> <b>VOIVODSHIP</b>	<b>1738141</b>	<b>1275881</b>	<b>6043</b>	<b>227772</b>	<b>139436</b>	<b>78880</b>
<b>Podregion łódzki .....</b> <b>Subregion</b>	<b>271092</b>	<b>203331</b>	<b>775</b>	<b>37880</b>	<b>15014</b>	<b>12474</b>
Powiaty:						
Powiats:						
brzeziński.....	26855	17734	74	3966	3213	1664
łódzki wschodni .....	54857	40810	245	7871	3264	2267
pabianicki.....	79612	62248	141	10438	2908	3458
zgierski.....	109768	82539	315	15605	5629	5085
<b>Podregion m. Łódź .....</b> <b>Subregion</b>	<b>397452</b>	<b>331618</b>	<b>1306</b>	<b>52239</b>	<b>1866</b>	<b>8016</b>
Miasto na prawach powiatu:						
City with powiat status:						
Łódź .....	397452	331618	1306	52239	1866	8016
<b>Podregion piotrkowski .....</b> <b>Subregion</b>	<b>400435</b>	<b>292772</b>	<b>1834</b>	<b>48757</b>	<b>35613</b>	<b>18938</b>
Powiaty:						
Powiats:						
bełchatowski .....	76537	59551	494	7482	4932	3560
opoczyński .....	52053	37113	168	5588	6651	2277
piotrkowski .....	65945	45720	261	7137	9444	2948
radomszczański .....	80426	57274	247	11392	7179	3826
tomaszowski .....	81235	58663	222	10750	6752	4396
Miasto na prawach powiatu:						
City with powiat status:						
Piotrków Trybunalski .....	44239	34451	442	6408	655	1931
<b>Podregion sieradzki .....</b> <b>Subregion</b>	<b>364394</b>	<b>248349</b>	<b>1196</b>	<b>46564</b>	<b>44464</b>	<b>21833</b>
Powiaty:						
Powiats:						
łaski .....	42961	30994	123	4859	4171	2544
pajęczański .....	40370	27058	124	5344	4954	2660
poddębicki.....	37847	23666	139	4627	6639	2534
sieradzki.....	99182	65511	277	12905	14205	5784
wieluński .....	60761	40007	283	9090	7861	3154
wieruszowski.....	35050	25299	42	4103	4000	1477
zdunowolski.....	48223	35814	208	5636	2634	3680
<b>Podregion skierniewicki .....</b> <b>Subregion</b>	<b>304768</b>	<b>199811</b>	<b>932</b>	<b>42332</b>	<b>42479</b>	<b>17619</b>
Powiaty:						
Powiats:						
kutnowski .....	80167	55149	267	9462	9163	5660
jęczycki .....	48975	30049	152	8129	8365	2082
łowicki .....	67949	43300	268	8639	11002	4403
rawski .....	45141	27163	125	8382	6771	2509
skierniewicki .....	34031	21479	24	3912	6516	1896
Miasto na prawach powiatu:						
City with powiat status:						
Skierniewice.....	28505	22671	96	3808	662	1069

<sup>a</sup> Patrz uwagi ogólne do rozdziału, ust. 3. <sup>b</sup> Łącznie z samochodami ciężarowo-osobowymi.

Źródło: dane Ministerstwa Spraw Wewnętrznych.

<sup>a</sup> See general notes to the chapter, item. 3. <sup>b</sup> Including vans.

Source: data of the Ministry of Interior.

TABL. 3 (76). WYPADKI DROGOWE <sup>a</sup> I ICH OFIARY W 2013 R.  
ROAD TRAFFIC ACCIDENTS <sup>a</sup> AND THEIR CASUALTIES IN 2013

WYSZCZEGÓLNIENIE SPECIFICATION	Wypadki Accidents	Ofiary wypadków Road traffic casualties	
		śmiertelne fatalities	ranni injured
<b>WOJEWÓDZTWO .....</b>	<b>3830</b>	<b>263</b>	<b>4733</b>
<b>VOIVODSHIP</b>			
<b>Podregion łódzki .....</b>	<b>473</b>	<b>40</b>	<b>574</b>
<b>Subregion</b>			
Powiaty:			
Powiats:			
brzeziński .....	54	6	66
łódzki wschodni .....	98	8	127
pabianicki .....	124	7	139
zgierski .....	197	19	242
<b>Podregion m. Łódź .....</b>	<b>1716</b>	<b>31</b>	<b>2125</b>
<b>Subregion</b>			
Miasto na prawach powiatu:			
City with powiat status:			
Łódź .....	1716	31	2125
<b>Podregion piotrkowski .....</b>	<b>764</b>	<b>82</b>	<b>962</b>
<b>Subregion</b>			
Powiaty:			
Powiats:			
bełchatowski .....	166	15	216
opoczyński .....	89	11	113
piotrkowski .....	96	24	117
radomszczański .....	232	13	283
tomaszowski .....	108	14	150
Miasto na prawach powiatu:			
City with powiat status:			
Piotrków Trybunalski .....	73	5	83
<b>Podregion sieradzki .....</b>	<b>398</b>	<b>60</b>	<b>485</b>
<b>Subregion</b>			
Powiaty:			
Powiats:			
łaski .....	69	8	90
pajęczański .....	35	6	38
poddębicki .....	62	3	86
sieradzki .....	86	17	104
wieluński .....	45	11	39
wieruszowski .....	36	7	45
zduńskowolski .....	65	8	83
<b>Podregion skierniewicki .....</b>	<b>479</b>	<b>50</b>	<b>587</b>
<b>Subregion</b>			
Powiaty:			
Powiats:			
kutnowski .....	189	8	248
łęczycki .....	58	13	62
łowicki .....	74	9	92
rawski .....	70	7	81
skierniewicki .....	65	12	75
Miasto na prawach powiatu:			
City with powiat status:			
Skierniewice .....	23	1	29

<sup>a</sup> Zarejestrowane przez Policję.  
Źródło: dane Komendy Głównej Policji.

<sup>a</sup> Registered by the Police.  
Source: data of the National Police Headquarters.

## DZIAŁ XII

### HANDEL

#### Uwagi ogólne

**Targowiska** są to wyodrębnione tereny lub budowle (place, ulice, hale targowe) ze stałymi lub sezonowymi punktami sprzedaży drobnodetalicznej lub urządzeniami przeznaczonymi do prowadzenia handlu w wyznaczone dni tygodnia lub codziennie (bazaary).

**Targowiska sezonowe** są to place i ulice, gdzie uruchamiane są na okres do 6 miesięcy punkty handlowe w związku ze wzmożonym ruchem nabywców (np. nadmorski ruch urlopowy) i działalność ta jest ponawiana w kolejnych sezonach.

## CHAPTER XII

### TRADE

#### General notes

**Marketplaces** are specific areas or structures (squares, streets, market halls) with permanent or seasonal outlets for small-scale retail sales or with facilities designated for conducting trade on specific days of the week or weekly (bazaars).

**Seasonal marketplaces** are those squares and streets where trade outlets conduct activity for a period of 6 months, in connection with increased demand from buyers (e.g., holiday seaside demand) and this activity is repeated in successive seasons.

TABL. 1 (77). TARGOWISKA W 2013 R.  
Stan w dniu 31 XII  
MARKETPLACES IN 2013  
As of 31 XII

WYSZCZEGÓLNIENIE SPECIFICATION	Targowiska stałe Permanent marketplaces						Targowiska sezonowe "a" (w ciągu roku) Seasonal market- places "a" (during the year)	Roczne wpływy z opłaty targowej w tys. zł Annual receipts from market- place fees in thous. zł
	liczba number		powierzchnia w m <sup>2</sup> area in m <sup>2</sup>		stałe punkty sprzedaży drobnodetalicznej permanent small-retail sales outlets			
	ogółem total	w tym z przewagą sprzedaży drobnodeta- licznej of which with predo- minance of small-retail sales	ogółem total	w tym sprzeda- żowa of which sales area	ogółem total	w tym na targowiskach czynnych codziennie of which at marketplaces opened daily		
WOJEWÓDZTWO .....	177	165	1441323	834530	6888	2998	160	19796,7
VOIVODSHIP								
Podregion łódzki .....	36	29	432206	174665	1451	916	91	4144,9
Subregion								
Powiaty:								
Powiats:								
brzeziński.....	3	2	32192	22903	61	61	2	473,2
łódzki wschodni .....	14	9	305116	86976	474	18	-	2536,5
pabianicki.....	9	9	27842	23564	539	539	-	447,3
zgierski .....	10	9	67056	41222	377	298	89	687,9
Podregion m. Łódź .....	31	30	171234	65340	2062	1027	3	1943,7
Subregion								
Miasto na prawach powiatu:								
City with powiat status:								
Łódź .....	31	30	171234	65340	2062	1027	3	1943,7
Podregion piotrkowski .....	42	40	314654	212875	1625	474	35	6578,6
Subregion								
Powiaty:								
Powiats:								
belchatowski .....	8	7	50612	42501	675	93	14	531,9
opoczyński .....	4	4	38300	21350	210	114	3	826,0
piotrkowski .....	6	6	47088	38765	462	36	2	280,2
radomszczański .....	10	9	90399	48414	87	40	9	1267,1
tomaszowski .....	7	7	46255	35145	159	159	7	2465,4
Miasto na prawach powiatu:								
City with powiat status:								
Piotrków Trybunalski .....	7	7	42000	26700	32	32	-	1208,0
Podregion sieradzki.....	44	42	325448	234265	1344	367	14	3890,0
Subregion								
Powiaty:								
Powiats:								
łaski .....	5	5	36246	28878	519	48	4	363,3
pajęczański .....	2	2	38277	29997	346	-	1	833,0
poddębicki .....	6	4	57070	47833	-	-	3	344,4
sieradzki .....	10	10	69063	53381	352	249	1	669,1
wieluński .....	7	7	43330	22535	50	2	-	768,0
wieruszowski .....	5	5	52073	23364	6	-	3	483,2
zduńskowolski .....	9	9	29389	28277	71	68	2	429,0
Podregion skierniewicki .....	24	24	197781	147385	406	214	17	3239,5
Subregion								
Powiaty:								
Powiats:								
kutnowski .....	5	5	48079	21681	-	-	12	1107,5
łęczycki .....	5	5	42514	31180	1	1	1	575,0
łowicki .....	4	4	53948	46214	133	133	1	588,8
rawski .....	5	5	36040	31110	248	75	1	159,7
skierniewicki .....	1	1	1200	1200	-	-	2	24,1
Miasto na prawach powiatu:								
City with powiat status:								
Skierniewice .....	4	4	16000	16000	24	5	-	784,4

a Liczba targowisk lub miejsc wyznaczonych na ulicach i placach uruchamianych okresowo.

a Number of marketplaces or places located on streets and squares open periodically.

## DZIAŁ XIII

### FINANSE PUBLICZNE

#### Uwagi ogólne

1. Ogólne zasady finansów publicznych, gospodarki finansowej jednostek samorządu terytorialnego, sprawozdawczości budżetowej oraz klasyfikacji dochodów i wydatków budżetowych regulują m.in. następujące akty prawne:

- ustawa z dnia 8 III 1990 r. o samorządzie gminnym (tekst jednolity Dz. U. 2013 poz. 594, z późniejszymi zmianami),
- ustawa z dnia 5 VI 1998 r. o samorządzie powiatowym (tekst jednolity Dz. U. 2013 poz. 595, z późniejszymi zmianami),
- ustawa z dnia 5 VI 1998 r. o samorządzie województwa (tekst jednolity Dz. U. 2013 poz. 596, z późniejszymi zmianami),
- ustawa z dnia 13 XI 2003 r. o dochodach jednostek samorządu terytorialnego (tekst jednolity Dz. U. 2010 Nr 80, poz. 526, z późniejszymi zmianami),
- rozporządzenie Ministra Finansów z dnia 3 lutego 2010 r. w sprawie sprawozdawczości budżetowej (Dz. U. Nr 20, poz. 103),
- rozporządzenie Ministra Finansów z dnia 2 marca 2010 r. w sprawie szczegółowej klasyfikacji dochodów, wydatków, przychodów i rozchodów oraz środków pochodzących ze źródeł zagranicznych (Dz. U. Nr 38, poz. 207, z późniejszymi zmianami).

2. Na **dochody budżetów jednostek samorządu terytorialnego** składają się:

- 1) dochody własne, tj.:
  - a) dochody z tytułu udziału we wpływach z podatku dochodowego od osób prawnych i osób fizycznych,
  - b) wpływy z podatków oraz opłat ustalanych i pobieranych na podstawie odrębnych ustaw, w tym podatek od nieruchomości, podatek rolny, leśny, podatek od środków transportowych, podatek od czynności cywilnoprawnych, opłata skarbową, opłata eksploatacyjna, opłata targowa,
  - c) dochody z majątku, np. dochody z najmu i dzierżawy,
  - d) środki na dofinansowanie własnych zadań, z innych źródeł;
- 2) dotacje:
  - a) celowe z budżetu państwa na zadania: z zakresu administracji rządowej, własne, realizowane na podstawie porozumień z organami administracji rządowej,
  - b) przekazane w ramach programów finansowanych z udziałem środków europejskich oraz innych środków zagranicznych niepodlegających zwrotowi oraz płatności z budżetu środków europejskich,
  - c) otrzymane z funduszy celowych (od 2011 r. są tylko państwowe fundusze celowe),
  - d) pozostałe dotacje, w tym realizowane na podstawie porozumień między jednostkami samorządu terytorialnego;

## CHAPTER XIII

### PUBLIC FINANCE

#### General notes

1. The general principles of public finance, management of local government units, budgetary reporting and classification of budget revenue and expenditure are regulated by the following legal acts:

- the Law of 8 March 1990 on Gmina Local Government (uniform text Journal of Laws 2013 item 594, with later amendments),
- the Law of 5 June 1998 on Powiat Local Government (uniform text Journal of Laws 2013 item 595, with later amendments),
- the Law of 5 June 1998 on Voivodship Local Government (uniform text Journal of Laws 2013 item 596, with later amendments),
- the Law of 13 November 2003 on Incomes of Local Government Units (uniform text Journal of Laws 2010 No. 80, item 526, with later amendments),
- the Minister of Finances Regulation of 3 February 2010 on Budgetary Reporting (Journal of Laws No. 20, item 103),
- the Minister of Finances Regulation of 2 March 2010 on Detailed Classification of Incomes, Expenses, Revenues and Expenditures, and Funds from Foreign Resources (Journal of Laws No. 38, item 207, with later amendments).

2. **Budget revenue of local government units** comprise:

- 1) own revenue, i.e.:
  - a) revenue from the share in receipts from personal and corporate income taxes,
  - b) receipts from charges and taxes established and collected on the basis of separate acts, including the tax on real estate, the agricultural tax, forest tax, the tax on means of transport, the tax on civil law transactions, stamp duty, royalties for mineral exploration and marketplace stall trading fee,
  - c) revenue from property, e.g. revenue from renting and leasing,
  - d) funds for the additional financing of own tasks from other sources;
- 2) grants:
  - a) targeted grants from the state budget for: government administration-related tasks, own tasks, task fulfilled on the basis of agreements with bodies of the government administration,
  - b) provided under programmes financed from European funds and other not reimbursable foreign funds and payments from the budget of European funds,
  - c) received from the targeted funds (from 2011 state targeted funds),
  - d) other grants, including grants based on agreements with bodies of the government administration;



- 3) subwencja ogólna z budżetu państwa, która składa się z części: wyrównawczej, oświatowej, rekompensującej, równoważącej i regionalnej.

**3. Na wydatki jednostek samorządu terytorialnego** składają się m. in.:

- 1) dotacje, w tym dotacje dla jednostek organizacyjno-prawnych działających w budżetach jednostek samorządu terytorialnego, tj. zakładów budżetowych, gospodarstw pomocniczych, środków specjalnych i funduszy celowych;
- 2) świadczenia na rzecz osób fizycznych;
- 3) wydatki bieżące jednostek budżetowych, w tym:
  - a) wynagrodzenia,
  - b) składki na ubezpieczenia społeczne i Fundusz Pracy,
  - c) zakup materiałów i usług;
- 4) wydatki majątkowe, w tym inwestycyjne.

- 3) *general subvention from the state budget, consisting of the following parts: equalization, educational, compensatory, balancing and regional.*

**3. Expenditure of local government units** include among others:

- 1) *grants including grants for the organizational-legal units operating in the budgets of local government units, i.e.: budgetary establishments, auxiliary units, special funds and targeted funds;*
- 2) *benefits for natural persons;*
- 3) *current expenditure of budgetary entities, of which:*
  - a) *wages and salaries,*
  - b) *contributions for social security and the Labor Fund,*
  - c) *purchase of materials and services;*
- 4) *property expenditure including investment expenditure.*

**U w a g a do tablic 1-4**

W danych o dochodach i wydatkach budżetów gmin nie uwzględniono budżetów gmin mających status miasta na

**Note to tables 1-4**

The budgets of gminas which are also cities with powiat status were not included in the data regarding revenue and

TABL. 1 (78). DOCHODY BUDŻETÓW GMIN WEDŁUG RODZAJÓW W 2013 R.

BUDGET REVENUE OF GMINAS BY TYPE IN 2013

Lp.	WYSZCZEGÓLNIENIE SPECIFICATION	Ogółem <sup>a</sup> Grand total <sup>a</sup>	W tym					
			dochody własne					
			razem total	w tym			podatek od nierucho- mości tax on real estate	podatek rolny agricultu- ral tax
				udziały w podatkach stanowiących dochód budżetu państwa share in income from taxes comprising state budget revenue				
				razem total	w podatku dochodowym od in income tax			
					osób prawnych corporate	osób fizycznych personal		
w tys. zł								
1	<b>O G Ó Ł E M.....</b> <b>TOTAL</b>	<b>5158176,6</b>	<b>2622798,5</b>	<b>881228,9</b>	<b>49929,0</b>	<b>831299,9</b>	<b>832651,4</b>	<b>83811,8</b>
	<b>PODREGION ŁÓDZKI</b> <b>SUBREGION</b>							
	<b>Powiat brzeziński</b>							
	Gminy miejskie:							
	Urban gminas:							
2	Brzeziny .....	36898,0	16533,8	6651,7	175,6	6476,1	3824,8	153,7
	Gminy wiejskie:							
	Rural gminas:							
3	Brzeziny .....	14651,0	5711,4	2235,1	44,9	2190,1	1629,8	430,5
4	Dmosin .....	13841,3	5993,8	1821,1	34,7	1786,4	2099,4	511,9
5	Jeżów .....	14531,3	8389,3	1636,9	10,7	1626,3	929,1	394,6
6	Rogów .....	12516,7	4422,1	1821,4	12,3	1809,1	859,9	414,2
	<b>Powiat łódzki wschodni</b>							
	Gminy miejsko-wiejskie:							
	Urban-rural gminas:							
7	Koluszki .....	55695,5	35749,3	14875,8	400,1	14475,8	13441,9	416,0
8	Rzgów .....	35578,8	27131,9	8333,4	365,0	7968,4	13598,2	458,3
9	Tuszyn .....	37117,1	23782,1	7162,6	224,1	6938,4	6710,3	499,6
	Gminy wiejskie:							
	Rural gminas:							
10	Andrespol .....	35151,1	17848,6	9020,7	89,3	8931,4	3737,2	57,9
11	Brójce .....	17575,3	10414,2	3368,9	68,5	3300,4	3395,1	377,1
12	Nowosolna .....	17800,8	11674,0	6439,7	109,0	6330,8	2877,8	197,2
	<b>Powiat pabianicki</b>							
	Gminy miejskie:							
	Urban gminas:							
13	Konstantynów Łódzki ...	50965,0	29179,2	11445,2	449,8	10995,4	8633,0	294,3
14	Pabianice .....	160457,7	107011,8	44856,7	3157,7	41698,9	28097,7	206,6
	Gminy wiejskie:							
	Rural gminas:							
15	Dłutów .....	12151,2	4551,3	1950,4	8,9	1941,5	1103,5	256,3
16	Dobroń .....	21547,0	12526,2	5668,0	71,2	5596,8	3166,3	189,3
17	Ksawerów .....	22216,6	14272,2	5383,8	183,1	5200,7	4919,9	187,6
18	Lutomiersk .....	20342,0	10604,1	4250,5	2,1	4248,4	3174,6	659,1
19	Pabianice .....	29640,5	19114,5	5265,0	20,1	5244,9	7714,6	324,1

a Łącznie z dotacjami §§ 200, 620 nieuwzględnionymi w podziale według źródeł pochodzenia.

a Including §§ 200, 620 allocations not included in division by source.

prawach powiatu, które zostały ujęte w dochodach i wydatkach powiatów i miast na prawach powiatu.

*expenditure of gminas budgets. They are included in revenue and expenditure of powiats and cities with powiat status.*

Of which										No.
ovn revenue					dotacje celowe z budżetu państwa targeted grants from the state budget			subwencja ogólna z budżetu państwa general subvention from the state budget		
of which										
podatek od środków transportowych tax on means of transport	podatek od czynności cywilno-prawnych tax on civil law transactions	opłata skarbową stamp duty	dochody z majątku revenue from property	wpływy z usług revenue from services	razem total	w tym of which		razem total	w tym część oświatowa of which educational part	
						na zadania z zakresu administracji rządowej for government administration tasks	na zadania własne for own tasks			
in thous. zł										
47235,5	38915,7	12761,7	156194,2	121397,8	721836,9	528885,1	192036,2	1494930,8	1079728,9	1
229,6	284,5	191,3	1363,9	1115,2	7805,4	3561,8	4243,6	7681,5	5412,3	2
209,7	119,2	13,9	146,0	424,0	2376,0	2044,3	331,7	5334,1	2902,0	3
348,7	73,6	18,7	162,1	518,2	2081,8	1690,4	391,3	4659,1	3471,1	4
134,4	38,7	11,1	170,4	327,4	1793,1	1515,7	277,4	4182,6	2616,8	5
171,9	88,9	12,8	95,0	510,6	2239,6	1503,3	736,2	5477,7	2953,8	6
518,7	583,9	50,3	706,4	20,9	6498,8	4942,5	1553,7	11959,3	11959,3	7
351,4	539,8	27,3	638,1	215,0	2646,3	1997,5	645,8	4984,8	4899,7	8
498,9	502,9	39,4	2287,5	1149,9	5028,5	3291,2	1737,3	6999,2	6294,1	9
214,7	342,6	30,0	2316,6	599,1	4621,3	2751,1	1870,2	8931,5	8931,5	10
179,0	230,7	16,8	555,2	119,0	1805,3	1361,9	443,4	4576,0	4035,2	11
200,0	335,3	21,2	169,5	20,6	1677,2	1072,2	600,0	3781,6	3702,4	12
196,4	443,6	38,6	3650,2	1364,9	5048,3	3490,4	1555,5	7344,4	7144,6	13
909,6	2421,2	828,7	7538,7	7403,3	21406,0	15692,9	5629,2	28733,3	27740,1	14
147,1	103,5	13,1	66,8	136,4	2355,3	1907,9	447,4	4768,7	2846,1	15
146,8	272,9	23,8	164,0	1322,9	2452,8	2113,2	324,1	5935,7	5334,2	16
525,7	198,4	14,3	46,8	1620,6	2272,4	1797,4	474,9	5437,1	5437,1	17
100,4	378,7	36,9	339,6	682,8	2634,4	2208,2	426,2	6672,9	5131,7	18
277,2	266,4	17,5	24,2	1599,0	2006,9	1506,7	500,2	5463,0	5447,8	19

TABL. 1 (78). DOCHODY BUDŻETÓW GMIN WEDŁUG RODZAJÓW W 2013 R. (cd.)

BUDGET REVENUE OF GMINAS BY TYPE IN 2013 (cont.)

Lp.	WYSZCZEGÓLNIENIE SPECIFICATION	Ogółem <sup>a</sup> <i>Grand total</i> <sup>a</sup>	W tym						
			dochody własne						
			razem <i>total</i>	w tym				podatek od nierucho- mości <i>tax on real estate</i>	podatek rolny <i>agricultu- ral tax</i>
				udziały w podatkach stanowiących dochód budżetu państwa <i>share in income from taxes comprising state budget revenue</i>					
				razem <i>total</i>	w podatku dochodowym od <i>in income tax</i>				
osób prawnych <i>corporate</i>	osób fizycznych <i>personal</i>								
w tys. zł									
	<b>PODREGION ŁÓDZKI (dok.) SUBREGION (cont.) Powiat zgierski</b> Gminy miejskie: <i>Urban gminas:</i>								
1	Głowno .....	42802,2	27135,9	7299,4	139,2	7160,1	6110,5	91,3	
2	Ozorków .....	54424,3	29578,9	10406,2	163,2	10243,0	9354,6	117,4	
3	Zgierz .....	146837,6	96219,8	37883,0	1901,3	35981,7	21566,7	148,0	
	Gminy miejsko-wiejskie: <i>Urban-rural gminas:</i>								
4	Aleksandrów Łódzki .....	94326,8	68090,5	20076,4	986,8	19089,6	13019,7	556,3	
5	Stryków .....	53421,5	37823,4	9900,1	2874,9	7025,2	22701,4	489,5	
	Gminy wiejskie: <i>Rural gminas:</i>								
6	Głowno .....	11803,7	3717,8	1124,4	5,0	1119,4	810,4	741,6	
7	Ozorków .....	20196,5	12059,0	2983,9	96,8	2887,1	5867,1	764,7	
8	Parzęczew .....	16544,0	7800,9	1892,8	17,3	1875,5	4079,8	316,8	
9	Zgierz .....	34800,5	18580,4	8061,7	36,6	8025,1	6612,3	397,4	
	<b>PODREGION PIOTRKOWSKI SUBREGION Powiat bełchatowski</b> Gminy miejskie: <i>Urban gminas:</i>								
10	Bełchatów .....	173366,8	104439,8	58106,8	89,3	58017,4	22186,1	126,2	
	Gminy miejsko-wiejskie: <i>Urban-rural gminas:</i>								
11	Zelów .....	55858,2	15048,2	6050,6	88,9	5961,6	4678,5	492,1	
	Gminy wiejskie: <i>Rural gminas:</i>								
12	Bełchatów .....	34525,2	20569,6	7319,5	26,5	7293,0	7108,3	381,7	
13	Drużbice .....	14749,3	5440,3	1615,2	0,7	1614,5	1469,7	366,0	
14	Kleszczów .....	233924,8	226577,3	17628,1	13992,0	3636,1	115472,7	22,4	
15	Kluków .....	12111,4	5823,9	2095,4	11,5	2083,9	2611,9	78,2	
16	Rusiec .....	15788,9	7574,0	2830,2	20,9	2809,3	2920,7	242,7	
17	Szczerców .....	46912,5	32170,6	5198,6	1247,2	3951,4	17430,6	55,4	
	<b>Powiat opoczyński</b> Gminy miejsko-wiejskie: <i>Urban-rural gminas:</i>								
18	Drzewica .....	32009,6	7403,2	3479,5	126,5	3352,9	1411,0	295,9	
19	Opoczno .....	92119,5	44195,6	19062,0	237,8	18824,2	13080,1	627,3	

a Łącznie z dotacjami §§ 200, 620 nieuwzględnionymi w podziale według źródeł pochodzenia.

a Including §§ 200, 620 allocations not included in division by source.

Of which										No.
own revenue					dotacje celowe z budżetu państwa targeted grants from the state budget			subwencja ogólna z budżetu państwa general subvention from the state budget		
of which										
podatek od środków transpor- towych tax on means of transport	podatek od czynności cywilno- prawnych tax on civil law transac- tions	opłata skarbową stamp duty	dochody z majątku revenue from property	wpływy z usług revenue from services	razem total	w tym of which		razem total	w tym część oświatowa of which educational part	
						na zada- nia z za- kresu admini- stracji rządowej for go- vernment admini- stration tasks	na zadania własne for own tasks			
in thous. zł										
247,8	319,7	123,8	9440,2	65,4	5443,2	3727,3	1715,9	7805,3	5769,7	1
358,0	582,1	43,0	3264,3	2964,2	7597,3	4775,7	2821,6	13545,8	10147,7	2
1024,8	2109,6	1007,7	15933,0	8058,4	19779,8	12146,6	7633,1	28307,9	26916,8	3
293,4	1616,3	100,3	3733,9	700,1	9548,7	6883,9	2664,8	15577,0	14775,3	4
431,1	418,6	40,4	338,0	467,3	5315,7	3172,7	2143,0	8188,7	8059,6	5
87,2	61,7	8,0	7,7	569,3	2399,5	2051,2	348,3	5211,7	2346,2	6
165,1	176,5	19,3	514,9	242,2	2748,7	2072,1	666,6	5277,4	4656,8	7
84,3	160,6	21,6	275,2	171,7	2016,1	1534,6	481,5	4370,9	3704,8	8
387,4	645,5	49,0	486,5	0,0	4713,7	3326,2	1387,6	10913,2	9584,3	9
1571,5	1685,0	771,3	9482,6	2623,7	20132,2	12941,4	7190,8	32588,8	32330,5	10
224,4	261,3	33,2	934,8	841,0	7986,6	5706,9	2245,2	16839,6	11031,5	11
251,2	246,5	28,1	642,4	1912,4	3710,3	2699,2	1011,1	7139,8	5940,6	12
107,6	82,5	24,2	202,4	758,4	2383,2	1892,8	490,3	6233,7	3838,7	13
1079,2	193,8	20,3	5200,7	380,7	1353,2	1009,3	343,9	5832,7	5832,7	14
30,2	81,5	13,2	92,6	241,9	1378,0	996,2	379,8	4649,1	3739,6	15
148,0	48,2	23,0	176,9	762,3	2549,3	2144,2	405,1	5471,9	4168,6	16
228,9	114,4	25,4	113,0	322,2	4252,2	2741,5	1510,8	8698,1	8219,0	17
88,7	216,3	19,7	130,9	410,1	4611,8	3900,3	711,6	15460,5	8997,2	18
1136,7	569,8	399,4	3003,9	2435,0	14430,6	10843,2	3587,3	30893,9	27011,4	19

TABL. 1 (78). DOCHODY BUDŻETÓW GMIN WEDŁUG RODZAJÓW W 2013 R. (cd.)

BUDGET REVENUE OF GMINAS BY TYPE IN 2013 (cont.)

Lp.	WYSZCZEGÓLNIENIE SPECIFICATION	Ogółem <sup>a</sup> Grand total <sup>a</sup>	W tym						
			dochody własne						
			razem total	w tym				podatek od nierucho- mości tax on real estate	podatek rolny agricultu- ral tax
				udziały w podatkach stanowiących dochód budżetu państwa share in income from taxes comprising state budget revenue					
				razem total	w podatku dochodowym od in income tax				
					osób prawnych corporate	osób fizycznych personal			
w tys. zł									
	<b>PODREGION PIOTRKOWSKI (cd.) SUBREGION (cont.) Powiat opoczyński (dok.) (cont.)</b> Gminy wiejskie: Rural gminas:								
1	Białaczów .....	18727,5	4270,2	1481,5	1,7	1479,8	606,4	273,0	
2	Mniszków .....	14003,8	4987,8	1147,5	63,1	1084,3	1743,9	403,5	
3	Paradyż .....	18357,6	6254,6	998,4	80,3	918,0	1584,2	292,1	
4	Poświętne .....	9273,8	2065,1	765,2	0,8	764,4	546,0	124,5	
5	Sławno .....	24842,6	8280,4	2466,6	243,2	2223,5	2699,5	366,1	
6	Żarnów .....	19331,4	4507,9	1473,9	6,0	1467,9	965,1	411,9	
	<b>Powiat piotrkowski</b> Gminy miejsko-wiejskie: Urban-rural gminas:								
7	Sulejów .....	40978,3	15633,6	6765,0	30,6	6734,4	3423,3	1001,3	
8	Wolbórz .....	23163,9	12656,0	3232,1	81,5	3150,6	5964,4	832,6	
	Gminy wiejskie: Rural gminas:								
9	Aleksandrów .....	16547,1	5144,0	954,8	3,1	951,7	525,3	274,9	
10	Czarnocin .....	12173,5	4614,3	1694,1	17,0	1677,0	1025,7	448,0	
11	Gorzkowice .....	24093,1	8806,9	3595,6	23,3	3572,3	2238,1	465,9	
12	Grabica .....	19714,6	9093,3	2106,2	34,8	2071,4	4119,0	749,5	
13	Łęki Szlacheckie .....	10992,2	2711,2	873,7	1,8	871,8	317,0	302,4	
14	Moszczenica .....	41849,2	16052,8	5500,0	38,1	5461,9	7144,1	718,1	
15	Ręczno .....	10395,9	2897,5	1331,8	2,3	1329,5	312,0	260,6	
16	Rozprza .....	31884,7	9869,4	4626,8	13,6	4613,2	2401,1	841,2	
17	Wola Krzysztoporska ...	39168,3	20634,2	4468,3	79,9	4388,4	7796,8	1055,9	
	<b>Powiat radomski</b> Gminy miejskie: Urban gminas:								
18	Radomsko .....	150074,6	78006,1	28106,7	1959,7	26147,0	32884,0	214,1	
	Gminy miejsko-wiejskie: Urban-rural gminas:								
19	Kamieńsk .....	24591,9	15066,2	3042,4	35,2	3007,1	6295,6	153,4	
20	Przedbórz .....	24848,4	7767,1	2288,5	39,6	2248,9	1484,9	127,9	
	Gminy wiejskie: Rural gminas:								
21	Dobryczyce .....	13531,7	7248,2	1832,7	16,5	1816,3	2300,0	125,2	
22	Gidle .....	17496,4	6394,2	2070,8	20,6	2050,2	862,1	373,1	
23	Gomunice .....	15105,5	5758,0	2742,7	27,0	2715,7	1361,1	159,5	
24	Kobiele Wielkie .....	12333,6	3442,5	1081,9	25,3	1056,7	644,8	384,9	
25	Kodrąb .....	12831,0	2989,9	1240,1	4,5	1235,6	504,3	388,9	

a Łącznie z dotacjami §§ 200, 620 nieuwzględnionymi w podziale według źródeł pochodzenia.

a Including §§ 200, 620 allocations not included in division by source.

Of which										No.
own revenue					dotacje celowe z budżetu państwa targeted grants from the state budget			subwencja ogólna z budżetu państwa general subvention from the state budget		
of which										
podatek od środków transpor- towych tax on means of transport	podatek od czynności cywilno- prawnych tax on civil law transac- tions	opłata skarbową stamp duty	dochody z majątku revenue from property	wpływy z usług revenue from services	razem total	w tym of which		razem total	w tym część oświatowa of which educational part	
						na zada- nia z za- kresu admini- stracji rządowej for go- vernment admini- stration tasks	na zadania własne for own tasks			
in thous. zł										
27,2	45,8	14,0	78,4	597,5	3426,5	2763,1	663,4	8929,6	4625,0	1
125,8	75,4	14,5	93,9	498,8	2424,7	2021,2	403,5	5978,3	3650,9	2
82,2	42,4	12,2	105,3	600,2	2743,9	2280,0	463,9	8071,0	5164,1	3
56,0	35,3	10,9	61,5	49,0	1649,3	1422,3	226,9	5210,3	2699,7	4
237,0	71,3	19,8	376,4	976,1	4201,1	3699,4	501,7	10654,0	7199,6	5
48,4	46,5	24,1	258,9	452,3	3457,6	2746,1	711,5	8927,1	4513,1	6
375,2	234,5	49,6	1108,3	534,6	6598,1	4711,0	1887,2	17791,4	10906,1	7
270,9	144,9	28,8	760,2	489,6	3971,4	2772,4	1199,0	6408,8	5423,6	8
13,9	37,1	12,8	210,4	304,8	4225,6	3692,8	532,8	6980,2	3703,9	9
131,0	70,7	11,4	362,5	426,7	1776,7	1482,0	294,7	5388,4	3429,6	10
213,3	57,0	23,7	213,9	1046,7	3431,0	2555,5	875,6	10546,1	7371,5	11
611,2	68,9	25,5	730,3	74,5	2869,1	2482,6	386,5	6728,0	5713,4	12
74,5	34,7	10,6	128,3	240,1	2131,3	1708,5	415,8	6017,7	3140,5	13
457,4	177,9	37,4	296,0	256,0	8087,5	4556,9	3530,7	12129,9	10851,9	14
33,8	26,2	11,6	95,2	377,7	1921,2	1412,6	508,6	5452,5	2707,9	15
215,4	121,5	32,0	409,7	88,8	4751,5	3852,0	899,4	16849,5	10611,6	16
241,9	131,0	37,5	1811,6	1999,3	5811,2	4090,0	1716,2	11105,8	9977,5	17
1211,0	1657,1	693,9	2018,5	3055,7	22271,4	14660,6	7586,9	25086,6	25086,6	18
169,4	95,0	21,4	1077,0	209,9	2223,8	1637,8	586,1	6719,0	6075,0	19
110,5	107,9	26,6	526,6	273,4	5474,5	4080,4	1394,2	10745,2	5780,5	20
103,8	128,9	11,1	140,8	698,0	1917,1	1554,6	350,8	3806,5	3130,8	21
320,3	71,8	14,5	126,0	680,0	3288,4	2521,1	767,3	7616,9	4004,8	22
114,7	93,2	12,8	310,7	236,0	2098,9	1666,1	432,9	7109,1	4816,9	23
243,0	51,2	5,1	52,6	102,0	2437,9	1959,7	478,2	6289,8	3465,5	24
224,5	46,8	15,8	152,4	67,8	2524,7	2055,7	469,0	7107,9	4055,7	25

TABL. 1 (78). DOCHODY BUDŻETÓW GMIN WEDŁUG RODZAJÓW W 2013 R. (cd.)

BUDGET REVENUE OF GMINAS BY TYPE IN 2013 (cont.)

Lp.	WYSZCZEGÓLNIENIE SPECIFICATION	Ogółem <sup>a</sup> Grand total <sup>a</sup>	W tym						
			dochody własne						
			razem total	w tym				podatek od nierucho- mości tax on real estate	podatek rolny agricultu- ral tax
				udziały w podatkach stanowiących dochód budżetu państwa share in income from taxes comprising state budget revenue					
				razem total	w podatku dochodowym od in income tax				
osób prawnych corporate	osób fizycznych personal								
w tys. zł									
	<b>PODREGION PIOTRKOWSKI (dok.) SUBREGION (cont.) Powiat radomski (dok.) (cont.)</b> Gminy wiejskie (dok.): Rural gminas (cont.):								
1	Lgota Wielka .....	14570,5	4771,7	1620,5	2,4	1618,1	904,6	377,3	
2	Ładzice .....	12806,5	5374,3	1451,9	2,8	1449,1	2700,6	300,5	
3	Masłowie .....	12946,5	4080,3	1182,1	2,9	1179,1	520,7	348,9	
4	Radomsko .....	15255,5	6696,9	2269,4	20,0	2249,5	2155,2	300,3	
5	Wielgomłyny .....	15862,3	5382,7	1125,0	6,8	1118,2	660,4	524,2	
6	Żytno .....	15586,4	3603,5	1171,1	26,2	1144,8	651,9	652,7	
	<b>Powiat tomaszowski</b> Gminy miejskie: Urban gminas:								
7	Tomaszów Mazowiecki	180706,6	93506,5	39742,2	2811,7	36930,5	26251,2	133,7	
	Gminy wiejskie: Rural gminas:								
8	Będków .....	10178,8	3107,9	820,8	3,1	817,6	299,5	508,9	
9	Budziszewice .....	8641,2	3704,0	633,8	2,9	631,0	356,7	237,5	
10	Czerniewice .....	19328,9	5026,0	1537,2	1,0	1536,2	818,3	335,9	
11	Inowódz .....	11856,0	6837,8	1838,3	24,9	1813,4	2980,2	167,6	
12	Lubochnia .....	20767,2	8385,2	3175,2	29,0	3146,2	3256,4	431,1	
13	Rokiciny .....	19956,9	8043,3	2595,7	16,7	2579,0	2044,1	796,9	
14	Rzeczyca .....	17455,1	6018,3	1074,8	0,6	1074,2	842,1	389,9	
15	Tomaszów Mazowiecki	30331,2	15901,4	5700,7	113,4	5587,3	5179,0	456,8	
16	Ujazd .....	30895,2	16132,4	4859,2	162,7	4696,5	9532,3	311,6	
17	Żelechlinek .....	12386,5	3013,5	848,8	1,3	847,5	442,0	133,5	
	<b>PODREGION SIERADZKI SUBREGION Powiat łaski</b> Gminy miejsko-wiejskie: Urban-rural gminas:								
18	Łask .....	73149,4	38616,7	16085,8	539,0	15546,8	11168,2	696,5	
	Gminy wiejskie: Rural gminas:								
19	Buczek .....	17156,1	9237,5	2144,6	1,8	2142,8	3328,6	345,3	
20	Sędziejowice .....	18875,5	7230,6	2844,8	1,7	2843,1	946,8	672,2	
21	Widawa .....	22405,0	8098,8	2372,0	21,6	2350,3	1686,4	581,2	
22	Wodzierady .....	9067,2	4202,3	1795,6	2,0	1793,5	1235,6	298,3	

a Łącznie z dotacjami §§ 200, 620 nieuwzględnionymi w podziale według źródeł pochodzenia.

a Including §§ 200, 620 allocations not included in division by source.



Of which										No.
own revenue					dotacje celowe z budżetu państwa targeted grants from the state budget			subwencja ogólna z budżetu państwa general subvention from the state budget		
of which										
podatek od środków transpor- towych tax on means of transport	podatek od czynności cywilno- prawnych tax on civil law transac- tions	opłata skarbową stamp duty	dochody z majątku revenue from property	wpływy z usług revenue from services	razem total	w tym of which		razem total	w tym część oświatowa of which educational part	
						na zada- nia z za- kresu admini- stracji rządowej for go- vernment admini- stration tasks	na zadania własne for own tasks			
in thous. zł										
237,3	65,0	13,8	54,7	622,5	2624,7	2278,5	346,1	5997,2	3865,3	1
95,8	63,5	12,1	112,6	121,7	2347,6	1775,4	572,2	4589,2	3828,2	2
83,4	50,0	12,0	80,3	300,8	2636,2	2064,4	571,8	6142,3	2770,6	3
240,0	64,5	7,9	10,6	559,3	2798,0	2127,6	670,4	5678,2	4370,3	4
100,5	63,7	14,8	73,5	51,9	2858,0	2328,5	529,5	7300,6	4061,3	5
26,5	43,0	12,1	412,6	141,5	3075,6	2479,6	596,1	8559,2	4525,9	6
2013,0	1686,3	704,3	7271,6	3259,3	31680,8	21407,6	10146,2	39494,7	35228,5	7
31,5	30,2	9,5	171,0	537,8	1506,1	1167,1	320,4	4980,6	2561,2	8
126,5	24,3	5,9	103,9	184,7	1431,5	1141,4	290,1	3486,7	2293,5	9
156,9	89,2	13,5	274,1	562,9	3010,7	2246,0	764,7	7697,0	4179,4	10
72,3	132,6	12,6	263,3	64,0	1564,5	1255,0	309,5	3301,9	2727,6	11
145,1	66,6	15,8	205,4	28,5	3226,1	2483,3	742,8	8040,4	6100,8	12
233,1	99,9	18,5	282,9	1000,8	2341,7	1743,2	598,5	5969,4	3806,5	13
126,5	44,7	13,0	364,5	739,0	3100,3	2537,6	562,7	7931,5	4357,9	14
603,5	206,2	21,3	199,9	436,0	4315,0	3432,4	876,6	9433,0	7282,9	15
181,7	173,0	21,8	613,3	448,1	3926,3	2847,4	1078,9	6183,8	5603,4	16
79,5	35,3	13,9	143,6	512,9	2334,8	1738,2	596,7	5010,8	2664,2	17
795,8	750,2	430,1	1081,7	2043,0	9450,4	7150,4	2300,1	18386,6	15352,0	18
155,3	72,9	19,7	169,4	553,9	2369,4	1641,0	728,4	4526,3	3919,3	19
260,6	67,1	20,2	259,1	1178,3	2930,7	2499,5	421,2	8247,8	4917,1	20
211,5	85,2	23,3	1011,1	983,3	4345,4	3535,6	809,8	9775,8	5354,2	21
61,7	97,6	11,9	63,7	348,8	1482,9	1224,4	258,4	3162,2	2257,1	22

TABL. 1 (78). DOCHODY BUDŻETÓW GMIN WEDŁUG RODZAJÓW W 2013 R. (cd.)

BUDGET REVENUE OF GMINAS BY TYPE IN 2013 (cont.)

Lp.	WYSZCZEGÓLNIENIE SPECIFICATION	Ogółem <sup>a</sup> <i>Grand total</i> <sup>a</sup>	W tym						
			dochody własne						
			razem <i>total</i>	w tym				podatek od nierucho- mości <i>tax on real estate</i>	podatek rolny <i>agricultu- ral tax</i>
				udziały w podatkach stanowiących dochód budżetu państwa <i>share in income from taxes comprising state budget revenue</i>					
				razem <i>total</i>	w podatku dochodowym od <i>in income tax</i>				
					osób prawnych <i>corporate</i>	osób fizycznych <i>personal</i>			
w tys. zł									
	<b>PODREGION SIERADZKI (cd.) SUBREGION (cont.) Powiat pajęczański</b> Gminy miejsko-wiejskie: <i>Urban-rural gminas:</i>								
1	Działoszyn .....	37952,4	24042,9	9223,6	957,4	8266,3	9293,4	123,3	
2	Pajęczno .....	29837,4	15692,8	6071,9	169,1	5902,8	3445,7	500,2	
	Gminy wiejskie: <i>Rural gminas:</i>								
3	Kielczygłów .....	13884,6	4244,4	1222,1	6,0	1216,1	993,8	76,0	
4	Nowa Brzeźnica .....	12414,4	4001,7	1337,4	44,7	1292,6	1020,7	435,5	
5	Rząśnia .....	35859,0	26120,2	1663,3	8,9	1654,4	17840,6	40,7	
6	Siemkowice .....	13622,9	3483,8	1277,3	1,8	1275,4	1038,7	135,4	
7	Strzelce Wielkie .....	13189,2	4451,6	1466,6	36,6	1430,0	637,6	381,0	
8	Sulmierzyce .....	22680,0	15067,3	2278,5	21,0	2257,5	8294,1	219,3	
	<b>Powiat poddębicki</b> Gminy miejsko-wiejskie: <i>Urban-rural gminas:</i>								
9	Poddębice .....	62775,4	17914,8	6992,1	209,3	6782,9	4430,1	973,7	
10	Uniejów .....	29470,2	15082,4	2153,4	33,2	2120,2	4226,5	547,3	
	Gminy wiejskie: <i>Rural gminas:</i>								
11	Dalików .....	12357,5	4237,8	918,2	1,7	916,6	635,0	309,4	
12	Pęczniew .....	10694,2	3491,1	870,6	29,6	841,0	1063,0	412,8	
13	Wartkowice .....	20543,0	7491,5	1868,7	22,5	1846,1	2224,1	602,2	
14	Zadzim .....	14563,3	5101,6	1332,2	17,5	1314,7	1129,6	729,4	
	<b>Powiat sieradzki</b> Gminy miejskie: <i>Urban gminas:</i>								
15	Sieradz .....	115622,1	71280,5	29223,1	1388,1	27835,1	20746,1	343,3	
	Gminy miejsko-wiejskie: <i>Urban-rural gminas:</i>								
16	Błaszki .....	43119,8	12725,7	3826,5	33,6	3793,0	2900,4	2009,1	
17	Warta .....	37199,2	9928,4	3258,2	15,6	3242,6	1471,5	1621,3	
18	Złoczew .....	23910,0	6265,8	2080,2	33,5	2046,6	1931,7	589,4	
	Gminy wiejskie: <i>Rural gminas:</i>								
19	Brąszewice .....	18249,5	4042,1	1175,2	7,0	1168,2	708,3	101,2	
20	Brzeźno .....	19352,5	6524,9	2091,1	12,9	2078,2	1159,2	536,4	
21	Burzenin .....	17433,1	5467,8	1615,2	4,0	1611,2	854,8	475,7	
22	Goszczanów .....	17286,8	4614,2	1054,1	2,6	1051,5	556,5	705,4	
23	Klonowa .....	8952,5	2844,1	717,9	8,0	709,9	1109,5	197,2	
24	Sieradz .....	27706,3	10191,0	3694,9	4,5	3690,4	3679,6	857,4	
25	Wróblew .....	16666,4	6196,3	1560,7	131,4	1429,3	1305,0	1029,5	

<sup>a</sup> Łącznie z dotacjami §§ 200, 620 nieuwzględnionymi w podziale według źródeł pochodzenia.  
<sup>a</sup> Including §§ 200, 620 allocations not included in division by source.

Of which										No.
own revenue					dotacje celowe z budżetu państwa targeted grants from the state budget			subwencja ogólna z budżetu państwa general subvention from the state budget		
of which										
podatek od środków transpor- towych tax on means of transport	podatek od czynności cywilno- prawnych tax on civil law transac- tions	opłata skarbową stamp duty	dochody z majątku revenue from property	wpływy z usług revenue from services	razem total	w tym of which		razem total	w tym część oświatowa of which educational part	
						na zada- nia z za- kresu admini- stracji rządowej for go- vernment admini- stration tasks	na zadania własne for own tasks			
in thous. zł										
1331,1	247,1	33,1	250,4	672,4	4545,8	3633,7	912,1	8594,3	8229,0	1
360,6	205,4	287,7	1919,3	198,6	4046,5	3284,6	762,0	8818,7	6354,6	2
142,2	48,9	9,2	101,6	468,1	2254,9	1669,7	574,3	6064,4	2924,7	3
60,9	57,1	15,4	291,7	304,7	1867,4	1422,2	445,3	6261,1	3349,7	4
72,6	61,1	17,0	181,5	202,9	2016,1	1705,5	310,6	4326,8	3821,1	5
86,6	20,0	12,9	130,3	407,1	2320,7	1896,2	424,5	7585,3	4219,0	6
83,9	40,1	10,9	219,6	793,1	2125,5	1472,2	653,3	6332,2	3526,9	7
116,4	88,4	19,4	434,8	439,9	2764,4	1347,5	1417,0	3743,7	3196,0	8
396,9	313,0	254,1	1469,6	443,4	7983,1	5329,2	2653,9	14374,6	8035,7	9
232,7	120,4	27,4	3510,9	253,5	3791,0	2663,3	1124,1	8314,7	4917,2	10
39,8	56,0	14,1	38,1	393,5	2119,3	1747,3	372,0	5760,3	3239,9	11
32,8	67,2	13,6	226,8	168,5	1920,3	1607,7	312,6	4343,7	2547,2	12
97,0	67,1	22,1	484,0	1183,9	4150,9	2800,3	1338,5	7204,2	4376,7	13
108,7	77,2	17,0	277,2	573,5	2476,3	2097,3	379,1	6794,7	3834,5	14
1011,9	1239,9	1084,7	7365,7	2046,5	12839,4	9688,5	3056,2	21118,1	21073,5	15
444,4	136,1	41,8	738,3	686,5	8033,9	5697,4	2298,5	19830,7	11766,3	16
303,9	175,2	37,2	247,9	195,4	6063,8	4746,9	1282,4	18094,0	9657,8	17
214,0	158,1	18,8	495,6	124,0	4229,6	3636,6	593,0	10703,8	6594,3	18
255,8	43,6	10,6	73,4	469,9	3137,5	2710,2	427,3	7962,3	4883,0	19
136,4	91,4	24,1	679,1	150,7	3166,3	2456,6	709,7	9016,1	5108,3	20
130,2	101,4	17,2	70,6	823,6	2913,5	2349,8	560,7	8091,3	4099,1	21
93,3	60,7	20,2	60,6	671,1	2849,9	2432,3	417,6	9229,3	4808,1	22
77,8	21,7	7,8	70,5	367,8	1776,0	1503,4	260,0	4201,9	2385,3	23
294,5	234,5	19,5	184,7	162,2	5121,8	3848,4	1273,4	12197,1	6906,5	24
343,8	178,6	19,5	134,9	1032,4	2632,2	2269,7	362,4	7534,5	4475,4	25

TABL. 1 (78). DOCHODY BUDŻETÓW GMIN WEDŁUG RODZAJÓW W 2013 R. (cd.)

BUDGET REVENUE OF GMINAS BY TYPE IN 2013 (cont.)

Lp.	WYSZCZEGÓLNIENIE SPECIFICATION	Ogółem <sup>a</sup> <i>Grand total</i> <sup>a</sup>	W tym						
			dochody własne						
			razem <i>total</i>	w tym				podatek od nierucho- mości <i>tax on real estate</i>	podatek rolny <i>agricultu- ral tax</i>
				udziały w podatkach stanowiących dochód budżetu państwa <i>share in income from taxes comprising state budget revenue</i>		w podatku dochodowym od <i>in income tax</i>			
				razem <i>total</i>	osób prawnych <i>corporate</i>	osób fizycznych <i>personal</i>			
w tys. zł									
	<b>PODREGION SIERADZKI (dok.) SUBREGION (cont.) Powiat wieluński</b> Gminy miejsko-wiejskie: <i>Urban-rural gminas:</i>								
1	Wieluń .....	84305,2	50150,7	21661,2	1288,5	20372,6	15468,5	722,2	
	Gminy wiejskie: <i>Rural gminas:</i>								
2	Biała .....	15927,3	4374,5	1402,1	18,0	1384,1	669,7	640,7	
3	Czarnożyły .....	13412,7	4987,7	1448,3	41,6	1406,6	1340,1	541,3	
4	Konopnica .....	12581,2	3693,9	1009,7	12,5	997,2	807,2	453,3	
5	Mokrsko .....	16987,3	5401,2	1441,7	4,7	1437,0	1369,0	679,8	
6	Osjaków .....	17277,5	5080,3	1642,1	7,9	1634,2	1225,2	159,2	
7	Ostrówek .....	14015,6	4415,1	998,4	6,2	992,1	1378,5	297,7	
8	Pątnów .....	18210,9	4711,6	1690,4	2,0	1688,5	681,2	703,9	
9	Skomlin .....	13027,2	3645,1	732,9	9,6	723,3	552,3	337,2	
10	Wierzchnas .....	18400,9	5272,0	2050,5	3,5	2047,0	995,6	477,1	
	<b>Powiat wieruszowski</b> Gminy miejsko-wiejskie: <i>Urban-rural gminas:</i>								
11	Wieruszów .....	41936,2	24845,6	9193,2	979,2	8214,0	8895,1	146,4	
	Gminy wiejskie: <i>Rural gminas:</i>								
12	Bolesławiec .....	10726,3	3438,5	1264,6	6,2	1258,3	496,5	219,9	
13	Czastary .....	10330,9	2729,4	990,3	5,1	985,3	556,3	210,5	
14	Galewice .....	17870,4	6087,5	2087,1	25,7	2061,4	1257,9	85,9	
15	Lututów .....	14786,4	5770,9	1711,1	41,3	1669,8	1010,1	304,9	
16	Łubnice .....	12979,6	3980,2	1169,1	7,6	1161,5	559,5	566,2	
17	Sokolniki .....	14728,4	4982,5	1433,7	37,6	1396,1	1064,5	311,0	
	<b>Powiat zduńskowski</b> Gminy miejskie: <i>Urban gminas:</i>								
18	Zduńska Wola .....	107197,5	55705,3	25499,8	861,0	24638,8	17039,0	168,0	
	Gminy miejsko-wiejskie: <i>Urban-rural gminas:</i>								
19	Szadek .....	21975,0	7246,7	2581,9	32,7	2549,2	1574,7	979,1	
	Gminy wiejskie: <i>Rural gminas:</i>								
20	Zapolice .....	17345,6	6739,1	2853,3	24,2	2829,1	1051,1	370,7	
21	Zduńska Wola .....	30669,9	13380,3	5228,5	452,9	4775,7	4220,8	602,5	

a Łącznie z dotacjami §§ 200, 620 nieuwzględnionymi w podziale według źródeł pochodzenia.

a Including §§ 200, 620 allocations not included in division by source.

Of which											No.
own revenue					dotacje celowe z budżetu państwa targeted grants from the state budget			subwencja ogólna z budżetu państwa general subvention from the state budget			
of which											
podatek od środków transportowych tax on means of transport	podatek od czynności cywilno-prawnych tax on civil law transactions	opłata skarbową stamp duty	dochody z majątku revenue from property	wpływy z usług revenue from services	razem total	w tym of which		razem total	w tym część oświatowa of which educational part		
						na zadania z zakresu administracji rządowej for government administration tasks	na zadania własne for own tasks				
in thous. zł											
2201,2	906,7	648,4	1316,9	74,3	13522,1	9199,1	4322,9	19468,7	18690,7	1	
196,4	45,6	16,5	219,4	516,5	2599,1	2126,8	472,3	8098,6	4430,8	2	
96,6	62,8	15,1	21,8	671,7	1700,2	1432,7	267,4	6349,5	3677,3	3	
55,9	37,3	10,0	190,2	534,2	2655,9	2285,9	369,9	4979,8	2878,1	4	
40,8	171,5	15,0	133,2	636,3	3428,6	3023,0	348,9	8006,2	4623,3	5	
87,4	56,9	14,4	314,4	637,7	2673,4	1998,0	675,4	6506,5	4286,9	6	
101,6	43,5	13,4	47,7	513,4	3014,4	2601,7	412,7	6356,6	3321,0	7	
87,4	58,6	12,3	261,9	567,7	3003,9	2458,5	545,4	10410,5	5810,1	8	
32,2	35,5	7,1	111,4	528,1	1572,9	1269,7	303,2	5140,1	2767,9	9	
138,9	62,1	15,3	140,2	800,1	2692,3	2254,5	437,8	9701,4	5368,9	10	
626,9	294,7	262,2	2333,7	624,9	7024,8	4257,2	2767,6	9364,4	9088,5	11	
196,1	48,3	10,9	147,7	651,3	1780,6	1461,9	318,7	5380,2	2702,3	12	
131,7	25,6	11,3	120,6	433,2	1746,8	1418,5	328,3	5730,0	3211,8	13	
136,1	52,1	13,0	193,6	1029,2	2569,1	2103,1	429,5	8971,5	5087,3	14	
164,5	60,8	12,4	113,5	614,4	2290,9	1832,6	458,3	6611,7	3724,3	15	
306,7	34,3	10,3	69,6	674,0	2227,5	1324,5	903,0	6216,4	4027,9	16	
162,4	71,9	14,6	330,7	688,9	1933,4	1625,4	308,1	7560,5	4690,2	17	
873,8	1109,1	497,1	2785,9	2328,5	15484,7	11038,5	4446,2	27871,9	22780,4	18	
117,3	154,4	18,9	349,4	301,2	3986,8	2894,4	1081,7	8936,5	5251,1	19	
127,6	105,7	16,0	302,5	250,1	2999,6	1733,0	1266,6	5897,0	3422,6	20	
189,4	207,2	18,7	362,7	358,0	4403,7	3328,9	1074,8	11998,0	9035,2	21	

TABL. 1 (78). DOCHODY BUDŻETÓW GMIN WEDŁUG RODZAJÓW W 2013 R. (cd.)

BUDGET REVENUE OF GMINAS BY TYPE IN 2013 (cont.)

Lp.	WYSZCZEGÓLNIENIE SPECIFICATION	Ogółem <sup>a</sup> Grand total <sup>a</sup>	W tym						
			dochody własne						
			razem total	w tym				podatek od nierucho- mości tax on real estate	podatek rolny agricultu- ral tax
				udziały w podatkach stanowiących dochód budżetu państwa share in income from taxes comprising state budget revenue					
				razem total	w podatku dochodowym od in income tax				
osób prawnych corporate	osób fizycznych personal								
w tys. zł									
	<b>PODREGION SKIERNIEWICKI SUBREGION</b>								
	<b>Powiat kutnowski</b>								
	Gminy miejskie:								
	Urban gminas:								
1	Kutno .....	134241,7	91945,6	34390,0	3508,4	30881,6	34216,6	274,1	
	Gminy miejsko-wiejskie:								
	Urban-rural gminas:								
2	Krośniewice .....	28802,8	13344,7	2897,5	140,5	2757,0	3447,2	1092,6	
3	Żychlin .....	32991,8	18091,4	6708,1	1465,4	5242,7	6890,7	790,6	
	Gminy wiejskie:								
	Rural gminas:								
4	Bedlno .....	15707,6	6250,1	2923,0	16,3	2906,7	958,6	974,5	
5	Dąbrowice .....	5989,0	1801,5	414,3	0,6	413,7	351,3	416,7	
6	Krzyżanów .....	12708,3	5754,3	1391,0	0,7	1390,4	1467,9	1013,2	
7	Kutno .....	23397,0	10817,1	4314,9	1,4	4313,6	1963,3	1603,7	
8	Łanięta .....	8773,4	3501,1	536,6	8,2	528,4	469,5	592,5	
9	Nowe Ostrowy .....	14055,2	6533,1	904,4	7,9	896,5	1624,7	497,9	
10	Oporów .....	7785,2	2646,8	537,8	0,9	536,9	478,3	875,4	
11	Strzelce .....	10946,6	4087,6	1187,6	50,2	1137,5	1112,2	666,4	
	<b>Powiat łęczycki</b>								
	Gminy miejskie:								
	Urban gminas:								
12	Łęczyca .....	43759,7	25024,0	9269,5	868,8	8400,8	6428,6	57,8	
	Gminy wiejskie:								
	Rural gminas:								
13	Daszyna .....	17294,9	5333,5	1006,4	3,2	1003,2	651,8	945,2	
14	Góra Świętej Małgorzaty .....	11204,2	3811,0	799,2	2,0	797,2	712,2	879,2	
15	Grabów .....	17809,7	5931,1	1307,4	21,6	1285,7	1305,8	1559,8	
16	Łęczyca .....	24637,1	8971,8	2617,1	74,0	2543,0	1954,0	1225,3	
17	Piątek .....	17366,6	5264,2	1692,1	5,7	1686,4	1352,1	839,8	
18	Świnice Warckie .....	11790,0	2866,4	955,7	6,4	949,3	550,8	417,8	
19	Witonia .....	10191,6	3322,7	922,4	0,5	921,9	461,3	687,7	
	<b>Powiat łowicki</b>								
	Gminy miejskie:								
	Urban gminas:								
20	Łowicz .....	81736,4	52677,0	22291,7	920,0	21371,8	14161,5	85,9	

a Łącznie z dotacjami §§ 200, 620 nieuwzględnionymi w podziale według źródeł pochodzenia.

a Including §§ 200, 620 allocations not included in division by source.

Of which										No.
own revenue					dotacje celowe z budżetu państwa targeted grants from the state budget			subwencja ogólna z budżetu państwa general subvention from the state budget		
of which										
podatek od środków transpor- towych tax on means of transport	podatek od czynności cywilno- prawnych tax on civil law transac- tions	opłata skarbową stamp duty	dochody z majątku revenue from property	wpływy z usług revenue from services	razem total	w tym of which		razem total	w tym część oświatowa of which educational part	
						na zada- nia z za- kresu admini- stracji rządowej for go- vernment admini- stration tasks	na zadania własne for own tasks			
in thous. zł										
1773,8	2260,5	529,3	5367,0	1587,9	14758,9	11172,8	3571,2	20971,4	19756,1	1
198,9	132,1	20,8	1838,1	289,3	6130,5	3524,1	2606,4	9092,6	5802,9	2
204,2	237,2	33,4	990,3	617,0	6975,6	4211,5	2764,1	6793,4	5232,9	3
164,1	91,7	26,6	101,0	418,2	2718,6	2242,4	476,2	6691,3	4332,2	4
16,5	21,3	5,6	118,9	149,9	1477,3	1162,4	314,9	2580,9	1418,7	5
154,7	65,1	14,6	88,8	278,5	1977,7	1690,1	287,6	4504,7	2292,8	6
234,6	231,6	14,8	107,5	915,6	3679,9	2712,7	967,2	8586,5	5784,8	7
12,0	25,5	7,0	312,9	216,2	1822,1	1430,1	391,9	3351,7	1862,8	8
32,5	47,0	14,0	171,7	396,0	2271,9	1727,9	543,9	4704,3	3077,2	9
9,7	38,2	14,2	77,2	182,9	1427,1	1155,5	253,6	3417,7	1866,9	10
87,8	47,1	13,2	176,9	384,9	2243,2	1794,2	430,6	4615,7	2708,7	11
491,7	336,7	280,8	2647,4	2230,0	8201,1	4767,9	3433,2	8021,3	7261,1	12
22,5	47,6	9,6	668,9	374,2	2227,4	1498,3	729,1	4995,2	2736,8	13
127,6	46,7	18,3	268,4	516,5	1979,2	1607,3	371,9	5083,6	2813,8	14
53,1	61,5	27,3	108,4	10,3	3569,5	2733,8	835,7	7899,1	4280,5	15
265,5	82,2	13,2	885,2	756,0	3527,4	2814,3	713,1	11780,5	7454,3	16
45,4	78,3	16,5	569,3	114,6	2720,7	2255,8	445,5	7857,7	4512,2	17
29,3	31,1	14,2	155,9	409,3	2031,7	1674,9	356,9	5987,2	2966,7	18
27,9	46,6	10,9	412,1	501,6	2081,9	1424,9	649,4	3961,0	2117,0	19
1517,0	708,5	430,6	5074,6	3331,7	10541,4	6646,3	3760,6	16334,5	16223,5	20

TABL. 1 (78). DOCHODY BUDŻETÓW GMIN WEDŁUG RODZAJÓW W 2013 R. (dok.)

BUDGET REVENUE OF GMINAS BY TYPE IN 2013 (cont.)

Lp.	WYSZCZEGÓLNIENIE SPECIFICATION	Ogółem <sup>a</sup> <i>Grand total</i> <sup>a</sup>	W tym						
			dochody własne						
			razem <i>total</i>	w tym				podatek od nierucho- mości <i>tax on real estate</i>	podatek rolny <i>agricultu- ral tax</i>
				udziały w podatkach stanowiących dochód budżetu państwa <i>share in income from taxes comprising state budget revenue</i>		w podatku dochodowym od <i>in income tax</i>			
				razem <i>total</i>					
					osób prawnych <i>corporate</i>	osób fizycznych <i>personal</i>			
w tys. zł									
	<b>PODREGION SKIERNIEWICKI (dok.) SUBREGION (cont.) Powiat łowicki (dok.) (cont.)</b> Gminy wiejskie: <i>Rural gminas:</i>								
1	Bielawy .....	15894,0	4672,7	1625,1	38,9	1586,2	715,1	973,1	
2	Chąšno .....	8998,8	2310,7	736,6	1,5	735,0	309,9	474,7	
3	Domaniewice .....	12084,9	4276,3	1329,9	1,8	1328,1	1317,3	341,0	
4	Kiernožia .....	10166,0	3551,0	747,0	1,8	745,2	532,4	724,4	
5	Kocierzew Południowy .....	14678,6	2605,2	841,1	51,8	789,3	396,2	592,4	
6	Łowicz .....	20186,9	8807,6	2688,5	4,6	2683,9	2184,2	532,6	
7	Łyszkowice .....	18234,9	8729,3	2716,8	205,9	2510,9	2111,5	288,9	
8	Nieborów .....	23287,8	10284,7	4257,2	48,3	4208,9	2326,7	363,7	
9	Zduny .....	15202,0	5221,8	1840,0	18,6	1821,4	756,4	926,3	
	<b>Powiat rawski</b> Gminy miejskie: <i>Urban gminas:</i>								
10	Rawa Mazowiecka .....	55008,6	35061,3	17336,5	617,9	16718,6	10473,0	55,7	
	Gminy miejsko-wiejskie: <i>Urban-rural gminas:</i>								
11	Biała Rawska .....	33710,0	13141,7	4146,2	158,7	3987,5	3830,0	1738,4	
	Gminy wiejskie: <i>Rural gminas:</i>								
12	Cielądz .....	12959,2	3081,2	962,3	41,7	920,6	780,8	257,2	
13	Rawa Mazowiecka .....	22243,4	9962,9	2981,3	153,6	2827,8	4052,7	390,0	
14	Regnów .....	6313,1	2058,1	558,6	8,0	550,6	816,0	337,2	
15	Sadkowice .....	17723,5	4529,2	963,9	13,7	950,1	797,1	1147,4	
	<b>Powiat skierniewicki</b> Gminy wiejskie: <i>Rural gminas:</i>								
16	Bolimów .....	10887,6	4995,6	1930,6	54,6	1876,0	1320,6	381,8	
17	Głuchów .....	17013,3	4703,5	1581,4	10,7	1570,7	689,8	665,8	
18	Godzianów .....	8427,7	2477,3	824,9	9,3	815,6	322,4	300,0	
19	Kowiesy .....	8790,0	3821,3	770,6	7,2	763,5	1098,3	579,0	
20	Lipce Reymontowskie .....	9127,0	3184,2	1183,3	1,4	1181,9	630,1	285,9	
21	Maków .....	16484,5	6494,3	2877,1	125,7	2751,4	982,9	422,0	
22	Nowy Kawęczyn .....	10487,7	4429,2	1764,4	50,2	1714,2	1068,4	577,7	
23	Skierniewice .....	18151,1	9859,6	3777,3	68,8	3708,5	3267,4	619,4	
24	Słupia .....	9198,0	2139,4	753,6	1,6	752,0	291,2	322,9	

a Łącznie z dotacjami §§ 200, 620 nieuwzględnionymi w podziale według źródeł pochodzenia.

a Including §§ 200, 620 allocations not included in division by source.



Of which										No.
own revenue					dotacje celowe z budżetu państwa targeted grants from the state budget			subwencja ogólna z budżetu państwa general subvention from the state budget		
of which										
podatek od środków transportowych tax on means of transport	podatek od czynności cywilno-prawnych tax on civil law transactions	opłata skarbową stamp duty	dochody z majątku revenue from property	wpływy z usług revenue from services	razem total	w tym of which		razem total	w tym część oświatowa of which educational part	
						na zadania z zakresu administracji rządowej for government administration tasks	na zadania własne for own tasks			
in thous. zł										
46,0	53,8	26,8	269,8	584,5	2920,1	2335,5	579,6	8189,9	4701,4	1
90,2	28,0	12,8	116,3	380,3	1347,2	1208,0	139,2	4062,2	2324,8	2
111,9	65,1	15,4	146,0	496,0	1745,1	1505,1	239,9	5344,2	3393,0	3
88,1	27,3	15,0	126,6	422,4	1534,8	1288,5	246,3	4980,2	2936,8	4
94,8	65,7	18,4	32,0	11,3	1726,6	1593,9	132,7	6610,1	3696,0	5
281,1	165,2	20,0	31,7	1043,1	2625,4	2423,0	202,3	8664,4	5223,1	6
103,2	116,2	19,2	481,1	572,1	2684,9	2245,9	439,0	5967,9	4014,7	7
184,2	127,9	36,9	914,8	806,7	2521,2	2098,1	415,7	10366,9	6900,9	8
143,1	111,4	20,5	160,6	757,0	2424,9	2046,5	378,4	7160,8	4084,2	9
636,0	407,3	341,1	1701,1	43,0	7414,8	4369,8	3045,1	9742,7	9737,5	10
715,4	259,7	60,0	776,4	305,6	6044,9	4568,5	1476,4	13558,3	8939,5	11
40,0	50,1	19,6	196,7	404,0	2302,9	1858,7	444,1	6051,3	2991,3	12
170,8	125,8	18,7	149,4	50,2	3762,5	3042,7	719,8	8100,8	4807,3	13
102,6	26,5	6,6	58,1	7,1	1090,1	888,5	201,6	3039,9	1898,3	14
214,1	44,2	23,2	53,4	273,7	3207,7	2474,0	733,7	8360,3	4607,9	15
80,7	86,1	13,4	160,2	429,8	1412,7	1181,3	222,5	4218,1	3160,4	16
146,4	44,0	16,0	221,0	135,5	2713,0	2388,0	325,0	8973,0	5178,4	17
25,2	25,6	4,2	203,1	246,5	1113,1	922,7	190,5	4480,4	2671,8	18
72,8	47,0	15,1	561,0	170,6	1359,6	1130,1	229,5	2873,1	1811,5	19
156,2	45,7	6,0	299,8	196,4	1376,0	1129,3	246,8	4463,4	2739,5	20
176,6	61,3	10,5	315,5	534,6	1720,5	1421,0	299,4	7153,6	5083,4	21
148,2	50,8	12,8	136,6	323,3	1399,2	1134,6	264,7	3368,3	2465,3	22
155,6	170,1	16,3	191,9	600,1	3058,4	2076,3	982,1	5061,9	3347,4	23
188,3	21,5	8,0	83,1	165,7	1340,8	1120,9	219,9	3381,2	1842,2	24

TABL. 2 (79). WYDATKI BUDŻETÓW GMIN WEDŁUG RODZAJÓW W 2013 R.

BUDGET EXPENDITURE OF GMINAS BY TYPE IN 2013

WYSZCZEGÓLNIENIE SPECIFICATION	Ogółem Grand total	Wydatki bieżące Current expenditure						Wydatki majątkowe Property expenditure
		razem total	w tym of which			wydatki bieżące jednostek budżetowych current expenditure of budgetary units		
			dotacje grants	świadczenia na rzecz osób fizycznych benefits for natural persons	razem total	w tym of which		
						wynagrodzenia wages and salaries	zakup materiałów i usług purchase of materials and services	
w tys. zł in thous. zł								
OGÓŁEM TOTAL	5088775,0	4198484,7	239756,6	684833,0	3156728,9	1682653,3	888875,6	890290,3
PODREGION ŁÓDZKI SUBREGION								
Powiat brzeziński								
Gminy miejskie: Urban gminas:								
Brzeziny .....	37003,9	30174,2	1349,2	5248,5	22830,3	11158,5	8594,6	6829,7
Gminy wiejskie: Rural gminas:								
Brzeziny .....	14070,2	11820,6	239,4	2334,0	9137,5	4432,4	3243,9	2249,6
Dmosin .....	12322,9	11683,4	350,2	1808,5	9330,1	4834,4	2695,7	639,5
Jeżów .....	14511,8	10565,3	282,5	1632,3	8492,2	4033,5	3073,3	3946,5
Rogów .....	12847,1	10710,0	1109,6	1790,9	7673,2	3928,8	2418,3	2137,1
Powiat łódzki wschodni								
Gminy miejsko-wiejskie: Urban-rural gminas:								
Koluszki .....	56497,3	46264,6	2896,2	6626,4	35747,2	19925,3	10103,2	10232,7
Rzgów .....	33954,8	27589,5	2685,1	3141,6	21020,4	10441,3	7435,9	6365,4
Tuszyn .....	37153,5	33710,1	1685,5	5201,8	26112,7	14142,4	7868,9	3443,4
Gminy wiejskie: Rural gminas:								
Andrespol .....	35707,8	26951,4	2972,9	4174,3	19642,8	11230,4	5218,0	8756,4
Brójce .....	16172,1	14223,7	714,0	1864,4	11439,9	6097,4	3576,8	1948,4
Nowosolna .....	16561,8	15125,5	1391,1	1698,5	11301,9	6310,3	3311,6	1436,4
Powiat pabianicki								
Gminy miejskie: Urban gminas:								
Konstantynów Łódzki	50358,3	39707,6	2546,9	5119,4	31051,4	15213,6	11910,2	10650,7
Pabianice .....	162409,7	157148,8	13378,8	20588,3	121038,6	56417,7	39746,7	5260,8
Gminy wiejskie: Rural gminas:								
Dłutów .....	12068,6	10321,1	93,8	1887,4	8131,1	4407,1	2325,6	1747,6
Dobroń .....	20900,3	18662,7	211,5	2497,9	15695,7	7898,5	5387,1	2237,6
Ksawerów .....	22390,5	20443,9	1467,4	2001,1	16645,8	8648,1	5263,5	1946,6
Lutomiersk .....	20753,9	17663,6	1041,9	2704,6	13749,4	7254,1	4139,6	3090,3
Pabianice .....	29059,4	21877,5	891,6	2359,5	18481,3	9581,0	5112,6	7181,9
Powiat zgierski								
Gminy miejskie: Urban gminas:								
Głowno .....	37910,9	32296,2	1886,1	5236,9	24745,3	13333,7	6323,2	5614,7
Ozorków .....	53254,9	47289,8	1493,6	7805,6	37395,3	20579,2	11394,9	5965,1
Zgierz .....	143705,4	137583,7	5091,4	20099,1	110389,1	51075,3	45097,6	6121,7

TABL. 2 (79). WYDATKI BUDŻETÓW GMIN WEDŁUG RODZAJÓW W 2013 R. (cd.)

BUDGET EXPENDITURE OF GMINAS BY TYPE IN 2013 (cont.)

WYSZCZEGÓLNIENIE SPECIFICATION	Ogółem Grand total	Wydatki bieżące Current expenditure						Wydatki majątkowe Property expenditure
		razem total	w tym of which					
			dotacje grants	świadczenia na rzecz osób fizycznych benefits for natural persons	wydatki bieżące jednostek budżetowych current expenditure of budgetary units			
					razem total	w tym of which		
						wynagro- dzenia wages and salaries	zakup materiałów i usług purchase of materials and services	
w tys. zł in thous. zł								
<b>PODREGION ŁÓDZKI (dok.) SUBREGION (cont.) Powiat zgierski (dok.) (cont.)</b>								
Gminy miejsko-wiejskie: Urban-rural gminas:								
Aleksandrów Łódzki	86416,4	64774,3	4355,1	10015,7	48716,8	26582,8	14927,3	21642,1
Stryków .....	52185,8	40819,2	4536,2	4611,3	30297,2	14457,4	10526,3	11366,7
Gminy wiejskie: Rural gminas:								
Głowno .....	11144,1	10282,6	367,8	1744,8	7893,2	4082,5	2351,9	861,5
Ozorków .....	21161,7	18280,3	1031,1	2551,6	14531,4	7722,2	4176,3	2881,4
Parzęczew .....	16608,6	13115,4	753,8	1900,6	10119,2	5543,0	2879,3	3493,2
Zgierz .....	32583,0	30111,6	2753,7	5403,8	21448,0	12325,5	5310,0	2471,4
<b>PODREGION PIOTRKOWSKI SUBREGION</b>								
<b>Powiat bełchatowski</b>								
Gminy miejskie: Urban gminas:								
Bełchatów .....	175708,0	135288,0	8910,4	20583,8	102850,0	60374,8	26506,4	40420,0
Gminy miejsko-wiejskie: Urban-rural gminas:								
Zelów .....	58979,5	37350,0	1859,9	7175,0	27485,1	14930,8	8169,4	21629,5
Gminy wiejskie: Rural gminas:								
Bełchatów .....	44070,3	30250,2	1286,9	4022,8	24758,1	13421,7	7268,6	13820,1
Drużbice .....	15245,4	12476,5	382,5	2118,1	9658,7	5364,5	2500,6	2768,9
Kleszczów .....	200929,6	150598,4	7154,0	3541,9	95066,8	15549,7	27875,9	50331,3
Kluki .....	12584,6	9653,0	160,6	1494,1	7985,5	4299,1	2472,3	2931,6
Rusiec .....	15597,0	14429,5	649,7	2452,5	11136,7	5918,3	3309,9	1167,5
Szczerców .....	50293,1	33586,6	2836,8	3982,4	23454,8	13396,0	6183,1	16706,5
<b>Powiat opoczyński</b>								
Gminy miejsko-wiejskie: Urban-rural gminas:								
Drzewica .....	31285,5	23695,8	857,7	4646,0	18052,4	10617,1	4291,7	7589,8
Opoczno .....	86096,7	81141,3	6323,3	14268,7	58102,6	33792,8	14506,0	4955,4
Gminy wiejskie: Rural gminas:								
Białaczów .....	20588,9	14657,5	261,1	3381,1	10890,6	6538,4	2332,6	5931,4
Mniszków .....	13076,4	11491,7	225,3	2372,0	8544,3	5233,7	1623,2	1584,7
Paradyż .....	16105,8	12740,7	76,6	2758,1	9870,3	5790,1	2189,7	3365,1
Poświętne .....	9066,0	8152,5	279,1	1508,9	6324,9	3597,1	1653,7	913,6
Ślawnó .....	22726,5	20259,2	1176,3	3528,8	15265,0	8527,3	4108,5	2467,3
Żarnów .....	16113,3	14416,9	257,8	3373,1	10572,9	6258,7	2328,0	1696,4

TABL. 2 (79). WYDATKI BUDŻETÓW GMIN WEDŁUG RODZAJÓW W 2013 R. (cd.)

BUDGET EXPENDITURE OF GMINAS BY TYPE IN 2013 (cont.)

WYSZCZEGÓLNIENIE SPECIFICATION	Ogółem Grand total	Wydatki bieżące Current expenditure						Wydatki majątkowe Property expenditure
		razem total	w tym of which					
			dotacje grants	świadczenia na rzecz osób fizycznych benefits for natural persons	wydatki bieżące jednostek budżetowych current expenditure of budgetary units			
					razem total	w tym of which		
						wynagro- dzenia wages and salaries	zakup materiałów i usług purchase of materials and services	
w tys. zł in thous. zł								
PODREGION PIOTRKOWSKI (cd.) SUBREGION (cont.)								
Powiat piotrkowski								
Gminy miejsko-wiejskie: Urban-rural gminas:								
Sulejów .....	36577,6	33467,6	1918,7	6523,5	24406,2	14091,3	6240,8	3110,0
Wolbórz .....	21062,1	20056,6	892,5	3856,8	14873,0	8325,5	3568,1	1005,4
Gminy wiejskie: Rural gminas:								
Aleksandrów .....	12978,8	11507,2	589,7	2533,6	8224,2	4543,4	2046,2	1471,6
Czarnocin .....	11718,9	10048,1	150,0	1675,8	8185,1	4547,7	1961,4	1670,8
Gorzkowice .....	25472,5	22189,4	528,9	3430,3	18194,7	10240,7	4816,2	3283,1
Grabica .....	18740,8	15368,7	839,1	2617,5	11895,6	5720,5	3905,6	3372,1
Łęki Szlacheckie .....	10496,9	9445,3	145,5	2012,2	7253,4	4213,8	1591,9	1051,6
Moszczenica .....	43781,3	31058,4	2069,2	5993,5	22440,7	12412,7	6162,4	12722,9
Ręczno .....	10399,1	8959,0	142,8	1814,9	6926,0	3899,3	1668,4	1440,1
Rozprza .....	32324,0	28822,1	681,5	4474,8	22965,9	13895,6	4936,6	3502,0
Wola Krzysztoporska	40333,7	30148,4	1232,9	6092,3	22431,4	11828,9	5893,5	10185,3
Powiat radomski								
Gminy miejskie: Urban gminas:								
Radomsko .....	160657,9	116331,5	6339,2	21189,9	87729,5	50092,2	22744,4	44326,3
Gminy miejsko-wiejskie: Urban-rural gminas:								
Kamieńsk .....	26926,3	21625,5	460,3	2568,9	18577,9	8367,0	4463,4	5300,9
Przedbórz .....	24951,3	20245,8	963,1	5143,2	13603,1	7350,6	3519,0	4705,5
Gminy wiejskie: Rural gminas:								
Dobryszce .....	14028,3	10653,6	185,0	1917,8	8432,4	4653,5	2328,6	3374,7
Gidle .....	18011,2	15794,7	534,1	3421,0	11672,9	6797,8	2833,6	2216,6
Gomunice .....	14320,8	13505,7	357,9	2165,8	10638,6	6110,6	2781,5	815,1
Kobiele Wielkie .....	12694,7	11053,0	559,5	2266,0	8169,8	4666,5	1923,3	1641,7
Kodrąb .....	12638,1	11740,3	162,9	2364,5	9099,2	5181,9	2233,7	897,8
Lgota Wielka .....	15467,3	11548,1	185,0	2055,5	9174,6	5013,1	2514,4	3919,2
Ładzice .....	12572,7	11682,3	382,7	2498,5	8771,1	5063,8	2180,3	890,4
Masłowice .....	12157,8	10392,6	313,5	2241,7	7809,8	4396,4	1769,7	1765,2
Radomsko .....	14656,7	13917,0	153,8	3059,9	10477,0	6348,9	2270,8	739,6
Wielgomłynny .....	14384,5	12251,0	537,2	2585,2	8874,3	5088,9	1911,7	2133,5
Żytno .....	15244,7	13564,3	408,5	2742,1	10051,4	5742,0	2327,9	1680,3

TABL. 2 (79). WYDATKI BUDŻETÓW GMIN WEDŁUG RODZAJÓW W 2013 R. (cd.)

BUDGET EXPENDITURE OF GMINAS BY TYPE IN 2013 (cont.)

WYSZCZEGÓLNIENIE SPECIFICATION	Ogółem Grand total	Wydatki bieżące Current expenditure						Wydatki majątkowe Property expenditure
		razem total	w tym of which			wydatki bieżące jednostek budżetowych current expenditure of budgetary units		
			dotacje grants	świadczenia na rzecz osób fizycznych benefits for natural persons	razem total	w tym of which		
						wynagrodzenia wages and salaries	zakup materiałów i usług purchase of materials and services	
w tys. zł in thous. zł								
PODREGION PIOTRKOWSKI (dok.) SUBREGION (cont.)								
Powiat tomaszowski								
Gminy miejskie: Urban gminas:								
Tomaszów Mazowiecki .....	176678,0	151639,1	13162,7	33557,9	101879,7	62131,1	22973,0	25038,9
Gminy wiejskie: Rural gminas:								
Będków .....	10867,2	8429,2	112,0	1258,3	6853,9	3870,2	1767,8	2438,0
Budziszewice .....	7143,9	6043,3	46,0	1369,3	4585,9	2610,2	1010,4	1100,6
Czerniewice .....	18400,4	13198,5	330,0	3045,4	9692,2	5705,0	2021,6	5201,9
Inowłódz .....	11699,9	10897,9	1175,5	1616,7	7836,0	3992,3	2647,2	801,9
Lubochnia .....	21407,6	16996,8	677,5	3418,3	12874,1	7731,5	2908,7	4410,8
Rokiciny .....	19926,1	15074,1	490,5	2327,5	12042,5	6515,1	3401,7	4852,0
Rzeczyca .....	16967,4	13501,2	466,0	2862,1	9952,0	5354,7	2592,1	3466,2
Tomaszów Mazowiecki .....	31888,1	22719,2	529,7	4820,8	17028,9	8816,3	5686,8	9169,0
Ujazd .....	30424,3	20944,6	835,6	4060,4	15526,2	8451,2	4214,3	9479,7
Żelechlinek .....	12770,8	8656,6	215,5	1998,7	6303,4	3576,3	1435,3	4114,3
PODREGION SIERADZKI SUBREGION								
Powiat łaski								
Gminy miejsko-wiejskie: Urban-rural gminas:								
Łask .....	67750,6	57210,1	4653,2	9343,0	42272,6	24656,8	10494,6	10540,5
Gminy wiejskie: Rural gminas:								
Buczek .....	17748,9	12212,6	861,9	1680,2	9655,6	4737,8	3342,8	5536,3
Sędziejowice .....	18663,4	16666,9	660,1	2445,0	13392,8	6919,6	4256,3	1996,6
Widawa .....	21087,3	18687,3	563,2	3325,9	14431,3	7705,7	3732,2	2400,0
Wodzierady .....	8852,5	8183,5	356,2	1298,2	6466,4	3498,4	1642,4	669,0

TABL. 2 (79). WYDATKI BUDŻETÓW GMIN WEDŁUG RODZAJÓW W 2013 R. (cd.)

BUDGET EXPENDITURE OF GMINAS BY TYPE IN 2013 (cont.)

WYSZCZEGÓLNIENIE SPECIFICATION	Ogółem Grand total	Wydatki bieżące Current expenditure						Wydatki majątkowe Property expenditure
		razem total	w tym of which			wydatki bieżące jednostek budżetowych current expenditure of budgetary units		
			dotacje grants	świadczenia na rzecz osób fizycznych benefits for natural persons	razem total	w tym of which		
						wynagro- dzenia wages and salaries	zakup materiałów i usług purchase of materials and services	
w tys. zł in thous. zł								
PODREGION SIERADZKI (cd.) SUBREGION (cont.)								
Powiat pajęczański								
Gminy miejsko-wiejskie: Urban-rural gminas:								
Działoszyn .....	38918,2	31789,3	802,8	3983,7	26409,6	14595,3	8013,3	7128,9
Pajęczno .....	29084,4	26057,0	862,3	3845,7	20707,5	13246,8	3840,7	3027,5
Gminy wiejskie: Rural gminas:								
Kielczygłów .....	14216,4	11050,6	322,4	2068,7	8426,2	4816,0	2075,6	3165,8
Nowa Brzeźnica .....	12545,2	12070,8	120,6	1891,6	9957,6	6164,9	2186,7	474,4
Rząśnia .....	35569,8	22401,5	1987,7	2446,5	14628,9	8336,0	3786,1	13168,3
Siemkowice .....	13641,4	12558,8	117,5	2363,7	9972,8	5859,8	2290,7	1082,7
Strzelce Wielkie .....	13077,9	11683,0	265,4	1928,9	9277,2	5233,8	2413,4	1394,9
Sulmierzyce .....	28722,0	15005,4	466,7	1880,2	12491,3	7108,5	3230,7	13716,6
Powiat poddębicki								
Gminy miejsko-wiejskie: Urban-rural gminas:								
Poddębice .....	68901,4	33016,9	1632,4	6258,8	24316,6	12589,5	7105,3	35884,5
Uniejów .....	21798,7	18744,4	597,3	3619,0	13957,9	6491,8	4789,1	3054,3
Gminy wiejskie: Rural gminas:								
Dalików .....	11456,3	10229,9	409,1	1709,4	8055,9	4527,8	1907,6	1226,4
Pęczniew .....	10304,0	9204,7	523,8	1626,4	6798,5	3649,7	1781,2	1099,4
Wartkowice .....	20886,8	14919,5	160,6	3268,7	11182,1	6160,4	2701,0	5967,3
Zadzim .....	13220,9	13053,4	138,2	1995,6	10289,1	5613,0	2550,7	167,5
Powiat sieradzki								
Gminy miejskie: Urban gminas:								
Sieradz .....	115930,6	93626,3	4438,5	13315,0	73910,6	36886,7	25733,0	22304,3
Gminy miejsko-wiejskie: Urban-rural gminas:								
Błaszki .....	43097,7	37657,7	1370,8	7759,2	27775,8	16252,4	6366,2	5440,0
Warta .....	36559,4	30866,0	2288,9	5802,7	22512,6	11855,3	6633,3	5693,4
Złoczew .....	22404,5	20510,7	1230,6	3682,3	15044,5	8830,6	3339,1	1893,8

TABL. 2 (79). **WYDATKI BUDŻETÓW GMIN WEDŁUG RODZAJÓW W 2013 R. (cd.)**  
**BUDGET EXPENDITURE OF GMINAS BY TYPE IN 2013 (cont.)**

WYSZCZEGÓLNIENIE SPECIFICATION	Ogółem Grand total	Wydatki bieżące Current expenditure						Wydatki majątkowe Property expenditure
		razem total	w tym of which			wydatki bieżące jednostek budżetowych current expenditure of budgetary units		
			dotacje grants	świadczenia na rzecz osób fizycznych benefits for natural persons	razem total	w tym of which		
						wynagrodzenia wages and salaries	zakup materiałów i usług purchase of materials and services	
w tys. zł in thous. zł								
PODREGION SIERADZKI (cd.) SUBREGION (cont.)								
Powiat sieradzki (dok.) (cont.)								
Gminy wiejskie: Rural gminas:								
Brąszewice .....	18379,4	13453,3	1493,5	2944,0	8949,3	5377,0	1898,8	4926,0
Brzeźnio .....	18820,9	15595,1	981,0	2844,0	11602,5	6765,0	2484,6	3225,9
Burzenin .....	19173,2	15805,8	585,0	2804,9	12105,2	6325,6	3621,3	3367,4
Goszczanów .....	19344,2	14423,4	708,5	2469,9	11137,8	6332,0	2331,7	4920,8
Klonowa .....	10344,5	8362,1	318,6	1497,9	6527,9	3772,2	1493,8	1982,5
Sieradz .....	26108,6	24198,3	1121,9	4504,3	18248,6	9557,2	5626,7	1910,3
Wróblew .....	16719,8	14886,7	461,5	2285,9	11895,1	6981,8	2527,2	1833,1
Powiat wieluński								
Gminy miejsko-wiejskie: Urban-rural gminas:								
Wieluń .....	88057,6	67764,3	6572,9	12686,3	47901,0	26447,9	13573,6	20293,3
Gminy wiejskie: Rural gminas:								
Biała .....	14564,4	13419,1	625,5	2441,5	10105,1	5800,4	2416,4	1145,2
Czarnożyły .....	14115,7	10953,4	456,0	1646,7	8691,1	5013,2	2139,4	3162,3
Konopnica .....	11900,7	10723,8	979,3	1582,6	8010,4	4491,5	2063,7	1176,9
Mokrsko .....	17617,0	15592,7	464,8	2428,3	12076,3	6995,1	2474,3	2024,2
Osjaków .....	16066,7	12621,1	1573,4	2159,5	8646,4	5185,0	1874,9	3445,5
Ostrówek .....	14570,1	12539,7	317,4	2517,3	9513,2	6039,1	1514,4	2030,3
Pątnów .....	15760,4	15126,6	196,6	2905,8	11246,5	6267,6	2485,9	633,9
Skomlin .....	13677,6	9311,9	320,3	1542,9	7202,2	4090,3	1713,4	4365,7
Wierzchlas .....	17553,6	16543,5	952,5	2673,6	12871,3	6921,0	3464,7	1010,1
Powiat wierszowski								
Gminy miejsko-wiejskie: Urban-rural gminas:								
Wieruszów .....	45776,4	36918,3	2002,5	5565,2	28974,7	15560,0	9122,2	8858,1
Gminy wiejskie: Rural gminas:								
Bolesławiec .....	10357,5	9725,8	1915,4	1560,0	6028,5	3124,0	1808,7	631,7
Czastary .....	9673,5	9418,2	484,9	1617,9	7254,6	4319,7	1568,2	255,3
Galewice .....	18012,8	15039,2	523,9	2560,6	11681,9	7106,3	2380,3	2973,6
Lututów .....	13662,9	12939,9	627,5	2333,2	9629,0	5715,9	2004,1	723,1
Łubnice .....	13104,6	11409,5	515,2	1563,7	9075,9	5071,7	2254,3	1695,1
Sokolniki .....	12732,1	11394,9	214,6	1891,0	9116,5	5582,4	1815,1	1337,2

TABL. 2 (79). **WYDATKI BUDŻETÓW GMIN WEDŁUG RODZAJÓW W 2013 R. (cd.)**  
**BUDGET EXPENDITURE OF GMINAS BY TYPE IN 2013 (cont.)**

WYSZCZEGÓLNIENIE SPECIFICATION	Ogółem Grand total	Wydatki bieżące Current expenditure						Wydatki majątkowe Property expenditure
		razem total	w tym of which			wydatki bieżące jednostek budżetowych current expenditure of budgetary units		
			dotacje grants	świadczenia na rzecz osób fizycznych benefits for natural persons	razem total	w tym of which		
						wynagro- dzenia wages and salaries	zakup materiałów i usług purchase of materials and services	
w tys. zł in thous. zł								
<b>PODREGION SIERADZKI (dok.) SUBREGION (cont.)</b>								
<b>Powiat zduńskowski</b>								
Gminy miejskie: Urban gminas:								
Zduńska Wola .....	107316,0	90477,0	3617,4	15790,2	69913,0	40217,0	17895,3	16839,0
Gminy miejsko-wiejskie: Urban-rural gminas:								
Szadek .....	21417,3	18634,2	1561,2	3633,6	13170,8	6655,7	3646,7	2783,1
Gminy wiejskie: Rural gminas:								
Zapolice .....	14383,7	11922,2	847,1	2197,1	8749,6	4715,9	2603,2	2461,5
Zduńska Wola .....	29260,9	26571,4	826,9	4708,0	20602,6	11838,6	5239,1	2689,5
<b>PODREGION SKIERNIEWICKI SUBREGION</b>								
<b>Powiat kutnowski</b>								
Gminy miejskie: Urban gminas:								
Kutno .....	130028,2	115637,4	10532,9	17143,4	85523,4	42566,6	31672,6	14390,8
Gminy miejsko-wiejskie: Urban-rural gminas:								
Krośniewice .....	26464,9	23318,5	1688,2	6420,4	14830,1	8272,1	3668,8	3146,4
Żychlin .....	31905,2	29251,4	2525,9	7323,6	19027,0	10546,7	5186,6	2653,9
Gminy wiejskie: Rural gminas:								
Bedlno .....	15538,8	13020,3	680,9	2156,9	10144,1	5638,3	2285,5	2518,4
Dąbrowice .....	5920,3	5483,3	91,8	1222,7	4098,5	2139,0	1019,2	437,0
Krzyżanów .....	13777,5	9384,3	765,0	1702,8	6846,5	3473,7	1875,8	4393,2
Kutno .....	22592,8	19136,8	3175,3	3253,3	12552,5	6634,3	3556,0	3456,0
Łanięta .....	7624,3	7041,4	300,1	1561,3	5120,5	2757,4	1310,9	582,9
Nowe Ostrowy .....	14923,7	12833,5	142,5	2348,2	10268,4	5081,2	3425,2	2090,2
Oporów .....	7183,0	6405,9	155,2	1154,4	5004,1	2732,3	1090,3	777,1
Strzelce .....	11288,5	9661,0	389,4	1885,6	7297,0	3655,9	2112,7	1627,5
<b>Powiat łęczycki</b>								
Gminy miejskie: Urban gminas:								
Łęczyca .....	41503,3	37857,5	2417,7	8329,2	26502,0	14297,5	8305,5	3645,8
Gminy wiejskie: Rural gminas:								
Daszyna .....	21387,0	11220,5	146,1	2195,8	8416,1	4143,9	2497,5	10166,5
Góra Świętej .....								
Malgorzaty .....	10962,9	9807,8	53,9	1489,5	8160,9	4040,8	2512,2	1155,1
Grabów .....	16384,7	14321,7	469,2	2917,4	10783,8	5943,7	2394,9	2063,0
Łęczyca .....	25636,7	20463,1	231,5	3406,7	16693,8	8609,6	4831,8	5173,6
Piątek .....	15672,9	14432,4	169,6	2369,3	11655,0	6268,8	3080,5	1240,5
Świnice Warckie .....	9623,9	9596,4	455,2	1858,2	7105,5	4020,0	1546,9	27,4
Witonia .....	9559,4	8416,5	208,3	1714,0	6364,9	3379,7	1674,9	1143,0



TABL. 2 (79). WYDATKI BUDŻETÓW GMIN WEDŁUG RODZAJÓW W 2013 R. (dok.)

BUDGET EXPENDITURE OF GMINAS BY TYPE IN 2013 (cont.)

WYSZCZEGÓLNIENIE SPECIFICATION	Ogółem Grand total	Wydatki bieżące Current expenditure						Wydatki majątkowe Property expenditure
		razem total	w tym of which					
			dotacje grants	świadczenia na rzecz osób fizycznych benefits for natural persons	wydatki bieżące jednostek budżetowych current expenditure of budgetary units			
					razem total	w tym of which		
						wynagrodzenia wages and salaries	zakup materiałów i usług purchase of materials and services	
w tys. zł in thous. zł								
<b>PODREGION SKIERNIEWICKI (dok.) SUBREGION (cont.)</b>								
<b>Powiat łowicki</b>								
Gminy miejskie:								
Urban gminas:								
Łowicz .....	80414,7	71828,4	6950,2	9354,2	54499,8	29860,4	16446,1	8586,3
Gminy wiejskie:								
Rural gminas:								
Bielawy .....	15315,6	15098,5	1532,1	2309,0	11085,6	6056,2	2431,1	217,1
Chąśno .....	10188,7	7234,4	219,0	1042,4	5963,0	3148,8	1549,5	2954,3
Domaniewice .....	11236,3	9675,5	687,1	1511,6	7397,7	4077,3	1883,8	1560,8
Kiernozia .....	12051,6	8196,5	313,6	1164,3	6663,4	3675,5	1579,4	3855,0
Kocierzew .....								
Południowy .....	16524,4	10039,0	1739,8	1391,4	6842,7	3385,1	2065,5	6485,4
Łowicz .....	19803,0	16057,2	2794,3	2248,9	10863,7	4992,2	4007,9	3745,8
Łyszkowice .....	17521,5	14084,3	665,4	2580,9	10803,4	5850,9	3066,0	3437,2
Nieborów .....	25884,7	19565,2	1126,2	2529,5	15788,7	9490,2	3573,3	6319,5
Zduny .....	16941,6	13480,8	588,2	1782,7	11013,9	5679,0	2997,8	3460,8
<b>Powiat rawski</b>								
Gminy miejskie:								
Urban gminas:								
Rawa Mazowiecka ...	57484,8	48276,7	4547,8	6188,1	36428,8	21100,0	9018,8	9208,1
Gminy miejsko-wiejskie:								
Urban-rural gminas:								
Biała Rawska .....	33669,9	29111,2	1222,3	5391,4	21926,8	11677,5	6352,7	4558,7
Gminy wiejskie:								
Rural gminas:								
Cielądz .....	12246,4	10734,6	309,5	2097,0	8177,8	4428,6	2077,8	1511,8
Rawa Mazowiecka ...	19968,5	18211,2	1193,4	3441,2	13369,4	7304,7	3665,7	1757,3
Regnów .....	5646,4	5243,2	132,8	952,9	4067,2	2396,7	831,4	403,2
Sadkowice .....	17411,4	14941,8	151,4	2529,8	11893,9	6491,4	2991,6	2469,6
<b>Powiat skierniewicki</b>								
Gminy wiejskie:								
Rural gminas:								
Bolimów .....	10991,1	9808,2	1710,0	1160,6	6846,2	3333,9	2300,1	1182,9
Gluchów .....	16587,5	14748,9	816,1	2317,7	11484,6	5923,2	3405,2	1838,7
Godzianów .....	8969,5	7211,1	51,7	975,9	6105,6	3497,2	1439,3	1758,4
Kowiesy .....	9708,9	6944,0	548,7	1119,8	5200,3	2656,3	1453,6	2764,9
Lipce Reymontowskie	8202,5	8034,7	1002,5	1300,9	5603,6	3071,5	1593,3	167,7
Maków .....	16557,9	14931,3	283,3	1802,4	12660,3	7139,1	3465,7	1626,6
Nowy Kawęczyn .....	10302,6	8005,6	140,8	1181,7	6616,3	3524,8	1825,0	2297,0
Skierniewice .....	17692,9	16953,9	1026,1	3069,8	12441,5	6242,1	4137,9	738,9
Ślupia .....	7611,3	6740,7	261,1	1204,8	5201,8	2830,0	1430,7	870,7

TABL. 3 (80). WYDATKI BUDŻETÓW GMIN WEDŁUG DZIAŁÓW W 2013 R.

BUDGET EXPENDITURE OF GMINAS BY DIVISION IN 2013

WYSZCZEGÓLNIENIE SPECIFICATION	Ogółem Total	W tym Of which									
		rolnic- two i łowiec- two agricul- ture and hunting	tran- sport i łącz- ność trans- port and commu- nication	gospo- darka miesz- kaniowa dwelling econo- my	admini- stracja pub- liczna public admini- stration	oświata i wycho- wanie educa- tion	ochro- na zdro- wia health care	pomoc społecz- na i po- zostałe zadania w zakre- sie poli- tyki spo- łecznej social assista- nce and other tasks in sphere of social policy	gospo- darka komu- nalna i ochro- na śro- dowiska municipi- pal eco- nomy and environ- mental protec- tion	kultura i ochro- na dzie- dztwa narodow- ego culture and pro- tection of nation- al heri- tage	kultura fizyczna physical educa- tion
		w tys. zł		in thous. zł							
<b>O GÓŁEM TOTAL</b>	<b>5088775,0</b>	<b>128608,3</b>	<b>461376,0</b>	<b>129040,1</b>	<b>536096,5</b>	<b>1836191,4</b>	<b>43343,5</b>	<b>823262,3</b>	<b>466346,2</b>	<b>214973,6</b>	<b>111983,7</b>
<b>PODREGION ŁÓDZKI SUBREGION</b>											
<b>Powiat brzeziński</b>											
Gminy miejskie: Urban gminas:											
Brzeziny .....	37003,9	30,9	4234,5	2038,9	3277,0	9679,7	202,2	7806,2	4589,8	1177,8	1947,9
Gminy wiejskie: Rural gminas:											
Brzeziny .....	14070,2	536,6	536,7	462,0	1785,2	5850,0	71,1	2562,5	687,7	431,4	2,3
Dmosin .....	12322,9	355,8	731,3	253,1	1601,1	5083,7	30,9	1969,4	1113,7	295,2	77,5
Jeżów .....	14511,8	261,1	1518,5	65,6	1647,9	4108,6	92,8	1828,0	2747,8	194,6	113,1
Rogów .....	12847,1	1046,2	1095,9	15,7	1598,2	4760,4	47,9	2056,6	629,0	972,2	85,2
<b>Powiat łódzki wschodni</b>											
Gminy miejsko-wiejskie: Urban-rural gminas:											
Koluszki .....	56497,3	462,8	8293,1	678,2	5843,9	22161,4	361,3	8061,3	3770,2	3472,3	777,3
Rzgów .....	33954,8	373,6	5754,8	749,4	4889,3	10302,7	302,0	3369,6	3204,7	924,7	1618,4
Tuszyn .....	37153,5	267,4	1858,7	729,9	5143,1	11911,4	112,3	6643,8	3037,5	1987,2	2676,7
Gminy wiejskie: Rural gminas:											
Andrespol .....	35707,8	166,3	3551,1	543,1	3161,4	13380,5	210,8	4915,8	5895,3	617,2	906,9
Brójce .....	16172,1	389,8	1313,0	320,7	2523,4	6593,1	63,8	2022,8	789,1	1102,0	35,0
Nowosolna .....	16561,8	276,6	1687,7	-	3019,4	6245,9	45,7	1762,5	1384,9	553,8	412,6
<b>Powiat pabianicki</b>											
Gminy miejskie: Urban gminas:											
Konstantynów Łódzki	50358,3	39,6	2948,6	5571,2	4236,2	13987,3	367,7	7649,5	9819,8	1075,9	2351,5
Pabianice .....	162409,7	17,9	18332,9	4446,5	13120,1	56164,6	10028,2	32260,0	9636,6	3156,5	4439,9
Gminy wiejskie: Rural gminas:											
Łdutow .....	12068,6	317,2	1579,8	152,7	1459,9	4231,0	34,0	2572,6	455,6	569,8	128,1
Dobroń .....	20900,3	1489,9	1886,5	186,9	2493,2	8917,6	117,3	2869,7	1232,1	602,0	178,5
Ksawerów .....	22390,5	307,7	1647,3	234,9	3762,2	9118,5	71,6	2755,8	2167,5	989,8	133,2
Lutomiernsk .....	20753,9	307,5	3389,8	347,0	3644,7	7305,8	88,7	2771,7	569,3	650,8	380,4
Pabianice .....	29059,4	1586,2	4185,3	246,0	2719,2	9218,3	1607,2	2342,1	3416,4	1354,9	257,5

TABL. 3 (80). WYDATKI BUDŻETÓW GMIN WEDŁUG DZIAŁÓW W 2013 R. (cd.)

BUDGET EXPENDITURE OF GMINAS BY DIVISION IN 2013 (cont.)

WYSZCZEGÓLNIENIE SPECIFICATION	Ogółem Total	W tym Of which									
		rolnictwo i łowiectwo agriculture and hunting	transport i łączność transport and communication	gospodarka mieszkaniowa dwelling economy	administracja publiczna public administration	oświata i wychowanie education	ochrona zdrowia health care	pomoc społeczna i pozostałe zadania w zakresie polityki społecznej social assistance and other tasks in sphere of social policy	gospodarka komunalna i ochrona środowiska municipal economy and environmental protection	kultura i ochrona dziedzictwa narodowego culture and protection of national heritage	kultura fizyczna physical education
		w tys. zł in thous. zł									
<b>PODREGION ŁÓDZKI (dok.)</b> <b>SUBREGION (cont.)</b>											
<b>Powiat zgierski</b>											
Gminy miejskie: Urban gminas:											
Głowno .....	37910,9	13,2	3040,8	1322,0	5114,1	13380,9	660,6	7098,8	4614,9	555,0	308,7
Ozorków .....	53254,9	10,9	4137,1	2610,1	5041,5	21129,5	437,4	9777,4	4684,3	705,6	2252,6
Zgierz .....	143705,4	154,5	19412,4	10690,6	13768,9	48481,0	922,6	27526,5	6972,9	2899,1	3742,8
Gminy miejsko-wiejskie: Urban-rural gminas:											
Aleksandrów Łódzki	86416,4	304,5	3758,4	2350,1	9620,6	27605,4	410,0	13130,1	16891,3	1019,4	7016,9
Stryków .....	52185,8	771,5	4985,3	1638,5	6370,5	18130,1	221,4	6082,0	8526,8	1651,1	686,0
Gminy wiejskie: Rural gminas:											
Głowno .....	11144,1	448,4	296,2	6,2	1532,8	4507,9	19,9	2004,4	535,3	204,1	644,1
Ozorków .....	21161,7	701,3	1093,1	1188,7	3974,1	7386,1	77,2	2833,9	2199,2	754,0	120,0
Parzęczew .....	16608,6	2333,1	675,6	915,2	2768,3	5531,9	79,4	2198,9	752,1	580,7	85,8
Zgierz .....	32583,0	729,2	1089,6	115,3	5329,6	12571,8	131,1	5856,0	4046,2	961,7	493,0
<b>PODREGION PIOTRKOWSKI</b> <b>SUBREGION</b>											
<b>Powiat bełchatowski</b>											
Gminy miejskie: Urban gminas:											
Bełchatów .....	175708,0	6,9	22009,3	2212,7	16057,8	59799,9	1017,3	29873,6	14664,8	17949,3	1823,3
Gminy miejsko-wiejskie: Urban-rural gminas:											
Zelów .....	58979,5	1089,6	1751,1	79,8	4667,9	15419,7	115,4	10097,5	22346,0	959,6	295,1
Gminy wiejskie: Rural gminas:											
Bełchatów .....	44070,3	4213,0	2193,8	548,0	4798,0	17224,6	127,5	4811,7	4479,7	1805,3	307,6
Drużbice .....	15245,4	2158,0	401,5	173,2	1970,6	5386,0	48,0	2440,7	960,5	489,7	481,6
Kleszczów .....	200929,6	97,6	21620,2	1983,3	8022,9	20957,8	5731,6	2972,2	68220,8	13415,1	4351,1
Kluki .....	12584,6	251,1	1391,2	61,7	1513,2	4652,1	47,4	1638,5	904,2	1186,3	41,0
Rusiec .....	15597,0	283,1	735,5	228,4	2249,2	6674,8	86,6	2596,5	938,4	518,6	107,9
Szczerców .....	50293,1	1459,0	7153,5	465,7	3331,0	20024,1	178,1	4270,6	3505,2	2297,7	1202,0

TABL. 3 (80). WYDATKI BUDŻETÓW GMIN WEDŁUG DZIAŁÓW W 2013 R. (cd.)

BUDGET EXPENDITURE OF GMINAS BY DIVISION IN 2013 (cont.)

WYSZCZEGÓLNIENIE SPECIFICATION	Ogółem Total	W tym Of which									
		rolnictwo i łowiectwo agriculture and hunting	transport i łączność transport and communication	gospodarka mieszkaniowa dwelling economy	administracja publiczna public administration	oświata i wycho- wanie education	ochrona zdro- wia health care	pomoc społeczna i pozostałe zadania w zakresie polityki społecznej social assistance and other tasks in sphere of social policy	gospodarka komunalna i ochrona środowiska municipal economy and environmental protection	kultura i ochrona dziedzictwa narodowego culture and protection of national heritage	kultura fizyczna physical education
		w tys. zł					in thous. zł				
<b>PODREGION PIOTRKOWSKI (cd.) SUBREGION (cont.)</b>											
<b>Powiat opoczyński</b>											
Gminy miejsko-wiejskie: Urban-rural gminas:											
Drzewica .....	31285,5	238,1	1622,6	1401,2	2757,3	12193,7	111,8	5119,0	1751,3	4119,4	997,0
Opoczno .....	86096,7	333,7	4276,5	3119,7	7269,2	40371,5	561,2	16798,2	5629,4	2787,2	1063,8
Gminy wiejskie: Rural gminas:											
Białaczów .....	20588,9	573,3	446,0	3,5	2555,9	6251,9	47,3	3748,7	4973,2	688,2	48,2
Mniszków .....	13076,4	709,2	394,2	0,0	1893,4	6235,7	27,8	2359,7	406,2	369,9	40,7
Paradyż .....	16105,8	381,5	367,9	13,5	3429,2	6243,4	18,6	2533,6	2424,9	24,0	47,7
Poświętne .....	9066,0	193,8	707,5	57,5	1662,0	3529,3	33,6	1428,8	340,3	767,5	60,3
Stawno .....	22726,5	1235,7	683,6	469,3	3363,5	9022,6	64,6	4569,0	816,2	1091,4	522,8
Żarnów .....	16113,3	353,5	1377,0	145,4	2041,0	5773,1	68,7	3960,3	555,7	388,8	87,5
<b>Powiat piotrkowski</b>											
Gminy miejsko-wiejskie: Urban-rural gminas:											
Sulejów .....	36577,6	246,8	2901,5	185,8	4140,2	16246,9	208,5	7489,7	2471,3	896,3	173,5
Wolbórz .....	21062,1	573,9	1108,7	122,6	3269,9	8713,9	128,6	4064,3	861,2	824,0	200,9
Gminy wiejskie: Rural gminas:											
Aleksandrów .....	12978,8	338,0	362,8	26,4	1865,3	4729,1	108,0	4248,2	386,6	191,9	67,9
Czarnocin .....	11718,9	288,2	855,9	149,4	1540,9	5141,5	45,7	1901,6	987,8	91,0	45,1
Gorzkowice .....	25472,5	277,0	1350,9	346,1	2746,2	10869,3	59,7	3514,7	2746,1	354,0	212,2
Grabica .....	18740,8	568,7	2295,0	3,9	2248,5	6942,5	83,4	2625,0	1959,9	254,2	94,7
Łęki Szlacheckie .....	10496,9	237,1	326,1	48,7	1463,8	4871,0	41,4	2115,9	290,6	135,2	8,9
Moszczenica .....	43781,3	515,7	11926,2	229,7	3323,7	14932,1	132,8	6825,0	1672,5	1725,0	715,9
Ręczno .....	10399,1	198,0	323,4	255,3	2058,9	4090,3	27,1	1943,9	486,2	184,1	49,5
Rozprza .....	32324,0	401,6	2141,0	229,5	4244,4	15215,5	133,4	5486,6	2055,9	577,4	399,1
Wola Krzysztoporska	40333,7	633,3	1801,5	1347,9	3260,3	18745,9	108,9	6339,0	2838,5	3900,4	249,0

TABL. 3 (80). WYDATKI BUDŻETÓW GMIN WEDŁUG DZIAŁÓW W 2013 R. (cd.)

BUDGET EXPENDITURE OF GMINAS BY DIVISION IN 2013 (cont.)

WYSZCZEGÓLNIENIE SPECIFICATION	Ogółem Total	W tym Of which									
		rolnictwo i łowiectwo agriculture and hunting	transport i łączność transport and communication	gospodarka mieszkaniowa dwelling economy	administracja publiczna public administration	oświata i wychowanie education	ochrona zdrowia health care	pomoc społeczna i pozostałe zadania w zakresie polityki społecznej social assistance and other tasks in sphere of social policy	gospodarka komunalna i ochrona środowiska municipal economy and environmental protection	kultura i ochrona dziedzictwa narodowego culture and protection of national heritage	kultura fizyczna physical education
		w tys. zł in thous. zł									
<b>PODREGION PIOTRKOWSKI (cd.)</b>											
<b>SUBREGION (cont.)</b>											
<b>Powiat radomszczański</b>											
Gminy miejskie: Urban gminas:											
Radomsko .....	160657,9	309,8	44850,7	3641,0	11579,4	47688,4	1086,6	30341,5	5437,0	5229,2	2489,2
Gminy miejsko-wiejskie: Urban-rural gminas:											
Kamieńsk .....	26926,3	491,0	2531,8	163,1	1995,3	10016,2	145,5	2547,9	6889,5	536,1	1062,7
Przedbórz .....	24951,3	220,1	757,8	28,3	2702,4	7223,6	151,4	5800,4	3143,6	2072,1	169,6
Gminy wiejskie: Rural gminas:											
Dobryszycze .....	14028,3	2112,1	261,0	61,3	1636,4	5869,8	107,1	2123,5	623,3	329,9	304,0
Gidle .....	18011,2	807,8	368,5	103,3	2030,7	7240,4	73,1	3638,5	1834,3	567,3	345,0
Gomunice .....	14320,8	208,3	809,1	19,5	1822,0	6660,8	61,4	2380,5	757,2	376,4	357,4
Kobiele Wielkie .....	12694,7	325,5	366,1	8,1	1731,3	4889,4	74,8	2354,5	871,3	420,6	1081,3
Kodrąb .....	12638,1	362,1	993,1	20,7	1709,7	5518,6	103,3	2480,3	489,2	132,9	270,2
Lgota Wielka .....	15467,3	2053,5	752,1	200,8	1618,2	4861,2	25,6	2695,8	726,1	546,0	1064,7
Ładzice .....	12572,7	152,7	929,2	234,1	1889,6	5355,0	91,9	2535,2	649,4	247,0	64,5
Masłowice .....	12157,8	448,4	1308,5	55,5	1648,8	4153,3	147,2	2696,6	361,6	167,2	30,3
Radomsko .....	14656,7	109,4	356,2	10,9	1840,8	7200,1	44,9	2929,7	996,1	96,5	29,6
Wielgomłyny .....	14384,5	942,7	1060,2	37,5	1900,6	5117,5	68,7	2786,2	454,0	1173,8	131,8
Żytno .....	15244,7	886,8	954,7	39,6	1570,4	6625,1	36,0	3065,2	896,4	428,5	35,0
<b>Powiat tomaszowski</b>											
Gminy miejskie: Urban gminas:											
Tomaszów Mazowiecki .....	176678,0	5,6	22167,3	2221,8	13017,9	65217,1	2473,7	42687,6	8520,0	4496,4	6682,7
Gminy wiejskie: Rural gminas:											
Będków .....	10867,2	1211,8	241,5	0,0	1261,2	4011,3	27,3	1166,7	921,5	1345,9	30,5
Budziszewice .....	7143,9	243,4	148,5	34,9	1132,5	2721,9	30,6	1338,5	752,0	70,1	384,1
Czerniewice .....	18400,4	4256,8	739,6	136,4	1807,0	5516,1	41,9	3000,4	1075,1	1046,2	73,0
Inowódz .....	11699,9	42,9	518,8	6,1	2110,2	4409,2	105,2	1836,2	921,5	645,9	106,9
Lubochnia .....	21407,6	2313,0	1424,0	1162,1	2765,9	8141,1	73,3	3599,0	866,3	366,2	114,9
Rokiciny .....	19926,1	294,1	1511,7	138,6	2244,0	6740,4	78,2	2731,7	1880,6	1466,7	893,6
Rzeczyca .....	16967,4	419,0	1022,7	215,7	2067,0	5246,0	56,5	3033,6	2457,9	611,1	842,3
Tomaszów Mazowiecki .....	31888,1	117,0	1562,4	723,2	3077,6	11917,9	155,0	4805,3	6322,8	2051,4	504,1

TABL. 3 (80). WYDATKI BUDŻETÓW GMIN WEDŁUG DZIAŁÓW W 2013 R. (cd.)

BUDGET EXPENDITURE OF GMINAS BY DIVISION IN 2013 (cont.)

WYSZCZEGÓLNIENIE SPECIFICATION	Ogółem Total	W tym Of which									
		rolnictwo i łowiectwo agriculture and hunting	transport i łączność transport and communication	gospodarka mieszkaniowa dwelling economy	administracja publiczna public administration	oświata i wychowanie education	ochrona zdrowia health care	pomoc społeczna i pozostałe zadania w zakresie polityki społecznej social assistance and other tasks in sphere of social policy	gospodarka komunalna i ochrona środowiska municipal economy and environmental protection	kultura i ochrona dziedzictwa narodowego culture and protection of national heritage	kultura fizyczna physical education
		w tys. zł in thous. zł									
<b>PODREGION PIOTRKOWSKI (dok.)</b> <b>SUBREGION (cont.)</b>											
<b>Powiat tomaszowski (dok.) (cont.)</b>											
Gminy wiejskie (dok.): Rural gminas (cont.):											
Ujazd .....	30424,3	559,9	646,4	1018,6	3232,1	10688,9	67,3	4286,3	711,1	7016,0	808,6
Żelechlinek .....	12770,8	2148,4	463,9	1039,2	1234,4	3438,2	45,5	2148,2	389,6	424,6	438,8
<b>PODREGION SIERADZKI</b> <b>SUBREGION</b>											
<b>Powiat łaski</b>											
Gminy miejsko-wiejskie: Urban-rural gminas:											
Łask .....	67750,6	525,6	2404,5	683,9	7562,8	26455,5	365,2	12007,2	12432,7	1531,1	1497,8
Gminy wiejskie: Rural gminas:											
Buczek .....	17748,9	605,6	2658,0	196,2	1987,8	7755,5	69,9	2960,0	444,5	296,8	170,0
Sędziejowice .....	18663,4	248,6	1557,8	170,9	2115,7	6701,6	52,8	2958,7	1138,5	2114,2	36,6
Widawa .....	21087,3	1196,0	2237,9	240,6	2305,2	7533,5	120,0	4127,6	1288,6	476,1	105,6
Wodzierady .....	8852,5	320,0	704,5	180,5	1457,6	3536,4	28,5	1372,8	260,9	277,8	44,0
<b>Powiat pajęczański</b>											
Gminy miejsko-wiejskie: Urban-rural gminas:											
Działoszyn .....	38918,2	232,2	1152,4	508,7	3568,0	17380,6	123,1	5208,3	7485,6	919,5	530,5
Pajęczno .....	29084,4	172,9	320,1	134,2	3715,3	14829,2	193,1	4572,6	2342,7	834,1	150,0
Gminy wiejskie: Rural gminas:											
Kielczygłów .....	14216,4	295,5	228,0	60,1	1888,5	6742,5	46,8	2006,8	390,3	326,1	67,3
Nowa Brzeźnica .....	12545,2	164,4	307,1	16,2	2225,7	6376,7	14,2	1885,5	449,5	170,0	111,8
Rząśnia .....	35569,8	2025,3	7616,8	182,8	3091,4	9534,3	193,6	2419,5	2120,0	986,1	3391,7
Siemkowice .....	13641,4	317,7	1326,9	180,0	1706,0	6637,0	37,4	2243,6	315,8	77,5	105,2
Strzelce Wielkie .....	13077,9	201,0	792,6	87,9	1806,5	5584,1	60,8	1936,2	599,6	583,3	298,4
Sulmierzyce .....	28722,0	6597,8	5760,7	227,3	3015,9	6383,4	150,0	2016,8	1278,6	1667,1	269,7

TABL. 3 (80). WYDATKI BUDŻETÓW GMIN WEDŁUG DZIAŁÓW W 2013 R. (cd.)

BUDGET EXPENDITURE OF GMINAS BY DIVISION IN 2013 (cont.)

WYSZCZEGÓLNIENIE SPECIFICATION	Ogółem Total	W tym Of which									
		rolnictwo i łowiectwo agriculture and hunting	transport i łączność transport and communication	gospodarka mieszkaniowa dwelling economy	administracja publiczna public administration	oświata i wycho- wanie education	ochrona zdro- wia health care	pomoc społeczna i pozostałe zadania w zakresie polityki społecznej social assistance and other tasks in sphere of social policy	gospodarka komunalna i ochrona środowiska municipal economy and environmental protection	kultura i ochrona dziedzictwa narodowego culture and protection of national heritage	kultura fizyczna physical education
		w tys. zł in thous. zł									
<b>PODREGION SIERADZKI (cd.)</b> <b>SUBREGION (cont.)</b>											
<b>Powiat poddębicki</b>											
Gminy miejsko-wiejskie: <i>Urban-rural gminas:</i>											
Poddębice .....	68901,4	823,9	19877,0	821,7	4329,8	14297,2	170,1	8756,4	6183,1	696,2	11008,1
Uniejów .....	21798,7	668,5	828,4	973,2	4639,8	6711,6	180,7	3690,0	1776,5	502,7	72,0
Gminy wiejskie: <i>Rural gminas:</i>											
Dalików .....	11456,3	459,1	499,5	49,7	1624,7	4816,3	24,4	1845,8	627,2	486,8	32,0
Pęczniew .....	10304,0	421,6	835,9	48,7	1433,9	3945,3	68,7	1811,7	1078,9	218,1	23,2
Wartkowice .....	20886,8	1871,6	3533,2	211,8	1968,2	6968,7	54,7	3469,0	671,5	1167,3	27,1
Zadzim .....	13220,9	682,4	317,7	100,2	1867,4	6048,3	25,1	2123,9	546,1	142,3	20,0
<b>Powiat sieradzki</b>											
Gminy miejskie: <i>Urban gminas:</i>											
Sieradz .....	115930,6	57,6	4702,1	7632,0	9209,0	39899,6	775,9	17551,0	6585,7	21180,2	2987,4
Gminy miejsko-wiejskie: <i>Urban-rural gminas:</i>											
Błaszki .....	43097,7	3503,2	3205,5	66,2	4074,6	19763,5	196,2	8189,4	1187,3	563,3	188,8
Warta .....	36559,4	1345,9	1816,8	252,2	3903,2	14273,3	137,2	5978,6	2545,3	1143,0	1443,6
Złoczew .....	22404,5	471,2	1206,4	34,3	2095,8	10920,9	106,8	4315,5	1078,9	1019,2	97,6
Gminy wiejskie: <i>Rural gminas:</i>											
Brąszewice .....	18379,4	335,2	816,8	17,6	1787,5	8279,2	51,9	2801,6	2969,0	290,0	56,4
Brzeźnio .....	18820,9	565,5	1844,6	163,5	2468,2	7322,5	86,4	2917,2	550,5	829,9	135,8
Burzenin .....	19173,2	2200,8	1568,1	221,1	1983,6	6767,9	710,4	2847,5	593,5	649,8	138,9
Goszczanów .....	19344,2	1390,4	1720,9	84,9	1919,9	7068,2	53,0	2579,2	475,3	2099,6	304,3
Klonowa .....	10344,5	314,8	659,2	126,7	2756,3	3699,0	22,9	1537,3	351,8	289,1	39,5
Sieradz .....	26108,6	567,7	2233,9	57,2	2986,0	10837,1	113,8	4804,0	1415,8	341,9	296,2
Wróblew .....	16719,8	641,3	871,3	69,3	2229,4	7600,2	67,9	2362,3	645,0	350,0	732,0
<b>Powiat wieluński</b>											
Gminy miejsko-wiejskie: <i>Urban-rural gminas:</i>											
Wieluń .....	88057,6	2933,7	8882,1	3315,7	6529,0	29545,0	737,2	15499,3	8974,8	6545,7	1647,0

TABL. 3 (80). WYDATKI BUDŻETÓW GMIN WEDŁUG DZIAŁÓW W 2013 R. (cd.)

BUDGET EXPENDITURE OF GMINAS BY DIVISION IN 2013 (cont.)

WYSZCZEGÓLNIENIE SPECIFICATION	Ogółem Total	W tym Of which									
		rolnictwo i łowiectwo agriculture and hunting	transport i łączność transport and communication	gospodarka mieszkaniowa dwelling economy	administracja publiczna public administration	oświata i wychoowanie education	ochrona zdrowia health care	pomoc społeczna i pozostałe zadania w zakresie polityki społecznej social assistance and other tasks in sphere of social policy	gospodarka komunalna i ochrona środowiska municipal economy and environmental protection	kultura i ochrona dziedzictwa narodowego culture and protection of national heritage	kultura fizyczna physical education
		w tys. zł in thous. zł									
<b>PODREGION SIERADZKI (dok.) SUBREGION (cont.)</b>											
<b>Powiat wieluński (dok.) (cont.)</b>											
Gminy wiejskie: Rural gminas:											
Biała .....	14564,4	1043,1	348,6	35,1	2018,0	6450,1	74,5	2573,8	458,8	478,8	231,2
Czarnożyły .....	14115,7	245,8	471,4	14,6	1715,6	5890,3	34,9	1743,1	1663,0	355,8	706,0
Konopnica .....	11900,7	258,0	354,7	81,9	1579,2	4534,0	55,7	2576,9	1490,3	307,3	75,1
Mokrsko .....	17617,0	274,9	853,9	140,5	1808,8	7135,7	49,2	3326,9	1921,0	348,5	146,9
Osjaków .....	16066,7	2081,7	1410,4	136,8	2057,6	5681,1	75,8	2330,5	1049,5	453,9	88,3
Ostrówek .....	14570,1	293,8	892,2	50,9	1612,5	5822,4	45,8	3088,1	1395,6	238,4	62,3
Pątnów .....	15760,4	386,4	334,7	453,0	2251,1	7168,4	34,9	3018,8	489,6	143,9	24,7
Skomlin .....	13677,6	238,7	140,9	256,1	1623,8	3885,8	35,3	1563,7	4710,9	254,5	68,3
Wierzchnas .....	17553,6	902,2	781,3	244,4	2416,9	8400,3	72,7	2667,0	999,5	279,5	82,0
<b>Powiat wierszowski</b>											
Gminy miejsko-wiejskie: Urban-rural gminas:											
Wieruszów .....	45776,4	286,8	6739,7	2168,3	4168,5	17411,2	301,4	6805,6	2825,7	1583,4	767,5
Gminy wiejskie: Rural gminas:											
Bolesławiec .....	10357,5	274,2	113,6	703,6	1541,2	3876,7	63,9	1836,2	828,3	301,0	89,5
Czastary .....	9673,5	216,7	138,8	7,8	1608,1	4509,8	44,6	1705,4	582,5	173,3	94,3
Galewice .....	18012,8	263,1	611,1	136,9	2459,6	7717,3	41,1	2402,1	2576,7	479,0	185,2
Lututów .....	13662,9	381,8	482,5	0,0	1714,3	6631,1	63,3	2115,6	1000,9	400,7	116,4
Łubnice .....	13104,6	378,9	483,1	85,2	1598,7	5294,6	80,1	1769,9	981,2	413,8	1246,6
Sokolniki .....	12732,1	177,8	376,4	414,0	1636,7	5983,6	65,1	2012,7	466,9	193,7	18,6
<b>Powiat zduńskowski</b>											
Gminy miejskie: Urban gminas:											
Zduńska Wola .....	107316,0	5,7	8333,3	11156,3	9384,2	46781,6	673,3	20084,9	4916,3	2683,7	1193,6
Gminy miejsko-wiejskie: Urban-rural gminas:											
Szadek .....	21417,3	2039,3	910,7	503,3	2615,8	8185,3	92,1	4048,7	1075,4	1002,4	65,3
Gminy wiejskie: Rural gminas:											
Zapolice .....	14383,7	266,8	2303,3	57,2	1973,5	4871,6	52,4	2596,0	794,9	810,5	25,2
Zduńska Wola .....	29260,9	930,3	1138,5	378,4	3264,7	13867,6	76,8	4820,6	2027,1	249,6	681,4



TABL. 3 (80). WYDATKI BUDŻETÓW GMIN WEDŁUG DZIAŁÓW W 2013 R. (cd.)

BUDGET EXPENDITURE OF GMINAS BY DIVISION IN 2013 (cont.)

WYSZCZEGÓLNIENIE SPECIFICATION	Ogółem Total	W tym Of which									
		rolnictwo i łowiectwo agriculture and hunting	transport i łączność transport and communication	gospodarka mieszkaniowa dwelling economy	administracja publiczna public administration	oświata i wychowanie education	ochrona zdrowia health care	pomoc społeczna i pozostałe zadania w zakresie polityki społecznej social assistance and other tasks in sphere of social policy	gospodarka komunalna i ochrona środowiska municipal economy and environmental protection	kultura i ochrona dziedzictwa narodowego culture and protection of national heritage	kultura fizyczna physical education
		w tys. zł		in thous. zł							
<b>PODREGION SKIERNIEWICKI</b>											
<b>SUBREGION</b>											
<b>Powiat kutnowski</b>											
Gminy miejskie: Urban gminas:											
Kutno .....	130028,2	39,3	17406,0	4129,9	12306,3	39776,0	855,7	22896,8	11526,1	6023,8	4170,6
Gminy miejsko-wiejskie: Urban-rural gminas:											
Krośniewice .....	26464,9	501,8	1200,9	396,8	2832,8	8894,2	123,6	7052,5	3640,4	880,0	60,0
Żychlin .....	31905,2	445,7	2053,1	729,2	3520,3	12509,0	198,1	8986,8	1100,2	1345,8	227,6
Gminy wiejskie: Rural gminas:											
Bedno .....	15538,8	711,5	2361,5	10,3	1946,7	6835,8	10,6	2029,4	272,1	516,3	106,1
Dąbrowice .....	5920,3	298,8	145,1	66,8	913,0	1869,7	19,7	1415,4	224,4	46,5	40,3
Krzyżanów .....	13777,5	558,6	1615,6	131,3	1856,6	3404,5	48,3	1666,8	3673,0	293,4	41,4
Kutno .....	22592,8	1912,0	1732,8	202,2	2659,9	8306,7	55,0	3593,2	1430,1	1230,6	68,0
Łanięta .....	7624,3	310,9	41,8	215,1	1300,3	2510,0	27,9	1695,1	304,4	840,3	0,0
Nowe Ostrowy .....	14923,7	290,7	726,1	582,9	2120,8	4911,7	27,2	2583,7	1576,3	419,2	54,8
Oporów .....	7183,0	393,0	872,6	7,6	1239,3	2816,1	25,5	1127,3	126,6	126,0	9,5
Strzelce .....	11288,5	469,4	958,1	257,2	1679,6	3537,9	36,6	1860,1	376,1	336,0	49,4
<b>Powiat łęczycki</b>											
Gminy miejskie: Urban gminas:											
Łęczyca .....	41503,3	7,9	1509,2	3964,2	4258,9	13501,3	305,0	9706,0	2351,1	3781,1	295,3
Gminy wiejskie: Rural gminas:											
Daszyna .....	21387,0	1920,1	220,7	2263,6	1771,6	4185,4	36,9	2325,1	1904,3	1175,5	4,6
Góra Świętej											
Małgorzaty .....	10962,9	514,3	1079,9	231,5	1582,9	4383,1	36,3	1617,5	695,6	123,8	29,0
Grabów .....	16384,7	902,4	1302,7	86,2	2142,2	6319,9	79,3	2981,8	763,8	1211,2	91,1
Łęczyca .....	25636,7	674,8	4883,6	252,4	2592,8	10364,9	65,9	3240,4	1290,8	230,0	751,7
Piątek .....	15672,9	1545,1	443,3	22,3	2372,4	6895,8	89,4	2713,8	766,9	205,4	72,7
Świnice Warckie .....	9623,9	456,8	102,5	146,4	1359,3	4208,3	49,4	1866,8	403,0	373,8	43,2
Witonia .....	9559,4	349,3	161,7	58,2	1415,1	4438,5	38,8	1870,0	356,3	155,0	28,7
<b>Powiat łowicki</b>											
Gminy miejskie: Urban gminas:											
Łowicz .....	80414,7	13,9	7291,7	8130,9	7382,2	31041,7	652,8	12537,6	4964,4	2121,5	3537,6
Gminy wiejskie: Rural gminas:											
Bielawy .....	15315,6	772,4	372,6	126,8	2394,6	7473,2	63,7	2364,7	538,2	174,0	110,8
Chąśno .....	10188,7	410,8	467,8	257,0	1430,5	3282,2	30,4	996,8	1432,5	1302,3	66,5
Domaniewice .....	11236,3	359,4	798,4	354,5	1268,5	4768,0	49,0	1568,1	520,3	451,9	375,7

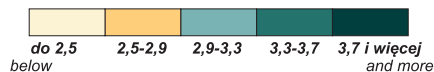
TABL. 3 (80). WYDATKI BUDŻETÓW GMIN WEDŁUG DZIAŁÓW W 2013 R. (dok.)

BUDGET EXPENDITURE OF GMINAS BY DIVISION IN 2013 (cont.)

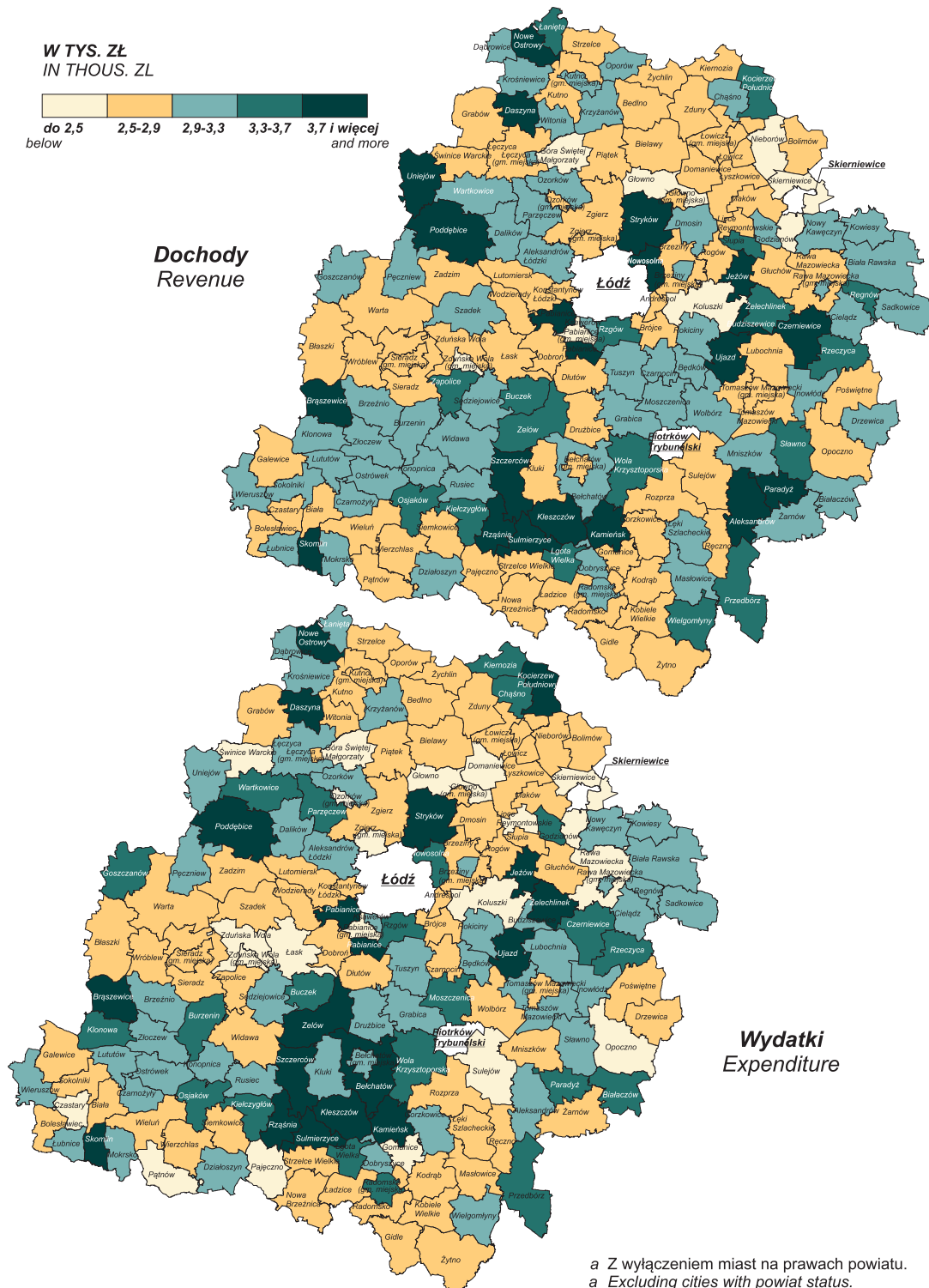
WYSZCZEGÓLNIENIE SPECIFICATION	Ogółem Total	W tym Of which									
		rolnic- two i łowiec- two agricul- ture and hunting	tran- sport i łącz- ność trans- port and commu- nication	gospo- darka miesz- kaniowa dwelling econo- my	admini- stracja pub- liczna public admini- stration	oświata i wycho- wanie educa- tion	ochro- na zdro- wia health care	pomoc społecz- na i po- zostałe zadania w zakre- sie poli- tyki spo- łecznej social assista- nce and other tasks in sphere of social policy	gospo- darka komu- nalna i ochro- na śro- dowiska municipal eco- nomy and environ- mental protec- tion	kultura i ochro- na dzie- dzictwa narodow- ego culture and pro- tection of nation- al he- ritage	kultura fizyczna physical educa- tion
		w tys. zł		in thous. zł							
<b>PODREGION SKIERNIEWICKI (dok.) SUBREGION (cont.)</b>											
<b>Powiat łowicki (dok.) (cont.)</b>											
Gminy wiejskie (dok.): Rural gminas (cont.):											
Kiernozia .....	12051,6	3880,4	391,9	24,6	1224,4	3829,9	26,8	1197,4	313,0	277,4	43,7
Kocierzew Południowy .....	16524,4	2349,5	797,4	4134,9	1740,6	5081,2	48,3	1353,5	251,2	338,0	189,9
Łowicz .....	19803,0	790,2	1823,4	78,6	1909,8	7772,9	46,3	2222,9	2589,2	1036,6	170,9
Łyszkowice .....	17521,5	319,9	771,8	88,3	1722,3	7180,7	40,1	2601,3	1382,8	1121,5	112,2
Nieborów .....	25884,7	252,9	2210,7	186,5	2551,6	13872,8	121,3	2342,2	1046,2	1641,4	567,7
Zduny .....	16941,6	820,8	574,8	76,2	2025,4	6422,1	55,5	1758,0	3534,2	401,9	526,5
<b>Powiat rawski</b>											
Gminy miejskie: Urban gminas:											
Rawa Mazowiecka ...	57484,8	12,3	2020,0	976,2	5670,6	25552,9	424,3	11445,2	4036,2	2420,1	2424,2
Gminy miejsko-wiejskie: Urban-rural gminas:											
Biała Rawska .....	33669,9	1504,7	2943,5	358,8	3881,2	13166,2	285,2	6505,0	1532,1	1123,4	809,4
Gminy wiejskie: Rural gminas:											
Cielądz .....	12246,4	438,7	854,7	9,8	1653,6	4745,7	53,5	2199,5	343,0	904,1	111,1
Rawa Mazowiecka ...	19968,5	1221,9	627,3	324,6	2474,9	8959,2	129,0	4391,8	545,1	364,0	121,8
Regnów.....	5646,4	210,6	291,9	131,0	1143,7	2288,4	28,4	1087,2	103,6	127,1	25,0
Sadkowice .....	17411,4	2578,4	1101,9	59,8	2046,6	7046,0	65,0	2759,8	472,6	154,4	123,0
<b>Powiat skierniewicki</b>											
Gminy wiejskie: Rural gminas:											
Bolimów .....	10991,1	235,2	1008,9	43,9	1466,4	4633,1	103,9	1364,8	957,3	385,9	45,4
Głuchów .....	16587,5	1130,6	1539,5	152,6	1693,8	7817,7	72,4	2588,3	402,0	252,5	89,9
Godzianów .....	8969,5	494,7	704,3	98,7	1421,2	4010,7	13,5	1072,3	255,4	325,9	80,2
Kowiesy .....	9708,9	218,9	1579,2	1739,1	1298,2	2794,3	49,5	1243,7	187,6	170,0	35,0
Lipce Reymontowskie	8202,5	193,0	198,7	54,5	1517,5	3574,4	76,3	1454,7	345,4	288,3	76,9
Maków .....	16557,9	626,6	293,6	196,2	2811,0	7733,0	56,1	1835,8	1525,8	414,3	93,5
Nowy Kawęczyn .....	10302,6	998,6	862,8	116,2	1299,5	4895,1	17,5	1036,4	527,5	92,3	57,3
Skierniewice .....	17692,9	533,3	757,4	189,5	2637,1	6616,1	54,3	3420,7	1176,7	456,4	123,4
Stupia .....	7611,3	238,1	264,0	129,4	1443,5	3181,7	29,7	1294,7	533,8	74,1	44,6

**DOCHODY I WYDATKI BUDŻETÓW GMIN<sup>a</sup> NA 1 MIESZKAŃCA W 2013 R.**  
**REVENUE AND EXPENDITURE OF BUDGET OF GMINAS<sup>a</sup> PER CAPITA IN 2013**

**W TYS. ZŁ**  
**IN THOUS. ZŁ**



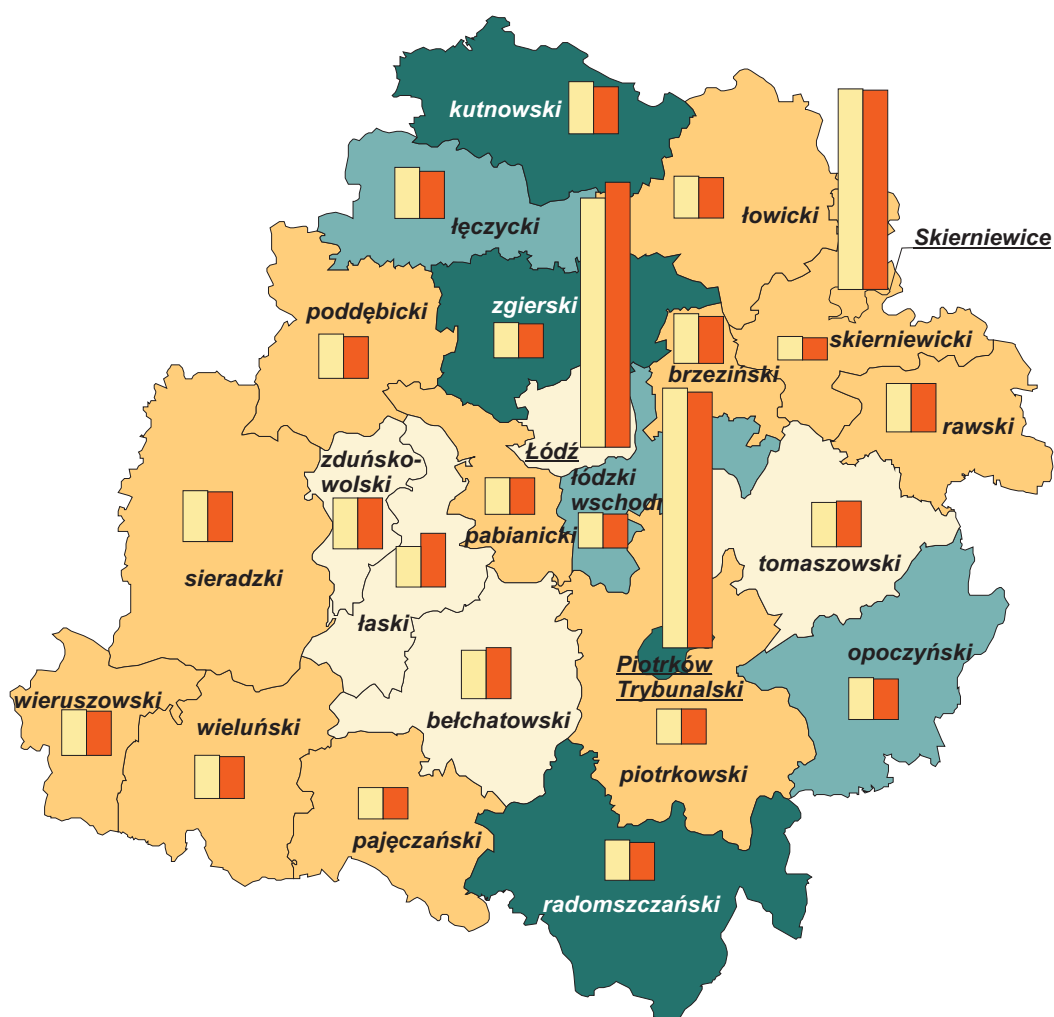
**Dochody**  
**Revenue**



**Wydatki**  
**Expenditure**

<sup>a</sup> Z wyłączeniem miast na prawach powiatu.  
<sup>a</sup> Excluding cities with powiat status.

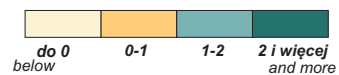
**DOCHODY, WYDATKI I WYNIK FINANSOWY BUDŻETÓW POWIATÓW  
ORAZ MIAST NA PRAWACH POWIATU W 2013 R.**  
REVENUE, EXPENDITURE AND FINANCIAL RESULT OF BUDGETS OF POWIATS  
AND CITIES WITH POWIAT STATUS IN 2013



**DOCHODY I WYDATKI  
NA 1 MIESZKAŃCA W ZŁ**  
REVENUE AND EXPENDITURE  
PER CAPITA IN ZŁ



**WYNIK FINANSOWY W MLN ZŁ**  
FINANCIAL RESULT IN MLN ZŁ



TABL. 4 (81). DOCHODY I WYDATKI BUDŻETÓW GMIN NA 1 MIESZKAŃCA W 2013 R.  
BUDGET REVENUE AND EXPENDITURE OF GMINAS PER CAPITA IN 2013

WYSZCZEGÓLNIENIE SPECIFICATION	Dochody Revenue		Wydatki Expenditure		
	ogółem total	w tym własne of which own revenue	ogółem total	w tym of which	
				bieżące current expenditure	inwestycyjne <sup>a</sup> investment expenditure <sup>a</sup>
	w zł in zł				
O G Ó Ł E M ..... TOTAL	3074,58	1563,34	3033,21	2502,55	523,90
PODREGION ŁÓDZKI SUBREGION					
Powiat brzeziński					
Gminy miejskie: Urban gminas:					
Brzeziny .....	2930,74	1313,25	2939,15	2396,68	533,73
Gminy wiejskie: Rural gminas:					
Brzeziny .....	2645,54	1031,31	2540,67	2134,45	406,22
Dmosin .....	3030,72	1312,42	2698,25	2558,22	140,03
Jeżów .....	4161,31	2402,45	4155,72	3025,57	1130,15
Rogów .....	2625,71	927,66	2695,00	2246,70	448,31
Powiat łódzki wschodni					
Gminy miejsko-wiejskie: Urban-rural gminas:					
Koluszki .....	2352,40	1509,94	2386,27	1954,07	432,20
Rzgów .....	3594,91	2741,43	3430,82	2787,66	643,16
Tuszyn .....	3055,66	1957,86	3058,66	2775,18	283,48
Gminy wiejskie: Rural gminas:					
Andrespol .....	2686,98	1364,36	2729,54	2060,19	669,35
Brójce .....	2831,98	1678,09	2605,89	2291,93	313,96
Nowosolna .....	3921,74	2571,92	3648,78	3332,34	316,45
Powiat pabianicki					
Gminy miejskie: Urban gminas:					
Konstantynów Łódzki .....	2874,83	1645,94	2840,61	2239,82	600,79
Pabianice .....	2359,81	1573,80	2388,52	2311,15	69,28
Gminy wiejskie: Rural gminas:					
Dłutów .....	2764,16	1035,32	2745,37	2347,83	397,54
Dobroń .....	2886,40	1678,00	2799,77	2500,03	299,74
Ksawerów .....	2921,70	1876,94	2944,57	2688,57	255,99
Lutomiersk .....	2583,11	1346,55	2635,42	2243,00	392,42
Pabianice .....	4488,26	2894,38	4400,27	3312,77	1087,51

<sup>a</sup> Łącznie z dotacjami na finansowanie zadań inwestycyjnych samorządowych zakładów budżetowych.

<sup>a</sup> Including grants for financing investment tasks of local government budgetary establishments.

TABL. 4 (81). DOCHODY I WYDATKI BUDŻETÓW GMIN NA 1 MIESZKAŃCA W 2013 R. (cd.)  
 BUDGET REVENUE AND EXPENDITURE OF GMINAS PER CAPITA IN 2013 (cont.)

WYSZCZEGÓLNIENIE SPECIFICATION	Dochody Revenue		Wydatki Expenditure		
	ogółem total	w tym własne of which own revenue	ogółem total	w tym of which	
				bieżące current expenditure	inwestycyjne <sup>a</sup> investment expenditure <sup>a</sup>
w zł in zł					
PODREGION ŁÓDZKI (dok.) SUBREGION (cont.)					
Powiat zgierski					
Gminy miejskie:					
Urban gminas:					
Głowno .....	2878,24	1824,75	2549,32	2171,76	377,56
Ozorków .....	2696,27	1465,39	2638,34	2342,82	295,52
Zgierz .....	2544,49	1667,36	2490,22	2384,14	106,08
Gminy miejsko-wiejskie:					
Urban-rural gminas:					
Aleksandrów Łódzki .....	3182,31	2297,17	2915,43	2185,29	730,14
Stryków .....	4287,79	3035,83	4188,61	3276,28	912,32
Gminy wiejskie:					
Rural gminas:					
Głowno .....	2421,27	762,63	2285,97	2109,25	176,71
Ozorków .....	2930,00	1749,46	3070,03	2652,01	418,02
Parzęczew .....	3289,07	1550,88	3301,90	2607,44	694,46
Zgierz .....	2673,46	1427,39	2503,11	2313,25	189,86
PODREGION PIOTRKOWSKI SUBREGION					
Powiat bełchatowski					
Gminy miejskie:					
Urban gminas:					
Bełchatów .....	2895,87	1744,53	2934,97	2259,81	628,49
Gminy miejsko-wiejskie:					
Urban-rural gminas:					
Zelów .....	3689,93	994,07	3896,12	2467,30	1428,82
Gminy wiejskie:					
Rural gminas:					
Bełchatów .....	3294,71	1962,94	4205,59	2886,74	1271,60
Drużbice .....	2894,87	1067,76	2992,22	2448,78	543,45
Kleszczów .....	45831,66	44392,11	39367,09	29505,95	9665,22
Kluki .....	2842,38	1366,80	2953,44	2265,42	688,01
Rusiec .....	3050,40	1463,29	3013,33	2787,77	225,55
Szczerców .....	5848,71	4010,80	6270,18	4187,34	2082,84
Powiat opoczyński					
Gminy miejsko-wiejskie:					
Urban-rural gminas:					
Drzewica .....	2954,28	683,27	2887,45	2186,97	700,49
Opoczno .....	2617,85	1255,95	2446,69	2305,87	140,82
Gminy wiejskie:					
Rural gminas:					
Białaczów .....	3158,10	720,10	3471,99	2471,75	1000,24
Mniszków .....	2965,02	1056,07	2768,66	2433,13	335,54
Paradyż .....	4146,73	1412,84	3638,09	2877,95	760,14
Poświętne .....	2803,45	624,26	2740,64	2464,47	276,16
Sławno .....	3311,90	1103,91	3029,80	2700,87	328,93
Żarnów .....	3167,00	738,51	2639,80	2361,88	277,92

<sup>a</sup> Łącznie z dotacjami na finansowanie zadań inwestycyjnych samorządowych zakładów budżetowych.

<sup>a</sup> Including allocations for financing investment tasks of self-government budgetary establishments.

TABL. 4 (81). DOCHODY I WYDATKI BUDŻETÓW GMIN NA 1 MIESZKAŃCA W 2013 R. (cd.)  
 BUDGET REVENUE AND EXPENDITURE OF GMINAS PER CAPITA IN 2013 (cont.)

WYSZCZEGÓLNIENIE SPECIFICATION	Dochody Revenue		Wydatki Expenditure		
	ogółem total	w tym własne of which own revenue	ogółem total	w tym of which	
				bieżące current expenditure	inwestycyjne <sup>a</sup> investment expenditure <sup>a</sup>
	w zł in zł				
PODREGION PIOTRKOWSKI (cd.) SUBREGION (cont.)					
Powiat piotrkowski					
Gminy miejsko-wiejskie: Urban-rural gminas:					
Sulejów .....	2519,26	961,12	2248,71	2057,52	191,19
Wolbórz .....	2987,74	1632,40	2716,64	2586,95	129,68
Gminy wiejskie: Rural gminas:					
Aleksandrów .....	3764,98	1170,42	2953,08	2618,25	334,83
Czarnocin .....	2963,36	1123,26	2852,69	2445,98	406,72
Gorzkowice .....	2788,23	1019,20	2947,86	2567,92	379,95
Grabica .....	3235,08	1492,18	3075,29	2521,95	553,34
Łęki Szlacheckie .....	3025,66	746,27	2889,32	2599,87	289,45
Moszczenica .....	3245,63	1244,98	3395,48	2408,75	986,73
Ręczno .....	2894,19	806,65	2895,08	2494,15	400,93
Rozprza .....	2605,17	806,39	2641,07	2354,94	286,13
Wola Krzysztoporska .....	3313,17	1745,41	3411,75	2550,19	861,56
Powiat radomszczański					
Gminy miejskie: Urban gminas:					
Radomsko .....	3140,29	1632,27	3361,75	2434,22	894,65
Gminy miejsko-wiejskie: Urban-rural gminas:					
Kamieńsk .....	4030,80	2469,46	4413,43	3544,58	868,85
Przedbórz .....	3352,46	1047,91	3366,34	2731,49	634,85
Gminy wiejskie: Rural gminas:					
Dobryszycze .....	3085,91	1652,96	3199,15	2429,55	769,60
Gidle .....	2753,60	1006,32	2834,63	2485,78	348,84
Gomunice .....	2523,06	961,75	2391,99	2255,84	136,15
Kobiele Wielkie .....	2746,90	766,69	2827,33	2461,69	365,64
Kodrąb .....	2733,48	636,97	2692,40	2501,13	191,27
Lgota Wielka .....	3341,86	1094,43	3547,55	2648,65	898,91
Ładzice .....	2620,53	1099,70	2572,68	2390,48	182,20
Masłowice .....	3036,23	956,91	2851,27	2437,28	413,99
Radomsko .....	2711,13	1190,13	2604,70	2473,26	131,44
Wielgomłyn .....	3308,08	1122,57	2999,90	2554,96	444,94
Żytno .....	2899,26	670,29	2835,69	2523,12	312,56
Powiat tomaszowski					
Gminy miejskie: Urban gminas:					
Tomaszów Mazowiecki .....	2777,62	1437,28	2715,70	2330,83	354,13

a Łącznie z dotacjami na finansowanie zadań inwestycyjnych samorządowych zakładów budżetowych.

a Including grants for financing investment tasks of local government budgetary establishments.

TABL. 4 (81). DOCHODY I WYDATKI BUDŻETÓW GMIN NA 1 MIESZKAŃCA W 2013 R. (cd.)  
 BUDGET REVENUE AND EXPENDITURE OF GMINAS PER CAPITA IN 2013 (cont.)

WYSZCZEGÓLNIENIE SPECIFICATION	Dochody Revenue		Wydatki Expenditure		
	ogółem total	w tym własne of which own revenue	ogółem total	w tym of which	
				bieżące current expenditure	inwestycyjne <sup>a</sup> investment expenditure <sup>a</sup>
w zł in zł					
PODREGION PIOTRKOWSKI (dok.) SUBREGION (cont.)					
Powiat tomaszowski (dok.) (cont.)					
Gminy wiejskie: Rural gminas:					
Będków .....	3035,73	926,90	3241,05	2513,94	727,11
Budziszewice .....	3825,23	1639,68	3162,42	2675,21	487,22
Czerniewice .....	3747,36	974,42	3567,36	2558,84	1008,51
Inowódz .....	3045,47	1756,43	3005,36	2799,37	205,99
Lubochnia .....	2867,60	1157,86	2956,03	2346,98	609,05
Rokiciny .....	3231,88	1302,55	3226,90	2441,15	785,75
Rzeczyca .....	3643,31	1256,17	3541,51	2818,03	723,48
Tomaszów Mazowiecki .....	2834,16	1485,84	2979,64	2122,89	856,75
Ujazd .....	3899,43	2036,14	3839,99	2643,51	1196,48
Żelechlinek .....	3683,16	896,08	3797,45	2574,06	1223,40
PODREGION SIERADZKI SUBREGION					
Powiat łaski					
Gminy miejsko-wiejskie: Urban-rural gminas:					
Łask .....	2587,34	1365,90	2396,39	2023,56	372,83
Gminy wiejskie: Rural gminas:					
Buczek .....	3421,63	1842,34	3539,88	2435,70	1104,17
Sędziejowice .....	2949,30	1129,79	2916,16	2604,20	311,96
Widawa .....	2948,42	1065,77	2775,02	2459,18	315,83
Wodzierady .....	2761,01	1279,64	2695,65	2491,94	203,71
Powiat pajęczański					
Gminy miejsko-wiejskie: Urban-rural gminas:					
Działoszyn .....	2945,24	1865,81	3020,19	2466,96	553,23
Pajęczno .....	2532,03	1331,70	2468,13	2211,22	256,91
Gminy wiejskie: Rural gminas:					
Kielczygłów .....	3316,12	1013,72	3395,36	2639,26	756,10
Nowa Brzeźnica .....	2624,06	845,84	2651,70	2551,42	100,28
Rząśnia .....	7361,73	5362,39	7302,36	4598,96	2703,40
Siemkowice .....	2811,16	718,90	2814,99	2591,58	223,41
Strzelce Wielkie .....	2794,91	943,33	2771,32	2475,74	295,59
Sulmierzyce .....	4994,51	3318,06	6325,03	3304,43	3020,60

a Łącznie z dotacjami na finansowanie zadań inwestycyjnych samorządowych zakładów budżetowych.

a Including grants for financing investment tasks of local government budgetary establishments.



TABL. 4 (81). DOCHODY I WYDATKI BUDŻETÓW GMIN NA 1 MIESZKAŃCA W 2013 R. (cd.)  
 BUDGET REVENUE AND EXPENDITURE OF GMINAS PER CAPITA IN 2013 (cont.)

WYSZCZEGÓLNIENIE SPECIFICATION	Dochody Revenue		Wydatki Expenditure		
	ogółem total	w tym własne of which own revenue	ogółem total	w tym of which	
				bieżące current expenditure	inwestycyjne <sup>a</sup> investment expenditure <sup>a</sup>
			w zł in zł		
PODREGION SIERADZKI (cd.) SUBREGION (cont.)					
Powiat poddębicki					
Gminy miejsko-wiejskie: Urban-rural gminas:					
Poddębice .....	3955,60	1128,85	4341,61	2080,46	2261,16
Uniejów .....	4098,77	2097,69	3031,81	2607,01	314,37
Gminy wiejskie: Rural gminas:					
Dalików .....	3220,63	1104,45	2985,74	2666,11	319,63
Pęczniew .....	3049,38	995,48	2938,14	2624,65	313,48
Wartkowice .....	3273,27	1193,67	3328,05	2377,23	950,82
Zadzim .....	2867,36	1004,44	2603,05	2570,07	32,98
Powiat sieradzki					
Gminy miejskie: Urban gminas:					
Sieradz .....	2658,35	1638,86	2665,44	2152,63	512,81
Gminy miejsko-wiejskie: Urban-rural gminas:					
Błaszki .....	2896,47	854,82	2894,99	2529,57	365,42
Warta .....	2883,88	769,71	2834,28	2392,90	441,38
Złoczew .....	3272,65	857,62	3066,59	2807,38	259,21
Gminy wiejskie: Rural gminas:					
Brąszewice .....	4098,26	907,72	4127,41	3021,18	1106,23
Brzeźnio .....	3064,54	1033,24	2980,35	2469,53	510,82
Burzenin .....	3075,71	964,68	3382,71	2788,60	594,10
Goszczanów .....	3058,53	816,38	3422,54	2551,91	870,64
Klonowa .....	3026,55	961,51	3497,14	2826,93	670,21
Sieradz .....	2682,64	986,73	2527,94	2342,98	119,51
Wróblew .....	2737,59	1017,79	2746,35	2445,25	301,10
Powiat wieluński					
Gminy miejsko-wiejskie: Urban-rural gminas:					
Wieluń .....	2591,14	1541,39	2706,47	2082,75	623,72
Gminy wiejskie: Rural gminas:					
Biała .....	2863,07	786,36	2618,08	2412,21	205,87
Czarnożyły .....	2940,09	1093,32	3094,19	2401,01	693,19
Konopnica .....	3235,91	950,08	3060,87	2758,18	302,69
Mokrsko .....	3154,56	1003,01	3271,49	2895,58	375,90
Osjałów .....	3588,27	1055,11	3336,79	2621,21	715,58
Ostrówek .....	3064,18	965,25	3185,41	2741,52	443,89
Pątnów .....	2777,32	718,57	2403,61	2306,94	96,67
Skomlin .....	3829,29	1071,47	4020,45	2737,19	1283,27
Wierzchnas .....	2813,59	806,12	2684,04	2529,58	154,46

a Łącznie z dotacjami na finansowanie zadań inwestycyjnych samorządowych zakładów budżetowych.

a Including grants for financing investment tasks of local government budgetary establishments.

TABL. 4 (81). DOCHODY I WYDATKI BUDŻETÓW GMIN NA 1 MIESZKAŃCA W 2013 R. (cd.)  
 BUDGET REVENUE AND EXPENDITURE OF GMINAS PER CAPITA IN 2013 (cont.)

WYSZCZEGÓLNIENIE SPECIFICATION	Dochody Revenue		Wydatki Expenditure		
	ogółem total	w tym własne of which own revenue	ogółem total	w tym of which	
				bieżące current expenditure	inwestycyjne <sup>a</sup> investment expenditure <sup>a</sup>
w zł in zł					
<b>PODREGION SIERADZKI (dok.) SUBREGION (cont.)</b>					
<b>Powiat wieruszowski</b>					
Gminy miejsko-wiejskie:					
Urban-rural gminas:					
Wieruszów .....	2925,85	1733,46	3193,77	2575,76	595,68
Gminy wiejskie:					
Rural gminas:					
Bolesławiec .....	2623,22	840,91	2533,03	2378,53	154,50
Czastary .....	2612,76	690,30	2446,50	2381,94	64,57
Galewice .....	2865,22	976,02	2888,05	2411,28	476,77
Lututów .....	3213,74	1254,26	2969,56	2812,40	157,16
Łubnice .....	3139,72	962,81	3169,96	2759,93	410,03
Sokolniki .....	3015,65	1020,16	2606,90	2333,11	273,78
<b>Powiat zduńskowski</b>					
Gminy miejskie:					
Urban gminas:					
Zduńska Wola .....	2452,02	1274,20	2454,73	2069,56	382,59
Gminy miejsko-wiejskie:					
Urban-rural gminas:					
Szadek .....	2970,79	979,68	2895,41	2519,16	376,25
Gminy wiejskie:					
Rural gminas:					
Zapolice .....	3493,57	1357,31	2897,03	2401,25	495,78
Zduńska Wola .....	2579,69	1125,44	2461,17	2234,95	226,22
<b>PODREGION SKIERNIEWICKI SUBREGION</b>					
<b>Powiat kutnowski</b>					
Gminy miejskie:					
Urban gminas:					
Kutno .....	2932,19	2008,33	2840,16	2525,83	314,33
Gminy miejsko-wiejskie:					
Urban-rural gminas:					
Krośniewice .....	3265,25	1512,83	3000,21	2643,52	356,70
Żychlin .....	2631,35	1442,92	2544,68	2333,02	211,66
Gminy wiejskie:					
Rural gminas:					
Bedlno .....	2757,16	1097,08	2727,53	2285,47	442,06
Dąbrowice .....	3050,96	917,74	3015,93	2793,34	222,59
Krzyżanów .....	2940,37	1331,40	3187,77	2171,30	1016,47
Kutno .....	2674,86	1236,66	2582,92	2187,81	395,11
Łanięta .....	3469,13	1384,40	3014,76	2784,26	230,50
Nowe Ostrowy .....	3883,73	1805,23	4123,71	3546,14	577,57
Oporów .....	2943,35	1000,70	2715,69	2421,90	293,80
Strzelce .....	2692,89	1005,57	2777,00	2376,64	400,36
<b>Powiat łęczycki</b>					
Gminy miejskie:					
Urban gminas:					
Łęczyca .....	2947,97	1685,80	2795,96	2550,35	245,61

a Łącznie z dotacjami na finansowanie zadań inwestycyjnych samorządowych zakładów budżetowych.

a Including grants for financing investment tasks of local government budgetary establishments.

TABL. 4 (81). DOCHODY I WYDATKI BUDŻETÓW GMIN NA 1 MIESZKAŃCA W 2013 R. (dok.)

BUDGET REVENUE AND EXPENDITURE OF GMINAS PER CAPITA IN 2013 (cont.)

WYSZCZEGÓLNIENIE SPECIFICATION	Dochody Revenue		Wydatki Expenditure		
	ogółem total	w tym własne of which own revenue	ogółem total	w tym of which	
				bieżące current expenditure	inwestycyjne <sup>a</sup> investment expenditure <sup>a</sup>
w zł in zł					
<b>PODREGION SKIERNIEWICKI (dok.) SUBREGION (cont.)</b>					
<b>Powiat łączycki (dok.) (cont.)</b>					
Gminy wiejskie: Rural gminas:					
Daszyna .....	4317,25	1331,38	5338,73	2800,92	2537,82
Góra Świętej Małgorzaty .....	2494,81	848,59	2441,08	2183,87	257,21
Grabów .....	2877,18	958,18	2646,96	2313,68	333,28
Łęczycza .....	2877,49	1047,87	2994,24	2389,99	604,25
Piątek .....	2779,10	842,41	2508,07	2309,55	198,52
Świnice Warckie .....	2898,23	704,62	2365,75	2359,01	6,74
Witonia .....	3005,50	979,87	2819,06	2482,00	337,06
<b>Powiat łowicki</b>					
Gminy miejskie: Urban gminas:					
Łowicz .....	2765,57	1782,34	2720,85	2430,33	290,52
Gminy wiejskie: Rural gminas:					
Bielawy .....	2805,15	824,69	2703,07	2664,75	38,32
Chąśno .....	2992,61	768,44	3388,32	2405,85	982,47
Domaniewice .....	2605,07	921,82	2422,14	2085,69	336,45
Kiernozia .....	2858,84	998,59	3389,08	2304,99	1084,09
Kocierzew Południowy .....	3357,40	595,89	3779,59	2296,20	1483,39
Łowicz .....	2676,24	1167,65	2625,35	2128,75	496,60
Łyszkowice .....	2686,73	1286,19	2581,63	2075,19	506,44
Nieborów .....	2485,36	1097,62	2762,51	2088,07	674,44
Zduny .....	2553,24	877,02	2845,41	2264,16	581,25
<b>Powiat rawski</b>					
Gminy miejskie: Urban gminas:					
Rawa Mazowiecka .....	3092,28	1970,95	3231,48	2713,85	467,03
Gminy miejsko-wiejskie: Urban-rural gminas:					
Biała Rawska .....	2916,85	1137,12	2913,37	2518,92	394,45
Gminy wiejskie: Rural gminas:					
Cielądz .....	3176,28	755,19	3001,57	2631,02	370,55
Rawa Mazowiecka .....	2578,95	1155,12	2315,19	2111,44	203,75
Regnów .....	3408,80	1111,30	3048,79	2831,08	217,71
Sadkowice .....	3146,92	804,20	3091,50	2653,01	438,49
<b>Powiat skierniewicki</b>					
Gminy wiejskie: Rural gminas:					
Bolimów .....	2667,88	1224,11	2693,23	2403,37	282,51
Gluchów .....	2875,32	794,91	2803,37	2492,62	310,74
Godzianów .....	3222,84	947,34	3430,02	2757,59	672,44
Kowiesy .....	2927,07	1272,49	3233,07	2312,37	920,70
Lipce Reymontowskie .....	2759,91	962,86	2480,33	2429,61	50,72
Maków .....	2738,75	1078,97	2750,94	2480,69	270,25
Nowy Kawęczyn .....	3129,72	1321,76	3074,48	2389,01	685,47
Skierniewice .....	2481,35	1347,86	2418,71	2317,70	101,01
Stupia .....	3382,85	786,84	2799,32	2479,10	320,22

<sup>a</sup> Łącznie z dotacjami na finansowanie zadań inwestycyjnych samorządowych zakładów budżetowych.<sup>a</sup> Including grants for financing investment tasks of local government budgetary establishments.

TABL. 5 (82). DOCHODY BUDŻETÓW POWIATÓW I MIAST NA PRAWACH POWIATU WEDŁUG RODZAJÓW W 2013 R.

BUDGET REVENUE OF POWIATS AND CITIES WITH POWIAT STATUS BY TYPE IN 2013

WYSZCZEGÓLNIENIE SPECIFICATION	Ogółem <sup>a</sup> Grand total <sup>a</sup>	W tym Of which								
		dochody własne own revenue				dotacje celowe z budżetu państwa targeted grants from the state budget			subwencja ogólna z budżetu państwa general subvention from the state budget	
		razem total	w tym of which			razem total	w tym of which		razem total	w tym część oświatowa of which educational part
			udział w podatku dochodowym od osób prawnych share in corporate income tax	udział w podatku dochodowym od osób fizycznych share in personal income tax	dochody z majątku revenue from property		na zadania z zakresu administracji rządowej for government administration tasks	na zadania własne for own tasks		
w tys. zł in thous. zł										
OGÓŁEM .....	5598199,0	3163571,8	81525,4	1101081,9	458222,0	632593,7	436535,5	195043,6	1367621,9	1216537,6
TOTAL										
powiaty.....	1430271,6	466289,3	10847,9	227707,7	28930,9	240388,3	182774,8	57064,3	637939,7	518119,1
powiats										
miasta na prawach powiatu.....	4167927,5	2697282,5	70677,5	873374,2	429291,1	392205,4	253760,6	137979,3	729682,2	698418,4
cities with powiat status										
Podregion łódzki										
Subregion										
Powiaty:										
Powiats:										
brzeziński.....	30832,5	12336,5	58,0	3804,1	2944,9	9375,1	6759,7	2590,8	8041,7	5748,7
łódzki wschodni .....	50014,6	24517,2	260,6	13133,0	2599,2	11281,6	7168,9	4058,8	9803,0	8889,5
pabianicki.....	88159,9	36907,2	807,4	20523,7	536,9	18478,4	12393,0	6050,0	26942,3	24052,1
zgierski.....	116125,3	39360,0	1321,5	25585,7	2924,4	23200,6	18745,2	4374,0	48790,7	42317,6
Podregion m. Łódź										
Subregion										
Miasto na prawach powiatu:										
City with powiat status:										
Łódź .....	3574740,0	2415738,4	64569,6	756132,7	406257,7	328580,6	207816,8	120371,8	561718,1	543576,5
Podregion piotrkowski										
Subregion										
Powiaty:										
Powiats:										
bełchatowski .....	109240,9	49282,9	3556,3	23383,6	766,3	12965,0	11603,1	1348,5	42808,6	41311,4
opoczyński .....	65639,1	16995,3	222,0	8249,1	341,7	11821,8	8540,2	3260,0	30414,4	23707,1
piotrkowski .....	64431,9	18630,4	72,1	9538,4	966,3	10778,7	6481,1	4287,1	28169,0	18745,3
radomszczański .....	95285,5	28856,0	459,9	13431,9	4105,3	14069,5	11713,0	2285,5	50780,7	40827,0
tomaszowski .....	108279,0	35396,2	656,9	16341,8	3568,1	15153,4	12932,9	2205,6	49559,5	42510,6
Miasto na prawach powiatu:										
City with powiat status:										
Piotrków Trybunalski ...	397284,9	178371,5	3517,3	65952,6	16462,3	44771,0	30095,7	14617,3	106101,3	98118,8

a Łącznie z dotacjami §§ 200, 620 nieuwzględnionymi w podziale według źródeł pochodzenia.

a Including §§ 200, 620 grants not included in division by source.

TABL. 5 (82). DOCHODY BUDŻETÓW POWIATÓW I MIAST NA PRAWACH POWIATU WEDŁUG RODZAJÓW W 2013 R. (dok.)

BUDGET REVENUE OF POWIATS AND CITIES WITH POWIAT STATUS BY TYPE IN 2013 (cont.)

WYSZCZEGÓLNIENIE SPECIFICATION	Ogółem <sup>a</sup> Grand total <sup>f</sup>	W tym Of which								
		dochody własne own revenue				dotacje celowe z budżetu państwa targeted grants from the state budget			subwencja ogólna z budżetu państwa general subvention from the state budget	
		razem total	w tym of which			razem total	w tym of which		razem total	w tym część oświatowa of which educational part
			udział w podatku dochodowym od osób prawnych share in corporate income tax	udział w podatku dochodowym od osób fizycznych share in personal income tax	dochody z majątku revenue from property		na zadania z zakresu administracji rządowej for government administration tasks	na zadania własne for own tasks		
w tys. zł in thous. zł										
Podregion sieradzki Subregion										
Powiaty:										
Powiats:										
łaski .....	40695,0	12671,6	110,3	6759,3	1887,9	7392,4	6771,8	610,7	19563,8	16143,5
pajęczański .....	33561,8	11545,5	257,3	6380,9	323,3	6543,6	6264,1	272,8	14627,2	10448,5
poddębicki.....	36840,3	11223,4	64,5	3785,9	927,4	9646,7	6616,5	2990,1	13555,7	8300,4
sieradzki.....	122084,8	37809,1	380,2	13327,7	1614,3	17153,4	12181,0	4946,2	55784,4	44950,4
wieluński .....	68047,5	17085,9	289,5	8952,4	332,7	11663,4	8392,2	3260,3	35941,7	30132,4
wieruszowski.....	39374,7	13395,9	230,2	4587,1	626,5	8323,1	6041,3	2273,9	15743,9	11548,2
zduńskowolski.....	70192,0	20453,0	286,0	9530,4	258,9	10470,6	8642,8	1798,6	33729,0	30475,5
Podregion skierniewicki Subregion										
Powiaty:										
Powiats:										
kutnowski .....	104766,6	33416,8	1092,4	13971,1	2268,7	17640,6	11593,7	6020,0	51625,5	38390,2
łęczycki .....	52719,3	11693,2	205,0	4817,5	482,1	7196,5	6272,6	914,7	30226,6	23834,6
łowicki .....	67788,3	17545,5	242,7	10348,8	506,2	11183,8	7642,7	3505,7	35550,9	28559,8
rawski .....	48423,7	10992,1	208,1	7109,6	684,3	5303,7	5279,4	11,2	27839,8	23966,4
skierniewicki .....	17769,0	6175,5	67,3	4145,4	265,7	746,5	739,8	-	8441,2	3259,9
Miasto na prawach powiatu:										
City with powiat status:										
Skierniewice.....	195902,5	103172,7	2590,6	51288,9	6571,1	18853,8	15848,2	2990,2	61862,7	56723,1

a Łącznie z dotacjami §§ 200, 620 nieuwzględnionymi w podziale według źródeł pochodzenia.

a Including §§ 200, 620 grants not included in division by source.

TABL. 6 (83). DOCHODY BUDŻETÓW POWIATÓW I MIAST NA PRAWACH POWIATU WEDŁUG DZIAŁÓW W 2013 R.

BUDGET REVENUE OF POWIATS AND CITIES WITH POWIAT STATUS BY DIVISION IN 2013

WYSZCZEGÓLNIENIE SPECIFICATION	Ogółem <sup>a</sup> Total <sup>a</sup>	W tym Of which							
		transport i łączność transport and commu- nication	gospo- darka mieszk- niowa dwelling economy	admini- stracja publicz- na public admini- stration	bezpie- czeństwo publicz- ne i ochrona przeciw- pożarowa public safety and fire care	oświata i wycho- wanie education	ochrona zdrowia health care	pomoc społecz- na; po- zostałe zadania w zakre- sie po- lityki społecz- nej social assistance; other tasks in sphere of social policy	gospo- darka komu- nalna i ochro- na śro- dowiska municipal economy and envi- ronmental
		w tys. zł in thous. zł							
<b>OGÓŁEM .....</b>	<b>5598199,0</b>	<b>410707,4</b>	<b>547715,6</b>	<b>73483,7</b>	<b>155215,8</b>	<b>106055,2</b>	<b>118653,7</b>	<b>488971,1</b>	<b>397530,8</b>
<b>TOTAL</b>									
powiaty..... powiats	1430271,6	39971,6	31053,6	48058,8	92187,6	30260,2	74161,7	162162,9	11097,1
miasta na prawach powiatu cities with powiat status	4167927,5	370735,8	516662,0	25424,9	63028,2	75795,1	44492,0	326808,3	386433,7
<b>Podregion łódzki</b> <b>Subregion</b>									
Powiaty: Powiats:									
brzeziński.....	30832,5	577,9	2973,8	272,9	5018,9	356,4	1524,4	6542,9	40,0
łódzki wschodni .....	50014,6	2944,0	2786,2	1577,7	3746,1	830,3	2099,9	8602,9	119,6
pabianicki.....	88159,9	4386,6	2202,0	495,0	5951,1	2722,8	4943,5	14885,5	210,5
zgierski .....	116125,3	2216,4	3856,2	4386,9	9837,2	1610,1	7337,2	7704,2	199,4
<b>Podregion m. Łódź</b> <b>Subregion</b>									
Miasto na prawach powiatu: City with powiat status:									
Łódź .....	3574740,0	365332,9	488643,9	22888,2	50314,1	60943,5	39700,3	274562,9	312401,1
<b>Podregion piotrkowski</b> <b>Subregion</b>									
Powiaty: Powiats:									
bełchatowski .....	109240,9	2151,8	321,3	1772,2	5667,3	1691,0	4669,7	9102,7	7358,2
opoczyński .....	65639,1	7534,3	316,4	2339,9	4322,6	594,6	3149,6	6455,9	108,5
piotrkowski .....	64431,9	4112,6	637,6	3153,0	0,0	1989,3	5556,9	9142,9	124,2
radomszczański .....	95285,5	756,0	4265,5	3179,4	5766,7	778,8	4771,3	7837,8	662,8
tomaszowski .....	108279,0	366,2	1060,0	6725,9	6209,7	3955,5	9062,7	12012,9	175,0
Miasto na prawach powiatu: City with powiat status:									
Piotrków Trybunalski .....	397284,9	967,7	20223,1	973,3	7805,7	9477,9	1517,9	40168,9	72968,2

a Łącznie z dotacjami §§ 200, 620 nieuwzględnionymi w podziale według źródeł pochodzenia.

a Including §§ 200, 620 grants not included in division by source.

TABL. 6 (83). DOCHODY BUDŻETÓW POWIATÓW I MIAST NA PRAWACH POWIATU WEDŁUG DZIAŁÓW  
W 2013 R. (dok.)

BUDGET REVENUE OF POWIATS AND CITIES WITH POWIAT STATUS BY DIVISION IN 2013  
(cont.)

WYSZCZEGÓLNIENIE SPECIFICATION	Ogółem <sup>a</sup> Total <sup>a</sup>	W tym    Of which							
		transport i łączność transport and commu- nication	gospo- darka mieszka- niowa dwelling economy	admini- stracja publicz- na public admini- stration	bezpie- czeństwo publiczne i ochrona przeciwi- pożarowa public safety and fire care	oświata i wycho- wanie education	ochrona zdrowia health care	pomoc społecz- na; po- zostałe zadania w zakre- sie po- lityki społecz- nej social assistance; other tasks in sphere of social policy	gospo- darka komu- nalna i ochro- na śro- dowiska municipal economy and envi- ronmental
		w tys. zł    in thous. zł							
<b>Podregion sieradzki</b> <b>Subregion</b>									
Powiaty:									
<i>Powiats:</i>									
łaski .....	40695,0	446,1	884,0	1910,3	3624,0	843,5	3346,2	1505,0	35,9
pajęczański .....	33561,8	270,0	596,4	1511,4	3325,2	46,5	1755,4	2198,6	243,8
poddębicki.....	36840,3	2301,4	128,5	2393,2	3089,2	913,4	3602,5	5060,7	72,7
sieradzki .....	122084,8	867,1	4115,7	5202,9	6134,0	3420,0	4530,0	17583,4	82,2
wieluński .....	68047,5	1539,5	641,4	248,3	4177,3	700,3	2637,4	6064,4	120,9
wieruszowski.....	39374,7	446,8	785,6	3727,0	3082,5	608,4	1285,9	6680,7	76,3
zduńskowolski.....	70192,0	4016,7	944,2	386,0	5832,1	1563,9	3017,7	7965,2	689,0
<b>Podregion skierniewicki</b> <b>Subregion</b>									
Powiaty:									
<i>Powiats:</i>									
kutnowski .....	104766,6	1093,0	2689,5	2464,8	5551,2	415,0	5154,1	18471,2	504,4
łęczycki .....	52719,3	230,1	488,0	1474,8	3235,7	3231,8	2137,4	4818,0	55,6
łowicki .....	67788,3	2430,9	927,9	1945,2	4372,2	2277,6	2301,2	5267,0	115,2
rawski .....	48423,7	713,5	371,9	1654,9	3244,6	1583,7	1258,5	2428,9	74,2
skierniewicki .....	17769,0	570,8	61,6	1237,0	0,0	127,3	20,2	1832,2	28,7
Miasto na prawach powiatu:									
<i>City with powiat status:</i>									
Skierniewice.....	195902,5	4435,2	7795,0	1563,3	4908,4	5373,6	3273,7	12076,5	1064,3

a Łącznie z dotacjami §§ 200, 620 nieuwzględnionymi w podziale według źródeł pochodzenia.

a Including §§ 200, 620 grants not included in division by source.

TABL. 7 (84). WYDATKI BUDŻETÓW POWIATÓW I MIAST NA PRAWACH POWIATU WEDŁUG RODZAJÓW W 2013 R.

BUDGET EXPENDITURE OF POWIATS AND CITIES WITH POWIAT STATUS BY TYPE IN 2013

WYSZCZEGÓLNIENIE SPECIFICATION	Ogółem Grand total	Wydatki bieżące Current expenditure					Wydatki majątkowe Property expenditure	
		razem total	w tym of which				razem total	w tym inwestycyjne <sup>a</sup> of which investments expenditure <sup>a</sup>
			dotacje grants	świadczenia na rzecz osób fizycznych benefits for natural persons	wynagrodzenia wages and salaries	zakup materiałów i usług purchase of materials and services		
			w tys. zł		in thous. zł			
<b>O G Ó Ł E M .....</b> <b>TOTAL</b>	<b>5807965,3</b>	<b>4547267,1</b>	<b>321137,4</b>	<b>379279,6</b>	<b>1802571,8</b>	<b>1289870,2</b>	<b>1260698,2</b>	<b>995366,7</b>
powiaty..... <i>powiats</i>	1415472,6	1284310,3	66154,0	57651,2	679704,8	211938,0	131162,2	130356,9
miasta na prawach powiatu..... <i>cities with powiat status</i>	4392492,8	3262956,8	254983,4	321628,4	1122867,0	1077932,2	1129536,0	865009,8
<b>Podregion łódzki</b> <b>Subregion</b>								
Powiaty: <i>Powiats:</i>								
brzeziński.....	29575,6	26348,3	690,5	1484,0	13572,3	5875,4	3227,2	3227,2
łódzki wschodni .....	47165,1	40408,7	3486,1	2678,1	20619,9	6544,0	6756,4	6756,4
pabianicki.....	87847,1	78935,0	2367,0	3745,5	43361,7	14301,5	8912,0	8912,0
zgierski.....	111373,7	106952,0	10889,3	5354,9	54102,5	15605,3	4421,7	4421,7
<b>Podregion m. Łódź</b> <b>Subregion</b>								
Miasto na prawach powiatu: <i>City with powiat status:</i>								
Łódź .....	3807249,7	2807557,1	213994,7	265632,9	926760,7	984565,0	999692,6	735542,1
<b>Podregion piotrkowski</b> <b>Subregion</b>								
Powiaty: <i>Powiats:</i>								
bełchatowski .....	117322,5	105813,2	6492,4	3528,0	52881,2	13104,2	11509,3	11109,3
opoczyński .....	63016,5	52693,0	4556,7	1960,6	27231,7	9770,9	10323,5	10323,5
piotrkowski .....	64215,6	56348,4	1437,2	3421,1	26316,4	12420,2	7867,2	7867,2
radomszczński .....	89971,5	84402,1	5763,9	4481,9	45486,5	12441,1	5569,4	5569,4
tomaszowski .....	110382,7	92966,1	3837,9	4712,1	49756,3	15557,6	17416,6	17416,6
Miasto na prawach powiatu: <i>City with powiat status:</i>								
Piotrków Trybunalski ...	390464,6	290577,3	25383,1	42943,9	122002,1	63639,0	99887,4	99561,7

<sup>a</sup> Łącznie z dotacjami na finansowanie zadań inwestycyjnych samorządowych zakładów budżetowych.<sup>a</sup> Including grants for financing investment tasks of local government budgetary establishments.



TABL. 7 (84). WYDATKI BUDŻETÓW POWIATÓW I MIAST NA PRAWACH POWIATU WEDŁUG RODZAJÓW  
W 2013 R. (dok.)

BUDGET EXPENDITURE OF POWIATS AND CITIES WITH POWIAT STATUS BY TYPE IN 2013  
(cont.)

WYSZCZEGÓLNIENIE SPECIFICATION	Ogółem Grand total	Wydatki bieżące Current expenditure					Wydatki majątkowe Property expenditure	
		razem total	w tym of which				razem total	w tym inwes- tycyjne <sup>a</sup> of which invest- ments expenditure <sup>a</sup>
			dotacje grants	świadczenia na rzecz osób fizycznych benefits for natural persons	wynagro- dzenia wages and salaries	zakup materiałów i usług purchase of mater- ials and services		
		w tys. zł in thous. zł						
<b>Podregion sieradzki</b> <i>Subregion</i>								
Powiaty:								
<i>Powiats:</i>								
łaski .....	53992,0	52131,7	657,1	1636,4	19888,1	5555,8	1860,2	1860,2
pajęczański .....	33096,3	31504,9	1138,7	1380,9	17577,8	5208,9	1591,4	1591,4
poddębicki.....	35681,7	30816,8	333,8	1455,9	16725,9	5499,3	4864,9	4864,9
sieradzki.....	120407,5	107554,8	5604,2	3901,3	58965,3	19846,0	12852,7	12852,7
wieluński .....	66468,3	60510,6	2518,0	2116,4	35100,9	9248,3	5957,7	5957,7
wieruszowski.....	37743,7	34786,7	2219,4	1422,9	18591,5	6575,3	2957,0	2957,0
zduńskowolski.....	70284,5	61783,0	2077,7	2789,5	33867,8	10964,1	8501,5	8346,1
<b>Podregion skierniewicki</b> <i>Subregion</i>								
Powiaty:								
<i>Powiats:</i>								
kutnowski .....	96487,1	91821,6	5045,2	4026,1	50822,9	14323,8	4665,5	4415,5
łęczycki .....	49224,6	46902,5	441,3	1984,8	27858,1	7773,6	2322,1	2322,1
łowicki .....	66472,4	60223,6	4445,8	2629,1	33670,3	8957,1	6248,8	6248,8
rawski .....	47741,4	45939,8	1047,1	1979,2	26420,8	7922,3	1801,6	1801,6
skierniewicki .....	17002,8	15467,4	1104,5	962,6	6887,2	4443,3	1535,4	1535,4
Miasto na prawach powiatu:								
<i>City with powiat status:</i>								
Skierniewice.....	194778,4	164822,4	15605,5	13051,6	74104,2	29728,3	29956,0	29906,0

a Łącznie z dotacjami na finansowanie zadań inwestycyjnych samorządowych zakładów budżetowych.

a Including grants for financing investment tasks of local government budgetary establishments.

TABL. 8 (85). WYDATKI BUDŻETÓW POWIATÓW I MIAST NA PRAWACH POWIATU WEDŁUG DZIAŁÓW W 2013 R.

BUDGET EXPENDITURE OF POWIATS AND CITIES WITH POWIAT STATUS BY DIVISION IN 2013

WYSZCZEGÓLNIENIE SPECIFICATION	W tym Of which								
	Ogółem Total	transport i łącz- ność transport and commu- nication	adminis- tracja publiczna public admini- stration	bezpie- czeństwo publiczne i ochrona przeciw- pożarowa public safety and fire care	oświata i wycho- wanie education	ochrona zdrowia health care	pomoc społecz- na; po- zostałe zadania w zakre- sie po- lityki społecz- nej social assistance; other tasks in sphere of social policy	eduka- cyjna opieka wychow- awcza educatio- nal care	kultura i ochro- na dzie- dztwa naro- do- wego culture and protec- tion of national heritage
	w tys. zł in thous. zł								
<b>OGÓŁEM .....</b> <b>TOTAL</b>	<b>5807965,3</b>	<b>1091337,8</b>	<b>638670,8</b>	<b>190466,9</b>	<b>1552410,2</b>	<b>151733,2</b>	<b>857634,2</b>	<b>176723,0</b>	<b>177454,5</b>
powiaty .....	1415472,6	136614,7	155134,8	92694,9	487159,9	97988,7	282658,0	84132,0	11036,2
powiats									
miasta na prawach powiatu .....	4392492,8	954723,2	483536,0	97772,0	1065250,4	53744,5	574976,1	92591,0	166418,3
cities with powiat status									
<b>Podregion łódzki</b> <b>Subregion</b>									
Powiaty:									
Powiats:									
brzeziński.....	29575,6	2672,2	3665,7	5020,2	6396,4	1190,3	8948,8	599,9	15,0
łódzki wschodni .....	47165,1	6036,7	7218,0	3757,4	10429,2	2099,9	13482,7	1491,9	31,6
pabianicki.....	87847,1	10805,4	9975,1	5990,1	24967,7	4961,9	26356,8	2593,1	90,0
zgierski .....	111373,7	8682,2	12227,7	9918,7	42253,0	7337,2	19779,0	8517,6	106,0
<b>Podregion m. Łódź</b> <b>Subregion</b>									
Miasto na prawach powiatu:									
City with powiat status:									
Łódź .....	3807249,7	902500,1	449591,8	80925,3	855867,1	48716,7	487827,2	78286,1	141730,3
<b>Podregion piotrkowski</b> <b>Subregion</b>									
Powiaty:									
Powiats:									
bełchatowski .....	117322,5	11455,9	12674,1	5696,8	36666,5	4805,3	18022,7	7695,8	244,5
opoczyński .....	63016,5	12128,4	7480,5	4388,1	19725,1	3151,6	10761,5	3005,2	121,1
piotrkowski .....	64215,6	9455,9	10886,3	47,2	17452,3	5556,9	16292,5	2712,2	183,6
radomszczański .....	89971,5	5576,6	9436,9	5774,1	36650,2	7963,2	16547,4	5156,1	62,6
tomaszowski .....	110382,7	6097,5	10620,5	6278,1	42717,2	14230,7	21186,0	5506,8	133,7
Miasto na prawach powiatu:									
City with powiat status:									
Piotrków Trybunalski ...	390464,6	27232,9	20009,7	10599,2	124667,0	1509,8	66740,8	9482,5	10549,7

TABL. 8 (85). WYDATKI BUDŻETÓW POWIATÓW I MIAST NA PRAWACH POWIATU WEDŁUG DZIAŁÓW  
W 2013 R. (dok.)BUDGET EXPENDITURE OF POWIATS AND CITIES WITH POWIAT STATUS BY DIVISION  
IN 2013 (cont.)

WYSZCZEGÓLNIENIE SPECIFICATION	Ogółem Total	W tym Of which							
		transport i łącz- ność transport and commu- nication	adminis- tracja publicz- na public admini- stration	bezpie- czeństwo publicz- ne i ochrona przeciw- pożarowa public safety and fire care	oświata i wycho- wanie education	ochrona zdrowia health care	pomoc społecz- na; po- zostałe zadania w zakre- sie po- lityki społecz- nej social assistance; other tasks in sphere of social policy	eduka- cyjna opieka wychowa- wawcza educational care	kultura i ochro- na dzie- dztwa naro- dowego culture and protection of national heritage
	w tys. zł in thous. zł								
Podregion sieradzki Subregion									
Powiaty:									
Powiats:									
łaski .....	53992,0	3994,3	4861,6	3622,6	12696,8	19043,7	4312,7	3531,8	37,2
pajęczański .....	33096,3	2790,9	4423,5	3325,2	9675,6	1831,5	5208,5	2555,7	596,2
poddębicki.....	35681,7	5572,9	5809,2	3097,1	7559,0	2341,1	7905,7	1500,7	141,5
sieradzki.....	120407,5	15472,9	9634,2	6133,0	43284,9	4530,0	28103,3	6124,9	3723,5
wieluński .....	66468,3	7213,4	6560,6	4180,8	28199,4	2898,2	10471,4	3932,1	233,7
wieruszowski.....	37743,7	3810,8	3942,4	3095,0	11549,8	1298,3	8290,2	1525,2	173,9
zduńskowolski.....	70284,5	6953,7	5735,0	5882,2	28318,4	3661,4	12421,9	4114,1	133,7
Podregion skierniewicki Subregion									
Powiaty:									
Powiats:									
kutnowski .....	96487,1	3672,8	7622,5	5560,7	35279,8	5046,5	27367,6	8539,8	1281,0
łęczycki .....	49224,6	1420,7	4823,8	3238,9	21721,8	2139,1	8573,1	5654,8	72,0
łowicki .....	66472,4	6245,1	6775,7	4413,8	27542,1	2318,2	9417,9	3964,0	3258,9
rawski .....	47741,4	3518,4	6010,8	3251,6	20413,2	1558,6	5574,9	4750,9	170,0
skierniewicki .....	17002,8	3037,8	4750,7	23,4	3661,7	25,2	3633,5	659,4	226,5
Miasto na prawach powiatu:									
City with powiat status:									
Skierniewice.....	194778,4	24990,2	13934,5	6247,5	84716,3	3518,0	20408,1	4822,4	14138,3

TABL. 9 (86). DOCHODY I WYDATKI BUDŻETÓW POWIATÓW I MIAST NA PRAWACH POWIATU  
NA 1 MIESZKAŃCA W 2013 R.BUDGET REVENUE AND EXPENDITURE OF POWIATS AND CITIES WITH POWIAT STATUS  
PER CAPITA IN 2013

WYSZCZEGÓLNIENIE SPECIFICATION	Dochody Revenue		Wydatki Expenditure		
	ogółem total	w tym własne of which own revenue	ogółem total	w tym of which	
				bieżące current expenditure	inwestycyjne <sup>a</sup> investment expenditure <sup>a</sup>
	w zł in zł				
OGÓŁEM .....	2223,46	1256,49	2306,77	1806,06	395,33
TOTAL					
powiaty.....	852,53	277,94	843,71	765,52	77,70
powiats					
miasta na prawach powiatu... cities with powiat status	4961,22	3210,66	5228,53	3884,01	1029,65
Podregion łódzki Subregion					
Powiaty:					
Powiats:					
brzeziński.....	996,08	398,54	955,47	851,21	104,26
łódzki wschodni .....	719,15	352,53	678,18	581,03	97,15
pabianicki.....	736,70	308,41	734,09	659,62	74,47
zgierski .....	705,16	239,01	676,31	649,46	26,85
Podregion m. Łódź Subregion					
Miasto na prawach powiatu: City with powiat status:					
Łódź .....	4997,12	3376,95	5322,15	3924,68	1028,21
Podregion piotrkowski Subregion					
Powiaty:					
Powiats:					
bełchatowski .....	965,53	435,59	1036,96	935,23	98,19
opoczyński .....	841,34	217,84	807,73	675,40	132,32
piotrkowski .....	704,66	203,75	702,29	616,25	86,04
radomszczański .....	817,75	247,64	772,14	724,34	47,80
tomaszowski .....	902,95	295,17	920,49	775,25	145,24
Miasto na prawach powiatu: City with powiat status:					
Piotrków Trybunalski .....	5215,01	2341,42	5125,49	3814,30	1306,91
Podregion sieradzki Subregion					
Powiaty:					
Powiats:					
łaski .....	804,74	250,58	1067,69	1030,90	36,79
pajęczański .....	638,48	219,64	629,63	599,35	30,28
poddębicki .....	882,21	268,77	854,47	737,97	116,50
sieradzki .....	1016,97	314,95	1002,99	895,93	107,06
wieluński .....	874,40	219,55	854,11	777,55	76,56
wieruszowski.....	932,34	317,20	893,72	823,70	70,02
zduńskowolski.....	1032,71	300,92	1034,07	908,99	122,79
Podregion skierniewicki Subregion					
Powiaty:					
Powiats:					
kutnowski .....	1040,09	331,75	957,90	911,58	43,84
łęczycki .....	1017,73	225,73	950,26	905,44	44,83
łowicki .....	842,62	218,09	826,27	748,59	77,67
rawski .....	977,57	221,91	963,79	927,42	36,37
skierniewicki .....	463,62	161,13	443,63	403,56	40,06
Miasto na prawach powiatu: City with powiat status:					
Skierniewice.....	4034,24	2124,64	4011,09	3394,20	615,86

a Łącznie z dotacjami na finansowanie zadań inwestycyjnych samorządowych zakładów budżetowych.

a Including grants for financing investment tasks of local government budgetary establishments.

## DZIAŁ XIV

### INWESTYCJE. ŚRODKI TRWAŁE

#### Uwagi ogólne

**1. Nakłady inwestycyjne** są to nakłady finansowe lub rzeczowe, których celem jest stworzenie nowych środków trwałych lub ulepszenie (przebudowa, rozbudowa, rekonstrukcja lub modernizacja) istniejących obiektów majątku trwałego, a także nakłady na tzw. pierwsze wyposażenie inwestycji.

Nakłady inwestycyjne dzielą się na nakłady na środki trwałe oraz pozostałe nakłady.

**Nakłady na środki trwałe** są to nakłady na:

- budynki i budowle (obejmują budynki i lokale oraz obiekty inżynierii lądowej i wodnej), w tym m.in. roboty budowlano-montażowe, dokumentację projektowo-kosztorysową,
- maszyny, urządzenia techniczne i narzędzia (łącznie z przyrządami, ruchomościami i wyposażeniem),
- środki transportu,
- inne, tj.: melioracje szczegółowe, koszty ponoszone przy nabyciu gruntów i używanych środków trwałych, inwentarz żywy (stado podstawowe) i zasadzenia wieloletnie, a ponadto odsetki od kredytów i pożyczek inwestycyjnych za okres realizacji inwestycji (z wyjątkiem odsetek nieuwzględnionych w wartości nakładów na środki trwałe przez podmioty stosujące Międzynarodowe Standardy Rachunkowości – MSR, wprowadzone od 1 I 2005 r.).

**Pozostałe nakłady** są to nakłady na tzw. pierwsze wyposażenie inwestycji oraz inne koszty związane z realizacją inwestycji. Nakłady te nie zwiększają wartości środków trwałych.

**2.** Nakłady inwestycyjne zaliczono do odpowiednich sekcji Polskiej Klasyfikacji Działalności (PKD 2007) zgodnie z zaklasyfikowaniem działalności inwestora (podmiotu gospodarki narodowej), z wyjątkiem nakładów na obiekty niezwiązane z jego podstawową działalnością, które zaliczono do odpowiedniej sekcji według kryterium przeznaczenia obiektu (dotyczy np. budynków i lokali mieszkalnych, obiektów przeznaczonych dla potrzeb edukacji, ochrony zdrowia, sportu i rekreacji).

**3.** Podziału nakładów inwestycyjnych według podregionów i powiatów dokonano na podstawie faktycznej lokalizacji inwestycji.

**4. Do środków trwałych** zalicza się kompletne i nadające się do użytku, składniki majątkowe o przewidywanym okresie używania dłuższym niż rok, w tym również drogi publiczne, ulice i place łącznie z poboczeniami i podbudową, uzbrojenie terenu, zasadzenia wieloletnie, melioracje, budowle wodne, grunty oraz inwentarz żywy (stado podstawowe) oraz od 1 I 2002 r. spółdzielcze własnościowe prawo do lokalu mieszkalnego i spółdzielcze prawo do lokalu niemieszkalnego (użytkowego).

## CHAPTER XIV

### INVESTMENTS. FIXED ASSETS

#### General notes

**1. Investment outlays** are financial or tangible outlays, the purpose of which is the creation of new fixed assets or the improvement (rebuilding enlargement, reconstruction or modernization) of existing capital asset items, as well as outlays on so-called initial investments.

Investment outlays are divided into outlays on fixed assets and other outlays.

**Outlays on fixed assets** include outlays on:

- buildings and structures (include buildings and places as well as land and water engineering constructions), of which, i.e., construction and assembly works, design and cost estimate documentations,
- machinery, technical equipment and tools (including instruments, movables and endowments),
- transport equipment,
- others, i.e.: detailed meliorations, costs incurred for purchasing land and second-hand fixed assets, livestock (basic herd), long-term plantings, interests on investment credits and investment loans for the period of investment realization (except for interests not included in outlays on fixed assets by units that used International Accounting Standards – IAS, introduced 1 I 2005).

**Other outlays** are outlays on so-called initial investments as well as other costs connected with investment realization. These outlays do not increase the value of fixed assets.

**2.** Investment outlays are included into the appropriate sections and divisions of the NACE Rev. 2 in accordance with the classification of the investor's activity (entity of the national economy), with the exception of outlays on structures not connected with its basic activity, which were included into the appropriate sections and divisions according to the criteria of structure destination (concerning, e.g. residential buildings, buildings for education, health care, sport and recreational purposes).

**3.** The division of investment outlays by subregions and powiats was made on the basis of the actual location of the investment.

**4. Fixed assets** include means of work and other objects completed and ready, on the day of transfer for usage, with an expected period of utility exceeding 1 year, of which also public roads, streets and squares, together with shoulders and foundations, development of tracts of land, long-term plantings, meliorations, water structures, land and livestock (basic herd) as well as since 1 I 2002 co-operative ownership right to residential premise and co-operative right to non-residential (utilitarian) premise.

Data regarding fixed assets do not include the value of land recognised since 1 I 1991, as a fixed asset, in accordance with the decree of the Council of Ministers, dated 12 XII 1990 (Journal of Laws No. 90, item 529) as

Dane o środkach trwałych nie obejmują wartości gruntów uznanych od 1 I 1991 r. za środki trwałe zgodnie z rozporządzeniem Rady Ministrów z dnia 12 XII 1990 r. (Dz. U. Nr 90, poz. 529) oraz prawa użytkowania wieczystego gruntu uznanego od 1 I 2002 r. za środki trwałe zgodnie z ustawą o rachunkowości z dnia 29 IX 1994 r. (jednolity tekst, Dz. U. 2013, poz. 330; z późniejszymi zmianami).

**5. Wartość brutto środków trwałych** jest to wartość równa nakładom poniesionym na ich zakup lub wytworzenie, bez potrącenia wartości zużycia (umorzenia). Przez wartość brutto środków trwałych według stanu w dniu 31 XII 2013 bieżących cenach ewidencyjnych należy rozumieć:

- w zakresie środków trwałych przekazanych do eksploatacji:
  - przed 1 I 1995 r. — wartość w cenach odtworzenia z września 1994 r.,
  - po 1 I 1995 r. — wartość w cenach bieżących nabycia lub wytworzenia,
- w podmiotach stosujących Międzynarodowe Standardy Rachunkowości (MSR), wprowadzone od 1 I 2005 r. — również wycenę według wartości godziwej.

**6. Podziału środków trwałych** według sekcji Polskiej Klasyfikacji Działalności (PKD 2007) w układzie podregionów i powiatów dokonano zgodnie z siedzibą jednostki lokalnej rodzaju działalności.

*well as right of perpetual use of land regarded as fixed assets since 1 I 2002, in accordance with the Act on Accounting, dated 29 IX 1994 (uniform text, Journal of Laws 2013, item 330; with later amendments).*

**5. The gross value of fixed assets** is the value equal to the outlays incurred on purchasing or manufacturing them, without deducting consumption value (depreciation). The gross value of fixed assets as of 31 XII 2013 at current book-keeping prices is understood:

- within the scope of fixed assets designated for exploitation:
  - before 1 I 1995 — the value at replacement prices of September 1994,
  - after 1 I 1995 — the purchase or manufacturing value at current prices,
- in units that use International Accounting Standards (IAS) implemented since 1 I 2005 - also revaluation according to fair value.

**6. The division of fixed assets** by NACE Rev. 2, sections by subregions and powiats was made according to the abode of local kind-of-activity unit.

## Inwestycje Investments

TABL. 1 (87). NAKŁADY INWESTYCYJNE W PRZEDSIĘBIORSTWACH<sup>a</sup> W 2013 R. (ceny bieżące)INVESTMENT OUTLAYS IN ENTERPRISES<sup>a</sup> IN 2013 (current prices)

WYSZCZEGÓLNIENIE SPECIFICATION	Ogółem Grand total	W tym Of which						
		przemysł industry		budow- nictwo construction	handel; naprawa pojazdów samocho- dowych <sup>1</sup> trade; repair of motor vehicles <sup>1</sup>	transport i gospodar- ka magazy- nowa transport and storage	informacja i komuni- kacja information and communi- cation	działalność finansowa i ubezpie- czeniowa financial and insurance activities
		razem total	w tym przetwórstwo przemysłowe of which manufac- turing					
		w mln zł in mln zł						
WOJEWÓDZTWO ..... VOIVODSHIP	8351,2	5542,4	2874,1	160,6	796,8	751,5	158,4	102,1
Podregion łódzki ..... Subregion	816,4	443,2	375,2	13,7	208,2	37,2	3,8	2,4
Powiaty: Powiaty:								
brzeziński.....	27,4	12,6	5,7	0,1	3,0	4,8	0,1	0,1
łódzki wschodni .....	115,8	56,7	49,5	9,1	19,4	8,1	0,3	0,1
pabianicki.....	217,3	123,8	119,0	2,9	28,7	0,6	2,0	0,9
zgierski .....	455,9	250,1	201,0	1,6	157,1	23,7	1,4	1,3
Podregion m. Łódź ..... Subregion	2550,7	1128,9	917,4	90,4	202,3	473,0	141,9	82,0
Miasto na prawach powiatu:								
City with powiat status:								
Łódź .....	2550,7	1128,9	917,4	90,4	202,3	473,0	141,9	82,0
Podregion piotrkowski Subregion	2978,8	2598,4	519,2	35,5	130,9	124,3	4,6	3,3
Powiaty: Powiaty:								
bełchatowski .....	2144,9	2101,1	148,1	5,3	19,9	5,9	1,7	0,9
opoczyński .....	141,1	86,1	60,9	0,3	6,2	44,8	0,5	0,4
piotrkowski .....	77,6	20,7	15,9	10,9	7,3	29,4	0,2	0,2
radomszczański .....	161,1	95,9	84,8	11,3	22,8	14,6	0,2	1,1
tomaszowski .....	225,8	157,1	100,2	1,3	24,6	17,0	0,5	0,3
Miasto na prawach powiatu:								
City with powiat status:								
Piotrków Trybunalski	228,3	137,5	109,3	6,4	50,1	12,6	1,5	0,4
Podregion sieradzki.... Subregion	867,1	591,6	502,3	8,6	156,7	48,3	2,5	6,5
Powiaty: Powiaty:								
łaski .....	27,6	8,4	6,8	0,1	3,3	0,6	0,2	0,3
pajęczański .....	56,7	52,2	46,3	0,3	2,4	0,8	0,1	0,2
podębicki .....	283,0	256,2	248,0	0,8	1,2	20,0	0,1	0,9
sieradzki .....	253,2	87,1	47,0	3,9	139,2	1,3	1,4	2,4
wieluński .....	72,4	63,0	49,9	0,4	4,5	1,0	0,3	0,1
wieruszowski.....	60,9	48,8	44,6	2,4	3,8	0,0	0,1	2,3
zdunówkowsli.....	113,3	75,9	59,7	0,7	2,3	24,6	0,3	0,3
Podregion skierniewicki .....	1138,2	780,3	560,0	12,4	98,7	68,7	5,6	7,9
Subregion								
Powiaty: Powiaty:								
kutnowski .....	529,2	443,4	386,9	1,2	21,8	16,3	0,3	1,4
łęczycki .....	87,5	72,9	50,8	0,0	6,0	1,5	0,2	0,3
łowicki .....	200,7	151,7	52,0	2,0	34,0	2,1	0,4	0,5
rawski .....	180,3	58,0	23,1	0,5	31,7	17,7	0,1	1,8
skierniewicki .....	80,5	20,5	17,1	6,0	2,1	30,5	4,0	3,0
Miasto na prawach powiatu:								
City with powiat status:								
Skierniewice.....	60,0	33,8	30,1	2,7	3,1	0,6	0,6	0,9

<sup>a</sup> Dane dotyczą podmiotów gospodarczych, w których liczba pracujących przekracza 9 osób; według lokalizacji inwestycji.<sup>a</sup> Data concern economic entities employing more than 9 persons; according to investment location.

**Środki trwałe****Fixed assets**TABL. 2 (88). **WARTOŚĆ BRUTTO ŚRODKÓW TRWAŁYCH W PRZEDSIĘBIORSTWACH<sup>a</sup> W 2013 R.**

(bieżące ceny ewidencyjne)

Stan w dniu 31 XII

GROSS VALUE OF FIXED ASSETS IN ENTERPRISES<sup>a</sup> IN 2013 (current book-keeping prices)

As of 31 XII

WYSZCZEGÓLNIENIE SPECIFICATION	Ogółem Grand total	W tym Of which						
		przemysł industry		budow- nictwo construction	handel; naprawa pojazdów samocho- dowych <sup>A</sup> trade; repair of motor vehicles <sup>A</sup>	transport i gospodarka magazynowa transport and storage	informacja i komunika- cja information and communi- cation	obsługa rynku nierucho- mości <sup>A</sup> real estate activities
		razem total	w tym przetwórstwo przemysłowe of which manufactur- ing					
	w mln zł in mln zł							
WOJEWÓDZTWO ..... VOIVODSHIP	97877,9	63907,8	32891,2	1875,6	8157,1	3531,5	3053,9	9103,6
Podregion łódzki ..... Subregion	10021,5	6338,8	5592,2	307,5	907,4	449,5	37,5	1394,6
Powiaty: Powiaty:								
brzeziński .....	183,8	104,2	75,2	3,4	30,0	2,6	1,4	28,5
łódzki wschodni .....	2021,3	665,5	605,7	150,5	179,5	299,5	1,3	644,4
pabianicki .....	2866,4	2043,4	1801,6	74,3	176,2	42,0	20,9	391,4
zgierski .....	4950,0	3525,7	3109,7	79,3	521,7	105,4	13,9	330,3
Podregion m. Łódź ..... Subregion	33451,2	14426,0	8800,2	540,9	3398,9	1808,1	2895,9	5587,4
Miasto na prawach powiatu: City with powiat status:								
Łódź .....	33451,2	14426,0	8800,2	540,9	3398,9	1808,1	2895,9	5587,4
Podregion piotrkowski Subregion	35793,2	31000,5	8862,4	594,1	1318,8	731,9	47,4	918,0
Powiaty: Powiaty:								
bełchatowski .....	23376,2	22384,7	1603,0	238,9	201,3	101,0	16,4	103,9
opoczyński .....	1885,0	1630,9	1476,4	33,5	75,2	41,3	3,8	33,8
piotrkowski .....	987,2	405,3	374,5	44,6	56,5	394,0	-	-
radomszczański .....	3529,9	2379,3	2174,0	80,6	657,4	116,0	1,8	138,0
tomaszowski .....	3677,9	2866,1	2398,6	46,8	148,8	48,6	19,1	217,8
Miasto na prawach powiatu: City with powiat status:								
Piotrków Trybunalski	2337,0	1334,2	835,9	149,7	179,6	31,0	6,3	424,5
Podregion sieradzki .... Subregion	8921,7	5783,9	4618,1	171,5	1630,3	209,1	7,1	530,5
Powiaty: Powiaty:								
łaski .....	540,7	278,2	239,0	19,0	64,3	50,7	-	47,8
pajęczański .....	1350,9	1239,3	1178,3	4,6	40,2	11,8	1,7	30,3
poddebski .....	1265,0	75,6	41,1	27,5	1055,6	0,3	-	18,9
sieradzki .....	2157,3	1421,2	756,6	73,5	222,1	33,2	1,1	162,2
wieluński .....	1191,2	792,2	754,6	13,9	155,4	25,4	2,0	134,7
wieruszowski .....	1040,0	904,3	834,1	8,9	47,1	19,4	-	30,7
zduńskowolski .....	1376,6	1073,1	814,4	24,1	45,6	68,3	2,3	105,9
Podregion skierniewicki ..... Subregion	9690,3	6358,6	5018,3	261,6	901,7	332,9	66,0	673,1
Powiaty: Powiaty:								
kutnowski .....	4110,7	2895,0	2590,5	53,6	353,8	159,7	60,6	343,2
łęczycki .....	623,7	309,5	274,1	46,5	114,7	63,9	-	50,8
łowicki .....	2036,6	1693,6	892,2	26,3	63,4	22,7	3,4	86,9
rawski .....	1199,4	429,4	358,0	15,3	268,3	31,3	0,2	105,4
skierniewicki .....	351,2	182,7	116,3	33,9	21,2	32,4	-	0,8
Miasto na prawach powiatu: City with powiat status:								
Skierniewice .....	1368,7	848,4	787,2	86,0	80,3	22,9	1,8	86,0

<sup>a</sup> Dane dotyczą podmiotów gospodarczych, w których liczba pracujących przekracza 9 osób; według lokalizacji inwestycji.<sup>a</sup> Data concern economic entities employing more than 9 persons; according to investment location.



## DZIAŁ XV

### RACHUNKI REGIONALNE

#### Uwagi ogólne

1. **Rachunki regionalne** opracowano zgodnie z zasadami „Europejskiego Systemu Rachunków (ESA 2010)”, wprowadzonego rozporządzeniem Parlamentu Europejskiego i Rady (UE) nr 549/2013 z dnia 21 maja 2013 r. w sprawie europejskiego systemu rachunków narodowych i regionalnych w Unii Europejskiej (Dz. Urz. UE L 174 z 26.06.2013 r.), który zastąpił obowiązujący do 31 VIII 2014 r. „Europejski System Rachunków Narodowych i Regionalnych (ESA 1995)”.

2. W systemie rachunków regionalnych dla każdego województwa zestawiane są: rachunek produkcji i rachunek tworzenia dochodów według sektorów instytucjonalnych i rodzajów działalności oraz rachunek podziału pierwotnego dochodów i rachunek podziału wtórnego dochodów w sektorze gospodarstw domowych. Dla podregionów obliczane są: produkt krajowy brutto (PKB) i wartość dodana brutto (WDB) według grup rodzajów działalności.

3. **Produkt krajowy brutto (PKB)** przedstawia końcowy rezultat działalności wszystkich podmiotów gospodarki narodowej. Produkt krajowy brutto równa się sumie wartości dodanej brutto wytworzonej przez wszystkie krajowe jednostki instytucjonalne powiększonej o podatki od produktów i pomniejszonej o dotacje do produktów. Produkt krajowy brutto jest liczony w cenach rynkowych.

4. **Wartość dodana brutto** mierzy wartość nowo wytworzoną w wyniku działalności produkcyjnej krajowych jednostek instytucjonalnych. Wartość dodana brutto stanowi różnicę między produkcją globalną a zużyciem pośrednim, jest wyrażona w cenach bazowych.

5. Grupowanie danych według województw i podregionów w podziale na rodzaje działalności według Polskiej Klasyfikacji Działalności zostało dokonane **metodą jednostek lokalnych rodzaju działalności**, tj. według siedziby i podstawowego rodzaju działalności jednostki lokalnej przedsiębiorstwa.

6. W rachunkach regionalnych uwzględnia się szacunek „szarej gospodarki” oraz działalności nielegalnej. Szara gospodarka obejmuje legalną produkcję ukrytą szacowaną dla zarejestrowanych podmiotów gospodarczych z liczbą pracujących do 9 osób (niezależnie od szczególnej formy prawnej), z liczbą pracujących od 10 do 49 osób w sektorze prywatnym (bez spółdzielni) oraz osób fizycznych z tytułu wykonywania pracy nierejestrowanej, głównie w działalności usługowej (w tym osób świadczących usługi seksualne).

W ramach działalności nielegalnej ujęto szacunki dotyczące działalności osób czerpiących korzyści majątkowe z tytułu świadczenia usług prostytucji przez inne osoby, produkcji i handlu narkotykami oraz przemytu papierosów.

7. Dane z rachunków regionalnych za lata 2010-2011 zostały zmienione w stosunku do wcześniej

## CHAPTER XV

### REGIONAL ACCOUNTS

#### General notes

1. **Regional accounts** were compiled according to the principles of the European System of Accounts (ESA 2010), introduced by Regulation No 549/2013 of the European Parliament and of the Council (EU) of 21 May 2013 on the European system of national and regional accounts in the European Union (Official Journal of the EU L 174, 26.06.2013), which replaced the European System of National and Regional Accounts (ESA 1995) applied up to 31 August 2014.

2. The following accounts are compiled in the regional accounts system for each voivodship: the production account and the generation of income account by institutional sectors and kind of activity as well as the allocation of primary income account and the secondary distribution of income account in the households sector. The following categories are calculated for subregions: gross domestic product (GDP) and gross value added (GVA) by kind-of-activity groups.

3. **Gross domestic product (GDP)** presents the final result of the activity of all entities of the national economy. Gross domestic product is equal to the sum of gross value added generated by all national institutional units, increased by taxes on products and decreased by subsidies on products. Gross domestic product is calculated at market prices.

4. **Gross value added** measures the newly generated value as a result of the production activity of national institutional units. Gross value added is the difference between gross output and intermediate consumption, and is presented at basic prices.

5. The grouping of data by voivodships and subregions according to kind of activity of the Polish Classification of Activities was conducted applying the **local kind-of-activity unit method**, i.e., by the place of residence and main kind of the activity of the local unit of the enterprise.

6. The estimation of the “**hidden economy**” and illegal activity is included in the regional accounts. Hidden economy covers the legal concealed production for registered economic entities employing up to 9 persons (irrespective of the specific legal form), employing from 10 to 49 persons in private sector (excluding cooperatives) as well as natural persons engaged in non-registered work primarily within the service activity (including people providing sexual services).

Within illegal activities there were included estimations concerning activity of people deriving profits from exploiting prostitution, production and trade of drugs as well as smuggling of cigarettes.

7. Data from the regional accounts for the years 2010-2011 were changed in relation to previously published data on account of implementing the ESA 2010 methodology, applying the European Com-

opublikowanych z tytułu wdrożenia Metodologii ESA 2010, przyjęcia zaleceń Komisji Europejskiej oraz aktualizacji danych źródłowych i poszerzenia zakresu danych administracyjnych zastosowanych w obliczeniach.

Kluczowe zmiany wprowadzone przez ESA 2010 mające wpływ na kategorie obliczane w rachunkach regionalnych dotyczą:

- 1) rejestrowania w nakładach brutto na środki trwałe, a nie w zużyciu pośrednim, wydatków na prace badawczo-rozwojowe i wydatków na małe narzędzia we wszystkich sektorach instytucjonalnych oraz wydatków na systemy uzbrojenia w sektorze instytucji rządowych i samorządowych;
- 2) uwzględnienia w nadwyżce operacyjnej brutto wyceny produkcji na własne cele finalne dla producentów rynkowych;
- 3) alokacji części produkcji globalnej banku centralnego – Narodowego Banku Polskiego, tj. prowizji i opłat, z sektora instytucji finansowych do zużycia pośredniego pozostałych sektorów instytucjonalnych;
- 4) uszczegółowienia kryteriów klasyfikacji jednostek publicznych do sektora instytucji rządowych i samorządowych;
- 5) uwzględnienia szacunku produkcji globalnej jednostek pomocniczych.

Kluczowe zmiany wynikające z zaleceń Komisji Europejskiej dotyczą:

- 1) doprecyzowania metody obliczania produkcji globalnej sektora instytucji rządowych i samorządowych, sektora instytucji finansowych (zakłady ubezpieczeń i otwarte fundusze emerytalne – OFE) oraz sektora instytucji niekomercyjnych działających na rzecz gospodarstw domowych;
- 2) uwzględnienia działalności nielegalnej w zakresie prostytucji (działalność sutenerska), produkcji i handlu narkotykami oraz przemytu papierosów.

Szczegółowy opis zmian wprowadzonych do rachunków narodowych znajduje się w notatce informacyjnej GUS: „Wdrożenie Europejskiego Systemu Rachunków Narodowych i Regionalnych w Unii Europejskiej – ESA 2010 do polskich rachunków narodowych. Zmiany metodologiczne oraz ich wpływ na główne agregaty makroekonomiczne” z dnia 29 IX 2014 r., dostępnej na stronie <http://stat.gov.pl/obszary-tematyczne/rachunki-narodowe/>.

**8.** Wyjaśnienia dotyczące rachunków regionalnych (zasady metodologiczne oraz podstawowe pojęcia) zamieszczono w publikacji „Produkt krajowy brutto – Rachunki regionalne w 2012 r.”.

*mission's recommendations as well as updating source data and extending the range of administrative data applied in the calculations.*

*Key changes introduced by the ESA 2010, influencing categories compiled in the regional accounts concern:*

- 1) *registration in the gross fixed capital formation, not in the intermediate consumption, of research and development expenditure and small tools expenditure in all institutional sectors and weapon systems expenditure in the general government sector;*
- 2) *inclusion of the valuation of the output for own final use for market producers in the gross operating surplus;*
- 3) *allocation of part of the output of the central bank – the National Bank of Poland, i.e., commission and fee, from the financial corporations sector to the intermediate consumption of other institutional sectors;*
- 4) *clarification of classification criteria of public units to the general government sector;*
- 5) *inclusion of estimate of the ancillary units' output.*

*Key changes resulting from the European Commission's recommendations concern:*

- 1) *clarification of methods of calculating output of the general government sector, the financial corporations sector (insurance companies, open pension funds) and the non-profit institutions serving households sector;*
- 2) *including illegal activity in the scope of prostitution (pimp's activity), production and trade of drugs and smuggling of cigarettes.*

*Detailed description of the changes, implemented in the national accounts, can be found in the CSO news release „Wdrożenie Europejskiego Systemu Rachunków Narodowych i Regionalnych w Unii Europejskiej – ESA 2010 do polskich rachunków narodowych. Zmiany metodologiczne oraz ich wpływ na główne agregaty makroekonomiczne” of 29 IX 2014, available at <http://stat.gov.pl/obszary-tematyczne/rachunki-narodowe/>.*

**8.** *Explanations concerning regional accounts (methodological principles, basic concepts) were placed in the publication “Gross Domestic Product – Regional Accounts in 2012”.*

**U w a g a**

Dane za lata 2010-2011 zmieniono w stosunku do opublikowanych w poprzedniej edycji rocznika; patrz uwagi ogólne działu, ust. 7.

**N o t e**

Data for the years 2010-2011 were changed in relation to published in previous edition of the yearbook; see general notes to the chapter, item 7.

TABL. 1 (89). **PRODUKT KRAJOWY BRUTTO (ceny bieżące)***GROSS DOMESTIC PRODUCT (current prices)*

WYSZCZEGÓLNIENIE SPECIFICATION		Ogółem Total			Na 1 mieszkańca Per capita		
		w mln zł in mln zł	Polska = 100 Poland = 100	województwo = 100 voivodship = 100	w zł in zł	Polska = 100 <sup>a</sup> Poland = 100 <sup>a</sup>	województwo = 100 <sup>b</sup> voivodship = 100 <sup>b</sup>
<b>WOJEWÓDZTWO ..... VOIVODSHIP</b>	<b>2010</b>	<b>88202</b>	<b>6,1</b>	<b>100,0</b>	<b>34636</b>	<b>92,8</b>	<b>100,0</b>
	<b>2011</b>	<b>94866</b>	<b>6,1</b>	<b>100,0</b>	<b>37385</b>	<b>92,7</b>	<b>100,0</b>
	<b>2012</b>	<b>98819</b>	<b>6,1</b>	<b>100,0</b>	<b>39080</b>	<b>93,2</b>	<b>100,0</b>
<b>Podregiony: Subregions:</b>							
łódzki .....	2010	11881	0,8	13,5	31044	83,2	89,6
	2011	12701	0,8	13,4	33116	82,1	88,6
	<b>2012</b>	<b>13301</b>	<b>0,8</b>	<b>13,5</b>	<b>34587</b>	<b>82,5</b>	<b>88,5</b>
m. Łódź.....	2010	34199	2,4	38,8	46633	125,0	134,6
	2011	35792	2,3	37,7	49173	121,9	131,5
	<b>2012</b>	<b>36966</b>	<b>2,3</b>	<b>37,4</b>	<b>51198</b>	<b>122,1</b>	<b>131,0</b>
piotrkowski .....	2010	21171	1,5	24,0	35282	94,5	101,9
	2011	23340	1,5	24,6	39009	96,7	104,3
	<b>2012</b>	<b>24498</b>	<b>1,5</b>	<b>24,8</b>	<b>41039</b>	<b>97,9</b>	<b>105,0</b>
sieradzki .....	2010	11136	0,8	12,6	24387	65,3	70,4
	2011	12263	0,8	12,9	26920	66,8	72,0
	<b>2012</b>	<b>12867</b>	<b>0,8</b>	<b>13,0</b>	<b>28327</b>	<b>67,6</b>	<b>72,5</b>
skierniewicki .....	2010	9816	0,7	11,1	26260	70,4	75,8
	2011	10770	0,7	11,4	28928	71,7	77,4
	<b>2012</b>	<b>11186</b>	<b>0,7</b>	<b>11,3</b>	<b>30162</b>	<b>71,9</b>	<b>77,2</b>

a,b Relacja do średniej: a – krajowej, b – wojewódzkiej.

a,b Relation to: a – national average, b – voivodship average.

TABL. 2 (90). WARTOŚĆ DODANA BRUTTO WEDŁUG RODZAJÓW DZIAŁALNOŚCI (ceny bieżące)

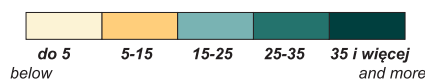
GROSS VALUE ADDED BY KINDS OF ACTIVITIES (current prices)

WYSZCZEGÓLNIENIE SPECIFICATION	Ogółem Total	Rolnictwo, leśnictwo, łowiectwo i rybactwo <i>Agriculture, forestry and fishing</i>	Przemysł Industry	Budownic- two Construction	Handel; na- prawa poja- zdów samo- chodowych <sup>Δ</sup> , transport i gospodarka magazyno- wa; zakwa- terowanie i gastrono- mia <sup>Δ</sup> ; informacja i komunikacja <i>Trade; repair of motor vehicles<sup>Δ</sup>; transporta- tion and storage; accommoda- tion and catering<sup>Δ</sup>; information and commu- nication</i>	Działalność finansowa i ubezpie- czeniowa; obsługa rynku nieruchom- ości <sup>Δ</sup> <i>Financial and insurance activities; real estate activities</i>	Pozostałe usługi <sup>a</sup> <i>Other services <sup>a</sup></i>
WOJEWÓDZTWO ..... 2010 VOIVODSHIP	77681	2858	22645	5687	20839	7184	18468
2011	83389	3381	24986	5914	21795	7868	19444
2012	87565	3208	26079	5816	24228	7583	20651
Podregiony: Subregions:							
łódzki ..... 2010	10464	338	3317	831	3034	963	1981
2011	11165	400	3648	851	3169	1020	2076
2012	11786	379	3837	820	3573	998	2180
m. Łódź ..... 2010	30120	24	7133	1994	9524	2965	8479
2011	31462	29	7267	1977	9807	3427	8955
2012	32756	27	7085	1893	10881	3264	9605
piotrkowski ..... 2010	18646	838	7849	1382	3722	1424	3431
2011	20516	992	9005	1490	3935	1470	3625
2012	21708	941	9639	1566	4325	1409	3829
sieradzki ..... 2010	9807	897	2332	763	2408	983	2424
2011	10779	1061	2759	786	2582	1049	2543
2012	11402	1006	3036	761	2901	1031	2667
skierniewicki ..... 2010	8645	761	2013	718	2151	849	2153
2011	9467	900	2307	810	2302	903	2245
2012	9912	854	2482	778	2547	881	2370

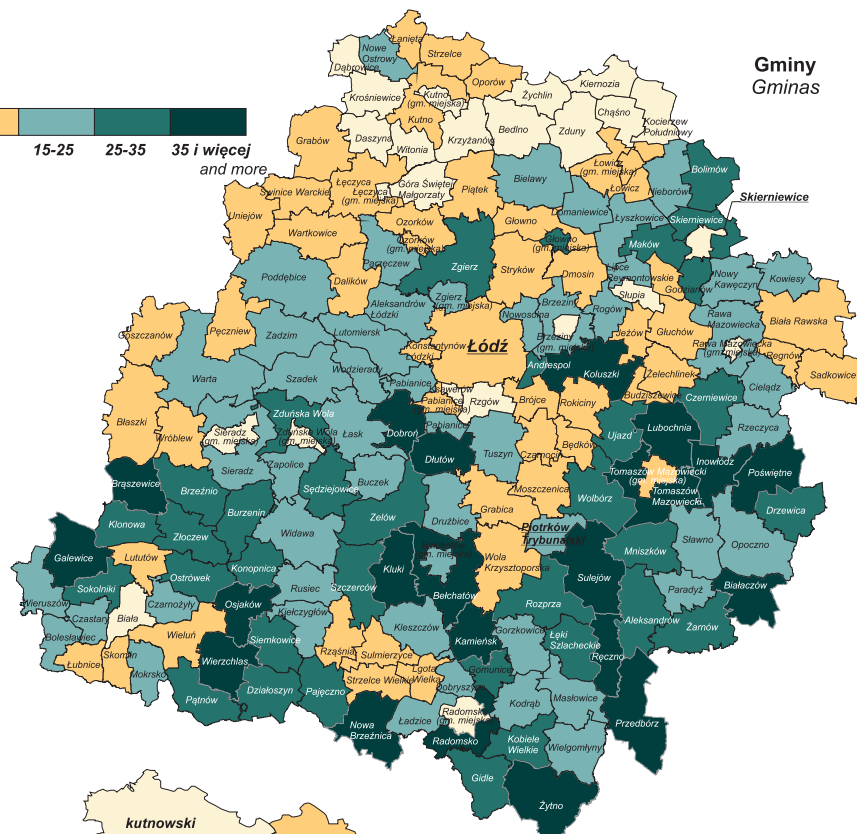
<sup>a</sup> Patrz uwagi ogólne do Rocznika, ust. 5, pkt 1).<sup>a</sup> See general notes to Yearbook, item 5, point 1).

**LESISTOŚĆ W 2013 R.**  
**Stan w dniu 31 XII**  
**FOREST COVER IN 2013**  
*As of 31 XII*

W %  
 IN %



Gminy  
 Gminas



Powiaty  
 Powiats



Województwo  
 Voivodship



Polska  
 Poland

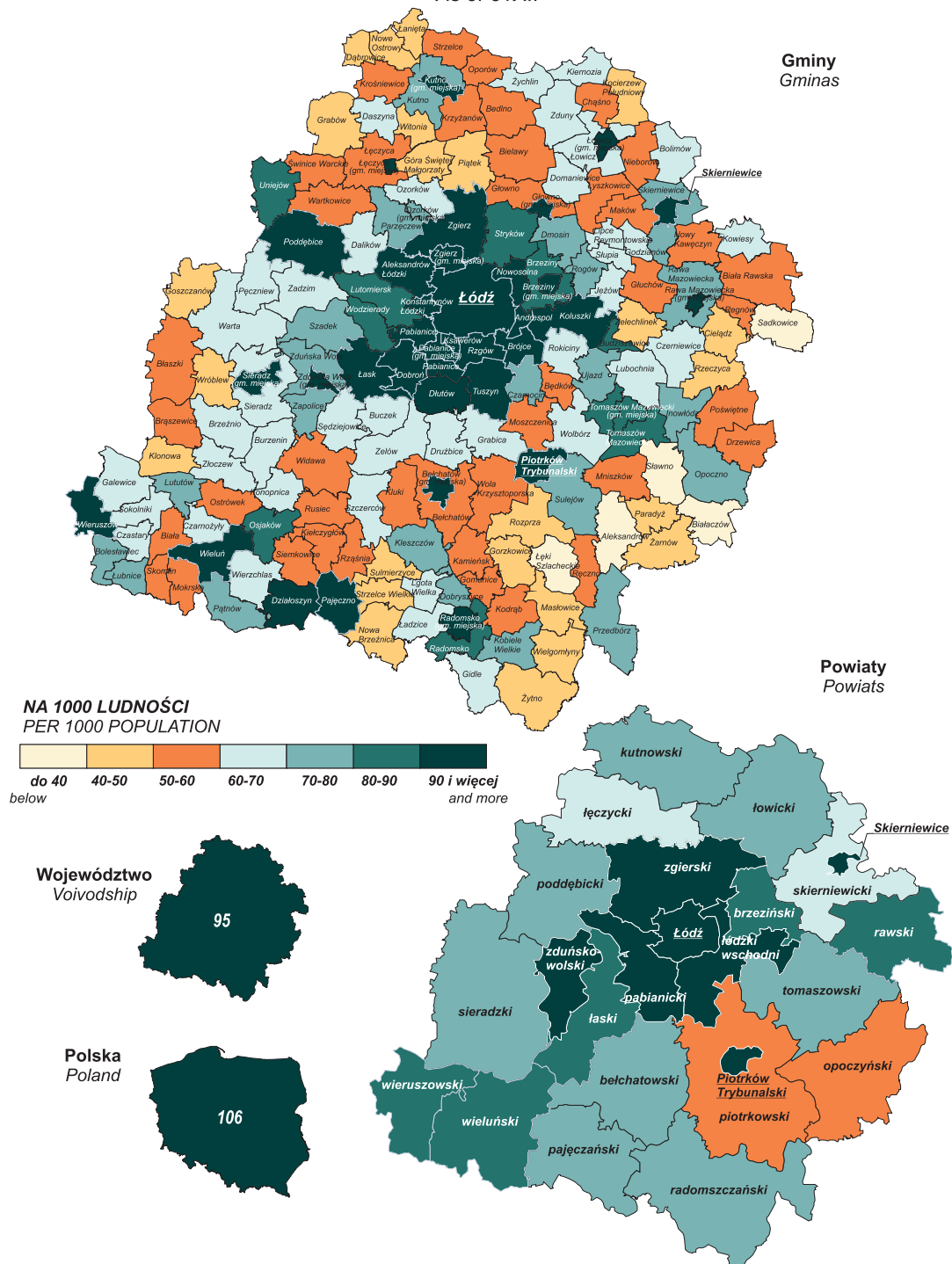


# PODMIOTY GOSPODARKI NARODOWEJ<sup>a</sup> W 2013 R.

Stan w dniu 31 XII

ENTITIES OF THE NATIONAL ECONOMY<sup>a</sup> IN 2013

As of 31 XII



<sup>a</sup> W rejestrze REGON; bez osób prowadzących gospodarstwa indywidualne w rolnictwie.

<sup>a</sup> In the REGON register; excluding persons tending private farms in agriculture.

## DZIAŁ XVI

### PODMIOTY GOSPODARKI NARODOWEJ

#### Uwagi ogólne

Prezentowane dane dotyczą podmiotów gospodarki narodowej zarejestrowanych w rejestrze REGON i obejmują osoby prawne, jednostki organizacyjne niemające osobowości prawnej oraz osoby fizyczne prowadzące działalność gospodarczą, zaklasyfikowane do poszczególnych sekcji PKD 2007 według przeważającego rodzaju działalności.

Krajowy rejestr urzędowy podmiotów gospodarki narodowej, zwany dalej rejestrem REGON, jest rejestrem administracyjnym prowadzonym przez Prezesa GUS. Zasady prowadzenia rejestru określają przepisy ustawy z dnia 29 VI 1995 r. o statystyce publicznej (jednolity tekst, Dz. U. 2012, poz. 591, z późniejszymi zmianami) oraz przepisy rozporządzenia Rady Ministrów z dnia 27 VII 1999 r. (Dz. U. Nr 69, poz. 763, z późniejszymi zmianami) w sprawie sposobu i metodologii prowadzenia i aktualizacji rejestru podmiotów gospodarki narodowej, w tym wzorów wniosków, ankiet i zaświadczeń oraz szczegółowych warunków i trybu współdziałania służb statystyki publicznej z innymi organami prowadzącymi rejestry i systemy informatyczne administracji publicznej.

Podstawową funkcją rejestru REGON jest identyfikowanie podmiotów gospodarki narodowej, co jest realizowane poprzez nadawanie im unikatowych numerów identyfikacyjnych.

Rejestr REGON jest aktualizowany na podstawie wniosków zgłaszanych przez podmioty, na których ciąży prawny obowiązek dokonywania zgłoszeń do rejestru, dotyczących wpisu, skreślenia oraz zmian cech objętych wpisem. Kompletność i aktualność rejestru uzależniona jest od terminowej realizacji ww. obowiązku. Ponadto w 2011 r. zaktualizowano rejestr REGON wykorzystując informacje dotyczące zgonów osób fizycznych pochodzące z Powszechnego Elektronicznego Systemu Ewidencji Ludności (PESEL).

## CHAPTER XVI

### ENTITIES OF THE NATIONAL ECONOMY

#### General notes

*Presented data concern entities of the national economy entered in the REGON register and include legal persons, organizational entities without legal personality and natural persons conducting economic activity, classified into particular NACE Rev. 2 sections according to the predominant kind of activity.*

*The National Official Business Register, hereinafter referred to as REGON, is an administrative register held by the President of the CSO. The rules for running the register are defined by the Law on Official Statistics dated 29 VII 1995 (uniform text Journal of Laws 2012 item 591, with later amendments) and the provisions of the decree of the Council of Ministers of 27 on July 1999 (Journal of Laws No. 69, item 763, with later amendments) on the mode and methodology of running and updating the business register, including application, questionnaire and certificate specimens and detailed conditions and mode of co-operation of official statistics services with other bodies running official registers and information systems in public administration.*

*The basic function of the REGON register is identification of entities of the national economy, which is accomplished by assigning to them unique identification numbers.*

*The REGON register is updated on the basis of applications submitted by entities legally obliged to apply for entries in and deletions from the register, and also for updating their entries in terms of their description. The completeness and correctness of the register is contingent on the timely compliance with the above-mentioned obligation. In addition, in 2011 REGON register was updated with information on the deaths of natural persons, as registered in the Common Electronic System of Population Register (PESEL).*

TABL. 1 (91). PODMIOTY GOSPODARKI NARODOWEJ<sup>a</sup> W REJESTRZE REGON W 2013 R.

Stan w dniu 31 XII

ENTITIES OF THE NATIONAL ECONOMY<sup>a</sup> IN THE REGON REGISTER IN 2013

As of 31 XII

WYSZCZEGÓLNIENIE SPECIFICATION	Ogółem Grand total	Sektor publiczny Public sector	Sektor prywatny Private sector	Osoby prawne i jednostki organizacyjne niemające osobowości prawnej Legal persons and organizational entities without legal personality						Osoby fizyczne prowadzące działalność gospodarczą Natural persons conducting economic activity
				razem total	w tym of which					
					spółki handlowe commercial companies		spółki cywilne civil partnerships	spółdzielnie co-operatives	fundacje, stowarzyszenia i organizacje społeczne foundations, associations and social organizations	
					razem total	w tym z udziałem kapitału zagranicznego of which with foreign capital participation				
WOJEWÓDZTWO ..... VOIVODSHIP	237915	6629	231286	57060	17214	3076	16615	995	7566	180855
PODREGION ŁÓDZKI SUBREGION	38358	940	37418	7784	2274	521	2522	139	913	30574
Powiat brzeziński .....	2718	110	2608	551	131	24	125	18	89	2167
Gminy miejskie: Urban gminas:										
Brzeziny .....	1340	80	1260	289	64	9	64	12	29	1051
Gminy wiejskie: Rural gminas:										
Brzeziny .....	463	5	458	78	32	7	19	-	16	385
Dmosin .....	348	10	338	74	11	6	14	3	20	274
Jeżów .....	218	8	210	40	7	-	11	1	7	178
Rogów .....	349	7	342	70	17	2	17	2	17	279
Powiat łódzki wschodni .....	7759	138	7621	1424	471	168	500	21	168	6335
Gminy miejsko- -wiejskie:										
Urban-rural gminas:										
Koluszki .....	2130	47	2083	319	64	7	110	5	51	1811
w tym miasto ..... of which city	1323	33	1290	205	39	3	66	4	28	1118
Rzgów .....	1574	14	1560	410	209	103	143	4	25	1164
w tym miasto ..... of which city	673	12	661	253	145	73	71	3	10	420
Tuszyn .....	1442	37	1405	325	86	34	121	4	39	1117
w tym miasto ..... of which city	955	32	923	240	67	31	93	3	17	715
Gminy wiejskie: Rural gminas:										
Andrespol .....	1416	21	1395	179	50	5	66	5	21	1237
Brójce .....	587	15	572	89	27	3	23	1	15	498
Nowosolna .....	610	4	606	102	35	16	37	2	17	508
Powiat pabianicki .....	12421	304	12117	2667	830	158	871	43	249	9754
Gminy miejskie: Urban gminas:										
Konstantynów										
Łódzki .....	1910	75	1835	455	117	21	121	8	33	1455
Pabianice .....	6893	164	6729	1555	483	71	566	24	120	5338

a Bez osób prowadzących gospodarstwa indywidualne w rolnictwie.

a Excluding persons tending private farms in agriculture.



TABL. 1 (91). PODMIOTY GOSPODARKI NARODOWEJ<sup>a</sup> W REJESTRZE REGON W 2013 R. (cd.)

Stan w dniu 31 XII

ENTITIES OF THE NATIONAL ECONOMY<sup>a</sup> IN THE REGON REGISTER IN 2013 (cont.)

As of 31 XII

WYSZCZEGÓLNIENIE SPECIFICATION	Ogółem Grand total	Sektor publiczny Public sector	Sektor prywatny Private sector	Osoby prawne i jednostki organizacyjne niemające osobowości prawnej Legal persons and organizational entities without legal personality						Osoby fizyczne prowadzące działalność gospodarczą Natural persons conducting economic activity																																																																																																																																																																																																																																																																																																																																																																																																																																																																																																																																																																																																																																																																																																																																																																																																																																																																																																																																																																																																																																																																																																																																																																																																		
				razem total	w tym of which																																																																																																																																																																																																																																																																																																																																																																																																																																																																																																																																																																																																																																																																																																																																																																																																																																																																																																																																																																																																																																																																																																																																																																																																							
					spółki handlowe commercial companies		spółki cywilne civil partnerships	spółdzielnie co-ope- ratives	fundacje, stowarzy- szenia i organizacje społeczne founda- tions, associa- tions and social organiza- tions																																																																																																																																																																																																																																																																																																																																																																																																																																																																																																																																																																																																																																																																																																																																																																																																																																																																																																																																																																																																																																																																																																																																																																																																			
					razem total	w tym z udziałem kapitału zagranicz- nego of which with foreign capital participation																																																																																																																																																																																																																																																																																																																																																																																																																																																																																																																																																																																																																																																																																																																																																																																																																																																																																																																																																																																																																																																																																																																																																																																																						
PODREGION ŁÓDZKI (dok.) SUBREGION (cont.) Powiat pabianicki (dok.) (cont.)  Gminy wiejskie: Rural gminas: Dłutów ..... Dobroń ..... Ksawerów ..... Lutomiersk ..... Pabianice .....  Powiat zgierski .....  Gminy miejskie: Urban gminas: Głowno ..... Ozorków ..... Zgierz .....  Gminy miejsko-wiejskie: Urban-rural gminas: Aleksandrów Łódzki ..... w tym miasto ..... of which city Stryków ..... w tym miasto ..... of which city  Gminy wiejskie: Rural gminas: Głowno ..... Ozorków ..... Parzęczew ..... Zgierz .....  PODREGION M. ŁÓDŹ SUBREGION  Miasto na prawach powiatu: City with powiat status: Łódź .....																																																																																																																																																																																																																																																																																																																																																																																																																																																																																																																																																																																																																																																																																																																																																																																																																																																																																																																																																																																																																																																																																																																																																																																																												

a Bez osób prowadzących gospodarstwa indywidualne w rolnictwie.

a Excluding persons tending private farms in agriculture.

TABL. 1 (91). PODMIOTY GOSPODARKI NARODOWEJ<sup>a</sup> W REJESTRZE REGON W 2013 R. (cd.)

Stan w dniu 31 XII

ENTITIES OF THE NATIONAL ECONOMY<sup>a</sup> IN THE REGON REGISTER IN 2013 (cont.)

As of 31 XII

WYSZCZEGÓLNIENIE SPECIFICATION	Ogółem Grand total	Sektor publiczny Public sector	Sektor prywatny Private sector	Osoby prawne i jednostki organizacyjne niemające osobowości prawnej Legal persons and organizational entities without legal personality						Osoby fizyczne prowadzące działalność gospodarczą Natural persons conducting economic activity
				razem total	w tym of which					
					spółki handlowe commercial companies		spółki cywilne civil partnerships	spółdzielnie co-ope- ratives	fundacje, stowarzy- szenia i organizacje społeczne founda- tions, associa- tions and social organiza- tions	
					razem total	w tym z udziałem kapitału zagranicz- nego of which with foreign capital participation				
PODREGION PIOTRKOWSKI .... SUBREGION	44319	1440	42879	9489	1990	318	2760	184	1505	34830
Powiat bełchatowski .....	8829	236	8593	2096	409	65	686	30	291	6733
Gminy miejskie: Urban gminas: Bełchatów .....	5485	105	5380	1389	264	34	524	14	137	4096
Gminy miejsko- -wiejskie: Urban-rural gminas: Zelów .....	956	36	920	183	20	2	52	2	43	773
w tym miasto ..... of which city	588	26	562	127	17	2	41	2	18	461
Gminy wiejskie: Rural gminas: Bełchatów .....	621	14	607	95	15	4	36	-	23	526
Drużbice .....	327	10	317	64	10	1	16	2	17	263
Kleszczów .....	398	22	376	172	71	21	16	4	24	226
Kluki .....	215	12	203	41	6	1	5	2	10	174
Rusiec .....	296	14	282	63	14	-	8	3	16	233
Szczerców .....	531	23	508	89	9	2	29	3	21	442
Powiat opoczyński ....	4522	203	4319	1034	157	13	244	25	201	3488
Gminy miejsko- -wiejskie: Urban-rural gminas: Drzewica .....	592	24	568	97	19	1	10	3	24	495
w tym miasto ..... of which city	326	19	307	64	16	1	7	2	9	262
Opoczno .....	2482	106	2376	625	94	5	180	14	85	1857
w tym miasto ..... of which city	1863	79	1784	516	83	4	160	13	55	1347
Gminy wiejskie: Rural gminas: Białaczów .....	224	10	214	57	4	1	7	-	23	167
Mniszków .....	240	9	231	41	9	2	10	1	9	199
Paradyż .....	210	8	202	48	4	-	15	4	12	162
Poświętne .....	194	10	184	36	3	-	7	-	8	158
Sławno .....	298	19	279	72	17	4	10	1	17	226
Żarnów .....	282	17	265	58	7	-	5	2	23	224

<sup>a</sup> Bez osób prowadzących gospodarstwa indywidualne w rolnictwie.<sup>a</sup> Excluding persons tending private farms in agriculture.

TABL. 1 (91). PODMIOTY GOSPODARKI NARODOWEJ<sup>a</sup> W REJESTRZE REGON W 2013 R. (cd.)

Stan w dniu 31 XII

ENTITIES OF THE NATIONAL ECONOMY<sup>a</sup> IN THE REGON REGISTER IN 2013 (cont.)

As of 31 XII

WYSZCZEGÓLNIENIE SPECIFICATION	Ogółem Grand total	Sektor publiczny Public sector	Sektor prywatny Private sector	Osoby prawne i jednostki organizacyjne niemające osobowości prawnej Legal persons and organizational entities without legal personality						Osoby fizyczne prowadzące działalność gospodarczą Natural persons conducting economic activity
				razem total	w tym of which					
					spółki handlowe commercial companies		spółki cywilne civil partnerships	spółdzielnie co-operatives	fundacje, stowarzyszenia i organizacje społeczne foundations, associations and social organizations	
razem total	w tym z udziałem kapitału zagranicznego of which with foreign capital participation									
PODREGION PIOTRKOWSKI (cd.) SUBREGION (cont.) Powiat piotrkowski ... Gminy miejsko-wiejskie: Urban-rural gminas: Sulejów ..... w tym miasto ..... of which city Wolbórz ..... w tym miasto ..... of which city Gminy wiejskie: Rural gminas: Aleksandrów ..... Czarnocin ..... Gorzkowice ..... Grabica ..... Łęki Szlacheckie ... Moszczenica ..... Ręczno ..... Rozprza ..... Wola Krzysztoporska... Powiat radomszczański ..... Gminy miejskie: Urban gminas: Radomsko ..... Gminy miejsko-wiejskie: Urban-rural gminas: Kamieńsk ..... w tym miasto ..... of which city Przedbórz ..... w tym miasto ..... of which city Gminy wiejskie: Rural gminas: Dobryczyce ..... Gidle ..... Gomunice .....	5298  <									

<sup>a</sup> Bez osób prowadzących gospodarstwa indywidualne w rolnictwie.<sup>a</sup> Excluding persons tending private farms in agriculture.

TABL. 1 (91). **PODMIOTY GOSPODARKI NARODOWEJ<sup>a</sup> W REJESTRZE REGON W 2013 R. (cd.)**

Stan w dniu 31 XII

*ENTITIES OF THE NATIONAL ECONOMY<sup>a</sup> IN THE REGON REGISTER IN 2013 (cont.)*

As of 31 XII

WYSZCZEGÓLNIENIE SPECIFICATION	Ogółem Grand total	Sektor publiczny Public sector	Sektor prywatny Private sector	Osoby prawne i jednostki organizacyjne niemające osobowości prawnej Legal persons and organizational entities without legal personality						Osoby fizyczne prowadzące działalność gospodarczą Natural persons conducting economic activity
				razem total	w tym of which					
					spółki handlowe commercial companies		spółki cywilne civil partnerships	spółdzielnie co-ope- ratives	fundacje, stowarzy- szenia i organizacje społeczne founda- tions, associa- tions and social organiza- tions	
					razem total	w tym z udziałem kapitału zagranicz- nego of which with foreign capital participation				
PODREGION PIOTRKOWSKI (dok.) SUBREGION (cont.)  Powiat radomski (dok.) (cont.)  Gminy wiejskie (dok.): Rural gminas (cont.):										
Kobiele Wielkie .....	323	11	312	42	9	1	9	3	9	281
Kodrąb .....	266	10	256	50	6	-	13	2	13	216
Lgota Wielka .....	288	12	276	46	5	-	11	-	11	242
Ładzice .....	321	14	307	50	1	-	10	1	14	271
Masłowie .....	181	12	169	38	1	-	6	3	12	143
Radomsko .....	456	16	440	64	10	-	13	-	15	392
Wielgomłynny .....	233	11	222	52	10	-	7	2	15	181
Żytno .....	217	20	197	45	2	-	4	1	13	172
Powiat tomaszowski...	9219	289	8930	1919	423	87	608	33	282	7300
Gminy miejskie: Urban gminas: Tomaszów Mazowiecki .....	5512	165	5347	1276	294	67	436	16	155	4236
Gminy wiejskie: Rural gminas:										
Będków .....	198	10	188	44	8	-	10	-	13	154
Budziszewice .....	182	9	173	38	4	-	14	1	9	144
Czerniewice .....	323	11	312	60	20	5	13	2	8	263
Inowódz .....	273	11	262	76	9	1	10	1	18	197
Lubochnia .....	476	15	461	48	6	1	13	2	8	428
Rokiciny .....	407	12	395	69	12	1	23	2	14	338
Rzeczycza .....	219	7	212	43	7	2	9	4	13	176
Tomaszów										
Mazowiecki .....	904	18	886	144	33	6	50	-	29	760
Ujazd .....	578	22	556	97	25	4	26	3	12	481
Żelechlinek .....	147	9	138	24	5	-	4	2	3	123
Miasto na prawach powiatu: City with powiat status: Piotrków Trybunalski .....	7539	201	7338	1782	480	79	610	24	200	5757

a Bez osób prowadzących gospodarstwa indywidualne w rolnictwie.

a Excluding persons tending private farms in agriculture.

TABL. 1 (91). PODMIOTY GOSPODARKI NARODOWEJ<sup>a</sup> W REJESTRZE REGON W 2013 R. (cd.)

Stan w dniu 31 XII

ENTITIES OF THE NATIONAL ECONOMY<sup>a</sup> IN THE REGON REGISTER IN 2013 (cont.)

As of 31 XII

WYSZCZEGÓLNIENIE SPECIFICATION	Ogółem Grand total	Sektor publiczny Public sector	Sektor prywatny Private sector	Osoby prawne i jednostki organizacyjne niemające osobowości prawnej Legal persons and organizational entities without legal personality						Osoby fizyczne prowadzące działalność gospodarczą Natural persons conducting economic activity
				razem total	w tym of which					
					spółki handlowe commercial companies		spółki cywilne civil partner- ships	spółdziel- nie co-ope- ratives	fundacje, stowarzy- szenia i organizacje społeczne founda- tions, associa- tions and social organiza- tions	
					razem total	w tym z udziałem kapitału zagranicz- nego of which with foreign capital participation				
<b>PODREGION SIERADZKI .....</b> <b>SUBREGION</b>	<b>36162</b>	<b>1317</b>	<b>34845</b>	<b>7653</b>	<b>1581</b>	<b>171</b>	<b>2036</b>	<b>191</b>	<b>1473</b>	<b>28509</b>
<b>Powiat łaski.....</b>	<b>4303</b>	<b>145</b>	<b>4158</b>	<b>828</b>	<b>181</b>	<b>18</b>	<b>245</b>	<b>13</b>	<b>153</b>	<b>3475</b>
Gminy miejsko-wiejskie: Urban-rural gminas:										
Łask .....	2837	81	2756	541	136	15	178	8	81	2296
w tym miasto .....	2011	71	1940	423	101	6	142	7	59	1588
of which city										
Gminy wiejskie: Rural gminas:										
Buczek .....	347	10	337	62	9	-	16	1	15	285
Sędziejowice .....	404	24	380	79	9	1	16	3	20	325
Widawa .....	443	18	425	97	18	2	24	-	24	346
Wodzierady .....	272	12	260	49	9	-	11	1	13	223
<b>Powiat pajęczański.....</b>	<b>3713</b>	<b>148</b>	<b>3565</b>	<b>694</b>	<b>107</b>	<b>9</b>	<b>201</b>	<b>26</b>	<b>135</b>	<b>3019</b>
Gminy miejsko-wiejskie: Urban-rural gminas:										
Działoszyn .....	1166	42	1124	196	31	1	68	5	33	970
w tym miasto .....	601	30	571	104	14	-	35	5	12	497
of which city										
Pajęczno .....	1134	37	1097	197	32	4	70	7	30	937
w tym miasto .....	843	36	807	168	27	4	63	7	18	675
of which city										
Gminy wiejskie: Rural gminas:										
Kielczygłów .....	248	12	236	45	5	-	6	-	13	203
Nowa Brzeźnica .....	229	8	221	39	3	-	7	3	11	190
Rząśnia .....	277	15	262	62	6	-	17	1	16	215
Siemkowice .....	247	11	236	55	11	1	15	2	10	192
Strzelce Wielkie .....	195	10	185	47	10	-	6	4	13	148
Sulmierzyce .....	217	13	204	53	9	3	12	4	9	164
<b>Powiat poddębicki.....</b>	<b>3233</b>	<b>108</b>	<b>3125</b>	<b>597</b>	<b>90</b>	<b>12</b>	<b>130</b>	<b>21</b>	<b>156</b>	<b>2636</b>
Gminy miejsko-wiejskie: Urban-rural gminas:										
Poddębice .....	1523	42	1481	284	53	7	81	7	56	1239
w tym miasto .....	955	40	915	206	37	4	65	6	26	749
of which city										
Uniejów .....	604	18	586	88	9	2	18	4	30	516
w tym miasto .....	374	15	359	58	7	2	14	4	14	316
of which city										

<sup>a</sup> Bez osób prowadzących gospodarstwa indywidualne w rolnictwie.<sup>a</sup> Excluding persons tending private farms in agriculture.

TABL. 1 (91). PODMIOTY GOSPODARKI NARODOWEJ<sup>a</sup> W REJESTRZE REGON W 2013 R. (cd.)

Stan w dniu 31 XII

ENTITIES OF THE NATIONAL ECONOMY<sup>a</sup> IN THE REGON REGISTER IN 2013 (cont.)

As of 31 XII

WYSZCZEGÓLNIENIE SPECIFICATION	Ogółem Grand total	Sektor publiczny Public sector	Sektor prywatny Private sector	Osoby prawne i jednostki organizacyjne niemające osobowości prawnej Legal persons and organizational entities without legal personality						Osoby fizyczne prowadzące działalność gospodarczą Natural persons conducting economic activity
				razem total	w tym of which					
					spółki handlowe commercial companies		spółki cywilne civil partnerships	spółdzielnie co-ope-ratives	fundacje, stowarzy-szenia i organizacje społeczne founda-tions, associa-tions and social organiza-tions	
					razem total	w tym z udziałem kapitału zagranicz-nego of which with foreign capital participation				
PODREGION SIERADZKI (cd.) SUBREGION (cont.)										
Powiat poddębicki (dok.) (cont.)										
Gminy wiejskie: Rural gminas:										
Dalików .....	243	12	231	52	4	-	8	1	17	191
Pęczniew .....	212	10	202	48	6	-	4	1	22	164
Wartkowice .....	346	14	332	60	5	1	9	7	17	286
Zadzim .....	305	12	293	65	13	2	10	1	14	240
Powiat sieradzki.....	8677	317	8360	2043	468	45	436	56	424	6634
Gminy miejskie: Urban gminas:										
Sieradz .....	4260	151	4109	1093	303	32	233	28	171	3167
Gminy miejsko-wiejskie: Urban-rural gminas:										
Błaszki .....	781	23	758	142	32	1	33	5	34	639
w tym miasto .....	202	11	191	50	14	-	11	3	5	152
of which city										
Warta .....	800	37	763	202	27	4	42	6	68	598
w tym miasto .....	318	21	297	79	14	1	13	3	18	239
of which city										
Złoczew .....	485	18	467	108	17	3	30	4	21	377
w tym miasto .....	318	15	303	73	13	2	23	4	8	245
of which city										
Gminy wiejskie: Rural gminas:										
Brąszewice .....	266	9	257	55	6	-	12	1	16	211
Brzeźnio .....	382	17	365	101	29	3	20	3	20	281
Burzenin .....	365	13	352	59	3	-	12	1	20	306
Goszczanów .....	249	15	234	52	8	-	6	2	16	197
Klonowa .....	135	10	125	36	6	-	7	1	9	99
Sieradz .....	663	11	652	116	21	2	28	2	23	547
Wróblew .....	291	13	278	79	16	-	13	3	26	212

<sup>a</sup> Bez osób prowadzących gospodarstwa indywidualne w rolnictwie.<sup>a</sup> Excluding persons tending private farms in agriculture.

TABL. 1 (91). PODMIOTY GOSPODARKI NARODOWEJ<sup>a</sup> W REJESTRZE REGON W 2013 R. (cd.)

Stan w dniu 31 XII

ENTITIES OF THE NATIONAL ECONOMY<sup>a</sup> IN THE REGON REGISTER IN 2013 (cont.)

As of 31 XII

WYSZCZEGÓLNIENIE SPECIFICATION	Ogółem Grand total	Sektor publiczny Public sector	Sektor prywatny Private sector	Osoby prawne i jednostki organizacyjne niemające osobowości prawnej Legal persons and organizational entities without legal personality						Osoby fizyczne prowadzące działalność gospodarczą Natural persons conducting economic activity
				razem total	w tym of which					
					spółki handlowe commercial companies		spółki cywilne civil partnerships	spółdziel- nie co-ope- ratives	fundacje, stowarzy- szenia i organizacje społeczne founda- tions, associa- tions and social organiza- tions	
					razem total	w tym z udziałem kapitału zagranicz- nego of which with foreign capital participation				
PODREGION SIERADZKI (cd.) SUBREGION (cont.)										
Powiat wieluński .....	6562	263	6299	1444	293	30	434	29	243	5118
Gminy miejsko-wiejskie: Urban-rural gminas:										
Wieluń .....	3680	122	3558	889	216	19	325	12	106	2791
w tym miasto .....	3021	116	2905	785	194	17	286	11	82	2236
of which city										
Gminy wiejskie: Rural gminas:										
Biała .....	322	13	309	70	12	1	10	4	13	252
Czarnożyły .....	289	14	275	56	10	1	13	1	14	233
Konopnica .....	258	10	248	49	6	-	9	4	16	209
Mokrsko .....	289	21	268	65	9	3	7	3	19	224
Osjaków .....	388	8	380	65	13	1	16	1	17	323
Ostrówek .....	249	14	235	52	5	1	7	1	14	197
Pątnów .....	504	36	468	95	6	2	25	1	17	409
Skomlin .....	185	10	175	40	6	2	10	2	10	145
Wierzchlas .....	398	15	383	63	10	-	12	-	17	335
Powiat wieruszowski ..	3508	151	3357	751	126	17	181	27	158	2757
Gminy miejsko-wiejskie: Urban-rural gminas:										
Wieruszów .....	1597	48	1549	329	63	10	115	12	49	1268
w tym miasto .....	1143	44	1099	258	45	6	97	10	31	885
of which city										
Gminy wiejskie: Rural gminas:										
Bolesławiec .....	316	22	294	70	10	4	7	1	13	246
Czastary .....	270	10	260	58	12	-	13	3	11	212
Galewice .....	381	13	368	74	8	-	14	5	21	307
Lututów .....	326	23	303	71	12	-	8	3	15	255
Łubnice .....	295	13	282	58	5	-	13	1	16	237
Sokolniki .....	323	22	301	91	16	3	11	2	33	232

<sup>a</sup> Bez osób prowadzących gospodarstwa indywidualne w rolnictwie.<sup>a</sup> Excluding persons tending private farms in agriculture.

TABL. 1 (91). PODMIOTY GOSPODARKI NARODOWEJ<sup>a</sup> W REJESTRZE REGON W 2013 R. (cd.)

Stan w dniu 31 XII

ENTITIES OF THE NATIONAL ECONOMY<sup>a</sup> IN THE REGON REGISTER IN 2013 (cont.)

As of 31 XII

WYSZCZEGÓLNIENIE SPECIFICATION	Ogółem Grand total	Sektor publiczny Public sector	Sektor prywatny Private sector	Osoby prawne i jednostki organizacyjne niemające osobowości prawnej Legal persons and organizational entities without legal personality						Osoby fizyczne prowadzące działalność gospodarczą Natural persons conducting economic activity
				razem total	w tym of which					
					spółki handlowe commercial companies		spółki cywilne civil partnerships	spółdzielnie co-operatives	fundacje, stowarzyszenia i organizacje społeczne foundations, associations and social organizations	
					razem total	w tym z udziałem kapitału zagranicznego of which with foreign capital participation				
PODREGION SIERADZKI (dok.) SUBREGION (cont.)										
Powiat zduńskowski...	6166	185	5981	1296	316	40	409	19	204	4870
Gminy miejskie: Urban gminas:										
Zduńska Wola .....	4361	132	4229	959	239	32	324	11	116	3402
Gminy miejsko-wiejskie: Urban-rural gminas:										
Szadek .....	530	16	514	120	25	1	25	6	37	410
w tym miasto .....	179	10	169	54	9	1	17	2	11	125
of which city										
Gminy wiejskie: Rural gminas:										
Zapolice .....	358	9	349	54	10	2	11	2	17	304
Zduńska Wola .....	917	28	889	163	42	5	49	-	34	754
PODREGION SKIERNIEWICKI .... SUBREGION	28307	1071	27236	6429	1352	209	1676	231	1077	21878
Powiat kutnowski .....	7581	283	7298	1743	430	81	448	57	251	5838
Gminy miejskie: Urban gminas:										
Kutno .....	4363	142	4221	1046	306	55	313	23	106	3317
Gminy miejsko-wiejskie: Urban-rural gminas:										
Krośniewice .....	467	20	447	112	17	5	33	4	23	355
w tym miasto .....	318	15	303	75	13	4	26	3	10	243
of which city										
Żychlin .....	809	28	781	167	34	5	37	13	35	642
w tym miasto .....	596	26	570	127	25	4	31	8	25	469
of which city										
Gminy wiejskie: Rural gminas:										
Bedno .....	314	12	302	66	10	2	16	1	14	248
Dąbrowice .....	84	7	77	22	2	1	2	2	7	62
Krzyżanów .....	240	20	220	64	11	-	6	2	14	176
Kutno .....	644	13	631	100	27	6	23	3	18	544

<sup>a</sup> Bez osób prowadzących gospodarstwa indywidualne w rolnictwie.<sup>a</sup> Excluding persons tending private farms in agriculture.



TABL. 1 (91). PODMIOTY GOSPODARKI NARODOWEJ<sup>a</sup> W REJESTRZE REGON W 2013 R. (cd.)

Stan w dniu 31 XII

ENTITIES OF THE NATIONAL ECONOMY<sup>a</sup> IN THE REGON REGISTER IN 2013 (cont.)

As of 31 XII

WYSZCZEGÓLNIENIE SPECIFICATION	Ogółem Grand total	Sektor publiczny Public sector	Sektor prywatny Private sector	Osoby prawne i jednostki organizacyjne niemające osobowości prawnej Legal persons and organizational entities without legal personality						Osoby fizyczne prowadzące działalność gospodarczą Natural persons conducting economic activity
				razem total	w tym of which					
					spółki handlowe commercial companies		spółki cywilne civil partnerships	spółdzielnie co-operatives	fundacje, stowarzyszenia i organizacje społeczne foundations, associations and social organizations	
					razem total	w tym z udziałem kapitału zagranicznego of which with foreign capital participation				
<b>PODREGION SKIERNIEWICKI (cd.) SUBREGION (cont.)</b>										
<b>Powiat kutnowski (dok.) (cont.)</b>										
Gminy wiejskie (dok.): Rural gminas (cont.):										
Łanięta .....	115	10	105	33	3	1	4	3	7	82
Nowe Ostrowy .....	174	7	167	48	7	-	4	2	9	126
Oporów .....	139	13	126	30	1	-	4	2	6	109
Strzelce .....	232	11	221	55	12	6	6	2	12	177
<b>Powiat łączycki .....</b>	<b>3248</b>	<b>190</b>	<b>3058</b>	<b>833</b>	<b>119</b>	<b>15</b>	<b>181</b>	<b>38</b>	<b>155</b>	<b>2415</b>
Gminy miejskie: Urban gminas:										
Łęczyca .....	1405	106	1299	425	64	7	110	16	38	980
Gminy wiejskie: Rural gminas:										
Daszyna .....	244	7	237	48	10	1	5	3	15	196
Góra Świętej Małgorzaty .....	180	10	170	39	5	-	3	1	13	141
Grabów .....	288	11	277	68	8	1	11	4	23	220
Łęczyca .....	437	8	429	64	11	1	11	2	19	373
Piątek .....	297	23	274	85	8	2	24	4	17	212
Świnice Warckie .....	233	18	215	59	7	2	7	4	17	174
Witonia .....	164	7	157	45	6	1	10	4	13	119
<b>Powiat łowicki .....</b>	<b>5904</b>	<b>204</b>	<b>5700</b>	<b>1321</b>	<b>221</b>	<b>24</b>	<b>377</b>	<b>34</b>	<b>270</b>	<b>4583</b>
Gminy miejskie: Urban gminas:										
Łowicz .....	2960	108	2852	714	149	17	250	17	97	2246
Gminy wiejskie: Rural gminas:										
Bielawy .....	293	12	281	81	15	3	7	2	24	212
Chąsno .....	159	9	150	29	2	-	3	-	14	130
Domaniewice .....	283	8	275	50	6	1	16	2	11	233
Kiernożia .....	217	10	207	45	2	-	8	1	14	172
Kocierzew Południowy .....	207	8	199	63	6	-	9	4	20	144
Łowicz .....	518	3	515	89	10	-	28	1	32	429
Łyszkowice .....	346	13	333	52	5	-	13	2	11	294
Nieborów .....	555	17	538	91	15	1	21	2	23	464
Zduny .....	366	16	350	107	11	2	22	3	24	259

<sup>a</sup> Bez osób prowadzących gospodarstwa indywidualne w rolnictwie.<sup>a</sup> Excluding persons tending private farms in agriculture.

TABL. 1 (91). PODMIOTY GOSPODARKI NARODOWEJ<sup>a</sup> W REJESTRZE REGON W 2013 R. (dok.)

Stan w dniu 31 XII

ENTITIES OF THE NATIONAL ECONOMY<sup>a</sup> IN THE REGON REGISTER IN 2013 (cont.)

As of 31 XII

WYSZCZEGÓLNIENIE SPECIFICATION	Ogółem Grand total	Sektor publiczny Public sector	Sektor prywatny Private sector	Osoby prawne i jednostki organizacyjne niemające osobowości prawnej Legal persons and organizational entities without legal personality						Osoby fizyczne prowadzące działalność gospodarczą Natural persons conducting economic activity
				razem total	w tym of which					
					spółki handlowe commercial companies		spółki cywilne civil partnerships	spółdzielnie co-ope-ratives	fundacje, stowarzy-szenia i organizacje społeczne founda-tions, associa-tions and social organiza-tions	
					razem total	w tym z udziałem kapitału zagranicz-nego of which with foreign capital participation				
PODREGION SKIERNIEWICKI (dok.) SUBREGION (cont.)										
Powiat rawski .....	4095	148	3947	843	160	25	234	23	137	3252
Gminy miejskie: Urban gminas:										
Rawa Mazowiecka ..	2304	74	2230	488	105	23	159	9	47	1816
Gminy miejsko-wiejskie: Urban-rural gminas:										
Biała Rawska .....	693	28	665	142	26	1	33	6	30	551
w tym miasto .....	351	21	330	82	10	-	24	5	10	269
of which city										
Gminy wiejskie: Rural gminas:										
Cielądz .....	181	10	171	41	1	1	6	2	13	140
Rawa Mazowiecka ..	617	14	603	100	22	-	23	2	28	517
Regnów .....	97	7	90	18	-	-	5	1	4	79
Sadkowie .....	203	15	188	54	6	-	8	3	15	149
Powiat skierniewicki ...	2376	115	2261	537	75	9	103	19	137	1839
Gminy wiejskie: Rural gminas:										
Bolimów .....	262	19	243	56	9	1	5	2	12	206
Głuchów .....	338	17	321	80	5	-	16	4	23	258
Godzianów .....	158	15	143	47	4	-	9	3	8	111
Kowlesy .....	187	8	179	41	4	-	7	2	14	146
Lipce										
Reymontowskie ....	201	11	190	47	3	-	6	1	13	154
Maków .....	307	14	293	60	13	1	13	2	15	247
Nowy Kawęczyn ....	182	9	173	51	9	-	11	1	12	131
Skierniewice .....	568	12	556	114	26	6	31	3	32	454
Słupia .....	173	10	163	41	2	1	5	1	8	132
Miasto na prawach powiatu: City with powiat status: Skierniewice .....	5103	131	4972	1152	347	55	333	60	127	3951

a Bez osób prowadzących gospodarstwa indywidualne w rolnictwie.

a Excluding persons tending private farms in agriculture.

TABL. 2 (92). **PODMIOTY GOSPODARKI NARODOWEJ<sup>a</sup> W REJESTRZE REGON WEDŁUG WYBRANYCH SEKCJI W 2013 R.**

Stan w dniu 31 XII

ENTITIES OF THE NATIONAL ECONOMY<sup>a</sup> IN THE REGON REGISTER BY SELECTED SECTIONS IN 2013

As of 31 XII

WYSZCZEGÓLNIENIE SPECIFICATION	Ogółem Grand total	W tym Of which								
		rolnictwo, leśnictwo, łowiectwo i rybactwo agricul- ture, forestry and fishing	przemysł industry		budow- nictwo constru- ction	handel; naprawa pojazdów samocho- dowych <sup>1</sup> trade; repair of motor vehicles <sup>1</sup>	transport i gospo- darka magazy- nowa transporta- tion and storage	zakwate- rowanie i gastro- nomia <sup>1</sup> accom- modation and catering <sup>1</sup>	działal- ność finansowa i ubezpie- czeniowa financial and insurance activities	obsługa rynku nierucho- mości <sup>1</sup> real estate activities
			razem total	w tym przetwórstwo przemys- towe of which manufac- turing						
WOJEWÓDZTWO VOIVODSHIP	237915	4676	29926	28396	24489	68918	14607	5836	7556	8548
PODREGION ŁÓDZKI... SUBREGION	38358	945	6237	5954	4015	11465	2248	868	1082	1168
Powiat brzeziński .....	2718	67	476	453	265	875	163	48	54	75
Gminy miejskie: Urban gminas:										
Brzeziny .....	1340	9	250	240	114	417	65	19	28	58
Gminy wiejskie: Rural gminas:										
Brzeziny .....	463	22	84	81	56	149	31	15	8	3
Dmosin .....	348	15	50	48	44	122	18	5	4	2
Jeżów .....	218	12	46	39	19	74	17	3	5	3
Rogów .....	349	9	46	45	32	113	32	6	9	9
Powiat łódzki wschodni .....	7759	196	1233	1147	814	2535	457	204	180	165
Gminy miejsko-wiejskie: Urban-rural gminas:										
Koluszki .....	2130	50	348	333	224	609	141	49	66	44
w tym miasto .....	1323	13	205	198	119	388	86	33	40	32
of which city										
Rzgów .....	1574	69	265	252	118	611	84	41	30	38
w tym miasto .....	673	22	125	119	40	267	26	27	11	31
of which city										
Tuszyn .....	1442	41	247	221	132	507	82	60	19	46
w tym miasto .....	955	4	160	151	88	365	48	40	8	35
of which city										
Gminy wiejskie: Rural gminas:										
Andrespol .....	1416	13	198	186	188	478	82	35	34	25
Brójce .....	587	18	83	76	72	191	41	7	16	3
Nowosolna .....	610	5	92	79	80	139	27	12	15	9
Powiat pabianicki .....	12421	313	2071	2012	1297	3509	704	291	370	467
Gminy miejskie: Urban gminas:										
Konstantynów Łódzki	1910	33	307	302	187	533	92	49	51	147
Pabianice .....	6893	49	1101	1073	660	1935	421	172	255	250
Gminy wiejskie: Rural gminas:										
Dłutów .....	404	30	82	79	58	93	27	9	7	6
Dobroń .....	718	48	112	110	97	214	25	11	13	9
Ksawerów .....	1075	70	228	217	96	324	69	22	16	32
Lutomiersk .....	670	45	114	110	87	196	24	9	20	13
Pabianice .....	751	38	127	121	112	214	46	19	8	10

a Bez osób prowadzących gospodarstwa indywidualne w rolnictwie.

a Excluding persons tending private farms in agriculture.

TABL. 2 (92). **PODMIOTY GOSPODARKI NARODOWEJ<sup>a</sup> W REJESTRZE REGON WEDŁUG WYBRANYCH SEKCJI W 2013 R. (cd.)**

Stan w dniu 31 XII

ENTITIES OF THE NATIONAL ECONOMY<sup>a</sup> IN THE REGON REGISTER BY SELECTED SECTIONS  
IN 2013 (cont.)  
As of 31 XII

WYSZCZEGÓLNIENIE SPECIFICATION	Ogółem Grand total	W tym Of which								
		rolnictwo, leśnictwo, łowiectwo i rybactwo agricul- ture, forestry and fishing	przemysł industry		budow- nictwo construc- tion	handel; naprawa pojazdów samocho- dowych <sup>Δ</sup> trade; repair of motor vehicles <sup>Δ</sup>	transport i gospo- darka magazy- nowa transporta- tion and storage	zakwatero- wanie i gastro- nomia <sup>Δ</sup> accom- modation and catering <sup>Δ</sup>	działal- ność finansowa i ubezpie- czeniowa financial and insurance activities	obsługa rynku nierucho- mości <sup>Δ</sup> real estate activities
			razem total	w tym przetwórstwo przemys- łowe of which manufac- turing						
<b>PODREGION ŁÓDZKI (dok.) SUBREGION (cont.)</b>										
<b>Powiat zgierski .....</b>	<b>15460</b>	<b>369</b>	<b>2457</b>	<b>2342</b>	<b>1639</b>	<b>4546</b>	<b>924</b>	<b>325</b>	<b>478</b>	<b>461</b>
Gminy miejskie: Urban gminas:										
Głowno .....	1372	19	264	257	123	447	49	31	34	20
Ozorków .....	1443	23	173	167	159	486	77	24	80	43
Zgierz .....	5632	76	744	715	656	1668	402	105	174	190
Gminy miejsko-wiejskie: Urban-rural gminas:										
Aleksandrów										
Łódzki .....	3413	61	763	725	271	1017	144	80	90	104
w tym miasto .....	2332	28	565	545	163	705	98	54	57	83
of which city										
Stryków .....	1110	38	167	161	133	275	97	24	27	34
w tym miasto .....	353	6	49	46	34	109	20	9	7	16
of which city										
Gminy wiejskie: Rural gminas:										
Głowno .....	257	28	41	38	18	82	22	3	4	3
Ozorków .....	479	19	58	48	57	128	29	11	12	22
Parzęczew .....	361	23	55	51	42	92	15	8	10	22
Zgierz .....	1393	82	192	180	180	351	89	39	47	23
<b>PODREGION M. ŁÓDŹ SUBREGION</b>	<b>90769</b>	<b>336</b>	<b>10692</b>	<b>10302</b>	<b>7561</b>	<b>24297</b>	<b>5752</b>	<b>2335</b>	<b>3495</b>	<b>4729</b>
<b>Miasto na prawach powiatu: City with powiat status:</b>										
Łódź .....	90769	336	10692	10302	7561	24297	5752	2335	3495	4729
<b>PODREGION PIOTRKOWSKI .....</b>	<b>44319</b>	<b>1151</b>	<b>5758</b>	<b>5367</b>	<b>5147</b>	<b>13256</b>	<b>2583</b>	<b>1111</b>	<b>1257</b>	<b>1251</b>
<b>SUBREGION</b>										
<b>Powiat bełchatowski ...</b>	<b>8829</b>	<b>109</b>	<b>914</b>	<b>840</b>	<b>1080</b>	<b>2567</b>	<b>446</b>	<b>237</b>	<b>277</b>	<b>345</b>
Gminy miejskie: Urban gminas:										
Bełchatów .....	5485	27	420	386	582	1583	254	167	209	302

a Bez osób prowadzących gospodarstwa indywidualne w rolnictwie.

a Excluding persons tending private farms in agriculture.

TABL. 2 (92). **PODMIOTY GOSPODARKI NARODOWEJ<sup>a</sup> W REJESTRZE REGON WEDŁUG WYBRANYCH SEKCJI W 2013 R. (cd.)**

Stan w dniu 31 XII

ENTITIES OF THE NATIONAL ECONOMY<sup>a</sup> IN THE REGON REGISTER BY SELECTED SECTIONS  
IN 2013 (cont.)  
As of 31 XII

WYSZCZEGÓLNIENIE SPECIFICATION	Ogółem Grand total	W tym Of which								
		rolnictwo, leśnictwo, łowiectwo i rybactwo agriculture, forestry and fishing	przemysł industry		budow- nictwo construc- tion	handel; naprawa pojazdów samocho- dowych <sup>a</sup> trade: repair of motor vehicles <sup>a</sup>	transport i gospo- darka magazyno wa transporta- tion and storage	zakwate- rowanie i gastro- nomia <sup>a</sup> accom- modation and catering <sup>a</sup>	działal- ność finansowa i ubezpie- czeniowa financial and insurance activities	obsługa rynku nierucho- mości <sup>a</sup> real estate activities
			razem total	w tym przetwór- stwo przemys- łowe of which manufac- turing						
<b>PODREGION PIOTRKOWSKI (cd.) SUBREGION (cont.)</b>										
<b>Powiat bełchatowski (dok.) (cont.)</b>										
Gminy miejsko-wiejskie: Urban-rural gminas:										
Zelów .....	956	17	132	121	154	298	52	12	20	27
w tym miasto .....	588	10	77	68	74	191	23	7	19	26
of which city										
Gminy wiejskie: Rural gminas:										
Bełchatów .....	621	15	87	77	78	205	42	14	12	7
Drużbice .....	327	18	47	45	38	98	28	6	6	1
Kleszczów .....	398	5	91	78	54	72	13	11	8	2
Kluki .....	215	3	23	23	41	50	15	8	4	2
Rusiec .....	296	11	46	45	44	92	13	11	7	2
Szczerców .....	531	13	68	65	89	169	29	8	11	2
<b>Powiat opoczyński .....</b>	<b>4522</b>	<b>113</b>	<b>502</b>	<b>454</b>	<b>621</b>	<b>1457</b>	<b>202</b>	<b>104</b>	<b>122</b>	<b>134</b>
Gminy miejsko-wiejskie: Urban-rural gminas:										
Drzewica .....	592	10	64	61	102	212	23	12	10	7
w tym miasto .....	326	5	37	36	33	129	15	3	5	3
of which city										
Opoczno .....	2482	28	237	215	270	826	88	66	75	117
w tym miasto .....	1863	10	142	131	165	642	51	48	63	114
of which city										
Gminy wiejskie: Rural gminas:										
Białaczów .....	224	1	27	27	40	59	13	3	3	6
Mniszków .....	240	22	32	29	49	70	24	1	2	-
Paradyż .....	210	14	22	18	34	75	13	2	8	-
Poświętne .....	194	18	38	35	31	37	3	9	9	3
Sławno .....	298	8	45	40	50	83	24	6	5	1
Żarnów .....	282	12	37	29	45	95	14	5	10	-

<sup>a</sup> Bez osób prowadzących gospodarstwa indywidualne w rolnictwie.

<sup>a</sup> Excluding persons tending private farms in agriculture.

TABL. 2 (92). PODMIOTY GOSPODARKI NARODOWEJ<sup>a</sup> W REJESTRZE REGON WEDŁUG WYBRANYCH SEKCJI W 2013 R. (cd.)

Stan w dniu 31 XII

ENTITIES OF THE NATIONAL ECONOMY<sup>a</sup> IN THE REGON REGISTER BY SELECTED SECTIONS IN 2013 (cont.)

As of 31 XII

WYSZCZEGÓLNIENIE SPECIFICATION	Ogółem Grand total	W tym Of which								
		rolnictwo, leśnictwo, łowiectwo i rybactwo agriculture, forestry and fishing	przemysł industry		budow- nictwo constru- ction	handel; naprawa pojazdów samochodo- wych <sup>a</sup> trade; repair of motor vehicles <sup>a</sup>	transport i gospo- darka magazyno- wa transporta- tion and storage	zakwatero- wanie i gastro- nomia <sup>a</sup> accom- modation and catering <sup>a</sup>	działal- ność finansowa i ubezpie- czeniowa financial and insurance activities	obsługa rynku nierucho- mości <sup>a</sup> real estate activities
			razem total	w tym przetwórstwo przemys- łowe of which manufac- turing						
<b>PODREGION PIOTRKOWSKI (cd.) SUBREGION (cont.)</b>										
<b>Powiat piotrkowski .....</b>	<b>5298</b>	<b>314</b>	<b>637</b>	<b>587</b>	<b>753</b>	<b>1558</b>	<b>398</b>	<b>119</b>	<b>130</b>	<b>49</b>
Gminy miejsko-wiejskie: Urban-rural gminas:										
Sulejów .....	1250	43	136	125	207	385	84	40	37	8
w tym miasto .....	559	10	67	62	91	196	34	18	14	4
of which city										
Wolbórz .....	506	40	53	48	71	131	31	20	15	10
w tym miasto .....	234	12	25	23	29	57	15	10	11	3
of which city										
Gminy wiejskie: Rural gminas:										
Aleksandrów .....	156	18	23	17	27	49	4	2	-	-
Czarnocin .....	315	26	31	30	41	85	22	5	6	5
Gorzkowice .....	428	19	50	49	54	149	23	9	11	7
Grabica .....	406	45	44	40	37	133	43	3	13	1
Łęki Szlacheckie .....	135	10	14	13	20	47	9	2	-	1
Moszczenica .....	737	36	116	109	92	207	64	5	14	2
Ręczno .....	185	13	28	26	38	47	5	9	3	-
Rozprza .....	554	28	68	65	93	139	41	11	14	4
Wola Krzysztoporska	626	36	74	65	73	186	72	13	17	11
<b>Powiat radomskiego .....</b>	<b>8912</b>	<b>203</b>	<b>1589</b>	<b>1522</b>	<b>926</b>	<b>2769</b>	<b>496</b>	<b>201</b>	<b>201</b>	<b>189</b>
Gminy miejskie: Urban gminas:										
Radomsko .....	4661	57	741	722	423	1464	229	110	145	140
Gminy miejsko-wiejskie: Urban-rural gminas:										
Kamieńsk .....	314	3	52	44	45	92	20	5	4	5
w tym miasto .....	204	-	35	30	26	55	15	3	4	5
of which city										
Przedbórz .....	580	27	97	94	63	203	20	22	7	8
w tym miasto .....	413	11	56	53	30	163	10	18	7	7
of which city										
Gminy wiejskie: Rural gminas:										
Dobryczyce .....	339	11	65	64	42	105	19	9	5	4
Gidle .....	423	18	78	78	38	145	31	5	6	6
Gomunice .....	310	4	50	46	38	90	15	5	8	4
Kobiele Wielkie .....	323	12	93	88	35	98	30	4	2	-
Kodrąb .....	266	12	46	40	30	80	31	6	1	5
Lgota Wielka .....	288	11	56	55	39	90	22	4	3	3
Ładzice .....	321	10	95	91	24	86	20	5	4	5
Masłowie .....	181	15	31	31	24	47	16	1	2	3
Radomsko .....	456	4	123	120	41	142	22	13	8	3
Wielgomłynny .....	233	8	34	23	43	68	11	8	2	2
Żytno .....	217	11	28	26	41	59	10	4	4	1

a Bez osób prowadzących gospodarstwa indywidualne w rolnictwie.

a Excluding persons tending private farms in agriculture.

TABL. 2 (92). **PODMIOTY GOSPODARKI NARODOWEJ<sup>a</sup> W REJESTRZE REGON WEDŁUG WYBRANYCH SEKCJI W 2013 R. (cd.)**

Stan w dniu 31 XII

ENTITIES OF THE NATIONAL ECONOMY<sup>a</sup> IN THE REGON REGISTER BY SELECTED SECTIONS  
IN 2013 (cont.)  
As of 31 XII

WYSZCZEGÓLNIENIE SPECIFICATION	Ogółem Grand total	W tym Of which								
		rolnictwo, leśnictwo, łowiectwo i rybactwo agricul- ture, forestry and fishing	przemysł industry		budow- nictwo construc- tion	handel; naprawa pojazdów samocho- dowych <sup>Δ</sup> trade; repair of motor vehicles <sup>Δ</sup>	transport i gospo- darka magazyno wa transporta- tion and storage	zakwaterno- wanie i gastro- nomia <sup>Δ</sup> accom- modation and catering <sup>Δ</sup>	działal- ność finansowa i ubezpie- czeniowa financial and insurance activities	obsługa rynku nierucho- mości <sup>Δ</sup> real estate activities
			razem total	w tym przetwórstwo przemys- łowe of which manufac- turing						
<b>PODREGION PIOTRKOWSKI (dok.) SUBREGION (cont.)</b>										
<b>Powiat tomaszowski .....</b>	<b>9219</b>	<b>278</b>	<b>1316</b>	<b>1217</b>	<b>1070</b>	<b>2716</b>	<b>550</b>	<b>247</b>	<b>261</b>	<b>232</b>
Gminy miejskie: Urban gminas: Tomaszów Mazowiecki .....	5512	56	646	603	603	1718	317	144	173	185
Gminy wiejskie: Rural gminas:										
Będków .....	198	15	25	23	32	55	11	1	4	-
Budziszewice .....	182	16	50	47	14	37	11	6	7	2
Czerniewice .....	323	28	55	46	56	87	30	8	7	1
Inowłódz .....	273	19	42	37	26	47	8	20	3	17
Lubochnia .....	476	19	104	100	52	152	24	9	13	4
Rokiciny .....	407	29	64	58	29	121	27	6	11	5
Rzeczycza .....	219	16	28	22	34	57	25	6	5	4
Tomaszów Mazowiecki .....	904	41	140	128	142	234	68	31	24	10
Ujazd .....	578	25	132	126	58	163	23	14	14	4
Żelechlinek .....	147	14	30	27	24	45	6	2	-	-
<b>Miasto na prawach powiatu: City with powiat status: Piotrków Trybunalski .....</b>	<b>7539</b>	<b>134</b>	<b>800</b>	<b>747</b>	<b>697</b>	<b>2189</b>	<b>491</b>	<b>203</b>	<b>266</b>	<b>302</b>
<b>PODREGION SIERADZKI .....</b>	<b>36162</b>	<b>1119</b>	<b>4686</b>	<b>4411</b>	<b>4561</b>	<b>11156</b>	<b>2077</b>	<b>845</b>	<b>879</b>	<b>649</b>
<b>SUBREGION</b>										
<b>Powiat łaski .....</b>	<b>4303</b>	<b>157</b>	<b>630</b>	<b>605</b>	<b>547</b>	<b>1304</b>	<b>224</b>	<b>104</b>	<b>117</b>	<b>59</b>
Gminy miejsko-wiejskie: Urban-rural gminas:										
Łask .....	2837	69	387	371	332	874	155	72	89	46
w tym miasto .....	2011	29	273	259	206	624	103	52	70	40
of which city										
Gminy wiejskie: Rural gminas:										
Buczek .....	347	15	53	52	51	103	19	10	3	3
Sędziejowice .....	404	25	59	55	68	110	19	9	13	3
Widawa .....	443	28	90	86	50	137	22	10	4	6
Wodzierady .....	272	20	41	41	46	80	9	3	8	1

a Bez osób prowadzących gospodarstwa indywidualne w rolnictwie.

a Excluding persons tending private farms in agriculture.

TABL. 2 (92). **PODMIOTY GOSPODARKI NARODOWEJ<sup>a</sup> W REJESTRZE REGON WEDŁUG WYBRANYCH SEKCJI W 2013 R. (cd.)**

Stan w dniu 31 XII

*ENTITIES OF THE NATIONAL ECONOMY<sup>a</sup> IN THE REGON REGISTER BY SELECTED SECTIONS IN 2013 (cont.)*

As of 31 XII

WYSZCZEGÓLNIENIE SPECIFICATION	Ogółem Grand total	W tym Of which								
		rolnictwo, leśnictwo, łowiectwo i rybactwo <i>agricul- ture, forestry and fishing</i>	przemysł <i>industry</i>		budow- nictwo <i>constru- ction</i>	handel; naprawa pojazdów samocho- dowych <sup>Δ</sup> <i>trade; repair of motor vehicles<sup>Δ</sup></i>	transport i gospo- darka magazyno- wa <i>transporta- tion and storage</i>	zakwate- rowanie i gastro- nomia <sup>Δ</sup> <i>accom- modation and catering<sup>Δ</sup></i>	działal- ność finansowa i ubezpie- czeniowa <i>financial and insurance activities</i>	obsługa rynku nierucho- mości <sup>Δ</sup> <i>real estate activities</i>
			razem total	w tym przetwórstwo przemys- łowe <i>of which manufac- turing</i>						
<b>PODREGION SIERADZKI (cd.) SUBREGION (cont.)</b>										
<b>Powiat pajęczański .....</b>	<b>3713</b>	<b>114</b>	<b>574</b>	<b>539</b>	<b>418</b>	<b>1219</b>	<b>277</b>	<b>74</b>	<b>66</b>	<b>34</b>
Gminy miejsko-wiejskie: <i>Urban-rural gminas:</i>										
Działoszyn .....	1166	17	162	148	120	433	119	22	18	6
w tym miasto .....	601	6	76	71	53	234	33	20	9	4
of which city										
Pajęczno .....	1134	19	162	158	116	373	54	27	22	19
w tym miasto .....	843	8	100	97	75	291	40	19	19	14
of which city										
Gminy wiejskie: <i>Rural gminas:</i>										
Kielczygłów .....	248	16	40	40	36	67	19	5	4	1
Nowa Brzeźnica .....	229	16	41	38	18	73	15	4	5	4
Rząśnia .....	277	8	52	50	42	84	22	1	3	2
Siemkowice .....	247	18	40	36	33	85	20	4	5	-
Strzelce Wielkie .....	195	8	36	35	20	57	19	2	7	1
Sulmierzyce .....	217	12	41	34	33	47	9	9	2	1
<b>Powiat poddębicki .....</b>	<b>3233</b>	<b>174</b>	<b>347</b>	<b>315</b>	<b>394</b>	<b>1105</b>	<b>186</b>	<b>86</b>	<b>58</b>	<b>26</b>
Gminy miejsko-wiejskie: <i>Urban-rural gminas:</i>										
Poddębice .....	1523	67	145	133	163	546	83	34	34	17
w tym miasto .....	955	10	78	69	93	349	45	21	24	16
of which city										
Uniejów .....	604	31	56	54	79	209	41	29	11	3
w tym miasto .....	374	9	33	32	46	133	23	20	5	3
of which city										
Gminy wiejskie: <i>Rural gminas:</i>										
Dalików .....	243	12	46	45	33	60	15	3	4	1
Pęczniew .....	212	8	21	19	25	65	16	5	2	-
Wartkowice .....	346	36	33	31	44	127	17	9	2	3
Zadzim .....	305	20	46	33	50	98	14	6	5	2
<b>Powiat sieradzki .....</b>	<b>8677</b>	<b>277</b>	<b>1008</b>	<b>932</b>	<b>1095</b>	<b>2455</b>	<b>447</b>	<b>189</b>	<b>235</b>	<b>235</b>
Gminy miejskie: <i>Urban gminas:</i>										
Sieradz .....	4260	20	455	419	449	1136	213	105	149	179
Gminy miejsko-wiejskie: <i>Urban-rural gminas:</i>										
Błaszki .....	781	47	92	89	95	261	41	16	20	10
w tym miasto .....	202	3	28	25	20	69	4	2	6	3
of which city										

<sup>a</sup> Bez osób prowadzących gospodarstwa indywidualne w rolnictwie.<sup>a</sup> Excluding persons tending private farms in agriculture.



TABL. 2 (92). **PODMIOTY GOSPODARKI NARODOWEJ<sup>a</sup> W REJESTRZE REGON WEDŁUG WYBRANYCH SEKCJI W 2013 R. (cd.)**  
Stan w dniu 31 XII  
**ENTITIES OF THE NATIONAL ECONOMY<sup>a</sup> IN THE REGON REGISTER BY SELECTED SECTIONS IN 2013 (cont.)**  
As of 31 XII

WYSZCZEGÓLNIENIE SPECIFICATION	Ogółem Grand total	W tym Of which								
		rolnictwo, leśnictwo, łowiectwo i rybactwo agricul- ture, forestry and fishing	przemysł industry		budow- nictwo constru- ction	handel; naprawa pojazdów samochodo- wych <sup>1</sup> trade; repair of motor vehicles <sup>1</sup>	transport i gospo- darka magazyno- wa transporta- tion and storage	zakwatero- wanie i gastro- nomia <sup>2</sup> accom- modation and catering <sup>2</sup>	działal- ność finansowa i ubezpie- czeniowa financial and insurance activities	obsługa ryнку nierucho- mości <sup>3</sup> real estate activities
			razem total	w tym przetwórstwo przemys- łowe of which manufac- turing						
PODREGION SIERADZKI (cd.) SUBREGION (cont.)										
Powiat sieradzki (dok.) (cont.)										
Gminy miejsko-wiejskie (dok.): Urban-rural gminas (cont.):										
Warta .....	800	45	81	75	99	217	45	13	19	8
w tym miasto .....	318	6	30	27	47	79	11	5	9	4
of which city										
Złoczew .....	485	23	58	52	55	167	23	11	10	5
w tym miasto .....	318	8	42	38	28	121	10	11	6	4
of which city										
Gminy wiejskie: Rural gminas:										
Brąszewice .....	266	11	65	63	41	66	5	10	3	-
Brzeźnio .....	382	17	61	57	60	105	22	7	5	7
Burzenin .....	365	16	25	22	77	123	26	4	8	5
Goszczanów .....	249	37	32	27	41	60	9	2	4	2
Klonowa .....	135	18	21	20	12	29	12	-	3	-
Sieradz .....	663	26	78	71	133	201	27	17	10	14
Wróblew .....	291	17	40	37	33	90	24	4	4	5
Powiat wieluński .....	6562	212	738	692	818	2139	324	155	153	121
Gminy miejsko-wiejskie: Urban-rural gminas:										
Wieluń .....	3680	53	357	334	367	1219	168	81	111	113
w tym miasto .....	3021	21	273	259	263	996	122	68	97	10
of which city										
Gminy wiejskie: Rural gminas:										
Biała .....	322	8	53	50	52	95	24	4	5	2
Czarnożyły .....	289	12	39	39	26	112	22	6	6	1
Konopnica .....	258	23	21	20	49	71	15	5	6	2
Mokrsko .....	289	10	42	42	42	84	10	7	9	-
Osjaków .....	388	21	51	50	83	113	16	19	5	1
Ostrówek .....	249	12	23	19	32	85	18	13	4	-
Pałtnów .....	504	39	62	59	83	172	22	10	4	1
Skomlin .....	185	13	21	21	24	62	8	3	-	1
Wierzchlas .....	398	21	69	58	60	126	21	7	3	-
Powiat wierszowski...	3508	119	522	506	434	1116	248	94	56	35
Gminy miejsko-wiejskie: Urban-rural gminas:										
Wieruszów .....	1597	28	232	227	172	552	98	41	22	26
w tym miasto .....	1143	12	144	141	97	419	78	33	18	23
of which city										

<sup>a</sup> Bez osób prowadzących gospodarstwa indywidualne w rolnictwie.

<sup>a</sup> Excluding persons tending private farms in agriculture.

TABL. 2 (92). **PODMIOTY GOSPODARKI NARODOWEJ<sup>a</sup> W REJESTRZE REGON WEDŁUG WYBRANYCH SEKCJI W 2013 R. (cd.)**

Stan w dniu 31 XII

ENTITIES OF THE NATIONAL ECONOMY<sup>a</sup> IN THE REGON REGISTER BY SELECTED SECTIONS  
IN 2013 (cont.)  
As of 31 XII

WYSZCZEGÓLNIENIE SPECIFICATION	Ogółem Grand total	W tym Of which								
		rolnictwo, leśnictwo, łowiectwo i rybactwo agriculture, forestry and fishing	przemysł industry		budow- nictwo construc- tion	handel; naprawa pojazdów samochod- owych <sup>Δ</sup> trade; repair of motor vehicles <sup>Δ</sup>	transport i gospo- darka magazyno- wa transporta- tion and storage	zakwate- rowanie i gastro- nomia <sup>Δ</sup> accom- modation and catering <sup>Δ</sup>	działal- ność finansowa i ubezpie- czeniowa financial and insurance activities	obsługa rynku nierucho- mości <sup>Δ</sup> real estate activities
			razem total	w tym przetwórstwo przemys- łowe of which manufac- turing						
<b>PODREGION SIERADZKI (dok.) SUBREGION (cont.)</b>										
<b>Powiat wierszowski (dok.) (cont.)</b>										
Gminy wiejskie: <i>Rural gminas:</i>										
Bolesławiec .....	316	11	42	40	32	106	19	10	7	2
Czastary .....	270	15	47	43	40	88	22	5	3	2
Galewice .....	381	21	70	68	66	108	23	8	4	1
Lututów .....	326	12	40	38	49	101	16	7	9	2
Łubnice .....	295	21	45	45	38	70	44	8	6	1
Sokolniki .....	323	11	46	45	37	91	26	15	5	1
<b>Powiat zduńskowolski....</b>	<b>6166</b>	<b>66</b>	<b>867</b>	<b>822</b>	<b>855</b>	<b>1818</b>	<b>371</b>	<b>143</b>	<b>194</b>	<b>139</b>
Gminy miejskie: <i>Urban gminas:</i>										
Zduńska Wola .....	4361	9	572	547	529	1293	268	115	152	124
Gminy miejsko-wiejskie: <i>Urban-rural gminas:</i>										
Szadek .....	530	27	88	82	65	167	18	14	13	4
w tym miasto .....	179	1	29	28	12	64	6	6	9	-
of which city										
Gminy wiejskie: <i>Rural gminas:</i>										
Zapolice .....	358	7	50	45	77	91	30	3	10	6
Zduńska Wola .....	917	23	157	148	184	267	55	11	19	5
<b>PODREGION SKIERNIEWICKI ..... SUBREGION</b>	<b>28307</b>	<b>1125</b>	<b>2553</b>	<b>2362</b>	<b>3205</b>	<b>8744</b>	<b>1947</b>	<b>677</b>	<b>843</b>	<b>751</b>
<b>Powiat kutnowski .....</b>	<b>7581</b>	<b>298</b>	<b>732</b>	<b>669</b>	<b>678</b>	<b>2524</b>	<b>435</b>	<b>167</b>	<b>247</b>	<b>212</b>
Gminy miejskie: <i>Urban gminas:</i>										
Kutno .....	4363	32	414	381	338	1472	246	102	167	142
Gminy miejsko-wiejskie: <i>Urban-rural gminas:</i>										
Krośniewice .....	467	30	46	40	54	165	19	7	7	17
w tym miasto .....	318	8	30	26	38	112	17	5	6	12
of which city										
Zychlin .....	809	23	73	70	84	279	49	9	32	14
w tym miasto .....	596	6	47	44	64	215	28	7	30	8
of which city										

<sup>a</sup> Bez osób prowadzących gospodarstwa indywidualne w rolnictwie.<sup>a</sup> Excluding persons tending private farms in agriculture.

TABL. 2 (92). **PODMIOTY GOSPODARKI NARODOWEJ<sup>a</sup> W REJESTRZE REGON WEDŁUG WYBRANYCH SEKCJI W 2013 R. (cd.)**  
Stan w dniu 31 XII  
**ENTITIES OF THE NATIONAL ECONOMY<sup>a</sup> IN THE REGON REGISTER BY SELECTED SECTIONS IN 2012 (cont.)**  
As of 31 XII

WYSZCZEGÓLNIENIE SPECIFICATION	Ogółem Grand total	W tym Of which								
		rolnictwo, leśnictwo, łowiectwo i rybactwo agricul- ture, forestry and fishing	przemysł industry		budow- nictwo construc- tion	handel; naprawa pojazdów samocho- dowych <sup>1</sup> trade; repair of motor vehicles <sup>1</sup>	transport i gospo- darka magazyno- wa transporta- tion and storage	zakwatero- wanie i gastro- nomia <sup>2</sup> accom- modation and catering <sup>2</sup>	działal- ność finansowa i ubezpie- czeniowa financial and insurance activities	obsługa rynku nierucho- mości <sup>3</sup> real estate activities
			razem total	w tym przetwórstwo przemys- łowe of which manufac- turing						
PODREGION SKIERNIEWICKI (cd.) SUBREGION (cont.)										
Powiat kutnowski (dok.) (cont.)										
Gminy wiejskie: Rural gminas:										
Bedlno .....	314	51	25	20	24	110	22	10	5	1
Dąbrowice .....	84	12	10	10	6	21	3	-	2	-
Krzyżanów .....	240	24	29	20	16	78	17	5	1	5
Kutno .....	644	33	80	78	78	209	48	23	17	14
Łanięta .....	115	23	10	9	11	24	4	-	4	2
Nowe Ostrowy .....	174	12	11	9	25	53	8	5	4	12
Oporów .....	139	24	11	11	13	42	8	4	2	-
Strzelce .....	232	34	23	21	29	71	11	2	6	5
Powiat łęczycki .....	3248	195	244	226	284	1037	291	70	84	126
Gminy miejskie: Urban gminas:										
Łęczyca .....	1405	10	96	91	110	406	124	39	44	115
Gminy wiejskie: Rural gminas:										
Daszyna .....	244	30	22	16	18	89	26	5	2	3
Góra Świętej										
Małgorzaty .....	180	25	13	12	16	50	26	2	1	1
Grabów .....	288	24	23	21	21	104	25	5	11	2
Łęczyca .....	437	40	35	34	50	144	51	9	11	1
Piątek .....	297	25	25	24	35	99	18	5	8	4
Swinice Warckie .....	233	20	17	15	19	87	9	3	4	1
Witonia .....	164	21	13	13	15	58	12	2	3	-
Powiat łowicki .....	5904	333	555	528	711	1728	417	187	167	107
Gminy miejskie: Urban gminas:										
Łowicz .....	2960	26	268	254	316	904	209	108	104	79
Gminy wiejskie: Rural gminas:										
Bielawy .....	293	39	33	29	32	77	15	3	6	6
Chąśno .....	159	34	11	10	26	30	13	5	2	-
Domaniewice .....	283	24	28	27	35	100	27	5	4	5
Kiernozia .....	217	29	10	10	18	76	14	1	4	1
Kocierzew										
Południowy .....	207	38	26	26	15	48	17	2	1	1
Łowicz .....	518	51	51	50	66	164	46	15	10	3
Łyszkowice .....	346	21	35	33	68	111	15	14	9	5
Nieborów .....	555	21	61	60	93	138	41	24	19	1
Zduny .....	366	50	32	29	42	80	20	10	8	6

<sup>a</sup> Bez osób prowadzących gospodarstwa indywidualne w rolnictwie.

<sup>a</sup> Excluding persons tending private farms in agriculture.

TABL. 2 (92). **PODMIOTY GOSPODARKI NARODOWEJ<sup>a</sup> W REJESTRZE REGON WEDŁUG WYBRANYCH SEKCJI W 2013 R. (dok.)**

Stan w dniu 31 XII

ENTITIES OF THE NATIONAL ECONOMY<sup>a</sup> IN THE REGON REGISTER BY SELECTED SECTIONS  
IN 2013 (cont.)  
As of 31 XII

WYSZCZEGÓLNIENIE SPECIFICATION	Ogółem Grand total	W tym Of which								
		rolnictwo, leśnictwo, łowiectwo i rybactwo agricul- ture, forestry and fishing	przemysł industry		budow- nictwo constru- ction	handel; naprawa pojazdów samochod- owych <sup>1</sup> trade; repair of motor vehicles <sup>1</sup>	transport i gospo- darka magazyno- wa transporta- tion and storage	zakwatero- wanie i gastro- nomia <sup>1</sup> accom- modation and catering <sup>1</sup>	działal- ność finansowa i ubezpie- czeniowa financial and insurance activities	obsługa rynku nierucho- mości <sup>1</sup> real estate activities
			razem total	w tym przetwór- stwo przemys- łowe of which manufac- turing						
<b>PODREGION SKIERNIEWICKI (dok.) SUBREGION (cont.)</b>										
<b>Powiat rawski.....</b>	<b>4095</b>	<b>110</b>	<b>407</b>	<b>373</b>	<b>464</b>	<b>1460</b>	<b>252</b>	<b>98</b>	<b>115</b>	<b>98</b>
Gminy miejskie: Urban gminas:										
Rawa Mazowiecka ...	2304	12	218	200	235	816	137	59	77	75
Gminy miejsko-wiejskie: Urban-rural gminas:										
Biała Rawska .....	693	36	65	60	78	248	46	20	18	12
w tym miasto .....	351	9	37	36	35	132	23	11	9	10
of which city										
Gminy wiejskie: Rural gminas:										
Cielądz .....	181	12	21	18	26	61	6	1	2	1
Rawa Mazowiecka ...	617	22	69	64	93	241	45	12	10	9
Regnów .....	97	7	15	13	16	23	8	3	3	1
Sadkowice .....	203	21	19	18	16	71	10	3	5	-
<b>Powiat skierniewicki....</b>	<b>2376</b>	<b>145</b>	<b>253</b>	<b>225</b>	<b>410</b>	<b>607</b>	<b>185</b>	<b>49</b>	<b>42</b>	<b>18</b>
Gminy wiejskie: Rural gminas:										
Bolimów .....	262	20	28	21	39	63	12	7	3	1
Głuchów .....	338	33	41	40	56	82	35	5	4	-
Godzianów .....	158	14	16	15	37	30	12	1	4	-
Kowiesy .....	187	15	11	10	29	56	8	9	2	1
Lipce										
Reymontowskie .....	201	11	25	22	28	53	15	2	1	1
Maków .....	307	20	41	40	67	70	30	6	6	2
Nowy Kawęczyn .....	182	10	21	19	32	40	8	2	3	6
Skierniewice .....	568	17	59	51	93	167	44	14	19	7
Słupia .....	173	5	11	7	29	46	21	3	-	-
<b>Miasto na prawach powiatu: City with powiat status: Skierniewice .....</b>	<b>5103</b>	<b>44</b>	<b>362</b>	<b>341</b>	<b>658</b>	<b>1388</b>	<b>367</b>	<b>106</b>	<b>188</b>	<b>190</b>

a Bez osób prowadzących gospodarstwa indywidualne w rolnictwie.

a Excluding persons tending private farms in agriculture.

TABL. 3 (93). SPÓŁKI HANDLOWE WEDŁUG FORM PRAWNYCH W 2013 R.

Stan w dniu 31 XII

COMMERCIAL COMPANIES BY LEGAL STATUS IN 2013

As of 31 XII

WYSZCZEGÓLNIENIE SPECIFICATION	Ogółem Grand total	Spółki kapitałowe Companies			Spółki osobowe <sup>a</sup> Partnerships <sup>a</sup>		
		razem total	akcyjne joint stock	z ograniczoną odpowiedzial- nością with limited liability	razem total	w tym of which	
						jawne unlimited	komandytowe limited
<b>WOJEWÓDZTWO .....</b> <b>VOIVODSHIP</b>	<b>17214</b>	<b>14259</b>	<b>445</b>	<b>13814</b>	<b>2955</b>	<b>2261</b>	<b>497</b>
<b>Podregion łódzki .....</b> <b>Subregion</b>	<b>2274</b>	<b>1818</b>	<b>46</b>	<b>1772</b>	<b>456</b>	<b>390</b>	<b>50</b>
Powiaty: Powiats:							
brzeziński .....	131	100	1	99	31	28	2
łódzki wschodni .....	471	363	11	352	108	93	9
pabianicki .....	830	679	17	662	151	122	23
zgierski .....	842	676	17	659	166	147	16
<b>Podregion m. Łódź .....</b> <b>Subregion</b>	<b>10017</b>	<b>8548</b>	<b>281</b>	<b>8267</b>	<b>1469</b>	<b>995</b>	<b>334</b>
Miasto na prawach powiatu: City with powiat status:							
Łódź .....	10017	8548	281	8267	1469	995	334
<b>Podregion piotrkowski .....</b> <b>Subregion</b>	<b>1990</b>	<b>1515</b>	<b>54</b>	<b>1461</b>	<b>475</b>	<b>387</b>	<b>62</b>
Powiaty: Powiats:							
bełchatowski .....	409	337	17	320	72	64	4
opoczyński .....	157	113	2	111	44	38	6
piotrkowski .....	171	131	2	129	40	31	8
radomszczański .....	350	256	7	249	94	66	20
tomaszowski .....	423	306	15	291	117	104	8
Miasto na prawach powiatu: City with powiat status:							
Piotrków Trybunalski .....	480	372	11	361	108	84	16
<b>Podregion sieradzki .....</b> <b>Subregion</b>	<b>1581</b>	<b>1275</b>	<b>35</b>	<b>1240</b>	<b>306</b>	<b>269</b>	<b>28</b>
Powiaty: Powiats:							
łaski .....	181	151	3	148	30	21	7
pajęczański .....	107	82	1	81	25	23	2
poddębicki .....	90	72	3	69	18	12	1
sieradzki .....	468	373	9	364	95	89	5
wieluński .....	293	238	10	228	55	49	5
wieruszowski .....	126	101	3	98	25	21	4
zduńskowolski .....	316	258	6	252	58	54	4
<b>Podregion skierniewicki .....</b> <b>Subregion</b>	<b>1352</b>	<b>1103</b>	<b>29</b>	<b>1074</b>	<b>249</b>	<b>220</b>	<b>23</b>
Powiaty: Powiats:							
kutnowski .....	430	358	11	347	72	68	3
łęczycki .....	119	99	3	96	20	20	-
łowicki .....	221	168	-	168	53	50	2
rawski .....	160	128	4	124	32	25	7
skierniewicki .....	75	60	-	60	15	11	3
Miasto na prawach powiatu: City with powiat status:							
Skierniewice .....	347	290	11	279	57	46	8

a W województwie łódzkim wśród spółek osobowych zarejestrowanych było: w 2012 r. — 65 spółek partnerskich i 111 komandytowo-akcyjnych, w 2013 r. — 72 spółki partnerskie i 125 komandytowo-akcyjnych.

a There were 65 professional partnerships as well as 111 joint-stock limited partnerships in 2012 and 72 professional partnerships as well as 125 joint-stock limited partnerships in 2013 registered in łódzkie voivodship.

## **Najnowsze publikacje Urzędu:**

- RAPORT O SYTUACJI SPOŁECZNO-GOSPODARCZEJ WOJEWÓDZTWA ŁÓDZKIEGO W 2013, ŁÓDŹ 2014
- SYTUACJA SPOŁECZNO-GOSPODARCZA ŁODZI (kwartalnik)
- BIULETYN STATYSTYCZNY WOJEWÓDZTWA ŁÓDZKIEGO (kwartalnik)
- STATYSTYKA ŁODZI 2014
- OŚWIATA I WYCHOWANIE W WOJEWÓDZTWIE ŁÓDZKIM W LATACH SZKOLNYCH 2009/10 - 2011/12, ŁÓDŹ 2013
- WARUNKI ŻYCIA LUDNOŚCI W WOJEWÓDZTWIE ŁÓDZKIM W 2012 R., ŁÓDŹ 2014
- NIEPEŁNOSPRAWNI W WOJEWÓDZTWIE ŁÓDZKIM, ŁÓDŹ 2014
- LUDNOŚĆ, RUCH NATURALNY I MIGRACJE W WOJEWÓDZTWIE ŁÓDZKIM W 2013 R., ŁÓDŹ 2014
- ROLNICTWO W WOJEWÓDZTWIE ŁÓDZKIM W 2013 R., ŁÓDŹ 2014
- OCHRONA ŚRODOWISKA I LEŚNICTWO W WOJEWÓDZTWIE ŁÓDZKIM W LATACH 2011-2013, ŁÓDŹ 2014
- GOSPODARKA MIESZKANIOWA W WOJEWÓDZTWIE ŁÓDZKIM W LATACH 2010-2012, ŁÓDŹ 2013
- DZIAŁALNOŚĆ GOSPODARCZA MIKROPRZEDSIĘBIORSTW W WOJEWÓDZTWIE ŁÓDZKIM W LATACH 2011-2012, ŁÓDŹ 2014
- BUDŻETY JEDNOSTEK SAMORZĄDU TERYTORIALNEGO W WOJEWÓDZTWIE ŁÓDZKIM W 2013 R., ŁÓDŹ 2014

## **WYNIKI SPISÓW Powszechnych**

- PSR 2010. RAPORT Z WYNIKÓW WOJEWÓDZTWA ŁÓDZKIEGO
- PSR 2010. CHARAKTERYSTYKA GOSPODARSTW ROLNYCH W WOJEWÓDZTWIE ŁÓDZKIM
- NSP 2011. LUDNOŚĆ W WOJEWÓDZTWIE ŁÓDZKIM. STAN I STRUKTURA DEMOGRAFICZNO-SPOŁECZNA
- NSP 2011. ZAMIESZKANE BUDYNKI W WOJEWÓDZTWIE ŁÓDZKIM
- NSP 2011. MIESZKANIA W WOJEWÓDZTWIE ŁÓDZKIM
- NSP 2011. AKTYWNOŚĆ EKONOMICZNA LUDNOŚCI W WOJEWÓDZTWIE ŁÓDZKIM
- NSP 2011. GOSPODARSTWA DOMOWE I RODZINY W WOJEWÓDZTWIE ŁÓDZKIM. CHARAKTERYSTYKA DEMOGRAFICZNA
- NSP 2011. LUDNOŚĆ I GOSPODARSTWA DOMOWE W WOJEWÓDZTWIE ŁÓDZKIM. STAN I STRUKTURA SPOŁECZNO-EKONOMICZNA
- NSP 2011. MIGRACJE ZAGRANICZNE I WEWNĘTRZNE LUDNOŚCI WOJEWÓDZTWA ŁÓDZKIEGO

**Zapraszamy do zapoznania się z szeroką ofertą wydawniczą znajdującą się na stronie internetowej Urzędu <http://lodz.stat.gov.pl>, gdzie prezentowane są w formie elektronicznej publikacje, komunikaty oraz tematyczne informacje sygnałowe.**

---

**Zamówienia realizuje Urząd Statystyczny w Łodzi  
ul. Suwalska 29, 93-176 Łódź tel. (42) 683-92-96, FAX (42) 684-48-46**