



URZĄD STATYSTYCZNY W KRAKOWIE
STATISTICAL OFFICE IN KRAKÓW

**WOJEWÓDZTWO
MAŁOPOLSKIE**

**PODREGIONY
POWIATY
GMINY**

2012

**SUBREGIONS
POWIATY
GMINAS**

**MAŁOPOLSKIE
VOIVODSHIP**

KRAKÓW 2012

ZESPÓŁ REDAKCYJNY
URZĘDU STATYSTYCZNEGO
W KRAKOWIE

EDITORIAL BOARD
OF THE STATISTICAL OFFICE
IN KRAKÓW

PRZEWODNICZĄCY

PRESIDENT

dr Krzysztof Jakóbk

CZŁONKOWIE

MEMBERS

Agnieszka Chochorowska, Agnieszka Czekaj, Adriana Lechowicz,
dr Dorota Olszewska, Barbara Oremus, Krzysztof Pawlaczek
Helena Sienniak, Anna Stefan, Monika Wałaszek

Opracowanie merytoryczne i redakcyjne –

Editorial and technical supervision -

Dział Opracowań Regionalnych
w Małopolskim Ośrodku Badań Regionalnych

Regional Studies Division
in Małopolska Centre for Regional Surveys

pod kierunkiem
Heleny Sienniak

supervised by

Sekretarz

Secretary

Marta Klósek

Komentarz analityczny

Analytical comment

Marta Klósek

Wojciech Marczał

Skład komputerowy i wykresy

Typesetting and graphs

Marta Klósek

Projekt okładki

Cover design

Lidia Motrenko-Makuch

ISSN 1732-6923

Przy publikowaniu danych US
prosimy o podanie źródła

When publishing SO data
please indicate source

Druk i oprawa

Printing and binding

ZWS Zakład Poligraficzny nr 2
26-600 Radom, ul. Planty 39/45

Nakład 130 egz. B5

Cena 25,00 zł

Publikacja dostępna na CD
oraz w Internecie - www.stat.gov.pl/krakow

Publication available on CD
and on the Internet - www.stat.gov.pl/krakow

PRZEDMOWA

Przekazuję Państwu kolejną, już dziewiątą edycję publikacji **Województwo Małopolskie - Podregiony, Powiaty, Gminy**.

Opracowanie prezentuje dane za 2011 r. charakteryzujące warunki życia mieszkańców i stan gospodarki województwa małopolskiego w ujęciu przestrzennym.


Układ tematyczny i forma prezentacji danych nie zmieniły się w stosunku do wydania poprzedniego. Tym niemniej, w obecnej edycji publikacji zaprezentowano wyniki Narodowego Spisu Powszechnego Ludności i Mieszkań 2011.

Część opisowa zawiera ranking powiatów umożliwiający szybkie porównanie pozycji poszczególnych powiatów względem siebie w obrębie wybranych aspektów społeczno-gospodarczych.

Poza wydaniem książkowym, publikację przygotowano w formie elektronicznej dostępnej na stronie internetowej Urzędu, a także na płycie CD razem z tablicami opracowanymi w formacie arkusza kalkulacyjnego ułatwiającego analizę danych.

Oddając Państwu niniejszą publikację, mam nadzieję, że spełni ona oczekiwania i okaże się użyteczna dla wszystkich zainteresowanych, w tym szczególnie pracowników administracji samorządowej dostarczając potrzebnych informacji.

Dyrektor
Urzędu Statystycznego w Krakowie



dr Krzysztof Jakóbik

Kraków, grudzień 2012 r.

PREFACE

*I would like to present you the next, already ninth edition of the publication **Małopolskie Voivodship - Subregions, Powiats, Gminas**.*

The elaboration presents data for 2011 characterising living conditions of the inhabitants and the state of economy of the Małopolskie voivodship in spatial approach.


The thematic layout and the form of data presentation has remained unchanged in relation to the previous edition. However this edition of the Yearbook covers the results of the Population and Housing Census 2011.

Descriptive part of the publication includes the ranking of powiats for making possible a quick comparison of particular powiats within the sphere of selected socio-economic aspects.

Except book, the publication was elaborated in electronic form available at the Office's website and on CD including tables prepared in spreadsheets facilitating data analysis.

Presenting the publication, I hope that it will fulfil expectations and will be useful to all concerned persons, of which particularly to employees of self-government administration providing important information.

*Director
of the Statistical Office in Kraków*


Krzysztof Jakóbik, Ph.D.

Kraków, December 2012

SPIS RZECZY

| | |
|--|--|
| Przedmowa | |
| Spis tablic i wykresów | |
| Objaśnienia znaków umownych. Ważniejsze skróty | |
| Uwagi ogólne | |
| Tablice przeglądowe | |
| I. Ważniejsze dane o województwie (2000-2011) | |
| II. Wybrane dane o podregionach (NTS 3) i powiatach (NTS 4) [2000, 2011] | |
| III. Powiaty na tle województwa w 2011 r. | |
| Działy | |
| I. Stan i ochrona środowiska | |
| II. Radni gmin i powiatów | |
| III. Bezpieczeństwo publiczne | |
| IV. Powierzchnia i ludność | |
| V. Rynek pracy | |
| VI. Infrastruktura komunalna. Mieszkania | |
| VII. Edukacja i wychowanie | |
| VIII. Ochrona zdrowia i pomoc społeczna | |
| IX. Kultura. Turystyka | |
| X. Leśnictwo | |
| XI. Transport | |
| XII. Handel | |
| XIII. Finanse publiczne | |
| XIV. Inwestycje i środki trwałe | |
| XV. Rachunki regionalne | |
| XVI. Podmioty gospodarki narodowej | |
| Charakterystyka województwa małopolskiego w 2011 r. | |

CONTENTS

| | <u>Str.</u> <u>Page</u> |
|---|----------------------------|
| Preface | 3-4 |
| List of tables and graphs | 6-10 |
| Symbols. Major abbreviations | 11-11 |
| General notes | 12-47 |
| Review tables | |
| <i>Major data on the voivodship (2000-2011) ..</i> | 48-69 |
| <i>Selected data by subregions (NTS 3) and powiats (NTS 4) [2000, 2011]</i> | 70-75 |
| <i>Powiats and the voivodship in 2011</i> | 76-78 |
| Chapters | |
| <i>Environmental protection</i> | 79-103 |
| <i>Councillors of gminas and powiats</i> | 104-116 |
| <i>Public safety</i> | 117-122 |
| <i>Area and population</i> | 123-177 |
| <i>Labour market</i> | 178-206 |
| <i>Municipal infrastructure. Dwellings</i> | 207-239 |
| <i>Education</i> | 240-272 |
| <i>Health care and social welfare</i> | 273-278 |
| <i>Culture. Tourism</i> | 279-290 |
| <i>Forestry</i> | 291-305 |
| <i>Transport</i> | 306-308 |
| <i>Trade</i> | 309-310 |
| <i>Public finance</i> | 311-365 |
| <i>Investments and fixed assets</i> | 366-375 |
| <i>Regional accounts</i> | 376-379 |
| <i>Entities of the national economy</i> | 380-419 |
| Characteristics of the Małopolskie voivodship in 2011 | 420-456 |

SPIS TABLIC I WYKRESÓW

LIST OF TABLES AND GRAPHS

| | Tabl. Table | Str. Page |
|--|--|--------------|
| DZIAŁ I | CHAPTER I | |
| STAN I OCHRONA ŚRODOWISKA | ENVIRONMENTAL PROTECTION | |
| Zużycie wody na potrzeby gospodarki narodowej i ludności w 2011 r. | <i>Water consumption for needs of the national economy and population in 2011</i> | 1 79 |
| Ścieki przemysłowe i komunalne oraz ludność korzystająca z oczyszczalni ścieków w 2011 r. | <i>Industrial and municipal waste water and population using waste water treatment plants in 2011</i> | 2 81 |
| Emisja i redukcja przemysłowych zanieczyszczeń powietrza w 2011 r. | <i>Emission and reduction of industrial air pollutants in 2011</i> | 3 83 |
| Odpady wytworzone i nagromadzone oraz tereny ich składowania w 2011 r. | <i>Generated and accumulated waste and their storage yards areas in 2011</i> | 4 84 |
| Ochrona przyrody i krajobrazu w 2011 r. | <i>Nature and landscape protection in 2011</i> | 5 86 |
| Nakłady na środki trwałe służące ochronie środowiska i gospodarce wodnej (ceny bieżące) w 2011 r. | <i>Outlays on fixed assets in environmental protection and water management (current prices) in 2011</i> | 6 87 |
| Nakłady na środki trwałe służące ochronie środowiska i gospodarce wodnej według źródeł finansowania (ceny bieżące) w 2011 r. | <i>Outlays on fixed assets in environmental protection and water management by financing sources (current prices) in 2011 .</i> | 7 100 |
| DZIAŁ II | CHAPTER II | |
| RADNI GMIN I POWIATÓW | COUNCILLORS OF GMINAS AND POWIATS | |
| Radni gmin według płci, wieku i poziomu wykształcenia w 2011 r. | <i>Councillors of gminas by sex, age and educational level in 2011</i> | 1 (8) 104 |
| Radni powiatów i miast na prawach powiatu według płci, wieku i poziomu wykształcenia w 2011 r. | <i>Councillors of powiats and cities with powiat status by sex, age and educational level in 2011</i> | 2 (9) 115 |
| DZIAŁ III | CHAPTER III | |
| BEZPIECZEŃSTWO PUBLICZNE | PUBLIC SAFETY | |
| Przestępstwa stwierdzone przez Policję i prokuraturę w zakończonych postępowaniach przygotowawczych według wybranych rodzajów przestępstw w 2011 r. | <i>Ascertained crimes by the Police and prosecutor's office in completed preparatory proceedings by selected type of crime in 2011</i> | 1 (10) 117 |
| Wskaźniki wykrywalności sprawców przestępstw stwierdzonych przez Policję i prokuraturę według wybranych rodzajów przestępstw w 2011 r. | <i>Rates of detectability of delinquents in ascertained crimes by the Police and prosecutor's office by selected type of crime in 2011</i> | 2 (11) 119 |
| Zarejestrowana działalność Państwowej Straży Pożarnej w 2011 r. | <i>Registered activity of the State Fire Service in 2011</i> | 3 (12) 121 |
| DZIAŁ IV | CHAPTER IV | |
| POWIERZCHNIA I LUDNOŚĆ | AREA AND POPULATION | |
| Powierzchnia i ludność w 2011 r. | <i>Area and population in 2011</i> | 1 (13) 123 |
| Ludność według płci i wieku w 2011 r. | <i>Population by sex and age in 2011</i> | 2 (14) 136 |
| Ludność w wieku produkcyjnym i nieprodukcyjnym w 2011 r. | <i>Working and non-working age population in 2011</i> | 3 (15) 140 |
| Ludność w wieku 15 lat i więcej według stanu cywilnego faktycznego w 2011 r. | <i>Population aged 15 and more by de facto marital status in 2011.....</i> | 4 (16) 153 |

| | Tabl. Table | Str. Page |
|---|--|--------------|
| Ludność w wieku 13 lat i więcej według poziomu wykształcenia w 2011 r. | <i>Population aged 13 and more by education level in 2011</i> | 5 (17) 155 |
| Ludność według głównego źródła utrzymania w 2011 r. | <i>Population by main source of maintenance in 2011</i> | 6 (18) 156 |
| Ruch naturalny ludności w 2011 r. | <i>Vital statistics in 2011</i> | 7 (19) 158 |
| Małżeństwa, rozwody, separacje orzeczone w 2011 r. | <i>Marriages, divorces, separations adjudicated in 2011</i> | 8 (20) 171 |
| Zgony według wybranych grup przyczyn w 2010 r. | <i>Deaths by selected groups of causes in 2010</i> | 9 (21) 172 |
| Migracje wewnętrzne i zagraniczne ludności na pobyt stały w 2011 r. | <i>Internal and international migration of population for permanent residence in 2011</i> | 10 (22) 174 |
| Migracje wewnętrzne ludności na pobyt stały w 2011 r. | <i>Internal migration of population for permanent residence in 2011</i> | 11 (23) 175 |
| Migracje wewnętrzne ludności na pobyt czasowy w 2011 r. | <i>Internal migration of population for temporary stay in 2011</i> | 12(24) 177 |
| DZIAŁ V | CHAPTER V | |
| RYNEK PRACY | LABOUR MARKET | |
| Pracujący w 2011 r. | <i>Employed persons in 2011</i> | 1 (25) 178 |
| Pracujący według rodzajów działalności w 2011 r. | <i>Employed persons by kind of activities in 2011</i> | 2 (26) 191 |
| Zatrudnienie i wynagrodzenia w 2011 r. | <i>Paid employment and wages and salaries in 2011</i> | 3 (27) 192 |
| Podstawowe dane o bezrobotnych zarejestrowanych w 2011 r. | <i>Basic data on registered unemployed persons in 2011</i> | 4 (28) 194 |
| Bezrobotni zarejestrowani będący w szczególnej sytuacji na rynku pracy w 2011 r. ... | <i>Registered unemployed persons with a specific situation on the labour market in 2011 ..</i> | 5 (29) 196 |
| Bezrobotni zarejestrowani według wieku i poziomu wykształcenia w 2011 r. | <i>Registered unemployed persons by age and educational level in 2011</i> | 6 (30) 198 |
| Bezrobotni zarejestrowani według czasu pozostawania bez pracy w 2011 r. | <i>Registered unemployed persons by duration of unemployment in 2011</i> | 7 (31) 200 |
| Bezrobotni zarejestrowani według stażu pracy w 2011 r. | <i>Registered unemployed persons by work seniority in 2011</i> | 8 (32) 202 |
| Poszkodowani w wypadkach przy pracy oraz liczba dni niezdolności do pracy spowodowanej wypadkami w 2011 r. | <i>Persons injured in accidents at work as well as the number of days of inability to work caused by accidents in 2011</i> | 9 (33) 203 |
| Zatrudnieni w warunkach zagrożenia w 2011 r. | <i>Persons working in hazardous conditions in 2011</i> | 10 (34) 205 |
| DZIAŁ VI | CHAPTER VI | |
| INFRASTRUKTURA KOMUNALNA. MIESZKANIA | MUNICIPAL INFRASTRUCTURE. DWELLINGS | |
| Wodociągi i kanalizacja w 2011 r. | <i>Water-line and sewerage systems in 2011 ..</i> | 1 (35) 207 |
| Sieć gazowa oraz odbiorcy i zużycie gazu z sieci w gospodarstwach domowych w 2011 r. | <i>Gas-line system as well as consumers and consumption of gas from gas-line system in households in 2011</i> | 2 (36) 220 |
| Odbiorcy oraz zużycie energii elektrycznej w gospodarstwach domowych w 2011 r. ... | <i>Consumers and consumption of electricity in households in 2011</i> | 3 (37) 222 |
| Zasoby mieszkaniowe | <i>Dwelling stocks</i> | 4 (38) 223 |
| Wyposażenie mieszkań w instalacje w 2011 r. | <i>Dwellings fitted with instalations in 2011</i> | 5 (39) 225 |

| | Tabl. Table | Str. Page |
|---|---|--------------|
| Budynki oddane do użytkowania w 2011 r. ... | <i>Buildings completed in 2011</i> | 6 (40) 226 |
| Mieszkania oddane do użytkowania w 2011 r. | <i>Dwellings completed in 2011</i> | 7 (41) 227 |
| DZIAŁ VII | CHAPTER VII | |
| EDUKACJA I WYCHOWANIE | EDUCATION | |
| Szkoły podstawowe dla dzieci i młodzieży w roku szkolnym 2011/12 | <i>Primary schools for children and youth in the 2011/12 school year</i> | 1 (42) 240 |
| Gimnazja dla dzieci i młodzieży w roku szkolnym 2011/12 | <i>Lower secondary schools for children and youth in the 2011/12 school year</i> | 2 (43) 248 |
| Zasadnicze szkoły zawodowe dla młodzieży w roku szkolnym 2011/12 | <i>Basic vocational schools for youth in the 2011/12 school year</i> | 3 (44) 256 |
| Licea ogólnokształcące dla młodzieży w roku szkolnym 2011/12 | <i>General secondary schools for youth in the 2011/12 school year</i> | 4 (45) 257 |
| Licea profilowane dla młodzieży w roku szkolnym 2011/12 | <i>Specialized secondary schools for youth in the 2011/12 school year</i> | 5 (46) 258 |
| Technika dla młodzieży w roku szkolnym 2011/12 | <i>Technical secondary schools for youth in the 2011/12 school year</i> | 6 (47) 259 |
| Szkoły policealne w roku szkolnym 2011/12 | <i>Post-secondary schools in the 2011/12 school year</i> | 7 (48) 260 |
| Szkoły dla dorosłych w roku szkolnym 2011/12 | <i>Schools for adults in the 2011/12 school year</i> | 8 (49) 261 |
| Wychowanie przedszkolne w 2011 r. | <i>Pre-primary education in 2011</i> | 9 (50) 265 |
| DZIAŁ VIII | CHAPTER VIII | |
| OCHRONA ZDROWIA I POMOC SPOŁECZNA | HEALTH CARE AND SOCIAL WELFARE | |
| Szpitala, ambulatoryjna opieka zdrowotna i apteki ogólnodostępne w 2011 r. | <i>Hospitals, out-patient health care and public pharmacies in 2011</i> | 1 (51) 273 |
| Placówki opieki nad dziećmi do lat 3 oraz pomoc społeczna stacjonarna w 2011 r. | <i>Facilities for children up to the age 3 as well as stationary social welfare in 2011</i> | 2 (52) 275 |
| Całodobowe placówki opiekuńczo-wycho- wawcze dla dzieci i młodzieży w 2011 r. | <i>Round-the-clock care and education centres for children and young people in 2011</i> | 3 (53) 276 |
| Świadczenia pomocy społecznej w 2011 r. . | <i>Social welfare benefits in 2011</i> | 4 (54) 278 |
| DZIAŁ IX | CHAPTER IX | |
| KULTURA. TURYSTYKA | CULTURE. TOURISM | |
| Biblioteki publiczne w 2011 r. | <i>Public libraries in 2011</i> | 1 (55) 279 |
| Muzea w 2011 r. | <i>Museums in 2011</i> | 2 (56) 287 |
| Kina stałe w 2011 r. | <i>Fixed cinemas in 2011</i> | 3 (57) 288 |
| Domy i ośrodki kultury, kluby i świetlice w 2011 r. | <i>Cultural centres and establishments, clubs and community centres in 2011</i> | 4 (58) 289 |
| Turystyczne obiekty zbiorowego zakwate- rowania w 2011 r. | <i>Collective tourist accommodation establish- ments in 2011</i> | 5 (59) 290 |
| DZIAŁ X | CHAPTER X | |
| LEŚNICTWO | FORESTRY | |
| Ważniejsze dane o leśnictwie w 2011 r. | <i>Major data on forestry in 2011</i> | 1 (60) 291 |

| | Tabl. Table | Str. Page |
|---|---|--------------|
| Grunty nieleśne zalesione i przeznaczone do zalesienia w 2011 r. | <i>Non-forest land afforested and designated for afforestation in 2011</i> | 2 (61) 304 |
| Lasy niestanowiące własności Skarbu Państwa w 2011 r. | <i>Forests not owned by the State Treasury in 2011</i> | 3 (62) 305 |
| DZIAŁ XI | CHAPTER XI | |
| TRANSPORT | TRANSPORT | |
| Drogi publiczne w 2011 r. | <i>Public roads in 2011</i> | 1 (63) 306 |
| Wypadki drogowe w 2011 r. | <i>Road traffic accidents in 2011</i> | 2 (64) 307 |
| DZIAŁ XII | CHAPTER XII | |
| HANDEL | TRADE | |
| Targowiska w 2011 r. | <i>Marketplaces in 2011</i> | 1 (65) 309 |
| DZIAŁ XIII | CHAPTER XIII | |
| FINANSE PUBLICZNE | PUBLIC FINANCE | |
| Dochody budżetów powiatów i miast na prawach powiatu według rodzajów w 2011 r. .. | <i>Revenue of powiats and cities with powiat status budgets by type in 2011</i> | 1 (66) 311 |
| Dochody budżetów powiatów i miast na prawach powiatu według działów w 2011 r. | <i>Revenue of powiats and cities with powiat status budgets by division in 2011</i> | 2 (67) 313 |
| Dochody budżetów gmin według rodzajów w 2011 r. | <i>Revenue of gminas budgets by type in 2011</i> .. | 3 (68) 317 |
| Wydatki budżetów powiatów i miast na prawach powiatu według rodzajów w 2011 r. .. | <i>Expenditure of powiats and cities with powiat status budgets by type in 2011</i> | 4 (69) 328 |
| Wydatki budżetów powiatów i miast na prawach powiatu według działów w 2011 r. | <i>Expenditure of powiats and cities with powiat status budgets by division in 2011</i> .. | 5 (70) 330 |
| Wydatki budżetów gmin według rodzajów w 2011 r. | <i>Expenditure of gminas budgets by type in 2011</i> | 6 (71) 334 |
| Wydatki budżetów gmin według działów w 2011 r. | <i>Expenditure of gminas budgets by division in 2011</i> | 7 (72) 346 |
| Dochody i wydatki budżetów powiatów i miast na prawach powiatu na 1 mieszkańca w 2011 r. | <i>Revenue and expenditure of powiats and cities with powiat status budgets per capita in 2011</i> | 8 (73) 358 |
| Dochody i wydatki budżetów gmin na 1 mieszkańca w 2011 r. | <i>Revenue and expenditure of gminas budgets per capita in 2011</i> | 9 (74) 359 |
| DZIAŁ XIV | CHAPTER XIV | |
| INWESTYCJE I ŚRODKI TRWAŁE | INVESTMENTS AND FIXED ASSETS | |
| Nakłady inwestycyjne w przedsiębiorstwach według wybranych sekcji w 2011 r. (ceny bieżące) | <i>Investment outlays in enterprises by selected sections in 2011 (current prices)</i> | 1 (75) 366 |
| Nakłady inwestycyjne w państwowych i samorządowych jednostkach i zakładach budżetowych według wybranych sekcji w 2011 r. (ceny bieżące) | <i>Investment outlays in budgetary state and local self-government units and entities by selected sections in 2011 (current prices)</i> | 2 (76) 370 |
| Wartość brutto środków trwałych w przedsiębiorstwach według wybranych sekcji w 2011 r. (bieżące ceny ewidencyjne) | <i>Gross value of fixed assets in enterprises by selected sections in 2011 (current book-keeping prices)</i> | 3 (77) 372 |

| | Tabl. Table | Str. Page |
|--|---|--------------|
| DZIAŁ XV | CHAPTER XV | |
| RACHUNKI REGIONALNE | REGIONAL ACCOUNTS | |
| Produkt krajowy brutto (ceny bieżące) | Gross domestic product (current prices) | 1 (78) 376 |
| Produkt krajowy brutto na 1 mieszkańca (ceny bieżące) | Gross domestic product per capita (current prices) | 2 (79) 376 |
| Wartość dodana brutto według rodzajów działalności (ceny bieżące) | Gross value added by kind of activities (current prices) | 3 (80) 377 |

| | | |
|--|--|--------------|
| DZIAŁ XVI | CHAPTER XVI | |
| PODMIOTY GOSPODARKI NARODOWEJ | ENTITIES OF THE NATIONAL ECONOMY | |
| Podmioty gospodarki narodowej w rejestrze REGON w 2011 r. | Entities of the national economy in the REGON register in 2011 | 1 (81) 380 |
| Podmioty gospodarki narodowej w rejestrze REGON według wybranych sekcji w 2011 r. | Entities of the national economy in the REGON register by selected sections in 2011 | 2 (82) 392 |
| Podmioty gospodarki narodowej według liczby pracujących oraz podregionów i powiatów w 2011 r. | Entities of the national economy by number of employed persons as well as subregions and powiats in 2011 | 3 (83) 405 |
| Spółki handlowe według form prawnych w 2011 r. | Commercial companies by legal status in 2011 | 4 (84) 406 |
| Osoby fizyczne prowadzące działalność gospodarczą według wybranych sekcji w 2011 r. | Natural persons conducting economic activity by selected sections in 2011 | 5 (85) 407 |

| | | |
|---|--|--------------|
| SPIS WYKRESÓW | LIST OF GRAPHS | |
| | | Str. Page |
| Podział administracyjny województwa małopolskiego | Administrative division of the Małopolskie voivodship | 78-79 |
| Podregiony województwa małopolskiego w 2011 r. | Subregions of the Małopolskie voivodship in 2011 | 78-79 |
| Współczynnik obciążenia ekonomicznego według gmin w 2011 r. | Economic burden coefficient by gminas in 2011 | 78-79 |
| Wybrane dane o podregionach województwa małopolskiego w 2011 r. | Selected data on subregions of the Małopolskie voivodship in 2011 | 78-79 |
| Ochrona przyrody i krajobrazu w 2011 r. | Nature and landscape protection in 2011.... | |
| Bezpieczeństwo publiczne w 2011 r. | Public security in 2011 | 78-79 |
| Ruch naturalny ludności w 2011 r. | Vital statistics in 2011 | 78-79 |
| Bezrobocie rejestrowane w 2011 r. | Registered unemployment in 2011 | 78-79 |
| Mieszkania oddane do użytkowania w 2011 r. | Dwellings completed in 2011 | 78-79 |
| Ochrona zdrowia i pomoc społeczna w 2011 r. | Health care and social welfare in 2011 | 78-79 |
| Biblioteki publiczne w 2011 r. | Public libraries in 2011 | 78-79 |
| Turystyka w 2011 r. | Tourism in 2011 | 78-79 |
| Leśnictwo w 2011 r. | Forestry in 2011 | 78-79 |
| Podmioty gospodarki narodowej w 2011 r. .. | Entities of the national economy in 2011 | 78-79 |

OBJAŚNIENIA ZNAKÓW UMOWNYCH SYMBOLS

| | |
|------------|---|
| Kreska (-) | – zjawisko nie wystąpiło. <i>magnitude zero.</i> |
| (0,0) | – zjawisko istniało w wielkości mniejszej od 0,05. <i>magnitude not zero, but less than 0,05 of a unit.</i> |
| Kropka (•) | – zupełny brak informacji lub brak informacji wiarygodnych. <i>data not available or not reliable.</i> |
| Znak x | – wypełnienie pozycji jest niemożliwe lub niecelowe. <i>not applicable.</i> |
| Znak Δ | – oznacza, że nazwy zostały skrócone w stosunku do obowiązującej klasyfikacji; ich pełne nazwy podano w uwagach ogólnych, ust. 14 na str. 15. <i>categories of applied classification are presented in abbreviated form; their full names are given in the general notes, item 14 on page 15.</i> |
| Znak # | – oznacza, że dane nie mogą być opublikowane ze względu na konieczność zachowania tajemnicy statystycznej w rozumieniu ustawy o statystyce publicznej. <i>data may not be published due to the necessity of maintaining statistical confidentiality in accordance with the Law on Public Statistics.</i> |
| „W tym” | – oznacza, że nie podaje się wszystkich składników sumy. |
| „Of which” | <i>indicates that not all elements of the sum are given.</i> |
| Comma (,) | – used in figures represents the decimal point. |

WAŻNIEJSZE SKRÓTY MAJOR ABBREVIATIONS

| | | | |
|-----------------|--|------------------|---|
| tys. | = tysiąc | dam ³ | = dekametr sześcienny <i>cubic decametre</i> |
| thous. | = thousand | hm ³ | = hektometr sześcienny <i>cubic hectometre</i> |
| mln | = milion <i>million</i> | kW | = kilowat <i>kilowatt</i> |
| zł | = złoty | kW * h | = kilowatogodzina <i>kilowatt * hour</i> |
| zł | = złoty | GW | = gigawat <i>gigawatt</i> |
| szt. | = sztuka | GW * h | = gigawatogodzina <i>gigawatt * hour</i> |
| pcs | = piece | h | = godzina <i>hour</i> |
| wol | = wolumin | r. | = rok |
| vol. | = volume | cd. | = ciąg dalszy <i>continued</i> |
| kg | = kilogram <i>kilogram</i> | dok. | = dokończenie <i>continued</i> |
| dt | = decytona <i>deciton</i> | nr (Nr) | = numer |
| t | = tona <i>tonne</i> | No. | = number |
| m | = metr <i>metre</i> | poz. | = pozycja |
| km | = kilometr <i>kilometre</i> | tabl. | = tablica <i>table</i> |
| m ² | = metr kwadratowy <i>square metre</i> | ust. | = ustęp |
| ha | = hektar <i>hectare</i> | Dz. U. | = Dziennik Ustaw |
| km ² | = kilometr kwadratowy <i>square kilometre</i> | | |
| l | = litr <i>litre</i> | | |
| m ³ | = metr sześcienny <i>cubic metre</i> | | |

UWAGI OGÓLNE

Uwagi wstępne

1. Dane zamieszczone w publikacji - jeśli nie zaznaczono inaczej - **podano w każdorazowym podziale administracyjnym kraju.**

W tablicach zawierających informacje w podziale na **miasta i wieś**, przez „**miasta**” rozumie się obszar położony w granicach administracyjnych tych jednostek, przez „**wieś**” – pozostałe terytorium kraju.

Z dniem 1 stycznia 2011 r. Rozporządzeniem Rady Ministrów z dnia 27 lipca 2010 r. w sprawie ustalenia granic niektórych gmin i miast oraz nadania miejscowościom statusu miasta (Dz. U. Nr 138 poz. 929) nadano status miasta miejscowości Nowe Brzesko (powiat proszowski).

2. Dane prezentowane dla podregionów i powiatów odpowiadają poziomowi 3 i 4 Nomenklatury Jednostek Terytorialnych do Celów Statystycznych (NTS), opracowanej na podstawie Nomenclature of Territorial Units for Statistics (NUTS) obowiązującej w krajach Unii Europejskiej. NTS obowiązująca od 1 I 2008 r. wprowadzona została rozporządzeniem Rady Ministrów z dnia 14 XI 2007 r. (Dz. U. Nr 214, poz. 1573) w miejsce obowiązującej do 31 XII 2007 r. na podstawie rozporządzenia Rady Ministrów z dnia 13 VII 2000 r. (Dz. U. Nr 58, poz. 685, z późniejszymi zmianami).

Podregiony (poziom 3) grupują jednostki szczebla powiatowego.

3. Prezentowane dane - jeśli nie zaznaczono inaczej - dotyczą **całej gospodarki narodowej**, tj. wszystkich podmiotów zlokalizowanych na terenie województwa, bez względu na formy organizacyjne i formy własności.

4. Prezentowane informacje przedstawione zostały stosownie do zakresu prowadzonych badań, uwzględniających podmioty klasyfikowane według kryterium **liczby pracujących** i - jeśli nie zaznaczono inaczej - obejmują podmioty o liczbie pracujących:

- do 9 osób,
- od 10 do 49 osób,
- powyżej 49 osób.

5. Dane prezentuje się:

- 1) w układzie **Polskiej Klasyfikacji Działalności - PKD 2007**, opracowanej na podstawie Statystycznej Klasyfikacji Działalności Gospodarczych we Wspólnocie Europejskiej - Statistical Classification of Economic Activities in

GENERAL NOTES

Preliminary notes

1. Data in the publication, unless otherwise indicated are presented according to **the administrative division of the country in a given period.**

In the tables containing information divided into **urban areas** and **rural areas**, the term "**urban areas**" is understood as an area located within the administrative borders of these units, while the term "**rural areas**" is understood as the remaining territory of the country.

On 1 I 2011 by a decree of the Council of Ministers dated 27 July 2010 regarding the arrangement of borders of some gminas and cities as well as the bestowal of the city status to localities (Journal of Laws No. 138, item 929) - locality Nowe Brzesko in proszowski powiat was granted city status.

2. Data presented for subregions and powiats correspond to levels 3 and 4 of the Nomenclature of Territorial Units for Statistical Purposes (NTS), compiled on the basis of the Nomenclature of Territorial Units for Statistics (NUTS) obligatory in countries of the European Union. NTS in force since 1 I 2008 was introduced by the decree by the Council of Ministers of 14 XI 2007 (Journal of Laws No. 214, item 1573) replacing the NTS in force until 31 XII 2007, pursuant to the decree by the Council of Ministers of 13 VII 2000 (Journal of Laws No. 58, item 685, with later amendments).

Subregions (level 3) group powiat-level entities.

3. Presented data, unless otherwise indicated, concern the **entire national economy**, i.e., all units located on the voivodship territory regardless of organizational and ownership forms.

4. Information is presented in compliance with the scope of conducted surveys, considering entities classified according to the criterion of the **number of persons employed**, and (unless otherwise indicated) include entities employing:

- up to 9 persons,
- from 10 to 49 persons,
- more than 49 persons.

5. Data are presented:

- 1) in accordance with the **Polish Classification of Activities - PKD 2007**, compiled on the basis of the Statistical Classification of Economic Activities in the European Community - NACE Rev. 2. PKD 2007 was introduced on 1 I 2008 by the de-

the European Community – NACE Rev. 2. PKD 2007; wprowadzona z dniem 1 I 2008 r. rozporządzeniem Rady Ministrów z dnia 24 XII 2007 r. (Dz. U. Nr 251, poz. 1885) zastąpiła Polską Klasyfikację Działalności - PKD 2004.

PKD 2007, w stosunku do klasyfikacji PKD 2004, wprowadziła zmiany zakresowe polegające na uwzględnieniu nowych grupowań rodzajów działalności, a także na przesunięciu rodzajów działalności pomiędzy poszczególnymi poziomami klasyfikacyjnymi; zmiany te powodowały brak porównywalności danych również przy niezmiennych nazwach niektórych poziomów klasyfikacyjnych.

W ramach PKD 2007 dokonano dodatkowego grupowania, ujmując pod pojęciem „**Przemysł**” sekcje: „Górnictwo i wydobywanie”, „Przetwórstwo przemysłowe”, „Wytwarzanie i zaopatrywanie w energię elektryczną, gaz, parę wodną, gorącą wodę i powietrze do układów klimatyzacyjnych” oraz „Dostawa wody; gospodarowanie ściekami i odpadami oraz działalność związana z rekultywacją”.

Pod pojęciem „**Pozostałe usługi**” ujęte są sekcje: „Działalność profesjonalna naukowa i techniczna”, „Działalność z zakresu usług administrowania i działalność wspierająca”, „Administracja publiczna i obrona narodowa; obowiązkowe zabezpieczenia społeczne”, „Edukacja”, „Opieka zdrowotna i pomoc społeczna”, „Działalność związana z kulturą, rozrywką i rekreacją” oraz „Pozostała działalność usługowa”.

Wybrane sekcje oznaczono następującymi symbolami:

G - handel hurtowy i detaliczny; naprawa pojazdów samochodowych, włączając motocykle,

H - transport i gospodarka magazynowa,

I - działalność związana z zakwaterowaniem i usługami gastronomicznymi,

J - informacja i komunikacja,

K - działalność finansowa i ubezpieczeniowa,

L - działalność związana z obsługą rynku nieruchomości.

2) według **sektorów instytucjonalnych** - wyłącznie w zakresie rachunków regionalnych;

3) według **sektorów własności**:

- **sektor publiczny** - grupujący własność państwową (Skarbu Państwa i państwowych osób prawnych), własność jednostek samorządu terytorialnego oraz „własność mieszaną” z przewagą kapitału (mienia) podmiotów sektora publicznego,

- **sektor prywatny** - grupujący własność prywatną krajową (osób fizycznych i pozostałych jednostek prywatnych), własność zagraniczną (osób zagranicznych) oraz własność „mieszana”

cree of Council of Ministers dated 24 XII 2007 (Journal of Laws No. 251, item 1885) and replaced the Polish Classification of Activities - PKD 2004.

PKD 2007/NACE Rev. 2 differs from the previously used PKD 2004/NACE Rev. 1.1 classification in the introduction of changes in scope, i.e. new groupings of activity types as well as transfers of some types of activities between individual classification levels. These changes result in a lack of comparability of data if the names of classification levels remain unchanged.

The item **“Industry”** was introduced, including NACE Rev. 2 sections: “Mining and quarrying”, “Manufacturing”, “Electricity, gas, steam and air conditioning supply” and “Water supply; sewerage, waste management and remediation activities”, as an additional grouping.

The item **“Other services”** was introduced including sections: “Professional scientific and technical activities”, “Administrative and support service activities”, “Public administration and defence; compulsory social security”, “Education”, “Human health and social work activities”, “Arts, entertainment and recreation” and “Other service activities”.

Selected sections were marked with following symbols:

G - wholesale and retail trade; repair of motor vehicles and motorcycles,

H - transportation and storage,

I - accommodation and food service activities,

J - information and communication,

K - financial and insurance activities,

L - real estate activities.

2) according to **institutional sectors** - exclusively within the scope of national accounts;

3) according to **ownership sectors**:

- **public sector** - grouping state ownership (of the State Treasury and state legal persons), local self-government entity ownership as well as “mixed ownership” with a predominance of public sector entity capital (property),

- **private sector** - grouping private domestic ownership (of natural persons and other private entities), foreign ownership (of foreign persons) as well as “mixed ownership” with a predomi-

na” z przewagą kapitału (mienia) podmiotów sektora prywatnego i brakiem przewagi sektorowej w kapitale (mieniu) podmiotu.

„Własność mieszana” określona jest głównie dla spółek i wyznaczana na podstawie struktury kapitału (mienia) deklarowanego we wniosku rejestracyjnym spółki.

6. Dane w podziale według sekcji PKD 2007 oraz w podziale terytorialnym opracowano - jeśli nie zaznaczono inaczej - tzw. metodą przedsiębiorstw.

Metoda przedsiębiorstw (podmiotowa) oznacza przyjmowanie całych podmiotów gospodarki narodowej za podstawę grupowania wszystkich danych charakteryzujących ich działalność według poszczególnych poziomów klasyfikacyjnych i podziałów terytorialnych.

7. Przez **podmioty gospodarki narodowej** rozumie się jednostki prawne, tj.: osoby prawne, jednostki organizacyjne niemające osobowości prawnej oraz osoby fizyczne prowadzące działalność gospodarczą.

Pod pojęciem **podmiotów gospodarczych** rozumie się podmioty prowadzące działalność gospodarczą (produkcyjną i usługową) na własny rachunek w celu osiągnięcia zysku.

8. **Liczbę względną (wskaźniki, odsetki)** obliczono z reguły na podstawie danych bezwzględnych wyrażonych z większą dokładnością niż podano w tablicach.

9. **Przy przeliczeniach na 1 mieszkańca (1000 ludności itp.)** danych według stanu w końcu roku przyjęto liczbę ludności według stanu w dniu 31 XII, a przy przeliczeniach danych charakteryzujących wielkość zjawiska w ciągu roku (np. ruch naturalny ludności, produkcja) - według stanu w dniu 30 VI.

Do przeliczeń przyjęto liczbę ludności opracowaną - jeśli nie zaznaczono inaczej - do 2009 r. na bazie Narodowego Spisu Powszechnego Ludności i Mieszkań 2002, od 2010 r. - Narodowego Spisu Powszechnego Ludności i Mieszkań 2011, z tym, że dla 2010 r. według podziału administracyjnego obowiązującego w dniu 31 XII 2011 r. Dane za 2010 r. zostały zmienione w stosunku do opublikowanych w poprzedniej edycji Rocznika.

U W A G A. Dane za lata 1999, 2000 i 2001 obliczono (według podziału administracyjnego obowiązującego w dniu 31 XII 2002 r.) przy przyjęciu skorygowanej liczby ludności uwzględniającej wyniki Narodowego Spisu Powszechnego Ludności i Mieszkań 2002, powiększonej o liczbę ludności gminy miejskiej Sławków (należącej w latach 1999 - 2001 do województwa małopolskiego).

10. Dane - jeśli nie zaznaczono inaczej - nie

nance of capital (property) of private sector entities and lack of predominance of public or private sector in capital (property) of the entity.

„Mixed ownership” is defined mainly for companies and determined on the basis of the capital (property) structure as declared in a company's registration application.

6. Data according to NACE Rev. 2 sections as well as according to territorial division are compiled, unless otherwise indicated, using the enterprise method.

In the **enterprise (entity) method**, the entire organizational unit of entities in the national economy is the basis for grouping all data describing their activity according to individual classification levels and territorial divisions.

7. The term **entities of the national economy** is understood as legal entities, i.e.: legal persons, organizational entities without legal personality as well as natural persons conducting economic activity.

The term **economic entities** is understood as entities conducting economic activity (production and service) on their own-account in order to earn a profit.

8. **Relative numbers (indices, percentages)** are, as a rule, calculated on the basis of absolute data expressed with higher precision than that presented in the tables.

9. When **computing per capita data (1000 population, etc.)** as of the end of a year, the number of the population as of 31 XII was adopted, whereas data describing the magnitude of a phenomenon within a year (e.g., vital statistics, production) - as of 30 VI.

For calculations, it was assumed to use the number of population prepared - unless otherwise indicated - to 2009 on the basis of the Population and Housing Census 2002, since 2010 on the basis of Population and Housing Census 2011, provided that for 2010 in accordance with the administrative division obligatory as of 31 XII 2011. Data for 2010 have been changed in comparison with those published in previous edition of the Yearbook.

N O T E. Data for 1999, 2000 and 2001 are calculated (by the administrative division valid as of 31 XII 2002) assuming the revised number of population, which considers the results of Population and Housing Census of 2002, increased by the number of population of the urban gmina Sławków (included into the Małopolskie voivodship in 1999 - 2001).

10. Data, unless otherwise indicated, do not

obejmują jednostek budżetowych prowadzących działalność w zakresie obrony narodowej i bezpieczeństwa publicznego.

11. Niektóre dane liczbowe zostały podane na podstawie danych nieostatecznych i mogą ulec zmianie w następnych publikacjach Urzędu Statystycznego.

12. Ze względu na elektroniczną technikę przetwarzania danych, w niektórych przypadkach sumy składników mogą się różnić od podanych wielkości „ogółem”.

13. Informacje statystyczne pochodzące ze źródła spoza Urzędu Statystycznego opatrzone odpowiednimi notami.

14. W publikacji zastosowano skróty nazw niektórych poziomów klasyfikacyjnych; zestawienie zastosowanych skrótów i pełnych nazw podaje się poniżej:

include budgetary entities conducting activity within the scope of national defence and public safety.

11. Selected information presented on the basis of preliminary data may change in subsequent publications of the Statistical Office.

12. Due to the electronic method of data processing, in some cases component totals can differ from the amount given in the term „total”.

13. Statistical information originating from sources other than Statistical Office is indicated in the appropriate note.

14. The names of some classification levels used in the publication have been abbreviated; the list of abbreviations used and their full names are given below:

POLSKA KLASYFIKACJA DZIAŁALNOŚCI - (PKD 2007)
STATISTICAL CLASSIFICATION OF ECONOMIC ACTIVITIES
IN THE EUROPEAN COMMUNITY - NACE Rev. 2

| skrót <i>abbreviation</i> | pełna nazwa <i>full name</i> |
|--|---|
| sekcje <i>sections</i> | |
| Handel; naprawa pojazdów samochodowych <i>Trade; repair of motor vehicles</i> | Handel hurtowy i detaliczny; naprawa pojazdów samochodowych, włączając motocykle <i>Wholesale and retail trade; repair of motor vehicles and motorcycles</i> |
| Zakwaterowanie i gastronomia <i>Accommodation and catering</i> | Działalność związana z zakwaterowaniem i usługami gastronomicznymi <i>Accommodation and food service activities</i> |
| Obsługa rynku nieruchomości x | Działalność związana z obsługą rynku nieruchomości <i>Real estate activities</i> |
| Administrowanie i działalność wspierająca x | Działalność w zakresie usług administrowania i działalność wspierająca <i>Administrative and support service activities</i> |

Wyjaśnienia metodyczne dotyczące podstawowych pojęć i metod opracowania danych liczbowych zamieszczono w uwagach ogólnych do poszczególnych działów. Rozszerzone wyjaśnienia dotyczące poszczególnych dziedzin statystyki znajduje Czytelnik w publikacjach tematycznych oraz w serii „Zeszyty metodyczne i klasyfikacje”.

Methodological explanations concerning basic definitions and methods of compiling statistical data are enumerated in the general notes to individual chapters. More detailed information pertaining to particular fields of statistics can be found in subject matter publications as well as in the series “Zeszyty metodyczne i klasyfikacje” (Methodological Papers and Classifications).

Stan i ochrona środowiska

1. Dane o **ściekach** dotyczą ścieków odprowadzonych do wód lub do ziemi przez:

- 1) jednostki organizacyjne wnoszące opłaty za pobór z ujęć własnych rocznie 5 dam³ i więcej wody podziemnej albo 20 dam³ i więcej wody powierzchniowej lub odprowadzające rocznie 20 dam³ i więcej ścieków,
- 2) wszystkie jednostki nadzorujące pracę sieci wodociągowej (w tym również spółdzielni mieszkaniowych, spółek wodnych, zakładów usług wodnych, zakładów pracy, itp.).

2. Jako **ścieki wymagające oczyszczania** przyjęto wody odprowadzane siecią kanałów lub rowów otwartych bezpośrednio do wód lub do ziemi albo do sieci kanalizacyjnej z jednostek produkcyjnych (łącznie z zanieczyszczonymi wodami z odwadniania zakładów górniczych i chłodniczymi), z innych jednostek oraz z gospodarstw domowych.

Dane o **ściekach oczyszczanych** dotyczą ścieków oczyszczanych mechanicznie, chemicznie, biologicznie oraz z podwyższonym usuwaniem biogenów i odprowadzonych do wód lub do ziemi.

Przez **ścieki oczyszczane mechanicznie** rozumie się ścieki poddane procesowi usuwania jedynie zanieczyszczeń nierozpuszczalnych, tj. ciał stałych i tłuszczów ulegających osadzeniu lub flotacji, przy użyciu krat, sił, piaskowników, odłuszczaczy współpracujących z osadnikami Imhoffa.

Chemiczne oczyszczanie ścieków polega na wytrącaniu niektórych związków rozpuszczalnych względnie ich neutralizacji metodami chemicznymi, takimi jak koagulacja, sorpcja na węglu aktywnym itp.

Biologiczne oczyszczanie ścieków następuje w procesie mineralizacji przez drobnoustroje w środowisku wodnym w sposób naturalny (np. poprzez rolnicze wykorzystanie ścieków, zraszanie pól, stawy rybne) lub w urządzeniach sztucznych (złóża biologiczne, osad czynny) i polega na usuwaniu ze ścieków zanieczyszczeń organicznych oraz związków biogennych i refrakcyjnych.

Podwyższone usuwanie biogenów w ściekach następuje w oczyszczalniach ścieków o wysokoefektywnych technologiach oczyszczania (głównie biologicznych, a także chemicznych) umożliwiających zwiększoną redukcję azotu i fosforu.

Dane o **ludności korzystającej z oczyszczalni ścieków** podano na podstawie badań Głównego Urzędu Statystycznego w oparciu o szacunek liczby ludności korzystającej z oczyszczalni oczyszczających ścieki z miast

Environmental protection

1. Data regarding **waste water** concern waste water discharged into waters or into the ground by:

- 1) organizational entities making payments for the annual withdrawal of 5 dam³ or more of underground water, or 20 dam³ or more of surface water from their own sources, or discharging 20 dam³ or more of waste water annually,
- 2) all entities responsible for the management of the water-line system (including housing co-operatives, water companies, waterworks and workplaces etc.).

2. **Waste water requiring treatment** is understood as water discharged by means of open channel or ditch systems directly into waters or into the ground or sewerage system of entities engaged in production (including contaminated drainage water from mines and cooling water), other entities as well as households.

Data regarding **treated waste water** concern waste water treated mechanically, chemically, biologically, and with increased biogen removal, discharged into waters or into the ground.

Mechanical treatment of waste water is understood as the process of removing only non-soluble pollutants, i.e., solid bodies and fats subject to settlement or floatation, through the use of grates, filters, grit chambers, grease traps in conjunction with Imhoff tanks.

Chemical treatment of waste water consists in precipitating certain soluble compounds, or their neutralization through chemical methods, such as coagulation, sorption on active carbon, etc.

Biological treatment of waste water occurs through mineralization processes caused by microorganisms in the natural water environment (e.g. through agricultural use of waste water, field irrigation, fish ponds) or in artificial facilities (bio-filters, activated sludge) and consists in the removal of organic pollutants or biogenous and refractive compounds from waste water.

Increased biogen removal from sewage occurs in treatment plants with highly efficient treatment technologies (mostly biological, and also chemical) allowing for an increased reduction in nitrogen and phosphorus content.

Data concerning the **population using waste water treatment plants** are given on the basis of surveys of the Central Statistical Office based on estimates of the number of the population using waste water treatment plants treating

i wsi. W przypadku, gdy miasto obsługiwane jest przez kilka oczyszczalni o różnym sposobie oczyszczania, o zakwalifikowaniu miasta do obsługiwanego przez poszczególny rodzaj oczyszczalni ścieków decyduje przewaga ilości ścieków oczyszczanych przez dany rodzaj oczyszczalni.

3. Informacje o źródłach i wielkości emisji przemysłowych zanieczyszczeń powietrza oraz o stanie wyposażenia i efektach eksploatacji urządzeń do redukcji tych zanieczyszczeń dotyczą jednostek organizacyjnych ustalonych przez Ministra Ochrony Środowiska i Zasobów Naturalnych na podstawie określonej wysokości opłat wniesionych w 1986 r. za roczną emisję substancji zanieczyszczających powietrze według stawek określonych w rozporządzeniu Rady Ministrów z dnia 13 I 1986 r. w sprawie opłat za gospodarcze korzystanie ze środowiska i wprowadzanie w nim zmian (Dz. U. Nr 7, poz. 40, z późniejszymi zmianami).

Ustalona zbiorowość badanych jednostek utrzymywana corocznie, co zapewnia m.in. porównywalność wyników badań, może być powiększana jedynie w szczególnych przypadkach, np. o jednostki nowo uruchomione lub rozbudowane o wysokiej skali progowej emisji zanieczyszczeń.

Dane o **emisji pyłów** dotyczą: pyłów ze spalania paliw, cementowo-wapienniczych i materiałów ogniotrwałych, krzemowych, nawozów sztucznych, węglowo-grafitowych, sadzy oraz innych rodzajów zanieczyszczeń pyłowych.

Dane o **emisji gazów** dotyczą: dwutlenku siarki, tlenku węgla, tlenków azotu, węglowodorów oraz innych rodzajów zanieczyszczeń gazowych (bez dwutlenku węgla), określonych w rozporządzeniu Rady Ministrów z dnia 14 X 2008 r. w sprawie opłat za korzystanie ze środowiska (Dz. U. Nr 196, poz. 1217).

Dane o emisji pyłów i gazów obejmują emisję zorganizowaną (z urządzeń technologicznych i ogrzewczych) oraz niezorganizowaną (z hałd, składowisk, w toku przeładunku substancji sypkich lub lotnych, z hal produkcyjnych, itp.).

Wielkość emisji z poszczególnych źródeł i poszczególnych rodzajów zanieczyszczeń ustalona została albo na drodze pomiarów, albo na podstawie obliczeń z bilansu surowcowo-paliwowego w oparciu o wskaźniki emisji zanieczyszczeń dla charakterystycznych procesów technologicznych.

4. Odpady oznaczają każdą substancję lub przedmiot należący do jednej z kategorii określonych w załączniku nr 1 do ustawy z dnia 27 IV 2001 r. o odpadach (tekst jednolity Dz. U. 2010, Nr 185, poz. 1243), których posiadacz pozbywa się, zamierza pozbyć się lub do ich pozbycia się jest obowiązany.

urban and rural waste. When an urban area is served by several treatment plants with various methods of treatment, the predominate amount of waste treated by a given treatment plant determines the classification of the urban area in the appropriate type of waste water treatment plant.

3. Information regarding the sources and amounts of industrial atmospheric pollutant emission as well as the equipment reducing such pollutants and the effects of its utilization concerns organizational entities established by Minister of Environmental Protection and Natural Resources on the basis of the defined amount of fees borne in 1986 for the annual emission of substances polluting the air, according to rates defined in the decree of the Council of Ministers, dated 13 I 1986, regarding payments for economic use of the environment and modifications to it (Journal of Laws No. 7, item 40 with later amendments).

The established group of surveyed entities maintained annually which, i.a. assures comparability of data may only be increased in specific cases, e.g. by newly established or expanded entities with a high step scale of pollutant emission.

Data regarding particulate emission concern: particulates from the combustion of fuels, particulates from cement and lime, fire-resistant materials, silicates, artificial fertilizers, carbon and graphite, soot, as well as other types of particulates.

Data regarding gas emission concern: sulphur dioxide, carbon oxide, nitrogen oxides, hydrocarbons, as well as other types of gaseous pollutants (excluding carbon dioxide), defined in the decree of the Council of Ministers, dated 14 X 2008, regarding payments for use of the environment (Journal of Laws No. 196, item 1217).

Data regarding particulate and gas emission include organized emission (from technological and heating facilities) and disorganized emission (from waste dumps and landfills, in the course of reloading of volatile or loose substances, from production halls etc.)

The emission volumes of different pollutant types from various sources were estimated through measurements or on the basis of calculations of the raw material and fuel balance, based on pollutant emission indicators for the characteristic technological processes.

4. Waste shall mean any substance or object in one of the categories listed in Annex I to the Act on Waste of 27 IV 2001 (uniform text in Journal of Laws 2010 No. 185, item 1243), which the holder thereof of discards or intends or is required to discard.

Informacje o odpadach opracowane zostały od 2002 r. zgodnie z katalogiem odpadów opartym o Listę Odpadów wprowadzoną do prawodawstwa Unii Europejskiej z dniem 1 I 2002 r. rozporządzeniem Ministra Środowiska (Dz. U. 2001, Nr 112, poz. 1206), a za lata 2000 i 2001 na podstawie klasyfikacji odpadów zgodnej z Europejskim Katalogiem Odpadów.

Informacje o **ilości i rodzajach odpadów** dotyczą zakładów, które wytworzyły w ciągu roku powyżej 1 tys. t odpadów lub nagromadziły 1 mln t i więcej odpadów (z wyłączeniem odpadów komunalnych).

Przez **odzysk odpadów** rozumie się wszelkie działania, niestwarzające zagrożenia dla życia, zdrowia ludzi lub dla środowiska, polegające na wykorzystaniu odpadów w całości lub w części, lub prowadzące do odzyskania z odpadów substancji, materiałów lub energii i ich wykorzystania.

Unieszkodliwianie odpadów polega na poddaniu ich procesom przekształceń biologicznych, fizycznych lub chemicznych w celu doprowadzenia ich do stanu, który nie stwarza zagrożenia dla życia i zdrowia ludzi lub dla środowiska. Unieszkodliwianiem odpadów jest także składowanie odpadów.

Magazynowanie odpadów to czasowe przetrzymywanie lub gromadzenie odpadów przed ich transportem, odzyskiem lub nieszkodliwianiem.

Przez **odpady składowane** należy rozumieć odpady usunięte na składowiska (wysypiska, hałdy, stawy osadowe) własne zakładów lub obce.

Dane o **odpadach dotychczas składowanych (nagromadzonych)** dotyczą ilości odpadów zdeponowanych na terenach własnych zakładów w wyniku składowania w roku sprawozdawczym i w latach poprzednich.

5. Ochrona przyrody polega na zachowaniu, zrównoważonym użytkowaniu oraz odnawianiu zasobów, tworów i składników przyrody (m.in. dziko występujących oraz objętych ochroną gatunkową roślin, zwierząt i grzybów, zwierząt prowadzących wędrowny tryb życia, siedlisk przyrodniczych); formami ochrony przyrody są: parki narodowe, rezerваты przyrody, parki krajobrazowe, obszary chronionego krajobrazu, stanowiska dokumentacyjne, użytki ekologiczne, zespoły przyrodniczo-krajobrazowe, pomniki przyrody. W ramach wyżej wymienionych form ochrony przyrody znajduje się ta część obszarów objętych od 2005 r. programem „sieci obszarów Natura 2000”, która mieści się w granicach obszarów prawnie chronionych.

Podstawą prawną regulującą ustanowienie form ochrony przyrody jest ustawa z dnia 16 IV 2004 r. o ochronie przyrody (jednolity tekst Dz. U. 2009 Nr 151, poz. 1220, z późniejszymi zmianami); formy te tworzone są w drodze rozporządzenia

Information regarding waste was compiled since 2002 on the basis of a catalogue of waste based on List of Waste introduced into legislation of the European Union 1 I 2002 by the decree of Minister of Environment (Journal of Laws 2001 No. 112, item 1206) and for the years 2000 and 2001 - on the basis of a classification of waste in accordance with the European Waste Catalogue.

Information regarding the quantity and type of waste concerns plants which generated over 1 thous. t of waste in the course of the year or accumulated 1 mln t of waste and more (excluding municipal waste).

Recovery of waste shall mean any operations which do not endanger human life and health or the environment, consisting in the use of waste in whole or in part, or leading to extraction and use of substances, materials or energy.

Treatment waste consists in the submission of waste to the processes of biological, physical or chemical treatment as a result of which the nature of waste does not pose risks to human life and health or the environment. Storing waste is also a method of the treatment of waste.

Waste storage shall mean temporary waste storage or collection prior to its transport, recovery to treatment.

Landfilled waste is understood as waste transferred to landfill areas (landfills, waste dumps, sludge tanks) of the plant generating it or to other areas.

Data regarding land filled up to now (accumulated) waste concern the quantity of waste deposited on the grounds of the plants generating it as a result depositing it during the reporting and previous years.

5. Nature protection, in accordance with the Law on Environmental Protection dated 16 IV 2004 (Journal of Laws No. 92, item 880 with later amendments) consists in maintaining, sustainable utilisation and renovation of nature resources, objects and elements (among others, plants, animals and fungi originally existing in environment as well as subjected to species protection, wandering and migratory animals, habitats); forms of nature protection are: national parks, nature reserves, landscape parks, protected landscape areas, documentation sites, ecological arable lands, landscape-nature complexes, monuments of nature. The above mentioned forms of nature protection include the part of the areas within the "network of areas Natura 2000" which are located in the legally protected areas.

The legal basis regulating establishing forms of nature protection is the Law on Nature Protection, dated 16 IV 2004 (uniform text, Journal of Laws 2009 No. 151, item 1220, with later amendments).

Rady Ministrów, zarządzenia regionalnego dyrektora ochrony środowiska, uchwały sejmiku województwa lub rady gminy.

6. Parki krajobrazowe obejmują obszary chronione ze względu na wartości przyrodnicze, historyczne i kulturowe oraz walory krajobrazowe w celu zachowania i popularyzacji tych wartości w warunkach zrównoważonego rozwoju.

7. Rezerwy przyrody obejmują wyróżniające się szczególnymi wartościami przyrodniczymi, naukowymi, kulturowymi lub walorami krajobrazowymi obszary zachowane w stanie naturalnym lub mało zmienionym, ekosystemy, ostoje i siedliska przyrodnicze, a także siedliska roślin, siedliska zwierząt i siedliska grzybów oraz twory i składniki przyrody nieożywionej.

8. Obszary chronionego krajobrazu obejmują tereny chronione ze względu na wyróżniający się krajobraz o zróżnicowanych ekosystemach, wartościowe ze względu na możliwość zaspokajania potrzeb związanych z turystyką i wypoczynkiem lub pełniącą funkcję korytarzy ekologicznych.

9. Pomniki przyrody są to pojedyncze twory przyrody żywej i nieożywionej lub ich skupiska o szczególnej wartości przyrodniczej, naukowej, kulturowej, historycznej lub krajobrazowej oraz odznaczające się indywidualnymi cechami, wyróżniającymi je wśród innych tworów, okazałych rozmiarów drzewa, krzewy gatunków rodzimych lub obcych, źródła, wodospady, wywierzyska, skałki, jary, glazy narzutowe oraz jaskinie.

10. Dane o nakładach na środki trwałe służące ochronie środowiska i gospodarce wodnej oraz ich efektach rzeczowych prezentuje się zgodnie z Polską Klasyfikacją Statystyczną dotyczącą Działalności i Urzędzeń Związanych z Ochroną Środowiska, wprowadzoną rozporządzeniem Rady Ministrów z dnia 2 III 1999 r. (Dz. U. Nr 25, poz. 218). Klasyfikacja ta opracowana została na podstawie Międzynarodowej Standardowej Statystycznej Klasyfikacji EKG/ONZ dotyczącej Działalności i Urzędzeń Związanych z Ochroną Środowiska i Europejskiego Systemu Zbierania Informacji Ekonomicznych dotyczących Ochrony Środowiska (SERRIEE) wdrożonego przez Unię Europejską (EUROSTAT).

11. Fundusze ekologiczne - fundusze ochrony środowiska i gospodarki wodnej (Narodowy i wojewódzkie, a także do 2009 r. powiatowe i gminne) oraz do 2010 r. Fundusz Ochrony Gruntów Rolnych - są to fundusze tworzone z: opłat za korzystanie ze środowiska (tj. kwot pieniężnych pobieranych m.in. za: emisję zanieczyszczeń powietrza, składowanie odpadów oraz pobór i korzystanie z wód i wprowadzanie ścieków do wód lub

The forms are created by way of the decree of the Council of Ministers, the regulation of regional director for environmental protection, the resolution of voivodship regional council or gmina council.

6. Landscape parks are areas protected for natural, historical and cultural values, as well as for landscape features. The aim of landscape park's creation is preservation, popularisation and dissemination of these values in conditions of sustainable development.

7. Nature reserves include areas having essential value for the environmental, scientific, cultural and landscape reasons in natural or slightly changed state - ecosystems, refuges and natural sites. They also protect habitats of plants, animals, fungi and formations and elements of inanimate nature.

8. Protected landscape areas include areas protected for the sake of distinguishing landscape characterised by various ecosystem types. These areas are to be valuable because of their functions satisfying the needs of tourism and recreation and functions of ecological corridors.

9. Monuments of nature are single objects of animate and inanimate nature of special environmental, scientific, cultural, historical or landscape value and of distinctive individual features such as trees of impressive size, native and alien shrubs, springs, waterfalls, rocks, ravines, erratic blocks and caves.

10. Data regarding outlays on fixed assets and tangible effects of investments in environmental protection and water management are presented in accordance with the Polish Statistical Classification of Environmental Protection and Facilities, introduced on the basis of the decree of the Council of Ministers, dated 2 III 1999 (Journal of Laws No. 25, item 218). This classification was compiled on the basis of ECE/UN Single European Standard Statistical Classification of Environmental Protection Activities and Facilities as well as with European System for the collection of Economic Information on the Environment (SERRIEE), implemented by the European Union (EUROSTAT).

11. Ecological funds - environmental protection and water management funds (National and voivodship as well as until 2009 powiat and gmina) and until 2010 Agricultural Land Protection Fund - are funds created from income originating from: the payments for use of natural environment (i.e.: payments collected i.a. for: releasing air pollutants, landfilling waste as well as withdrawal and use of water and releasing

do ziemi); kar za naruszenie wymagań w zakresie ochrony środowiska; spłat pożyczek udzielonych inwestorom oraz opłat za wyłączenie gruntów rolnych z produkcji.

12. Podziału nakładów na środki trwale służące ochronie środowiska i gospodarce wodnej według podregionów, powiatów i gmin dokonano na podstawie faktycznej lokalizacji inwestycji.

Radni gmin i powiatów

1. Kadencja rad gmin, rad miejskich na prawach powiatu i rad powiatów trwa 4 lata, licząc od dnia wyborów.

2. Charakterystykę demograficzno-zawodową radnych w jednostkach samorządu terytorialnego oparto o wyniki sprawozdawczości za rok 2011, aktualizującej dane o radnych zawarte w obwieszczeniach terytorialnych komisji wyborczych z wyborów samorządowych w dniu 21 XI 2010 r.

Bezpieczeństwo publiczne

1. Dane o przestępstwach stwierdzonych opracowano według klasyfikacji Kodeksu karnego z 1997 r. i Kodeksu karnego skarbowego (ustawa z dnia 10 IX 1999 r., jednolity tekst Dz. U. 2007 Nr 111, poz. 765, z późniejszymi zmianami) lub innych ustaw szczególnych.

2. Przestępstwo stwierdzone jest to zdarzenie, co do którego w zakończonym postępowaniu przygotowawczym potwierdzono, że jest przestępstwem. Przestępstwo kwalifikowane - zgodnie z Kodeksem karnym z 1997 r. obowiązującym od 1 IX 1998 r. (ustawa z dnia 6 VI 1997 r., Dz. U. Nr 88, poz. 553, z późniejszymi zmianami) - jest to zbrodnia lub występki ścigany z oskarżenia publicznego lub z oskarżenia prywatnego objęty oskarżeniem prokuratora, a nadto każdy występki skarbowy, których charakter jako przestępstwa został potwierdzony w wyniku postępowania przygotowawczego.

Informacje o przestępstwach stwierdzonych i wskaźnikach wykrywalności sprawców przestępstw opracowano na podstawie statystyki policyjnej, uzupełnianej informacjami o śledztwach własnych prowadzonych w prokuraturach i o postępowaniu wobec nieletnich w sądach rodzinnych.

3. Wskaźnik wykrywalności sprawców przestępstw jest to stosunek liczby przestępstw wykrytych w danym roku (łącznie z wykrytymi po podjęciu z umorzenia) do liczby przestępstw stwierdzonych w danym roku, powiększonej o liczbę przestępstw stwierdzonych w podjętych postępowaniach, a umorzonych w latach poprzednich z powodu niewykrycia sprawców.

wastewater into water or the ground); the fines for violating environmental protection requirements; the repayments of loans granted for investors and the payments for exclusion agricultural land from production.

12. *The division of outlays on fixed assets and tangible effects of investments in environmental protection and water management by subregions, powiats and gminas is made on the basis of the actual location of the investment.*

Councillors of gminas and powiats

1. *Term of gminas councils, city councils in cities with powiat status and powiat councils lasts 4 years, counting from the day of election.*

2. *The demographic and occupational characteristics of councillors in local self-government entities is based on reporting results for 2011, updating information concerning councillors included in announcements of local election commissions from the 21 XI 2010 elections.*

Public safety

1. *Data on ascertained crimes are elaborated in accordance with the classification of the Criminal Code of 1997 and the Penal Fiscal Code (the Law dated 10 IX 1999, uniform text Journal of Laws 2007 No. 111, item 765 with later amendments) or other specific laws.*

2. *An ascertained crime is an event, which after the completion of preparatory proceedings was confirmed as a crime. In connection with the Criminal Code of 1997 valid since 1 IX 1998 (the law dated 6 VI 1997, Journal of Laws No. 88, item 553, with later amendments) crime is a felony or misdemeanour prosecuted upon by public accusation or private accusation by a public prosecutor, moreover every revenue related misdemeanour, the character of which was confirmed as a crime as a result of preparatory proceedings.*

Information regarding ascertained crimes and rates of detectability of delinquents in ascertained crimes has been prepared on the basis of police statistics, supplemented with information on investigations conducted by the prosecutor's offices and family on juvenile proceeding in courts.

3. *The rate of detectability of delinquents is the relation of the number of detected crimes in a given year (including those detected after resumption following discontinuance) to the total number of crimes ascertained in a given year, plus the number of crimes recorded in commenced proceedings and discontinued in previous years due to undetected delinquents.*

4. Dane o przestępstwach stwierdzonych, ze względu na niedostępność informacji według gmin, zestawiono według zasięgu działania komend policji.

5. **Pożary** są to niekontrolowane procesy palenia, w miejscu do tego nieprzeznaczonym.

6. **Miejscowe zagrożenia** są to inne niż pożar zdarzenia wynikające z rozwoju cywilizacyjnego i naturalnych praw przyrody, a stwarzające zagrożenie dla życia, środowiska lub mienia.

7. **Alarmy fałszywe** są to wezwania do zdarzeń, które faktycznie nie miały miejsca lub zaistniały, lecz nie wymagały podjęcia działań ratowniczych.

8. Podziału pożarów według rodzaju obiektu, miejscowych zagrożeń według rodzaju stwarzanego przez nie zagrożenia oraz przypuszczalnych przyczyn pożarów dokonano zgodnie z rozporządzeniem Ministra Spraw Wewnętrznych i Administracji z dnia 29 XII 1999 r. w sprawie szczegółowych zasad organizacji krajowego systemu ratowniczo-gaśniczego - Załącznik nr 3 Instrukcja w sprawie zasad sporządzania i obiegu dokumentacji zdarzeń (Dz. U. Nr 111, poz. 1311).

Powierzchnia i ludność

1. Dane o powierzchni województwa małopolskiego podane zostały według stanu w dniu 01.01.2011 r. na podstawie wykazów, uzyskanych z Państwowego Rejestru Granic i Powierzchni Jednostek Podziału Terytorialnego Państwa (PRG); rejestr prowadzony jest w Głównym Urzędzie Geodezji i Kartografii.

2. Dane o ludności opracowano na podstawie:

- 1) do 2009 r. wyników Narodowego Spisu Powszechnego Ludności i Mieszkań 2002, a od 2010 r. w oparciu o wyniki Narodowego Spisu Powszechnego Ludności i Mieszkań 2011.
- 2) bilansów stanu i struktury ludności **faktycznie zamieszkałej** na terenie gminy. Bilanse ludności sporządzane są dla okresów międzyspisywowych w oparciu o wyniki ostatniego spisu powszechnego, przy uwzględnieniu:
 - a) zmian w danym okresie spowodowanych ruchem naturalnym (urodzenia, zgony) i migracjami ludności (zameldowania i wymeldowania na pobyt stały z innych gmin i z zagranicy), a także przesunięciami adresowymi ludności z tytułu zmian administracyjnych,
 - b) różnicy między liczbą osób zameldowanych na pobyt czasowy ponad trzy miesiące (do 2005 r. - ponad dwa miesiące) na terenie gminy, a liczbą osób czasowo nieobecnych uzyskiwanej z cyklicznie przeprowadzanych badań, która stanowi jednocześnie różnicę między liczbą osób zameldowanych na pobyt stały w gminie, a liczbą osób faktycznie mieszkających na terenie gminy;

4. *Data regarding ascertained crimes because of lack of information by gminas are presented by by activity of police headquarters.*

5. *Fires are out-of-control burning processes in places not suitable for this.*

6. *Local threats are events different from fires being a result of civilization development and laws of nature, creating threat to life, environment or property.*

7. *False alarms are calls for incidents which actually have not occurred or have occurred but rescue action was not needed.*

8. *Division of fires by type of object, local threats by type of threat created by them and presumed causes of fires was completed in accordance with the decree of the Minister of the Interior and Administration, dated 29 XII 1999, on rules of organization of the national system of rescue and fire extinguishing - Enclosure No. 3 Regulations on rules of preparation and circulation of the documentation of events (Journal of Laws No. 111, item 1311).*

Area and population

1. *Data regarding the area of the Małopolskie voivodship are given as of 1 I 2011 based on the lists obtained from the State Register of Borders and Area of Units of Administrative Division of the Country; the register is kept by the Head Office of Geodesy and Cartography.*

2. *Data on population were compiled on the basis of:*

- 1) *until 2009 the results of the Population and Housing Census 2002, and since 2010 - on the basis of the National Population and Housing Census 2011*
- 2) *the balances of the size and structure of the population (actually living in a gmina). Population balances are compiled for periods between censuses on the basis of the last census, taking into account:*
 - a) *changes in a given period connected with vital statistics (births, deaths) and migration of the population (registering and cancelling registration for permanent residence from other gminas and from abroad) as well as address changes of the population due to changes in the administrative division,*
 - b) *difference between the number of people registered for temporary stay for a period of more than 3 months (until 2005 - more than 2 months) in a gmina and the number of people temporary absent there being gathered on the basis of surveys conducted periodically, which simultaneously makes the difference between the number of people registered for permanent residence in a*

- 3) rejestrów Ministerstwa Spraw Wewnętrznych i Administracji - o migracjach wewnętrznych i zagranicznych ludności na pobyt stały (od 2006 r. źródłem tych danych jest rejestr PESEL - Powszechny Elektroniczny System Ewidencji Ludności);
- 4) sprawozdawczości urzędów stanu cywilnego - o zarejestrowanych małżeństwach, urodzeniach i zgonach;
- 5) sprawozdawczości sądów okręgowych - o prawomocnie orzeczonych separacjach i rozwodach;
- 6) wyników badania GUS dotyczącego stanu i struktury ludności zameldowanej na pobyt czasowy ponad 3 miesiące (do 2005 r. - ponad 2 miesiące). Badanie to jest prowadzone cyklicznie według stanu w dniu 31 XII każdego roku.

U w a g a. Dane o ludności (według stanu w dniu 30 VI i 31 XII) oraz współczynniki demograficzne, a także przeliczenia na 1 mieszkańca (1000 ludności itp.) za lata 1999-2009 opracowano przy przyjęciu liczby ludności zbilansowanej w oparciu o wyniki Narodowego Spisu Powszechnego Ludności i Mieszkań 2002, a od 2010 r. w oparciu o wyniki Narodowego Spisu Powszechnego Ludności i Mieszkań 2011, z tym, że dla 2010 r. według podziału administracyjnego obowiązującego w dniu 31 XII 2011 r. Dane za 2010 r. zostały zmienione w stosunku do opublikowanych w poprzedniej edycji Rocznika.

3. Przez ludność w wieku produkcyjnym rozumie się mężczyzn w wieku 18-64 lata i kobiety w wieku 18-59 lat. Przez ludność **w wieku nieprodukcyjnym** rozumie się ludność **w wieku przedprodukcyjnym**, tj. w wieku do 17 lat oraz **w wieku poprodukcyjnym**, tj. mężczyźni - w wieku 65 lat i więcej, kobiety - w wieku 60 lat i więcej.

4. Stan cywilny faktyczny został określony wtórnie na podstawie: stanu cywilnego prawnego, charakteru związku, w jakim żyje dana osoba, tj. w oparciu o informacje dotyczące relacji z głową gospodarstwa domowego, oraz wzajemnych powiązań między osobami spisany.

Ustalono następujące kategorie faktycznego stanu cywilnego:

- kawaler/panna,
- żonaty/zamężna - w świetle prawa świeckiego lub kanonicznego i pozostający w faktycznym małżeństwie,
- partner/partnerka (prowadzący wspólne gospodarstwo domowe - bez względu na ich stan cywilny prawny),
- wdowiec/wdowa,
- rozwiedziony/rozwiedziona,
- separowany/separowana – dotyczy osób:
 - pozostających w separacji prawnej i nietwo-

gmina and the number of people actually living in the gmina;

- 3) *the registers of the Ministry of the Interior and Administration on internal and international migration of population for permanent residence (since 2006 the source of these data is PESEL register - Common Electronic System of Population Register);*
- 4) *documentation of Civil Status Offices regarding registered marriages, births and deaths;*
- 5) *documentation of regional courts - regarding legally valid decisions in actions for separations and divorces;*
- 6) *results of CSO survey concerning the size and structure of the population registered for temporary stay for a period of more than 3 months (until 2005 above 2 months). This survey is conducted cyclically as of 31 XII each year.*

N o t e. Data about population (as of 30 VI and 31 XII) as well as demographic rates and indicators per capita (per 1000 population etc) for 1999-2009 were prepared assuming the number of population balanced on the basis of the results of the Population and Housing Census 2002 and since 2010 on the basis of Population and Housing Census 2011, provided that for 2010 in accordance with the administrative division obligatory as of 31 XII 2011. Data for 2010 have been changed in comparison with those published in previous edition of the Yearbook.

3. The working age population refers to males, aged 18-64, and females, aged 18-59. The **non-working age population** is defined as the **pre-working age population**, i.e., up to the age of 17 and the **post-working age population**, i.e., 65 and more for males and 60 and more for females.

4. De facto marital status of persons has been defined as derivative, based on the: legal marital status, relationships character the given person lives in, i.e. based on information in the relations with the head of the household and mutual connection between the surveyed persons.

The following categories of de facto marital status has been defined:

- single,
- married - in the light of secular or canon law and in actual status of marriage,
- cohabitant (partner) (living in the same household - irrespective of their legal marital status),
- widowed,
- divorced,
- separated - it is related to persons:
- remaining in a legal separation and not creat-

- rzących związków partnerskich z innymi osobami,
- o stanie cywilnym prawnym żonaty/zamężna - niepozostających w związku małżeńskim i nie tworzących związków partnerskich z innymi osobami.

5. Poziom wykształcenia ludności określa najwyższy ukończony poziom kształcenia w szkole lub szkolenia w innym trybie i formie, uznany zgodnie z obowiązującym systemem szkolnictwa. Podstawą zaliczania wykształcenia do określonego poziomu było uzyskanie świadectwo (dyplom) ukończenia odpowiedniej szkoły.

Badaniem poziomu wykształcenia objęto osoby w wieku 13 lat i więcej.

W 2011 roku zastosowano następującą klasyfikację poziomów wykształcenia: wyższe, policealne, średnie (zawodowe i ogólnokształcące), zasadnicze zawodowe, gimnazjalne, podstawowe ukończone, podstawowe nieukończone i bez wykształcenia szkolnego.

6. Podziału ludności według głównego źródła utrzymania dokonano na podstawie kryterium wyłącznego lub głównego źródła dochodów - uzyskiwanego w ciągu roku (12 miesięcy) poprzedzającego moment spisu (tj. dla 2002 r. - 20 V, a dla 2011 r. - 31 III) i było ono ustalane niezależnie od stanu aktywności ekonomicznej tych osób w momencie spisów.

Ze względu na posiadane źródła utrzymania ludność dzieli się na dwie kategorie:

- **posiadających własne źródła utrzymania**, tj. osoby utrzymujące się z dochodów uzyskiwanych z pracy osobiście wykonywanej, z niezarobkowych źródeł, a także z własności lub wynajmu oraz pozostałych źródeł dochodów osobno nie wymienionych,
- **utrzymywanych**, tj. osoby pozostające na utrzymaniu osób posiadających własne źródło dochodów.

Do **ludności utrzymującej się z dochodów z pracy** zaliczono pracujących najemnie i pracujących na własny rachunek.

Do utrzymujących się z dochodów z pracy najemnej zaliczono zatrudnionych na podstawie stosunku pracy (umowy o pracę, umowy-zlecenia, o dzieło, powołania, wyboru lub mianowania), osoby wykonujące pracę nakładczą oraz duchownych.

Do utrzymujących się z dochodów z pracy na rachunek własny zaliczono osoby (łącznie z pomagającymi członkami rodzin) prowadzące działalność gospodarczą, w tym prowadzące gospodarstwo indywidualne w rolnictwie oraz osoby wykonujące wolne zawody (np. twórcy, adwokaci, lekarze), a także osoby utrzymujące się z dochodów z wynajmu.

Do **ludności utrzymującej się z dochodu z wynajmu** zalicza się osoby uzyskujące dochody z wynajmu mieszkania, pokoi, budynków miesz-

- ing relationships (cohabitations) with other persons,*
- *legally married but not creating a marriage and not creating relationships (cohabitations) with other persons.*

5. Education level of population is defined by the highest level of education completed at school or trainings in other course or form, recognized in accordance with the education system in force. The basis for recognizing education level was a certificate (diploma) obtained upon graduation of the appropriate school.

The survey of educational level encompassed persons at the age of 13 and more.

In 2011 the following classification of educational level has been used: higher, post-secondary, secondary (vocational and general), basic vocational, lower secondary, completed primary, incomplete primary and without school education.

6. Division of population according to the main source of maintenance was made on the basis of criteria of the exclusive or the main source of incomes - obtained within one year (12 months) before the moment of census (i.e. for 2002 - 20 V and for 2011 - 31 III) and was settled irrespective of economic activity of these people in the moment of the national censuses.

In respect of the possessed source of maintenance population is divided into two categories:

- **persons having own sources of maintenance**, i.e. people earning their living from incomes obtained from work performed personally, from non-earned sources, and also from property or from rent and the other sources of income not elsewhere specified,
- **persons maintained (dependents)**, i.e. people, who remain maintained by other persons with own source of income.

Population having incomes from work includes employees in paid employment and own-account workers.

Employees hired on the basis of an employment contract (a labour contract, commission contracts, postings, appointments), outworkers, clergy were considered as persons maintained incomes from paid employment.

Own-account workers (together with contributing family members) including persons managing private agriculture holdings and plots as well as professionals are considered as persons maintained from self-employed incomes; including so rent incomes.

Population which earns its living from rent income includes persons, who receive their income from rent of an apartment, rooms, residential

kalnych i niemieszkalnych (np. garażu).

Do **ludności utrzymującej się z niezarobkowych źródeł** zaliczono osoby otrzymujące: emeryturę łącznie z rentą strukturalną dla rolników indywidualnych w 2011 r., rentę (z tytułu niezdolności do pracy, rodzinną i socjalną) łącznie ze świadczeniem rehabilitacyjnym, zasiłek dla bezrobotnych, świadczenie i zasiłek przedemerytalny, zasiłek pomocy społecznej dla osób, które nie mają żadnych dochodów lub mają dochody niewystarczające.

Do **ludności utrzymującej się z dochodów z własności** zaliczono osoby utrzymujące się z dochodów z tytułu oddanych w dzierżawę gruntów rolnych, z lokat kapitałowych (z obrotu akcjami, obligacjami, zysków kapitałowych itp.), z odsetek od oszczędności, z udziału w zyskach przedsiębiorstw (dywidendy).

Do **ludności utrzymującej się z pozostałych źródeł dochodów osobno niewymienionych** w 2011 r. zaliczono osoby otrzymujące m.in. świadczenia rodzinne (w tym zasiłek rodzinny i dodatki do zasiłku rodzinnego, zasiłek pielęgnacyjny), alimenty oraz stypendia.

7. Dane o ruchu naturalnym ludności w podziale terytorialnym opracowano: małżeństwa - według miejsca zameldowania na pobyt stały męża przed ślubem, a jeśli mąż mieszkał na stałe za granicą - według miejsca zameldowania żony w Polsce przed zawarciem związku małżeńskiego; rozwody - według miejsca zamieszkania osoby wnoszącej powództwo (w przypadku gdy osoba wnosząca powództwo mieszka za granicą, przyjmuje się miejsce zamieszkania współmałżonka); separacje - według miejsca zamieszkania osoby wnoszącej powództwo (w przypadku gdy osoba wnosząca powództwo mieszka za granicą, przyjmuje się miejsce zamieszkania współmałżonka; w przypadku zgodnego wniosku stron przyjmuje się miejsce zamieszkania męża); urodzenia - według miejsca zameldowania na pobyt stały matki noworodka; zgonu - według miejsca zameldowania na pobyt stały osoby zmarłej.

Przyrost naturalny ludności stanowi różnicę między liczbą urodzeń żywych i zgonów w danym okresie.

8. Przez niemowlęta rozumie się dzieci w wieku poniżej 1 roku.

Dane o urodzeniach i zgonach (w tym zgonach niemowląt) prezentowane są zgodnie z kryteriami definicji urodzenia i zgonu noworodka rekomendowanej przez Światową Organizację Zdrowia.

Instytucja separacji została wprowadzona na mocy ustawy z dnia 21 maja 1999 r. (Dz. U. Nr 52, poz. 532), od 16 XII 1999 roku.

Orzeczenie separacji ma skutki takie jak rozwiązanie małżeństwa przez rozwód z dwoma wyjątkami:

and non-residential buildings (e.g. a garage).

Population, which earns its living from non-earned sources of maintenance, who receive: retirement pay including structural pension for farmers in 2011, pension (resulting from an inability to work, family and social pensions) including rehabilitation benefit, unemployment benefit, pre-retirement benefits, social assistance benefits for people, who do not have any incomes or have insufficient incomes.

Population, which earns its living from incomes from property, included persons, who live from the following incomes: leased agricultural lands, capital investments (on trade of shares, bonds, capital gains etc.), interest rate on savings, share in profits of a company (dividends).

Population, which earns its living from the other sources of income not elsewhere specified in 2011 includes persons who receive: i.a. family allowances (including family benefit and supplements to the family benefit, nursing benefit), alimonies and scholarships.

7. Data regarding the vital statistics according to territorial division were compiled as follows: marriages - according to the husband's place of permanent residence before the marriage and if the husband lived abroad before the marriage - according to the wife's place of residence in Poland before contracting of a marriage; divorces - according to the plaintiff's place of residence (in case when the plaintiff is living abroad, the spouse's place of residence is used); separations - according to the plaintiff's place of residence (in case when the plaintiff is living abroad, the spouse's place of residence is used; in case of unanimous petition of both persons - the husband's place of residence is used); births - according to the mother's place of permanent residence; deaths - according to the place of permanent residence of the deceased.

Natural increase of the population means the difference between the number of live births and deaths in a given period.

8. Infant is a child under the age of 1.

Data on births and deaths (including infant deaths) is presented according to criteria of the definition of infant births and deaths recommended by the World Health Organization (WHO).

The **institution of separation** is introduced according to the law dated 21 May 1999 (Journal of Laws No. 52, item 532), since 16 XII 1999. The separation induces similar consequences as the dissolution of a marriage by divorce with two exceptions:

- małżonek pozostający w separacji nie może zawrzeć małżeństwa,
- na zgodne żądanie małżonków sąd orzeka o zniesieniu separacji.

9. Oprócz **separacji orzeczonych** w 2011 roku w województwie wystąpiło 20 przypadków **zniesienia separacji** - 2 w podregionie krakowskim, 8 w podregionie m. Kraków, 3 w podregionie nowosądeckim, 5 w podregionie oświęcimskim i 2 w podregionie tarnowskim.

10. Dane o **migracjach stałych** ludności opracowano na podstawie informacji uzyskiwanych przez GUS z Ministerstwa Spraw Wewnętrznych i Administracji. Informacje te nie uwzględniają zmian adresu w obrębie tej samej gminy (miasta), z wyjątkiem gmin miejsko-wiejskich, dla których został zachowany podział na tereny miejskie i wiejskie.

Napływ ludności obejmuje zameldowania na pobyt stały, odpływ - wymeldowania ze stałego miejsca zamieszkania.

11. Współczynniki dotyczące ruchu naturalnego i migracji ludności w podziale terytorialnym obliczono jako iloraz liczby faktów określonego rodzaju i liczby ludności według stanu w dniu 30 VI: - do 2009 r. - zameldowanej na pobyt stały, - od 2010 r. - faktycznie zamieszkalej.

Rynek pracy. Wynagrodzenia. Świadczenia społeczne

Rynek pracy

1. Dane o **pracujących** dotyczą osób wykonujących pracę przynoszącą im zarobek lub dochód. Nie ujęto pracujących w jednostkach budżetowych resortów spraw wewnętrznych i obrony narodowej oraz duchowieństwa wszystkich wyznań, fundacji, stowarzyszeń i innych organizacji.

Do pracujących według faktycznego miejsca pracy zalicza się:

- 1) osoby zatrudnione na podstawie stosunku pracy (umowa o pracę, powołanie, mianowanie, wybór lub stosunek służbowy);
- 2) pracodawców i pracujących na własny rachunek, a mianowicie:
 - a) właścicieli, współwłaścicieli i dzierżawców gospodarstw indywidualnych w rolnictwie (łącznie z pomagającymi członkami ich rodzin), tj. pracujących w gospodarstwach indywidualnych (o powierzchni użytków rolnych do 1 ha i powyżej 1 ha) oraz indywidualnych właścicieli zwierząt gospodarskich nieposiadających użytków rolnych; patrz ust. 3 na str.26,

- spouse living in separation cannot contract a marriage,
- on concerted demand of spouses the court adjudicates the annulment of separation.

9. Apart from **separations adjudicated** in 2011, 20 **annulments of separations** occurred in the voivodship - 2 in Krakowski subregion, 8 in the city of Kraków subregion, 3 in Nowosądecki subregion, 5 Oświęcimski subregion and 2 in Tarnowski subregion.

10. Data regarding **migration** of the population for **permanent residence** were compiled on the basis of information obtained by CSO from the Ministry of Internal Affairs and Administration. This information does not include changes of address within the same gmina (town), with the exception of urban-rural gminas for which the division into urban and rural areas has been kept.

The inflow of the population includes registration for permanent residence, outflow - cancelled registration for permanent residence.

11. Rates concerning vital statistics and migration of the population according to territorial division were calculated as the ratio of the number of defined events to the number of population as of 30 VI: - to 2009 - registered for permanent residence, - since 2010 - de facto population (population actually residing).

Labour market. Wages and salaries. Social security benefits

Labour market

1. Data regarding **employment** concern persons performing work providing earnings or income. Data do not include persons employed in budgetary entities of the Ministry of the Interior and the Ministry of the National Defence as well as clergy, foundations, associations and other organizations.

Employed persons by actually workplace are:

- 1) employees hired on the basis of an employment contract (labour contract, posting, appointment, election or service relation);
- 2) employers and own-account workers, i.e.:
 - a) owners, co-owners and leaseholders of private farms in agriculture (including contributing family workers), i.e., working on private farms (with area up to 1 ha and more than 1 ha of agricultural land) as well as individual owners of livestock who do not possess agricultural land; see item 3 on page 26,

- b) właścicieli i współwłaścicieli (łącznie z pomagającymi członkami ich rodzin; z wyłączeniem wspólników spółek, którzy nie pracują w spółce) podmiotów prowadzących działalność gospodarczą poza gospodarstwami indywidualnymi w rolnictwie,
- c) inne osoby pracujące na własny rachunek, np. osoby wykonujące wolne zawody;
- 3) osoby wykonujące pracę nakładczą;
- 4) agentów (łącznie z pomagającymi członkami ich rodzin oraz osobami zatrudnionymi przez agentów);
- 5) członków spółdzielni produkcji rolniczej (rolniczych spółdzielni produkcyjnych i spółdzielni powstałych na ich bazie oraz spółdzielni kółek rolniczych);
- 6) duchownych pełniących obowiązki duszpasterskie.

2. Pełnozatrudnieni są to osoby zatrudnione w pełnym wymiarze czasu pracy obowiązującym w danym zakładzie pracy lub na danym stanowisku pracy, w tym również osoby, które zgodnie z obowiązującymi przepisami pracują w skróconym czasie pracy, np. z tytułu warunków szkodliwych dla zdrowia lub przedłużonym czasie pracy, np. dozorczy mienia.

Niepełnozatrudnieni są to osoby, które zgodnie z umową o pracę pracują stale w niepełnym wymiarze czasu pracy. Niepełnozatrudnieni w głównym miejscu pracy są to osoby, które oświadczyły, że dany zakład jest ich głównym miejscem pracy.

Dane dotyczące **pracujących według stanu w dniu 31 XII** podano bez przeliczenia niepełnozatrudnionych na pełnozatrudnionych, przy przyjęciu zasady jednorazowego ujmowania tych osób w **głównym miejscu pracy**.

3. Dane dotyczące pracujących w gospodarstwach indywidualnych w rolnictwie według stanu w dniu 31 XII w latach 2002-2009 wyznaczono na podstawie wyników Narodowego Spisu Powszechnego Ludności i Mieszkań 2002 oraz Powszechnego Spisu Rolnego 2002 oraz od 2010 r. na podstawie Powszechnego Spisu Rolnego 2010.

Do pracujących w gospodarstwach indywidualnych zaliczono osoby pracujące w gospodarstwach prowadzących działalność rolniczą, przy czym:

- 1) w latach 2002-2009 nie zaliczono osób pracujących:
 - a) w gospodarstwach o powierzchni użytków rolnych powyżej 1 ha produkujących **wyłącznie** na własne potrzeby;
 - b) w gospodarstwach o powierzchni użytków rolnych do 1,0 ha (łącznie z indywidualnymi właścicielami zwierząt gospodarskich nieposiadających użytków rolnych) produkują-

b) owners and co-owners (including contributing family workers; excluding partners in companies who do not work in them) of entities conducting economic activity other than that related to private farms in agriculture,

c) other self-employed persons, e.g., persons practising learned professions;

3) outworkers;

4) agents (including contributing family workers and persons employed by agents);

5) members of agricultural production co-operatives (agricultural producers' co-operatives and co-operatives established on their basis as well as agricultural farmers' co-operatives);

6) clergy fulfilling priestly obligations.

2. Full-time paid employees are persons employed on a full-time basis, as defined by a given company or for a given position, as well as persons who, in accordance with regulations, work a shortened work-time period, e.g. due to hazardous conditions, or a longer work-time period, e.g. property caretaker.

Part-time paid employees are persons who, in accordance with labour contracts, regularly work on a part-time basis. Part-time paid employees in the main workplace are persons who declared that the given workplace is their main workplace.

Data concerning **employment as of 31 XII** are presented without converting part-time paid employees into full-time paid employees, each person being listed once according to the **main job**.

3. Data concerning employed persons on private farms in agriculture as of 31 XII in 2002-2009 were estimated on the basis of the results of the Population and Housing Census 2002 as well as the Agricultural Census 2002 as well as since 2010 on the basis of the Agricultural Census 2010.

The following employed persons on private farms conducting agricultural activity are included in the group of employed persons on private farms, while:

1) in 2002-2009 are not included the following employed persons:

a) on farms with the area more than 1 ha of agricultural land producing **exclusively** for their own needs;

b) on farms with the area to 1 ha of agricultural land (including individual owners of livestock who do not possess agricultural land) producing **exclusively or mainly** for their

cych **wyłącznie** lub **głównie** na własne potrzeby.

- 2) od 2010 r. ujęto wszystkich pracujących w tych gospodarstwach niezależnie od powierzchni użytków rolnych oraz przeznaczenia produkcji rolniczej (razem z produkującymi **wyłącznie** lub **głównie** na własne potrzeby).

Dane o pracujących w gospodarstwach indywidualnych w rolnictwie od 2010 r. nie są w pełni porównywalne z danymi za lata poprzednie.

4. Dane dotyczące **przeciętnego zatrudnienia** ujmują wyłącznie zatrudnionych na podstawie stosunku pracy. Informacje dotyczą pracowników pełnozatrudnionych oraz niepełnozatrudnionych w przeliczeniu na pełnozatrudnionych.

5. Dane o liczbie **bezrobotnych zarejestrowanych** obejmują osoby, które zgodnie z ustawą z dnia 20 IV 2004 r. o promocji zatrudnienia i instytucjach rynku pracy, obowiązującą od 1 VI 2004 r. (Dz. U. Nr 99, poz. 1001, z późniejszymi zmianami), określone są jako bezrobotne.

Pod pojęciem **bezrobotnego** należy rozumieć osobę niezatrudnioną i niewykonyującą innej pracy zarobkowej, zdolną i gotową do podjęcia zatrudnienia w pełnym wymiarze czasu pracy (bądź jeśli jest osobą niepełnosprawną - zdolną i gotową do podjęcia zatrudnienia co najmniej w połowie tego wymiaru czasu pracy), nieuczącą się w szkole, z wyjątkiem szkół dla dorosłych (lub przystępującą do egzaminu eksternistycznego z zakresu tej szkoły) lub szkół wyższych w systemie studiów niestacjonarnych - zarejestrowaną we właściwym dla miejsca zameldowania (stałego lub czasowego) powiatowym urzędzie pracy oraz poszukującą zatrudnienia lub innej pracy zarobkowej, jeżeli m.in.:

- ukończyła 18 lat;
- kobieta nie ukończyła 60 lat, a mężczyzna - 65 lat;
- nie nabyła prawa do emerytury lub renty z tytułu niezdolności do pracy, renty rodzinnej, renty szkoleniowej, renty socjalnej, nie pobiera: świadczenia lub zasiłku przedemerytalnego, świadczenia rehabilitacyjnego, zasiłku chorobowego, macierzyńskiego lub zasiłku w wysokości zasiłku macierzyńskiego;
- nie jest właścicielem lub posiadaczem (samoistnym lub zależnym) nieruchomości rolnej o powierzchni użytków rolnych powyżej 2 ha przeliczeniowych;
- nie podlega ubezpieczeniu emerytalnemu i rentowemu z tytułu stałej pracy jako współmałżonek lub domownik w gospodarstwie rolnym o powierzchni użytków rolnych przekraczającej 2 ha przeliczeniowe;
- nie posiada wpisu do ewidencji działalności

own needs.

- 2) since 2010 are included the whole number of employed persons on those farms independently from area of agricultural land as well as from destination of agricultural output (including producing **exclusively** or **mainly** for their own needs).

Data regarding employed persons on private farms in agriculture since 2010 are not strictly comparable to those for previous years.

4. Data concerning **the average paid employment** include exclusively employees hired on the basis of an employment contract. Information concerns full- and part-time paid employees in terms of full-time paid employees.

5. Data regarding **registered unemployed persons** include persons who, in accordance with the Law dated 20 IV 2004 on Promoting Employment and Labour Market Institutions, in force since 1 VI 2004 (Journal of Laws No. 99, item 1001, with later amendments), are classified as unemployed.

An **unemployed person** is understood as a person not employed and not performing any other kind of paid work who is capable of work and ready to take full-time employment obligatory for a given job or service (or in case he/she is a disabled person - capable and ready to take work comprising no less than a half of working time), not attending a school with the exception of schools for adults (or taking extra curriculum exam within the scope of this school programme exam) or tertiary schools in part-time programme, looking for employment or other kind of paid work and registered in a powiat labour office, appropriate for his/her permanent stay, if he/she fulfilled, among others, the following conditions:

- is aged 18 or more;
- is aged less than 60 (for women) or less than 65 (for men);
- did not acquire the right to retirement pay or pension resulting from an inability to work, family pension, pension due to training, social pension, does not receive: a preretirement benefit or allowance, a rehabilitation benefit, a sick and maternity benefit or a benefit in the amount of a maternity benefit;
- is not the owner or holder (sole or dependent) of agricultural real estate with an area of arable land exceeding 2 convertible ha;
- is not subject to retirement and pension insurance from full-time work due to being a spouse or a member of an agricultural household with an area of arable land exceeding 2 convertible ha;
- is not entered in the register rolls of economic

gospodarczej lub nie podlega - na podstawie odrębnych przepisów - obowiązkowi ubezpieczenia społecznego, z wyjątkiem ubezpieczenia społecznego rolników;

- nie jest tymczasowo aresztowana lub nie odbywa kary pozbawienia wolności;
- nie uzyskuje miesięcznie przychodu w wysokości przekraczającej połowę minimalnego wynagrodzenia za pracę, z wyłączeniem przychodów uzyskanych z tytułu odsetek lub innych przychodów od środków pieniężnych zgromadzonych na rachunkach bankowych;
- nie pobiera, na podstawie przepisów o pomocy społecznej, zasiłku stałego;
- nie pobiera, na podstawie przepisów o świadczeniach rodzinnych, świadczenia pielęgnacyjnego;
- nie pobiera, po ustaniu zatrudnienia, świadczenia szkoleniowego.

Od 1997 r. za bezrobotnego nie uważa się osoby odbywającej szkolenie, staż u pracodawcy oraz od 1 VI 2004 r. również młodocianego absolwenta oraz osoby odbywającej przygotowanie zawodowe w miejscu pracy.

Do 31 V 2004 r. obowiązywała ustawa z 14 XII 1994 r. o zatrudnieniu i przeciwdziałaniu bezrobociu (jednolity tekst Dz. U. 2003 Nr 58, poz. 514, z późniejszymi zmianami).

6. Bezrobotni znajdujący się w szczególnej sytuacji na rynku pracy:

- **długotrwale bezrobotni** są to osoby pozostające w rejestrze powiatowego urzędu pracy łącznie przez okres ponad 12 miesięcy w okresie ostatnich 2 lat, z wyłączeniem (od listopada 2005 r.) okresów odbywania stażu i przygotowania zawodowego w miejscu pracy,
- **bezrobotni do 25 roku życia** są to osoby, które do dnia zastosowania wobec nich usług lub instrumentów rynku pracy nie ukończyły 25 roku życia. Do października 2005 r., były to osoby, które w roku kalendarzowym nie ukończyły 25 lat),
- **bezrobotni powyżej 50 roku życia** są to osoby, które w dniu zastosowania wobec nich usług lub instrumentów rynku pracy ukończyły co najmniej 50 rok życia. Do października 2005 r. były to osoby, które w roku kalendarzowym ukończyły co najmniej 50 lat,
- **bezrobotni bez kwalifikacji zawodowych** są to osoby nieposiadające kwalifikacji do wykonywania jakiegokolwiek zawodu, poświadczonych dyplomem, świadectwem, zaświadczeniem instytucji szkoleniowej lub innym dokumentem uprawniającym do wykonywania zawodu. Od listopada 2005 r. - łącznie z osobami z wykształceniem średnim ogólnokształcącym.

7. Stopę bezrobocia rejestrowanego obliczono jako stosunek liczby bezrobotnych zarejestro-

activity or is not subject, on the basis of separate regulations, to compulsory social security or retirement provision, excluding social insurance of farmers;

- *is not temporarily under arrest or not serving a prison sentence;*
- *does not receive monthly income of the amount exceeding half of minimal remuneration for work, excluding income generated from interest or other income generated from money gathered on bank accounts;*
- *does not receive, on the basis of the regulations concerning social welfare, a permanent social benefit;*
- *does not receive, on the basis of regulations concerning family allowances, nursing allowance;*
- *does not receive, training allowance after the termination of employment.*

Since 1997 among the unemployed is not included person undergoing training, an internship with the employer as well as since 1 VI 2004 also juvenile school-leaver and person undergoing a job occupational training.

Until 31 V 2004 the obligatory was the Law dated 14 XII 1994 on Employment and Combating Unemployment (uniform text Journal of Laws 2003 No. 58, item 514, with later amendments).

6. Unemployed persons with a specific situation on the labour market:

- **the long term unemployed** are persons remaining in the register rolls of the powiat labour office for the overall period of over 12 months during the last two years, excluding (since November 2005) periods of traineeship and occupational preparation at the work place,
- **the unemployed aged up to 25 years** are persons who were under 25 years of age on the day they became recipients of the labour market instruments. Until October 2005 they were persons, who were aged less than 25 in the calendar year
- **the unemployed over 50 years old** are persons who were over 50 years of age on the day they became recipients of the labour market instruments. Until October 2005 they were persons, who were aged at least 50 years in the calendar year,
- **the unemployed without occupational qualifications** are persons who do not have qualifications for performing any occupation confirmed by a diploma, certificate, certificate issued by a training institution or any other document entitling them to perform an occupation. Since November 2005 it also concerns persons with general secondary education.

7. The registered unemployment rate is calculated as the relation of the number of registered

wanych do liczby cywilnej ludności aktywnej zawodowo, tj. bez osób odbywających czynną służbę wojskową oraz pracowników jednostek budżetowych prowadzących działalność w zakresie obrony narodowej i bezpieczeństwa publicznego.

8. Informacje o wypadkach przy pracy obejmują wszystkie wypadki przy pracy, jak również wypadki traktowane na równi z wypadkami przy pracy, niezależnie od tego, czy wykazana została niezdolność do pracy. Informacje o wypadkach przy pracy w jednostkach budżetowych prowadzących działalność w zakresie obrony narodowej i bezpieczeństwa publicznego dotyczą tylko pracowników cywilnych.

Dane o wypadkach przy pracy, poza gospodarstwami indywidualnymi w rolnictwie, uzyskiwane są ze statystycznej karty wypadku przy pracy.

Za jeden wypadek przy pracy liczy się wypadek każdej pracującej osoby poszkodowanej w wypadku indywidualnym, jak również w wypadku zbiorowym.

9. Za wypadek przy pracy uważa się nagle zdarzenie wywołane przyczyną zewnętrzną, powodujące uraz lub śmierć, które nastąpiło w związku z pracą:

- 1) podczas lub w związku z wykonywaniem przez pracownika zwykłych czynności lub poleceń przełożonych oraz czynności na rzecz pracodawcy, nawet bez polecenia;
- 2) w czasie pozostawiania pracownika w dyspozycji pracodawcy w drodze między siedzibą pracodawcy a miejscem wykonywania obowiązku wynikającego ze stosunku pracy.

Na równi z wypadkiem przy pracy, w zakresie uprawnienia do świadczeń określonych w ustawie o ubezpieczeniu społecznym z tytułu wypadków przy pracy i chorób zawodowych, traktuje się wypadek, któremu pracownik uległ:

- 1) w czasie podróży służbowej;
- 2) podczas szkolenia w zakresie powszechnej samoobrony;
- 3) przy wykonywaniu zadań zleconych przez działającą u pracodawcy organizację związkową.

Za wypadek przy pracy uważa się również nagle zdarzenie, powodujące uraz lub śmierć, które nastąpiło w okresie ubezpieczenia wypadkowego podczas:

- 1) uprawiania sportu w trakcie zawodów i treningów przez osobę pobierającą stypendium sportowe;
- 2) wykonywania odpłatnie pracy w czasie odbywania kary pozbawienia wolności lub tymczasowego aresztowania;
- 3) pełnienia mandatu posła lub senatora, pobierającego uposażenie;

unemployed persons to the economically active civilian, i.e., excluding persons in active military service as well as employees of budgetary entities conducting activity within the scope of national defence and public safety.

8. Information regarding accidents at work includes all accidents at work, as well as accidents treated equally to accidents at work, regardless of proved inability to work. Information regarding accidents at work in budgetary entities conducting activity within the scope of national defence and public safety concerns only civilian employees.

Data regarding accidents at work, excluding private farms in agriculture, are obtained from statistical reports of accidents at work.

Each accident, regardless whether the person injured was injured during an individual or mass accident, is counted as a single accident at work.

9. Accident at work is understood as a sudden event, caused by external reason which leads to injury or death, which happened in connection with work:

- 1) during or in connection with performance of ordinary activities or instructions by the employee and activities for the employers, even without instructions;*
- 2) when the employee remains at the disposal of the employers on the way between the seat of the employer and the place of performing the duty, which is a result of work relations.*

Every accident is treated equally to accident at work, as regards entitlement to benefits defined in the law on social insurance by virtue of accidents at work and occupational diseases if the employee had such accident:

- 1) during a business trip;*
- 2) during a training within the scope of common self-defence;*
- 3) at performing tasks ordered by trade union organizations, functioning at the employer.*

Accident at work is also understood as a sudden incident, causing injury or death, which happened within the term of accident insurance during:

- 1) practising sports during competitions and trainings by a person receiving sport scholarship;*
- 2) performance of paid work in the time of serving imprisonment sentences or temporary detentions;*
- 3) carrying out a mandate by members of parliament or senate, who receive salaries;*

- 4) sprawowania mandatu posła do Parlamentu Europejskiego wybranego w Rzeczypospolitej Polskiej;
- 5) odbywania - na podstawie skierowania wydanego przez powiatowy urząd pracy lub inny podmiot kierujący - szkolenia lub stażu związanego z pobieraniem przez absolwenta stypendium;
- 6) wykonywania przez członka rolniczej spółdzielni produkcyjnej, spółdzielni kółek rolniczych oraz przez inną osobę traktowaną na równi z członkiem spółdzielni, pracy na rzecz tych spółdzielni;
- 7) wykonywania lub współpracy przy wykonywaniu pracy na podstawie umowy agencyjnej, umowy-zlecenia lub umowy o świadczenie usług;
- 8) wykonywania zwykłych czynności związanych z prowadzeniem lub współpracą przy prowadzeniu działalności pozarolniczej;
- 9) wykonywania przez osobę duchowną czynności religijnych lub czynności związanych z powierzonymi funkcjami duszpasterskimi lub zakonnymi;
- 10) odbywania zastępczych form służby wojskowej;
- 11) nauki w Krajowej Szkole Administracji Publicznej przez słuchaczy pobierających stypendium.

10. Za ciężki wypadek przy pracy uważa się wypadek, w wyniku którego nastąpiło ciężkie uszkodzenie ciała, a mianowicie: utrata wzroku, słuchu, mowy, zdolności płodzenia lub inne uszkodzenie ciała albo rozstrój zdrowia, naruszające podstawowe funkcje organizmu, a także choroba nieuleczalna lub zagrażająca życiu, trwała choroba psychiczna, trwała, całkowita lub znaczna niezdolność do pracy w zawodzie albo trwałe poważne zeszpecenie lub zniekształcenie ciała.

11. Za śmiertelny wypadek przy pracy uważa się wypadek, w wyniku którego nastąpiła śmierć osoby poszkodowanej na miejscu wypadku lub w okresie 6 miesięcy od chwili wypadku.

12. Wypadki przy pracy klasyfikuje się m.in. według **wydarzeń** je powodujących (określających rodzaj kontaktu człowieka z czynnikiem, który spowodował wypadek) oraz **przyczyn** wypadków (wszelkich braków i nieprawidłowości związanych z czynnikami materialnymi, z organizacją pracy, z nieprawidłowym zachowaniem się pracownika). Każdy wypadek przy pracy jest wynikiem jednego wydarzenia, ale najczęściej kilku przyczyn, w związku z tym suma przyczyn jest większa od ogólnej liczby wypadków. Wydarzenia powodujące urazy pogrupowano od 2005 r. zgodnie z zaleceniami EUROSTAT-u.

13. Informacje o zatrudnionych w warunkach

- 4) *serving the mandate of the European Parliament member elected in the Republic of Poland;*
- 5) *stay - on the basis of appointment issues by powiat labour office or other supervising entity - at a training or internship connected with a scholarship received by school-leavers;*
- 6) *performance of work, by members of agricultural producers' co-operatives, agricultural farmers' co-operatives and by other persons treated equally to members of co-operatives, for the benefit of these co-operatives;*
- 7) *performance or co-operation at performance of work on the basis of agency agreements, contracts of mandate or contracts of services;*
- 8) *performance of ordinary activities connected with conducting non-agricultural economic activities or co-operation at conducting them;*
- 9) *performance of religious activities or activities connected with entrusted pastoral or monastic functions by clergymen;*
- 10) *serving supplementary forms of military service;*
- 11) *education at the National School of Public Administration by students, who receive scholarships.*

10. A serious accident at work is an accident which results in serious bodily harm, i.e., loss of sight, hearing, speech, fertility, or which results in other bodily harm or in health-related problems, disrupting primary bodily functions, as well as which results in incurable and life-threatening diseases, permanent mental illness, a permanent, total or significant inability to work in the profession or in a permanent significant disfigurement or distortion of the body.

11. A fatal accident at work is an accident during which the person injured dies at the site of the accident or within a period of 6 months from the date of the accident.

12. *Accidents at work are classified, i.e., according to **contact-mode of injury** which directly cause them (describing the type of contact of the person injured with the factor which caused the accident) as well as according to their **causes** (all short-comings and irregularities connected with material factors, organization of work, incorrect employee action). Each accident at work is the result of a single event, but frequently the result of several causes, thus the sum of causes is greater than the total number of accidents. Contact-mode of injury since 2005 were grouped according to the EUROSTAT recommendation.*

13. Information regarding persons working in

zagrożenia czynnikami szkodliwymi dla zdrowia opracowano na podstawie sprawozdawczości; dane:

- 1) obejmują zatrudnionych w podmiotach zaliczanych do sekcji: **A** rolnictwo, leśnictwo, łowiectwo i rybactwo (bez gospodarstw indywidualnych w rolnictwie, łowiectwa i pozyskiwania zwierząt łownych, włączając działalność usługową oraz rybołówstwa w wodach morskich), **B** górnictwo i wydobywanie, **C** przetwórstwo przemysłowe, **D** wytwarzanie i zaopatrywanie w energię elektryczną, gaz, parę wodną, gorącą wodę i powietrze do układów klimatyzacyjnych, **E** dostawa wody; gospodarowanie ściekami i odpadami oraz działalność związana z rekultywacją, **F** budownictwo (bez realizacji projektów budowlanych związanych ze wznoszeniem budynków), **G** handel hurtowy i detaliczny; naprawa pojazdów samochodowych, włączając motocykle, **H** transport i gospodarka magazynowa, **J** informacja i komunikacja (bez działalności związanej z produkcją filmów, nagrań wideo, programów telewizyjnych, nagrań dźwiękowych i muzycznych oraz pozostałej działalności usługowej w zakresie informacji), **M** działalność profesjonalna, naukowa i techniczna (w zakresie badań naukowych i prac rozwojowych oraz działalności weterynaryjnej), **N** działalność w zakresie usług administrowania i działalność wspierająca (w zakresie wynajmu i dzierżawy, działalności organizatorów turystyki, pośredników i agentów turystycznych oraz pozostałej działalności usługowej w zakresie rezerwacji i działalności z nią związane oraz pozostałego sprzątnięcia), **P** edukacja (w zakresie szkół wyższych), **Q** opieka zdrowotna i pomoc społeczna (w zakresie opieki zdrowotnej), **S** pozostała działalność usługowa (w zakresie naprawy i konserwacji komputerów i artykułów użytku osobistego i domowego);
- 2) dotyczą osób narażonych na działanie czynników związanych: ze środowiskiem pracy (substancje chemiczne, przemysłowe pyły zwiłknające, hałas, wibracje, gorący lub zimny mikroklimat itp.), z uciążliwością pracy (wymuszona pozycja ciała, nadmierne obciążenie fizyczne itp.) oraz z czynnikami mechanicznymi związanymi z maszynami szczególnie niebezpiecznymi.

Wynagrodzenia

14. Przeciętne miesięczne wynagrodzenia (nominalne) przypadające na 1 zatrudnionego obliczono przyjmując:

- wynagrodzenia osobowe, bez wynagrodzeń osób wykonujących pracę nakładczą oraz uczniów, a także osób zatrudnionych za granicą,

hazardous conditions i.e., with substances hazardous to health is compiled on the basis of reports, data:

- 1) *concern persons employed by entities included in the sections: **A** agriculture, forestry and fishing (excluding private farms in agriculture, hunting, trapping and related service activities as well as marine fishing), **B** mining and quarrying, **C** manufacturing, **D** electricity, gas, steam and air conditioning supply, **E** water supply; sewerage, waste management and remediation activities, **F** construction (excluding development of building projects), **G** wholesale and retail trade; repair of motor vehicles and motorcycles, **H** transportation and storage, **J** information and communication (excluding motion picture, video and television programme production, sound recording and music publishing activities as well as other information service activities), **M** professional, scientific and technical activities (in the scope of scientific research and development as well as veterinary activities), **N** administrative and support service activities (in the scope of rental and leasing activities; travel agency, tour operator as well as other reservation service and related activities and other cleaning activities), **P** education (only tertiary education), **Q** human health and social work activities (in the scope of human health activities), **S** other service activities (in the scope of repair of computers and personal and household goods);*
- 2) *exposed to factors connected with the work environment (chemical substances, fibrosis-inducing industrial dusts, noise, vibrations, hot or cold micro-climate, etc.), strenuous work conditions (forced body positioning, excessive physical exertion, etc.) as well as mechanical factors connected with particularly dangerous machinery.*

Wages and salaries

14. The average monthly (nominal) wages and salaries per paid employee were calculated assuming:

- *personal wages and salaries, excluding wages and salaries of persons engaged in outwork as well as apprentices and persons employed abroad,*

- wypłaty z tytułu udziału w zysku i w nadwyżce bilansowej w spółdzielniach,
- dodatkowe wynagrodzenia roczne dla pracowników jednostek sfery budżetowej,
- honoraria wypłacone niektórym grupom pracowników za prace wynikające z umowy o pracę, np. dziennikarzom, realizatorom filmów, programów radiowych i telewizyjnych.

Dane o przeciętnych wynagrodzeniach dotyczą osób pełnozatrudnionych oraz niepełnozatrudnionych w przeliczeniu na pełnozatrudnionych.

15. Dane o wynagrodzeniach podaje się w **ujęciu brutto**, tj. łącznie z zaliczkami na poczet podatku dochodowego od osób fizycznych oraz od 1999 r. ze składkami na obowiązkowe ubezpieczenia społeczne (emerytalne, rentowe i chorobowe) płaconymi przez ubezpieczonego pracownika.

Świadczenia społeczne

16. **Świadczenia emerytalne i rentowe** (poza rolnikami indywidualnymi) dotyczą świadczeń wypłacanych w ramach pozarolniczego systemu ubezpieczeń społecznych przez Zakład Ubezpieczeń Społecznych - ze środków Funduszu Ubezpieczeń Społecznych i budżetu państwa - w ramach dotacji celowej oraz od 2007 r. odrębnego rozdziału wydatków budżetu państwa. Informacje o świadczeniach emerytalnych i rentowych rolników indywidualnych dotyczą świadczeń wypłacanych przez Kasę Rolniczego Ubezpieczenia Społecznego ze środków Funduszu Emerytalno-Rentowego i budżetu państwa - w ramach dotacji celowej oraz od 2007 r. odrębnego rozdziału wydatków budżetu państwa, a także ze środków Funduszu Ubezpieczeń Społecznych, w przypadku, gdy rolnicy posiadają uprawnienia do łącznego pobierania świadczeń z tych środków.

17. **Świadczenia emerytalne i rentowe** obejmują kwotę świadczeń należnych (bieżących i wyrównawczych) uwzględniającą od 2007 r. zmniejszenia m.in. z tytułu osiągania przychodów z pracy.

Infrastruktura komunalna. Mieszkania

Infrastruktura komunalna

1. Informacje o urządzeniach i usługach komunalnych opracowano **metodą rodzaju działalności**, tj. według kryterium przeznaczenia urządzeń niezależnie od przeważającego rodzaju działalności podmiotu gospodarczego.

2. Dane o **urządzeniach komunalnych** dotyczą urządzeń czynnych i prezentowane są według lokalizacji obiektów.

3. Informacje o sieci wodociągowej, kanalizacyj-

- *payments from profit and balance surplus in co-operatives,*
- *annual extra wages and salaries for employees of budgetary sphere entities,*
- *fees paid to selected groups of employees for performing work in accordance with a labour contract, e.g., to journalists, film producers, radio and television programme producers.*

Data regarding average wages and salaries concern full-time paid employees as well as part-time paid employees in terms of full-time paid employees.

15. Data regarding wages and salaries are given **in gross terms**, i.e. including deductions for personal income taxes and since 1999 also employee's contributions to compulsory social security (retirement, pension and illness).

Social security benefits

16. **Retirement pay and pension benefits** (excluding farmers) concern benefits which are paid in regard to non-agricultural social security system by the Social Insurance Institution - from the source of the Social Insurance Fund and the state budget - within appropriated allocations as well as since 2007 the scope of separate division of the state budget expenditures. Information regarding retirement pay and pension benefits for farmers concerns benefits which are paid by the Agricultural Social Insurance Fund from the source of the Pension Fund and the state budget - within appropriated allocations as well as since 2007 the scope of separate division of the state budget expenditures as well as from the source of the Social Insurance Fund, in case of farmers who are authorized to receive benefits from those sources simultaneously.

17. **Retirement pay and pension benefits** include the amount of benefits due (current and compensatory) taking into account since 2007 the deductions, among others, in respect of earning revenue from work.

Municipal infrastructure. Dwellings

Municipal infrastructure

1. Information regarding municipal installations and services was compiled using the **kind of activity method**, i.e., according to the criterion of installation designation, regardless of the predominant kind of activity of the economic entity.

2. Data regarding **municipal installations** concern operative installations; data are presented according to location of objects.

3. Information regarding water-line, sewerage

nej i gazowej obejmują sieć obsługującą gospodarstwa domowe i innych użytkowników.

Informacje o **długości sieci gazowej i wodociągowej rozdzielczej** dotyczą przewodów ulicznych bez połączeń prowadzących do budynków mieszkalnych i innych obiektów. Informacje o sieci gazowej uwzględniają dane o sieci przesyłowej (magistralnej) oraz sieci rozdzielczej.

Dane o **długości sieci kanalizacyjnej**, oprócz przewodów ulicznych uwzględniają kolektory, tj. przewody odbierające ścieki z sieci ulicznej; nie uwzględniają natomiast kanałów przeznaczonych wyłącznie do odprowadzania wód opadowych.

Przez **połączenia wodociągowe i kanalizacyjne** prowadzące do budynków mieszkalnych (łącznie z budynkami zbiorowego zamieszkania, jak np.: hotele pracownicze, domy studenckie i internaty, domy opieki społecznej) oraz **połączenia gazowe** prowadzące do budynków (łącznie z budynkami niemieszkalnymi) rozumie się odgałęzienia łączące poszczególne budynki z siecią rozdzielczą lub w przypadku kanalizacji - z siecią ogólnospławną.

4. Dane o liczbie odbiorców gazu podano bez odbiorców z gazomierzy zbiorczych.

Dane o zużyciu gazu odnoszą się do wszystkich gospodarstw domowych.

5. Dane o liczbie odbiorców i zużyciu energii elektrycznej w gospodarstwach domowych obejmują od 2004 r. również gospodarstwa domowe, których głównym źródłem utrzymania jest dochód z użytkowanego gospodarstwa indywidualnego w rolnictwie.

Dane o **zużyciu energii elektrycznej i gazu z sieci** w gospodarstwach domowych (w tym również zużycie w gospodarstwach domowych prowadzących drobną działalność usługową) ustalono w oparciu o zaliczkowy system opłat.

Mieszkania

6. Dane o zasobach mieszkaniowych opracowano na podstawie wyników Narodowego Spisu Powszechnego Ludności i Mieszkań według stanu w dniu 20 V 2002 r. i 31 III 2011 r.

W Narodowym Spisie Powszechnym Ludności i Mieszkań 2002 i 2011 do zasobów mieszkaniowych zaliczono mieszkania zamieszkane i niezamieszkane, które w przyszłości mogą stać się mieszkaniami zamieszkanymi, tj. mieszkania przeznaczone do stałego, czasowego lub sezonowego zamieszkania (tzw. drugie mieszkanie) oraz mieszkania wykorzystywane do prowadzenia działalności gospodarczej i o nieustalonym przeznaczeniu.

and gas-line network include systems servicing households and other users.

Information regarding the **length of the gas-line and water-line distribution network** concerns street conduits excluding connections leading to residential buildings and other constructions. Information regarding the gas-line network includes data on the transmission (main) network and the distribution network.

Data regarding the **length of the sewerage network**, apart from street conduits, include collectors, i.e., conduits receiving sewerage from the street network; while they not include sewers designed exclusively for draining run-off.

Water-line and sewerage connections leading to residential buildings (including collective accommodation facilities, e.g.: employee hostels, student dormitories and boarding schools, social welfare homes) as well as **gas-line connections** leading to buildings (including non-residential buildings) are understood as branches linking individual buildings with the distribution system or, in the case of the sewerage system, with the main sewerage system.

4. Data regarding the number of consumers of gas are presented excluding consumers using collective gas-meters.

Data regarding the consumption of gas concern all the households.

5. Data regarding the number of consumers and the consumption of electricity in households since 2004 include also households, in which the main source of maintenance is income from a private farm in agriculture.

Data regarding the **consumption of electricity and gas from the gas-line network** in households (as is consumption in households conducting small-scale service activity) is established on the basis of an estimated system of payments.

Dwellings

6. Data regarding dwelling stocks have been compiled on the basis of the results of the Population and Housing Census as of 20 V 2002 and 31 III 2011.

In the Population and Housing Census 2002 and 2011 dwelling stocks include inhabited and uninhabited dwellings, which in the future can become inhabited dwellings, i.e., dwellings for permanent, temporary or seasonal residence (so called second dwelling) as well as dwellings used for conducting economic activity and without established purpose.

7. W Narodowym Spisie Powszechnym Ludności i Mieszkań 2011 mieszkania sklasyfikowano według następujących form własności:

1) spółdzielni mieszkaniowych - mieszkania własnościowe (zajmowane na podstawie spółdzielczego własnościowego prawa do lokalu mieszkalnego) lub lokatorskie (zajmowane na podstawie stosunku najmu);

2) gmin (komunalne) - mieszkania stanowiące własność gminy lub powiatu (lokalnej wspólnoty samorządowej), a także mieszkania przekazane gminie, ale pozostające w dyspozycji jednostek użyteczności publicznej, takich jak: zakłady opieki zdrowotnej, ośrodki pomocy społecznej, jednostki systemu oświaty, instytucje kultury;

3) zakładów pracy (sektora publicznego i prywatnego);

4) Skarbu Państwa - mieszkania pozostające w zasobie lub zarządzie Agencji Nieruchomości Rolnych, Wojskowej Agencji Mieszkaniowej oraz organów administracji państwowej, np. ministerstw;

5) towarzystw budownictwa społecznego;

6) osób fizycznych - mieszkania, do których prawo własności posiada osoba fizyczna (jedna lub więcej), przy czym osoba ta:

- może być właścicielem całej nieruchomości, np. indywidualny dom jednorodzinny,

- może posiadać udział w nieruchomości wspólnej jako właściciel lokalu mieszkalnego, np. znajdującego się w budynku wielomieszkaniowym objętym wspólnotą mieszkaniową. Zaliczono tu również mieszkania w budynkach spółdzielni mieszkaniowych, dla których na mocy ustawy z dnia 15 XII 2000 r. o spółdzielniach mieszkaniowych zostało ustanowione odrębne prawo własności na rzecz osoby fizycznej (osób fizycznych) ujawnione w księdze wieczystej. Pojęcie wspólnoty mieszkaniowej odnosi się do budynku wielomieszkaniowego, w którym część lub wszystkie lokale stanowią wyodrębnioną własność, potwierdzoną wpisem do księgi wieczystej. Wspólnotę mieszkaniową tworzy ogół właścicieli lokali (mieszkalnych i użytkowych) w danym budynku;

7) innych podmiotów - mieszkania stanowiące własność instytucji budujących dla zysku - przeznaczone na sprzedaż (ale jeszcze nie-sprzedane osobom fizycznym) lub na wynajem, mieszkania stanowiące własność instytucji wyznaniowych, stowarzyszeń, fundacji, partii, związków zawodowych itp.

8. Informacje o mieszkaniach, powierzchni użytkowej mieszkań oraz o izbach oddanych do użytkowania dotyczą mieszkań w budynkach nowo wybudowanych i rozbudowanych (w części stanowiącej rozbudowę) oraz uzyskanych w wyniku przebudowy pomieszczeń niemieszkalnych.

7. In the Population and Housing Census 2011 dwellings were classified according to the following forms of ownership:

1) housing cooperatives - member-owned dwellings (occupied on the basis of the cooperative ownership right to a residential premise) and tenant's dwellings (occupied on the basis of a contract of tenancy);

2) gminas (municipal) - dwellings owned by a gmina or powiat (local self-government community) and also dwellings transferred to a gmina, but remaining at the disposal of public utilities such as: health care establishments, social aid centres, units of education system, cultural institutions;

3) companies (of public and private sector);

4) State Treasury - dwellings remaining in the stock or under the management of Agricultural Property Agency, Military Housing Agency and organs of state administration, e.g. ministries;

5) public building societies;

6) natural persons - dwellings, which are owned by a natural person (one or more) while this person:

- can be owner of whole real estate, for example individual detached house,

- can have a share in the common real estate, as the owner of dwelling for example located in a block of flats included in a condominium. There are also included dwellings in building of housing cooperatives for which by the law of 15 XII 2000 on housing cooperatives a separate ownership right for the benefit of a natural person (natural persons), exposed in a real-estate register, was established. The notion of condominium refers to a block of flats, in which a part or all dwellings constitute separate ownerships, confirmed by an entry in the land and mortgage register. Condominium is created by all owners of dwellings (residential and business premises) in a given building;

7) other entities - dwellings owned by institutions constructing for profit - for sale (but not yet sold to natural persons) or for rental, dwellings owned by religious institutions, associations, foundations, political parties, labour unions etc.

8. Information regarding dwellings, usable floor space of dwellings as well as regarding rooms completed concerns dwellings in newly built and expanded buildings (the enlarged portion) as well as dwellings obtained as a result of adapting non-residential spaces.

Informacje o efektach **budownictwa indywidualnego** dotyczą mieszkań oddanych do użytkowania przez osoby fizyczne (prowadzące i nieprowadzące działalności gospodarczej), kościoły i związki wyznaniowe, z przeznaczeniem na użytek własny inwestora lub na sprzedaż i wynajem.

Edukacja i wychowanie

1. System edukacji w Polsce funkcjonuje zgodnie z ustawą z dnia 7 IX 1991 r. o systemie oświaty (tekst jednolity Dz. U. z 2004 r. Nr 256, poz. 2572, z późniejszymi zmianami).

2. Wśród szkół objętych systemem oświaty funkcjonują:

- od roku szkolnego 1999/2000 6-letnie szkoły podstawowe oraz 3-letnie gimnazja, w których nauka jest obowiązkowa, powstałe w miejsce 8-letnich szkół podstawowych,
- od roku szkolnego 2002/03 szkoły ponadgimnazjalne, tj. 2-3-letnie zasadnicze szkoły zawodowe, 3-letnie licea ogólnokształcące i profilowane, 4-letnie technika oraz od roku szkolnego 2004/05 szkoły uzupełniające dla absolwentów zasadniczych szkół zawodowych (tj. 2-letnie licea ogólnokształcące i 3-letnie technika) i 3-letnie szkoły specjalne przysposabiające do pracy; do szkół ponadgimnazjalnych zalicza się również szkoły artystyczne dające uprawnienia zawodowe oraz policealne.

Ponadto działające do zakończenia cyklu kształcenia szkoły ponadpodstawowe (dla absolwentów 8-letniej szkoły podstawowej) i ich oddziały będące w strukturze szkół ponadgimnazjalnych, tj. 4-5-letnie średnie zawodowe (obejmujące technika) ujmują się w szkołach ponadgimnazjalnych (technikach).

3. Informacje dotyczące szkół artystycznych dających uprawnienia zawodowe - jeśli nie zaznaczono inaczej - dotyczą **ogólnokształcących szkół artystycznych**, które prezentuje się z wyłączeniem szkół realizujących wyłącznie kształcenie artystyczne.

4. Prezentowane w dziale dane dotyczą: wychowania przedszkolnego, szkół dla dzieci i młodzieży, policealnych oraz szkół dla dorosłych.

5. Dane obejmują szkoły i placówki prowadzone przez jednostki administracji centralnej (rządowej), jednostki samorządu terytorialnego (gminy, powiaty i województwa) oraz inne osoby prawne i fizyczne.

6. Szkoły i placówki mogą być publiczne, niepubliczne o uprawnieniach szkoły publicznej i niepubliczne. Szkoła niepubliczna może uzyskać

Information regarding private construction concerns dwellings completed by natural persons (conducting or not conducting economic activity), churches and religious associations, designed for the own use of the investor or for sale and rent.

Education

1. The educational system in Poland functions according to the Education System Act of 7 IX 1991 (uniform text, Journal of Laws 2004 No. 256, item 2572, with later amendments).

2. Among schools covered by the educational system, there are:

- since 1999/2000 school year, 6-year primary schools and 3-year lower secondary schools, where education is compulsory, and which replaced 8-year primary schools,
- since 2002/03 school year, upper secondary schools, i.e. 2-3-year basic vocational schools, 3-year general secondary schools and specialized secondary schools, 4-year technical secondary school, as well as since 2004/05 school year supplementary schools for graduates from basic vocational schools (i.e. 2-year general secondary schools and 3-year technical secondary schools), and 3-year special job-training schools; upper secondary schools include also art schools leading to professional certification and post-secondary schools.

Moreover, upper secondary (post-primary) schools operating until the end of the educational cycle (for graduates from 8-year primary schools) and their sections in the structure of upper secondary schools, i.e. 4-5-year secondary vocational schools (including technical secondary schools) belong to upper secondary schools (technical secondary schools).

3. Information regarding art schools leading to professional certification - unless otherwise indicated - refers exclusively to **general art schools**, excluding schools providing art education only.

4. Data presented in the chapter are related to: pre-primary education, schools for children and youth, post-secondary schools and schools for adults.

5. Data include schools and establishments managed by central (government) entities and local self-government entities (gminas, powiats and voivodships), as well as by other legal and private persons.

6. Schools and establishments can be public, non-public with the competence of a public school and non-public. A non-public school can obtain

uprawnienia szkoły publicznej, jeżeli realizuje minimum programowe oraz stosuje zasady klasyfikowania i promowania uczniów ustalone przez Ministra Edukacji Narodowej, umożliwiające uzyskanie świadectw lub dyplomów państwowych. Jednostki administracji centralnej (rządowej) i jednostki samorządu terytorialnego mogą prowadzić tylko szkoły publiczne. Szkoły podstawowe i gimnazja mogą być tylko publiczne lub niepubliczne o uprawnieniach szkoły publicznej.

7. Szkoły dla dzieci i młodzieży (łącznie ze specjalnymi) obejmują:

1) szkoły podstawowe, spośród których wyróżnia się:

- a) szkoły sportowe i mistrzostwa sportowego (bez szkół specjalnych),
- b) szkoły filialne (bez szkół specjalnych),
- c) szkoły artystyczne niedające uprawnień zawodowych (bez szkół specjalnych), realizujące jednocześnie program szkoły podstawowej,
- d) szkoły specjalne.

Z dniem 1 IX 2004 r. wprowadzono obowiązek odbycia rocznego przygotowania przedszkolnego przez dzieci w wieku 6 lat w oddziałach przedszkolnych przy szkołach podstawowych i przedszkolach (łącznie ze specjalnymi) oraz w zespołach wychowania przedszkolnego i punktach przedszkolnych; do roku szkolnego 2003/04 dzieci miały prawo do rocznego przygotowania przedszkolnego;

2) gimnazja, spośród których wyróżnia się:

- a) szkoły sportowe i mistrzostwa sportowego (bez szkół specjalnych),
- b) szkoły specjalne;

3) zasadnicze szkoły zawodowe;

4) licea ogólnokształcące;

5) uzupełniające licea ogólnokształcące na podbudowie programowej zasadniczej szkoły zawodowej;

6) licea profilowane;

7) technika;

8) technika uzupełniające na podbudowie programowej zasadniczej szkoły zawodowej;

9) ogólnokształcące szkoły artystyczne dające uprawnienia zawodowe (bez szkół specjalnych);

10) szkoły specjalne przysposabiające do pracy.

8. Szkoły policealne - kształcące w formie dziennej, wieczorowej, zaocznej, stacjonarnej i na odległość - obejmują:

1) policealne szkoły zawodowe (1-, 2- lub 3-letnie), łącznie ze szkołami specjalnymi;

2) nauczycielskie kolegia języków obcych (3-letnie) oraz kolegia nauczycielskie (3-letnie), w którym absolwentom nie nadaje się tytułu licencjata;

the competence of a public school if it implements the minimum programme as well as applies the principles of classifying and promoting pupils and students as established by the Ministry of National Education, allowing students to obtain state certificates or diplomas. Central (government) entities and local self-government entities can administer public schools only. Primary schools and lower secondary schools can be public schools or non-public schools with the competence of a public schools only.

7. School for children and youth (including special schools) include:

1) primary schools, of which:

- a) sports schools and athletic schools (excluding special schools),
- b) branch schools (excluding special schools),
- c) art schools not leading to professional certification (excluding special schools) simultaneously conducting a primary school programme,
- d) special schools.

Since 1 IX 2004 an obligatory 1 year pre-primary education has been introduced for children at the age of 6 in pre-primary sections of primary schools and nursery schools (including special schools and nursery schools) as well as in pre-primary education groups and pre-primary points; until school year 2003/2004 children had a right to receive 1 year pre-primary education;

2) lower secondary schools, of which:

- a) sports schools and athletic schools (excluding special schools),
- b) special schools;

3) basic vocational schools;

4) general secondary schools;

5) supplementary general schools based on the programme of basic vocational school;

6) specialized secondary schools;

7) technical secondary schools;

8) supplementary technical schools based on the programme of basic vocational school;

9) general art schools leading to professional certification (including special schools);

10) special job-training schools.

8. Post-secondary schools - educating in day, evening, weekend and also full-time and distance form - include:

1) post-secondary vocational schools (1-, 2- or 3-year), including special schools;

2) foreign language teacher training colleges (3-year) as well as teacher training colleges (3-year), in which graduates do not receive title of licentiate;

3) kolegia pracowników służb społecznych (3-letnie).

9. Szkoły dla dorosłych - kształcące w formie stacjonarnej, zaocznej i na odległość - obejmują:

- 1) szkoły podstawowe dla dorosłych;
- 2) gimnazja dla dorosłych;
- 3) zasadnicze szkoły zawodowe dla dorosłych;
- 4) licea ogólnokształcące dla dorosłych;
- 5) uzupełniające licea ogólnokształcące dla dorosłych na podbudowie programowej zasadniczej szkoły zawodowej;
- 6) licea profilowane dla dorosłych;
- 7) technika dla dorosłych;
- 8) technika uzupełniające dla dorosłych na podbudowie programowej zasadniczej szkoły zawodowej.

10. Szkoły specjalne organizowane są dla dzieci i młodzieży ze specjalnymi potrzebami edukacyjnymi, w tym dla młodzieży niepełnosprawnej. Kształcenie może być realizowane w systemie szkolnym lub w formie indywidualnej. Kształcenie specjalne odbywa się w funkcjonujących samodzielnie szkołach specjalnych, w szkołach ogólnodostępnych (w których tworzone są oddziały specjalne lub klasy integracyjne, ogólnodostępne) oraz w specjalnych ośrodkach szkolno-wychowawczych, innych placówkach oświatowo-wychowawczych lub zakładach opieki zdrowotnej (włącznie z zakładami leczenia uzdrowiskowego).

11. Pomieszczenia szkolne nie obejmują pomieszczeń w szkołach specjalnych.

12. Wychowanie przedszkolne, jako pierwszy etap edukacji, realizowane jest w przedszkolach, oddziałach przedszkolnych przy szkołach podstawowych, w zespołach wychowania przedszkolnego i punktach przedszkolnych.

13. Dane dotyczące wychowania przedszkolnego oraz szkół podano według stanu na początku roku szkolnego; dane o absolwentach - na koniec poprzedniego roku szkolnego.

14. Współczynnik skolaryzacji brutto - jest to relacja liczby osób uczących się (stan na początku roku szkolnego) na danym poziomie kształcenia (niezależnie od wieku) do liczby ludności (stan w dniu 31 XII) w grupie wieku określonej jako odpowiadająca temu poziomowi nauczania.

15. Prezentowane informacje opracowano na podstawie systemu informacji oświatowej administrowanego przez Ministerstwo Edukacji Narodowej.

Ochrona zdrowia i pomoc społeczna

1. Prezentowane w dziale dane w zakresie ochrony zdrowia obejmują informacje o działalności publicznej i niepublicznej służby zdrowia,

3) colleges of social work (3-year).

9. School for adults educating in full-time, weekend and distance form include:

- 1) primary schools for adults;
- 2) lower schools for adults;
- 3) basic vocational schools for adults;
- 4) general secondary schools for adults;
- 5) supplementary general schools for adults based on the programme of basic vocational school;
- 6) specialized secondary schools for adults;
- 7) technical secondary schools for adults;
- 8) supplementary technical schools for adults based on the programme of basic vocational school;

10. Special schools are organized for children and youth with special educational needs, of which for handicapped. Education may be conducted within the school system or individually. Special education occurs in special schools operating independently, in mainstream schools in which special sections or mainstream integrated are established) as well as in special educational centres, other educational institutions or health care institutions (including health resorts).

11. Classrooms do not include classrooms in special schools.

12. Pre-primary education as a first stage of education is realized in nursery schools and pre-primary sections of primary schools; and in pre-primary education groups and pre-primary points.

13. Data regarding pre-primary education as well as schools, concern the beginning of the school year: data concerning graduates - the end of the previous school year.

14. Gross enrolment rate is the relation of the number of people studying (as of the beginning of the school year) on a given educational level (regardless of age) to the population (as of 31 XII) in the age group defined as corresponding to this educational level.

15. The information presented has been compiled on the basis of the Education Information System, administered by the Ministry of National Education.

Health care and social welfare

1. The data presented in this chapter within the scope of health care include information concerning public and non-public activities of the health

z wyłączeniem ochrony zdrowia resortu obrony narodowej, resortu spraw wewnętrznych i administracji, a także ochrony zdrowia w zakładach karnych.

2. Dane o zakładach ambulatoryjnej opieki zdrowotnej obejmują przychodnie, ośrodki zdrowia, ambulatoria i od 2001 r. poradnie. Porad z zakresu ambulatoryjnej opieki zdrowotnej udzielają również **praktyki lekarzy i lekarzy dentyстів**, realizujące świadczenia zdrowotne finansowane za środków publicznych (umowy z NFZ). Od 2009 r. porady ambulatoryjne nie uwzględniają działalności orzeczniczej lekarzy medycyny pracy.

3. Dane o łózkach w zakładach stacjonarnej opieki zdrowotnej dotyczą łóżek znajdujących się stale w salach dla chorych (z pełnym wyposażeniem), zajętych przez chorych lub przygotowanych na ich przyjęcie. Dane o **łózkach w szpitalach ogólnych** nie obejmują miejsc (łóżek i inkubatorów) dla noworodków do 2007 r. oraz miejsc dziennych na oddziałach szpitalnych, do 2002 r. obejmowały łóżka na oddziałach szpitalnych przy stacjach pogotowia ratunkowego.

4. Dane o aptekach ogólnodostępnych nie obejmują aptek w stacjonarnych zakładach opieki zdrowotnej, np. w szpitalach, w sanatoriach.

5. Zgodnie z ustawą z dnia 4 lutego 2011 r. o opiece nad dziećmi w wieku do lat 3 (Dz. U. 2011 Nr. 45, poz. 235) opieka może być organizowana w formie żłobka, klubu dziecięcego, sprawowana przez dziennego opiekuna oraz nianię. Przed wejściem w życie ww. ustawy, żłobki działały na podstawie ustawy z 30 sierpnia 1991 r. o zakładach opieki zdrowotnej (Dz. U. 2007 Nr. 14, poz. 89, z późniejszymi zmianami).

6. Dane o domach i zakładach pomocy społecznej dotyczą placówek, dla których organami prowadzącymi są: jednostki samorządu terytorialnego, stowarzyszenia, organizacje społeczne, kościoły i związki wyznaniowe, fundacje, osoby fizyczne i prawne.

Rodzaje domów i zakładów prezentuje się zgodnie z ustawą o pomocy społecznej z dnia 12 III 2004 r.

7. Placówki opiekuńczo-wychowawcze dla dzieci i młodzieży prezentuje się zgodnie z ustawą o pomocy społecznej z dnia 12 III 2004 r. (jednolity tekst Dz. U. 2009 Nr 175, poz. 1362, z późniejszymi zmianami).

Placówka zapewnia dziecku całodobową ciągłą lub okresową opiekę i wychowanie oraz zaspokaja jego niezbędne potrzeby bytowe, rozwojowe, w tym emocjonalne, społeczne, religijne, a także zapewnia korzystanie z przysługujących na podstawie odrębnych przepisów świadczeń zdrowotnych i kształcenia.

care services excluding health care services of the Ministry of National Defence, the Ministry of the Interior and Administration as well as health care in prisons.

2. Data concerning facilities of the out-patient health care include out-patient departments, health centres, ambulatory departments and since 2001 out-patient clinics. Consultations within the scope of out-patient health care are provided also by **medical and dentists' practices**, realizing health care services from public funds (contracts with the National Health Fund). Since 2009 out-patient health care consultations do not include occupation medical adjudications.

3. Data regarding beds in in-patient health care facilities concern permanent beds in patient wards (fully equipped), either occupied or prepared to receive patients. Data regarding **beds in general hospitals** did not include places (beds and incubators) for newborns until 2007 as well as day places in hospital wards, until 2002 included beds in hospital wards located near emergency stations.

4. Data concerning public pharmacies do not include pharmacies in in-patient health care facilities e.g., in hospitals and sanatoria.

5. According to the Law on Childcare for children younger than 3 years of age, dated 4 February 2011 (Journal of Laws 2011 No. 45, item 235) care can be organized in nurseries, kids clubs, provided by day carer and nanny. Before the entry into force of this law nurseries established based on the Law on Health Care Facilities, dated 30 VIII 1991 (uniform text, Journal of Laws 2007 No. 14, item 89, with later amendments).

6. Data concerning social welfare homes and facilities are related to the institutions for which the founding bodies are: local self-government entities, associations, social organizations, churches and religious associations, foundations, natural and legal persons.

Types of social welfare homes and facilities are presented in accordance with the Law on Social Welfare of 12 III 2004.

7. Care and education centres for children and young people are presented in accordance with the Law on Social Welfare of 12 III 2004 (uniform text Journal of Laws 2009 No. 175, item 1362, with later amendments).

The centre provides the child with round-the-clock permanent or temporary care and also secures the necessary livelihood, developmental - including emotional, social and religious - needs of the child, and secures the child's benefiting from services to which he/she is entitled on the basis of separate regulations on health care services and education.

Wyróżnia się placówki:

- **interwencyjne** - zapewniające na czas trwania sytuacji kryzysowej doraźną opiekę i wychowanie, kształcenie dostosowane do wieku i możliwości rozwojowych, przygotowujące diagnozę dziecka i jego sytuacji rodzinnej oraz ustalające wskazania do dalszej pracy z dzieckiem,
- **rodzinne** - tworzące wielodzietną rodzinę, umożliwiające całodobową opiekę i wychowanie (np. licznemu rodzeństwu), zapewniające kształcenie, wyrównywanie opóźnień rozwojowych i szkolnych,
- **socjalizacyjne** - zapewniające całodobową opiekę, wychowanie i kształcenie oraz zaspokojenie niezbędnych potrzeb dziecka, zapewniające zajęcia korekcyjne, kompensacyjne, logopedyczne i terapeutyczne, rekompensujące brak wychowania w rodzinie i przygotowujące do życia społecznego, a dzieciom niepełnosprawnym - odpowiednią rehabilitację i zajęcia specjalistyczne,
- **wielofunkcyjne** - zapewniające dzienną i całodobową opiekę oraz wychowanie poprzez realizację zadań przewidzianych dla placówki: wsparcia dziennego, interwencyjnej i socjalizacyjnej, a także łącząceienne i całodobowe działania terapeutyczne, interwencyjne i socjalizacyjne skierowane na dziecko i rodzinę dziecka,
- **wsparcia dziennego** - działające w najbliższym środowisku dziecka, wspierające funkcje opiekuńcze rodziny, z tego:
 - opiekuńcze - prowadzone w formie kół zainteresowań, świetlic, klubów, ognisk wychowawczych, które pomagają dzieciom w pokonywaniu trudności szkolnych i organizowaniu czasu wolnego,
 - specjalistyczne - realizujące program psychokorekcyjny lub psychoprophylaktyczny, w tym terapie pedagogiczną, psychologiczną, rehabilitację, resocjalizację.

Dane o świadczeniach pomocy społecznej prezentuje się zgodnie z ustawą o pomocy społecznej z dnia 12 III 2004 r. (jednolity tekst Dz. U. 2009 Nr 175, poz. 1362, z późniejszymi zmianami) Uwaga: W miastach na prawach powiatu zadania PCPR są wykonywane przez Miejskie Ośrodki Pomocy Społecznej.

Kultura. Turystyka

1. Do **księgozbioru** bibliotek publicznych zaliczono książki i broszury oraz gazety i czasopiśma.

Za **czytelnika** uważa się osobę, która w ciągu roku sprawozdawczego została zarejestrowana w bibliotece i dokonała co najmniej jednego wypożyczenia.

2. W muzeach jako **muzealia** wykazano rzeczy

There are following types of such centres:

- **intervention centres** - providing short-term care during a crisis situation, education adapted to the age and developmental capabilities, preparing diagnosis of a child and the child's family condition and establishing recommendations for the further course of working with the child,
- **family centres** - creating family with many children, allowing for 24-hour care for e.g. numerous brothers and sisters, providing education, compensating for worse development and performance at school,
- **socialization centres** - providing 24-hour care and education as well as fulfilling the necessary needs of the child, providing corrective activities, compensatory classes, speech therapy classes, therapeutic classes compensating lack of family care and preparing for life in society, and providing appropriate rehabilitation and specialized activities for children with disabilities,
- **multi-functional centres** - providing daytime and 24-hour care by performing tasks of: daytime assistance centre, intervention and socialization centre, as well as by combining daytime and 24-hour therapeutic, intervention and socialization activity, directed to child and child's family,
- **day-support centres** - operating in the immediate vicinity of the child, supporting the family in its protective functions, including:
 - care - in the form of extracurricular activities, after-school clubs, clubs, childcare centres, assisting children in overcoming difficulties at school and organizing their spare time,
 - specialized - implementing psychocorrective or psychoprophylactic programme, including pedagogical therapy, psychological therapy, rehabilitation, resocialization.

Data on social benefits are presented according to the Law on Social Welfare of 12 III 2004 (uniform text Journal of Laws 2009 No. 175, item 1362, with later amendments).

Note: In cities with powiat status tasks of PCFS are fulfilled by the City Social Assistance Centres.

Culture. Tourism

1. Books and pamphlets as well as newspapers and magazines constitute **the collection** of public libraries.

A **borrower** is a person who in the course of a reporting year was registered at a library and checked out at least one item.

2. Movable subjects and real estate registered

ruchome i nieruchomości wpisane do inwentarza muzealiów.

3. Informacje o kinach dotyczą działalności kin ogólnie dostępnych, tj. powołanych do publicznego udostępniania filmów w formie projekcji na seansach filmowych, bez względu na rodzaj stosowanego nośnika filmu (taśma światłoczuła, taśma magnetyczna eksploatowana w technice wideo).

4. Informacje o działalności domów i ośrodków kultury, klubów i świetlic opracowano na podstawie badania cyklicznego przeprowadzanego co dwa lata.

5. Termin turystyka - zgodnie z definicją Światowej Organizacji Turystyki - obejmuje czynności osób podróżujących w celach innych niż podjęcie pracy zarobkowej, tj. głównie w celach wypoczynkowych, służbowych, religijnych itp. i pozostających poza swoim codziennym środowiskiem nie dłużej niż 1 rok.

6. Baza noclegowa turystyki dotyczy turystycznych obiektów zbiorowego zakwaterowania, tj. nie obejmuje pokoi gościnnych i kwater agroturystycznych.

Leśnictwo

1. Informacje w zakresie leśnictwa dotyczą:

1) **lasów publicznych** stanowiących własność:

- a) Skarbu Państwa - zarządzanych oraz użytkowanych czasowo lub wieczyście przez:
 - Państwowe Gospodarstwo Leśne Lasy Państwowe (w skrócie „Lasy Państwowe”), nadzorowane przez Ministra Środowiska,
 - jednostki ochrony przyrody (parki narodowe),
 - jednostki organizacyjne innych ministrów, wojewodów, gmin lub związków komunalnych i Agencję Nieruchomości Rolnych (do 15 VII 2003 r. - Agencję Własności Rolnej Skarbu Państwa),
- b) gmin (w tym gmin mających również status miasta na prawach powiatu);

2) **lasów prywatnych** stanowiących własność:

- a) osób fizycznych,
- b) wspólnot gruntowych będących własnością wszystkich lub części mieszkańców wsi,
- c) spółdzielni produkcji rolniczej,
- d) innych osób prawnych.

2. Powierzchnia gruntów leśnych obejmuje powierzchnię lasów oraz gruntów związanych z gospodarką leśną.

Do **powierzchni lasów** zalicza się grunty o zwartej powierzchni co najmniej 0,1 ha:

- pokryte roślinnością leśną (powierzchnia zalesiona),

*in exhibit inventory are presented as **exhibits** in museums.*

3. Information regarding cinemas concerns the activity of public cinemas, i.e., established for the purpose of public film screenings, regardless of the film carrier used (light-sensitive and magnetic tape).

4. Information regarding the activity of cultural centres and establishments, clubs and community centres was compiled on the basis of periodic surveys conducted every two years.

5. Tourism, in accordance with the definition of the World Tourism Organization (UNWTO), includes activities of persons travelling for purposes other than that connected with earning income, i.e., mainly for recreational, work-related, religious and other purposes, and remaining outside their usual environment not longer than 1 year.

6. Tourists accommodation facilities include collective tourist accommodation establishments (i.e., do not include rooms for rent and agrotourism lodgings).

Forestry

1. Information within the scope of forestry concerns:

1) **public forests** owned by:

- a) the State Treasury - managed and utilized temporarily or perpetually by:
 - State Forests National Forest Holding (abbreviated as "State Forests") supervised by the Minister of Environment,
 - nature protection units (national parks),
 - organizational units supervised by different ministers, voivods, gminas or municipal associations and the Agricultural Property Agency (until 15 VII 2003 - the Agricultural Property Agency of the State Treasury),
- b) gminas (of which gminas which are also cites with powiat status);

2) **private forests** owned by:

- a) natural persons,
- b) land held in common by all or part of the residents of a village,
- c) agricultural production co-operatives,
- d) other legal persons.

2. Forest land includes areas of forest as well as land connected with silviculture.

Forest areas include land with a homogeneous area of at least 0,1 ha:

- covered by forest vegetation (wooded area),

- przejściowo pozbawione roślinności leśnej (zręby, halizny, płazowiny, plantacje choinek i krzewów oraz poletka łowieckie).

Są to grunty przeznaczone do produkcji leśnej lub wchodzące w skład rezerwatów przyrody i parków narodowych albo wpisane do rejestrów zabytków.

Do **gruntów związanych z gospodarką leśną** zalicza się grunty zajęte pod wykorzystywane dla potrzeb gospodarki leśnej: budynki i budowle, linie podziału przestrzennego lasu, drogi leśne, szkółki leśne, miejsca składowania drewna itp.

Zalesienia polegają na zakładaniu upraw leśnych na gruntach pozostających poprzednio poza uprawą leśną (niezaliczonych do powierzchni lasów).

3. Wskaźnik lesistości (lesistość) obliczono jako stosunek procentowy powierzchni lasów do ogólnej powierzchni województwa/powiatu/gminy.

Transport

1. Drogi publiczne, ze względu na funkcje w sieci drogowej dzielą się według przepisów ustawy z dnia 21 III 1985 r. o drogach publicznych (tekst jednolity Dz. U. z 2007 r. Nr 19, poz. 115, z późniejszymi zmianami), na następujące kategorie: drogi krajowe, wojewódzkie, powiatowe i gminne.

Do **dróg powiatowych** zalicza się drogi (poza krajowymi i wojewódzkimi) stanowiące połączenia miast będących siedzibami powiatów z siedzibami gmin i siedzib gmin między sobą.

Do **dróg gminnych** zalicza się drogi o znaczeniu lokalnym, stanowiące uzupełniającą sieć dróg (poza krajowymi, wojewódzkimi i powiatowymi) służącą miejscowym potrzebom, z wyłączeniem dróg wewnętrznych.

Do **dróg o nawierzchni twardej** zalicza się drogi o nawierzchni twardej ulepszonej (z kostki kamiennej, klinkieru, betonu, z płyt kamiennobetonowych, bitumu) oraz drogi o nawierzchni nieulepszonej (o nawierzchni tłuczniowej i brukowej).

2. Dane o wypadkach drogowych obejmują zdarzenia mające związek z ruchem pojazdów na drogach publicznych, w wyniku których nastąpiła śmierć lub uszkodzenie ciała osób.

Za **śmiertelną ofiarę wypadku drogowego** uznano osobę zmarłą (w wyniku doznanych obrażeń) na miejscu wypadku lub w ciągu 30 dni.

Za **ranną ofiarę wypadku drogowego** uznano osobę, która doznała obrażeń ciała i otrzymała pomoc lekarską.

3. Dane o wypadkach drogowych, ze względu

- *temporarily devoid of forest vegetation (felling sites, blanks, irregularly stocked open stands, coniferous tree and bush plantations, hunting grounds).*

These areas are designated for silviculture production, comprising portions of nature reserves and national parks or are registered as nature monuments.

Land connected with silviculture includes land used for purposes of forest management: buildings and structures, spatial division lines in forests, forest roads, forest nurseries, wood stockpiling areas, etc.

Afforestation consists in establishing woodland crops on land previously outside silviculture (not included in forest area).

3. The forest cover indicator (forest cover) was calculated as the percentage ratio of forest area to the total area of the voivodship/powiat/gmina.

Transport

1. Public roads are divided according to the function they have in the road network, in accordance with the provisions of the Act of 21 March 1985 concerning public roads (uniform text Journal of Laws of 2007, No. 19, item 115 with later amendments), into the following categories: national roads, voivodship roads, powiat roads and gmina roads.

Powiat roads include roads (excluding national and voivodship roads), which link powiat capital cities with gmina capital cities and gmina capital cities with other such cities.

Gmina roads include roads with a local significance, which supplement the network of roads (excluding national, voivodship and powiat roads) servicing local needs, excluding internal roads.

Hard surface roads include improved hard surface public roads (made of stone cube, clinker, concrete, stone and concrete slabs, bitumen) and roads with regular surface (macadam and boulder pavement).

2. Data regarding road traffic accidents cover events connected with the movement of vehicles on public roads as a result of which death or injury occurred.

A **road traffic accident fatality** is understood as a person who died (as a result of injuries incurred) at the scene of the accident or within the course of 30 days.

A **road traffic accident injury** is understood as a person who incurred injuries and received medical attention.

3. Data regarding road traffic accidents because

na niedostępność informacji według gmin, zestawiono według zasięgu działania komend policji.

Handel

1. Informacje o sklepach opracowano na podstawie sprawozdawczości. Dla jednostek o liczbie pracujących do 9 osób od 2004 r. dane uogólniane są w oparciu o wyniki badania reprezentacyjnego przeprowadzonego na 5% próbie tych jednostek; do 2003 r. dane opracowywano na podstawie rejestru.

2. **Targowiska** są to wyodrębnione tereny i budowle (place, ulice, hale targowe) ze stałymi lub sezonowymi punktami sprzedaży drobnotalicznej lub urządzeniami przeznaczonymi do prowadzenia handlu w wyznaczone dni tygodnia lub codziennie (bazy).

Za **targowiska sezonowe** uznano te place i ulice, gdzie uruchamiane są na okres do 6 miesięcy punkty handlowe, w związku ze wzmożonym ruchem nabywców (np. nadmorski ruch urlopowy) i działalność ta jest ponawiana w kolejnych sezonach.

Finanse publiczne

1. Finanse publiczne obejmują procesy związane z gromadzeniem środków publicznych oraz ich rozdysponowaniem, a w szczególności: gromadzenie dochodów i przychodów, wydatkowanie środków publicznych, finansowanie potrzeb pożyczkowych budżetu państwa i budżetów jednostek samorządu terytorialnego, zaciąganie zobowiązań angażujących środki publiczne, zarządzanie środkami publicznymi, zarządzanie długiem publicznym oraz rozliczenia z budżetem Unii Europejskiej.

2. Prezentowane dane obejmują informacje dotyczące dochodów i wydatków budżetów jednostek samorządu terytorialnego (gmin, miast na prawach powiatu, powiatów, województwa).

3. Podstawę prawną określającą procesy związane z gromadzeniem i rozdysponowaniem środków publicznych stanowi ustawa o finansach publicznych: dla lat 2000-2009 (Dz. U. 2005 Nr 249, poz. 2104, z późniejszymi zmianami), dla 2010 r. (Dz. U. 2009 Nr 157, poz. 1240, z późniejszymi zmianami).

Podstawę prawną gospodarki finansowej jednostek samorządu terytorialnego stanowią również:

- ustawa z dnia 8 III 1990 r. o samorządzie gminnym (jednolity tekst Dz. U. z 2001 r., Nr 142, poz. 1591, z późniejszymi zmianami),
- ustawa z dnia 5 VI 1998 r. o samorządzie powiatowym (jednolity tekst Dz. U. z 2001 r., Nr 142, poz. 1592, z późniejszymi zmianami),
- ustawa z dnia 5 VI 1998 r. o samorządzie

of lack of information by gminas are presented by activity of police headquarters.

Trade

1. Information regarding stores is compiled on the basis of reporting. For entities employing up to 9 persons from 2004 the data have been generalized on the basis of the results of sample survey conducted on a 5% sample of these entities; until 2003 the data were compiled on the basis of the register.

2. **Marketplaces** are specific areas and structures (squares, streets, market halls) with permanent or seasonal outlets for small-scale retail sales or with facilities designated for conducting trade on specific days of the week or daily (bazaars).

Seasonal marketplaces are those squares and streets where trade outlets conduct activity for a period of 6 months, in connection with increased demand from buyers (e.g., holiday seaside demand) and this activity is repeated in successive seasons.

Public finance

1. Public finance include the processes connected with the accumulation and allocation of public funds, and in particular: collecting and accumulating revenue, spending public funds, financing of loan needs of the state budget and of the budgets of local self-government entities, contracting liabilities involving public funds, managing public funds and public debt, as well as settlements with the European Union budget.

2. The presented data include information regarding revenue and expenditure of budgets of local self-government entities (i.e., of gminas, cities with powiat status, powiats and voivodship).

3. The legal basis defining the processes connected with the accumulation and allocation of public funds is the Law on Public Finances: for years 2000-2009 (Journal of Laws 2005 No. 249, item 2104, with later amendments), and for 2010 (Journal of Laws 2009 No. 157, item 1240, with later amendments).

The legal basis for the financial management of local self-government entities also are:

- the Law on Gmina Self-government, dated 8 III 1990 (uniform text, Journal of Laws 2001, No. 142, item 1591, with later amendments),
- the Law on Powiat Self-government, dated 5 VI 1998 (uniform text, Journal of Laws 2001, No. 142, item 1592, with later amendments),
- the Law on Voivodship Self-government, dated

województwa (jednolity tekst Dz. U. z 2001 r., Nr 142, poz. 1590, z późniejszymi zmianami),

- ustawa z dnia 13 XI 2003 r. o dochodach jednostek samorządu terytorialnego (jednolity tekst Dz. U. 2003 Nr 203, poz. 1966, z późniejszymi zmianami),

4. Dochody i wydatki budżetów jednostek samorządu terytorialnego są określane w uchwale budżetowej przez właściwe organy stanowiące na rok kalendarzowy (budżetowy), w terminach i na zasadach określonych w ustawach ustrojowych oraz ustawie o finansach publicznych.

Miasto na prawach powiatu realizuje jednocześnie zadania z zakresu działania gminy oraz powiatu i sporządza jeden budżet, w którym określone są poszczególne dochody z uwzględnieniem źródeł dochodów gminy i powiatu oraz wydatki realizowane łącznie przez gminę i powiat. Dlatego też w tablicach dochody i wydatki gmin podane są bez dochodów i wydatków gmin mających również status miasta na prawach powiatu, natomiast dochody i wydatki miast na prawach powiatu podane są łącznie z dochodami i wydatkami części gminnej i powiatowej.

Dochody i wydatki budżetów jednostek samorządu terytorialnego grupuje się zgodnie z zasadami określonymi w ustawie o finansach publicznych, tj. na działy - określające rodzaj działalności oraz paragrafy - określające rodzaj dochodu lub wydatku. Prezentowane dane w podziale na działy i paragrafy opracowano zgodnie z rozporządzeniem Ministra Finansów w sprawie szczegółowej klasyfikacji dochodów, wydatków, przychodów i rozchodów oraz środków pochodzących ze źródeł zagranicznych z dnia 2 III 2010 r. (Dz. U. Nr 38, poz. 207).

5. Na dochody budżetów jednostek samorządu terytorialnego składają się:

1) dochody własne, tj.:

- a) dochody z tytułu udziałów we wpływach z podatku dochodowego od osób prawnych i osób fizycznych,
- b) wpływy z podatków oraz opłat ustalonych i pobieranych na podstawie odrębnych ustaw, w tym: podatek od nieruchomości, podatek rolny, podatek od środków transportowych, podatek od czynności cywilnoprawnych,
- c) dochody z majątku, np. dochody z najmu i dzierżawy,
- d) środki z innych źródeł na dofinansowanie zadań własnych;

2) dotacje:

- a) celowe:
 - z budżetu państwa na zadania: z zakresu administracji rządowej, własne, realizowa-

5 VI 1998 (uniform text, Journal of Laws 2001, No. 142, item 1590, with later amendments),

- the Law on Incomes of Local Self-government Entities, dated 13 XI 2003 (uniform text Journal of Laws 2003 No. 203, item 1966, with later amendments),

4. Revenue and expenditure of the budgets of local self-government entities are determined in the budgetary act passed by relevant councils for a period of one calendar year (a budgetary year) within the periods and in accordance with the principles set forth in statutory acts and in the Act of Public Finances.

City with powiat status realizes tasks of gmina as well as powiat. There is one budget drawn up every year, which consists of revenue (income received both by gmina and powiat) as well as expenditure realized jointly by gmina and powiat. Therefore in tables concerning revenue and expenditure of gminas, data for cities with powiat status include revenue of gminas as well as powiats and expenditure of both gmina and powiat are given jointly.

Revenue and expenditure of local self-government entities budgets are grouped in accordance with the provisions set forth in the Act on Public Finances, i.e. they are grouped into divisions - defining types of activity, and into paragraphs - defining types of revenue or expenditure. The presented data, divided into divisions and paragraphs, were compiled in accordance with the Regulation of the Minister of Finance on detailed classification of revenue and expenditure, incomes, expenses and funds from foreign resources dated 2 III 2010 (Journal of Laws No. 38, item 207).

5. Budget revenues of local self-government entities comprise:

1) own revenue, i.e.:

- a) revenues from shares in receipts from corporate and personal income taxes,
- b) receipts from taxes and fees established and collected on the basis of separate acts, of which: the tax on real estate, the agricultural tax, the tax on means of transport, the tax on civil law transactions,
- c) receipts from property, e.g., revenues from renting and leasing,
- d) funds from other sources for the additional own tasks;

2) allocations:

- a) appropriated:
 - from the state budget for: government administration-related tasks, own tasks, tasks

ne na podstawie porozumień z organami administracji rządowej,

- otrzymane na podstawie porozumień (umów) między jednostkami samorządu terytorialnego,

- otrzymane z funduszy celowych,

b) rozwojowe (§§ 200, 620);

- 3) subwencja ogólna z budżetu państwa, która składa się z części: wyrównawczej, oświatowej, rekompensującej, równoważącej i regionalnej.

6. Wydatki budżetów jednostek samorządu terytorialnego dzielą się na majątkowe (w tym inwestycyjne) i bieżące, do których zalicza się m.in.:

- dotacje,
- świadczenia na rzecz osób fizycznych,
- wydatki bieżące jednostek budżetowych,
- wydatki na obsługę długu publicznego.

7. Informacje dotyczące budżetów jednostek samorządu terytorialnego opracowano na podstawie sprawozdań Ministerstwa Finansów.

Inwestycje i środki trwałe

1. Informacje o nakładach inwestycyjnych opracowano według zasad systemu rachunków narodowych, zgodnie z zaleceniami „ESA 1995”.

Nakłady inwestycyjne są to nakłady finansowe lub rzeczowe, których celem jest stworzenie nowych środków trwałych lub ulepszenie (przebudowa, rozbudowa, rekonstrukcja lub modernizacja) istniejących obiektów majątku trwałego, a także nakłady na tzw. pierwsze wyposażenie inwestycji.

Nakłady inwestycyjne dzielą się na nakłady na środki trwałe oraz pozostałe nakłady.

Nakłady na środki trwałe są to nakłady na:

- budynki i budowle (obejmują budynki i lokale oraz obiekty inżynierii lądowej i wodnej), w tym m.in. roboty budowlano-montażowe, dokumentacje projektowo-kosztorysowe,
- maszyny, urządzenia techniczne i narzędzia (łącznie z przyrządami, ruchomościami i wyposażeniem),
- środki transportu,
- inne, tj.: melioracje szczegółowe, koszty ponieszone przy nabyciu gruntów i używanych środków trwałych, inwentarz żywy (stado podstawowe) i zasadzenia wieloletnie, a ponadto odsetki od kredytów i pożyczek inwestycyjnych za okres realizacji inwestycji (z wyjątkiem odsetek nieuwzględnionych w wartości nakładów na środki trwałe przez podmioty stosujące od 2005 r. Międzynarodowe Standardy Rachunkowości - MSR).

Pozostałe nakłady są to nakłady na tzw.

realized on the basis of agreements with government administration bodies,

- *received on the basis of self-government agreements,*

- *from appropriated funds,*

b) development (§§ 200, 620);

- 3) *general subsidy from the state budget, comprising equalisation, educational, compensating, balancing, and regional parts.*

6. Expenditure of local self-government entities budgets are divided into: property-related (including investment-related) and current expenditures, such as:

- *allocations,*
- *benefits for natural persons,*
- *current expenditure of budgetary entities,*
- *expenditure on public debt servicing.*

7. Information concerning local self-government entities budgets is compiled on the basis of financial reports of the Ministry of Finance.

Investments and fixed assets

1. Information regarding investment outlays was compiled according to the principles of the system of national accounts, according to the recommendations of „European System of Accounts ESA 1995”.

Investment outlays are financial or tangible outlays, the purpose of which is the creation of new fixed assets or the improvement (rebuilding enlargement, reconstruction or modernization) of existing capital asset items, as well as outlays on so-called initial investments.

Investment outlays are divided into outlays on fixed assets and other outlays.

Outlays on fixed assets include outlays on:

- *buildings and structures (include buildings and places as well as civil engineering works), of which, i.e., construction and assembly works, design and cost estimate documentations,*
- *machinery, technical equipment and tools (including instruments, movables and endowments),*
- *transport equipment,*
- *others, i.e.: detailed meliorations, costs incurred for purchasing land and second-hand fixed assets, livestock (basic herd), long-term plantings, interests on investment credits and investment loans for the period of investment realization (except for interests not included in outlays on fixed assets by units that have used since 2005 International Accounting Standards - IAS).*

Other outlays are outlays on so-called initial

pierwsze wyposażenie inwestycji oraz inne koszty związane z realizacją inwestycji. Nakłady te nie zwiększają wartości środków trwałych.

2. Nakłady inwestycyjne zaliczono do odpowiednich sekcji Polskiej Klasyfikacji Działalności (PKD 2007) zgodnie z zaklasyfikowaniem działalności inwestora (podmiotu gospodarki narodowej), z wyjątkiem nakładów na obiekty niezwiązane z jego podstawową działalnością, które zaliczono do odpowiedniej sekcji według kryterium przeznaczenia obiektu (dotyczy np. budynków i lokali mieszkalnych, obiektów przeznaczonych dla potrzeb edukacji, ochrony zdrowia, sportu i rekreacji).

3. Podziału nakładów inwestycyjnych według podregionów i powiatów dokonano na podstawie faktycznej lokalizacji inwestycji.

4. Do **środków trwałych** zalicza się kompletne i nadające się do użytku składniki majątkowe o przewidywanym okresie używania dłuższym niż rok, w tym również drogi publiczne, ulice i place łącznie z pobocznymi i podbudową, uzbrojenie terenu, zasadzenia wieloletnie, melioracje, budowle wodne, grunty, inwentarz żywy (stado podstawowe) oraz od 1 I 2002 r. spółdzielcze własnościowe prawo do lokalu mieszkalnego i spółdzielcze prawo do lokalu niemieszkalnego (użytkowego).

Dane o środkach trwałych nie obejmują wartości gruntów uznanych od 1 I 1991 r. za środki trwałe zgodnie z rozporządzeniem Rady Ministrów z dnia 12 XII 1990 r. (Dz. U. Nr 90, poz. 529) oraz prawa użytkowania wieczystego gruntu uznanego od 1 I 2002 r. za środki trwałe zgodnie z ustawą o rachunkowości z dnia 29 IX 1994 r. (jednolity tekst Dz. U. 2009 r., Nr 152, poz. 1223, z późniejszymi zmianami).

5. **Wartość brutto środków trwałych** jest to wartość równa nakładom poniesionym na ich zakup lub wytworzenie, bez potrącenia wartości zużycia (umorzenia).

Przez **wartość brutto** środków trwałych w **bieżących cenach ewidencyjnych** według stanu w dniu 31 XII należy rozumieć:

- a) w zakresie środków trwałych przekazanych do eksploatacji:
 - przed 1 I 1995 r. - wartość w cenach odtworzenia z września 1994 r.;
 - po 1 I 1995 r. - wartość w cenach bieżących nabycia lub wytworzenia;
- b) w podmiotach stosujących Międzynarodowe Standardy Rachunkowości (MSR), wprowadzone od 1 I 2005 r. - również wycenę według wartości godziwej.

6. **Podziału środków trwałych** według sekcji

investments as well as other costs connected with investment realization. These outlays do not increase the value of fixed assets.

2. Investment outlays are included into the appropriate sections of the NACE rev. 2 in accordance with the classification of the investor's activity (entity of the national economy), with the exception of outlays on structures not connected with its basic activity, which were included into the appropriate sections according to the criteria of structure destination (concerning, e.g. residential buildings and places, buildings for education, health care, sport and recreational purposes).

3. The division of investment outlays by subregions and powiats was made on the basis of the actual location of the investment.

4. Fixed assets include asset components and other objects completed and ready for usage, with an expected period of utility exceeding 1 year, of which also public roads, streets and squares, together with shoulders and foundations, development of tracts of land, long-term plantings, meliorations, water structures, land, livestock (basic herd) as well as since 1 I 2002 co-operative ownership right to residential premise and co-operative right to non-residential (utilitarian) premise.

Data regarding fixed assets do not include the value of land recognised, since 1 I 1991, as fixed assets, in accordance with the decree of the Council of Ministers, dated 12 XII 1990 (Journal of Laws No. 90, item 529) as well as right of perpetual use of land, regarded as fixed assets since 1 I 2002, in accordance with Accounting Act, dated 29 IX 1994 (uniform text Journal of Laws 2009, No. 152, item 1223, with later amendments).

5. The gross value of fixed assets is the value equal to the outlays incurred on purchasing or manufacturing them, without deducting consumption value (depreciation).

The gross value of fixed assets at current book-keeping prices, as of 31 XII is understood:

- a) within the scope of fixed assets designated for exploitation:

 - before 1 I 1995 - the value at replacement prices of September 1994;*
 - after 1 I 1995 - the purchase or manufacturing value at current prices;**
- b) in units that use International Accounting Standards (IAS), introduced since 1 I 2005 - also revaluation according to fair value.*

6. **The division of fixed assets by NACE**

Polskiej Klasyfikacji Działalności (PKD 2007) w układzie podregionów i powiatów dokonano zgodnie z siedzibą jednostki lokalnej rodzaju działalności.

Rachunki regionalne

1. Rachunki regionalne opracowano zgodnie z zasadami Europejskiego Systemu Rachunków Narodowych i Regionalnych (ESA 1995). W systemie rachunków regionalnych dla podregionów obliczane są: produkt krajowy brutto (PKB) i wartość dodana brutto (WDB) według grup rodzajów działalności.

2. Produkt krajowy brutto (PKB) przedstawia końcowy rezultat działalności wszystkich podmiotów gospodarki narodowej. Produkt krajowy brutto równa się sumie wartości dodanej brutto wytworzonej przez wszystkie krajowe jednostki instytucjonalne powiększonej o podatki od produktów i pomniejszonej o dotacje do produktów. Produkt krajowy brutto jest liczony w cenach rynkowych.

W obliczeniach dynamiki wolumenu produktu krajowego brutto jako ceny stałe przyjęto ceny bieżące z roku poprzedzającego rok badany.

3. Wartość dodana brutto mierzy wartość nowo wytworzoną w wyniku działalności produkcyjnej krajowych jednostek instytucjonalnych. Wartość dodana brutto stanowi różnicę między produkcją globalną a zużyciem pośrednim, jest wyrażona w cenach bazowych.

4. Grupowanie danych w podziale na rodzaje działalności według Polskiej Klasyfikacji Działalności (PKD) zostało dokonane **metodą jednostek lokalnych rodzaju działalności**, tj. według siedziby i podstawowego rodzaju działalności jednostki lokalnej przedsiębiorstwa.

5. W rachunkach regionalnych uwzględnia się szacunek „szarej gospodarki” w zakresie produkcji ukrytej dla zarejestrowanych podmiotów gospodarczych z liczbą pracujących do 9 osób (niezależnie od szczególnej formy prawnej), z liczbą pracujących od 10 do 49 osób w sektorze prywatnym (bez spółdzielni) oraz osób fizycznych z tytułu wykonywania pracy nierejestrowanej (głównie w działalności usługowej).

6. Dane dotyczące PKB i WDB za lata 2008-2009 zostały zmienione w stosunku do wcześniej opublikowanych z tytułu zmiany zakresu podmiotowego sektora instytucji rządowych i samorządowych, sektora przedsiębiorstw oraz sektora instytucji finansowych i ubezpieczeniowych, dokonanej w wyniku standardowej procedury zgodnej z wymogami notyfikacji fiskalnej.

Dane dotyczące PKB w ujęciu realnym za lata 2005-2007 zostały zmienione w wyniku przelicze-

rev.1.1 sections by subregions and powiats was made according to the abode of local kind-of-activity unit.

Regional accounts

1. Regional accounts were compiled according to the principles of the European System of National and Regional Accounts (ESA 1995). The following categories are calculated for subregions: gross domestic product (GDP) and gross value added (GVA) by kind-of-activity groups.

2. Gross domestic product (GDP) presents the final result of the activity of all entities of the national economy. Gross domestic product is equal to the sum of the gross value added generated by all national institutional units, increased by taxes on products and decreased by subsidies on products. Gross domestic product is calculated in market prices.

In calculations of gross domestic product volume indices current prices from the year preceding reference year were adopted as constant prices.

3. Gross value added measures the newly generated value as a result of the production activity of national institutional units. Gross value added is the difference between gross output and intermediate consumption, and is presented in basic prices.

4. The grouping of data according to kind of activity of the Polish Classification of Activities (PKD) was conducted applying the **local kind of activity unit method**, i.e., by the place of residence and main kind of the activity of the local unit of the enterprise.

5. The estimation of scale of the "hidden economy" is included in the regional accounts in the field of concealed production for registered economic entities employing up to 9 persons (independently of special legal form), employing from 10 to 49 persons in private sector (excluding cooperatives) as well as natural persons engaged in non-registered work (primarily within the service activity).

6. Data concerning GDP and GVA for the years 2008-2009 were changed in relation to data previously published due to the change of the subject scope of the general government sector, the non-financial corporations sector as well as the financial institutions sector, accomplished as a result of standard procedure, in accordance with the fiscal notification requirements.

Data concerning GDP in real terms for the years 2005-2007 were changed as a result of

nia danych według rodzajów działalności w układzie Polskiej Klasyfikacji Działalności - PKD 2007.

Ponadto zrewidowane zostały dane dotyczące dochodów w sektorze gospodarstw domowych za lata 2008-2009 w wyniku wprowadzenia przez Narodowy Bank Polski w bilansie płatniczym nowej metodologii szacowania wynagrodzeń oraz transferów bieżących.

7. Pełne szeregi czasowe danych z rachunków regionalnych przeliczone w układzie PKD 2007 zamieszczono na stronie internetowej GUS (notatka informacyjna, Bank Danych Lokalnych).

8. Dane na 1 mieszkańca obliczono na podstawie liczby ludności uwzględniającej wyniki Narodowego Spisu Powszechnego Ludności i Mieszkań 2002. W 2013 r. zostaną opublikowane dane przeliczone na 1 mieszkańca przy wykorzystaniu liczby ludności opracowanej na bazie Narodowego Spisu Powszechnego Ludności i Mieszkań 2011.

9. Wyjaśnienia dotyczące rachunków regionalnych (zasady metodologiczne oraz podstawowe pojęcia) zamieszczono w publikacji „Produkt krajowy brutto - Rachunki regionalne w 2010 r.”.

Podmioty gospodarki narodowej

Dane dotyczące **podmiotów gospodarki narodowej** obejmują podmioty zarejestrowane w Krajowym Rejestrze Urzędowym Podmiotów Gospodarki Narodowej (REGON), tj. osoby prawne, jednostki organizacyjne niemające osobowości prawnej oraz osoby fizyczne prowadzące działalność gospodarczą, z wyłączeniem osób prowadzących indywidualnie gospodarstwa rolne.

data recalculation by kind of activity in accordance with the Polish Classification of Activities – PKD 2007.

Moreover, data concerning income in the households sector for the years 2008-2009 were revised as a result of introducing by the National Bank of Poland a new methodology of wages and salaries and current transfers estimation in the Balance of Payments.

7. Full time series of regional accounts data recalculated in accordance with the PKD 2007 were placed on the CSO website (the information note, Local Data Bank).

8. Data per capita were calculated on the basis of number of population, which considered the results of the Population and Housing Census 2002. In the 2013 data per capita calculated on the basis of population number considering the Population and Housing Census 2011 will be published.

9. Explanations concerning regional accounts (methodological principles, basic concepts) were placed in the publication “Gross Domestic Product - Regional Accounts in 2010”.

Entities of the national economy

Data concerning **entities of the national economy** include entities recorded in the Country Official Register of the Units of the National Economy (REGON), i.e., legal persons, organizational units without legal personality as well as natural persons conducting economic activity, excluding persons tending private farms in agriculture.

Uwaga. Przeliczeń danych na 1 mieszkańca (1000 ludności itp.) za rok 2010 dokonano przy przyjęciu skorygowanej liczby.
 Note. Calculations of data per capita (1000 population, etc.) for 2010 are based on the revised number of population.

I. WAŻNIEJSZE DANE O WOJEWÓDZTWIE

MAJOR DATA ON THE VOIVODSHIP

| Lp. | WYSZCZEGÓLNIENIE | 2000 | 2001 | 2002 | 2003 | 2004 | 2005 |
|---------------------------------|---|-------|-------|-------|-------|-------|-------|
| POWIERZ AR | | | | | | | |
| 1 | Powierzchnia w km ² (stan w dniu 31 XII) | 15144 | 15144 | 15107 | 15190 | 15190 | 15190 |
| STAN I OCHRONA ENVIRONMENTAL | | | | | | | |
| 2 | Pobór wody - w % poboru ogółem - na cele: produkcyjne (poza rolnictwem ^a , leśnictwem, łowiectwem i rybactwem) | 66,2 | 63,9 | 71,4 | 72,5 | 72,6 | 75,2 |
| 3 | eksploatacji sieci wodociągowej ^b | 22,5 | 24,1 | 18,7 | 18,2 | 17,6 | 15,9 |
| | Zużycie wody na 1 km ² w dam ³ : | | | | | | |
| 4 | na potrzeby gospodarki narodowej i ludności | 48,1 | 45,1 | 53,7 | 54,2 | 54,3 | 58,3 |
| 5 | do produkcji przemysłowej | 33,6 | 30,6 | 39,8 | 40,6 | 40,7 | 45,3 |
| 6 | Ścieki przemysłowe i komunalne ^c oczyszczane w % wymagających oczyszczania ^d | 93,5 | 96,2 | 98,7 | 99,0 | 99,2 | 99,2 |
| 7 | Ścieki przemysłowe i komunalne ^c nieoczyszczane na 1 km ² w dam ³ | 1,4 | 0,8 | 0,3 | 0,2 | 0,1 | 0,1 |
| 8 | Ludność korzystająca ^e z oczyszczalni ścieków w % ogółu ludności | 47,1 | 47,9 | 48,9 | 49,8 | 51,1 | 52,2 |
| | Emisja przemysłowych zanieczyszczeń powietrza z zakładów szczególnie uciążliwych dla czystości powietrza na 1 km ² w t: | | | | | | |
| 9 | pyłowych | 1,1 | 1,0 | 0,8 | 0,8 | 0,8 | 0,6 |
| 10 | gazowych (bez dwutlenku węgla) | 13,3 | 12,5 | 12,0 | 11,5 | 12,3 | 11,8 |
| | Redukcja przemysłowych zanieczyszczeń powietrza z zakładów szczególnie uciążliwych dla czystości powietrza w % zanieczyszczeń wytworzonych: | | | | | | |
| 11 | pyłowych | 98,3 | 98,5 | 98,8 | 99,0 | 99,0 | 99,2 |
| 12 | gazowych (bez dwutlenku węgla) | 35,5 | 37,8 | 38,7 | 44,8 | 44,8 | 47,6 |
| 13 | Odpady (z wyłączeniem odpadów komunalnych) ^f wytworzone (w ciągu roku) na 1 km ² w t | 661 | 653 | 653 | 698 | 664 | 624 |
| 14 | Odpady komunalne zebrane (w ciągu roku) przez zakłady oczyszczania ^g na 1 mieszkańca w kg | 212 | 199 | 192 | 187 | 188 | 193 |
| | Nakłady na środki trwałe (ceny bieżące) w % nakła- dów inwestycyjnych na gospodarkę narodową: | | | | | | |
| 15 | służące ochronie środowiska | 4,6 | 4,9 | 4,0 | 4,7 | 5,9 | 5,7 |
| 16 | służące gospodarce wodnej | 1,8 | 1,3 | 2,4 | 2,8 | 2,9 | 3,0 |
| | Powierzchnia o szczególnych walorach przyrodni- czych prawnie chroniona ^h (stan w dniu 31 XII): | | | | | | |
| 17 | w % powierzchni ogólnej | 58,0 | 58,0 | 58,1 | 58,3 | 58,9 | 58,9 |
| 18 | na 1 mieszkańca w m ² | 2720 | 2715 | 2713 | 2725 | 2744 | 2738 |

a Z wyłączeniem ferm przemysłowego chowu zwierząt. b Pobór wody na ujęciach przed wtłoczeniem do sieci. c Od 2010 r. wadzone do wód (do 2002 r. - wód powierzchniowych) lub do ziemi. e Na podstawie szacunków; do 2000 r. określana jako ludność do 2001 r. określone jako odpady stałe wywiezione. f Dane od 2003 r. nieporównywalne z danymi za lata poprzednie ze względu innych obszarów prawnie chronionych.

a Excluding factory farming of animals. b Water withdrawal by intakes before entering the water system. c Since 2010 the d Discharged into waters (until 2002 - into surface waters) or into the ground. e Estimated data; until 2000 defined as served defined as removed fixed waste. f Data since 2003 non comparable with data for previous years due to a change of a areas.

by ludności uwzględniającej wyniki Narodowego Spisu Powszechnego Ludności i Mieszkań 2011.
which considers the results of the Population and Housing Census 2011.

| 2006 | 2007 | 2008 | 2009 | 2010 | 2011 | SPECIFICATION | No. |
|------------|-------|-------|-------|-------------------|-------|--|-----|
| CHNIA | | | | | | | |
| EA | | | | | | | |
| 15183 | 15183 | 15183 | 15183 | 15183 | 15183 | Area in km ² (as of 31 XII) | 1 |
| ŚRODOWISKA | | | | | | | |
| PROTECTION | | | | | | | |
| 73,8 | 70,8 | 60,0 | 55,1 | 57,3 | 61,9 | Water withdrawal - in % of total withdrawal - for purposes of: | 2 |
| 17,3 | 19,3 | 27,0 | 30,3 | 28,7 | 28,4 | production ^a (excluding agriculture, forestry and fishing) | 3 |
| | | | | | | exploitation of water-line system ^b | |
| 53,8 | 49,4 | 34,5 | 30,5 | 32,5 | 32,7 | Consumption of water per 1 km ² in dam ³ : | 4 |
| 41,3 | 36,7 | 21,9 | 17,8 | 19,8 | 21,7 | for needs of the national economy and population | 5 |
| | | | | | | for industrial production | |
| 99,2 | 99,1 | 98,9 | 99,7 | 97,9 | 98,5 | Industrial and municipal ^f wastewater treated in % of requiring treatment ^e | 6 |
| 0,1 | 0,2 | 0,2 | . | 0,4 | 0,3 | Industrial and municipal ^f wastewater untreated per 1 km ² in dam ³ | 7 |
| 53,2 | 54,1 | 54,4 | 55,0 | 55,4 ^f | 56,9 | Population using ^g wastewater treatment plants in % of total population | 8 |
| 0,6 | 0,5 | 0,4 | 0,3 | 0,3 | 0,3 | Emission of industrial air pollutants by plants generating substantial air pollution per 1 km ² in t: | 9 |
| 12,3 | 12,1 | 10,3 | 9,2 | 8,6 | 8,9 | particulates | 10 |
| | | | | | | gases (excluding carbon dioxide) | |
| 99,3 | 99,4 | 99,4 | 99,4 | 99,5 | 99,5 | Reduction of industrial air pollutants by plants generating substantial air pollution in % of pollutants produced: | 11 |
| 45,7 | 41,3 | 45,0 | 46,2 | 45,9 | 47,8 | particulates | 12 |
| | | | | | | gases (excluding carbon dioxide) | |
| 572 | 595 | 564 | 440 | 401 | 438 | Waste (excluding municipal waste) ^g generated (during the year) per 1 km ² in t | 13 |
| 209 | 221 | 224 | 232 | 230 ^f | 225 | Municipal waste collected (during the year) by purification plant ^h per capita in kg | 14 |
| 3,6 | 4,3 | 3,6 | 5,1 | 3,8 | 4,4 | Outlays on fixed assets (current prices) in % of investment outlays on national economy: | 15 |
| 2,6 | 2,4 | 1,7 | 1,7 | 2,7 | 3,3 | serving environmental protection | 16 |
| | | | | | | serving water management | |
| 52,1 | 52,1 | 52,1 | 52,1 | 52,0 | 52,1 | Legally protected areas possessing unique environmental value ^k (as of 31 XII): | 17 |
| 2416 | 2410 | 2404 | 2396 | 2368 ^f | 2361 | in % of total area | 18 |
| | | | | | | per capita in m ² | |

zmieniono metodologię badania ścieków komunalnych; dane nie są w pełni porównywalne z danymi za lata poprzednie. ^d Odpro-obslużywana. ^f Patrz uwagi ogólne, ust. 9 na str. 14. ^g Patrz uwagi ogólne, ust. 4 na str. 17. ^h Dane szacunkowe; na zmianę katalogu odpadów. ^k Od 2005 r. łącznie z tą częścią obszarów sieci „Natura 2000”, która mieści się w granicach

methodology of municipal wastewater survey has been changed; data are not strictly comparable with data for previous years. population. ^f See general notes, item 9 on page 14. ^g See general notes, item 4 on page 17. ^h Estimated data; until 2001 catalogue of waste. ^k Since 2005 including this part of „Natura 2000” sites which is located within the other legally protected

I. WAŻNIEJSZE DANE O WOJEWÓDZTWIE (cd.)
MAJOR DATA ON THE VOIVODSHIP (cont.)

| Lp. | WYSZCZEGÓLNIENIE | 2000 | 2001 | 2002 | 2003 | 2004 | 2005 |
|-----|------------------|------|------|------|------|------|------|
|-----|------------------|------|------|------|------|------|------|

BEZPIECZEŃSTWO
PUBLIC

| | | | | | | | |
|---|--|-------|--------|--------|--------|--------|--------|
| 1 | Przestępstwa stwierdzone w zakończonych postępowaniach przygotowawczych: | | | | | | |
| 2 | w liczbach bezwzględnych | 95672 | 104470 | 106208 | 129312 | 126953 | 115179 |
| 3 | na 10 tys. ludności | 297 | 323 | 329 | 398 | 390 | 353 |
| 3 | Wskaźnik wykrywalności sprawców przestępstw stwierdzonych w % | 43,8 | 49,0 | 48,0 | 52,7 | 52,6 | 53,7 |

LUD
POPU

| | | | | | | | |
|----|---|---------|---------|---------|---------|---------|---------|
| 4 | Ludność (stan w dniu 31 XII) | 3222426 | 3229617 | 3237217 | 3252949 | 3260201 | 3266187 |
| 5 | 1999=100 | 100,4 | 100,6 | 100,8 | 101,3 | 101,5 | 101,7 |
| 6 | miasta | 1628996 | 1626742 | 1624922 | 1623044 | 1621606 | 1619398 |
| 7 | wieś | 1593430 | 1602875 | 1612295 | 1629905 | 1638595 | 1646789 |
| 8 | w tym kobiety | 1657479 | 1661377 | 1665745 | 1674159 | 1678433 | 1681875 |
| 9 | Kobiety na 100 mężczyzn (stan w dniu 31 XII) | 106 | 106 | 106 | 106 | 106 | 106 |
| 10 | Ludność na 1 km ² powierzchni ogólnej (stan w dniu 31 XII) | 213 | 214 | 214 | 214 | 215 | 215 |
| | Ludność w wieku (stan w dniu 31 XII): | | | | | | |
| 11 | przedprodukcyjnym | 819752 | 796056 | 771982 | 751153 | 731311 | 713620 |
| 12 | produkcyjnym | 1924517 | 1950307 | 1977422 | 2008121 | 2028670 | 2046573 |
| 13 | poprodukcyjnym | 478157 | 483254 | 487813 | 493675 | 500220 | 505994 |
| 14 | Małżeństwa na 1000 ludności | 5,7 | 5,3 | 5,3 | 5,3 | 5,2 | 5,6 |
| 15 | Rozwody na 1000 ludności | 0,8 | 0,8 | 0,8 | 0,8 | 1,1 | 1,4 |
| 16 | Urodzenia żywe na 1000 ludności | 11,0 | 10,5 | 10,0 | 9,9 | 9,9 | 10,0 |
| 17 | Zgony ^b na 1000 ludności | 8,9 | 8,9 | 8,6 | 8,9 | 8,7 | 8,9 |
| 18 | Przyrost naturalny na 1000 ludności | 2,1 | 1,6 | 1,4 | 1,0 | 1,2 | 1,1 |
| 19 | Zgony niemowląt na 1000 urodzeń żywych | 7,3 | 7,0 | 6,8 | 5,4 | 6,0 | 5,8 |
| | Przeciętna liczba lat dalszego trwania życia w momencie urodzenia: | | | | | | |
| 20 | mężczyźni | 71,3 | 71,7 | 72,1 | 72,1 | 72,1 | 72,3 |
| 21 | kobiety | 78,8 | 79,0 | 79,6 | 79,7 | 80,3 | 80,2 |
| 22 | Saldo migracji wewnętrznych i zagranicznych na pobyt stały na 1000 ludności | 0,6 | 0,8 | 1,0 | 1,1 | 1,0 | 1,0 |

RYNEK
LABOUR

| | | | | | | | |
|----|--------------------------|------|------|-----------------------|------|------|------|
| 23 | Pracujący ^c : | | | | | | |
| 23 | ogółem: w tys. | 1334 | 1299 | <u>1297</u> 1004 d | 1007 | 1012 | 1023 |
| 24 | w tym kobiety | 656 | 644 | <u>644</u> 479 d | 479 | 481 | 1023 |

a Patrz uwagi ogólne, ust. 9 na str 14. b Łącznie ze zgonami niemowląt. c Stan w dniu 31 XII (w 1999 r. - 30 IX); w gospodarstwach indywidualnych w rolnictwie wyszacowanych przy uwzględnieniu wyników: d - w liczniku (i do 2001 r.) i Mieszkań 2002 oraz Powszechnego Spisu Rolnego 2002, e - Powszechnego Spisu Rolnego 2010; dane nie są w pełni

a See general notes, item 9 on page 14. b Including infant deaths. c As of 31 XII (in 1999 - 30 IX); by actual workplace estimated using the results: d - in the numerator (and until 2001) - of the Agricultural Census 1996, in the denominator Agricultural Census 2010; data are not strictly comparable.

| 2006 | 2007 | 2008 | 2009 | 2010 | 2011 | SPECIFICATION | No. |
|------|------|------|------|------|------|---------------|-----|
|------|------|------|------|------|------|---------------|-----|

**PUBLICZNE
SAFETY**

| | | | | | | | |
|--------|-------|-------|-------|------------------|-------|---|---|
| 105630 | 87006 | 82445 | 88216 | 94302 | 98443 | Ascertained crimes in completed preparatory proceedings: | |
| 323 | 266 | 251 | 268 | 283 ^a | 295 | in absolute numbers | 1 |
| | | | | | | per 10 thous. population | 2 |
| 58,7 | 58,1 | 61,5 | 63,9 | 66,1 | 68,1 | Rate of detectability of delinquents in ascertained crimes in % | 3 |

**NOŚĆ^a
LATION^a**

| | | | | | | | |
|---------|---------|---------|---------|---------|---------|--|----|
| 3271206 | 3279036 | 3287136 | 3298270 | 3336699 | 3346796 | Population (as of 31 XII) | 4 |
| 101,9 | 102,1 | 102,4 | 102,7 | 104,0 | 104,2 | 1999=100 | 5 |
| 1618146 | 1619751 | 1617316 | 1624829 | 1641920 | 1641853 | urban areas | 6 |
| 1653060 | 1659285 | 1669820 | 1673441 | 1694779 | 1704943 | rural areas | 7 |
| 1685289 | 1689859 | 1694308 | 1700204 | 1717296 | 1722741 | of which females | 8 |
| 106 | 106 | 106 | 106 | 106 | 106 | Females per 100 males (as of 31 XII) | 9 |
| 215 | 216 | 217 | 217 | 220 | 220 | Population per 1 km ² of total area (as of 31 XII) | 10 |
| | | | | | | Population of age (as of 31 XII): | |
| 696830 | 681899 | 670440 | 659907 | 663462 | 655918 | pre-working | 11 |
| 2061319 | 2076688 | 2087574 | 2099386 | 2122614 | 2126195 | working | 12 |
| 513057 | 520449 | 529122 | 538977 | 550623 | 564683 | post-working | 13 |
| 6,0 | 6,6 | 6,7 | 6,6 | 6,1 | 5,5 | Marriages per 1000 population | 14 |
| 1,5 | 1,3 | 1,3 | 1,2 | 1,1 | 1,5 | Divorces per 1000 population | 15 |
| 10,0 | 10,5 | 11,3 | 11,4 | 11,1 | 10,6 | Live births per 1000 population | 16 |
| 8,8 | 9,0 | 9,1 | 9,1 | 8,9 | 8,9 | Deaths ^b per 1000 population | 17 |
| 1,2 | 1,4 | 2,2 | 2,3 | 2,2 | 1,7 | Natural increase per 1000 population | 18 |
| 5,4 | 6,4 | 4,9 | 5,0 | 4,5 | 4,3 | Infant deaths per 1000 live births | 19 |
| | | | | | | Life expectancy at the moment of birth: | |
| 72,5 | 72,5 | 72,9 | 73,1 | 73,7 | 73,9 | males | 20 |
| 80,5 | 80,7 | 80,9 | 81,1 | 81,4 | 81,7 | females | 21 |
| 0,4 | 0,8 | 0,7 | 1,3 | 1,3 | 1,3 | Internal and international net migration for permanent residence per 1000 population | 22 |

**PRACY
MARKET**

| | | | | | | | |
|------|------|------|------|-------------------|------|---------------------------------|----|
| 1049 | 1093 | 1121 | 1121 | 1225 ^e | 1241 | Employed persons ^c : | |
| 497 | 510 | 523 | 529 | 588 ^e | 596 | total: in thous. | 23 |
| | | | | | | of which women | 24 |

według faktycznego miejsca pracy i rodzaju działalności (od 2004 r.). d, e Dane opracowano z uwzględnieniem pracujących Powszechnego Spisu Rolnego 1996, w mianowniku (i w latach 2003-2009) Narodowego Spisu Powszechnego Ludności porównywalne.

and kind of activity (since 2004). d, e Data are compiled considering employed persons on private farms in agriculture (and in 2003-2009) - of the Population and Housing Census 2002 as well as the Agricultural Census 2002, e - of the

I. WAŻNIEJSZE DANE O WOJEWÓDZTWIE (cd.)
MAJOR DATA ON THE VOIVODSHIP (cont.)

| Lp. | WYSZCZEGÓLNIENIE | 2000 | 2001 | 2002 | 2003 | 2004 | 2005 |
|---|--|---------|---------|-----------------------|---------|---------|---------|
| RYNEK LABOUR | | | | | | | |
| | Pracujący ^a (dok.): | | | | | | |
| | ogółem (dok.): | | | | | | |
| 1 | 1999 = 100 | 95,1 | 92,6 | $\frac{92,6}{71,7}$ b | 71,8 | 72,2 | 73,0 |
| 2 | na 1000 ludności | 413 | 401 | $\frac{401}{310}$ b | 309 | 310 | 313 |
| | z liczby ogółem w %: | | | | | | |
| 3 | rolnictwo, leśnictwo, łowiectwo i rybactwo | . | . | . | . | . | 18,0 |
| 4 | przemysł i budownictwo | . | . | . | . | . | 26,4 |
| 5 | handel; naprawa pojazdów samochodowych ^Δ ; transport i gospodarka magazynowa; zakwaterowanie i gastronomia ^Δ ; informacja i komunikacja | . | . | . | . | . | 24,8 |
| 6 | działalność finansowa i ubezpieczeniowa, obsługa rynku nieruchomości ^Δ | . | . | . | . | . | 3,0 |
| 7 | pozostałe usługi ^e | . | . | . | . | . | 27,8 |
| 8 | pracujący w sektorze prywatnym | 75,7 | 76,9 | $\frac{77,5}{70,9}$ b | 71,6 | 73,1 | 74,0 |
| | Przeciętne zatrudnienie: | | | | | | |
| | w przemyśle: | | | | | | |
| 9 | w tysiącach | . | . | . | . | . | 189 |
| 10 | na 1000 ludności | . | . | . | . | . | 57,9 |
| | w budownictwie: | | | | | | |
| 11 | w tysiącach | . | . | . | . | . | 47,4 |
| 12 | na 1000 ludności | . | . | . | . | . | 14,5 |
| | Bezrobotni zarejestrowani (stan w dniu 31 XII): | | | | | | |
| 13 | ogółem: w tys. | 185 | 213 | 208 | 208 | 194 | 178 |
| 14 | 1999 = 100 | 117,0 | 134,7 | 131,6 | 131,5 | 122,4 | 112,6 |
| | z liczby ogółem w %: | | | | | | |
| 15 | kobiety | 55,9 | 53,3 | 51,6 | 51,6 | 53,0 | 55,4 |
| 16 | w wieku do 25 lat | 36,0 | 34,2 | 32,3 | 30,6 | 28,8 | 26,6 |
| 17 | pozostający bez pracy dłużej niż 1 rok | 44,5 | 47,4 | 49,3 | 51,2 | 51,2 | 50,0 |
| 18 | Stopa bezrobocia rejestrowanego (stan w dniu 31 XII) w % | 12,2 | 14,1 | $\frac{13,8}{16,0}$ b | 16,0 | 15,0 | 13,8 |
| WYNAGRODZENIA. ŚWIADCZENIA WAGES AND SALARIES. | | | | | | | |
| 19 | Przeciętne miesięczne wynagrodzenia brutto w zł ... | 1744,42 | 1867,35 | 1932,26 | 2000,61 | 2097,97 | 2177,02 |
| 20 | 1999 = 100 | 111,7 | 119,6 | 123,8 | 128,1 | 134,4 | 139,4 |
| 21 | w tym: przemysł | . | . | . | . | . | 2239,99 |
| 22 | budownictwo | . | . | . | . | . | 1742,86 |

a Stan w dniu 31 XII (w 1999 r. - 30 IX); według faktycznego miejsca pracy i rodzaju działalności (od 2004 r.). b, c Dane nieniu wyników: b - w liczniku (i do 2001 r.) Powszechnego Spisu Rolnego 1996, w mianowniku (i w latach 2003-2009) Na Spisu Rolnego 2010; dane nie są w pełni porównywalne. d Patrz uwagi ogólne, ust. 9 na str. 14. e Patrz uwagi ogólne

a As of 31 XII (in 1999 - 30 IX); by actual workplace and kind of activity (since 2004). b, c Data are compiled consider the Agricultural Census 1996, in the denominator (and in 2003-2009) - of the Population and Housing Census 2002 as well item 9, on page 14. e See general notes, item 5, on page 12.

| 2006 | 2007 | 2008 | 2009 | 2010 | 2011 | SPECIFICATION | No. |
|------|------|------|------|------|------|---------------|-----|
|------|------|------|------|------|------|---------------|-----|

PRACY (dok.)
MARKET (cont.)

| | | | | | | | |
|------|------|------|------|-------------------|------|--|----|
| | | | | | | <i>Employed persons^a (cont.):</i> | |
| | | | | | | <i>total (cont.):</i> | |
| 74,8 | 78,0 | 80,0 | 80,0 | 87,4 ^c | 88,5 | 1999 = 100 | 1 |
| 321 | 333 | 341 | 340 | 367 ^{cd} | 371 | per 1000 population | 2 |
| | | | | | | <i>of total number in %:</i> | |
| 17,5 | 16,8 | 16,4 | 16,3 | 22,3 ^c | 22,0 | agriculture, forestry and fishing | 3 |
| 26,7 | 27,2 | 27,3 | 26,7 | 24,6 | 24,7 | industry and construction | 4 |
| | | | | | | trade, repair of motor vehicles ^d ; transportation and storage; accommodation and catering ^d ; information and communication | 5 |
| 25,0 | 25,3 | 25,8 | 25,6 | 23,7 | 23,8 | financial and insurance activities, real estate activities | 6 |
| 3,1 | 3,1 | 3,1 | 3,3 | 3,0 | 3,0 | other services ^e | 7 |
| 27,7 | 27,6 | 27,4 | 28,1 | 26,4 | 26,5 | employed persons in private sector | 8 |
| 74,6 | 75,5 | 76,2 | 76,3 | 78,8 ^c | 79,5 | | |
| | | | | | | <i>Average paid employment:</i> | |
| | | | | | | <i>in industry:</i> | |
| 191 | 200 | 206 | 194 | 195 | 200 | in thousands | 9 |
| 58,4 | 61,1 | 62,7 | 59,0 | 58,4 ^d | 60,0 | per 1000 population | 10 |
| | | | | | | <i>in construction:</i> | |
| 49,3 | 55,1 | 63,9 | 68,7 | 67,9 | 71,6 | in thousands | 11 |
| 15,1 | 16,8 | 19,5 | 20,9 | 20,4 ^d | 21,4 | per 1000 population | 12 |
| | | | | | | <i>Registered unemployed persons (as of 31 XII):</i> | |
| 145 | 113 | 97,8 | 130 | 142 | 145 | total: in thous. | 13 |
| 91,8 | 71,2 | 61,8 | 82,2 | 89,9 | 91,7 | 1999 = 100 | 14 |
| | | | | | | <i>of total number in %:</i> | |
| 59,6 | 61,3 | 59,0 | 52,0 | 53,1 | 54,3 | women | 15 |
| 24,0 | 22,9 | 25,8 | 27,9 | 27,6 | 26,2 | up to age 25 | 16 |
| 49,8 | 45,9 | 34,1 | 26,7 | 29,7 | 34,3 | without work for more than 1 year | 17 |
| 11,3 | 8,7 | 7,5 | 9,7 | 10,4 ^c | 10,5 | Registered unemployment rate (as of 31 XII) in % | 18 |

SPOŁECZNE
SOCIAL SECURITY BENEFITS

| | | | | | | | |
|---------|---------|---------|---------|---------|---------|--|----|
| 2302,05 | 2490,08 | 2712,31 | 2861,77 | 2973,79 | 3134,06 | Average monthly gross wages and salaries in zł | 19 |
| 147,4 | 159,5 | 173,7 | 183,3 | 190,5 | 200,7 | 1999 = 100 | 20 |
| 2375,79 | 2583,36 | 2801,40 | 2919,63 | 3037,03 | 3284,97 | of which: industry | 21 |
| 1879,44 | 2088,13 | 2322,56 | 2376,04 | 2418,28 | 2586,85 | construction | 22 |

opracowano z uwzględnieniem pracujących w gospodarstwach indywidualnych w rolnictwie wyszacowanych przy uwzględnieniu Spisu Powszechnego Ludności i Mieszkań 2002 oraz Powszechnego Spisu Rolnego 2002, c - Powszechnego ust. 5, na str. 12.

ing employed persons on private farms in agriculture estimated using the results: b - in the numerator (and until 2001) - of as the Agriculture Census 2002, c - of the Agricultural Census 2010; data are not strictly comparable. d See general notes,

I. WAŻNIEJSZE DANE O WOJEWÓDZTWIE (cd.)
MAJOR DATA ON THE VOIVODSHIP (cont.)

| Lp. | WYSZCZEGÓLNIENIE | 2000 | 2001 | 2002 | 2003 | 2004 | 2005 |
|---|--|--------|--------|--------|---------|---------|---------|
| WYNAGRODZENIA. ŚWIADCZENIA WAGES AND SALARIES. | | | | | | | |
| 1 | Przeciętna liczba emerytów i rencistów w tys. | 816 | 800 | 783 | 774 | 769 | 762 |
| 2 | z pozarolniczego systemu ubezpieczeń społecznych | 673 | 661 | 648 | 642 | 641 | 637 |
| 3 | rolników indywidualnych | 144 | 139 | 135 | 132 | 128 | 125 |
| 4 | Przeciętna miesięczna emerytura i renta brutto w zł: z pozarolniczego systemu ubezpieczeń społecznych | 815,38 | 901,69 | 966,26 | 1017,17 | 1063,63 | 1093,97 |
| 5 | rolników indywidualnych | 574,82 | 651,54 | 676,49 | 703,23 | 722,84 | 732,99 |
| INFRASTRUKTURA KOMU MUNICIPAL INFRASTRUC | | | | | | | |
| 6 | Długość sieci rozdzielczej (stan w dniu 31 XII) w km: wodociągowej | 14184 | 14577 | 14691 | 15142 | 15529 | 15721 |
| 7 | kanalizacyjnej ^a | 4307 | 4716 | 5219 | 5852 | 6479 | 7157 |
| Zużycie w gospodarstwach domowych: wody z wodociągów: | | | | | | | |
| 8 | w hm ³ | 95,9 | 95,1 | 91,6 | 90,9 | 88,8 | 88,5 |
| 9 | na 1 mieszkańca ^b w m ³ | 29,8 | 29,4 | 28,3 | 28,0 | 27,3 | 27,1 |
| energii elektrycznej ^d w miastach: | | | | | | | |
| 10 | w GW·h | 1248 | 1252 | 1288 | 1307 | 1393 | 1356 |
| 11 | na 1 mieszkańca w kW·h | 766 | 766 | 792 | 805 | 859 | 837 |
| Zasoby mieszkaniowe ^e (stan w dniu 31 XII): mieszkania: | | | | | | | |
| 12 | w tysiącach | 911 | 921 | 977 | 1002 | 1011 | 1020 |
| 13 | na 1000 ludności | 282 | 285 | 302 | 308 | 310 | 312 |
| 14 | izby na 1000 ludności | 986 | 996 | 1131 | 1165 | 1174 | 1185 |
| powierzchnia użytkowa mieszkań w m ² : | | | | | | | |
| 15 | na 1000 ludności | 18127 | 18370 | 21731 | 22559 | 22778 | 23034 |
| 16 | przeciętna 1 mieszkania | 64,3 | 64,5 | 72,0 | 73,2 | 73,5 | 73,7 |
| Mieszkania oddane do użytkowania: mieszkania: | | | | | | | |
| 17 | w tysiącach | 8,0 | 10,5 | 9,7 | 23,3 | 10,8 | 10,7 |
| 18 | na 1000 ludności | 2,5 | 3,3 | 3,0 | 7,2 | 3,3 | 3,3 |
| 19 | izby na 1000 ludności | 10,8 | 12,9 | 13,5 | 37,4 | 14,8 | 14,9 |
| powierzchnia użytkowa mieszkań w m ² : | | | | | | | |
| 20 | na 1000 ludności | 248 | 286 | 316 | 881 | 348 | 350 |
| 21 | przeciętna 1 mieszkania | 100 | 87,7 | 105 | 123 | 105 | 107 |

a Łącznie z kolektorami. b Do przeliczeń przyjęto ludność ogółem, bez wyodrębniania jej w tych miastach i gminach, w źródłem utrzymania jest dochód z użytkowanego gospodarstwa indywidualnego w rolnictwie. e Na podstawie bilansów.

a Including collectors. b The total number of the population was used in calculations, without separating the population including households, in which the main source of maintenance is income from a private farm in agriculture. e Based on

| 2006 | 2007 | 2008 | 2009 | 2010 | 2011 | SPECIFICATION | No. |
|------|------|------|------|------|------|---------------|-----|
|------|------|------|------|------|------|---------------|-----|

SPOŁECZNE (dok.)

SOCIAL SECURITY BENEFITS (cont.)

| | | | | | | | |
|---------|---------|---------|---------|---------|---------|---|---|
| 757 | 758 | 759 | 762 | 756 | 745 | Average number of retirees and pensioners in thous. | 1 |
| 637 | 641 | 645 | 651 | 648 | 639 | from non-agricultural system of social insurance | 2 |
| 121 | 117 | 114 | 111 | 108 | 105 | farmers | 3 |
| | | | | | | Average monthly gross retirement pay and pension in zł: | |
| 1176,56 | 1213,07 | 1326,26 | 1448,50 | 1543,10 | 1622,90 | from non-agricultural social security system | 4 |
| 777,26 | 786,82 | 831,39 | 882,89 | 924,05 | 955,17 | farmers | 5 |

NALNA. MIESZKANIA
TURE. DWELLINGS

| | | | | | | | |
|-------|-------|-------|-------|--------------------|-------------------|---|----|
| 15967 | 16372 | 17067 | 17324 | 17622 | 17698 | Distribution network (as of 31 XII) in km: | |
| 7739 | 8188 | 8697 | 9487 | 10008 | 10649 | water-line | 6 |
| | | | | | | sewerage ^a | 7 |
| | | | | | | Consumption in households: | |
| | | | | | | water from water-line systems: | |
| 85,8 | 86,0 | 87,4 | 88,7 | 89,2 | 88,9 | in hm ³ | 8 |
| 26,3 | 26,3 | 26,6 | 26,9 | 26,8 ^c | 26,6 | per capita ^b in m ³ | 9 |
| | | | | | | electricity ^d in urban areas: | |
| 1398 | 1365 | 1440 | 1431 | 1506 | 1463 | in GW·h | 10 |
| 864 | 842 | 890 | 880 | 917 ^c | 892 | per capita in kW·h | 11 |
| | | | | | | Dwelling stocks ^e (as of 31 XII): | |
| | | | | | | dwellings: | |
| 1032 | 1043 | 1059 | 1078 | 1090 | 1080 ^f | in thousands | 12 |
| 315 | 318 | 322 | 327 | 327 ^c | 323 | per 1000 population | 13 |
| 1197 | 1210 | 1229 | 1247 | 1249 ^c | . | rooms per 1000 population | 14 |
| | | | | | | usable floor space of dwellings in m ² : | |
| 23319 | 23642 | 24085 | 24533 | 24669 ^c | . | per 1000 population | 15 |
| 73,9 | 74,3 | 74,8 | 75,1 | 75,5 | 74,4 ^f | average per dwelling | 16 |
| | | | | | | Dwellings completed: | |
| | | | | | | dwellings: | |
| 12,4 | 12,4 | 16,0 | 18,8 | 12,3 | 12,6 | in thousands | 17 |
| 3,8 | 3,8 | 4,9 | 5,7 | 3,7 | 3,8 | per 1000 population | 18 |
| 15,8 | 17,6 | 21,5 | 22,3 | 17,0 ^c | 17,2 | rooms per 1000 population | 19 |
| | | | | | | usable floor space of dwellings in m ² : | |
| 360 | 424 | 505 | 532 | 423 ^c | 425 | per 1000 population | 20 |
| 94,8 | 112 | 103 | 93,3 | 115 | 112 | average per dwelling | 21 |

których ta sieć istniała. c Patrz uwagi ogólne ust. 9 na str. 14. d Od 2004 r. łącznie z gospodarstwami, których głównym f Dane Narodowego Spisu Powszechnego Ludności i Mieszkań 2011.

of those urban areas and gminas in which this network existed. c See general notes, item 9 on page 14. d Since 2004 balances. f Results of the Population and Housing Census 2011.

I. WAŻNIEJSZE DANE O WOJEWÓDZTWIE (cd.)
MAJOR DATA ON THE VOIVODSHIP (cont.)

| Lp. | WYSZCZEGÓLNIENIE | 2000 | 2001 | 2002 | 2003 | 2004 | 2005 |
|---------------------|--|------------------|------|------|------|------|------|
| EDUKACJA I EDUCA | | | | | | | |
| | Uczniowie w szkołach ^a (stan na początku roku szkolnego) w tys.: | | | | | | |
| 1 | podstawowych | 285 | 276 | 265 | 257 | 245 | 235 |
| 2 | gimnazjach | 102 | 150 | 148 | 146 | 145 | 141 |
| 3 | zasadniczych zawodowych ^b | 47,9 | 31,4 | 24,1 | 18,3 | 23,4 | 22,9 |
| 4 | liceach ogólnokształcących ^c | 76,1 | 59,2 | 62,8 | 64,6 | 65,4 | 65,3 |
| 5 | liceach profilowanych | x | x | 6,9 | 11,9 | 16,1 | 13,1 |
| 6 | technikach ^d | 80,0 | 62,9 | 58,5 | 58,1 | 52,2 | 52,0 |
| 7 | artystycznych ogólnokształcących ^e | 1,5 | 1,2 | 1,4 | 1,5 | 1,5 | 1,5 |
| 8 | policealnych | 18,6 | 19,2 | 21,6 | 24,1 | 25,2 | 26,1 |
| | Absolwenci szkół ^{af} w tys.: | | | | | | |
| 9 | podstawowych | 103 ^g | 49,0 | 48,2 | 47,6 | 47,8 | 45,0 |
| 10 | gimnazjów | x | x | 49,8 | 48,8 | 48,4 | 47,7 |
| 11 | zasadniczych zawodowych ^b | 15,7 | 15,1 | 14,6 | 13,8 | 3,1 | 7,6 |
| 12 | liceów ogólnokształcących ^h | 14,4 | 15,8 | 17,9 | 19,0 | 20,2 | 21,1 |
| 13 | liceów profilowanych | x | x | x | x | x | 5,8 |
| 14 | techników ⁱ | 16,4 | 16,6 | 16,6 | 13,3 | 17,8 | 12,9 |
| 15 | artystycznych ogólnokształcących ^e | 0,2 | 0,2 | 0,3 | 0,2 | 0,2 | 0,3 |
| 16 | policealnych | 8,6 | 7,6 | 7,0 | 7,9 | 8,8 | 9,1 |
| 17 | Absolwenci szkół ⁱ (poza szkołami podstawowymi, gimnazjami i szkołami policealnymi; bez szkół dla dorosłych) na 1000 ludności | 14,5 | 14,8 | 15,3 | 14,3 | 12,7 | 14,6 |
| 18 | Studenci szkół wyższych ^j (stan w dniu 30 XI) w tys. | 142 | 154 | 166 | 177 | 191 | 200 |
| 19 | Absolwenci szkół wyższych ^{lm} w tys. | 22,9 | 25,3 | 25,6 | 28,0 | 29,8 | 32,9 |
| 20 | Uczniowie szkół dla dorosłych (stan na początku roku szkolnego) w tys. | 26,3 | 29,9 | 30,5 | 31,3 | 26,3 | 24,0 |
| 21 | Absolwenci szkół dla dorosłych ^f w tys. | 6,0 | 7,6 | 7,4 | 8,6 | 8,6 | 8,2 |
| | Wychowanie przedszkolne (stan na początku roku szkolnego): | | | | | | |
| 22 | miejsca w przedszkolach w tys. | 59,0 | 59,3 | 59,1 | 59,0 | 59,1 | 60,5 |
| | dzieci w tys.: | | | | | | |
| 23 | w przedszkolach | 57,6 | 56,3 | 56,2 | 56,6 | 57,2 | 58,2 |
| 24 | w oddziałach przedszkolnych przy szkołach podstawowych | 20,9 | 20,0 | 19,5 | 19,2 | 19,0 | 19,0 |
| 25 | Dzieci w przedszkolach (stan na początku roku szkolnego) na 1000 dzieci w wieku 3-6 lat | 358 | 363 | 373 | 382 | 395 | 412 |

a Bez szkół dla dorosłych, z wyjątkiem szkół policealnych. b - d Od roku szkolnego 2004/05 łącznie: b - ze szkołami cymi. e Dające uprawnienia zawodowe. f Stan na koniec roku szkolnego. g Dane obejmują absolwentów klasy VIII i klasy nego 2006/07. k Patrz uwagi ogólne, ust. 9 na str. 14. l Bez cudzoziemców. m Z poprzedniego roku szkolnego, a w roku

a Excluding schools for adults, except for post-secondary schools. b - d Since 2004/05 school year including: b - spe e. Leading to professional certification. f As of the end of the school year. g Data include graduates of 8th grade and 6th since 2006/07 school year. k See general notes, item 9 on page 14. l Excluding foreigners. m From the previous

| 2006 | 2007 | 2008 | 2009 | 2010 | 2011 | SPECIFICATION | No. |
|------|------|------|------|------|------|---------------|-----|
|------|------|------|------|------|------|---------------|-----|

WYCHOWANIE
TION

| | | | | | | | |
|------|------|------|------|-------------------|------|---|----|
| | | | | | | <i>Pupils and students in schools^a (as of beginning of the school year) in thous.:</i> | |
| 226 | 217 | 212 | 207 | 203 | 203 | <i>primary</i> | 1 |
| 137 | 130 | 124 | 119 | 114 | 110 | <i>lower secondary</i> | 2 |
| 23,0 | 23,6 | 24,3 | 24,0 | 23,3 | 22,2 | <i>basic vocational^b</i> | 3 |
| 64,7 | 64,6 | 63,2 | 61,7 | 59,5 | 56,7 | <i>general^c</i> | 4 |
| 10,0 | 6,8 | 4,5 | 3,1 | 2,5 | 1,8 | <i>specialized</i> | 5 |
| 53,1 | 54,0 | 53,8 | 52,7 | 51,5 | 49,8 | <i>technical^d</i> | 6 |
| 1,5 | 1,4 | 1,4 | 1,4 | 1,3 | 1,4 | <i>general art^e</i> | 7 |
| 27,1 | 24,3 | 28,3 | 23,0 | 23,4 | 26,8 | <i>post-secondary</i> | 8 |
| | | | | | | <i>Graduates of schools^{af} in thous.:</i> | |
| 42,9 | 43,5 | 39,1 | 37,6 | 36,2 | 35,0 | <i>primary</i> | 9 |
| 47,0 | 47,0 | 44,2 | 42,0 | 40,3 | 38,2 | <i>lower secondary</i> | 10 |
| 7,8 | 7,3 | 7,1 | 7,6 | 8,0 | 8,0 | <i>basic vocational^b</i> | 11 |
| 20,9 | 20,6 | 21,0 | 20,7 | 20,8 | 19,8 | <i>general^f</i> | 12 |
| 4,8 | 4,0 | 2,9 | 2,0 | 1,1 | 0,9 | <i>specialized</i> | 13 |
| 11,0 | 11,1 | 11,1 | 11,7 | 12,0 | 12,1 | <i>technical</i> | 14 |
| 0,3 | 0,3 | 0,2 | 0,2 | 0,3 | 0,2 | <i>general art^g</i> | 15 |
| 8,8 | 7,5 | 7,1 | 6,7 | 7,0 | 6,8 | <i>post-secondary</i> | 16 |
| | | | | | | <i>Graduates of schools^f (excluding primary, lower secondary, post-secondary schools and schools for adults) per 1000 population</i> | 17 |
| 13,7 | 13,2 | 12,9 | 12,8 | 12,6 ^k | 12,3 | | |
| 202 | 206 | 209 | 210 | 209 | 205 | <i>Students of higher education institutions^l (as of 30 XI) in thous.</i> | 18 |
| 34,3 | 37,2 | 38,3 | 41,4 | 48,0 | 54,5 | <i>Graduates of higher education institutions^{lm} in thous.</i> | 19 |
| 20,0 | 19,4 | 20,6 | 18,0 | 18,1 | 17,7 | <i>Students of schools for adults (as of beginning of the school year) in thous.</i> | 20 |
| 9,4 | 5,1 | 4,8 | 4,5 | 4,8 | 4,9 | <i>Graduates of schools for adults^l in thous.</i> | 21 |
| | | | | | | <i>Pre-primary education (as of beginning of the school year):</i> | |
| 60,9 | 61,5 | 64,9 | 69,2 | 74,3 | 80,0 | <i>places in nursery schools in thous.</i> | 22 |
| | | | | | | <i>children in thous.:</i> | |
| 60,3 | 61,5 | 64,9 | 68,9 | 73,2 | 77,7 | <i>in nursery schools</i> | 23 |
| 19,3 | 17,0 | 17,7 | 19,2 | 20,5 | 25,3 | <i>in pre-primary sections of primary schools</i> | 24 |
| 437 | 460 | 492 | 521 | 520 ^k | 526 | <i>Children in nursery schools (as of beginning of the school year) per 1000 children aged 3-6</i> | 25 |

specjalnymi przysposabiającymi do pracy, c - z uzupełniającymi liceami ogólnokształcącymi, d - z technikami uzupełniającymi. h, i Łącznie z uzupełniającymi: h - liceami ogólnokształcącymi od roku szkolnego 2005/06, i - technikami od roku szkolnego 2000/01 - z roku kalendarzowego.

cial job-training schools, c - supplementary general secondary schools, d - supplementary technical secondary schools. grade.h, i Including supplementary schools: h - general secondary since 2005/06 school year, i - technical secondary school year, and in 2000/01 school year - from the calendar year.

I. WAŻNIEJSZE DANE O WOJEWÓDZTWIE (cd.)
MAJOR DATA ON THE VOIVODSHIP (cont.)

| Lp. | WYSZCZEGÓLNIENIE | 2000 | 2001 | 2002 | 2003 | 2004 | 2005 |
|--|---|-------|-------|-------|-------|-------|-------|
| OCHRONA ZDROWIA HEALTH CARE | | | | | | | |
| 1 | Pracownicy medyczni ^{ab} (stan w dniu 31 XII): | | | | | | |
| 1 | lekarze | 6874 | 7214 | 7479 | 7598 | 7660 | 6788 |
| 2 | lekarze dentyści | 1194 | 1145 | 1215 | 1384 | 1102 | 1185 |
| 3 | pielęgniarki ^c | 15804 | 15780 | 15852 | 15990 | 15592 | 15447 |
| 4 | Łóżka w szpitalach ogólnych ^d (stan w dniu 31 XII) na 10 tys. ludności | 46,2 | 45,4 | 45,2 | 43,9 | 43,4 | 42,6 |
| 5 | Leczeni w szpitalach ogólnych na 10 tys. ludności ... | 1353 | 1425 | 1519 | 1475 | 1554 | 1567 |
| 6 | Zakłady ambulatoryjnej opieki zdrowotnej (stan w dniu 31 XII) | 719 | 729 | 728 | 1140 | 1144 | 1168 |
| 7 | Apteki ogólnodostępne ^e (stan w dniu 31 XII) | 763 | 872 | 891 | 904 | 922 | 930 |
| 8 | Liczba ludności na 1 aptekę (stan w dniu 31 XII) | 4232 | 3711 | 3633 | 3598 | 3536 | 3512 |
| 9 | Porady udzielone w zakresie ambulatoryjnej opieki zdrowotnej na 1 mieszkańca: | | | | | | |
| 9 | lekarskie | 5,8 | 5,7 | 6,0 | 6,1 | 6,3 | 6,5 |
| 10 | stomatologiczne | 0,8 | 0,8 | 0,7 | 0,8 | 0,7 | 0,8 |
| 11 | Dzieci w placówkach opieki nad dziećmi do lat 3 ^h (stan w dniu 31 XII) na 1000 dzieci w wieku do lat 3 .. | 18,1 | 17,2 | 16,0 | 17,5 | 18,0 | 20,0 |
| KULTURA CULTURE | | | | | | | |
| 12 | Biblioteki publiczne (łącznie z filiami; stan w dniu 31 XII) | 778 | 775 | 771 | 773 | 769 | 766 |
| 13 | Księgozbiór bibliotek publicznych (stan w dniu 31 XII) na 1000 ludności w wol. | 3309 | 3276 | 3266 | 3257 | 3274 | 3301 |
| 14 | Czytelnicy bibliotek publicznych na 1000 ludności | 201 | 206 | 213 | 218 | 219 | 218 |
| 15 | Wypożyczenia księgozbioru z bibliotek publicznych w wol.: | | | | | | |
| 15 | na 1000 ludności | 3927 | 3969 | 4022 | 4107 | 4077 | 3905 |
| 16 | na 1 czytelnika | 19,5 | 19,2 | 18,9 | 18,8 | 18,6 | 17,9 |
| 17 | Miejsca w teatrach i instytucjach muzycznych (stan w dniu 31 XII) na 1000 ludności | 1,7 | 1,7 | 1,7 | 1,7 | 1,7 | 1,6 |
| 18 | Widzowie i słuchacze w teatrach i instytucjach muzycznych na 1000 ludności | 232 | 210 | 214 | 220 | 217 | 220 |
| 19 | Muzea (stan w dniu 31 XII) | 100 | 107 | 105 | 103 | 103 | 104 |
| 20 | Zwiedzający muzea i wystawy na 1000 ludności | 1295 | 1134 | 1169 | 1432 | 1518 | 1730 |
| 21 | Kina stałe (stan w dniu 31 XII) | 58 | 58 | 56 | 53 | 49 | 49 |
| 22 | Miejsca na widowni w kinach stałych (stan w dniu 31 XII) na 1000 ludności | 4,8 | 6,3 | 6,6 | 6,4 | 6,4 | 6,8 |
| 23 | Widzowie w kinach stałych na 1000 ludności | 543 | 745 | 838 | 788 | 1060 | 778 |

a Łącznie z lekarzami, pielęgniarkami odbywającymi staż podyplomowy. b Od 2005 r. pracujący bezpośrednio z państwowej lub samorządu terytorialnego albo NFZ. c Łącznie z magistrami pielęgniarstwa. d Od 2004 r. bez łóżek na oddziałach dla noworodków. f Patrz uwagi ogólne, ust. 9 na str. 14. g Bez aptek w stacjonarnych zakładach opieki
a Doctors, nurses including interns undergoing training. b Since 2005 persons working directly with patients, i.e. administration and National Health Fund. c Including master of nursing. d Since 2004 excluding beds in hospital wards
f See general notes, item 9 on page 14. g Excluding pharmacies in in-patient health care facilities, e.g., in hospitals and

| 2006 | 2007 | 2008 | 2009 | 2010 | 2011 | SPECIFICATION | No. |
|------|------|------|------|------|------|---------------|-----|
|------|------|------|------|------|------|---------------|-----|

I POMOC SPOŁECZNA
AND SOCIAL WELFARE

| | | | | | | | |
|-------|-------|-------------------|-------------------|-------------------|-------------------|---|----|
| | | | | | | <i>Medical personnel^{ab} (as of 31 XII):</i> | |
| 7227 | 7099 | 6952 | 6992 | 7180 | 7258 | <i>doctors</i> | 1 |
| 1259 | 1259 | 1146 | 1182 | 1271 | 1306 | <i>dentists</i> | 2 |
| 15404 | 15504 | 15787 | 16548 | 16591 | 16387 | <i>nurses^c</i> | 3 |
| 41,9 | 41,5 | 44,2 ^e | 43,6 ^e | 42,8 ^f | 42,9 ^e | <i>Beds in general hospitals^d (as of 31 XII) per 10 thous. population</i> | 4 |
| 1611 | 1621 | 1702 | 1472 | 1688 ^f | 1787 | <i>In-patients in general hospitals per 10 thous. population</i> | 5 |
| 1184 | 1280 | 1304 | 1362 | 1403 | 1620 | <i>Out-patient health care institutions (as of 31 XII)</i> | 6 |
| 944 | 941 | 930 | 967 | 991 | 1083 | <i>Public pharmacies^g (as of 31 XII)</i> | 7 |
| 3465 | 3485 | 3535 | 3411 | 3367 ^f | 3090 | <i>Population per pharmacy (as of 31 XII)</i> | 8 |
| | | | | | | <i>Consultations provided within the scope of out-patient health care per capita:</i> | |
| 6,6 | 6,8 | 6,8 | 6,8 | 6,5 ^f | 6,8 | <i>medical</i> | 9 |
| 0,8 | 0,9 | 0,8 | 0,8 | 0,9 | 0,9 | <i>dental</i> | 10 |
| 21,3 | 23,6 | 24,1 | 23,3 | 22,3 ^f | 26,8 | <i>Children in facilities for children up to the age 3^h (as of 31 XII) per 1000 children up to age 3</i> | 11 |

TURYSTYKA
TOURISM

| | | | | | | | |
|------|------|------|------|-------------------|------|--|----|
| 766 | 763 | 763 | 762 | 759 | 747 | <i>Public libraries (including branches; as of 31 XII)</i> | 12 |
| 3315 | 3308 | 3306 | 3281 | 3247 ^f | 3245 | <i>Public library collections (as of 31 XII) per 1000 population in vol.</i> | 13 |
| 215 | 208 | 204 | 203 | 201 ^f | 198 | <i>Public library borrowers per 1000 population</i> | 14 |
| | | | | | | <i>Public library loans in vol.:</i> | |
| 3781 | 3629 | 3496 | 3428 | 3263 ^f | 3216 | <i>per 1000 population</i> | 15 |
| 17,6 | 17,4 | 17,1 | 16,8 | 16,2 | 16,2 | <i>per borrower</i> | 16 |
| 1,6 | 1,5 | 1,6 | 1,8 | 1,7 | 1,8 | <i>Seats in theatres and music institutions (as of 31 XII) per 1000 population</i> | 17 |
| 216 | 237 | 292 | 340 | 301 ^f | 305 | <i>Audience in theatres and music institutions per 1000 population</i> | 18 |
| 103 | 106 | 108 | 111 | 115 | 112 | <i>Museums (as of 31 XII)</i> | 19 |
| 1677 | 1836 | 1863 | 1832 | 1945 ^f | 2461 | <i>Museum and exhibition visitors per 1000 population</i> | 20 |
| 47 | 47 | 45 | 43 | 46 | 46 | <i>Fixed cinemas (as of 31 XII)</i> | 21 |
| 6,8 | 6,7 | 6,6 | 7,2 | 7,3 | 7,1 | <i>Seats in fixed cinemas (as of 31 XII) per 1000 population</i> | 22 |
| 1033 | 1008 | 1011 | 1081 | 1102 ^f | 1065 | <i>Audience in fixed cinemas per 1000 population</i> | 23 |

cjentem, tj. bez osób, dla których głównym miejscem pracy jest uczelnia, opieka społeczna, jednostka administracji państw szpitalnych przy stacjach pogotowia ratunkowego i innych samodzielnych oddziałach. e Łącznie z inkubatorami oraz zdrowotnej, np. w szpitalach, w sanatoriach. h Patrz uwagi ogólne, ust. 5 na str 38.

excluding persons for whom the primary workplace is university, social assistance, units of state or local self-government located near emergency stations and in the other independent wards. e Including incubators and places for newborns. sanatoria. h See general notes, item 5 on page 38.

I. WAŻNIEJSZE DANE O WOJEWÓDZTWIE (cd.)
MAJOR DATA ON THE VOIVODSHIP (cont.)

| Lp. | WYSZCZEGÓLNIENIE | 2000 | 2001 | 2002 | 2003 | 2004 | 2005 |
|--|---|------|------|-------------------|------|------|------|
| KULTURA. CULTURE. | | | | | | | |
| | Abonenci (stan w dniu 31 XII) na 1000 ludności: | | | | | | |
| 1 | radiowi | 221 | 212 | 211 | 204 | 201 | 199 |
| 2 | telewizyjni | 213 | 204 | 203 | 196 | 194 | 192 |
| 3 | Turystyczne obiekty zbiorowego zakwaterowania (stan w dniu 31 VII) | 911 | 898 | 820 | 878 | 873 | 825 |
| 4 | w tym hotele | 77 | 98 | 114 | 136 | 154 | 152 |
| 5 | Miejsca noclegowe (stan w dniu 31 VII) na 10 tys. ludności | 203 | 197 | 194 | 200 | 200 | 189 |
| 6 | Korzystający z noclegów na 1000 ludności | 610 | 586 | 599 | 630 | 708 | 764 |
| ROLNICTWO I AGRICULTURE AND | | | | | | | |
| 7 | Użytki rolne ^b (stan w czerwcu) w tys. ha | 842 | 841 | 782 ^c | 749 | 745 | 711 |
| 8 | w tym w dobrej kulturze rolnej w % | . | . | . | . | . | . |
| 9 | Powierzchnia zasiewów (stan w czerwcu) w tys. ha . | 525 | 516 | 383 ^c | 399 | 429 | 402 |
| | w tym w %: | | | | | | |
| 10 | zboża podstawowe (łącznie z mieszankami zbożowymi) | 53,3 | 53,0 | 64,0 ^c | 61,1 | 58,1 | 60,3 |
| 11 | w tym: pszenica | 24,4 | 24,3 | 29,6 ^c | 26,9 | 26,0 | 26,0 |
| 12 | żyto | 4,1 | 3,6 | 4,1 ^c | 3,2 | 2,7 | 2,4 |
| 13 | ziemniaki | 17,1 | 17,2 | 16,5 ^c | 15,4 | 13,5 | 12,2 |
| 14 | buraki cukrowe | 0,3 | 0,3 | 0,5 ^c | 0,5 | 0,5 | 0,4 |
| | Zbiory w tys. t: | | | | | | |
| 15 | zboża podstawowe (łącznie z mieszankami zbożowymi) | 767 | 726 | 731 | 696 | 794 | 771 |
| 16 | w tym: pszenica | 372 | 350 | 357 | 315 | 379 | 360 |
| 17 | żyto | 52,3 | 44,3 | 41,2 | 31,9 | 30,8 | 25,7 |
| 18 | ziemniaki | 1601 | 1101 | 1163 | 1097 | 983 | 874 |
| 19 | buraki cukrowe | 68,8 | 51,9 | 77,3 | 87,6 | 86,0 | 85,8 |
| | Plony z 1 ha w dt: | | | | | | |
| 20 | zboża podstawowe (łącznie z mieszankami zbożowymi) | 27,4 | 26,6 | 29,8 | 28,6 | 31,9 | 31,8 |
| 21 | w tym: pszenica | 29,0 | 28,0 | 31,5 | 29,4 | 34,0 | 34,4 |
| 22 | żyto | 24,2 | 24,0 | 26,2 | 24,9 | 26,9 | 26,3 |
| 23 | ziemniaki | 178 | 124 | 184 | 179 | 170 | 178 |
| 24 | buraki cukrowe | 393 | 295 | 438 | 425 | 438 | 491 |
| | Zwierzęta gospodarskie: | | | | | | |
| | bydło (stan w czerwcu): | | | | | | |
| 25 | w tysiącach sztuk | 391 | 334 | 287 ^c | 294 | 271 | 273 |
| 26 | na 100 ha użytków rolnych ^d w szt. | 46,4 | 39,7 | 36,7 ^c | 39,1 | 36,1 | 38,4 |
| | trzoda chlewna (stan w końcu lipca): | | | | | | |
| 27 | w tysiącach sztuk | 478 | 482 | 543 ^c | 533 | 489 | 495 |
| 28 | na 100 ha użytków rolnych ^d w szt. | 56,7 | 57,2 | 69,2 ^c | 70,8 | 65,2 | 69,7 |

a Patrz uwagi ogólne, ust 9. na str 14. b Według granic administracyjnych; bez gruntów niestanowiących gospodarstw i 30 VI 2010 r. d Do przeliczeń przyjęto użytki rolne według siedziby użytkownika gospodarstwa bez gruntów niestanowią

a See general notes, item 9, on page 14. b By administrative borders; excluding non-farm land; in 2010 by the land by the land user's seat excluding non-farm land.

| 2006 | 2007 | 2008 | 2009 | 2010 | 2011 | SPECIFICATION | No. |
|------|------|------|------|------|------|---------------|-----|
|------|------|------|------|------|------|---------------|-----|

TURYSTYKA (dok.)

TOURISM (cont.)

| | | | | | | | |
|-----|-----|-----|-----|------------------|-----|---|---|
| | | | | | | <i>Subscribers (as of 31 XII) per 1000 population:</i> | |
| 173 | 166 | 153 | 145 | 142 ^a | 141 | radio | 1 |
| 167 | 160 | 147 | 140 | 136 ^a | 135 | television | 2 |
| 819 | 843 | 872 | 894 | 875 | 880 | <i>Collective tourist accommodation establishments (as of 31 VII)</i> | 3 |
| 158 | 180 | 204 | 231 | 249 | 275 | of which hotels | 4 |
| 192 | 196 | 210 | 209 | 210 ^a | 219 | <i>Number of beds (as of 31 VII) per 10 thous. population</i> | 5 |
| 806 | 864 | 826 | 826 | 862 ^a | 938 | <i>Tourists accommodated per 1000 population</i> | 6 |

LEŚNICTWO

FORESTRY

| | | | | | | | |
|------|------|------|------|-------------------|------|--|----|
| 696 | 718 | 722 | 691 | 664 ^c | 683 | <i>Agricultural land^b (as of June) in thous. ha</i> | 7 |
| . | 93,7 | 96,0 | 96,5 | 90,5 ^c | 92,1 | of which in good agricultural condition: | 8 |
| 409 | 401 | 422 | 402 | 301 ^c | 326 | <i>Sown area (as of June) in thous. ha</i> | 9 |
| | | | | | | of which in %: | |
| 59,0 | 61,9 | 61,6 | 61,6 | 65,0 ^c | 66,6 | basic cereals (including cereal mixed) | 10 |
| 25,1 | 25,6 | 26,4 | 27,7 | 28,8 ^c | 30,8 | of which: wheat | 11 |
| 1,6 | 2,2 | 2,2 | 2,2 | 2,7 ^c | 2,3 | rye | 12 |
| 10,9 | 12,5 | 11,0 | 10,7 | 11,9 ^c | 9,7 | potatoes | 13 |
| 0,3 | 0,3 | 0,2 | 0,3 | 0,5 ^c | 0,3 | sugar beets | 14 |
| | | | | | | <i>Crop production in thous. t:</i> | |
| 592 | 777 | 839 | 754 | 577 | 711 | basic cereals (including cereal mixed) | 15 |
| 257 | 343 | 389 | 364 | 277 | 353 | of which: wheat | 16 |
| 13,4 | 23,8 | 26,1 | 23,0 | 21,2 | 20,6 | rye | 17 |
| 672 | 889 | 803 | 687 | 524 | 651 | potatoes | 18 |
| 66,2 | 74,9 | 65,0 | 77,9 | 44,4 | 64,1 | sugar beets | 19 |
| | | | | | | <i>Yields per 1 ha in dt:</i> | |
| 24,5 | 31,3 | 32,3 | 30,5 | 29,5 | 32,7 | basic cereals (including cereal mixed) | 20 |
| 25,0 | 33,3 | 34,9 | 32,7 | 32,0 | 35,2 | of which: wheat | 21 |
| 20,2 | 26,8 | 27,7 | 26,1 | 26,0 | 27,3 | rye | 22 |
| 150 | 177 | 173 | 161 | 146 | 205 | potatoes | 23 |
| 471 | 626 | 629 | 584 | 283 | 631 | sugar beets | 24 |
| | | | | | | <i>Livestock:</i> | |
| | | | | | | cattle (as of June): | |
| 274 | 266 | 229 | 196 | 202 ^c | 182 | in thousand heads | 25 |
| 39,5 | 37,2 | 31,7 | 28,4 | 30,4 ^c | 26,7 | per 100 ha of agricultural land ^d in heads | 26 |
| | | | | | | pigs (as of the end of July): | |
| 524 | 460 | 436 | 367 | 360 ^c | 273 | in thousand heads | 27 |
| 75,4 | 64,2 | 60,4 | 53,1 | 54,2 ^c | 39,9 | per 100 ha of agricultural land ^d in heads | 28 |

rolnych; w 2010 r. według siedziby użytkownika. c Dane powszechnych spisów rolnych według stanu w dniu 20 V 2002 r. cych gospodarstw rolnych.

user's seat. c Data of agricultural censuses as of 20 V 2002 and 30 VI 2010. d Calculations are based on agricultural land

I. WAŻNIEJSZE DANE O WOJEWÓDZTWIE (cd.)
MAJOR DATA ON THE VOIVODSHIP (cont.)

| Lp. | WYSZCZEGÓLNIENIE | 2000 | 2001 | 2002 | 2003 | 2004 | 2005 |
|--------------------------------|--|------|------|-------------------|------|------|--------|
| ROLNICTWO I AGRICULTURE AND | | | | | | | |
| | Produkcja na 1 ha użytków rolnych ^a : | | | | | | |
| 1 | żywcza rzeźnego w przeliczeniu na mięso (łącznie z tłuszczami i podrobami) ^b w kg | 160 | 146 | 163 | 188 | 165 | 193 |
| 2 | mleka krowiego w l | 900 | 838 | 828 | 854 | 819 | 723 |
| | Skup produktów rolnych na 1 ha użytków rolnych ^a : | | | | | | |
| 3 | ziarno zbóż podstawowych (łącznie z mieszankami zbożowymi) w kg | 49 | 27 | 34 | 48 | 41 | 59 |
| 4 | ziemniaki w kg | 13 | 13 | 15 | 13 | 14 | 12 |
| 5 | buraki cukrowe w kg | 82 | 62 | 99 | 116 | 113 | 121 |
| 6 | żywiec rzeźny w przeliczeniu na mięso (łącznie z tłuszczami) ^c w kg | 91 | 81 | 98 | 122 | 116 | 133 |
| 7 | mleko krowie w l | 214 | 216 | 233 | 204 | 216 | 219 |
| | Zużycie nawozów w przeliczeniu na czysty składnik na 1 ha użytków rolnych ^{ad} w kg: | | | | | | |
| 8 | mineralnych lub chemicznych (łącznie z wieloskładnikowymi) | 73,7 | 73,6 | 68,4 | 77,1 | 83,2 | 93,8 |
| 9 | wapniowych | 105 | 109 | 82,4 | 79,8 | 72,0 | 72,9 |
| 10 | Ciągniki rolnicze (stan w czerwcu) ^e na 100 ha użytków rolnych ^a w szt. | 11,6 | 11,6 | 14,2 ^f | 14,8 | 14,8 | 16,4 |
| 11 | Powierzchnia gruntów leśnych (stan w dniu 31 XII) w tys. ha | 434 | 434 | 433 | 435 | 436 | 436 |
| | Powierzchnia lasów (stan w dniu 31 XII): | | | | | | |
| 12 | w tysiącach hektarów | 429 | 430 | 429 | 431 | 431 | 431 |
| 13 | na 1 mieszkańca w ha | 0,1 | 0,1 | 0,1 | 0,1 | 0,1 | 0,1 |
| 14 | Lesistość (stan w dniu 31 XII) w % | 28,4 | 28,4 | 28,4 | 28,4 | 28,4 | 28,4 |
| 15 | Pozyskanie drewna (grubizny) na 100 ha powierzchni lasów w m ³ | 240 | 218 | 237 | 253 | 268 | 279 |
| PRZE INDU | | | | | | | |
| | Produkcja sprzedana przemysłu: | | | | | | |
| 16 | w milionach złotych (ceny bieżące) | . | . | . | . | . | 44322 |
| 17 | na 1 zatrudnionego w zł (ceny bieżące) | . | . | . | . | . | 234512 |
| 18 | na 1 mieszkańca w zł (ceny bieżące) | . | . | . | . | . | 13584 |
| BUDOWNIC CONSTRUC | | | | | | | |
| | Sprzedaż produkcji budowlano-montażowej ^h (ceny bieżące): | | | | | | |
| 19 | w milionach złotych | . | . | . | . | . | 3210 |
| 20 | na 1 mieszkańca w zł | . | . | . | . | . | 984 |
| 21 | w tym sektor prywatny w % ogółem | . | . | . | . | . | 95,8 |

a Do przeliczeń przyjęto użytki rolne według siedziby użytkownika gospodarstwa bez gruntów niestanowiących gospodarstwa. b Wołowe, cielęce, wieprzowe, baranie, końskie i drobiowe; w wadze poubojowej. c W roku gospodarczym. d W roku gospodarczym. e Patrz uwagi ogólne, ust. 9 na str. 14. f Zrealizowanej przez podmioty budowlane - według miejsca wykonywania robót;

a Calculations are based on agricultural land by the land user's seat excluding non-farm land. b Beef, veal, pork, and poultry; in post-slaughter warm weight. d In farming year. e Until 2004 - as of 31 XII. f Data of agricultural censuses as of performing works; data concern economic entities employing more than 9 persons.

| 2006 | 2007 | 2008 | 2009 | 2010 | 2011 | SPECIFICATION | No. |
|------|------|------|------|------|------|---------------|-----|
|------|------|------|------|------|------|---------------|-----|

LEŚNICTWO (dok.)
FORESTRY (cont.)

| | | | | | | | |
|------|------|------|------|-------------------|------|--|----|
| | | | | | | <i>Production per 1 ha of agricultural land^f:</i> | |
| 230 | 234 | 186 | 199 | 194 | 182 | <i>animals for slaughter in terms of meat (including fats and pluck)^g in kg</i> | 1 |
| 665 | 653 | 640 | 561 | 532 | 508 | <i>cows' milk in l</i> | 2 |
| | | | | | | <i>Procurement of agricultural products per 1 ha of agricultural land^f:</i> | |
| 67 | 60 | 51 | 73 | 52 | 44 | <i>basic cereal grains (including cereal mixed) in kg</i> | 3 |
| 13 | 14 | 14 | 22 | 22 | 21 | <i>potatoes in kg</i> | 4 |
| 95 | 105 | 90 | 113 | 67 | 87 | <i>sugar beets in kg</i> | 5 |
| 163 | 159 | 126 | 132 | 143 | 174 | <i>animals for slaughter in terms of meat (including fats^c in kg</i> | 6 |
| 217 | 196 | 207 | 219 | 208 | 187 | <i>cows' milk in l</i> | 7 |
| | | | | | | <i>Consumption of fertilizers in terms of pure ingredient per 1 ha of agricultural land^g in kg:</i> | |
| 81,9 | 70,9 | 70,5 | 62,0 | 56,3 | 71,9 | <i>mineral or chemical (including mixed fertilizers)</i> | 8 |
| 13,9 | 8,2 | 7,8 | 6,9 | 11,7 | 12,6 | <i>lime</i> | 9 |
| . | 17,9 | 17,6 | 18,5 | 17,6 ^f | . | <i>Agricultural tractors (as of June)^g per 100 ha of agricultural land^f in units</i> | 10 |
| 436 | 437 | 438 | 438 | 439 | 440 | <i>Forest land (as of 31 XII) in thous. ha</i> | 11 |
| | | | | | | <i>Forest areas (as of 31 XII):</i> | |
| 431 | 432 | 432 | 432 | 434 | 435 | <i>in thousand hectares</i> | 12 |
| 0,1 | 0,1 | 0,1 | 0,1 | 0,1 | 0,1 | <i>per capita in ha</i> | 13 |
| 28,4 | 28,5 | 28,5 | 28,5 | 28,6 | 28,6 | <i>Forest cover (as of 31 XII) in %</i> | 14 |
| 259 | 290 | 278 | 265 | 291 | 281 | <i>Removals (timber) per 100 ha of forest area in m³</i> | 15 |

MYSŁ
STRY

| | | | | | | | |
|--------|--------|--------|--------|--------------------|--------|--|----|
| | | | | | | <i>Sold production of industry:</i> | |
| 51498 | 58409 | 58045 | 54698 | 63250 | 74489 | <i>in million zlotys (current prices)</i> | 16 |
| 269742 | 292089 | 282152 | 281396 | 325070 | 371646 | <i>per employee in zl (current prices)</i> | 17 |
| 15760 | 17837 | 17684 | 16612 | 18989 ^g | 22296 | <i>per capita in zl (current prices)</i> | 18 |

TWO
TION

| | | | | | | | |
|------|------|------|------|-------------------|------|--|----|
| | | | | | | <i>Sales of construction and assembly production^h (current prices):</i> | |
| 4287 | 5287 | 6825 | 7285 | 7454 | 9133 | <i>in million zlotys</i> | 19 |
| 1312 | 1614 | 2079 | 2212 | 2238 ^g | 2734 | <i>per capita in zl</i> | 20 |
| 96,5 | 96,5 | 94,4 | 98,4 | 98,7 | 98,3 | <i>of which private sector in % of total</i> | 21 |

stw rolnych. *b* Wołowe, cielęce, wieprzowe, baranie, końskie, drobiowe, kozie, królicze i dziczyzna; w wadze poubojowej e Do 2004 r. - stan w dniu 31 XII. *f* Dane powszechnych spisów rolnych według stanu w dniu 20 V 2002 r. i 30 VI 2010 r. dane dotyczą podmiotów gospodarczych, w których liczba pracujących przekracza 9 osób. *mutton, horseflesh, poultry, goat, rabbit and game; in post-slaughter warm weight. c* Beef, veal, pork, mutton, horseflesh 20 V 2002 and 30 VI 2010. *g* See general notes, item 9 on page 14. *h* Realized by construction units - by place

I. WAŻNIEJSZE DANE O WOJEWÓDZTWIE (cd.)
MAJOR DATA ON THE VOIVODSHIP (cont.)

| Lp. | WYSZCZEGÓLNIENIE | 2000 | 2001 | 2002 | 2003 | 2004 | 2005 |
|-----|------------------|------|------|------|------|------|------|
|-----|------------------|------|------|------|------|------|------|

TRANSPORT I
TRANSPORT AND

| | | | | | | | |
|----|--|-------|-------|-------|-------|-------|-------|
| | Linie kolejowe eksploatowane normalnotorowe: | | | | | | |
| 1 | w kilometrach | 1141 | 1149 | 1163 | 1143 | 1119 | 1116 |
| 2 | na 100 km ² powierzchni ogólnej w km | 7,5 | 7,6 | 7,7 | 7,5 | 7,4 | 7,3 |
| | Drogi publiczne o twardej nawierzchni (miejskie i zamiejskie): | | | | | | |
| 3 | w kilometrach | 21784 | 21619 | 21736 | 21524 | 21765 | 21916 |
| 4 | na 100 km ² powierzchni ogólnej w km | 144 | 143 | 144 | 142 | 143 | 144 |
| | Samochody osobowe zarejestrowane ^a : | | | | | | |
| 5 | w tysiącach sztuk | 829 | 944 | . | 947 | 1002 | 1057 |
| 6 | na 1000 ludności | 257 | 292 | x | 291 | 307 | 324 |
| | Placówki pocztowe ^c : | | | | | | |
| 7 | w liczbach bezwzględnych | 651 | 656 | 621 | 638 | 635 | 639 |
| 8 | na 10 tys. ludności | 2,0 | 2,0 | 1,9 | 2,0 | 1,9 | 2,0 |
| | Telefoniczne łącza główne ^d : | | | | | | |
| 9 | w tysiącach | 842 | 889 | 943 | 1058 | 1013 | 952 |
| 10 | na 1000 ludności | 261 | 275 | 291 | 325 | 311 | 292 |

HAN
TRA

| | | | | | | | |
|----|--|-------|-------|-------|-------|-------|-------|
| | Sprzedaż detaliczna towarów (ceny bieżące): | | | | | | |
| 11 | w milionach złotych | 27893 | 29452 | 31926 | 34629 | 38778 | 39579 |
| 12 | na 1 mieszkańca w zł | 8657 | 9109 | 9874 | 10662 | 11909 | 12130 |
| 13 | Sklepy ^e (stan w dniu 31 XII) w tys. | 34,4 | 36,9 | 37,2 | 30,5 | 32,3 | 32,6 |
| 14 | Liczba ludności (stan w dniu 31 XII) na 1 sklep ^e | 94 | 88 | 87 | 107 | 101 | 100 |

FINANSE
PUBLIC

| | | | | | | | |
|----|---|------|------|------|------|------|------|
| | Budżety gmin^f | | | | | | |
| | Dochody: | | | | | | |
| 15 | w milionach złotych | 2544 | 2803 | 3067 | 3175 | 3467 | 4011 |
| 16 | na 1 mieszkańca w zł | 1124 | 1235 | 1351 | 1388 | 1510 | 1742 |
| | Wydatki: | | | | | | |
| 17 | w milionach złotych | 2626 | 2855 | 3129 | 3281 | 3573 | 4049 |
| 18 | na 1 mieszkańca w zł | 1161 | 1258 | 1378 | 1435 | 1556 | 1759 |
| | Budżety miast na prawach powiatu | | | | | | |
| | Dochody: | | | | | | |
| 19 | w milionach złotych | 1751 | 1910 | 1947 | 2016 | 2285 | 2568 |
| 20 | na 1 mieszkańca w zł | 1825 | 1981 | 2022 | 2098 | 2379 | 2674 |
| | Wydatki: | | | | | | |
| 21 | w milionach złotych | 1928 | 2213 | 2115 | 2037 | 2445 | 2676 |
| 22 | na 1 mieszkańca w zł | 2009 | 2296 | 2196 | 2119 | 2545 | 2787 |

a W 2004 r. dane częściowo szacunkowe dla pojazdów, które nie zostały wprowadzone do systemu „Pojazd”. b Patrz dotyczą operatorów telekomunikacyjnych sieci publicznej. e Ze względu na zmianę metody badania sklepów i stacji dane f Bez dochodów i wydatków gmin mających również status miasta na prawach powiatu.

a In 2004 data partially estimated, for vehicles not registered in the “Pojazd” system. b See general notes, telecommunication network. e Due to a change of the method of shops and petrol stations survey since 2003 presented f Excluding revenue and expenditure of gminas which are also cities with powiat status.

| 2006 | 2007 | 2008 | 2009 | 2010 | 2011 | SPECIFICATION | No. |
|------|------|------|------|------|------|---------------|-----|
|------|------|------|------|------|------|---------------|-----|

ŁĄCZNOŚĆ - stan w dniu 31 XII
COMMUNICATIONS - as of 31 XII

| | | | | | | | |
|-------|-------|-------|-------|------------------|-------|--|----|
| 1121 | 1108 | 1108 | 1130 | 1127 | 1131 | Railway lines operated - standard gauge: | |
| 7,4 | 7,3 | 7,3 | 7,4 | 7,4 | 7,4 | in kilometres | 1 |
| | | | | | | per 100 km ² of total area in km | 2 |
| 22073 | 22372 | 22561 | 22469 | 23651 | 23962 | Hard surface public roads (urban and non-urban): | |
| 145 | 148 | 149 | 148 | 156 | 158 | in kilometres | 3 |
| | | | | | | per 100 km ² of total area in km | 4 |
| 1137 | 1234 | 1340 | 1375 | 1439 | 1508 | Registered passenger cars ^a : | |
| 348 | 376 | 408 | 417 | 431 ^b | 450 | in thousand units | 5 |
| | | | | | | per 1000 population | 6 |
| 637 | 638 | 636 | 622 | 615 | 608 | Post offices ^c : | |
| 1,9 | 1,9 | 1,9 | 1,9 | 1,8 ^b | 1,8 | in absolute numbers | 7 |
| | | | | | | per 10 thous. population | 8 |
| 910 | 842 | 759 | 698 | 680 | 596 | Telephone main line ^d : | |
| 278 | 257 | 231 | 212 | 204 ^b | 178 | in thousands | 9 |
| | | | | | | per 1000 population | 10 |

DEL
DE

| | | | | | | | |
|-------|-------|-------|-------|--------------------|-------|---|----|
| 43702 | 49781 | 54842 | 54176 | 57262 | 59629 | Retail sales (current prices): | |
| 13374 | 15202 | 16708 | 16453 | 17191 ^b | 17848 | in million zlotys | 11 |
| 34,8 | 32,6 | 33,7 | 31,8 | 30,4 | 30,8 | per capita in zł | 12 |
| 94 | 101 | 98 | 104 | 110 ^b | 109 | Shops ^e (as of 31 XII) in thous. | 13 |
| | | | | | | Population (as of 31 XII) per shop ^e | 14 |

PUBLICZNE
FINANCE

| | | | | | | | |
|------|------|------|------|-------------------|------|---|----|
| | | | | | | Budgets of gminas^f | |
| 4559 | 5106 | 5499 | 5801 | 6602 | 6987 | Revenue: | |
| 1974 | 2203 | 2365 | 2481 | 2780 ^b | 2930 | in million zlotys | 15 |
| | | | | | | per capita in zł | 16 |
| 4690 | 5030 | 5601 | 6260 | 7149 | 7463 | Expenditure: | |
| 2031 | 2171 | 2409 | 2677 | 3010 ^b | 3130 | in million zlotys | 17 |
| | | | | | | per capita in zł | 18 |
| | | | | | | Budgets of cities with powiat status | |
| 2928 | 3453 | 3708 | 3935 | 4235 | 4220 | Revenue: | |
| 3055 | 3607 | 3876 | 4122 | 4430 ^b | 4412 | in million zlotys | 19 |
| | | | | | | per capita in zł | 20 |
| 3101 | 3650 | 3887 | 4230 | 4296 | 4212 | Expenditure: | |
| 3236 | 3812 | 4063 | 4430 | 4493 ^b | 4404 | in million zlotys | 21 |
| | | | | | | per capita in zł | 22 |

uwagi ogólne, ust. 9 na str. 14. c Do 2001 r. placówki pocztowe i placówki usług telekomunikacyjnych. d Dane od 2003 r. nie są w pełni porównywalne z danymi za lata poprzednie; patrz uwagi ogólne, ust. 1 na str. 42.

item 9, on page 14. c Until 2001 post offices and telecommunication service offices. d Date concern operators of the public data are not fully comparable with data for previous years, see general notes, item 1 on page 42.

I. WAŻNIEJSZE DANE O WOJEWÓDZTWIE (cd.)
MAJOR DATA ON THE VOIVODSHIP (cont.)

| Lp. | WYSZCZEGÓLNIENIE | 2000 | 2001 | 2002 | 2003 | 2004 | 2005 |
|-----|------------------|------|------|------|------|------|------|
|-----|------------------|------|------|------|------|------|------|

**FINANSE
PUBLIC**

| | | | | | | | |
|---|----------------------------|-----|------|-----|-----|-----|------|
| | Budżety powiatów | | | | | | |
| | Dochody: | | | | | | |
| 1 | w milionach złotych | 908 | 1045 | 956 | 880 | 959 | 1075 |
| 2 | na 1 mieszkańca w zł | 401 | 460 | 421 | 385 | 418 | 467 |
| | Wydatki: | | | | | | |
| 3 | w milionach złotych | 912 | 1062 | 986 | 900 | 957 | 1096 |
| 4 | na 1 mieszkańca w zł | 403 | 468 | 434 | 393 | 417 | 476 |
| | Budżet województwa | | | | | | |
| | Dochody: | | | | | | |
| 5 | w milionach złotych | 272 | 325 | 324 | 371 | 486 | 470 |
| 6 | na 1 mieszkańca w zł | 84 | 101 | 100 | 114 | 149 | 144 |
| | Wydatki: | | | | | | |
| 7 | w milionach złotych | 278 | 352 | 365 | 383 | 424 | 534 |
| 8 | na 1 mieszkańca w zł | 86 | 109 | 113 | 118 | 130 | 164 |

**INWESTYCJE.
INVESTMENTS.**

| | | | | | | | |
|----|---|--------|--------|--------|--------|--------|--------|
| | Nakłady inwestycyjne (ceny bieżące): | | | | | | |
| 9 | w milionach złotych | 9407 | 7923 | 8234 | 9236 | 9186 | 10056 |
| 10 | na 1 mieszkańca w zł | 2920 | 2450 | 2546 | 2844 | 2821 | 3082 |
| | Udział w nakładach inwestycyjnych (ceny bieżące) w %: | | | | | | |
| 11 | przemysłu | . | . | . | . | . | . |
| 12 | handlu; napraw pojazdów samochodowych ^a | . | . | . | . | . | . |
| 13 | transportu i gospodarki magazynowej | . | . | . | . | . | . |
| 14 | obsługi rynku nieruchomości ^a | . | . | . | . | . | . |
| | Wartość brutto środków trwałych (stan w dniu 31 XII; bieżące ceny ewidencyjne): | | | | | | |
| 15 | w milionach złotych | 100926 | 108727 | 115915 | 121619 | 125499 | 131041 |
| 16 | na 1 mieszkańca w zł | 31255 | 33596 | 35807 | 37387 | 38494 | 40121 |
| | Udział w wartości brutto środków trwałych (stan w dniu 31 XII; bieżące ceny ewidencyjne) w %: | | | | | | |
| 17 | przemysłu | . | . | . | . | . | . |
| 18 | handlu; napraw pojazdów samochodowych ^a | . | . | . | . | . | . |
| 19 | transportu i gospodarki magazynowej | . | . | . | . | . | . |
| 20 | obsługi rynku nieruchomości ^a | . | . | . | . | . | . |

a Patrz uwagi ogólne, ust 9 na str. 14. b Od 2002 r. dane nieporównywalne z danymi za lata poprzednie.

a See general notes, item 9 on page 14. b Since 2002 data are not comparable with data for previous years.

| 2006 | 2007 | 2008 | 2009 | 2010 | 2011 | SPECIFICATION | No. |
|------|------|------|------|------|------|---------------|-----|
|------|------|------|------|------|------|---------------|-----|

PUBLICZNE (dok.)

FINANCE (cont.)

| | | | | | | | |
|------|------|------|------|------------------|------|-----------------------------|---|
| | | | | | | Budgets of powiats | |
| | | | | | | <i>Revenue:</i> | |
| 1182 | 1310 | 1488 | 1658 | 1919 | 1933 | <i>in million zlotys</i> | 1 |
| 512 | 565 | 640 | 709 | 808 ^a | 811 | <i>per capita in zł</i> | 2 |
| | | | | | | <i>Expenditure:</i> | |
| 1252 | 1332 | 1511 | 1751 | 2035 | 1994 | <i>in million zlotys</i> | 3 |
| 542 | 575 | 650 | 749 | 857 ^a | 836 | <i>per capita in zł</i> | 4 |
| | | | | | | Budget of voivodship | |
| | | | | | | <i>Revenue:</i> | |
| 628 | 746 | 930 | 1430 | 1077 | 1315 | <i>in million zlotys</i> | 5 |
| 192 | 228 | 283 | 434 | 323 ^a | 394 | <i>per capita in zł</i> | 6 |
| | | | | | | <i>Expenditure:</i> | |
| 628 | 726 | 923 | 1498 | 1199 | 1404 | <i>in million zlotys</i> | 7 |
| 192 | 222 | 281 | 455 | 360 ^a | 420 | <i>per capita in zł</i> | 8 |

ŚRODKI TRWAŁE^bFIXED ASSETS^b

| | | | | | | | |
|--------|--------|--------|--------|--------------------|--------|---|----|
| | | | | | | <i>Investment outlays (current prices):</i> | |
| 12962 | 15184 | 16101 | 14903 | 16024 | 18144 | <i>in million zlotys</i> | 9 |
| 3967 | 4637 | 4905 | 4526 | 4811 ^a | 5431 | <i>per capita in zł</i> | 10 |
| | | | | | | <i>Share in investment outlays (current prices) in %:</i> | |
| . | . | 28,0 | 25,5 | 22,8 | 28,3 | <i>industry</i> | 11 |
| . | . | 13,1 | 11,3 | 8,6 | 9,0 | <i>trade; repair of motor vehicles^Δ</i> | 12 |
| . | . | 15,5 | 17,7 | 16,7 | 17,3 | <i>transportation and storage</i> | 13 |
| . | . | 16,5 | 15,4 | 15,2 | 13,5 | <i>real estate activities</i> | 14 |
| | | | | | | <i>Gross value of fixed assets (as of 31 XII; current book-keeping prices):</i> | |
| 137138 | 148583 | 160458 | 173531 | 184326 | 196608 | <i>in million zlotys</i> | 15 |
| 41923 | 45314 | 48814 | 52613 | 55242 ^a | 58745 | <i>per capita in zł</i> | 16 |
| | | | | | | <i>Share in gross value of fixed assets (as of 31 XII, current book-keeping prices) in %:</i> | |
| . | . | 29,9 | 30,1 | 28,6 | 28,3 | <i>industry</i> | 17 |
| . | . | 9,3 | 8,7 | 9,3 | 9,1 | <i>trade; repair of motor vehicles^Δ</i> | 18 |
| . | . | 11,4 | 11,8 | 12,2 | 12,3 | <i>transportation and storage</i> | 19 |
| . | . | 23,1 | 22,1 | 21,8 | 21,4 | <i>real estate activities</i> | 20 |

I. WAŻNIEJSZE DANE O WOJEWÓDZTWIE (dok.)
MAJOR DATA ON THE VOIVODSHIP (cont.)

| Lp. | WYSZCZEGÓLNIENIE | 2000 | 2001 | 2002 | 2003 | 2004 | 2005 |
|---|--|-------|-------|-------|-------|-------|-------|
| <p style="text-align: right;">PODMIOTY GOSPODARKI NARODOWEJ W ENTITIES OF THE NATIONAL ECONOMY IN THE</p> | | | | | | | |
| 1 | Ogółem: w tysiącach | 252 | 267 | 278 | 288 | 289 | 290 |
| 2 | na 1000 ludności | 77,9 | 82,4 | 86,0 | 88,5 | 88,6 | 88,7 |
| | Osoby prawne i jednostki organizacyjne niemające osobowości prawnej: | | | | | | |
| 3 | w tysiącach | 54,5 | 58,3 | 60,6 | 63,3 | 65,2 | 66,8 |
| 4 | 1999 = 100 | 110,2 | 117,8 | 122,5 | 128,0 | 131,7 | 135,1 |
| | w tym: | | | | | | |
| 5 | przedsiębiorstwa państwowe | 0,2 | 0,1 | 0,1 | 0,1 | 0,1 | 0,1 |
| 6 | spółdzielnie | 1,2 | 1,2 | 1,2 | 1,2 | 1,2 | 1,2 |
| 7 | spółki handlowe | 10,3 | 11,7 | 13,3 | 14,3 | 15,2 | 16,1 |
| 8 | w tym z udziałem kapitału zagranicznego | 2,2 | 2,2 | 2,3 | 2,4 | 2,6 | 2,7 |
| 9 | spółki cywilne | 28,3 | 27,5 | 26,6 | 26,7 | 26,5 | 26,5 |
| | Osoby fizyczne prowadzące działalność gospodarczą: | | | | | | |
| 10 | w tysiącach | 197 | 212 | 218 | 225 | 224 | 223 |
| 11 | 1999 = 100 | 102,1 | 109,9 | 112,7 | 116,2 | 115,7 | 115,4 |
| 12 | na 1000 ludności | 61,1 | 65,6 | 67,2 | 69,0 | 68,6 | 68,2 |

RACHUNKI
REGIONAL

| | | | | | | | |
|----|---|-------|---|---|---|---|-------|
| | Produkt krajowy brutto: | | | | | | |
| 13 | w milionach złotych (ceny bieżące) | 54768 | . | . | . | . | 72118 |
| 14 | na 1 mieszkańca ^d w zł (ceny bieżące) | 17034 | . | . | . | . | 22102 |
| 15 | rok poprzedni=100 (ceny stałe) | . | . | . | . | . | 104,4 |
| | Wartość dodana brutto (ceny bieżące): | | | | | | |
| 16 | w milionach złotych | 48724 | . | . | . | . | 63539 |
| 17 | na 1 mieszkańca ^d w zł | 15154 | . | . | . | . | 19473 |
| | Dochody do dyspozycji brutto w sektorze gospodarstw domowych: | | | | | | |
| | nominalne: | | | | | | |
| 18 | w milionach złotych | 40810 | . | . | . | . | 49362 |
| 19 | na 1 mieszkańca ^d w zł | 12693 | . | . | . | . | 15128 |
| | realne: | | | | | | |
| 20 | rok poprzedni=100 | . | . | . | . | . | 102,1 |

a Bez osób prowadzących indywidualne gospodarstwa rolne. b Patrz uwagi ogólne, ust. 9 na str. 14. c Dane za
a Excluding persons tending private farms. b See general notes, item 9, on page 14. c Data for 2000, 2005-2009

| 2006 | 2007 | 2008 | 2009 | 2010 | 2011 | SPECIFICATION | No. |
|------|------|------|------|------|------|---------------|-----|
|------|------|------|------|------|------|---------------|-----|

REJESTRZE REGON^a - stan w dniu 31 XII
 REGON REGISTER^a - as of 31 XII

| | | | | | | | |
|-------|-------|-------|-------|-------------------|-------|--|----|
| 289 | 294 | 302 | 314 | 331 | 332 | Total: in thousands | 1 |
| 88,5 | 89,6 | 91,7 | 95,2 | 99,3 ^b | 99,1 | per 1000 population | 2 |
| | | | | | | Legal persons and organizational entities without legal personality: | |
| 69,1 | 71,3 | 72,7 | 74,8 | 78,2 | 80,7 | in thousands | 3 |
| 139,6 | 144,2 | 147,0 | 151,3 | 158,0 | 163,2 | 1999 = 100 | 4 |
| | | | | | | of which: | |
| 0,1 | 0,1 | 0,0 | 0,0 | 0,0 | 0,0 | state owned enterprises | 5 |
| 1,2 | 1,2 | 1,1 | 1,1 | 1,1 | 1,1 | co-operatives | 6 |
| 17,3 | 18,6 | 19,5 | 20,8 | 22,5 | 24,3 | commercial companies | 7 |
| 3,0 | 3,2 | 3,4 | 3,6 | 3,7 | 3,9 | of which with foreign capital participation | 8 |
| 26,6 | 27,0 | 26,9 | 27,0 | 27,4 | 27,6 | civil law partnerships | 9 |
| | | | | | | Natural persons conducting economic activity: | |
| 220 | 223 | 229 | 239 | 253 | 251 | in thousands | 10 |
| 114,0 | 115,2 | 118,5 | 123,8 | 131,1 | 129,9 | 1999 = 100 | 11 |
| 67,3 | 67,9 | 69,6 | 72,5 | 75,9 ^b | 75,0 | per 1000 population | 12 |

REGIONALNE^c
 ACCOUNTS^c

| | | | | | | | |
|-------|-------|-------|-------|--------|---|--|----|
| | | | | | | Gross domestic product (current prices): | |
| 79094 | 86974 | 95020 | 99610 | 104089 | . | in million zlotys (current prices) | 13 |
| 24204 | 26560 | 28948 | 30251 | 31501 | . | per capita ^d in zł (current prices) | 14 |
| 104,3 | 104,6 | 106,9 | 102,2 | 102,7 | . | previous year=100 (constant prices) | 15 |
| | | | | | | Gross value added (current prices): | |
| 69479 | 76087 | 83178 | 88521 | 91676 | . | in million zlotys | 16 |
| 21262 | 23235 | 25341 | 26883 | 27744 | . | per capita ^d in zł | 17 |
| | | | | | | Gross disposable income of households sector: | |
| | | | | | | nominal: | |
| 52627 | 55849 | 60903 | 66195 | 69011 | . | in million zlotys | 18 |
| 16105 | 17055 | 18554 | 20103 | 20885 | . | per capita ^d in zł | 19 |
| | | | | | | real: | |
| 105,4 | 103,6 | 104,5 | 105,0 | 101,7 | . | previous year=100 | 20 |

lata 2000, 2005-2009 skorygowano w stosunku do opublikowanych. d Patrz uwagi ogólne, ust. 8 na str. 47.
 have been revised in relation to those published earlier. d See general notes, item 8 on page 47.

II. WYBRANE DANE O PODREGIONACH (NTS 3) I POWIATACH (NTS 4)

SELECTED DATA BY SUBREGIONS (NTS 3) AND POWIATS (NTS 4)

| Lp. No. | WYSZCZEGÓLNIENIE SPECIFICATION | Ludność ^a Population ^a | | | | Przyrost naturalny na 1000 ludności ^b Natural increase per 1000 population ^b | | Zgony | |
|------------|--|--|---------------|--|--------------|---|------------|---|------------|
| | | w tys. in thous. | | w miastach w % ogółu ludności in urban areas in % of total population | | | | na 1000 ludności ^b per 1000 population ^b | |
| | | 2000 | 2011 | 2000 | 2011 | 2000 | 2011 | 2000 | 2011 |
| 1 | WOJEWÓDZTWO VOIVODSHIP | 3222,4 | 3346,8 | 50,6 | 49,1 | 2,1 | 1,7 | 8,9 | 8,9 |
| 2 | Podregion krakowski Subregion | 643,8 | 698,0 | 23,4 | 23,0 | 1,6 | 1,9 | 9,8 | 9,2 |
| | Powiaty: Powiats: | | | | | | | | |
| 3 | bocheński | 97,3 | 103,9 | 32,9 | 31,8 | 3,5 | 3,7 | 8,6 | 8,3 |
| 4 | krakowski | 237,1 | 261,9 | 18,7 | 17,2 | 0,6 | 0,9 | 10,0 | 9,6 |
| 5 | miechowski | 52,0 | 50,3 | 22,8 | 23,6 | -3,5 | -4,3 | 13,3 | 13,5 |
| 6 | myślenicki | 112,8 | 122,6 | 26,6 | 25,6 | 5,2 | 4,7 | 8,1 | 7,6 |
| 7 | proszowicki | 43,6 | 44,0 | 14,5 | 18,0 | -0,3 | -0,6 | 11,9 | 10,7 |
| 8 | wielicki | 101,0 | 115,4 | 25,8 | 26,9 | 1,5 | 3,1 | 9,9 | 8,5 |
| 9 | Podregion m. Kraków Subregion | 758,7 | 759,1 | 100,0 | 100,0 | -1,5 | 0,6 | 9,5 | 9,2 |
| | Miasto na prawach powiatu City with powiat status | | | | | | | | |
| 10 | Kraków | 758,7 | 759,1 | 100,0 | 100,0 | -1,5 | 0,6 | 9,5 | 9,2 |
| 11 | Podregion nowosądecki Subregion | 741,2 | 785,9 | 35,0 | 33,4 | 5,8 | 4,1 | 7,8 | 7,9 |
| | Powiaty: Powiats: | | | | | | | | |
| 12 | gorlicki | 106,0 | 109,2 | 32,0 | 33,3 | 3,3 | 2,4 | 8,8 | 8,9 |
| 13 | limanowski | 117,6 | 127,4 | 18,5 | 18,0 | 8,1 | 5,3 | 7,6 | 8,0 |
| 14 | nowosądecki | 190,9 | 208,7 | 19,9 | 18,1 | 7,8 | 5,6 | 7,4 | 7,4 |
| 15 | nowotarski | 177,4 | 188,6 | 30,2 | 28,1 | 5,5 | 3,5 | 7,6 | 7,6 |
| 16 | tatrzański | 64,9 | 67,6 | 43,4 | 41,2 | 2,3 | 2,6 | 9,8 | 8,7 |
| | Miasto na prawach powiatu City with powiat status | | | | | | | | |
| 17 | Nowy Sącz | 84,4 | 84,3 | 100,0 | 100,0 | 4,5 | 2,9 | 7,0 | 7,5 |
| 18 | Podregion oświęcimski Subregion | 630,3 | 640,0 | 46,5 | 44,8 | 1,5 | 0,5 | 8,9 | 9,6 |
| | Powiaty: Powiats: | | | | | | | | |
| 19 | chrzanowski | 129,4 | 127,8 | 63,0 | 62,5 | -0,0 | -1,1 | 9,2 | 10,0 |
| 20 | olkuski | 115,1 | 114,7 | 50,8 | 49,4 | -0,6 | -0,2 | 9,9 | 9,6 |
| 21 | oświęcimski | 151,8 | 155,1 | 57,0 | 54,2 | 0,8 | 0,3 | 8,3 | 9,5 |
| 22 | suski | 80,6 | 84,0 | 25,2 | 24,9 | 3,5 | 1,6 | 9,4 | 9,6 |
| 23 | wadowicki | 153,3 | 158,4 | 30,1 | 28,7 | 3,8 | 2,1 | 8,1 | 9,2 |
| 24 | Podregion tarnowski Subregion | 448,4 | 463,8 | 37,3 | 37,4 | 3,3 | 1,1 | 8,3 | 8,7 |
| | Powiaty: Powiats: | | | | | | | | |
| 25 | brzeski | 88,8 | 92,4 | 21,8 | 21,2 | 3,1 | 2,3 | 8,6 | 8,6 |
| 26 | dąbrowski | 58,3 | 59,5 | 19,1 | 26,9 | 2,4 | 0,0 | 9,1 | 9,0 |
| 27 | tarnowski | 180,4 | 198,3 | 8,7 | 12,2 | 4,6 | 1,7 | 8,1 | 8,6 |
| | Miasto na prawach powiatu City with powiat status | | | | | | | | |
| 28 | Tarnów | 120,8 | 113,6 | 100,0 | 100,0 | 1,9 | -0,3 | 7,9 | 8,8 |

a Stan w dniu 31 XII. b Patrz uwagi ogólne, ust. 9 na str. 14. c W zakończonych postępowaniach przygotowawczych.
a As of 31 XII. b See general notes, item 9 on page 14. c In completed preparatory proceedings. d Data for powiat

| Deaths | | Saldo migracji wewnętrz- nych i zagranicznych na pobyt stały na 1000 ludności ^b <i>Internal and international net migration for perma- nent residence per 1000 population^b</i> | | Przestępstwa stwierdzone ^{bc} na 10 tys. ludności <i>Ascertained crimes^{bc} per 10 thous. population</i> | | Wskaźnik wykrywalności sprawców przestępstw stwierdzonych w % <i>Rate of detectability of delinquents in ascertained crimes in %</i> | | Lp. No. |
|---|------|--|------|---|------------------|---|-------------------|------------|
| w tym niemowląt na 1000 urodzeń żywych <i>of which infants per 1000 live briths</i> | | | | | | | | |
| 2000 | 2011 | 2000 | 2011 | 2000 | 2011 | 2000 | 2011 | |
| 7,3 | 4,3 | 0,6 | 1,3 | 297 | 295 | 43,8 | 68,1 | 1 |
| 7,5 | 4,7 | . | 6,4 | . | 187 | . | 68,5 | 2 |
| 7,7 | 6,4 | -0,0 | 2,5 | 150 | 243 | 59,7 | 83,2 | 3 |
| 8,8 | 5,5 | 4,5 | 9,0 | 191 | 166 | 50,3 | 58,9 | 4 |
| 5,8 | 4,3 | -0,8 | -0,8 | 139 | 226 | 55,3 | 78,5 | 5 |
| 5,4 | 2,7 | 2,1 | 3,1 | 145 | 158 | 49,6 | 67,4 | 6 |
| 9,8 | 4,5 | 0,3 | 0,8 | 179 | 182 | 59,1 | 69,4 | 7 |
| 7,0 | 3,7 | 6,0 | 12,6 | 248 | 202 | 54,3 | 66,4 | 8 |
| 6,2 | 4,0 | 1,3 | 1,3 | 590 | 496 | 28,8 | 57,2 | 9 |
| 6,2 | 4,0 | 1,3 | 1,3 | 590 | 496 | 28,8 | 57,2 | 10 |
| 8,3 | 3,2 | . | -0,4 | . | 251 | . | 75,3 | 11 |
| 7,0 | 4,0 | -1,3 | -2,0 | 191 | 180 | 70,1 | 81,9 | 12 |
| 7,0 | 4,1 | -1,3 | -0,2 | 111 | 180 | 71,2 | 80,3 | 13 |
| 10,3 | 2,6 | 0,6 | 0,4 | 219 ^d | 282 ^d | 47,0 ^d | 75,8 ^d | 14 |
| 10,8 | 3,8 | 0,8 | 0,1 | 190 | 216 | 65,0 | 77,6 | 15 |
| 3,8 | 3,9 | -0,6 | 2,1 | 315 | 463 | 59,2 | 63,0 | 16 |
| 4,1 | x | 0,1 | -3,4 | x | x | x | x | 17 |
| 7,8 | 5,4 | . | -0,6 | . | 247 | . | 73,4 | 18 |
| 8,4 | 5,3 | -1,3 | -1,1 | 371 | 337 | 55,6 | 70,6 | 19 |
| 11,0 | 2,8 | -1,4 | -1,8 | 200 | 281 | 61,0 | 72,3 | 20 |
| 8,6 | 7,2 | -0,5 | -0,5 | 268 | 276 | 59,0 | 77,7 | 21 |
| 7,7 | 4,2 | -0,6 | 0,3 | 126 | 155 | 65,2 | 75,6 | 22 |
| 4,9 | 6,2 | -0,0 | -0,1 | 170 | 170 | 60,4 | 71,2 | 23 |
| 5,9 | 4,6 | . | -0,8 | . | 266 | . | 82,3 | 24 |
| 5,7 | 3,0 | 0,0 | -0,4 | 158 | 266 | 64,0 | 82,1 | 25 |
| 7,4 | 7,5 | -1,7 | -0,2 | 244 | 402 | 62,4 | 88,5 | 26 |
| 5,2 | 5,9 | 0,3 | 1,1 | 233 ^d | 176 ^d | 52,7 ^d | 80,4 ^d | 27 |
| 6,8 | 2,1 | -2,0 | -4,9 | x | x | x | x | 28 |

^d Dane dla powiatu łącznie z miastem na prawach powiatu.
including city with powiat status.

II. WYBRANE DANE O PODREGIONACH (NTS 3) I POWIATACH (NTS 4) (cd.)

SELECTED DATA BY SUBREGIONS (NTS 3) AND POWIATS (NTS 4) (cont.)

| Lp. No. | WYSZCZEGÓLNIENIE SPECIFICATION | Pracujący ^{ab} ogółem w tys. <i>Total em- ployed persons^{ab} in thous.</i> | W % ogółem <i>In % of total</i> | | | | |
|------------|---|---|--|--|---|---|---|
| | | | rolnictwo, leśnictwo, łowiectwo i rybactwo <i>agriculture, forestry, hunting and fishing</i> | przemysł i budownic- two <i>industry and construction</i> | sekcje G, H, I, J ^d <i>sections G, H, I, J^d</i> | sekcje K, L ^d <i>sections K, L^d</i> | pozostałe usługi ^d <i>other services^d</i> |
| | | | 2011 | | | | |
| 1 | WOJEWÓDZTWO VOIVODSHIP | 978,9 | 27,8 | 24,1 | 18,0 | 2,9 | 27,3 |
| 2 | Podregion krakowski <i>Subregion</i> | 173,7 | 23,5 | 14,2 | 1,0 | 19,5 | 41,8 |
| | Powiaty: <i>Powiats:</i> | | | | | | |
| 3 | bocheński | 28,3 | 42,1 | 26,1 | 10,0 | 1,3 | 20,6 |
| 4 | krakowski | 60,6 | 32,9 | 26,6 | 20,8 | 0,9 | 18,7 |
| 5 | miechowski | 15,9 | 66,5 | 5,8 | 8,2 | 1,0 | 18,5 |
| 6 | myślenicki | 31,0 | 45,0 | 23,9 | 10,8 | 0,9 | 19,4 |
| 7 | proszowicki | 14,1 | 70,9 | 5,7 | 7,1 | 0,9 | 15,4 |
| 8 | wielicki | 23,8 | 26,2 | 34,1 | 15,4 | 1,2 | 23,1 |
| 9 | Podregion m. Kraków <i>Subregion</i> | 294,2 | 1,5 | 22,6 | 27,9 | 6,2 | 41,9 |
| | Miasto na prawach powiatu <i>City with powiat status</i> | | | | | | |
| 10 | Kraków | 294,2 | 1,5 | 22,6 | 27,9 | 6,2 | 41,9 |
| 11 | Podregion nowosądecki <i>Subregion</i> | 216,0 | 45,5 | 18,6 | 14,0 | 1,3 | 20,5 |
| | Powiaty: <i>Powiats:</i> | | | | | | |
| 12 | gorlicki | 34,7 | 54,2 | 18,5 | 8,1 | 1,0 | 18,2 |
| 13 | limanowski | 38,1 | 60,5 | 15,4 | 7,8 | 0,9 | 15,4 |
| 14 | nowosądecki | 49,8 | 54,7 | 18,0 | 10,0 | 0,7 | 16,5 |
| 15 | nowotarski | 44,6 | 48,2 | 16,3 | 14,2 | 1,2 | 20,1 |
| 16 | tatrzański | 17,2 | 38,6 | 7,3 | 23,6 | 1,9 | 28,6 |
| | Miasto na prawach powiatu <i>City with powiat status</i> | | | | | | |
| 17 | Nowy Sącz | 31,6 | 3,4 | 32,8 | 28,7 | 3,1 | 31,9 |
| 18 | Podregion oświęcimski <i>Subregion</i> | 156,2 | 24,7 | 37,1 | 13,6 | 2,3 | 22,4 |
| | Powiaty: <i>Powiats:</i> | | | | | | |
| 19 | chrzanowski | 27,8 | 8,7 | 46,9 | 14,2 | 2,4 | 27,8 |
| 20 | olkuski | 31,9 | 25,9 | 36,9 | 14,0 | 4,4 | 18,8 |
| 21 | oświęcimski | 36,6 | 16,9 | 41,5 | 14,6 | 1,8 | 25,1 |
| 22 | suski | 22,1 | 46,2 | 23,6 | 10,1 | 0,9 | 19,2 |
| 23 | wadowicki | 37,8 | 30,3 | 33,6 | 13,8 | 1,6 | 20,7 |
| 24 | Podregion tarnowski <i>Subregion</i> | 138,8 | 41,7 | 22,2 | 12,8 | 1,3 | 21,9 |
| | Powiaty: <i>Powiats:</i> | | | | | | |
| 25 | brzeski | 26,1 | 51,0 | 20,0 | 9,3 | 0,9 | 18,8 |
| 26 | dąbrowski | 17,6 | 65,0 | 9,9 | 6,8 | 0,9 | 17,3 |
| 27 | tarnowski | 51,7 | 61,4 | 16,5 | 8,6 | 0,4 | 13,1 |
| | Miasto na prawach powiatu <i>City with powiat status</i> | | | | | | |
| 28 | Tarnów | 43,4 | 3,2 | 35,2 | 22,4 | 2,9 | 36,3 |

a Stan w dniu 31 XII. b Bez podmiotów gospodarczych o liczbie pracujących do 9 osób; według faktycznego miej na str. 14. d Patrz uwagi ogólne, ust. 5 na str. 12.

a As of 31 XII. b Excluding economic entities employing up to 9 persons; by actual workplace and kind of activity; notes, item 5 on page 12.

| Bezrobotni zarejestrowani ^a <i>Registered unemployed persons^a</i> | | | | | | Stopa bezrobocia rejestrowanego ^a w % <i>Registered unemployment rate^a in %</i> | | Mieszkania oddane do użytkowania na 1000 ludności ^c <i>Dwellings completed per 1000 population^c</i> | | Lp. No. |
|---|-------|---|------|--|------|---|------|--|------|------------|
| ogółem w tys. <i>total in thous.</i> | | z ogółem - w % <i>of total - in %</i> | | | | | | | | |
| | | pozostający bez pracy dłużej niż 1 rok <i>out of work for longer than 1 year</i> | | w wieku 24 lata i mniej <i>aged 24 and less</i> | | | | | | |
| 2000 | 2011 | 2000 | 2011 | 2000 | 2011 | 2003 | 2011 | 2000 | 2011 | |
| 185,2 | 145,1 | 44,5 | 34,3 | 36,0 | 26,2 | 16,0 | 10,5 | 2,5 | 3,8 | 1 |
| 32,9 | 27,8 | 41,2 | 35,1 | 39,6 | 29,5 | . | 11,0 | 2,0 | 4,3 | 2 |
| 5,4 | 3,8 | 40,0 | 30,8 | 40,9 | 34,8 | 15,5 | 9,7 | 1,9 | 3,8 | 3 |
| 10,7 | 9,2 | 38,9 | 36,7 | 36,1 | 24,5 | 14,6 | 10,2 | 2,1 | 5,3 | 4 |
| 2,7 | 2,4 | 49,3 | 34,2 | 47,8 | 37,0 | 14,5 | 11,3 | 0,9 | 1,0 | 5 |
| 6,6 | 6,1 | 43,5 | 35,6 | 39,4 | 32,1 | 17,9 | 13,2 | 1,4 | 3,2 | 6 |
| 2,3 | 2,1 | 44,2 | 43,2 | 52,0 | 40,2 | 12,5 | 11,5 | 0,5 | 2,2 | 7 |
| 5,1 | 4,2 | 38,3 | 31,0 | 35,8 | 22,6 | 19,6 | 11,2 | 3,4 | 5,9 | 8 |
| 24,5 | 19,4 | 32,6 | 28,1 | 26,2 | 12,1 | 8,3 | 4,8 | 4,5 | 6,4 | 9 |
| 24,5 | 19,4 | 32,6 | 28,1 | 26,2 | 12,1 | 8,3 | 4,8 | 4,5 | 6,4 | 10 |
| 57,6 | 44,2 | 50,3 | 37,7 | 35,9 | 28,8 | . | 14,2 | 2,1 | 2,7 | 11 |
| 11,0 | 5,9 | 57,2 | 35,6 | 33,8 | 28,7 | 25,1 | 12,6 | 1,4 | 2,7 | 12 |
| 10,9 | 10,1 | 55,6 | 44,4 | 35,7 | 30,1 | 24,6 | 18,2 | 1,5 | 2,0 | 13 |
| 17,4 | 12,7 | 49,9 | 36,7 | 37,6 | 29,8 | 29,7 | 17,3 | 1,2 | 2,4 | 14 |
| 9,4 | 7,8 | 41,9 | 36,0 | 36,6 | 30,8 | 15,4 | 12,3 | 2,0 | 1,9 | 15 |
| 2,7 | 3,2 | 41,4 | 41,3 | 33,4 | 24,8 | 13,4 | 11,5 | 4,1 | 5,2 | 16 |
| 6,2 | 4,5 | 46,3 | 28,7 | 35,4 | 22,0 | 17,2 | 10,1 | 4,7 | 3,9 | 17 |
| 39,7 | 29,9 | 44,1 | 32,2 | 38,3 | 24,9 | . | 12,8 | 1,6 | 2,0 | 18 |
| 7,3 | 5,7 | 36,9 | 28,4 | 40,3 | 22,5 | 22,2 | 13,5 | 0,9 | 1,6 | 19 |
| 9,8 | 7,1 | 47,7 | 40,0 | 37,8 | 24,1 | 20,9 | 14,7 | 1,1 | 1,8 | 20 |
| 9,1 | 6,7 | 42,8 | 30,0 | 40,9 | 21,6 | 19,5 | 12,6 | 1,7 | 1,8 | 21 |
| 4,0 | 3,3 | 44,2 | 26,9 | 35,3 | 33,2 | 15,1 | 10,3 | 1,9 | 3,1 | 22 |
| 9,5 | 7,1 | 47,0 | 32,0 | 36,1 | 27,0 | 17,5 | 12,5 | 2,2 | 2,1 | 23 |
| 30,5 | 23,8 | 47,1 | 34,9 | 37,0 | 30,9 | . | 12,7 | 1,7 | 3,1 | 24 |
| 6,1 | 4,2 | 47,5 | 33,8 | 38,6 | 33,1 | 18,6 | 11,8 | 1,9 | 2,3 | 25 |
| 5,5 | 4,9 | 51,7 | 41,9 | 35,4 | 33,3 | 22,1 | 19,6 | 1,2 | 1,6 | 26 |
| 12,2 | 9,4 | 48,5 | 32,2 | 39,1 | 34,7 | 19,6 | 13,5 | 1,6 | 3,2 | 27 |
| 6,8 | 5,3 | 40,8 | 34,0 | 33,2 | 20,4 | 12,6 | 9,1 | 1,8 | 4,1 | 28 |

sca pracy i rodzaju działalności; z pracującymi w gospodarstwach indywidualnych w rolnictwie. c Patrz uwagi ogólne, ust. 9

including persons employed on private farms in agriculture. c See general notes, item 9 on page 14. d See general

II. WYBRANE DANE O PODREGIONACH (NTS 3) I POWIATACH (NTS 4) (dok.)
SELECTED DATA BY SUBREGIONS (NTS 3) AND POWIATS (NTS 4) (cont.)

| Lp. No. | WYSZCZEGÓLNIENIE SPECIFICATION | Produkcja sprzedana przemysłu ^a (ceny bieżące) <i>Sold production of industry^a (current prices)</i> | | | | Nakłady inwestycyjne w przedsiębiorstwach ^{ab} (ceny bieżące) <i>Investment outlays in enterprises^{ab} (current prices)</i> | | | |
|------------|--|---|----------------|---|--------------|--|---------------|---|-------------|
| | | w mln zł <i>in mln zł</i> | | na 1 mieszkańca ^f w zł <i>per capita^f in zł</i> | | w mln zł <i>in mln zł</i> | | na 1 mieszkańca ^f w zł <i>per capita^f in zł</i> | |
| | | 2005 | 2011 | 2005 | 2011 | 2000 | 2011 | 2000 | 2011 |
| 1 | WOJEWÓDZTWO VOIVODSHIP | 39629,0 | 69392,9 | 12145 | 20771 | 6377,9 | 8588,4 | 1980 | 2571 |
| 2 | Podregion krakowski Subregion | 9231,0 | 14105,1 | 14025 | 20299 | 664,3 | 1281,2 | 1033 | 1843 |
| | Powiaty: Powiats: | | | | | | | | |
| 3 | bocheński | 1410,7 | 2837,9 | 14084 | 27416 | 73,1 | 174,9 | 752 | 1691 |
| 4 | krakowski | 3419,1 | 6439,7 | 14052 | 24719 | 300,0 | 581,0 | 1267 | 2229 |
| 5 | miechowski | 50,1 | 123,9 | 984 | 2456 | 13,4 | 30,9 | 257 | 612 |
| 6 | myślenicki | # | 664,8 | # | 5448 | 146,0 | 154,1 | 1298 | 1262 |
| 7 | proszowicki | # | 105,8 | # | 2406 | 8,8 | 37,4 | 201 | 850 |
| 8 | wielicki | 738,7 | 3933,1 | 7094 | 34376 | 122,9 | 302,9 | 1221 | 2647 |
| 9 | Podregion m. Kraków Subregion | 12927,5 | 26749,0 | 17060 | 35278 | 3465,1 | 3509,9 | 4589 | 4629 |
| | Miasto na prawach powiatu City with powiat status | | | | | | | | |
| 10 | Kraków | 12927,5 | 26749,0 | 17060 | 35278 | 3465,1 | 3509,9 | 4589 | 4629 |
| 11 | Podregion nowosądecki Subregion | 4572,8 | 7309,2 | 6054 | 9319 | 676,2 | 1139,5 | 915 | 1453 |
| | Powiaty: Powiats: | | | | | | | | |
| 12 | gorlicki | 699,9 | 851,3 | 6563 | 7798 | 54,6 | 101,3 | 515 | 928 |
| 13 | limanowski | 1058,3 | 1451,0 | 8735 | 11420 | 51,0 | 88,9 | 435 | 700 |
| 14 | nowosądecki | 733,6 | 1720,3 | 3731 | 8269 | 86,4 | 229,4 | 455 | 1103 |
| 15 | nowotarski | 731,2 | 1356,9 | 4040 | 7209 | 61,8 | 158,4 | 349 | 842 |
| 16 | tatrzański | 63,0 | 116,4 | 964 | 1725 | 219,4 | 169,5 | 3369 | 2512 |
| | Miasto na prawach powiatu City with powiat status | | | | | | | | |
| 17 | Nowy Sącz | 1286,7 | 1813,1 | 15216 | 21495 | 203,0 | 392,0 | 2415 | 4646 |
| 18 | Podregion oświęcimski Subregion | 9389,6 | 15360,1 | 14854 | 24006 | 108,9 | 1507,1 | 1710 | 2355 |
| | Powiaty: Powiats: | | | | | | | | |
| 19 | chrzanowski | 1965,3 | 3216,3 | 15298 | 25148 | 506,7 | 309,1 | 3906 | 2417 |
| 20 | olkuski | 2069,6 | 3159,0 | 18087 | 27516 | 147,0 | 409,0 | 1205 | 3563 |
| 21 | oświęcimski | 2919,9 | 5526,3 | 19041 | 35633 | 305,1 | 466,2 | 2010 | 3007 |
| 22 | suski | 732,4 | 1226,3 | 8944 | 14624 | 29,4 | 87,7 | 365 | 1044 |
| 23 | wadowicki | 1702,4 | 2232,2 | 11053 | 14111 | 101,2 | 235,1 | 661 | 1484 |
| 24 | Podregion tarnowski Subregion | 3508,1 | 5869,6 | 7634 | 12661 | 482,9 | 1150,7 | 1079 | 2483 |
| | Powiaty: Powiats: | | | | | | | | |
| 25 | brzeski | 209,3 | 353,4 | 2325 | 3829 | 88,3 | 173,7 | 995 | 1882 |
| 26 | dąbrowski | 97,0 | 159,8 | 1655 | 2686 | 27,8 | 41,5 | 476 | 700 |
| 27 | tarnowski | 675,0 | 1500,5 | 3497 | 7579 | 57,6 | 565,3 | 320 | 2856 |
| | Miasto na prawach powiatu City with powiat status | | | | | | | | |
| 28 | Tarnów | 2526,9 | 3855,9 | 21420 | 33872 | 309,3 | 370,2 | 2568 | 3251 |

^a Dane dotyczą podmiotów gospodarczych, w których liczba pracujących przekracza 9 osób. ^b Według lokalizacji inwestycji. ^c As of 31 item 9 on page 14.

^a Data concern economic entities employing more than 9 persons. ^b According to the location of investment. ^c As of 31 item 9 on page 14.

| Wartość brutto środków trwałych ^{acd} (bieżące ceny ewidencyjne) <i>Gross value of fixed assets^{acd} (current book-keeping prices)</i> | | | | Podmioty gospodarki narodowej ^{cef} w rejestrze REGON <i>Entities of the national economy^{cef} in the REGON register</i> | | | | | | Lp. No. |
|--|---------|---|-------|---|------|---|------|--|------|------------|
| w mln zł <i>in mln zł</i> | | na 1 mieszkańca ^f w zł <i>per capita^f in zł</i> | | na 10 tys. ludności <i>per 10 thous. population</i> | | osoby prawne i jednostki or- ganizacyjne niemające oso- bowości prawnej na 10 tys. ludności <i>legal persons and organiza- tional entities without legal personality per 10 thous. population</i> | | osoby fizyczne pro- wadzące działalność gospodarczą na 10 tys. ludności <i>natural persons conducting economic activity per 10 thous. population</i> | | |
| 2000 | 2011 | 2000 | 2011 | 2000 | 2011 | 2000 | 2011 | 2000 | 2011 | |
| 55984,4 | 97027,8 | 17337 | 28991 | 779 | 991 | 169 | 241 | 611 | 750 | 1 |
| 4802,2 | 11824,3 | 7459 | 16940 | . | 905 | . | 171 | . | 734 | 2 |
| 666,3 | 1863,3 | 6846 | 17939 | 615 | 765 | 104 | 150 | 511 | 615 | 3 |
| 2307,6 | 5337,6 | 9735 | 20384 | 684 | 962 | 121 | 182 | 563 | 781 | 4 |
| 211,2 | 387,6 | 4062 | 7703 | 608 | 820 | 115 | 155 | 493 | 665 | 5 |
| 759,3 | 1313,6 | 6730 | 10714 | 656 | 909 | 113 | 158 | 543 | 751 | 6 |
| 81,7 | 217,3 | 1872 | 4941 | 598 | 687 | 115 | 155 | 483 | 533 | 7 |
| 776,1 | 2704,9 | 7685 | 23448 | 713 | 1018 | 137 | 196 | 576 | 822 | 8 |
| 30085,7 | 47804,4 | 39653 | 62972 | 1171 | 1530 | 319 | 498 | 852 | 1032 | 9 |
| 30085,7 | 47804,4 | 39653 | 62972 | 1171 | 1530 | 319 | 498 | 852 | 1032 | 10 |
| 5070,8 | 11329,4 | 6841 | 14416 | . | 794 | . | 154 | . | 640 | 11 |
| 684,4 | 1127,9 | 6455 | 10327 | 489 | 672 | 104 | 141 | 386 | 531 | 12 |
| 423,2 | 1172,9 | 3599 | 9205 | 493 | 677 | 78 | 111 | 415 | 566 | 13 |
| 607,9 | 2243,7 | 3185 | 10750 | 457 | 653 | 81 | 112 | 375 | 541 | 14 |
| 1014,5 | 1968,2 | 5718 | 10437 | 657 | 747 | 103 | 139 | 554 | 609 | 15 |
| 575,1 | 2032,1 | 8859 | 30039 | 1126 | 1400 | 193 | 274 | 933 | 1126 | 16 |
| 1765,7 | 2784,6 | 20928 | 33025 | 891 | 1102 | 212 | 282 | 678 | 820 | 17 |
| 10469,4 | 16439,2 | 16435 | 25687 | . | 934 | . | 192 | . | 742 | 18 |
| 3814,9 | 5880,8 | 29483 | 45998 | 705 | 890 | 164 | 207 | 541 | 683 | 19 |
| 1904,5 | 3429,0 | 15637 | 29900 | 866 | 1012 | 158 | 197 | 708 | 815 | 20 |
| 3287,7 | 4213,5 | 21652 | 27169 | 677 | 880 | 142 | 210 | 535 | 670 | 21 |
| 282,5 | 729,1 | 3503 | 8679 | 756 | 892 | 128 | 156 | 628 | 737 | 22 |
| 1179,8 | 2186,8 | 7695 | 13810 | 841 | 987 | 134 | 179 | 708 | 808 | 23 |
| 5556,3 | 9630,5 | 12391 | 20766 | . | 648 | . | 141 | . | 507 | 24 |
| 672,4 | 1810,0 | 7568 | 19588 | 614 | 627 | 92 | 123 | 523 | 504 | 25 |
| 239,0 | 300,4 | 4098 | 5050 | 412 | 493 | 85 | 108 | 327 | 385 | 26 |
| 402,3 | 1359,7 | 2230 | 6857 | 408 | 529 | 79 | 99 | 329 | 430 | 27 |
| 4242,6 | 6160,4 | 35114 | 54234 | 820 | 955 | 180 | 246 | 640 | 710 | 28 |

stycji. c Stan w dniu 31 XII. d Według siedziby jednostki lokalnej. e Bez osób prowadzących indywidualne gospodarstwa

XII. d According to the abode of local unit. e Excluding persons tending private farms in agriculture. f See general notes,

III. POWIATY NA TLE WOJEWÓDZTWA W 2011 R.

POWIATS AND THE VOIVODSHIP IN 2011

| WYSZCZEGÓLNIENIE SPECIFICATION | Powierz- chnia ogólna ^a <i>Total area^a</i> | Ludność ^a <i>Population^a</i> | | | | Pracują- cy ^{ab} <i>Employed persons^{ab}</i> | Bezrobotni zareje- strowani ^a <i>Registe- red unem- ployed persons^a</i> |
|--|---|--|---|-------------------------------------|---|--|--|
| | | ogółem <i>total</i> | w wieku <i>at age</i> | | | | |
| | | | przedpro- dukcyj- nym <i>pre- -working</i> | produk- cyjnym <i>working</i> | popro- dukcyj- nym <i>post- -working</i> | | |
| | w odsetkach <i>in percent</i> | | | | | | |
| WOJEWÓDZTWO VOIVODSHIP | 100,0 | 100,0 | 100,0 | 100,0 | 100,0 | 100,0 | 100,0 |
| POWIATY : POWIATS: | | | | | | | |
| bocheński | 4,3 | 3,1 | 3,4 | 3,1 | 2,8 | 2,9 | 2,6 |
| brzeski | 3,9 | 2,8 | 3,0 | 2,7 | 2,5 | 2,7 | 2,9 |
| chrzanowski | 2,4 | 3,8 | 3,3 | 3,9 | 4,2 | 2,8 | 3,9 |
| dąbrowski | 3,5 | 1,8 | 1,8 | 1,8 | 1,7 | 1,7 | 3,3 |
| gorlicki | 6,4 | 3,3 | 3,5 | 3,2 | 3,1 | 3,5 | 4,0 |
| krakowski | 8,1 | 7,8 | 8,0 | 7,9 | 7,4 | 6,2 | 6,3 |
| limanowski | 6,3 | 3,9 | 4,9 | 3,6 | 3,1 | 3,9 | 7,0 |
| miechowski | 4,5 | 1,5 | 1,4 | 1,5 | 1,8 | 1,6 | 1,6 |
| myślenicki | 4,4 | 3,7 | 4,2 | 3,7 | 3,0 | 3,2 | 4,2 |
| nowosądecki | 10,1 | 6,2 | 7,9 | 6,1 | 4,9 | 5,1 | 8,8 |
| nowotarski | 9,7 | 5,6 | 6,5 | 5,5 | 5,0 | 4,6 | 5,4 |
| olkuski | 4,1 | 3,4 | 3,0 | 3,5 | 3,7 | 3,3 | 4,9 |
| oświęcimski | 2,7 | 4,6 | 4,3 | 4,7 | 5,0 | 3,7 | 4,6 |
| proszowicki | 2,7 | 1,3 | 1,3 | 1,3 | 1,4 | 1,4 | 1,5 |
| suski | 4,5 | 2,5 | 2,8 | 2,5 | 2,4 | 2,3 | 2,3 |
| tarnowski | 9,3 | 5,9 | 6,6 | 5,8 | 5,4 | 5,3 | 6,5 |
| tatrzański | 3,1 | 2,0 | 2,1 | 2,0 | 2,0 | 1,8 | 2,2 |
| wadowicki | 4,2 | 4,7 | 5,0 | 4,7 | 4,4 | 3,9 | 4,9 |
| wielicki | 2,7 | 3,4 | 3,7 | 3,5 | 3,0 | 2,4 | 2,9 |
| MIASTA NA PRAWACH POWIATU: CITIES WITH POWIAT STATUS: | | | | | | | |
| Kraków | 2,2 | 22,8 | 17,9 | 23,1 | 26,7 | 30,1 | 13,4 |
| Nowy Sącz | 0,4 | 2,5 | 2,5 | 2,5 | 2,5 | 3,2 | 3,1 |
| Tarnów | 0,5 | 3,4 | 2,9 | 3,4 | 4,0 | 4,4 | 3,7 |

a Stan w dniu 31 XII. b Bez podmiotów gospodarczych o liczbie pracujących do 9 osób; według faktycznego miejsca pracy i rodzaju działalności; z pracującymi w gospodarstwach indywidualnych w rolnictwie.

a As of 31 XII. b Excluding economic entities employing up to 9 persons; by actual workplace and kind of activity; including persons employed on private farms in agriculture.

III. POWIATY NA TLE WOJEWÓDZTWA W 2011 R. (cd.)
POWIATS AND THE VOIVODSHIP IN 2011 (cont.)

| WYSZCZEGÓLNIENIE SPECIFICATION | Sieć rozdzielcza ^a Distribution network ^a | | Zasoby mieszkaniowe ^b Dwelling stocks ^b | Mieszkania oddane do użytkowania Dwellings completed | Uczniowie szkół Pupils and students in schools | | | | Dzieci w placówkach wychowania przedszkolnego Children attending pre-primary education establishments |
|--|--|---|--|---|---|--|---|---------------------------|--|
| | wodociągowa water-line | kanalizacyjna oraz kolektory sewerage and collectors | | | podstawowych ^c primary ^c | gimnazjów ^c lower secondary ^c | ponadgimnazjalnych ^{cd} upper secondary ^{cd} | policealnych post-secdary | |
| | w odsetkach in percent | | | | | | | | |
| WOJEWÓDZTWO VOIVODSHIP | 100,0 | 100,0 | 100,0 | 100,0 | 100,0 | 100,0 | 100,0 | 100,0 | 100,0 |
| POWIATY: POWIATS: | | | | | | | | | |
| bocheński | 4,3 | 4,0 | 2,7 | 3,1 | 3,4 | 3,5 | 3,7 | 0,7 | 3,6 |
| brzeski | 3,8 | 2,7 | 2,4 | 1,7 | 3,0 | 3,2 | 2,4 | 0,3 | 2,9 |
| chrzanowski | 4,1 | 4,0 | 4,0 | 1,6 | 3,3 | 3,3 | 2,6 | 1,7 | 3,4 |
| dąbrowski | 5,5 | 2,8 | 1,5 | 0,8 | 1,7 | 1,9 | 1,4 | - | 1,5 |
| gorlicki | 1,3 | 5,2 | 2,8 | 2,3 | 3,4 | 3,5 | 3,8 | 1,2 | 3,1 |
| krakowski | 13,8 | 10,7 | 7,3 | 10,9 | 7,6 | 7,4 | 2,4 | 1,3 | 7,3 |
| limanowski | 3,3 | 4,8 | 3,0 | 2,0 | 5,1 | 5,1 | 4,4 | 0,4 | 4,0 |
| miechowski | 5,0 | 1,1 | 1,6 | 0,4 | 1,4 | 1,4 | 1,6 | 1,2 | 1,3 |
| myślenicki | 3,8 | 4,0 | 3,0 | 3,1 | 4,3 | 4,3 | 4,0 | 0,5 | 4,3 |
| nowosądecki | 6,6 | 5,3 | 4,7 | 4,0 | 8,0 | 7,9 | 3,8 | - | 5,9 |
| nowotarski | 1,9 | 8,2 | 4,7 | 2,8 | 6,4 | 6,5 | 5,5 | 3,4 | 5,4 |
| olkuski | 4,1 | 1,7 | 3,4 | 1,7 | 3,0 | 3,2 | 3,3 | 0,8 | 3,1 |
| oświęcimski | 5,3 | 4,1 | 4,5 | 2,2 | 4,2 | 4,5 | 5,0 | 5,5 | 4,8 |
| proszowicki | 4,2 | 1,3 | 1,2 | 0,8 | 1,3 | 1,4 | 0,8 | 0,2 | 1,1 |
| suski | 1,7 | 1,8 | 2,2 | 2,1 | 2,8 | 2,9 | 2,7 | 1,2 | 2,5 |
| tarnowski | 7,2 | 9,3 | 4,7 | 5,1 | 6,4 | 6,6 | 2,7 | 0,6 | 5,3 |
| tatrzański | 1,5 | 3,4 | 2,1 | 2,8 | 2,0 | 2,0 | 2,2 | 0,5 | 1,8 |
| wadowicki | 6,1 | 4,8 | 4,1 | 2,6 | 5,1 | 5,2 | 4,7 | 0,4 | 4,8 |
| wielicki | 6,4 | 3,5 | 3,2 | 5,4 | 3,7 | 3,4 | 1,8 | 0,3 | 3,9 |
| MIASTA NA PRAWACH POWIATU: CITIES WITH POWIAT STATUS: | | | | | | | | | |
| Kraków | 7,4 | 12,2 | 30,4 | 38,3 | 18,4 | 16,7 | 25,1 | 59,2 | 23,2 |
| Nowy Sącz | 1,0 | 1,9 | 2,6 | 2,6 | 2,5 | 2,7 | 7,3 | 8,2 | 3,2 |
| Tarnów | 1,7 | 3,2 | 3,9 | 3,7 | 3,0 | 3,4 | 8,8 | 12,4 | 3,6 |

^a Stan w dniu 31 XII. ^b Wyniki Narodowego Spisu Powszechnego Ludności i Mieszkań według stanu w dniu 31 III 2011 r. ^c Bez szkół dla dorosłych. ^d Łącznie z ogólnokształcącymi szkołami artystycznymi dającymi uprawnienia zawodowe.

^a As of 31 XII. ^b Results of the National Population and Housing Census as of 31 III 2011. ^c Excluding schools for adults. ^d Including general art schools leading to professional certification.

III. POWIATY NA TLE WOJEWÓDZTWA W 2011 R. (dok.)

POWIATS AND THE VOIVODSHIP IN 2011 (cont.)

| WYSZCZEGÓLNIENIE SPECIFICATION | Lasy ^{ab} Forests ^{ab} | Dochody budżetów powiatów i miast na prawach powiatów Revenue of powiats and cities with powiat status budgets | Wydatki budżetów powiatów i miast na prawach powiatów Expenditure of powiats and cities with powiat status budgets | Nakłady inwestycyjne ^{cd} (ceny bieżące) Investment outlays ^{cd} (current prices) | Wartość brutto środ- ków trwa- łych ^{ac} (bie- żące ceny ewidencyjne) Gross value of fixed assets ^{ac} (current book- -keeping prices) | Podmioty gospodarki narodowej ^{ae} Entities of the national economy ^{ae} |
|---------------------------------------|---|--|--|---|---|---|
| w odsetkach in percent | | | | | | |
| WOJEWÓDZTWO | 100,0 | 100,0 | 100,0 | 100,0 | 100,0 | 100,0 |
| VOIVODSHIP | | | | | | |
| POWIATY : | | | | | | |
| POWIATS: | | | | | | |
| bocheński | 4,3 | 1,6 | 1,7 | 2,0 | 1,9 | 2,4 |
| brzeski | 2,5 | 1,3 | 1,3 | 2,0 | 1,9 | 1,7 |
| chrzanowski | 3,2 | 1,5 | 1,5 | 3,6 | 6,1 | 3,4 |
| dąbrowski | 1,4 | 0,9 | 0,9 | 0,5 | 0,3 | 0,9 |
| gorlicki | 9,6 | 1,8 | 1,9 | 1,2 | 1,2 | 2,2 |
| krakowski | 3,4 | 2,8 | 2,9 | 6,8 | 5,4 | 7,6 |
| limanowski | 8,4 | 2,1 | 2,2 | 1,0 | 1,2 | 2,6 |
| miechowski | 1,8 | 1,0 | 1,0 | 0,4 | 0,4 | 1,2 |
| myślenicki | 5,5 | 1,6 | 1,6 | 1,8 | 1,4 | 3,4 |
| nowosądecki | 15,6 | 2,5 | 2,6 | 2,7 | 2,3 | 4,1 |
| nowotarski | 12,8 | 2,7 | 2,8 | 1,8 | 2,0 | 4,3 |
| olkuski | 5,1 | 1,5 | 1,6 | 4,8 | 3,5 | 3,5 |
| oświęcimski | 0,9 | 2,4 | 2,4 | 5,4 | 4,3 | 4,1 |
| proszowski | 0,1 | 0,6 | 0,6 | 0,4 | 0,2 | 0,9 |
| suski | 7,6 | 1,3 | 1,3 | 1,0 | 0,8 | 2,3 |
| tarnowski | 7,1 | 2,1 | 2,1 | 6,6 | 1,4 | 3,2 |
| tatrzański | 5,2 | 1,0 | 1,0 | 2,0 | 2,1 | 2,9 |
| wadowicki | 3,5 | 1,9 | 1,9 | 2,7 | 2,3 | 4,7 |
| wielicki | 1,5 | 1,0 | 1,0 | 3,5 | 2,8 | 3,5 |
| MIASTA NA PRAWACH POWIATU: | | | | | | |
| CITIES WITH POWIAT STATUS: | | | | | | |
| Kraków | 0,3 | 54,1 | 53,4 | 40,9 | 49,3 | 35,0 |
| Nowy Sącz | 0,1 | 6,5 | 6,1 | 4,6 | 2,9 | 2,8 |
| Tarnów | 0,1 | 7,8 | 8,2 | 4,3 | 6,3 | 3,3 |

a Stan w dniu 31 XII. b Łącznie z gruntami związanymi z gospodarką leśną. c Dane dotyczą podmiotów gospodar-
czych, w których liczba pracujących przekracza 9 osób. d Według lokalizacji inwestycji. e W rejestrze REGON; bez osób
prowadzących indywidualne gospodarstwa rolne.

a As of 31 X II. b Including land connected with silviculture. c Data concern economic entities employing more than
9 persons. d According to the location of investment. e In the REGON register; excluding persons tending private farms in
agriculture.

DZIAŁ I STAN I OCHRONA ŚRODOWISKA
CHAPTER I ENVIRONMENTAL PROTECTION

TABL. 1. ZUŻYCIE WODY NA POTRZEBY GOSPODARKI NARODOWEJ I LUDNOŚCI
W 2011 R.
WATER CONSUMPTION FOR NEEDS OF THE NATIONAL ECONOMY AND POPULATION IN 2011

| WYSZCZEGÓLNIENIE SPECIFICATION | Ogółem Total | Przemysł Industry | Rolnictwo i leśnictwo ^a Agriculture and forestry ^a | Eksploata- cja sieci wodo- ciągowej ^b Exploitation of water-line system ^b | Przemysł Industry | Rolnictwo i leśnictwo ^a Agriculture and forestry ^a | Eksploata- cja sieci wodo- ciągowej ^b Exploitation of water-line system ^b |
|--|--------------------------------------|----------------------|---|---|--------------------------|---|---|
| | w hm ³ in hm ³ | | | | w % ogółem in % of total | | |
| WOJEWÓDZTWO VOIVODSHIP | 496,3 | 330,0 | 52,5 | 113,7 | 66,5 | 10,6 | 22,9 |
| Podregion krakowski Subregion | 301,9 | 279,4 | 1,9 | 20,7 | 92,5 | 0,6 | 6,8 |
| Powiaty: Powiats: | | | | | | | |
| bocheński | 3,2 | 0,7 | - | 2,5 | 21,2 | - | 78,8 |
| krakowski | 286,6 | 277,7 | - | 8,9 | 96,9 | - | 3,1 |
| miechowski | 2,6 | 0,1 | 1,2 | 1,3 | 4,2 | 45,8 | 50,0 |
| myślenicki | 2,7 | 0,0 | - | 2,7 | 1,5 | - | 98,5 |
| proszowicki | 2,0 | 0,0 | 0,7 | 1,3 | 1,6 | 34,8 | 63,6 |
| wielicki | 4,9 | 0,8 | - | 4,0 | 17,4 | - | 82,6 |
| Podregion m. Kraków Subregion | 54,0 | 8,1 | 1,4 | 44,5 | 15,0 | 2,6 | 82,4 |
| Miasto na prawach powiatu City with powiat status | | | | | | | |
| Kraków | 54,0 | 8,1 | 1,4 | 44,5 | 15,0 | 2,6 | 82,4 |
| Podregion nowosądecki Subregion | 18,9 | 3,4 | - | 15,5 | 17,9 | - | 82,1 |
| Powiaty: Powiats: | | | | | | | |
| gorlicki | 1,7 | 0,2 | - | 1,6 | 10,0 | - | 90,0 |
| limanowski | 2,6 | 0,7 | - | 1,8 | 28,3 | - | 71,7 |
| nowosądecki | 4,0 | 0,9 | - | 3,2 | 21,8 | - | 78,2 |
| nowotarski | 3,1 | 0,3 | - | 2,7 | 10,0 | - | 90,0 |

^a Woda zużyta do nawadniania w rolnictwie i leśnictwie oraz napełniania i uzupełniania stawów rybnych. ^b Bez zużycia wody na cele przemysłowe przez wodociągi stanowiące własność gmin, wojewódzkich zakładów usług wodnych i spółek wodnych.

^a Water consumption for irrigation in agriculture and forestry as well as for filling up and completing fish ponds. ^b Excluding water consumption for industrial purposes from water-line system of gminas, voivodship waterworks and water companies.

**TABL. 1. ZUŻYCIE WODY NA POTRZEBY GOSPODARKI NARODOWEJ I LUDNOŚCI
W 2011 R. (dok.)**
WATER CONSUMPTION FOR NEEDS OF THE NATIONAL ECONOMY AND POPULATION IN 2011 (cont.)

| WYSZCZEGÓLNIENIE SPECIFICATION | Ogółem <i>Total</i> | Przemysł <i>Industry</i> | Rolnictwo i leśnictwo ^a <i>Agriculture and forestry^a</i> | Eksploata- cja sieci wodo- ciągowej ^b <i>Exploitation of water-line system^b</i> | Przemysł <i>Industry</i> | Rolnictwo i leśnictwo ^a <i>Agriculture and forestry^a</i> | Eksploata- cja sieci wodo- ciągowej ^b <i>Exploitation of water-line system^b</i> |
|---|--|-----------------------------|--|---|---------------------------------|--|---|
| | w hm ³ <i>in hm³</i> | | | | w % ogółem <i>in % of total</i> | | |
| Podregion nowosądecki (dok.) <i>Subregion (cont.)</i> | | | | | | | |
| Powiaty (dok.): <i>Powiats (cont.):</i> | | | | | | | |
| tatrzański | 3,8 | 0,8 | - | 3,0 | 21,8 | - | 78,2 |
| Miasto na prawach powiatu <i>City with powiat status</i> | | | | | | | |
| Nowy Sącz | 3,8 | 0,5 | - | 3,3 | 12,9 | - | 87,1 |
| Podregion oświęcimski <i>Subregion</i> | 96,4 | 28,3 | 48,1 | 20,0 | 29,3 | 49,9 | 20,8 |
| Powiaty: <i>Powiats:</i> | | | | | | | |
| chrzanowski | 14,0 | 8,1 | 0,1 | 5,7 | 58,0 | 1,0 | 41,0 |
| olkuski | 13,2 | 9,6 | - | 3,6 | 72,8 | - | 27,2 |
| oświęcimski | 53,0 | 9,8 | 37,6 | 5,6 | 18,5 | 71,0 | 10,5 |
| suski | 1,4 | 0,5 | - | 0,9 | 34,6 | - | 65,4 |
| wadowicki | 14,8 | 0,3 | 10,3 | 4,2 | 1,8 | 69,8 | 28,4 |
| Podregion tarnowski <i>Subregion</i> | 25,0 | 10,9 | 1,2 | 13,0 | 43,6 | 4,6 | 51,8 |
| Powiaty: <i>Powiats:</i> | | | | | | | |
| brzeski | 4,2 | 1,7 | 0,4 | 2,1 | 40,2 | 9,0 | 50,8 |
| dąbrowski | 1,4 | - | - | 1,4 | - | - | 100,0 |
| tarnowski | 4,0 | 0,2 | 0,4 | 3,4 | 5,1 | 10,7 | 84,3 |
| Miasto na prawach powiatu <i>City with powiat status</i> | | | | | | | |
| Tarnów | 15,4 | 9,0 | 0,4 | 6,0 | 58,6 | 2,3 | 39,1 |

^a Woda zużyta do nawadniania w rolnictwie i leśnictwie oraz napełniania i uzupełniania stawów rybnych. ^b Bez zużycia wody na cele przemysłowe przez wodociągi stanowiące własność gmin, wojewódzkich zakładów usług wodnych i spółek wodnych.

^a Water consumption for irrigation in agriculture and forestry as well as for filling up and completing fish ponds. ^b Excluding water consumption for industrial purposes from water-line system of gmina s, voivodship waterworks and water companies.

TABL. 2. ŚCIEKI PRZEMYSŁOWE I KOMUNALNE^a ORAZ LUDNOŚĆ KORZYSTAJĄCA Z OCZYSZCZALNI ŚCIEKÓW W 2011 R.
INDUSTRIAL AND MUNICIPAL WASTEWATER^a AND POPULATION USING WASTEWATER TREATMENT PLANTS IN 2011

| WYSZCZEGÓLNIENIE SPECIFICATION | Ścieki ^b Waste-water ^b | Oczyszczane <i>Treated</i> | | | | Nieoczyszczane <i>Untreated</i> | | Ludność korzystająca ^c z oczyszczalni ścieków w % ludności ogółem <i>Population using^c wastewater treatment plants in % of total population</i> |
|--|---|-------------------------------|-------------------------------------|--|---|------------------------------------|--|--|
| | | razem <i>total</i> | mechanicznie <i>mechanically</i> | chemicznie ^d i biologicznie <i>chemically^d and biologically</i> | z podwyższonym usuwaniem biogenów <i>with increased biogene removal (disposal)</i> | razem <i>total</i> | w tym odprowadzone siecią kanalizacyjną <i>of which discharged by sewerage system</i> | |
| | w hm ³ | <i>in hm³</i> | w % ogółem | <i>in % of total</i> | w hm ³ | <i>in hm³</i> | | |
| WOJEWÓDZTWO VOIVODSHIP | 306,9 | 302,3 | 59,3 | 7,6 | 31,6 | 4,6 | 0,1 | 56,9 |
| Podregion krakowski Subregion | 19,4 | 18,4 | 27,1 | 26,4 | 41,1 | 1,1 | - | 37,6 |
| Powiaty: Powiats: | | | | | | | | |
| bocheński | 2,2 | 2,2 | 6,7 | 22,6 | 70,7 | - | - | 50,3 |
| krakowski | 10,7 | 9,7 | 47,7 | 14,3 | 28,3 | 1,0 | - | 37,5 |
| miechowski | 0,6 | 0,6 | - | 28,4 | 71,6 | - | - | 31,9 |
| myślenicki | 2,0 | 2,0 | - | 69,2 | 30,6 | 0,0 | - | 36,8 |
| proszowicki | 0,7 | 0,7 | - | 100,0 | - | - | - | 30,3 |
| wielicki | 3,2 | 3,2 | - | 27,5 | 72,4 | 0,0 | - | 32,2 |
| Podregion m. Kraków Subregion | 54,4 | 54,4 | 1,9 | 1,9 | 96,1 | 0,1 | - | 91,0 |
| Miasto na prawach powiatu City with powiat status | | | | | | | | |
| Kraków | 54,4 | 54,4 | 1,9 | 1,9 | 96,1 | 0,1 | - | 91,0 |
| Podregion nowosądecki Subregion | 17,0 | 16,9 | 3,2 | 34,9 | 61,3 | 0,1 | 0,0 | 47,9 |
| Powiaty: Powiats: | | | | | | | | |
| gorlicki | 2,3 | 2,3 | 13,8 | 23,8 | 62,4 | - | - | 45,3 |
| limanowski | 2,0 | 2,0 | - | 53,2 | 46,8 | - | - | 28,7 |
| nowosądecki | 2,7 | 2,6 | 0,6 | 46,6 | 50,3 | 0,1 | - | 29,1 |
| nowotarski | 3,3 | 3,2 | - | 43,4 | 55,7 | 0,0 | 0,0 | 53,9 |

a Od 2010 r. zmieniono metodologię badania ścieków komunalnych; dane nie są w pełni porównywalne z danymi za lata poprzednie. b Wymagające oczyszczania odprowadzone do wód lub do ziemi. c Ludność korzystająca z oczyszczalni ścieków - na podstawie szacunków; ludność ogółem - na podstawie bilansów. d Dotyczy tylko ścieków przemysłowych.

a Since 2010 the methodology of municipal wastewater survey has been changed; data are not strictly comparable with data for previous years. b Requiring treatment discharged into waters or into the ground. c Population using wastewater treatment plants - estimated data; total population - based on balances. d Refers only to industrial wastewater.

TABL. 2. ŚCIEKI PRZEMYSŁOWE I KOMUNALNE^a ORAZ LUDNOŚĆ KORZYSTAJĄCA Z OCZYSZCZALNI ŚCIEKÓW W 2011 R. (dok.)
INDUSTRIAL AND MUNICIPAL WASTEWATER^a AND POPULATION USING WASTEWATER TREATMENT PLANTS IN 2011 (cont.)

| WYSZCZEGÓLNIENIE SPECIFICATION | Ścieki ^b Waste-water ^b | Oczyszczane Treated | | | | Nieoczyszczane Untreated | | Ludność korzystająca ^c z oczyszczalni ścieków w % ludności ogółem <i>Population using^c wastewater treatment plants in % of total population</i> |
|---|---|------------------------|------------------------------|--|--|-----------------------------|---|--|
| | | razem total | mechanicznie mechanically | chemicznie ^d i biologicznie chemically ^d and biologically | z podwyższonym usuwaniem biogenów with increased biogene removal (disposal) | razem total | w tym odprowadzone siecią kanalizacyjną of which discharged by sewerage system | |
| | | | | | | | | |
| | w hm ³ | in hm ³ | w % ogółem | in % of total | | w hm ³ | in hm ³ | |
| Podregion nowosądecki (dok.) <i>Subregion (cont.)</i> | | | | | | | | |
| Powiaty (dok.): <i>Powiats (cont.):</i> | | | | | | | | |
| tatrzański | 2,9 | 2,9 | 0,1 | 51,2 | 48,7 | - | - | 66,8 |
| Miasto na prawach powiatu <i>City with powiat status</i> | | | | | | | | |
| Nowy Sącz | 3,8 | 3,8 | 5,5 | 3,9 | 90,6 | - | - | 98,1 |
| Podregion oświęcimski | 199,3 | 196,4 | 85,7 | 4,0 | 8,8 | 2,9 | 0,0 | 52,2 |
| <i>Subregion</i> | | | | | | | | |
| Powiaty: <i>Powiats:</i> | | | | | | | | |
| chrzanowski | 15,4 | 15,3 | 71,2 | 5,1 | 23,4 | 0,0 | - | 67,7 |
| olkuski | 166,1 | 166,1 | 96,0 | 3,2 | 0,8 | - | - | 51,4 |
| oświęcimski | 14,0 | 11,1 | 3,6 | 2,1 | 74,2 | 2,8 | - | 61,8 |
| suski | 1,2 | 1,2 | 0,1 | 97,2 | - | 0,0 | 0,0 | 26,1 |
| wadowicki | 2,6 | 2,6 | - | 11,4 | 88,6 | - | - | 44,9 |
| Podregion tarnowski | 16,7 | 16,3 | 24,8 | 20,5 | 52,0 | 0,5 | 0,0 | 51,8 |
| <i>Subregion</i> | | | | | | | | |
| Powiaty: <i>Powiats:</i> | | | | | | | | |
| brzeski | 2,4 | 2,4 | - | 99,5 | - | 0,0 | 0,0 | 33,4 |
| dąbrowski | 0,7 | 0,7 | - | 33,2 | 66,8 | - | - | 40,9 |
| tarnowski | 2,5 | 2,4 | 6,4 | 29,6 | 59,9 | 0,1 | - | 35,9 |
| Miasto na prawach powiatu <i>City with powiat status</i> | | | | | | | | |
| Tarnów | 11,2 | 10,8 | 35,6 | 0,7 | 60,5 | 0,4 | - | 100,0 |

^a Od 2010 r. zmieniono metodologię badania ścieków komunalnych; dane nie są w pełni porównywalne z danymi za lata poprzednie. ^b Wymagające oczyszczania odprowadzone do wód lub do ziemi. ^c Ludność korzystająca z oczyszczalni ścieków - na podstawie szacunków; ludność ogółem - na podstawie bilansów. ^d Dotyczy tylko ścieków przemysłowych.

^a Since 2010 the methodology of municipal wastewater survey has been changed; data are not strictly comparable with data for previous years. ^b Requiring treatment discharged into waters or into the ground. ^c Population using wastewater treatment plants - estimated data; total population - based on balances. ^d Refers only to industrial waste water.

TABL. 3. **EMISJA I REDUKCJA PRZEMYSŁOWYCH ZANIECZYSZCZEŃ POWIETRZA W 2011 R.**
EMISSION AND REDUCTION OF INDUSTRIAL AIR POLLUTANTS IN 2011

| WYSZCZEGÓLNIENIE SPECIFICATION | Emisja zanieczyszczeń <i>Emission of pollutants</i> | | | | Zanieczyszczenia zatrzymane w urządzeniach do redukcji zanieczyszczeń w % zanie- czyszczeń wytworzonych <i>Pollutants retained in pollutant reduction systems in % of pollutants produced</i> | |
|--|---|--|---|--|---|---|
| | pyłowych <i>particulates</i> | | gazowych ^a <i>gases^a</i> | | | |
| | ogółem <i>total</i> | w tym ze spalania paliw <i>of which from the combus- tion of fuels</i> | ogółem <i>total</i> | w tym dwutle- nek siarki <i>of which sulphur dioxide</i> | pyłowych <i>particulates</i> | gazowych ^a <i>gases^a</i> |
| | w t <i>in t</i> | | | | | |
| WOJEWÓDZTWO VOIVODSHIP | 3910 | 2236 | 134723 | 28630 | 99,5 | 47,8 |
| Podregion krakowski Subregion | 252 | 186 | 7723 | 3997 | 99,7 | 45,9 |
| Powiaty: Powiaty: | | | | | | |
| bocheński | 42 | 40 | 356 | 137 | 94,3 | 57,4 |
| krakowski | 176 | 128 | 7068 | 3777 | 99,8 | 45,5 |
| miechowski | 15 | - | 171 | 52 | 46,4 | 45,7 |
| myślenicki | 18 | 18 | 126 | 31 | 57,1 | 7,4 |
| proszowicki | . | . | . | . | . | . |
| wielicki | 1 | - | 2 | - | 90,9 | - |
| Podregion m. Kraków Subregion | 1933 | 767 | 38587 | 8441 | 98,9 | 0,6 |
| Miasto na prawach powiatu City with powiat status | | | | | | |
| Kraków | 1933 | 767 | 38587 | 8441 | 98,9 | 0,6 |
| Podregion nowosądecki Subregion | 357 | 242 | 2376 | 479 | 98,2 | 28,7 |
| Powiaty: Powiaty: | | | | | | |
| gorlicki | 127 | 43 | 371 | 126 | 90,6 | 1,1 |
| limanowski | - | - | 19 | 1 | - | - |
| nowosądecki | 3 | 3 | 26 | 1 | 98,7 | - |
| nowotarski | 71 | 71 | 182 | 64 | 85,0 | - |
| tatrzański | - | - | 17 | 2 | - | - |
| Miasto na prawach powiatu City with powiat status | | | | | | |
| Nowy Sącz | 156 | 125 | 1761 | 285 | 99,1 | 35,1 |
| Podregion oświęcimski Subregion | 1052 | 848 | 73172 | 11793 | 99,7 | 59,7 |
| Powiaty: Powiaty: | | | | | | |
| chrzanowski | 666 | 590 | 15082 | 8940 | 99,7 | 64,9 |
| olkuski | 185 | 129 | 2490 | 998 | 99,6 | 96,9 |
| oświęcimski | 127 | 74 | 55151 | 1644 | 99,7 | 3,2 |
| suski | - | - | 12 | - | 100,0 | 42,9 |
| wadowicki | 74 | 55 | 437 | 211 | 83,4 | - |
| Podregion tarnowski Subregion | 316 | 193 | 12865 | 3920 | 99,7 | 36,6 |
| Powiaty: Powiaty: | | | | | | |
| brzeski | 17 | 15 | 275 | 52 | 81,7 | 75,9 |
| dąbrowski | . | . | . | . | . | . |
| tarnowski | 26 | 24 | 1158 | 113 | 84,7 | - |
| Miasto na prawach powiatu City with powiat status | | | | | | |
| Tarnów | 273 | 154 | 11432 | 3755 | 99,7 | 36,5 |

^a Bez dwutlenku węgla.

^a Excluding carbon dioxide.

**TABL. 4. ODPADY^a WYTWORZONE I NAGROMADZONE ORAZ TERENY ICH SKŁADOWANIA
W 2011 R.**
*GENERATED AND ACCUMULATED WASTE^a AND THEIR STORAGE YARDS AREAS
IN 2011*

| WYSZCZEGÓLNIENIE SPECIFICATION | Odpady wytworzone (w ciągu roku) w tys. t <i>Waste generated (during the year) in thous. t</i> | | | | Odpady dotychczas składowane (nagromadzone; stan w końcu roku) ^b w tys. t <i>Waste land-filled up to now (accumulated; end of year)^b in thous. t</i> | Tereny składowania odpadów, niezrekultywowane (stan w końcu roku) w ha <i>Area of storage yards, non-reclaimed (end of year) in ha</i> |
|---|---|---------------------------------------|------------------------------------|---|---|---|
| | ogółem <i>total</i> | poddane odzyskowi <i>recovered</i> | unieszkodliwione <i>treated</i> | magazynowane czasowo <i>temporarily stored</i> | | |
| WOJEWÓDZTWO VOIVODSHIP | 6654,3 | 6085,4 | 442,5 | 126,4 | 141176,9 | 805,3 |
| Podregion krakowski ... Subregion | 375,1 | 267,4 | 18,6 | 89,1 | 3878,6 | 52,8 |
| Powiaty: <i>Powiats:</i> | | | | | | |
| bocheński | 57,1 | 48,5 | 8,1 | 0,5 | 112,1 | 1,2 |
| krakowski | 251,6 | 152,7 | 10,5 | 88,4 | 3766,5 | 51,6 |
| miechowski | 5,6 | 5,6 | - | - | - | - |
| myślenicki | 34,3 | 34,1 | - | 0,2 | - | - |
| proszowicki | - | - | - | - | - | - |
| wielicki | 26,5 | 26,5 | - | - | - | - |
| Podregion m. Kraków ... Subregion | 1259,3 | 1064,9 | 188,2 | 6,2 | 37007,6 | 273,3 |
| Miasto na prawach powiatu <i>City with powiat status</i> | | | | | | |
| Kraków | 1259,3 | 1064,9 | 188,2 | 6,2 | 37007,6 | 273,3 |
| Podregion nowosądecki Subregion | 778,5 | 653,5 | 109,2 | 15,8 | 6738,3 | 67,6 |
| Powiaty: <i>Powiats:</i> | | | | | | |
| gorlicki | 14,8 | 13,8 | 0,2 | 0,8 | 0,5 | 0,2 |
| limanowski | 17,8 | 17,8 | - | - | - | - |
| nowosądecki | 607,0 | 523,1 | 83,9 | - | 6726,8 | 66,4 |
| nowotarski | 102,7 | 70,8 | 18,8 | 13,1 | 9,4 | 0,8 |

a Z wyłączeniem odpadów komunalnych. *b* Na terenie własnych zakładów.

a Excluding municipal waste. *b* On own plant grounds.

**TABL. 4. ODPADY^a WYTWORZONE I NAGROMADZONE ORAZ TERENY ICH SKŁADOWANIA
W 2011 R. (dok.)
GENERATED AND ACCUMULATED WASTE^a AND THEIR STORAGE YARDS AREAS
IN 2011 (cont.)**

| WYSZCZEGÓLNIENIE SPECIFICATION | Odpady wytworzone (w ciągu roku) w tys. t Waste generated (during the year) in thous. t | | | | Odpady dotychczas składowane (nagromadzone; stan w końcu roku) ^b w tys. t Waste land-filled up to now (accumulated; end of year) ^b in thous. t | Tereny składowania odpadów, niezrekultywowane (stan w końcu roku) w ha Area of storage yards, non-reclaimed (end of year) in ha |
|---|--|--------------------------------|-----------------------------|--|---|--|
| | ogółem total | poddane odzyskowi recovered | unieszkodliwione treated | magazynowane czasowo temporarily stored | | |
| Podregion nowosądecki (dok.) <i>Subregion (cont.)</i> | | | | | | |
| Powiaty (dok.): <i>Powiats (cont.):</i> | | | | | | |
| tatrzański | 5,3 | - | 5,3 | - | - | - |
| Miasto na prawach powiatu <i>City with powiat status</i> | | | | | | |
| Nowy Sącz | 30,9 | 28,0 | 1,0 | 1,9 | 1,6 | 0,2 |
| Podregion oświęcimski <i>Subregion</i> | 4002,6 | 3870,5 | 116,8 | 15,3 | 91388,6 | 274,9 |
| Powiaty: <i>Powiats:</i> | | | | | | |
| chrzanowski | 1640,3 | 1605,4 | 27,4 | 7,5 | 43846,5 | 163,5 |
| olkuski | 1585,9 | 1494,7 | 86,1 | 5,1 | 40744,1 | 81,5 |
| oświęcimski | 729,9 | 726,8 | 3,1 | - | 6790,4 | 29,2 |
| suski | 15,8 | 15,8 | - | - | 7,6 | 0,7 |
| wadowicki | 30,7 | 27,8 | 0,2 | 2,7 | - | - |
| Podregion tarnowski <i>Subregion</i> | 238,8 | 229,1 | 9,7 | - | 2163,8 | 136,7 |
| Powiaty: <i>Powiats:</i> | | | | | | |
| brzeski | 93,9 | 92,6 | 1,3 | - | - | - |
| dąbrowski | - | - | - | - | - | - |
| tarnowski | 2,2 | 2,2 | - | - | - | - |
| Miasto na prawach powiatu <i>City with powiat status</i> | | | | | | |
| Tarnów | 142,7 | 134,3 | 8,4 | - | 2163,8 | 136,7 |

a Z wyłączeniem odpadów komunalnych. *b* Na terenie własnych zakładów.

a Excluding municipal waste. *b* On own plant grounds.

TABL. 5. OCHRONA PRZYRODY I KRAJOBRAZU W 2011 R.

Stan w dniu 31 XII

NATURE AND LANDSCAPE PROTECTION IN 2011

As of 31 XII

| WYSZCZEGÓLNIENIE SPECIFICATION | Powierzchnia o szczególnych walorach przyrodniczych prawnie chroniona ^a <i>Legally protected areas possessing unique environmental value^a</i> | | | | Pomniki przyrody ^a <i>Monuments of nature^a</i> |
|------------------------------------|---|--|--|---|--|
| | ogółem <i>total</i> | w tym <i>of which</i> | | | |
| | | rezerwy przyrody ^b <i>nature reser- ves^b</i> | parki krajobrazowe ^{bc} <i>landscape parks^{bc}</i> | obszary chronionego krajobrazu ^c <i>protected landscape areas^c</i> | |
| | | | | | |
| WOJEWÓDZTWO | 790342,8 | 3349,5 | 175814,2 | 571750,8 | 2204 |
| VOIVODSHIP | | | | | |
| Podregion krakowski | 147154,2 | 1401,8 | 50520,3 | 92891,4 | 858 |
| <i>Subregion</i> | | | | | |
| Powiaty: <i>Powiats:</i> | | | | | |
| bocheński | 36252,7 | 134,7 | 14309,5 | 21806,1 | 135 |
| krakowski | 37949,4 | 840,5 | 34879,4 | - | 468 |
| miechowski | 58428,4 | 108,7 | 1331,4 | 56988,3 | 39 |
| myślenicki | 7790,0 | 283,5 | - | 7501,0 | 117 |
| proszowicki | 6596,0 | - | - | 6596,0 | 33 |
| wielicki | 137,7 | 34,4 | - | - | 66 |
| Podregion m. Kraków | 4873,2 | 48,3 | 4721,1 | - | 251 |
| <i>Subregion</i> | | | | | |
| Miasto na prawach powiatu | | | | | |
| <i>City with powiat status</i> | | | | | |
| Kraków | 4873,2 | 48,3 | 4721,1 | - | 251 |
| Podregion nowosądecki | 428305,9 | 1201,5 | 53780,9 | 339981,2 | 384 |
| <i>Subregion</i> | | | | | |
| Powiaty: <i>Powiats:</i> | | | | | |
| gorlicki | 58921,8 | 24,8 | - | 56996,8 | 36 |
| limanowski | 61938,2 | 149,1 | - | 56317,8 | 61 |
| nowosądecki | 126070,5 | 612,5 | 47108,9 | 78344,8 | 163 |
| nowotarski | 137270,5 | 415,1 | 6672,0 | 125414,3 | 84 |
| tatrzański | 43739,6 | - | - | 22542,2 | 16 |
| Miasto na prawach powiatu | | | | | |
| <i>City with powiat status</i> | | | | | |
| Nowy Sącz | 365,3 | - | - | 365,3 | 24 |
| Podregion oświęcimski | 55569,2 | 476,0 | 36757,1 | 14803,1 | 428 |
| <i>Subregion</i> | | | | | |
| Powiaty: <i>Powiats:</i> | | | | | |
| chrzanowski | 8491,1 | 68,5 | 8408,3 | - | 121 |
| olkuski | 20357,8 | 200,5 | 19337,5 | - | 82 |
| oświęcimski | 239,9 | 96,9 | - | - | 62 |
| suski | 19064,9 | 71,9 | 1635,1 | 14803,1 | 50 |
| wadowicki | 7415,5 | 38,2 | 7376,2 | - | 113 |
| Podregion tarnowski | 154440,3 | 221,9 | 30034,8 | 124075,1 | 283 |
| <i>Subregion</i> | | | | | |
| Powiaty: <i>Powiats:</i> | | | | | |
| brzeski | 44110,8 | 5,5 | 644,1 | 43453,5 | 87 |
| dąbrowski | 5280,3 | - | - | 5280,3 | 13 |
| tarnowski | 104977,1 | 206,9 | 29390,7 | 75278,7 | 142 |
| Miasto na prawach powiatu | | | | | |
| <i>City with powiat status</i> | | | | | |
| Tarnów | 72,1 | 9,5 | - | 62,6 | 41 |

a Od 2005 r. łącznie z tą częścią obszarów sieci „Natura 2000”, która mieści się w granicach innych obszarów prawnie chronionych. b Bez otuliny. c Bez powierzchni rezerwatów i innych form ochrony przyrody położonych na terenie parków krajobrazowych i obszarów chronionego krajobrazu.

a Since 2005 including this part of areas of network Natura 2000 which is located within the borders of other legally protected areas. b Excluding buffer zones. c Excluding nature reserves and other forms of nature protection within landscape parks and protected landscape areas.

TABL. 6. **NAKŁADY NA ŚRODKI TRWAŁE SŁUŻĄCE OCHRONIE ŚRODOWISKA I GOSPODARCE WODNEJ (ceny bieżące) W 2011 R.**
OUTLAYS ON FIXED ASSETS IN ENVIRONMENTAL PROTECTION AND WATER MANAGEMENT (current prices) IN 2011

| WYSZCZEGÓLNIENIE SPECIFICATION | Nakłady służące ochronie środowiska Outlays on environmental protection | | | | Nakłady służące gospodarce wodnej Outlays on water management | |
|--|--|--|---|--|--|--|
| | ogółem total | w tym służące of which on | | | ogółem total | w tym ujęciom i doprowa- dzeniom wody of which on water intakes and systems |
| | | gospodarce ściekowej i ochronie wód wastewater management and protection of waters | ochronie powietrza atmosferyczne- go i klimatu protection of air and climate | gospodarce od- padami, ochro- nie i przywróce- niu wartości użytkowej gleb oraz wód podziemnych i powierz- chniowych waste manage- ment, protection and recovery of soils, protection of surface and underground waters | | |
| | | | | | | |
| | w tys. zł in thous. zł | | | | | |
| WOJEWÓDZTWO VOIVODSHIP | 795861,3 | 531421,9 | 143823,1 | 72643,4 | 596094,6 | 129640,3 |
| Podregion krakowski ... Subregion | 221133,7 | 194727,8 | 14398,0 | 10559,3 | 52330,2 | 36087,9 |
| POWIAT BOCHEŃSKI ... | 21534,7 | 18142,7 | 3392,0 | - | 11900,5 | 10993,0 |
| Gminy miejskie: Urban gminas: | | | | | | |
| Bochnia | 3784,2 | 492,6 | 3291,6 | - | 446,8 | 154,9 |
| Gminy miejsko-wiejskie: Urban-rural gminas: | | | | | | |
| Nowy Wiśnicz | 5169,0 | 5169,0 | - | - | 571,0 | 571,0 |
| w tym miasto of which city | 201,0 | 201,0 | - | - | 136,0 | 136,0 |
| Gminy wiejskie: Rural gminas: | | | | | | |
| Bochnia | 4610,4 | 4510,0 | 100,4 | - | 137,0 | 137,0 |
| Drwinia | - | - | - | - | - | - |
| Lipnica Murowana | - | - | - | - | 273,4 | 273,4 |
| Łapanów | 338,0 | 338,0 | - | - | 4493,0 | 4493,0 |
| Rzezawa | 4320,5 | 4320,5 | - | - | - | - |
| Trzciana | 3019,0 | 3019,0 | - | - | 5751,4 | 5209,0 |
| Żegocina | 293,6 | 293,6 | - | - | 227,9 | 154,7 |
| POWIAT KRAKOWSKI .. | 73856,1 | 63416,9 | 8318,9 | 2120,3 | 9828,9 | 4420,2 |
| Gminy miejsko-wiejskie: Urban-rural gminas: | | | | | | |
| Krzeszowice | 1406,9 | 545,4 | 861,5 | - | 493,4 | 493,4 |
| w tym miasto of which city | 228,0 | 228,0 | - | - | 434,6 | 434,6 |
| Skala | 3786,2 | 3786,2 | - | - | 269,3 | 269,3 |
| w tym miasto of which city | - | - | - | - | 249,1 | 249,1 |
| Skawina | 14779,8 | 7925,0 | 5221,5 | 1633,3 | 3888,9 | 1294,4 |
| w tym miasto of which city | 9641,9 | 4260,6 | 4557,0 | 824,3 | 3287,3 | 1150,4 |
| Ślomniki | 487,0 | - | - | 487,0 | - | - |
| w tym miasto of which city | 13,0 | - | - | 13,0 | - | - |

TABL. 6. **NAKŁADY NA ŚRODKI TRWAŁE SŁUŻĄCE OCHRONIE ŚRODOWISKA I GOSPODARCE WODNEJ W 2011 R. (cd.)**
OUTLAYS ON FIXED ASSETS IN ENVIRONMENTAL PROTECTION AND WATER MANAGEMENT IN 2011 (cont.)

| WYSZCZEGÓLNIENIE SPECIFICATION | Nakłady służące ochronie środowiska <i>Outlays on environmental protection</i> | | | | Nakłady służące gospodarce wodnej <i>Outlays on water management</i> | |
|--|---|--|--|---|---|--|
| | ogółem <i>total</i> | w tym służące <i>of which on</i> | | | ogółem <i>total</i> | w tym ujęciom i doprowadzeniom wody <i>of which on water intakes and systems</i> |
| | | gospodarce ściekowej i ochronie wód <i>wastewater management and protection of waters</i> | ochronie powietrza atmosferycznego i klimatu <i>protection of air and climate</i> | gospodarce odpadami, ochronie i przywróceniu wartości użytkowej gleb oraz wód podziemnych i powierzchniowych <i>waste management, protection and recovery of soils, protection of surface and underground waters</i> | | |
| | | w tys. zł <i>in thous. zł</i> | | | | |
| POWIAT KRAKOWSKI (dok.) | | | | | | |
| Gminy miejsko-wiejskie (dok.): <i>Urban-rural gminas (cont.):</i> | | | | | | |
| Świątniki Górne | 1937,0 | 1937,0 | - | - | 4,0 | 4,0 |
| w tym miasto | 1538,0 | 1538,0 | - | - | - | - |
| <i>of which city</i> | | | | | | |
| Gminy wiejskie: <i>Rural gminas:</i> | | | | | | |
| Czernichów | 3845,6 | 3691,7 | 153,9 | - | 1216,5 | 12,0 |
| Igołomia-Wawrzeń- czyce | - | - | - | - | 79,2 | 79,2 |
| Iwanowice | 2160,0 | 2160,0 | - | - | 290,0 | 290,0 |
| Jerzmanowice-Prze- ginia | 538,2 | 538,2 | - | - | 15,0 | 15,0 |
| Kocmyrów-Luborzyca | 12332,0 | 12332,0 | - | - | 82,0 | 82,0 |
| Liszki | 426,0 | 426,0 | - | - | 1939,7 | 330,0 |
| Michałowice | 2943,0 | 2943,0 | - | - | 40,9 | 40,9 |
| Mogilany | - | - | - | - | - | - |
| Sułoszowa | 107,0 | 107,0 | - | - | - | - |
| Wielka Wieś | 1524,7 | 1416,0 | 108,7 | - | 1127,0 | 1127,0 |
| Zabierzów | 19489,6 | 18511,4 | 978,2 | - | 383,0 | 383,0 |
| Zielonki | 8093,1 | 7098,0 | 995,1 | - | - | - |
| POWIAT MIECHOWSKI | 11909,3 | 10511,0 | 1398,3 | - | 1725,1 | 1725,1 |
| Gminy miejsko-wiejskie: <i>Urban-rural gminas:</i> | | | | | | |
| Miechów | 1039,0 | 849,1 | 189,9 | - | 25,1 | 25,1 |
| w tym miasto | 993,1 | 849,1 | 144,0 | - | 25,1 | 25,1 |
| <i>of which city</i> | | | | | | |
| Gminy wiejskie: <i>Rural gminas:</i> | | | | | | |
| Charsznica | 3929,7 | 2813,9 | 1115,8 | - | - | - |
| Gołcza | 2257,0 | 2257,0 | - | - | - | - |
| Kozłów | - | - | - | - | 1700,0 | 1700,0 |
| Książ Wielki | 1112,6 | 1020,0 | 92,6 | - | - | - |
| Raławice | 2324,0 | 2324,0 | - | - | - | - |
| Słaboszów | 1247,0 | 1247,0 | - | - | - | - |

OUTLAYS ON FIXED ASSETS IN ENVIRONMENTAL PROTECTION AND WATER
MANAGEMENT IN 2011 (cont.)

| WYSZCZEGÓLNIENIE SPECIFICATION | Nakłady służące ochronie środowiska Outlays on environmental protection | | | | Nakłady służące gospodarce wodnej Outlays on water management | |
|--|--|---|---|--|--|--|
| | ogółem total | w tym służące of which on | | | ogółem total | w tym ujęciom i doprowadzeniom wody of which on water intakes and systems |
| | | gospodarce ściekowej i ochronie wód wastewater management and protection of waters | ochronie powietrza atmosferycznego i klimatu protection of air and climate | gospodarce odpadami, ochronie i przywróceniu wartości użytkowej gleb oraz wód podziemnych i powierzchniowych waste management, protection and recovery of soils, protection of surface and underground waters | | |
| | | | | | | |
| | w tys. zł in thous. zł | | | | | |
| POWIAT MYŚLENICKI .. | 76011,4 | 66123,8 | - | 8439,0 | 22835,2 | 13210,7 |
| Gminy miejsko-wiejskie: Urban-rural gminas: | | | | | | |
| Dobczyce | 839,0 | 839,0 | - | - | 7347,8 | - |
| w tym miasto | 839,0 | 839,0 | - | - | 7347,8 | - |
| of which city | | | | | | |
| Myślenice | 69208,7 | 60769,7 | - | 8439,0 | 14062,0 | 12659,8 |
| w tym miasto | 8531,9 | 92,0 | - | 8439,0 | 1415,0 | 12,8 |
| of which city | | | | | | |
| Sułkowice | 1904,3 | 455,7 | - | - | 427,5 | 427,5 |
| w tym miasto | 961,0 | - | - | - | 406,5 | 406,5 |
| of which city | | | | | | |
| Gminy wiejskie: Rural gminas: | | | | | | |
| Lubień | - | - | - | - | 542,0 | 14,5 |
| Pcim | 148,1 | 148,1 | - | - | 123,2 | - |
| Raciechowice | 113,0 | 113,0 | - | - | - | - |
| Siepraw | 3413,3 | 3413,3 | - | - | 108,9 | 108,9 |
| Tokarnia | 85,0 | 85,0 | - | - | 223,8 | - |
| Wiśniowa | 300,0 | 300,0 | - | - | - | - |
| POWIAT PROSZOWICKI | 1739,0 | 1739,0 | - | - | 5242,1 | 5242,1 |
| Gminy miejsko-wiejskie: Urban-rural gminas: | | | | | | |
| Nowe Brzesko | - | - | - | - | - | - |
| w tym miasto | - | - | - | - | - | - |
| of which city | | | | | | |
| Proszowice | - | - | - | - | - | - |
| w tym miasto | - | - | - | - | - | - |
| of which city | | | | | | |
| Gminy wiejskie: Rural gminas: | | | | | | |
| Koniusza | - | - | - | - | - | - |
| Koszyce | 17,0 | 17,0 | - | - | 5242,1 | 5242,1 |
| Pałacznica | - | - | - | - | - | - |
| Radziemice | 1722,0 | 1722,0 | - | - | - | - |

TABL. 6. NAKŁADY NA ŚRODKI TRWAŁE SŁUŻĄCE OCHRONIE ŚRODOWISKA I GOSPODARCE WODNEJ W 2011 R. (cd.)
OUTLAYS ON FIXED ASSETS IN ENVIRONMENTAL PROTECTION AND WATER MANAGEMENT IN 2011 (cont.)

| WYSZCZEGÓLNIENIE SPECIFICATION | Nakłady służące ochronie środowiska <i>Outlays on environmental protection</i> | | | | Nakłady służące gospodarce wodnej <i>Outlays on water management</i> | |
|--|---|--|---|---|---|---|
| | ogółem <i>total</i> | w tym służące <i>of which on</i> | | | ogółem <i>total</i> | w tym ujęciom i doprowa- dzeniom wody <i>of which on water intakes and systems</i> |
| | | gospodarce ściekowej i ochronie wód <i>wastewater management and protection of waters</i> | ochronie powietrza atmosferyczne- go i klimatu <i>protection of air and climate</i> | gospodarce od- padami, ochro- nie i przywróce- niu wartości użytkowej gleb oraz wód podziemnych i powierzch- niowych <i>waste manage- ment, protection and recovery of soils, protection of surface and underground waters</i> | | |
| | w tys. zł <i>in thous. zł</i> | | | | | |
| POWIAT WIELICKI | 36083,2 | 34794,4 | 1288,8 | - | 798,4 | 496,8 |
| Gminy miejsko-wiejskie: <i>Urban-rural gminas:</i> | | | | | | |
| Niepołomice | 5095,5 | 5095,5 | - | - | 40,0 | 40,0 |
| w tym miasto | 1348,2 | 1348,2 | - | - | 40,0 | 40,0 |
| <i>of which city</i> | | | | | | |
| Wieliczka | 27373,7 | 27373,7 | - | - | 338,0 | 338,0 |
| w tym miasto | 13740,2 | 13740,2 | - | - | - | - |
| <i>of which city</i> | | | | | | |
| Gminy wiejskie: <i>Rural gminas:</i> | | | | | | |
| Biskupice | 110,0 | 110,0 | - | - | 49,0 | 49,0 |
| Gdów | 1922,8 | 634,0 | 1288,8 | - | 371,4 | 69,8 |
| Klaj | 1581,2 | 1581,2 | - | - | - | - |
| Podregion m. Kraków .. <i>Subregion</i> | 177170,0 | 54614,8 | 114824,7 | 6161,4 | 67340,7 | 17294,6 |
| Miasto na prawach powiatu <i>City with powiat status</i> | | | | | | |
| Kraków | 177170,0 | 54614,8 | 114824,7 | 6161,4 | 67340,7 | 17294,6 |
| Podregion nowosąde- cki <i>Subregion</i> | 169851,0 | 124490,6 | 10872,9 | 5943,1 | 101333,1 | 36537,6 |
| POWIAT GORLIICKI | 48749,2 | 31116,2 | 576,0 | - | 7043,1 | 4475,9 |
| Gminy miejskie: <i>Urban gminas:</i> | | | | | | |
| Gorlice | 13172,3 | 2806,3 | 118,0 | - | 1707,4 | 1645,4 |
| Gminy miejsko-wiejskie: <i>Urban-rural gminas:</i> | | | | | | |
| Biecz | 8581,6 | 7412,6 | 5,0 | - | 330,8 | - |
| w tym miasto | 1169,0 | - | 5,0 | - | - | - |
| <i>of which city</i> | | | | | | |
| Bobowa | 7082,0 | 6606,0 | - | - | 472,7 | 323,0 |
| w tym miasto | 476,0 | - | - | - | - | - |
| <i>of which city</i> | | | | | | |

OUTLAYS ON FIXED ASSETS IN ENVIRONMENTAL PROTECTION AND WATER MANAGEMENT IN 2011 (cont.)

| WYSZCZEGÓLNIENIE SPECIFICATION | Nakłady służące ochronie środowiska Outlays on environmental protection | | | | Nakłady służące gospodarce wodnej Outlays on water management | |
|-----------------------------------|--|--|--|--|--|---|
| | ogółem total | w tym służące of which on | | | ogółem total | w tym ujęciom i doprowadzeniom wody of which on water intakes and systems |
| | | gospodarce ściekowej i ochronie wód wastewater management and protection of waters | ochronie powietrza atmosferycznego i klimatu protection of air and climate | gospodarce odpadami, ochronie i przywróceniu wartości użytkowej gleb oraz wód podziemnych i powierzchniowych waste management, protection and recovery of soils, protection of surface and underground waters | | |
| | | | | | | |
| | w tys. zł in thous. zł | | | | | |
| POWIAT GORLIICKI (dok.) | | | | | | |
| Gminy wiejskie: Rural gminas: | | | | | | |
| Gorlice | 7821,0 | 7103,0 | 11,0 | - | 379,2 | 206,0 |
| Lipinki | 2763,5 | 1805,5 | - | - | 259,7 | 23,1 |
| Łużna | - | - | - | - | - | - |
| Moszczenica | 4566,0 | 3677,0 | - | - | - | - |
| Ropa | 1084,8 | 92,8 | 442,0 | - | 1123,1 | - |
| Sękowa | 2432,0 | 367,0 | - | - | 2490,7 | 2278,4 |
| Uście Gorlickie | 1246,0 | 1246,0 | - | - | 279,5 | - |
| POWIAT LIMANOWSKI | 37790,8 | 33248,0 | 4542,8 | - | 3677,0 | 1837,9 |
| Gminy miejskie: Urban gminas: | | | | | | |
| Limanowa | 4080,3 | 1240,9 | 2839,4 | - | 126,7 | 126,7 |
| Mszana Dolna | 869,5 | 232,0 | 637,5 | - | - | - |
| Gminy wiejskie: Rural gminas: | | | | | | |
| Dobra | 113,3 | 2,4 | 110,9 | - | 164,4 | 108,3 |
| Jodłownik | - | - | - | - | - | - |
| Kamienica | 214,0 | 214,0 | - | - | 511,9 | 206,0 |
| Laskowa | 11967,8 | 11967,8 | - | - | 384,1 | 28,0 |
| Limanowa | 9320,2 | 9320,2 | - | - | 745,1 | 548,2 |
| Łukowica | - | - | - | - | 141,8 | - |
| Mszana Dolna | 2976,0 | 2976,0 | - | - | 273,4 | 126,0 |
| Niedzwiedź | 281,3 | - | 281,3 | - | 196,1 | 145,0 |
| Słupnice | 3611,7 | 3611,7 | - | - | 1042,8 | 524,7 |
| Tymbark | 4356,7 | 3683,0 | 673,7 | - | 90,7 | 25,0 |
| POWIAT NOWOSADECKI | 46584,1 | 38777,4 | 1619,8 | 5420,0 | 36347,4 | 21309,2 |
| Gminy miejskie: Urban gminas: | | | | | | |
| Grybów | 3999,7 | 3916,8 | - | 51,0 | 1531,4 | 1531,4 |

TABL. 6. **NAKŁADY NA ŚRODKI TRWAŁE SŁUŻĄCE OCHRONIE ŚRODOWISKA I GOSPODARCE WODNEJ W 2011 R. (cd.)**
OUTLAYS ON FIXED ASSETS IN ENVIRONMENTAL PROTECTION AND WATER MANAGEMENT IN 2011 (cont.)

| WYSZCZEGÓLNIENIE SPECIFICATION | Nakłady służące ochronie środowiska Outlays on environmental protection | | | | Nakłady służące gospodarce wodnej Outlays on water management | |
|--|--|---|---|--|--|--|
| | ogółem total | w tym służące of which on | | | ogółem total | w tym ujęciom i doprowadzeniom wody of which on water intakes and systems |
| | | gospodarce ściekowej i ochronie wód wastewater management and protection of waters | ochronie powietrza atmosferycznego i klimatu protection of air and climate | gospodarce odpadami, ochronie i przywróceniu wartości użytkowej gleb oraz wód podziemnych i powierzchniowych waste management, protection and recovery of soils, protection of surface and underground waters | | |
| | | | | | | |
| | w tys. zł in thous. zł | | | | | |
| POWIAT NOWOSĄDECKI (dok.) | | | | | | |
| Gminy miejsko-wiejskie: Urban-rural gminas: | | | | | | |
| Krynica-Zdrój | 16018,3 | 15003,3 | 1015,0 | - | 11529,9 | 11140,3 |
| w tym miasto | 15716,7 | 14701,7 | 1015,0 | - | 7610,5 | 7220,9 |
| of which city | | | | | | |
| Muszyzna | 84,8 | 84,8 | - | - | 133,8 | 59,8 |
| w tym miasto | - | - | - | - | - | - |
| of which city | | | | | | |
| Piwniczna-Zdrój | 3252,0 | 3252,0 | - | - | 103,0 | 20,0 |
| w tym miasto | 25,0 | 25,0 | - | - | 20,0 | 20,0 |
| of which city | | | | | | |
| Stary Sącz | 4383,6 | 3067,8 | 580,8 | - | 1784,1 | 0,4 |
| w tym miasto | 1359,6 | 451,3 | 580,8 | - | 1783,7 | - |
| of which city | | | | | | |
| Gminy wiejskie: Rural gminas: | | | | | | |
| Chelmiec | 459,0 | 459,0 | - | - | 4437,3 | 4225,0 |
| Gródek nad Dunajcem .. | 1072,3 | 1072,3 | - | - | 5254,2 | 85,4 |
| Grybów | 5723,1 | 5673,1 | - | 50,0 | 2421,5 | 1167,6 |
| Kamionka Wielka | 173,6 | 173,6 | - | - | 191,0 | 42,9 |
| Korzenna | 6576,0 | 1257,0 | - | 5319,0 | - | - |
| Łabowa | 499,2 | 499,2 | - | - | - | - |
| Łącko | 227,6 | 227,6 | - | - | 78,0 | - |
| Łososina Dolna | 350,5 | 350,5 | - | - | 5543,7 | 2134,2 |
| Nawojowa | 2020,4 | 2020,4 | - | - | 2690,7 | 902,2 |
| Podegrodzie | 24,0 | - | 24,0 | - | 572,8 | - |
| Rytko | 1720,0 | 1720,0 | - | - | 76,0 | - |
| POWIAT NOWOTARSKI | 18806,2 | 15045,9 | 2974,4 | 88,0 | 7243,0 | 5896,0 |
| Gminy miejskie: Urban gminas: | | | | | | |
| Nowy Targ | 9760,5 | 6519,5 | 2713,6 | - | 466,1 | 163,0 |

TABL. 6. NAKŁADY NA ŚRODKI TRWAŁE SŁUŻĄCE OCHRONIE ŚRODOWISKA I GOSPODARCE
WODNEJ W 2011 R. (cd.)
OUTLAYS ON FIXED ASSETS IN ENVIRONMENTAL PROTECTION AND WATER
MANAGEMENT IN 2011 (cont.)

| WYSZCZEGÓLNIENIE SPECIFICATION | Nakłady służące ochronie środowiska Outlays on environmental protection | | | | Nakłady służące gospodarce wodnej Outlays on water management | |
|--|--|--|--|--|--|--|
| | ogółem total | w tym służące of which on | | | ogółem total | w tym ujęciom i doprowa- dzeniom wody of which on water intakes and systems |
| | | gospodarce ściekowej i ochronie wód wastewater management and protection of waters | ochronie powietrza atmosferycznego i klimatu protection of air and climate | gospodarce odpadami, ochronie i przywróceniu wartości użytkowej gleb oraz wód podziemnych i powierzchniowych waste management, protection and recovery of soils, protection of surface and underground waters | | |
| | | | | | | |
| | w tys. zł in thous. zł | | | | | |
| POWIAT NOWOTARSKI (dok.) | | | | | | |
| Gminy miejsko-wiejskie: Urban-rural gminas: | | | | | | |
| Rabka-Zdrój | 872,0 | 581,3 | 260,8 | 29,9 | 216,0 | 43,8 |
| w tym miasto of which city | 872,0 | 581,3 | 260,8 | 29,9 | 216,0 | 43,8 |
| Szczawnica | 240,0 | 240,0 | - | - | 4496,0 | 4496,0 |
| w tym miasto of which city | 240,0 | 240,0 | - | - | 4496,0 | 4496,0 |
| Gminy wiejskie: Rural gminas: | | | | | | |
| Czarny Dunajec | 561,0 | 561,0 | - | - | 238,5 | 126,0 |
| Czorsztyn | 205,8 | 205,8 | - | - | - | - |
| Jabłonka | 2222,5 | 2052,0 | - | - | 560,6 | 426,2 |
| Krościenko nad Dunajcem | 1425,6 | 1425,6 | - | - | 326,0 | 64,0 |
| Lipnica Wielka | 142,0 | 142,0 | - | - | 117,5 | - |
| Łapsze Niżne | 198,6 | 140,5 | - | 58,1 | 445,8 | 274,0 |
| Nowy Targ | 3065,1 | 3065,1 | - | - | 243,0 | 243,0 |
| Ochotnica Dolna | - | - | - | - | - | - |
| Raba Wyżna | - | - | - | - | 73,5 | - |
| Spytkowice | 83,5 | 83,5 | - | - | - | - |
| Szaflary | 29,6 | 29,6 | - | - | 60,0 | 60,0 |
| POWIAT TATRZAŃSKI | 15481,1 | 5834,3 | 163,8 | - | 2205,3 | 1852,8 |
| Gminy miejskie: Urban gminas: | | | | | | |
| Zakopane | 13635,8 | 5257,0 | 163,8 | - | 481,5 | 129,0 |
| Gminy wiejskie: Rural gminas: | | | | | | |
| Biały Dunajec | 1432,3 | 164,3 | - | - | 21,0 | 21,0 |
| Bukowina Tatrzańska | 92,0 | 92,0 | - | - | 202,8 | 202,8 |
| Kościelisko | 30,5 | 30,5 | - | - | 1343,0 | 1343,0 |
| Poronin | 290,5 | 290,5 | - | - | 157,0 | 157,0 |
| Miasto na prawach powiatu City with powiat status | | | | | | |
| Nowy Sącz | 2439,6 | 468,8 | 996,1 | 435,1 | 44817,3 | 1165,8 |

TABL. 6. **NAKŁADY NA ŚRODKI TRWAŁE SŁUŻĄCE OCHRONIE ŚRODOWISKA I GOSPODARCE WODNEJ W 2011 R. (cd.)**
OUTLAYS ON FIXED ASSETS IN ENVIRONMENTAL PROTECTION AND WATER MANAGEMENT IN 2011 (cont.)

| WYSZCZEGÓLNIENIE SPECIFICATION | Nakłady służące ochronie środowiska Outlays on environmental protection | | | | Nakłady służące gospodarce wodnej Outlays on water management | |
|--|--|--|---|--|--|--|
| | ogółem total | w tym służące of which on | | | ogółem total | w tym ujęciom i doprowa- dzeniom wody of which on water intakes and systems |
| | | gospodarce ściekowej i ochronie wód wastewater management and protection of waters | ochronie powietrza atmosferyczne- go i klimatu protection of air and climate | gospodarce od- padami, ochro- nie i przywróce- niu wartości użytkowej gleb oraz wód podziemnych i powierz- chniowych waste manage- ment, protection and recovery of soils, protection of surface and underground waters | | |
| | | | | | | |
| | w tys. zł in thous. zł | | | | | |
| Podregion oświęcimski Subregion | 114662,1 | 84251,3 | 1313,1 | 27876,9 | 267033,6 | 15653,5 |
| POWIAT CHRZANOW- SKI | 9318,1 | 7651,9 | 342,0 | 1264,2 | 3365,1 | 3365,1 |
| Gminy miejsko-wiejskie: Urban-rural gminas: | | | | | | |
| Alwernia | 4265,4 | 4265,4 | - | - | - | - |
| w tym miasto | - | - | - | - | - | - |
| Chrzanów | 615,2 | 458,0 | - | 157,2 | 1071,4 | 1071,4 |
| w tym miasto | 396,3 | 239,1 | - | 157,2 | 650,3 | 650,3 |
| Libiąż | 839,9 | 437,9 | 342,0 | - | 1095,5 | 1095,5 |
| w tym miasto | 839,9 | 437,9 | 342,0 | - | 763,3 | 763,3 |
| Trzebinia | 3511,3 | 2404,3 | - | 1107,0 | 1198,2 | 1198,2 |
| w tym miasto | 2995,2 | 1888,2 | - | 1107,0 | 1055,4 | 1055,4 |
| Gminy wiejskie: Rural gminas: | | | | | | |
| Babice | 86,3 | 86,3 | - | - | - | - |
| POWIAT OLKUSKI | 29118,6 | 11968,8 | 233,0 | 16836,0 | 5808,5 | 5808,5 |
| Gminy miejskie: Urban gminas: | | | | | | |
| Bukowno | 20234,3 | 3596,3 | - | 16592,0 | 1114,0 | 1114,0 |
| Gminy miejsko-wiejskie: Urban-rural gminas: | | | | | | |
| Olkusz | 3396,7 | 3222,0 | 29,0 | 110,9 | 4339,0 | 4339,0 |
| w tym miasto | 3311,0 | 3136,3 | 29,0 | 110,9 | 2912,0 | 2912,0 |

TABL. 6. **NAKŁADY NA ŚRODKI TRWAŁE SŁUŻĄCE OCHRONIE ŚRODOWISKA I GOSPODARCE WODNEJ W 2011 R. (cd.)**
OUTLAYS ON FIXED ASSETS IN ENVIRONMENTAL PROTECTION AND WATER MANAGEMENT IN 2011 (cont.)

| WYSZCZEGÓLNIENIE SPECIFICATION | Nakłady służące ochronie środowiska Outlays on environmental protection | | | | Nakłady służące gospodarce wodnej Outlays on water management | |
|---|--|---|---|--|--|--|
| | ogółem total | w tym służące of which on | | | ogółem total | w tym ujęciom i doprowadzeniom wody of which on water intakes and systems |
| | | gospodarce ściekowej i ochronie wód wastewater management and protection of waters | ochronie powietrza atmosferycznego i klimatu protection of air and climate | gospodarce odpadami, ochronie i przywróceniu wartości użytkowej gleb oraz wód podziemnych i powierzchniowych waste management, protection and recovery of soils, protection of surface and underground waters | | |
| | | | | | | |
| | w tys. zł in thous. zł | | | | | |
| POWIAT OLBUSKI (dok.) | | | | | | |
| Gminy miejsko-wiejskie (dok.): Urban-rural gminas (cont.): | | | | | | |
| Wolbrom | 2664,4 | 2531,3 | - | 133,1 | 16,5 | 16,5 |
| w tym miasto | 1510,9 | 1377,8 | - | 133,1 | 3,5 | 3,5 |
| of which city | | | | | | |
| Gminy wiejskie: Rural gminas: | | | | | | |
| Bolesław | 540,2 | 540,2 | - | - | 113,0 | 113,0 |
| Klucze | 283,0 | 79,0 | 204,0 | - | 188,0 | 188,0 |
| Trzyciąż | 2000,0 | 2000,0 | - | - | 38,0 | 38,0 |
| POWIAT OŚWIĘCIMSKI | 54043,9 | 43501,9 | 558,2 | 8903,8 | 51490,4 | 1638,2 |
| Gminy miejskie: Urban gminas: | | | | | | |
| Oświęcim | 30994,7 | 22595,2 | - | 7319,5 | 46172,2 | 424,7 |
| Gminy miejsko-wiejskie: Urban-rural gminas: | | | | | | |
| Brzeszcze | 620,1 | 620,1 | - | - | - | - |
| w tym miasto | 329,4 | 329,4 | - | - | - | - |
| of which city | | | | | | |
| Chelmek | 5971,4 | 5413,2 | 558,2 | - | - | - |
| w tym miasto | 899,6 | 341,4 | 558,2 | - | - | - |
| of which city | | | | | | |
| Kęty | 3186,4 | 1628,6 | - | 1557,8 | 872,2 | 872,2 |
| w tym miasto | 2521,2 | 963,4 | - | 1557,8 | 709,2 | 709,2 |
| of which city | | | | | | |
| Zator | 3509,0 | 3482,5 | - | 26,5 | 467,6 | - |
| w tym miasto | 295,9 | 269,4 | - | 26,5 | 457,8 | - |
| of which city | | | | | | |

TABL. 6. **NAKLADY NA ŚRODKI TRWAŁE SŁUŻĄCE OCHRONIE ŚRODOWISKA I GOSPODARCE WODNEJ W 2011 R. (cd.)**
OUTLAYS ON FIXED ASSETS IN ENVIRONMENTAL PROTECTION AND WATER MANAGEMENT IN 2011 (cont.)

| WYSZCZEGÓLNIENIE SPECIFICATION | Nakłady służące ochronie środowiska <i>Outlays on environmental protection</i> | | | | Nakłady służące gospodarce wodnej <i>Outlays on water management</i> | |
|---|---|--|---|---|---|---|
| | ogółem <i>total</i> | w tym służące <i>of which on</i> | | | ogółem <i>total</i> | w tym ujęciom i doprowa- dzeniom wody <i>of which on water intakes and systems</i> |
| | | gospodarce ściekowej i ochronie wód <i>wastewater management and protection of waters</i> | ochronie powietrza atmosferyczne- go i klimatu <i>protection of air and climate</i> | gospodarce od- padami, ochro- nie i przywróce- niu wartości użytkowej gleb oraz wód podziemnych i powierzch- niowych <i>waste manage- ment, protection and recovery of soils, protection of surface and underground waters</i> | | |
| | | w tys. zł <i>in thous. zł</i> | | | | |
| POWIAT OŚWIĘCIMSKI (dok.) | | | | | | |
| Gminy wiejskie: <i>Rural gminas:</i> | | | | | | |
| Osiek | 53,8 | 53,8 | - | - | - | - |
| Oświęcim | 6687,0 | 6687,0 | - | - | 1298,4 | 298,3 |
| Polanka Wielka | 86,2 | 86,2 | - | - | 43,0 | 43,0 |
| Przeciszów | 2935,3 | 2935,3 | - | - | 2637,0 | - |
| POWIAT SUSKI | 15156,9 | 14688,0 | 179,9 | 289,0 | 2313,5 | 760,0 |
| Gminy miejskie: <i>Urban gminas:</i> | | | | | | |
| Jordanów | - | - | - | - | 174,8 | - |
| Sucha Beskidzka | 735,7 | 446,7 | - | 289,0 | 102,4 | 55,3 |
| Gminy miejsko-wiejskie: <i>Urban-rural gminas:</i> | | | | | | |
| Maków Podhalański | 9048,0 | 9048,0 | - | - | 647,6 | - |
| w tym miasto <i>of which city</i> | 9017,0 | 9017,0 | - | - | 262,0 | - |
| Gminy wiejskie: <i>Rural gminas:</i> | | | | | | |
| Budzów | - | - | - | - | 220,6 | - |
| Bystra-Sidzina | 111,8 | 111,8 | - | - | 72,2 | 2,4 |
| Jordanów | 5022,5 | 5022,5 | - | - | 639,7 | 639,7 |
| Stryżawa | 200,9 | 21,0 | 179,9 | - | 202,8 | 20,0 |
| Zawoja | 38,0 | 38,0 | - | - | 169,1 | 42,6 |
| Zembrzyce | - | - | - | - | 84,3 | - |
| POWIAT WADOWICKI .. | 7024,6 | 6440,7 | - | 583,9 | 204056,1 | 4081,7 |
| Gminy miejsko-wiejskie: <i>Urban-rural gminas:</i> | | | | | | |
| Andrychów | 1968,3 | 1750,4 | - | 217,9 | 966,7 | 711,4 |
| w tym miasto <i>of which city</i> | 1071,0 | 310,3 | - | 217,9 | 202,7 | 190,6 |

TABL. 6. **NAKŁADY NA ŚRODKI TRWAŁE SŁUŻĄCE OCHRONIE ŚRODOWISKA I GOSPODARCE WODNEJ W 2011 R. (cd.)**
OUTLAYS ON FIXED ASSETS IN ENVIRONMENTAL PROTECTION AND WATER MANAGEMENT IN 2011 (cont.)

| WYSZCZEGÓLNIENIE SPECIFICATION | Nakłady służące ochronie środowiska Outlays on environmental protection | | | | Nakłady służące gospodarce wodnej Outlays on water management | |
|---|--|---|---|--|--|--|
| | ogółem total | w tym służące of which on | | | ogółem total | w tym ujęciom i doprowadzeniom wody of which on water intakes and systems |
| | | gospodarcę ściekowej i ochronie wód wastewater management and protection of waters | ochronie powietrza atmosferycznego i klimatu protection of air and climate | gospodarce odpadami, ochronie i przywróceniu wartości użytkowej gleb oraz wód podziemnych i powierzchniowych waste management, protection and recovery of soils, protection of surface and underground waters | | |
| | | | | | | |
| | w tys. zł in thous. zł | | | | | |
| POWIAT WADOWICKI (dok.) | | | | | | |
| Gminy miejsko-wiejskie (dok.): Urban-rural gminas (cont.): | | | | | | |
| Kalwaria Zebrzydowska | 1317,0 | 1071,0 | - | 246,0 | - | - |
| w tym miasto of which city | 1071,0 | 1071,0 | - | - | - | - |
| Wadowice | 379,2 | 259,2 | - | 120,0 | 1292,2 | 771,3 |
| w tym miasto of which city | 243,8 | 243,8 | - | - | 506,8 | 419,1 |
| Gminy wiejskie: Rural gminas: | | | | | | |
| Brzeźnica | - | - | - | - | 41,0 | 41,0 |
| Lanckorona | 1985,3 | 1985,3 | - | - | 102,1 | 102,1 |
| Mucharz | 11,0 | 11,0 | - | - | 199057,1 | 9,0 |
| Spytkowice | - | - | - | - | 240,1 | 90,0 |
| Stryków | 367,0 | 367,0 | - | - | 2162,0 | 2162,0 |
| Tomice | 354,6 | 354,6 | - | - | 149,5 | 149,5 |
| Wieprz | 642,2 | 642,2 | - | - | 45,4 | 45,4 |
| Podregion tarnowski Subregion | 113044,5 | 73337,4 | 2414,4 | 22102,7 | 108057,0 | 24066,7 |
| POWIAT BRZESKI | 6894,7 | 6814,9 | - | 79,8 | 9093,0 | 8838,1 |
| Gminy miejsko-wiejskie: Urban-rural gminas: | | | | | | |
| Brzesko | 273,6 | 273,6 | - | - | 2469,8 | 2469,8 |
| w tym miasto of which city | 145,6 | 145,6 | - | - | - | - |
| Czchów | 1271,6 | 1271,6 | - | - | 1336,9 | 1082,0 |
| w tym miasto of which city | 964,4 | 964,4 | - | - | 314,8 | 59,9 |

TABL. 6. NAKŁADY NA ŚRODKI TRWAŁE SŁUŻĄCE OCHRONIE ŚRODOWISKA I GOSPODARCE WODNEJ W 2011 R. (cd.)

OUTLAYS ON FIXED ASSETS IN ENVIRONMENTAL PROTECTION AND WATER MANAGEMENT IN 2011 (cont.)

| WYSZCZEGÓLNIENIE SPECIFICATION | Nakłady służące ochronie środowiska Outlays on environmental protection | | | | Nakłady służące gospodarce wodnej Outlays on water management | |
|--|--|--|---|--|--|--|
| | ogółem total | w tym służące of which on | | | ogółem total | w tym ujęciom i doprowa- dzeniom wody of which on water intakes and systems |
| | | gospodarce ściekowej i ochronie wód wastewater management and protection of waters | ochronie powietrza atmosferyczne- go i klimatu protection of air and climate | gospodarce od- padami, ochro- nie i przywróce- niu wartości użytkowej gleb oraz wód podziemnych i powierzch- niowych waste manage- ment, protection and recovery of soils, protection of surface and underground waters | | |
| | | w tys. zł in thous. zł | | | | |
| POWIAT BRZESKI (dok.) | | | | | | |
| Gminy wiejskie: Rural gminas: | | | | | | |
| Borzęcin | - | - | - | - | 2865,4 | 2865,4 |
| Dębno | 568,5 | 488,7 | - | 79,8 | 54,3 | 54,3 |
| Gnojnik | 2608,1 | 2608,1 | - | - | 1632,6 | 1632,6 |
| Iwkowa | - | - | - | - | - | - |
| Szczurowa | 2172,9 | 2172,9 | - | - | 734,0 | 734,0 |
| POWIAT DĄBROWSKI .. | 8607,7 | 6946,6 | 1191,1 | 6,0 | 4347,0 | 313,0 |
| Gminy miejsko-wiejskie: Urban-rural gminas: | | | | | | |
| Dąbrowa Tarnowska | 6730,0 | 5551,0 | 1173,0 | 6,0 | 4286,0 | 252,0 |
| w tym miasto | 1173,0 | - | 1173,0 | - | 252,0 | 252,0 |
| of which city | | | | | | |
| Szczucin | 18,1 | - | 18,1 | - | - | - |
| w tym miasto | 18,1 | - | 18,1 | - | - | - |
| of which city | | | | | | |
| Gminy wiejskie: Rural gminas: | | | | | | |
| Bolesław | 1395,6 | 1395,6 | - | - | - | - |
| Gręboszów | - | - | - | - | 61,0 | 61,0 |
| Mędrzechów | - | - | - | - | - | - |
| Olesno | 464,0 | - | - | - | - | - |
| Radgoszcz | - | - | - | - | - | - |
| POWIAT TARNOWSKI .. | 60549,7 | 54112,3 | 1134,0 | 4903,3 | 16917,1 | 12194,0 |
| Gminy miejsko-wiejskie: Urban-rural gminas: | | | | | | |
| Ciężkowice | 791,5 | 791,5 | - | - | - | - |
| w tym miasto | 791,5 | 791,5 | - | - | - | - |
| of which city | | | | | | |
| Radłów | 1117,0 | - | 817,0 | 300,0 | - | - |
| w tym miasto | 817,0 | - | 817,0 | - | - | - |
| of which city | | | | | | |

TABL. 6. **NAKŁADY NA ŚRODKI TRWAŁE SŁUŻĄCE OCHRONIE ŚRODOWISKA I GOSPODARCE WODNEJ W 2011 R. (dok.)**
OUTLAYS ON FIXED ASSETS IN ENVIRONMENTAL PROTECTION AND WATER MANAGEMENT IN 2011 (cont.)

| WYSZCZEGÓLNIENIE SPECIFICATION | Nakłady służące ochronie środowiska Outlays on environmental protection | | | | Nakłady służące gospodarce wodnej Outlays on water management | |
|-----------------------------------|--|--|---|--|--|--|
| | ogółem total | w tym służące of which on | | | ogółem total | w tym ujęciom i doprowa- dzeniom wody of which on water intakes and systems |
| | | gospodarcę ściekowej i ochronie wód wastewater management and protection of waters | ochronie powietrza atmosferyczne- go i klimatu protection of air and climate | gospodarcę od- padami, ochro- nie i przywróce- niu wartości użytkowej gleb oraz wód podziemnych i powierz- chniowych waste manage- ment, protection and recovery of soils, protection of surface and underground waters | | |
| | w tys. zł in thous. zł | | | | | |
| POWIAT TARNOWSKI (dok.) | | | | | | |
| Gminy miejsko-wiejskie (dok.): | | | | | | |
| Urban-rural gminas (cont.): | | | | | | |
| Ryglice | 930,6 | 930,6 | - | - | 158,3 | 18,0 |
| w tym miasto | 924,6 | 924,6 | - | - | - | - |
| of which city | | | | | | |
| Tuchów | 2902,1 | 2436,0 | 66,0 | - | 539,5 | 539,5 |
| w tym miasto | 2436,0 | 2436,0 | - | - | 114,4 | 114,4 |
| of which city | | | | | | |
| Wojnicz | 984,5 | 984,5 | - | - | 1471,5 | 1471,5 |
| w tym miasto | 984,5 | 984,5 | - | - | 1465,7 | 1465,7 |
| of which city | | | | | | |
| Zakliczyn | 3411,0 | 3411,0 | - | - | 1200,0 | 1200,0 |
| w tym miasto | - | - | - | - | - | - |
| of which city | | | | | | |
| Żabno | 13393,0 | 9288,0 | - | 4105,0 | 3230,6 | 49,0 |
| w tym miasto | 3078,0 | 3078,0 | - | - | - | - |
| of which city | | | | | | |
| Gminy wiejskie: | | | | | | |
| Rural gminas: | | | | | | |
| Gromnik | 2691,7 | 2691,7 | - | - | 4732,6 | 4732,6 |
| Lisia Góra | 5552,0 | 5552,0 | - | - | 164,0 | 164,0 |
| Pleśna | 69,8 | 38,8 | 31,0 | - | 1252,3 | 952,0 |
| Rzepiennik Strzyżewski | 1039,4 | 1039,4 | - | - | - | - |
| Skrzyszków | 423,5 | 196,2 | - | 227,3 | 3415,6 | 2314,7 |
| Szerzyny | 98,2 | 98,2 | - | - | - | - |
| Tarnów | 4073,4 | 4073,4 | - | - | 752,7 | 752,7 |
| Wierzchosławice | 20656,0 | 20656,0 | - | - | - | - |
| Wietrzychowice | 2416,0 | 1925,0 | 220,0 | 271,0 | - | - |
| Miasto na prawach powiatu | | | | | | |
| City with powiat status | | | | | | |
| Tarnów | 36992,4 | 5463,6 | 89,3 | 17113,6 | 77699,9 | 2721,6 |

TABL. 7. NAKŁADY NA ŚRODKI TRWAŁE SŁUŻĄCE OCHRONIE ŚRODOWISKA I GOSPODARSTWU WODNEJ WEDŁUG ŹRÓDEŁ FINANSOWANIA (ceny bieżące) W 2011 R.

OUTLAYS ON FIXED ASSETS IN ENVIRONMENTAL PROTECTION AND WATER MANAGEMENT BY FINANCING SOURCES (current prices) IN 2011

A. OCHRONA ŚRODOWISKA
ENVIRONMENTAL PROTECTION

| WYSZCZEGÓLNIENIE SPECIFICATION | Ogółem Total | Środki Funds | | | | | | Fundusze ekologiczne (pożyczki, kredyty i dotacje) Ecological funds (loans, credits and allocations) | Kredyty i pożyczki krajowe, w tym bankowe Domestic credits and loans, of which bank | Inne środki, w tym nakłady niesfinansowane Other funds, of which not financed outlays |
|--|------------------------|---------------|--------------------------|---------------------------|-------------------|----------------|----------------------------|---|--|--|
| | | własne own | z budżetu from budget | | powiatu powiat | gminy gmina | z zagranicy from abroad | | | |
| | | | centralnego central | województwa voivodship | | | | | | |
| | w tys. zł in thous. zł | | | | | | | | | |
| WOJEWÓDZTWO ... VOIVODSHIP | 795861,3 | 390961,0 | 962,7 | 4733,0 | 4328,4 | 23109,1 | 131549,5 | 135148,2 | 96221,0 | 8848,4 |
| Podregion krakowski Subregion | 221133,7 | 47945,6 | - | 1756,9 | 1295,0 | 2266,3 | 53548,3 | 52353,7 | 55108,2 | 6859,7 |
| Powiaty: Powiats: | | | | | | | | | | |
| bocheński | 21534,7 | 8628,7 | - | 139,0 | - | 9,3 | 4242,5 | 1749,2 | 4403,0 | 2363,0 |
| krakowski | 73856,1 | 21367,7 | - | - | 606,9 | - | 22750,0 | 8616,4 | 20131,8 | 383,3 |
| miechowski | 11909,3 | 2481,5 | - | 563,9 | 200,5 | 2257,0 | 1954,4 | 1218,7 | 2813,9 | 419,4 |
| myślenicki | 76011,4 | 5789,6 | - | - | 487,6 | - | 8229,3 | 34983,0 | 22827,9 | 3694,0 |
| proszowicki | 1739,0 | 685,0 | - | 1054,0 | - | - | - | - | - | - |
| wielicki | 36083,2 | 8993,1 | - | - | - | - | 16372,1 | 5786,4 | 4931,6 | - |
| Podregion m. Kraków Subregion | 177170,0 | 164157,9 | - | 300,0 | - | 331,9 | - | 12380,2 | - | - |
| Miasto na prawach powiatu City with powiat status | | | | | | | | | | |
| Kraków | 177170,0 | 164157,9 | - | 300,0 | - | 331,9 | - | 12380,2 | - | - |
| Podregion nowosądecki Subregion | 169851,0 | 67341,4 | 9,7 | 1280,9 | 1696,1 | 19144,3 | 34151,0 | 25567,0 | 20583,6 | 77,0 |
| Powiaty: Powiats: | | | | | | | | | | |
| gorlicki | 48749,2 | 13096,4 | 9,7 | 173,8 | 225,0 | 11190,0 | 9907,9 | 7171,8 | 6946,6 | 28,0 |
| limanowski | 37790,8 | 9602,4 | - | - | - | - | 10587,8 | 3963,6 | 13637,0 | - |
| nowosądecki | 46584,1 | 18042,3 | - | 1107,1 | 256,0 | 2150,3 | 11224,9 | 13800,5 | - | 3,0 |
| nowotarski | 18806,2 | 8826,6 | - | - | 1215,1 | 5804,0 | 2430,4 | 530,1 | - | - |

TABL. 7. NAKŁADY NA ŚRODKI TRWAŁE SŁUŻĄCE OCHRONIE ŚRODOWISKA I GOSPODARSTWU WODNEJ WEDŁUG ŹRÓDEŁ FINANSOWANIA W 2011 R. (cd.)

OUTLAYS ON FIXED ASSETS IN ENVIRONMENTAL PROTECTION AND WATER MANAGEMENT BY FINANCING SOURCES IN 2011 (cont.)

A. OCHRONA ŚRODOWISKA (dok.)
ENVIRONMENTAL PROTECTION (cont.)

| WYSZCZEGÓLNIENIE SPECIFICATION | Ogółem Total | Środki Funds | | | | | | Fundusze ekologiczne (pożyczki, kredyty i dotacje) Ecological funds (loans, credits and allocations) | Kredyty i pożyczki krajowe, w tym bankowe Domestic credits and loans, of which bank | Inne środki, w tym nakłady niesfinansowane Other funds, of which not financed outlays |
|--|-----------------|----------------|--------------------------|---------------------------|-------------------|----------------|----------------------------|---|--|--|
| | | własne own | z budżetu from budget | | powiatu powiat | gminy gmina | z zagranicy from abroad | | | |
| | | | centralnego central | województwa voivodship | | | | | | |
| | | | | | | | | | | |
| Podregion nowosądecki (dok.) Subregion (cont.) | | | | | | | | | | |
| Powiaty (dok.): Powiats (cont.): | | | | | | | | | | |
| tatrzański | 15481,1 | 15429,1 | - | - | - | - | - | 6,0 | - | 46,0 |
| Miasto na prawach powiatu City with powiat status | | | | | | | | | | |
| Nowy Sącz | 2439,6 | 2344,6 | - | - | - | - | - | 95,0 | - | - |
| Podregion oświęcimski | 114662,1 | 66777,9 | 953,0 | 1395,2 | 987,3 | 762,6 | 7677,5 | 23380,5 | 12728,1 | - |
| Subregion | | | | | | | | | | |
| Powiaty: Powiats: | | | | | | | | | | |
| chrzanowski | 9318,1 | 3980,5 | - | - | 869,3 | - | 83,0 | 440,0 | 3945,3 | - |
| olkuski | 29118,6 | 17264,7 | - | - | 28,0 | - | 3087,4 | 4442,2 | 4296,3 | - |
| oświęcimski | 54043,9 | 36997,6 | 953,0 | 1395,2 | 90,0 | 762,6 | 3048,6 | 8339,9 | 2457,0 | - |
| suski | 15156,9 | 2891,6 | - | - | - | - | 317,5 | 10158,4 | 1789,4 | - |
| wadowicki | 7024,6 | 5643,5 | - | - | - | - | 1141,0 | - | 240,1 | - |
| Podregion tarnowski | 113044,5 | 44738,2 | - | - | 350,0 | 604,0 | 36172,7 | 21466,8 | 7801,1 | 1911,7 |
| Subregion | | | | | | | | | | |
| Powiaty: Powiats: | | | | | | | | | | |
| brzeski | 6894,7 | 2347,7 | - | - | - | - | 3038,4 | 909,9 | - | 598,7 |
| dąbrowski | 8607,7 | 3725,0 | - | - | 175,0 | - | 1825,5 | 2632,2 | 250,0 | - |
| tarnowski | 60549,7 | 14398,8 | - | - | 175,0 | 604,0 | 27950,6 | 9186,2 | 7551,1 | 684,0 |
| Miasto na prawach powiatu City with powiat status | | | | | | | | | | |
| Tarnów | 36992,4 | 24266,7 | - | - | - | - | 3358,2 | 8738,5 | - | 629,0 |

TABL. 7. NAKŁADY NA ŚRODKI TRWAŁE SŁUŻĄCE OCHRONIE ŚRODOWISKA I GOSPODARCE WODNEJ WEDŁUG ŹRÓDEŁ FINANSOWANIA W 2011 R. (cd.)

OUTLAYS ON FIXED ASSETS IN ENVIRONMENTAL PROTECTION AND WATER MANAGEMENT BY FINANCING SOURCES IN 2011 (cont.)

B. GOSPODARKA WODNA
WATER MANAGEMENT

| WYSZCZEGÓLNIENIE SPECIFICATION | Ogółem Total | Środki Funds | | | | | | Fundu- sze eko- logiczne (pożycz- ki, kre- dyty i dotacje) Ecologi- cal funds (loans, credits and al- loca- tions) | Kredyty i po- życzki krajowe, w tym bankowe Domestic credits and loans, of which bank | Inne środki, w tym nakłady niesfi- nan- sowane Other funds, of which not financed outlays |
|---|------------------------|---------------|-----------------------------|-------------------------------------|-------------------|----------------|-----------------------------------|---|--|--|
| | | własne own | z budżetu from budget | | powiatu powiat | gminy gmina | z za- granic from abroad | | | |
| | | | central- nego central | woje- wództwa voivod- ship | | | | | | |
| | w tys. zł in thous. zł | | | | | | | | | |
| WOJEWÓDZTWO ... VOIVODSHIP | 596094,6 | 93410,8 | 66296,4 | 4450,0 | 25,0 | 7293,8 | 134591,7 | 272150,0 | 15282,1 | 2594,8 |
| Podregion krakowski Subregion | 52330,2 | 16398,4 | - | 81,1 | - | 4,0 | 15472,7 | 9816,8 | 9018,7 | 1538,5 |
| Powiaty: Powiats: | | | | | | | | | | |
| bocheński | 11900,5 | 1833,1 | - | 81,1 | - | - | 5645,2 | - | 4235,1 | 106,0 |
| krakowski | 9828,9 | 6007,5 | - | - | - | 4,0 | 2761,5 | 858,0 | 36,1 | 161,8 |
| miechowski | 1725,1 | 468,1 | - | - | - | - | - | - | 1257,0 | - |
| myślenicki | 22835,2 | 6579,9 | - | - | - | - | 3024,4 | 8469,7 | 3490,5 | 1270,7 |
| proszowicki | 5242,1 | 1013,0 | - | - | - | - | 3740,0 | 489,1 | - | - |
| wielicki | 798,4 | 496,8 | - | - | - | - | 301,6 | - | - | - |
| Podregion m. Kraków Subregion | 67340,7 | 23294,2 | 17282,1 | 1187,4 | - | 117,1 | 23841,9 | 1558,2 | - | 59,8 |
| Miasto na prawach powiatu City with powiat status | | | | | | | | | | |
| Kraków | 67340,7 | 23294,2 | 17282,1 | 1187,4 | - | 117,1 | 23841,9 | 1558,2 | - | 59,8 |
| Podregion nowosądecki Subregion | 101333,1 | 23242,2 | 28332,1 | 1133,0 | 25,0 | 5220,6 | 26300,0 | 16695,5 | - | 384,7 |
| Powiaty: Powiats: | | | | | | | | | | |
| gorlicki | 7043,1 | 5060,1 | 59,0 | - | 25,0 | - | 1531,2 | 367,8 | - | - |
| limanowski | 3677,0 | 3118,4 | - | - | - | - | 449,6 | 61,0 | - | 48,0 |
| nowosądecki | 36347,4 | 9124,4 | - | - | - | 5100,6 | 11797,7 | 9988,0 | - | 336,7 |
| nowotarski | 7243,0 | 4606,6 | - | 50,0 | - | - | 2460,4 | 126,0 | - | - |

TABL. 7. NAKŁADY NA ŚRODKI TRWAŁE SŁUŻĄCE OCHRONIE ŚRODOWISKA I GOSPODARSTWU WODNEJ WEDŁUG ŹRÓDEŁ FINANSOWANIA W 2011 R. (dok.)

OUTLAYS ON FIXED ASSETS IN ENVIRONMENTAL PROTECTION AND WATER MANAGEMENT BY FINANCING SOURCES IN 2011 (cont.)

B. GOSPODARKA WODNA (dok.)
WATER MANAGEMENT (cont.)

| WYSZCZEGÓLNIENIE SPECIFICATION | Ogółem Total | Środki Funds | | | | | | Fundusze ekologiczne (pożyczki, kredyty i dotacje) Ecological funds (loans, credits and allocations) | Kredyty i pożyczki krajowe, w tym bankowe Domestic credits and loans, of which bank | Inne środki, w tym nakłady niesfinansowane Other funds, of which not financed outlays |
|--|------------------------|---------------|--------------------------|---------------------------|-------------------|----------------|----------------------------|---|--|--|
| | | własne own | z budżetu from budget | | powiatu powiat | gminy gmina | z zagranicy from abroad | | | |
| | | | centralnego central | województwa voivodship | | | | | | |
| | w tys. zł in thous. zł | | | | | | | | | |
| Podregion nowosądecki (dok.) Subregion (cont.) | | | | | | | | | | |
| Powiaty (dok.): Powiats (cont.): | | | | | | | | | | |
| tatrzański | 2205,3 | 618,3 | - | - | - | 120,0 | 267,0 | 1200,0 | - | - |
| Miasto na prawach powiatu City with powiat status | | | | | | | | | | |
| Nowy Sącz | 44817,3 | 714,4 | 28273,1 | 1083,0 | - | - | 9794,1 | 4952,7 | - | - |
| Podregion oświęcimski | 267033,6 | 13444,8 | 13032,0 | 821,9 | - | 1842,2 | 23832,7 | 209589,4 | 4251,3 | 219,3 |
| Subregion | | | | | | | | | | |
| Powiaty: Powiats: | | | | | | | | | | |
| chrzanowski | 3365,1 | 3365,1 | - | - | - | - | - | - | - | - |
| olkuski | 5808,5 | 3157,1 | - | - | - | - | - | - | 2651,4 | - |
| oświęcimski | 51490,4 | 3070,9 | 13032,0 | 821,9 | - | 1643,2 | 22183,8 | 10535,3 | - | 203,3 |
| suski | 2313,5 | 1469,1 | - | - | - | - | 822,4 | 6,0 | - | 16,0 |
| wadowicki | 204056,1 | 2382,6 | - | - | - | 199,0 | 826,5 | 199048,1 | 1599,9 | - |
| Podregion tarnowski | 108057,0 | 17031,2 | 7650,2 | 1226,6 | - | 109,9 | 45144,4 | 34490,1 | 2012,1 | 392,5 |
| Subregion | | | | | | | | | | |
| Powiaty: Powiats: | | | | | | | | | | |
| brzeski | 9093,0 | 5407,5 | - | - | - | - | 3486,4 | - | - | 199,1 |
| dąbrowski | 4347,0 | 313,0 | - | - | - | - | - | 4034,0 | - | - |
| tarnowski | 16917,1 | 8033,6 | - | 92,5 | - | - | 6778,9 | - | 2012,1 | - |
| Miasto na prawach powiatu City with powiat status | | | | | | | | | | |
| Tarnów | 77699,9 | 3277,1 | 7650,2 | 1134,1 | - | 109,9 | 34879,1 | 30456,1 | - | 193,4 |

DZIAŁ II RADNI GMIN I POWIATÓW
CHAPTER II COUNCILLORS OF GMINAS AND POWIATS

TABL. 1 (8). RADNI GMIN WEDŁUG PŁCI, WIEKU I POZIOMU WYKSZTAŁCENIA
W 2011 R.
Stan w dniu 31 XII
COUNCILLORS OF GMINAS BY SEX, AGE AND EDUCATIONAL LEVEL IN 2011
As of 31 XII

| WYSZCZEGÓLNIENIE SPECIFICATION | Ogółem Total | W tym kobiety Of which women | Z liczby ogółem - w wieku Of total number - at the age of | | | Z liczby ogółem - z wykształce- niem Of total number - with education | | |
|--|-----------------|---------------------------------|--|-------------|--------------------------------|---|----------------------|---|
| | | | 29 lat i mniej 29 and less | 30-59 | 60 lat i więcej 60 and more | wyższym i policealnym tertiary and post-secondary | średnim secondary | zasadniczym zawodowym, gimnazjalnym, podstawowym i pozostałym basic vocational, lower secondary, primary and other |
| WOJEWÓDZTWO VOIVODSHIP | 2860 | 665 | 104 | 2212 | 544 | 997 | 1077 | 786 |
| Podregion krakowski: Subregion: | | | | | | | | |
| POWIAT BOCHEŃSKI: | | | | | | | | |
| Gminy miejskie: Urban gminas: | | | | | | | | |
| Bochnia | 21 | 5 | - | 13 | 8 | 18 | 3 | - |
| Gminy miejsko-wiejskie: Urban-rural gminas: | | | | | | | | |
| Nowy Wiśnicz | 15 | 2 | - | 11 | 4 | 3 | 9 | 3 |
| Gminy wiejskie: Rural gminas: | | | | | | | | |
| Bochnia | 15 | 2 | 1 | 10 | 4 | 4 | 7 | 4 |
| Drwinia | 15 | 5 | 1 | 14 | - | 4 | 10 | 1 |
| Lipnica Murowana | 15 | 2 | - | 12 | 3 | 4 | 3 | 8 |
| Łapanów | 15 | 4 | 1 | 10 | 4 | 6 | 3 | 6 |
| Rzezawa | 15 | 5 | 1 | 12 | 2 | 5 | 7 | 3 |
| Trzciana | 15 | 1 | - | 15 | - | 5 | 7 | 3 |
| Żegocina | 15 | 2 | - | 13 | 2 | 7 | 5 | 3 |
| POWIAT KRAKOWSKI: | | | | | | | | |
| Gminy miejsko-wiejskie: Urban-rural gminas: | | | | | | | | |
| Krzeszowice | 21 | 7 | 1 | 16 | 4 | 15 | 6 | - |
| Skala | 15 | 5 | 1 | 13 | 1 | 7 | 5 | 3 |
| Skawina | 21 | 5 | - | 16 | 5 | 15 | 6 | - |
| Słomniki | 15 | 6 | - | 12 | 3 | 3 | 11 | 1 |

TABL. 1 (8). **RADNI GMIN WEDŁUG PŁCI, WIEKU I POZIOMU WYKSZTAŁCENIA**
W 2011 R. (cd.)

Stan w dniu 31 XII

COUNCILLORS OF GMINAS BY SEX, AGE AND EDUCATIONAL LEVEL IN 2011 (cont.)

As of 31 XII

| WYSZCZEGÓLNIENIE SPECIFICATION | Ogółem Total | W tym kobiety Of which women | Z liczby ogółem - w wieku Of total number - at the age of | | | Z liczby ogółem - z wykształceniem Of total number - with education | | |
|---|-----------------|---------------------------------|--|-------|--------------------------------|--|----------------------|---|
| | | | 29 lat i mniej 29 and less | 30-59 | 60 lat i więcej 60 and more | wyższym i policealnym tertiary and post-secondary | średnim secondary | zasadniczym zawodowym, gimnazjalnym, podstawowym i pozostałym basic vocational, lower secondary, primary and other |
| POWIAT KRAKOWSKI (dok.): Gminy miejsko-wiejskie (dok.): Urban-rural gminas (cont.): | | | | | | | | |
| Świątniki Górne | 15 | 3 | - | 12 | 3 | 4 | 4 | 7 |
| Gminy wiejskie: Rural gminas: | | | | | | | | |
| Czernichów | 15 | 4 | 1 | 13 | 1 | 5 | 4 | 6 |
| Igołomia-Wawrzeńczyce | 15 | 6 | - | 12 | 3 | 4 | 4 | 7 |
| Iwanowice | 15 | 7 | 1 | 12 | 2 | 4 | 10 | 1 |
| Jerzmanowice-Przeginia | 15 | 6 | 2 | 11 | 2 | 4 | 8 | 3 |
| Kocmyrzów-Luborzyca | 15 | 7 | - | 12 | 3 | 3 | 2 | 10 |
| Liszki | 15 | 2 | - | 13 | 2 | 3 | 5 | 7 |
| Michałowice | 15 | 7 | - | 11 | 4 | 1 | 10 | 4 |
| Mogilany | 15 | 5 | - | 12 | 3 | 8 | 2 | 5 |
| Sułoszowa | 15 | 1 | 2 | 11 | 2 | 3 | 2 | 10 |
| Wielka Wieś | 15 | 4 | - | 15 | - | 4 | 8 | 3 |
| Zabierzów | 21 | 3 | - | 17 | 4 | 9 | 8 | 4 |
| Zielonki | 15 | 4 | 2 | 8 | 5 | 7 | 4 | 4 |
| POWIAT MIECHOWSKI: | | | | | | | | |
| Gminy miejsko-wiejskie: Urban-rural gminas: | | | | | | | | |
| Miechów | 15 | 3 | - | 11 | 4 | 10 | 4 | 1 |
| Gminy wiejskie: Rural gminas: | | | | | | | | |
| Charsznica | 15 | 2 | - | 11 | 4 | 3 | 8 | 4 |
| Gołcza | 15 | 6 | - | 14 | 1 | 3 | 5 | 7 |
| Kozłów | 15 | 3 | - | 12 | 3 | 3 | 7 | 5 |
| Książ Wielki | 15 | 3 | - | 13 | 2 | 2 | 9 | 4 |
| Raclawice | 15 | 4 | 1 | 14 | - | 2 | 6 | 7 |
| Śląboszów | 15 | 2 | 2 | 11 | 2 | 3 | 7 | 5 |

TABL. 1 (8). RADNI GMIN WEDŁUG PŁCI, WIEKU I POZIOMU WYKSZTAŁCENIA

W 2011 R. (cd.)

Stan w dniu 31 XII

COUNCILLORS OF GMINAS BY SEX, AGE AND EDUCATIONAL LEVEL IN 2011 (cont.)

As of 31 XII

| WYSZCZEGÓLNIENIE SPECIFICATION | Ogółem Total | W tym kobiety Of which women | Z liczby ogółem - w wieku Of total number - at the age of | | | Z liczby ogółem - z wykształceniem Of total number - with education | | |
|--|-----------------|---------------------------------|--|-------|--------------------------------|--|----------------------|---|
| | | | 29 lat i mniej 29 and less | 30-59 | 60 lat i więcej 60 and more | wyższym i policealnym tertiary and post-secondary | średnim secondary | zasadniczym zawodowym, gimnazjalnym, podstawowym i pozostałym basic vocational, lower secondary, primary and other |
| POWIAT MYŚLENICKI: | | | | | | | | |
| Gminy miejsko-wiejskie: Urban-rural gminas: | | | | | | | | |
| Dobczyce | 15 | 7 | 1 | 12 | 2 | 7 | 5 | 3 |
| Myślenice | 21 | 3 | - | 19 | 2 | 17 | 4 | - |
| Sułkowice | 15 | 3 | - | 13 | 2 | 5 | 4 | 6 |
| Gminy wiejskie: Rural gminas: | | | | | | | | |
| Lubień | 15 | 7 | - | 10 | 5 | 3 | 8 | 4 |
| Pcim | 15 | 3 | 1 | 12 | 2 | 2 | 11 | 2 |
| Raciechowice | 15 | 7 | - | 12 | 3 | 2 | 8 | 5 |
| Siepraw | 15 | 3 | - | 13 | 2 | 9 | 3 | 3 |
| Tokarnia | 15 | 6 | 1 | 13 | 1 | 2 | 9 | 4 |
| Wiśniowa | 15 | 5 | - | 13 | 2 | 3 | 7 | 5 |
| POWIAT PROSZOWICKI: | | | | | | | | |
| Gminy miejsko-wiejskie: Urban-rural gminas: | | | | | | | | |
| Nowe Brzesko | 15 | 7 | 2 | 11 | 2 | 3 | 9 | 3 |
| Proszowice | 15 | 2 | - | 12 | 3 | 4 | 6 | 5 |
| Gminy wiejskie: Rural gminas: | | | | | | | | |
| Koniusza | 15 | 1 | - | 12 | 3 | - | 7 | 8 |
| Koszyce | 15 | 6 | 1 | 11 | 3 | 1 | 5 | 9 |
| Palecznica | 15 | 4 | - | 11 | 4 | 1 | 4 | 10 |
| Radziemice | 15 | 5 | - | 14 | 1 | 3 | 9 | 3 |

TABL. 1 (8). **RADNI GMIN WEDŁUG PŁCI, WIEKU I POZIOMU WYKSZTAŁCENIA**
W 2011 R. (cd.)

Stan w dniu 31 XII

COUNCILLORS OF GMINAS BY SEX, AGE AND EDUCATIONAL LEVEL IN 2011 (cont.)

As of 31 XII

| WYSZCZEGÓLNIENIE SPECIFICATION | Ogółem Total | W tym kobiety Of which women | Z liczby ogółem - w wieku Of total number - at the age of | | | Z liczby ogółem - z wykształce- niem Of total number - with education | | |
|--|-----------------|---------------------------------------|--|-------|--------------------------------------|---|----------------------|--|
| | | | 29 lat i mniej 29 and less | 30-59 | 60 lat i więcej 60 and more | wyższym i policeal- nym tertiary and post- second- ary | średnim secondary | zasadni- czym za- wodo- wym, gimna- zjalnym, podsta- wowym i pozosta- łym basic vo- cational, lower second- ary, primary and other |
| POWIAT WIELICKI: | | | | | | | | |
| Gminy miejsko-wiejskie: Urban-rural gminas: | | | | | | | | |
| Niepolomice | 21 | 5 | 1 | 13 | 7 | 16 | 2 | 3 |
| Wieliczka | 23 | 6 | 3 | 16 | 4 | 14 | 6 | 3 |
| Gminy wiejskie: Rural gminas: | | | | | | | | |
| Biskupice | 15 | 6 | 1 | 12 | 2 | 6 | 6 | 3 |
| Gdów | 15 | 2 | - | 10 | 5 | 4 | 6 | 5 |
| Klaj | 15 | 6 | 1 | 11 | 3 | 10 | 2 | 3 |
| Podregion nowosądecki: Subregion | | | | | | | | |
| POWIAT GORLIKI: | | | | | | | | |
| Gminy miejskie: Urban gminas: | | | | | | | | |
| Gorlice | 21 | 8 | 1 | 12 | 8 | 16 | 4 | 1 |
| Gminy miejsko-wiejskie: Urban-rural gminas: | | | | | | | | |
| Biecz | 15 | 4 | 3 | 11 | 1 | 3 | 8 | 4 |
| Bobowa | 15 | 4 | - | 10 | 5 | 5 | - | 10 |
| Gminy wiejskie: Rural gminas: | | | | | | | | |
| Gorlice | 15 | 3 | - | 9 | 6 | 6 | 6 | 3 |
| Lipinki | 15 | 2 | - | 14 | 1 | 7 | 4 | 4 |
| Łużna | 15 | 2 | - | 10 | 5 | 5 | 6 | 4 |
| Moszczenica | 15 | 3 | - | 12 | 3 | 3 | 7 | 5 |
| Ropa | 15 | 4 | 1 | 12 | 2 | 6 | 4 | 5 |
| Sękowa | 15 | 5 | - | 9 | 6 | 7 | 4 | 4 |
| Uście Gorlickie | 15 | 2 | - | 13 | 2 | 3 | 6 | 6 |

TABL. 1 (8). RADNI GMIN WEDŁUG PŁCI, WIEKU I POZIOMU WYKSZTAŁCENIA

W 2011 R. (cd.)

Stan w dniu 31 XII

COUNCILLORS OF GMINAS BY SEX, AGE AND EDUCATIONAL LEVEL IN 2011 (cont.)

As of 31 XII

| WYSZCZEGÓLNIENIE SPECIFICATION | Ogółem Total | W tym kobiety Of which women | Z liczby ogółem - w wieku Of total number - at the age of | | | Z liczby ogółem - z wykształceniem Of total number - with education | | |
|--|-----------------|---------------------------------|--|-------|--------------------------------|--|----------------------|---|
| | | | 29 lat i mniej 29 and less | 30-59 | 60 lat i więcej 60 and more | wyższym i policealnym tertiary and post-secondary | średnim secondary | zasadniczym zawodowym, gimnazjalnym, podstawowym i pozostałym basic vocational, lower secondary, primary and other |
| POWIAT LIMANOWSKI: | | | | | | | | |
| Gminy miejskie: Urban gminas: | | | | | | | | |
| Limanowa | 15 | 4 | - | 11 | 4 | 8 | 5 | 2 |
| Mszana Dolna | 15 | 3 | - | 14 | 1 | 5 | 9 | 1 |
| Gminy wiejskie: Rural gminas: | | | | | | | | |
| Dobra | 15 | 6 | 1 | 10 | 4 | 3 | 10 | 2 |
| Jodłownik | 15 | 4 | 1 | 9 | 5 | 6 | 5 | 4 |
| Kamienica | 15 | 3 | - | 13 | 2 | 3 | 6 | 6 |
| Laskowa | 15 | 3 | 1 | 12 | 2 | 3 | 3 | 9 |
| Limanowa | 21 | 2 | - | 15 | 6 | 8 | 9 | 4 |
| Łukowica | 15 | 3 | - | 14 | 1 | 1 | 10 | 4 |
| Mszana Dolna | 15 | 2 | - | 13 | 2 | 4 | 3 | 8 |
| Niedźwiedź | 15 | 6 | - | 13 | 2 | 2 | 7 | 6 |
| Słopnice | 15 | 4 | 2 | 10 | 3 | 2 | 8 | 5 |
| Tymbark | 15 | 3 | 1 | 14 | - | 9 | 2 | 4 |
| POWIAT NOWOSĄDECKI: | | | | | | | | |
| Gminy miejskie: Urban gminas: | | | | | | | | |
| Grybów | 15 | 2 | - | 13 | 2 | 8 | 5 | 2 |
| Gminy miejsko-wiejskie: Urban-rural gminas: | | | | | | | | |
| Krynica-Zdrój | 15 | 7 | 1 | 11 | 3 | 6 | 6 | 3 |
| Muszyna | 15 | 2 | - | 15 | - | 7 | 6 | 2 |
| Piwniczna-Zdrój | 15 | 6 | 2 | 6 | 7 | 6 | 7 | 2 |
| Stary Sącz | 21 | 7 | - | 18 | 3 | 7 | 10 | 4 |
| Gminy wiejskie: Rural gminas: | | | | | | | | |
| Chelmiec | 21 | 1 | - | 13 | 8 | 6 | 9 | 6 |
| Gródek nad Dunajcem | 15 | 3 | 3 | 9 | 3 | 7 | 3 | 5 |

TABL. 1 (8). **RADNI GMIN WEDŁUG PŁCI, WIEKU I POZIOMU WYKSZTAŁCENIA**
W 2011 R. (cd.)

Stan w dniu 31 XII

COUNCILLORS OF GMINAS BY SEX, AGE AND EDUCATIONAL LEVEL IN 2011 (cont.)

As of 31 XII

| WYSZCZEGÓLNIENIE SPECIFICATION | Ogółem Total | W tym kobiety Of which women | Z liczby ogółem - w wieku Of total number - at the age of | | | Z liczby ogółem - z wykształceniem Of total number - with education | | |
|--|-----------------|---------------------------------|--|-------|--------------------------------|--|----------------------|---|
| | | | 29 lat i mniej 29 and less | 30-59 | 60 lat i więcej 60 and more | wyższym i policealnym tertiary and post-secondary | średnim secondary | zasadniczym zawodowym, gimnazjalnym, podstawowym i pozostałym basic vocational, lower secondary, primary and other |
| POWIAT NOWOSĄDECKI (dok.): | | | | | | | | |
| Gminy wiejskie (dok): Rural gmina (cont.): | | | | | | | | |
| Grybów | 21 | - | 2 | 13 | 6 | 9 | 5 | 7 |
| Kamionka Wielka | 15 | 1 | 1 | 9 | 5 | 6 | 4 | 5 |
| Korzenna | 15 | 1 | 1 | 12 | 2 | 2 | 6 | 7 |
| Łabowa | 15 | 3 | - | 9 | 6 | 7 | 5 | 3 |
| Łącko | 15 | 3 | - | 12 | 3 | 3 | 6 | 6 |
| Łososina Dolna | 15 | 3 | 1 | 7 | 7 | 1 | 11 | 3 |
| Nawojowa | 15 | 4 | 1 | 11 | 3 | - | 8 | 7 |
| Podegrodzie | 15 | - | - | 14 | 1 | 4 | 7 | 4 |
| Rytro | 15 | 5 | - | 13 | 2 | 4 | 6 | 5 |
| POWIAT NOWOTARSKI: | | | | | | | | |
| Gminy miejskie: Urban gminas: | | | | | | | | |
| Nowy Targ | 21 | 2 | 1 | 14 | 6 | 16 | 3 | 2 |
| Gminy miejsko-wiejskie: Urban-rural gminas: | | | | | | | | |
| Rabka-Zdrój | 15 | 5 | 1 | 12 | 2 | 8 | 4 | 3 |
| Szczawnica | 15 | 2 | - | 14 | 1 | 3 | 8 | 4 |
| Gminy wiejskie: Rural gminas: | | | | | | | | |
| Czarny Dunajec | 21 | 4 | 1 | 15 | 5 | 1 | 6 | 14 |
| Czorsztyn | 15 | 2 | - | 15 | - | 3 | 6 | 6 |
| Jabłonka | 15 | 4 | 2 | 10 | 3 | 6 | 3 | 6 |
| Krościenko nad Dunajcem | 15 | 3 | - | 15 | - | 9 | 1 | 5 |
| Lipnica Wielka | 15 | 1 | 1 | 10 | 4 | 6 | 3 | 6 |
| Łąpsze Niżne | 15 | 4 | 1 | 12 | 2 | 6 | 5 | 4 |
| Nowy Targ | 21 | 2 | - | 16 | 5 | 6 | 11 | 4 |

TABL. 1 (8). RADNI GMIN WEDŁUG PŁCI, WIEKU I POZIOMU WYKSZTAŁCENIA

W 2011 R. (cd.)

Stan w dniu 31 XII

COUNCILLORS OF GMINAS BY SEX, AGE AND EDUCATIONAL LEVEL IN 2011 (cont.)

As of 31 XII

| WYSZCZEGÓLNIENIE SPECIFICATION | Ogółem Total | W tym kobiety Of which women | Z liczby ogółem - w wieku Of total number - at the age of | | | Z liczby ogółem - z wykształceniem Of total number - with education | | |
|---|-----------------|---------------------------------|--|-------|--------------------------------|--|----------------------|---|
| | | | 29 lat i mniej 29 and less | 30-59 | 60 lat i więcej 60 and more | wyższym i policealnym tertiary and post-secondary | średnim secondary | zasadniczym zawodowym, gimnazjalnym, podstawowym i pozostałym basic vocational, lower secondary, primary and other |
| POWIAT NOWOTARSKI (dok.): | | | | | | | | |
| Gminy wiejskie (dok.): Rural gminas (cont.): | | | | | | | | |
| Ochotnica Dolna | 15 | 2 | 1 | 10 | 4 | 4 | 4 | 7 |
| Raba Wyżna | 15 | 5 | - | 13 | 2 | 9 | 1 | 5 |
| Spytkowice | 15 | 3 | 1 | 12 | 2 | 2 | 8 | 5 |
| Szaflary | 15 | 4 | 1 | 12 | 2 | 4 | 5 | 6 |
| POWIAT TATRZAŃSKI: | | | | | | | | |
| Gminy miejskie: Urban gminas: | | | | | | | | |
| Zakopane | 21 | 3 | - | 17 | 4 | 13 | 6 | 2 |
| Gminy wiejskie: Rural gminas: | | | | | | | | |
| Biały Dunajec | 15 | 3 | 1 | 14 | - | 3 | 5 | 7 |
| Bukowina Tatrzańska | 15 | - | - | 11 | 4 | 1 | 3 | 11 |
| Kościelisko | 15 | 2 | 1 | 10 | 4 | 7 | 7 | 1 |
| Poronin | 15 | 3 | 1 | 12 | 2 | 3 | 6 | 6 |
| Podregion oświęcimski: Subregion: | | | | | | | | |
| POWIAT CHRZANOWSKI: | | | | | | | | |
| Gminy miejsko-wiejskie: Urban-rural gminas: | | | | | | | | |
| Alwernia | 15 | 4 | - | 15 | - | 7 | 3 | 5 |
| Chrzanów | 21 | 8 | - | 17 | 4 | 16 | 4 | 1 |
| Libiąż | 21 | 3 | - | 15 | 6 | 6 | 11 | 4 |
| Trzebinia | 21 | 8 | - | 14 | 7 | 9 | 10 | 2 |

TABL. 1 (8). **RADNI GMIN WEDŁUG PŁCI, WIEKU I POZIOMU WYKSZTAŁCENIA**
W 2011 R. (cd.)

Stan w dniu 31 XII

COUNCILLORS OF GMINAS BY SEX, AGE AND EDUCATIONAL LEVEL IN 2011 (cont.)

As of 31 XII

| WYSZCZEGÓLNIENIE SPECIFICATION | Ogółem Total | W tym kobiety Of which women | Z liczby ogółem - w wieku Of total number - at the age of | | | Z liczby ogółem - z wykształce- niem Of total number - with education | | |
|--|-----------------|---------------------------------------|--|-------|--------------------------------------|---|----------------------|--|
| | | | 29 lat i mniej 29 and less | 30-59 | 60 lat i więcej 60 and more | wyższym i policeal- nym tertiary and post- second- ary | średnim secondary | zasadni- czym za- wodo- wym, gimna- zjalnym, podsta- wowym i pozosta- łym basic vo- cational, lower second- ary, primary and other |
| POWIAT CHRZANOWSKI (dok.): | | | | | | | | |
| Gminy wiejskie: Rural gminas: | | | | | | | | |
| Babice | 15 | 3 | 1 | 13 | 1 | 2 | 11 | 2 |
| POWIAT OLKUSKI: | | | | | | | | |
| Gminy miejskie: Urban gminas: | | | | | | | | |
| Bukowno | 15 | 6 | - | 10 | 5 | 11 | 4 | - |
| Gminy miejsko-wiejskie: Urban-rural gminas: | | | | | | | | |
| Olkusz | 23 | 6 | 1 | 16 | 6 | 17 | 5 | 1 |
| Wolbrom | 21 | 3 | 1 | 15 | 5 | 14 | 3 | 4 |
| Gminy wiejskie: Rural gminas: | | | | | | | | |
| Bolesław | 15 | 5 | - | 13 | 2 | 5 | 9 | 1 |
| Klucze | 15 | 5 | 1 | 9 | 5 | 5 | 8 | 2 |
| Trzyciąż | 15 | - | - | 14 | 1 | 3 | 5 | 7 |
| POWIAT OŚWIĘCIMSKI: | | | | | | | | |
| Gminy miejskie: Urban gminas: | | | | | | | | |
| Oświęcim | 21 | 6 | 2 | 15 | 4 | 13 | 7 | 1 |
| Gminy miejsko-wiejskie: Urban-rural gminas: | | | | | | | | |
| Brzeszcze | 21 | 4 | - | 17 | 4 | 9 | 9 | 3 |
| Chelmek | 15 | 7 | - | 13 | 2 | 7 | 8 | - |
| Kęty | 21 | 3 | - | 16 | 5 | 11 | 7 | 3 |
| Zator | 15 | 9 | - | 10 | 5 | 3 | 7 | 5 |

TABL. 1 (8). RADNI GMIN WEDŁUG PŁCI, WIEKU I POZIOMU WYKSZTAŁCENIA

W 2011 R. (cd.)

Stan w dniu 31 XII

COUNCILLORS OF GMINAS BY SEX, AGE AND EDUCATIONAL LEVEL IN 2011 (cont.)

As of 31 XII

| WYSZCZEGÓLNIENIE SPECIFICATION | Ogółem Total | W tym kobiety Of which women | Z liczby ogółem - w wieku Of total number - at the age of | | | Z liczby ogółem - z wykształceniem Of total number - with education | | |
|--|-----------------|---------------------------------|--|-------|--------------------------------|--|----------------------|---|
| | | | 29 lat i mniej 29 and less | 30-59 | 60 lat i więcej 60 and more | wyższym i policealnym tertiary and post-secondary | średnim secondary | zasadniczym zawodowym, gimnazjalnym, podstawowym i pozostałym basic vocational, lower secondary, primary and other |
| POWIAT OŚWIĘCIMSKI (dok.): | | | | | | | | |
| Gminy wiejskie: Rural gminas: | | | | | | | | |
| Osiek | 15 | 3 | - | 10 | 5 | 3 | 11 | 1 |
| Oświęcim | 15 | 3 | 1 | 11 | 3 | 4 | 10 | 1 |
| Polanka Wielka | 15 | 2 | - | 11 | 4 | 6 | 4 | 5 |
| Przeciszów | 15 | 2 | 1 | 12 | 2 | 7 | 3 | 5 |
| POWIAT SUSKI: | | | | | | | | |
| Gminy miejskie: Urban gminas: | | | | | | | | |
| Jordanów | 15 | 6 | - | 12 | 3 | 8 | 6 | 1 |
| Sucha Beskidzka | 15 | 4 | 1 | 10 | 4 | 4 | 9 | 2 |
| Gminy miejsko-wiejskie: Urban-rural gminas: | | | | | | | | |
| Maków Podhalański | 15 | 5 | - | 11 | 4 | 4 | 7 | 4 |
| Gminy wiejskie: Rural gminas: | | | | | | | | |
| Budzów | 15 | 5 | - | 13 | 2 | 5 | 7 | 3 |
| Bystra-Sidzina | 14 | 1 | 1 | 13 | - | 3 | 6 | 5 |
| Jordanów | 15 | 4 | 2 | 9 | 4 | 4 | 5 | 6 |
| Stryszawa | 15 | 4 | 1 | 13 | 1 | 4 | 7 | 4 |
| Zawoja | 15 | 6 | 1 | 13 | 1 | 2 | 10 | 3 |
| Zembrzyce | 15 | 6 | - | 12 | 3 | 4 | 5 | 6 |
| POWIAT WADOWICKI: | | | | | | | | |
| Gminy miejsko-wiejskie: Urban-rural gminas: | | | | | | | | |
| Andrychów | 21 | 2 | 1 | 15 | 5 | 12 | 4 | 5 |

TABL. 1 (8). **RADNI GMIN WEDŁUG PŁCI, WIEKU I POZIOMU WYKSZTAŁCENIA**
W 2011 R. (cd.)

Stan w dniu 31 XII

COUNCILLORS OF GMINAS BY SEX, AGE AND EDUCATIONAL LEVEL IN 2011 (cont.)

As of 31 XII

| WYSZCZEGÓLNIENIE SPECIFICATION | Ogółem Total | W tym kobiety Of which women | Z liczby ogółem - w wieku Of total number - at the age of | | | Z liczby ogółem - z wykształceniem Of total number - with education | | |
|--|-----------------|---------------------------------|--|-------|--------------------------------|--|----------------------|---|
| | | | 29 lat i mniej 29 and less | 30-59 | 60 lat i więcej 60 and more | wyższym i policealnym tertiary and post-secondary | średnim secondary | zasadniczym zawodowym, gimnazjalnym, podstawowym i pozostałym basic vocational, lower secondary, primary and other |
| POWIAT WADOWICKI (dok.): Gminy miejsko-wiejskie (dok.): Urban-rural gmina (cont.): | | | | | | | | |
| Kalwaria Zebrzydowska | 15 | 4 | - | 14 | 1 | 5 | 7 | 3 |
| Wadowice | 21 | 4 | 1 | 10 | 10 | 10 | 5 | 6 |
| Gminy wiejskie: Rural gminas: | | | | | | | | |
| Brzeźnica | 15 | 5 | - | 13 | 2 | 2 | 6 | 7 |
| Lanckorona | 15 | 4 | 1 | 9 | 5 | 5 | 5 | 5 |
| Mucharz | 15 | 6 | 2 | 11 | 2 | 3 | 7 | 5 |
| Spytkowice | 15 | 5 | 1 | 12 | 2 | 5 | 7 | 3 |
| Stryszów | 15 | 3 | 1 | 12 | 2 | 8 | 2 | 5 |
| Tomice | 15 | 4 | 1 | 12 | 2 | 7 | 6 | 2 |
| Wieprz | 15 | 6 | 2 | 8 | 5 | 8 | 2 | 5 |
| Podregion tarnowski: Subregion: | | | | | | | | |
| POWIAT BRZESKI: | | | | | | | | |
| Gminy miejsko-wiejskie: Urban-rural gminas: | | | | | | | | |
| Brzesko | 21 | 6 | - | 17 | 4 | 12 | 8 | 1 |
| Czchów | 15 | 2 | - | 12 | 3 | 1 | 5 | 9 |
| Gminy wiejskie: Rural gminas: | | | | | | | | |
| Borzęcin | 15 | 4 | 2 | 12 | 1 | 3 | 7 | 5 |
| Dębno | 15 | 4 | 1 | 11 | 3 | 8 | 3 | 4 |
| Gnojnik | 15 | 3 | - | 12 | 3 | 4 | 6 | 5 |
| Ilkowa | 15 | 4 | 2 | 11 | 2 | 7 | 4 | 4 |
| Szczurowa | 15 | 4 | - | 12 | 3 | 2 | 6 | 7 |
| POWIAT DĄBROWSKI: | | | | | | | | |
| Gminy miejsko-wiejskie: Urban-rural gminas: | | | | | | | | |
| Dąbrowa Tarnowska | 21 | 7 | - | 18 | 3 | 11 | 6 | 4 |
| Szczucin | 15 | 3 | - | 13 | 2 | 6 | 5 | 4 |

TABL. 1 (8). RADNI GMIN WEDŁUG PŁCI, WIEKU I POZIOMU WYKSZTAŁCENIA

W 2011 R. (dok.)

Stan w dniu 31 XII

COUNCILLORS OF GMINAS BY SEX, AGE AND EDUCATIONAL LEVEL IN 2011 (cont.)

As of 31 XII

| WYSZCZEGÓLNIENIE SPECIFICATION | Ogółem Total | W tym kobiety Of which women | Z liczby ogółem - w wieku Of total number - at the age of | | | Z liczby ogółem - z wykształceniem Of total number - with education | | |
|--|-----------------|---------------------------------|--|-------|--------------------------------|--|----------------------|---|
| | | | 29 lat i mniej 29 and less | 30-59 | 60 lat i więcej 60 and more | wyższym i policealnym tertiary and post-secondary | średnim secondary | zasadniczym zawodowym, gimnazjalnym, podstawowym i pozostałym basic vocational, lower secondary, primary and other |
| POWIAT DĄBROWSKI (dok.): | | | | | | | | |
| Gminy wiejskie: Rural gminas: | | | | | | | | |
| Bolesław | 15 | 2 | - | 12 | 3 | - | 8 | 7 |
| Gręboszów | 15 | - | 2 | 11 | 2 | - | 8 | 7 |
| Mędrzechów | 15 | 2 | 1 | 12 | 2 | 1 | 9 | 5 |
| Olesno | 15 | 3 | 1 | 9 | 5 | 3 | 3 | 9 |
| Radgoszcz | 15 | 4 | - | 15 | - | 2 | 7 | 6 |
| POWIAT TARNOWSKI: | | | | | | | | |
| Gminy miejsko-wiejskie: Urban-rural gminas: | | | | | | | | |
| Ciężkowice | 13 | - | - | 7 | 6 | 1 | 6 | 6 |
| Radłów | 15 | 2 | 1 | 12 | 2 | 11 | - | 4 |
| Ryglice | 15 | 1 | - | 15 | - | 5 | 4 | 6 |
| Tuchów | 15 | 1 | 1 | 11 | 3 | 9 | 3 | 3 |
| Wojnicz | 15 | 5 | - | 13 | 2 | 4 | 11 | - |
| Zakliczyn | 15 | 4 | 1 | 10 | 4 | 5 | 2 | 8 |
| Żabno | 15 | 5 | - | 15 | - | 9 | 4 | 2 |
| Gminy wiejskie: Rural gminas: | | | | | | | | |
| Gromnik | 15 | 1 | 1 | 8 | 6 | 2 | 7 | 6 |
| Lisia Góra | 15 | 2 | - | 12 | 3 | 4 | 7 | 4 |
| Pleśna | 15 | 2 | - | 14 | 1 | 3 | 6 | 6 |
| Rzepiennik Strzyżewski | 15 | 1 | 1 | 11 | 3 | 3 | 7 | 5 |
| Skrzyszów | 15 | - | 1 | 11 | 3 | 4 | 3 | 8 |
| Szerzyny | 15 | - | - | 14 | 1 | 4 | 6 | 5 |
| Tarnów | 21 | - | - | 16 | 5 | 8 | 9 | 4 |
| Wierzchosławice | 15 | 2 | - | 13 | 2 | 1 | 10 | 4 |
| Wietrzychowice | 15 | 8 | - | 14 | 1 | 2 | 10 | 3 |

TABL. 2 (9). RADNI POWIATÓW I MIAST NA PRAWACH POWIATU WEDŁUG PŁCI, WIEKU I POZIOMU WYKSZTAŁCENIA W 2011 R.

Stan w dniu 31 XII

COUNCILLORS OF POWIATS AND CITIES WITH POWIAT STATUS BY SEX, AGE AND EDUCATIONAL LEVEL IN 2011

As of 31 XII

| WYSZCZEGÓLNIENIE SPECIFICATION | Ogółem Total | W tym kobiety Of which women | Z liczby ogółem - w wieku Of total number - at the age of | | | Z liczby ogółem - z wykształceniem Of total number - with education | | |
|--|-----------------|---------------------------------|--|------------|--------------------------------|--|----------------------|---|
| | | | 29 lat i mniej 29 and less | 30-59 | 60 lat i więcej 60 and more | wyższym i policealnym tertiary and post-secondary | średnim secondary | zasadniczym zawodowym, gimnazjalnym, podstawowym i pozostałym basic vocational, lower secondary, primary and other |
| WOJEWÓDZTWO VOIVODSHIP | 538 | 92 | 12 | 430 | 96 | 419 | 100 | 19 |
| Podregion krakowski: Subregion | | | | | | | | |
| Powiaty: Powiats: | | | | | | | | |
| bocheński | 23 | 3 | 1 | 15 | 7 | 16 | 4 | 3 |
| krakowski | 29 | 8 | 1 | 22 | 6 | 25 | 4 | - |
| miechowski | 17 | 5 | 1 | 15 | 1 | 12 | 3 | 2 |
| myślenicki | 23 | 5 | 1 | 19 | 3 | 16 | 7 | - |
| proszowicki | 17 | 6 | - | 15 | 2 | 12 | 5 | - |
| wielicki | 23 | 5 | - | 22 | 1 | 18 | 4 | 1 |
| Podregion m. Kraków: Subregion | | | | | | | | |
| Miasto na prawach powiatu City with powiat status | | | | | | | | |
| Kraków | 43 | 11 | 1 | 32 | 10 | 40 | 2 | 1 |
| Podregion nowosądecki: Subregion | | | | | | | | |
| Powiaty: Powiats: | | | | | | | | |
| gorlicki | 23 | 2 | - | 19 | 4 | 19 | 4 | - |
| limanowski | 25 | 7 | - | 21 | 4 | 16 | 9 | - |
| nowosądecki | 29 | 1 | - | 23 | 6 | 24 | 5 | - |
| nowotarski | 29 | 4 | - | 21 | 8 | 21 | 6 | 2 |

TABL. 2 (9). **RADNI POWIATÓW I MIAST NA PRAWACH POWIATU WEDŁUG PŁCI, WIEKU I POZIOMU WYKSZTAŁCENIA W 2011 R. (dok.)**

Stan w dniu 31 XII

COUNCILLORS OF POWIATS AND CITIES WITH POWIAT STATUS BY SEX, AGE AND EDUCATIONAL LEVEL IN 2011 (cont.)

As of 31 XII

| WYSZCZEGÓLNIENIE SPECIFICATION | Ogółem Total | W tym kobiety Of which women | Z liczby ogółem - w wieku Of total number - at the age of | | | Z liczby ogółem - z wykształceniem Of total number - with education | | |
|---|-----------------|---------------------------------|--|-------|--------------------------------|--|----------------------|---|
| | | | 29 lat i mniej 29 and less | 30-59 | 60 lat i więcej 60 and more | wyższym i policealnym tertiary and post-secondary | średnim secondary | zasadniczym zawodowym, gimnazjalnym, podstawowym i pozostałym basic vocational, lower secondary, primary and other |
| Podregion nowosądecki (dok.) <i>Subregion (cont.)</i> | | | | | | | | |
| Powiaty (dok.): <i>Powiats (cont.):</i> | | | | | | | | |
| tatrzański | 19 | 2 | - | 15 | 4 | 17 | 1 | 1 |
| Miasto na prawach powiatu <i>City with powiat status</i> | | | | | | | | |
| Nowy Sącz | 23 | 2 | 2 | 15 | 6 | 16 | 5 | 2 |
| Podregion oświęcimski: <i>Subregion</i> | | | | | | | | |
| Powiaty: <i>Powiats:</i> | | | | | | | | |
| chrzanowski | 25 | 6 | - | 17 | 8 | 17 | 8 | - |
| olkuski | 23 | 2 | - | 19 | 4 | 15 | 7 | 1 |
| oświęcimski | 27 | 3 | - | 23 | 4 | 22 | 3 | 2 |
| suski | 21 | 4 | 1 | 15 | 5 | 16 | 5 | - |
| wadowicki | 27 | 1 | 1 | 21 | 5 | 19 | 5 | 3 |
| Podregion tarnowski: <i>Subregion</i> | | | | | | | | |
| Powiaty: <i>Powiats:</i> | | | | | | | | |
| brzeski | 21 | 3 | - | 20 | 1 | 20 | 1 | - |
| dąbrowski | 17 | 1 | - | 16 | 1 | 15 | 2 | - |
| tarnowski | 29 | 4 | - | 27 | 2 | 24 | 5 | - |
| Miasto na prawach powiatu <i>City with powiat status</i> | | | | | | | | |
| Tarnów | 25 | 7 | 3 | 18 | 4 | 19 | 5 | 1 |

DZIAŁ III BEZPIECZEŃSTWO PUBLICZNE
CHAPTER III PUBLIC SAFETY

TABL. 1 (10). PRZESTĘPSTWA STWIERDZONE PRZEZ POLICJĘ I PROKURATURĘ W ZAKOŃCZONYCH POSTĘPOWANIACH PRZYGOTOWAWCZYCH WEDŁUG WYBRANYCH RODZAJÓW PRZESTĘPSTW W 2011 R.

ASCERTAINED CRIMES BY THE POLICE AND PROSECUTOR'S OFFICE
IN COMPLETED PREPARATORY PROCEEDINGS BY SELECTED TYPE OF CRIME
IN 2011

| WYSZCZEGÓLNIENIE SPECIFICATION | Ogółem Total | W tym Of which | | | | | |
|--|-----------------|---|--------------------|---|--|---|------------------------------|
| | | udział w bójce lub pobiciu participa- tion in violence or assault | drogowe traffic | kradzież rzeczy property theft | kradzież z włama- niem burglary | rozbój, kradzież rozbójni- cza, wymu- szenie rozbójnicze robbery, theft with assault, criminal coercion | gospo- darcze economic |
| WOJEWÓDZTWO VOIVODSHIP | 98443 | 826 | 9220 | 18532 | 9627 | 3499 | 11378 |
| Podregion krakowski Subregion | | | | | | | |
| Powiaty: Powiats: | | | | | | | |
| bocheński | 2514 | 11 | 402 | 327 | 97 | 35 | 312 |
| krakowski | 4336 | 51 | 643 | 838 | 643 | 123 | 194 |
| miechowski | 1139 | 10 | 266 | 175 | 70 | 130 | 79 |
| myślenicki | 1927 | 11 | 310 | 321 | 198 | 12 | 392 |
| proszowicki | 799 | 3 | 175 | 160 | 65 | 101 | 36 |
| wielicki | 2313 | 95 | 304 | 440 | 341 | 33 | 82 |
| Podregion m. Kraków Subregion | | | | | | | |
| Miasto na prawach powiatu City with powiat status | | | | | | | |
| Kraków | 37585 | 231 | 1487 | 9206 | 3741 | 1652 | 2550 |
| Podregion nowosądecki Subregion | | | | | | | |
| Powiaty: Powiats: | | | | | | | |
| gorlicki | 1968 | 35 | 345 | 250 | 135 | 17 | 442 |
| limanowski | 2286 | 24 | 305 | 253 | 167 | 19 | 381 |
| nowosądecki ^a | 8242 | 78 | 675 | 1133 | 733 | 153 | 1967 |
| nowotarski | 4063 | 30 | 466 | 572 | 363 | 85 | 230 |

a Dane dla powiatu łącznie z miastem na prawach powiatu.

a Data for powiat including city with powiat status.

TABL. 1 (10). PRZESTĘPSTWA STWIERDZONE PRZEZ POLICJĘ I PROKURATURĘ W ZAKOŃCZONYCH POSTĘPOWANIACH PRZYGOTOWAWCZYCH WEDŁUG WYBRANYCH RODZAJÓW PRZESTĘPSTW W 2010 R. (dok.)

ASCERTAINED CRIMES BY THE POLICE AND PROSECUTOR'S OFFICE IN COMPLETED PREPARATORY PROCEEDINGS BY SELECTED TYPE OF CRIME IN 2010 (cont.)

| WYSZCZEGÓLNIENIE SPECIFICATION | Ogółem Total | W tym Of which | | | | | |
|---|-----------------|--|--------------------|---|--|---|------------------------------|
| | | udział w bójce lub pobiciu participation in violence or assault | drogowe traffic | kradzież rzeczy property theft | kradzież z włama- niem burglary | rozbój, kradzież rozbójni- cza, wymu- szenie rozbójnicze robbery, theft with assault, criminal coercion | gospo- darcze economic |
| Podregion nowosądecki (dok.) <i>Subregion (cont.)</i> | | | | | | | |
| Powiaty (dok.): Powiats (cont.): | | | | | | | |
| tatrzański | 3127 | 25 | 240 | 793 | 272 | 29 | 146 |
| Miasto na prawach powiatu City with powiat status | | | | | | | |
| Nowy Sącz | x | x | x | x | x | x | x |
| Podregion oświęcimski <i>Subregion</i> | | | | | | | |
| Powiaty: Powiats: | | | | | | | |
| chrzanowski | 4312 | 41 | 419 | 704 | 570 | 177 | 1241 |
| olkuski | 3230 | 27 | 374 | 530 | 328 | 209 | 495 |
| oświęcimski | 4283 | 36 | 649 | 726 | 482 | 137 | 413 |
| suski | 1297 | 9 | 178 | 190 | 119 | 6 | 332 |
| wadowicki | 2689 | 21 | 351 | 401 | 372 | 44 | 413 |
| Podregion tarnowski <i>Subregion</i> | | | | | | | |
| Powiaty: Powiats: | | | | | | | |
| brzeski | 2452 | 15 | 299 | 312 | 246 | 393 | 207 |
| dąbrowski | 2390 | 12 | 319 | 169 | 177 | 12 | 326 |
| tarnowski ^a | 7491 | 61 | 1013 | 1032 | 508 | 132 | 1140 |
| Miasto na prawach powiatu City with powiat status | | | | | | | |
| Tarnów | x | x | x | x | x | x | x |

a Dane dla powiatu łącznie z miastem na prawach powiatu.

Ź r ó d ł o: dane Komendy Wojewódzkiej Policji w Krakowie.

a Data for powiat including city with powiat status.

S o u r c e: data of the Voivodship Police Headquarters in Kraków.

TABL. 2 (11). **WSKAŹNIKI WYKRYWALNOŚCI SPRAWCÓW PRZESTĘPSTW STWIERDZONYCH PRZEZ POLICJĘ I PROKURATURĘ WEDŁUG WYBRANYCH RODZAJÓW PRZESTĘPSTW W 2011 R.**

RATES OF DETECTABILITY OF DELINQUENTS IN ASCERTAINED CRIMES BY THE POLICE AND PROSECUTOR'S OFFICE BY SELECTED TYPE OF CRIME IN 2011

| WYSZCZEGÓLNIENIE SPECIFICATION | Ogółem Total | W tym Of which | | | | | |
|--|-----------------|---|--------------------|---|--|---|------------------------------|
| | | udział w bójce lub pobiciu participa- tion in violence or assault | drogowe traffic | kradzież rzeczy property theft | kradzież z włama- niem burglary | rozbój, kradzież rozbójni- cza, wymu- szenie rozbójnicze robbery, theft with assault, criminal coercion | gospo- darcze economic |
| | | | | | | | |
| | | w % in % | | | | | |
| WOJEWÓDZTWO VOIVODSHIP | 68,1 | 77,4 | 99,0 | 25,8 | 27,6 | 81,4 | 92,7 |
| Podregion krakowski Subregion | | | | | | | |
| Powiaty: Powiats: | | | | | | | |
| bocheński | 83,2 | 72,7 | 99,3 | 43,8 | 36,7 | 85,7 | 96,2 |
| krakowski | 58,9 | 78,4 | 98,4 | 19,8 | 13,0 | 84,6 | 69,2 |
| miechowski | 78,5 | 80,0 | 99,3 | 27,4 | 25,4 | 97,7 | 98,7 |
| myślenicki | 67,4 | 54,5 | 98,7 | 21,7 | 13,7 | 46,2 | 92,9 |
| proszowicki | 69,4 | 33,3 | 98,9 | 23,2 | 15,2 | 97,0 | 77,8 |
| wielicki | 66,4 | 97,9 | 99,0 | 29,1 | 25,9 | 75,8 | 74,4 |
| Podregion m. Kraków Subregion | | | | | | | |
| Miasto na prawach powiatu City with powiat status | | | | | | | |
| Kraków | 57,2 | 62,3 | 97,7 | 19,5 | 17,9 | 73,9 | 85,7 |
| Podregion nowosądecki Subregion | | | | | | | |
| Powiaty: Powiats: | | | | | | | |
| gorlicki | 81,9 | 88,6 | 99,7 | 43,9 | 41,3 | 77,8 | 98,9 |
| limanowski | 80,3 | 95,8 | 99,3 | 37,5 | 29,8 | 68,4 | 97,1 |
| nowosądecki ^a | 75,8 | 75,6 | 98,8 | 29,9 | 28,4 | 61,3 | 98,5 |
| nowotarski | 77,6 | 73,3 | 99,4 | 37,3 | 40,5 | 87,1 | 93,1 |

a Dane dla powiatu łącznie z miastem na prawach powiatu.

a Data for powiat including city with powiat status.

TABL. 2 (11). WSKAŹNIKI WYKRYWALNOŚCI SPRAWCÓW PRZESTĘPSTW STWIERDZONYCH PRZEZ POLICJĘ I PROKURATURĘ WEDŁUG WYBRANYCH RODZAJÓW PRZESTĘPSTW W 2011 R. (dok.)
 RATES OF DETECTABILITY OF DELINQUENTS IN ASCERTAINED CRIMES BY THE POLICE AND PROSECUTOR'S OFFICE BY SELECTED TYPE OF CRIME IN 2011 (cont.)

| WYSZCZEGÓLNIENIE SPECIFICATION | Ogółem Total | W tym Of which | | | | | |
|--|-----------------|---|--------------------|---|--|---|------------------------------|
| | | udział w bójce lub pobiciu participa- tion in violence or assault | drogowe traffic | kradzież rzeczy property theft | kradzież z włama- niem burglary | rozbój, kradzież rozbójni- cza, wymu- szenie rozbójnicze robbery, theft with assault, criminal coercion | gospo- darcze economic |
| | | w % | in % | | | | |
| Podregion nowosądecki (dok.) Subregion (cont.) | | | | | | | |
| Powiaty (dok.): Powiats (cont.): | | | | | | | |
| tatrzański | 63,0 | 68,0 | 100,0 | 8,9 | 43,6 | 44,8 | 80,1 |
| Miasto na prawach powiatu City with powiat status | | | | | | | |
| Nowy Sącz | x | x | x | x | x | x | x |
| Podregion oświęcimski Subregion | | | | | | | |
| Powiaty: Powiats: | | | | | | | |
| chrzanowski | 70,6 | 70,7 | 99,5 | 32,1 | 33,3 | 85,5 | 96,1 |
| olkuski | 72,3 | 88,9 | 100,0 | 30,6 | 32,8 | 93,3 | 90,1 |
| oświęcimski | 77,7 | 75,0 | 99,5 | 44,7 | 53,5 | 91,3 | 91,3 |
| suski | 75,6 | 88,9 | 98,9 | 41,7 | 39,3 | 100,0 | 91,9 |
| wadowicki | 71,2 | 100,0 | 99,1 | 36,4 | 37,0 | 71,7 | 92,0 |
| Podregion tarnowski Subregion | | | | | | | |
| Powiaty: Powiats: | | | | | | | |
| brzeski | 82,1 | 73,3 | 98,7 | 43,5 | 48,2 | 98,0 | 95,2 |
| dąbrowski | 88,5 | 66,7 | 99,7 | 30,8 | 40,1 | 100,0 | 99,7 |
| tarnowski ^a | 80,4 | 96,7 | 99,2 | 42,2 | 41,4 | 94,7 | 96,3 |
| Miasto na prawach powiatu City with powiat status | | | | | | | |
| Tarnów | x | x | x | x | x | x | x |

^a Dane dla powiatu łącznie z miastem na prawach powiatu.

Źródło: dane Komendy Wojewódzkiej Policji w Krakowie.

^a Data for powiat including city with powiat status.

Source: data of the Voivodship Police Headquarters in Kraków.

TABL. 3 (12). ZAREJESTROWANA DZIAŁALNOŚĆ PAŃSTWOWEJ STRAŻY POŻARNEJ
W 2011 R.

REGISTERED ACTIVITY OF THE STATE FIRE SERVICE IN 2011

| WYSZCZEGÓLNIENIE SPECIFICATION | Pożary Fires | | | Miejskowe zagrożenia ^a Local threats ^a | | | Wyjazdy do fałszy- wych alar- mów <i>Trips to false alarms</i> | Wypadki z ludź- mi ^b <i>Casual- ties^b</i> | Straty mate- rialne ^c w tys. zł <i>Material loses^c in thous. zł</i> |
|--|------------------------|---|---|---|--|--|---|--|--|
| | ogółem <i>total</i> | w tym of which | | ogółem <i>total</i> | w tym of which | | | | |
| | | obiekty miesz- kalne <i>residen- tial build- ings</i> | uprawy ^d <i>crops^d</i> | | w ko- munika- cji drogowej <i>in road transporta- tion</i> | silne wiatry <i>strong winds</i> | | | |
| WOJEWÓDZTWO VOIVODSHIP | 12765 | 1921 | 4235 | 23148 | 6144 | 1478 | 1574 | 4696 | 324274 |
| Podregion krakowski Subregion | | | | | | | | | |
| Powiaty: Powiats: | | | | | | | | | |
| bocheński | 287 | 31 | 161 | 600 | 179 | 95 | 17 | 203 | 3944 |
| krakowski | 1613 | 134 | 656 | 1986 | 617 | 108 | 129 | 379 | 15537 |
| miechowski | 200 | 26 | 67 | 493 | 129 | 42 | 14 | 126 | 9041 |
| myślenicki | 310 | 62 | 135 | 1187 | 404 | 90 | 35 | 369 | 9798 |
| proszowicki | 196 | 29 | 107 | 366 | 118 | 38 | 37 | 131 | 28505 |
| wielicki | 661 | 74 | 298 | 1240 | 349 | 63 | 62 | 297 | 5444 |
| Podregion m. Kraków Subregion | | | | | | | | | |
| Miasto na prawach powiatu City with powiat status | | | | | | | | | |
| Kraków | 2981 | 614 | 213 | 4821 | 1215 | 163 | 705 | 466 | 80169 |
| Podregion nowosądecki Subregion | | | | | | | | | |
| Powiaty: Powiats: | | | | | | | | | |
| gorlicki | 315 | 42 | 150 | 1037 | 162 | 31 | 33 | 135 | 3633 |
| limanowski | 238 | 58 | 91 | 653 | 199 | 42 | 35 | 248 | 7134 |
| nowosądecki | 689 | 84 | 285 | 1743 | 357 | 73 | 31 | 339 | 7817 |
| nowotarski | 574 | 125 | 302 | 745 | 283 | 33 | 83 | 285 | 13119 |

^a Katastrofy naturalne, awarie techniczne, wypadki w komunikacji i inne zagrożenia życia i mienia. ^b Dane dotyczą liczby osób poszkodowanych podczas akcji ratowniczych. ^c Według szacunków przeprowadzonych bezpośrednio po akcji ratowniczej, w cenach bieżących. ^d Łącznie z budynkami inwentarskimi i gospodarczymi, maszynami rolniczymi.
^a Natural catastrophes, technical failures, transportation accidents and other threats to life and property. ^b Data concern number of people injured during rescue operations. ^c According to estimation conducted immediately after rescue operation, in current prices. ^d Including livestock and farm buildings, agricultural machinery.

TABL. 3 (12). ZAREJESTROWANA DZIAŁALNOŚĆ PAŃSTWOWEJ STRAŻY POŻARNEJ
W 2011 R. (dok.)

REGISTERED ACTIVITY OF THE STATE FIRE SERVICE IN 2011 (cont.)

| WYSZCZEGÓLNIENIE SPECIFICATION | Pożary Fires | | | Miejscowe zagrożenia ^a Local threats ^a | | | Wyjazdy do fałszywych alarmów Trips to false alarms | Wypadki z ludźmi ^b Casualties ^b | Straty materialne ^c w tys. zł Material losses ^c in thous. zł |
|---|-----------------|---|---|---|--|------------------------------|--|--|--|
| | ogółem total | w tym of which | | ogółem total | w tym of which | | | | |
| | | obiekty mieszkalne residential buildings | uprawy ^d crops ^d | | w komunikacji drogowej in road transportation | silne wiatry strong winds | | | |
| Podregion nowosądecki (dok.) <i>Subregion (cont.)</i> | | | | | | | | | |
| Powiaty (dok.): <i>Powiats (cont.):</i> | | | | | | | | | |
| tatrzański | 189 | 65 | 60 | 505 | 163 | 75 | 41 | 99 | 3967 |
| Miasto na prawach powiatu <i>City with powiat status</i> | | | | | | | | | |
| Nowy Sącz | 254 | 32 | 45 | 696 | 216 | 15 | 15 | 165 | 2625 |
| Podregion oświęcimski <i>Subregion</i> | | | | | | | | | |
| Powiaty: <i>Powiats:</i> | | | | | | | | | |
| chrzanowski | 945 | 62 | 404 | 643 | 110 | 29 | 71 | 106 | 14898 |
| olkuski | 712 | 54 | 287 | 661 | 177 | 26 | 21 | 187 | 5330 |
| oświęcimski | 724 | 76 | 122 | 697 | 125 | 63 | 53 | 138 | 4832 |
| suski | 227 | 61 | 118 | 423 | 151 | 72 | 17 | 184 | 3994 |
| wadowicki | 507 | 82 | 299 | 1969 | 372 | 276 | 94 | 236 | 8295 |
| Podregion tarnowski <i>Subregion</i> | | | | | | | | | |
| Powiaty: <i>Powiats:</i> | | | | | | | | | |
| brzeski | 222 | 37 | 136 | 501 | 198 | 26 | 16 | 183 | 4536 |
| dąbrowski | 134 | 19 | 70 | 305 | 108 | 26 | 20 | 108 | 82321 |
| tarnowski | 510 | 92 | 201 | 1290 | 326 | 66 | 16 | 194 | 7029 |
| Miasto na prawach powiatu <i>City with powiat status</i> | | | | | | | | | |
| Tarnów | 277 | 62 | 28 | 587 | 186 | 26 | 29 | 118 | 2296 |

^a Katastrofy naturalne, awarie techniczne, wypadki w komunikacji i inne zagrożenia życia i mienia. ^b Dane dotyczą liczby osób poszkodowanych podczas akcji ratowniczych. ^c Według szacunków przeprowadzonych bezpośrednio po akcji ratowniczej, w cenach bieżących. ^d Łącznie z budynkami inwentarskimi i gospodarczymi, maszynami rolniczymi.

Źródło: dane Komendy Wojewódzkiej Państwowej Straży Pożarnej w Krakowie.

^a Natural catastrophes, technical failures, transportation accidents and other threats to life and property. ^b Data concern number of people injured during rescue operations. ^c According to estimation conducted immediately after rescue operation, in current prices. ^d Including livestock and farm buildings, agricultural machinery.

Source: data of the Voivodship State Fire Service Headquarters in Kraków.

DZIAŁ IV POWIERZCHNIA I LUDNOŚĆ
CHAPTER IV AREA AND POPULATION

TABL. 1 (13). POWIERZCHNIA I LUDNOŚĆ W 2011 R.

Stan w dniu 31 XII

AREA AND POPULATION IN 2011

As of 31 XII

| WYSZCZEGÓLNIENIE SPECIFICATION | Powierzchnia w km ² Area in km ² | Ludność Population | | | | Kobiety na 100 męż- czyzn Females per 100 males |
|--|--|--------------------|--------------------|--------------------|---|--|
| | | ogółem total | mężczyźni males | kobiety females | na 1 km ² per 1 km ² | |
| WOJEWÓDZTWO VOIVODSHIP | 15183 | 3346796 | 1624055 | 1722741 | 220 | 106 |
| Podregion krakowski Subregion | 4055 | 698003 | 342561 | 355442 | 172 | 104 |
| POWIAT BOCHEŃSKI | 649 | 103869 | 51115 | 52754 | 160 | 103 |
| Gminy miejskie: Urban gminas: | | | | | | |
| Bochnia | 30 | 30300 | 14541 | 15759 | 1014 | 108 |
| Gminy miejsko-wiejskie: Urban-rural gminas: | | | | | | |
| Nowy Wiśnicz | 82 | 13372 | 6672 | 6700 | 163 | 100 |
| w tym miasto of which city | 5 | 2768 | 1321 | 1447 | 557 | 110 |
| Gminy wiejskie: Rural gminas: | | | | | | |
| Bochnia | 132 | 18960 | 9314 | 9646 | 145 | 104 |
| Drwinia | 108 | 6465 | 3211 | 3254 | 60 | 101 |
| Lipnica Murowana | 60 | 5547 | 2825 | 2722 | 92 | 96 |
| Łapanów | 72 | 7771 | 3907 | 3864 | 108 | 99 |
| Rzezawa | 86 | 10995 | 5452 | 5543 | 127 | 102 |
| Trzciana | 44 | 5257 | 2600 | 2657 | 119 | 102 |
| Żegocina | 35 | 5202 | 2593 | 2609 | 149 | 101 |
| POWIAT KRAKOWSKI | 1231 | 261857 | 128024 | 133833 | 213 | 105 |
| Gminy miejsko-wiejskie: Urban-rural gminas: | | | | | | |
| Krzeszowice | 139 | 32417 | 15571 | 16846 | 233 | 108 |
| w tym miasto of which city | 18 | 10288 | 4824 | 5464 | 606 | 113 |
| Skala | 75 | 10163 | 5105 | 5058 | 136 | 99 |
| w tym miasto of which city | 3 | 3753 | 1832 | 1921 | 1264 | 105 |
| Skawina | 100 | 42813 | 20686 | 22127 | 429 | 107 |
| w tym miasto of which city | 20 | 24259 | 11614 | 12645 | 1183 | 109 |
| Ślomniki | 113 | 13808 | 6701 | 7107 | 122 | 106 |
| w tym miasto of which city | 3 | 4445 | 2119 | 2326 | 1296 | 110 |

TABL. 1 (13). **POWIERZCHNIA I LUDNOŚĆ W 2011 R. (cd.)**

Stan w dniu 31 XII

AREA AND POPULATION IN 2011 (cont.)

As of 31 XII

| WYSZCZEGÓLNIENIE SPECIFICATION | Powierzchnia w km ² Area in km ² | Ludność Population | | | | Kobiety na 100 męż- czyzn Females per 100 males |
|---|--|-----------------------|--------------------|--------------------|---|--|
| | | ogółem total | mężczyźni males | kobiety females | na 1 km ² per 1 km ² | |
| POWIAT KRAKOWSKI (dok.) | | | | | | |
| Gminy miejsko-wiejskie (dok.): Urban-rural gminas (cont.): | | | | | | |
| Świątniki Górne | 20 | 9402 | 4647 | 4755 | 462 | 102 |
| w tym miasto | 4 | 2313 | 1143 | 1170 | 521 | 102 |
| of which city | | | | | | |
| Gminy wiejskie: Rural gminas: | | | | | | |
| Czernichów | 85 | 13731 | 6787 | 6944 | 163 | 102 |
| Igołomia-Wawrzeńczyce | 63 | 7767 | 3842 | 3925 | 124 | 102 |
| Iwanowice | 71 | 8640 | 4353 | 4287 | 122 | 98 |
| Jerzmanowice-Przeginia | 68 | 10652 | 5251 | 5401 | 156 | 103 |
| Kocmyrzów-Luborzyca | 81 | 14319 | 7106 | 7213 | 177 | 102 |
| Liszki | 72 | 16267 | 7987 | 8280 | 226 | 104 |
| Michałowice | 51 | 9356 | 4658 | 4698 | 183 | 101 |
| Mogilany | 44 | 12663 | 6161 | 6502 | 290 | 106 |
| Sułoszowa | 53 | 5825 | 2934 | 2891 | 109 | 99 |
| Wielka Wieś | 48 | 10517 | 5149 | 5368 | 218 | 104 |
| Zabierzów | 99 | 24475 | 11824 | 12651 | 246 | 107 |
| Zielonki | 49 | 19042 | 9262 | 9780 | 392 | 106 |
| POWIAT MIECHOWSKI | 676 | 50327 | 24692 | 25635 | 74 | 104 |
| Gminy miejsko-wiejskie: Urban-rural gminas: | | | | | | |
| Miechów | 148 | 20001 | 9587 | 10414 | 135 | 109 |
| w tym miasto | 15 | 11887 | 5552 | 6335 | 767 | 114 |
| of which city | | | | | | |
| Gminy wiejskie: Rural gminas: | | | | | | |
| Charsznica | 78 | 7693 | 3774 | 3919 | 98 | 104 |
| Gołcza | 90 | 6244 | 3140 | 3104 | 69 | 99 |
| Kozłów | 86 | 4798 | 2403 | 2395 | 56 | 100 |
| Książ Wielki | 138 | 5336 | 2614 | 2722 | 39 | 104 |
| Raclawice | 59 | 2496 | 1270 | 1226 | 42 | 97 |
| Słaboszów | 77 | 3759 | 1904 | 1855 | 49 | 97 |

TABL. 1 (13). **POWIERZCHNIA I LUDNOŚĆ W 2011 R. (cd.)**

Stan w dniu 31 XII

AREA AND POPULATION IN 2011 (cont.)

As of 31 XII

| WYSZCZEGÓLNIENIE SPECIFICATION | Powierzchnia w km ² Area in km ² | Ludność Population | | | | Kobiety na 100 męż- czyzn Females per 100 males |
|--|--|-----------------------|--------------------|--------------------|---|--|
| | | ogółem total | mężczyźni males | kobiety females | na 1 km ² per 1 km ² | |
| POWIAT MYŚLENICKI | 673 | 122599 | 60821 | 61778 | 182 | 102 |
| Gminy miejsko-wiejskie: Urban-rural gminas: | | | | | | |
| Dobczyce | 66 | 14858 | 7356 | 7502 | 224 | 102 |
| w tym miasto | 14 | 6394 | 3105 | 3289 | 493 | 106 |
| of which city | | | | | | |
| Myślenice | 154 | 42712 | 21032 | 21680 | 278 | 103 |
| w tym miasto | 30 | 18434 | 8888 | 9546 | 610 | 107 |
| of which city | | | | | | |
| Sułkowice | 60 | 14415 | 7124 | 7291 | 239 | 102 |
| w tym miasto | 16 | 6513 | 3189 | 3324 | 396 | 104 |
| of which city | | | | | | |
| Gminy wiejskie: Rural gminas: | | | | | | |
| Lubień | 75 | 9779 | 4828 | 4951 | 130 | 103 |
| Pcim | 89 | 10808 | 5412 | 5396 | 121 | 100 |
| Raciechowice | 61 | 6069 | 3028 | 3041 | 99 | 100 |
| Siepraw | 32 | 8318 | 4125 | 4193 | 261 | 102 |
| Tokarnia | 69 | 8538 | 4386 | 4152 | 124 | 95 |
| Wiśniowa | 67 | 7102 | 3530 | 3572 | 106 | 101 |
| POWIAT PROSZOWICKI | 415 | 43995 | 21688 | 22307 | 106 | 103 |
| Gminy miejsko-wiejskie: Urban-rural gminas: | | | | | | |
| Nowe Brzesko | 54 | 5817 | 2886 | 2931 | 107 | 102 |
| w tym miasto | 8 | 1669 | 828 | 841 | 230 | 102 |
| of which city | | | | | | |
| Proszowice | 100 | 16500 | 8069 | 8431 | 165 | 104 |
| w tym miasto | 7 | 6239 | 2952 | 3287 | 851 | 111 |
| of which city | | | | | | |
| Gminy wiejskie: Rural gminas: | | | | | | |
| Koniusza | 89 | 8799 | 4411 | 4388 | 99 | 99 |
| Koszyce | 66 | 5729 | 2781 | 2948 | 87 | 106 |
| Pałecznica | 48 | 3683 | 1815 | 1868 | 77 | 103 |
| Radziemice | 58 | 3467 | 1726 | 1741 | 60 | 101 |

TABL. 1 (13). **POWIERZCHNIA I LUDNOŚĆ W 2011 R. (cd.)**

Stan w dniu 31 XII

AREA AND POPULATION IN 2011 (cont.)

As of 31 XII

| WYSZCZEGÓLNIENIE SPECIFICATION | Powierzchnia w km ² Area in km ² | Ludność Population | | | | Kobiety na 100 męż- czyzn Females per 100 males |
|--|--|-----------------------|--------------------|--------------------|---|--|
| | | ogółem total | mężczyźni males | kobiety females | na 1 km ² per 1 km ² | |
| POWIAT WIELICKI | 411 | 115356 | 56221 | 59135 | 281 | 105 |
| Gminy miejsko-wiejskie: Urban-rural gminas: | | | | | | |
| Niepołomice | 96 | 24689 | 11934 | 12755 | 256 | 107 |
| w tym miasto | 28 | 10213 | 4899 | 5314 | 373 | 108 |
| of which city | | | | | | |
| Wieliczka | 100 | 53677 | 26072 | 27605 | 539 | 106 |
| w tym miasto | 13 | 20770 | 9914 | 10856 | 1549 | 110 |
| of which city | | | | | | |
| Gminy wiejskie: Rural gminas: | | | | | | |
| Biskupice | 41 | 9347 | 4576 | 4771 | 227 | 104 |
| Gdów | 109 | 17203 | 8548 | 8655 | 158 | 101 |
| Kłaj | 65 | 10440 | 5091 | 5349 | 161 | 105 |
| Podregion m. Kraków | 327 | 759137 | 354219 | 404918 | 2323 | 114 |
| Subregion | | | | | | |
| Miasto na prawach powiatu City with powiat status | | | | | | |
| Kraków | 327 | 759137 | 354219 | 404918 | 2323 | 114 |
| Podregion nowosądecki | 5470 | 785894 | 387145 | 398749 | 144 | 103 |
| Subregion | | | | | | |
| POWIAT GORLIICKI | 966 | 109225 | 54003 | 55222 | 113 | 102 |
| Gminy miejskie: Urban gminas: | | | | | | |
| Gorlice | 24 | 28677 | 13749 | 14928 | 1219 | 109 |
| Gminy miejsko-wiejskie: Urban-rural gminas: | | | | | | |
| Biecz | 98 | 17095 | 8401 | 8694 | 174 | 103 |
| w tym miasto | 17 | 4690 | 2274 | 2416 | 265 | 106 |
| of which city | | | | | | |
| Bobowa | 50 | 9515 | 4836 | 4679 | 191 | 97 |
| w tym miasto | 7 | 3011 | 1549 | 1462 | 419 | 94 |
| of which city | | | | | | |

TABL. 1 (13). **POWIERZCHNIA I LUDNOŚĆ W 2011 R. (cd.)**

Stan w dniu 31 XII

AREA AND POPULATION IN 2011 (cont.)

As of 31 XII

| WYSZCZEGÓLNIENIE SPECIFICATION | Powierzchnia w km ² Area in km ² | Ludność Population | | | | Kobiety na 100 męż- czyzn Females per 100 males |
|-----------------------------------|--|--------------------|--------------------|--------------------|---|--|
| | | ogółem total | mężczyźni males | kobiety females | na 1 km ² per 1 km ² | |
| POWIAT GORLIICKI (dok.) | | | | | | |
| Gminy wiejskie: Rural gminas: | | | | | | |
| Gorlice | 103 | 16988 | 8497 | 8491 | 165 | 100 |
| Lipinki | 66 | 6816 | 3317 | 3499 | 103 | 105 |
| Łużna | 56 | 8362 | 4236 | 4126 | 149 | 97 |
| Moszczenica | 38 | 4875 | 2436 | 2439 | 130 | 100 |
| Ropa | 49 | 5311 | 2685 | 2626 | 108 | 98 |
| Sękowa | 195 | 4917 | 2454 | 2463 | 25 | 100 |
| Uście Gorlickie | 287 | 6669 | 3392 | 3277 | 23 | 97 |
| POWIAT LIMANOWSKI | 951 | 127387 | 63781 | 63606 | 134 | 100 |
| Gminy miejskie: Urban gminas: | | | | | | |
| Limanowa | 19 | 15116 | 7404 | 7712 | 808 | 104 |
| Mszana Dolna | 27 | 7831 | 3754 | 4077 | 289 | 109 |
| Gminy wiejskie: Rural gminas: | | | | | | |
| Dobra | 110 | 9727 | 4900 | 4827 | 88 | 99 |
| Jodłownik | 72 | 8293 | 4124 | 4169 | 115 | 101 |
| Kamienica | 95 | 7666 | 3863 | 3803 | 81 | 98 |
| Laskowa | 72 | 7825 | 3947 | 3878 | 108 | 98 |
| Limanowa | 152 | 24172 | 12107 | 12065 | 159 | 100 |
| Łukowica | 70 | 9678 | 4821 | 4857 | 139 | 101 |
| Mszana Dolna | 170 | 17170 | 8814 | 8356 | 101 | 95 |
| Niedźwiedz | 74 | 7151 | 3666 | 3485 | 96 | 95 |
| Słupnice | 57 | 6332 | 3206 | 3126 | 111 | 98 |
| Tymbark | 33 | 6426 | 3175 | 3251 | 197 | 102 |
| POWIAT NOWOSĄDECKI | 1549 | 208715 | 104115 | 104600 | 135 | 100 |
| Gminy miejskie: Urban gminas: | | | | | | |
| Grybów | 17 | 6214 | 2997 | 3217 | 367 | 107 |

TABL. 1 (13). **POWIERZCHNIA I LUDNOŚĆ W 2011 R. (cd.)**

Stan w dniu 31 XII

AREA AND POPULATION IN 2011 (cont.)

As of 31 XII

| WYSZCZEGÓLNIENIE SPECIFICATION | Powierzchnia w km ² Area in km ² | Ludność Population | | | | Kobiety na 100 męż- czyzn Females per 100 males |
|--|--|-----------------------|--------------------|--------------------|---|--|
| | | ogółem total | mężczyźni males | kobiety females | na 1 km ² per 1 km ² | |
| POWIAT NOWOSĄDECKI (dok.) | | | | | | |
| Gminy miejsko-wiejskie: Urban-rural gminas: | | | | | | |
| Krynica-Zdrój | 145 | 17046 | 8210 | 8836 | 117 | 108 |
| w tym miasto | 40 | 11279 | 5258 | 6021 | 284 | 115 |
| of which city | | | | | | |
| Muszyzna | 141 | 11697 | 5728 | 5969 | 83 | 104 |
| w tym miasto | 24 | 5113 | 2458 | 2655 | 209 | 108 |
| of which city | | | | | | |
| Piwniczna-Zdrój | 126 | 10693 | 5302 | 5391 | 85 | 102 |
| w tym miasto | 38 | 6004 | 2977 | 3027 | 157 | 102 |
| of which city | | | | | | |
| Stary Sącz | 101 | 23181 | 11560 | 11621 | 230 | 101 |
| w tym miasto | 15 | 9117 | 4464 | 4653 | 608 | 104 |
| of which city | | | | | | |
| Gminy wiejskie: Rural gminas: | | | | | | |
| Chelmec | 112 | 26586 | 13314 | 13272 | 237 | 100 |
| Gródek nad Dunajcem | 88 | 9155 | 4616 | 4539 | 104 | 98 |
| Grybów | 154 | 24041 | 12129 | 11912 | 157 | 98 |
| Kamionka Wielka | 65 | 9791 | 4825 | 4966 | 151 | 103 |
| Korzenna | 107 | 13942 | 7076 | 6866 | 130 | 97 |
| Łabowa | 119 | 5676 | 2906 | 2770 | 48 | 95 |
| Łącko | 132 | 15780 | 8001 | 7779 | 119 | 97 |
| Łososina Dolna | 85 | 10515 | 5298 | 5217 | 124 | 98 |
| Nawojowa | 50 | 8188 | 4053 | 4135 | 163 | 102 |
| Podegrodzie | 65 | 12397 | 6190 | 6207 | 192 | 100 |
| Rytm | 42 | 3813 | 1910 | 1903 | 91 | 100 |
| POWIAT NOWOTARSKI | 1474 | 188602 | 92300 | 96302 | 128 | 104 |
| Gminy miejskie: Urban gminas: | | | | | | |
| Nowy Targ | 51 | 33798 | 16080 | 17718 | 662 | 110 |

TABL. 1 (13). **POWIERZCHNIA I LUDNOŚĆ W 2011 R. (cd.)**

Stan w dniu 31 XII

AREA AND POPULATION IN 2011 (cont.)

As of 31 XII

| WYSZCZEGÓLNIENIE SPECIFICATION | Powierzchnia w km ² Area in km ² | Ludność Population | | | | Kobiety na 100 męż- czyzn Females per 100 males |
|--|--|--------------------|--------------------|--------------------|---|--|
| | | ogółem total | mężczyźni males | Kobiety females | na 1 km ² per 1 km ² | |
| POWIAT NOWOTARSKI (dok.) | | | | | | |
| Gminy miejsko-wiejskie: Urban-rural gminas: | | | | | | |
| Rabka-Zdrój | 69 | 17507 | 8391 | 9116 | 253 | 109 |
| w tym miasto of which city | 36 | 13239 | 6253 | 6986 | 365 | 112 |
| Szczawnica | 88 | 7433 | 3602 | 3831 | 85 | 106 |
| w tym miasto of which city | 33 | 5960 | 2865 | 3095 | 181 | 108 |
| Gminy wiejskie: Rural gminas: | | | | | | |
| Czarny Dunajec | 218 | 21959 | 10768 | 11191 | 101 | 104 |
| Czorsztyn | 62 | 7423 | 3630 | 3793 | 119 | 104 |
| Jabłonka | 212 | 17777 | 8800 | 8977 | 84 | 102 |
| Krościenko nad Dunajcem | 57 | 6679 | 3241 | 3438 | 117 | 106 |
| Lipnica Wielka | 67 | 5928 | 2937 | 2991 | 88 | 102 |
| Łapsze Niżne | 126 | 9087 | 4496 | 4591 | 72 | 102 |
| Nowy Targ | 208 | 23298 | 11518 | 11780 | 112 | 102 |
| Ochoznica Dolna | 141 | 8297 | 4144 | 4153 | 59 | 100 |
| Raba Wyżna | 89 | 14376 | 7180 | 7196 | 161 | 100 |
| Spytkowice | 32 | 4345 | 2164 | 2181 | 135 | 101 |
| Szaflary | 54 | 10695 | 5349 | 5346 | 197 | 100 |
| POWIAT TATRZAŃSKI | 472 | 67640 | 32600 | 35040 | 143 | 107 |
| Gminy miejskie: Urban gminas: | | | | | | |
| Zakopane | 84 | 27879 | 12953 | 14926 | 331 | 115 |
| Gminy wiejskie: Rural gminas: | | | | | | |
| Biały Dunajec | 35 | 7050 | 3431 | 3619 | 200 | 105 |
| Bukowina Tatrzańska | 132 | 12970 | 6456 | 6514 | 98 | 101 |
| Kościelisko | 137 | 8494 | 4181 | 4313 | 62 | 103 |
| Poronin | 84 | 11247 | 5579 | 5668 | 135 | 102 |
| Miasto na prawach powiatu City with powiat status | | | | | | |
| Nowy Sącz | 58 | 84325 | 40346 | 43979 | 1464 | 109 |

TABL. 1 (13). **POWIERZCHNIA I LUDNOŚĆ W 2011 R. (cd.)**

Stan w dniu 31 XII

AREA AND POPULATION IN 2011 (cont.)

As of 31 XII

| WYSZCZEGÓLNIENIE SPECIFICATION | Powierzchnia w km ² Area in km ² | Ludność Population | | | | Kobiety na 100 męż- czyzn Females per 100 males |
|--|--|-----------------------|--------------------|--------------------|---|--|
| | | ogółem total | mężczyźni males | kobiety females | na 1 km ² per 1 km ² | |
| Podregion oświęcimski <i>Subregion</i> | 2726 | 639991 | 312808 | 327183 | 235 | 105 |
| POWIAT CHRZANOWSKI | 372 | 127848 | 62074 | 65774 | 344 | 106 |
| Gminy miejsko-wiejskie: <i>Urban-rural gminas:</i> | | | | | | |
| Alwernia | 76 | 12771 | 6329 | 6442 | 169 | 102 |
| w tym miasto | 9 | 3439 | 1692 | 1747 | 387 | 103 |
| <i>of which city</i> | | | | | | |
| Chrzanów | 79 | 48824 | 23416 | 25408 | 615 | 109 |
| w tym miasto | 38 | 38679 | 18481 | 20198 | 1009 | 109 |
| <i>of which city</i> | | | | | | |
| Libiąż | 57 | 22812 | 11131 | 11681 | 400 | 105 |
| w tym miasto | 36 | 17396 | 8508 | 8888 | 485 | 104 |
| <i>of which city</i> | | | | | | |
| Trzebinia | 105 | 34453 | 16787 | 17666 | 327 | 105 |
| w tym miasto | 32 | 20364 | 9956 | 10408 | 638 | 105 |
| <i>of which city</i> | | | | | | |
| Gminy wiejskie: <i>Rural gminas:</i> | | | | | | |
| Babice | 55 | 8988 | 4411 | 4577 | 166 | 104 |
| POWIAT OLKUSKI | 618 | 114688 | 56008 | 58680 | 186 | 105 |
| Gminy miejskie: <i>Urban gminas:</i> | | | | | | |
| Bukowno | 65 | 10499 | 5055 | 5444 | 163 | 108 |
| Gminy miejsko-wiejskie: <i>Urban-rural gminas:</i> | | | | | | |
| Olkusz | 151 | 50365 | 24522 | 25843 | 334 | 105 |
| w tym miasto | 25 | 37173 | 18049 | 19124 | 1449 | 106 |
| <i>of which city</i> | | | | | | |

TABL. 1 (13). **POWIERZCHNIA I LUDNOŚĆ W 2011 R. (cd.)**

Stan w dniu 31 XII

AREA AND POPULATION IN 2011 (cont.)

As of 31 XII

| WYSZCZEGÓLNIENIE SPECIFICATION | Powierzchnia w km ² Area in km ² | Ludność Population | | | | Kobiety na 100 męż- czyzn Females per 100 males |
|---|--|-----------------------|--------------------|--------------------|---|--|
| | | ogółem total | mężczyźni males | kobiety females | na 1 km ² per 1 km ² | |
| POWIAT OLKUSKI (dok.) | | | | | | |
| Gminy miejsko-wiejskie (dok.): Urban-rural gminas (cont.): | | | | | | |
| Wolbrom | 147 | 23504 | 11494 | 12010 | 160 | 104 |
| w tym miasto | 10 | 8971 | 4316 | 4655 | 886 | 108 |
| of which city | | | | | | |
| Gminy wiejskie: Rural gminas: | | | | | | |
| Bolesław | 41 | 7889 | 3852 | 4037 | 194 | 105 |
| Klucze | 119 | 15316 | 7503 | 7813 | 128 | 104 |
| Trzyciąż | 95 | 7115 | 3582 | 3533 | 74 | 99 |
| POWIAT OŚWIĘCIMSKI | 406 | 155082 | 75511 | 79571 | 382 | 105 |
| Gminy miejskie: Urban gminas: | | | | | | |
| Oświęcim | 30 | 40137 | 19059 | 21078 | 1338 | 111 |
| Gminy miejsko-wiejskie: Urban-rural gminas: | | | | | | |
| Brzeszcze | 46 | 21706 | 10610 | 11096 | 476 | 105 |
| w tym miasto | 19 | 11761 | 5645 | 6116 | 618 | 108 |
| of which city | | | | | | |
| Chelmek | 27 | 13099 | 6455 | 6644 | 479 | 103 |
| w tym miasto | 8 | 9244 | 4459 | 4785 | 1118 | 107 |
| of which city | | | | | | |
| Kęty | 76 | 34203 | 16717 | 17486 | 450 | 105 |
| w tym miasto | 23 | 19193 | 9154 | 10039 | 833 | 110 |
| of which city | | | | | | |
| Zator | 52 | 9225 | 4594 | 4631 | 179 | 101 |
| w tym miasto | 12 | 3691 | 1825 | 1866 | 320 | 102 |
| of which city | | | | | | |

TABL. 1 (13). **POWIERZCHNIA I LUDNOŚĆ W 2011 R. (cd.)**

Stan w dniu 31 XII

AREA AND POPULATION IN 2011 (cont.)

As of 31 XII

| WYSZCZEGÓLNIENIE SPECIFICATION | Powierzchnia w km ² Area in km ² | Ludność Population | | | | Kobiety na 100 męż- czyzn Females per 100 males |
|--|--|-----------------------|--------------------|--------------------|---|--|
| | | ogółem total | mężczyźni males | kobiety females | na 1 km ² per 1 km ² | |
| POWIAT OŚWIĘCIMSKI (dok.) | | | | | | |
| Gminy wiejskie: Rural gminas: | | | | | | |
| Osiek | 41 | 8073 | 3990 | 4083 | 198 | 102 |
| Oświęcim | 75 | 17637 | 8663 | 8974 | 236 | 104 |
| Polanka Wielka | 24 | 4257 | 2106 | 2151 | 178 | 102 |
| Przeciszów | 35 | 6745 | 3317 | 3428 | 190 | 103 |
| POWIAT SUSKI | 686 | 84019 | 41630 | 42389 | 123 | 102 |
| Gminy miejskie: Urban gminas: | | | | | | |
| Jordanów | 21 | 5310 | 2553 | 2757 | 252 | 108 |
| Sucha Beskidzka | 28 | 9536 | 4639 | 4897 | 345 | 106 |
| Gminy miejsko-wiejskie: Urban-rural gminas: | | | | | | |
| Maków Podhalański | 109 | 16374 | 8015 | 8359 | 151 | 104 |
| w tym miasto | 20 | 6092 | 2865 | 3227 | 303 | 113 |
| of which city | | | | | | |
| Gminy wiejskie: Rural gminas: | | | | | | |
| Budzów | 74 | 8650 | 4328 | 4322 | 118 | 100 |
| Bystra-Sidzina | 81 | 6746 | 3406 | 3340 | 84 | 98 |
| Jordanów | 92 | 10836 | 5454 | 5382 | 117 | 99 |
| Stryżawa | 114 | 11782 | 5792 | 5990 | 104 | 103 |
| Zawoja | 128 | 9116 | 4628 | 4488 | 71 | 97 |
| Zembrzyce | 39 | 5669 | 2815 | 2854 | 145 | 101 |
| POWIAT WADOWICKI | 644 | 158354 | 77585 | 80769 | 246 | 104 |
| Gminy miejsko-wiejskie: Urban-rural gminas: | | | | | | |
| Andrychów | 100 | 43891 | 21476 | 22415 | 437 | 104 |
| w tym miasto | 10 | 21425 | 10312 | 11113 | 2074 | 108 |
| of which city | | | | | | |

TABL. 1 (13). **POWIERZCHNIA I LUDNOŚĆ W 2011 R. (cd.)**

Stan w dniu 31 XII

AREA AND POPULATION IN 2011 (cont.)

As of 31 XII

| WYSZCZEGÓLNIENIE SPECIFICATION | Powierzchnia w km ² Area in km ² | Ludność Population | | | | Kobiety na 100 męż- czyzn Females per 100 males |
|---|--|-----------------------|--------------------|--------------------|---|--|
| | | ogółem total | mężczyźni males | kobiety females | na 1 km ² per 1 km ² | |
| POWIAT WADOWICKI (dok.) | | | | | | |
| Gminy miejsko-wiejskie (dok.): Urban-rural gminas (cont.): | | | | | | |
| Kalwaria Zebrzydowska..... | 75 | 19755 | 9729 | 10026 | 262 | 103 |
| w tym miasto of which city | 6 | 4583 | 2260 | 2323 | 833 | 103 |
| Wadowice | 113 | 38017 | 18400 | 19617 | 337 | 107 |
| w tym miasto of which city | 11 | 19363 | 9117 | 10246 | 1837 | 112 |
| Gminy wiejskie: Rural gminas: | | | | | | |
| Brzeźnica | 66 | 9976 | 4865 | 5111 | 150 | 105 |
| Lanckorona | 40 | 6138 | 3004 | 3134 | 152 | 104 |
| Mucharz | 37 | 3990 | 2003 | 1987 | 107 | 99 |
| Spytkowice | 50 | 10121 | 4926 | 5195 | 203 | 105 |
| Stryków | 46 | 6796 | 3337 | 3459 | 148 | 104 |
| Tomice | 42 | 7700 | 3789 | 3911 | 185 | 103 |
| Wieprz | 75 | 11970 | 6056 | 5914 | 161 | 98 |
| Podregion tarnowski Subregion | 2605 | 463771 | 227322 | 236449 | 178 | 104 |
| POWIAT BRZESKI | 591 | 92403 | 45717 | 46686 | 156 | 102 |
| Gminy miejsko-wiejskie: Urban-rural gminas: | | | | | | |
| Brzesko | 103 | 36304 | 17829 | 18475 | 354 | 104 |
| w tym miasto of which city | 12 | 17253 | 8314 | 8939 | 1458 | 108 |
| Czchów | 66 | 9607 | 4757 | 4850 | 145 | 102 |
| w tym miasto of which city | 14 | 2377 | 1169 | 1208 | 169 | 103 |

TABL. 1 (13). **POWIERZCHNIA I LUDNOŚĆ W 2011 R. (cd.)**

Stan w dniu 31 XII

AREA AND POPULATION IN 2011 (cont.)

As of 31 XII

| WYSZCZEGÓLNIENIE SPECIFICATION | Powierzchnia w km ² Area in km ² | Ludność Population | | | | Kobiety na 100 męż- czyzn Females per 100 males |
|--|--|-----------------------|--------------------|--------------------|---|--|
| | | ogółem total | mężczyźni males | kobiety females | na 1 km ² per 1 km ² | |
| POWIAT BRZESKI (dok.) | | | | | | |
| Gminy wiejskie: Rural gminas: | | | | | | |
| Borzęcin | 103 | 8424 | 4186 | 4238 | 82 | 101 |
| Dębno | 82 | 14373 | 7111 | 7262 | 176 | 102 |
| Gnojnik | 55 | 7700 | 3876 | 3824 | 140 | 99 |
| Iwkowa | 47 | 6216 | 3077 | 3139 | 132 | 102 |
| Szczurowa | 135 | 9779 | 4881 | 4898 | 72 | 100 |
| POWIAT DĄBROWSKI | 530 | 59499 | 29567 | 29932 | 112 | 101 |
| Gminy miejsko-wiejskie: Urban-rural gminas: | | | | | | |
| Dąbrowa Tarnowska | 116 | 21041 | 10399 | 10642 | 181 | 102 |
| w tym miasto | 23 | 11825 | 5741 | 6084 | 513 | 106 |
| of which city | | | | | | |
| Szczucin | 119 | 13379 | 6670 | 6709 | 112 | 101 |
| w tym miasto | 7 | 4193 | 2026 | 2167 | 612 | 107 |
| of which city | | | | | | |
| Gminy wiejskie: Rural gminas: | | | | | | |
| Bolesław | 36 | 2802 | 1399 | 1403 | 78 | 100 |
| Gręboszów | 49 | 3481 | 1706 | 1775 | 72 | 104 |
| Mędrzechów | 44 | 3557 | 1749 | 1808 | 80 | 103 |
| Olesno | 78 | 7861 | 3900 | 3961 | 101 | 102 |
| Radgoszcz | 88 | 7378 | 3744 | 3634 | 84 | 97 |
| POWIAT TARNOWSKI | 1412 | 198276 | 98320 | 99956 | 140 | 102 |
| Gminy miejsko-wiejskie: Urban-rural gminas: | | | | | | |
| Ciężkowice | 103 | 11230 | 5653 | 5577 | 109 | 99 |
| w tym miasto | 11 | 2493 | 1208 | 1285 | 250 | 106 |
| of which city | | | | | | |
| Radłów | 86 | 9780 | 4833 | 4947 | 113 | 102 |
| w tym miasto | 17 | 2734 | 1323 | 1411 | 162 | 107 |
| of which city | | | | | | |

TABL. 1 (13). **POWIERZCHNIA I LUDNOŚĆ W 2011 R. (dok.)**

Stan w dniu 31 XII

AREA AND POPULATION IN 2011 (cont.)

As of 31 XII

| WYSZCZEGÓLNIENIE SPECIFICATION | Powierzchnia w km ² Area in km ² | Ludność Population | | | | Kobiety na 100 męż- czyzn Females per 100 males |
|---|--|-----------------------|--------------------|--------------------|---|--|
| | | ogółem total | mężczyźni males | kobiety females | na 1 km ² per 1 km ² | |
| POWIAT TARNOWSKI (dok.) | | | | | | |
| Gminy miejsko-wiejskie (dok.): Urban-rural gminas (cont.): | | | | | | |
| Ryglice | 117 | 11712 | 5811 | 5901 | 100 | 102 |
| w tym miasto | 25 | 2881 | 1436 | 1445 | 115 | 101 |
| of which city | | | | | | |
| Tuchów | 100 | 18064 | 8927 | 9137 | 181 | 102 |
| w tym miasto | 18 | 6687 | 3288 | 3399 | 369 | 103 |
| of which city | | | | | | |
| Wojnicz | 79 | 13239 | 6578 | 6661 | 167 | 101 |
| w tym miasto | 8 | 3410 | 1620 | 1790 | 401 | 110 |
| of which city | | | | | | |
| Zakliczyn | 122 | 12380 | 6204 | 6176 | 101 | 100 |
| w tym miasto | 4 | 1640 | 822 | 818 | 408 | 100 |
| of which city | | | | | | |
| Żabno | 102 | 19037 | 9295 | 9742 | 187 | 105 |
| w tym miasto | 11 | 4276 | 2072 | 2204 | 384 | 106 |
| of which city | | | | | | |
| Gminy wiejskie: Rural gminas: | | | | | | |
| Gromnik | 70 | 8707 | 4346 | 4361 | 125 | 100 |
| Lisia Góra | 105 | 14500 | 7166 | 7334 | 139 | 102 |
| Pleśna | 83 | 11797 | 5901 | 5896 | 142 | 100 |
| Rzepiennik Strzyżewski | 71 | 6820 | 3379 | 3441 | 96 | 102 |
| Skrzyszów | 86 | 13684 | 6804 | 6880 | 159 | 101 |
| Szerzyny | 82 | 8063 | 4046 | 4017 | 98 | 99 |
| Tarnów | 83 | 24541 | 12129 | 12412 | 297 | 102 |
| Wierzchosławice | 75 | 10629 | 5192 | 5437 | 141 | 105 |
| Wietrzychowice | 48 | 4093 | 2056 | 2037 | 85 | 99 |
| Miasto na prawach powiatu City with powiat status | | | | | | |
| Tarnów | 72 | 113593 | 53718 | 59875 | 1569 | 111 |

TABL. 2 (14). **LUDNOŚĆ WEDŁUG PŁCI I WIEKU W 2011 R.**

Stan w dniu 31 XII

POPULATION BY SEX AND AGE IN 2011

As of 31 XII

| Lp. | WYSZCZEGÓLNIENIE SPECIFICATION | Ogółem Total | W wieku | | | | |
|--------|--|-----------------|-----------------------|---------------|---------------|---------------|---------------|
| | | | 0-2 lata 0-2 years | 3-6 | 7-12 | 13-15 | 16-18 |
| OGÓŁEM | | | | | | | |
| 1 | WOJEWÓDZTWO VOIVODSHIP | 3346796 | 113215 | 143241 | 204350 | 112886 | 126104 |
| 2 | Podregion krakowski Subregion | 698003 | 24494 | 31791 | 45426 | 25051 | 27899 |
| | Powiaty: Powiats: | | | | | | |
| 3 | bocheński | 103869 | 3838 | 4949 | 6998 | 3917 | 4451 |
| 4 | krakowski | 261857 | 8816 | 11571 | 16589 | 9145 | 9960 |
| 5 | miechowski | 50327 | 1478 | 1862 | 2861 | 1611 | 1920 |
| 6 | myślenicki | 122599 | 4724 | 6059 | 8733 | 4846 | 5343 |
| 7 | proszowicki | 43995 | 1350 | 1745 | 2725 | 1530 | 1725 |
| 8 | wielicki | 115356 | 4288 | 5605 | 7520 | 4002 | 4500 |
| 9 | Podregion m. Kraków Subregion | 759137 | 23916 | 27746 | 34436 | 17604 | 20189 |
| | Miasto na prawach powiatu City with powiat status | | | | | | |
| 10 | Kraków | 759137 | 23916 | 27746 | 34436 | 17604 | 20189 |
| 11 | Podregion nowosądecki Subregion | 785894 | 29552 | 38198 | 57199 | 31824 | 34922 |
| | Powiaty: Powiats: | | | | | | |
| 12 | gorlicki | 109225 | 3883 | 4909 | 7156 | 4047 | 4494 |
| 13 | limanowski | 127387 | 5332 | 6743 | 10423 | 5699 | 6104 |
| 14 | nowosądecki | 208715 | 8473 | 10931 | 16794 | 9220 | 9986 |
| 15 | nowotarski | 188602 | 6763 | 9051 | 13510 | 7680 | 8483 |
| 16 | tatrzański | 67640 | 2303 | 2835 | 4339 | 2393 | 2790 |
| | Miasto na prawach powiatu City with powiat status | | | | | | |
| 17 | Nowy Sącz | 84325 | 2798 | 3729 | 4977 | 2785 | 3065 |
| 18 | Podregion oświęcimski Subregion | 639991 | 20517 | 26111 | 37649 | 21079 | 23504 |
| | Powiaty: Powiats: | | | | | | |
| 19 | chrzanowski | 127848 | 3631 | 4649 | 6731 | 3676 | 4194 |
| 20 | olkuski | 114688 | 3457 | 4295 | 6168 | 3524 | 3846 |
| 21 | oświęcimski | 155082 | 4775 | 6199 | 8631 | 4863 | 5564 |
| 22 | suski | 84019 | 3012 | 3884 | 5750 | 3292 | 3594 |
| 23 | wadowicki | 158354 | 5642 | 7084 | 10369 | 5724 | 6306 |
| 24 | Podregion tarnowski Subregion | 463771 | 14736 | 19395 | 29640 | 17328 | 19590 |
| | Powiaty: Powiats: | | | | | | |
| 25 | brzeski | 92403 | 3241 | 4209 | 6219 | 3650 | 4047 |
| 26 | dąbrowski | 59499 | 1774 | 2391 | 3756 | 2257 | 2623 |
| 27 | tarnowski | 198276 | 6657 | 8757 | 13804 | 8107 | 9087 |
| | Miasto na prawach powiatu City with powiat status | | | | | | |
| 28 | Tarnów | 113593 | 3064 | 4038 | 5861 | 3314 | 3833 |

| Aged | | | | | | | No. |
|--------|--------|--------|--------|--------|--------|--------------------------------|-----|
| 19-24 | 25-29 | 30-39 | 40-49 | 50-59 | 60-64 | 65 lat i więcej 65 and more | |
| TOTAL | | | | | | | |
| 303363 | 286052 | 521311 | 425967 | 457169 | 190828 | 462310 | 1 |
| 62522 | 57820 | 109801 | 89832 | 95424 | 38579 | 89364 | 2 |
| 9950 | 8986 | 15832 | 13082 | 13491 | 5648 | 12727 | 3 |
| 22676 | 21128 | 41975 | 34479 | 36776 | 14893 | 33849 | 4 |
| 4126 | 3911 | 7316 | 6006 | 7201 | 3447 | 8588 | 5 |
| 12027 | 10620 | 18806 | 15837 | 15821 | 5784 | 13999 | 6 |
| 3896 | 3511 | 6593 | 5490 | 6223 | 2703 | 6504 | 7 |
| 9847 | 9664 | 19279 | 14938 | 15912 | 6104 | 13697 | 8 |
| 67630 | 70845 | 126938 | 88423 | 108544 | 50372 | 122494 | 9 |
| 67630 | 70845 | 126938 | 88423 | 108544 | 50372 | 122494 | 10 |
| 75014 | 66030 | 116944 | 103416 | 97638 | 38957 | 96200 | 11 |
| 10105 | 9149 | 15996 | 14264 | 14784 | 5770 | 14668 | 12 |
| 12385 | 10655 | 18696 | 16533 | 14507 | 5624 | 14686 | 13 |
| 20926 | 17519 | 30766 | 27661 | 24126 | 9092 | 23221 | 14 |
| 18025 | 15706 | 28480 | 25358 | 23054 | 9385 | 23107 | 15 |
| 6112 | 5534 | 9943 | 8926 | 9265 | 3818 | 9382 | 16 |
| 7461 | 7467 | 13063 | 10674 | 11902 | 5268 | 11136 | 17 |
| 54987 | 52365 | 97322 | 82633 | 94650 | 38339 | 90835 | 18 |
| 10152 | 10754 | 19318 | 16650 | 20687 | 8145 | 19261 | 19 |
| 9250 | 9291 | 17924 | 14065 | 18301 | 7826 | 16741 | 20 |
| 13151 | 12475 | 23426 | 20211 | 23339 | 9399 | 23049 | 21 |
| 7777 | 6854 | 12341 | 10922 | 10794 | 4490 | 11309 | 22 |
| 14657 | 12991 | 24313 | 20785 | 21529 | 8479 | 20475 | 23 |
| 43210 | 38992 | 70306 | 61663 | 60913 | 24581 | 63417 | 24 |
| 8821 | 7742 | 14070 | 12098 | 11725 | 4832 | 11749 | 25 |
| 5637 | 5219 | 9181 | 8104 | 7552 | 2973 | 8032 | 26 |
| 19453 | 16491 | 29568 | 27023 | 24280 | 9180 | 25869 | 27 |
| 9299 | 9540 | 17487 | 14438 | 17356 | 7596 | 17767 | 28 |

TABL. 2 (14). **LUDNOŚĆ WEDŁUG PŁCI I WIEKU W 2011 R. (dok.)**

Stan w dniu 31 XII

POPULATION BY SEX AND AGE IN 2011 (cont.)

As of 31 XII

| Lp. | WYSZCZEGÓLNIENIE SPECIFICATION | Ogółem Total | W wieku | | | | |
|---------------|--|-----------------|-----------------------|-------|-------|-------|-------|
| | | | 0-2 lata 0-2 years | 3-6 | 7-12 | 13-15 | 16-18 |
| W tym KOBIETY | | | | | | | |
| 1 | WOJEWÓDZTWO VOIVODSHIP | 1722741 | 54931 | 70084 | 99653 | 55180 | 61793 |
| 2 | Podregion krakowski Subregion | 355442 | 11808 | 15693 | 22264 | 12312 | 13681 |
| | Powiaty: Powiats: | | | | | | |
| 3 | bocheński | 52754 | 1807 | 2498 | 3447 | 1903 | 2190 |
| 4 | krakowski | 133833 | 4258 | 5610 | 8180 | 4470 | 4916 |
| 5 | miechowski | 25635 | 721 | 949 | 1417 | 776 | 913 |
| 6 | myślenicki | 61778 | 2273 | 3026 | 4274 | 2409 | 2645 |
| 7 | proszowicki | 22307 | 669 | 900 | 1306 | 750 | 845 |
| 8 | wielicki | 59135 | 2080 | 2710 | 3640 | 2004 | 2172 |
| 9 | Podregion m. Kraków Subregion | 404918 | 11530 | 13476 | 16673 | 8655 | 9982 |
| | Miasto na prawach powiatu City with powiat status | | | | | | |
| 10 | Kraków | 404918 | 11530 | 13476 | 16673 | 8655 | 9982 |
| 11 | Podregion nowosądecki Subregion | 398749 | 14434 | 18576 | 27941 | 15376 | 17017 |
| | Powiaty: Powiats: | | | | | | |
| 12 | gorlicki | 55222 | 1928 | 2351 | 3427 | 1962 | 2138 |
| 13 | limanowski | 63606 | 2561 | 3284 | 5136 | 2763 | 2978 |
| 14 | nowosądecki | 104600 | 4115 | 5338 | 8180 | 4452 | 4798 |
| 15 | nowotarski | 96302 | 3333 | 4402 | 6673 | 3707 | 4236 |
| 16 | tatrzański | 35040 | 1109 | 1363 | 2115 | 1144 | 1339 |
| | Miasto na prawach powiatu City with powiat status | | | | | | |
| 17 | Nowy Sącz | 43979 | 1388 | 1838 | 2410 | 1348 | 1528 |
| 18 | Podregion oświęcimski Subregion | 327183 | 10087 | 12846 | 18333 | 10315 | 11545 |
| | Powiaty: Powiats: | | | | | | |
| 19 | chrzanowski | 65774 | 1764 | 2309 | 3301 | 1821 | 2069 |
| 20 | olkuski | 58680 | 1683 | 2132 | 2988 | 1746 | 1893 |
| 21 | oświęcimski | 79571 | 2389 | 3031 | 4147 | 2361 | 2738 |
| 22 | suski | 42389 | 1450 | 1898 | 2822 | 1605 | 1770 |
| 23 | wadowicki | 80769 | 2801 | 3476 | 5075 | 2782 | 3075 |
| 24 | Podregion tarnowski Subregion | 236449 | 7072 | 9493 | 14442 | 8522 | 9568 |
| | Powiaty: Powiats: | | | | | | |
| 25 | brzeski | 46686 | 1562 | 2104 | 3025 | 1760 | 1980 |
| 26 | dąbrowski | 29932 | 819 | 1137 | 1852 | 1142 | 1273 |
| 27 | tarnowski | 99956 | 3226 | 4278 | 6709 | 3997 | 4429 |
| | Miasto na prawach powiatu City with powiat status | | | | | | |
| 28 | Tarnów | 59875 | 1465 | 1974 | 2856 | 1623 | 1886 |

| <i>Aged</i> | | | | | | | <i>No.</i> |
|---------------|---------------|---------------|---------------|---------------|---------------|--------------------------------|------------|
| 19-24 | 25-29 | 30-39 | 40-49 | 50-59 | 60-64 | 65 lat i więcej 65 and more | |
| 148920 | 142161 | 258986 | 211368 | 233552 | 102373 | 283740 | 1 |
| 30671 | 28439 | 54225 | 44369 | 47376 | 19928 | 54676 | 2 |
| 4857 | 4419 | 7816 | 6517 | 6641 | 2885 | 7774 | 3 |
| 11221 | 10428 | 20941 | 16991 | 18435 | 7711 | 20672 | 4 |
| 2020 | 1836 | 3496 | 2966 | 3530 | 1783 | 5228 | 5 |
| 5823 | 5234 | 9159 | 7712 | 7672 | 2918 | 8633 | 6 |
| 1864 | 1697 | 3207 | 2690 | 3067 | 1396 | 3916 | 7 |
| 4886 | 4825 | 9606 | 7493 | 8031 | 3235 | 8453 | 8 |
| 34177 | 36634 | 64954 | 45503 | 59252 | 28438 | 75644 | 9 |
| 34177 | 36634 | 64954 | 45503 | 59252 | 28438 | 75644 | 10 |
| 36532 | 32563 | 57741 | 50624 | 48309 | 20699 | 58937 | 11 |
| 4833 | 4428 | 7701 | 6946 | 7384 | 3073 | 9051 | 12 |
| 6017 | 5206 | 9127 | 7801 | 6850 | 2886 | 8997 | 13 |
| 10164 | 8583 | 15206 | 13367 | 11564 | 4694 | 14139 | 14 |
| 8837 | 7918 | 14213 | 12489 | 11433 | 4990 | 14071 | 15 |
| 2985 | 2779 | 4962 | 4479 | 4770 | 2099 | 5896 | 16 |
| 3696 | 3649 | 6532 | 5542 | 6308 | 2957 | 6783 | 17 |
| 26594 | 25457 | 47457 | 40808 | 48068 | 20170 | 55503 | 18 |
| 4864 | 5235 | 9422 | 8278 | 10590 | 4375 | 11746 | 19 |
| 4468 | 4472 | 8686 | 7130 | 9436 | 3981 | 10065 | 20 |
| 6376 | 6067 | 11463 | 10011 | 11939 | 5113 | 13936 | 21 |
| 3744 | 3324 | 6044 | 5224 | 5202 | 2257 | 7049 | 22 |
| 7142 | 6359 | 11842 | 10165 | 10901 | 4444 | 12707 | 23 |
| 20946 | 19068 | 34609 | 30064 | 30547 | 13138 | 38980 | 24 |
| 4177 | 3775 | 6909 | 5922 | 5731 | 2542 | 7199 | 25 |
| 2728 | 2540 | 4496 | 3891 | 3582 | 1551 | 4921 | 26 |
| 9411 | 8052 | 14604 | 12926 | 11696 | 4774 | 15854 | 27 |
| 4630 | 4701 | 8600 | 7325 | 9538 | 4271 | 11006 | 28 |

Of which FEMALES

TABL. 3 (15). **LUDNOŚĆ W WIEKU PRODUKCYJNYM I NIEPRODUKCYJNYM W 2011 R.**

Stan w dniu 31 XII

WORKING AND NON-WORKING AGE POPULATION IN 2011

As of 31 XII

| WYSZCZEGÓLNIENIE SPECIFICATION | Ogółem Grand total | W wieku At age | | | | | | Ludność w wieku nieprodukcyjnym na 100 osób w wieku produkcyjnym Non- -working age popu- lation per 100 per- sons at working age |
|--|--------------------------|----------------------------------|---|-------------------------|---|--------------------------------|---|--|
| | | przedprodukcyjnym pre-working | | produkcyjnym working | | poprodukcyjnym post-working | | |
| | | razem total | w tym kobiety of which females | razem total | w tym kobiety of which females | razem total | w tym kobiety of which females | |
| WOJEWÓDZTWO VOIVODSHIP | 3346796 | 655918 | 320095 | 2126195 | 1016533 | 564683 | 386113 | 57 |
| Podregion krakowski Subregion | 698003 | 144968 | 71085 | 443743 | 209753 | 109292 | 74604 | 57 |
| POWIAT BOCHEŃSKI | 103869 | 22549 | 11057 | 65708 | 31038 | 15612 | 10659 | 58 |
| Gminy miejskie: Urban gminas: | | | | | | | | |
| Bochnia | 30300 | 6012 | 2990 | 19352 | 9348 | 4936 | 3421 | 57 |
| Gminy miejsko-wiejskie: Urban-rural gminas: | | | | | | | | |
| Nowy Wiśnicz | 13372 | 3135 | 1532 | 8336 | 3904 | 1901 | 1264 | 60 |
| w tym miasto of which city | 2768 | 579 | 300 | 1792 | 879 | 397 | 268 | 55 |
| Gminy wiejskie: Rural gminas: | | | | | | | | |
| Bochnia | 18960 | 4051 | 1963 | 12073 | 5742 | 2836 | 1941 | 57 |
| Drwinia | 6465 | 1319 | 651 | 4083 | 1883 | 1063 | 720 | 58 |
| Lipnica Murowana | 5547 | 1308 | 594 | 3466 | 1615 | 773 | 513 | 60 |
| Łapanów | 7771 | 1835 | 914 | 4851 | 2223 | 1085 | 727 | 60 |
| Rzezawa | 10995 | 2394 | 1189 | 7071 | 3290 | 1530 | 1064 | 56 |
| Trzciana | 5257 | 1266 | 631 | 3218 | 1502 | 773 | 524 | 63 |
| Żegocina | 5202 | 1229 | 593 | 3258 | 1531 | 715 | 485 | 60 |
| POWIAT KRAKOWSKI | 261857 | 52671 | 25749 | 167626 | 79701 | 41560 | 28383 | 56 |
| Gminy miejsko-wiejskie: Urban-rural gminas: | | | | | | | | |
| Krzeszowice | 32417 | 5774 | 2862 | 20528 | 9804 | 6115 | 4180 | 58 |
| w tym miasto of which city | 10288 | 1711 | 844 | 6429 | 3124 | 2148 | 1496 | 60 |
| Skala | 10163 | 2086 | 981 | 6387 | 2956 | 1690 | 1121 | 59 |
| w tym miasto of which city | 3753 | 744 | 343 | 2406 | 1166 | 603 | 412 | 56 |
| Skawina | 42813 | 8355 | 4071 | 27605 | 13277 | 6853 | 4779 | 55 |
| w tym miasto of which city | 24259 | 4428 | 2175 | 15598 | 7499 | 4233 | 2971 | 56 |
| Słomniki | 13808 | 2627 | 1318 | 8837 | 4180 | 2344 | 1609 | 56 |
| w tym miasto of which city | 4445 | 801 | 376 | 2891 | 1406 | 753 | 544 | 54 |

TABL. 3 (15). LUDNOŚĆ W WIEKU PRODUKCYJNYM I NIEPRODUKCYJNYM W 2011 R. (cd.)

Stan w dniu 31 XII

WORKING AND NON-WORKING AGE POPULATION IN 2011 (cont.)

As of 31 XII

| WYSZCZEGÓLNIENIE SPECIFICATION | Ogółem Grand total | W wieku At age | | | | | | Ludność w wieku nieprodukcyjnym na 100 osób w wieku produkcyjnym Non- -working age popu- lation per 100 per- sons at working age |
|---|-----------------------|----------------------------------|---|-------------------------|---|--------------------------------|---|--|
| | | przedprodukcyjnym pre-working | | produkcyjnym working | | poprodukcyjnym post-working | | |
| | | razem total | w tym kobiety of which females | razem total | w tym kobiety of which females | razem total | w tym kobiety of which females | |
| POWIAT KRAKOWSKI (dok.) | | | | | | | | |
| Gminy miejsko-wiejskie (dok.): Urban-rural gminas (cont.): | | | | | | | | |
| Świątniki Górne | 9402 | 1991 | 989 | 6164 | 2878 | 1247 | 888 | 53 |
| w tym miasto | 2313 | 471 | 242 | 1503 | 693 | 339 | 235 | 54 |
| of which city | | | | | | | | |
| Gminy wiejskie: Rural gminas: | | | | | | | | |
| Czernichów | 13731 | 2822 | 1357 | 8827 | 4164 | 2082 | 1423 | 56 |
| Igołomia-Wawrzeńczyce | 7767 | 1567 | 772 | 4945 | 2290 | 1255 | 863 | 57 |
| Iwanowice | 8640 | 1831 | 895 | 5418 | 2476 | 1391 | 916 | 60 |
| Jerzmanowice-Przeginia | 10652 | 2214 | 1078 | 6641 | 3111 | 1797 | 1212 | 60 |
| Kocmyrzów-Luborzycza | 14319 | 2946 | 1416 | 9239 | 4349 | 2134 | 1448 | 55 |
| Liszki | 16267 | 3317 | 1630 | 10759 | 5115 | 2191 | 1535 | 51 |
| Michałowice | 9356 | 2143 | 1025 | 5948 | 2810 | 1265 | 863 | 57 |
| Mogilany | 12663 | 2853 | 1422 | 8072 | 3916 | 1738 | 1164 | 57 |
| Sułoszowa | 5825 | 1243 | 596 | 3539 | 1617 | 1043 | 678 | 65 |
| Wielka Wieś | 10517 | 2181 | 1060 | 6803 | 3276 | 1533 | 1032 | 55 |
| Zabierzów | 24475 | 4531 | 2219 | 15735 | 7548 | 4209 | 2884 | 56 |
| Zielonki | 19042 | 4190 | 2058 | 12179 | 5934 | 2673 | 1788 | 56 |
| POWIAT MIECHOWSKI | 50327 | 9082 | 4472 | 30874 | 14152 | 10371 | 7011 | 63 |
| Gminy miejsko-wiejskie: Urban-rural gminas: | | | | | | | | |
| Miechów | 20001 | 3547 | 1730 | 12490 | 5968 | 3964 | 2716 | 60 |
| w tym miasto | 11887 | 1985 | 972 | 7531 | 3692 | 2371 | 1671 | 58 |
| of which city | | | | | | | | |
| Gminy wiejskie: Rural gminas: | | | | | | | | |
| Charsznica | 7693 | 1411 | 711 | 4664 | 2104 | 1618 | 1104 | 65 |
| Gólcza | 6244 | 1125 | 568 | 3888 | 1712 | 1231 | 824 | 61 |
| Kozłów | 4798 | 849 | 409 | 2936 | 1309 | 1013 | 677 | 63 |
| Książ Wielki | 5336 | 964 | 478 | 3179 | 1429 | 1193 | 815 | 68 |
| Raclawice | 2496 | 466 | 214 | 1494 | 671 | 536 | 341 | 67 |
| Ślaboszów | 3759 | 720 | 362 | 2223 | 959 | 816 | 534 | 69 |

TABL. 3 (15). **LUDNOŚĆ W WIEKU PRODUKCYJNYM I NIEPRODUKCYJNYM W 2011 R. (cd.)**

Stan w dniu 31 XII

WORKING AND NON-WORKING AGE POPULATION IN 2011 (cont.)

As of 31 XII

| WYSZCZEGÓLNIENIE SPECIFICATION | Ogółem Grand total | W wieku At age | | | | | | Ludność w wieku nieprodukcyjnym na 100 osób w wieku produkcyjnym Non- -working age popu- lation per 100 per- sons at working age |
|--|-----------------------|----------------------------------|---|-------------------------|---|--------------------------------|---|--|
| | | przedprodukcyjnym pre-working | | produkcyjnym working | | poprodukcyjnym post-working | | |
| | | razem total | w tym kobiety of which females | razem total | w tym kobiety of which females | razem total | w tym kobiety of which females | |
| POWIAT MYŚLENICKI | 122599 | 27802 | 13709 | 77880 | 36518 | 16917 | 11551 | 57 |
| Gminy miejsko-wiejskie: Urban-rural gminas: | | | | | | | | |
| Dobczyce | 14858 | 3336 | 1609 | 9661 | 4590 | 1861 | 1303 | 54 |
| w tym miasto | 6394 | 1354 | 648 | 4259 | 2080 | 781 | 561 | 50 |
| Myślenice | 42712 | 9259 | 4531 | 27164 | 12838 | 6289 | 4311 | 57 |
| w tym miasto | 18434 | 3567 | 1728 | 11570 | 5545 | 3297 | 2273 | 59 |
| Sułkowice | 14415 | 3255 | 1643 | 9277 | 4349 | 1883 | 1299 | 55 |
| w tym miasto | 6513 | 1465 | 743 | 4183 | 1979 | 865 | 602 | 56 |
| Gminy wiejskie: Rural gminas: | | | | | | | | |
| Lubień | 9779 | 2399 | 1227 | 6030 | 2825 | 1350 | 899 | 62 |
| Pcim | 10808 | 2589 | 1279 | 6717 | 3102 | 1502 | 1015 | 61 |
| Raciechowice | 6069 | 1296 | 627 | 3857 | 1792 | 916 | 622 | 57 |
| Siepraw | 8318 | 1858 | 872 | 5369 | 2567 | 1091 | 754 | 55 |
| Tokarnia | 8538 | 2145 | 1084 | 5349 | 2385 | 1044 | 683 | 60 |
| Wiśniowa | 7102 | 1665 | 837 | 4456 | 2070 | 981 | 665 | 59 |
| POWIAT PROSZOWICKI | 43995 | 8474 | 4185 | 27621 | 12810 | 7900 | 5312 | 59 |
| Gminy miejsko-wiejskie: Urban-rural gminas: | | | | | | | | |
| Nowe Brzesko | 5817 | 1121 | 537 | 3695 | 1724 | 1001 | 670 | 57 |
| w tym miasto | 1669 | 309 | 141 | 1094 | 516 | 266 | 184 | 53 |
| Proszowice | 16500 | 3091 | 1540 | 10471 | 4880 | 2938 | 2011 | 58 |
| w tym miasto | 6239 | 1101 | 551 | 3998 | 1926 | 1140 | 810 | 56 |
| Gminy wiejskie: Rural gminas: | | | | | | | | |
| Koniusza | 8799 | 1780 | 846 | 5551 | 2571 | 1468 | 971 | 59 |
| Koszyce | 5729 | 999 | 503 | 3584 | 1682 | 1146 | 763 | 60 |
| Paiecznica | 3683 | 784 | 401 | 2222 | 1016 | 677 | 451 | 66 |
| Radziemice | 3467 | 699 | 358 | 2098 | 937 | 670 | 446 | 65 |

TABL. 3 (15). **LUDNOŚĆ W WIEKU PRODUKCYJNYM I NIEPRODUKCYJNYM W 2011 R. (cd.)**

Stan w dniu 31 XII

WORKING AND NON-WORKING AGE POPULATION IN 2011 (cont.)

As of 31 XII

| WYSZCZEGÓLNIENIE SPECIFICATION | Ogółem Grand total | W wieku At age | | | | | | Ludność w wieku nieprodukcyjnym na 100 osób w wieku produkcyjnym Non- -working age popu- lation per 100 per- sons at working age |
|--|--------------------------|----------------------------------|---|-------------------------|---|--------------------------------|---|--|
| | | przedprodukcyjnym pre-working | | produkcyjnym working | | poprodukcyjnym post-working | | |
| | | razem total | w tym kobiety of which females | razem total | w tym kobiety of which females | razem total | w tym kobiety of which females | |
| POWIAT WIELICKI | 115356 | 24390 | 11913 | 74034 | 35534 | 16932 | 11688 | 56 |
| Gminy miejsko-wiejskie: Urban-rural gminas: | | | | | | | | |
| Niepołomice | 24689 | 5088 | 2519 | 16104 | 7797 | 3497 | 2439 | 53 |
| w tym miasto | 10213 | 2150 | 1063 | 6709 | 3318 | 1354 | 933 | 52 |
| Wieliczka | 53677 | 11104 | 5361 | 34324 | 16544 | 8249 | 5700 | 56 |
| w tym miasto | 20770 | 3955 | 1893 | 13028 | 6345 | 3787 | 2618 | 59 |
| Gminy wiejskie: Rural gminas: | | | | | | | | |
| Biskupice | 9347 | 2035 | 1014 | 5951 | 2821 | 1361 | 936 | 57 |
| Gdów | 17203 | 4023 | 1967 | 10914 | 5141 | 2266 | 1547 | 58 |
| Klaj | 10440 | 2140 | 1052 | 6741 | 3231 | 1559 | 1066 | 55 |
| Podregion m. Kraków Subregion | 759137 | 116768 | 56745 | 491437 | 244091 | 150932 | 104082 | 55 |
| Miasto na prawach powiatu City with powiat status | | | | | | | | |
| Kraków | 759137 | 116768 | 56745 | 491437 | 244091 | 150932 | 104082 | 55 |
| Podregion nowosądecki Subregion | 785894 | 179637 | 87441 | 489358 | 231672 | 116899 | 79636 | 61 |
| POWIAT GORLICKI | 109225 | 22950 | 11069 | 68534 | 32029 | 17741 | 12124 | 59 |
| Gminy miejskie: Urban gminas: | | | | | | | | |
| Gorlice | 28677 | 4879 | 2342 | 18693 | 9022 | 5105 | 3564 | 53 |
| Gminy miejsko-wiejskie: Urban-rural gminas: | | | | | | | | |
| Biecz | 17095 | 3511 | 1716 | 10671 | 4976 | 2913 | 2002 | 60 |
| w tym miasto | 4690 | 840 | 405 | 3031 | 1436 | 819 | 575 | 55 |
| Bobowa | 9515 | 2514 | 1216 | 5746 | 2602 | 1255 | 861 | 66 |
| w tym miasto | 3011 | 754 | 353 | 1883 | 852 | 374 | 257 | 60 |

TABL. 3 (15). **LUDNOŚĆ W WIEKU PRODUKCYJNYM I NIEPRODUKCYJNYM W 2011 R. (cd.)**

Stan w dniu 31 XII

WORKING AND NON-WORKING AGE POPULATION IN 2011 (cont.)

As of 31 XII

| WYSZCZEGÓLNIENIE SPECIFICATION | Ogółem Grand total | W wieku At age | | | | | | Ludność w wieku nieprodukcyjnym na 100 osób w wieku produkcyjnym Non- -working age popu- lation per 100 per- sons at working age |
|-----------------------------------|-----------------------|----------------------------------|---|-------------------------|---|--------------------------------|---|--|
| | | przedprodukcyjnym pre-working | | produkcyjnym working | | poprodukcyjnym post-working | | |
| | | razem total | w tym kobiety of which females | razem total | w tym kobiety of which females | razem total | w tym kobiety of which females | |
| POWIAT GORLIICKI (dok.) | | | | | | | | |
| Gminy wiejskie: Rural gminas: | | | | | | | | |
| Gorlice | 16988 | 3604 | 1689 | 10594 | 4935 | 2790 | 1867 | 60 |
| Lipinki | 6816 | 1382 | 679 | 4262 | 2004 | 1172 | 816 | 60 |
| Łużna | 8362 | 1905 | 884 | 5166 | 2362 | 1291 | 880 | 62 |
| Moszczenica | 4875 | 1126 | 550 | 2975 | 1380 | 774 | 509 | 64 |
| Ropa | 5311 | 1335 | 648 | 3222 | 1504 | 754 | 474 | 65 |
| Sękowa | 4917 | 1047 | 522 | 3064 | 1390 | 806 | 551 | 61 |
| Uście Gorlickie | 6669 | 1647 | 823 | 4141 | 1854 | 881 | 600 | 61 |
| POWIAT LIMANOWSKI | 127387 | 32211 | 15702 | 77604 | 36021 | 17572 | 11883 | 64 |
| Gminy miejskie: Urban gminas: | | | | | | | | |
| Limanowa | 15116 | 3185 | 1504 | 9614 | 4602 | 2317 | 1606 | 57 |
| Mszana Dolna | 7831 | 1789 | 880 | 4775 | 2323 | 1267 | 874 | 64 |
| Gminy wiejskie: Rural gminas: | | | | | | | | |
| Dobra | 9727 | 2252 | 1086 | 6016 | 2750 | 1459 | 991 | 62 |
| Jodłownik | 8293 | 2022 | 1025 | 5013 | 2300 | 1258 | 844 | 65 |
| Kamienica | 7666 | 2023 | 993 | 4667 | 2150 | 976 | 660 | 64 |
| Laskowa | 7825 | 2135 | 1063 | 4658 | 2117 | 1032 | 698 | 68 |
| Limanowa | 24172 | 6249 | 3078 | 14840 | 6882 | 3083 | 2105 | 63 |
| Łukowica | 9678 | 2604 | 1281 | 5761 | 2681 | 1313 | 895 | 68 |
| Mszana Dolna | 17170 | 4452 | 2098 | 10275 | 4676 | 2443 | 1582 | 67 |
| Niedźwiedź | 7151 | 1937 | 935 | 4390 | 2009 | 824 | 541 | 63 |
| Słopnice | 6332 | 1934 | 956 | 3672 | 1681 | 726 | 489 | 72 |
| Tymbark | 6426 | 1629 | 803 | 3923 | 1850 | 874 | 598 | 64 |
| POWIAT NOWOSĄDECKI | 208715 | 51945 | 25195 | 128855 | 60572 | 27915 | 18833 | 62 |
| Gminy miejskie: Urban gminas: | | | | | | | | |
| Grybów | 6214 | 1311 | 668 | 3855 | 1837 | 1048 | 712 | 61 |

TABL. 3 (15). LUDNOŚĆ W WIEKU PRODUKCYJNYM I NIEPRODUKCYJNYM W 2011 R. (cd.)

Stan w dniu 31 XII

WORKING AND NON-WORKING AGE POPULATION IN 2011 (cont.)

As of 31 XII

| WYSZCZEGÓLNIENIE SPECIFICATION | Ogółem Grand total | W wieku At age | | | | | | Ludność w wieku nieprodukcyjnym na 100 osób w wieku produkcyjnym Non- -working age popu- lation per 100 per- sons at working age |
|--|-----------------------|----------------------------------|---|-------------------------|---|--------------------------------|---|--|
| | | przedprodukcyjnym pre-working | | produkcyjnym working | | poprodukcyjnym post-working | | |
| | | razem total | w tym kobiety of which females | razem total | w tym kobiety of which females | razem total | w tym kobiety of which females | |
| POWIAT NOWOSĄDECKI (dok.) | | | | | | | | |
| Gminy miejsko-wiejskie: Urban-rural gminas: | | | | | | | | |
| Krynica-Zdrój | 17046 | 3339 | 1610 | 10715 | 5090 | 2992 | 2136 | 59 |
| w tym miasto | 11279 | 1811 | 872 | 7090 | 3442 | 2378 | 1707 | 59 |
| of which city | | | | | | | | |
| Muszyna | 11697 | 2665 | 1298 | 7359 | 3529 | 1673 | 1142 | 59 |
| w tym miasto | 5113 | 1003 | 492 | 3234 | 1565 | 876 | 598 | 58 |
| of which city | | | | | | | | |
| Piwniczna-Zdrój | 10693 | 2419 | 1229 | 6733 | 3109 | 1541 | 1053 | 59 |
| w tym miasto | 6004 | 1260 | 633 | 3841 | 1773 | 903 | 621 | 56 |
| of which city | | | | | | | | |
| Stary Sącz | 23181 | 5473 | 2612 | 14631 | 6918 | 3077 | 2091 | 58 |
| w tym miasto | 9117 | 1869 | 900 | 5854 | 2779 | 1394 | 974 | 56 |
| of which city | | | | | | | | |
| Gminy wiejskie: Rural gminas: | | | | | | | | |
| Chelmiec | 26586 | 6748 | 3235 | 16740 | 7971 | 3098 | 2066 | 59 |
| Gródek nad Dunajcem | 9155 | 2396 | 1176 | 5471 | 2519 | 1288 | 844 | 67 |
| Grybów | 24041 | 6474 | 3075 | 14475 | 6750 | 3092 | 2087 | 66 |
| Kamionka Wielka | 9791 | 2648 | 1339 | 5947 | 2833 | 1196 | 794 | 65 |
| Korzenna | 13942 | 3605 | 1729 | 8487 | 3890 | 1850 | 1247 | 64 |
| Łabowa | 5676 | 1580 | 762 | 3499 | 1621 | 597 | 387 | 62 |
| Łącko | 15780 | 4108 | 1956 | 9612 | 4458 | 2060 | 1365 | 64 |
| Łososina Dolna | 10515 | 2768 | 1350 | 6368 | 2967 | 1379 | 900 | 65 |
| Nawojowa | 8188 | 2202 | 1108 | 5030 | 2380 | 956 | 647 | 63 |
| Podegrodzie | 12397 | 3343 | 1609 | 7533 | 3592 | 1521 | 1006 | 65 |
| Rytko | 3813 | 866 | 439 | 2400 | 1108 | 547 | 356 | 59 |
| POWIAT NOWOTARSKI..... | 188602 | 42528 | 20865 | 117977 | 56376 | 28097 | 19061 | 60 |
| Gminy miejskie: Urban gminas: | | | | | | | | |
| Nowy Targ | 33798 | 6610 | 3206 | 21490 | 10522 | 5698 | 3990 | 57 |

TABL. 3 (15). **LUDNOŚĆ W WIEKU PRODUKCYJNYM I NIEPRODUKCYJNYM W 2011 R. (cd.)**

Stan w dniu 31 XII

WORKING AND NON-WORKING AGE POPULATION IN 2011 (cont.)

As of 31 XII

| WYSZCZEGÓLNIENIE SPECIFICATION | Ogółem Grand total | W wieku At age | | | | | | Ludność w wieku nieprodukcyjnym na 100 osób w wieku produkcyjnym Non- -working age popu- lation per 100 per- sons at working age |
|--|-----------------------|----------------------------------|---|-------------------------|---|--------------------------------|---|--|
| | | przedprodukcyjnym pre-working | | produkcyjnym working | | poprodukcyjnym post-working | | |
| | | razem total | w tym kobiety of which females | razem total | w tym kobiety of which females | razem total | w tym kobiety of which females | |
| POWIAT NOWOTARSKI (dok.) | | | | | | | | |
| Gminy miejsko-wiejskie: Urban-rural gminas: | | | | | | | | |
| Rabka-Zdrój | 17507 | 3473 | 1708 | 10864 | 5203 | 3170 | 2205 | 61 |
| w tym miasto | 13239 | 2504 | 1240 | 8134 | 3915 | 2601 | 1831 | 63 |
| of which city | | | | | | | | |
| Szczawnica | 7433 | 1477 | 728 | 4673 | 2203 | 1283 | 900 | 59 |
| w tym miasto | 5960 | 1121 | 548 | 3725 | 1768 | 1114 | 779 | 60 |
| of which city | | | | | | | | |
| Gminy wiejskie: Rural gminas: | | | | | | | | |
| Czarny Dunajec | 21959 | 4895 | 2325 | 13837 | 6655 | 3227 | 2211 | 59 |
| Czorsztyn | 7423 | 1712 | 874 | 4653 | 2216 | 1058 | 703 | 60 |
| Jablonka | 17777 | 4634 | 2272 | 10859 | 5203 | 2284 | 1502 | 64 |
| Krościenko nad Dunajcem ... | 6679 | 1473 | 749 | 4128 | 1944 | 1078 | 745 | 62 |
| Lipnica Wielka | 5928 | 1560 | 777 | 3663 | 1743 | 705 | 471 | 62 |
| Łąpsze Niżne | 9087 | 2035 | 1027 | 5751 | 2731 | 1301 | 833 | 58 |
| Nowy Targ | 23298 | 5508 | 2694 | 14632 | 6996 | 3158 | 2090 | 59 |
| Ochotnica Dolna | 8297 | 2161 | 1105 | 5026 | 2321 | 1110 | 727 | 65 |
| Raba Wyżna | 14376 | 3364 | 1618 | 9056 | 4275 | 1956 | 1303 | 59 |
| Spytkowice | 4345 | 1121 | 553 | 2645 | 1239 | 579 | 389 | 64 |
| Szaflary | 10695 | 2505 | 1229 | 6700 | 3125 | 1490 | 992 | 60 |
| POWIAT TATRZAŃSKI | 67640 | 13675 | 6597 | 42484 | 20448 | 11481 | 7995 | 59 |
| Gminy miejskie: Urban gminas: | | | | | | | | |
| Zakopane | 27879 | 4766 | 2318 | 17395 | 8539 | 5718 | 4069 | 60 |
| Gminy wiejskie: Rural gminas: | | | | | | | | |
| Biały Dunajec | 7050 | 1574 | 777 | 4452 | 2140 | 1024 | 702 | 58 |
| Bukowina Tatrzańska | 12970 | 2889 | 1386 | 8142 | 3843 | 1939 | 1285 | 59 |
| Kościelisko | 8494 | 1793 | 865 | 5472 | 2601 | 1229 | 847 | 55 |
| Poronin | 11247 | 2653 | 1251 | 7023 | 3325 | 1571 | 1092 | 60 |
| Miasto na prawach powiatu City with powiat status | | | | | | | | |
| Nowy Sącz | 84325 | 16328 | 8013 | 53904 | 26226 | 14093 | 9740 | 56 |

TABL. 3 (15). LUDNOŚĆ W WIEKU PRODUKCYJNYM I NIEPRODUKCYJNYM W 2011 R. (cd.)

Stan w dniu 31 XII

WORKING AND NON-WORKING AGE POPULATION IN 2011 (cont.)

As of 31 XII

| WYSZCZEGÓLNIENIE SPECIFICATION | Ogółem Grand total | W wieku At age | | | | | | Ludność w wieku nieprodukcyjnym na 100 osób w wieku produkcyjnym Non- -working age popu- lation per 100 per- sons at working age |
|--|-----------------------|----------------------------------|---|-------------------------|---|--------------------------------|---|--|
| | | przedprodukcyjnym pre-working | | produkcyjnym working | | poprodukcyjnym post-working | | |
| | | razem total | w tym kobiety of which females | razem total | w tym kobiety of which females | razem total | w tym kobiety of which females | |
| Podregion oświęcimski Subregion | 639991 | 120641 | 59081 | 408345 | 192429 | 111005 | 75673 | 57 |
| POWIAT CHRZANOWSKI | 127848 | 21414 | 10527 | 82798 | 39126 | 23636 | 16121 | 54 |
| Gminy miejsko-wiejskie: Urban-rural gminas: | | | | | | | | |
| Alwernia | 12771 | 2222 | 1085 | 8244 | 3806 | 2305 | 1551 | 55 |
| w tym miasto of which city | 3439 | 602 | 282 | 2327 | 1114 | 510 | 351 | 48 |
| Chrzanów | 48824 | 7700 | 3758 | 31474 | 15023 | 9650 | 6627 | 55 |
| w tym miasto of which city | 38679 | 6055 | 2977 | 25029 | 11995 | 7595 | 5226 | 55 |
| Libiąż | 22812 | 4045 | 2052 | 15097 | 7089 | 3670 | 2540 | 51 |
| w tym miasto of which city | 17396 | 3005 | 1528 | 11713 | 5484 | 2678 | 1876 | 49 |
| Trzebinia | 34453 | 5786 | 2814 | 22249 | 10499 | 6418 | 4353 | 55 |
| w tym miasto of which city | 20364 | 3401 | 1656 | 13256 | 6233 | 3707 | 2519 | 54 |
| Gminy wiejskie: Rural gminas: | | | | | | | | |
| Babice | 8988 | 1661 | 818 | 5734 | 2709 | 1593 | 1050 | 57 |
| POWIAT OLKUSKI | 114688 | 19916 | 9764 | 74050 | 34870 | 20722 | 14046 | 55 |
| Gminy miejskie: Urban gminas: | | | | | | | | |
| Bukowno | 10499 | 1617 | 807 | 6779 | 3208 | 2103 | 1429 | 55 |
| Gminy miejsko-wiejskie: Urban-rural gminas: | | | | | | | | |
| Olkusz | 50365 | 8533 | 4182 | 33422 | 15898 | 8410 | 5763 | 51 |
| w tym miasto of which city | 37173 | 6059 | 2947 | 25067 | 11984 | 6047 | 4193 | 48 |

TABL. 3 (15). **LUDNOŚĆ W WIEKU PRODUKCYJNYM I NIEPRODUKCYJNYM W 2011 R. (cd.)**

Stan w dniu 31 XII

WORKING AND NON-WORKING AGE POPULATION IN 2011 (cont.)

As of 31 XII

| WYSZCZEGÓLNIENIE SPECIFICATION | Ogółem Grand total | W wieku <i>At age</i> | | | | | | Ludność w wieku nieproduk- cyjnym na 100 osób w wieku produkcyj- nym <i>Non- -working age popu- lation per 100 per- sons at working age</i> |
|--|--------------------------|---|---|--------------------------------|---|---------------------------------------|---|---|
| | | przedprodukcyjnym <i>pre-working</i> | | produkcyjnym <i>working</i> | | poprodukcyjnym <i>post-working</i> | | |
| | | razem <i>total</i> | w tym kobiety <i>of which females</i> | razem <i>total</i> | w tym kobiety <i>of which females</i> | razem <i>total</i> | w tym kobiety <i>of which females</i> | |
| POWIAT OLKUSKI (dok.) | | | | | | | | |
| Gminy miejsko-wiejskie (dok.): <i>Urban-rural gminas (cont.):</i> | | | | | | | | |
| Wolbrom | 23504 | 4290 | 2137 | 14844 | 6904 | 4370 | 2969 | 58 |
| w tym miasto | 8971 | 1487 | 738 | 5869 | 2777 | 1615 | 1140 | 53 |
| <i>of which city</i> | | | | | | | | |
| Gminy wiejskie: <i>Rural gminas:</i> | | | | | | | | |
| Bolesław | 7889 | 1352 | 645 | 4953 | 2319 | 1584 | 1073 | 59 |
| Klucze | 15316 | 2675 | 1309 | 9785 | 4580 | 2856 | 1924 | 57 |
| Trzyciąż | 7115 | 1449 | 684 | 4267 | 1961 | 1399 | 888 | 67 |
| POWIAT OŚWIĘCIMSKI | 155082 | 28051 | 13708 | 98869 | 46814 | 28162 | 19049 | 57 |
| Gminy miejskie: <i>Urban gminas:</i> | | | | | | | | |
| Oświęcim | 40137 | 6494 | 3153 | 24765 | 11835 | 8878 | 6090 | 62 |
| Gminy miejsko-wiejskie: <i>Urban-rural gminas:</i> | | | | | | | | |
| Brzeszcze | 21706 | 3790 | 1867 | 14207 | 6713 | 3709 | 2516 | 53 |
| w tym miasto | 11761 | 1946 | 981 | 7486 | 3541 | 2329 | 1594 | 57 |
| <i>of which city</i> | | | | | | | | |
| Chelmek | 13099 | 2299 | 1141 | 8437 | 3936 | 2363 | 1567 | 55 |
| w tym miasto | 9244 | 1622 | 801 | 5925 | 2859 | 1697 | 1125 | 56 |
| <i>of which city</i> | | | | | | | | |
| Kęty | 34203 | 6393 | 3115 | 22178 | 10540 | 5632 | 3831 | 54 |
| w tym miasto | 19193 | 3322 | 1679 | 12611 | 6080 | 3260 | 2280 | 52 |
| <i>of which city</i> | | | | | | | | |
| Zator | 9225 | 1791 | 861 | 5917 | 2745 | 1517 | 1025 | 56 |
| w tym miasto | 3691 | 666 | 312 | 2394 | 1122 | 631 | 432 | 54 |
| <i>of which city</i> | | | | | | | | |

TABL. 3 (15). **LUDNOŚĆ W WIEKU PRODUKCYJNYM I NIEPRODUKCYJNYM W 2011 R. (cd.)**

Stan w dniu 31 XII

WORKING AND NON-WORKING AGE POPULATION IN 2011 (cont.)

As of 31 XII

| WYSZCZEGÓLNIENIE SPECIFICATION | Ogółem Grand total | W wieku At age | | | | | | Ludność w wieku nieprodukcyjnym na 100 osób w wieku produkcyjnym Non- -working age popu- lation per 100 per- sons at working age |
|--|-----------------------|----------------------------------|---|-------------------------|---|--------------------------------|---|--|
| | | przedprodukcyjnym pre-working | | produkcyjnym working | | poprodukcyjnym post-working | | |
| | | razem total | w tym kobiety of which females | razem total | w tym kobiety of which females | razem total | w tym kobiety of which females | |
| POWIAT OŚWIĘCIMSKI (dok.) | | | | | | | | |
| Gminy wiejskie: Rural gminas: | | | | | | | | |
| Osiek | 8073 | 1673 | 836 | 5104 | 2391 | 1296 | 856 | 58 |
| Oświęcim | 17637 | 3406 | 1661 | 11347 | 5389 | 2884 | 1924 | 55 |
| Polanka Wielka | 4257 | 887 | 431 | 2662 | 1263 | 708 | 457 | 60 |
| Przeciszów | 6745 | 1318 | 643 | 4252 | 2002 | 1175 | 783 | 59 |
| POWIAT SUSKI | 84019 | 18359 | 8979 | 52094 | 24104 | 13566 | 9306 | 61 |
| Gminy miejskie: Urban gminas: | | | | | | | | |
| Jordanów | 5310 | 1045 | 514 | 3457 | 1682 | 808 | 561 | 54 |
| Sucha Beskidzka | 9536 | 1795 | 853 | 6080 | 2882 | 1661 | 1162 | 57 |
| Gminy miejsko-wiejskie: Urban-rural gminas: | | | | | | | | |
| Maków Podhalański | 16374 | 3433 | 1704 | 10001 | 4634 | 2940 | 2021 | 64 |
| w tym miasto of which city | 6092 | 1143 | 559 | 3676 | 1766 | 1273 | 902 | 66 |
| Gminy wiejskie: Rural gminas: | | | | | | | | |
| Budzów | 8650 | 2169 | 1105 | 5262 | 2381 | 1219 | 836 | 64 |
| Bystra-Sidzina | 6746 | 1744 | 834 | 4023 | 1831 | 979 | 675 | 68 |
| Jordanów | 10836 | 2625 | 1267 | 6660 | 3080 | 1551 | 1035 | 63 |
| Stryszawa | 11782 | 2352 | 1173 | 7459 | 3457 | 1971 | 1360 | 58 |
| Zawoja | 9116 | 2054 | 984 | 5604 | 2522 | 1458 | 982 | 63 |
| Zembrzyce | 5669 | 1142 | 545 | 3548 | 1635 | 979 | 674 | 60 |
| POWIAT WADOWICKI | 158354 | 32901 | 16103 | 100534 | 47515 | 24919 | 17151 | 58 |
| Gminy miejsko-wiejskie: Urban-rural gminas: | | | | | | | | |
| Andrychów | 43891 | 8817 | 4303 | 28003 | 13219 | 7071 | 4893 | 57 |
| w tym miasto of which city | 21425 | 3783 | 1840 | 13748 | 6549 | 3894 | 2724 | 56 |

TABL. 3 (15). **LUDNOŚĆ W WIEKU PRODUKCYJNYM I NIEPRODUKCYJNYM W 2011 R. (cd.)**

Stan w dniu 31 XII

WORKING AND NON-WORKING AGE POPULATION IN 2011 (cont.)

As of 31 XII

| WYSZCZEGÓLNIENIE SPECIFICATION | Ogółem Grand total | W wieku At age | | | | | | Ludność w wieku nieprodukcyjnym na 100 osób w wieku produkcyjnym Non- -working age popu- lation per 100 per- sons at working age |
|---|-----------------------|----------------------------------|---|-------------------------|---|--------------------------------|---|--|
| | | przedprodukcyjnym pre-working | | produkcyjnym working | | poprodukcyjnym post-working | | |
| | | razem total | w tym kobiety of which females | razem total | w tym kobiety of which females | razem total | w tym kobiety of which females | |
| POWIAT WADOWICKI (dok.) | | | | | | | | |
| Gminy miejsko-wiejskie (dok.): Urban-rural gminas (cont.): | | | | | | | | |
| Kalwaria Zebrzydowska..... | 19755 | 4061 | 2039 | 12646 | 5940 | 3048 | 2047 | 56 |
| w tym miasto of which city | 4583 | 861 | 417 | 2902 | 1369 | 820 | 537 | 58 |
| Wadowice | 38017 | 7571 | 3663 | 24039 | 11518 | 6407 | 4436 | 58 |
| w tym miasto of which city | 19363 | 3529 | 1753 | 12219 | 5939 | 3615 | 2554 | 59 |
| Gminy wiejskie: Rural gminas: | | | | | | | | |
| Brzeźnica | 9976 | 2096 | 1041 | 6302 | 2974 | 1578 | 1096 | 58 |
| Lanckorona | 6138 | 1364 | 670 | 3935 | 1885 | 839 | 579 | 56 |
| Mucharz | 3990 | 873 | 412 | 2500 | 1151 | 617 | 424 | 60 |
| Spytkowice | 10121 | 2125 | 1072 | 6467 | 3072 | 1529 | 1051 | 57 |
| Stryków | 6796 | 1433 | 706 | 4330 | 2032 | 1033 | 721 | 57 |
| Tomice | 7700 | 1759 | 875 | 4891 | 2320 | 1050 | 716 | 57 |
| Wieprz | 11970 | 2802 | 1322 | 7421 | 3404 | 1747 | 1188 | 61 |
| Podregion tarnowski Subregion | 463771 | 93904 | 45743 | 293312 | 138588 | 76555 | 52118 | 58 |
| POWIAT BRZESKI | 92403 | 19986 | 9740 | 58126 | 27205 | 14291 | 9741 | 59 |
| Gminy miejsko-wiejskie: Urban-rural gminas: | | | | | | | | |
| Brzesko | 36304 | 7398 | 3561 | 23340 | 11046 | 5566 | 3868 | 56 |
| w tym miasto of which city | 17253 | 3166 | 1514 | 11209 | 5390 | 2878 | 2035 | 54 |
| Czchów | 9607 | 2238 | 1120 | 5934 | 2787 | 1435 | 943 | 62 |
| w tym miasto of which city | 2377 | 529 | 262 | 1456 | 691 | 392 | 255 | 63 |

TABL. 3 (15). LUDNOŚĆ W WIEKU PRODUKCYJNYM I NIEPRODUKCYJNYM W 2011 R. (cd.)

Stan w dniu 31 XII

WORKING AND NON-WORKING AGE POPULATION IN 2011 (cont.)

As of 31 XII

| WYSZCZEGÓLNIENIE SPECIFICATION | Ogółem Grand total | W wieku At age | | | | | | Ludność w wieku nieprodukcyjnym na 100 osób w wieku produkcyjnym Non- -working age popu- lation per 100 per- sons at working age |
|--|--------------------------|----------------------------------|---|-------------------------|---|--------------------------------|---|--|
| | | przedprodukcyjnym pre-working | | produkcyjnym working | | poprodukcyjnym post-working | | |
| | | razem total | w tym kobiety of which females | razem total | w tym kobiety of which females | razem total | w tym kobiety of which females | |
| POWIAT BRZESKI (dok.) | | | | | | | | |
| Gminy wiejskie: Rural gminas: | | | | | | | | |
| Borzęcin | 8424 | 1802 | 882 | 5261 | 2423 | 1361 | 933 | 60 |
| Dębno | 14373 | 3164 | 1559 | 9090 | 4268 | 2119 | 1435 | 58 |
| Gnojnik | 7700 | 1866 | 873 | 4744 | 2212 | 1090 | 739 | 62 |
| Iwkowa | 6216 | 1585 | 787 | 3645 | 1709 | 986 | 643 | 71 |
| Szczurowa | 9779 | 1933 | 958 | 6112 | 2760 | 1734 | 1180 | 60 |
| POWIAT DĄBROWSKI | 59499 | 11865 | 5757 | 38051 | 17703 | 9583 | 6472 | 56 |
| Gminy miejsko-wiejskie: Urban-rural gminas: | | | | | | | | |
| Dąbrowa Tarnowska | 21041 | 4262 | 2087 | 13650 | 6420 | 3129 | 2135 | 54 |
| w tym miasto | 11825 | 2198 | 1078 | 7886 | 3791 | 1741 | 1215 | 50 |
| of which city | | | | | | | | |
| Szczucin | 13379 | 2650 | 1282 | 8551 | 3947 | 2178 | 1480 | 57 |
| w tym miasto | 4193 | 809 | 391 | 2780 | 1358 | 604 | 418 | 51 |
| of which city | | | | | | | | |
| Gminy wiejskie: Rural gminas: | | | | | | | | |
| Bolesław | 2802 | 455 | 220 | 1799 | 815 | 548 | 368 | 56 |
| Gręboszów | 3481 | 520 | 263 | 2257 | 1060 | 704 | 452 | 54 |
| Mędrzechów | 3557 | 678 | 335 | 2206 | 1027 | 673 | 446 | 61 |
| Olesno | 7861 | 1579 | 755 | 5083 | 2388 | 1199 | 818 | 55 |
| Radgoszcz | 7378 | 1721 | 815 | 4505 | 2046 | 1152 | 773 | 64 |
| POWIAT TARNOWSKI | 198276 | 43266 | 21102 | 124367 | 58226 | 30643 | 20628 | 59 |
| Gminy miejsko-wiejskie: Urban-rural gminas: | | | | | | | | |
| Ciężkowice | 11230 | 2523 | 1227 | 6936 | 3169 | 1771 | 1181 | 62 |
| w tym miasto | 2493 | 510 | 242 | 1583 | 767 | 400 | 276 | 58 |
| of which city | | | | | | | | |
| Radłów | 9780 | 1911 | 935 | 6261 | 2932 | 1608 | 1080 | 56 |
| w tym miasto | 2734 | 476 | 238 | 1824 | 876 | 434 | 297 | 50 |
| of which city | | | | | | | | |

TABL. 3 (15). **LUDNOŚĆ W WIEKU PRODUKCYJNYM I NIEPRODUKCYJNYM W 2011 R. (dok.)**

Stan w dniu 31 XII

WORKING AND NON-WORKING AGE POPULATION IN 2011 (cont.)

As of 31 XII

| WYSZCZEGÓLNIENIE SPECIFICATION | Ogółem Grand total | W wieku At age | | | | | | Ludność w wieku nieprodukcyjnym na 100 osób w wieku produkcyjnym Non- -working age popu- lation per 100 per- sons at working age |
|---|-----------------------|----------------------------------|---|-------------------------|---|--------------------------------|---|--|
| | | przedprodukcyjnym pre-working | | produkcyjnym working | | poprodukcyjnym post-working | | |
| | | razem total | w tym kobiety of which females | razem total | w tym kobiety of which females | razem total | w tym kobiety of which females | |
| POWIAT TARNOWSKI (dok.) | | | | | | | | |
| Gminy miejsko-wiejskie (dok.): Urban-rural gminas (cont.): | | | | | | | | |
| Ryglice | 11712 | 2762 | 1357 | 7068 | 3290 | 1882 | 1254 | 66 |
| w tym miasto | 2881 | 652 | 314 | 1748 | 817 | 481 | 314 | 65 |
| of which city | | | | | | | | |
| Tuchów | 18064 | 3953 | 1897 | 11222 | 5298 | 2889 | 1942 | 61 |
| w tym miasto | 6687 | 1401 | 683 | 4181 | 1974 | 1105 | 742 | 60 |
| of which city | | | | | | | | |
| Wojnicz | 13239 | 2843 | 1370 | 8388 | 3977 | 2008 | 1314 | 58 |
| w tym miasto | 3410 | 689 | 330 | 2195 | 1106 | 526 | 354 | 55 |
| of which city | | | | | | | | |
| Zakliczyn | 12380 | 2794 | 1353 | 7663 | 3504 | 1923 | 1319 | 62 |
| w tym miasto | 1640 | 322 | 162 | 1042 | 475 | 276 | 181 | 57 |
| of which city | | | | | | | | |
| Żabno | 19037 | 3754 | 1832 | 12194 | 5819 | 3089 | 2091 | 56 |
| w tym miasto | 4276 | 775 | 394 | 2796 | 1346 | 705 | 464 | 53 |
| of which city | | | | | | | | |
| Gminy wiejskie: Rural gminas: | | | | | | | | |
| Gromnik | 8707 | 1999 | 994 | 5452 | 2509 | 1256 | 858 | 60 |
| Lisia Góra | 14500 | 3378 | 1643 | 9187 | 4361 | 1935 | 1330 | 58 |
| Pleśna | 11797 | 2640 | 1310 | 7371 | 3392 | 1786 | 1194 | 60 |
| Rzepiennik Strzyżewski | 6820 | 1609 | 793 | 4065 | 1861 | 1146 | 787 | 68 |
| Skrzyszów | 13684 | 3096 | 1521 | 8717 | 4093 | 1871 | 1266 | 57 |
| Szerzyny | 8063 | 1761 | 856 | 4881 | 2212 | 1421 | 949 | 65 |
| Tarnów | 24541 | 5274 | 2569 | 15760 | 7477 | 3507 | 2366 | 56 |
| Wierzchosławice | 10629 | 2201 | 1090 | 6673 | 3183 | 1755 | 1164 | 59 |
| Wietrzychowice | 4093 | 768 | 355 | 2529 | 1149 | 796 | 533 | 62 |
| Miasto na prawach powiatu City with powiat status | | | | | | | | |
| Tarnów | 113593 | 18787 | 9144 | 72768 | 35454 | 22038 | 15277 | 56 |

TABL. 4 (16). LUDNOŚĆ W WIEKU 15 LAT I WIĘCEJ WEDŁUG STANU CYWILNEGO
FAKTYCZNEGO W 2011 R.^a
POPULATION AGED 15 AND MORE BY DE FACTO MARITAL STATUS IN 2011^a

| WYSZCZEGÓLNIENIE SPECIFICATION | Ogółem Total | Kawale- rowie, Panny Singles | Żonaci, Zamężne Married | Partne- rzy, Partnerki Cohabi- tant | Wdowcy, Wdowy Widower, Widow | Rozwie- dzeni, Rozwie- dzone Divorced | W sepa- racji Separa- ted | Nieusta- lony Unknown |
|--|------------------|---------------------------------------|-------------------------------|---|---------------------------------------|---|------------------------------------|-----------------------------|
| | w tys. in thous. | | | | | | | |
| | MĘŻCZYŹNI MALES | | | | | | | |
| WOJEWÓDZTWO VOIVODSHIP | 1345,2 | 457,6 | 774,0 | 20,6 | 38,4 | 32,1 | 6,7 | 15,8 |
| Podregion krakowski Subregion | 280,2 | 95,4 | 165,7 | 3,1 | 7,6 | 5,2 | 1,4 | 1,8 |
| Powiaty: Powiats: | | | | | | | | |
| bocheński | 41,5 | 14,8 | 24,1 | 0,4 | 1,2 | 0,6 | 0,2 | 0,2 |
| krakowski | 105,2 | 33,7 | 64,0 | 1,3 | 2,7 | 2,2 | 0,5 | 0,7 |
| miechowski | 21,1 | 7,3 | 11,8 | 0,2 | 0,8 | 0,6 | 0,1 | 0,2 |
| myślenicki | 48,9 | 18,3 | 28,0 | 0,4 | 1,1 | 0,6 | 0,2 | 0,3 |
| proszowicki | 18,2 | 6,3 | 10,6 | 0,2 | 0,6 | 0,3 | 0,1 | 0,2 |
| wielicki | 45,4 | 14,9 | 27,2 | 0,7 | 1,2 | 0,9 | 0,3 | 0,2 |
| Podregion m. Kraków Subregion | 303,9 | 92,2 | 169,6 | 10,2 | 9,8 | 11,5 | 2,1 | 8,5 |
| Miasto na prawach powiatu City with powiat status | | | | | | | | |
| Kraków | 303,9 | 92,2 | 169,6 | 10,2 | 9,8 | 11,5 | 2,1 | 8,5 |
| Podregion nowosądecki Subregion | 310,5 | 115,1 | 176,1 | 2,4 | 7,9 | 5,1 | 1,3 | 2,6 |
| Powiaty: Powiats: | | | | | | | | |
| gorlicki | 44,3 | 16,0 | 25,5 | 0,3 | 1,1 | 0,8 | 0,2 | 0,3 |
| limanowski | 49,9 | 19,5 | 28,2 | 0,2 | 1,2 | 0,5 | 0,1 | 0,3 |
| nowosądecki | 81,8 | 31,9 | 46,0 | 0,5 | 1,9 | 0,9 | 0,2 | 0,4 |
| nowotarski | 74,3 | 27,3 | 42,2 | 0,5 | 2,0 | 1,2 | 0,4 | 0,8 |
| tatrzański | 26,8 | 9,5 | 14,4 | 0,5 | 0,9 | 0,8 | 0,2 | 0,4 |
| Miasto na prawach powiatu City with powiat status | | | | | | | | |
| Nowy Sącz | 33,5 | 11,0 | 19,8 | 0,4 | 0,8 | 0,9 | 0,2 | 0,4 |
| Podregion oświęcimski Subregion | 262,5 | 85,5 | 156,4 | 3,3 | 7,8 | 6,6 | 1,2 | 1,6 |
| Powiaty: Powiats: | | | | | | | | |
| chrzanowski | 53,3 | 16,2 | 32,3 | 0,9 | 1,7 | 1,8 | 0,2 | 0,2 |
| olkuski | 47,8 | 14,2 | 29,6 | 0,6 | 1,5 | 1,2 | 0,2 | 0,4 |
| oświęcimski | 63,8 | 19,7 | 38,7 | 0,9 | 1,8 | 1,8 | 0,3 | 0,6 |
| suski | 33,9 | 13,1 | 18,8 | 0,2 | 1,0 | 0,5 | 0,1 | 0,2 |
| wadowicki | 63,7 | 22,4 | 37,0 | 0,7 | 1,9 | 1,2 | 0,3 | 0,4 |
| Podregion tarnowski Subregion | 188,1 | 69,4 | 106,3 | 1,5 | 5,3 | 3,7 | 0,7 | 1,3 |
| Powiaty: Powiats: | | | | | | | | |
| brzeski | 37,3 | 13,8 | 21,4 | 0,2 | 1,0 | 0,6 | 0,1 | 0,1 |
| dąbrowski | 24,7 | 9,7 | 13,3 | 0,1 | 0,7 | 0,4 | 0,1 | 0,4 |
| tarnowski | 80,1 | 31,0 | 45,0 | 0,4 | 2,1 | 1,0 | 0,2 | 0,5 |
| Miasto na prawach powiatu City with powiat status | | | | | | | | |
| Tarnów | 46,0 | 14,9 | 26,6 | 0,8 | 1,4 | 1,8 | 0,3 | 0,4 |

a Wyniki Narodowego Spisu Powszechnego Ludności i Mieszkań według stanu w dniu 31 III 2011 r.

a Results of the National Population and Housing Census as of 31 III 2011.

TABL. 4 (16). **LUDNOŚĆ W WIEKU 15 LAT I WIĘCEJ WEDŁUG STANU CYWILNEGO FAKTYCZNEGO W 2011 R.^a (dok.)**

POPULATION AGED 15 AND MORE BY DE FACTO MARITAL STATUS IN 2011^a (cont.)

| WYSZCZEGÓLNIENIE SPECIFICATION | Ogółem Total | Kawale- rowie, Panny Singles | Żonaci, Zamężne Married | Partne- rzy, Partnerki Cohabi- tant | Wdowcy, Wdowy Widower, Widow | Rozwie- dzeni, Rozwie- dzone Divorced | W sepa- racji Separa- ted | Nieusta- lony Unknown |
|--|------------------|---------------------------------------|-------------------------------|---|---------------------------------------|---|------------------------------------|-----------------------------|
| | w tys. in thous. | | | | | | | |
| KOBIETY FEMALES | | | | | | | | |
| WOJEWÓDZTWO VOIVODSHIP | 1456,2 | 363,4 | 784,9 | 19,4 | 207,6 | 53,0 | 9,1 | 18,8 |
| Podregion krakowski Subregion | 295,4 | 69,7 | 167,3 | 2,9 | 43,8 | 7,8 | 1,7 | 2,1 |
| Powiaty: Powiats: | | | | | | | | |
| bocheński | 43,5 | 11,2 | 24,5 | 0,4 | 6,1 | 0,9 | 0,2 | 0,3 |
| krakowski | 111,8 | 25,2 | 64,1 | 1,2 | 16,4 | 3,3 | 0,6 | 0,9 |
| miechowski | 22,1 | 4,6 | 11,9 | 0,2 | 4,4 | 0,6 | 0,2 | 0,2 |
| myślenicki | 50,2 | 13,2 | 28,5 | 0,3 | 6,6 | 1,0 | 0,2 | 0,3 |
| proszowicki | 18,9 | 4,0 | 10,7 | 0,2 | 3,3 | 0,4 | 0,1 | 0,2 |
| wielicki | 48,8 | 11,5 | 27,7 | 0,6 | 6,9 | 1,5 | 0,4 | 0,2 |
| Podregion m. Kraków Subregion | 357,0 | 91,7 | 170,7 | 9,7 | 50,0 | 22,3 | 3,1 | 9,6 |
| Miasto na prawach powiatu City with powiat status | | | | | | | | |
| Kraków | 357,0 | 91,7 | 170,7 | 9,7 | 50,0 | 22,3 | 3,1 | 9,6 |
| Podregion nowosądecki Subregion | 325,9 | 88,2 | 180,2 | 2,2 | 43,1 | 7,5 | 1,7 | 3,1 |
| Powiaty: Powiats: | | | | | | | | |
| gorlicki | 46,1 | 11,4 | 25,9 | 0,3 | 7,0 | 0,9 | 0,2 | 0,3 |
| limanowski | 50,5 | 14,2 | 28,3 | 0,2 | 6,7 | 0,6 | 0,1 | 0,4 |
| nowosądecki | 83,4 | 23,4 | 47,5 | 0,4 | 10,2 | 1,1 | 0,3 | 0,4 |
| nowotarski | 79,0 | 21,3 | 43,6 | 0,6 | 10,3 | 1,7 | 0,6 | 1,0 |
| tatrzański | 29,6 | 7,7 | 15,0 | 0,4 | 4,4 | 1,4 | 0,3 | 0,5 |
| Miasto na prawach powiatu City with powiat status | | | | | | | | |
| Nowy Sącz | 37,4 | 10,2 | 19,8 | 0,4 | 4,6 | 1,7 | 0,2 | 0,5 |
| Podregion oświęcimski Subregion | 278,6 | 61,5 | 157,9 | 3,2 | 42,2 | 10,1 | 1,7 | 1,8 |
| Powiaty: Powiats: | | | | | | | | |
| chrzanowski | 57,2 | 11,4 | 32,5 | 0,9 | 8,8 | 2,7 | 0,5 | 0,3 |
| olkuski | 50,7 | 10,0 | 29,6 | 0,6 | 7,9 | 2,0 | 0,3 | 0,4 |
| oświęcimski | 68,4 | 14,8 | 39,1 | 0,9 | 10,0 | 2,8 | 0,4 | 0,3 |
| suski | 35,0 | 9,2 | 19,2 | 0,2 | 5,3 | 0,7 | 0,2 | 0,3 |
| wadowicki | 67,3 | 16,2 | 37,6 | 0,6 | 10,2 | 1,9 | 0,3 | 0,5 |
| Podregion tarnowski Subregion | 199,3 | 52,3 | 108,7 | 1,4 | 28,5 | 5,4 | 0,9 | 2,2 |
| Powiaty: Powiats: | | | | | | | | |
| brzeski | 38,7 | 10,3 | 21,6 | 0,2 | 5,5 | 0,8 | 0,2 | 0,2 |
| dąbrowski | 25,3 | 6,6 | 13,9 | 0,1 | 3,5 | 0,5 | 0,1 | 0,5 |
| tarnowski | 82,7 | 21,9 | 46,3 | 0,4 | 11,7 | 1,2 | 0,3 | 0,9 |
| Miasto na prawach powiatu City with powiat status | | | | | | | | |
| Tarnów | 52,7 | 13,6 | 26,9 | 0,7 | 7,9 | 2,8 | 0,3 | 0,5 |

a Wyniki Narodowego Spisu Powszechnego Ludności i Mieszkań według stanu w dniu 31 III 2011 r.

a Results of the National Population and Housing Census as of 31 III 2011.

TABL. 5 (17). LUDNOŚĆ^a W WIEKU 13 LAT I WIĘCEJ WEDŁUG POZIOMU WYKSZTAŁCENIA W 2011 R.POPULATION^a AGED 13 AND MORE BY EDUCATION LEVEL IN 2011

| WYSZCZEGÓLNIENIE SPECIFICATION | Ogółem Total | Poziom wykształcenia Educational level | | | | | Nieustalony poziom wykształcenia Unknown education level |
|-----------------------------------|-----------------|---|--|---|--|--|--|
| | | wyższe higher | policealne ^b i średnie post-se- condary ^b and se- condary | zasadnicze zawodowe basic vocational | gimnazjal- ne i pod- stawowe ukończone lower se- condary and com- pleted primary | podstawo- we nieu- kończone i bez wy- kształcenia szkolnego incomplet- ed primar- y and with- out school education | |
| W TYSIĄCACH IN THOUSAND | | | | | | | |
| WOJEWÓDZTWO | 2877,3 | 493,8 | 895,6 | 655,9 | 635,5 | 33,0 | 163,4 |
| VOIVODSHIP | | | | | | | |
| Podregion krakowski | 592,4 | 84,0 | 176,2 | 158,7 | 146,7 | 7,1 | 19,5 |
| Subregion | | | | | | | |
| Powiaty: Powiats: | | | | | | | |
| bocheński | 87,6 | 11,9 | 27,4 | 23,2 | 20,5 | 0,9 | 3,8 |
| krakowski | 223,1 | 35,4 | 67,0 | 57,8 | 52,9 | 3,0 | 6,9 |
| miechowski | 44,3 | 5,6 | 13,9 | 10,0 | 13,0 | 0,5 | 1,2 |
| myślenicki | 102,3 | 12,5 | 28,7 | 29,5 | 27,0 | 1,4 | 3,3 |
| proszowicki | 38,2 | 3,4 | 9,9 | 11,2 | 11,8 | 0,4 | 1,3 |
| wielicki | 96,9 | 15,2 | 29,3 | 27,0 | 21,5 | 0,9 | 3,0 |
| Podregion m. Kraków | 672,7 | 212,3 | 242,2 | 88,2 | 84,1 | 3,8 | 42,1 |
| Subregion | | | | | | | |
| Miasto na prawach powiatu | | | | | | | |
| City with powiat status | | | | | | | |
| Kraków | 672,7 | 212,3 | 242,2 | 88,2 | 84,1 | 3,8 | 42,1 |
| Podregion nowosądecki | 657,9 | 73,9 | 185,8 | 160,9 | 179,4 | 10,8 | 47,2 |
| Subregion | | | | | | | |
| Powiaty: Powiats: | | | | | | | |
| gorlicki | 93,1 | 10,4 | 27,6 | 25,4 | 23,4 | 1,5 | 4,8 |
| limanowski | 104,2 | 10,7 | 28,2 | 28,3 | 31,2 | 1,7 | 4,1 |
| nowosądecki | 171,4 | 16,4 | 50,0 | 47,1 | 47,1 | 3,4 | 7,5 |
| nowotarski | 158,5 | 14,1 | 36,2 | 35,9 | 50,3 | 2,5 | 19,5 |
| tatrzański | 57,9 | 6,8 | 15,6 | 11,1 | 17,1 | 1,1 | 6,3 |
| Miasto na prawach powiatu | | | | | | | |
| City with powiat status | | | | | | | |
| Nowy Sącz | 72,8 | 15,5 | 28,2 | 13,1 | 10,3 | 0,6 | 5,0 |
| Podregion oświęcimski | 555,2 | 73,8 | 177,6 | 145,7 | 131,2 | 6,5 | 20,5 |
| Subregion | | | | | | | |
| Powiaty: Powiats: | | | | | | | |
| chrzanowski | 112,9 | 16,8 | 38,1 | 26,8 | 26,0 | 1,1 | 4,0 |
| olkuski | 100,9 | 15,7 | 38,1 | 19,5 | 22,7 | 1,6 | 3,3 |
| oświęcimski | 135,4 | 19,0 | 43,7 | 37,3 | 28,0 | 1,3 | 6,2 |
| suski | 71,1 | 7,2 | 19,5 | 18,8 | 21,7 | 1,2 | 2,8 |
| wadowicki | 134,9 | 15,1 | 38,2 | 43,3 | 32,8 | 1,3 | 4,2 |
| Podregion tarnowski | 399,1 | 49,9 | 113,7 | 102,5 | 94,1 | 5,0 | 34,0 |
| Subregion | | | | | | | |
| Powiaty: Powiats: | | | | | | | |
| brzeski | 78,4 | 8,4 | 21,4 | 22,8 | 19,5 | 1,2 | 5,1 |
| dąbrowski | 51,5 | 4,4 | 12,1 | 13,2 | 14,1 | 0,7 | 7,0 |
| tarnowski | 168,3 | 15,7 | 44,1 | 48,7 | 45,6 | 2,5 | 11,8 |
| Miasto na prawach powiatu | | | | | | | |
| City with powiat status | | | | | | | |
| Tarnów | 100,9 | 21,4 | 36,1 | 17,8 | 14,9 | 0,6 | 10,1 |

a Wyniki Narodowego Spisu Powszechnego Ludności i Mieszkań według stanu w dniu 31 III 2011 r. b Łącznie z kolegiami.

a Results of the National Population and Housing Census as of 31 III 2011. b Including colleges.

TABL. 6 (18). **LUDNOŚĆ WEDŁUG GŁÓWNEGO ŹRÓDŁA UTRZYMANIA W 2011 R.^a**

Stan w dniu 31 III

POPULATION BY MAIN SOURCE OF MAINTENANCE IN 2011^a

As of 31 III

| Lp. No | WYSZCZEGÓLNIENIE SPECIFICATION | Ogółem ^b Grand total ^b | Praca Work | | |
|-------------|--|---|----------------|------------------|---|
| | | | razem total | najemna hired | na rachunek własny ^c own-account workers ^c |
| W TYSIĄCACH | | | | | |
| 1 | WOJEWÓDZTWO VOIVODSHIP | 3337,5 | 1247,5 | 1013,3 | 234,2 |
| 2 | Podregion krakowski Subregion | 693,4 | 277,6 | 217,3 | 60,3 |
| | Powiaty: Powiats: | | | | |
| 3 | bocheński | 103,4 | 39,2 | 32,1 | 7,1 |
| 4 | krakowski | 259,7 | 107,6 | 86,6 | 21,0 |
| 5 | miechowski | 50,5 | 19,0 | 12,3 | 6,7 |
| 6 | myślenicki | 121,8 | 46,6 | 36,9 | 9,7 |
| 7 | proszowicki | 44,0 | 17,9 | 9,8 | 8,1 |
| 8 | wielicki | 114,0 | 47,3 | 39,6 | 7,7 |
| 9 | Podregion m. Kraków Subregion | 757,6 | 315,5 | 269,9 | 45,6 |
| | Miasto na prawach powiatu City with powiat status | | | | |
| 10 | Kraków | 757,6 | 315,5 | 269,9 | 45,6 |
| 11 | Podregion nowosądecki Subregion | 783,5 | 262,1 | 197,1 | 65,0 |
| | Powiaty: Powiats: | | | | |
| 12 | gorlicki | 109,2 | 35,2 | 26,9 | 8,3 |
| 13 | limanowski | 126,8 | 43,0 | 31,1 | 11,9 |
| 14 | nowosądecki | 207,8 | 68,9 | 55,2 | 13,7 |
| 15 | nowotarski | 188,0 | 60,7 | 42,1 | 18,6 |
| 16 | tatrzański | 67,4 | 23,1 | 14,8 | 8,3 |
| | Miasto na prawach powiatu City with powiat status | | | | |
| 17 | Nowy Sącz | 84,3 | 31,2 | 27,0 | 4,2 |
| 18 | Podregion oświęcimski Subregion | 639,5 | 233,5 | 203,8 | 29,7 |
| | Powiaty: Powiats: | | | | |
| 19 | chrzanowski | 127,9 | 46,3 | 42,0 | 4,3 |
| 20 | olkuski | 114,8 | 42,6 | 36,7 | 5,9 |
| 21 | oświęcimski | 155,0 | 57,2 | 51,7 | 5,5 |
| 22 | suski | 83,8 | 28,7 | 23,1 | 5,6 |
| 23 | wadowicki | 158,0 | 58,7 | 50,3 | 8,4 |
| 24 | Podregion tarnowski Subregion | 463,6 | 158,9 | 125,3 | 33,6 |
| | Powiaty: Powiats: | | | | |
| 25 | brzeski | 92,2 | 31,9 | 25,4 | 6,5 |
| 26 | dąbrowski | 59,5 | 18,4 | 12,0 | 6,4 |
| 27 | tarnowski | 197,8 | 68,8 | 52,8 | 16,0 |
| | Miasto na prawach powiatu City with powiat status | | | | |
| 28 | Tarnów | 114,1 | 39,8 | 35,1 | 4,7 |

^a Dane Narodowego Spisu Powszechnego Ludności i Mieszkań 2011 r. ^b Łącznie z dochodami z własności. ^c Łącznie^a Data of the National Population and Housing Census 2011. ^b Data include incomes from owning. ^c Data include

| Niezarobkowe źródło | | Non-earned source | | Pozostałe źródła osobno nie wymienione <i>Other sources of income not elsewhere</i> | Na utrzymaniu <i>Maintained persons</i> | Nieustalone źródło <i>Unknown source</i> | Lp. No |
|-----------------------|------------------------------------|-------------------------|---|--|--|--|-----------|
| razem <i>total</i> | emerytura <i>retirement pay</i> | renta <i>pension</i> | zasiłki i świadczenia <i>benefits</i> | | | | |
| IN THOUSANDS | | | | | | | |
| 798,1 | 563,7 | 186,5 | 47,9 | 69,8 | 1056,3 | 162,8 | |
| 159,7 | 107,4 | 43,3 | 9,0 | 9,2 | 227,0 | 19,4 | 2 |
| 23,3 | 15,8 | 6,2 | 1,3 | 1,4 | 35,6 | 3,7 | 3 |
| 59,4 | 40,1 | 16,3 | 3,0 | 3,8 | 81,9 | 6,9 | 4 |
| 14,8 | 10,9 | 3,3 | 0,6 | 0,5 | 15,0 | 1,2 | 5 |
| 26,0 | 16,1 | 7,9 | 2,0 | 1,5 | 44,3 | 3,3 | 6 |
| 11,2 | 7,6 | 3,2 | 0,4 | 0,5 | 13,0 | 1,3 | 7 |
| 25,0 | 16,9 | 6,4 | 1,7 | 1,5 | 37,2 | 3,0 | 8 |
| 184,8 | 142,0 | 35,0 | 7,8 | 30,9 | 183,3 | 42,7 | 9 |
| 184,8 | 142,0 | 35,0 | 7,8 | 30,9 | 183,3 | 42,7 | 10 |
| 172,7 | 112,9 | 45,2 | 14,6 | 14,1 | 287,0 | 46,7 | 11 |
| 27,9 | 17,7 | 7,4 | 2,8 | 2,0 | 39,4 | 4,7 | 12 |
| 27,3 | 16,6 | 8,2 | 2,5 | 2,0 | 50,3 | 4,1 | 13 |
| 44,2 | 26,9 | 13,2 | 4,1 | 3,4 | 83,4 | 7,5 | 14 |
| 38,7 | 26,9 | 9,2 | 2,6 | 3,4 | 65,9 | 19,2 | 15 |
| 14,6 | 10,7 | 2,9 | 1,0 | 1,7 | 21,5 | 6,2 | 16 |
| 20,0 | 14,1 | 4,3 | 1,6 | 1,6 | 26,5 | 5,0 | 17 |
| 172,8 | 125,3 | 37,6 | 9,9 | 9,2 | 203,3 | 20,3 | 18 |
| 37,6 | 27,3 | 8,2 | 2,1 | 1,6 | 38,4 | 3,9 | 19 |
| 33,0 | 23,0 | 8,0 | 2,0 | 1,6 | 34,3 | 3,3 | 20 |
| 43,8 | 33,8 | 7,8 | 2,2 | 1,9 | 45,8 | 6,2 | 21 |
| 20,2 | 13,7 | 5,3 | 1,2 | 1,7 | 30,5 | 2,7 | 22 |
| 38,2 | 27,5 | 8,3 | 2,4 | 2,4 | 54,3 | 4,2 | 23 |
| 108,3 | 76,2 | 25,5 | 6,6 | 6,7 | 155,8 | 33,6 | 24 |
| 20,8 | 14,2 | 5,4 | 1,2 | 1,1 | 33,4 | 5,0 | 25 |
| 13,6 | 9,4 | 3,2 | 1,0 | 0,8 | 19,6 | 6,9 | 26 |
| 44,1 | 30,5 | 11,1 | 2,5 | 2,3 | 71,0 | 11,6 | 27 |
| 29,8 | 22,1 | 5,8 | 1,9 | 2,5 | 31,8 | 10,1 | 28 |

z dochodami z wynajmu.
incomes from rent.

TABL. 7 (19). **RUCH NATURALNY LUDNOŚCI W 2011 R.**
VITAL STATISTICS IN 2011

| WYSZCZEGÓLNIENIE SPECIFICATION | Małżeń- stwa Marria- ges | Urodze- nia żywe Live births | Zgony Deaths | | Przyrost natu- ralny Natural increase | Małżeń- stwa Marria- ges | Urodze- nia żywe Live births | Zgony Deaths | | Przyrost natu- ralny Natural increase |
|--|---|---------------------------------------|-----------------|--|---|---|---------------------------------------|-----------------|--|---|
| | | | ogółem total | w tym nie- mowląt of which infants | | | | ogółem total | w tym nie- mowląt ^a of which infants ^a | |
| | w liczbach bezwzględnych in absolute numbers | | | | | na 1000 ludności per 1000 population | | | | |
| WOJEWÓDZTWO | 18484 | 35524 | 29727 | 152 | 5797 | 5,5 | 10,6 | 8,9 | 4,3 | 1,7 |
| VOIVODSHIP | | | | | | | | | | |
| Podregion krakowski | 3929 | 7729 | 6417 | 36 | 1312 | 5,7 | 11,1 | 9,2 | 4,7 | 1,9 |
| Subregion | | | | | | | | | | |
| POWIAT BOCHEŃSKI | 642 | 1244 | 864 | 8 | 380 | 6,2 | 12,0 | 8,3 | 6,4 | 3,7 |
| Gminy miejskie: Urban gminas: | | | | | | | | | | |
| Bochnia | 185 | 355 | 245 | 3 | 110 | 6,1 | 11,7 | 8,1 | 8,5 | 3,6 |
| Gminy miejsko-wiejskie: Urban-rural gminas: | | | | | | | | | | |
| Nowy Wiśnicz | 65 | 162 | 94 | 2 | 68 | 4,9 | 12,1 | 7,0 | 12,4 | 5,1 |
| w tym miasto | 7 | 28 | 17 | 1 | 11 | 2,5 | 10,2 | 6,2 | 35,7 | 4,0 |
| of which city | | | | | | | | | | |
| Gminy wiejskie: Rural gminas: | | | | | | | | | | |
| Bochnia | 106 | 238 | 168 | 1 | 70 | 5,6 | 12,6 | 8,9 | 4,2 | 3,7 |
| Drwinia | 33 | 58 | 58 | - | 0 ^b | 5,1 | 9,0 | 9,0 | x | x |
| Lipnica Murowana | 37 | 66 | 55 | - | 11 | 6,7 | 11,9 | 9,9 | x | 2,0 |
| Łapanów | 70 | 96 | 68 | - | 28 | 9,0 | 12,4 | 8,8 | x | 3,6 |
| Rzezawa | 65 | 122 | 87 | 2 | 35 | 5,9 | 11,1 | 7,9 | 16,4 | 3,2 |
| Trzciana | 33 | 78 | 46 | - | 32 | 6,3 | 14,9 | 8,8 | x | 6,1 |
| Żegocina | 48 | 69 | 43 | - | 26 | 9,3 | 13,3 | 8,3 | x | 5,0 |
| POWIAT KRAKOWSKI | 1405 | 2739 | 2500 | 15 | 239 | 5,4 | 10,5 | 9,6 | 5,5 | 0,9 |
| Gminy miejsko-wiejskie: Urban-rural gminas: | | | | | | | | | | |
| Krzeszowice | 169 | 309 | 309 | 2 | 0 ^b | 5,2 | 9,6 | 9,6 | 6,5 | x |
| w tym miasto | 51 | 91 | 99 | 2 | -8 | 5,0 | 8,9 | 9,6 | 22,0 | -0,8 |
| of which city | | | | | | | | | | |
| Skala | 64 | 114 | 94 | - | 20 | 6,3 | 11,3 | 9,3 | x | 2,0 |
| w tym miasto | 21 | 42 | 28 | - | 14 | 5,6 | 11,2 | 7,5 | x | 3,7 |
| of which city | | | | | | | | | | |
| Skawina | 258 | 466 | 410 | 3 | 56 | 6,0 | 10,9 | 9,6 | 6,4 | 1,3 |
| w tym miasto | 138 | 250 | 224 | 2 | 26 | 5,7 | 10,3 | 9,2 | 8,0 | 1,1 |
| of which city | | | | | | | | | | |
| Słomniki | 83 | 133 | 158 | 2 | -25 | 6,0 | 9,6 | 11,5 | 15,0 | -1,8 |
| w tym miasto | 23 | 46 | 54 | 1 | -8 | 5,2 | 10,4 | 12,2 | 21,7 | -1,8 |
| of which city | | | | | | | | | | |

a Na 1000 urodzeń żywych. b Oznacza, że liczba urodzeń żywych i zgonów równoważy się.

a Per 1000 live births. b Means, that the number of live births and deaths is balanced.

TABL. 7 (19). RUCH NATURALNY LUDNOŚCI W 2011 R. (cd.)
VITAL STATISTICS IN 2011 (cont.)

| WYSZCZEGÓLNIENIE SPECIFICATION | Małżeń- stwa Marria- ges | Urodze- nia żywe Live births | Zgony Deaths | | Przyrost natu- ralny Natural increase | Małżeń- stwa Marria- ges | Urodze- nia żywe Live births | Zgony Deaths | | Przyrost natu- ralny Natural increase |
|---|---|---------------------------------------|-----------------|--|---|---|---------------------------------------|-----------------|--|---|
| | | | ogółem total | w tym nie- mowląt of which infants | | | | ogółem total | w tym nie- mowląt ^a of which infants ^a | |
| | | | | | | | | | | |
| | w liczbach bezwzględnych in absolute numbers | | | | | na 1000 ludności per 1000 population | | | | |
| POWIAT KRAKOWSKI (dok.) | | | | | | | | | | |
| Gminy miejsko-wiejskie (dok.): Urban-rural gminas (cont.): | | | | | | | | | | |
| Świątniki Górne | 51 | 103 | 74 | - | 29 | 5,5 | 11,0 | 7,9 | x | 3,1 |
| w tym miasto | 10 | 30 | 21 | - | 9 | 4,4 | 13,1 | 9,2 | x | 3,9 |
| of which city | | | | | | | | | | |
| Gminy wiejskie: Rural gminas: | | | | | | | | | | |
| Czemichów | 81 | 132 | 156 | 1 | -24 | 5,9 | 9,6 | 11,4 | 7,6 | -1,8 |
| Igołomia-Wawrzeńczyce | 39 | 91 | 81 | - | 10 | 5,0 | 11,7 | 10,4 | x | 1,3 |
| Iwanowice | 48 | 98 | 78 | 1 | 20 | 5,6 | 11,4 | 9,1 | 10,2 | 2,3 |
| Jerzmanowice-Przeginia | 49 | 115 | 115 | 2 | 0 ^b | 4,6 | 10,8 | 10,8 | 17,4 | x |
| Kocmyrzów-Luborzyca | 80 | 138 | 132 | - | 6 | 5,6 | 9,7 | 9,3 | x | 0,4 |
| Liszki | 81 | 190 | 131 | - | 59 | 5,0 | 11,7 | 8,1 | x | 3,6 |
| Michałowice | 44 | 102 | 90 | - | 12 | 4,7 | 11,0 | 9,7 | x | 1,3 |
| Mogilany | 55 | 160 | 101 | - | 59 | 4,4 | 12,7 | 8,0 | x | 4,7 |
| Sułoszowa | 33 | 71 | 74 | - | -3 | 5,7 | 12,2 | 12,7 | x | -0,5 |
| Wielka Wieś | 58 | 102 | 91 | 3 | 11 | 5,6 | 9,8 | 8,7 | 29,4 | 1,1 |
| Zabierzów | 119 | 213 | 254 | 1 | -41 | 4,9 | 8,8 | 10,5 | 4,7 | -1,7 |
| Zielonki | 93 | 202 | 152 | - | 50 | 5,0 | 10,8 | 8,1 | x | 2,7 |
| POWIAT MIECHOWSKI | 279 | 466 | 682 | 2 | -216 | 5,5 | 9,2 | 13,5 | 4,3 | -4,3 |
| Gminy miejsko-wiejskie: Urban-rural gminas: | | | | | | | | | | |
| Miechów | 108 | 193 | 228 | - | -35 | 5,4 | 9,6 | 11,4 | x | -1,7 |
| w tym miasto | 63 | 109 | 123 | - | -14 | 5,3 | 9,2 | 10,3 | x | -1,2 |
| of which city | | | | | | | | | | |
| Gminy wiejskie: Rural gminas: | | | | | | | | | | |
| Charsznica | 46 | 59 | 110 | - | -51 | 6,0 | 7,6 | 14,2 | x | -6,6 |
| Gólcza | 33 | 71 | 84 | - | -13 | 5,3 | 11,4 | 13,5 | x | -2,1 |
| Kozłów | 24 | 40 | 72 | 2 | -32 | 5,0 | 8,3 | 14,9 | 50,0 | -6,6 |
| Książ Wielki | 30 | 55 | 80 | - | -25 | 5,6 | 10,3 | 14,9 | x | -4,7 |
| Raclawice | 21 | 13 | 43 | - | -30 | 8,4 | 5,2 | 17,2 | x | -12,0 |
| Słaboszów | 17 | 35 | 65 | - | -30 | 4,5 | 9,3 | 17,2 | x | -7,9 |

a Na 1000 urodzeń żywych. b Oznacza, że liczba urodzeń żywych i zgonów równoważy się.

a Per 1000 live births. b Means, that the number of live births and deaths is balanced.

TABL. 7 (19). **RUCH NATURALNY LUDNOŚCI W 2011 R. (cd.)**
VITAL STATISTICS IN 2011 (cont.)

| WYSZCZEGÓLNIENIE SPECIFICATION | Małżeń- stwa <i>Marria- ges</i> | Urodze- nia żywe <i>Live births</i> | Zgony <i>Deaths</i> | | Przyrost natu- ralny <i>Natural increase</i> | Małżeń- stwa <i>Marria- ges</i> | Urodze- nia żywe <i>Live births</i> | Zgony <i>Deaths</i> | | Przyrost natu- ralny <i>Natural increase</i> |
|---|--|---|------------------------|--|---|--|---|------------------------|---|---|
| | | | ogółem <i>total</i> | w tym nie- mowląt <i>of which infants</i> | | | | ogółem <i>total</i> | w tym nie- mowląt ^a <i>of which infants^a</i> | |
| | w liczbach bezwzględnych <i>in absolute numbers</i> | | | | | na 1000 ludności <i>per 1000 population</i> | | | | |
| POWIAT MYŚLENICKI | 737 | 1502 | 926 | 4 | 576 | 6,0 | 12,3 | 7,6 | 2,7 | 4,7 |
| Gminy miejsko-wiejskie: <i>Urban-rural gminas:</i> | | | | | | | | | | |
| Dobczyce | 89 | 184 | 94 | - | 90 | 6,0 | 12,5 | 6,4 | x | 6,1 |
| w tym miasto <i>of which city</i> | 45 | 81 | 42 | - | 39 | 7,1 | 12,7 | 6,6 | x | 6,1 |
| Myślenice | 225 | 493 | 309 | - | 184 | 5,3 | 11,6 | 7,3 | x | 4,3 |
| w tym miasto <i>of which city</i> | 89 | 195 | 142 | - | 53 | 4,8 | 10,6 | 7,7 | x | 2,9 |
| Sułkowice | 94 | 186 | 94 | 1 | 92 | 6,5 | 13,0 | 6,5 | 5,4 | 6,4 |
| w tym miasto <i>of which city</i> | 45 | 89 | 41 | 1 | 48 | 6,9 | 13,7 | 6,3 | 11,2 | 7,4 |
| Gminy wiejskie: <i>Rural gminas:</i> | | | | | | | | | | |
| Lubień | 53 | 109 | 76 | 1 | 33 | 5,4 | 11,2 | 7,8 | 9,2 | 3,4 |
| Pcim | 81 | 131 | 107 | - | 24 | 7,5 | 12,1 | 9,9 | x | 2,2 |
| Raciechowice | 39 | 82 | 71 | - | 11 | 6,4 | 13,5 | 11,7 | x | 1,8 |
| Siepraw | 56 | 94 | 58 | - | 36 | 6,8 | 11,4 | 7,0 | x | 4,4 |
| Tokarnia | 55 | 130 | 66 | 2 | 64 | 6,5 | 15,3 | 7,8 | 15,4 | 7,5 |
| Wiśniowa | 45 | 93 | 51 | - | 42 | 6,4 | 13,2 | 7,2 | x | 6,0 |
| POWIAT PROSZOWICKI | 252 | 444 | 471 | 2 | -27 | 5,7 | 10,1 | 10,7 | 4,5 | -0,6 |
| Gminy miejsko-wiejskie: <i>Urban-rural gminas:</i> | | | | | | | | | | |
| Nowe Brzesko | 44 | 66 | 64 | - | 2 | 7,6 | 11,4 | 11,0 | x | 0,3 |
| w tym miasto <i>of which city</i> | 12 | 19 | 20 | - | -1 | 7,2 | 11,4 | 12,0 | x | -0,6 |
| Proszowice | 79 | 146 | 147 | 1 | -1 | 4,8 | 8,8 | 8,9 | 6,9 | -0,1 |
| w tym miasto <i>of which city</i> | 32 | 51 | 50 | - | 1 | 5,1 | 8,1 | 8,0 | x | 0,2 |
| Gminy wiejskie: <i>Rural gminas:</i> | | | | | | | | | | |
| Koniusza | 56 | 100 | 109 | - | -9 | 6,4 | 11,4 | 12,4 | x | -1,0 |
| Koszyce | 33 | 40 | 63 | - | -23 | 5,8 | 7,0 | 11,0 | x | -4,0 |
| Paiecznica | 23 | 50 | 51 | - | -1 | 6,3 | 13,6 | 13,9 | x | -0,3 |
| Radziemice | 17 | 42 | 37 | 1 | 5 | 4,9 | 12,1 | 10,7 | 23,8 | 1,4 |

a Na 1000 urodzeń żywych.

a Per 1000 live births.

TABL. 7 (19). RUCH NATURALNY LUDNOŚCI W 2011 R. (cd.)
VITAL STATISTICS IN 2011 (cont.)

| WYSZCZEGÓLNIENIE SPECIFICATION | Małżeń- stwa Mar- riages | Urodze- nia żywe Live births | Zgony Deaths | | Przyrost natu- ralny Natural increase | Małżeń- stwa Marria- ges | Urodze- nia żywe Live births | Zgony Deaths | | Przyrost natu- ralny Natural increase |
|--|-----------------------------------|---|-----------------|--|---|-----------------------------------|--|-----------------|--|---|
| | | | ogółem total | w tym nie- mowląt of which infants | | | | ogółem total | w tym nie- mowląt ^a of which infants ^a | |
| | | w liczbach bezwzględnych in absolute numbers | | | | | na 1000 ludności per 1000 population | | | |
| POWIAT WIELICKI | 614 | 1334 | 974 | 5 | 360 | 5,4 | 11,7 | 8,5 | 3,7 | 3,1 |
| Gminy miejsko-wiejskie: Urban-rural gminas: | | | | | | | | | | |
| Niepołomice | 124 | 273 | 187 | 2 | 86 | 5,1 | 11,2 | 7,6 | 7,3 | 3,5 |
| w tym miasto | 44 | 110 | 66 | 1 | 44 | 4,4 | 10,9 | 6,6 | 9,1 | 4,4 |
| Wieliczka | 286 | 594 | 484 | 2 | 110 | 5,4 | 11,2 | 9,1 | 3,4 | 2,1 |
| w tym miasto | 103 | 233 | 199 | - | 34 | 5,0 | 11,3 | 9,7 | x | 1,7 |
| Gminy wiejskie: Rural gminas: | | | | | | | | | | |
| Biskupice | 55 | 99 | 75 | - | 24 | 5,9 | 10,7 | 8,1 | x | 2,6 |
| Gdów | 84 | 237 | 149 | 1 | 88 | 4,9 | 13,8 | 8,7 | 4,2 | 5,1 |
| Klaj | 65 | 131 | 79 | - | 52 | 6,3 | 12,6 | 7,6 | x | 5,0 |
| Podregion m. Kraków <i>Subregion</i> | 3732 | 7417 | 6995 | 30 | 422 | 4,9 | 9,8 | 9,2 | 4,0 | 0,6 |
| Miasto na prawach powiatu City with powiat status | | | | | | | | | | |
| Kraków | 3732 | 7417 | 6995 | 30 | 422 | 4,9 | 9,8 | 9,2 | 4,0 | 0,6 |
| Podregion nowosądecki <i>Subregion</i> | 4606 | 9365 | 6166 | 30 | 3199 | 5,9 | 11,9 | 7,9 | 3,2 | 4,1 |
| POWIAT GORLICKI | 742 | 1238 | 973 | 5 | 265 | 6,8 | 11,3 | 8,9 | 4,0 | 2,4 |
| Gminy miejskie: Urban gminas: | | | | | | | | | | |
| Gorlice | 205 | 285 | 269 | 2 | 16 | 7,1 | 9,9 | 9,4 | 7,0 | 0,6 |
| Gminy miejsko-wiejskie: Urban-rural gminas: | | | | | | | | | | |
| Biecz | 113 | 190 | 156 | - | 34 | 6,6 | 11,1 | 9,1 | x | 2,0 |
| w tym miasto | 35 | 49 | 46 | - | 3 | 7,4 | 10,4 | 9,8 | x | 0,6 |
| Bobowa | 57 | 119 | 72 | 2 | 47 | 6,0 | 12,5 | 7,6 | 16,8 | 4,9 |
| w tym miasto | 17 | 34 | 20 | - | 14 | 5,7 | 11,3 | 6,7 | x | 4,7 |

a Na 1000 urodzeń żywych.

a Per 1000 live births.

TABL. 7 (19). **RUCH NATURALNY LUDNOŚCI W 2011 R. (cd.)**
VITAL STATISTICS IN 2011 (cont.)

| WYSZCZEGÓLNIENIE SPECIFICATION | Małżeń- stwa <i>Marria- ges</i> | Urodze- nia żywe <i>Live births</i> | Zgony <i>Deaths</i> | | Przyrost natu- ralny <i>Natural increase</i> | Małżeń- stwa <i>Marria- ges</i> | Urodze- nia żywe <i>Live births</i> | Zgony <i>Deaths</i> | | Przyrost natu- ralny <i>Natural increase</i> |
|---|---|--|------------------------|--|---|---|--|------------------------|---|---|
| | | | ogółem <i>total</i> | w tym nie- mowląt <i>of which infants</i> | | | | ogółem <i>total</i> | w tym nie- mowląt ^a <i>of which infants^a</i> | |
| | | w liczbach bezwzględnych <i>in absolute numbers</i> | | | | | na 1000 ludności <i>per 1000 population</i> | | | |
| POWIAT GORLIICKI (dok.) | | | | | | | | | | |
| Gminy wiejskie: <i>Rural gminas:</i> | | | | | | | | | | |
| Gorlice | 106 | 181 | 145 | - | 36 | 6,3 | 10,7 | 8,6 | x | 2,1 |
| Lipinki | 57 | 81 | 68 | - | 13 | 8,4 | 11,9 | 10,0 | x | 1,9 |
| Łużna | 64 | 103 | 67 | - | 36 | 7,7 | 12,3 | 8,0 | x | 4,3 |
| Moszczenica | 21 | 62 | 52 | - | 10 | 4,3 | 12,7 | 10,7 | x | 2,1 |
| Ropa | 33 | 69 | 45 | 1 | 24 | 6,2 | 13,0 | 8,5 | 14,5 | 4,5 |
| Sękowa | 20 | 60 | 47 | - | 13 | 4,1 | 12,3 | 9,6 | x | 2,7 |
| Uście Gorlickie | 66 | 88 | 52 | - | 36 | 10,0 | 13,3 | 7,8 | x | 5,4 |
| POWIAT LIMANOWSKI | 827 | 1692 | 1013 | 7 | 679 | 6,5 | 13,3 | 8,0 | 4,1 | 5,3 |
| Gminy miejskie: <i>Urban gminas:</i> | | | | | | | | | | |
| Limanowa | 91 | 180 | 105 | 2 | 75 | 6,0 | 11,9 | 6,9 | 11,1 | 4,9 |
| Mszana Dolna | 40 | 73 | 64 | - | 9 | 5,1 | 9,4 | 8,2 | x | 1,2 |
| Gminy wiejskie: <i>Rural gminas:</i> | | | | | | | | | | |
| Dobra | 77 | 129 | 92 | - | 37 | 7,9 | 13,3 | 9,5 | x | 3,8 |
| Jodłownik | 63 | 105 | 74 | - | 31 | 7,6 | 12,7 | 8,9 | x | 3,7 |
| Kamienica | 48 | 97 | 59 | - | 38 | 6,3 | 12,7 | 7,7 | x | 5,0 |
| Laskowa | 53 | 124 | 59 | 1 | 65 | 6,8 | 15,9 | 7,6 | 8,1 | 8,3 |
| Limanowa | 154 | 342 | 185 | 3 | 157 | 6,4 | 14,2 | 7,7 | 8,8 | 6,5 |
| Łukowica | 65 | 144 | 95 | - | 49 | 6,7 | 14,9 | 9,8 | x | 5,1 |
| Mszana Dolna | 119 | 226 | 147 | - | 79 | 7,0 | 13,2 | 8,6 | x | 4,6 |
| Niedźwiedź | 40 | 92 | 52 | - | 40 | 5,6 | 12,9 | 7,3 | x | 5,6 |
| Słopnice | 37 | 96 | 39 | - | 57 | 5,9 | 15,3 | 6,2 | x | 9,1 |
| Tymbark | 40 | 84 | 42 | 1 | 42 | 6,3 | 13,1 | 6,6 | 11,9 | 6,6 |
| POWIAT NOWOSĄDECKI | 1322 | 2716 | 1541 | 7 | 1175 | 6,4 | 13,1 | 7,4 | 2,6 | 5,6 |
| Gminy miejskie: <i>Urban gminas:</i> | | | | | | | | | | |
| Grybów | 45 | 70 | 56 | - | 14 | 7,2 | 11,2 | 9,0 | x | 2,2 |

^a Na 1000 urodzeń żywych.

^a Per 1000 live births.

VITAL STATISTICS IN 2011 (cont.)

| WYSZCZEGÓLNIENIE SPECIFICATION | Małżeń- stwa Marria- ges | Urodze- nia żywe Live births | Zgony Deaths | | Przyrost natu- ralny Natural increase | Małżeń- stwa Marria- ges | Urodze- nia żywe Live births | Zgony Deaths | | Przyrost natu- ralny Natural increase |
|--|-----------------------------------|---|-----------------|--|---|-----------------------------------|--|-----------------|--|---|
| | | | ogółem total | w tym nie- mowląt of which infants | | | | ogółem total | w tym nie- mowląt ^a of which infants ^a | |
| | | w liczbach bezwzględnych in absolute numbers | | | | | na 1000 ludności per 1000 population | | | |
| POWIAT NOWOSĄDECKI (dok.) | | | | | | | | | | |
| Gminy miejsko-wiejskie: Urban-rural gminas: | | | | | | | | | | |
| Krynica-Zdrój | 104 | 184 | 152 | 1 | 32 | 6,1 | 10,8 | 8,9 | 5,4 | 1,9 |
| w tym miasto | 67 | 116 | 110 | 1 | 6 | 5,9 | 10,2 | 9,7 | 8,6 | 0,5 |
| of which city | | | | | | | | | | |
| Muszyzna | 69 | 149 | 93 | - | 56 | 5,9 | 12,8 | 8,0 | x | 4,8 |
| w tym miasto | 26 | 56 | 44 | - | 12 | 5,1 | 10,9 | 8,6 | x | 2,3 |
| of which city | | | | | | | | | | |
| Piwniczna-Zdrój | 60 | 125 | 71 | 1 | 54 | 5,6 | 11,7 | 6,6 | 8,0 | 5,1 |
| w tym miasto | 39 | 60 | 37 | 1 | 23 | 6,5 | 10,0 | 6,2 | 16,7 | 3,8 |
| of which city | | | | | | | | | | |
| Stary Sącz | 139 | 286 | 161 | - | 125 | 6,0 | 12,4 | 7,0 | x | 5,4 |
| w tym miasto | 50 | 93 | 60 | - | 33 | 5,5 | 10,2 | 6,6 | x | 3,6 |
| of which city | | | | | | | | | | |
| Gminy wiejskie: Rural gminas: | | | | | | | | | | |
| Chelmiec | 164 | 313 | 170 | - | 143 | 6,2 | 11,9 | 6,4 | x | 5,4 |
| Gródek nad Dunajcem | 55 | 125 | 75 | - | 50 | 6,0 | 13,7 | 8,2 | x | 5,5 |
| Grybów | 159 | 348 | 174 | 1 | 174 | 6,7 | 14,6 | 7,3 | 2,9 | 7,3 |
| Kamionka Wielka | 60 | 120 | 67 | - | 53 | 6,1 | 12,3 | 6,8 | x | 5,4 |
| Korzenna | 97 | 207 | 106 | - | 101 | 7,0 | 14,9 | 7,6 | x | 7,3 |
| Łabowa | 42 | 84 | 32 | - | 52 | 7,5 | 14,9 | 5,7 | x | 9,3 |
| Łącko | 97 | 217 | 133 | 3 | 84 | 6,2 | 13,8 | 8,4 | 13,8 | 5,3 |
| Łososina Dolna | 77 | 158 | 78 | 1 | 80 | 7,4 | 15,1 | 7,4 | 6,3 | 7,6 |
| Nawojowa | 46 | 99 | 63 | - | 36 | 5,6 | 12,1 | 7,7 | x | 4,4 |
| Podegrodzie | 80 | 180 | 76 | - | 104 | 6,5 | 14,6 | 6,2 | x | 8,4 |
| Rytko | 28 | 51 | 34 | - | 17 | 7,4 | 13,4 | 8,9 | x | 4,5 |
| POWIAT NOWOTARSKI | 962 | 2083 | 1422 | 8 | 661 | 5,1 | 11,1 | 7,6 | 3,8 | 3,5 |
| Gminy miejskie: Urban gminas: | | | | | | | | | | |
| Nowy Targ | 154 | 303 | 262 | 1 | 41 | 4,6 | 9,0 | 7,7 | 3,3 | 1,2 |
| a Na 1000 urodzeń żywych. a Per 1000 live births. | | | | | | | | | | |

TABL. 7 (19). **RUCH NATURALNY LUDNOŚCI W 2011 R. (cd.)**
VITAL STATISTICS IN 2011 (cont.)

| WYSZCZEGÓLNIENIE SPECIFICATION | Małżeń- stwa <i>Marria- ges</i> | Urodze- nia żywe <i>Live births</i> | Zgony <i>Deaths</i> | | Przyrost natu- ralny <i>Natural increase</i> | Małżeń- stwa <i>Marria- ges</i> | Urodze- nia żywe <i>Live births</i> | Zgony <i>Deaths</i> | | Przyrost natu- ralny <i>Natural increase</i> |
|---|--|---|------------------------|--|---|--|---|------------------------|---|---|
| | | | ogółem <i>total</i> | w tym nie- mowląt <i>of which infants</i> | | | | ogółem <i>total</i> | w tym nie- mowląt ^a <i>of which infants^a</i> | |
| | w liczbach bezwzględnych <i>in absolute numbers</i> | | | | | na 1000 ludności <i>per 1000 population</i> | | | | |
| POWIAT NOWOTARSKI (dok.) | | | | | | | | | | |
| Gminy miejsko-wiejskie: <i>Urban-rural gminas:</i> | | | | | | | | | | |
| Rabka-Zdrój | 99 | 178 | 178 | 2 | 0 ^b | 5,7 | 10,2 | 10,2 | 11,2 | x |
| w tym miasto | 71 | 138 | 143 | 2 | -5 | 5,4 | 10,4 | 10,8 | 14,5 | -0,4 |
| of which city | | | | | | | | | | |
| Szczawnica | 34 | 74 | 54 | - | 20 | 4,6 | 10,0 | 7,3 | x | 2,7 |
| w tym miasto | 30 | 58 | 52 | - | 6 | 5,0 | 9,7 | 8,7 | x | 1,0 |
| of which city | | | | | | | | | | |
| Gminy wiejskie: <i>Rural gminas:</i> | | | | | | | | | | |
| Czarny Dunajec | 83 | 216 | 166 | 1 | 50 | 3,8 | 9,9 | 7,6 | 4,6 | 2,3 |
| Czorsztyn | 37 | 87 | 42 | - | 45 | 5,0 | 11,8 | 5,7 | x | 6,1 |
| Jabłonka | 110 | 206 | 141 | 1 | 65 | 6,2 | 11,6 | 8,0 | 4,9 | 3,7 |
| Krościenko nad Dunajcem ... | 34 | 97 | 50 | - | 47 | 5,1 | 14,6 | 7,5 | x | 7,1 |
| Lipnica Wielka | 54 | 68 | 33 | - | 35 | 9,1 | 11,5 | 5,6 | x | 5,9 |
| Łapsze Niżne | 41 | 114 | 59 | - | 55 | 4,5 | 12,6 | 6,5 | x | 6,1 |
| Nowy Targ | 109 | 260 | 167 | 1 | 93 | 4,7 | 11,2 | 7,2 | 3,9 | 4,0 |
| Ochothnica Dolna | 53 | 123 | 68 | 1 | 55 | 6,4 | 14,9 | 8,2 | 8,1 | 6,6 |
| Raba Wyżna | 78 | 181 | 109 | 1 | 72 | 5,4 | 12,6 | 7,6 | 5,5 | 5,0 |
| Spytkowice | 22 | 47 | 31 | - | 16 | 5,1 | 10,8 | 7,1 | x | 3,7 |
| Szaflary | 54 | 129 | 62 | - | 67 | 5,1 | 12,1 | 5,8 | x | 6,3 |
| POWIAT TATRZAŃSKI | 321 | 760 | 584 | 3 | 176 | 4,8 | 11,3 | 8,7 | 3,9 | 2,6 |
| Gminy miejskie: <i>Urban gminas:</i> | | | | | | | | | | |
| Zakopane | 115 | 265 | 287 | 1 | -22 | 4,1 | 9,5 | 10,3 | 3,8 | -0,8 |
| Gminy wiejskie: <i>Rural gminas:</i> | | | | | | | | | | |
| Biały Dunajec | 23 | 102 | 56 | 1 | 46 | 3,3 | 14,5 | 8,0 | 9,8 | 6,6 |
| Bukowina Tatrzańska | 64 | 170 | 90 | - | 80 | 5,0 | 13,2 | 7,0 | x | 6,2 |
| Kościelisko | 41 | 99 | 65 | - | 34 | 4,8 | 11,7 | 7,7 | x | 4,0 |
| Poronin | 78 | 124 | 86 | 1 | 38 | 7,0 | 11,1 | 7,7 | 8,1 | 3,4 |
| Miasto na prawach powiatu <i>City with powiat status</i> | | | | | | | | | | |
| Nowy Sącz | 432 | 876 | 633 | - | 243 | 5,1 | 10,4 | 7,5 | x | 2,9 |

a Na 1000 urodzeń żywych. b Oznacza, że liczba urodzeń żywych i zgonów równoważy się.

a Per 1000 live births. b Means, that the number of live births and deaths is balanced.

TABL. 7 (19). RUCH NATURALNY LUDNOŚCI W 2011 R. (cd.)
VITAL STATISTICS IN 2011 (cont.)

| WYSZCZEGÓLNIENIE SPECIFICATION | Małżeń- stwa Marria- ges | Urodze- nia żywe Live births | Zgony Deaths | | Przyrost natu- ralny Natural increase | Małżeń- stwa Marria- ges | Urodze- nia żywe Live births | Zgony Deaths | | Przyrost natu- ralny Natural increase |
|--|-----------------------------------|---|-----------------|--|---|-----------------------------------|--|-----------------|--|---|
| | | | ogółem total | w tym nie- mowląt of which infants | | | | ogółem total | w tym nie- mowląt ^a of which infants ^a | |
| | | w liczbach bezwzględnych in absolute numbers | | | | | na 1000 ludności per 1000 population | | | |
| Podregion oświęcimski Subregion | 3607 | 6461 | 6119 | 35 | 342 | 5,6 | 10,1 | 9,6 | 5,4 | 0,5 |
| POWIAT CHRZANOWSKI | 694 | 1132 | 1278 | 6 | -146 | 5,4 | 8,9 | 10,0 | 5,3 | -1,1 |
| Gminy miejsko-wiejskie: Urban-rural gminas: | | | | | | | | | | |
| Alwernia | 67 | 113 | 127 | 3 | -14 | 5,3 | 8,9 | 10,0 | 26,6 | -1,1 |
| w tym miasto of which city | 20 | 35 | 20 | - | 15 | 5,9 | 10,3 | 5,9 | x | 4,4 |
| Chrzanów | 275 | 408 | 490 | 1 | -82 | 5,6 | 8,3 | 10,0 | 2,5 | -1,7 |
| w tym miasto of which city | 227 | 317 | 386 | 1 | -69 | 5,9 | 8,2 | 10,0 | 3,2 | -1,8 |
| Libiąż | 111 | 197 | 185 | - | 12 | 4,9 | 8,6 | 8,1 | x | 0,5 |
| w tym miasto of which city | 86 | 156 | 147 | - | 9 | 4,9 | 9,0 | 8,5 | x | 0,5 |
| Trzebinia | 186 | 324 | 391 | 2 | -67 | 5,4 | 9,4 | 11,3 | 6,2 | -1,9 |
| w tym miasto of which city | 112 | 213 | 230 | 1 | -17 | 5,5 | 10,4 | 11,3 | 4,7 | -0,8 |
| Gminy wiejskie: Rural gminas: | | | | | | | | | | |
| Babice | 55 | 90 | 85 | - | 5 | 6,1 | 10,0 | 9,5 | x | 0,6 |
| POWIAT OLKUSKI | 623 | 1 069 | 1 097 | 3 | -28 | 5,4 | 9,3 | 9,6 | 2,8 | -0,2 |
| Gminy miejskie: Urban gminas: | | | | | | | | | | |
| Bukowno | 46 | 80 | 111 | - | -31 | 4,4 | 7,6 | 10,6 | x | -2,9 |
| Gminy miejsko-wiejskie: Urban-rural gminas: | | | | | | | | | | |
| Olkusz | 279 | 475 | 428 | - | 47 | 5,5 | 9,4 | 8,5 | x | 0,9 |
| w tym miasto of which city | 210 | 360 | 314 | - | 46 | 5,6 | 9,7 | 8,4 | x | 1,2 |

a Na 1000 urodzeń żywych.

a Per 1000 live births.

TABL. 7 (19). **RUCH NATURALNY LUDNOŚCI W 2011 R. (cd.)**
VITAL STATISTICS IN 2011 (cont.)

| WYSZCZEGÓLNIENIE SPECIFICATION | Małżeń- stwa <i>Marria- ges</i> | Urodze- nia żywe <i>Live births</i> | Zgony <i>Deaths</i> | | Przyrost natu- ralny <i>Natural increase</i> | Małżeń- stwa <i>Marria- ges</i> | Urodze- nia żywe <i>Live births</i> | Zgony <i>Deaths</i> | | Przyrost natu- ralny <i>Natural increase</i> |
|--|--|---|------------------------|--|---|--|--|------------------------|---|---|
| | | | ogółem <i>total</i> | w tym nie- mowląt <i>of which infants</i> | | | | ogółem <i>total</i> | w tym nie- mowląt ^a <i>of which infants^a</i> | |
| | w liczbach bezwzględnych <i>in absolute numbers</i> | | | | | na 1000 ludności <i>per 1000 population</i> | | | | |
| POWIAT OLKUSKI (dok.) | | | | | | | | | | |
| Gminy miejsko-wiejskie (dok.): <i>Urban-rural gminas (cont.):</i> | | | | | | | | | | |
| Wolbrom | 137 | 228 | 235 | 1 | -7 | 5,8 | 9,7 | 10,0 | 4,4 | -0,3 |
| w tym miasto | 54 | 76 | 95 | 1 | -19 | 6,0 | 8,4 | 10,5 | 13,2 | -2,1 |
| <i>of which city</i> | | | | | | | | | | |
| Gminy wiejskie: <i>Rural gminas:</i> | | | | | | | | | | |
| Bolesław | 28 | 62 | 94 | 2 | -32 | 3,5 | 7,9 | 11,9 | 32,3 | -4,1 |
| Klucze | 94 | 142 | 142 | - | 0 ^b | 6,1 | 9,3 | 9,3 | x | x |
| Trzyciąż | 39 | 82 | 87 | - | -5 | 5,5 | 11,5 | 12,2 | x | -0,7 |
| POWIAT OŚWIĘCIMSKI | 887 | 1530 | 1481 | 11 | 49 | 5,7 | 9,9 | 9,5 | 7,2 | 0,3 |
| Gminy miejskie: <i>Urban gminas:</i> | | | | | | | | | | |
| Oświęcim | 218 | 353 | 460 | 2 | -107 | 5,4 | 8,8 | 11,4 | 5,7 | -2,7 |
| Gminy miejsko-wiejskie: <i>Urban-rural gminas:</i> | | | | | | | | | | |
| Brzeszcze | 137 | 211 | 212 | - | -1 | 6,3 | 9,7 | 9,8 | x | -0,0 |
| w tym miasto | 64 | 98 | 123 | - | -25 | 5,4 | 8,3 | 10,4 | x | -2,1 |
| <i>of which city</i> | | | | | | | | | | |
| Chelmek | 58 | 108 | 99 | - | 9 | 4,4 | 8,3 | 7,6 | x | 0,7 |
| w tym miasto | 46 | 76 | 62 | - | 14 | 5,0 | 8,2 | 6,7 | x | 1,5 |
| <i>of which city</i> | | | | | | | | | | |
| Kęty | 205 | 379 | 282 | 3 | 97 | 6,0 | 11,1 | 8,3 | 7,9 | 2,8 |
| w tym miasto | 120 | 201 | 157 | 3 | 44 | 6,2 | 10,5 | 8,2 | 14,9 | 2,3 |
| <i>of which city</i> | | | | | | | | | | |
| Zator | 60 | 114 | 77 | - | 37 | 6,5 | 12,4 | 8,4 | x | 4,0 |
| w tym miasto | 18 | 42 | 33 | - | 9 | 4,9 | 11,4 | 8,9 | x | 2,4 |
| <i>of which city</i> | | | | | | | | | | |

a Na 1000 urodzeń żywych. b Oznacza, że liczba urodzeń żywych i zgonów równoważy się.

a Per 1000 live births. b Means, that the number of live births and deaths is balanced.

TABL. 7 (19). RUCH NATURALNY LUDNOŚCI W 2011 R. (cd.)
VITAL STATISTICS IN 2011 (cont.)

| WYSZCZEGÓLNIENIE SPECIFICATION | Małżeń- stwa <i>Marria- ges</i> | Urodze- nia żywe <i>Live births</i> | Zgony <i>Deaths</i> | | Przyrost natu- ralny <i>Natural increase</i> | Małżeń- stwa <i>Marria- ges</i> | Urodze- nia żywe <i>Live births</i> | Zgony <i>Deaths</i> | | Przyrost natu- ralny <i>Natural increase</i> |
|---|--|---|------------------------|--|---|--|---|------------------------|---|---|
| | | | ogółem <i>total</i> | w tym nie- mowląt <i>of which infants</i> | | | | ogółem <i>total</i> | w tym nie- mowląt ^a <i>of which infants^a</i> | |
| | | | | | | | | | | |
| | w liczbach bezwzględnych <i>in absolute numbers</i> | | | | | na 1000 ludności <i>per 1000 population</i> | | | | |
| POWIAT OŚWIĘCIMSKI (dok.) | | | | | | | | | | |
| Gminy wiejskie: <i>Rural gminas:</i> | | | | | | | | | | |
| Osiek | 47 | 97 | 71 | 2 | 26 | 5,8 | 12,1 | 8,8 | 20,6 | 3,2 |
| Oświęcim | 95 | 155 | 152 | 2 | 3 | 5,4 | 8,8 | 8,7 | 12,9 | 0,2 |
| Polanka Wielka | 21 | 45 | 45 | 1 | 0 ^b | 4,9 | 10,6 | 10,6 | 22,2 | x |
| Przeciszów | 46 | 68 | 83 | 1 | -15 | 6,8 | 10,1 | 12,3 | 14,7 | -2,2 |
| POWIAT SUSKI | 490 | 942 | 809 | 4 | 133 | 5,8 | 11,2 | 9,6 | 4,2 | 1,6 |
| Gminy miejskie: <i>Urban gminas:</i> | | | | | | | | | | |
| Jordanów | 52 | 55 | 43 | 1 | 12 | 9,8 | 10,4 | 8,1 | 18,2 | 2,3 |
| Sucha Beskidzka | 49 | 91 | 104 | - | -13 | 5,1 | 9,5 | 10,9 | x | -1,4 |
| Gminy miejsko-wiejskie: <i>Urban-rural gminas:</i> | | | | | | | | | | |
| Maków Podhalański | 97 | 178 | 139 | 1 | 39 | 5,9 | 10,9 | 8,5 | 5,6 | 2,4 |
| w tym miasto | 42 | 69 | 58 | - | 11 | 6,9 | 11,4 | 9,5 | x | 1,8 |
| <i>of which city</i> | | | | | | | | | | |
| Gminy wiejskie: <i>Rural gminas:</i> | | | | | | | | | | |
| Budzów | 34 | 105 | 74 | 1 | 31 | 3,9 | 12,2 | 8,6 | 9,5 | 3,6 |
| Bystra-Sidzina | 41 | 96 | 58 | - | 38 | 6,1 | 14,3 | 8,7 | x | 5,7 |
| Jordanów | 65 | 142 | 87 | - | 55 | 6,0 | 13,2 | 8,1 | x | 5,1 |
| Stryżawa | 68 | 108 | 143 | 1 | -35 | 5,8 | 9,2 | 12,1 | 9,3 | -3,0 |
| Zawoja | 51 | 108 | 106 | - | 2 | 5,6 | 11,8 | 11,6 | x | 0,2 |
| Zembrzyce | 33 | 59 | 55 | - | 4 | 5,8 | 10,4 | 9,7 | x | 0,7 |
| POWIAT WADOWICKI | 913 | 1788 | 1454 | 11 | 334 | 5,8 | 11,3 | 9,2 | 6,2 | 2,1 |
| Gminy miejsko-wiejskie: <i>Urban-rural gminas:</i> | | | | | | | | | | |
| Andrychów | 266 | 505 | 375 | 3 | 130 | 6,1 | 11,5 | 8,5 | 5,9 | 3,0 |
| w tym miasto | 127 | 234 | 190 | 1 | 44 | 5,9 | 10,9 | 8,8 | 4,3 | 2,0 |
| <i>of which city</i> | | | | | | | | | | |

a Na 1000 urodzeń żywych. b Oznacza, że liczba urodzeń żywych i zgonów równoważy się.

a Per 1000 live births. b Means, that the number of live births and deaths is balanced.

TABL. 7 (19). **RUCH NATURALNY LUDNOŚCI W 2011 R. (cd.)**
VITAL STATISTICS IN 2011 (cont.)

| WYSZCZEGÓLNIENIE SPECIFICATION | Małżeń- stwa Marria- ges | Urodze- nia żywe Live births | Zgony Deaths | | Przyrost natu- ralny Natural increase | Małżeń- stwa Marria- ges | Urodze- nia żywe Live births | Zgony Deaths | | Przyrost natu- ralny Natural increase |
|---|---|---------------------------------------|-----------------|--|---|---|--|-----------------|--|---|
| | | | ogółem total | w tym nie- mowląt of which infants | | | | ogółem total | w tym nie- mowląt ^a of which infants ^a | |
| | w liczbach bezwzględnych in absolute numbers | | | | | na 1000 ludności per 1000 population | | | | |
| POWIAT WADOWICKI (dok.) | | | | | | | | | | |
| Gminy miejsko-wiejskie (dok.): Urban-rural gminas (cont.): | | | | | | | | | | |
| Kalwaria Zebrzydowska | 108 | 195 | 189 | 1 | 6 | 5,5 | 9,9 | 9,6 | 5,1 | 0,3 |
| w tym miasto of which city | 23 | 47 | 46 | - | 1 | 5,0 | 10,2 | 10,0 | x | 0,2 |
| Wadowice | 209 | 402 | 375 | 2 | 27 | 5,5 | 10,6 | 9,9 | 5,0 | 0,7 |
| w tym miasto of which city | 104 | 191 | 215 | 1 | -24 | 5,4 | 9,8 | 11,1 | 5,2 | -1,2 |
| Gminy wiejskie: Rural gminas: | | | | | | | | | | |
| Brzeźnica | 54 | 104 | 91 | - | 13 | 5,4 | 10,5 | 9,2 | x | 1,3 |
| Lanckorona | 34 | 74 | 62 | 1 | 12 | 5,6 | 12,1 | 10,2 | 13,5 | 2,0 |
| Mucharz | 29 | 53 | 38 | - | 15 | 7,3 | 13,3 | 9,6 | x | 3,8 |
| Spytkowice | 47 | 106 | 90 | - | 16 | 4,7 | 10,5 | 8,9 | x | 1,6 |
| Stryków | 38 | 76 | 71 | 1 | 5 | 5,6 | 11,2 | 10,4 | 13,2 | 0,7 |
| Tomice | 54 | 110 | 58 | 2 | 52 | 7,0 | 14,3 | 7,6 | 18,2 | 6,8 |
| Wieprz | 74 | 163 | 105 | 1 | 58 | 6,2 | 13,7 | 8,8 | 6,1 | 4,9 |
| Podregion tarnowski Subregion | 2610 | 4552 | 4030 | 21 | 522 | 5,6 | 9,8 | 8,7 | 4,6 | 1,1 |
| POWIAT BRZESKI | 546 | 1006 | 796 | 3 | 210 | 5,9 | 10,9 | 8,6 | 3,0 | 2,3 |
| Gminy miejsko-wiejskie: Urban-rural gminas: | | | | | | | | | | |
| Brzesko | 211 | 398 | 302 | - | 96 | 5,8 | 11,0 | 8,3 | x | 2,6 |
| w tym miasto of which city | 105 | 197 | 148 | - | 49 | 6,1 | 11,4 | 8,6 | x | 2,8 |
| Czchów | 53 | 108 | 73 | 1 | 35 | 5,5 | 11,3 | 7,6 | 9,3 | 3,7 |
| w tym miasto of which city | 12 | 28 | 18 | - | 10 | 5,1 | 11,8 | 7,6 | x | 4,2 |

^a Na 1000 urodzeń żywych.

^a *Per 1000 live births.*

TABL. 7 (19). RUCH NATURALNY LUDNOŚCI W 2011 R. (cd.)
VITAL STATISTICS IN 2011 (cont.)

| WYSZCZEGÓLNIENIE SPECIFICATION | Małżeń- stwa Marria- ges | Urodze- nia żywe Live births | Zgony Deaths | | Przyrost natu- ralny Natural increase | Małżeń- stwa Marria- ges | Urodze- nia żywe Live births | Zgony Deaths | | Przyrost natu- ralny Natural increase |
|--|-----------------------------------|---|-----------------|--|---|-----------------------------------|--|-----------------|--|---|
| | | | ogółem total | w tym nie- mowląt of which infants | | | | ogółem total | w tym nie- mowląt ^a of which infants ^a | |
| | | w liczbach bezwzględnych in absolute numbers | | | | | na 1000 ludności per 1000 population | | | |
| POWIAT BRZESKI (dok.) | | | | | | | | | | |
| Gminy wiejskie: Rural gminas: | | | | | | | | | | |
| Borzęcin | 58 | 79 | 84 | 1 | -5 | 6,9 | 9,4 | 10,0 | 12,7 | -0,6 |
| Dębno | 83 | 173 | 130 | 1 | 43 | 5,8 | 12,0 | 9,1 | 5,8 | 3,0 |
| Gnojnik | 43 | 99 | 61 | - | 38 | 5,6 | 12,9 | 8,0 | x | 5,0 |
| Iwkowa | 28 | 74 | 49 | - | 25 | 4,5 | 11,9 | 7,9 | x | 4,0 |
| Szczurowa | 70 | 75 | 97 | - | -22 | 7,2 | 7,7 | 9,9 | x | -2,3 |
| POWIAT DĄBROWSKI | 321 | 536 | 534 | 4 | 2 | 5,4 | 9,0 | 9,0 | 7,5 | 0,0 |
| Gminy miejsko-wiejskie: Urban-rural gminas: | | | | | | | | | | |
| Dąbrowa Tarnowska | 139 | 207 | 159 | 2 | 48 | 6,6 | 9,8 | 7,6 | 9,7 | 2,3 |
| w tym miasto | 73 | 122 | 81 | 2 | 41 | 6,2 | 10,3 | 6,9 | 16,4 | 3,5 |
| of which city | | | | | | | | | | |
| Szczucin | 79 | 120 | 129 | - | -9 | 5,9 | 9,0 | 9,6 | x | -0,7 |
| w tym miasto | 23 | 40 | 31 | - | 9 | 5,5 | 9,6 | 7,4 | x | 2,1 |
| of which city | | | | | | | | | | |
| Gminy wiejskie: Rural gminas: | | | | | | | | | | |
| Bolesław | 18 | 12 | 40 | 1 | -28 | 6,4 | 4,2 | 14,2 | 83,3 | -9,9 |
| Gręboszów | 13 | 15 | 43 | - | -28 | 3,7 | 4,3 | 12,3 | x | -8,0 |
| Mędrzechów | 16 | 24 | 35 | 1 | -11 | 4,5 | 6,7 | 9,8 | 41,7 | -3,1 |
| Olesno | 29 | 68 | 68 | - | 0 ^b | 3,7 | 8,7 | 8,7 | x | x |
| Radgoszcz | 27 | 90 | 60 | - | 30 | 3,7 | 12,2 | 8,2 | x | 4,1 |
| POWIAT TARNOWSKI | 1149 | 2037 | 1697 | 12 | 340 | 5,8 | 10,3 | 8,6 | 5,9 | 1,7 |
| Gminy miejsko-wiejskie: Urban-rural gminas: | | | | | | | | | | |
| Ciężkowice | 81 | 132 | 78 | 1 | 54 | 7,2 | 11,8 | 7,0 | 7,6 | 4,8 |
| w tym miasto | 14 | 22 | 21 | 1 | 1 | 5,6 | 8,8 | 8,4 | 45,5 | 0,4 |
| of which city | | | | | | | | | | |
| Radłów | 50 | 105 | 92 | 2 | 13 | 5,1 | 10,8 | 9,4 | 19,1 | 1,3 |
| w tym miasto | 16 | 31 | 26 | 2 | 5 | 5,9 | 11,4 | 9,5 | 64,5 | 1,8 |
| of which city | | | | | | | | | | |

a Na 1000 urodzeń żywych. b Oznacza, że liczba urodzeń żywych i zgonów równoważy się.

a Per 1000 live births. b Means, that the number of live births and deaths is balanced.

TABL. 7 (19). **RUCH NATURALNY LUDNOŚCI W 2011 R. (dok.)**
VITAL STATISTICS IN 2011 (cont.)

| WYSZCZEGÓLNIENIE SPECIFICATION | Małżeń- stwa Marria- ges | Urodze- nia żywe Live births | Zgony Deaths | | Przyrost natu- ralny Natural increase | Małżeń- stwa Marria- ges | Urodze- nia żywe Live births | Zgony Deaths | | Przyrost natu- ralny Natural increase |
|---|---|---------------------------------------|-----------------|--|---|---|---------------------------------------|-----------------|--|---|
| | | | ogółem total | w tym nie- mowląt of which infants | | | | ogółem total | w tym nie- mowląt ^a of which infants ^a | |
| | w liczbach bezwzględnych in absolute numbers | | | | | na 1000 ludności per 1000 population | | | | |
| POWIAT TARNOWSKI (dok.) | | | | | | | | | | |
| Gminy miejsko-wiejskie (dok.): Urban-rural gminas (cont.): | | | | | | | | | | |
| Ryglice | 78 | 122 | 91 | - | 31 | 6,7 | 10,4 | 7,8 | x | 2,6 |
| w tym miasto | 16 | 30 | 27 | - | 3 | 5,6 | 10,5 | 9,4 | x | 1,0 |
| of which city | | | | | | | | | | |
| Tuchów | 118 | 175 | 169 | 1 | 6 | 6,5 | 9,7 | 9,4 | 5,7 | 0,3 |
| w tym miasto | 40 | 67 | 61 | - | 6 | 6,0 | 10,0 | 9,1 | x | 0,9 |
| of which city | | | | | | | | | | |
| Wojnicz | 75 | 142 | 111 | - | 31 | 5,7 | 10,7 | 8,4 | x | 2,3 |
| w tym miasto | 20 | 44 | 27 | - | 17 | 5,9 | 13,0 | 8,0 | x | 5,0 |
| of which city | | | | | | | | | | |
| Zakliczyn | 84 | 127 | 120 | - | 7 | 6,8 | 10,3 | 9,7 | x | 0,6 |
| w tym miasto | 13 | 19 | 15 | - | 4 | 8,0 | 11,7 | 9,2 | x | 2,5 |
| of which city | | | | | | | | | | |
| Żabno | 81 | 167 | 160 | 1 | 7 | 4,3 | 8,8 | 8,4 | 6,0 | 0,4 |
| w tym miasto | 17 | 39 | 29 | 1 | 10 | 4,0 | 9,2 | 6,8 | 25,6 | 2,3 |
| of which city | | | | | | | | | | |
| Gminy wiejskie: Rural gminas: | | | | | | | | | | |
| Gromnik | 47 | 109 | 86 | - | 23 | 5,4 | 12,5 | 9,9 | x | 2,6 |
| Lisia Góra | 98 | 159 | 106 | 2 | 53 | 6,8 | 11,0 | 7,3 | 12,6 | 3,7 |
| Pleśna | 78 | 118 | 96 | - | 22 | 6,6 | 10,0 | 8,1 | x | 1,9 |
| Rzepiennik Strzyżewski | 41 | 78 | 68 | - | 10 | 6,0 | 11,4 | 9,9 | x | 1,5 |
| Skrzyszów | 69 | 137 | 113 | 3 | 24 | 5,1 | 10,1 | 8,3 | 21,9 | 1,8 |
| Szerzyny | 52 | 86 | 89 | 1 | -3 | 6,4 | 10,7 | 11,0 | 11,6 | -0,4 |
| Tarnów | 117 | 224 | 158 | 1 | 66 | 4,8 | 9,2 | 6,5 | 4,5 | 2,7 |
| Wierzchosławice | 59 | 124 | 92 | - | 32 | 5,6 | 11,7 | 8,7 | x | 3,0 |
| Wietrzychowice | 21 | 32 | 68 | - | -36 | 5,1 | 7,8 | 16,5 | x | -8,8 |
| Miasto na prawach powiatu City with powiat status | | | | | | | | | | |
| Tarnów | 594 | 973 | 1003 | 2 | -30 | 5,2 | 8,5 | 8,8 | 2,1 | -0,3 |

^a Na 1000 urodzeń żywych.

^a Per 1000 live births.

TABL. 8 (20). **MAŁŻEŃSTWA, ROZWODY, SEPARACJE ORZECZONE W 2011 R.**
MARRIAGES, DIVORCES, SEPARATIONS ADJUDICATED IN 2011

| WYSZCZEGÓLNIENIE SPECIFICATION | Małżeństwa Marriages | | | | Rozwody Divorces | | | Separacje orzeczone ^a Separations adjudicated ^b | |
|--|-------------------------|---|----------------------|--|---------------------|---|--|--|---|
| | ogółem total | w tym miasta of which urban areas | z ogółem of total | | ogółem total | w tym miasta of which urban areas | na 1000 ludności per 1000 popula- tion | ogółem total | na 10 tys. ludności per 10 thous. popula- tion |
| | | | cywilne civil | wyzna- niowe ^b religious ^b | | | | | |
| WOJEWÓDZTWO VOIVODSHIP | 18484 | 8578 | 4955 | 13529 | 4941 | 3500 | 1,5 | 262 | 0,8 |
| Podregion krakowski Subregion | 3929 | 868 | 937 | 2992 | 955 | 338 | 1,4 | 58 | 0,8 |
| Powiaty: Powiats: | | | | | | | | | |
| bocheński | 642 | 192 | 120 | 522 | 93 | 48 | 0,9 | 7 | 0,7 |
| krakowski | 1405 | 243 | 376 | 1029 | 419 | 109 | 1,6 | 29 | 1,1 |
| miechowski | 279 | 63 | 69 | 210 | 63 | 24 | 1,2 | 3 | 0,6 |
| myślenicki | 737 | 179 | 142 | 595 | 129 | 60 | 1,1 | 7 | 0,6 |
| proszowicki | 252 | 44 | 55 | 197 | 55 | 15 | 1,3 | 2 | 0,5 |
| wielicki | 614 | 147 | 175 | 439 | 196 | 82 | 1,7 | 10 | 0,9 |
| Podregion m. Kraków Subregion | 3732 | 3732 | 1429 | 2303 | 1852 | 1852 | 2,4 | 69 | 0,9 |
| Miasto na prawach powiatu City with powiat status | | | | | | | | | |
| Kraków | 3732 | 3732 | 1429 | 2303 | 1852 | 1852 | 2,4 | 69 | 0,9 |
| Podregion nowosądecki Subregion | 4606 | 1417 | 920 | 3686 | 543 | 327 | 0,7 | 67 | 0,9 |
| Powiaty: Powiats: | | | | | | | | | |
| gorlicki | 742 | 257 | 161 | 581 | 64 | 38 | 0,6 | 11 | 1,0 |
| limanowski | 827 | 131 | 121 | 706 | 57 | 15 | 0,4 | 6 | 0,5 |
| nowosądecki | 1322 | 227 | 227 | 1095 | 118 | 58 | 0,6 | 19 | 0,9 |
| nowotarski | 962 | 255 | 226 | 736 | 126 | 61 | 0,7 | 15 | 0,8 |
| tatrzański | 321 | 115 | 86 | 235 | 72 | 49 | 1,1 | 3 | 0,4 |
| Miasto na prawach powiatu City with powiat status | | | | | | | | | |
| Nowy Sącz | 432 | 432 | 99 | 333 | 106 | 106 | 1,3 | 13 | 1,5 |
| Podregion oświęcimski Subregion | 3607 | 1618 | 1052 | 2555 | 1058 | 669 | 1,7 | 30 | 0,5 |
| Powiaty: Powiats: | | | | | | | | | |
| chrzanowski | 694 | 445 | 263 | 431 | 296 | 230 | 2,3 | 6 | 0,5 |
| olkuski | 623 | 310 | 174 | 449 | 196 | 127 | 1,7 | 13 | 1,1 |
| oświęcimski | 887 | 466 | 271 | 616 | 282 | 189 | 1,8 | 5 | 0,3 |
| suski | 490 | 143 | 107 | 383 | 99 | 39 | 1,2 | 1 | 0,1 |
| wadowicki | 913 | 254 | 237 | 676 | 185 | 84 | 1,2 | 5 | 0,3 |
| Podregion tarnowski Subregion | 2610 | 943 | 617 | 1993 | 533 | 314 | 1,1 | 38 | 0,8 |
| Powiaty: Powiats: | | | | | | | | | |
| brzeski | 546 | 117 | 105 | 441 | 82 | 28 | 0,9 | 7 | 0,8 |
| dąbrowski | 321 | 96 | 64 | 257 | 45 | 18 | 0,8 | 2 | 0,3 |
| tarnowski | 1149 | 136 | 260 | 889 | 172 | 34 | 0,9 | 13 | 0,7 |
| Miasto na prawach powiatu City with powiat status | | | | | | | | | |
| Tarnów | 594 | 594 | 188 | 406 | 234 | 234 | 2,1 | 16 | 1,4 |

a Patrz uwagi ogólne, ust. 9 na str. 25. b Ze skutkami cywilnymi.

a See general notes, item 9 on page 25. b With civil consequences.

TABL. 9 (21). **ZGONY WEDŁUG WYBRANYCH GRUP PRZYCZYN^a W 2010 R.**
DEATHS BY SELECTED GROUPS OF CAUSES^a IN 2010

| WYSZCZEGÓLNIENIE SPECIFICATION | Ogółem <i>Total</i> | W tym z powodu <i>Of which caused by</i> | | | Ogółem <i>Total</i> | W tym z powodu <i>Of which caused by</i> | | |
|--|--|---|--|---|----------------------------------|---|--|---|
| | | nowotworów <i>neoplasms</i> | chorób układu krążenia <i>diseases of the circulatory system</i> | urazów i zatruc według zewnętrznej przy- czyny <i>injuries and poisonings by external cause</i> | | nowotworów <i>neoplasms</i> | chorób układu krążenia <i>diseases of the circulatory system</i> | urazów i zatruc według zewnętrznej przy- czyny <i>injuries and poisonings by external cause</i> |
| | w liczbach bezwzględnych <i>in absolute numbers</i> | | | | w odsetkach <i>in percent</i> | | | |
| WOJEWÓDZTWO VOIVODSHIP | 29633 | 7730 | 13918 | 1620 | 100,0 | 26,1 | 47,0 | 5,5 |
| Podregion krakowski Subregion | 6345 | 1565 | 3145 | 433 | 100,0 | 24,7 | 49,6 | 6,8 |
| Powiaty: Powiats: | | | | | | | | |
| bocheński | 863 | 175 | 469 | 64 | 100,0 | 20,3 | 54,3 | 7,4 |
| krakowski | 2389 | 623 | 1142 | 163 | 100,0 | 26,1 | 47,8 | 6,8 |
| miechowski | 621 | 134 | 303 | 57 | 100,0 | 21,6 | 48,8 | 9,2 |
| myślenicki | 984 | 238 | 492 | 68 | 100,0 | 24,2 | 50,0 | 6,9 |
| proszowicki | 521 | 140 | 256 | 29 | 100,0 | 26,9 | 49,1 | 5,6 |
| wielicki | 967 | 255 | 483 | 52 | 100,0 | 26,4 | 49,9 | 5,4 |
| Podregion m. Kraków Subregion | 7081 | 2048 | 3319 | 372 | 100,0 | 28,9 | 46,9 | 5,3 |
| Miasto na prawach powiatu City with powiat status | | | | | | | | |
| Kraków | 7081 | 2048 | 3319 | 372 | 100,0 | 28,9 | 46,9 | 5,3 |
| Podregion nowosądecki Subregion | 6169 | 1509 | 2670 | 291 | 100,0 | 24,5 | 43,3 | 4,7 |
| Powiaty: Powiats: | | | | | | | | |
| gorlicki | 941 | 188 | 490 | 34 | 100,0 | 20,0 | 52,1 | 3,6 |
| limanowski | 995 | 249 | 426 | 43 | 100,0 | 25,0 | 42,8 | 4,3 |
| nowosądecki | 1559 | 373 | 692 | 77 | 100,0 | 23,9 | 44,4 | 4,9 |
| nowotarski | 1441 | 364 | 557 | 81 | 100,0 | 25,3 | 38,7 | 5,6 |

^a Zgodnie z Międzynarodową Statystyczną Klasyfikacją Chorób i Problemów Zdrowotnych (X Rewizja).

^a In accordance with the International Statistical Classification of Diseases and Related Health Problems (ICD - 10 Revision).

TABL. 9 (21). ZGONY WEDŁUG WYBRANYCH GRUP PRZYCZYN^a W 2010 R. (dok.)
 DEATHS BY SELECTED GROUPS OF CAUSES^a IN 2010 (cont.)

| WYSZCZEGÓLNIENIE SPECIFICATION | Ogółem <i>Total</i> | W tym z powodu <i>Of which caused by</i> | | | Ogółem <i>Total</i> | W tym z powodu <i>Of which caused by</i> | | |
|---|--|---|---|--|----------------------------------|---|---|--|
| | | nowotwo- rów <i>neoplasms</i> | chorób układu krążenia <i>diseases of the circulatory system</i> | urazów i zatruc według zewnętr- nej przy- czyny <i>injuries and poisonings by external cause</i> | | nowo- tworów <i>neoplasms</i> | chorób układu krążenia <i>diseases of the circulatory system</i> | urazów i zatruc według zewnętr- nej przy- czyny <i>injuries and poisonings by external cause</i> |
| | w liczbach bezwzględnych <i>in absolute numbers</i> | | | | w odsetkach <i>in percent</i> | | | |
| Podregion nowosądecki (dok.) Subregion (cont.) | | | | | | | | |
| Powiaty (dok.): Powiats (cont.): | | | | | | | | |
| tatrzański | 603 | 150 | 255 | 27 | 100,0 | 24,9 | 42,3 | 4,5 |
| Miasto na prawach powiatu City with powiat status | | | | | | | | |
| Nowy Sącz | 630 | 185 | 250 | 29 | 100,0 | 29,4 | 39,7 | 4,6 |
| Podregion oświęcimski Subregion | 6034 | 1595 | 2988 | 338 | 100,0 | 26,4 | 49,5 | 5,6 |
| Powiaty: Powiats: | | | | | | | | |
| chrzanowski | 1323 | 374 | 668 | 56 | 100,0 | 28,3 | 50,5 | 4,2 |
| olkuski | 1153 | 295 | 606 | 62 | 100,0 | 25,6 | 52,6 | 5,4 |
| oświęcimski | 1405 | 375 | 660 | 102 | 100,0 | 26,7 | 47,0 | 7,3 |
| suski | 778 | 201 | 354 | 24 | 100,0 | 25,8 | 45,5 | 3,1 |
| wadowicki | 1375 | 350 | 700 | 94 | 100,0 | 25,5 | 50,9 | 6,8 |
| Podregion tarnowski | 4004 | 1013 | 1796 | 186 | 100,0 | 25,3 | 44,9 | 4,6 |
| Subregion | | | | | | | | |
| Powiaty: Powiats: | | | | | | | | |
| brzeski | 782 | 188 | 406 | 45 | 100,0 | 24,0 | 51,9 | 5,8 |
| dąbrowski | 574 | 141 | 267 | 27 | 100,0 | 24,6 | 46,5 | 4,7 |
| tarnowski | 1645 | 394 | 739 | 78 | 100,0 | 24,0 | 44,9 | 4,7 |
| Miasto na prawach powiatu City with powiat status | | | | | | | | |
| Tarnów | 1003 | 290 | 384 | 36 | 100,0 | 28,9 | 38,3 | 3,6 |

^a Zgodnie z Międzynarodową Statystyczną Klasyfikacją Chorób i Problemów Zdrowotnych (X Rewizja).

^a In accordance with the International Statistical Classification of Diseases and Related Health Problems (ICD - 10 Revision).

TABL. 10 (22). **MIGRACJE WEWNĘTRZNE I ZAGRANICZNE LUDNOŚCI NA POBYT STAŁY W 2011 R.***INTERNAL AND INTERNATIONAL MIGRATION OF POPULATION FOR PERMANENT RESIDENCE IN 2011*

| WYSZCZEGÓLNIENIE SPECIFICATION | Napływ ^a Inflow ^a | | | Odływ ^b Outflow ^b | | | Saldo migracji Net migration | |
|--|---|--------------------------------|---------------------------------|---|-------------------------------|--------------------------|---------------------------------|---|
| | ogółem total | w tym of which | | ogółem total | w tym of which | | ogółem total | na 1000 ludności per 1000 population |
| | | z miast from urban areas | z zagranicy immigra- tion | | do miast to urban areas | za granicę emigration | | |
| WOJEWÓDZTWO VOIVODSHIP | 34197 | 19381 | 2011 | 29897 | 12381 | 1494 | 4300 | 1,3 |
| Podregion krakowski Subregion | 9652 | 6663 | 255 | 5230 | 2492 | 162 | 4422 | 6,4 |
| Powiaty: Powiats: | | | | | | | | |
| bocheński | 1070 | 549 | 83 | 812 | 343 | 29 | 258 | 2,5 |
| krakowski | 4320 | 3297 | 75 | 1963 | 998 | 50 | 2357 | 9,0 |
| miechowski | 406 | 221 | 8 | 448 | 241 | 9 | -42 | -0,8 |
| myślenicki | 1238 | 741 | 39 | 861 | 352 | 43 | 377 | 3,1 |
| proszowicki | 387 | 188 | 8 | 352 | 165 | 6 | 35 | 0,8 |
| wielicki | 2231 | 1667 | 42 | 794 | 393 | 25 | 1437 | 12,6 |
| Podregion m. Kraków Subregion | 7801 | 4416 | 673 | 6826 | 2209 | 343 | 975 | 1,3 |
| Miasto na prawach powiatu City with powiat status | | | | | | | | |
| Kraków | 7801 | 4416 | 673 | 6826 | 2209 | 343 | 975 | 1,3 |
| Podregion nowosądecki Subregion | 6458 | 2966 | 459 | 6760 | 2730 | 310 | -302 | -0,4 |
| Powiaty: Powiats: | | | | | | | | |
| gorlicki | 949 | 425 | 21 | 1164 | 500 | 35 | -215 | -2,0 |
| limanowski | 1017 | 473 | 25 | 1046 | 381 | 36 | -29 | -0,2 |
| nowosądecki | 1943 | 1033 | 65 | 1870 | 832 | 45 | 73 | 0,4 |
| nowotarski | 1351 | 522 | 203 | 1335 | 502 | 99 | 16 | 0,1 |
| tatrzański | 614 | 254 | 110 | 475 | 203 | 24 | 139 | 2,1 |
| Miasto na prawach powiatu City with powiat status | | | | | | | | |
| Nowy Sącz | 584 | 259 | 35 | 870 | 312 | 71 | -286 | -3,4 |
| Podregion oświęcimski Subregion | 5940 | 3457 | 168 | 6351 | 3014 | 202 | -411 | -0,6 |
| Powiaty: Powiats: | | | | | | | | |
| chrzanowski | 1282 | 856 | 37 | 1418 | 762 | 55 | -136 | -1,1 |
| olkuski | 946 | 631 | 20 | 1152 | 600 | 27 | -206 | -1,8 |
| oświęcimski | 1551 | 891 | 35 | 1632 | 723 | 64 | -81 | -0,5 |
| suski | 662 | 299 | 41 | 639 | 324 | 32 | 23 | 0,3 |
| wadowicki | 1499 | 780 | 35 | 1510 | 605 | 24 | -11 | -0,1 |
| Podregion tarnowski Subregion | 4346 | 1879 | 456 | 4730 | 1936 | 477 | -384 | -0,8 |
| Powiaty: Powiats: | | | | | | | | |
| brzeski | 841 | 372 | 59 | 882 | 373 | 38 | -41 | -0,4 |
| dąbrowski | 490 | 194 | 57 | 502 | 238 | 32 | -12 | -0,2 |
| tarnowski | 2131 | 1068 | 254 | 1909 | 963 | 117 | 222 | 1,1 |
| Miasto na prawach powiatu City with powiat status | | | | | | | | |
| Tarnów | 884 | 245 | 86 | 1437 | 362 | 290 | -553 | -4,9 |

a Zameldowania. b Wymeldowania.

a Registrations. b Deregistrations.

TABL. 11 (23). **MIGRACJE WEWNĘTRZNE LUDNOŚCI NA POBYT STAŁY W 2011 R.**
INTERNAL MIGRATION OF POPULATION FOR PERMANENT RESIDENCE IN 2011

| WYSZCZEGÓLNIENIE SPECIFICATION | Napływ ^a Inflow ^a | | | Odływ ^b Outflow ^b | | | Saldo migracji Net migration | | |
|--|---|-------------------------------|------------------------------|---|-----------------------------------|----------------------------------|---------------------------------|--------------------------------------|-----------------------------|
| | ogółem total | do miast to urban areas | na wieś to rural areas | ogółem total | z miast from urban areas | ze wsi from rural areas | ogółem total | w mia- stach in urban areas | na wsi in rural areas |
| OGÓŁEM TOTAL | | | | | | | | | |
| WOJEWÓDZTWO VOIVODSHIP | 32186 | 14695 | 17491 | 28403 | 16121 | 12282 | 3783 | -1426 | 5209 |
| Podregion krakowski Subregion | 9397 | 2021 | 7376 | 5068 | 1539 | 3529 | 4329 | 482 | 3847 |
| Powiaty: Powiats: | | | | | | | | | |
| bocheński | 987 | 293 | 694 | 783 | 272 | 511 | 204 | 21 | 183 |
| krakowski | 4245 | 499 | 3746 | 1913 | 453 | 1460 | 2332 | 46 | 2286 |
| miechowski | 398 | 100 | 298 | 439 | 140 | 299 | -41 | -40 | -1 |
| myślenicki | 1199 | 260 | 939 | 818 | 313 | 505 | 381 | -53 | 434 |
| proszowicki | 379 | 62 | 317 | 346 | 86 | 260 | 33 | -24 | 57 |
| wielicki | 2189 | 807 | 1382 | 769 | 275 | 494 | 1420 | 532 | 888 |
| Podregion m. Kraków Subregion | 7128 | 7128 | x | 6483 | 6483 | x | 645 | 645 | x |
| Miasto na prawach powiatu City with powiat status | | | | | | | | | |
| Kraków | 7128 | 7128 | x | 6483 | 6483 | x | 645 | 645 | x |
| Podregion nowosądecki Subregion | 5999 | 1751 | 4248 | 6450 | 2767 | 3683 | -451 | -1016 | 565 |
| Powiaty: Powiats: | | | | | | | | | |
| gorlicki | 928 | 258 | 670 | 1129 | 466 | 663 | -201 | -208 | 7 |
| limanowski | 992 | 167 | 825 | 1010 | 256 | 754 | -18 | -89 | 71 |
| nowosądecki | 1878 | 258 | 1620 | 1825 | 542 | 1283 | 53 | -284 | 337 |
| nowotarski | 1148 | 305 | 843 | 1236 | 490 | 746 | -88 | -185 | 97 |
| tatrzański | 504 | 214 | 290 | 451 | 214 | 237 | 53 | 0 ^c | 53 |
| Miasto na prawach powiatu City with powiat status | | | | | | | | | |
| Nowy Sącz | 549 | 549 | x | 799 | 799 | x | -250 | -250 | x |
| Podregion oświęcimski Subregion | 5772 | 2410 | 3362 | 6149 | 3525 | 2624 | -377 | -1115 | 738 |
| Powiaty: Powiats: | | | | | | | | | |
| chrzanowski | 1245 | 727 | 518 | 1363 | 1007 | 356 | -118 | -280 | 162 |
| olkuski | 926 | 443 | 483 | 1125 | 695 | 430 | -199 | -252 | 53 |
| oświęcimski | 1516 | 673 | 843 | 1568 | 995 | 573 | -52 | -322 | 270 |
| suski | 621 | 194 | 427 | 607 | 205 | 402 | 14 | -11 | 25 |
| wadowicki | 1464 | 373 | 1091 | 1486 | 623 | 863 | -22 | -250 | 228 |
| Podregion tarnowski Subregion | 3890 | 1385 | 2505 | 4253 | 1807 | 2446 | -363 | -422 | 59 |
| Powiaty: Powiats: | | | | | | | | | |
| brzeski | 782 | 199 | 583 | 844 | 270 | 574 | -62 | -71 | 9 |
| dąbrowski | 433 | 133 | 300 | 470 | 148 | 322 | -37 | -15 | -22 |
| tarnowski | 1877 | 255 | 1622 | 1792 | 242 | 1550 | 85 | 13 | 72 |
| Miasto na prawach powiatu City with powiat status | | | | | | | | | |
| Tarnów | 798 | 798 | x | 1147 | 1147 | x | -349 | -349 | x |

a Zameldowania. b Wymeldowania. c Oznacza, że liczba zameldowań i wymeldowań równoważy się.

a Registrations. b Deregistrations. c Means, that number of registrations and number of deregistrations is balanced.

TABL. 11 (23). **MIGRACJE WEWNĘTRZNE LUDNOŚCI NA POBYT STAŁY W 2011 R. (dok.)**
INTERNAL MIGRATION OF POPULATION FOR PERMANENT RESIDENCE IN 2011
 (cont.)

| WYSZCZEGÓLNIENIE SPECIFICATION | Napływ ^a Inflow ^a | | | Odływ ^b Outflow ^b | | | Saldo migracji Net migration | | |
|-----------------------------------|---|-------------------------------|------------------------------|---|-----------------------------------|----------------------------------|---------------------------------|--------------------------------------|-----------------------------|
| | ogółem total | do miast to urban areas | na wieś to rural areas | ogółem total | z miast from urban areas | ze wsi from rural areas | ogółem total | w mia- stach in urban areas | na wsi in rural areas |
| | W tym KOBIETY | | | Of which FEMALES | | | | | |
| WOJEWÓDZTWO | 17697 | 8259 | 9438 | 15468 | 8578 | 6890 | 2229 | -319 | 2548 |
| VOIVODSHIP | | | | | | | | | |
| Podregion krakowski | 5051 | 1137 | 3914 | 2855 | 841 | 2014 | 2196 | 296 | 1900 |
| Subregion | | | | | | | | | |
| Powiaty: Powiats: | | | | | | | | | |
| bocheński | 554 | 173 | 381 | 469 | 162 | 307 | 85 | 11 | 74 |
| krakowski | 2234 | 288 | 1946 | 1053 | 249 | 804 | 1181 | 39 | 1142 |
| miechowski | 237 | 63 | 174 | 246 | 73 | 173 | -9 | -10 | 1 |
| myślenicki | 656 | 150 | 506 | 468 | 172 | 296 | 188 | -22 | 210 |
| proszowicki | 219 | 38 | 181 | 213 | 50 | 163 | 6 | -12 | 18 |
| wielicki | 1151 | 425 | 726 | 406 | 135 | 271 | 745 | 290 | 455 |
| Podregion | | | | | | | | | |
| m. Kraków | 4108 | 4108 | x | 3388 | 3388 | x | 720 | 720 | x |
| Subregion | | | | | | | | | |
| Miasto na prawach powiatu | | | | | | | | | |
| City with powiat status | | | | | | | | | |
| Kraków | 4108 | 4108 | x | 3388 | 3388 | x | 720 | 720 | x |
| Podregion | | | | | | | | | |
| nowosądecki | 3317 | 977 | 2340 | 3598 | 1497 | 2101 | -281 | -520 | 239 |
| Subregion | | | | | | | | | |
| Powiaty: Powiats: | | | | | | | | | |
| gorlicki | 497 | 138 | 359 | 604 | 248 | 356 | -107 | -110 | 3 |
| limanowski | 533 | 91 | 442 | 570 | 133 | 437 | -37 | -42 | 5 |
| nowosądecki | 1043 | 141 | 902 | 1020 | 291 | 729 | 23 | -150 | 173 |
| nowotarski | 640 | 172 | 468 | 713 | 262 | 451 | -73 | -90 | 17 |
| tatrzański | 295 | 126 | 169 | 265 | 137 | 128 | 30 | -11 | 41 |
| Miasto na prawach powiatu | | | | | | | | | |
| City with powiat status | | | | | | | | | |
| Nowy Sącz | 309 | 309 | x | 426 | 426 | x | -117 | -117 | x |
| Podregion | | | | | | | | | |
| oświęcimski | 3137 | 1296 | 1841 | 3351 | 1901 | 1450 | -214 | -605 | 391 |
| Subregion | | | | | | | | | |
| Powiaty: Powiats: | | | | | | | | | |
| chrzanowski | 670 | 383 | 287 | 719 | 523 | 196 | -49 | -140 | 91 |
| olkuski | 508 | 245 | 263 | 620 | 372 | 248 | -112 | -127 | 15 |
| oświęcimski | 814 | 364 | 450 | 854 | 540 | 314 | -40 | -176 | 136 |
| suski | 339 | 110 | 229 | 339 | 113 | 226 | 0 ^c | -3 | 3 |
| wadowicki | 806 | 194 | 612 | 819 | 353 | 466 | -13 | -159 | 146 |
| Podregion tarnowski | 2084 | 741 | 1343 | 2276 | 951 | 1325 | -192 | -210 | 18 |
| Subregion | | | | | | | | | |
| Powiaty: Powiats: | | | | | | | | | |
| brzeski | 410 | 106 | 304 | 452 | 148 | 304 | -42 | -42 | x |
| dąbrowski | 253 | 81 | 172 | 270 | 79 | 191 | -17 | 2 | -19 |
| tarnowski | 1011 | 144 | 867 | 960 | 130 | 830 | 51 | 14 | 37 |
| Miasto na prawach powiatu | | | | | | | | | |
| City with powiat status | | | | | | | | | |
| Tarnów | 410 | 410 | x | 594 | 594 | x | -184 | -184 | x |

a Zameldowania. b Wymeldowania. c Oznacza, że liczba zameldowań i wymeldowań równoważy się.

a Registrations. b Deregistrations. c Means, that number of registrations and number of deregistrations is balanced.

TABL. 12 (24). **MIGRACJE WEWNĘTRZNE LUDNOŚCI NA POBYT CZASOWY W 2011 R.**
Stan w dniu 31 XII
INTERNAL MIGRATION OF POPULATION FOR TEMPORARY STAY IN 2011
As of 31 XII

| WYSZCZEGÓLNIENIE SPECIFICATION | Zameldowani na pobyt czasowy <i>Registered for temporary stay</i> | | | Czasowo nieobecni w miejscu stałego zameldowania <i>Temporarily absent from place of permanent residence</i> | | | Saldo <i>Net migration</i> | | |
|---|---|----------------------------------|--------------------------------|--|----------------------------------|--------------------------------|-------------------------------|----------------------------------|--------------------------------|
| | ogółem <i>total</i> | miasta <i>urban areas</i> | wieś <i>rural areas</i> | ogółem <i>total</i> | miasta <i>urban areas</i> | wieś <i>rural areas</i> | ogółem <i>total</i> | miasta <i>urban areas</i> | wieś <i>rural areas</i> |
| WOJEWÓDZTWO VOIVODSHIP | 69600 | 45286 | 24314 | 58039 | 29512 | 28527 | 11561 | 15774 | -4213 |
| Podregion krakowski <i>Subregion</i> | 12874 | 3690 | 9184 | 11369 | 2735 | 8634 | 1505 | 955 | 550 |
| Powiaty: Powiats: | | | | | | | | | |
| bocheński | 1953 | 873 | 1080 | 2042 | 675 | 1367 | -89 | 198 | -287 |
| krakowski | 4984 | 873 | 4111 | 3906 | 680 | 3226 | 1078 | 193 | 885 |
| miechowski | 957 | 276 | 681 | 1153 | 275 | 878 | -196 | 1 | -197 |
| myślenicki | 2154 | 768 | 1386 | 1861 | 496 | 1365 | 293 | 272 | 21 |
| proszowicki | 810 | 204 | 606 | 904 | 178 | 726 | -94 | 26 | -120 |
| wielicki | 2016 | 696 | 1320 | 1503 | 431 | 1072 | 513 | 265 | 248 |
| Podregion m. Kraków <i>Subregion</i> | 28099 | 28099 | x | 11506 | 11506 | x | 16593 | 16593 | x |
| Miasto na prawach powiatu <i>City with powiat status</i> | | | | | | | | | |
| Kraków | 28099 | 28099 | x | 11506 | 11506 | x | 16593 | 16593 | x |
| Podregion nowosądecki <i>Subregion</i> | 11164 | 4834 | 6330 | 14391 | 5669 | 8722 | -3227 | -835 | -2392 |
| Powiaty: Powiats: | | | | | | | | | |
| gorlicki | 1443 | 548 | 895 | 2409 | 900 | 1509 | -966 | -352 | -614 |
| limanowski | 2158 | 540 | 1618 | 2517 | 561 | 1956 | -359 | -21 | -338 |
| nowosądecki | 2717 | 776 | 1941 | 3886 | 950 | 2936 | -1169 | -174 | -995 |
| nowotarski | 2371 | 968 | 1403 | 2840 | 1028 | 1812 | -469 | -60 | -409 |
| tatrzański | 1209 | 736 | 473 | 1207 | 698 | 509 | 2 | 38 | -36 |
| Miasto na prawach powiatu <i>City with powiat status</i> | | | | | | | | | |
| Nowy Sącz | 1266 | 1266 | x | 1532 | 1532 | x | -266 | -266 | x |
| Podregion oświęcimski <i>Subregion</i> | 10087 | 5111 | 4976 | 12387 | 6401 | 5986 | -2300 | -1290 | -1010 |
| Powiaty: Powiats: | | | | | | | | | |
| chrzanowski | 2124 | 1352 | 772 | 2720 | 1800 | 920 | -596 | -448 | -148 |
| olkuski | 1707 | 807 | 900 | 2164 | 1221 | 943 | -457 | -414 | -43 |
| oświęcimski | 2344 | 1421 | 923 | 2787 | 1725 | 1062 | -443 | -304 | -139 |
| suski | 1522 | 609 | 913 | 1771 | 521 | 1250 | -249 | 88 | -337 |
| wadowicki | 2390 | 922 | 1468 | 2945 | 1134 | 1811 | -555 | -212 | -343 |
| Podregion tarnowski <i>Subregion</i> | 7376 | 3552 | 3824 | 8386 | 3201 | 5185 | -1010 | 351 | -1361 |
| Powiaty: Powiats: | | | | | | | | | |
| brzeski | 1319 | 283 | 1036 | 1602 | 396 | 1206 | -283 | -113 | -170 |
| dąbrowski | 869 | 332 | 537 | 1138 | 255 | 883 | -269 | 77 | -346 |
| tarnowski | 2797 | 546 | 2251 | 3562 | 466 | 3096 | -765 | 80 | -845 |
| Miasto na prawach powiatu <i>City with powiat status</i> | | | | | | | | | |
| Tarnów | 2391 | 2391 | x | 2084 | 2084 | x | 307 | 307 | x |

DZIAŁ V RYNEK PRACY
CHAPTER V LABOUR MARKET

TABL. 1 (25). PRACUJĄCY^a W 2011 R.
Stan w dniu 31 XII
EMPLOYED PERSONS^a IN 2011
As of 31 XII

| WYSZCZEGÓLNIENIE SPECIFICATION | Ogółem Grand total | | Sektor Sector | | W tym Of which | | |
|--|-----------------------|---------------------------------------|---------------------|---------------------|--|--|--|
| | ogółem total | w tym kobiety of which women | publiczny public | prywatny private | Przemysł i budownictwo Industry and construction | Sekcje G, H, I, J ^b Sections G, H, I, J ^b | Pozostałe usługi ^b Other services ^b |
| WOJEWÓDZTWO VOIVODSHIP | 706124 | 350530 | 254961 | 451163 | 236033 | 175919 | 262531 |
| Podregion krakowski Subregion | 101862 | 51075 | 33328 | 68534 | 40778 | 24744 | 33512 |
| POWIAT BOCHEŃSKI | 16434 | 8075 | 6309 | 10125 | 7386 | 2825 | 5807 |
| Gminy miejskie: Urban gminas: | | | | | | | |
| Bochnia | 9922 | 4759 | 3333 | 6589 | 4633 | 1972 | 3001 |
| Gminy miejsko-wiejskie: Urban-rural gminas: | | | | | | | |
| Nowy Wiśnicz | 1625 | 690 | 825 | 800 | 544 | 234 | 829 |
| w tym miasto | 767 | 425 | 628 | 139 | 101 | 134 | 514 |
| of which city | | | | | | | |
| Gminy wiejskie: Rural gminas: | | | | | | | |
| Bochnia | 1494 | 710 | 512 | 982 | 846 | 142 | 493 |
| Drwinia | 389 | 200 | 231 | 158 | 142 | 33 | 191 |
| Lipnica Murowana | 384 | 248 | 193 | 191 | 121 | 75 | 185 |
| Łapanów | 867 | 446 | 444 | 423 | 362 | 124 | 372 |
| Rzezawa | 705 | 403 | 339 | 366 | 324 | 46 | 325 |
| Trzciana | 512 | 290 | 177 | 335 | 218 | 99 | 181 |
| Żegocina | 536 | 329 | 255 | 281 | 196 | 100 | 230 |
| POWIAT KRAKOWSKI | 41147 | 19708 | 10732 | 30415 | 16130 | 12599 | 11287 |
| Gminy miejsko-wiejskie: Urban-rural gminas: | | | | | | | |
| Krzeszowice | 3984 | 1996 | 1801 | 2183 | 1749 | 769 | 1252 |
| w tym miasto | 2925 | 1436 | 1355 | 1570 | 1356 | 583 | 799 |
| of which city | | | | | | | |
| Skala | 877 | 515 | 451 | 426 | 179 | 194 | 430 |
| w tym miasto | 544 | 341 | 282 | 262 | 139 | 111 | 277 |
| of which city | | | | | | | |
| Skawina | 11423 | 5040 | 2085 | 9338 | 6797 | 1864 | 2577 |
| w tym miasto | 10077 | 4401 | 1526 | 8551 | 6162 | 1752 | 2001 |
| of which city | | | | | | | |
| Słomniki | 1417 | 685 | 430 | 987 | 653 | 288 | 310 |
| w tym miasto | 588 | 358 | 216 | 372 | 200 | 203 | 157 |
| of which city | | | | | | | |

^a Według faktycznego miejsca pracy i rodzaju działalności; bez podmiotów gospodarczych o liczbie pracujących do 9 osób oraz pracujących w gospodarstwach indywidualnych w rolnictwie. ^b Patrz uwagi ogólne, ust. 5 na str. 12.

^a By actual workplace and kind of activity; excluding economic entities employing up to 9 persons as well as employed persons on private farms in agriculture. ^b See general notes, item 5 on page 12.

TABL. 1 (25). **PRACUJĄCY^a W 2011 R. (cd.)**
Stan w dniu 31 XII
EMPLOYED PERSONS^a IN 2011 (cont.)
As of 31 XII

| WYSZCZEGÓLNIENIE SPECIFICATION | Ogółem Grand total | | Sektor Sector | | W tym Of which | | |
|---|-----------------------|---------------------------------------|---------------------|---------------------|--|--|--|
| | ogółem total | w tym kobiety of which women | publiczny public | prywatny private | Przemysł i budow- nictwo Industry and construc- tion | Sekcje G, H, I, J ^b Sections G, H, I, J ^b | Pozostałe usługi ^b Other services ^b |
| POWIAT KRAKOWSKI (dok.) | | | | | | | |
| Gminy miejsko-wiejskie (dok.): Urban-rural gminas (cont.): | | | | | | | |
| Świątniki Górne | 1017 | 400 | 235 | 782 | 548 | 175 | 284 |
| w tym miasto of which city | 388 | 204 | 169 | 219 | 149 | 54 | 176 |
| Gminy wiejskie: Rural gminas: | | | | | | | |
| Czemichów | 970 | 537 | 397 | 573 | 385 | 185 | 386 |
| Igołomia-Wawrzeńczyce | 483 | 260 | 200 | 283 | # | 220 | 175 |
| Iwanowice | 390 | 258 | 189 | 201 | 63 | 90 | 224 |
| Jerzmanowice-Przeginia | 517 | 310 | 273 | 244 | 107 | 136 | 259 |
| Kocmyrzów-Luborzycza | 673 | 404 | 268 | 405 | 211 | 164 | 283 |
| Liszki | 2194 | 902 | 378 | 1816 | 1105 | 683 | 375 |
| Michałowice | 607 | 306 | 269 | 338 | 217 | 124 | 215 |
| Mogilany | 1674 | 725 | 325 | 1349 | 410 | 761 | 447 |
| Sułoszowa | 271 | 189 | 161 | 110 | # | 45 | 175 |
| Wielka Wieś | 2382 | 1211 | 329 | 2053 | 423 | 1484 | 467 |
| Zabierzów | 10237 | 5069 | 2150 | 8087 | 2377 | 4965 | 2746 |
| Zielonki | 2031 | 901 | 791 | 1240 | 823 | 452 | 682 |
| POWIAT MIECHOWSKI | 5350 | 3149 | 2904 | 2446 | 919 | 1308 | 2855 |
| Gminy miejsko-wiejskie: Urban-rural gminas: | | | | | | | |
| Miechów | 3484 | 2066 | 1919 | 1565 | 514 | 919 | 1923 |
| w tym miasto of which city | 3102 | 1929 | 1814 | 1288 | 449 | 719 | 1814 |
| Gminy wiejskie: Rural gminas: | | | | | | | |
| Charsznica | 608 | 329 | 258 | 350 | 191 | 174 | 225 |
| Golcza | 315 | 161 | 162 | 153 | # | # | 153 |
| Kozłów | 224 | 120 | 112 | 112 | # | 47 | 112 |
| Książ Wielki | 431 | 281 | 284 | 147 | # | 91 | 276 |
| Raclawice | 170 | 104 | 76 | 94 | # | # | 74 |
| Słaboszów | 118 | 88 | 93 | 25 | - | # | 92 |

a Według faktycznego miejsca pracy i rodzaju działalności; bez podmiotów gospodarczych o liczbie pracujących do 9 osób oraz pracujących w gospodarstwach indywidualnych w rolnictwie. b Patrz uwagi ogólne, ust. 5 na str. 12.

a By actual workplace and kind of activity; excluding economic entities employing up to 9 persons as well as employed persons on private farms in agriculture. b See general notes, item 5 on page 12.

TABL. 1 (25). **PRACUJĄCY^a W 2011 R. (cd.)**

Stan w dniu 31 XII

EMPLOYED PERSONS^a IN 2011 (cont.)

As of 31 XII

| WYSZCZEGÓLNIENIE SPECIFICATION | Ogółem Grand total | | Sektor Sector | | W tym Of which | | |
|--|-----------------------|---------------------------------------|---------------------|---------------------|--|--|--|
| | ogółem total | w tym kobiety of which women | publiczny public | prywatny private | Przemysł i budownictwo Industry and construction | Sekcje G, H, I, J ^b Sections G, H, I, J ^b | Pozostałe usługi ^b Other services ^b |
| POWIAT MYŚLENICKI | 17109 | 9511 | 5898 | 11211 | 7414 | 3345 | 5999 |
| Gminy miejsko-wiejskie: Urban-rural gminas: | | | | | | | |
| Dobczyce | 3457 | 1815 | 717 | 2740 | 1985 | 708 | 716 |
| w tym miasto of which city | 2541 | 1325 | 608 | 1933 | 1297 | 591 | 608 |
| Myślenice | 8005 | 4605 | 3005 | 5000 | 3139 | 1489 | 3172 |
| w tym miasto of which city | 6486 | 3849 | 2486 | 4000 | 2510 | 1226 | 2551 |
| Sułkowice | 1873 | 897 | 578 | 1295 | 932 | 354 | 569 |
| w tym miasto of which city | 1138 | 550 | 333 | 805 | 574 | 179 | 371 |
| Gminy wiejskie: Rural gminas: | | | | | | | |
| Lubień | 469 | 307 | 284 | 185 | 101 | 79 | 279 |
| Pcim | 1351 | 774 | 409 | 942 | 499 | 443 | 394 |
| Raciechowice | 460 | 241 | 218 | 242 | 176 | 54 | 207 |
| Siepraw | 653 | 364 | 225 | 428 | 325 | 84 | 224 |
| Tokarnia | 464 | 271 | 248 | 216 | 153 | 70 | 235 |
| Wiśniowa | 377 | 237 | 214 | 163 | 104 | 64 | 203 |
| POWIAT PROSZOWICKI | 4205 | 2611 | 2235 | 1970 | 811 | 996 | 2135 |
| Gminy miejsko-wiejskie: Urban-rural gminas: | | | | | | | |
| Nowe Brzesko | 410 | 246 | 168 | 242 | # | 169 | 159 |
| w tym miasto of which city | 242 | 142 | 62 | 180 | # | 161 | 53 |
| Proszowice | 2345 | 1536 | 1418 | 927 | 382 | 454 | 1339 |
| w tym miasto of which city | 1941 | 1297 | 1253 | 688 | 255 | 334 | 1196 |
| Gminy wiejskie: Rural gminas: | | | | | | | |
| Koniusza | 835 | 451 | 355 | 480 | 243 | 224 | 348 |
| Koszyce | 232 | 147 | 97 | 135 | # | 68 | 100 |
| Palecznica | 184 | 126 | 104 | 80 | - | 81 | 97 |
| Radziemice | 199 | 105 | 93 | 106 | # | - | 92 |

a Według faktycznego miejsca pracy i rodzaju działalności; bez podmiotów gospodarczych o liczbie pracujących do 9 osób oraz pracujących w gospodarstwach indywidualnych w rolnictwie. b Patrz uwagi ogólne, ust. 5 na str. 12.

a By actual workplace and kind of activity; excluding economic entities employing up to 9 persons as well as employed persons on private farms in agriculture. b See general notes, item 5 on page 12.

TABL. 1 (25). **PRACUJĄCY^a W 2011 R. (cd.)**
Stan w dniu 31 XII
EMPLOYED PERSONS^a IN 2011 (cont.)
As of 31 XII

| WYSZCZEGÓLNIENIE SPECIFICATION | Ogółem <i>Grand total</i> | | Sektor <i>Sector</i> | | W tym <i>Of which</i> | | |
|---|------------------------------|---|----------------------------|----------------------------|--|---|---|
| | ogółem <i>total</i> | w tym kobiety <i>of which women</i> | publiczny <i>public</i> | prywatny <i>private</i> | Przemysł i budow- nictwo <i>Industry and construc- tion</i> | Sekcje G, H, I, J ^b <i>Sections G, H, I, J^b</i> | Pozostałe usługi ^b <i>Other services^b</i> |
| POWIAT WIELICKI | 17617 | 8021 | 5250 | 12367 | 8118 | 3671 | 5429 |
| Gminy miejsko-wiejskie: <i>Urban-rural gminas:</i> | | | | | | | |
| Niepołomice | 6651 | 2531 | 1025 | 5626 | 4793 | 705 | 1054 |
| w tym miasto <i>of which city</i> | 4849 | 1882 | 718 | 4131 | 3487 | 549 | 757 |
| Wieliczka | 7806 | 3985 | 3152 | 4654 | 2048 | 2149 | 3395 |
| w tym miasto <i>of which city</i> | 6067 | 3127 | 2634 | 3433 | 1345 | 1711 | 2800 |
| Gminy wiejskie: <i>Rural gminas:</i> | | | | | | | |
| Biskupice | 455 | 263 | 203 | 252 | 114 | 92 | 245 |
| Gdów | 1544 | 758 | 540 | 1004 | 531 | 506 | 457 |
| Kłaj | 1161 | 484 | 330 | 831 | 632 | 219 | 278 |
| Podregion m. Kraków <i>Subregion</i> | 287479 | 144539 | 98736 | 188743 | 66393 | 81942 | 120674 |
| Miasto na prawach powiatu <i>City with powiat status</i> | | | | | | | |
| Kraków | 287479 | 144539 | 98736 | 188743 | 66393 | 81942 | 120674 |
| Podregion nowosądecki <i>Subregion</i> | 117764 | 59040 | 46451 | 71313 | 40146 | 30212 | 43746 |
| POWIAT GORLIICKI | 16012 | 7469 | 6310 | 9702 | 6424 | 2795 | 6248 |
| Gminy miejskie: <i>Urban gminas:</i> | | | | | | | |
| Gorlice | 10158 | 4158 | 3181 | 6977 | 4696 | 1819 | 3377 |
| Gminy miejsko-wiejskie: <i>Urban-rural gminas:</i> | | | | | | | |
| Biecz | 1681 | 770 | 716 | 965 | 722 | 281 | 619 |
| w tym miasto <i>of which city</i> | 869 | 419 | 390 | 479 | 377 | 87 | 354 |
| Bobowa | 691 | 467 | 358 | 333 | 177 | 128 | 374 |
| w tym miasto <i>of which city</i> | 480 | 340 | 211 | 269 | 143 | 81 | 244 |

^a Według faktycznego miejsca pracy i rodzaju działalności; bez podmiotów gospodarczych o liczbie pracujących do 9 osób oraz pracujących w gospodarstwach indywidualnych w rolnictwie. ^b Patrz uwagi ogólne, ust. 5 na str. 12.

^a By actual workplace and kind of activity; excluding economic entities employing up to 9 persons as well as employed persons on private farms in agriculture. ^b See general notes, item 5 on page 12.

TABL. 1 (25). **PRACUJĄCY^a W 2011 R. (cd.)**

Stan w dniu 31 XII

EMPLOYED PERSONS^a IN 2011 (cont.)

As of 31 XII

| WYSZCZEGÓLNIENIE SPECIFICATION | Ogółem Grand total | | Sektor Sector | | W tym Of which | | |
|-----------------------------------|-----------------------|---------------------------------------|---------------------|---------------------|---|--|--|
| | ogółem total | w tym kobiety of which women | publiczny public | prywatny private | Przemysł i budownictwo Industry and construction | Sekcje G, H, I, J ^b Sections G, H, I, J ^b | Pozostałe usługi ^b Other services ^b |
| POWIAT GORLIICKI (dok.) | | | | | | | |
| Gminy wiejskie: Rural gminas: | | | | | | | |
| Gorlice | 965 | 562 | 583 | 382 | 240 | 130 | 556 |
| Lipinki | 472 | 284 | 246 | 226 | 117 | 136 | 204 |
| Łużna | 469 | 310 | 244 | 225 | 107 | 124 | 229 |
| Moszczenica | 205 | 125 | 124 | 81 | # | # | 123 |
| Ropa | 250 | 181 | 221 | 29 | # | # | 184 |
| Sękowa | 310 | 184 | 174 | 136 | 66 | 21 | 196 |
| Uście Gorlickie | 811 | 428 | 463 | 348 | 262 | 83 | 386 |
| POWIAT LIMANOWSKI | 15119 | 7837 | 5987 | 9132 | 5880 | 2970 | 5832 |
| Gminy miejskie: Urban gminas: | | | | | | | |
| Limanowa | 6760 | 3574 | 2736 | 4024 | 2551 | 1400 | 2588 |
| Mszana Dolna | 1718 | 867 | 575 | 1143 | 607 | 505 | 558 |
| Gminy wiejskie: Rural gminas: | | | | | | | |
| Dobra | 751 | 414 | 316 | 435 | 316 | 116 | 302 |
| Jodłownik | 599 | 260 | 251 | 348 | 205 | 118 | 237 |
| Kamienica | 546 | 255 | 226 | 320 | 231 | 72 | 223 |
| Laskowa | 535 | 310 | 252 | 283 | 174 | 89 | 262 |
| Limanowa | 1138 | 511 | 415 | 723 | 511 | 209 | 414 |
| Łukowica | 359 | 258 | 240 | 119 | # | 74 | 231 |
| Mszana Dolna | 589 | 371 | 307 | 282 | 142 | 64 | 361 |
| Niedźwiedź | 440 | 306 | 276 | 164 | # | 55 | 253 |
| Słopnice | 352 | 165 | 174 | 178 | 127 | 47 | 171 |
| Tymbark | 1332 | 546 | 219 | 1113 | 852 | 221 | 232 |
| POWIAT NOWOSĄDECKI | 22781 | 10791 | 9109 | 13672 | 8942 | 4995 | 8194 |
| Gminy miejskie: Urban gminas: | | | | | | | |
| Grybów | 1396 | 712 | 707 | 689 | 427 | 423 | 494 |

^a Według faktycznego miejsca pracy i rodzaju działalności; bez podmiotów gospodarczych o liczbie pracujących do 9 osób oraz pracujących w gospodarstwach indywidualnych w rolnictwie. ^b Patrz uwagi ogólne, ust. 5 na str. 12.

^a By actual workplace and kind of activity; excluding economic entities employing up to 9 persons as well as employed persons on private farms in agriculture. ^b See general notes, item 5 on page 12.

TABL. 1 (25). **PRACUJĄCY^a W 2011 R. (cd.)**
Stan w dniu 31 XII
EMPLOYED PERSONS^a IN 2011 (cont.)
As of 31 XII

| WYSZCZEGÓLNIENIE SPECIFICATION | Ogółem Grand total | | Sektor Sector | | W tym Of which | | |
|--|-----------------------|---------------------------------------|---------------------|---------------------|--|--|--|
| | ogółem total | w tym kobiety of which women | publiczny public | prywatny private | Przemysł i budow- nictwo Industry and construc- tion | Sekcje G, H, I, J ^b Sections G, H, I, J ^b | Pozostałe usługi ^b Other services ^b |
| POWIAT NOWOSĄDECKI (dok.) | | | | | | | |
| Gminy miejsko-wiejskie: Urban-rural gminas: | | | | | | | |
| Krynica-Zdrój | 4101 | 2151 | 1972 | 2129 | 1258 | 1063 | 1680 |
| w tym miasto | 3401 | 1927 | 1828 | 1573 | 766 | 998 | 1546 |
| of which city | | | | | | | |
| Muszyna | 1375 | 714 | 705 | 670 | 461 | 380 | 496 |
| w tym miasto | 733 | 463 | 482 | 251 | 134 | 178 | 392 |
| of which city | | | | | | | |
| Piwniczna-Zdrój | 974 | 503 | 378 | 596 | 220 | 378 | 320 |
| w tym miasto | 616 | 345 | 272 | 344 | 154 | 173 | 240 |
| of which city | | | | | | | |
| Stary Sącz | 2543 | 1071 | 814 | 1729 | 562 | 859 | 1018 |
| w tym miasto | 1830 | 709 | 548 | 1282 | 299 | 701 | 751 |
| of which city | | | | | | | |
| Gminy wiejskie: Rural gminas: | | | | | | | |
| Chelmiec | 3749 | 1235 | 875 | 2874 | 2466 | 479 | 793 |
| Gródek nad Dunajcem | 630 | 329 | 490 | 140 | 159 | 77 | 383 |
| Grybów | 2039 | 942 | 636 | 1403 | 1177 | 239 | 591 |
| Kamionka Wielka | 570 | 312 | 251 | 319 | 283 | 16 | 264 |
| Korzenna | 952 | 542 | 387 | 565 | 409 | 146 | 381 |
| Łabowa | 534 | 213 | 195 | 339 | 235 | 46 | 199 |
| Łącko | 1020 | 558 | 477 | 543 | 252 | 271 | 449 |
| Łososina Dolna | 1093 | 500 | 334 | 759 | 456 | 294 | 311 |
| Nawojowa | 877 | 476 | 381 | 496 | 419 | 71 | 354 |
| Podegrodzie | 674 | 387 | 343 | 331 | 120 | 146 | 363 |
| Rytko | 254 | 146 | 164 | 90 | 38 | 107 | 98 |
| POWIAT NOWOTARSKI | 23143 | 12589 | 9638 | 13505 | 7279 | 6325 | 8853 |
| Gminy miejskie: Urban gminas: | | | | | | | |
| Nowy Targ | 9087 | 5042 | 3642 | 5445 | 2839 | 2544 | 3382 |

^a Według faktycznego miejsca pracy i rodzaju działalności; bez podmiotów gospodarczych o liczbie pracujących do 9 osób oraz pracujących w gospodarstwach indywidualnych w rolnictwie. ^b Patrz uwagi ogólne, ust. 5 na str. 12.

^a By actual workplace and kind of activity; excluding economic entities employing up to 9 persons as well as employed persons on private farms in agriculture. ^b See general notes, item 5 on page 12.

TABL. 1 (25). **PRACUJĄCY^a W 2011 R. (cd.)**

Stan w dniu 31 XII

EMPLOYED PERSONS^a IN 2011 (cont.)

As of 31 XII

| WYSZCZEGÓLNIENIE SPECIFICATION | Ogółem <i>Grand total</i> | | Sektor <i>Sector</i> | | W tym <i>Of which</i> | | |
|---|------------------------------|---|----------------------------|----------------------------|---|---|---|
| | ogółem <i>total</i> | w tym kobiety <i>of which women</i> | publiczny <i>public</i> | prywatny <i>private</i> | Przemysł i budownictwo <i>Industry and construction</i> | Sekcje G, H, I, J ^b <i>Sections G, H, I, J^b</i> | Pozostałe usługi ^b <i>Other services^b</i> |
| POWIAT NOWOTARSKI (dok.) | | | | | | | |
| Gminy miejsko-wiejskie: <i>Urban-rural gminas:</i> | | | | | | | |
| Rabka-Zdrój | 3530 | 2060 | 1918 | 1612 | 561 | 1252 | 1618 |
| w tym miasto <i>of which city</i> | 3254 | 1923 | 1829 | 1425 | 491 | 1154 | 1531 |
| Szczawnica | 1002 | 628 | 306 | 696 | 136 | 350 | 436 |
| w tym miasto <i>of which city</i> | 929 | 584 | 280 | 649 | 131 | 350 | 413 |
| Gminy wiejskie: <i>Rural gminas:</i> | | | | | | | |
| Czarny Dunajec | 1341 | 860 | 489 | 852 | 563 | 272 | 486 |
| Czorsztyn | 762 | 319 | 244 | 518 | 273 | 265 | 218 |
| Jabłonka | 1778 | 901 | 579 | 1199 | 875 | 337 | 539 |
| Krościenko nad Dunajcem | 675 | 429 | 371 | 304 | 104 | 219 | 318 |
| Lipnica Wielka | 265 | 180 | 194 | 71 | 35 | 40 | 178 |
| Łąpsze Niżne | 455 | 287 | 362 | 93 | 138 | 87 | 217 |
| Nowy Targ | 1046 | 532 | 516 | 530 | 368 | 175 | 494 |
| Ochotnica Dolna | 1057 | 395 | 198 | 859 | 724 | 140 | 185 |
| Raba Wyżna | 818 | 414 | 353 | 465 | 321 | 103 | 350 |
| Spytkowice | 473 | 190 | 142 | 331 | 160 | 181 | 124 |
| Szaflary | 854 | 352 | 324 | 530 | 182 | 360 | 308 |
| POWIAT TATRZAŃSKI | 10405 | 6502 | 4892 | 5513 | 1257 | 4068 | 4739 |
| Gminy miejskie: <i>Urban gminas:</i> | | | | | | | |
| Zakopane | 7531 | 4771 | 3687 | 3844 | 869 | 3068 | 3315 |
| Gminy wiejskie: <i>Rural gminas:</i> | | | | | | | |
| Biały Dunajec | 308 | 174 | 168 | 140 | # | 26 | 165 |
| Bukowina Tatrzańska | 1244 | 743 | 310 | 934 | # | 477 | 672 |
| Kościelisko | 685 | 421 | 350 | 335 | 91 | 293 | 274 |
| Poronin | 637 | 393 | 377 | 260 | 117 | 204 | 313 |
| Miasto na prawach powiatu <i>City with powiat status</i> | | | | | | | |
| Nowy Sącz | 30304 | 13852 | 10515 | 19789 | 10364 | 9059 | 9880 |

^a Według faktycznego miejsca pracy i rodzaju działalności; bez podmiotów gospodarczych o liczbie pracujących do 9 osób oraz pracujących w gospodarstwach indywidualnych w rolnictwie. ^b Patrz uwagi ogólne, ust. 5 na str. 12.

^a By actual workplace and kind of activity; excluding economic entities employing up to 9 persons as well as employed persons on private farms in agriculture. ^b See general notes, item 5 on page 12.

TABL. 1 (25). **PRACUJĄCY^a W 2011 R. (cd.)**
Stan w dniu 31 XII
EMPLOYED PERSONS^a IN 2011 (cont.)
As of 31 XII

| WYSZCZEGÓLNIENIE SPECIFICATION | Ogółem Grand total | | Sektor Sector | | W tym Of which | | |
|--|-----------------------|---------------------------------------|---------------------|---------------------|--|--|--|
| | ogółem total | w tym kobiety of which women | publiczny public | prywatny private | Przemysł i budow- nictwo Industry and construc- tion | Sekcje G, H, I, J ^b Sections G, H, I, J ^b | Pozostałe usługi ^b Other services ^b |
| Podregion oświęcimski <i>Subregion</i> | 117949 | 56796 | 42120 | 75829 | 57969 | 21225 | 34530 |
| POWIAT CHRZANOWSKI | 25357 | 11653 | 8328 | 17029 | 13046 | 3955 | 7626 |
| Gminy miejsko-wiejskie: <i>Urban-rural gminas:</i> | | | | | | | |
| Alwernia | 1604 | 672 | 622 | 982 | 585 | 566 | 435 |
| w tym miasto | 959 | 458 | 444 | 515 | 573 | 120 | 259 |
| Chrzanów | 12061 | 6730 | 4348 | 7713 | 5507 | 1602 | 4425 |
| w tym miasto | 11594 | 6477 | 4114 | 7480 | 5308 | 1568 | 4194 |
| Libiąż | 4901 | 1296 | 697 | 4204 | # | 326 | 757 |
| w tym miasto | 4742 | 1192 | 613 | 4129 | # | 306 | 667 |
| Trzebinia | 6204 | 2534 | 2342 | 3862 | 2977 | 1438 | 1677 |
| w tym miasto | 5214 | 2067 | 2145 | 3069 | 2466 | 1195 | 1447 |
| Gminy wiejskie: <i>Rural gminas:</i> | | | | | | | |
| Babice | 587 | 421 | 319 | 268 | # | 23 | 332 |
| POWIAT OLKUSKI | 23725 | 10923 | 8595 | 15130 | 11792 | 4478 | 5982 |
| Gminy miejskie: <i>Urban gminas:</i> | | | | | | | |
| Bukowno | 3432 | 1438 | 2247 | 1185 | 1785 | 495 | 421 |
| Gminy miejsko-wiejskie: <i>Urban-rural gminas:</i> | | | | | | | |
| Olkusz | 10135 | 5603 | 3470 | 6665 | 3801 | 2254 | 3529 |
| w tym miasto | 8751 | 5073 | 3309 | 5442 | 3045 | 1882 | 3321 |

^a Według faktycznego miejsca pracy i rodzaju działalności; bez podmiotów gospodarczych o liczbie pracujących do 9 osób oraz pracujących w gospodarstwach indywidualnych w rolnictwie. ^b Patrz uwagi ogólne, ust. 5 na str. 12.

^a By actual workplace and kind of activity; excluding economic entities employing up to 9 persons as well as employed persons on private farms in agriculture. ^b See general notes, item 5 on page 12.

TABL. 1 (25). **PRACUJĄCY^a W 2011 R. (cd.)**

Stan w dniu 31 XII

EMPLOYED PERSONS^a IN 2011 (cont.)

As of 31 XII

| WYSZCZEGÓLNIENIE SPECIFICATION | Ogółem Grand total | | Sektor Sector | | W tym Of which | | |
|---|-----------------------|---------------------------------------|---------------------|---------------------|--|--|--|
| | ogółem total | w tym kobiety of which women | publiczny public | prywatny private | Przemysł i budownictwo Industry and construction | Sekcje G, H, I, J ^b Sections G, H, I, J ^b | Pozostałe usługi ^b Other services ^b |
| POWIAT OLKUSKI (dok.) | | | | | | | |
| Gminy miejsko-wiejskie (dok.): Urban-rural gminas (cont.): | | | | | | | |
| Wolbrom | 4897 | 1931 | 840 | 4057 | 3237 | 685 | 837 |
| w tym miasto | 3998 | 1592 | 627 | 3371 | 2806 | 449 | 616 |
| of which city | | | | | | | |
| Gminy wiejskie: Rural gminas: | | | | | | | |
| Bolesław | 2442 | 692 | 1298 | 1144 | # | 865 | 404 |
| Klucze | 2257 | 1043 | 556 | 1701 | 1463 | 137 | 619 |
| Trzyciąż | 562 | 216 | 184 | 378 | # | 42 | 172 |
| POWIAT OŚWIECIMSKI | 30496 | 14200 | 12368 | 18128 | 15223 | 5363 | 8932 |
| Gminy miejskie: Urban gminas: | | | | | | | |
| Oświęcim | 11414 | 5818 | 4665 | 6749 | 4061 | 2244 | 4733 |
| Gminy miejsko-wiejskie: Urban-rural gminas: | | | | | | | |
| Brzeszcze | 5613 | 1783 | 4372 | 1241 | # | 822 | 853 |
| w tym miasto | 5289 | 1568 | 4228 | 1061 | # | 732 | 695 |
| of which city | | | | | | | |
| Chelmek | 2551 | 1281 | 559 | 1992 | 1758 | 264 | 505 |
| w tym miasto | 2110 | 1061 | 357 | 1753 | 1613 | 173 | 302 |
| of which city | | | | | | | |
| Kęty | 6543 | 3135 | 1445 | 5098 | 3794 | 1122 | 1444 |
| w tym miasto | 5136 | 2255 | 1203 | 3933 | 3007 | 835 | 1129 |
| of which city | | | | | | | |
| Zator | 911 | 495 | 285 | 626 | 275 | 236 | 371 |
| w tym miasto | 582 | 366 | 181 | 401 | 123 | 161 | 271 |
| of which city | | | | | | | |

^a Według faktycznego miejsca pracy i rodzaju działalności; bez podmiotów gospodarczych o liczbie pracujących do 9 osób oraz pracujących w gospodarstwach indywidualnych w rolnictwie. ^b Patrz uwagi ogólne, ust. 5 na str. 12.

^a By actual workplace and kind of activity; excluding economic entities employing up to 9 persons as well as employed persons on private farms in agriculture. ^b See general notes, item 5 on page 12.

TABL. 1 (25). **PRACUJĄCY^a W 2011 R. (cd.)**
Stan w dniu 31 XII
EMPLOYED PERSONS^a IN 2011 (cont.)
As of 31 XII

| WYSZCZEGÓLNIENIE SPECIFICATION | Ogółem Grand total | | Sektor Sector | | W tym Of which | | |
|--|-----------------------|---------------------------------------|---------------------|---------------------|--|--|--|
| | ogółem total | w tym kobiety of which women | publiczny public | prywatny private | Przemysł i budownictwo Industry and construction | Sekcje G, H, I, J ^b Sections G, H, I, J ^b | Pozostałe usługi ^b Other services ^b |
| POWIAT OŚWIĘCIMSKI (dok.) | | | | | | | |
| Gminy wiejskie: Rural gminas: | | | | | | | |
| Osiek | 467 | 332 | 235 | 232 | 130 | 102 | 194 |
| Oświęcim | 1963 | 930 | 507 | 1456 | 765 | 498 | 537 |
| Polanka Wielka | 295 | 173 | 117 | 178 | # | # | 115 |
| Przeciszów | 739 | 253 | 183 | 556 | 502 | # | 180 |
| POWIAT SUSKI | 11934 | 6055 | 4920 | 7014 | 5216 | 2232 | 4214 |
| Gminy miejskie: Urban gminas: | | | | | | | |
| Jordanów | 1467 | 548 | 264 | 1203 | 843 | 280 | 301 |
| Sucha Beskidzka | 4752 | 2588 | 2476 | 2276 | 1768 | 1035 | 1820 |
| Gminy miejsko-wiejskie: Urban-rural gminas: | | | | | | | |
| Maków Podhalański | 2492 | 1177 | 663 | 1829 | 1427 | 383 | 639 |
| w tym miasto | 1136 | 742 | 516 | 620 | 351 | 268 | 475 |
| Gminy wiejskie: Rural gminas: | | | | | | | |
| Budzów | 414 | 238 | 223 | 191 | 137 | # | 216 |
| Bystra-Sidzina | 349 | 235 | 230 | 119 | 73 | 86 | 185 |
| Jordanów | 597 | 322 | 316 | 281 | 269 | # | 311 |
| Stryżawa | 730 | 401 | 280 | 450 | 347 | 57 | 315 |
| Zawoja | 635 | 326 | 326 | 309 | 162 | 160 | 296 |
| Zembrzyce | 498 | 220 | 142 | 356 | 190 | 171 | 131 |
| POWIAT WADOWICKI | 26437 | 13965 | 7909 | 18528 | 12692 | 5197 | 7776 |
| Gminy miejsko-wiejskie: Urban-rural gminas: | | | | | | | |
| Andrychów | 7307 | 3697 | 1877 | 5430 | 3422 | 1812 | 1811 |
| w tym miasto | 6037 | 2937 | 1484 | 4553 | 2995 | 1407 | 1405 |

a Według faktycznego miejsca pracy i rodzaju działalności; bez podmiotów gospodarczych o liczbie pracujących do 9 osób oraz pracujących w gospodarstwach indywidualnych w rolnictwie. b Patrz uwagi ogólne, ust. 5 na str. 12.

a By actual workplace and kind of activity; excluding economic entities employing up to 9 persons as well as employed persons on private farms in agriculture. b See general notes, item 5 on page 12.

TABL. 1 (25). **PRACUJĄCY^a W 2011 R. (cd.)**

Stan w dniu 31 XII

EMPLOYED PERSONS^a IN 2011 (cont.)

As of 31 XII

| WYSZCZEGÓLNIENIE SPECIFICATION | Ogółem Grand total | | Sektor Sector | | W tym Of which | | |
|---|-----------------------|---------------------------------------|---------------------|---------------------|--|--|--|
| | ogółem total | w tym kobiety of which women | publiczny public | prywatny private | Przemysł i budownictwo Industry and construction | Sekcje G, H, I, J ^b Sections G, H, I, J ^b | Pozostałe usługi ^b Other services ^b |
| POWIAT WADOWICKI (dok.) | | | | | | | |
| Gminy miejsko-wiejskie (dok.): Urban-rural gminas (cont.): | | | | | | | |
| Kalwaria Zebrzydowska | 3723 | 1868 | 712 | 3011 | 2241 | 609 | 812 |
| w tym miasto | 1968 | 1053 | 449 | 1519 | 1124 | 389 | 428 |
| Wadowice | 11299 | 6090 | 3526 | 7773 | 5312 | 2157 | 3481 |
| w tym miasto | 9722 | 5319 | 3184 | 6538 | 4414 | 1853 | 3126 |
| Gminy wiejskie: Rural gminas: | | | | | | | |
| Brzeźnica | 498 | 343 | 268 | 230 | 130 | 110 | 238 |
| Lanckorona | 560 | 327 | 248 | 312 | 162 | 168 | 227 |
| Mucharz | 382 | 132 | 152 | 230 | 182 | # | 180 |
| Spytkowice | 738 | 415 | 320 | 418 | 349 | 97 | 288 |
| Stryków | 361 | 234 | 183 | 178 | 145 | # | 174 |
| Tomice | 731 | 401 | 273 | 458 | 404 | 57 | 263 |
| Wieprz | 838 | 458 | 350 | 488 | 345 | 133 | 302 |
| Podregion tarnowski | 81070 | 39080 | 34326 | 46744 | 30747 | 17796 | 30069 |
| Subregion | | | | | | | |
| POWIAT BRZESKI | 12825 | 6315 | 5057 | 7768 | 5223 | 2423 | 4857 |
| Gminy miejsko-wiejskie: Urban-rural gminas: | | | | | | | |
| Brzesko | 8529 | 3926 | 3031 | 5498 | 3908 | 1494 | 2938 |
| w tym miasto | 7808 | 3499 | 2641 | 5167 | 3688 | 1369 | 2569 |
| Czchów | 791 | 507 | 497 | 294 | 106 | 206 | 453 |
| w tym miasto | 381 | 256 | 279 | 102 | 30 | 74 | 258 |

^a Według faktycznego miejsca pracy i rodzaju działalności; bez podmiotów gospodarczych o liczbie pracujących do 9 osób oraz pracujących w gospodarstwach indywidualnych w rolnictwie. ^b Patrz uwagi ogólne, ust. 5 na str. 12.

^a By actual workplace and kind of activity; excluding economic entities employing up to 9 persons as well as employed persons on private farms in agriculture. ^b See general notes, item 5 on page 12.

TABL. 1 (25). **PRACUJĄCY^a W 2011 R. (cd.)**
Stan w dniu 31 XII
EMPLOYED PERSONS^a IN 2011 (cont.)
As of 31 XII

| WYSZCZEGÓLNIENIE SPECIFICATION | Ogółem Grand total | | Sektor Sector | | W tym Of which | | |
|--|-----------------------|---------------------------------------|---------------------|---------------------|--|--|--|
| | ogółem total | w tym kobiety of which women | publiczny public | prywatny private | Przemysł i budow- nictwo Industry and construc- tion | Sekcje G, H, I, J ^b Sections G, H, I, J ^b | Pozostałe usługi ^b Other services ^b |
| POWIAT BRZESKI (dok.) | | | | | | | |
| Gminy wiejskie: Rural gminas: | | | | | | | |
| Borzęcin | 619 | 309 | 306 | 313 | 170 | 128 | 277 |
| Dębno | 1025 | 569 | 470 | 555 | 362 | 183 | 466 |
| Gnojnik | 633 | 344 | 247 | 386 | 141 | 224 | 262 |
| Iwkowa | 400 | 221 | 184 | 216 | 153 | 50 | 179 |
| Szczurowa | 828 | 439 | 322 | 506 | 383 | 138 | 282 |
| POWIAT DĄBROWSKI | 6269 | 3363 | 3149 | 3120 | 1748 | 1200 | 3048 |
| Gminy miejsko-wiejskie: Urban-rural gminas: | | | | | | | |
| Dąbrowa Tarnowska | 3617 | 1863 | 1818 | 1799 | 1163 | 553 | 1762 |
| w tym miasto | 3360 | 1745 | 1707 | 1653 | 1092 | 504 | 1651 |
| of which city | | | | | | | |
| Szczucin | 1312 | 610 | 515 | 797 | 278 | 477 | 493 |
| w tym miasto | 987 | 444 | 349 | 638 | 217 | 363 | 352 |
| of which city | | | | | | | |
| Gminy wiejskie: Rural gminas: | | | | | | | |
| Bolesław | 176 | 132 | 85 | 91 | # | # | 107 |
| Gręboszów | 150 | 86 | 103 | 47 | # | # | 98 |
| Mędrzechów | 175 | 133 | 115 | 60 | # | 18 | 145 |
| Olesno | 458 | 274 | 278 | 180 | 114 | 70 | 236 |
| Radgoszcz | 381 | 265 | 235 | 146 | 133 | 34 | 207 |
| POWIAT TARNOWSKI | 20159 | 9822 | 7349 | 12810 | 8507 | 4452 | 6741 |
| Gminy miejsko-wiejskie: Urban-rural gminas: | | | | | | | |
| Cieżkowice | 1045 | 645 | 373 | 672 | 285 | 371 | 351 |
| w tym miasto | 556 | 368 | 211 | 345 | 49 | 305 | 191 |
| of which city | | | | | | | |
| Radłów | 623 | 311 | 316 | 307 | 212 | 106 | 291 |
| w tym miasto | 242 | 154 | 177 | 65 | 43 | 34 | 160 |
| of which city | | | | | | | |

^a Według faktycznego miejsca pracy i rodzaju działalności; bez podmiotów gospodarczych o liczbie pracujących do 9 osób oraz pracujących w gospodarstwach indywidualnych w rolnictwie. ^b Patrz uwagi ogólne, ust. 5 na str. 12.

^a By actual workplace and kind of activity; excluding economic entities employing up to 9 persons as well as employed persons on private farms in agriculture. ^b See general notes, item 5 on page 12.

TABL. 1 (25). **PRACUJĄCY^a W 2011 R. (dok.)**

Stan w dniu 31 XII

EMPLOYED PERSONS^a IN 2011 (cont.)

As of 31 XII

| WYSZCZEGÓLNIENIE SPECIFICATION | Ogółem Grand total | | Sektor Sector | | W tym Of which | | |
|---|-----------------------|---------------------------------------|---------------------|---------------------|--|--|--|
| | ogółem total | w tym kobiety of which women | publiczny public | prywatny private | Przemysł i budownictwo Industry and construction | Sekcje G, H, I, J ^b Sections G, H, I, J ^b | Pozostałe usługi ^b Other services ^b |
| POWIAT TARNOWSKI (dok.) | | | | | | | |
| Gminy miejsko-wiejskie (dok.): Urban-rural gminas (cont.): | | | | | | | |
| Ryglice | 629 | 383 | 365 | 264 | 146 | 112 | 346 |
| w tym miasto | 300 | 197 | 192 | 108 | 38 | 80 | 178 |
| of which city | | | | | | | |
| Tuchów | 1979 | 1148 | 717 | 1262 | 558 | 598 | 770 |
| w tym miasto | 1520 | 889 | 444 | 1076 | 508 | 449 | 542 |
| of which city | | | | | | | |
| Wojnicz | 1574 | 681 | 469 | 1105 | 493 | 577 | 474 |
| w tym miasto | 870 | 403 | 327 | 543 | 341 | 145 | 359 |
| of which city | | | | | | | |
| Zakliczyn | 1170 | 631 | 517 | 653 | 364 | 252 | 512 |
| w tym miasto | 667 | 394 | 304 | 363 | 174 | 174 | 304 |
| of which city | | | | | | | |
| Żabno | 2869 | 1287 | 730 | 2139 | 1562 | 593 | 653 |
| w tym miasto | 1204 | 666 | 322 | 882 | 591 | 301 | 285 |
| of which city | | | | | | | |
| Gminy wiejskie: Rural gminas: | | | | | | | |
| Gromnik | 543 | 354 | 336 | 207 | 81 | 163 | 268 |
| Lisia Góra | 835 | 484 | 418 | 417 | 230 | 181 | 413 |
| Pleśna | 593 | 334 | 363 | 230 | 199 | 40 | 338 |
| Rzepiennik Strzyżewski | 459 | 252 | 242 | 217 | 112 | 87 | 250 |
| Skrzyszów | 2227 | 946 | 809 | 1418 | 1614 | 221 | 384 |
| Szerzyny | 381 | 247 | 259 | 122 | 69 | 71 | 232 |
| Tarnów | 3519 | 1458 | 833 | 2686 | 1747 | 832 | 894 |
| Wierzchosławice | 1330 | 393 | 411 | 919 | 782 | 202 | 296 |
| Wietrzychowice | 383 | 268 | 191 | 192 | 53 | 46 | 269 |
| Miasto na prawach powiatu City with powiat status | | | | | | | |
| Tarnów | 41817 | 19580 | 18771 | 23046 | 15269 | 9721 | 15423 |

^a Według faktycznego miejsca pracy i rodzaju działalności; bez podmiotów gospodarczych o liczbie pracujących do 9 osób oraz pracujących w gospodarstwach indywidualnych w rolnictwie. ^b Patrz uwagi ogólne, ust. 5 na str. 12.

^a By actual workplace and kind of activity; excluding economic entities employing up to 9 persons as well as employed persons on private farms in agriculture. ^b See general notes, item 5 on page 12.

TABL. 2 (26). **PRACUJĄCY^a WEDŁUG RODZAJÓW DZIAŁALNOŚCI W 2011 R.**

Stan w dniu 31 XII

EMPLOYED PERSONS^a BY KIND OF ACTIVITIES IN 2011

As of 31 XII

| WYSZCZEGÓLNIENIE SPECIFICATION | Ogółem Total | Rolnictwo, leśnictwo, łowiectwo i rybactwo <i>Agriculture, forestry, hunting and fishing</i> | Przemysł i budownic- two <i>Industry and construction</i> | Sekcje G, H, I, J ^b <i>Sections G, H, I, J^b</i> | Sekcje K, L ^b <i>Sections K, L^b</i> | Pozostałe usługi ^b <i>Other services^b</i> |
|--|-----------------|--|--|---|---|---|
| WOJEWÓDZTWO VOIVODSHIP | 978902 | 271863 | 236033 | 175925 | 28250 | 266831 |
| Podregion krakowski <i>Subregion</i> | 173693 | 72620 | 40778 | 24744 | 1753 | 33798 |
| <i>Powiaty:</i> <i>Powiats:</i> | | | | | | |
| bocheński | 28334 | 11938 | 7386 | 2825 | 357 | 5828 |
| krakowski | 60582 | 19938 | 16130 | 12599 | 565 | 11350 |
| miechowski | 15872 | 10561 | 919 | 1308 | 155 | 2929 |
| myślenicki | 30966 | 13920 | 7414 | 3345 | 274 | 6013 |
| proszowicki | 14118 | 10015 | 811 | 996 | 121 | 2175 |
| wielicki | 23821 | 6248 | 8118 | 3671 | 281 | 5503 |
| Podregion m. Kraków <i>Subregion</i> | 294171 | 4398 | 66393 | 81942 | 18206 | 123232 |
| <i>Miasto na prawach powiatu</i> <i>City with powiat status</i> | | | | | | |
| Kraków | 294171 | 4398 | 66393 | 81942 | 18206 | 123232 |
| Podregion nowosądecki <i>Subregion</i> | 216009 | 98390 | 40146 | 30214 | 2903 | 44356 |
| <i>Powiaty:</i> <i>Powiats:</i> | | | | | | |
| gorlicki | 34689 | 18810 | 6424 | 2795 | 362 | 6298 |
| limanowski | 38131 | 23064 | 5880 | 2970 | 350 | 5867 |
| nowosądecki | 49792 | 27261 | 8942 | 4995 | 372 | 8222 |
| nowotarski | 44630 | 21531 | 7279 | 6325 | 514 | 8981 |
| tatrzański | 17211 | 6650 | 1257 | 4070 | 319 | 4915 |
| <i>Miasto na prawach powiatu</i> <i>City with powiat status</i> | | | | | | |
| Nowy Sącz | 31556 | 1074 | 10364 | 9059 | 986 | 10073 |
| Podregion oświęcimski <i>Subregion</i> | 156241 | 38523 | 57969 | 21225 | 3530 | 34994 |
| <i>Powiaty:</i> <i>Powiats:</i> | | | | | | |
| chrzanowski | 27806 | 2407 | 13046 | 3955 | 660 | 7738 |
| olkuski | 31920 | 8256 | 11792 | 4478 | 1390 | 6004 |
| oświęcimski | 36641 | 6202 | 15223 | 5363 | 672 | 9181 |
| suski | 22100 | 10212 | 5216 | 2232 | 203 | 4237 |
| wadowicki | 37774 | 11446 | 12692 | 5197 | 605 | 7834 |
| Podregion tarnowski <i>Subregion</i> | 138788 | 57932 | 30747 | 17800 | 1858 | 30451 |
| <i>Powiaty:</i> <i>Powiats:</i> | | | | | | |
| brzeski | 26111 | 13327 | 5223 | 2424 | 235 | 4902 |
| dąbrowski | 17630 | 11465 | 1748 | 1200 | 166 | 3051 |
| tarnowski | 51674 | 31743 | 8507 | 4455 | 202 | 6767 |
| <i>Miasto na prawach powiatu</i> <i>City with powiat status</i> | | | | | | |
| Tarnów | 43373 | 1397 | 15269 | 9721 | 1255 | 15731 |

^a Bez podmiotów gospodarczych o liczbie pracujących do 9 osób; według faktycznego miejsca pracy i rodzaju działalności; z pracującymi w gospodarstwach indywidualnych w rolnictwie. ^b Patrz uwagi ogólne, ust. 5 na str. 12.

^a Excluding economic entities employing up to 9 persons; by actual workplace and kind of activity; including persons employed on private farms in agriculture. ^b See general notes, item 5 on page 12.

TABL. 3 (27). **ZATRUDNIENIE I WYNAGRODZENIA^a W 2011 R.**
PAID EMPLOYMENT AND WAGES AND SALARIES^a IN 2011

| WYSZCZEGÓLNIENIE SPECIFICATION | Ogółem Total | Sektor Sector | | W tym Of which | | |
|---|-----------------|---------------------|---------------------|---|--|--|
| | | publiczny public | prywatny private | Przemysł i budowni- ctwo Industry and con- struction | Sekcje G, H, I, J ^b Sections G, H, I, J ^b | Pozostałe usługi ^b Other services ^b |
| PRZECIĘTNE ZATRUDNIENIE W OSOBACH AVERAGE PAID EMPLOYMENT IN PERSONS | | | | | | |
| WOJEWÓDZTWO VOIVODSHIP | 673090 | 231251 | 441839 | 232480 | 164283 | 249479 |
| Podregion krakowski Subregion | 89260 | 29681 | 59579 | 36645 | 20532 | 30717 |
| Powiaty: Powiats: | | | | | | |
| bocheński | 14690 | 5599 | 9091 | 7110 | 2168 | 5312 |
| krakowski | 37312 | 9267 | 28045 | 15973 | 10605 | 10240 |
| miechowski | 4408 | 2664 | 1744 | 632 | 987 | 2685 |
| myślenicki | 13489 | 5335 | 8154 | 5035 | 2756 | 5464 |
| proszowicki | 3856 | 2043 | 1812 | 733 | 960 | 2055 |
| wielicki | 15507 | 4774 | 10734 | 7163 | 3057 | 4962 |
| Podregion m. Kraków Subregion | 314079 | 94356 | 219723 | 80990 | 94577 | 119714 |
| Miasto na prawach powiatu City with powiat status | | | | | | |
| Kraków | 314079 | 94356 | 219723 | 80990 | 94577 | 119714 |
| Podregion nowosądecki Subregion | 104095 | 40114 | 63981 | 39404 | 22212 | 39711 |
| Powiaty: Powiats: | | | | | | |
| gorlicki | 14691 | 5575 | 9116 | 5835 | 2939 | 5422 |
| limanowski | 15245 | 5503 | 9741 | 6913 | 2405 | 5597 |
| nowosądecki | 20251 | 7623 | 12628 | 8655 | 3686 | 7277 |
| nowotarski | 20184 | 8248 | 11936 | 6778 | 4929 | 7951 |
| tatrzański | 8312 | 4293 | 4019 | 1049 | 2910 | 4168 |
| Miasto na prawach powiatu City with powiat status | | | | | | |
| Nowy Sącz | 25412 | 8872 | 16540 | 10174 | 5344 | 9296 |
| Podregion oświęcimski Subregion | 95285 | 33866 | 61419 | 45148 | 15483 | 32151 |
| Powiaty: Powiats: | | | | | | |
| chrzanowski | 17234 | 7249 | 9986 | 7189 | 2311 | 7217 |
| olkuski | 20237 | 7352 | 12886 | 10627 | 3416 | 5611 |
| oświęcimski | 21690 | 8167 | 13523 | 9862 | 2939 | 8157 |
| suski | 10385 | 3944 | 6441 | 5036 | 1175 | 3977 |
| wadowicki | 25739 | 7155 | 18584 | 12434 | 5642 | 7190 |
| Podregion tarnowski Subregion | 70372 | 33233 | 37138 | 30293 | 11479 | 27186 |
| Powiaty: Powiats: | | | | | | |
| brzeski | 9199 | 4456 | 4744 | 2869 | 1814 | 4394 |
| dąbrowski | 5410 | 2909 | 2501 | 1344 | 984 | 2905 |
| tarnowski | 18429 | 6173 | 12255 | 8853 | 3331 | 6160 |
| Miasto na prawach powiatu City with powiat status | | | | | | |
| Tarnów | 37334 | 19696 | 17638 | 17227 | 5350 | 13727 |

^a Bez podmiotów gospodarczych o liczbie pracujących do 9 osób oraz zatrudnionych za granicą, fundacji, stowarzyszeń i innych organizacji. ^b Patrz uwagi ogólne, ust. 5 na str. 12.

^a Excluding economic entities employing up to 9 persons as well as persons employed abroad, foundations, associations and other organizations. ^b See general notes, item 5 on page 12.

TABL. 3 (27). ZATRUDNIENIE I WYNAGRODZENIA^a W 2011 R. (dok.)PAID EMPLOYMENT AND WAGES AND SALARIES^a IN 2011 (cont.)

| WYSZCZEGÓLNIENIE SPECIFICATION | Ogółem Total | Sektor Sector | | W tym Of which | | |
|---|-----------------|---------------------|---------------------|---|--|--|
| | | publiczny public | prywatny private | Przemysł i budowni- ctwo Industry and con- struction | Sekcje G, H, I, J ^b Sections G, H, I, J ^b | Pozostałe usługi ^b Other services ^b |
| PRZECIĘTNE MIESIĘCZNE WYNAGRODZENIA BRUTTO W ZŁ AVERAGE MONTHLY GROSS WAGES AND SALARIES IN ZŁ | | | | | | |
| WOJEWÓDZTWO VOIVODSHIP | 3332,98 | 3767,76 | 3105,42 | 3301,10 | 2802,55 | 3571,67 |
| Podregion krakowski Subregion | 3169,45 | 3500,52 | 3004,52 | 3113,30 | 2780,82 | 3458,09 |
| Powiaty: Powiaty: | | | | | | |
| bocheński | 3128,68 | 3413,06 | 2953,54 | 3146,69 | 2399,02 | 3366,81 |
| krakowski | 3377,70 | 3566,72 | 3315,24 | 3348,56 | 3201,51 | 3593,16 |
| miechowski | 2833,95 | 3374,74 | 2007,88 | 2296,40 | 1814,84 | 3282,02 |
| myślenicki | 2783,41 | 3459,69 | 2340,93 | 2356,18 | 2263,82 | 3376,49 |
| proszowicki | 2895,82 | 3322,72 | 2416,10 | 2364,97 | 2244,55 | 3316,10 |
| wielicki | 3205,82 | 3665,77 | 3000,96 | 3235,98 | 2537,65 | 3520,30 |
| Podregion m. Kraków Subregion | 3722,48 | 4064,45 | 3575,62 | 4092,34 | 3120,94 | 3753,02 |
| Miasto na prawach powiatu City with powiat status | | | | | | |
| Kraków | 3722,48 | 4064,45 | 3575,62 | 4092,34 | 3120,94 | 3753,02 |
| Podregion nowosądecki Subregion | 2801,48 | 3562,34 | 2324,44 | 2464,47 | 2071,11 | 3453,71 |
| Powiaty: Powiaty: | | | | | | |
| gorlicki | 2726,96 | 3312,70 | 2368,75 | 2608,56 | 1725,58 | 3259,54 |
| limanowski | 2764,04 | 3534,49 | 2329,08 | 2436,70 | 1890,38 | 3436,72 |
| nowosądecki | 2753,73 | 3425,48 | 2348,21 | 2478,51 | 1996,69 | 3340,84 |
| nowotarski | 2683,81 | 3563,00 | 2076,27 | 2113,34 | 2086,34 | 3421,87 |
| tatrzański | 3025,93 | 3829,82 | 2167,23 | 2183,96 | 2284,06 | 3704,95 |
| Miasto na prawach powiatu City with powiat status | | | | | | |
| Nowy Sącz | 2925,11 | 3724,02 | 2496,57 | 2651,59 | 2263,39 | 3580,13 |
| Podregion oświęcimski Subregion | 3034,39 | 3599,76 | 2722,64 | 2985,73 | 2308,10 | 3391,13 |
| Powiaty: Powiaty: | | | | | | |
| chrzanowski | 3122,27 | 3403,92 | 2917,50 | 3207,00 | 2332,04 | 3253,88 |
| olkuski | 3347,82 | 4046,52 | 2948,92 | 3585,23 | 2561,00 | 3345,29 |
| oświęcimski | 3130,75 | 3486,78 | 2915,73 | 3115,20 | 2192,30 | 3449,79 |
| suski | 2898,65 | 3511,25 | 2523,53 | 2558,49 | 2030,61 | 3444,46 |
| wadowicki | 2702,67 | 3516,35 | 2389,40 | 2415,78 | 2263,27 | 3468,13 |
| Podregion tarnowski Subregion | 2992,46 | 3583,32 | 2463,82 | 2971,16 | 2300,43 | 3287,31 |
| Powiaty: Powiaty: | | | | | | |
| brzeski | 2707,98 | 3358,83 | 2096,07 | 2270,55 | 1964,16 | 3302,89 |
| dąbrowski | 2829,59 | 3222,46 | 2372,63 | 2430,47 | 2335,62 | 3109,67 |
| tarnowski | 2708,52 | 3444,83 | 2337,86 | 2528,48 | 1970,34 | 3341,98 |
| Miasto na prawach powiatu City with powiat status | | | | | | |
| Tarnów | 3226,32 | 3730,62 | 2663,18 | 3357,52 | 2613,49 | 3295,38 |

^a Bez podmiotów gospodarczych o liczbie pracujących do 9 osób oraz zatrudnionych za granicą, fundacji, stowarzyszeń i innych organizacji. ^b Patrz uwagi ogólne, ust. 5 na str. 12.

^a Excluding economic entities employing up to 9 persons as well as persons employed abroad, foundations, associations and other organizations. ^b See general notes, item 5 on page 12.

TABL. 4 (28). **PODSTAWOWE DANE O BEZROBOTNYCH ZAREJESTROWANYCH W 2011 R.**

Stan w dniu 31 XII

BASIC DATA ON REGISTERED UNEMPLOYED PERSONS IN 2011

As of 31 XII

| WYSZCZEGÓLNIENIE SPECIFICATION | Bezrobotni zarejestrowani Registered unemployed persons | | | | | | Stopa bezrobo- cia reje- strowa- nego w % Registered unem- ployment rate in % | Bezro- botni nowo za- rejestro- wani ^a Newly registe- red unem- ployed per- sons ^a | Bezro- botni wyreje- strowa- ni ^a Persons re- moved from unem- ployment rolls ^a | Oferty pracy Job offers |
|--|--|-------------------|---|---|---|---|--|--|--|----------------------------------|
| | ogółem total | z ogółem of total | | | | | | | | |
| | | kobiety women | dotych- czas niepracu- jący previous- ly not employed | zamiesz- kali na wsi resident in rural areas | zwolnieni z przy- czyn do- tyczą- cych za- kładu pracy termina- ted for company reasons | posiada- jący prawo do zasiłku posses- sing benefit rights | | | | |
| WOJEWÓDZTWO VOIVODSHIP | 145094 | 78803 | 31980 | 80494 | 4184 | 22894 | 10,5 | 179966 | 177093 | 2047 |
| Podregion krakowski Subregion | 27778 | 14640 | 6543 | 20808 | 841 | 3976 | 11,0 | 33346 | 32741 | 364 |
| Powiaty: Powiats: | | | | | | | | | | |
| bocheński | 3766 | 2233 | 790 | 2526 | 221 | 566 | 9,7 | 5082 | 4701 | 13 |
| krakowski | 9204 | 4703 | 1909 | 7152 | 375 | 1418 | 10,2 | 11076 | 11740 | 221 |
| miechowski | 2378 | 1304 | 1017 | 1749 | 66 | 174 | 11,3 | 2821 | 2449 | 12 |
| myślenicki | 6051 | 3015 | 1388 | 4586 | 6 | 944 | 13,2 | 6775 | 6512 | 41 |
| proszowicki | 2140 | 1080 | 795 | 1664 | 9 | 124 | 11,5 | 2298 | 2365 | 28 |
| wielicki | 4239 | 2305 | 644 | 3131 | 164 | 750 | 11,2 | 5294 | 4974 | 49 |
| Podregion m. Kraków Subregion | 19400 | 9928 | 3191 | - | 644 | 3665 | 4,8 | 28702 | 28024 | 1078 |
| Miasto na prawach powiatu City with powiat status | | | | | | | | | | |
| Kraków | 19400 | 9928 | 3191 | - | 644 | 3665 | 4,8 | 28702 | 28024 | 1078 |
| Podregion nowosądecki Subregion | 44238 | 23903 | 10178 | 29303 | 1165 | 7358 | 14,2 | 48274 | 47769 | 167 |
| Powiaty: Powiats: | | | | | | | | | | |
| gorlicki | 5870 | 3470 | 1534 | 3813 | 229 | 806 | 12,6 | 7049 | 7625 | 31 |
| limanowski | 10135 | 5680 | 2119 | 8375 | 305 | 2288 | 18,2 | 9302 | 8697 | 51 |
| nowosądecki | 12726 | 7251 | 2870 | 10400 | 271 | 2028 | 17,3 | 14076 | 13992 | 29 |
| nowotarski | 7847 | 3810 | 2025 | 5008 | 62 | 1191 | 12,3 | 8524 | 8619 | 20 |

a W ciągu roku.

a During the year.

TABL. 4 (28). **PODSTAWOWE DANE O BEZROBOTNYCH ZAREJESTROWANYCH
W 2011 R. (dok.)**
Stan w dniu 31 XII
BASIC DATA ON REGISTERED UNEMPLOYED PERSONS IN 2011 (cont.)
As of 31 XII

| WYSZCZEGÓLNIENIE SPECIFICATION | Bezrobotni zarejestrowani Registered unemployed persons | | | | | | Stopa bezrobo- cia reje- strowa- nego w % Registered unem- ployment rate in % | Bezro- botni nowo za- rejestro- wani ^a Newly registe- red unem- ployed per- sons ^a | Bezro- botni wyreje- strowa- ni ^a Persons re- moved from unem- ployment rolls ^a | Oferty pracy Job offers |
|---|--|-------------------|---|---|---|---|--|--|--|----------------------------------|
| | ogółem total | z ogółem of total | | | | | | | | |
| | | kobiety women | dotych- czas niepracu- jący previous- ly not employed | zamiesz- kali na wsi resident in rural areas | zwolnieni z przy- czyn do- tyczą- cych za- kładu pracy termina- ted for company reasons | posiada- jący prawo do zasiłku posses- sing benefit rights | | | | |
| Podregion nowosądecki (dok.) Subregion (cont.) | | | | | | | | | | |
| Powiaty (dok.): Powiats (cont.): | | | | | | | | | | |
| tatrzański | 3175 | 1341 | 791 | 1707 | 132 | 319 | 11,5 | 3291 | 2923 | 5 |
| Miasto na prawach powiatu City with powiat status | | | | | | | | | | |
| Nowy Sącz | 4485 | 2351 | 839 | - | 166 | 726 | 10,1 | 6032 | 5913 | 31 |
| Podregion oświęcimski | 29876 | 16917 | 6011 | 15294 | 1053 | 4819 | 12,8 | 39950 | 39264 | 179 |
| Subregion | | | | | | | | | | |
| Powiaty: Powiats: | | | | | | | | | | |
| chrzanowski | 5664 | 3199 | 999 | 1973 | 230 | 825 | 13,5 | 8647 | 8879 | 90 |
| olkuski | 7070 | 3857 | 1912 | 3365 | 135 | 850 | 14,7 | 7461 | 7009 | 6 |
| oświęcimski | 6673 | 4053 | 804 | 2726 | 367 | 1244 | 12,6 | 9701 | 9559 | 34 |
| suski | 3321 | 1856 | 867 | 2387 | 67 | 584 | 10,3 | 4703 | 4630 | 13 |
| wadowicki | 7148 | 3952 | 1429 | 4843 | 254 | 1316 | 12,5 | 9438 | 9187 | 36 |
| Podregion tarnowski | 23802 | 13415 | 6057 | 15089 | 481 | 3076 | 12,7 | 29694 | 29295 | 259 |
| Subregion | | | | | | | | | | |
| Powiaty: Powiats: | | | | | | | | | | |
| brzeski | 4186 | 2478 | 1042 | 3210 | 92 | 539 | 11,8 | 5354 | 5301 | 5 |
| dąbrowski | 4859 | 2544 | 1292 | 3602 | 188 | 687 | 19,6 | 4671 | 4487 | 8 |
| tarnowski | 9423 | 5335 | 2765 | 8277 | 115 | 1111 | 13,5 | 12376 | 12190 | 37 |
| Miasto na prawach powiatu City with powiat status | | | | | | | | | | |
| Tarnów | 5334 | 3058 | 958 | - | 86 | 739 | 9,1 | 7293 | 7317 | 209 |

a W ciągu roku.
a During the year.

TABL. 5 (29). **BEZROBOTNI ZAREJESTROWANI BĘDĄCY W SZCZEGÓLNEJ SYTUACJI NA RYNKU PRACY^a W 2011 R.**

Stan w dniu 31 XII

REGISTERED UNEMPLOYED PERSONS WITH A SPECIFIC SITUATION ON THE LABOUR MARKET^a IN 2011

As of 31 XII

| WYSZCZEGÓLNIENIE SPECIFICATION | Bezrobotni zarejestrowani Registered unemployed persons | | | | | | |
|--|--|--|--|--|--|---|----------------------------------|
| | ogółem total | z ogółem of total | | | | | |
| | | do 25 roku życia below 25 years of age | długo- trwale bezrobotni long-term unem- ployed | powyżej 50 roku życia over 50 years of age | bez kwalifi- kacji zawo- dowych without occupa- tional qualifica- tions | samotnie wychowu- jący co najmniej jedno dziecko w wieku do 18 roku życia bringing up single- -handed at least one child aged 18 and below | niepełno- sprawni disabled |
| WOJEWÓDZTWO VOIVODSHIP | 130540 | 38077 | 68702 | 26306 | 35430 | 7633 | 7440 |
| Podregion krakowski <i>Subregion</i> | 25105 | 8206 | 12795 | 4863 | 7745 | 1316 | 1137 |
| Powiaty: Powiats: | | | | | | | |
| bocheński | 3317 | 1312 | 1570 | 511 | 676 | 170 | 194 |
| krakowski | 8344 | 2254 | 4404 | 1887 | 2781 | 480 | 409 |
| miechowski | 2205 | 879 | 1200 | 299 | 652 | 138 | 88 |
| myślenicki | 5497 | 1944 | 2725 | 982 | 1793 | 193 | 200 |
| proszowicki | 2019 | 860 | 1197 | 257 | 908 | 84 | 47 |
| wielicki | 3723 | 957 | 1699 | 927 | 935 | 251 | 199 |
| Podregion m. Kraków <i>Subregion</i> | 16312 | 2338 | 7567 | 5364 | 4924 | 1431 | 1591 |
| Miasto na prawach powiatu City with powiat status | | | | | | | |
| Kraków | 16312 | 2338 | 7567 | 5364 | 4924 | 1431 | 1591 |
| Podregion nowosądecki <i>Subregion</i> | 40430 | 12719 | 22261 | 6681 | 10045 | 1815 | 1975 |
| Powiaty: Powiats: | | | | | | | |
| gorlicki | 5326 | 1687 | 3026 | 834 | 615 | 313 | 565 |
| limanowski | 9287 | 3047 | 5572 | 1280 | 2675 | 225 | 268 |
| nowosądecki | 11698 | 3796 | 6424 | 1663 | 2831 | 400 | 474 |
| nowotarski | 7262 | 2417 | 3605 | 1388 | 2098 | 371 | 272 |

^a Patrz uwagi ogólne, ust. 6 na str. 28.

^a See general notes, item 6 on page 28.

TABL. 5 (29). **BEZROBOTNI ZAREJESTROWANI BĘDĄCY W SZCZEGÓLNEJ SYTUACJI NA RYNKU PRACY^a W 2011 R. (dok.)**

Stan w dniu 31 XII

REGISTERED UNEMPLOYED PERSONS WITH A SPECIFIC SITUATION ON THE LABOUR MARKET^a IN 2011 (cont.)

As of 31 XII

| WYSZCZEGÓLNIENIE SPECIFICATION | Bezrobotni zarejestrowani Registered unemployed persons | | | | | | |
|---|--|--|--|--|--|--|----------------------------------|
| | ogółem total | z ogółem of total | | | | | |
| | | do 25 roku życia below 25 years of age | długo- trwale bezrobotni long-term unem- ployed | powyżej 50 roku życia over 50 years of age | bez kwalifi- kacji zawo- dowych without occupa- tional qualifica- tions | samotnie wychowu- jący co najmniej jedno dziecko w wieku do 18 roku życia bringing up single- handed at least one child aged 18 and below | niepełno- sprawni disabled |
| Podregion nowosądecki (dok.) Subregion (cont.) | | | | | | | |
| Powiaty (dok.): Powiats (cont.): | | | | | | | |
| tatrzański | 2943 | 787 | 1623 | 690 | 635 | 183 | 65 |
| Miasto na prawach powiatu City with powiat status | | | | | | | |
| Nowy Sącz | 3914 | 985 | 2011 | 826 | 1191 | 323 | 331 |
| Podregion oświęcimski | 26851 | 7452 | 13694 | 5843 | 8232 | 1758 | 1459 |
| Subregion | | | | | | | |
| Powiaty: Powiats: | | | | | | | |
| chrzanowski | 5011 | 1274 | 2535 | 1173 | 1312 | 447 | 278 |
| olkuski | 6354 | 1705 | 3754 | 1340 | 2584 | 366 | 266 |
| oświęcimski | 5983 | 1444 | 3022 | 1384 | 1961 | 507 | 381 |
| suski | 3036 | 1102 | 1267 | 505 | 870 | 146 | 149 |
| wadowicki | 6467 | 1927 | 3116 | 1441 | 1505 | 292 | 385 |
| Podregion tarnowski | 21842 | 7362 | 12385 | 3555 | 4484 | 1313 | 1278 |
| Subregion | | | | | | | |
| Powiaty: Powiats: | | | | | | | |
| brzeski | 3814 | 1384 | 1982 | 592 | 573 | 182 | 171 |
| dąbrowski | 4618 | 1618 | 3008 | 600 | 1452 | 175 | 90 |
| tarnowski | 8691 | 3270 | 4677 | 1259 | 1529 | 416 | 465 |
| Miasto na prawach powiatu City with powiat status | | | | | | | |
| Tarnów | 4719 | 1090 | 2718 | 1104 | 930 | 540 | 552 |

a Patrz uwagi ogólne, ust. 6 na str. 28.

a See general notes, item 6 on page 28.

TABL. 6 (30). **BEZROBOTNI ZAREJESTROWANI WEDŁUG WIEKU I POZIOMU WYKSZTAŁCENIA W 2011 R.**

Stan w dniu 31 XII

REGISTERED UNEMPLOYED PERSONS BY AGE AND EDUCATIONAL LEVEL

IN 2011

As of 31 XII

| WYSZCZEGÓLNIENIE SPECIFICATION | Ogółem Total | W wieku Aged | | | | | Z ogółem - z wykształceniem Of total - with education | | | | |
|--|-----------------|--------------------------------------|--------------|--------------|--------------|--------------------------------------|--|---|--|--|--|
| | | 24 lata i mniej 24 and less | 25-34 | 35-44 | 45-54 | 55 lat i więcej 55 and more | wyż- szym tertiary | średnim secondary | | zasad- niczym zawo- dowym basic voca- tional | gimna- zjalnym, podsta- wowym i niepeł- nym podsta- wowym lower secon- dary, primary and in- com- plete primary |
| | | | | | | | | zawo- dowym ^a voca- tional ^a | ogólno- kształ- cącym general | | |
| WOJEWÓDZTWO VOIVODSHIP | 145094 | 38077 | 43042 | 25964 | 25321 | 12690 | 19561 | 36712 | 17764 | 41765 | 29292 |
| Podregion krakowski Subregion | 27778 | 8206 | 8206 | 4544 | 4451 | 2371 | 3282 | 7370 | 3703 | 7981 | 5442 |
| Powiaty: Powiats: | | | | | | | | | | | |
| bocheński | 3766 | 1312 | 1152 | 555 | 512 | 235 | 479 | 1082 | 550 | 1050 | 605 |
| krakowski | 9204 | 2254 | 2732 | 1593 | 1669 | 956 | 1171 | 2359 | 1085 | 2637 | 1952 |
| miechowski | 2378 | 879 | 733 | 327 | 286 | 153 | 336 | 821 | 346 | 449 | 426 |
| myślenicki | 6051 | 1944 | 1698 | 1014 | 952 | 443 | 645 | 1486 | 942 | 1960 | 1018 |
| proszowicki | 2140 | 860 | 636 | 267 | 254 | 123 | 171 | 572 | 335 | 557 | 505 |
| wielicki | 4239 | 957 | 1255 | 788 | 778 | 461 | 480 | 1050 | 445 | 1328 | 936 |
| Podregion m. Kraków Subregion | 19400 | 2338 | 6060 | 3825 | 4231 | 2946 | 4808 | 4543 | 2236 | 3611 | 4202 |
| Miasto na prawach powiatu City with powiat status | | | | | | | | | | | |
| Kraków | 19400 | 2338 | 6060 | 3825 | 4231 | 2946 | 4808 | 4543 | 2236 | 3611 | 4202 |
| Podregion nowosądecki Subregion | 44238 | 12719 | 12982 | 8277 | 7251 | 3009 | 4746 | 11431 | 5230 | 14018 | 8813 |
| Powiaty: Powiats: | | | | | | | | | | | |
| gorlicki | 5870 | 1687 | 1788 | 1080 | 991 | 324 | 746 | 1971 | 464 | 1987 | 702 |
| limanowski | 10135 | 3047 | 2990 | 2013 | 1557 | 528 | 843 | 2611 | 1404 | 3289 | 1988 |
| nowosądecki | 12726 | 3796 | 3791 | 2423 | 1999 | 717 | 1505 | 3580 | 1329 | 4375 | 1937 |
| nowotarski | 7847 | 2417 | 2102 | 1356 | 1290 | 682 | 673 | 1386 | 1109 | 2260 | 2419 |

a łącznie z policealnym.

a Including post-secondary education.

TABL. 6 (30). **BEZROBOTNI ZAREJESTROWANI WEDŁUG WIEKU I POZIOMU WYKSZTAŁCENIA****W 2011 R. (dok.)**

Stan w dniu 31 XII

REGISTERED UNEMPLOYED PERSONS BY AGE AND EDUCATIONAL LEVEL**IN 2010 (cont.)****As of 31 XII**

| WYSZCZEGÓLNIENIE SPECIFICATION | Ogółem Total | W wieku Aged | | | | | Z ogółem - z wykształceniem Of total - with education | | | | |
|---|-----------------|--------------------------------------|-------------|-------------|-------------|--------------------------------------|--|---|--|--|--|
| | | 24 lata i mniej 24 and less | 25-34 | 35-44 | 45-54 | 55 lat i więcej 55 and more | wyż- szym tertiary | średnim secondary | | zasad- niczym zawo- dowym basic voca- tional | gimna- zjalnym, podsta- wowym i niepeł- nym podsta- wowym lower second- ary, primary and in- com- plete primary |
| | | | | | | | | zawo- dowym ^a voca- tional ^a | ogólno- kształ- cącym general | | |
| Podregion nowosądecki (dok.) Subregion (cont.) | | | | | | | | | | | |
| Powiaty (dok.): Powiats (cont.): | | | | | | | | | | | |
| tatrzański | 3175 | 787 | 892 | 554 | 540 | 402 | 259 | 654 | 342 | 900 | 1020 |
| Miasto na prawach powiatu City with powiat status | | | | | | | | | | | |
| Nowy Sącz | 4485 | 985 | 1419 | 851 | 874 | 356 | 720 | 1229 | 582 | 1207 | 747 |
| Podregion oświęcimski | 29876 | 7452 | 8882 | 5221 | 5557 | 2764 | 3629 | 7584 | 3546 | 8760 | 6357 |
| Subregion | | | | | | | | | | | |
| Powiaty: Powiats: | | | | | | | | | | | |
| chrzanowski | 5664 | 1274 | 1786 | 979 | 1080 | 545 | 805 | 1362 | 732 | 1420 | 1345 |
| olkuski | 7070 | 1705 | 2232 | 1218 | 1298 | 617 | 981 | 2173 | 875 | 1665 | 1376 |
| oświęcimski | 6673 | 1444 | 2020 | 1225 | 1348 | 636 | 879 | 1522 | 749 | 2139 | 1384 |
| suski | 3321 | 1102 | 932 | 539 | 487 | 261 | 341 | 810 | 420 | 1047 | 703 |
| wadowicki | 7148 | 1927 | 1912 | 1260 | 1344 | 705 | 623 | 1717 | 770 | 2489 | 1549 |
| Podregion tarnowski | 23802 | 7362 | 6912 | 4097 | 3831 | 1600 | 3096 | 5784 | 3049 | 7395 | 4478 |
| Subregion | | | | | | | | | | | |
| Powiaty: Powiats: | | | | | | | | | | | |
| brzeski | 4186 | 1384 | 1209 | 704 | 599 | 290 | 509 | 1214 | 465 | 1348 | 650 |
| dąbrowski | 4859 | 1618 | 1418 | 841 | 732 | 250 | 416 | 1037 | 675 | 1747 | 984 |
| tarnowski | 9423 | 3270 | 2662 | 1529 | 1391 | 571 | 1210 | 2304 | 1183 | 3010 | 1716 |
| Miasto na prawach powiatu City with powiat status | | | | | | | | | | | |
| Tarnów | 5334 | 1090 | 1623 | 1023 | 1109 | 489 | 961 | 1229 | 726 | 1290 | 1128 |

^a Łącznie z policealnym.^a Including post-secondary education.

TABL. 7(31). **BEZROBOTNI ZAREJESTROWANI WEDŁUG CZASU POZOSTAWANIA BEZ PRACY W 2011 R.**

Stan w dniu 31 XII

REGISTERED UNEMPLOYED PERSONS BY DURATION OF UNEMPLOYMENT

IN 2011

As of 31 XII

| WYSZCZEGÓLNIENIE SPECIFICATION | Ogółem Total | Według czasu pozostawania bez pracy ^a By duration of unemployment ^a | | | | | |
|--|-----------------|--|--------------|--------------|--------------|--------------|--|
| | | 1 miesiąc i mniej 1 month and less | 1-3 | 3-6 | 6-12 | 12-24 | powyżej 24 miesięcy more than 24 months |
| WOJEWÓDZTWO VOIVODSHIP | 145094 | 13858 | 28186 | 26493 | 26760 | 28027 | 21770 |
| Podregion krakowski Subregion | 27778 | 2352 | 5041 | 5026 | 5610 | 5708 | 4041 |
| Powiaty: Powiats: | | | | | | | |
| bocheński | 3766 | 344 | 699 | 721 | 843 | 772 | 387 |
| krakowski | 9204 | 829 | 1845 | 1466 | 1684 | 1933 | 1447 |
| miechowski | 2378 | 181 | 322 | 445 | 616 | 566 | 248 |
| myślenicki | 6051 | 456 | 993 | 1144 | 1302 | 1201 | 955 |
| proszowicki | 2140 | 134 | 345 | 390 | 347 | 449 | 475 |
| wielicki | 4239 | 408 | 837 | 860 | 818 | 787 | 529 |
| Podregion m. Kraków Subregion | 19400 | 2097 | 4380 | 3622 | 3847 | 3312 | 2142 |
| Miasto na prawach powiatu City with powiat status | | | | | | | |
| Kraków | 19400 | 2097 | 4380 | 3622 | 3847 | 3312 | 2142 |
| Podregion nowosądecki Subregion | 44238 | 4147 | 8006 | 7717 | 7686 | 8962 | 7720 |
| Powiaty: Powiats: | | | | | | | |
| gorlicki | 5870 | 527 | 1204 | 1034 | 1016 | 1131 | 958 |
| limanowski | 10135 | 979 | 1370 | 1654 | 1630 | 2026 | 2476 |
| nowosądecki | 12726 | 1306 | 2427 | 2306 | 2015 | 2756 | 1916 |
| nowotarski | 7847 | 689 | 1628 | 1342 | 1364 | 1534 | 1290 |

^a Od momentu rejestracji w urzędzie pracy; przedziały zostały domknięte prawostronnie; np. w przedziale 3-6 uwzględniono osoby, które pozostawały bez pracy 3 miesiące i 1 dzień do 6 miesięcy.

^a From the date of registering in a labour office; intervals were shifted upward, e.g., in the interval 3-6 persons remaining unemployed from 3 months and 1 day to 6 months were included.

TABL. 7(31). **BEZROBOTNI ZAREJESTROWANI WEDŁUG CZASU POZOSTAWANIA BEZ PRACY
W 2011 R. (dok.)**

Stan w dniu 31 XII

REGISTERED UNEMPLOYED PERSONS BY DURATION OF UNEMPLOYMENT

IN 2011 (cont.)

As of 31 XII

| WYSZCZEGÓLNIENIE SPECIFICATION | Ogółem Total | Według czasu pozostawania bez pracy ^a By duration of unemployment ^a | | | | | |
|---|-----------------|--|-------------|-------------|-------------|-------------|--|
| | | 1 miesiąc i mniej 1 month and less | 1-3 | 3-6 | 6-12 | 12-24 | powyżej 24 miesięcy more than 24 months |
| Podregion nowosądecki (dok.) <i>Subregion (cont.)</i> | | | | | | | |
| Powiaty (dok.): <i>Powiats (cont.):</i> | | | | | | | |
| tatrzański | 3175 | 203 | 481 | 495 | 686 | 685 | 625 |
| Miasto na prawach powiatu <i>City with powiat status</i> | | | | | | | |
| Nowy Sącz | 4485 | 443 | 896 | 886 | 975 | 830 | 455 |
| Podregion oświęcimski <i>Subregion</i> | 29876 | 2786 | 6316 | 5738 | 5422 | 5700 | 3914 |
| Powiaty: <i>Powiats:</i> | | | | | | | |
| chrzanowski | 5664 | 621 | 1203 | 1205 | 1026 | 991 | 618 |
| olkuski | 7070 | 501 | 1264 | 1185 | 1294 | 1495 | 1331 |
| oświęcimski | 6673 | 627 | 1571 | 1246 | 1227 | 1197 | 805 |
| suski | 3321 | 312 | 783 | 760 | 573 | 617 | 276 |
| wadowicki | 7148 | 725 | 1495 | 1342 | 1302 | 1400 | 884 |
| Podregion tarnowski <i>Subregion</i> | 23802 | 2476 | 4443 | 4390 | 4195 | 4345 | 3953 |
| Powiaty: <i>Powiats:</i> | | | | | | | |
| brzeski | 4186 | 399 | 834 | 789 | 751 | 797 | 616 |
| dąbrowski | 4859 | 385 | 870 | 773 | 794 | 996 | 1041 |
| tarnowski | 9423 | 1113 | 1791 | 1853 | 1632 | 1597 | 1437 |
| Miasto na prawach powiatu <i>City with powiat status</i> | | | | | | | |
| Tarnów | 5334 | 579 | 948 | 975 | 1018 | 955 | 859 |

^a Od momentu rejestracji w urzędzie pracy; przedziały zostały domknięte prawostronnie; np. w przedziale 3-6 uwzględniono osoby, które pozostawały bez pracy 3 miesiące i 1 dzień do 6 miesięcy.

^a From the date of registering in a labour office; intervals were shifted upward, e.g., in the interval 3-6 persons remaining unemployed from 3 months and 1 day to 6 months were included.

TABL. 8 (32). **BEZROBOTNI ZAREJESTROWANI WEDŁUG STAŻU PRACY W 2011 R.**

Stan w dniu 31 XII

REGISTERED UNEMPLOYED PERSONS BY WORK SENIORITY IN 2011

As of 31 XII

| WYSZCZEGÓLNIENIE SPECIFICATION | Ogółem Total | Bez stażu pracy No work seniority | Ze stażem ^a With work seniority ^a | | | | | powyżej 30 lat more than 30 years |
|--|-----------------|--|--|--------------|--------------|--------------|--------------|--|
| | | | 1 rok i mniej 1 year and less | 1-5 | 5-10 | 10-20 | 20-30 | |
| WOJEWÓDZTWO VOIVODSHIP | 145094 | 31980 | 21755 | 33358 | 19168 | 20701 | 13646 | 4486 |
| Podregion krakowski Subregion | 27778 | 6543 | 3727 | 6380 | 3570 | 4025 | 2598 | 935 |
| Powiaty: Powiats: | | | | | | | | |
| bocheński | 3766 | 790 | 565 | 1007 | 490 | 514 | 304 | 96 |
| krakowski | 9204 | 1909 | 1101 | 1980 | 1297 | 1482 | 1062 | 373 |
| miechowski | 2378 | 1017 | 389 | 442 | 183 | 212 | 106 | 29 |
| myślenicki | 6051 | 1388 | 770 | 1453 | 766 | 889 | 558 | 227 |
| proszowicki | 2140 | 795 | 350 | 494 | 206 | 189 | 84 | 22 |
| wielicki | 4239 | 644 | 552 | 1004 | 628 | 739 | 484 | 188 |
| Podregion m. Kraków Subregion | 19400 | 3191 | 2990 | 3651 | 2900 | 2938 | 2851 | 879 |
| Miasto na prawach powiatu City with powiat status | | | | | | | | |
| Kraków | 19400 | 3191 | 2990 | 3651 | 2900 | 2938 | 2851 | 879 |
| Podregion nowosądecki Subregion | 44238 | 10178 | 6249 | 10848 | 5999 | 6537 | 3396 | 1031 |
| Powiaty: Powiats: | | | | | | | | |
| gorlicki | 5870 | 1534 | 882 | 1377 | 672 | 758 | 469 | 178 |
| limanowski | 10135 | 2119 | 1611 | 2712 | 1498 | 1424 | 615 | 156 |
| nowosądecki | 12726 | 2870 | 1669 | 3057 | 1858 | 2067 | 947 | 258 |
| nowotarski | 7847 | 2025 | 910 | 1911 | 966 | 1142 | 670 | 223 |
| tatrzański | 3175 | 791 | 485 | 771 | 395 | 404 | 255 | 74 |
| Miasto na prawach powiatu City with powiat status | | | | | | | | |
| Nowy Sącz | 4485 | 839 | 692 | 1020 | 610 | 742 | 440 | 142 |
| Podregion oświęcimski Subregion | 29876 | 6011 | 4730 | 6831 | 3857 | 4244 | 3049 | 1154 |
| Powiaty: Powiats: | | | | | | | | |
| chrzanowski | 5664 | 999 | 951 | 1420 | 714 | 777 | 600 | 203 |
| olkuski | 7070 | 1912 | 984 | 1489 | 878 | 970 | 650 | 187 |
| oświęcimski | 6673 | 804 | 1399 | 1546 | 939 | 968 | 750 | 267 |
| suski | 3321 | 867 | 496 | 770 | 421 | 404 | 241 | 122 |
| wadowicki | 7148 | 1429 | 900 | 1606 | 905 | 1125 | 808 | 375 |
| Podregion tarnowski Subregion | 23802 | 6057 | 4059 | 5648 | 2842 | 2957 | 1752 | 487 |
| Powiaty: Powiats: | | | | | | | | |
| brzeski | 4186 | 1042 | 715 | 1065 | 489 | 486 | 303 | 86 |
| dąbrowski | 4859 | 1292 | 805 | 1326 | 596 | 533 | 256 | 51 |
| tarnowski | 9423 | 2765 | 1560 | 2074 | 1020 | 1138 | 686 | 180 |
| Miasto na prawach powiatu City with powiat status | | | | | | | | |
| Tarnów | 5334 | 958 | 979 | 1183 | 737 | 800 | 507 | 170 |

^a Przedziały zostały domknięte prawostronnie, np. w przedziale 1-5 uwzględniono osoby, które pracowały 1 rok i 1 dzień do 5 lat.

^a Intervals were shifted upward, e.g., in the interval 1-5 persons who worked 1 year and 1 day to 5 years were included.

TABL. 9 (33). **POSZKODOWANI W WYPADKACH PRZY PRACY^a ORAZ LICZBA DNI
NIEZDOLNOŚCI DO PRACY SPOWODOWANEJ WYPADKAMI W 2011 R.**
*PERSONS INJURED IN ACCIDENTS AT WORK^a AS WELL AS THE NUMBER
OF DAYS OF INABILITY TO WORK CAUSED BY ACCIDENTS IN 2011*

| WYSZCZEGÓLNIENIE SPECIFICATION | Poszkodowani Persons injured | | | | | Liczba dni niezdolności do pracy Number of days of inability to work | |
|---|---------------------------------|---------------------------------------|---|---------------------|----------------------|---|--|
| | ogółem total | w tym kobiety of which women | z liczby ogółem - w wypadkach of total number - in accidents | | | ogółem total | na 1 poszkodo- wanego ^b per 1 person injured ^b |
| | | | śmiertel- nych fatal | ciężkich serious | lżejszych lighter | | |
| WOJEWÓDZTWO VOIVODSHIP | 5915 | 2071 | 27 | 53 | 5835 | 257670 | 43,8 |
| Podregion krakowski <i>Subregion</i> | 732 | 203 | 3 | 6 | 723 | 29511 | 40,5 |
| Powiaty: <i>Powiats:</i> | | | | | | | |
| bocheński | 107 | 34 | 2 | 1 | 104 | 5990 | 57,0 |
| krakowski | 267 | 72 | - | 3 | 264 | 11191 | 41,9 |
| miechowski | 35 | 13 | - | - | 35 | 1414 | 40,4 |
| myślenicki | 94 | 29 | - | 1 | 93 | 4261 | 45,3 |
| proszowicki | 12 | 7 | - | - | 12 | 443 | 36,9 |
| wielicki | 217 | 48 | 1 | 1 | 215 | 6212 | 28,8 |
| Podregion m. Kraków <i>Subregion</i> | 2244 | 864 | 12 | 17 | 2215 | 90385 | 40,5 |
| Miasto na prawach powiatu <i>City with powiat status</i> | | | | | | | |
| Kraków | 2244 | 864 | 12 | 17 | 2215 | 90385 | 40,5 |
| Podregion nowosądecki <i>Subregion</i> | 1135 | 379 | 5 | 13 | 1117 | 53909 | 47,7 |
| Powiaty: <i>Powiats:</i> | | | | | | | |
| gorlicki | 157 | 42 | 2 | 4 | 151 | 6437 | 41,5 |
| limanowski | 127 | 36 | - | 3 | 124 | 7134 | 56,2 |
| nowosądecki | 244 | 79 | 1 | 1 | 242 | 11942 | 49,1 |
| nowotarski | 166 | 65 | 2 | 2 | 162 | 7540 | 46,0 |

^a Zgłoszone w ciągu roku; bez wypadków w gospodarstwach indywidualnych w rolnictwie. ^b Bez osób poszkodowanych w wypadkach śmiertelnych oraz bez liczby dni niezdolności do pracy dla tych osób.

^a Registered during the year; excluding accidents on private farms in agriculture. ^b Excluding persons injured in fatal accidents as well as excluding the number of days of inability to work of those persons.

TABL. 9 (33). **POSZKODOWANI W WYPADKACH PRZY PRACY^a ORAZ LICZBA DNI NIEZDOLNOŚCI DO PRACY SPOWODOWANEJ WYPADKAMI W 2011 R. (dok.)**
PERSONS INJURED IN ACCIDENTS AT WORK^a AS WELL AS THE NUMBER OF DAYS OF INABILITY TO WORK CAUSED BY ACCIDENTS IN 2011 (cont.)

| WYSZCZEGÓLNIENIE SPECIFICATION | Poszkodowani Persons injured | | | | | Liczba dni niezdolności do pracy Number of days of inability to work | |
|---|---------------------------------|---------------------------------|---|---------------------|----------------------|---|---|
| | ogółem total | w tym kobiety of which women | z liczby ogółem - w wypadkach of total number - in accidents | | | ogółem total | na 1 poszkodowanego ^b per 1 person injured ^c |
| | | | śmiertelnych fatal | ciężkich serious | lżejszych lighter | | |
| Podregion nowosądecki (dok.) <i>Subregion (cont.)</i> | | | | | | | |
| Powiaty (dok.): <i>Powiats (cont.):</i> | | | | | | | |
| tatrzański | 70 | 35 | - | - | 70 | 2736 | 39,1 |
| Miasto na prawach powiatu <i>City with powiat status</i> | | | | | | | |
| Nowy Sącz | 371 | 122 | - | 3 | 368 | 18120 | 48,8 |
| Podregion oświęcimski <i>Subregion</i> | 1249 | 459 | 2 | 12 | 1235 | 55898 | 44,8 |
| Powiaty: <i>Powiats:</i> | | | | | | | |
| chrzanowski | 259 | 105 | - | 2 | 257 | 9989 | 38,6 |
| olkuski | 311 | 125 | 1 | 1 | 309 | 15989 | 51,6 |
| oświęcimski | 353 | 119 | - | 3 | 350 | 15196 | 43,0 |
| suski | 105 | 24 | 1 | 2 | 102 | 4408 | 42,4 |
| wadowicki | 221 | 86 | - | 4 | 217 | 10316 | 46,7 |
| Podregion tarnowski <i>Subregion</i> | 555 | 166 | 5 | 5 | 545 | 27967 | 50,8 |
| Powiaty: <i>Powiats:</i> | | | | | | | |
| brzeski | 85 | 28 | - | - | 85 | 4884 | 57,5 |
| dąbrowski | 28 | 13 | - | - | 28 | 1245 | 44,5 |
| tarnowski | 140 | 46 | 2 | 2 | 136 | 7775 | 56,3 |
| Miasto na prawach powiatu <i>City with powiat status</i> | | | | | | | |
| Tarnów | 302 | 79 | 3 | 3 | 296 | 14063 | 47,0 |

^a Zgłoszone w ciągu roku; bez wypadków w gospodarstwach indywidualnych w rolnictwie. ^b Bez osób poszkodowanych w wypadkach śmiertelnych oraz bez liczby dni niezdolności do pracy dla tych osób.

^a Registered during the year; excluding accidents on private farms in agriculture. ^b Excluding persons injured in fatal accidents as well as excluding the number of days of inability to work of those persons.

TABL. 10 (34). **ZATRUDNIENI W WARUNKACH ZAGROŻENIA^a W 2011 R.**

Stan w dniu 31 XII

PERSONS WORKING IN HAZARDOUS CONDITIONS^a IN 2011

As of 31 XII

| WYSZCZEGÓLNIENIE SPECIFICATION | Ogółem Grand total | | Zagrożenie Hazard | | | | | |
|--|-----------------------|--|---|--|---|--|--|--|
| | | | związane connected with | | | | czynnikami mechanicznymi związanymi z maszynami szczególnie niebezpiecznymi connected with mechanical factors related to particularly dangerous machinery | |
| | | | ze środowiskiem pracy work environment | | z uciążliwością pracy strenuous conditions | | | |
| | ogółem grand total | w tym przez jedną grupę czynników of which one group of factors | razem total | w tym przez jedną grupę czynników of which one group of factors | razem total | w tym przez jedną grupę czynników of which one group of factors | razem total | w tym przez jedną grupę czynników of which one group of factors |
| WOJEWÓDZTWO VOIVODSHIP | 36742 | 29603 | 20063 | 15589 | 10511 | 9074 | 6168 | 4940 |
| Podregion krakowski . Subregion | 4300 | 3706 | 2349 | 2034 | 1195 | 1131 | 756 | 541 |
| Powiaty: Powiats: | | | | | | | | |
| bocheński | 862 | 714 | 469 | 412 | 250 | 201 | 143 | 101 |
| krakowski | 2022 | 1816 | 906 | 804 | 718 | 706 | 398 | 306 |
| miechowski | 109 | 45 | 92 | 28 | 16 | 16 | 1 | 1 |
| myślenicki | 332 | 267 | 225 | 173 | 35 | 34 | 72 | 60 |
| proszowicki | 116 | 92 | 67 | 55 | 36 | 36 | 13 | 1 |
| wielicki | 859 | 772 | 590 | 562 | 140 | 138 | 129 | 72 |
| Podregion m. Kraków . Subregion | 13210 | 10726 | 6198 | 4795 | 4597 | 3874 | 2415 | 2057 |
| Miasto na prawach powiatu City with powiat status | | | | | | | | |
| Kraków | 13210 | 10726 | 6198 | 4795 | 4597 | 3874 | 2415 | 2057 |
| Podregion nowosądecki Subregion | 7241 | 6350 | 3801 | 3087 | 2389 | 2376 | 1051 | 887 |
| Powiaty: Powiats: | | | | | | | | |
| gorlicki | 1286 | 999 | 1028 | 749 | 201 | 200 | 57 | 50 |
| limanowski | 736 | 699 | 484 | 454 | 120 | 119 | 132 | 126 |
| nowosądecki | 796 | 739 | 583 | 554 | 35 | 32 | 178 | 153 |
| nowotarski | 945 | 871 | 602 | 568 | 86 | 86 | 257 | 217 |

^a Liczeni tylko jeden raz w grupie czynnika przeważającego, tzn. mającego największe szkodliwe znaczenie na danym stanowisku pracy; dane dotyczą podmiotów, w których liczba pracujących przekracza 9 osób.

^a Listed only once by predominant factor, i.e., the factor having the most hazardous effect at a given work post; data concern entities employing more than 9 persons.

TABL. 10 (34). **ZATRUDNIENI W WARUNKACH ZAGROŻENIA^a W 2011 R. (dok.)**

Stan w dniu 31 XII

PERSONS WORKING IN HAZARDOUS CONDITIONS^a IN 2011 (cont.)

| WYSZCZEGÓLNIENIE SPECIFICATION | Ogółem Grand total | | Zagrożenie Hazard | | | | | |
|--|-----------------------|--|---|--|---|--|--|--|
| | | | związane connected with | | | | czynnikami mechanicznymi związanymi z maszynami szczególnie niebezpiecznymi connected with mechanical factors related to particularly dangerous machinery | |
| | | | ze środowiskiem pracy work environment | | z uciążliwością pracy strenuous conditions | | | |
| | ogółem grand total | w tym przez jedną grupę czynników of which one group of factors | razem total | w tym przez jedną grupę czynników of which one group of factors | razem total | w tym przez jedną grupę czynników of which one group of factors | razem total | w tym przez jedną grupę czynników of which one group of factors |
| Podregion nowosądecki (dok.) Subregion (cont.) | | | | | | | | |
| Powiaty (dok.): Powiats (cont.): | | | | | | | | |
| tatrzański | 222 | 183 | 194 | 164 | 22 | 17 | 6 | 2 |
| Miasto na prawach powiatu City with powiat status | | | | | | | | |
| Nowy Sącz | 3256 | 2859 | 910 | 598 | 1925 | 1922 | 421 | 339 |
| Podregion oświęcimski | 8598 | 6598 | 5570 | 4080 | 1493 | 1304 | 1535 | 1214 |
| Subregion | | | | | | | | |
| Powiaty: Powiats: | | | | | | | | |
| chrzanowski | 2443 | 1992 | 1576 | 1209 | 637 | 556 | 230 | 227 |
| olkuski | 1584 | 1356 | 764 | 585 | 399 | 350 | 421 | 421 |
| oświęcimski | 2583 | 1804 | 2041 | 1414 | 230 | 191 | 312 | 199 |
| suski | 781 | 443 | 439 | 287 | 67 | 61 | 275 | 95 |
| wadowicki | 1207 | 1003 | 750 | 585 | 160 | 146 | 297 | 272 |
| Podregion tarnowski | 3393 | 2223 | 2145 | 1593 | 837 | 389 | 411 | 241 |
| Subregion | | | | | | | | |
| Powiaty: Powiats: | | | | | | | | |
| brzeski | 657 | 615 | 640 | 598 | - | - | 17 | 17 |
| dąbrowski | 39 | 37 | 23 | 23 | 14 | 14 | 2 | - |
| tarnowski | 1111 | 529 | 649 | 351 | 373 | 107 | 89 | 71 |
| Miasto na prawach powiatu City with powiat status | | | | | | | | |
| Tarnów | 1586 | 1042 | 833 | 621 | 450 | 268 | 303 | 153 |

^a Liczeni tylko jeden raz w grupie czynnika przeważającego, tzn. mającego największe szkodliwe znaczenie na danym stanowisku pracy; dane dotyczą podmiotów, w których liczba pracujących przekracza 9 osób.

^a Listed only once by predominant factor, i.e., the factor having the most hazardous effect at a given work post; data concern entities employing more than 9 persons.

DZIAŁ VI INFRASTRUKTURA KOMUNALNA. MIESZKANIA
CHAPTER VI MUNICIPAL INFRASTRUCTURE. DWELLINGS

TABL. 1 (35). WODOCIĄGI I KANALIZACJA W 2011 R.
WATER-LINE AND SEWERAGE SYSTEMS IN 2011

| WYSZCZEGÓLNIENIE SPECIFICATION | Sieć w km Network in km | | Połączenia prowadzące do budynków mieszkal- nych Connections leading to residential buildings | | Zużycie wody z wodociąg- ów w gospodarstwach domowych Consumption of water from water-line systems in households | | Ścieki odprowa- dzone ^a w dam ³ Wastewater discharged ^a in dam ³ |
|--|--|--|---|-------------------------------------|---|--|--|
| | wodociągowa rozdzielcza water-line distribution | kanalizacyj- na ^b sewerage ^b | wodociągowe water-line system | kanalizacyjne sewerage system | w dam ³ in dam ³ | na 1 miesz- kańca ^c w m ³ per capita ^c in m ³ | |
| | stan w dniu 31 XII as of 31 XII | | | | | | |
| WOJEWÓDZTWO VOIVODSHIP | 17697,9 | 10649,2 | 422500 | 228258 | 88887,5 | 26,6 | 105960 |
| Podregion krakowski Subregion | 6644,1 | 2620,1 | 146045 | 56997 | 17118,8 | 24,6 | 12574 |
| POWIAT BOCHEŃSKI | 778,2 | 421,9 | 16194 | 9515 | 1953,4 | 18,9 | 2057 |
| Gminy miejskie: Urban gminas: | | | | | | | |
| Bochnia | 79,3 | 150,6 | 4324 | 3049 | 936,3 | 31,0 | 1198 |
| Gminy miejsko-wiejskie: Urban-rural gminas: | | | | | | | |
| Nowy Wiśnicz | 70,7 | 24,4 | 1390 | 556 | 114,6 | 8,6 | 119 |
| w tym miasto of which city | 19,2 | 11,2 | 737 | 315 | 61,0 | 22,1 | 94 |
| Gminy wiejskie: Rural gminas: | | | | | | | |
| Bochnia | 219,7 | 92,8 | 4746 | 2849 | 423,4 | 22,5 | 286 |
| Drwinia | 120,4 | - | 1332 | - | 91,7 | 14,2 | - |
| Lipnica Murowana | 2,9 | 13,0 | 190 | 310 | 15,1 | 2,7 | 44 |
| Łapanów | 149,3 | 28,0 | 1626 | 451 | 158,2 | 20,4 | 65 |
| Rzezawa | 108,2 | 95,2 | 1841 | 1740 | 162,9 | 14,9 | 277 |
| Trzciana | - | 1,8 | - | 66 | - | x | 9 |
| Żegocina | 27,7 | 16,1 | 745 | 494 | 51,2 | 9,9 | 59 |
| POWIAT KRAKOWSKI | 2459,0 | 1135,6 | 65430 | 23512 | 7646,6 | 29,4 | 4484 |
| Gminy miejsko-wiejskie: Urban-rural gminas: | | | | | | | |
| Krzeszowice | 265,9 | 105,4 | 7952 | 2874 | 962,2 | 29,8 | 532 |
| w tym miasto of which city | 42,1 | 19,9 | 1748 | 677 | 364,7 | 35,5 | 325 |
| Skala | 104,9 | 61,7 | 3520 | 1830 | 297,0 | 29,4 | 147 |
| w tym miasto of which city | 15,9 | 14,3 | 1338 | 1299 | 120,0 | 32,1 | 102 |
| Skawina | 215,7 | 66,3 | 6780 | 1993 | 1309,5 | 30,6 | 1194 |
| w tym miasto of which city | 47,2 | 52,0 | 2558 | 1673 | 887,5 | 36,5 | 1155 |
| Ślomniki | 164,2 | 14,2 | 2366 | 740 | 266,9 | 19,4 | 98 |
| w tym miasto of which city | 24,8 | 9,1 | 774 | 680 | 161,1 | 36,3 | 95 |

a Do kanalizacji; od 2010 r. zmieniono metodologię badania ścieków komunalnych; dane nie są w pełni porównywalne z danymi za lata poprzednie. b Sieć rozdzielcza i kolektory. c Do przeliczeń przyjęto ludność ogółem, bez wyodrębniania jej w tych miastach i gminach, w których ta sieć istniała.

a To sewerage; since 2010 the methodology of municipal wastewater survey has been changed; data are not strictly comparable with data for previous years. b Distribution network and collectors. c The total number of the population was used in calculations, without separating the population of those cities and gminas in which this network existed.

TABL. 1 (35). WODOCIĄGI I KANALIZACJA W 2011 R. (cd.)

WATER-LINE AND SEWERAGE SYSTEMS IN 2011 (cont.)

| WYSZCZEGÓLNIENIE SPECIFICATION | Sieć w km Network in km | | Połączenia prowadzące do budynków mieszkal- nych Connections leading to residential buildings | | Zużycie wody z wodociąg- ów w gospodarstwach domowych Consumption of water from water-line systems in households | | Ścieki odprowa- dzone ^a w dam ³ Wastewater discharged ^a in dam ³ |
|---|--|--|---|-------------------------------------|---|--|--|
| | wodociągowa rozdzielcza water-line distribution | kanalizacyj- na ^b sewerage ^b | wodociągowe water-line system | kanalizacyjne sewerage system | w dam ³ in dam ³ | na 1 miesz- kańca ^c w m ³ per capita ^c in m ³ | |
| | stan w dniu 31 XII as of 31 XII | | | | | | |
| POWIAT KRAKOWSKI (dok.) | | | | | | | |
| Gminy miejsko-wiejskie (dok.): Urban-rural gminas (cont.): | | | | | | | |
| Świątniki Górne | 71,2 | 9,8 | 2544 | 220 | 322,9 | 34,6 | 35 |
| w tym miasto | 11,5 | 6,8 | 613 | 193 | 68,3 | 29,8 | 32 |
| of which city | | | | | | | |
| Gminy wiejskie: Rural gminas: | | | | | | | |
| Czernichów | 136,4 | 70,2 | 3869 | 1256 | 342,6 | 25,0 | 143 |
| Igołomia-Wawrzeńczyce | 42,8 | 0,7 | 683 | 5 | 80,2 | 10,3 | 4 |
| Iwanowice | 161,6 | 10,2 | 2374 | 146 | 189,6 | 22,1 | 24 |
| Jerzmanowice-Przeginia | 120,0 | 31,4 | 2759 | 698 | 260,3 | 24,5 | 142 |
| Kocmyrów-Luborzycza | 210,3 | 25,8 | 4151 | 76 | 371,4 | 26,2 | 14 |
| Liszki | 166,6 | 78,1 | 4360 | 1877 | 458,0 | 28,3 | 270 |
| Michałowice | 101,4 | 7,1 | 3267 | 151 | 357,2 | 38,5 | 30 |
| Mogilany | 136,9 | 34,5 | 3542 | 1096 | 369,0 | 29,4 | 172 |
| Sułoszowa | 91,9 | 30,0 | 1502 | 620 | 133,6 | 22,9 | 47 |
| Wielka Wieś | 88,8 | 104,0 | 3470 | 1492 | 360,5 | 34,6 | 217 |
| Zabierzów | 223,6 | 330,2 | 6758 | 5263 | 840,7 | 34,6 | 866 |
| Zielonki | 156,8 | 156,0 | 5533 | 3175 | 725,0 | 38,7 | 549 |
| POWIAT MIECHOWSKI | 878,4 | 116,0 | 11228 | 1948 | 1178,4 | 23,4 | 591 |
| Gminy miejsko-wiejskie: Urban-rural gminas: | | | | | | | |
| Miechów | 234,6 | 52,9 | 3453 | 840 | 501,5 | 25,1 | 392 |
| w tym miasto | 64,8 | 47,6 | 1403 | 724 | 351,5 | 29,5 | 386 |
| of which city | | | | | | | |
| Gminy wiejskie: Rural gminas: | | | | | | | |
| Charsznica | 133,8 | 31,4 | 1912 | 554 | 212,9 | 27,6 | 128 |
| Gołcza | 127,5 | 16,9 | 1783 | 267 | 159,0 | 25,5 | 29 |
| Kozłów | 56,7 | - | 1025 | - | 69,1 | 14,3 | - |
| Książ Wielki | 144,6 | 14,8 | 1361 | 287 | 87,5 | 16,3 | 42 |
| Raclawice | 83,0 | - | 630 | - | 81,3 | 32,5 | - |
| Słaboszów | 98,2 | - | 1064 | - | 67,1 | 17,7 | - |

a Do kanalizacji; od 2010 r. zmieniono metodologię badania ścieków komunalnych; dane nie są w pełni porównywalne z danymi za lata poprzednie. b Sieć rozdzielcza i kolektory. c Do przeliczeń przyjęto ludność ogółem, bez wyodrębniania jej w tych miastach i gminach, w których ta sieć istniała.

a To sewerage; since 2010 the methodology of municipal wastewater survey has been changed; data are not strictly comparable with data for previous years. b Distribution network and collectors. c The total number of the population was used in calculations, without separating the population of those cities and gminas in which this network existed.

TABL. 1 (35). WODOCIĄGI I KANALIZACJA W 2011 R. (cd.)

WATER-LINE AND SEWERAGE SYSTEMS IN 2011 (cont.)

| WYSZCZEGÓLNIENIE SPECIFICATION | Sieć w km Network in km | | Połączenia prowadzące do budynków mieszkal- nych Connections leading to residential buildings | | Zużycie wody z wodociąg- ów w gospodarstwach domowych Consumption of water from water-line systems in households | | Ścieki odprowadzone ^a w dam ³ Wastewater discharged ^a in dam ³ |
|--|--|--|---|-------------------------------------|---|---|---|
| | wodociągowa rozdzielcza water-line distribution | kanalizacyj- na ^b sewerage ^b | wodociągowe water-line system | kanalizacyjne sewerage system | w dam ³ in dam ³ | na 1 miesz- kańca ^c w m ³ per capita ^c in m ³ | |
| | stan w dniu 31 XII as of 31 XII | | | | | | |
| POWIAT MYŚLENICKI | 663,9 | 427,1 | 16422 | 9156 | 1951,4 | 16,0 | 1975 |
| Gminy miejsko-wiejskie: Urban-rural gminas: | | | | | | | |
| Dobczyce | 144,9 | 32,3 | 3554 | 940 | 513,4 | 34,8 | 505 |
| w tym miasto | 29,0 | 24,5 | 1197 | 690 | 250,0 | 39,3 | 477 |
| of which city | | | | | | | |
| Myślenice | 215,3 | 153,8 | 7049 | 4668 | 870,6 | 20,5 | 953 |
| w tym miasto | 59,1 | 59,4 | 3345 | 3057 | 523,0 | 28,4 | 765 |
| of which city | | | | | | | |
| Sułkowice | 66,5 | 66,6 | 1938 | 1128 | 197,0 | 13,7 | 179 |
| w tym miasto | 15,9 | 29,7 | 1144 | 759 | 140,5 | 21,7 | 129 |
| of which city | | | | | | | |
| Gminy wiejskie: Rural gminas: | | | | | | | |
| Lubień | 8,4 | 36,9 | 264 | 617 | 49,6 | 5,1 | 60 |
| Pcim | 3,4 | 18,0 | 54 | 279 | 8,3 | 0,8 | 42 |
| Raciechowice | 66,7 | 3,5 | 810 | 72 | 68,0 | 11,2 | 12 |
| Siepraw | 106,6 | 63,2 | 1825 | 650 | 174,5 | 21,1 | 94 |
| Tokarnia | - | 11,0 | - | 224 | - | x | 27 |
| Wiśniowa | 52,1 | 41,8 | 928 | 578 | 70,0 | 9,9 | 103 |
| POWIAT PROSZOWICKI | 739,0 | 142,4 | 9177 | 2225 | 1186,0 | 27,0 | 627 |
| Gminy miejsko-wiejskie: Urban-rural gminas: | | | | | | | |
| Nowe Brzesko | 100,0 | 9,2 | 1475 | 238 | 132,5 | 22,9 | 33 |
| w tym miasto | 12,1 | 9,2 | 495 | 238 | 39,0 | 23,4 | 33 |
| of which city | | | | | | | |
| Proszowice | 207,0 | 25,5 | 3046 | 862 | 284,8 | 17,2 | 432 |
| w tym miasto | 35,1 | 25,5 | 998 | 862 | 173,1 | 27,6 | 432 |
| of which city | | | | | | | |
| Gminy wiejskie: Rural gminas: | | | | | | | |
| Koniusza | 219,7 | 26,0 | 2138 | 281 | 449,2 | 51,1 | 81 |
| Koszyce | 72,8 | 74,4 | 735 | 787 | 56,2 | 9,8 | 66 |
| Pałecznicza | 47,1 | 6,3 | 884 | 52 | 136,8 | 37,2 | 8 |
| Radziemice | 92,4 | 1,0 | 899 | 5 | 126,5 | 36,5 | 7 |

a Do kanalizacji; od 2010 r. zmieniono metodologię badania ścieków komunalnych; dane nie są w pełni porównywalne z danymi za lata poprzednie. b Sieć rozdzielcza i kolektory. c Do przeliczeń przyjęto ludność ogółem, bez wyodrębniania jej w tych miastach i gminach, w których ta sieć istniała.

a To sewerage; since 2010 the methodology of municipal wastewater survey has been changed; data are not strictly comparable with data for previous years. b Distribution network and collectors. c The total number of the population was used in calculations, without separating the population of those cities and gminas in which this network existed.

TABL. 1 (35). **WODOCIĄGI I KANALIZACJA W 2011 R. (cd.)**
WATER-LINE AND SEWERAGE SYSTEMS IN 2011 (cont.)

| WYSZCZEGÓLNIENIE SPECIFICATION | Sieć w km Network in km | | Połączenia prowadzące do budynków mieszkal- nych Connections leading to residential buildings | | Zużycie wody z wodociąg- ów w gospodarstwach domowych Consumption of water from water-line systems in households | | Ścieki odprowa- dzone ^a w dam ³ Wastewater discharged ^a in dam ³ |
|--|--|--|---|-------------------------------------|---|---|--|
| | wodociągowa rozdzielcza water-line distribution | kanalizacyj- na ^b sewerage ^b | wodociągowe water-line system | kanalizacyjne sewerage system | w dam ³ in dam ³ | na 1 miesz- kańca ^c w m ³ per capita ^c in m ³ | |
| | stan w dniu 31 XII as of 31 XII | | | | | | |
| POWIAT WIELICKI | 1125,6 | 377,1 | 27594 | 10641 | 3203,0 | 28,0 | 2840 |
| Gminy miejsko-wiejskie: Urban-rural gminas: | | | | | | | |
| Niepołomice | 238,7 | 200,2 | 7759 | 4665 | 911,6 | 37,3 | 1089 |
| w tym miasto | 81,0 | 66,9 | 3444 | 2145 | 449,6 | 44,6 | 965 |
| Wieliczka | 437,8 | 95,2 | 11233 | 3958 | 1466,1 | 27,6 | 1490 |
| w tym miasto | 120,8 | 62,2 | 4030 | 2829 | 725,3 | 35,2 | 1366 |
| Gminy wiejskie: Rural gminas: | | | | | | | |
| Biskupice | 100,6 | - | 2004 | - | 201,8 | 21,7 | - |
| Gdów | 256,0 | 35,0 | 3958 | 908 | 362,0 | 21,1 | 93 |
| Klaj | 92,5 | 46,7 | 2640 | 1110 | 261,5 | 25,2 | 168 |
| Podregion m. Kraków | 1300,8 | 1296,9 | 39114 | 36206 | 35424,8 | 46,7 | 53154 |
| Subregion | | | | | | | |
| Miasto na prawach powiatu City with powiat status | | | | | | | |
| Kraków | 1300,8 | 1296,9 | 39114 | 36206 | 35424,8 | 46,7 | 53154 |
| Podregion nowosądecki | 2750,8 | 3073,4 | 65600 | 63879 | 11293,9 | 14,4 | 15453 |
| Subregion | | | | | | | |
| POWIAT GORLIICKI | 222,4 | 551,6 | 5168 | 8978 | 1020,4 | 9,3 | 2003 |
| Gminy miejskie: Urban gminas: | | | | | | | |
| Gorlice | 49,6 | 99,0 | 2242 | 2843 | 685,7 | 23,8 | 1116 |
| Gminy miejsko-wiejskie: Urban-rural gminas: | | | | | | | |
| Biecz | 22,8 | 34,8 | 727 | 716 | 64,7 | 3,8 | 104 |
| w tym miasto | 14,6 | 20,5 | 533 | 600 | 35,3 | 7,5 | 92 |
| Bobowa | 41,4 | 25,3 | 715 | 496 | 51,0 | 5,4 | 61 |
| w tym miasto | 17,0 | 22,6 | 475 | 478 | 39,1 | 13,0 | 59 |

a Do kanalizacji; od 2010 r. zmieniono metodologię badania ścieków komunalnych; dane nie są w pełni porównywalne z danymi za lata poprzednie. b Sieć rozdzielcza i kolektory. c Do przeliczeń przyjęto ludność ogółem, bez wyodrębniania jej w tych miastach i gminach, w których ta sieć istniała.

a To sewerage; since 2010 the methodology of municipal wastewater survey has been changed; data are not strictly comparable with data for previous years. b Distribution network and collectors. c The total number of the population was used in calculations, without separating the population of those cities and gminas in which this network existed.

TABL. 1 (35). WODOCIĄGI I KANALIZACJA W 2011 R. (cd.)

WATER-LINE AND SEWERAGE SYSTEMS IN 2011 (cont.)

| WYSZCZEGÓLNIENIE SPECIFICATION | Sieć w km Network in km | | Połączenia prowadzące do budynków mieszkal- nych Connections leading to residential buildings | | Zużycie wody z wodociąg- ów w gospodarstwach domowych Consumption of water from water-line systems in households | | Ścieki odprowadzone ^a w dam ³ Wastewater discharged ^a in dam ³ |
|-----------------------------------|--|--|---|-------------------------------------|---|--|---|
| | wodociągowa rozdzielcza water-line distribution | kanalizacyj- na ^b sewerage ^b | wodociągowe water-line system | kanalizacyjne sewerage system | w dam ³ in dam ³ | na 1 miesz- kańca ^c w m ³ per capita ^c in m ³ | |
| | stan w dniu 31 XII as of 31 XII | | | | | | |
| POWIAT GORLIICKI (dok.) | | | | | | | |
| Gminy wiejskie: Rural gminas: | | | | | | | |
| Gorlice | 39,5 | 180,8 | 392 | 2204 | 43,8 | 2,6 | 225 |
| Lipinki | - | 80,7 | - | 854 | - | x | 79 |
| Łużna | 18,6 | - | 133 | - | 38,6 | 4,6 | - |
| Moszczenica | 3,9 | 63,6 | 36 | 520 | 3,1 | 0,6 | 230 |
| Ropa | 1,3 | 0,7 | 27 | 13 | 3,9 | 0,7 | 4 |
| Sękowa | 25,2 | 39,7 | 464 | 653 | 101,3 | 20,7 | 80 |
| Uście Gorlickie | 20,1 | 27,0 | 432 | 679 | 28,3 | 4,3 | 104 |
| POWIAT LIMANOWSKI | 587,7 | 508,4 | 12532 | 7853 | 1397,1 | 11,0 | 1422 |
| Gminy miejskie: Urban gminas: | | | | | | | |
| Limanowa | 82,5 | 68,8 | 2036 | 1478 | 339,0 | 22,4 | 517 |
| Mszana Dolna | 21,0 | 34,9 | 1036 | 1014 | 89,5 | 11,5 | 144 |
| Gminy wiejskie: Rural gminas: | | | | | | | |
| Dobra | 48,8 | 22,8 | 841 | 387 | 79,4 | 8,2 | 58 |
| Jodłownik | 48,9 | 17,6 | 612 | 211 | 58,4 | 7,0 | 27 |
| Kamienica | 48,0 | 67,1 | 1512 | 885 | 114,0 | 14,9 | 148 |
| Laskowa | 18,0 | 41,5 | 476 | 620 | 98,0 | 12,5 | 53 |
| Limanowa | 141,8 | 50,4 | 2749 | 564 | 333,3 | 13,8 | 146 |
| Łukowica | 12,6 | 32,5 | 190 | 340 | 24,0 | 2,5 | 66 |
| Mszana Dolna | 15,0 | 120,8 | 420 | 1391 | 37,5 | 2,2 | 145 |
| Niedźwiedz | 35,9 | 37,4 | 595 | 534 | 50,0 | 7,0 | 63 |
| Słupnice | 63,9 | - | 966 | - | 69,4 | 11,0 | - |
| Tymbark | 51,3 | 14,6 | 1099 | 429 | 104,6 | 16,4 | 55 |
| POWIAT NOWOSĄDECKI | 1161,9 | 574,9 | 18581 | 11367 | 2213,2 | 10,6 | 2457 |
| Gminy miejskie: Urban gminas: | | | | | | | |
| Grybów | 3,7 | 6,0 | 390 | 313 | 55,8 | 8,9 | 65 |

a Do kanalizacji; od 2010 r. zmieniono metodologię badania ścieków komunalnych; dane nie są w pełni porównywalne z danymi za lata poprzednie. b Sieć rozdzielcza i kolektory. c Do przeliczeń przyjęto ludność ogółem, bez wyodrębniania jej w tych miastach i gminach, w których ta sieć istniała.

a To sewerage; since 2010 the methodology of municipal wastewater survey has been changed; data are not strictly comparable with data for previous years. b Distribution network and collectors. c The total number of the population was used in calculations, without separating the population of those cities and gminas in which this network existed.

TABL. 1 (35). WODOCIĄGI I KANALIZACJA W 2011 R. (cd.)

WATER-LINE AND SEWERAGE SYSTEMS IN 2011 (cont.)

| WYSZCZEGÓLNIENIE SPECIFICATION | Sieć w km Network in km | | Połączenia prowadzące do budynków mieszkal- nych Connections leading to residential buildings | | Zużycie wody z wodociąg- ów w gospodarstwach domowych Consumption of water from water-line systems in households | | Ścieki odprowa- dzone ^a w dam ³ Wastewater discharged ^a in dam ³ |
|--|--|--|---|-------------------------------------|---|---|--|
| | wodociągowa rozdzielcza water-line distribution | kanalizacyj- na ^b sewerage ^b | wodociągowe water-line system | kanalizacyjne sewerage system | w dam ³ in dam ³ | na 1 miesz- kańca ^c w m ³ per capita ^c in m ³ | |
| | stan w dniu 31 XII as of 31 XII | | | | | | |
| POWIAT NOWOSĄDECKI (dok.) | | | | | | | |
| Gminy miejsko-wiejskie: Urban-rural gminas: | | | | | | | |
| Krynica-Zdrój | 86,8 | 114,6 | 1928 | 1830 | 386,2 | 22,6 | 969 |
| w tym miasto | 42,8 | 49,4 | 1408 | 1082 | 332,1 | 29,3 | 850 |
| of which city | | | | | | | |
| Muszyna | 29,9 | 80,7 | 1263 | 2308 | 125,0 | 10,7 | 414 |
| w tym miasto | 16,3 | 30,9 | 772 | 902 | 67,1 | 13,1 | 200 |
| of which city | | | | | | | |
| Piwniczna-Zdrój | 21,3 | 40,0 | 632 | 1110 | 41,6 | 3,9 | 135 |
| w tym miasto | 10,1 | 24,0 | 237 | 769 | 24,0 | 4,0 | 108 |
| of which city | | | | | | | |
| Stary Sącz | 120,1 | 24,0 | 2385 | 846 | 319,1 | 13,8 | 150 |
| w tym miasto | 21,3 | 23,0 | 480 | 826 | 208,5 | 22,9 | 148 |
| of which city | | | | | | | |
| Gminy wiejskie: Rural gminas: | | | | | | | |
| Chelmiec | 345,5 | 76,3 | 3530 | 1447 | 347,9 | 13,2 | 169 |
| Gródek nad Dunajcem | 87,0 | 16,1 | 1050 | 289 | 64,0 | 7,0 | 67 |
| Grybów | 72,9 | - | 1151 | - | 126,9 | 5,3 | - |
| Kamionka Wielka | 138,2 | 41,0 | 2448 | 542 | 382,2 | 39,1 | 77 |
| Korzenna | 77,0 | - | 714 | - | 71,5 | 5,2 | - |
| Łabowa | 3,4 | 15,9 | 45 | 133 | 3,0 | 0,5 | 26 |
| Łącko | 61,0 | 70,6 | 1005 | 1150 | 100,6 | 6,4 | 142 |
| Łososina Dolna | 4,0 | 28,5 | 54 | 382 | 6,0 | 0,6 | 74 |
| Nawojowa | 22,4 | 24,0 | 392 | 390 | 34,8 | 4,3 | 70 |
| Podegrodzie | 72,7 | 7,4 | 1093 | 122 | 104,6 | 8,5 | 22 |
| Ryto | 16,0 | 29,8 | 501 | 505 | 44,0 | 11,6 | 77 |
| POWIAT NOWOTARSKI | 335,2 | 872,1 | 12444 | 19944 | 2138,9 | 11,4 | 3257 |
| Gminy miejskie: Urban gminas: | | | | | | | |
| Nowy Targ | 68,0 | 74,6 | 3002 | 3695 | 655,3 | 19,4 | 1021 |

a Do kanalizacji; od 2010 r. zmieniono metodologię badania ścieków komunalnych; dane nie są w pełni porównywalne z danymi za lata poprzednie. b Sieć rozdzielcza i kolektory. c Do przeliczeń przyjęto ludność ogółem, bez wyodrębniania jej w tych miastach i gminach, w których ta sieć istniała.

a To sewerage; since 2010 the methodology of municipal wastewater survey has been changed; data are not strictly comparable with data for previous years. b Distribution network and collectors. c The total number of the population was used in calculations, without separating the population of those cities and gminas in which this network existed.

TABL. 1 (35). WODOCIĄGI I KANALIZACJA W 2011 R. (cd.)

WATER-LINE AND SEWERAGE SYSTEMS IN 2011 (cont.)

| WYSZCZEGÓLNIENIE SPECIFICATION | Sieć w km Network in km | | Połączenia prowadzące do budynków mieszkal- nych Connections leading to residential buildings | | Zużycie wody z wodociąg- ów w gospodarstwach domowych Consumption of water from water-line systems in households | | Ścieki odprowa- dzone ^a w dam ³ Wastewater discharged ^a in dam ³ |
|--|--|--|---|-------------------------------------|---|---|--|
| | wodociągowa rozdzielcza water-line distribution | kanalizacyj- na ^b sewerage ^b | wodociągowe water-line system | kanalizacyjne sewerage system | w dam ³ in dam ³ | na 1 mies- kańca ^c w m ³ per capita ^c in m ³ | |
| | | | | | | | |
| | | | | | | | |
| stan w dniu 31 XII | | as of 31 XII | | | | | |
| POWIAT NOWOTARSKI (dok.) | | | | | | | |
| Gminy miejsko-wiejskie: Urban-rural gminas: | | | | | | | |
| Rabka-Zdrój | 41,7 | 40,4 | 1373 | 1323 | 239,3 | 13,7 | 415 |
| w tym miasto | 39,9 | 40,4 | 1347 | 1323 | 203,8 | 15,4 | 415 |
| of which city | | | | | | | |
| Szczawnica | 18,7 | 18,3 | 1009 | 1087 | 120,5 | 16,3 | 225 |
| w tym miasto | 18,7 | 18,3 | 1009 | 1087 | 120,5 | 20,2 | 225 |
| of which city | | | | | | | |
| Gminy wiejskie: Rural gminas: | | | | | | | |
| Czarny Dunajec | 11,0 | 45,5 | 593 | 821 | 73,6 | 3,4 | 66 |
| Czorsztyn | 24,8 | 58,4 | 867 | 1665 | 76,0 | 10,3 | 175 |
| Jablonka | 64,0 | 221,2 | 1848 | 3108 | 414,5 | 23,4 | 353 |
| Krościenko nad Dunajcem | 22,2 | 32,7 | 766 | 969 | 149,4 | 22,4 | 94 |
| Lipnica Wielka | - | 55,6 | - | 907 | - | x | 99 |
| Łapsze Niżne | 19,7 | 51,2 | 595 | 1580 | 37,8 | 4,2 | 158 |
| Nowy Targ | 7,8 | 65,7 | 562 | 1748 | 74,6 | 3,2 | 173 |
| Ochothnica Dolna | 0,4 | 95,3 | 10 | 1332 | 1,1 | 0,1 | 262 |
| Raba Wyżna | 24,6 | 26,4 | 530 | 574 | 42,0 | 2,9 | 56 |
| Spytkowice | 26,0 | 43,2 | 913 | 505 | 140,0 | 32,2 | 83 |
| Szaflary | 6,3 | 43,6 | 376 | 630 | 114,8 | 10,8 | 77 |
| POWIAT TATRZAŃSKI | 260,2 | 360,7 | 9692 | 7845 | 1883,2 | 27,9 | 2899 |
| Gminy miejskie: Urban gminas: | | | | | | | |
| Zakopane | 109,0 | 166,5 | 4411 | 3938 | 1188,9 | 42,7 | 2065 |
| Gminy wiejskie: Rural gminas: | | | | | | | |
| Biały Dunajec | 3,8 | 28,1 | 206 | 714 | 22,2 | 3,2 | 87 |
| Bukowina Tatrzańska | 34,4 | 35,2 | 1073 | 819 | 152,8 | 11,9 | 272 |
| Kościelisko | 58,2 | 47,5 | 2049 | 818 | 253,4 | 29,9 | 198 |
| Poronin | 54,8 | 83,4 | 1953 | 1556 | 265,9 | 23,7 | 277 |
| Miasto na prawach powiatu City with powiat status | | | | | | | |
| Nowy Sącz | 183,4 | 205,7 | 7183 | 7892 | 2641,1 | 31,3 | 3415 |

a Do kanalizacji; od 2010 r. zmieniono metodologię badania ścieków komunalnych; dane nie są w pełni porównywalne z danymi za lata poprzednie. b Sieć rozdzielcza i kolektory. c Do przeliczeń przyjęto ludność ogółem, bez wyodrębniania jej w tych miastach i gminach, w których ta sieć istniała.

a To sewerage; since 2010 the methodology of municipal wastewater survey has been changed; data are not strictly comparable with data for previous years. b Distribution network and collectors. c The total number of the population was used in calculations, without separating the population of those cities and gminas in which this network existed.

TABL. 1 (35). **WODOCIĄGI I KANALIZACJA W 2011 R. (cd.)**
WATER-LINE AND SEWERAGE SYSTEMS IN 2011 (cont.)

| WYSZCZEGÓLNIENIE SPECIFICATION | Sieć w km Network in km | | Połączenia prowadzące do budynków mieszkal- nych Connections leading to residential buildings | | Zużycie wody z wodociąg- ów w gospodarstwach domowych Consumption of water from water-line systems in households | | Ścieki odprowadzo- ne ^a w dam ³ Wastewater discharged ^a in dam ³ |
|--|--|--|---|-------------------------------------|---|--|--|
| | wodociągowa rozdzielcza water-line distribution | kanalizacyj- na ^b sewerage ^b | wodociągowe water-line system | kanalizacyjne sewerage system | w dam ³ in dam ³ | na 1 miesz- kańca ^c w m ³ per capita ^c in m ³ | |
| | stan w dniu 31 XII as of 31 XII | | | | | | |
| Podregion oświęcimski <i>Subregion</i> | 3772,3 | 1747,2 | 106673 | 38232 | 15396,1 | 24,1 | 13592 |
| POWIAT CHRZANOWSKI | 727,6 | 425,8 | 23923 | 9477 | 3651,3 | 28,5 | 4075 |
| Gminy miejsko-wiejskie: <i>Urban-rural gminas:</i> | | | | | | | |
| Alwernia | 152,8 | 29,6 | 3079 | 1631 | 345,7 | 27,1 | 228 |
| w tym miasto | 22,3 | 21,0 | 535 | 527 | 103,6 | 30,4 | 180 |
| Chrzanów | 183,5 | 169,3 | 6540 | 3842 | 1488,6 | 30,4 | 1614 |
| w tym miasto | 109,1 | 115,5 | 3980 | 2900 | 1237,8 | 31,9 | 1519 |
| Libiąż | 117,0 | 52,5 | 4552 | 1011 | 649,8 | 28,5 | 674 |
| w tym miasto | 69,8 | 52,5 | 3152 | 1011 | 510,6 | 29,4 | 674 |
| Trzebinia | 212,1 | 156,5 | 7234 | 2720 | 936,2 | 27,2 | 1539 |
| w tym miasto | 109,5 | 92,0 | 3410 | 1658 | 596,8 | 29,3 | 1446 |
| Gminy wiejskie: <i>Rural gminas:</i> | | | | | | | |
| Babice | 62,2 | 17,9 | 2518 | 273 | 231,0 | 25,7 | 20 |
| POWIAT OLKUSKI | 720,0 | 178,3 | 22913 | 4344 | 2838,1 | 24,7 | 2123 |
| Gminy miejskie: <i>Urban gminas:</i> | | | | | | | |
| Bukowno | 44,4 | 21,9 | 2182 | 517 | 282,6 | 26,9 | 193 |
| Gminy miejsko-wiejskie: <i>Urban-rural gminas:</i> | | | | | | | |
| Olkusz | 186,2 | 76,2 | 7282 | 1289 | 1262,7 | 25,0 | 1300 |
| w tym miasto | 95,6 | 70,1 | 3753 | 1162 | 949,1 | 25,5 | 1291 |

^a Do kanalizacji; od 2010 r. zmieniono metodologię badania ścieków komunalnych; dane nie są w pełni porównywalne z danymi za lata poprzednie. ^b Sieć rozdzielcza i kolektory. ^c Do przeliczeń przyjęto ludność ogółem, bez wyodrębniania jej w tych miastach i gminach, w których ta sieć istniała.

^a To sewerage; since 2010 the methodology of municipal wastewater survey has been changed; data are not strictly comparable with data for previous years. ^b Distribution network and collectors. ^c The total number of the population was used in calculations, without separating the population of those cities and gminas in which this network existed.

TABL. 1 (35). WODOCIĄGI I KANALIZACJA W 2011 R. (cd.)

WATER-LINE AND SEWERAGE SYSTEMS IN 2011 (cont.)

| WYSZCZEGÓLNIENIE SPECIFICATION | Sieć w km Network in km | | Połączenia prowadzące do budynków mieszkal- nych Connections leading to residential buildings | | Zużycie wody z wodociąg- ów w gospodarstwach domowych Consumption of water from water-line systems in households | | Ścieki odprowa- dzone ^a w dam ³ Wastewater discharged ^a in dam ³ |
|---|--|--|---|-------------------------------------|---|---|--|
| | wodociągowa rozdzielcza water-line distribution | kanalizacyj- na ^b sewerage ^b | wodociągowe water-line system | kanalizacyjne sewerage system | w dam ³ in dam ³ | na 1 miesz- kańca ^c w m ³ per capita ^c in m ³ | |
| | stan w dniu 31 XII as of 31 XII | | | | | | |
| POWIAT OLKUSKI (dok.) | | | | | | | |
| Gminy miejsko-wiejskie (dok.): Urban-rural gminas (cont.): | | | | | | | |
| Wolbrom | 236,5 | 20,6 | 5476 | 1205 | 568,9 | 24,2 | 356 |
| w tym miasto | 28,7 | 19,8 | 1458 | 1198 | 257,0 | 28,5 | 355 |
| Gminy wiejskie: Rural gminas: | | | | | | | |
| Bolesław | 44,4 | 42,1 | 2169 | 964 | 205,1 | 26,0 | 105 |
| Kłucze | 102,5 | 8,5 | 3801 | 159 | 347,7 | 22,7 | 143 |
| Trzyciąż | 106,0 | 9,0 | 2003 | 210 | 171,1 | 24,0 | 26 |
| POWIAT OŚWIĘCIMSKI | 943,2 | 439,3 | 26467 | 8024 | 4786,0 | 30,9 | 3957 |
| Gminy miejskie: Urban gminas: | | | | | | | |
| Oświęcim | 114,8 | 102,9 | 3299 | 1167 | 1441,2 | 35,9 | 1724 |
| Gminy miejsko-wiejskie: Urban-rural gminas: | | | | | | | |
| Brzeszcze | 123,8 | 68,2 | 3991 | 1669 | 692,1 | 31,9 | 539 |
| w tym miasto | 67,3 | 30,0 | 1884 | 1096 | 408,5 | 34,7 | 415 |
| Chelmek | 53,8 | 14,8 | 2112 | 424 | 373,8 | 28,6 | 424 |
| w tym miasto | 22,6 | 14,8 | 1143 | 424 | 270,7 | 29,3 | 424 |
| Kęty | 202,9 | 91,9 | 5617 | 1882 | 913,7 | 26,7 | 866 |
| w tym miasto | 67,6 | 66,1 | 2209 | 1121 | 513,6 | 26,7 | 764 |
| Zator | 96,2 | 92,5 | 2432 | 1526 | 245,9 | 26,7 | 202 |
| w tym miasto | 27,2 | 33,2 | 1036 | 802 | 104,6 | 28,3 | 108 |

a Do kanalizacji; od 2010 r. zmieniono metodologię badania ścieków komunalnych; dane nie są w pełni porównywalne z danymi za lata poprzednie. b Sieć rozdzielcza i kolektory. c Do przeliczeń przyjęto ludność ogółem, bez wyodrębniania jej w tych miastach i gminach, w których ta sieć istniała.

a To sewerage; since 2010 the methodology of municipal wastewater survey has been changed; data are not strictly comparable with data for previous years. b Distribution network and collectors. c The total number of the population was used in calculations, without separating the population of those cities and gminas in which this network existed.

TABL. 1 (35). **WODOCIĄGI I KANALIZACJA W 2011 R. (cd.)**
WATER-LINE AND SEWERAGE SYSTEMS IN 2011 (cont.)

| WYSZCZEGÓLNIENIE SPECIFICATION | Sieć w km Network in km | | Połączenia prowadzące do budynków mieszkal- nych Connections leading to residential buildings | | Zużycie wody z wodocią- gów w gospodarstwach domowych Consumption of water from water-line systems in households | | Ścieki odprowa- dzone ^a w dam ³ Wastewater discharged ^a in dam ³ |
|--|--|--|---|-------------------------------------|---|--|--|
| | wodociągowa rozdzielcza water-line distribution | kanalizacyj- na ^b sewerage ^b | wodociągowe water-line system | kanalizacyjne sewerage system | w dam ³ in dam ³ | na 1 miesz- kańca ^c w m ³ per capita ^c in m ³ | |
| | stan w dniu 31 XII as of 31 XII | | | | | | |
| POWIAT OŚWIĘCIMSKI (dok.) | | | | | | | |
| Gminy wiejskie: Rural gminas: | | | | | | | |
| Osiek | 84,9 | 35,0 | 1872 | 591 | 206,3 | 25,6 | 76 |
| Oświęcim | 170,0 | 15,1 | 4484 | 474 | 557,4 | 31,7 | 86 |
| Polanka Wielka | 38,0 | 1,0 | 1057 | 35 | 136,2 | 32,1 | 7 |
| Przeciszów | 58,8 | 17,9 | 1603 | 256 | 219,4 | 32,5 | 33 |
| POWIAT SUSKI | 303,4 | 193,7 | 6775 | 4610 | 717,5 | 8,6 | 831 |
| Gminy miejskie: Urban gminas: | | | | | | | |
| Jordanów | 20,7 | 10,3 | 878 | 279 | 103,8 | 19,6 | 55 |
| Sucha Beskidzka | 40,5 | 53,3 | 1260 | 1451 | 200,3 | 21,0 | 374 |
| Gminy miejsko-wiejskie: Urban-rural gminas: | | | | | | | |
| Maków Podhalański | 12,4 | 16,3 | 497 | 666 | 76,9 | 4,7 | 106 |
| w tym miasto of which city | 11,1 | 15,7 | 473 | 662 | 76,2 | 12,5 | 104 |
| Gminy wiejskie: Rural gminas: | | | | | | | |
| Budzów | 0,7 | 0,5 | 2 | 2 | 0,5 | 0,1 | 6 |
| Bystra-Sidzina | 29,5 | - | 548 | - | 89,3 | 13,3 | - |
| Jordanów | 47,9 | 19,6 | 664 | 452 | 48,5 | 4,5 | 85 |
| Stryżawa | 61,0 | 40,0 | 1485 | 684 | 94,3 | 8,0 | 71 |
| Zawoja | 34,2 | 7,9 | 471 | 265 | 54,8 | 6,0 | 46 |
| Zembrzyce | 56,5 | 45,8 | 970 | 811 | 49,1 | 8,7 | 88 |
| POWIAT WADOWICKI | 1078,1 | 510,1 | 26595 | 11777 | 3403,2 | 21,5 | 2606 |
| Gminy miejsko-wiejskie: Urban-rural gminas: | | | | | | | |
| Andrychów | 192,3 | 181,4 | 5911 | 4792 | 970,4 | 22,1 | 1082 |
| w tym miasto of which city | 51,6 | 60,2 | 1688 | 1836 | 620,9 | 28,8 | 780 |

^a Do kanalizacji; od 2010 r. zmieniono metodologię badania ścieków komunalnych; dane nie są w pełni porównywalne z danymi za lata poprzednie. ^b Sieć rozdzielcza i kolektory. ^c Do przeliczeń przyjęto ludność ogółem, bez wyodrębniania jej w tych miastach i gminach, w których ta sieć istniała.

^a To sewerage; since 2010 the methodology of municipal wastewater survey has been changed; data are not strictly comparable with data for previous years. ^b Distribution network and collectors. ^c The total number of the population was used in calculations, without separating the population of those cities and gminas in which this network existed.

TABL. 1 (35). WODOCIĄGI I KANALIZACJA W 2011 R. (cd.)

WATER-LINE AND SEWERAGE SYSTEMS IN 2011 (cont.)

| WYSZCZEGÓLNIENIE SPECIFICATION | Sieć w km Network in km | | Połączenia prowadzące do budynków mieszkal- nych Connections leading to residential buildings | | Zużycie wody z wodociąg- ów w gospodarstwach domowych Consumption of water from water-line systems in households | | Ścieki odprowa- dzone ^a w dam ³ Wastewater discharged ^a in dam ³ |
|---|--|--|---|-------------------------------------|---|---|--|
| | wodociągowa rozdzielcza water-line distribution | kanalizacyj- na ^b sewerage ^b | wodociągowe water-line system | kanalizacyjne sewerage system | w dam ³ in dam ³ | na 1 miesz- kańca ^c w m ³ per capita ^c in m ³ | |
| | stan w dniu 31 XII as of 31 XII | | | | | | |
| POWIAT WADOWICKI (dok.) | | | | | | | |
| Gminy miejsko-wiejskie (dok.): Urban-rural gminas (cont.): | | | | | | | |
| Kalwaria Zebrzydowska | 138,2 | 12,7 | 3822 | 294 | 365,6 | 18,5 | 50 |
| w tym miasto of which city | 16,4 | 12,7 | 997 | 294 | 123,5 | 26,9 | 50 |
| Wadowice | 123,8 | 156,5 | 5258 | 3469 | 896,2 | 23,6 | 1149 |
| w tym miasto of which city | 56,9 | 79,2 | 2357 | 1656 | 637,0 | 32,8 | 953 |
| Gminy wiejskie: Rural gminas: | | | | | | | |
| Brzeźnica | 136,1 | 23,1 | 2502 | 279 | 259,4 | 26,1 | 32 |
| Lanckorona | 82,0 | 3,4 | 1176 | 44 | 56,0 | 9,2 | 4 |
| Mucharz | 58,7 | 73,0 | 845 | 1137 | 63,5 | 16,0 | 83 |
| Spytkowice | 87,0 | 15,8 | 2379 | 306 | 284,2 | 28,1 | 34 |
| Stryków | 26,4 | 36,0 | 498 | 1058 | 33,1 | 4,9 | 77 |
| Tomice | 101,1 | 8,2 | 1845 | 398 | 206,7 | 26,9 | 95 |
| Wieprz | 132,5 | - | 2359 | - | 268,1 | 22,5 | - |
| Podregion tarnowski | 3229,9 | 1911,6 | 65068 | 32944 | 9653,9 | 20,8 | 11187 |
| Subregion | | | | | | | |
| POWIAT BRZESKI | 667,1 | 283,1 | 13854 | 4691 | 1557,5 | 16,9 | 1569 |
| Gminy miejsko-wiejskie: Urban-rural gminas: | | | | | | | |
| Brzesko | 173,0 | 109,3 | 5191 | 2274 | 802,8 | 22,1 | 1229 |
| w tym miasto of which city | 45,8 | 32,8 | 1856 | 1103 | 507,6 | 29,4 | 981 |
| Czchów | 137,4 | 38,2 | 1677 | 591 | 184,8 | 19,3 | 110 |
| w tym miasto of which city | 34,0 | 17,3 | 713 | 277 | 149,9 | 63,4 | 54 |

a Do kanalizacji; od 2010 r. zmieniono metodologię badania ścieków komunalnych; dane nie są w pełni porównywalne z danymi za lata poprzednie. b Sieć rozdzielcza i kolektory. c Do przeliczeń przyjęto ludność ogółem, bez wyodrębniania jej w tych miastach i gminach, w których ta sieć istniała.

a To sewerage; since 2010 the methodology of municipal wastewater survey has been changed; data are not strictly comparable with data for previous years. b Distribution network and collectors. c The total number of the population was used in calculations, without separating the population of those cities and gminas in which this network existed.

TABL. 1 (35). WODOCIĄGI I KANALIZACJA W 2011 R. (cd.)

WATER-LINE AND SEWERAGE SYSTEMS IN 2011 (cont.)

| WYSZCZEGÓLNIENIE SPECIFICATION | Sieć w km Network in km | | Połączenia prowadzące do budynków mieszkal- nych Connections leading to residential buildings | | Zużycie wody z wodociąg- ów w gospodarstwach domowych Consumption of water from water-line systems in households | | Ścieki odprowa- dzone ^a w dam ³ Wastewater discharged ^a in dam ³ |
|--|--|--|---|-------------------------------------|---|---|--|
| | wodociągowa rozdzielcza water-line distribution | kanalizacyj- na ^b sewerage ^b | wodociągowe water-line system | kanalizacyjne sewerage system | w dam ³ in dam ³ | na 1 miesz- kańca ^c w m ³ per capita ^c in m ³ | |
| | stan w dniu 31 XII as of 31 XII | | | | | | |
| POWIAT BRZESKI (dok.) | | | | | | | |
| Gminy wiejskie: Rural gminas: | | | | | | | |
| Borzęcin | 95,6 | - | 1180 | - | 76,7 | 9,1 | - |
| Dębno | 105,5 | 118,5 | 2829 | 1476 | 271,1 | 18,9 | 181 |
| Gnojnik | 22,3 | 11,1 | 428 | 202 | 17,2 | 2,2 | 31 |
| Iwkowa | 13,3 | - | 388 | - | 33,6 | 5,4 | - |
| Szczurowa | 120,0 | 6,0 | 2161 | 148 | 171,3 | 17,6 | 18 |
| POWIAT DĄBROWSKI | 990,8 | 299,5 | 12013 | 4315 | 1196,0 | 20,1 | 668 |
| Gminy miejsko-wiejskie: Urban-rural gminas: | | | | | | | |
| Dąbrowa Tarnowska | 172,5 | 166,8 | 3341 | 2115 | 410,5 | 19,5 | 446 |
| w tym miasto of which city | 50,8 | 81,9 | 1814 | 1243 | 307,2 | 26,0 | 398 |
| Szczucin | 270,5 | 38,4 | 2970 | 788 | 298,0 | 22,3 | 124 |
| w tym miasto of which city | 43,3 | 34,0 | 848 | 715 | 85,0 | 20,3 | 118 |
| Gminy wiejskie: Rural gminas: | | | | | | | |
| Bolesław | 91,1 | 9,4 | 737 | 232 | 61,8 | 21,9 | 10 |
| Gręboszów | 79,9 | - | 730 | - | 59,3 | 17,0 | - |
| Mędrzechów | 100,2 | - | 858 | - | 84,6 | 23,8 | - |
| Olesno | 106,3 | 19,6 | 1682 | 387 | 154,4 | 19,7 | 37 |
| Radgoszcz | 170,3 | 65,3 | 1695 | 793 | 127,4 | 17,3 | 51 |
| POWIAT TARNOWSKI | 1278,6 | 991,0 | 28173 | 16446 | 2829,9 | 14,3 | 2168 |
| Gminy miejsko-wiejskie: Urban-rural gminas: | | | | | | | |
| Ciężkowice | 7,7 | 25,7 | 370 | 499 | 29,2 | 2,6 | 53 |
| w tym miasto of which city | 6,2 | 14,6 | 360 | 373 | 28,3 | 11,3 | 39 |
| Radłów | 82,0 | 40,7 | 2358 | 852 | 209,2 | 21,5 | 86 |
| w tym miasto of which city | 14,0 | 25,9 | 653 | 533 | 85,0 | 31,1 | 55 |

a Do kanalizacji; od 2010 r. zmieniono metodologię badania ścieków komunalnych; dane nie są w pełni porównywalne z danymi za lata poprzednie. b Sieć rozdzielcza i kolektory. c Do przeliczeń przyjęto ludność ogółem, bez wyodrębniania jej w tych miastach i gminach, w których ta sieć istniała.

a To sewerage; since 2010 the methodology of municipal wastewater survey has been changed; data are not strictly comparable with data for previous years. b Distribution network and collectors. c The total number of the population was used in calculations, without separating the population of those cities and gminas in which this network existed.

TABL. 1 (35). WODOCIĄGI I KANALIZACJA W 2011 R. (dok.)

WATER-LINE AND SEWERAGE SYSTEMS IN 2011 (cont.)

| WYSZCZEGÓLNIENIE SPECIFICATION | Sieć w km Network in km | | Połączenia prowadzące do budynków mieszkal- nych Connections leading to residential buildings | | Zużycie wody z wodociąg- ów w gospodarstwach domowych Consumption of water from water-line systems in households | | Ścieki odprowa- dzone ^a w dam ³ Wastewater discharged ^a in dam ³ |
|---|--|--|---|-------------------------------------|---|--|--|
| | wodociągowa rozdzielcza water-line distribution | kanalizacyj- na ^b sewerage ^b | wodociągowe water-line system | kanalizacyjne sewerage system | w dam ³ in dam ³ | na 1 miesz- kańca ^c w m ³ per capita ^c in m ³ | |
| | stan w dniu 31 XII as of 31 XII | | | | | | |
| POWIAT TARNOWSKI (dok.) | | | | | | | |
| Gminy miejsko-wiejskie (dok.): Urban-rural gminas (cont.): | | | | | | | |
| Ryglice | - | 26,5 | - | 369 | - | x | 33 |
| w tym miasto | - | 21,2 | - | 266 | - | x | 24 |
| of which city | | | | | | | |
| Tuchów | 135,0 | 62,4 | 2354 | 789 | 238,4 | 13,2 | 138 |
| w tym miasto | 34,6 | 52,8 | 908 | 648 | 119,5 | 17,8 | 126 |
| of which city | | | | | | | |
| Wojnicz | 94,2 | 21,5 | 2335 | 189 | 214,1 | 16,2 | 66 |
| w tym miasto | 19,3 | 21,5 | 704 | 189 | 73,7 | 21,8 | 66 |
| of which city | | | | | | | |
| Zakliczyn | 4,5 | 47,2 | 12 | 758 | - | x | 99 |
| w tym miasto | - | 20,8 | - | 406 | - | x | 60 |
| of which city | | | | | | | |
| Żabno | 188,6 | 90,5 | 4254 | 1396 | 489,2 | 25,7 | 288 |
| w tym miasto | 21,9 | 26,0 | 905 | 471 | 112,9 | 26,5 | 73 |
| of which city | | | | | | | |
| Gminy wiejskie: Rural gminas: | | | | | | | |
| Gromnik | 96,8 | 13,9 | 1214 | 487 | 67,7 | 7,8 | 38 |
| Lisia Góra | 148,0 | 80,5 | 3544 | 1970 | 356,0 | 24,7 | 219 |
| Pleśna | 71,9 | 43,8 | 1277 | 932 | 90,7 | 7,7 | 95 |
| Rzepiennik Strzyżewski | - | - | - | - | - | x | - |
| Skrzyszów | 68,1 | 118,6 | 1203 | 1993 | 115,9 | 8,5 | 237 |
| Szerzyny | 44,0 | 33,5 | 627 | 387 | 59,4 | 7,4 | 26 |
| Tarnów | 186,8 | 210,6 | 5173 | 3672 | 588,6 | 24,1 | 551 |
| Wierzchosławice | 95,3 | 141,3 | 2490 | 1845 | 266,5 | 25,1 | 208 |
| Wietrzychowice | 55,7 | 34,3 | 962 | 308 | 105,0 | 25,5 | 31 |
| Miasto na prawach powiatu City with powiat status | | | | | | | |
| Tarnów | 293,4 | 338,0 | 11028 | 7492 | 4070,5 | 35,8 | 6782 |

a Do kanalizacji; od 2010 r. zmieniono metodologię badania ścieków komunalnych; dane nie są w pełni porównywalne z danymi za lata poprzednie. b Sieć rozdzielcza i kolektory. c Do przeliczeń przyjęto ludność ogółem, bez wyodrębniania jej w tych miastach i gminach, w których ta sieć istniała.

a To sewerage; since 2010 the methodology of municipal wastewater survey has been changed; data are not strictly comparable with data for previous years. b Distribution network and collectors. c The total number of the population was used in calculations, without separating the population of those cities and gminas in which this network existed.

TABL. 2 (36). **SIEĆ GAZOWA ORAZ ODBIORCY I ZUŻYCIE GAZU Z SIECI W GOSPODARSTWACH DOMOWYCH W 2011 R.**
GAS-LINE SYSTEM AS WELL AS CONSUMERS AND CONSUMPTION OF GAS FROM GAS-LINE SYSTEM IN HOUSEHOLDS IN 2011

| WYSZCZEGÓLNIENIE SPECIFICATION | Sieć gazowa w km <i>Gas-line system in km</i> | Połączenia prowadzące do budynków ^a <i>Connections leading to buildings^a</i> | Odbiorcy gazu z sieci ^b w tys. <i>Consumers of gas from gas- line system^b in thous.</i> | Zużycie gazu z sieci ^c <i>Consumption of gas from gas-line system^c</i> | |
|---|---|---|---|---|--|
| | stan w dniu 31 XII <i>as of 31 XII</i> | | | w hm ³ <i>in hm³</i> | na 1 mieszkańca ^d w m ³ <i>per capita^d in m³</i> |
| WOJEWÓDZTWO VOIVODSHIP | 22227,9 | 408219 | 695,9 | 392,5 | 117,5 |
| Podregion krakowski Subregion | 6507,2 | 124998 | 129,4 | 96,3 | 138,6 |
| Powiaty: <i>Powiats:</i> | | | | | |
| bocheński | 1178,7 | 22902 | 24,6 | 14,7 | 141,8 |
| krakowski | 2668,7 | 56330 | 55,7 | 45,5 | 174,6 |
| miechowski | 163,2 | 1537 | 0,7 | 0,5 | 9,8 |
| myślenicki | 962,2 | 17529 | 18,2 | 11,6 | 95,3 |
| proszowicki | 260,9 | 2166 | 1,5 | 1,2 | 27,4 |
| wielicki | 1273,5 | 24534 | 28,8 | 22,8 | 199,2 |
| Podregion m. Kraków Subregion | 1600,9 | 36412 | 249,4 | 124,6 | 164,3 |
| Miasto na prawach powiatu <i>City with powiat status</i> | | | | | |
| Kraków | 1600,9 | 36412 | 249,4 | 124,6 | 164,3 |
| Podregion nowosądecki Subregion | 4673,9 | 77839 | 93,0 | 57,5 | 73,3 |
| Powiaty: <i>Powiats:</i> | | | | | |
| gorlicki | 1105,3 | 17191 | 21,6 | 11,0 | 101,1 |
| limanowski | 1237,5 | 18588 | 16,0 | 9,1 | 71,9 |
| nowosądecki | 1520,2 | 23200 | 24,9 | 16,2 | 77,8 |
| nowotarski | 454,7 | 8370 | 4,8 | 4,7 | 24,9 |

a Łącznie z połączeniami prowadzącymi do budynków niemieszkalnych. *b* Łącznie z odbiorcami korzystającymi z gazomierzy zbiorczych. *c* W jednostkach naturalnych, według których następuje rozliczenie z odbiorcami. *d* Do przeliczeń przyjęto ludność ogółem, bez wyodrębniania jej w tych miastach i gminach, w których ta sieć istniała.

a Including connections leading to non-residential buildings. *b* Including consumers using collective gas-meters. *c* In natural units, on the basis of which settlements with clients occur. *d* The total number of the population was used in calculations, without separating the population of those cities and gminas in which this network existed.

TABL. 2 (36). **SIEĆ GAZOWA ORAZ ODBIORCY I ZUŻYCIE GAZU Z SIECI W GOSPODARSTWACH DOMOWYCH W 2011 R. (dok.)**
GAS-LINE SYSTEM AS WELL AS CONSUMERS AND CONSUMPTION OF GAS FROM GAS-LINE SYSTEM IN HOUSEHOLDS IN 2011 (cont.)

| WYSZCZEGÓLNIENIE SPECIFICATION | Sieć gazowa w km <i>Gas-line system in km</i> | Połączenia prowadzące do budynków ^a <i>Connections leading to buildings^a</i> | Odbiorcy gazu z sieci ^b w tys. <i>Consumers of gas from gas- -line system^b in thous.</i> | Zużycie gazu z sieci ^c <i>Consumption of gas from gas-line system^c</i> | |
|---|---|---|--|---|--|
| | stan w dniu 31 XII <i>as of 31 XII</i> | | | w hm ³ <i>in hm³</i> | na 1 mieszkańca ^d w m ³ <i>per capita^d in m³</i> |
| Podregion nowosądecki (dok.) <i>Subregion (cont.)</i> | | | | | |
| Powiaty (dok.): <i>Powiats (cont.):</i> | | | | | |
| tatrzański | 74,7 | 1409 | 1,0 | 2,2 | 32,5 |
| Miasto na prawach powiatu <i>City with powiat status</i> | | | | | |
| Nowy Sącz | 281,5 | 9081 | 24,8 | 14,2 | 168,8 |
| Podregion oświęcimski | 4352,2 | 85355 | 126,2 | 56,3 | 87,9 |
| <i>Subregion</i> | | | | | |
| Powiaty: <i>Powiats:</i> | | | | | |
| chrzanowski | 746,6 | 18213 | 31,0 | 12,2 | 95,3 |
| olkuski | 824,5 | 18265 | 25,9 | 11,1 | 96,3 |
| oświęcimski | 1082,9 | 21291 | 39,6 | 17,0 | 109,7 |
| suski | 91,3 | 1214 | 0,8 | 0,9 | 11,0 |
| wadowicki | 1606,9 | 26372 | 28,9 | 15,1 | 95,2 |
| Podregion tarnowski | 5093,7 | 83615 | 97,8 | 57,9 | 124,8 |
| <i>Subregion</i> | | | | | |
| Powiaty: <i>Powiats:</i> | | | | | |
| brzeski | 1093,6 | 18696 | 19,2 | 11,1 | 120,0 |
| dąbrowski | 845,8 | 9347 | 9,6 | 5,8 | 97,8 |
| tarnowski | 2754,7 | 41087 | 34,5 | 22,3 | 112,4 |
| Miasto na prawach powiatu <i>City with powiat status</i> | | | | | |
| Tarnów | 399,7 | 14485 | 34,6 | 18,7 | 164,5 |

a Łącznie z połączeniami prowadzącymi do budynków niemieszkalnych. b Łącznie z odbiorcami korzystającymi z gazomierzy zbiorczych. c W jednostkach naturalnych, według których następuje rozliczenie z odbiorcami. d Do przeliczeń przyjęto ludność ogółem, bez wyodrębniania jej w tych miastach i gminach, w których ta sieć istniała.

a Including connections leading to non-residential buildings. b Including consumers using collective gas-meters. c In natural units, on the basis of which settlements with clients occur. d The total number of the population was used in calculations, without separating the population of those cities and gminas in which this network existed.

TABL. 3 (37). **ODBIORCY ORAZ ZUŻYCIE ENERGII ELEKTRYCZNEJ W GOSPODARSTWACH DOMOWYCH W 2011 R.**
CONSUMERS AND CONSUMPTION OF ELECTRICITY IN HOUSEHOLDS IN 2011

| WYSZCZEGÓLNIENIE SPECIFICATION | Odbiorcy energii elektrycznej ^a Consumers of electricity ^a | Zużycie energii elektrycznej Consumption of electricity | | |
|------------------------------------|---|---|-------------------------------|-------------------------------|
| | | w GW·h in GW·h | na 1 mieszkańca per capita | na 1 odbiorcę per consumer |
| | | | w kW·h in kW·h | |
| WOJEWÓDZTWO | 1207388 | 2711,4 | 811,6 | 2245,7 |
| VOIVODSHIP | | | | |
| Podregion krakowski | 235429 | 619,8 | 892,0 | 2632,7 |
| <i>Subregion</i> | | | | |
| Powiaty: | | | | |
| <i>Powiats:</i> | | | | |
| bocheński | 35146 | 70,0 | 675,9 | 1990,6 |
| krakowski | 89335 | 260,5 | 1000,1 | 2916,3 |
| miechowski | 18599 | 39,8 | 788,8 | 2138,7 |
| myślenicki | 37972 | 94,6 | 775,5 | 2492,0 |
| proszowicki | 14269 | 40,9 | 930,8 | 2869,0 |
| wielicki | 40108 | 114,0 | 996,2 | 2841,9 |
| Podregion m. Kraków | 350746 | 782,6 | 1032,1 | 2231,3 |
| <i>Subregion</i> | | | | |
| Miasto na prawach powiatu | | | | |
| <i>City with powiat status</i> | | | | |
| Kraków | 350746 | 782,6 | 1032,1 | 2231,3 |
| Podregion nowosądecki | 244173 | 568,5 | 724,8 | 2328,3 |
| <i>Subregion</i> | | | | |
| Powiaty: | | | | |
| <i>Powiats:</i> | | | | |
| gorlicki | 33027 | 68,0 | 622,5 | 2057,5 |
| limanowski | 35974 | 81,0 | 637,2 | 2250,4 |
| nowosądecki | 58952 | 134,6 | 647,0 | 2283,5 |
| nowotarski | 58875 | 139,2 | 739,5 | 2364,2 |
| tatrzański | 27459 | 84,2 | 1248,1 | 3067,6 |
| Miasto na prawach powiatu | | | | |
| <i>City with powiat status</i> | | | | |
| Nowy Sącz | 29886 | 61,6 | 729,8 | 2059,7 |
| Podregion oświęcimski | 227780 | 470,4 | 735,1 | 2065,0 |
| <i>Subregion</i> | | | | |
| Powiaty: | | | | |
| <i>Powiats:</i> | | | | |
| chrzanowski | 48356 | 106,3 | 831,1 | 2198,2 |
| olkuski | 42278 | 90,5 | 788,2 | 2140,3 |
| oświęcimski | 54717 | 106,7 | 687,8 | 1949,6 |
| suski | 29825 | 58,7 | 700,3 | 1969,0 |
| wadowicki | 52604 | 108,2 | 683,9 | 2056,7 |
| Podregion tarnowski | 149260 | 270,1 | 582,6 | 1809,6 |
| <i>Subregion</i> | | | | |
| Powiaty: | | | | |
| <i>Powiats:</i> | | | | |
| brzeski | 29772 | 55,7 | 603,1 | 1869,5 |
| dąbrowski | 17875 | 29,6 | 497,0 | 1654,3 |
| tarnowski | 58626 | 115,3 | 582,5 | 1967,1 |
| Miasto na prawach powiatu | | | | |
| <i>City with powiat status</i> | | | | |
| Tarnów | 42987 | 69,6 | 611,0 | 1618,0 |

a Stan w dniu 31 XII.

a As of 31 XII.

TABL. 4 (38). **ZASOBY MIESZKANIOWE¹**
DWELLING STOCKS¹

| WYSZCZEGÓLNIENIE SPECIFICATION a - ogółem total b - miasta urban area c - wieś rural area | Mieszkania w tys. Dwellings in thous. | | Przeciętna liczba izb w mieszkaniu Average number of rooms per dwelling | | Przeciętna powierzchnia użytkowa 1 mieszkania w m ² Average useful floor area per dwelling in m ² | |
|---|--|---------------|--|-------------|---|-------------|
| | 2002 | 2011 | 2002 | 2011 | 2002 | 2011 |
| WOJEWÓDZTWO a | 985,9 | 1079,5 | 3,73 | 3,86 | 71,5 | 74,4 |
| VOIVODSHIP b | 562,5 | 630,4 | 3,43 | 3,51 | 60,6 | 62,4 |
| c | 423,4 | 449,2 | 4,12 | 4,35 | 86,0 | 91,0 |
| Powiaty: Powiats: | | | | | | |
| bocheński a | 27,3 | 29,5 | 4,08 | 4,25 | 83,0 | 86,7 |
| b | 9,9 | 10,6 | 3,86 | 4,00 | 71,1 | 74,5 |
| c | 17,4 | 19,0 | 4,20 | 4,39 | 89,7 | 93,5 |
| brzeski a | 24,7 | 26,0 | 3,96 | 4,13 | 82,2 | 85,3 |
| b | 5,9 | 6,2 | 3,84 | 3,94 | 70,3 | 72,7 |
| c | 18,8 | 19,8 | 3,99 | 4,19 | 86,0 | 89,3 |
| chrzanowski a | 42,7 | 42,9 | 3,71 | 3,87 | 66,9 | 70,0 |
| b | 28,2 | 28,9 | 3,52 | 3,60 | 60,6 | 62,2 |
| c | 14,5 | 14,1 | 4,10 | 4,45 | 79,3 | 86,7 |
| dąbrowski a | 15,5 | 15,9 | 3,88 | 4,11 | 83,8 | 87,7 |
| b | 3,2 | 4,6 | 4,06 | 4,35 | 76,8 | 84,3 |
| c | 12,3 | 11,3 | 3,84 | 4,01 | 85,5 | 89,0 |
| gorlicki a | 28,3 | 30,3 | 3,93 | 4,05 | 75,1 | 77,6 |
| b | 10,4 | 11,7 | 3,67 | 3,80 | 62,8 | 66,5 |
| c | 17,9 | 18,5 | 4,08 | 4,20 | 82,3 | 84,8 |
| krakowski a | 70,6 | 78,5 | 3,97 | 4,20 | 82,3 | 87,9 |
| b | 14,6 | 15,2 | 3,54 | 3,64 | 64,0 | 65,8 |
| c | 56,0 | 63,3 | 4,09 | 4,35 | 87,1 | 93,8 |
| limanowski a | 29,1 | 32,0 | 3,92 | 4,09 | 80,0 | 83,6 |
| b | 6,1 | 6,6 | 4,10 | 4,21 | 76,9 | 79,6 |
| c | 23,1 | 25,4 | 3,88 | 4,06 | 80,8 | 84,6 |
| miechowski a | 17,2 | 16,8 | 3,66 | 3,89 | 75,4 | 80,0 |
| b | 4,2 | 4,3 | 3,58 | 3,71 | 63,8 | 66,3 |
| c | 13,0 | 12,5 | 3,68 | 3,95 | 79,2 | 84,7 |
| myślenicki a | 29,5 | 32,2 | 4,12 | 4,34 | 82,8 | 88,0 |
| b | 8,8 | 9,2 | 4,04 | 4,21 | 77,7 | 81,8 |
| c | 20,7 | 23,0 | 4,15 | 4,39 | 85,0 | 90,6 |
| nowosądecki a | 46,3 | 50,9 | 3,98 | 4,16 | 80,6 | 84,8 |
| b | 11,8 | 12,5 | 3,85 | 3,97 | 68,7 | 71,2 |
| c | 34,6 | 38,4 | 4,03 | 4,23 | 84,7 | 89,4 |

¹ Dane spisów powszechnych, według stanu w dniu 20 V 2002 r. i 31 III 2011 r.; patrz uwagi ogólne, ust. 6 na str.33.

¹ Data of national censuses, as of 20 V 2002 and 31 III 2011; see general notes, item 6 on page 33.

TABL. 4 (38). **ZASOBY MIESZKANIOWE¹ (dok.)**
DWELLING STOCKS¹ (cont.)

| WYSZCZEGÓLNIENIE SPECIFICATION a - ogółem total b - miasta urban area c - wieś rural area | Mieszkania w tys. Dwellings in thous. | | Przeciętna liczba izb w mieszkaniu Average number of rooms per dwelling | | Przeciętna powierzchnia użytkowa 1 mieszkania w m ² Average useful floor area per dwelling in m ² | |
|---|---|-------|--|------|---|-------|
| | 2002 | 2011 | 2002 | 2011 | 2002 | 2011 |
| Powiaty (dok.): Powiats (cont.): | | | | | | |
| nowotarski a | 48,4 | 50,3 | 4,22 | 4,38 | 83,6 | 86,9 |
| b | 16,7 | 17,1 | 3,94 | 4,04 | 72,2 | 74,3 |
| c | 31,6 | 33,2 | 4,36 | 4,56 | 89,7 | 93,4 |
| olkuski a | 37,1 | 36,9 | 3,88 | 4,05 | 70,6 | 73,8 |
| b | 19,9 | 19,5 | 3,70 | 3,81 | 62,1 | 63,9 |
| c | 17,2 | 17,3 | 4,08 | 4,33 | 80,4 | 85,6 |
| oświęcimski a | 48,2 | 49,1 | 3,83 | 3,97 | 72,6 | 75,2 |
| b | 29,7 | 30,2 | 3,48 | 3,56 | 60,7 | 61,9 |
| c | 18,5 | 18,9 | 4,39 | 4,66 | 91,6 | 97,2 |
| proszowicki a | 12,4 | 12,6 | 4,08 | 4,33 | 91,7 | 97,9 |
| b | 2,1 | 2,8 | 3,56 | 3,83 | 66,9 | 75,8 |
| c | 10,3 | 9,8 | 4,19 | 4,47 | 96,8 | 104,0 |
| suski a | 22,8 | 23,6 | 4,05 | 4,31 | 80,0 | 85,4 |
| b | 6,4 | 6,8 | 3,91 | 4,14 | 74,2 | 78,7 |
| c | 16,4 | 16,8 | 4,11 | 4,38 | 82,2 | 88,2 |
| tarnowski a | 45,5 | 50,4 | 4,03 | 4,18 | 85,0 | 87,6 |
| b | 4,2 | 6,6 | 4,18 | 4,29 | 83,0 | 85,7 |
| c | 41,4 | 43,8 | 4,02 | 4,16 | 85,2 | 87,9 |
| tatrzański a | 21,1 | 23,2 | 4,49 | 4,78 | 83,0 | 89,0 |
| b | 10,7 | 12,0 | 3,98 | 4,24 | 70,2 | 75,7 |
| c | 10,4 | 11,3 | 5,01 | 5,31 | 96,2 | 102,0 |
| wadowicki a | 42,5 | 44,4 | 4,00 | 4,19 | 80,1 | 83,9 |
| b | 14,7 | 15,3 | 3,60 | 3,68 | 63,4 | 64,6 |
| c | 27,8 | 29,0 | 4,21 | 4,47 | 89,0 | 94,6 |
| wielicki a | 30,5 | 34,3 | 4,12 | 4,38 | 83,0 | 89,7 |
| b | 8,9 | 10,6 | 3,94 | 4,13 | 77,7 | 82,6 |
| c | 21,6 | 23,7 | 4,19 | 4,48 | 85,2 | 92,6 |
| Miasta na prawach powiatu: Cities with powiat status: | | | | | | |
| Kraków a | 280,8 | 329,5 | 3,16 | 3,21 | 55,3 | 56,4 |
| b | 280,8 | 329,5 | 3,16 | 3,21 | 55,3 | 56,4 |
| Nowy Sącz a | 25,8 | 28,6 | 3,73 | 3,83 | 67,0 | 69,3 |
| b | 25,8 | 28,6 | 3,73 | 3,83 | 67,0 | 69,3 |
| Tarnów a | 39,6 | 41,7 | 3,50 | 3,55 | 59,7 | 60,4 |
| b | 39,6 | 41,7 | 3,50 | 3,55 | 59,7 | 60,4 |

1 Dane spisów powszechnych, według stanu w dniu 20 V 2002 r. i 31 III 2011 r.; patrz uwagi ogólne, ust. 6 na str.33

1 Data of national censuses, as of 20 V 2002 and 31 III 2011; see general notes, item 6 on page 33.

TABL. 5 (39). **WYPOSAŻENIE MIESZKAŃ W INSTALACJE W 2011 R.^a**
DWELLINGS FITTED WITH INSTALATIONS IN 2011^a

| WYSZCZEGÓLNIENIE SPECIFICATION | Mieszkania Dwellings | | | | | | |
|---|--|---|-------------------|----------------------|--|--|---|
| | ogółem w tys. total in thous. | w tym wyposażone w: of that fitted with: | | | | | |
| | | wodociąg water-line system | ustęp lavatory | łazienkę bathroom | ciepłą wodę bieżącą hot water | centralne ogrzewa- nie central heating | gaz z sieci gas from gas-line system |
| | | w % ogółu mieszkań in % of total dwellings | | | | | |
| WOJEWÓDZTWO VOIVODSHIP | 1079,5 | 96,3 | 95,9 | 94,5 | 89,6 | 78,8 | 70,3 |
| Powiaty: Powiats: | | | | | | | |
| bocheński | 29,5 | 91,9 | 91,4 | 90,3 | 84,9 | 72,1 | 82,7 |
| brzeski | 26,0 | 86,8 | 85,9 | 84,8 | 78,8 | 66,3 | 72,0 |
| chrzanowski | 42,9 | 98,5 | 98,3 | 96,7 | 91,6 | 85,2 | 75,3 |
| dąbrowski | 15,9 | 90,8 | 88,7 | 85,2 | 80,5 | 64,1 | 59,7 |
| gorlicki | 30,3 | 91,4 | 90,6 | 89,2 | 81,8 | 68,3 | 71,2 |
| krakowski | 78,5 | 94,7 | 93,9 | 91,3 | 85,7 | 74,5 | 67,1 |
| limanowski | 32,0 | 93,8 | 92,9 | 89,6 | 82,8 | 67,0 | 47,9 |
| miechowski | 16,8 | 91,4 | 88,4 | 81,7 | 69,4 | 58,3 | 2,2 |
| myślenicki | 32,2 | 95,2 | 94,7 | 93,6 | 88,2 | 71,9 | 53,2 |
| nowosądecki | 50,9 | 95,0 | 94,2 | 92,1 | 85,6 | 72,6 | 49,0 |
| nowotarski | 50,3 | 95,0 | 94,4 | 91,7 | 87,8 | 71,5 | 7,5 |
| olkuski | 36,9 | 97,9 | 97,4 | 94,5 | 88,7 | 81,0 | 70,3 |
| oświęcimski | 49,1 | 98,7 | 98,5 | 97,9 | 94,3 | 89,9 | 84,9 |
| proszowicki | 12,6 | 91,7 | 89,8 | 86,0 | 78,5 | 65,9 | 9,6 |
| suski | 23,6 | 96,8 | 95,6 | 92,4 | 84,6 | 65,4 | 2,5 |
| tarnowski | 50,4 | 89,4 | 88,3 | 86,2 | 79,4 | 64,7 | 64,4 |
| tatrzański | 23,2 | 95,7 | 94,8 | 91,8 | 87,3 | 66,0 | 3,2 |
| wadowicki | 44,4 | 96,5 | 96,1 | 95,1 | 88,8 | 81,7 | 65,7 |
| wielicki | 34,3 | 93,8 | 93,2 | 92,0 | 86,9 | 72,5 | 81,7 |
| Miasta na prawach powiatu: Cities with powiat status: | | | | | | | |
| Kraków | 329,5 | 99,6 | 99,5 | 99,4 | 96,7 | 87,4 | 96,4 |
| Nowy Sącz | 28,6 | 99,0 | 98,9 | 98,8 | 93,2 | 88,7 | 91,0 |
| Tarnów | 41,7 | 99,3 | 99,3 | 99,0 | 94,8 | 87,4 | 96,8 |

^a Wyniki Narodowego Spisu Powszechnego Ludności i Mieszkań według stanu w dniu 31 III 2011 r.

^a Results of the National Population and Housing Census as of 31 III 2011.

TABL. 6 (40). **BUDYNKI ODDANE DO UŻYTKOWANIA W 2011 R.**
BUILDINGS COMPLETED IN 2011

| WYSZCZEGÓLNIENIE SPECIFICATION | Budynki oddane do użytkowania ^a <i>Buildings completed^a</i> | | | | Kubatura ^b w m ³ <i>Cubic volume^b in m³</i> | | | |
|--|--|---|---|---|--|--|---|--|
| | ogółem <i>grand total</i> | w tym mieszkalne <i>of which residential</i> | budownictwo indywidualne <i>private construction</i> | | ogółem <i>grand total</i> | w tym budynków mieszkalnych <i>of which residential buildings</i> | budownictwo indywidualne <i>private construction</i> | |
| | | | razem <i>total</i> | w tym mieszkalne <i>of which residential</i> | | | razem <i>total</i> | w tym budynków mieszkalnych <i>of which residential buildings</i> |
| WOJEWÓDZTWO VOIVODSHIP | 8785 | 7359 | 7975 | 6879 | 12216316 | 6571474 | 7251087 | 4983886 |
| Podregion krakowski <i>Subregion</i> | 3231 | 2853 | 2925 | 2638 | 3130812 | 1976723 | 2285829 | 1803063 |
| Powiaty: Powiaty: | | | | | | | | |
| bocheński | 405 | 343 | 387 | 337 | 424053 | 214502 | 342872 | 195860 |
| krakowski | 1422 | 1331 | 1293 | 1202 | 996909 | 959427 | 909696 | 872214 |
| miechowski | 104 | 42 | 68 | 42 | 112937 | 30147 | 64833 | 30147 |
| myślenicki | 454 | 395 | 436 | 389 | 576327 | 268905 | 361770 | 252981 |
| proszowicki | 133 | 92 | 120 | 91 | 239544 | 65202 | 134009 | 62822 |
| wielicki | 713 | 650 | 621 | 577 | 781042 | 438540 | 472649 | 389039 |
| Podregion m. Kraków <i>Subregion</i> | 775 | 605 | 526 | 453 | 3306411 | 1708806 | 744327 | 533596 |
| Miasto na prawach powiatu City with powiat status | | | | | | | | |
| Kraków | 775 | 605 | 526 | 453 | 3306411 | 1708806 | 744327 | 533596 |
| Podregion nowosądecki <i>Subregion</i> | 2037 | 1697 | 1938 | 1664 | 2536497 | 1319156 | 1806535 | 1228062 |
| Powiaty: Powiaty: | | | | | | | | |
| gorlicki | 360 | 291 | 342 | 291 | 338418 | 189258 | 259197 | 189258 |
| limanowski | 297 | 251 | 291 | 250 | 357997 | 174709 | 275994 | 174264 |
| nowosądecki | 578 | 504 | 564 | 503 | 538671 | 366215 | 493996 | 359112 |
| nowotarski | 405 | 335 | 396 | 334 | 476919 | 248410 | 401402 | 247821 |
| tatrzański | 196 | 165 | 169 | 144 | 324905 | 191560 | 222689 | 152786 |
| Miasto na prawach powiatu City with powiat status | | | | | | | | |
| Nowy Sącz | 201 | 151 | 176 | 142 | 499587 | 149004 | 153257 | 104821 |
| Podregion oświęcimski <i>Subregion</i> | 1394 | 1141 | 1300 | 1103 | 1648785 | 779228 | 1208909 | 732351 |
| Powiaty: Powiaty: | | | | | | | | |
| chrzanowski | 222 | 183 | 180 | 155 | 244009 | 119285 | 114903 | 98950 |
| olkuski | 206 | 166 | 198 | 166 | 287047 | 135889 | 196136 | 134082 |
| oświęcimski | 307 | 243 | 295 | 239 | 523547 | 166403 | 464618 | 159627 |
| suski | 325 | 267 | 318 | 266 | 249112 | 170416 | 208836 | 165748 |
| wadowicki | 334 | 282 | 309 | 277 | 345070 | 187235 | 224416 | 173944 |
| Podregion tarnowski <i>Subregion</i> | 1348 | 1063 | 1286 | 1021 | 1593811 | 787561 | 1205487 | 686814 |
| Powiaty: Powiaty: | | | | | | | | |
| brzeski | 258 | 211 | 253 | 211 | 228653 | 142447 | 212854 | 142447 |
| dąbrowski | 134 | 93 | 128 | 93 | 124169 | 57161 | 77723 | 57161 |
| tarnowski | 771 | 624 | 755 | 609 | 777140 | 406751 | 764115 | 395597 |
| Miasto na prawach powiatu City with powiat status | | | | | | | | |
| Tarnów | 185 | 135 | 150 | 108 | 463849 | 181202 | 150795 | 91609 |

a Nowo wybudowane. b Budynków nowo wybudowanych i rozbudowanych (tylko w części dotyczącej rozbudowy).

a Newly built. b Of newly built and expanded buildings (only concerning the expanded portion).

TABL. 7 (41). **MIESZKANIA ODDANE DO UŻYTKOWANIA W 2011 R.**
DWELLINGS COMPLETED IN 2011

| WYSZCZEGÓLNIENIE SPECIFICATION | Ogółem Total | | | | W tym w budynkach indywidualnych ^a Of which in private buildings ^a | | | |
|--|-------------------------|---------------|--|---|---|---------------|--|---|
| | mieszkania dwellings | izby rooms | powierzchnia użytkowa w m ² usable floor space in m ² | | mieszkania dwellings | izby rooms | powierzchnia użytkowa w m ² usable floor space in m ² | |
| | | | mieszkań dwellings | przeciętna 1 mieszka- nia average per dwell- ing | | | mieszkań dwellings | przeciętna 1 mieszka- nia average per dwell- ing |
| WOJEWÓDZTWO VOIVODSHIP | 12634 | 57420 | 1416410 | 112,1 | 7778 | 43805 | 1125901 | 144,8 |
| Podregion krakowski Subregion | 3001 | 17415 | 445533 | 148,5 | 2692 | 15920 | 410485 | 152,5 |
| POWIAT BOCHEŃSKI | 396 | 2159 | 46406 | 117,2 | 342 | 2007 | 43316 | 126,7 |
| Gminy miejskie: Urban gminas: | | | | | | | | |
| Bochnia | 117 | 524 | 11486 | 98,2 | 64 | 377 | 8511 | 133,0 |
| Gminy miejsko-wiejskie: Urban-rural gminas: | | | | | | | | |
| Nowy Wiśnicz | 58 | 349 | 7176 | 123,7 | 58 | 349 | 7176 | 123,7 |
| w tym miasto | 11 | 72 | 1372 | 124,7 | 11 | 72 | 1372 | 124,7 |
| of which city | | | | | | | | |
| Gminy wiejskie: Rural gminas: | | | | | | | | |
| Bochnia | 83 | 503 | 10693 | 128,8 | 82 | 498 | 10578 | 129,0 |
| Drwinia | 13 | 78 | 1640 | 126,2 | 13 | 78 | 1640 | 126,2 |
| Lipnica Murowana | 15 | 82 | 1951 | 130,1 | 15 | 82 | 1951 | 130,1 |
| Łapanów | 35 | 189 | 4348 | 124,2 | 35 | 189 | 4348 | 124,2 |
| Rzeszawa | 35 | 210 | 4412 | 126,1 | 35 | 210 | 4412 | 126,1 |
| Trzciana | 21 | 119 | 2511 | 119,6 | 21 | 119 | 2511 | 119,6 |
| Żegocina | 19 | 105 | 2189 | 115,2 | 19 | 105 | 2189 | 115,2 |
| POWIAT KRAKOWSKI | 1382 | 8289 | 217585 | 157,4 | 1219 | 7404 | 196798 | 161,4 |
| Gminy miejsko-wiejskie: Urban-rural gminas: | | | | | | | | |
| Krzeszowice | 84 | 497 | 12816 | 152,6 | 77 | 453 | 11788 | 153,1 |
| w tym miasto | 22 | 129 | 3075 | 139,8 | 15 | 85 | 2047 | 136,5 |
| of which city | | | | | | | | |
| Skala | 39 | 240 | 6313 | 161,9 | 35 | 216 | 5861 | 167,5 |
| w tym miasto | 7 | 42 | 993 | 141,9 | 7 | 42 | 993 | 141,9 |
| of which city | | | | | | | | |
| Skawina | 107 | 616 | 15530 | 145,1 | 107 | 616 | 15530 | 145,1 |
| w tym miasto | 39 | 216 | 5615 | 144,0 | 39 | 216 | 5615 | 144,0 |
| of which city | | | | | | | | |
| Słomniki | 28 | 173 | 4011 | 143,3 | 28 | 173 | 4011 | 143,3 |
| w tym miasto | 5 | 32 | 712 | 142,4 | 5 | 32 | 712 | 142,4 |
| of which city | | | | | | | | |

a Realizowane przez osoby fizyczne, kościoły i związki wyznaniowe z przeznaczeniem na użytek własny inwestora lub na sprzedaż i wynajem.

a Realized by natural persons, churches and religious associations for own use of the investor or for sale and rent.

TABL. 7 (41). **MIESZKANIA ODDANE DO UŻYTKOWANIA W 2011 R. (cd.)**
DWELLINGS COMPLETED IN 2011 (cont.)

| WYSZCZEGÓLNIENIE SPECIFICATION | Ogółem Total | | | | W tym w budynkach indywidualnych ^a Of which in private buildings ^a | | | |
|---|-------------------------|---------------|--|---|---|---------------|--|---|
| | mieszkania dwellings | izby rooms | powierzchnia użytkowa w m ² usable floor space in m ² | | mieszkania dwellings | izby rooms | powierzchnia użytkowa w m ² usable floor space in m ² | |
| | | | mieszkań dwellings | przeciętna 1 mieszka- nia average per dwell- ing | | | mieszkań dwellings | przeciętna 1 mieszka- nia average per dwell- ing |
| POWIAT KRAKOWSKI (dok.) | | | | | | | | |
| Gminy miejsko-wiejskie (dok.): Urban-rural gminas (cont.): | | | | | | | | |
| Świątniki Górne | 65 | 386 | 11239 | 172,9 | 55 | 326 | 10205 | 185,5 |
| w tym miasto | 17 | 103 | 2349 | 138,2 | 8 | 49 | 1453 | 181,6 |
| of which city | | | | | | | | |
| Gminy wiejskie: Rural gminas: | | | | | | | | |
| Czernichów | 67 | 390 | 8971 | 133,9 | 67 | 390 | 8971 | 133,9 |
| Igołomia-Wawrzeńczyce | 17 | 120 | 3002 | 176,6 | 17 | 120 | 3002 | 176,6 |
| Iwanowice | 61 | 379 | 9318 | 152,8 | 61 | 379 | 9318 | 152,8 |
| Jerzmanowice-Przeginia | 42 | 263 | 6338 | 150,9 | 42 | 263 | 6338 | 150,9 |
| Kocmyrzów-Luborzycza .. | 93 | 544 | 13960 | 150,1 | 93 | 544 | 13960 | 150,1 |
| Liszki | 80 | 476 | 11883 | 148,5 | 75 | 448 | 10961 | 146,1 |
| Michałowice | 124 | 759 | 21862 | 176,3 | 90 | 547 | 16136 | 179,3 |
| Mogilany | 110 | 675 | 20006 | 181,9 | 96 | 600 | 18098 | 188,5 |
| Sułoszowa | 6 | 35 | 968 | 161,3 | 6 | 35 | 968 | 161,3 |
| Wielka Wieś | 85 | 513 | 13953 | 164,2 | 77 | 471 | 12640 | 164,2 |
| Zabierzów | 179 | 1083 | 29288 | 163,6 | 163 | 1004 | 27692 | 169,9 |
| Zielonki | 195 | 1140 | 28127 | 144,2 | 130 | 819 | 21319 | 164,0 |
| POWIAT MIECHOWSKI | 52 | 266 | 6171 | 118,7 | 52 | 266 | 6171 | 118,7 |
| Gminy miejsko-wiejskie: Urban-rural gminas: | | | | | | | | |
| Miechów | 32 | 155 | 3718 | 116,2 | 32 | 155 | 3718 | 116,2 |
| w tym miasto | 20 | 85 | 2312 | 115,6 | 20 | 85 | 2312 | 115,6 |
| of which city | | | | | | | | |
| Gminy wiejskie: Rural gminas: | | | | | | | | |
| Charsznica | 3 | 19 | 395 | 131,7 | 3 | 19 | 395 | 131,7 |
| Gołcza | 3 | 17 | 487 | 162,3 | 3 | 17 | 487 | 162,3 |
| Kozłów | 3 | 20 | 385 | 128,3 | 3 | 20 | 385 | 128,3 |
| Książ Wielki | 8 | 41 | 788 | 98,5 | 8 | 41 | 788 | 98,5 |
| Raclawice | 2 | 10 | 255 | 127,5 | 2 | 10 | 255 | 127,5 |
| Słaboszów | 1 | 4 | 143 | 143,0 | 1 | 4 | 143 | 143,0 |

^a Realizowane przez osoby fizyczne, kościoły i związki wyznaniowe z przeznaczeniem na użytek własny inwestora lub na sprzedaż i wynajem.

^a Realized by natural persons, churches and religious associations for own use of the investor or for sale and rent.

TABL. 7 (41). MIESZKANIA ODDANE DO UŻYTKOWANIA W 2011 R. (cd.)
DWELLINGS COMPLETED IN 2011 (cont.)

| WYSZCZEGÓLNIENIE SPECIFICATION | Ogółem Total | | | | W tym w budynkach indywidualnych ^a Of which in private buildings ^a | | | |
|--|-------------------------|---------------|--|---|---|---------------|--|---|
| | mieszkania dwellings | izby rooms | powierzchnia użytkowa w m ² usable floor space in m ² | | mieszkania dwellings | izby rooms | powierzchnia użytkowa w m ² usable floor space in m ² | |
| | | | mieszkań dwellings | przeciętna 1 mieszka- nia average per dwell- ing | | | mieszkań dwellings | przeciętna 1 mieszka- nia average per dwell- ing |
| POWIAT MYŚLENICKI ... | 395 | 2296 | 61274 | 155,1 | 387 | 2250 | 60422 | 156,1 |
| Gminy miejsko-wiejskie: Urban-rural gminas: | | | | | | | | |
| Dobczyce | 52 | 292 | 7954 | 153,0 | 52 | 292 | 7954 | 153,0 |
| w tym miasto of which city | 14 | 82 | 2184 | 156,0 | 14 | 82 | 2184 | 156,0 |
| Myślenice | 139 | 823 | 22309 | 160,5 | 134 | 789 | 21648 | 161,6 |
| w tym miasto of which city | 37 | 225 | 5936 | 160,4 | 37 | 225 | 5936 | 160,4 |
| Sułkowiec | 47 | 274 | 6801 | 144,7 | 47 | 274 | 6801 | 144,7 |
| w tym miasto of which city | 18 | 110 | 2784 | 154,7 | 18 | 110 | 2784 | 154,7 |
| Gminy wiejskie: Rural gminas: | | | | | | | | |
| Lubień | 25 | 141 | 4281 | 171,2 | 25 | 141 | 4281 | 171,2 |
| Pcim | 22 | 117 | 2618 | 119,0 | 19 | 105 | 2427 | 127,7 |
| Raciechowice | 25 | 154 | 3611 | 144,4 | 25 | 154 | 3611 | 144,4 |
| Siepraw | 40 | 233 | 6332 | 158,3 | 40 | 233 | 6332 | 158,3 |
| Tokarnia | 16 | 88 | 2500 | 156,3 | 16 | 88 | 2500 | 156,3 |
| Wiśniowa | 29 | 174 | 4868 | 167,9 | 29 | 174 | 4868 | 167,9 |
| POWIAT PROSZOWICKI | 98 | 606 | 15805 | 161,3 | 96 | 596 | 15244 | 158,8 |
| Gminy miejsko-wiejskie: Urban-rural gminas: | | | | | | | | |
| Nowe Brzesko | 14 | 91 | 1946 | 139,0 | 14 | 91 | 1946 | 139,0 |
| w tym miasto of which city | 4 | 25 | 479 | 119,8 | 4 | 25 | 479 | 119,8 |
| Proszowice | 38 | 221 | 6012 | 158,2 | 38 | 221 | 6012 | 158,2 |
| w tym miasto of which city | 19 | 108 | 2971 | 156,4 | 19 | 108 | 2971 | 156,4 |
| Gminy wiejskie: Rural gminas: | | | | | | | | |
| Koniusza | 28 | 189 | 4988 | 178,1 | 26 | 179 | 4427 | 170,3 |
| Koszyce | 4 | 19 | 595 | 148,8 | 4 | 19 | 595 | 148,8 |
| Pałecznica | 8 | 50 | 1164 | 145,5 | 8 | 50 | 1164 | 145,5 |
| Radziemice | 6 | 36 | 1100 | 183,3 | 6 | 36 | 1100 | 183,3 |

^a Realizowane przez osoby fizyczne, kościoły i związki wyznaniowe z przeznaczeniem na użytek własny inwestora lub na sprzedaż i wynajem.

^a Realized by natural persons, churches and religious associations for own use of the investor or for sale and rent.

TABL. 7 (41). **MIESZKANIA ODDANE DO UŻYTKOWANIA W 2011 R. (cd.)**
DWELLINGS COMPLETED IN 2011 (cont.)

| WYSZCZEGÓLNIENIE SPECIFICATION | Ogółem Total | | | | W tym w budynkach indywidualnych ^a Of which in private buildings ^a | | | |
|---|-------------------------|---------------|--|---|---|---------------|--|---|
| | mieszkania dwellings | izby rooms | powierzchnia użytkowa w m ² usable floor space in m ² | | mieszkania dwellings | izby rooms | powierzchnia użytkowa w m ² usable floor space in m ² | |
| | | | mieszkań dwellings | przeciętna 1 mieszka- nia average per dwell- ing | | | mieszkań dwellings | przeciętna 1 mieszka- nia average per dwell- ing |
| POWIAT WIELICKI | 678 | 3799 | 98292 | 145,0 | 596 | 3397 | 88534 | 148,5 |
| Gminy miejsko-wiejskie: Urban-rural gminas: | | | | | | | | |
| Niepołomice | 163 | 929 | 23681 | 145,3 | 143 | 812 | 20271 | 141,8 |
| w tym miasto of which city | 85 | 476 | 12594 | 148,2 | 71 | 394 | 10008 | 141,0 |
| Wieliczka | 361 | 1998 | 51986 | 144,0 | 300 | 1718 | 45774 | 152,6 |
| w tym miasto of which city | 94 | 496 | 13503 | 143,6 | 73 | 424 | 11405 | 156,2 |
| Gminy wiejskie: Rural gminas: | | | | | | | | |
| Biskupice | 55 | 324 | 8099 | 147,3 | 55 | 324 | 8099 | 147,3 |
| Gdów | 71 | 408 | 10426 | 146,8 | 71 | 408 | 10426 | 146,8 |
| Kłaj | 28 | 140 | 4100 | 146,4 | 27 | 135 | 3964 | 146,8 |
| Podregion m. Kraków | 4852 | 14087 | 323896 | 66,8 | 1048 | 4302 | 114587 | 109,3 |
| Subregion | | | | | | | | |
| Miasto na prawach powiatu City with powiat status | | | | | | | | |
| Kraków | 4852 | 14087 | 323896 | 66,8 | 1048 | 4302 | 114587 | 109,3 |
| Podregion nowosądecki | 2082 | 11582 | 295544 | 142,0 | 1774 | 10667 | 278228 | 156,8 |
| Subregion | | | | | | | | |
| POWIAT GORLIICKI | 291 | 1708 | 41551 | 142,8 | 291 | 1708 | 41551 | 142,8 |
| Gminy miejskie: Urban gminas: | | | | | | | | |
| Gorlice | 41 | 245 | 6060 | 147,8 | 41 | 245 | 6060 | 147,8 |
| Gminy miejsko-wiejskie: Urban-rural gminas: | | | | | | | | |
| Biecz | 47 | 275 | 6787 | 144,4 | 47 | 275 | 6787 | 144,4 |
| w tym miasto of which city | 11 | 66 | 1438 | 130,7 | 11 | 66 | 1438 | 130,7 |
| Bobowa | 20 | 128 | 2970 | 148,5 | 20 | 128 | 2970 | 148,5 |
| w tym miasto of which city | 14 | 91 | 2111 | 150,8 | 14 | 91 | 2111 | 150,8 |

^a Realizowane przez osoby fizyczne, kościoły i związki wyznaniowe z przeznaczeniem na użytek własny inwestora lub na sprzedaż i wynajem.

^a Realized by natural persons, churches and religious associations for own use of the investor or for sale and rent.

TABL. 7 (41). **MIESZKANIA ODDANE DO UŻYTKOWANIA W 2011 R. (cd.)**
DWELLINGS COMPLETED IN 2011 (cont.)

| WYSZCZEGÓLNIENIE SPECIFICATION | Ogółem Total | | | | W tym w budynkach indywidualnych ^a Of which in private buildings ^a | | | |
|-----------------------------------|-------------------------|---------------|--|---|---|---------------|--|---|
| | mieszkania dwellings | izby rooms | powierzchnia użytkowa w m ² usable floor space in m ² | | mieszkania dwellings | izby rooms | powierzchnia użytkowa w m ² usable floor space in m ² | |
| | | | mieszkań dwellings | przeciętna 1 mieszka- nia average per dwell- ing | | | mieszkań dwellings | przeciętna 1 mieszka- nia average per dwell- ing |
| POWIAT GORLIICKI (dok.) | | | | | | | | |
| Gminy wiejskie: Rural gminas: | | | | | | | | |
| Gorlice | 62 | 367 | 9316 | 150,3 | 62 | 367 | 9316 | 150,3 |
| Lipinki | 16 | 94 | 2252 | 140,8 | 16 | 94 | 2252 | 140,8 |
| Łużna | 24 | 135 | 3612 | 150,5 | 24 | 135 | 3612 | 150,5 |
| Moszczenica | 11 | 62 | 1336 | 121,5 | 11 | 62 | 1336 | 121,5 |
| Ropa | 21 | 133 | 3175 | 151,2 | 21 | 133 | 3175 | 151,2 |
| Sękowa | 20 | 108 | 2503 | 125,2 | 20 | 108 | 2503 | 125,2 |
| Uście Gorlickie | 29 | 161 | 3540 | 122,1 | 29 | 161 | 3540 | 122,1 |
| POWIAT LIMANOWSKI ... | 250 | 1573 | 40518 | 162,1 | 249 | 1569 | 40443 | 162,4 |
| Gminy miejskie: Urban gminas: | | | | | | | | |
| Limanowa | 35 | 224 | 5934 | 169,5 | 35 | 224 | 5934 | 169,5 |
| Mszana Dolna | 9 | 50 | 1682 | 186,9 | 9 | 50 | 1682 | 186,9 |
| Gminy wiejskie: Rural gminas: | | | | | | | | |
| Dobra | 11 | 71 | 1980 | 180,0 | 11 | 71 | 1980 | 180,0 |
| Jodłownik | 6 | 36 | 848 | 141,3 | 6 | 36 | 848 | 141,3 |
| Kamienica | 6 | 36 | 942 | 157,0 | 6 | 36 | 942 | 157,0 |
| Laskowa | 13 | 82 | 2136 | 164,3 | 13 | 82 | 2136 | 164,3 |
| Limanowa | 84 | 540 | 13249 | 157,7 | 84 | 540 | 13249 | 157,7 |
| Łukowica | 21 | 137 | 3440 | 163,8 | 21 | 137 | 3440 | 163,8 |
| Mszana Dolna | 21 | 130 | 3158 | 150,4 | 21 | 130 | 3158 | 150,4 |
| Niedźwiedz | 5 | 28 | 557 | 111,4 | 5 | 28 | 557 | 111,4 |
| Słopnice | 18 | 115 | 3246 | 180,3 | 18 | 115 | 3246 | 180,3 |
| Tymbark | 21 | 124 | 3346 | 159,3 | 20 | 120 | 3271 | 163,6 |
| POWIAT NOWOSĄDECKI | 507 | 3027 | 79724 | 157,2 | 507 | 3027 | 79724 | 157,2 |
| Gminy miejskie: Urban gminas: | | | | | | | | |
| Grybów | 6 | 35 | 995 | 165,8 | 6 | 35 | 995 | 165,8 |

^a Realizowane przez osoby fizyczne, kościoły i związki wyznaniowe z przeznaczeniem na użytek własny inwestora lub na sprzedaż i wynajem.

^a Realized by natural persons, churches and religious associations for own use of the investor or for sale and rent.

TABL. 7 (41). **MIESZKANIA ODDANE DO UŻYTKOWANIA W 2011 R. (cd.)**
DWELLINGS COMPLETED IN 2011 (cont.)

| WYSZCZEGÓLNIENIE SPECIFICATION | Ogółem Total | | | | W tym w budynkach indywidualnych ^a Of which in private buildings ^a | | | |
|--|-------------------------|---------------|--|---|---|---------------|--|---|
| | mieszkania dwellings | izby rooms | powierzchnia użytkowa w m ² usable floor space in m ² | | mieszkania dwellings | izby rooms | powierzchnia użytkowa w m ² usable floor space in m ² | |
| | | | mieszkań dwellings | przeciętna 1 mieszka- nia average per dwell- ing | | | mieszkań dwellings | przeciętna 1 mieszka- nia average per dwell- ing |
| POWIAT NOWOSĄDECKI (dok.) | | | | | | | | |
| Gminy miejsko-wiejskie: Urban-rural gminas: | | | | | | | | |
| Krynica-Zdrój | 19 | 134 | 3589 | 188,9 | 19 | 134 | 3589 | 188,9 |
| w tym miasto | 15 | 109 | 3022 | 201,5 | 15 | 109 | 3022 | 201,5 |
| of which city | | | | | | | | |
| Muszyzna | 18 | 113 | 3299 | 183,3 | 18 | 113 | 3299 | 183,3 |
| w tym miasto | 2 | 15 | 294 | 147,0 | 2 | 15 | 294 | 147,0 |
| of which city | | | | | | | | |
| Piwniczna-Zdrój | 27 | 179 | 4548 | 168,4 | 27 | 179 | 4548 | 168,4 |
| w tym miasto | 18 | 119 | 2979 | 165,5 | 18 | 119 | 2979 | 165,5 |
| of which city | | | | | | | | |
| Stary Sącz | 50 | 312 | 7957 | 159,1 | 50 | 312 | 7957 | 159,1 |
| w tym miasto | 11 | 78 | 1642 | 149,3 | 11 | 78 | 1642 | 149,3 |
| of which city | | | | | | | | |
| Gminy wiejskie: Rural gminas: | | | | | | | | |
| Chelmiec | 103 | 598 | 15110 | 146,7 | 103 | 598 | 15110 | 146,7 |
| Gródek nad Dunajcem ... | 23 | 139 | 7015 | 305,0 | 23 | 139 | 7015 | 305,0 |
| Grybów | 39 | 230 | 5438 | 139,4 | 39 | 230 | 5438 | 139,4 |
| Kamionka Wielka | 35 | 208 | 5642 | 161,2 | 35 | 208 | 5642 | 161,2 |
| Korzenna | 33 | 197 | 4868 | 147,5 | 33 | 197 | 4868 | 147,5 |
| Łabowa | 12 | 71 | 1699 | 141,6 | 12 | 71 | 1699 | 141,6 |
| Łącko | 44 | 244 | 6083 | 138,3 | 44 | 244 | 6083 | 138,3 |
| Łososina Dolna | 53 | 301 | 6388 | 120,5 | 53 | 301 | 6388 | 120,5 |
| Nawojowa | 15 | 87 | 2414 | 160,9 | 15 | 87 | 2414 | 160,9 |
| Podegrodzie | 22 | 134 | 3684 | 167,5 | 22 | 134 | 3684 | 167,5 |
| Rytm | 8 | 45 | 995 | 124,4 | 8 | 45 | 995 | 124,4 |
| POWIAT NOWOTARSKI | 353 | 2138 | 55924 | 158,4 | 353 | 2138 | 55924 | 158,4 |
| Gminy miejskie: Urban gminas: | | | | | | | | |
| Nowy Targ | 41 | 231 | 5590 | 136,3 | 41 | 231 | 5590 | 136,3 |

^a Realizowane przez osoby fizyczne, kościoły i związki wyznaniowe z przeznaczeniem na użytek własny inwestora lub na sprzedaż i wynajem.

^a Realized by natural persons, churches and religious associations for own use of the investor or for sale and rent.

TABL. 7 (41). MIESZKANIA ODDANE DO UŻYTKOWANIA W 2011 R. (cd.)
DWELLINGS COMPLETED IN 2011 (cont.)

| WYSZCZEGÓLNIENIE SPECIFICATION | Ogółem Total | | | | W tym w budynkach indywidualnych ^a Of which in private buildings ^a | | | |
|---|-------------------------|---------------|--|---|---|---------------|--|---|
| | mieszkania dwellings | izby rooms | powierzchnia użytkowa w m ² usable floor space in m ² | | mieszkania dwellings | izby rooms | powierzchnia użytkowa w m ² usable floor space in m ² | |
| | | | mieszkań dwellings | przeciętna 1 mieszka- nia average per dwell- ing | | | mieszkań dwellings | przeciętna 1 mieszka- nia average per dwell- ing |
| POWIAT NOWOTARSKI (dok.) | | | | | | | | |
| Gminy miejsko-wiejskie: Urban-rural gminas: | | | | | | | | |
| Rabka-Zdrój | 26 | 156 | 3718 | 143,0 | 26 | 156 | 3718 | 143,0 |
| w tym miasto of which city | 19 | 112 | 2611 | 137,4 | 19 | 112 | 2611 | 137,4 |
| Szczawnica | 24 | 128 | 3649 | 152,0 | 24 | 128 | 3649 | 152,0 |
| w tym miasto of which city | 14 | 78 | 2387 | 170,5 | 14 | 78 | 2387 | 170,5 |
| Gminy wiejskie: Rural gminas: | | | | | | | | |
| Czarny Dunajec | 27 | 165 | 4653 | 172,3 | 27 | 165 | 4653 | 172,3 |
| Czorsztyn | 15 | 93 | 2183 | 145,5 | 15 | 93 | 2183 | 145,5 |
| Jabłonka | 40 | 263 | 7055 | 176,4 | 40 | 263 | 7055 | 176,4 |
| Krościenko nad Dunajcem | 18 | 115 | 2720 | 151,1 | 18 | 115 | 2720 | 151,1 |
| Lipnica Wielka | 13 | 85 | 2467 | 189,8 | 13 | 85 | 2467 | 189,8 |
| Łapsze Niżne | 17 | 95 | 2447 | 143,9 | 17 | 95 | 2447 | 143,9 |
| Nowy Targ | 52 | 316 | 7926 | 152,4 | 52 | 316 | 7926 | 152,4 |
| Ochoćnica Dolna | 13 | 70 | 1904 | 146,5 | 13 | 70 | 1904 | 146,5 |
| Raba Wyżna | 36 | 215 | 5760 | 160,0 | 36 | 215 | 5760 | 160,0 |
| Spytkowice | 14 | 93 | 2459 | 175,6 | 14 | 93 | 2459 | 175,6 |
| Szaflary | 17 | 113 | 3393 | 199,6 | 17 | 113 | 3393 | 199,6 |
| POWIAT TATRZAŃSKI ... | 354 | 1676 | 43831 | 123,8 | 219 | 1310 | 36712 | 167,6 |
| Gminy miejskie: Urban gminas: | | | | | | | | |
| Zakopane | 202 | 721 | 17746 | 87,9 | 89 | 445 | 12505 | 140,5 |
| Gminy wiejskie: Rural gminas: | | | | | | | | |
| Biały Dunajec | 14 | 95 | 2538 | 181,3 | 14 | 95 | 2538 | 181,3 |
| Bukowina Tatrzańska ... | 40 | 283 | 8144 | 203,6 | 40 | 283 | 8144 | 203,6 |
| Kościelisko | 58 | 316 | 8165 | 140,8 | 36 | 226 | 6287 | 174,6 |
| Poronin | 40 | 261 | 7238 | 181,0 | 40 | 261 | 7238 | 181,0 |
| Miasto na prawach powiatu City with powiat status | | | | | | | | |
| Nowy Sącz | 327 | 1460 | 33996 | 104,0 | 155 | 915 | 23874 | 154,0 |

^a Realizowane przez osoby fizyczne, kościoły i związki wyznaniowe z przeznaczeniem na użytek własny inwestora lub na sprzedaż i wynajem.

^a Realized by natural persons, churches and religious associations for own use of the investor or for sale and rent.

TABL. 7 (41). **MIESZKANIA ODDANE DO UŻYTKOWANIA W 2011 R. (cd.)**
DWELLINGS COMPLETED IN 2011 (cont.)

| WYSZCZEGÓLNIENIE SPECIFICATION | Ogółem Total | | | | W tym w budynkach indywidualnych ^a Of which in private buildings ^a | | | |
|---|-------------------------|---------------|--|---|---|---------------|--|---|
| | mieszkania dwellings | izby rooms | powierzchnia użytkowa w m ² usable floor space in m ² | | mieszkania dwellings | izby rooms | powierzchnia użytkowa w m ² usable floor space in m ² | |
| | | | mieszkań dwellings | przeciętna 1 mieszka- nia average per dwell- ing | | | mieszkań dwellings | przeciętna 1 mieszka- nia average per dwell- ing |
| Podregion oświęcimski <i>Subregion</i> | 1285 | 7080 | 177981 | 138,5 | 1158 | 6630 | 168030 | 145,1 |
| POWIAT CHRZANOWSKI | 201 | 1098 | 27793 | 138,3 | 157 | 909 | 23031 | 146,7 |
| Gminy miejsko-wiejskie: <i>Urban-rural gminas:</i> | | | | | | | | |
| Alwernia | 16 | 92 | 2537 | 158,6 | 16 | 92 | 2537 | 158,6 |
| w tym miasto | 5 | 30 | 1074 | 214,8 | 5 | 30 | 1074 | 214,8 |
| Chrzanów | 78 | 392 | 9477 | 121,5 | 34 | 203 | 4715 | 138,7 |
| w tym miasto | 65 | 314 | 7705 | 118,5 | 21 | 125 | 2943 | 140,1 |
| Libiąż | 37 | 224 | 5766 | 155,8 | 37 | 224 | 5766 | 155,8 |
| w tym miasto | 28 | 177 | 4627 | 165,3 | 28 | 177 | 4627 | 165,3 |
| Trzebinia | 55 | 309 | 8029 | 146,0 | 55 | 309 | 8029 | 146,0 |
| w tym miasto | 26 | 145 | 4037 | 155,3 | 26 | 145 | 4037 | 155,3 |
| Gminy wiejskie: <i>Rural gminas:</i> | | | | | | | | |
| Babice | 15 | 81 | 1984 | 132,3 | 15 | 81 | 1984 | 132,3 |
| POWIAT OLKUSKI | 211 | 1197 | 30727 | 145,6 | 203 | 1165 | 30198 | 148,8 |
| Gminy miejskie: <i>Urban gminas:</i> | | | | | | | | |
| Bukowno | 8 | 53 | 1568 | 196,0 | 8 | 53 | 1568 | 196,0 |
| Gminy miejsko-wiejskie: <i>Urban-rural gminas:</i> | | | | | | | | |
| Olkusz | 102 | 526 | 12942 | 126,9 | 94 | 494 | 12413 | 132,1 |
| w tym miasto | 76 | 362 | 8704 | 114,5 | 68 | 330 | 8175 | 120,2 |

^a Realizowane przez osoby fizyczne, kościoły i związki wyznaniowe z przeznaczeniem na użytek własny inwestora lub na sprzedaż i wynajem.

^a Realized by natural persons, churches and religious associations for own use of the investor or for sale and rent.

TABL. 7 (41). **MIESZKANIA ODDANE DO UŻYTKOWANIA W 2011 R. (cd.)**
DWELLINGS COMPLETED IN 2011 (cont.)

| WYSZCZEGÓLNIENIE SPECIFICATION | Ogółem Total | | | | W tym w budynkach indywidualnych ^a Of which in private buildings ^a | | | |
|---|-------------------------|---------------|--|---|---|---------------|--|---|
| | mieszkania dwellings | izby rooms | powierzchnia użytkowa w m ² usable floor space in m ² | | mieszkania dwellings | izby rooms | powierzchnia użytkowa w m ² usable floor space in m ² | |
| | | | mieszkań dwellings | przeciętna 1 mieszka- nia average per dwell- ing | | | mieszkań dwellings | przeciętna 1 mieszka- nia average per dwell- ing |
| POWIAT OLBUSKI (dok.) | | | | | | | | |
| Gminy miejsko-wiejskie (dok.): Urban-rural gminas (cont.): | | | | | | | | |
| Wolbrom | 41 | 250 | 6686 | 163,1 | 41 | 250 | 6686 | 163,1 |
| w tym miasto | 13 | 80 | 2031 | 156,2 | 13 | 80 | 2031 | 156,2 |
| of which city | | | | | | | | |
| Gminy wiejskie: Rural gminas: | | | | | | | | |
| Bolesław | 14 | 82 | 2080 | 148,6 | 14 | 82 | 2080 | 148,6 |
| Klucze | 39 | 243 | 6318 | 162,0 | 39 | 243 | 6318 | 162,0 |
| Trzyciąż | 7 | 43 | 1133 | 161,9 | 7 | 43 | 1133 | 161,9 |
| POWIAT OŚWIĘCIMSKI | 279 | 1551 | 37919 | 135,9 | 260 | 1480 | 36664 | 141,0 |
| Gminy miejskie: Urban gminas: | | | | | | | | |
| Oświęcim | 21 | 118 | 3042 | 144,9 | 20 | 113 | 2939 | 147,0 |
| Gminy miejsko-wiejskie: Urban-rural gminas: | | | | | | | | |
| Brzeszcze | 50 | 240 | 5736 | 114,7 | 34 | 186 | 4864 | 143,1 |
| w tym miasto | 33 | 142 | 2848 | 86,3 | 17 | 88 | 1976 | 116,2 |
| of which city | | | | | | | | |
| Chelmek | 19 | 118 | 2983 | 157,0 | 19 | 118 | 2983 | 157,0 |
| w tym miasto | 7 | 43 | 1134 | 162,0 | 7 | 43 | 1134 | 162,0 |
| of which city | | | | | | | | |
| Kęty | 72 | 413 | 9978 | 138,6 | 70 | 401 | 9698 | 138,5 |
| w tym miasto | 28 | 171 | 4555 | 162,7 | 28 | 171 | 4555 | 162,7 |
| of which city | | | | | | | | |
| Zator | 15 | 82 | 2081 | 138,7 | 15 | 82 | 2081 | 138,7 |
| w tym miasto | 7 | 37 | 998 | 142,6 | 7 | 37 | 998 | 142,6 |
| of which city | | | | | | | | |

^a Realizowane przez osoby fizyczne, kościoły i związki wyznaniowe z przeznaczeniem na użytek własny inwestora lub na sprzedaż i wynajem.

^a Realized by natural persons, churches and religious associations for own use of the investor or for sale and rent.

TABL. 7 (41). **MIESZKANIA ODDANE DO UŻYTKOWANIA W 2011 R. (cd.)**
DWELLINGS COMPLETED IN 2011 (cont.)

| WYSZCZEGÓLNIENIE SPECIFICATION | Ogółem Total | | | | W tym w budynkach indywidualnych ^a Of which in private buildings ^a | | | |
|--|-------------------------|---------------|--|---|---|---------------|--|---|
| | mieszkania dwellings | izby rooms | powierzchnia użytkowa w m ² usable floor space in m ² | | mieszkania dwellings | izby rooms | powierzchnia użytkowa w m ² usable floor space in m ² | |
| | | | mieszkań dwellings | przeciętna 1 mieszka- nia average per dwell- ing | | | mieszkań dwellings | przeciętna 1 mieszka- nia average per dwell- ing |
| POWIAT OŚWIĘCIMSKI (dok.) | | | | | | | | |
| Gminy wiejskie: Rural gminas: | | | | | | | | |
| Osiek | 17 | 90 | 2247 | 132,2 | 17 | 90 | 2247 | 132,2 |
| Oświęcim | 64 | 357 | 8590 | 134,2 | 64 | 357 | 8590 | 134,2 |
| Polanka Wielka | 11 | 65 | 1591 | 144,6 | 11 | 65 | 1591 | 144,6 |
| Przeciszów | 10 | 68 | 1671 | 167,1 | 10 | 68 | 1671 | 167,1 |
| POWIAT SUSKI | 262 | 1537 | 39597 | 151,1 | 262 | 1537 | 39597 | 151,1 |
| Gminy miejskie: Urban gminas: | | | | | | | | |
| Jordanów | 13 | 80 | 1772 | 136,3 | 13 | 80 | 1772 | 136,3 |
| Sucha Beskidzka | 13 | 87 | 2378 | 182,9 | 13 | 87 | 2378 | 182,9 |
| Gminy miejsko-wiejskie: Urban-rural gminas: | | | | | | | | |
| Maków Podhalański | 41 | 232 | 6341 | 154,7 | 41 | 232 | 6341 | 154,7 |
| w tym miasto of which city | 14 | 75 | 2017 | 144,1 | 14 | 75 | 2017 | 144,1 |
| Gminy wiejskie: Rural gminas: | | | | | | | | |
| Budzów | 15 | 94 | 2405 | 160,3 | 15 | 94 | 2405 | 160,3 |
| Bystra-Sidzina | 15 | 91 | 2100 | 140,0 | 15 | 91 | 2100 | 140,0 |
| Jordanów | 51 | 303 | 7627 | 149,5 | 51 | 303 | 7627 | 149,5 |
| Stryżawa | 57 | 315 | 8372 | 146,9 | 57 | 315 | 8372 | 146,9 |
| Zawoja | 44 | 258 | 6586 | 149,7 | 44 | 258 | 6586 | 149,7 |
| Zembrzyce | 13 | 77 | 2016 | 155,1 | 13 | 77 | 2016 | 155,1 |
| POWIAT WADOWICKI | 332 | 1697 | 41945 | 126,3 | 276 | 1539 | 38540 | 139,6 |
| Gminy miejsko-wiejskie: Urban-rural gminas: | | | | | | | | |
| Andrychów | 80 | 443 | 11517 | 144,0 | 79 | 440 | 11430 | 144,7 |
| w tym miasto of which city | 25 | 137 | 3468 | 138,7 | 24 | 134 | 3381 | 140,9 |

^a Realizowane przez osoby fizyczne, kościoły i związki wyznaniowe z przeznaczeniem na użytek własny inwestora lub na sprzedaż i wynajem.

^a Realized by natural persons, churches and religious associations for own use of the investor or for sale and rent.

TABL. 7 (41). **MIESZKANIA ODDANE DO UŻYTKOWANIA W 2011 R. (cd.)**
DWELLINGS COMPLETED IN 2011 (cont.)

| WYSZCZEGÓLNIENIE SPECIFICATION | Ogółem Total | | | | W tym w budynkach indywidualnych ^a Of which in private buildings ^a | | | |
|---|-------------------------|---------------|--|---|---|---------------|--|---|
| | mieszkania dwellings | izby rooms | powierzchnia użytkowa w m ² usable floor space in m ² | | mieszkania dwellings | izby rooms | powierzchnia użytkowa w m ² usable floor space in m ² | |
| | | | mieszkań dwellings | przeciętna 1 mieszka- nia average per dwell- ing | | | mieszkań dwellings | przeciętna 1 mieszka- nia average per dwell- ing |
| POWIAT WADOWICKI (dok.) | | | | | | | | |
| Gminy miejsko-wiejskie (dok.): Urban-rural gminas (cont.): | | | | | | | | |
| Kalwaria Zebrzydowska | 78 | 290 | 6384 | 81,8 | 31 | 169 | 3860 | 124,5 |
| w tym miasto of which city | 49 | 130 | 2798 | 57,1 | 2 | 9 | 274 | 137,0 |
| Wadowice | 59 | 325 | 8251 | 139,8 | 51 | 291 | 7457 | 146,2 |
| w tym miasto of which city | 24 | 127 | 3236 | 134,8 | 16 | 93 | 2442 | 152,6 |
| Gminy wiejskie: Rural gminas: | | | | | | | | |
| Brzeźnica | 16 | 89 | 2164 | 135,3 | 16 | 89 | 2164 | 135,3 |
| Lanckorona | 13 | 80 | 1896 | 145,8 | 13 | 80 | 1896 | 145,8 |
| Mucharz | 12 | 67 | 1703 | 141,9 | 12 | 67 | 1703 | 141,9 |
| Spytkowice | 13 | 71 | 2128 | 163,7 | 13 | 71 | 2128 | 163,7 |
| Stryków | 14 | 69 | 1682 | 120,1 | 14 | 69 | 1682 | 120,1 |
| Tomice | 24 | 132 | 3268 | 136,2 | 24 | 132 | 3268 | 136,2 |
| Wieprz | 23 | 131 | 2952 | 128,3 | 23 | 131 | 2952 | 128,3 |
| Podregion tarnowski Subregion | 1414 | 7256 | 173456 | 122,7 | 1106 | 6286 | 154571 | 139,8 |
| POWIAT BRZESKI | 214 | 1200 | 31644 | 147,9 | 214 | 1200 | 31644 | 147,9 |
| Gminy miejsko-wiejskie: Urban-rural gminas: | | | | | | | | |
| Brzesko | 78 | 445 | 12128 | 155,5 | 78 | 445 | 12128 | 155,5 |
| w tym miasto of which city | 24 | 131 | 3632 | 151,3 | 24 | 131 | 3632 | 151,3 |
| Czchów | 28 | 137 | 3682 | 131,5 | 28 | 137 | 3682 | 131,5 |
| w tym miasto of which city | 6 | 26 | 901 | 150,2 | 6 | 26 | 901 | 150,2 |

^a Realizowane przez osoby fizyczne, kościoły i związki wyznaniowe z przeznaczeniem na użytek własny inwestora lub na sprzedaż i wynajem.

^a Realized by natural persons, churches and religious associations for own use of the investor or for sale and rent.

TABL. 7 (41). **MIESZKANIA ODDANE DO UŻYTKOWANIA W 2011 R. (cd.)**
DWELLINGS COMPLETED IN 2011 (cont.)

| WYSZCZEGÓLNIENIE SPECIFICATION | Ogółem Total | | | | W tym w budynkach indywidualnych ^a Of which in private buildings ^a | | | |
|--|-------------------------|---------------|--|---|---|---------------|--|---|
| | mieszkania dwellings | izby rooms | powierzchnia użytkowa w m ² usable floor space in m ² | | mieszkania dwellings | izby rooms | powierzchnia użytkowa w m ² usable floor space in m ² | |
| | | | mieszkań dwellings | przeciętna 1 mieszka- nia average per dwell- ing | | | mieszkań dwellings | przeciętna 1 mieszka- nia average per dwell- ing |
| POWIAT BRZESKI (dok.) | | | | | | | | |
| Gminy wiejskie: Rural gminas: | | | | | | | | |
| Borzęcin | 9 | 48 | 1127 | 125,2 | 9 | 48 | 1127 | 125,2 |
| Dębno | 41 | 233 | 5759 | 140,5 | 41 | 233 | 5759 | 140,5 |
| Gnojnik | 25 | 150 | 3964 | 158,6 | 25 | 150 | 3964 | 158,6 |
| Iwkowa | 21 | 119 | 2995 | 142,6 | 21 | 119 | 2995 | 142,6 |
| Szczurowa | 12 | 68 | 1989 | 165,8 | 12 | 68 | 1989 | 165,8 |
| POWIAT DĄBROWSKI ... | 95 | 566 | 13596 | 143,1 | 95 | 566 | 13596 | 143,1 |
| Gminy miejsko-wiejskie: Urban-rural gminas: | | | | | | | | |
| Dąbrowa Tarnowska | 36 | 223 | 6050 | 168,1 | 36 | 223 | 6050 | 168,1 |
| w tym miasto | 18 | 110 | 3040 | 168,9 | 18 | 110 | 3040 | 168,9 |
| of which city | | | | | | | | |
| Szczucin | 26 | 160 | 3490 | 134,2 | 26 | 160 | 3490 | 134,2 |
| w tym miasto | 9 | 59 | 1196 | 132,9 | 9 | 59 | 1196 | 132,9 |
| of which city | | | | | | | | |
| Gminy wiejskie: Rural gminas: | | | | | | | | |
| Bolesław | - | - | - | - | - | - | - | - |
| Gręboszów | - | - | - | - | - | - | - | - |
| Mędrzechów | 5 | 28 | 621 | 124,2 | 5 | 28 | 621 | 124,2 |
| Olesno | 12 | 66 | 1569 | 130,8 | 12 | 66 | 1569 | 130,8 |
| Radgoszcz | 16 | 89 | 1866 | 116,6 | 16 | 89 | 1866 | 116,6 |
| POWIAT TARNOWSKI ... | 642 | 3737 | 89813 | 139,9 | 627 | 3663 | 87662 | 139,8 |
| Gminy miejsko-wiejskie: Urban-rural gminas: | | | | | | | | |
| Ciężkowice | 16 | 93 | 1981 | 123,8 | 16 | 93 | 1981 | 123,8 |
| w tym miasto | 3 | 20 | 355 | 118,3 | 3 | 20 | 355 | 118,3 |
| of which city | | | | | | | | |
| Radłów | 20 | 112 | 2846 | 142,3 | 20 | 112 | 2846 | 142,3 |
| w tym miasto | 5 | 28 | 763 | 152,6 | 5 | 28 | 763 | 152,6 |
| of which city | | | | | | | | |

^a Realizowane przez osoby fizyczne, kościoły i związki wyznaniowe z przeznaczeniem na użytek własny inwestora lub na sprzedaż i wynajem.

^a Realized by natural persons, churches and religious associations for own use of the investor or for sale and rent.

TABL. 7 (41). **MIESZKANIA ODDANE DO UŻYTKOWANIA W 2011 R. (dok.)**
DWELLINGS COMPLETED IN 2011 (cont.)

| WYSZCZEGÓLNIENIE SPECIFICATION | Ogółem Total | | | | W tym w budynkach indywidualnych ^a Of which in private buildings ^a | | | |
|---|-------------------------|---------------|--|---|---|---------------|--|---|
| | mieszkania dwellings | izby rooms | powierzchnia użytkowa w m ² usable floor space in m ² | | mieszkania dwellings | izby rooms | powierzchnia użytkowa w m ² usable floor space in m ² | |
| | | | mieszkań dwellings | przeciętna 1 mieszka- nia average per dwell- ing | | | mieszkań dwellings | przeciętna 1 mieszka- nia average per dwell- ing |
| POWIAT TARNOWSKI (dok.) | | | | | | | | |
| Gminy miejsko-wiejskie (dok.): Urban-rural gminas (cont.): | | | | | | | | |
| Ryglice | 38 | 222 | 5074 | 133,5 | 38 | 222 | 5074 | 133,5 |
| w tym miasto | 7 | 36 | 848 | 121,1 | 7 | 36 | 848 | 121,1 |
| of which city | | | | | | | | |
| Tuchów | 66 | 381 | 8757 | 132,7 | 66 | 381 | 8757 | 132,7 |
| w tym miasto | 21 | 121 | 2782 | 132,5 | 21 | 121 | 2782 | 132,5 |
| of which city | | | | | | | | |
| Wojnicz | 55 | 307 | 7894 | 143,5 | 55 | 307 | 7894 | 143,5 |
| w tym miasto | 12 | 68 | 1652 | 137,7 | 12 | 68 | 1652 | 137,7 |
| of which city | | | | | | | | |
| Zakliczyn | 42 | 247 | 5521 | 131,5 | 42 | 247 | 5521 | 131,5 |
| w tym miasto | 8 | 49 | 1147 | 143,4 | 8 | 49 | 1147 | 143,4 |
| of which city | | | | | | | | |
| Żabno | 39 | 235 | 5334 | 136,8 | 39 | 235 | 5334 | 136,8 |
| w tym miasto | 11 | 66 | 1333 | 121,2 | 11 | 66 | 1333 | 121,2 |
| of which city | | | | | | | | |
| Gminy wiejskie: Rural gminas: | | | | | | | | |
| Gromnik | 23 | 132 | 2985 | 129,8 | 23 | 132 | 2985 | 129,8 |
| Lisia Góra | 65 | 374 | 9110 | 140,2 | 51 | 304 | 7046 | 138,2 |
| Pleśna | 38 | 239 | 5799 | 152,6 | 38 | 239 | 5799 | 152,6 |
| Rzepiennik Strzyżewski | 12 | 67 | 1634 | 136,2 | 12 | 67 | 1634 | 136,2 |
| Skrzyszów | 50 | 293 | 6863 | 137,3 | 50 | 293 | 6863 | 137,3 |
| Szerzyny | 18 | 111 | 2743 | 152,4 | 18 | 111 | 2743 | 152,4 |
| Tarnów | 136 | 775 | 19479 | 143,2 | 135 | 771 | 19392 | 143,6 |
| Wierzchosławice | 24 | 149 | 3793 | 158,0 | 24 | 149 | 3793 | 158,0 |
| Wietrzychowice | - | - | - | - | - | - | - | - |
| Miasto na prawach powiatu City with powiat status | | | | | | | | |
| Tarnów | 463 | 1753 | 38403 | 82,9 | 170 | 857 | 21669 | 127,5 |

^a Realizowane przez osoby fizyczne, kościoły i związki wyznaniowe z przeznaczeniem na użytek własny inwestora lub na sprzedaż i wynajem.

^a Realized by natural persons, churches and religious associations for own use of the investor or for sale and rent.

DZIAŁ VII EDUKACJA I WYCHOWANIE
CHAPTER VII EDUCATION

TABL. 1 (42). SZKOŁY PODSTAWOWE DLA DZIECI I MŁODZIEŻY W ROKU SZKOLNYM
2011/12
PRIMARY SCHOOLS FOR CHILDREN AND YOUTH IN THE 2011/12
SCHOOL YEAR

| WYSZCZEGÓLNIENIE SPECIFICATION | Szkoły Schools | Pomieszczenia szkolne Classrooms | Oddziały Sections | Uczniowie Pupils | Absolwenci ^a Graduates ^a |
|--|-------------------|--|----------------------|---------------------|---|
| WOJEWÓDZTWO VOIVODSHIP | 1465 | 16309 | 11530 | 202873 | 34985 |
| Podregion krakowski Subregion | 352 | 3769 | 2594 | 44154 | 7646 |
| POWIAT BOCHEŃSKI | 58 | 594 | 403 | 6965 | 1233 |
| Gminy miejskie: Urban gminas: | | | | | |
| Bochnia | 6 | 125 | 92 | 1998 | 353 |
| Gminy miejsko-wiejskie: Urban-rural gminas: | | | | | |
| Nowy Wiśnicz | 8 | 60 | 53 | 930 | 148 |
| Gminy wiejskie: Rural gminas: | | | | | |
| Bochnia | 13 | 115 | 65 | 1130 | 234 |
| Drwinia | 5 | 43 | 29 | 389 | 80 |
| Lipnica Murowana | 3 | 36 | 21 | 398 | 58 |
| Łapanów | 6 | 67 | 41 | 645 | 101 |
| Rzezawa | 8 | 66 | 48 | 679 | 126 |
| Trzciana | 5 | 44 | 29 | 409 | 67 |
| Żegocina | 4 | 38 | 25 | 387 | 66 |
| POWIAT KRAKOWSKI | 133 | 1356 | 930 | 15458 | 2723 |
| Gminy miejsko-wiejskie: Urban-rural gminas: | | | | | |
| Krzeszowice | 13 | 145 | 100 | 1714 | 295 |
| Skala | 5 | 51 | 39 | 568 | 107 |
| Skawina | 17 | 160 | 140 | 2584 | 484 |
| Słomniki | 6 | 67 | 49 | 865 | 147 |
| Świątniki Górne | 6 | 52 | 37 | 606 | 105 |
| Gminy wiejskie: Rural gminas: | | | | | |
| Czernichów | 9 | 90 | 56 | 824 | 165 |
| Igołomia-Wawrzeńczyce | 4 | 43 | 23 | 485 | 90 |
| Iwanowice | 7 | 73 | 42 | 616 | 91 |
| Jerzmanowice-Przeginia | 7 | 60 | 48 | 685 | 133 |
| Kocmyrzów-Luborzycza | 11 | 85 | 57 | 742 | 148 |
| Liszki | 10 | 127 | 62 | 950 | 171 |
| Michałowice | 3 | 36 | 27 | 574 | 85 |
| Mogilany | 7 | 82 | 53 | 817 | 133 |
| Sułoszowa | 4 | 37 | 21 | 401 | 77 |

^a Z roku szkolnego 2010/11.

^a For 2010/11 school year.

TABL. 1 (42). SZKOŁY PODSTAWOWE DLA DZIECI I MŁODZIEŻY W ROKU SZKOLNYM
2011/12 (cd.)
PRIMARY SCHOOLS FOR CHILDREN AND YOUTH IN THE 2011/12
SCHOOL YEAR (cont.)

| WYSZCZEGÓLNIENIE SPECIFICATION | Szkoły Schools | Pomieszczenia szkolne Classrooms | Oddziały Sections | Uczniowie Pupils | Absolwenci ^a Graduates ^a |
|--|-------------------|--|----------------------|---------------------|---|
| POWIAT KRAKOWSKI (dok.) | | | | | |
| Gminy wiejskie (dok.): <i>Rural gminas (cont.):</i> | | | | | |
| Wielka Wieś | 7 | 57 | 35 | 533 | 89 |
| Zabierzów | 12 | 124 | 87 | 1356 | 233 |
| Zielonki | 5 | 67 | 54 | 1138 | 170 |
| POWIAT MIECHOWSKI | 23 | 253 | 177 | 2880 | 441 |
| Gminy miejsko-wiejskie: <i>Urban-rural gminas:</i> | | | | | |
| Miechów | 8 | 94 | 64 | 1096 | 177 |
| Gminy wiejskie: <i>Rural gminas:</i> | | | | | |
| Charsznica | 4 | 39 | 30 | 456 | 88 |
| Gołcza | 3 | 47 | 24 | 380 | 43 |
| Kozłów | 2 | 20 | 18 | 229 | - |
| Książ Wielki | 3 | 27 | 19 | 334 | 59 |
| Raclawice | 1 | 12 | 10 | 172 | 36 |
| Słaboszów | 2 | 14 | 12 | 213 | 38 |
| POWIAT MYŚLENICKI | 61 | 692 | 488 | 8724 | 1567 |
| Gminy miejsko-wiejskie: <i>Urban-rural gminas:</i> | | | | | |
| Dobczyce | 6 | 80 | 52 | 983 | 175 |
| Myślenice | 20 | 230 | 165 | 2991 | 511 |
| Sułkowice | 5 | 61 | 54 | 1005 | 187 |
| Gminy wiejskie: <i>Rural gminas:</i> | | | | | |
| Lubień | 4 | 41 | 36 | 744 | 142 |
| Pcim | 6 | 67 | 45 | 822 | 157 |
| Raciechowice | 5 | 54 | 35 | 410 | 71 |
| Siepraw | 4 | 46 | 32 | 585 | 106 |
| Tokarnia | 6 | 72 | 36 | 643 | 130 |
| Wiśniowa | 5 | 41 | 33 | 541 | 88 |
| POWIAT PROSZOWICKI | 26 | 301 | 175 | 2719 | 471 |
| Gminy miejsko-wiejskie: <i>Urban-rural gminas:</i> | | | | | |
| Nowe Brzesko | 3 | 32 | 23 | 378 | 54 |
| Proszowice | 8 | 134 | 69 | 1097 | 174 |
| Gminy wiejskie: <i>Rural gminas:</i> | | | | | |
| Koniusza | 6 | 57 | 32 | 517 | 91 |
| Koszyce | 2 | 28 | 17 | 309 | 64 |
| Pałecznicza | 4 | 27 | 18 | 244 | 45 |
| Radziemice | 3 | 23 | 16 | 174 | 43 |

a Z roku szkolnego 2010/11.

a For 2010/11 school year.

TABL. 1 (42). **SZKOŁY PODSTAWOWE DLA DZIECI I MŁODZIEŻY W ROKU SZKOLNYM 2011/12 (cd.)**
PRIMARY SCHOOLS FOR CHILDREN AND YOUTH IN THE 2011/12 SCHOOL YEAR (cont.)

| WYSZCZEGÓLNIENIE SPECIFICATION | Szkoły Schools | Pomieszczenia szkolne Classrooms | Oddziały Sections | Uczniowie Pupils | Absolwenci ^a Graduates ^a |
|---|-------------------|--|----------------------|---------------------|---|
| POWIAT WIELICKI | 51 | 573 | 421 | 7408 | 1211 |
| Gminy miejsko-wiejskie: <i>Urban-rural gminas:</i> | | | | | |
| Niepołomice | 10 | 158 | 94 | 1607 | 274 |
| Wieliczka | 20 | 202 | 183 | 3339 | 506 |
| Gminy wiejskie: <i>Rural gminas:</i> | | | | | |
| Biskupice | 5 | 52 | 31 | 585 | 108 |
| Gdów | 11 | 114 | 74 | 1260 | 219 |
| Klaj | 5 | 47 | 39 | 617 | 104 |
| Podregion m. Kraków | 150 | 2410 | 1767 | 37235 | 5681 |
| <i>Subregion</i> | | | | | |
| Miasto na prawach powiatu <i>City with powiat status</i> | | | | | |
| Kraków | 150 | 2410 | 1767 | 37235 | 5681 |
| Podregion nowosądecki | 454 | 4704 | 3295 | 55731 | 9811 |
| <i>Subregion</i> | | | | | |
| POWIAT GORLIICKI | 64 | 605 | 437 | 6993 | 1237 |
| Gminy miejskie: <i>Urban gminas:</i> | | | | | |
| Gorlice | 6 | 73 | 59 | 1434 | 257 |
| Gminy miejsko-wiejskie: <i>Urban-rural gminas:</i> | | | | | |
| Biecz | 11 | 131 | 75 | 1077 | 168 |
| Bobowa | 7 | 69 | 51 | 801 | 145 |
| Gminy wiejskie: <i>Rural gminas:</i> | | | | | |
| Gorlice | 11 | 79 | 73 | 1139 | 217 |
| Lipinki | 4 | 34 | 24 | 401 | 69 |
| Łużna | 7 | 62 | 50 | 579 | 108 |
| Moszczenica | 2 | 19 | 18 | 346 | 60 |
| Ropa | 3 | 30 | 24 | 449 | 69 |
| Sękowa | 5 | 39 | 20 | 266 | 54 |
| Uście Gorlickie | 8 | 69 | 43 | 501 | 90 |
| POWIAT LIMANOWSKI | 86 | 905 | 606 | 10330 | 1804 |
| Gminy miejskie: <i>Urban gminas:</i> | | | | | |
| Limanowa | 4 | 89 | 61 | 1361 | 227 |
| Mszana Dolna | 2 | 29 | 26 | 645 | 111 |
| Gminy wiejskie: <i>Rural gminas:</i> | | | | | |
| Dobra | 8 | 49 | 45 | 716 | 132 |
| Jodłownik | 7 | 81 | 40 | 624 | 106 |
| Kamienica | 7 | 62 | 47 | 635 | 110 |

^a Z roku szkolnego 2010/11.

^a For 2010/11 school year.

TABL. 1 (42). SZKOŁY PODSTAWOWE DLA DZIECI I MŁODZIEŻY W ROKU SZKOLNYM
2011/12 (cd.)
PRIMARY SCHOOLS FOR CHILDREN AND YOUTH IN THE 2011/12
SCHOOL YEAR (cont.)

| WYSZCZEGÓLNIENIE SPECIFICATION | Szkoły Schools | Pomieszczenia szkolne Classrooms | Oddziały Sections | Uczniowie Pupils | Absolwenci ^a Graduates ^a |
|---|-------------------|--|----------------------|---------------------|---|
| POWIAT LIMANOWSKI (dok.) | | | | | |
| Gminy wiejskie (dok.): Rural gminas (cont.): | | | | | |
| Laskowa | 7 | 81 | 47 | 723 | 139 |
| Limanowa | 17 | 173 | 102 | 1639 | 280 |
| Łukowica | 9 | 91 | 56 | 850 | 137 |
| Mszana Dolna | 13 | 126 | 80 | 1336 | 221 |
| Niedźwiedź | 4 | 39 | 34 | 604 | 108 |
| Słupnice | 4 | 43 | 37 | 682 | 127 |
| Tymbark | 4 | 42 | 31 | 515 | 106 |
| POWIAT NOWOSĄDECKI | 137 | 1316 | 962 | 16213 | 2839 |
| Gminy miejskie: Urban gminas: | | | | | |
| Grybów | 2 | 28 | 26 | 512 | 94 |
| Gminy miejsko-wiejskie: Urban-rural gminas: | | | | | |
| Krynica-Zdrój | 7 | 96 | 56 | 995 | 191 |
| Muszyna | 8 | 61 | 47 | 829 | 147 |
| Piwniczna-Zdrój | 6 | 56 | 45 | 768 | 128 |
| Stary Sącz | 9 | 97 | 81 | 1614 | 283 |
| Gminy wiejskie: Rural gminas: | | | | | |
| Chelmec | 16 | 154 | 124 | 2240 | 377 |
| Gródek nad Dunajcem | 9 | 75 | 54 | 756 | 128 |
| Grybów | 15 | 164 | 109 | 1894 | 329 |
| Kamionka Wielka | 8 | 69 | 54 | 863 | 159 |
| Korzenna | 14 | 106 | 71 | 1149 | 198 |
| Łabowa | 5 | 43 | 33 | 509 | 81 |
| Łącko | 12 | 113 | 83 | 1272 | 211 |
| Łososina Dolna | 9 | 73 | 63 | 915 | 161 |
| Nawojowa | 6 | 46 | 41 | 689 | 116 |
| Podegrodzie | 10 | 122 | 63 | 957 | 175 |
| Rytko | 1 | 13 | 12 | 251 | 61 |
| POWIAT NOWOTARSKI | 111 | 1160 | 779 | 12902 | 2267 |
| Gminy miejskie: Urban gminas: | | | | | |
| Nowy Targ | 9 | 106 | 106 | 2021 | 374 |

^a Z roku szkolnego 2010/11.

^a For 2010/11 school year.

TABL. 1 (42). **SZKOŁY PODSTAWOWE DLA DZIECI I MŁODZIEŻY W ROKU SZKOLNYM 2011/12 (cd.)**
PRIMARY SCHOOLS FOR CHILDREN AND YOUTH IN THE 2011/12 SCHOOL YEAR (cont.)

| WYSZCZEGÓLNIENIE SPECIFICATION | Szkoły Schools | Pomieszczenia szkolne Classrooms | Oddziały Sections | Uczniowie Pupils | Absolwenci ^a Graduates ^a |
|--|-------------------|--|----------------------|---------------------|---|
| POWIAT NOWOTARSKI (dok.): | | | | | |
| Gminy miejsko-wiejskie: Urban-rural gminas: | | | | | |
| Rabka-Zdrój | 8 | 81 | 50 | 1032 | 190 |
| Szczawnica | 2 | 24 | 20 | 401 | 70 |
| Gminy wiejskie: Rural gminas: | | | | | |
| Czarny Dunajec | 15 | 158 | 100 | 1436 | 241 |
| Czorsztyn | 4 | 64 | 31 | 531 | 95 |
| Jabłonka | 14 | 122 | 88 | 1467 | 241 |
| Krościenko nad Dunajcem | 3 | 41 | 24 | 449 | 71 |
| Lipnica Wielka | 5 | 41 | 30 | 479 | 92 |
| Łapsze Niżne | 7 | 67 | 42 | 602 | 107 |
| Nowy Targ | 19 | 196 | 120 | 1668 | 301 |
| Ochoznica Dolna | 6 | 55 | 37 | 718 | 118 |
| Raba Wyżna | 8 | 118 | 58 | 1033 | 171 |
| Spytkowice | 3 | 25 | 19 | 344 | 63 |
| Szaflary | 8 | 62 | 54 | 721 | 133 |
| POWIAT TATRZAŃSKI | 36 | 411 | 249 | 4125 | 714 |
| Gminy miejskie: Urban gminas: | | | | | |
| Zakopane | 10 | 152 | 84 | 1606 | 286 |
| Gminy wiejskie: Rural gminas: | | | | | |
| Biały Dunajec | 5 | 70 | 29 | 463 | 71 |
| Bukowina Tatrzańska | 10 | 95 | 63 | 836 | 135 |
| Kościelisko | 3 | 31 | 23 | 466 | 91 |
| Poronin | 8 | 63 | 50 | 754 | 131 |
| Miasto na prawach powiatu City with powiat status | | | | | |
| Nowy Sącz | 20 | 307 | 262 | 5168 | 950 |
| Podregion oświęcimski | 264 | 2912 | 2092 | 37231 | 6630 |
| Subregion: | | | | | |
| POWIAT CHRZANOWSKI | 41 | 469 | 356 | 6688 | 1130 |
| Gminy miejsko-wiejskie: Urban-rural gminas: | | | | | |
| Alwernia | 7 | 55 | 46 | 678 | 118 |
| Chrzanów | 11 | 139 | 121 | 2479 | 410 |
| Libiąż | 6 | 76 | 62 | 1285 | 214 |
| Trzebinia | 12 | 160 | 95 | 1739 | 283 |
| Gminy wiejskie: Rural gminas: | | | | | |
| Babice | 5 | 39 | 32 | 507 | 105 |

a Z roku szkolnego 2010/11.

a For 2010/11 school year.

TABL. 1 (42). SZKOŁY PODSTAWOWE DLA DZIECI I MŁODZIEŻY W ROKU SZKOLNYM
2011/12 (cd.)
PRIMARY SCHOOLS FOR CHILDREN AND YOUTH IN THE 2011/12
SCHOOL YEAR (cont.)

| WYSZCZEGÓLNIENIE SPECIFICATION | Szkoły Schools | Pomieszczenia szkolne Classrooms | Oddziały Sections | Uczniowie Pupils | Absolwenci ^a Graduates ^a |
|--|-------------------|--|----------------------|---------------------|---|
| POWIAT OLKUSKI | 52 | 530 | 378 | 6020 | 1024 |
| Gminy miejskie: Urban gminas: | | | | | |
| Bukowno | 2 | 35 | 24 | 451 | 81 |
| Gminy miejsko-wiejskie: Urban-rural gminas: | | | | | |
| Olkusz | 18 | 208 | 161 | 2512 | 427 |
| Wolbrom | 13 | 125 | 79 | 1353 | 232 |
| Gminy wiejskie: Rural gminas: | | | | | |
| Bolesław | 4 | 32 | 30 | 407 | 67 |
| Klucze | 7 | 76 | 49 | 862 | 145 |
| Trzyciąż | 8 | 54 | 35 | 435 | 72 |
| POWIAT OŚWIĘCIMSKI | 49 | 634 | 454 | 8568 | 1561 |
| Gminy miejskie: Urban gminas: | | | | | |
| Oświęcim | 8 | 152 | 116 | 2180 | 397 |
| Gminy miejsko-wiejskie: Urban-rural gminas: | | | | | |
| Brzeszcze | 6 | 106 | 61 | 1172 | 207 |
| Chelmek | 4 | 39 | 33 | 682 | 112 |
| Kęty | 9 | 112 | 95 | 1951 | 360 |
| Zator | 8 | 60 | 41 | 512 | 105 |
| Gminy wiejskie: Rural gminas: | | | | | |
| Osiek | 3 | 33 | 27 | 484 | 89 |
| Oświęcim | 7 | 69 | 50 | 936 | 172 |
| Polanka Wielka | 1 | 16 | 13 | 264 | 53 |
| Przeciszów | 3 | 47 | 18 | 387 | 66 |
| POWIAT SUSKI | 45 | 465 | 321 | 5623 | 1027 |
| Gminy miejskie: Urban gminas: | | | | | |
| Jordanów | 1 | 21 | 16 | 343 | 57 |
| Sucha Beskidzka | 3 | 28 | 24 | 528 | 103 |
| Gminy miejsko-wiejskie: Urban-rural gminas: | | | | | |
| Maków Podhalański | 9 | 100 | 61 | 1066 | 161 |

a Z roku szkolnego 2010/11.

a For 2010/11 school year.

TABL. 1 (42). **SZKOŁY PODSTAWOWE DLA DZIECI I MŁODZIEŻY W ROKU SZKOLNYM 2011/12 (cd.)**
PRIMARY SCHOOLS FOR CHILDREN AND YOUTH IN THE 2011/12 SCHOOL YEAR (cont.)

| WYSZCZEGÓLNIENIE SPECIFICATION | Szkoły Schools | Pomieszczenia szkolne Classrooms | Oddziały Sections | Uczniowie Pupils | Absolwenci ^a Graduates ^a |
|---|-------------------|--|----------------------|---------------------|---|
| POWIAT SUSKI (dok.): | | | | | |
| Gminy wiejskie: <i>Rural gminas:</i> | | | | | |
| Budzów | 7 | 70 | 40 | 685 | 115 |
| Bystra-Sidzina | 3 | 38 | 30 | 529 | 110 |
| Jordanów | 5 | 59 | 42 | 776 | 155 |
| Stryżawa | 7 | 64 | 43 | 719 | 132 |
| Zawoja | 6 | 48 | 42 | 656 | 124 |
| Zembrzyce | 4 | 37 | 24 | 321 | 70 |
| POWIAT WADOWICKI | 77 | 814 | 583 | 10332 | 1888 |
| Gminy miejsko-wiejskie: <i>Urban-rural gminas:</i> | | | | | |
| Andrychów | 10 | 167 | 142 | 2817 | 491 |
| Kalwaria Zebrzydowska | 12 | 139 | 81 | 1330 | 237 |
| Wadowice | 18 | 165 | 136 | 2393 | 410 |
| Gminy wiejskie: <i>Rural gminas:</i> | | | | | |
| Brzeźnica | 8 | 64 | 41 | 619 | 128 |
| Lanckorona | 4 | 32 | 24 | 416 | 71 |
| Mucharz | 3 | 30 | 18 | 310 | 51 |
| Spytkowice | 6 | 50 | 39 | 638 | 138 |
| Stryżów | 4 | 40 | 28 | 454 | 81 |
| Tomice | 6 | 49 | 30 | 517 | 95 |
| Wieprz | 6 | 78 | 44 | 838 | 186 |
| Podregion tarnowski | 245 | 2514 | 1782 | 28522 | 5217 |
| <i>Subregion:</i> | | | | | |
| POWIAT BRZESKI | 53 | 517 | 353 | 5987 | 1125 |
| Gminy miejsko-wiejskie: <i>Urban-rural gminas:</i> | | | | | |
| Brzesko | 11 | 154 | 109 | 2204 | 415 |
| Czchów | 8 | 68 | 46 | 738 | 140 |
| Gminy wiejskie: <i>Rural gminas:</i> | | | | | |
| Borzęcin | 5 | 46 | 33 | 533 | 101 |
| Dębno | 10 | 100 | 60 | 846 | 154 |
| Gnojnik | 5 | 43 | 37 | 602 | 95 |
| Iwkowa | 5 | 41 | 29 | 487 | 88 |
| Szczurowa | 9 | 65 | 39 | 577 | 132 |

a Z roku szkolnego 2010/11.

a For 2010/11 school year.

TABL. 1 (42). SZKOŁY PODSTAWOWE DLA DZIECI I MŁODZIEŻY W ROKU SZKOLNYM
2011/12 (dok.)
PRIMARY SCHOOLS FOR CHILDREN AND YOUTH IN THE 2011/12
SCHOOL YEAR (cont.)

| WYSZCZEGÓLNIENIE SPECIFICATION | Szkoły Schools | Pomieszczenia szkolne Classrooms | Oddziały Sections | Uczniowie Pupils | Absolwenci ^a Graduates ^a |
|--|-------------------|--|----------------------|---------------------|---|
| POWIAT DĄBROWSKI | 35 | 362 | 227 | 3437 | 639 |
| Gminy miejsko-wiejskie: Urban-rural gminas: | | | | | |
| Dąbrowa Tarnowska | 10 | 114 | 74 | 1257 | 218 |
| Szczucin | 8 | 92 | 49 | 762 | 168 |
| Gminy wiejskie: Rural gminas: | | | | | |
| Bolesław | 2 | 18 | 10 | 136 | 24 |
| Gręboszów | 2 | 16 | 9 | 134 | 23 |
| Mędrzechów | 2 | 19 | 13 | 219 | 37 |
| Olesno | 6 | 60 | 41 | 404 | 82 |
| Radgoszcz | 5 | 43 | 31 | 525 | 87 |
| POWIAT TARNOWSKI | 132 | 1248 | 845 | 12953 | 2342 |
| Gminy miejsko-wiejskie: Urban-rural gminas: | | | | | |
| Ciężkowice | 11 | 89 | 60 | 770 | 141 |
| Radłów | 7 | 65 | 48 | 608 | 95 |
| Ryglice | 7 | 61 | 52 | 874 | 154 |
| Tuchów | 13 | 107 | 77 | 1213 | 208 |
| Wojnicz | 7 | 82 | 57 | 936 | 173 |
| Zakliczyn | 8 | 70 | 53 | 789 | 153 |
| Żabno | 10 | 104 | 71 | 1093 | 219 |
| Gminy wiejskie: Rural gminas: | | | | | |
| Gromnik | 7 | 98 | 39 | 583 | 99 |
| Lisia Góra | 11 | 99 | 67 | 988 | 171 |
| Pleśna | 9 | 81 | 53 | 833 | 171 |
| Rzepiennik Strzyżewski | 5 | 43 | 31 | 518 | 85 |
| Skrzyszków | 7 | 76 | 52 | 870 | 158 |
| Szerzyny | 5 | 48 | 33 | 535 | 85 |
| Tarnów | 14 | 136 | 97 | 1568 | 280 |
| Wierzchosławice | 7 | 62 | 35 | 528 | 113 |
| Wietrzychowice | 4 | 27 | 20 | 247 | 37 |
| Miasto na prawach powiatu City with powiat status | | | | | |
| Tarnów | 25 | 387 | 357 | 6145 | 1111 |

a Z roku szkolnego 2010/11.

Źródło: dane Ministerstwa Edukacji Narodowej.

a For 2010/11 school year.

Source: data of the Ministry of National Education.

TABL. 2 (43). **GIMNAZJA DLA DZIECI I MŁODZIEŻY W ROKU SZKOLNYM 2011/12**
LOWER SECONDARY SCHOOLS FOR CHILDREN AND YOUTH IN THE 2011/12
SCHOOL YEAR

| WYSZCZEGÓLNIENIE SPECIFICATION | Szkoły Schools | Pomieszczenia szkolne Classrooms | Oddziały Sections | Uczniowie Pupils | Absolwenci ^a Graduates ^a |
|---|-------------------|--|----------------------|---------------------|---|
| WOJEWÓDZTWO VOIVODSHIP | 744 | 6555 | 5060 | 110334 | 38156 |
| Podregion krakowski <i>Subregion</i> | 156 | 1345 | 1082 | 23634 | 8260 |
| POWIAT BOCHEŃSKI | 35 | 212 | 184 | 3818 | 1331 |
| Gminy miejskie: <i>Urban gminas:</i> | | | | | |
| Bochnia | 3 | 38 | 44 | 1017 | 357 |
| Gminy miejsko-wiejskie: <i>Urban-rural gminas:</i> | | | | | |
| Nowy Wiśnicz | 4 | 32 | 24 | 523 | 173 |
| Gminy wiejskie: <i>Rural gminas:</i> | | | | | |
| Bochnia | 11 | 36 | 36 | 682 | 233 |
| Drwinia | 3 | 12 | 11 | 231 | 72 |
| Lipnica Murowana | 2 | 15 | 13 | 222 | 84 |
| Łapanów | 3 | 11 | 15 | 334 | 117 |
| Rzezawa | 3 | 29 | 17 | 370 | 132 |
| Trzciana | 3 | 24 | 12 | 224 | 85 |
| Żegocina | 3 | 15 | 12 | 215 | 78 |
| POWIAT KRAKOWSKI | 49 | 455 | 364 | 8165 | 2848 |
| Gminy miejsko-wiejskie: <i>Urban-rural gminas:</i> | | | | | |
| Krzeszowice | 5 | 61 | 42 | 921 | 348 |
| Skala | 1 | 15 | 13 | 298 | 76 |
| Skawina | 7 | 67 | 67 | 1490 | 491 |
| Słomniki | 5 | 27 | 26 | 507 | 164 |
| Świątniki Górne | 1 | 18 | 15 | 387 | 107 |
| Gminy wiejskie: <i>Rural gminas:</i> | | | | | |
| Czernichów | 4 | 14 | 20 | 451 | 180 |
| Igołomia-Wawrzeńczyce | 2 | 16 | 12 | 252 | 91 |
| Iwanowice | 4 | 28 | 15 | 289 | 106 |
| Jerzmanowice-Przeginia | 2 | 21 | 18 | 395 | 157 |
| Kocmyrów-Luborzycza | 1 | 20 | 16 | 417 | 141 |
| Liszki | 2 | 29 | 19 | 461 | 150 |
| Michałowice | 3 | 25 | 14 | 281 | 120 |
| Mogilany | 2 | 22 | 11 | 288 | 123 |
| Sułoszowa | 1 | 13 | 9 | 213 | 69 |

a Z roku szkolnego 2010/11.

a For 2010/11 school year.

TABL. 2 (43). **GINNAZJA DLA DZIECI I MŁODZIEŻY W ROKU SZKOLNYM 2011/12 (cd.)**
LOWER SECONDARY SCHOOLS FOR CHILDREN AND YOUTH IN THE 2011/12
SCHOOL YEAR (cont.)

| WYSZCZEGÓLNIENIE SPECIFICATION | Szkoły Schools | Pomieszczenia szkolne Classrooms | Oddziały Sections | Uczniowie Pupils | Absolwenci ^a Graduates ^a |
|--|-------------------|--|----------------------|---------------------|---|
| POWIAT KRAKOWSKI (dok.) | | | | | |
| Gminy wiejskie (dok.): <i>Rural gminas (cont.):</i> | | | | | |
| Wielka Wieś | 2 | 23 | 13 | 266 | 81 |
| Zabierzów | 3 | 29 | 28 | 645 | 225 |
| Zielonki | 4 | 27 | 26 | 604 | 219 |
| POWIAT MIECHOWSKI | 11 | 94 | 73 | 1603 | 600 |
| Gminy miejsko-wiejskie: <i>Urban-rural gminas:</i> | | | | | |
| Miechów | 4 | 32 | 28 | 616 | 226 |
| Gminy wiejskie: <i>Rural gminas:</i> | | | | | |
| Charsznica | 2 | 15 | 13 | 283 | 96 |
| Gołcza | 1 | 11 | 7 | 175 | 73 |
| Kozłów | 1 | 7 | 6 | 106 | 40 |
| Książ Wielki | 1 | 12 | 8 | 205 | 73 |
| Raławice | 1 | 10 | 6 | 114 | 37 |
| Słaboszów | 1 | 7 | 5 | 104 | 55 |
| POWIAT MYŚLENICKI | 29 | 273 | 219 | 4735 | 1649 |
| Gminy miejsko-wiejskie: <i>Urban-rural gminas:</i> | | | | | |
| Dobczyce | 1 | 26 | 22 | 548 | 205 |
| Myślenice | 9 | 100 | 74 | 1642 | 555 |
| Sułkowice | 3 | 24 | 25 | 527 | 194 |
| Gminy wiejskie: <i>Rural gminas:</i> | | | | | |
| Lubień | 4 | 27 | 21 | 412 | 133 |
| Pcim | 3 | 31 | 21 | 421 | 165 |
| Raciechowice | 3 | 11 | 12 | 232 | 79 |
| Siepraw | 1 | 14 | 13 | 307 | 98 |
| Tokarnia | 2 | 24 | 19 | 394 | 123 |
| Wiśniowa | 3 | 16 | 12 | 252 | 97 |
| POWIAT PROSZOWICKI | 13 | 113 | 70 | 1500 | 515 |
| Gminy miejsko-wiejskie: <i>Urban-rural gminas:</i> | | | | | |
| Nowe Brzesko | 2 | 12 | 11 | 197 | 75 |
| Proszowice | 5 | 46 | 28 | 633 | 225 |
| Gminy wiejskie: <i>Rural gminas:</i> | | | | | |
| Koniusza | 2 | 20 | 12 | 299 | 93 |
| Koszyce | 1 | 7 | 8 | 168 | 51 |
| Pałecznicza | 2 | 15 | 6 | 106 | 38 |
| Radziemice | 1 | 13 | 5 | 97 | 33 |

^a Z roku szkolnego 2010/11.

^a For 2010/11 school year.

TABL. 2 (43). **GIMNAZJA DLA DZIECI I MŁODZIEŻY W ROKU SZKOLNYM 2011/12 (cd.)**
LOWER SECONDARY SCHOOLS FOR CHILDREN AND YOUTH IN THE 2011/12
SCHOOL YEAR (cont.)

| WYSZCZEGÓLNIENIE SPECIFICATION | Szkoły Schools | Pomieszczenia szkolne Classrooms | Oddziały Sections | Uczniowie Pupils | Absolwenci ^a Graduates ^a |
|---|-------------------|--|----------------------|---------------------|---|
| POWIAT WIELICKI | 19 | 198 | 172 | 3813 | 1317 |
| Gminy miejsko-wiejskie: <i>Urban-rural gminas:</i> | | | | | |
| Niepołomice | 5 | 56 | 47 | 973 | 317 |
| Wieliczka | 7 | 71 | 68 | 1521 | 566 |
| Gminy wiejskie: <i>Rural gminas:</i> | | | | | |
| Biskupice | 1 | 14 | 12 | 242 | 75 |
| Gdów | 2 | 34 | 28 | 730 | 255 |
| Klaj | 4 | 23 | 17 | 347 | 104 |
| Podregion m. Kraków <i>Subregion</i> | 106 | 1108 | 848 | 18451 | 6248 |
| Miasto na prawach powiatu <i>City with powiat status</i> | | | | | |
| Kraków | 106 | 1108 | 848 | 18451 | 6248 |
| Podregion nowosądecki <i>Subregion</i> | 221 | 1805 | 1404 | 30604 | 10546 |
| POWIAT GORLIICKI | 37 | 287 | 194 | 3921 | 1366 |
| Gminy miejskie: <i>Urban gminas:</i> | | | | | |
| Gorlice | 5 | 49 | 32 | 865 | 271 |
| Gminy miejsko-wiejskie: <i>Urban-rural gminas:</i> | | | | | |
| Biecz | 6 | 69 | 30 | 547 | 204 |
| Bobowa | 3 | 16 | 19 | 406 | 120 |
| Gminy wiejskie: <i>Rural gminas:</i> | | | | | |
| Gorlice | 11 | 49 | 44 | 700 | 258 |
| Lipinki | 3 | 26 | 12 | 252 | 90 |
| Łużna | 2 | 18 | 18 | 319 | 115 |
| Moszczenica | 2 | 15 | 10 | 188 | 70 |
| Ropa | 1 | 10 | 9 | 197 | 68 |
| Sękowa | 2 | 9 | 9 | 168 | 69 |
| Uście Gorlickie | 2 | 26 | 11 | 279 | 101 |
| POWIAT LIMANOWSKI | 39 | 312 | 237 | 5582 | 1885 |
| Gminy miejskie: <i>Urban gminas:</i> | | | | | |
| Limanowa | 4 | 10 | 33 | 792 | 304 |
| Mszana Dolna | 3 | 14 | 19 | 417 | 126 |
| Gminy wiejskie: <i>Rural gminas:</i> | | | | | |
| Dobra | 4 | 33 | 21 | 421 | 130 |
| Jodłownik | 4 | 37 | 14 | 341 | 109 |
| Kamienica | 2 | 13 | 15 | 356 | 123 |

a Z roku szkolnego 2010/11.

a For 2010/11 school year.

TABL. 2 (43). **GIMNAZJA DLA DZIECI I MŁODZIEŻY W ROKU SZKOLNYM 2011/12 (cd.)**
LOWER SECONDARY SCHOOLS FOR CHILDREN AND YOUTH IN THE 2011/12
SCHOOL YEAR (cont.)

| WYSZCZEGÓLNIENIE SPECIFICATION | Szkoły Schools | Pomieszczenia szkolne Classrooms | Oddziały Sections | Uczniowie Pupils | Absolwenci ^a Graduates ^a |
|--|-------------------|--|----------------------|---------------------|---|
| POWIAT LIMANOWSKI (dok.) | | | | | |
| Gminy wiejskie (dok.): <i>Rural gminas (cont.):</i> | | | | | |
| Laskowa | 2 | 29 | 15 | 379 | 113 |
| Limanowa | 7 | 51 | 33 | 785 | 250 |
| Łukowica | 2 | 32 | 15 | 421 | 159 |
| Mszana Dolna | 4 | 38 | 28 | 720 | 243 |
| Niedźwiedź | 4 | 23 | 16 | 319 | 121 |
| Słupnice | 1 | 15 | 14 | 338 | 100 |
| Tymbark | 2 | 17 | 14 | 293 | 107 |
| POWIAT NOWOSĄDECKI | 56 | 476 | 391 | 8769 | 2996 |
| Gminy miejskie: <i>Urban gminas:</i> | | | | | |
| Grybów | 1 | 14 | 13 | 299 | 101 |
| Gminy miejsko-wiejskie: <i>Urban-rural gminas:</i> | | | | | |
| Krynica-Zdrój | 3 | 41 | 27 | 572 | 218 |
| Muszyń | 3 | 32 | 18 | 440 | 162 |
| Piwniczna-Zdrój | 2 | 32 | 18 | 390 | 135 |
| Stary Sącz | 5 | 48 | 40 | 938 | 286 |
| Gminy wiejskie: <i>Rural gminas:</i> | | | | | |
| Chelmieć | 9 | 64 | 54 | 1167 | 379 |
| Gródek nad Dunajcem | 5 | 18 | 18 | 410 | 155 |
| Grybów | 7 | 48 | 44 | 1083 | 394 |
| Kamionka Wielka | 6 | 25 | 24 | 440 | 148 |
| Korzenna | 5 | 31 | 28 | 620 | 221 |
| Łabowa | 1 | 13 | 10 | 233 | 91 |
| Łącko | 3 | 30 | 32 | 680 | 219 |
| Łososina Dolna | 2 | 32 | 22 | 488 | 144 |
| Nawojowa | 1 | 12 | 15 | 354 | 115 |
| Podegrodzie | 2 | 23 | 20 | 495 | 185 |
| Rytro | 1 | 13 | 8 | 160 | 43 |
| POWIAT NOWOTARSKI | 52 | 451 | 336 | 7189 | 2480 |
| Gminy miejskie: <i>Urban gminas:</i> | | | | | |
| Nowy Targ | 4 | 48 | 55 | 1140 | 363 |

^a Z roku szkolnego 2010/11.

^a For 2010/11 school year.

TABL. 2 (43). **GIMNAZJA DLA DZIECI I MŁODZIEŻY W ROKU SZKOLNYM 2011/12 (cd.)**
LOWER SECONDARY SCHOOLS FOR CHILDREN AND YOUTH IN THE 2011/12
SCHOOL YEAR (cont.)

| WYSZCZEGÓLNIENIE SPECIFICATION | Szkoły Schools | Pomieszczenia szkolne Classrooms | Oddziały Sections | Uczniowie Pupils | Absolwenci ^a Graduates ^a |
|---|-------------------|--|----------------------|---------------------|---|
| POWIAT NOWOTARSKI (dok.): | | | | | |
| Gminy miejsko-wiejskie: <i>Urban-rural gminas:</i> | | | | | |
| Rabka-Zdrój | 7 | 34 | 31 | 676 | 210 |
| Szczawnica | 1 | 17 | 9 | 205 | 99 |
| Gminy wiejskie: <i>Rural gminas:</i> | | | | | |
| Czarny Dunajec | 7 | 61 | 41 | 779 | 271 |
| Czorsztyn | 2 | 24 | 15 | 298 | 103 |
| Jabłonka | 7 | 41 | 34 | 760 | 281 |
| Krościenko nad Dunajcem | 2 | 20 | 11 | 233 | 79 |
| Lipnica Wielka | 1 | 14 | 11 | 266 | 88 |
| Łapsze Niżne | 2 | 23 | 13 | 321 | 128 |
| Nowy Targ | 6 | 68 | 43 | 999 | 322 |
| Ochotnica Dolna | 3 | 25 | 18 | 374 | 145 |
| Raba Wyżna | 2 | 32 | 22 | 536 | 167 |
| Spytkowice | 1 | 12 | 9 | 202 | 60 |
| Szaflary | 7 | 32 | 24 | 400 | 164 |
| POWIAT TATRZAŃSKI | 23 | 113 | 115 | 2185 | 741 |
| Gminy miejskie: <i>Urban gminas:</i> | | | | | |
| Zakopane | 9 | 53 | 47 | 880 | 286 |
| Gminy wiejskie: <i>Rural gminas:</i> | | | | | |
| Biały Dunajec | 4 | 7 | 14 | 224 | 72 |
| Bukowina Tatrzańska | 3 | 19 | 19 | 437 | 139 |
| Kościelisko | 3 | 14 | 13 | 253 | 100 |
| Poronin | 4 | 20 | 22 | 391 | 144 |
| Miasto na prawach powiatu <i>City with powiat status</i> | | | | | |
| Nowy Sącz | 14 | 166 | 131 | 2958 | 1078 |
| Podregion oświęcimski | 148 | 1329 | 974 | 21013 | 7210 |
| <i>Subregion:</i> | | | | | |
| POWIAT CHRZANOWSKI | 22 | 240 | 154 | 3615 | 1174 |
| Gminy miejsko-wiejskie: <i>Urban-rural gminas:</i> | | | | | |
| Alwernia | 3 | 31 | 17 | 370 | 123 |
| Chrzanów | 7 | 88 | 62 | 1440 | 427 |
| Libiąż | 4 | 44 | 25 | 635 | 231 |
| Trzebinia | 4 | 57 | 33 | 853 | 279 |
| Gminy wiejskie: <i>Rural gminas:</i> | | | | | |
| Babice | 4 | 20 | 17 | 317 | 114 |

a Z roku szkolnego 2010/11.

a For 2010/11 school year.

TABL. 2 (43). **GIMNAZJA DLA DZIECI I MŁODZIEŻY W ROKU SZKOLNYM 2011/12 (cd.)**
LOWER SECONDARY SCHOOLS FOR CHILDREN AND YOUTH IN THE 2011/12
SCHOOL YEAR (cont.)

| WYSZCZEGÓLNIENIE SPECIFICATION | Szkoły Schools | Pomieszczenia szkolne Classrooms | Oddziały Sections | Uczniowie Pupils | Absolwenci ^a Graduates ^a |
|--|-------------------|--|----------------------|---------------------|---|
| POWIAT OLKUSKI | 23 | 230 | 157 | 3509 | 1200 |
| Gminy miejskie: Urban gminas: | | | | | |
| Bukowno | 2 | 9 | 13 | 277 | 109 |
| Gminy miejsko-wiejskie: Urban-rural gminas: | | | | | |
| Olkusz | 6 | 105 | 65 | 1491 | 516 |
| Wolbrom | 7 | 59 | 32 | 749 | 257 |
| Gminy wiejskie: Rural gminas: | | | | | |
| Bolesław | 3 | 14 | 14 | 254 | 78 |
| Kłucze | 2 | 30 | 22 | 456 | 155 |
| Trzyciąż | 3 | 13 | 11 | 282 | 85 |
| POWIAT OŚWIĘCIMSKI | 33 | 316 | 237 | 4985 | 1689 |
| Gminy miejskie: Urban gminas: | | | | | |
| Oświęcim | 8 | 89 | 69 | 1307 | 407 |
| Gminy miejsko-wiejskie: Urban-rural gminas: | | | | | |
| Brzeszcze | 2 | 35 | 25 | 592 | 194 |
| Chelmek | 4 | 31 | 15 | 352 | 130 |
| Kęty | 8 | 59 | 49 | 1147 | 393 |
| Zator | 4 | 29 | 18 | 309 | 112 |
| Gminy wiejskie: Rural gminas: | | | | | |
| Osiek | 1 | 14 | 14 | 300 | 104 |
| Oświęcim | 2 | 36 | 28 | 617 | 217 |
| Polanka Wielka | 1 | 11 | 8 | 145 | 57 |
| Przeciszów | 3 | 12 | 11 | 216 | 75 |
| POWIAT SUSKI | 23 | 196 | 151 | 3195 | 1189 |
| Gminy miejskie: Urban gminas: | | | | | |
| Jordanów | 1 | 15 | 8 | 184 | 74 |
| Sucha Beskidzka | 1 | 22 | 13 | 306 | 127 |
| Gminy miejsko-wiejskie: Urban-rural gminas: | | | | | |
| Maków Podhalański | 5 | 40 | 28 | 539 | 225 |

a Z roku szkolnego 2010/11.

a For 2010/11 school year.

TABL. 2 (43). **GIMNAZJA DLA DZIECI I MŁODZIEŻY W ROKU SZKOLNYM 2011/12 (cd.)**
LOWER SECONDARY SCHOOLS FOR CHILDREN AND YOUTH IN THE 2011/12
SCHOOL YEAR (cont.)

| WYSZCZEGÓLNIENIE SPECIFICATION | Szkoły Schools | Pomieszczenia szkolne Classrooms | Oddziały Sections | Uczniowie Pupils | Absolwenci ^a Graduates ^a |
|---|-------------------|--|----------------------|---------------------|---|
| POWIAT SUSKI (dok.): | | | | | |
| Gminy wiejskie: <i>Rural gminas:</i> | | | | | |
| Budzów | 1 | 14 | 17 | 384 | 119 |
| Bystra-Sidzina | 2 | 20 | 14 | 310 | 115 |
| Jordanów | 5 | 19 | 23 | 473 | 168 |
| Stryżawa | 3 | 33 | 21 | 443 | 155 |
| Zawoja | 3 | 17 | 15 | 354 | 126 |
| Zembrzyce | 2 | 16 | 12 | 202 | 80 |
| POWIAT WADOWICKI | 47 | 347 | 275 | 5709 | 1958 |
| Gminy miejsko-wiejskie: <i>Urban-rural gminas:</i> | | | | | |
| Andrychów | 9 | 99 | 69 | 1446 | 526 |
| Kalwaria Zebrzydowska | 8 | 49 | 35 | 723 | 260 |
| Wadowice | 13 | 86 | 68 | 1393 | 462 |
| Gminy wiejskie: <i>Rural gminas:</i> | | | | | |
| Brzeźnica | 2 | 21 | 18 | 420 | 128 |
| Lanckorona | 3 | 12 | 14 | 233 | 67 |
| Mucharz | 1 | 10 | 6 | 116 | 50 |
| Spytkowice | 3 | 19 | 18 | 393 | 137 |
| Stryków | 1 | 12 | 11 | 228 | 77 |
| Tomice | 1 | 19 | 12 | 293 | 91 |
| Wieprz | 6 | 20 | 24 | 464 | 160 |
| Podregion tarnowski | 113 | 968 | 752 | 16632 | 5892 |
| <i>Subregion:</i> | | | | | |
| POWIAT BRZESKI | 25 | 218 | 165 | 3588 | 1257 |
| Gminy miejsko-wiejskie: <i>Urban-rural gminas:</i> | | | | | |
| Brzesko | 4 | 72 | 59 | 1299 | 464 |
| Czchów | 7 | 26 | 26 | 464 | 166 |
| Gminy wiejskie: <i>Rural gminas:</i> | | | | | |
| Borzęcin | 3 | 25 | 13 | 326 | 137 |
| Dębno | 5 | 24 | 27 | 591 | 182 |
| Gnojnik | 2 | 22 | 14 | 303 | 95 |
| Iwkowa | 2 | 17 | 12 | 274 | 94 |
| Szczurowa | 2 | 32 | 14 | 331 | 119 |

a Z roku szkolnego 2010/11.

a For 2010/11 school year.

TABL. 2 (43). **GIMNAZJA DLA DZIECI I MŁODZIEŻY W ROKU SZKOLNYM 2011/12 (dok.)**
LOWER SECONDARY SCHOOLS FOR CHILDREN AND YOUTH IN THE 2011/12
SCHOOL YEAR (cont.)

| WYSZCZEGÓLNIENIE SPECIFICATION | Szkoły Schools | Pomieszczenia szkolne Classrooms | Oddziały Sections | Uczniowie Pupils | Absolwenci ^a Graduates ^a |
|---|-------------------|--|----------------------|---------------------|---|
| POWIAT DĄBROWSKI | 12 | 128 | 91 | 2077 | 746 |
| Gminy miejsko-wiejskie: <i>Urban-rural gminas:</i> | | | | | |
| Dąbrowa Tarnowska | 3 | 38 | 28 | 717 | 255 |
| Szczucin | 3 | 32 | 19 | 453 | 160 |
| Gminy wiejskie: <i>Rural gminas:</i> | | | | | |
| Bolesław | 1 | 10 | 4 | 79 | 32 |
| Gręboszów | 1 | 7 | 5 | 98 | 34 |
| Mędrzechów | 1 | 8 | 6 | 142 | 51 |
| Olesno | 1 | 13 | 12 | 271 | 104 |
| Radgoszcz | 2 | 20 | 17 | 317 | 110 |
| POWIAT TARNOWSKI | 55 | 433 | 337 | 7263 | 2627 |
| Gminy miejsko-wiejskie: <i>Urban-rural gminas:</i> | | | | | |
| Ciężkowice | 5 | 30 | 25 | 473 | 167 |
| Radłów | 4 | 26 | 20 | 356 | 129 |
| Ryglice | 3 | 27 | 21 | 489 | 184 |
| Tuchów | 5 | 26 | 28 | 662 | 249 |
| Wojnicz | 5 | 42 | 27 | 516 | 173 |
| Zakliczyn | 2 | 23 | 21 | 496 | 174 |
| Żabno | 5 | 46 | 29 | 646 | 253 |
| Gminy wiejskie: <i>Rural gminas:</i> | | | | | |
| Gromnik | 3 | 21 | 17 | 350 | 126 |
| Lisia Góra | 4 | 32 | 23 | 497 | 179 |
| Pleśna | 2 | 27 | 17 | 408 | 154 |
| Rzepiennik Strzyżewski | 3 | 14 | 12 | 285 | 103 |
| Skrzyszów | 3 | 35 | 25 | 533 | 204 |
| Szerzyny | 3 | 19 | 17 | 333 | 97 |
| Tarnów | 5 | 40 | 33 | 771 | 270 |
| Wierzchosławice | 1 | 17 | 14 | 304 | 114 |
| Wietrzychowice | 2 | 8 | 8 | 144 | 51 |
| Miasto na prawach powiatu <i>City with powiat status</i> | | | | | |
| Tarnów | 21 | 189 | 159 | 3704 | 1262 |

^a Z roku szkolnego 2010/11.

Źródło: dane Ministerstwa Edukacji Narodowej.

^a For 2010/11 school year.

Source: data of the Ministry of National Education.

TABL. 3 (44). **ZASADNICZE SZKOŁY ZAWODOWE^a DLA MŁODZIEŻY W ROKU SZKOLNYM 2011/12**
BASIC VOCATIONAL SCHOOLS^a FOR YOUTH IN THE 2011/12 SCHOOL YEAR

| WYSZCZEGÓLNIENIE SPECIFICATION | Szkoły Schools | Oddziały Sections | Uczniowie Students | | Absolwenci ^b Graduates ^b |
|--|-------------------|----------------------|-----------------------|-------------------------------------|---|
| | | | ogółem total | w tym klasa I of which 1st grade | |
| WOJEWÓDZTWO VOIVODSHIP | 190 | 1118 | 22199 | 8394 | 7987 |
| Podregion krakowski Subregion | 31 | 151 | 3572 | 1302 | 1317 |
| Powiaty: Powiats: | | | | | |
| bocheński | 8 | 39 | 874 | 318 | 280 |
| krakowski | 6 | 27 | 579 | 240 | 206 |
| miechowski | 3 | 8 | 163 | 66 | 54 |
| myślenicki | 8 | 47 | 1148 | 387 | 467 |
| proszowicki | 3 | 11 | 311 | 108 | 93 |
| wielicki | 3 | 19 | 497 | 183 | 217 |
| Podregion m. Kraków Subregion | 37 | 200 | 3521 | 1418 | 1126 |
| Miasto na prawach powiatu City with powiat status | | | | | |
| Kraków | 37 | 200 | 3521 | 1418 | 1126 |
| Podregion nowosądecki Subregion | 58 | 384 | 7107 | 2644 | 2716 |
| Powiaty: Powiats: | | | | | |
| gorlicki | 10 | 39 | 800 | 267 | 305 |
| limanowski | 10 | 44 | 1225 | 442 | 487 |
| nowosądecki | 9 | 40 | 983 | 398 | 296 |
| nowotarski | 14 | 144 | 1972 | 761 | 748 |
| tatrzański | 4 | 25 | 615 | 282 | 242 |
| Miasto na prawach powiatu City with powiat status | | | | | |
| Nowy Sącz | 11 | 92 | 1512 | 494 | 638 |
| Podregion oświęcimski Subregion | 32 | 182 | 4124 | 1629 | 1501 |
| Powiaty: Powiats: | | | | | |
| chrzanowski | 4 | 23 | 417 | 190 | 105 |
| olkuski | 5 | 21 | 494 | 197 | 157 |
| oświęcimski | 7 | 62 | 1407 | 567 | 490 |
| suski | 4 | 26 | 669 | 282 | 247 |
| wadowicki | 12 | 50 | 1137 | 393 | 502 |
| Podregion tarnowski Subregion | 32 | 201 | 3875 | 1401 | 1327 |
| Powiaty: Powiats: | | | | | |
| brzeski | 6 | 38 | 862 | 294 | 304 |
| dąbrowski | 3 | 22 | 532 | 194 | 204 |
| tarnowski | 10 | 37 | 881 | 281 | 328 |
| Miasto na prawach powiatu City with powiat status | | | | | |
| Tarnów | 13 | 104 | 1600 | 632 | 491 |

^a Łącznie ze szkołami specjalnymi przysposabiającymi do pracy. ^b Z roku szkolnego 2010/11.

Ź r ó d ł o: dane Ministerstwa Edukacji Narodowej.

^a Including special job-training schools. ^b For 2010/11 school year.

S o u r c e: data of the Ministry of National Education.

TABL. 4 (45). LICEA OGÓLNOKSZTAŁCĄCE^a DLA MŁODZIEŻY W ROKU SZKOLNYM 2011/12
 GENERAL SECONDARY SCHOOLS^a FOR YOUTH IN THE 2011/12 SCHOOL
 YEAR

| WYSZCZEGÓLNIENIE SPECIFICATION | Szkoły Schools | Pomieszczenia Classrooms | Oddziały Sections | Uczniowie Students | Absolwenci ^b Graduates ^b |
|--|-------------------|-----------------------------|----------------------|-----------------------|---|
| WOJEWÓDZTWO VOIVODSHIP | 201 | 2895 | 1995 | 56662 | 19808 |
| Podregion krakowski Subregion | 24 | 325 | 233 | 6622 | 2264 |
| Powiaty: Powiats: | | | | | |
| bocheński | 6 | 57 | 62 | 1733 | 556 |
| krakowski | 6 | 91 | 56 | 1428 | 472 |
| miechowski | 3 | 20 | 19 | 596 | 192 |
| myślenicki | 3 | 72 | 54 | 1676 | 628 |
| proszowicki | 2 | 12 | 10 | 243 | 114 |
| wielicki | 4 | 73 | 32 | 946 | 302 |
| Podregion m. Kraków Subregion | 55 | 858 | 614 | 17800 | 6115 |
| Miasto na prawach powiatu City with powiat status | | | | | |
| Kraków | 55 | 858 | 614 | 17800 | 6115 |
| Podregion nowosądecki Subregion | 48 | 631 | 497 | 13815 | 4677 |
| Powiaty: Powiats: | | | | | |
| gorlicki | 4 | 75 | 58 | 1741 | 606 |
| limanowski | 7 | 100 | 77 | 2163 | 769 |
| nowosądecki | 7 | 92 | 62 | 1659 | 591 |
| nowotarski | 12 | 168 | 111 | 2896 | 947 |
| tatrzański | 5 | 40 | 27 | 612 | 219 |
| Miasto na prawach powiatu City with powiat status | | | | | |
| Nowy Sącz | 13 | 156 | 162 | 4744 | 1545 |
| Podregion oświęcimski Subregion | 37 | 637 | 352 | 9980 | 3623 |
| Powiaty: Powiats: | | | | | |
| chrzanowski | 6 | 126 | 60 | 1633 | 649 |
| olkuski | 7 | 124 | 68 | 2115 | 786 |
| oświęcimski | 10 | 229 | 96 | 2650 | 1002 |
| suski | 5 | 69 | 46 | 1305 | 450 |
| wadowicki | 9 | 89 | 82 | 2277 | 736 |
| Podregion tarnowski Subregion | 37 | 444 | 299 | 8445 | 3129 |
| Powiaty: Powiats: | | | | | |
| brzeski | 5 | 50 | 32 | 898 | 358 |
| dąbrowski | 3 | 37 | 31 | 817 | 337 |
| tarnowski | 10 | 114 | 47 | 1115 | 439 |
| Miasto na prawach powiatu City with powiat status | | | | | |
| Tarnów | 19 | 243 | 189 | 5615 | 1995 |

^a Łącznie z liceami uzupełniającymi. ^b Z roku szkolnego 2010/11.

Ź r ó d ł o: dane Ministerstwa Edukacji Narodowej.

^a Including supplementary general secondary schools. ^b For 2010/11 school year.

S o u r c e: data of the Ministry of National Education.

TABL. 5 (46). **LICEA PROFILOWANE DLA MŁODZIEŻY W ROKU SZKOLNYM 2011/12**
SPECIALIZED SECONDARY SCHOOLS FOR YOUTH IN THE 2011/12 SCHOOL YEAR

| WYSZCZEGÓLNIENIE SPECIFICATION | Szkoły Schools | Oddziały Sections | Uczniowie | Students | Absolwenci ^a Graduates ^a |
|--|-------------------|----------------------|-----------------|--|---|
| | | | ogółem total | w tym klasa I of which 1st grade | |
| WOJEWÓDZTWO VOIVODSHIP | 28 | 77 | 1806 | 401 | 941 |
| Podregion krakowski Subregion | 9 | 25 | 546 | 119 | 245 |
| Powiaty: Powiats: | | | | | |
| bocheński | 2 | 5 | 110 | 45 | 41 |
| krakowski | 2 | 8 | 192 | 17 | 88 |
| miechowski | 3 | 7 | 137 | 41 | 76 |
| myślenicki | 1 | 2 | 49 | - | 29 |
| proszowicki | 1 | 3 | 58 | 16 | 11 |
| Podregion m. Kraków Subregion | 8 | 18 | 435 | 110 | 256 |
| Miasto na prawach powiatu City with powiat status | | | | | |
| Kraków | 8 | 18 | 435 | 110 | 256 |
| Podregion nowosądecki Subregion | 3 | 16 | 401 | 112 | 181 |
| Powiaty: Powiats: | | | | | |
| nowotarski | 3 | 16 | 401 | 112 | 158 |
| Miasto na prawach powiatu City with powiat status | | | | | |
| Nowy Sącz | - | - | - | - | 23 |
| Podregion oświęcimski Subregion | 8 | 18 | 424 | 60 | 259 |
| Powiaty: Powiats: | | | | | |
| olkuski | 2 | 4 | 105 | - | 52 |
| oświęcimski | 4 | 6 | 113 | 9 | 99 |
| suski | 1 | 3 | 72 | 24 | 30 |
| wadowicki | 1 | 5 | 134 | 27 | 78 |

^a Z roku szkolnego 2010/11.

U w a g a. W podregionach i powiatach, których nie wyszczególniono nie występuje dany typ szkolnictwa.

Ź r ó d ł o: dane Ministerstwa Edukacji Narodowej.

^a For 2010/11 school year.

N o t e. In subregions and powiats which are not listed, given type of education does not exist.

S o u r c e: data of the Ministry of National Education.

TABL. 6 (47). **TECHNIKA^a DLA MŁODZIEŻY W ROKU SZKOLNYM 2011/12**
TECHNICAL SECONDARY SCHOOLS^a FOR YOUTH IN THE 2011/12 SCHOOL YEAR

| WYSZCZEGÓLNIENIE SPECIFICATION | Szkoły Schools | Oddziały Sections | Uczniowie Students | | Absolwenci ^b Graduates ^b |
|---|-------------------|----------------------|-----------------------|--|---|
| | | | ogółem total | w tym klasa I of which 1st grade | |
| WOJEWÓDZTWO VOIVODSHIP | 188 | 2224 | 51212 | 13659 | 12369 |
| Podregion krakowski <i>Subregion</i> | 32 | 328 | 7998 | 2174 | 2117 |
| Powiaty: <i>Powiats:</i> | | | | | |
| bocheński | 6 | 86 | 2100 | 521 | 547 |
| krakowski | 5 | 40 | 938 | 302 | 230 |
| miechowski | 3 | 48 | 1173 | 297 | 349 |
| myślenicki | 8 | 97 | 2449 | 667 | 666 |
| proszowicki | 7 | 21 | 402 | 126 | 101 |
| wielicki | 3 | 36 | 936 | 261 | 224 |
| Podregion m. Kraków <i>Subregion</i> | 35 | 595 | 11375 | 2960 | 2550 |
| Miasto na prawach powiatu <i>City with powiat status</i> | | | | | |
| Kraków | 35 | 595 | 11375 | 2960 | 2550 |
| Podregion nowosądecki <i>Subregion</i> | 60 | 564 | 14426 | 3803 | 3337 |
| Powiaty: <i>Powiats:</i> | | | | | |
| gorlicki | 10 | 92 | 2489 | 630 | 661 |
| limanowski | 8 | 83 | 2428 | 643 | 574 |
| nowosądecki | 9 | 102 | 2328 | 609 | 417 |
| nowotarski | 8 | 88 | 2157 | 596 | 419 |
| tatrzański | 11 | 59 | 1694 | 403 | 416 |
| Miasto na prawach powiatu <i>City with powiat status</i> | | | | | |
| Nowy Sącz | 14 | 140 | 3330 | 922 | 850 |
| Podregion oświęcimski <i>Subregion</i> | 32 | 383 | 9436 | 2527 | 2469 |
| Powiaty: <i>Powiats:</i> | | | | | |
| chrzanowski | 4 | 54 | 1374 | 383 | 334 |
| olkuski | 7 | 66 | 1635 | 460 | 441 |
| oświęcimski | 8 | 96 | 2367 | 590 | 627 |
| suski | 4 | 60 | 1469 | 389 | 392 |
| wadowicki | 9 | 107 | 2591 | 705 | 675 |
| Podregion tarnowski <i>Subregion</i> | 29 | 354 | 7977 | 2195 | 1896 |
| Powiaty: <i>Powiats:</i> | | | | | |
| brzeski | 5 | 53 | 1425 | 406 | 326 |
| dąbrowski | 4 | 21 | 515 | 134 | 130 |
| tarnowski | 7 | 63 | 1542 | 399 | 438 |
| Miasto na prawach powiatu <i>City with powiat status</i> | | | | | |
| Tarnów | 13 | 217 | 4495 | 1256 | 1002 |

^a Łącznie z ogólnokształcącymi szkołami artystycznymi dającymi uprawnienia zawodowe i technikami uzupełniającymi.
^b Z roku szkolnego 2010/11.

Źródło: dane Ministerstwa Edukacji Narodowej.

^a Including general art schools leading to professional certification and supplementary technical secondary schools.
^b For 2010/11 school year.

Source: data of the Ministry of National Education.

TABL. 7 (48). **SZKOŁY POLICEALNE W ROKU SZKOLNYM 2011/12**
POST-SECONDARY SCHOOLS IN THE 2011/12 SCHOOL YEAR

| WYSZCZEGÓLNIENIE SPECIFICATION | Szkoły Schools | Oddziały Sections | Uczniowie Students | Absolwenci ^a Graduates ^a |
|--|-------------------|----------------------|-----------------------|---|
| WOJEWÓDZTWO VOIVODSHIP | 221 | 1060 | 26819 | 6827 |
| Podregion krakowski Subregion | 21 | 58 | 1098 | 373 |
| Powiaty: Powiats: | | | | |
| bocheński | 4 | 14 | 179 | 128 |
| krakowski | 5 | 16 | 351 | 35 |
| miechowski | 5 | 14 | 326 | 84 |
| myślenicki | 3 | 6 | 122 | 85 |
| proszowicki | 2 | 4 | 42 | 24 |
| wielicki | 2 | 4 | 78 | 17 |
| Podregion m. Kraków Subregion | 85 | 591 | 15887 | 4170 |
| Miasto na prawach powiatu City with powiat status | | | | |
| Kraków | 85 | 591 | 15887 | 4170 |
| Podregion nowosądecki Subregion | 45 | 160 | 3676 | 861 |
| Powiaty: Powiats: | | | | |
| gorlicki | 6 | 16 | 327 | 122 |
| limanowski | 1 | 6 | 98 | 26 |
| nowosądecki | - | - | - | 36 |
| nowotarski | 10 | 37 | 914 | 149 |
| tatrzański | 2 | 11 | 137 | 30 |
| Miasto na prawach powiatu City with powiat status | | | | |
| Nowy Sącz | 26 | 90 | 2200 | 498 |
| Podregion oświęcimski Subregion | 38 | 119 | 2566 | 655 |
| Powiaty: Powiats: | | | | |
| chrzanowski | 4 | 17 | 445 | 89 |
| olkuski | 5 | 13 | 219 | 63 |
| oświęcimski | 17 | 50 | 1473 | 329 |
| suski | 8 | 32 | 316 | 152 |
| wadowicki | 4 | 7 | 113 | 22 |
| Podregion tarnowski Subregion | 32 | 132 | 3592 | 768 |
| Powiaty: Powiats: | | | | |
| brzeski | 3 | 6 | 90 | - |
| dąbrowski | - | - | - | - |
| tarnowski | 4 | 6 | 164 | 32 |
| Miasto na prawach powiatu City with powiat status | | | | |
| Tarnów | 25 | 120 | 3338 | 736 |

^a Z roku szkolnego 2010/11.

Źródło: dane Ministerstwa Edukacji Narodowej.

^a For 2010/11 school year.

Source: data of the Ministry of National Education.

TABL. 8 (49). SZKOŁY DLA DOROSŁYCH W ROKU SZKOLNYM 2011/12
SCHOOLS FOR ADULTS IN THE 2011/12 SCHOOL YEAR

| WYSZCZEGÓLNIENIE SPECIFICATION | Szkoły Schools | Oddziały Sections | Uczniowie | Students | Absolwenci ^a Graduates ^a |
|--|-------------------|----------------------|-----------------|-------------------------------------|---|
| | | | ogółem total | w tym klasa I of which 1st grade | |
| OGÓŁEM TOTAL | | | | | |
| WOJEWÓDZTWO VOIVODSHIP | 271 | 807 | 17650 | 9131 | 4863 |
| Podregion krakowski Subregion | 55 | 128 | 2626 | 1228 | 1022 |
| Powiaty: Powiats: | | | | | |
| bocheński | 15 | 33 | 550 | 240 | 237 |
| krakowski | 18 | 37 | 910 | 451 | 370 |
| miechowski | 2 | 5 | 100 | 51 | 46 |
| myślenicki | 9 | 28 | 553 | 264 | 179 |
| proszowicki | 4 | 8 | 115 | 52 | 34 |
| wielicki | 7 | 17 | 398 | 170 | 156 |
| Podregion m. Kraków Subregion | 72 | 257 | 5727 | 3015 | 1496 |
| Miasto na prawach powiatu City with powiat status | | | | | |
| Kraków | 72 | 257 | 5727 | 3015 | 1496 |
| Podregion nowosądecki Subregion | 60 | 156 | 3517 | 1963 | 909 |
| Powiaty: Powiats: | | | | | |
| gorlicki | 5 | 12 | 250 | 129 | 58 |
| limanowski | 8 | 15 | 344 | 188 | 108 |
| nowosądecki | 4 | 6 | 139 | 60 | 23 |
| nowotarski | 16 | 43 | 1112 | 676 | 250 |
| tatrzański | 7 | 17 | 165 | 50 | 73 |
| Miasto na prawach powiatu City with powiat status | | | | | |
| Nowy Sącz | 20 | 63 | 1507 | 860 | 397 |
| Podregion oświęcimski Subregion | 56 | 176 | 3158 | 1540 | 837 |
| Powiaty: Powiats: | | | | | |
| chrzanowski | 7 | 22 | 556 | 251 | 128 |
| olkuski | 7 | 19 | 403 | 173 | 135 |
| oświęcimski | 22 | 64 | 1376 | 738 | 333 |
| suski | 9 | 48 | 373 | 165 | 101 |
| wadowicki | 11 | 23 | 450 | 213 | 140 |
| Podregion tarnowski Subregion | 28 | 90 | 2622 | 1385 | 599 |
| Powiaty: Powiats: | | | | | |
| brzeski | 5 | 16 | 474 | 208 | 160 |
| tarnowski | 6 | 9 | 167 | 82 | 41 |
| Miasto na prawach powiatu City with powiat status | | | | | |
| Tarnów | 17 | 65 | 1981 | 1095 | 398 |

a Z roku szkolnego 2010/11.

U w a g a. W powiatach, których nie wyszczególniono nie występuje dany typ szkolnictwa.

a For 2010/11 school year.

N o t e. In powiats which are not listed, given type of education does not exist.

TABL. 8 (49). **SZKOŁY DLA DOROSŁYCH W ROKU SZKOLNYM 2011/12 (cd.)***SCHOOLS FOR ADULTS IN THE 2011/12 SCHOOL YEAR (cont.)*

| WYSZCZEGÓLNIENIE SPECIFICATION | Szkoły Schools | Oddziały Sections | Uczniowie <i>Students</i> | | Absolwenci ^a <i>Graduates^a</i> |
|--|-------------------|----------------------|------------------------------|--|---|
| | | | ogółem <i>total</i> | w tym klasa I <i>of which 1st grade</i> | |
| GIMNAZJA LOWER SECONDARY SCHOOLS | | | | | |
| WOJEWÓDZTWO VOIVODSHIP | 4 | 10 | 231 | 32 | 75 |
| Podregion m. Kraków Subregion | 2 | 5 | 116 | 8 | 36 |
| Miasto na prawach powiatu City with powiat status | | | | | |
| Kraków | 2 | 5 | 116 | 8 | 36 |
| Podregion nowosądecki Subregion | 1 | 1 | 15 | - | - |
| Powiaty: Powiats: | | | | | |
| nowosądecki | 1 | 1 | 15 | - | - |
| Podregion oświęcimski Subregion | 1 | 4 | 100 | 24 | 39 |
| Powiaty: Powiats: | | | | | |
| chrzanowski | 1 | 4 | 100 | 24 | 39 |
| ZASADNICZE SZKOŁY ZAWODOWE BASIC VOCATIONAL SCHOOLS | | | | | |
| WOJEWÓDZTWO VOIVODSHIP | 11 | 16 | 205 | 109 | 87 |
| Podregion krakowski Subregion | 5 | 6 | 74 | 39 | 40 |
| Powiaty: Powiats: | | | | | |
| bocheński | 5 | 6 | 74 | 39 | 40 |
| Podregion m. Kraków Subregion | 2 | 4 | 91 | 55 | 25 |
| Miasto na prawach powiatu City with powiat status | | | | | |
| Kraków | 2 | 4 | 91 | 55 | 25 |
| Podregion nowosądecki Subregion | 1 | 2 | 7 | 3 | 13 |
| Powiaty: Powiats: | | | | | |
| nowotarski | 1 | 2 | 7 | 3 | 13 |
| Podregion oświęcimski..... Subregion | 2 | 3 | 21 | 12 | 9 |
| Powiaty: Powiats: | | | | | |
| oświęcimski..... | 1 | 2 | 16 | 12 | 9 |
| suski..... | 1 | 1 | 5 | - | - |
| Podregion tarnowski Subregion | 1 | 1 | 12 | - | - |
| Powiaty: Powiats: | | | | | |
| tarnowski | 1 | 1 | 12 | - | - |

*a Z roku szkolnego 2010/11.**U w a g a. W powiatach, których nie wyszczególniono nie występuje dany typ szkolnictwa.**a For 2010/11 school year.**N o t e. In powiats which are not listed, given type of education does not exist.*

TABL. 8 (49). SZKOŁY DLA DOROSŁYCH W ROKU SZKOLNYM 2011/12 (cd.)
SCHOOLS FOR ADULTS IN THE 2011/12 SCHOOL YEAR (cont.)

| WYSZCZEGÓLNIENIE SPECIFICATION | Szkoły Schools | Oddziały Sections | Uczniowie | Students | Absolwenci ^a Graduates ^a |
|--|-------------------|--|-----------------|-------------------------------------|---|
| | | | ogółem total | w tym klasa I of which 1st grade | |
| LICEA OGÓLNOKSZTAŁCĄCE ^b | | GENERAL SECONDARY SCHOOLS ^b | | | |
| WOJEWÓDZTWO VOIVODSHIP | 193 | 595 | 14233 | 7625 | 4023 |
| Podregion krakowski Subregion | 40 | 95 | 2141 | 1016 | 857 |
| Powiaty: Powiats: | | | | | |
| bocheński | 6 | 14 | 293 | 153 | 117 |
| krakowski | 17 | 36 | 903 | 451 | 356 |
| miechowski | 2 | 5 | 100 | 51 | 38 |
| myślenicki | 7 | 18 | 410 | 195 | 161 |
| proszowicki | 2 | 5 | 77 | 36 | 29 |
| wielicki | 6 | 17 | 358 | 130 | 156 |
| Podregion m. Kraków Subregion | 49 | 187 | 4242 | 2259 | 1192 |
| Miasto na prawach powiatu City with powiat status | | | | | |
| Kraków | 49 | 187 | 4242 | 2259 | 1192 |
| Podregion nowosądecki Subregion | 46 | 132 | 3114 | 1820 | 766 |
| Powiaty: Powiats: | | | | | |
| gorlicki | 3 | 10 | 225 | 129 | 45 |
| limanowski | 6 | 11 | 292 | 163 | 104 |
| nowosądecki | 2 | 4 | 108 | 60 | 23 |
| nowotarski | 13 | 38 | 1025 | 631 | 201 |
| tatrzański | 6 | 15 | 136 | 50 | 53 |
| Miasto na prawach powiatu City with powiat status | | | | | |
| Nowy Sącz | 16 | 54 | 1328 | 787 | 340 |
| Podregion oświęcimski Subregion | 36 | 107 | 2408 | 1246 | 658 |
| Powiaty: Powiats: | | | | | |
| chrzanowski | 4 | 16 | 412 | 202 | 89 |
| olkuski | 6 | 15 | 337 | 141 | 126 |
| oświęcimski | 15 | 46 | 1156 | 651 | 258 |
| suski | 5 | 16 | 203 | 92 | 75 |
| wadowicki | 6 | 14 | 300 | 160 | 110 |
| Podregion tarnowski Subregion | 22 | 74 | 2328 | 1284 | 550 |
| Powiaty: Powiats: | | | | | |
| brzeski | 4 | 10 | 333 | 156 | 125 |
| tarnowski | 4 | 6 | 125 | 82 | 41 |
| Miasto na prawach powiatu City with powiat status | | | | | |
| Tarnów | 14 | 58 | 1870 | 1046 | 384 |

a Z roku szkolnego 2010/11. b Łącznie z liceami uzupełniającymi.

U w a g a. W powiatach, których nie wyszczególniono nie występuje dany typ szkolnictwa.

a For 2010/11 school year. b Including supplementary general secondary schools.

N o t e. In powiats which are not listed, given type of education does not exist.

TABL. 8 (49). **SZKOŁY DLA DOROSŁYCH W ROKU SZKOLNYM 2011/12 (dok.)**
SCHOOLS FOR ADULTS IN THE 2011/12 SCHOOL YEAR (cont.)

| WYSZCZEGÓLNIENIE SPECIFICATION | Szkoły Schools | Oddziały Sections | Uczniowie Students | | Absolwenci ^a Graduates ^a |
|--|-------------------|----------------------|-----------------------|-------------------------------------|---|
| | | | ogółem total | w tym klasa I of which 1st grade | |
| TECHNIKA ^b TECHNICAL SECONDARY SCHOOLS ^b | | | | | |
| WOJEWÓDZTWO VOIVODSHIP | 63 | 186 | 2981 | 1365 | 678 |
| Podregion krakowski Subregion | 10 | 27 | 411 | 173 | 125 |
| Powiaty: Powiats: | | | | | |
| bocheński | 4 | 13 | 183 | 48 | 80 |
| krakowski | 1 | 1 | 7 | - | 14 |
| miechowski | - | - | - | - | 8 |
| myślenicki | 2 | 10 | 143 | 69 | 18 |
| proszowicki | 2 | 3 | 38 | 16 | 5 |
| wielicki | 1 | - | 40 | 40 | - |
| Podregion m. Kraków Subregion | 19 | 61 | 1278 | 693 | 243 |
| Miasto na prawach powiatu City with powiat status | | | | | |
| Kraków | 19 | 61 | 1278 | 693 | 243 |
| Podregion nowosądecki Subregion | 12 | 21 | 381 | 140 | 130 |
| Powiaty: Powiats: | | | | | |
| gorlicki | 2 | 2 | 25 | - | 13 |
| limanowski | 2 | 4 | 52 | 25 | 4 |
| nowosądecki | 1 | 1 | 16 | - | - |
| nowotarski | 2 | 3 | 80 | 42 | 36 |
| tatrzański | 1 | 2 | 29 | - | 20 |
| Miasto na prawach powiatu City with powiat status | | | | | |
| Nowy Sącz | 4 | 9 | 179 | 73 | 57 |
| Podregion oświęcimski Subregion | 17 | 62 | 629 | 258 | 131 |
| Powiaty: Powiats: | | | | | |
| chrzanowski | 2 | 2 | 44 | 25 | - |
| olkuski | 1 | 4 | 66 | 32 | 9 |
| oświęcimski | 6 | 16 | 204 | 75 | 66 |
| suski | 3 | 31 | 165 | 73 | 26 |
| wadowicki | 5 | 9 | 150 | 53 | 30 |
| Podregion tarnowski Subregion | 5 | 15 | 282 | 101 | 49 |
| Powiaty: Powiats: | | | | | |
| brzeski | 1 | 6 | 141 | 52 | 35 |
| tarnowski | 1 | 2 | 30 | - | - |
| Miasto na prawach powiatu City with powiat status | | | | | |
| Tarnów | 3 | 7 | 111 | 49 | 14 |

a Z roku szkolnego 2010/11. b Łącznie z technikami uzupełniającymi i liceami profilowanymi.

U w a g a. W powiatach, których nie wyszczególniono nie występuje dany typ szkolnictwa.

Ź r ó ł o: dane Ministerstwa Edukacji Narodowej.

a For 2010/11 school year. b Including supplementary technical secondary schools and specialized secondary schools.

N o t e. In powiats which are not listed, given type of education does not exist.

S o u r c e: data of the Ministry of National Education.

TABL. 9 (50). **WYCHOWANIE PRZEDSZKOLNE W 2011 R.**
PRE-PRIMARY EDUCATION IN 2011

| WYSZCZEGÓLNIENIE SPECIFICATION | Placówki Establishments | | Miejsca w przed- szkolach Places in nursery schools | Oddziały Sections | | Dzieci Children | |
|---|----------------------------|--|--|----------------------|--|--------------------|--|
| | ogółem total | w tym przedszkola of which nursery schools | | ogółem total | w tym w przed- szkolach of which in nursery schools | ogółem total | w tym w przed- szkolach of which in nursery schools |
| WOJEWÓDZTWO VOIVODSHIP | 2001 | 986 | 79956 | 4885 | 3463 | 104437 | 77739 |
| Podregion krakowski <i>Subregion</i> | 479 | 204 | 15701 | 1070 | 683 | 22545 | 15285 |
| POWIAT BOCHEŃSKI | 74 | 39 | 2832 | 178 | 130 | 3800 | 2870 |
| Gminy miejskie: <i>Urban gminas:</i> | | | | | | | |
| Bochnia | 13 | 8 | 907 | 50 | 38 | 1134 | 899 |
| Gminy miejsko-wiejskie: <i>Urban-rural gminas:</i> | | | | | | | |
| Nowy Wiśnicz | 9 | 2 | 350 | 27 | 17 | 563 | 329 |
| Gminy wiejskie: <i>Rural gminas:</i> | | | | | | | |
| Bochnia | 16 | 10 | 641 | 34 | 28 | 709 | 615 |
| Drwinia | 6 | 4 | 156 | 9 | 7 | 188 | 156 |
| Lipnica Murowana | 2 | 2 | 135 | 9 | 9 | 204 | 204 |
| Łapanów | 7 | 1 | 75 | 12 | 3 | 226 | 73 |
| Rzezawa | 12 | 9 | 392 | 22 | 19 | 448 | 401 |
| Trzciana | 5 | 1 | 76 | 8 | 4 | 176 | 76 |
| Żegocina | 4 | 2 | 100 | 7 | 5 | 152 | 117 |
| POWIAT KRAKOWSKI | 178 | 69 | 5337 | 385 | 237 | 7670 | 5119 |
| Gminy miejsko-wiejskie: <i>Urban-rural gminas:</i> | | | | | | | |
| Krzeszowice | 16 | 7 | 835 | 47 | 38 | 928 | 788 |
| Skala | 6 | 1 | 145 | 14 | 6 | 300 | 149 |
| Skawina | 17 | 10 | 961 | 55 | 45 | 1148 | 997 |
| Ślomniki | 8 | 3 | 224 | 18 | 10 | 385 | 224 |
| Świątniki Górne | 8 | 3 | 191 | 18 | 9 | 339 | 189 |
| Gminy wiejskie: <i>Rural gminas:</i> | | | | | | | |
| Czemichów | 13 | 4 | 221 | 21 | 9 | 392 | 213 |
| Igołomia-Wawrzeńczyce | 6 | 2 | 125 | 9 | 5 | 206 | 115 |
| Iwanowice | 9 | 2 | 145 | 14 | 6 | 287 | 136 |
| Jerzmanowice-Przeginia | 8 | 3 | 200 | 14 | 8 | 306 | 199 |
| Kocmyrów-Luborzycza | 11 | 1 | 79 | 16 | 5 | 258 | 95 |
| Liszki | 17 | 7 | 275 | 26 | 13 | 484 | 265 |
| Michałowice | 6 | 3 | 220 | 15 | 8 | 295 | 169 |
| Mogilany | 8 | 1 | 175 | 16 | 7 | 296 | 169 |
| Sułoszowa | 4 | 1 | 102 | 7 | 4 | 157 | 102 |

TABL. 9 (50). **WYCHOWANIE PRZEDSZKOLNE W 2011 R. (cd.)**
PRE-PRIMARY EDUCATION IN 2011 (cont.)

| WYSZCZEGÓLNIENIE <i>SPECIFICATION</i> | Placówki <i>Establishments</i> | | Miejsca w przed- szkolach <i>Places in nursery schools</i> | Oddziały <i>Sections</i> | | Dzieci <i>Children</i> | |
|--|-----------------------------------|---|---|-----------------------------|---|---------------------------|---|
| | ogółem <i>total</i> | w tym przedszkola <i>of which nursery schools</i> | | ogółem <i>total</i> | w tym w przed- szkolach <i>of which in nursery schools</i> | ogółem <i>total</i> | w tym w przed- szkolach <i>of which in nursery schools</i> |
| POWIAT KRAKOWSKI (dok.) | | | | | | | |
| Gminy wiejskie (dok.): <i>Rural gminas (cont.):</i> | | | | | | | |
| Wielka Wieś | 10 | 5 | 200 | 17 | 10 | 336 | 238 |
| Zabierzów | 21 | 11 | 658 | 47 | 30 | 879 | 541 |
| Zielonki | 10 | 5 | 581 | 31 | 24 | 674 | 530 |
| POWIAT MIECHOWSKI | 31 | 6 | 575 | 62 | 23 | 1329 | 586 |
| Gminy miejsko-wiejskie: <i>Urban-rural gminas:</i> | | | | | | | |
| Miechów | 11 | 4 | 400 | 25 | 16 | 575 | 422 |
| Gminy wiejskie: <i>Rural gminas:</i> | | | | | | | |
| Charsznica | 5 | 1 | 75 | 8 | 3 | 163 | 75 |
| Gołcza | 3 | - | - | 8 | - | 157 | - |
| Kozłów | 4 | - | - | 8 | - | 137 | - |
| Książ Wielki | 5 | 1 | 100 | 8 | 4 | 188 | 89 |
| Raclawice | 1 | - | - | 2 | - | 46 | - |
| Słaboszów | 2 | - | - | 3 | - | 63 | - |
| POWIAT MYŚLENICKI | 76 | 45 | 3644 | 198 | 155 | 4514 | 3628 |
| Gminy miejsko-wiejskie: <i>Urban-rural gminas:</i> | | | | | | | |
| Dobczyce | 8 | 3 | 370 | 21 | 13 | 556 | 373 |
| Myślenice | 24 | 18 | 1398 | 67 | 59 | 1559 | 1401 |
| Sułkowice | 7 | 7 | 545 | 22 | 22 | 526 | 526 |
| Gminy wiejskie: <i>Rural gminas:</i> | | | | | | | |
| Lubień | 5 | 3 | 297 | 16 | 14 | 380 | 345 |
| Pcim | 11 | 2 | 167 | 18 | 7 | 393 | 164 |
| Raciechowice | 4 | 2 | 147 | 10 | 7 | 190 | 143 |
| Siepraw | 5 | 2 | 145 | 12 | 6 | 284 | 140 |
| Tokarnia | 6 | 2 | 193 | 15 | 10 | 297 | 207 |
| Wiśniowa | 6 | 6 | 382 | 17 | 17 | 329 | 329 |
| POWIAT PROSZOWICKI | 36 | 7 | 510 | 57 | 23 | 1174 | 515 |
| Gminy miejsko-wiejskie: <i>Urban-rural gminas:</i> | | | | | | | |
| Nowe Brzesko | 3 | 1 | 100 | 6 | 4 | 137 | 94 |
| Proszowice | 11 | 3 | 265 | 24 | 13 | 491 | 278 |
| Gminy wiejskie: <i>Rural gminas:</i> | | | | | | | |
| Koniusza | 9 | 2 | 120 | 12 | 5 | 260 | 119 |
| Koszyce | 3 | 1 | 25 | 4 | 1 | 91 | 24 |
| Pałecznicza | 7 | - | - | 7 | - | 140 | - |
| Radziemice | 3 | - | - | 4 | - | 55 | - |

TABL. 9 (50). **WYCHOWANIE PRZEDSZKOLNE W 2011 R. (cd.)**
PRE-PRIMARY EDUCATION IN 2011 (cont.)

| WYSZCZEGÓLNIENIE SPECIFICATION | Placówki Establishments | | Miejsca w przed- szkolach Places in nursery schools | Oddziały Sections | | Dzieci Children | |
|--|----------------------------|--|--|----------------------|--|--------------------|--|
| | ogółem total | w tym przedszkola of which nursery schools | | ogółem total | w tym w przed- szkolach of which in nursery schools | ogółem total | w tym w przed- szkolach of which in nursery schools |
| POWIAT WIELICKI | 84 | 38 | 2803 | 190 | 115 | 4058 | 2567 |
| Gminy miejsko-wiejskie: Urban-rural gminas: | | | | | | | |
| Niepołomice | 15 | 8 | 745 | 44 | 33 | 996 | 769 |
| Wieliczka | 43 | 23 | 1506 | 90 | 58 | 1845 | 1257 |
| Gminy wiejskie: Rural gminas: | | | | | | | |
| Biskupice | 6 | 2 | 115 | 12 | 5 | 251 | 114 |
| Gdów | 13 | 3 | 262 | 27 | 12 | 583 | 266 |
| Klaj | 7 | 2 | 175 | 17 | 7 | 383 | 161 |
| Podregion m. Kraków | 317 | 231 | 23223 | 1134 | 1020 | 24096 | 21775 |
| Subregion | | | | | | | |
| Miasto na prawach powiatu City with powiat status | | | | | | | |
| Kraków | 317 | 231 | 23223 | 1134 | 1020 | 24096 | 21775 |
| Podregion nowosądecki | 584 | 203 | 14269 | 1164 | 600 | 24425 | 13906 |
| Subregion | | | | | | | |
| POWIAT GORLICKI | 74 | 41 | 2572 | 152 | 111 | 3286 | 2577 |
| Gminy miejskie: Urban gminas: | | | | | | | |
| Gorlice | 14 | 11 | 677 | 34 | 30 | 854 | 753 |
| Gminy miejsko-wiejskie: Urban-rural gminas: | | | | | | | |
| Biecz | 11 | 6 | 382 | 23 | 17 | 449 | 363 |
| Bobowa | 9 | 2 | 75 | 14 | 3 | 304 | 73 |
| Gminy wiejskie: Rural gminas: | | | | | | | |
| Gorlice | 9 | 8 | 576 | 25 | 24 | 573 | 553 |
| Lipinki | 4 | 2 | 126 | 8 | 6 | 159 | 118 |
| Łużna | 6 | 4 | 250 | 12 | 10 | 264 | 244 |
| Moszczenica | 2 | 2 | 86 | 7 | 7 | 144 | 144 |
| Ropa | 3 | 2 | 150 | 8 | 7 | 168 | 144 |
| Sękowa | 4 | 1 | 125 | 6 | 2 | 135 | 91 |
| Uście Gorlickie | 12 | 3 | 125 | 15 | 5 | 236 | 94 |
| POWIAT LIMANOWSKI | 98 | 30 | 2278 | 193 | 99 | 4146 | 2263 |
| Gminy miejskie: Urban gminas: | | | | | | | |
| Limanowa | 8 | 4 | 523 | 33 | 21 | 781 | 506 |
| Mszana Dolna | 6 | 4 | 298 | 16 | 12 | 392 | 288 |
| Gminy wiejskie: Rural gminas: | | | | | | | |
| Dobra | 7 | 3 | 234 | 12 | 10 | 275 | 223 |
| Jodłownik | 9 | 2 | 100 | 13 | 4 | 289 | 105 |
| Kamienica | 9 | 2 | 134 | 14 | 6 | 280 | 132 |

TABL. 9 (50). **WYCHOWANIE PRZEDSZKOLNE W 2011 R. (cd.)**
PRE-PRIMARY EDUCATION IN 2011 (cont.)

| WYSZCZEGÓLNIENIE <i>SPECIFICATION</i> | Placówki <i>Establishments</i> | | Miejsca w przed- szkolach <i>Places in nursery schools</i> | Oddziały <i>Sections</i> | | Dzieci <i>Children</i> | |
|--|-----------------------------------|---|---|-----------------------------|---|---------------------------|---|
| | ogółem <i>total</i> | w tym przedszkola <i>of which nursery schools</i> | | ogółem <i>total</i> | w tym w przed- szkolach <i>of which in nursery schools</i> | ogółem <i>total</i> | w tym w przed- szkolach <i>of which in nursery schools</i> |
| POWIAT LIMANOWSKI (dok.) | | | | | | | |
| Gminy wiejskie (dok.): <i>Rural gminas (cont.):</i> | | | | | | | |
| Laskowa | 9 | 2 | 75 | 12 | 3 | 252 | 69 |
| Limanowa | 16 | - | - | 24 | - | 441 | - |
| Łukowica | 10 | 1 | 37 | 13 | 2 | 279 | 37 |
| Mszana Dolna | 11 | 4 | 250 | 21 | 11 | 392 | 233 |
| Niedźwiedź | 4 | 4 | 300 | 12 | 12 | 271 | 271 |
| Słopnice | 3 | 2 | 150 | 11 | 10 | 248 | 227 |
| Tymbark | 6 | 2 | 177 | 12 | 8 | 246 | 172 |
| POWIAT NOWOSĄDECKI | 173 | 49 | 2799 | 307 | 127 | 6178 | 2835 |
| Gminy miejskie: <i>Urban gminas:</i> | | | | | | | |
| Grybów | 3 | 1 | 75 | 8 | 3 | 176 | 70 |
| Gminy miejsko-wiejskie: <i>Urban-rural gminas:</i> | | | | | | | |
| Krynica-Zdrój | 13 | 10 | 590 | 28 | 26 | 575 | 540 |
| Muszyna | 8 | 4 | 279 | 18 | 13 | 386 | 322 |
| Piwniczna-Zdrój | 10 | 3 | 195 | 16 | 8 | 347 | 201 |
| Stary Sącz | 15 | 7 | 500 | 38 | 23 | 784 | 491 |
| Gminy wiejskie: <i>Rural gminas:</i> | | | | | | | |
| Chelmiec | 19 | 1 | 35 | 32 | 2 | 633 | 34 |
| Gródek nad Dunajcem | 9 | - | - | 11 | - | 197 | - |
| Grybów | 19 | 8 | 425 | 47 | 25 | 952 | 539 |
| Kamionka Wielka | 12 | 2 | 66 | 14 | 2 | 277 | 54 |
| Korzenna | 14 | 1 | 50 | 18 | 2 | 327 | 41 |
| Łabowa | 5 | - | - | 8 | - | 138 | - |
| Łącko | 14 | 4 | 145 | 21 | 6 | 422 | 155 |
| Łososina Dolna | 10 | 1 | 50 | 15 | 2 | 305 | 54 |
| Nawojowa | 7 | 1 | 100 | 11 | 3 | 219 | 71 |
| Podegrodzie | 14 | 5 | 201 | 18 | 8 | 352 | 175 |
| Rytro | 1 | 1 | 88 | 4 | 4 | 88 | 88 |
| POWIAT NOWOTARSKI | 149 | 43 | 2924 | 276 | 121 | 5598 | 2758 |
| Gminy miejskie: <i>Urban gminas:</i> | | | | | | | |
| Nowy Targ | 15 | 8 | 773 | 46 | 30 | 1121 | 764 |

TABL. 9 (50). **WYCHOWANIE PRZEDSZKOLNE W 2011 R. (cd.)**
PRE-PRIMARY EDUCATION IN 2011 (cont.)

| WYSZCZEGÓLNIENIE SPECIFICATION | Placówki Establishments | | Miejsca w przed- szkolach Places in nursery schools | Oddziały Sections | | Dzieci Children | |
|------------------------------------|----------------------------|--|--|----------------------|--|--------------------|--|
| | ogółem total | w tym przedszkola of which nursery schools | | ogółem total | w tym w przed- szkolach of which in nursery schools | ogółem total | w tym w przed- szkolach of which in nursery schools |
| POWIAT NOWOTARSKI (dok.): | | | | | | | |
| Gminy miejsko-wiejskie: | | | | | | | |
| Urban-rural gminas: | | | | | | | |
| Rabka-Zdrój | 14 | 6 | 337 | 27 | 17 | 545 | 329 |
| Szczawnica | 4 | 2 | 155 | 10 | 6 | 232 | 156 |
| Gminy wiejskie: | | | | | | | |
| Rural gminas: | | | | | | | |
| Czarny Dunajec | 19 | 4 | 250 | 30 | 10 | 626 | 254 |
| Czorsztyn | 7 | 1 | 42 | 10 | 2 | 187 | 40 |
| Jablonka | 12 | 1 | 245 | 27 | 11 | 502 | 226 |
| Krościenko nad Dunajcem | 4 | - | - | 10 | - | 186 | - |
| Lipnica Wielka | 6 | 1 | 25 | 7 | 1 | 151 | 25 |
| Łapsze Niżne | 11 | 4 | 185 | 16 | 6 | 286 | 108 |
| Nowy Targ | 25 | 6 | 295 | 36 | 11 | 627 | 240 |
| Ochothnica Dolna | 8 | 3 | 127 | 15 | 7 | 279 | 118 |
| Raba Wyżna | 11 | 4 | 325 | 21 | 13 | 452 | 314 |
| Spytkowice | 3 | 1 | 65 | 5 | 3 | 121 | 80 |
| Szaflary | 10 | 2 | 100 | 16 | 4 | 283 | 104 |
| POWIAT TATRZAŃSKI | 44 | 13 | 1271 | 98 | 50 | 1910 | 1141 |
| Gminy miejskie: | | | | | | | |
| Urban gminas: | | | | | | | |
| Zakopane | 14 | 8 | 969 | 47 | 37 | 1023 | 861 |
| Gminy wiejskie: | | | | | | | |
| Rural gminas: | | | | | | | |
| Biały Dunajec | 7 | 1 | 40 | 11 | 2 | 150 | 15 |
| Bukowina Tatrzańska | 10 | 1 | 97 | 18 | 4 | 325 | 97 |
| Kościelisko | 5 | 2 | 75 | 8 | 3 | 181 | 78 |
| Poronin | 8 | 1 | 90 | 14 | 4 | 231 | 90 |
| Miasto na prawach powiatu | | | | | | | |
| City with powiat status | | | | | | | |
| Nowy Sącz | 46 | 27 | 2425 | 138 | 92 | 3307 | 2332 |
| Podregion oświęcimski | 324 | 185 | 15598 | 873 | 671 | 19442 | 15566 |
| Subregion: | | | | | | | |
| POWIAT CHRZANOWSKI | 52 | 33 | 3007 | 154 | 127 | 3599 | 3013 |
| Gminy miejsko-wiejskie: | | | | | | | |
| Urban-rural gminas: | | | | | | | |
| Alwernia | 6 | 3 | 318 | 16 | 13 | 364 | 308 |
| Chrzanów | 20 | 13 | 1130 | 58 | 48 | 1330 | 1123 |
| Libiąż | 5 | 5 | 649 | 28 | 28 | 662 | 662 |
| Trzebinia | 16 | 9 | 690 | 41 | 29 | 1004 | 715 |
| Gminy wiejskie: | | | | | | | |
| Rural gminas: | | | | | | | |
| Babice | 5 | 3 | 220 | 11 | 9 | 239 | 205 |

TABL. 9 (50). **WYCHOWANIE PRZEDSZKOLNE W 2011 R. (cd.)**
PRE-PRIMARY EDUCATION IN 2011 (cont.)

| WYSZCZEGÓLNIENIE <i>SPECIFICATION</i> | Placówki <i>Establishments</i> | | Miejsca w przed- szkolach <i>Places in nursery schools</i> | Oddziały <i>Sections</i> | | Dzieci <i>Children</i> | |
|---|-----------------------------------|---|---|-----------------------------|---|---------------------------|---|
| | ogółem <i>total</i> | w tym przedszkola <i>of which nursery schools</i> | | ogółem <i>total</i> | w tym w przed- szkolach <i>of which in nursery schools</i> | ogółem <i>total</i> | w tym w przed- szkolach <i>of which in nursery schools</i> |
| POWIAT OLKUSKI | 60 | 31 | 2793 | 152 | 120 | 3238 | 2671 |
| Gminy miejskie: <i>Urban gminas:</i> | | | | | | | |
| Bukowno | 2 | 2 | 365 | 14 | 14 | 300 | 300 |
| Gminy miejsko-wiejskie: <i>Urban-rural gminas:</i> | | | | | | | |
| Olkusz | 23 | 15 | 1328 | 68 | 58 | 1501 | 1299 |
| Wolbrom | 14 | 4 | 385 | 29 | 18 | 595 | 397 |
| Gminy wiejskie: <i>Rural gminas:</i> | | | | | | | |
| Bolesław | 4 | 4 | 250 | 11 | 11 | 237 | 237 |
| Klucze | 7 | 6 | 465 | 19 | 19 | 451 | 438 |
| Trzyciąż | 10 | - | - | 11 | - | 154 | - |
| POWIAT OŚWIĘCIMSKI | 60 | 52 | 4737 | 214 | 203 | 5024 | 4877 |
| Gminy miejskie: <i>Urban gminas:</i> | | | | | | | |
| Oświęcim | 12 | 12 | 1225 | 55 | 55 | 1335 | 1335 |
| Gminy miejsko-wiejskie: <i>Urban-rural gminas:</i> | | | | | | | |
| Brzeszcze | 7 | 7 | 719 | 30 | 30 | 712 | 712 |
| Chelmek | 5 | 4 | 414 | 19 | 17 | 435 | 415 |
| Kęty | 13 | 13 | 1155 | 48 | 48 | 1159 | 1159 |
| Zator | 8 | 3 | 156 | 15 | 9 | 250 | 195 |
| Gminy wiejskie: <i>Rural gminas:</i> | | | | | | | |
| Osiek | 3 | 2 | 200 | 10 | 8 | 251 | 201 |
| Oświęcim | 9 | 8 | 539 | 23 | 22 | 564 | 542 |
| Polanka Wielka | 1 | 1 | 136 | 6 | 6 | 131 | 131 |
| Przeciszów | 2 | 2 | 193 | 8 | 8 | 187 | 187 |
| POWIAT SUSKI | 57 | 26 | 1831 | 119 | 77 | 2582 | 1729 |
| Gminy miejskie: <i>Urban gminas:</i> | | | | | | | |
| Jordanów | 2 | 2 | 202 | 9 | 9 | 186 | 186 |
| Sucha Beskidzka | 5 | 2 | 225 | 12 | 9 | 304 | 224 |
| Gminy miejsko-wiejskie: <i>Urban-rural gminas:</i> | | | | | | | |
| Maków Podhalański | 14 | 6 | 220 | 24 | 9 | 527 | 213 |

TABL. 9 (50). **WYCHOWANIE PRZEDSZKOLNE W 2011 R. (cd.)**
PRE-PRIMARY EDUCATION IN 2011 (cont.)

| WYSZCZEGÓLNIENIE SPECIFICATION | Placówki Establishments | | Miejsca w przed- szkolach Places in nursery schools | Oddziały Sections | | Dzieci Children | |
|--|----------------------------|--|--|----------------------|--|--------------------|--|
| | ogółem total | w tym przedszkola of which nursery schools | | ogółem total | w tym w przed- szkolach of which in nursery schools | ogółem total | w tym w przed- szkolach of which in nursery schools |
| POWIAT SUSKI (dok.): | | | | | | | |
| Gminy wiejskie: Rural gminas: | | | | | | | |
| Budzów | 7 | 4 | 225 | 12 | 9 | 256 | 219 |
| Bystra-Sidzina | 3 | 2 | 290 | 13 | 12 | 257 | 251 |
| Jordanów | 8 | 5 | 300 | 16 | 12 | 346 | 256 |
| Stryszawa | 7 | 3 | 230 | 15 | 10 | 336 | 234 |
| Zawoja | 7 | 1 | 69 | 12 | 4 | 263 | 76 |
| Zembrzyce | 4 | 1 | 70 | 6 | 3 | 107 | 70 |
| POWIAT WADOWICKI | 95 | 43 | 3230 | 234 | 144 | 4999 | 3276 |
| Gminy miejsko-wiejskie: Urban-rural gminas: | | | | | | | |
| Andrychów | 20 | 14 | 990 | 67 | 51 | 1457 | 1120 |
| Kalwaria Zebrzydowska | 15 | 5 | 303 | 28 | 12 | 565 | 280 |
| Wadowice | 21 | 7 | 710 | 52 | 30 | 1142 | 708 |
| Gminy wiejskie: Rural gminas: | | | | | | | |
| Brzeźnica | 8 | 3 | 210 | 14 | 8 | 337 | 200 |
| Lanckorona | 5 | 1 | 43 | 11 | 2 | 194 | 35 |
| Mucharz | 4 | 1 | 70 | 8 | 3 | 185 | 69 |
| Spytkowice | 5 | 3 | 300 | 14 | 12 | 277 | 254 |
| Stryszów | 4 | 2 | 166 | 11 | 7 | 233 | 163 |
| Tomice | 6 | 1 | 100 | 13 | 4 | 231 | 94 |
| Wieprz | 7 | 6 | 338 | 16 | 15 | 378 | 353 |
| Podregion tarnowski | 297 | 163 | 11165 | 644 | 489 | 13929 | 11207 |
| Subregion: | | | | | | | |
| POWIAT BRZESKI | 73 | 40 | 2111 | 133 | 96 | 3004 | 2306 |
| Gminy miejsko-wiejskie: Urban-rural gminas: | | | | | | | |
| Brzesko | 20 | 14 | 879 | 48 | 39 | 1198 | 1008 |
| Czchów | 10 | 5 | 314 | 17 | 11 | 355 | 266 |
| Gminy wiejskie: Rural gminas: | | | | | | | |
| Borzęcin | 7 | 4 | 166 | 12 | 9 | 255 | 210 |
| Dębno | 13 | 7 | 361 | 24 | 17 | 472 | 350 |
| Gnojnik | 6 | 4 | 190 | 13 | 11 | 272 | 231 |
| Łwkowa | 7 | 2 | 75 | 9 | 3 | 200 | 75 |
| Szczurowa | 10 | 4 | 126 | 10 | 6 | 252 | 166 |

TABL. 9 (50). **WYCHOWANIE PRZEDSZKOLNE W 2011 R. (dok.)**
PRE-PRIMARY EDUCATION IN 2011 (cont.)

| WYSZCZEGÓLNIENIE <i>SPECIFICATION</i> | Placówki <i>Establishments</i> | | Miejsca w przed- szkolach <i>Places in nursery schools</i> | Oddziały <i>Sections</i> | | Dzieci <i>Children</i> | |
|---|-----------------------------------|---|---|-----------------------------|---|---------------------------|---|
| | ogółem <i>total</i> | w tym przedszkola <i>of which nursery schools</i> | | ogółem <i>total</i> | w tym w przed- szkolach <i>of which in nursery schools</i> | ogółem <i>total</i> | w tym w przed- szkolach <i>of which in nursery schools</i> |
| POWIAT DĄBROWSKI | 36 | 21 | 1402 | 77 | 61 | 1587 | 1373 |
| Gminy miejsko-wiejskie: <i>Urban-rural gminas:</i> | | | | | | | |
| Dąbrowa Tarnowska | 10 | 5 | 527 | 28 | 22 | 621 | 541 |
| Szczucin | 9 | 7 | 350 | 18 | 16 | 347 | 317 |
| Gminy wiejskie: <i>Rural gminas:</i> | | | | | | | |
| Bolesław | 1 | 1 | 60 | 3 | 3 | 61 | 61 |
| Gręboszów | 2 | 1 | 50 | 3 | 2 | 60 | 50 |
| Mędrzechów | 3 | 3 | 109 | 5 | 5 | 97 | 97 |
| Olesno | 5 | 2 | 156 | 10 | 7 | 188 | 157 |
| Radgoszcz | 6 | 2 | 150 | 10 | 6 | 213 | 150 |
| POWIAT TARNOWSKI | 148 | 64 | 3917 | 266 | 168 | 5585 | 3840 |
| Gminy miejsko-wiejskie: <i>Urban-rural gminas:</i> | | | | | | | |
| Ciężkowice | 13 | 4 | 185 | 16 | 9 | 309 | 179 |
| Radłów | 6 | 4 | 219 | 13 | 11 | 234 | 198 |
| Ryglice | 10 | 3 | 187 | 17 | 7 | 340 | 157 |
| Tuchów | 15 | 4 | 276 | 24 | 11 | 474 | 271 |
| Wojnicz | 8 | 5 | 309 | 19 | 12 | 432 | 301 |
| Zakliczyn | 10 | 6 | 267 | 19 | 13 | 393 | 283 |
| Żabno | 13 | 10 | 582 | 26 | 23 | 572 | 526 |
| Gminy wiejskie: <i>Rural gminas:</i> | | | | | | | |
| Gromnik | 7 | 2 | 145 | 12 | 7 | 223 | 145 |
| Lisia Góra | 12 | 6 | 358 | 22 | 16 | 484 | 389 |
| Pleśna | 9 | 2 | 213 | 15 | 9 | 304 | 212 |
| Rzepiennik Strzyżewski | 5 | 2 | 72 | 7 | 3 | 165 | 77 |
| Skrzyszów | 9 | 5 | 350 | 20 | 15 | 466 | 359 |
| Szerzyny | 6 | 2 | 101 | 10 | 5 | 206 | 104 |
| Tarnów | 16 | 7 | 403 | 28 | 17 | 595 | 401 |
| Wierzchosławice | 7 | 1 | 150 | 14 | 6 | 288 | 143 |
| Wietrzychowice | 2 | 1 | 100 | 4 | 4 | 100 | 95 |
| Miasto na prawach powiatu <i>City with powiat status</i> | | | | | | | |
| Tarnów | 40 | 38 | 3735 | 168 | 164 | 3753 | 3688 |

Źródło: dane Ministerstwa Edukacji Narodowej.

Source: data of the Ministry of National Education.

DZIAŁ VIII OCHRONA ZDROWIA I POMOC SPOŁECZNA
CHAPTER VIII HEALTH CARE AND SOCIAL WELFARE

TABL. 1 (51). SZPITALE, AMBULATORYJNA OPIEKA ZDROWOTNA I APTEKI OGÓLNODOSTĘPNE W 2011 R.

Stan w dniu 31 XII

HOSPITALS, OUT-PATIENT HEALTH CARE AND PUBLIC PHARMACIES IN 2011

As of 31 XII

| WYSZCZEGÓLNIENIE SPECIFICATION | Łóżka ^a w szpitalach ogólnych na 10 tys. ludności <i>Beds^a in general hospitals per 10 thous. population</i> | Ambulatoryjna opieka zdrowotna <i>Out-patient health care</i> | | | | | Apteki ogólnodo- stępne <i>Public pharma- cies</i> | Liczba ludności na 1 aptekę <i>Population per pharmacy</i> |
|--|---|--|--|--|--|---|--|---|
| | | zakłady opieki zdrowotnej <i>health care institutions</i> | praktyki lekarskie <i>medical practices</i> | udzielone porady ^b <i>consultations provided^b</i> | | | | |
| | | | | ogółem w tys. <i>total in thous.</i> | w tym lekarskie <i>of which medical</i> | na 1 mieszkań- ca <i>per capita</i> | | |
| WOJEWÓDZTWO VOIVODSHIP | 42,9 | 1620 | 262 | 25251 | 22209 | 7,6 | 1083 | 3090 |
| Podregion krakowski Subregion | 20,8 | 320 | 43 | 4093 | 3665 | 5,9 | 190 | 3674 |
| Powiaty: Powiats: | | | | | | | | |
| bocheński | 20,3 | 50 | 6 | 692 | 612 | 6,7 | 27 | 3847 |
| krakowski | 13,9 | 107 | 11 | 1371 | 1256 | 5,3 | 66 | 3968 |
| miechowski | 61,2 | 17 | 11 | 363 | 318 | 7,2 | 16 | 3145 |
| myślenicki | 23,2 | 84 | 5 | 774 | 675 | 6,3 | 34 | 3606 |
| proszowicki | 61,6 | 22 | 4 | 278 | 249 | 6,3 | 18 | 2444 |
| wielicki | 0,9 | 40 | 6 | 615 | 554 | 5,4 | 29 | 3978 |
| Podregion m. Kraków Subregion | 72,3 | 545 | 17 | 8674 | 7552 | 11,4 | 329 | 2307 |
| Miasto na prawach powiatu City with powiat status | | | | | | | | |
| Kraków | 72,3 | 545 | 17 | 8674 | 7552 | 11,4 | 329 | 2307 |
| Podregion nowosądecki Subregion | 42,7 | 353 | 103 | 4813 | 4270 | 6,1 | 224 | 3508 |
| Powiaty: Powiats: | | | | | | | | |
| gorlicki | 46,2 | 62 | 10 | 751 | 674 | 6,9 | 34 | 3213 |
| limanowski | 32,5 | 53 | 32 | 725 | 633 | 5,7 | 33 | 3860 |
| nowosądecki | 9,7 | 86 | 19 | 1036 | 920 | 5,0 | 42 | 4969 |
| nowotarski | 46,2 | 64 | 27 | 943 | 861 | 5,0 | 47 | 4013 |

^a Łącznie z inkubatorami oraz miejscami dla noworodków. ^b W ciągu roku; bez porad ambulatoryjnych udzielonych w izbach przyjęć szpitali ogólnych pacjentom niehospitalizowanym.

^a Including incubators as well as places for newborns. ^b During the year; excluding out-patient consultations provided in admission rooms in general hospitals for non-hospitalized patients.

TABL. 1 (51). **SZPITALA, AMBULATORYJNA OPIEKA ZDROWOTNA I APTEKI OGÓLNODOSTĘPNE W 2011 R. (dok.)**
Stan w dniu 31 XII
HOSPITALS, OUT-PATIENT HEALTH CARE AND PUBLIC PHARMACIES IN 2011 (cont.)
As of 31 XII

| WYSZCZEGÓLNIENIE SPECIFICATION | Łóżka ^a w szpitalach ogólnych na 10 tys. ludności <i>Beds^a in general hospitals per 10 thous. population</i> | Ambulatoryjna opieka zdrowotna <i>Out-patient health care</i> | | | | | Apteki ogólnodo- stępne <i>Public pharma- cies</i> | Liczba ludności na 1 aptekę <i>Population per pharmacy</i> |
|---|---|--|--|--|--|---|--|---|
| | | zakłady opieki zdrowotnej <i>health care institutions</i> | praktyki lekarskie <i>medical practices</i> | udzielone porady ^b <i>consultations provided^b</i> | | | | |
| | | | | ogółem w tys. <i>total in thous.</i> | w tym lekarskie <i>of which medical</i> | na 1 mieszkań- ca <i>per capita</i> | | |
| Podregion nowosądecki (dok.) <i>Subregion (cont.)</i> | | | | | | | | |
| Powiaty (dok.): <i>Powiats (cont.):</i> | | | | | | | | |
| tatrzański | 106,3 | 30 | 5 | 381 | 350 | 5,6 | 25 | 2706 |
| Miasto na prawach powiatu <i>City with powiat status</i> | | | | | | | | |
| Nowy Sącz | 76,0 | 58 | 10 | 975 | 832 | 11,6 | 43 | 1961 |
| Podregion oświęcimski <i>Subregion</i> | 36,2 | 217 | 40 | 4256 | 3869 | 6,7 | 189 | 3386 |
| Powiaty: <i>Powiats:</i> | | | | | | | | |
| chrzanowski | 45,1 | 38 | 5 | 929 | 859 | 7,3 | 39 | 3278 |
| olkuski | 43,6 | 45 | 6 | 841 | 767 | 7,3 | 41 | 2797 |
| oświęcimski | 32,7 | 54 | 6 | 1118 | 1021 | 7,2 | 45 | 3446 |
| suski | 49,4 | 32 | 12 | 538 | 477 | 6,4 | 26 | 3232 |
| wadowicki | 20,1 | 48 | 11 | 830 | 745 | 5,2 | 38 | 4167 |
| Podregion tarnowski <i>Subregion</i> | 37,9 | 185 | 59 | 3416 | 2852 | 7,4 | 151 | 3071 |
| Powiaty: <i>Powiats:</i> | | | | | | | | |
| brzeski | 31,4 | 45 | 8 | 559 | 484 | 6,1 | 30 | 3080 |
| dąbrowski | 45,2 | 15 | 4 | 311 | 254 | 5,2 | 16 | 3719 |
| tarnowski | 7,5 | 70 | 27 | 1077 | 819 | 5,4 | 43 | 4611 |
| Miasto na prawach powiatu <i>City with powiat status</i> | | | | | | | | |
| Tarnów | 92,3 | 55 | 20 | 1469 | 1295 | 12,9 | 62 | 1832 |

^a Łącznie z inkubatorami oraz miejscami dla noworodków. ^b W ciągu roku; bez porad ambulatoryjnych udzielonych w izbach przyjęć szpitali ogólnych pacjentom niehospitalizowanym.

^a Including incubators as well as places for newborns. ^b During the year; excluding out-patient consultations provided in admission rooms in general hospitals for non-hospitalized patients.

TABL. 2 (52). **PLACÓWKI OPIEKI NAD DZIEĆMI DO LAT 3 ORAZ POMOC SPOŁECZNA STACJONARNA W 2011 R.**

Stan w dniu 31 XII

FACILITIES FOR CHILDREN UP TO THE AGE 3 AS WELL AS STATIONARY SOCIAL WELFARE IN 2011

As of 31 XII

| WYSZCZEGÓLNIENIE SPECIFICATION | Placówki opieki nad dziećmi do lat 3 <i>Facilities for children up to the age 3</i> | | | Pomoc społeczna stacjonarna <i>Stationary social welfare</i> | | |
|---|--|--------------------------|---|---|--------------------------|--------------------------------|
| | placówki <i>centres</i> | miejsca <i>places</i> | dzieci przeby- wające (w ciągu roku) <i>children staying (during the year)</i> | domy i zakłady <i>homes and facilities</i> | miejsca <i>places</i> | mieszkańcy <i>residents</i> |
| WOJEWÓDZTWO VOIVODSHIP | 67 | 3076 | 4979 | 145 | 9244 | 8915 |
| Podregion krakowski Subregion | 11 | 275 | 340 | 29 | 2011 | 1952 |
| Powiaty: <i>Powiats:</i> | | | | | | |
| bocheński | 1 | 15 | 15 | 1 | 134 | 134 |
| krakowski | 1 | 73 | 123 | 11 | 883 | 876 |
| miechowski | - | - | - | 6 | 366 | 364 |
| myślenicki | 3 | 84 | 105 | 5 | 312 | 262 |
| proszowicki | - | - | - | 2 | 175 | 175 |
| wielicki | 6 | 103 | 97 | 4 | 141 | 141 |
| Podregion m. Kraków Subregion | 39 | 2068 | 3388 | 30 | 2640 | 2541 |
| Miasto na prawach powiatu <i>City with powiat status</i> | | | | | | |
| Kraków | 39 | 2068 | 3388 | 30 | 2640 | 2541 |
| Podregion nowosądecki Subregion | 6 | 278 | 418 | 30 | 1712 | 1655 |
| Powiaty: <i>Powiats:</i> | | | | | | |
| gorlicki | - | - | - | 4 | 297 | 297 |
| limanowski | 1 | 103 | 159 | 6 | 219 | 213 |
| nowosądecki | 1 | 6 | 6 | 6 | 359 | 350 |
| nowotarski | - | - | - | 5 | 173 | 172 |
| tatrzański | 1 | 15 | 15 | 5 | 206 | 177 |
| Miasto na prawach powiatu <i>City with powiat status</i> | | | | | | |
| Nowy Sącz | 3 | 154 | 238 | 4 | 458 | 446 |
| Podregion oświęcimski Subregion | 3 | 85 | 116 | 28 | 1469 | 1423 |
| Powiaty: <i>Powiats:</i> | | | | | | |
| chrzanowski | 2 | 75 | 113 | 5 | 213 | 200 |
| olkuski | - | - | - | 3 | 193 | 193 |
| oświęcimski | - | - | - | 6 | 377 | 370 |
| suski | - | - | - | 4 | 191 | 187 |
| wadowicki | 1 | 10 | 3 | 10 | 495 | 473 |
| Podregion tarnowski Subregion | 8 | 370 | 717 | 28 | 1412 | 1344 |
| Powiaty: <i>Powiats:</i> | | | | | | |
| brzeski | - | - | - | 5 | 143 | 127 |
| dąbrowski | - | - | - | 2 | 103 | 95 |
| tarnowski | - | - | - | 11 | 623 | 612 |
| Miasto na prawach powiatu <i>City with powiat status</i> | | | | | | |
| Tarnów | 8 | 370 | 717 | 10 | 543 | 510 |

TABL. 3 (53). **CAŁODOBOWE PLACÓWKI OPIEKUŃCZO-WYCHOWAWCZE DLA DZIECI
I MŁODZIEŻY W 2011 R.**

Stan w dniu 31 XII

ROUND-THE-CLOCK CARE AND EDUCATION CENTRES FOR CHILDREN AND YOUNG
PEOPLE IN 2011

As of 31 XII

| WYSZCZEGÓLNIENIE SPECIFICATION a - placówki centres b - wychowankowie residents | Ogółem Total | Interwencyjne Intervention | Rodzinne Family | Socjalizacyjne Socialization | Wielofunkcyjne Multi-functional |
|--|-----------------|-------------------------------|--------------------|---------------------------------|------------------------------------|
| WOJEWÓDZTWO a | 72 | 6 | 28 | 31 | 7 |
| VOIVODSHIP b | 1223 | 120 | 200 | 702 | 201 |
| Podregion krakowski a | 10 | 1 | 2 | 6 | 1 |
| Subregion b | 211 | 14 | 18 | 142 | 37 |
| Powiaty: Powiats: | | | | | |
| bocheński a | 2 | - | 1 | 1 | - |
| b | 37 | - | 10 | 27 | - |
| krakowski a | 5 | 1 | 1 | 3 | - |
| b | 90 | 14 | 8 | 68 | - |
| miechowski a | 1 | - | - | - | 1 |
| b | 37 | - | - | - | 37 |
| myślenicki a | - | - | - | - | - |
| b | - | - | - | - | - |
| proszowicki a | - | - | - | - | - |
| b | - | - | - | - | - |
| wielicki a | 2 | - | - | 2 | - |
| b | 47 | - | - | 47 | - |
| Podregion m. Kraków a | 27 | 2 | 10 | 13 | 2 |
| Subregion b | 458 | 33 | 73 | 296 | 56 |
| Miasto na prawach powiatu City with powiat status | | | | | |
| Kraków a | 27 | 2 | 10 | 13 | 2 |
| b | 458 | 33 | 73 | 296 | 56 |
| Podregion nowosądecki a | 18 | 2 | 8 | 7 | 1 |
| Subregion b | 241 | 40 | 61 | 118 | 22 |
| Powiaty: Powiats: | | | | | |
| gorlicki a | 2 | - | 1 | 1 | - |
| b | 36 | - | 8 | 28 | - |
| limanowski a | 2 | - | - | 2 | - |
| b | 19 | - | - | 19 | - |
| nowosądecki a | 4 | - | 1 | 3 | - |
| b | 56 | - | 5 | 51 | - |
| nowotarski a | 2 | - | 2 | - | - |
| b | 19 | - | 19 | - | - |

TABL. 3 (53). CAŁODOBOWE PLACÓWKI OPIEKUŃCZO-WYCHOWAWCZE DLA DZIECI
I MŁODZIEŻY W 2011 R. (dok.)

Stan w dniu 31 XII

ROUND-THE-CLOCK CARE AND EDUCATION CENTRES FOR CHILDREN AND YOUNG
PEOPLE IN 2011 (cont.)

As of 31 XII

| WYSZCZEGÓLNIENIE SPECIFICATION a - placówki centres b - wychowankowie residents | Ogółem Total | Interwencyjne Intervention | Rodzinne Family | Socjalizacyjne Socialization | Wielofunkcyjne Multi-functional |
|--|-----------------|-------------------------------|--------------------|---------------------------------|------------------------------------|
| Podregion nowosądecki (dok.) <i>Subregion (cont.)</i> | | | | | |
| Powiaty (dok.): <i>Powiats (cont.):</i> | | | | | |
| tatrzański a | 2 | - | 1 | - | 1 |
| b | 30 | - | 8 | - | 22 |
| Miasto na prawach powiatu <i>City with powiat status</i> | | | | | |
| Nowy Sącz a | 6 | 2 | 3 | 1 | - |
| b | 81 | 40 | 21 | 20 | - |
| Podregion oświęcimski a | 12 | - | 8 | 2 | 2 |
| <i>Subregion</i> b | 163 | - | 48 | 58 | 57 |
| Powiaty: <i>Powiats:</i> | | | | | |
| chrzanowski a | 2 | - | 1 | 1 | - |
| b | 37 | - | 9 | 28 | - |
| olkuski a | 1 | - | - | - | 1 |
| b | 29 | - | - | - | 29 |
| oświęcimski a | 7 | - | 6 | 1 | - |
| b | 63 | - | 33 | 30 | - |
| suski a | 1 | - | 1 | - | - |
| b | 6 | - | 6 | - | - |
| wadowicki a | 1 | - | - | - | 1 |
| b | 28 | - | - | - | 28 |
| Podregion tarnowski a | 5 | 1 | - | 3 | 1 |
| <i>Subregion</i> b | 150 | 33 | - | 88 | 29 |
| Powiaty: <i>Powiats:</i> | | | | | |
| brzeski a | 1 | - | - | 1 | - |
| b | 32 | - | - | 32 | - |
| dąbrowski a | 1 | - | - | 1 | - |
| b | 27 | - | - | 27 | - |
| tarnowski a | - | - | - | - | - |
| b | - | - | - | - | - |
| Miasto na prawach powiatu <i>City with powiat status</i> | | | | | |
| Tarnów a | 3 | 1 | - | 1 | 1 |
| b | 91 | 33 | - | 29 | 29 |

U w a g a. Ponadto w 217 placówkach wsparcia dziennego przebywało 6958 wychowanków.

N o t e. Moreover, there were 6958 residents in 217 daily assistance centres.

TABL. 4 (54). ŚWIADCZENIA POMOCY SPOŁECZNEJ^a W 2011 R.
SOCIAL WELFARE BENEFITS^a IN 2011

| WYSZCZEGÓLNIENIE SPECIFICATION | Udzielone świadczenia <i>Benefits granted</i> | | | | na 1 mieszkań- ca w zł <i>per capita in zł</i> |
|-----------------------------------|---|--|--|------------------------------------|---|
| | ogółem <i>total</i> | zrealizowane przez <i>realized by</i> | | | |
| | | Powiatowe Centra Pomocy Rodzinie <i>Powiat Centres for Family Support</i> | Gminy <i>Gminas</i> | | |
| | | | zadania zlecone <i>assigned tasks</i> | zadania własne <i>own tasks</i> | |
| | | | | | |
| WOJEWÓDZTWO | 227956,8 | 39703,5 | 4926,3 | 183322,3 | 68,23 |
| VOIVODSHIP | | | | | |
| Podregion krakowski | 38584,0 | 8299,2 | 325,3 | 29959,5 | 55,53 |
| Subregion | | | | | |
| Powiaty: <i>Powiats:</i> | | | | | |
| bocheński | 5974,6 | 1561,5 | 0,0 | 4413,1 | 57,72 |
| krakowski | 12163,7 | 3103,3 | 54,9 | 9005,5 | 46,69 |
| miechowski | 3866,7 | 648,3 | 42,0 | 3176,4 | 76,68 |
| myślenicki | 7025,6 | 1141,1 | 6,0 | 5878,6 | 57,57 |
| proszowicki | 2387,2 | 471,0 | 9,4 | 1906,8 | 54,28 |
| wielicki | 7166,3 | 1374,1 | 213,0 | 5579,2 | 62,63 |
| Podregion m. Kraków | 61801,0 | 8555,3 | 2606,3 | 50634,7 | 81,51 |
| Subregion | | | | | |
| Miasto na prawach powiatu | | | | | |
| City with powiat status | | | | | |
| Kraków | 61801,0 | 8555,3 | 2606,3 | 50634,7 | 81,51 |
| Podregion nowosądecki | 57292,1 | 8909,7 | 1146,9 | 47235,4 | 73,05 |
| Subregion | | | | | |
| Powiaty: <i>Powiats:</i> | | | | | |
| gorlicki | 9815,1 | 1423,5 | 307,4 | 8084,2 | 89,91 |
| limanowski | 9044,4 | 1190,0 | 159,1 | 7695,2 | 71,18 |
| nowosądecki | 16541,5 | 1961,7 | 401,9 | 14178,0 | 79,51 |
| nowotarski | 8638,9 | 1984,7 | 33,5 | 6620,7 | 45,89 |
| tatrzański | 3725,7 | 781,4 | 3,9 | 2940,4 | 55,21 |
| Miasto na prawach powiatu | | | | | |
| City with powiat status | | | | | |
| Nowy Sącz | 9526,6 | 1568,4 | 241,3 | 7716,9 | 112,94 |
| Podregion oświęcimski | 40098,7 | 9820,4 | 440,8 | 29837,5 | 62,67 |
| Subregion | | | | | |
| Powiaty: <i>Powiats:</i> | | | | | |
| chrzanowski | 9750,6 | 1909,0 | 269,6 | 7572,0 | 76,24 |
| olkuski | 8005,2 | 1841,4 | 16,7 | 6147,2 | 69,73 |
| oświęcimski | 9269,4 | 2306,0 | 149,0 | 6814,4 | 59,77 |
| suski | 5381,7 | 1219,1 | 0,0 | 4162,6 | 64,18 |
| wadowicki | 7691,8 | 2544,9 | 5,6 | 5141,3 | 48,62 |
| Podregion tarnowski | 30181,0 | 4118,8 | 407,0 | 25655,2 | 65,10 |
| Subregion | | | | | |
| Powiaty: <i>Powiats:</i> | | | | | |
| brzeski | 4610,0 | 816,2 | 48,7 | 3745,0 | 49,95 |
| dąbrowski | 3387,7 | 344,7 | 76,0 | 2967,0 | 56,94 |
| tarnowski | 10841,4 | 1617,3 | 100,9 | 9123,2 | 54,76 |
| Miasto na prawach powiatu | | | | | |
| City with powiat status | | | | | |
| Tarnów | 11341,9 | 1340,5 | 181,4 | 9820,0 | 99,63 |

^a Realizowane przez Gminne Ośrodki Pomocy Społecznej i Powiatowe Centra Pomocy Rodzinie bez pomocy GOPS w formie odpłatności za pobyt w domach pomocy społecznej.

Źródło: dane administracyjne Ministerstwa Pracy i Polityki Społecznej.

^a Realized by Gmina Social Assistance Centres and Powiat Centres for Family Support excluding assistance of GSAC in form of payments for residence in social welfare homes.

Source: administrative data of the Ministry of Labour and Social Policy.

DZIAŁ IX KULTURA. TURYSTYKA
CHAPTER IX CULTURE. TOURISM

TABL. 1 (55). BIBLIOTEKI PUBLICZNE W 2011 R.
PUBLIC LIBRARIES IN 2011

| WYSZCZEGÓLNIENIE SPECIFICATION | Placówki biblioteczne ^{ab} Library institutions ^{ab} | | Księgozbiór ^a w tys. woluminów Collection ^a in thous. volumes | Czytelnicy ^b Borrowers ^b | Wypożyczenia w woluminach ^{bc} Loans in volumes ^{bc} | | Liczba ludności na 1 placówkę bibliote- czną ^b Number of population per library institution ^b |
|--|---|---|--|---|--|--------------------------------------|---|
| | ogółem total | w tym biblioteki i filie of which libraries and branches | | | w tys. in thous. | na 1 czy- telnika per borrower | |
| WOJEWÓDZTWO VOIVODSHIP | 801 | 747 | 10859,1 | 662126 | 10742,8 | 16,2 | 4178 |
| Podregion krakowski Subregion | 185 | 168 | 1940,3 | 100994 | 1738,6 | 17,2 | 3773 |
| POWIAT BOCHEŃSKI | 40 | 37 | 408,3 | 20954 | 347,8 | 16,6 | 2597 |
| Gminy miejskie: Urban gminas: | | | | | | | |
| Bochnia | 7 | 7 | 142,3 | 9729 | 144,9 | 14,9 | 4329 |
| Gminy miejsko-wiejskie: Urban-rural gminas: | | | | | | | |
| Nowy Wiśnicz | 3 | 3 | 34,2 | 1711 | 26,6 | 15,6 | 4457 |
| Gminy wiejskie: Rural gminas: | | | | | | | |
| Bochnia | 10 | 8 | 67,1 | 1855 | 28,7 | 15,5 | 1896 |
| Drwinia | 3 | 3 | 26,7 | 995 | 16,2 | 16,3 | 2155 |
| Lipnica Murowana | 2 | 2 | 18,4 | 851 | 14,6 | 17,2 | 2774 |
| Łapanów | 4 | 4 | 38,2 | 1972 | 39,1 | 19,8 | 1943 |
| Rzezawa | 5 | 4 | 34,5 | 1287 | 28,8 | 22,4 | 2199 |
| Trzciana | 4 | 4 | 31,6 | 1533 | 28,3 | 18,4 | 1314 |
| Żegocina | 2 | 2 | 15,3 | 1021 | 20,7 | 20,3 | 2601 |
| POWIAT KRAKOWSKI | 72 | 62 | 683,2 | 30961 | 554,8 | 17,9 | 3637 |
| Gminy miejsko-wiejskie: Urban-rural gminas: | | | | | | | |
| Krzeszowice | 10 | 9 | 127,4 | 6425 | 191,7 | 29,8 | 3242 |
| Skala | 3 | 3 | 33,5 | 1482 | 20,8 | 14,1 | 3388 |
| Skawina | 15 | 7 | 79,2 | 4249 | 90,4 | 21,3 | 2854 |
| Słomniki | 4 | 4 | 48,8 | 1555 | 29,5 | 19,0 | 3452 |
| Świątniki Górne | 2 | 2 | 23,4 | 1214 | 10,5 | 8,7 | 4701 |
| Gminy wiejskie: Rural gminas: | | | | | | | |
| Czernichów | 5 | 5 | 59,8 | 1937 | 33,2 | 17,1 | 2746 |
| Igołomia-Wawrzeńczyce | 3 | 3 | 20,2 | 695 | 5,8 | 8,4 | 2589 |
| Iwanowice | 4 | 3 | 33,4 | 668 | 8,3 | 12,4 | 2160 |
| Jerzmanowice-Przebinia | 4 | 4 | 38,3 | 1382 | 12,8 | 9,2 | 2663 |
| Kocmyrów-Luborzyca | 3 | 3 | 23,4 | 846 | 14,6 | 17,2 | 4773 |
| Liszki | 3 | 3 | 28,0 | 1206 | 15,5 | 12,9 | 5422 |
| Michałowice | 3 | 3 | 29,4 | 1388 | 19,4 | 13,9 | 3119 |
| Mogilany | 2 | 2 | 18,0 | 1127 | 14,9 | 13,2 | 6332 |
| Sułoszowa | 2 | 2 | 20,7 | 765 | 7,0 | 9,1 | 2913 |

a Stan w dniu 31 XII. b Łącznie z punktami bibliotecznymi. c Bez wypożyczeń międzybibliotecznych.

a As of 31 XII. b Including library service points. c Excluding interlibrary lending.

TABL. 1 (55). **BIBLIOTEKI PUBLICZNE W 2011 R. (cd.)**
PUBLIC LIBRARIES IN 2011 (cont.)

| WYSZCZEGÓLNIENIE SPECIFICATION | Placówki biblioteczne ^{ab} Library institutions ^{ab} | | Księgozbiór ^a w tys. woluminów Collection ^a in thous. volumes | Czytelnicy ^b Borrowers ^b | Wypożyczenia w woluminach ^{bc} Loans in volumes ^{bc} | | Liczba ludności na 1 placówkę biblioteczną ^b Number of population per library institution ^b |
|---|---|---|--|---|--|--------------------------------------|--|
| | ogółem total | w tym biblioteki i filie of which libraries and branches | | | w tys. in thous. | na 1 czy- telnika per borrower | |
| POWIAT KRAKOWSKI (dok.) | | | | | | | |
| Gminy wiejskie (dok.): Rural gminas (cont.): | | | | | | | |
| Wielka Wieś | 2 | 2 | 15,6 | 1188 | 14,4 | 12,1 | 5259 |
| Zabierzów | 4 | 4 | 44,1 | 2461 | 42,7 | 17,4 | 6119 |
| Zielonki | 3 | 3 | 40,0 | 2373 | 23,4 | 9,9 | 6347 |
| POWIAT MIECHOWSKI ... | 16 | 13 | 196,0 | 7571 | 111,4 | 14,7 | 3145 |
| Gminy miejsko-wiejskie: Urban-rural gminas: | | | | | | | |
| Miechów | 7 | 4 | 84,9 | 4051 | 56,9 | 14,0 | 2857 |
| Gminy wiejskie: Rural gminas: | | | | | | | |
| Charsznica | 1 | 1 | 17,9 | 622 | 15,2 | 24,5 | 7693 |
| Gołcza | 2 | 2 | 27,3 | 968 | 11,8 | 12,2 | 3122 |
| Kozłów | 3 | 3 | 22,2 | 438 | 6,2 | 14,2 | 1599 |
| Książ Wielki | 1 | 1 | 15,4 | 513 | 10,2 | 19,9 | 5336 |
| Raclawice | 1 | 1 | 12,7 | 398 | 4,5 | 11,4 | 2496 |
| Słaboszów | 1 | 1 | 15,7 | 581 | 6,5 | 11,2 | 3759 |
| POWIAT MYŚLENICKI | 25 | 24 | 258,3 | 17073 | 337,2 | 19,7 | 4904 |
| Gminy miejsko-wiejskie: Urban-rural gminas: | | | | | | | |
| Dobczyce | 1 | 1 | 25,6 | 1947 | 27,6 | 14,2 | 14858 |
| Myślenice | 7 | 7 | 77,0 | 7334 | 115,5 | 15,7 | 6102 |
| Sułkowice | 4 | 3 | 29,9 | 1844 | 39,7 | 21,5 | 3604 |
| Gminy wiejskie: Rural gminas: | | | | | | | |
| Lubień | 4 | 4 | 39,4 | 1325 | 19,2 | 14,5 | 2445 |
| Pcim | 3 | 3 | 28,6 | 1587 | 36,9 | 23,3 | 3603 |
| Raciechowice | 1 | 1 | 9,1 | 431 | 4,5 | 10,5 | 6069 |
| Siepraw | 2 | 2 | 19,3 | 725 | 10,3 | 14,3 | 4159 |
| Tokarnia | 1 | 1 | 11,1 | 771 | 11,5 | 14,9 | 8538 |
| Wiśniowa | 2 | 2 | 18,2 | 1109 | 72,0 | 64,9 | 3551 |
| POWIAT PROSZOWICKI ... | 12 | 12 | 115,6 | 5480 | 65,9 | 12,0 | 3666 |
| Gminy miejsko-wiejskie: Urban-rural gminas: | | | | | | | |
| Nowe Brzesko | 1 | 1 | 9,3 | 645 | 10,0 | 15,5 | 5817 |
| Proszowice | 4 | 4 | 43,9 | 2475 | 27,4 | 11,1 | 4125 |
| Gminy wiejskie: Rural gminas: | | | | | | | |
| Koniusza | 3 | 3 | 24,2 | 1085 | 13,5 | 12,4 | 2933 |
| Koszyce | 1 | 1 | 11,3 | 482 | 5,7 | 11,9 | 5729 |
| Palecznica | 1 | 1 | 9,5 | 361 | 4,1 | 11,3 | 3683 |
| Radziemice | 2 | 2 | 17,4 | 432 | 5,2 | 12,0 | 1734 |

a Stan w dniu 31 XII. b Łącznie z punktami bibliotecznymi. c Bez wypożyczeń międzybibliotecznych.

a As of 31 XII. b Including library service points. c Excluding interlibrary lending.

TABL. 1 (55). BIBLIOTEKI PUBLICZNE W 2011 R. (cd.)
PUBLIC LIBRARIES IN 2011 (cont.)

| WYSZCZEGÓLNIENIE SPECIFICATION | Placówki biblioteczne ^{ab} Library institutions ^{ab} | | Księgozbiór ^a w tys. woluminów Collection ^a in thous. volumes | Czytelnicy ^b Borrowers ^b | Wypożyczenia w woluminach ^{bc} Loans in volumes ^{bc} | | Liczba ludności na 1 placówkę biblioteczną ^b Number of population per library institution ^b |
|--|---|---|--|---|--|--------------------------------------|--|
| | ogółem total | w tym biblioteki i filie of which libraries and branches | | | w tys. in thous. | na 1 czy- telnika per borrower | |
| POWIAT WIELICKI | 20 | 20 | 278,9 | 18955 | 321,7 | 17,0 | 5768 |
| Gminy miejsko-wiejskie: Urban-rural gminas: | | | | | | | |
| Niepołomice | 5 | 5 | 76,1 | 5842 | 118,9 | 20,4 | 4938 |
| Wieliczka | 9 | 9 | 127,3 | 8822 | 122,1 | 13,8 | 5964 |
| Gminy wiejskie: Rural gminas: | | | | | | | |
| Biskupice | 1 | 1 | 12,1 | 638 | 13,1 | 20,5 | 9347 |
| Gdów | 2 | 2 | 29,7 | 1854 | 33,5 | 18,1 | 8602 |
| Klaj | 3 | 3 | 33,8 | 1799 | 34,2 | 19,0 | 3480 |
| Podregion m. Kraków Subregion | 80 | 71 | 1797,2 | 215813 | 2982,7 | 13,8 | 9489 |
| Miasto na prawach powiatu City with powiat status | | | | | | | |
| Kraków | 80 | 71 | 1797,2 | 215813 | 2982,7 | 13,8 | 9489 |
| Podregion nowosądecki Subregion | 223 | 213 | 2797,3 | 137069 | 2364,6 | 17,3 | 3524 |
| POWIAT GORLICKI | 32 | 31 | 339,7 | 21227 | 402,2 | 18,9 | 3413 |
| Gminy miejskie: Urban gminas: | | | | | | | |
| Gorlice | 4 | 4 | 97,4 | 10985 | 138,0 | 12,6 | 7169 |
| Gminy miejsko-wiejskie: Urban-rural gminas: | | | | | | | |
| Biecz | 5 | 5 | 57,4 | 2902 | 97,6 | 33,6 | 3419 |
| Bobowa | 3 | 3 | 26,9 | 2070 | 36,5 | 17,7 | 3172 |
| Gminy wiejskie: Rural gminas: | | | | | | | |
| Gorlice | 5 | 4 | 33,2 | 1299 | 32,5 | 25,0 | 3398 |
| Lipinki | 3 | 3 | 17,3 | 542 | 14,2 | 26,2 | 2272 |
| Łużna | 3 | 3 | 27,7 | 1010 | 22,2 | 22,0 | 2787 |
| Moszczenica | 2 | 2 | 17,2 | 684 | 14,1 | 20,6 | 2438 |
| Ropa | 2 | 2 | 18,6 | 559 | 10,0 | 17,9 | 2656 |
| Sękowa | 1 | 1 | 19,5 | 329 | 15,7 | 47,6 | 4917 |
| Uście Gorlickie | 4 | 4 | 24,6 | 847 | 21,3 | 25,2 | 1667 |
| POWIAT LIMANOWSKI ... | 40 | 37 | 491,5 | 22418 | 343,9 | 15,3 | 3185 |
| Gminy miejskie: Urban gminas: | | | | | | | |
| Limanowa | 2 | 2 | 82,5 | 7264 | 86,4 | 11,9 | 7558 |
| Mszana Dolna | 1 | 1 | 43,2 | 2829 | 38,1 | 13,5 | 7831 |
| Gminy wiejskie: Rural gminas: | | | | | | | |
| Dobra | 3 | 3 | 29,9 | 1053 | 18,1 | 17,2 | 3242 |
| Jodłownik | 5 | 5 | 47,8 | 1399 | 19,5 | 13,9 | 1659 |
| Kamienica | 3 | 3 | 35,0 | 1244 | 15,2 | 12,2 | 2555 |

a Stan w dniu 31 XII. b Łącznie z punktami bibliotecznymi. c Bez wypożyczeń międzybibliotecznych.

a As of 31 XII. b Including library service points. c Excluding interlibrary lending.

TABL. 1 (55). **BIBLIOTEKI PUBLICZNE W 2011 R. (cd.)**
PUBLIC LIBRARIES IN 2011 (cont.)

| WYSZCZEGÓLNIENIE SPECIFICATION | Placówki biblioteczne ^{ab} Library institutions ^{ab} | | Księgozbiór ^a w tys. woluminów Collection ^a in thous. volumes | Czytelnicy ^b Borrowers ^b | Wypożyczenia w woluminach ^{bc} Loans in volumes ^{bc} | | Liczba ludności na 1 placówkę bibliote- czną ^b Number of population per library institution ^b |
|---|---|---|--|---|--|--------------------------------------|---|
| | ogółem total | w tym biblioteki i filie of which libraries and branches | | | w tys. in thous. | na 1 czy- telnika per borrower | |
| POWIAT LIMANOWSKI (dok.) | | | | | | | |
| Gminy wiejskie (dok.): Rural gminas (cont.): | | | | | | | |
| Laskowa | 2 | 2 | 29,4 | 1055 | 26,3 | 24,9 | 3913 |
| Limanowa | 8 | 8 | 73,4 | 1761 | 42,6 | 24,2 | 3022 |
| Łukowica | 5 | 2 | 31,4 | 1219 | 21,5 | 17,6 | 1936 |
| Mszana Dolna | 8 | 8 | 66,4 | 2210 | 38,5 | 17,4 | 2146 |
| Niedźwiedź | 1 | 1 | 17,8 | 464 | 7,9 | 17,1 | 7151 |
| Słopnice | 1 | 1 | 14,2 | 826 | 12,2 | 14,7 | 6332 |
| Tymbark | 1 | 1 | 20,5 | 1094 | 17,5 | 16,0 | 6426 |
| POWIAT NOWOSĄDECKI | 67 | 62 | 749,3 | 31027 | 651,2 | 21,0 | 3115 |
| Gminy miejskie: Urban gminas: | | | | | | | |
| Grybów | 1 | 1 | 42,4 | 2013 | 50,4 | 25,0 | 6214 |
| Gminy miejsko-wiejskie: Urban-rural gminas: | | | | | | | |
| Krynica-Zdrój | 10 | 5 | 83,6 | 5774 | 159,7 | 27,7 | 1705 |
| Muszyzna | 4 | 4 | 79,2 | 2586 | 43,9 | 17,0 | 2924 |
| Piwniczna-Zdrój | 2 | 2 | 37,4 | 1353 | 20,7 | 15,3 | 5347 |
| Stary Sącz | 5 | 5 | 94,7 | 3749 | 70,3 | 18,7 | 4636 |
| Gminy wiejskie: Rural gminas: | | | | | | | |
| Chelmiec | 8 | 8 | 76,3 | 2888 | 35,3 | 12,2 | 3323 |
| Gródek nad Dunajcem ... | 2 | 2 | 19,2 | 905 | 9,8 | 10,8 | 4578 |
| Grybów | 10 | 10 | 78,7 | 2642 | 43,6 | 16,5 | 2404 |
| Kamionka Wielka | 2 | 2 | 26,2 | 1200 | 31,7 | 26,4 | 4896 |
| Korzenna | 7 | 7 | 43,7 | 1410 | 25,2 | 17,9 | 1992 |
| Łabowa | 2 | 2 | 21,6 | 988 | 19,7 | 20,0 | 2838 |
| Łącko | 4 | 4 | 39,1 | 1300 | 23,7 | 18,2 | 3945 |
| Łososina Dolna | 2 | 2 | 23,5 | 1084 | 17,5 | 16,1 | 5258 |
| Nawojowa | 3 | 3 | 33,7 | 975 | 21,5 | 22,0 | 2729 |
| Podegrodzie | 4 | 4 | 36,0 | 1682 | 68,9 | 41,0 | 3099 |
| Rytko | 1 | 1 | 14,0 | 478 | 9,4 | 19,7 | 3813 |
| POWIAT NOWOTARSKI | 57 | 57 | 670,0 | 30788 | 450,1 | 14,6 | 3309 |
| Gminy miejskie: Urban gminas: | | | | | | | |
| Nowy Targ | 3 | 3 | 110,2 | 10557 | 82,7 | 7,8 | 11266 |

a Stan w dniu 31 XII. b Łącznie z punktami bibliotecznymi. c Bez wypożyczeń międzybibliotecznych.

a As of 31 XII. b Including library service points. c Excluding interlibrary lending.

TABL. 1 (55). BIBLIOTEKI PUBLICZNE W 2011 R. (cd.)
PUBLIC LIBRARIES IN 2011 (cont.)

| WYSZCZEGÓLNIENIE SPECIFICATION | Placówki biblioteczne ^{ab} Library institutions ^{ab} | | Księgozbiór ^a w tys. woluminów Collection ^a in thous. volumes | Czytelnicy ^b Borrowers ^b | Wypożyczenia w woluminach ^{bc} Loans in volumes ^{bc} | | Liczba ludności na 1 placówkę bibliote- czną ^b Number of population per library institution ^b |
|--|---|---|--|---|--|--------------------------------------|---|
| | ogółem total | w tym biblioteki i filie of which libraries and branches | | | w tys. in thous. | na 1 czy- telnika per borrower | |
| POWIAT NOWOTARSKI (dok.): | | | | | | | |
| Gminy miejsko-wiejskie: Urban-rural gminas: | | | | | | | |
| Rabka-Zdrój | 1 | 1 | 29,6 | 2197 | 42,9 | 19,5 | 17507 |
| Szczawnica | 1 | 1 | 26,6 | 1455 | 26,4 | 18,1 | 7433 |
| Gminy wiejskie: Rural gminas: | | | | | | | |
| Czarny Dunajec | 10 | 10 | 97,3 | 2410 | 35,1 | 14,5 | 2196 |
| Czorsztyn | 6 | 6 | 47,2 | 1385 | 26,5 | 19,1 | 1237 |
| Jabłonka | 6 | 6 | 58,5 | 2197 | 24,4 | 11,1 | 2963 |
| Krościenko nad Dunajcem | 3 | 3 | 38,9 | 1904 | 53,6 | 28,1 | 2226 |
| Lipnica Wielka | 1 | 1 | 14,8 | 686 | 5,7 | 8,3 | 5928 |
| Łapsze Niżne | 4 | 4 | 38,1 | 1158 | 30,8 | 26,6 | 2272 |
| Nowy Targ | 13 | 13 | 89,0 | 2706 | 39,7 | 14,7 | 1792 |
| Ochotnica Dolna | 3 | 3 | 31,3 | 782 | 12,4 | 15,9 | 2766 |
| Raba Wyżna | 3 | 3 | 48,6 | 2017 | 44,0 | 21,8 | 4792 |
| Spytkowice | 1 | 1 | 18,5 | 625 | 13,8 | 22,0 | 4345 |
| Szaflary | 2 | 2 | 21,3 | 709 | 12,2 | 17,2 | 5348 |
| POWIAT TATRZAŃSKI | 19 | 18 | 249,6 | 9475 | 138,3 | 14,6 | 3560 |
| Gminy miejskie: Urban gminas: | | | | | | | |
| Zakopane | 4 | 4 | 144,6 | 4892 | 56,8 | 11,6 | 6970 |
| Gminy wiejskie: Rural gminas: | | | | | | | |
| Biały Dunajec | 3 | 2 | 10,4 | 922 | 12,9 | 14,0 | 2350 |
| Bukowina Tatrzańska | 5 | 5 | 48,1 | 1628 | 20,8 | 12,8 | 2594 |
| Kościelisko | 3 | 3 | 18,8 | 868 | 20,4 | 23,6 | 2831 |
| Poronin | 4 | 4 | 27,7 | 1165 | 27,4 | 23,6 | 2812 |
| Miasto na prawach powiatu City with powiat status | | | | | | | |
| Nowy Sącz | 8 | 8 | 297,2 | 22134 | 379,0 | 17,1 | 10541 |
| Podregion oświęcimski . Subregion: | 181 | 174 | 2477,1 | 124685 | 2126,1 | 17,1 | 3536 |
| POWIAT CHRZANOWSKI | 39 | 36 | 594,1 | 33797 | 521,9 | 15,4 | 3278 |
| Gminy miejsko-wiejskie: Urban-rural gminas: | | | | | | | |
| Alwernia | 7 | 6 | 76,3 | 3008 | 48,3 | 16,0 | 1824 |
| Chrzanów | 9 | 8 | 215,7 | 13011 | 206,9 | 15,9 | 5425 |
| Libiąż | 4 | 4 | 58,0 | 3416 | 76,5 | 22,4 | 5703 |
| Trzebinia | 14 | 13 | 197,6 | 12584 | 154,7 | 12,3 | 2461 |
| Gminy wiejskie: Rural gminas: | | | | | | | |
| Babice | 5 | 5 | 46,5 | 1778 | 35,4 | 19,9 | 1798 |

a Stan w dniu 31 XII. b Łącznie z punktami bibliotecznymi. c Bez wypożyczeń międzybibliotecznych.

a As of 31 XII. b Including library service points. c Excluding interlibrary lending.

TABL. 1 (55). **BIBLIOTEKI PUBLICZNE W 2011 R. (cd.)**
PUBLIC LIBRARIES IN 2011 (cont.)

| WYSZCZEGÓLNIENIE SPECIFICATION | Placówki biblioteczne ^{ab} Library institutions ^{ab} | | Księgozbiór ^a w tys. woluminów Collection ^a in thous. volumes | Czytelnicy ^b Borrowers ^b | Wypożyczenia w woluminach ^{bc} Loans in volumes ^{bc} | | Liczba ludności na 1 placówkę biblioteczną ^b Number of population per library institution ^b |
|--|---|---|--|---|--|--------------------------------------|--|
| | ogółem total | w tym biblioteki i filie of which libraries and branches | | | w tys. in thous. | na 1 czy- telnika per borrower | |
| POWIAT OLKUSKI | 32 | 29 | 436,9 | 21702 | 444,2 | 20,5 | 3584 |
| Gminy miejskie: Urban gminas: | | | | | | | |
| Bukowno | 5 | 5 | 86,8 | 3315 | 47,6 | 14,3 | 2100 |
| Gminy miejsko-wiejskie: Urban-rural gminas: | | | | | | | |
| Olkusz | 11 | 11 | 181,2 | 10688 | 263,1 | 24,6 | 4579 |
| Wolbrom | 4 | 4 | 68,0 | 3384 | 54,1 | 16,0 | 5876 |
| Gminy wiejskie: Rural gminas: | | | | | | | |
| Bolesław | 5 | 5 | 52,5 | 2315 | 40,5 | 17,5 | 1578 |
| Klucze | 5 | 2 | 27,9 | 1294 | 30,2 | 23,4 | 3063 |
| Trzyciąż | 2 | 2 | 20,4 | 706 | 8,7 | 12,4 | 3558 |
| POWIAT OŚWIĘCIMSKI .. | 35 | 35 | 528,1 | 29981 | 476,4 | 15,9 | 4431 |
| Gminy miejskie: Urban gminas: | | | | | | | |
| Oświęcim | 3 | 3 | 138,1 | 12621 | 160,7 | 12,7 | 13379 |
| Gminy miejsko-wiejskie: Urban-rural gminas: | | | | | | | |
| Brzeszcze | 8 | 8 | 85,3 | 3447 | 55,9 | 16,2 | 2713 |
| Chelmek | 4 | 4 | 59,1 | 1533 | 36,9 | 24,1 | 3275 |
| Kęty | 5 | 5 | 68,3 | 6052 | 93,7 | 15,5 | 6841 |
| Zator | 4 | 4 | 48,5 | 1442 | 32,0 | 22,2 | 2306 |
| Gminy wiejskie: Rural gminas: | | | | | | | |
| Osiek | 2 | 2 | 34,4 | 1277 | 20,8 | 16,3 | 4037 |
| Oświęcim | 6 | 6 | 54,7 | 2100 | 53,8 | 25,6 | 2940 |
| Polanka Wielka | 1 | 1 | 11,8 | 531 | 6,6 | 12,4 | 4257 |
| Przeciszów | 2 | 2 | 27,9 | 978 | 16,0 | 16,3 | 3373 |
| POWIAT SUSKI | 28 | 28 | 369,9 | 13780 | 243,0 | 17,6 | 3001 |
| Gminy miejskie: Urban gminas: | | | | | | | |
| Jordanów | 1 | 1 | 20,8 | 1079 | 18,1 | 16,8 | 5310 |
| Sucha Beskidzka | 3 | 3 | 49,0 | 2633 | 47,2 | 17,9 | 3179 |
| Gminy miejsko-wiejskie: Urban-rural gminas: | | | | | | | |
| Maków Podhalański | 6 | 6 | 70,9 | 2843 | 48,5 | 17,1 | 2729 |

a Stan w dniu 31 XII. b Łącznie z punktami bibliotecznymi. c Bez wypożyczeń międzybibliotecznych.

a As of 31 XII. b Including library service points. c Excluding interlibrary lending.

TABL. 1 (55). BIBLIOTEKI PUBLICZNE W 2011 R. (cd.)
PUBLIC LIBRARIES IN 2011 (cont.)

| WYSZCZEGÓLNIENIE SPECIFICATION | Placówki biblioteczne ^{ab} Library institutions ^{ab} | | Księgozbiór ^a w tys. woluminów Collection ^a in thous. volumes | Czytelnicy ^b Borrowers ^b | Wypożyczenia w woluminach ^{bc} Loans in volumes ^{bc} | | Liczba ludności na 1 placówkę bibliote- czną ^b Number of population per library institution ^b |
|--|---|---|--|---|--|--------------------------------------|---|
| | ogółem total | w tym biblioteki i filie of which libraries and branches | | | w tys. in thous. | na 1 czy- telnika per borrower | |
| POWIAT SUSKI (dok.): | | | | | | | |
| Gminy wiejskie: Rural gminas: | | | | | | | |
| Budzów | 6 | 6 | 65,8 | 2008 | 40,8 | 20,3 | 1442 |
| Bystra-Sidzina | 2 | 2 | 26,3 | 1160 | 16,5 | 14,2 | 3373 |
| Jordanów | 5 | 5 | 49,7 | 1921 | 29,8 | 15,5 | 2167 |
| Stryszawa | 1 | 1 | 22,2 | 657 | 15,6 | 23,8 | 11782 |
| Zawoja | 3 | 3 | 29,0 | 1046 | 14,4 | 13,8 | 3039 |
| Zembrzyce | 1 | 1 | 36,2 | 433 | 12,0 | 27,7 | 5669 |
| POWIAT WADOWICKI | 47 | 46 | 548,2 | 25425 | 440,7 | 17,3 | 3369 |
| Gminy miejsko-wiejskie: Urban-rural gminas: | | | | | | | |
| Andrychów | 7 | 7 | 77,1 | 7256 | 108,7 | 15,0 | 6270 |
| Kalwaria Zebrzydowska | 5 | 5 | 59,7 | 2311 | 34,7 | 15,0 | 3951 |
| Wadowice | 6 | 5 | 108,0 | 7155 | 152,9 | 21,4 | 6336 |
| Gminy wiejskie: Rural gminas: | | | | | | | |
| Brzeźnica | 6 | 6 | 50,6 | 1778 | 27,8 | 15,6 | 1663 |
| Lanckorona | 4 | 4 | 30,0 | 885 | 12,9 | 14,6 | 1535 |
| Mucharz | 4 | 4 | 24,0 | 668 | 14,3 | 21,4 | 998 |
| Spytkowice | 3 | 3 | 67,5 | 1854 | 28,9 | 15,6 | 3374 |
| Stryszów | 4 | 4 | 38,2 | 998 | 19,2 | 19,2 | 1699 |
| Tomice | 4 | 4 | 43,4 | 1083 | 18,5 | 17,0 | 1925 |
| Wieprz | 4 | 4 | 49,6 | 1437 | 22,8 | 15,9 | 2993 |
| Podregion tarnowski | 132 | 121 | 1847,3 | 83565 | 1530,8 | 18,3 | 3513 |
| Subregion: | | | | | | | |
| POWIAT BRZESKI | 28 | 28 | 422,1 | 17143 | 318,6 | 18,6 | 3300 |
| Gminy miejsko-wiejskie: Urban-rural gminas: | | | | | | | |
| Brzesko | 6 | 6 | 146,3 | 7824 | 134,5 | 17,2 | 6051 |
| Czchów | 3 | 3 | 44,2 | 1480 | 30,4 | 20,5 | 3202 |
| Gminy wiejskie: Rural gminas: | | | | | | | |
| Borzęcin | 3 | 3 | 41,0 | 1407 | 23,3 | 16,5 | 2808 |
| Dębno | 5 | 5 | 62,2 | 1704 | 26,0 | 15,2 | 2875 |
| Gnojnik | 3 | 3 | 36,2 | 1460 | 22,8 | 15,6 | 2567 |
| Iwkowa | 2 | 2 | 28,5 | 1250 | 22,4 | 17,9 | 3108 |
| Szczurowa | 6 | 6 | 63,8 | 2018 | 59,3 | 29,4 | 1630 |

a Stan w dniu 31 XII. b Łącznie z punktami bibliotecznymi. c Bez wypożyczeń międzybibliotecznych.

a As of 31 XII. b Including library service points. c Excluding interlibrary lending.

TABL. 1 (55). **BIBLIOTEKI PUBLICZNE W 2011 R. (dok.)**
PUBLIC LIBRARIES IN 2011 (cont.)

| WYSZCZEGÓLNIENIE SPECIFICATION | Placówki biblioteczne ^{ab} Library institutions ^{ab} | | Księgozbiór ^a w tys. woluminów Collection ^a in thous. volumes | Czytelnicy ^b Borrowers ^b | Wypożyczenia w woluminach ^{bc} Loans in volumes ^{bc} | | Liczba ludności na 1 placówkę biblioteczną ^b Number of population per library institution ^b |
|--|---|---|--|---|--|--------------------------------------|--|
| | ogółem total | w tym biblioteki i filie of which libraries and branches | | | w tys. in thous. | na 1 czy- telnika per borrower | |
| POWIAT DĄBROWSKI ... | 25 | 19 | 216,0 | 8215 | 168,8 | 20,5 | 2380 |
| Gminy miejsko-wiejskie: Urban-rural gminas: | | | | | | | |
| Dąbrowa Tarnowska | 6 | 6 | 101,5 | 3145 | 70,5 | 22,4 | 3507 |
| Szczucin | 8 | 5 | 40,8 | 1921 | 38,0 | 19,8 | 1672 |
| Gminy wiejskie: Rural gminas: | | | | | | | |
| Bolesław | 2 | 1 | 9,9 | 409 | 10,6 | 25,9 | 1401 |
| Gręboszów | 3 | 1 | 9,1 | 348 | 4,1 | 11,7 | 1160 |
| Mędrzechów | 2 | 2 | 15,3 | 584 | 13,3 | 22,8 | 1779 |
| Olesno | 3 | 3 | 29,8 | 1111 | 20,4 | 18,3 | 2620 |
| Radgoszcz | 1 | 1 | 9,7 | 697 | 11,9 | 17,1 | 7378 |
| POWIAT TARNOWSKI ... | 64 | 63 | 862,1 | 31477 | 622,8 | 19,8 | 3098 |
| Gminy miejsko-wiejskie: Urban-rural gminas: | | | | | | | |
| Ciężkowice | 3 | 3 | 37,7 | 1554 | 25,2 | 16,2 | 3743 |
| Radłów | 5 | 5 | 55,7 | 2017 | 39,5 | 19,6 | 1956 |
| Ryglice | 3 | 3 | 49,6 | 1938 | 44,2 | 22,8 | 3904 |
| Tuchów | 3 | 3 | 66,6 | 3701 | 66,4 | 17,9 | 6021 |
| Wojnicz | 4 | 4 | 57,9 | 2504 | 60,4 | 24,1 | 3310 |
| Zakliczyn | 4 | 4 | 52,1 | 2272 | 50,0 | 22,0 | 3095 |
| Żabno | 6 | 5 | 59,4 | 2565 | 48,6 | 19,0 | 3173 |
| Gminy wiejskie: Rural gminas: | | | | | | | |
| Gromnik | 4 | 4 | 45,0 | 1937 | 32,7 | 16,9 | 2177 |
| Lisia Góra | 5 | 5 | 68,5 | 2411 | 46,1 | 19,1 | 2900 |
| Pleśna | 5 | 5 | 68,1 | 1874 | 38,1 | 20,4 | 2359 |
| Rzepiennik Strzyżewski .. | 4 | 4 | 53,0 | 942 | 28,7 | 30,5 | 1705 |
| Skrzyszów | 4 | 4 | 72,5 | 2083 | 34,9 | 16,8 | 3421 |
| Szerzyny | 4 | 4 | 45,3 | 1188 | 21,5 | 18,1 | 2016 |
| Tarnów | 3 | 3 | 56,7 | 2069 | 35,1 | 16,9 | 8180 |
| Wierzchosławice | 5 | 5 | 52,6 | 1831 | 37,1 | 20,2 | 2126 |
| Wietrzychowice | 2 | 2 | 21,4 | 591 | 14,2 | 24,1 | 2047 |
| Miasto na prawach powiatu City with powiat status | | | | | | | |
| Tarnów | 15 | 11 | 347,1 | 26730 | 420,6 | 15,7 | 7573 |

a Stan w dniu 31 XII. b Łącznie z punktami bibliotecznymi. c Bez wypożyczeń międzybibliotecznych.

a As of 31 XII. b Including library service points. c Excluding interlibrary lending.

TABL. 2 (56). MUZEA W 2011 R.
MUSEUMS IN 2011

| WYSZCZEGÓLNIENIE SPECIFICATION | Muzea i oddziały muzealne ^a Museums and museum branches ^a | Muzealia ^a Museum exhibits ^a | Wystawy czasowe Temporary exhibitions | | Zwiedzający muzea w tys. Museum visitors in thous. | |
|--|--|--|--|--|---|--|
| | | | własne ^b own ^b | obce ^c exterior ^c | ogółem total | w tym młodzież szkolna ^d of which primary and secondary school students ^d |
| WOJEWÓDZTWO VOIVODSHIP | 112 | 4417952 | 353 | 283 | 8220,8 | 1912,0 |
| Podregion krakowski Subregion | 13 | 63932 | 51 | 41 | 1196,1 | 247,2 |
| Powiaty: Powiats: | | | | | | |
| bocheński | 3 | 23650 | 18 | 6 | 55,9 | 18,8 |
| krakowski | 4 | 4337 | 12 | 4 | 80,7 | 18,7 |
| miechowski | - | - | - | - | - | - |
| myślenicki | 2 | 18505 | 4 | 18 | 20,6 | 4,3 |
| proszowicki | 1 | 722 | 1 | 8 | 1,8 | 0,8 |
| wielicki | 3 | 16718 | 16 | 5 | 1037,1 | 204,6 |
| Podregion m. Kraków Subregion | 44 | 3845815 | 147 | 75 | 4426,9 | 677,6 |
| Miasto na prawach powiatu City with powiat status | | | | | | |
| Kraków | 44 | 3845815 | 147 | 75 | 4426,9 | 677,6 |
| Podregion nowosądecki Subregion | 25 | 83994 | 67 | 99 | 738,1 | 207,8 |
| Powiaty: Powiats: | | | | | | |
| gorlicki | 5 | 20941 | 19 | 69 | 97,7 | 21,3 |
| limanowski | 3 | 3142 | 7 | 1 | 10,9 | 5,6 |
| nowosądecki | 5 | 6209 | 4 | 4 | 71,8 | 22,5 |
| nowotarski | 4 | 12338 | 15 | 12 | 268,4 | 65,3 |
| tatrzański | 4 | 20566 | - | - | 166,4 | 64,0 |
| Miasto na prawach powiatu City with powiat status | | | | | | |
| Nowy Sącz | 4 | 20798 | 22 | 13 | 122,9 | 29,1 |
| Podregion oświęcimski Subregion | 19 | 361154 | 64 | 15 | 1811,9 | 767,8 |
| Powiaty: Powiats: | | | | | | |
| chrzanowski | 5 | 28506 | 17 | 3 | 77,2 | 18,2 |
| olkuski | 2 | 7252 | 1 | - | 3,5 | 2,4 |
| oświęcimski | 3 | 318099 | 27 | - | 1414,6 | 718,8 |
| suski | 3 | 3344 | 13 | 10 | 22,1 | 5,2 |
| wadowicki | 6 | 3953 | 6 | 2 | 294,5 | 23,2 |
| Podregion tarnowski Subregion | 11 | 63057 | 24 | 53 | 47,8 | 11,6 |
| Powiaty: Powiats: | | | | | | |
| brzeski | 2 | - | 2 | 6 | 17,0 | 3,9 |
| dąbrowski | 2 | 671 | - | - | 6,3 | 2,0 |
| tarnowski | 4 | 1648 | 4 | 6 | 6,8 | 3,7 |
| Miasto na prawach powiatu City with powiat status | | | | | | |
| Tarnów | 3 | 60738 | 18 | 41 | 17,7 | 2,1 |

a Stan w dniu 31 XII. b W kraju. c Krajowe i z zagranicy. d Zwiedzająca w zorganizowanych grupach.

a As of 31 XII. b In Poland. c Domestic and foreign. d Visiting museums in organized groups.

TABL. 3 (57). **KINA STAŁE W 2011 R.**
FIXED CINEMAS IN 2011

| WYSZCZEGÓLNIENIE SPECIFICATION | Kina ^a Cinemas ^a | Miejsca na widowni ^a Seats ^a | Ludność na 1 miejsce Population per seat | Seanse Screenings | Widzowie w tys. Audience in thous. |
|--|---|--|---|----------------------|---|
| WOJEWÓDZTWO VOIVODSHIP | 46 | 23751 | 141 | 160927 | 3558,4 |
| Podregion krakowski Subregion | 4 | 879 | 794 | 1931 | 42,3 |
| Powiaty: Powiats: | | | | | |
| bocheński | 1 | 180 | 577 | 1244 | 29,7 |
| krakowski | 2 | 307 | 853 | 251 | 3,6 |
| miechowski | - | - | - | - | - |
| myślenicki | 1 | 392 | 313 | 436 | 9,0 |
| proszowicki | - | - | - | - | - |
| wielicki | - | - | - | - | - |
| Podregion m. Kraków Subregion | 13 | 14937 | 51 | 132914 | 2693,3 |
| Miasto na prawach powiatu City with powiat status | | | | | |
| Kraków | 13 | 14937 | 51 | 132914 | 2693,3 |
| Podregion nowosądecki Subregion | 12 | 2930 | 268 | 15287 | 406,3 |
| Powiaty: Powiats: | | | | | |
| gorlicki | 2 | 570 | 192 | 192 | 11,7 |
| limanowski | 2 | 369 | 345 | 924 | 28,4 |
| nowosądecki | 2 | 260 | 803 | 1620 | 31,9 |
| nowotarski | 2 | 388 | 486 | 1873 | 71,9 |
| tatrzański | 2 | 610 | 111 | 1774 | 48,7 |
| Miasto na prawach powiatu City with powiat status | | | | | |
| Nowy Sącz | 2 | 733 | 115 | 8904 | 213,8 |
| Podregion oświęcimski Subregion | 11 | 3379 | 189 | 5559 | 192,1 |
| Powiaty: Powiats: | | | | | |
| chrzanowski | 3 | 803 | 159 | 1663 | 71,0 |
| olkuski | 2 | 786 | 146 | 701 | 20,4 |
| oświęcimski | 4 | 1187 | 131 | 2169 | 53,8 |
| suski | - | - | - | - | - |
| wadowicki | 2 | 603 | 263 | 1026 | 46,9 |
| Podregion tarnowski Subregion | 6 | 1626 | 285 | 5236 | 224,3 |
| Powiaty: Powiats: | | | | | |
| brzeski | 1 | 141 | 655 | 1526 | 45,9 |
| dąbrowski | 1 | 157 | 379 | 663 | 16,4 |
| tarnowski | 2 | 294 | 674 | 28 | 1,7 |
| Miasto na prawach powiatu City with powiat status | | | | | |
| Tarnów | 2 | 1034 | 110 | 3019 | 160,4 |

^a Stan w dniu 31 XII.

^a As of 31 XII.

TABL. 4 (58). **DOMY I OŚRODKI KULTURY, KLUBY I ŚWIELICE W 2011 R.**

Stan w dniu 31 XII

**CULTURAL CENTRES AND ESTABLISHMENTS, CLUBS AND COMMUNITY CENTRES
IN 2011**

As of 31 XII

| WYSZCZEGÓLNIENIE SPECIFICATION | Instytucje kultury Culture institutions | | | | | Imprezy zorgani- zowane ogółem Events organized total | Uczest- nicy imprez w tys. Events parti- cipants in thous. |
|--|--|--|---|----------------|-------------------------------------|---|---|
| | ogółem total | domy kultury cultural estab- lishments | ośrodki kultury cultural centres | kluby clubs | świątlice communi- ty centres | | |
| | | | | | | w ciągu roku during the year | |
| WOJEWÓDZTWO VOIVODSHIP | 416 | 104 | 147 | 60 | 105 | 23305 | 3509,1 |
| Podregion krakowski Subregion | 96 | 21 | 30 | 2 | 43 | 2652 | 395,9 |
| Powiaty: Powiats: | | | | | | | |
| bocheński | 48 | 3 | 5 | - | 40 | 1011 | 105,3 |
| krakowski | 15 | 3 | 12 | - | - | 486 | 104,7 |
| miechowski | 4 | 1 | 3 | - | - | 142 | 21,6 |
| myślenicki | 11 | 1 | 8 | 1 | 1 | 520 | 89,0 |
| proszowicki | 4 | 1 | 2 | - | 1 | 137 | 16,7 |
| wielicki | 14 | 12 | - | 1 | 1 | 356 | 58,6 |
| Podregion m. Kraków Subregion | 59 | 11 | 7 | 41 | - | 8446 | 1030,0 |
| Miasto na prawach powiatu City with powiat status | | | | | | | |
| Kraków | 59 | 11 | 7 | 41 | - | 8446 | 1030,0 |
| Podregion nowosądecki Subregion | 114 | 28 | 55 | 11 | 20 | 4723 | 810,8 |
| Powiaty: Powiats: | | | | | | | |
| gorlicki | 29 | 2 | 17 | 10 | - | 1313 | 133,4 |
| limanowski | 7 | 1 | 6 | - | - | 278 | 81,5 |
| nowosądecki | 44 | 16 | 16 | - | 12 | 910 | 94,7 |
| nowotarski | 24 | 5 | 11 | - | 8 | 1197 | 168,1 |
| tatrzański | 6 | 2 | 4 | - | - | 331 | 84,9 |
| Miasto na prawach powiatu City with powiat status | | | | | | | |
| Nowy Sącz | 4 | 2 | 1 | 1 | - | 694 | 248,2 |
| Podregion oświęcimski Subregion | 87 | 34 | 31 | 3 | 19 | 5095 | 781,5 |
| Powiaty: Powiats: | | | | | | | |
| chrzanowski | 20 | 12 | 5 | 1 | 2 | 1069 | 168,2 |
| olkuski | 14 | 5 | 5 | - | 4 | 807 | 86,0 |
| oświęcimski | 14 | 7 | 2 | - | 5 | 1162 | 220,9 |
| suski | 11 | - | 10 | - | 1 | 415 | 61,5 |
| wadowicki | 28 | 10 | 9 | 2 | 7 | 1642 | 244,9 |
| Podregion tarnowski Subregion | 60 | 10 | 24 | 3 | 23 | 2389 | 490,9 |
| Powiaty: Powiats: | | | | | | | |
| brzeski | 25 | - | 6 | - | 19 | 509 | 132,3 |
| dąbrowski | 5 | 2 | 3 | - | - | 270 | 40,9 |
| tarnowski | 24 | 6 | 12 | 2 | 4 | 1276 | 198,5 |
| Miasto na prawach powiatu City with powiat status | | | | | | | |
| Tarnów | 6 | 2 | 3 | 1 | - | 334 | 119,3 |

TABL. 5 (59). **TURYSTYCZNE OBIEKTY ZBIOROWEGO ZAKWATEROWANIA W 2011 R.**
COLLECTIVE TOURIST ACCOMMODATION ESTABLISHMENTS IN 2011

| WYSZCZEGÓLNIENIE SPECIFICATION | Obiekty ^a Facilities ^a | Miejsca noclegowe ^a Number of beds ^a | | Korzystający z noclegów Tourists accommodated | | Udzielone noclegi Overnight stays | |
|---|---|---|---|--|---|--------------------------------------|--|
| | | ogółem total | w tym całoroczne of which open yearlong | ogółem total | w tym turyści zagraniczni of which foreign tourists | ogółem total | w tym tu- rystom za- granicznym of which foreign tourists |
| WOJEWÓDZTWO VOIVODSHIP | 880 | 73319 | 65718 | 3135371 | 943315 | 8394103 | 2175036 |
| Podregion krakowski <i>Subregion</i> | 87 | 5599 | 4909 | 245509 | 29307 | 397206 | 45248 |
| Powiaty: <i>Powiats:</i> | | | | | | | |
| bocheński | 18 | 1432 | 1204 | 61826 | 3363 | 96552 | 5406 |
| krakowski | 27 | 1443 | 1443 | 77827 | 12079 | 126716 | 18064 |
| miechowski | 2 | 241 | 241 | 14825 | 779 | 24582 | 970 |
| myślenicki | 14 | 1237 | 775 | 15174 | 806 | 38793 | 1260 |
| proszowicki | 4 | 184 | 184 | 5081 | 140 | 8775 | 230 |
| wielicki | 22 | 1062 | 1062 | 70776 | 12140 | 101788 | 19318 |
| Podregion m. Kraków ... <i>Subregion</i> | 221 | 27062 | 23504 | 1641271 | 805664 | 3407650 | 1846690 |
| Miasto na prawach powiatu <i>City with powiat status</i> | | | | | | | |
| Kraków | 221 | 27062 | 23504 | 1641271 | 805664 | 3407650 | 1846690 |
| Podregion nowosądecki <i>Subregion</i> | 458 | 34060 | 31119 | 1003881 | 71652 | 4076261 | 202362 |
| Powiaty: <i>Powiats:</i> | | | | | | | |
| gorlicki | 18 | 1266 | 910 | 30521 | 396 | 188664 | 1041 |
| limanowski | 23 | 1365 | 892 | 20602 | 711 | 68695 | 2167 |
| nowosądecki | 135 | 11437 | 10643 | 271198 | 7211 | 1467080 | 28172 |
| nowotarski | 110 | 6775 | 5983 | 152803 | 6276 | 707317 | 12051 |
| tatrzański | 165 | 12861 | 12455 | 511679 | 55492 | 1614859 | 156275 |
| Miasto na prawach powiatu <i>City with powiat status</i> | | | | | | | |
| Nowy Sącz | 7 | 356 | 236 | 17078 | 1566 | 29646 | 2656 |
| Podregion oświęcimski <i>Subregion</i> | 79 | 4771 | 4465 | 161491 | 27553 | 360139 | 62384 |
| Powiaty: <i>Powiats:</i> | | | | | | | |
| chrzanowski | 8 | 220 | 220 | 7273 | 718 | 13918 | 1438 |
| olkuski | 9 | 357 | 357 | 15628 | 1480 | 32610 | 3661 |
| oświęcimski | 9 | 783 | 703 | 33020 | 18326 | 70827 | 43966 |
| suski | 32 | 1591 | 1413 | 34693 | 1201 | 110480 | 3388 |
| wadowicki | 21 | 1820 | 1772 | 70877 | 5828 | 132304 | 9931 |
| Podregion tarnowski <i>Subregion</i> | 35 | 1827 | 1721 | 83219 | 9139 | 152847 | 18352 |
| Powiaty: <i>Powiats:</i> | | | | | | | |
| brzeski | 10 | 497 | 497 | 19921 | 1543 | 39792 | 4614 |
| dąbrowski | 2 | 56 | 20 | 237 | - | 1037 | - |
| tarnowski | 12 | 506 | 506 | 18965 | 1510 | 36909 | 2844 |
| Miasto na prawach powiatu <i>City with powiat status</i> | | | | | | | |
| Tarnów | 11 | 768 | 698 | 44096 | 6086 | 75109 | 10894 |

a Stan w dniu 31 VII.

a As of 31 VII.

DZIAŁ X LEŚNICTWO
CHAPTER X FORESTRY

TABL. 1 (60). WAŻNIEJSZE DANE O LEŚNICTWIE W 2011 R.

Stan w dniu 31 XII

MAJOR DATA ON FORESTRY IN 2011

As of 31 XII

| WYSZCZEGÓLNIENIE SPECIFICATION | Powierzchnia gruntów leśnych <i>Forest land</i> | | | | | | | Lesistość w % <i>Forest cover in %</i> |
|---|---|---|---|---|---|--|---|--|
| | ogółem <i>grand total</i> | w tym lasy ^a <i>of which forests^a</i> | z ogółem publiczne <i>of total public</i> | | | | | |
| | | | razem <i>total</i> | własność Skarbu Państwa <i>owned by the State Treasury</i> | w tym <i>of which</i> | | własność gmin <i>owned by gmina</i> | |
| | | | | | w zarzą- dzie Lasów Państwo- wych <i>managed by State Forests</i> | w zasobie Agencji Nierucho- mości Rolnych <i>in re- sources of Agricultural Property Agency</i> | | |
| | w ha <i>in ha</i> | | | | | | | |
| WOJEWÓDZTWO VOIVODSHIP | 439831,8 | 434706,7 | 249992,2 | 238058,2 | 203479,5 | 174,0 | 11934,0 | 28,6 |
| Podregion krakowski Subregion | 73217,9 | 72204,2 | 43387,1 | 42309,7 | 41017,5 | 13,0 | 1077,4 | 17,8 |
| POWIAT BOCHEŃSKI | 18822,3 | 18479,8 | 11299,6 | 11139,8 | 11091,8 | 8,0 | 159,8 | 28,5 |
| Gminy miejskie: <i>Urban gminas:</i> | | | | | | | | |
| Bochnia | 255,2 | 249,0 | 218,2 | 217,2 | 217,2 | - | 1,0 | 8,3 |
| Gminy miejsko-wiejskie: <i>Urban-rural gminas:</i> | | | | | | | | |
| Nowy Wiśnicz | 2135,6 | 2130,2 | 647,4 | 635,4 | 623,4 | 1,0 | 12,0 | 25,9 |
| w tym miasto | 41,6 | 41,6 | 3,0 | - | - | - | 3,0 | 8,4 |
| <i>of which city</i> | | | | | | | | |
| Gminy wiejskie: <i>Rural gminas:</i> | | | | | | | | |
| Bochnia | 2790,1 | 2724,3 | 2122,2 | 2114,2 | 2099,2 | - | 8,0 | 20,8 |
| Drwinia | 4866,2 | 4674,1 | 4819,1 | 4808,1 | 4807,1 | - | 11,0 | 43,2 |
| Lipnica Murowana | 2331,9 | 2330,2 | 250,8 | 178,7 | 177,7 | 1,0 | 72,1 | 38,6 |
| Łapanów | 1905,7 | 1900,9 | 490,7 | 486,0 | 482,0 | - | 4,7 | 26,5 |
| Rzezawa | 2282,5 | 2229,2 | 1808,0 | 1773,5 | 1758,5 | 6,0 | 34,5 | 25,8 |
| Trzciana | 1058,7 | 1055,5 | 328,7 | 322,1 | 322,1 | - | 6,6 | 23,9 |
| Żegocina | 1196,4 | 1186,4 | 614,5 | 604,6 | 604,6 | - | 9,9 | 34,0 |
| POWIAT KRAKOWSKI | 15202,0 | 14962,5 | 12062,0 | 11596,9 | 10390,6 | 2,0 | 465,1 | 12,2 |
| Gminy miejsko-wiejskie: <i>Urban-rural gminas:</i> | | | | | | | | |
| Krzeszowice | 4879,3 | 4776,0 | 4413,3 | 4346,2 | 4345,2 | 1,0 | 67,1 | 34,4 |
| w tym miasto | 211,1 | 203,7 | 205,1 | 205,1 | 205,1 | - | - | 12,0 |
| <i>of which city</i> | | | | | | | | |
| Skala | 1584,3 | 1572,1 | 1452,3 | 1409,6 | 533,4 | - | 42,7 | 21,0 |
| w tym miasto | - | - | - | - | - | - | - | - |
| <i>of which city</i> | | | | | | | | |
| Skawina | 983,3 | 971,7 | 475,3 | 436,3 | 424,7 | - | 39,0 | 9,7 |
| w tym miasto | 126,1 | 123,6 | 58,1 | 40,1 | 40,1 | - | 18,0 | 6,0 |
| <i>of which city</i> | | | | | | | | |
| Ślomniki | 1077,8 | 1052,9 | 1038,8 | 1035,8 | 1035,8 | - | 3,0 | 9,3 |
| w tym miasto | - | - | - | - | - | - | - | - |
| <i>of which city</i> | | | | | | | | |

^a Łącznie z gruntami związanymi z gospodarką leśną w lasach prywatnych.

^a Including land connected with silviculture in private forests.

TABL. 1 (60). **WAŻNIEJSZE DANE O LEŚNICTWIE W 2011 R. (cd.)**

Stan w dniu 31 XII

MAJOR DATA ON FORESTRY IN 2011 (cont.)

As of 31 XII

| WYSZCZEGÓLNIENIE SPECIFICATION | Powierzchnia gruntów leśnych <i>Forest land</i> | | | | | | | Lesistość w % <i>Forest cover in %</i> |
|--|---|---|---|---|---|--|---|--|
| | ogółem <i>grand total</i> | w tym lasy ^a <i>of which forests^a</i> | z ogółem publiczne <i>of total public</i> | | | | | |
| | | | razem <i>total</i> | własność Skarbu Państwa <i>owned by the State Treasury</i> | w tym <i>of which</i> | | własność gmin <i>owned by gmina</i> | |
| | | | | | w zarzą- dzie Lasów Państwo- wych <i>managed by State Forests</i> | w zasobie Agencji Nierucho- mości Rolnych <i>in resour- ces of Agricultural Property Agency</i> | | |
| w ha <i>in ha</i> | | | | | | | | |
| POWIAT KRAKOWSKI (dok.) | | | | | | | | |
| Gminy miejsko-wiejskie (dok.): <i>Urban-rural gminas (cont.):</i> | | | | | | | | |
| Świątniki Górne | 278,3 | 277,5 | 72,3 | 65,8 | 65,8 | - | 6,5 | 13,6 |
| w tym miasto | 70,8 | 70,8 | 5,8 | - | - | - | 5,8 | 15,9 |
| <i>of which city</i> | | | | | | | | |
| Gminy wiejskie: <i>Rural gminas:</i> | | | | | | | | |
| Czemichów | 1454,1 | 1422,5 | 1241,1 | 1119,1 | 1119,1 | - | 122,0 | 16,9 |
| Igołomia-Wawrzeńczyce .. | 4,5 | 4,5 | 2,5 | 2,5 | 2,5 | - | - | 0,1 |
| Iwanowice | 318,8 | 313,7 | 272,8 | 270,0 | 270,0 | - | 2,8 | 4,4 |
| Jerzmanowice-Przegnia .. | 620,1 | 618,3 | 185,1 | 181,1 | 143,1 | - | 4,0 | 9,1 |
| Kocmyrzów-Luborzycza | 433,9 | 427,0 | 386,9 | 386,9 | 386,9 | - | - | 5,3 |
| Liszki | 401,7 | 387,5 | 339,7 | 252,5 | 252,5 | - | 87,2 | 5,4 |
| Michałowice | 193,6 | 192,8 | 125,6 | 125,6 | 125,6 | - | - | 3,8 |
| Mogilany | 567,2 | 563,8 | 239,2 | 236,0 | 236,0 | - | 3,2 | 12,9 |
| Sułoszowa | 427,2 | 427,2 | 247,2 | 247,2 | - | - | - | 8,0 |
| Wielka Wieś | 355,1 | 355,1 | 77,1 | 64,5 | 33,5 | - | 12,6 | 7,4 |
| Zabierzów | 1562,9 | 1540,1 | 1492,9 | 1417,9 | 1416,6 | 1,0 | 75,0 | 15,5 |
| Zielonki | 60,0 | 60,0 | - | - | - | - | - | 1,2 |
| POWIAT MIECHOWSKI ... | 8122,5 | 7977,8 | 7144,5 | 7111,0 | 7092,0 | 2,0 | 33,5 | 11,8 |
| Gminy miejsko-wiejskie: <i>Urban-rural gminas:</i> | | | | | | | | |
| Miechów | 680,6 | 665,4 | 513,6 | 513,6 | 510,6 | - | - | 4,5 |
| w tym miasto | 2,0 | 2,0 | - | - | - | - | - | 0,1 |
| <i>of which city</i> | | | | | | | | |
| Gminy wiejskie: <i>Rural gminas:</i> | | | | | | | | |
| Charsznica | 419,0 | 412,9 | 395,0 | 395,0 | 395,0 | - | - | 5,3 |
| Gołcza | 663,2 | 652,8 | 551,2 | 541,5 | 540,5 | - | 9,7 | 7,3 |
| Kozłów | 862,1 | 849,1 | 797,1 | 797,1 | 797,1 | - | - | 9,9 |
| Książ Wielki | 3869,5 | 3794,5 | 3621,5 | 3609,5 | 3604,5 | - | 12,0 | 27,5 |
| Raclawice | 1083,7 | 1061,4 | 1045,7 | 1036,9 | 1033,9 | - | 8,8 | 18,0 |
| Słaboszów | 544,4 | 541,6 | 220,4 | 217,4 | 210,4 | 2,0 | 3,0 | 7,1 |

^a Łącznie z gruntami związanymi z gospodarką leśną w lasach prywatnych.^a Including land connected with silviculture in private forests.

TABL. 1 (60). WAŻNIEJSZE DANE O LEŚNICTWIE W 2011 R. (cd.)

Stan w dniu 31 XII

MAJOR DATA ON FORESTRY IN 2011 (cont.)

As of 31 XII

| WYSZCZEGÓLNIENIE SPECIFICATION | Powierzchnia gruntów leśnych Forest land | | | | | | | Lesistość w % Forest cover in % |
|--|--|--|------------------------------------|--|--|---|---------------------------------------|--|
| | ogółem grand total | w tym lasy ^a of which forests ^a | z ogółem publiczne of total public | | | | | |
| | | | razem total | własność Skarbu Państwa owned by the State Treasury | w tym of which | | własność gmin owned by gmina | |
| | | | | | w zarzą- dzie Lasów Państwo- wych managed by State Forests | w zasobie Agencji Nierucho- mości Rolnych in resour- ces of Agricultural Property Agency | | |
| | w ha in ha | | | | | | | |
| POWIAT MYŚLENICKI | 23869,5 | 23769,0 | 7038,5 | 6713,9 | 6699,0 | 1,0 | 324,6 | 35,3 |
| Gminy miejsko-wiejskie: Urban-rural gminas: | | | | | | | | |
| Dobczyce | 1498,1 | 1491,2 | 826,1 | 746,1 | 744,0 | 1,0 | 80,0 | 22,5 |
| w tym miasto of which city | 80,0 | 80,0 | 48,0 | - | - | - | 48,0 | 6,2 |
| Myślenice | 4800,1 | 4766,5 | 1833,1 | 1812,0 | 1812,0 | - | 21,1 | 31,0 |
| w tym miasto of which city | 1157,2 | 1143,3 | 630,2 | 627,3 | 627,3 | - | 2,9 | 37,8 |
| Sułkowiec | 2184,6 | 2167,9 | 765,6 | 759,6 | 759,6 | - | 6,0 | 35,9 |
| w tym miasto of which city | 414,1 | 412,5 | 100,1 | 96,1 | 96,1 | - | 4,0 | 25,1 |
| Gminy wiejskie: Rural gminas: | | | | | | | | |
| Lubień | 3312,0 | 3308,2 | 288,0 | 288,0 | 287,5 | - | - | 44,1 |
| Pcim | 4353,7 | 4347,1 | 766,7 | 765,7 | 755,2 | - | 1,0 | 48,9 |
| Raciechowice | 1571,9 | 1570,1 | 409,9 | 409,9 | 409,9 | - | - | 25,7 |
| Siepraw | 435,2 | 434,6 | 110,2 | 106,0 | 104,2 | - | 4,2 | 13,6 |
| Tokarnia | 3219,1 | 3205,3 | 817,1 | 815,8 | 815,8 | - | 1,3 | 46,7 |
| Wiśniowa | 2494,9 | 2478,2 | 1221,9 | 1010,9 | 1010,9 | - | 211,0 | 36,9 |
| POWIAT PROSZOWICKI .. | 618,8 | 614,2 | 389,8 | 380,2 | 376,2 | - | 9,6 | 1,5 |
| Gminy miejsko-wiejskie: Urban-rural gminas: | | | | | | | | |
| Nowe Brzesko | 16,3 | 16,3 | 13,3 | 13,3 | 13,3 | - | - | 0,3 |
| w tym miasto of which city | - | - | - | - | - | - | - | - |
| Proszowice | 191,9 | 189,1 | 171,9 | 171,9 | 171,9 | - | - | 1,9 |
| w tym miasto of which city | - | - | - | - | - | - | - | - |
| Gminy wiejskie: Rural gminas: | | | | | | | | |
| Koniusza | 130,0 | 128,2 | 109,0 | 109,0 | 105,0 | - | - | 1,4 |
| Koszyce | 199,1 | 199,1 | 37,1 | 37,1 | 37,1 | - | - | 3,0 |
| Palecznica | 37,3 | 37,3 | 27,3 | 17,7 | 17,7 | - | 9,6 | 0,8 |
| Radziemice | 44,3 | 44,3 | 31,3 | 31,3 | 31,3 | - | - | 0,8 |

a Łącznie z gruntami związanymi z gospodarką leśną w lasach prywatnych.

a Including land connected with silviculture in private forests.

TABL. 1 (60). **WAŻNIEJSZE DANE O LEŚNICTWIE W 2011 R. (cd.)**

Stan w dniu 31 XII

MAJOR DATA ON FORESTRY IN 2011 (cont.)

As of 31 XII

| WYSZCZEGÓLNIENIE SPECIFICATION | Powierzchnia gruntów leśnych Forest land | | | | | | | Lesistość w % Forest cover in % |
|--|--|--|--------------------|--|--|---|---------------------------------------|--|
| | ogółem grand total | w tym lasy ^a of which forests ^a | z ogółem publiczne | | of total public | | | |
| | | | razem total | własność Skarbu Państwa owned by the State Treasury | w tym | of which | własność gmin owned by gmina | |
| | | | | | w zarzą- dzie Lasów Państwo- wych managed by State Forests | w zasobie Agencji Nierucho- mości Rolnych in resour- ces of Agricultural Property Agency | | |
| w ha in ha | | | | | | | | |
| POWIAT WIELICKI | 6582,8 | 6400,9 | 5452,7 | 5367,9 | 5367,9 | - | 84,8 | 15,6 |
| Gminy miejsko-wiejskie: Urban-rural gminas: | | | | | | | | |
| Niepołomice | 1442,2 | 1406,9 | 1437,8 | 1437,8 | 1437,8 | - | - | 14,6 |
| w tym miasto | 683,0 | 665,3 | 681,0 | 681,0 | 681,0 | - | - | 24,3 |
| of which city | | | | | | | | |
| Wieliczka | 721,5 | 719,1 | 265,7 | 217,9 | 217,9 | - | 47,8 | 7,2 |
| w tym miasto | 10,8 | 10,8 | 2,8 | - | - | - | 2,8 | 0,8 |
| of which city | | | | | | | | |
| Gminy wiejskie: Rural gminas: | | | | | | | | |
| Biskupice | 344,1 | 343,6 | 114,1 | 114,1 | 114,1 | - | - | 8,4 |
| Gdów | 1060,8 | 1051,9 | 632,7 | 598,7 | 598,7 | - | 34,0 | 9,7 |
| Kłaj | 3014,2 | 2879,4 | 3002,4 | 2999,4 | 2999,4 | - | 3,0 | 44,3 |
| Podregion m. Kraków | 1498,1 | 1393,3 | 1265,5 | 305,1 | 236,9 | - | 960,4 | 4,3 |
| Subregion | | | | | | | | |
| Miasto na prawach powiatu City with powiat status | | | | | | | | |
| Kraków | 1498,1 | 1393,3 | 1265,5 | 305,1 | 236,9 | - | 960,4 | 4,3 |
| Podregion nowosądecki | 227099,1 | 225100,2 | 127127,7 | 119004,9 | 88309,9 | 74,0 | 8122,8 | 41,1 |
| Subregion | | | | | | | | |
| POWIAT GORLIICKI | 42304,1 | 41892,3 | 35333,1 | 34551,0 | 32615,9 | 66,0 | 782,1 | 43,4 |
| Gminy miejskie: Urban gminas: | | | | | | | | |
| Gorlice | 207,5 | 206,4 | 91,5 | 91,5 | 91,5 | - | - | 8,8 |
| Gminy miejsko-wiejskie: Urban-rural gminas: | | | | | | | | |
| Biecz | 1429,5 | 1427,7 | 292,5 | 288,5 | 288,5 | - | 4,0 | 14,5 |
| w tym miasto | 205,8 | 205,8 | 70,8 | 70,8 | 70,8 | - | - | 11,6 |
| of which city | | | | | | | | |
| Bobowa | 732,1 | 727,8 | 298,1 | 252,1 | 252,1 | - | 46,0 | 14,6 |
| w tym miasto | 83,9 | 83,6 | 31,9 | 21,9 | 21,9 | - | 10,0 | 11,6 |
| of which city | | | | | | | | |

a Łącznie z gruntami związanymi z gospodarką leśną w lasach prywatnych.

a Including land connected with silviculture in private forests.

TABL. 1 (60). WAŻNIEJSZE DANE O LEŚNICTWIE W 2011 R. (cd.)

Stan w dniu 31 XII

MAJOR DATA ON FORESTRY IN 2011 (cont.)

As of 31 XII

| WYSZCZEGÓLNIENIE SPECIFICATION | Powierzchnia gruntów leśnych Forest land | | | | | | | Lesistość w % Forest cover in % |
|-----------------------------------|--|--|------------------------------------|--|--|---|---------------------------------------|--|
| | ogółem grand total | w tym lasy ^a of which forests ^a | z ogółem publiczne of total public | | | | | |
| | | | razem total | własność Skarbu Państwa owned by the State Treasury | w tym of which | | własność gmin owned by gmina | |
| | | | | | w zarzą- dzie Lasów Państwo- wych managed by State Forests | w zasobie Agencji Nierucho- mości Rolnych in re- sources of Agricultural Property Agency | | |
| | w ha in ha | | | | | | | |
| POWIAT GORLIICKI (dok.) | | | | | | | | |
| Gminy wiejskie: Rural gminas: | | | | | | | | |
| Gorlice | 3030,2 | 3006,1 | 2241,2 | 2142,2 | 2140,6 | - | 99,0 | 29,2 |
| Lipinki | 2071,6 | 2059,1 | 1860,6 | 1811,3 | 812,5 | - | 49,3 | 31,0 |
| Łużna | 1132,5 | 1125,6 | 369,5 | 329,7 | 329,7 | - | 39,8 | 20,0 |
| Moszczenica | 555,0 | 551,8 | 151,0 | 151,0 | 151,0 | - | - | 14,7 |
| Ropa | 1864,0 | 1850,0 | 1318,0 | 1318,0 | 1318,0 | - | - | 37,7 |
| Sękowa | 13533,4 | 13346,0 | 12363,4 | 12078,4 | 11257,7 | 15,0 | 285,0 | 68,5 |
| Uście Gorlickie | 17748,3 | 17591,9 | 16347,3 | 16088,3 | 15974,3 | 51,0 | 259,0 | 61,1 |
| POWIAT LIMANOWSKI | 36901,0 | 36718,9 | 14745,6 | 13957,9 | 8886,5 | 3,0 | 787,7 | 38,6 |
| Gminy miejskie: Urban gminas: | | | | | | | | |
| Limanowa | 224,4 | 224,3 | 34,4 | - | - | - | 34,4 | 12,0 |
| Mszana Dolna | 837,6 | 829,7 | 363,6 | 352,4 | 352,4 | - | 11,2 | 30,6 |
| Gminy wiejskie: Rural gminas: | | | | | | | | |
| Dobra | 5193,7 | 5149,0 | 2381,7 | 2357,2 | 2357,2 | - | 24,5 | 46,8 |
| Jodłownik | 1393,0 | 1374,5 | 759,0 | 757,9 | 755,9 | 2,0 | 1,1 | 19,0 |
| Kamienica | 5910,0 | 5865,6 | 3162,7 | 3162,7 | 1926,9 | - | - | 61,6 |
| Laskowa | 2651,0 | 2644,6 | 373,0 | 359,6 | 349,6 | - | 13,4 | 36,5 |
| Limanowa | 4409,1 | 4399,1 | 795,1 | 752,9 | 740,9 | - | 42,2 | 28,9 |
| Łukowica | 1769,4 | 1766,3 | 256,4 | 256,4 | 256,4 | - | - | 25,4 |
| Mszana Dolna | 7180,8 | 7167,4 | 2126,8 | 1836,6 | 774,3 | - | 290,2 | 42,2 |
| Niedźwiedź | 4049,2 | 4048,0 | 2994,1 | 2748,3 | - | - | 245,8 | 54,5 |
| Słupnice | 2278,6 | 2250,8 | 1133,6 | 1133,6 | 1133,6 | - | - | 39,6 |
| Tymbark | 1004,3 | 999,7 | 365,3 | 240,4 | 239,4 | 1,0 | 124,9 | 30,6 |
| POWIAT NOWOSĄDECKI | 68527,3 | 67635,0 | 44953,3 | 40286,4 | 33728,7 | 2,0 | 4666,9 | 43,6 |
| Gminy miejskie: Urban gminas: | | | | | | | | |
| Grybów | 318,0 | 317,7 | 1,0 | - | - | - | 1,0 | 18,7 |

^a Łącznie z gruntami związanymi z gospodarką leśną w lasach prywatnych.^a Including land connected with silviculture in private forests.

TABL. 1 (60). **WAŻNIEJSZE DANE O LEŚNICTWIE W 2011 R. (cd.)**

Stan w dniu 31 XII

MAJOR DATA ON FORESTRY IN 2011 (cont.)

As of 31 XII

| WYSZCZEGÓLNIENIE SPECIFICATION | Powierzchnia gruntów leśnych Forest land | | | | | | | Lesistość w % Forest cover in % |
|--|--|--|------------------------------------|--|--|---|---------------------------------------|--|
| | ogółem grand total | w tym lasy ^a of which forests ^a | z ogółem publiczne of total public | | | | | |
| | | | razem total | własność Skarbu Państwa owned by the State Treasury | w tym of which | | własność gmin owned by gmina | |
| | | | | | w zarzą- dzie Lasów Państwo- wych managed by State Forests | w zasobie Agencji Nierucho- mości Rolnych in resour- ces of Agricultural Property Agency | | |
| | w ha in ha | | | | | | | |
| POWIAT NOWOSĄDECKI (dok.) | | | | | | | | |
| Gminy miejsko-wiejskie: Urban-rural gminas: | | | | | | | | |
| Krynica-Zdrój | 8257,2 | 8166,7 | 7103,2 | 6633,2 | 2017,5 | - | 470,0 | 56,3 |
| w tym miasto | 2594,1 | 2565,9 | 2352,1 | 2166,1 | 0,4 | - | 186,0 | 64,7 |
| of which city | | | | | | | | |
| Muszyna | 9483,7 | 9359,3 | 8283,7 | 7452,3 | 5704,3 | 2,0 | 831,4 | 66,2 |
| w tym miasto | 1418,0 | 1407,1 | 1127,0 | 1078,6 | 1038,6 | 2,0 | 48,4 | 57,6 |
| of which city | | | | | | | | |
| Piwniczna-Zdrój | 8129,3 | 7938,7 | 6305,3 | 4048,8 | 4013,8 | - | 2256,5 | 62,8 |
| w tym miasto | 2074,4 | 1968,5 | 1621,4 | - | - | - | 1621,4 | 51,4 |
| of which city | | | | | | | | |
| Stary Sącz | 4112,8 | 4033,8 | 2931,8 | 2687,2 | 2687,2 | - | 244,6 | 40,0 |
| w tym miasto | 177,7 | 167,2 | 172,7 | 22,8 | 22,8 | - | 149,9 | 11,1 |
| of which city | | | | | | | | |
| Gminy wiejskie: Rural gminas: | | | | | | | | |
| Chelmiec | 2767,2 | 2746,5 | 1113,2 | 1087,4 | 1066,5 | - | 25,8 | 24,5 |
| Gródek nad Dunajcem | 2791,0 | 2775,1 | 827,0 | 820,0 | 780,6 | - | 7,0 | 31,5 |
| Grybów | 4842,6 | 4805,2 | 2127,6 | 1988,6 | 1985,0 | - | 139,0 | 31,4 |
| Kamionka Wielka | 3224,1 | 3191,5 | 1440,1 | 1396,5 | 1390,5 | - | 43,6 | 49,1 |
| Korzenna | 2176,7 | 2166,1 | 702,7 | 677,7 | 676,7 | - | 25,0 | 20,3 |
| Łabowa | 8541,7 | 8373,3 | 7127,7 | 6635,0 | 6632,2 | - | 492,7 | 70,3 |
| Łącko | 5461,5 | 5433,0 | 1722,5 | 1702,5 | 1698,5 | - | 20,0 | 40,9 |
| Łososina Dolna | 2264,7 | 2251,9 | 966,7 | 966,7 | 896,4 | - | - | 26,6 |
| Nawojowa | 1984,7 | 1958,9 | 1087,7 | 1037,9 | 1036,9 | - | 49,8 | 39,0 |
| Podegrodzie | 1126,2 | 1119,5 | 454,2 | 450,4 | 443,1 | - | 4,1 | 17,3 |
| Rytko | 3046,1 | 2997,9 | 2759,1 | 2702,7 | 2699,7 | - | 56,4 | 71,5 |
| POWIAT NOWOTARSKI ... | 55726,6 | 55452,7 | 18113,0 | 16333,5 | 13015,3 | 2,0 | 1779,5 | 37,6 |
| Gminy miejskie: Urban gminas: | | | | | | | | |
| Nowy Targ | 2577,5 | 2565,9 | 938,6 | 924,5 | 924,5 | - | 14,1 | 50,2 |

^a Łącznie z gruntami związanymi z gospodarką leśną w lasach prywatnych.^a Including land connected with silviculture in private forests.

TABL. 1 (60). WAŻNIEJSZE DANE O LEŚNICTWIE W 2011 R. (cd.)

Stan w dniu 31 XII

MAJOR DATA ON FORESTRY IN 2011 (cont.)

As of 31 XII

| WYSZCZEGÓLNIENIE SPECIFICATION | Powierzchnia gruntów leśnych Forest land | | | | | | | Lesistość w % Forest cover in % |
|--|--|--|------------------------------------|--|--|---|---------------------------------------|--|
| | ogółem grand total | w tym lasy ^a of which forests ^a | z ogółem publiczne of total public | | | | | |
| | | | razem total | własność Skarbu Państwa owned by the State Treasury | w tym of which | | własność gmin owned by gmina | |
| | | | | | w zarzą- dzie Lasów Państwo- wych managed by State Forests | w zasobie Agencji Nierucho- mości Rolnych in resour- ces of Agricultural Property Agency | | |
| | | | | | | | | |
| w ha in ha | | | | | | | | |
| POWIAT NOWOTARSKI (dok.) | | | | | | | | |
| Gminy miejsko-wiejskie: Urban-rural gminas: | | | | | | | | |
| Rabka-Zdrój | 2884,3 | 2871,4 | 697,1 | 665,2 | 661,2 | - | 31,9 | 41,5 |
| w tym miasto | 1562,5 | 1550,2 | 506,5 | 476,0 | 472,0 | - | 30,5 | 42,7 |
| of which city | | | | | | | | |
| Szczawnica | 5900,5 | 5810,9 | 4659,2 | 4361,3 | 4269,0 | 1,0 | 297,9 | 66,1 |
| w tym miasto | 1935,7 | 1916,5 | 743,5 | 742,2 | 718,4 | - | 1,3 | 58,3 |
| of which city | | | | | | | | |
| Gminy wiejskie: Rural gminas: | | | | | | | | |
| Czarny Dunajec | 3251,6 | 3251,6 | 447,0 | - | - | - | 447,0 | 15,0 |
| Czorsztyn | 2806,9 | 2803,2 | 1505,8 | 852,8 | 400,7 | - | 653,0 | 45,1 |
| Jablonka | 7072,5 | 7055,7 | 1013,1 | 999,0 | 983,7 | - | 14,1 | 33,2 |
| Krościenko nad Dunajcem | 2818,3 | 2807,1 | 1290,2 | 1228,2 | 624,7 | - | 62,0 | 49,1 |
| Lipnica Wielka | 3025,8 | 2997,7 | 1476,6 | 1473,0 | 700,9 | - | 3,6 | 44,5 |
| Łapsze Niżne | 4693,8 | 4651,7 | 1472,7 | 1464,1 | 1437,4 | - | 8,6 | 37,0 |
| Nowy Targ | 7510,1 | 7502,9 | 1068,7 | 887,1 | 364,6 | 1,0 | 181,6 | 36,1 |
| Ochothnica Dolna | 8175,0 | 8160,8 | 1951,0 | 1915,3 | 1090,3 | - | 35,7 | 57,8 |
| Raba Wyżna | 3146,4 | 3124,9 | 962,4 | 959,4 | 954,8 | - | 3,0 | 35,1 |
| Spytkowice | 1069,7 | 1056,2 | 457,9 | 456,9 | 456,9 | - | 1,0 | 32,8 |
| Szaflary | 794,3 | 792,8 | 172,8 | 146,8 | 146,6 | - | 26,0 | 14,6 |
| POWIAT TATRZAŃSKI | 22983,6 | 22764,0 | 13793,6 | 13791,9 | 12,3 | 1,0 | 1,7 | 48,3 |
| Gminy miejskie: Urban gminas: | | | | | | | | |
| Zakopane | 5141,7 | 5100,7 | 4095,7 | 4094,5 | - | 1,0 | 1,2 | 60,5 |
| Gminy wiejskie: Rural gminas: | | | | | | | | |
| Biały Dunajec | 529,0 | 529,0 | - | - | - | - | - | 15,0 |
| Bukowina Tatrzańska | 4909,2 | 4854,8 | 2811,2 | 2811,2 | - | - | - | 36,8 |
| Kościelisko | 7991,0 | 7920,8 | 3867,0 | 3866,5 | 12,3 | - | 0,5 | 58,0 |
| Poronin | 4412,7 | 4358,7 | 3019,7 | 3019,7 | - | - | - | 52,1 |
| Miasto na prawach powiatu City with powiat status | | | | | | | | |
| Nowy Sącz | 656,5 | 637,3 | 189,1 | 84,2 | 51,2 | - | 104,9 | 11,1 |

a Łącznie z gruntami związanymi z gospodarką leśną w lasach prywatnych.

a Including land connected with silviculture in private forests.

TABL. 1 (60). **WAŻNIEJSZE DANE O LEŚNICTWIE W 2011 R. (cd.)**

Stan w dniu 31 XII

MAJOR DATA ON FORESTRY IN 2011 (cont.)

As of 31 XII

| WYSZCZEGÓLNIENIE SPECIFICATION | Powierzchnia gruntów leśnych <i>Forest land</i> | | | | | | | Lesistość w % <i>Forest cover in %</i> |
|---|---|---|---|---|---|--|---|--|
| | ogółem <i>grand total</i> | w tym lasy ^a <i>of which forests^a</i> | z ogółem publiczne <i>of total public</i> | | | | | |
| | | | razem <i>total</i> | własność Skarbu Państwa <i>owned by the State Treasury</i> | w tym <i>of which</i> | | własność gmin <i>owned by gmina</i> | |
| | | | | | w zarzą- dzie Lasów Państwo- wych <i>managed by State Forests</i> | w zasobie Agencji Nierucho- mości Rolnych <i>in resour- ces of Agricultural Property Agency</i> | | |
| | w ha <i>in ha</i> | | | | | | | |
| Podregion oświęcimski .. <i>Subregion</i> | 89555,8 | 88038,4 | 55026,5 | 54265,8 | 51813,1 | 49,0 | 760,7 | 32,3 |
| POWIAT CHRZANOWSKI | 14329,4 | 13832,4 | 13046,4 | 12697,8 | 12695,8 | 2,0 | 348,6 | 37,2 |
| Gminy miejsko-wiejskie: <i>Urban-rural gminas:</i> | | | | | | | | |
| Alwernia | 2392,0 | 2333,1 | 2163,0 | 2049,2 | 2049,2 | - | 113,8 | 30,8 |
| w tym miasto | 275,6 | 265,5 | 253,6 | 253,4 | 253,4 | - | 0,2 | 29,9 |
| Chrzanów | 2784,9 | 2663,7 | 2487,9 | 2351,1 | 2350,1 | 1,0 | 136,8 | 33,5 |
| w tym miasto | 1634,4 | 1543,3 | 1511,4 | 1508,0 | 1508,0 | - | 3,4 | 40,3 |
| Libiąż | 2425,3 | 2340,5 | 2331,3 | 2322,4 | 2322,4 | - | 8,9 | 41,0 |
| w tym miasto | 1692,5 | 1634,1 | 1644,5 | 1639,4 | 1639,4 | - | 5,1 | 45,6 |
| Trzebinia | 4641,1 | 4453,2 | 4159,1 | 4109,0 | 4108,0 | 1,0 | 50,1 | 42,3 |
| w tym miasto | 924,2 | 872,6 | 890,2 | 877,2 | 877,2 | - | 13,0 | 27,3 |
| Gminy wiejskie: <i>Rural gminas:</i> | | | | | | | | |
| Babice | 2086,1 | 2042,0 | 1905,1 | 1866,1 | 1866,1 | - | 39,0 | 37,8 |
| POWIAT OLKUSKI | 22447,9 | 21966,8 | 16875,0 | 16754,3 | 16733,3 | 1,0 | 120,7 | 35,5 |
| Gminy miejskie: <i>Urban gminas:</i> | | | | | | | | |
| Bukowno | 4581,9 | 4404,6 | 4004,0 | 3991,5 | 3989,5 | - | 12,5 | 68,2 |
| Gminy miejsko-wiejskie: <i>Urban-rural gminas:</i> | | | | | | | | |
| Olkusz | 6929,4 | 6798,9 | 5491,4 | 5465,1 | 5461,3 | - | 26,3 | 45,1 |
| w tym miasto | 717,6 | 689,1 | 640,6 | 614,3 | 614,3 | - | 26,3 | 26,9 |

^a Łącznie z gruntami związanymi z gospodarką leśną w lasach prywatnych.^a Including land connected with silviculture in private forests.

TABL. 1 (60). WAŻNIEJSZE DANE O LEŚNICTWIE W 2011 R. (cd.)

Stan w dniu 31 XII

MAJOR DATA ON FORESTRY IN 2011 (cont.)

As of 31 XII

| WYSZCZEGÓLNIENIE SPECIFICATION | Powierzchnia gruntów leśnych <i>Forest land</i> | | | | | | | Lesistość w % <i>Forest cover in %</i> |
|--|---|---|---|---|---|--|---|--|
| | ogółem <i>grand total</i> | w tym lasy ^a <i>of which forests^a</i> | z ogółem publiczne <i>of total public</i> | | | | | |
| | | | razem <i>total</i> | własność Skarbu Państwa <i>owned by the State Treasury</i> | w tym <i>of which</i> | | własność gmin <i>owned by gmina</i> | |
| | | | | | w zarzą- dzie Lasów Państwo- wych <i>managed by State Forests</i> | w zasobie Agencji Nierucho- mości Rolnych <i>in resour- ces of Agricultural Property Agency</i> | | |
| | | | | | | | | |
| w ha <i>in ha</i> | | | | | | | | |
| POWIAT OLBUSKI (dok.) | | | | | | | | |
| Gminy miejsko-wiejskie (dok.): <i>Urban-rural gminas (cont.):</i> | | | | | | | | |
| Wolbrom | 2105,4 | 2077,6 | 1387,4 | 1352,4 | 1352,4 | - | 35,0 | 14,2 |
| w tym miasto <i>of which city</i> | 164,4 | 160,3 | 164,4 | 155,4 | 155,4 | - | 9,0 | 15,8 |
| Gminy wiejskie: <i>Rural gminas:</i> | | | | | | | | |
| Bolesław | 1566,4 | 1527,4 | 1241,4 | 1236,5 | 1236,5 | - | 4,9 | 37,5 |
| Klucze | 5673,8 | 5598,3 | 3303,8 | 3263,8 | 3248,9 | 1,0 | 40,0 | 46,8 |
| Trzyciąż | 1591,0 | 1560,1 | 1447,0 | 1445,0 | 1444,7 | - | 2,0 | 16,3 |
| POWIAT OŚWIĘCIMSKI ... | 4117,0 | 4040,0 | 2984,6 | 2922,1 | 2848,3 | 33,0 | 62,5 | 10,0 |
| Gminy miejskie: <i>Urban gminas:</i> | | | | | | | | |
| Oświęcim | - | - | - | - | - | - | - | - |
| Gminy miejsko-wiejskie: <i>Urban-rural gminas:</i> | | | | | | | | |
| Brzeszcze | 584,6 | 576,3 | 529,0 | 529,0 | 502,8 | - | - | 12,6 |
| w tym miasto <i>of which city</i> | 137,3 | 136,4 | 137,3 | 137,3 | 137,3 | - | - | 7,2 |
| Chelmek | 1091,8 | 1052,2 | 1056,1 | 1016,7 | 1016,7 | - | 39,4 | 38,5 |
| w tym miasto <i>of which city</i> | 165,2 | 161,1 | 165,2 | 162,2 | 162,2 | - | 3,0 | 19,5 |
| Kęty | 1061,0 | 1047,0 | 760,5 | 752,5 | 738,7 | 7,0 | 8,0 | 13,8 |
| w tym miasto <i>of which city</i> | 426,2 | 415,6 | 426,2 | 419,2 | 414,2 | 5,0 | 7,0 | 18,0 |
| Zator | 214,2 | 213,1 | 74,7 | 71,1 | 57,1 | 14,0 | 3,6 | 4,1 |
| w tym miasto <i>of which city</i> | 34,2 | 34,0 | 34,2 | 33,0 | 19,0 | 14,0 | 1,2 | 2,9 |

a Łącznie z gruntami związanymi z gospodarką leśną w lasach prywatnych.

a Including land connected with silviculture in private forests.

TABL. 1 (60). **WAŻNIEJSZE DANE O LEŚNICTWIE W 2011 R. (cd.)**

Stan w dniu 31 XII

MAJOR DATA ON FORESTRY IN 2011 (cont.)

As of 31 XII

| WYSZCZEGÓLNIENIE SPECIFICATION | Powierzchnia gruntów leśnych <i>Forest land</i> | | | | | | | Lesistość w % <i>Forest cover in %</i> |
|---|---|---|---|---|---|--|---|--|
| | ogółem <i>grand total</i> | w tym lasy ^a <i>of which forests^a</i> | z ogółem publiczne <i>of total public</i> | | | | | |
| | | | razem <i>total</i> | własność Skarbu Państwa <i>owned by the State Treasury</i> | w tym <i>of which</i> | | własność gmin <i>owned by gmina</i> | |
| | | | | | w zarzą- dzie Lasów Państwo- wych <i>managed by State Forests</i> | w zasobie Agencji Nierucho- mości Rolnych <i>in resour- ces of Agricultural Property Agency</i> | | |
| | w ha in ha | | | | | | | |
| POWIAT OŚWIĘCIMSKI (dok.) | | | | | | | | |
| Gminy wiejskie: <i>Rural gminas:</i> | | | | | | | | |
| Osiek | 370,2 | 368,8 | 142,5 | 139,6 | 122,8 | 9,0 | 2,9 | 9,0 |
| Oświęcim | 380,2 | 376,7 | 217,9 | 209,3 | 206,3 | 3,0 | 8,6 | 5,0 |
| Polanka Wielka | 269,2 | 264,8 | 117,8 | 117,8 | 117,8 | - | - | 11,1 |
| Przeciszów | 145,8 | 141,1 | 86,1 | 86,1 | 86,1 | - | - | 4,0 |
| POWIAT SUSKI | 33384,2 | 33077,2 | 14346,2 | 14339,0 | 11998,2 | 1,0 | 7,2 | 48,2 |
| Gminy miejskie: <i>Urban gminas:</i> | | | | | | | | |
| Jordanów | 715,3 | 713,1 | 259,3 | 259,3 | 259,3 | - | - | 33,9 |
| Sucha Beskidzka | 1172,3 | 1164,3 | 455,3 | 455,3 | 455,3 | - | - | 42,1 |
| Gminy miejsko-wiejskie: <i>Urban-rural gminas:</i> | | | | | | | | |
| Maków Podhalański | 4994,3 | 4982,0 | 591,3 | 591,0 | 591,0 | - | 0,3 | 45,8 |
| w tym miasto <i>of which city</i> | 933,2 | 928,2 | 193,2 | 192,9 | 192,9 | - | 0,3 | 46,1 |
| Gminy wiejskie: <i>Rural gminas:</i> | | | | | | | | |
| Budzów | 2955,3 | 2937,9 | 810,3 | 810,3 | 810,3 | - | - | 39,9 |
| Bystra-Sidzina | 4391,4 | 4348,2 | 1640,4 | 1635,8 | 1635,2 | - | 4,6 | 54,0 |
| Jordanów | 3755,2 | 3732,8 | 1102,2 | 1102,2 | 1102,2 | - | - | 40,4 |
| Stryżawa | 5439,3 | 5362,2 | 3331,3 | 3331,3 | 3331,3 | - | - | 47,1 |
| Zawoja | 8390,9 | 8278,0 | 5489,9 | 5489,9 | 3149,7 | 1,0 | - | 64,3 |
| Zembrzyce | 1570,3 | 1558,8 | 666,3 | 664,0 | 664,0 | - | 2,3 | 39,8 |
| POWIAT WADOWICKI | 15277,3 | 15122,0 | 7774,3 | 7552,6 | 7537,5 | 12,0 | 221,7 | 23,5 |
| Gminy miejsko-wiejskie: <i>Urban-rural gminas:</i> | | | | | | | | |
| Andrychów | 4083,5 | 4017,2 | 2871,5 | 2803,2 | 2803,2 | - | 68,3 | 40,0 |
| w tym miasto <i>of which city</i> | 43,4 | 41,8 | 30,4 | 3,9 | 3,9 | - | 26,5 | 4,0 |

a Łącznie z gruntami związanymi z gospodarką leśną w lasach prywatnych.

a Including land connected with silviculture in private forests.

TABL. 1 (60). WAŻNIEJSZE DANE O LEŚNICTWIE W 2011 R. (cd.)

Stan w dniu 31 XII

MAJOR DATA ON FORESTRY IN 2011 (cont.)

As of 31 XII

| WYSZCZEGÓLNIENIE SPECIFICATION | Powierzchnia gruntów leśnych <i>Forest land</i> | | | | | | | Lesistość w % <i>Forest cover in %</i> |
|--|---|---|---|---|---|--|---|--|
| | ogółem <i>grand total</i> | w tym lasy ^a <i>of which forests^a</i> | z ogółem publiczne <i>of total public</i> | | | | | |
| | | | razem <i>total</i> | własność Skarbu Państwa <i>owned by the State Treasury</i> | w tym <i>of which</i> | | własność gmin <i>owned by gmina</i> | |
| | | | | | w zarzą- dzie Lasów Państwo- wych <i>managed by State Forests</i> | w zasobie Agencji Nierucho- mości Rolnych <i>in resour- ces of Agricultural Property Agency</i> | | |
| w ha in ha | | | | | | | | |
| POWIAT WADOWICKI (dok.) | | | | | | | | |
| Gminy miejsko-wiejskie (dok.): <i>Urban-rural gminas (cont.):</i> | | | | | | | | |
| Kalwaria Zebrzydowska | 1537,5 | 1530,0 | 599,5 | 584,5 | 584,5 | - | 15,0 | 20,3 |
| w tym miasto <i>of which city</i> | 39,0 | 39,0 | 5,0 | - | - | - | 5,0 | 7,1 |
| Wadowice | 3285,7 | 3261,9 | 1093,7 | 1074,5 | 1069,5 | 5,0 | 19,2 | 28,9 |
| w tym miasto <i>of which city</i> | 13,0 | 13,0 | 5,0 | 5,0 | - | 5,0 | - | 1,2 |
| Gminy wiejskie: <i>Rural gminas:</i> | | | | | | | | |
| Brzeźnica | 951,0 | 943,7 | 495,0 | 495,0 | 495,0 | - | - | 14,2 |
| Lanckorona | 988,7 | 986,9 | 265,7 | 210,0 | 210,0 | - | 55,7 | 24,4 |
| Mucharz | 1472,7 | 1451,0 | 976,7 | 972,7 | 972,7 | - | 4,0 | 38,9 |
| Spytkowice | 490,1 | 480,0 | 375,1 | 369,4 | 369,4 | - | 5,7 | 9,6 |
| Stryszów | 1262,7 | 1251,1 | 659,7 | 652,4 | 652,4 | - | 7,3 | 27,3 |
| Tomice | 549,6 | 547,5 | 195,6 | 195,6 | 195,6 | - | - | 13,2 |
| Wieprz | 655,9 | 652,6 | 241,9 | 195,4 | 185,3 | 7,0 | 46,5 | 8,8 |
| Podregion tarnowski <i>Subregion</i> | 48461,0 | 47970,5 | 23185,5 | 22172,8 | 22102,1 | 38,0 | 1012,7 | 18,4 |
| POWIAT BRZESKI | 11137,1 | 11027,1 | 5694,1 | 5345,9 | 5281,6 | 36,0 | 348,2 | 18,7 |
| Gminy miejsko-wiejskie: <i>Urban-rural gminas:</i> | | | | | | | | |
| Brzesko | 1836,0 | 1819,4 | 1155,0 | 1143,6 | 1124,6 | 10,0 | 11,4 | 17,7 |
| w tym miasto <i>of which city</i> | 123,0 | 120,7 | 112,0 | 107,6 | 104,6 | 3,0 | 4,4 | 10,2 |
| Czchów | 1727,8 | 1715,9 | 595,8 | 580,6 | 574,6 | - | 15,2 | 25,8 |
| w tym miasto <i>of which city</i> | 493,2 | 493,2 | 7,2 | - | - | - | 7,2 | 35,0 |

a Łącznie z gruntami związanymi z gospodarką leśną w lasach prywatnych.

a Including land connected with silviculture in private forests.

TABL. 1 (60). **WAŻNIEJSZE DANE O LEŚNICTWIE W 2011 R. (cd.)**

Stan w dniu 31 XII

MAJOR DATA ON FORESTRY IN 2011 (cont.)

As of 31 XII

| WYSZCZEGÓLNIENIE SPECIFICATION | Powierzchnia gruntów leśnych <i>Forest land</i> | | | | | | | Lesistość w % <i>Forest cover in %</i> |
|---|---|---|---|---|---|--|---|--|
| | ogółem <i>grand total</i> | w tym lasy ^a <i>of which forests^a</i> | z ogółem publiczne <i>of total public</i> | | | | | |
| | | | razem <i>total</i> | własność Skarbu Państwa <i>owned by the State Treasury</i> | w tym <i>of which</i> | | własność gmin <i>owned by gmina</i> | |
| | | | | | w zarzą- dzie Lasów Państwo- wych <i>managed by State Forests</i> | w zasobie Agencji Nierucho- mości Rolnych <i>in resour- ces of Agricultural Property Agency</i> | | |
| | w ha in ha | | | | | | | |
| POWIAT BRZESKI (dok.) | | | | | | | | |
| Gminy wiejskie: <i>Rural gminas:</i> | | | | | | | | |
| Borzęcin | 2516,1 | 2474,8 | 2045,1 | 1765,1 | 1731,8 | 25,0 | 280,0 | 24,1 |
| Dębno | 1380,2 | 1372,5 | 506,2 | 503,2 | 500,2 | 1,0 | 3,0 | 16,8 |
| Gnojnik | 1021,7 | 1014,1 | 443,7 | 432,4 | 429,4 | - | 11,3 | 18,4 |
| Iwkowa | 1283,8 | 1283,5 | 34,8 | 33,3 | 33,3 | - | 1,5 | 27,2 |
| Szczurowa | 1371,5 | 1347,0 | 913,5 | 887,7 | 887,7 | - | 25,8 | 10,0 |
| POWIAT DĄBROWSKI | 6011,2 | 5944,0 | 3196,5 | 3120,7 | 3120,7 | - | 75,8 | 11,2 |
| Gminy miejsko-wiejskie: <i>Urban-rural gminas:</i> | | | | | | | | |
| Dąbrowa Tarnowska | 1704,5 | 1694,1 | 604,3 | 601,3 | 601,3 | - | 3,0 | 14,5 |
| w tym miasto | 329,6 | 324,3 | 182,5 | 180,5 | 180,5 | - | 2,0 | 14,1 |
| <i>of which city</i> | | | | | | | | |
| Szczucin | 1486,4 | 1457,8 | 1144,8 | 1139,8 | 1139,8 | - | 5,0 | 12,2 |
| w tym miasto | 0,1 | 0,1 | - | - | - | - | - | 0,0 |
| <i>of which city</i> | | | | | | | | |
| Gminy wiejskie: <i>Rural gminas:</i> | | | | | | | | |
| Bolesław | 66,7 | 66,7 | 0,5 | - | - | - | 0,5 | 1,9 |
| Gręboszów | 0,1 | 0,1 | - | - | - | - | - | - |
| Mędrzechów | 588,4 | 583,5 | 367,4 | 305,1 | 305,1 | - | 62,3 | 13,1 |
| Olesno | 640,7 | 632,6 | 367,9 | 367,9 | 367,9 | - | - | 8,2 |
| Radgoszcz | 1524,4 | 1509,2 | 711,6 | 706,6 | 706,6 | - | 5,0 | 17,1 |
| POWIAT TARNOWSKI | 31037,4 | 30725,1 | 14101,6 | 13580,9 | 13576,5 | 2,0 | 520,7 | 21,8 |
| Gminy miejsko-wiejskie: <i>Urban-rural gminas:</i> | | | | | | | | |
| Ciężkowice | 3141,0 | 3132,0 | 1276,9 | 1069,1 | 1069,1 | - | 207,8 | 30,3 |
| w tym miasto | 285,2 | 285,2 | 162,0 | - | - | - | 162,0 | 28,5 |
| <i>of which city</i> | | | | | | | | |
| Radłów | 1421,3 | 1389,4 | 1163,3 | 1137,0 | 1137,0 | - | 26,3 | 16,1 |
| w tym miasto | 351,4 | 342,9 | 321,9 | 308,2 | 308,2 | - | 13,7 | 20,4 |
| <i>of which city</i> | | | | | | | | |

a Łącznie z gruntami związanymi z gospodarką leśną w lasach prywatnych.

a Including land connected with silviculture in private forests.

TABL. 1 (60). **WAŻNIEJSZE DANE O LEŚNICTWIE W 2011 R. (dok.)**

Stan w dniu 31 XII

MAJOR DATA ON FORESTRY IN 2011 (cont.)

As of 31 XII

| WYSZCZEGÓLNIENIE SPECIFICATION | Powierzchnia gruntów leśnych Forest land | | | | | | | Lesistość w % Forest cover in % |
|---|--|--|------------------------------------|--|--|---|---------------------------------------|--|
| | ogółem grand total | w tym lasy ^a of which forests ^a | z ogółem publiczne of total public | | | | | |
| | | | razem total | własność Skarbu Państwa owned by the State Treasury | w tym of which | | własność gmin owned by gmina | |
| | | | | | w zarzą- dzie Lasów Państwo- wych managed by State Forests | w zasobie Agencji Nierucho- mości Rolnych in resour- ces of Agricultural Property Agency | | |
| | w ha in ha | | | | | | | |
| POWIAT TARNOWSKI (dok.) | | | | | | | | |
| Gminy miejsko-wiejskie (dok.): Urban-rural gminas (cont.): | | | | | | | | |
| Ryglice | 2988,2 | 2969,5 | 1316,9 | 1294,5 | 1294,2 | - | 22,4 | 25,4 |
| w tym miasto | 754,6 | 747,2 | 449,0 | 436,0 | 436,0 | - | 13,0 | 29,7 |
| of which city | | | | | | | | |
| Tuchów | 2353,6 | 2335,6 | 1006,0 | 976,2 | 975,8 | - | 29,8 | 23,4 |
| w tym miasto | 287,0 | 283,5 | 180,5 | 165,3 | 165,3 | - | 15,2 | 15,7 |
| of which city | | | | | | | | |
| Wojnicz | 2174,6 | 2136,3 | 1472,0 | 1397,4 | 1397,4 | - | 74,6 | 26,9 |
| w tym miasto | 8,9 | 8,9 | 3,7 | - | - | - | 3,7 | 1,1 |
| of which city | | | | | | | | |
| Zakliczyn | 3911,3 | 3870,4 | 1880,4 | 1819,7 | 1818,0 | - | 60,7 | 31,7 |
| w tym miasto | 18,9 | 18,9 | - | - | - | - | - | 4,7 |
| of which city | | | | | | | | |
| Żabno | 364,0 | 364,0 | 15,2 | - | - | - | 15,2 | 3,6 |
| w tym miasto | 14,0 | 14,0 | 1,9 | - | - | - | 1,9 | 1,3 |
| of which city | | | | | | | | |
| Gminy wiejskie: Rural gminas: | | | | | | | | |
| Gromnik | 1819,1 | 1814,4 | 456,9 | 433,0 | 433,0 | - | 23,9 | 26,0 |
| Lisia Góra | 1439,0 | 1436,4 | 194,8 | 193,8 | 193,8 | - | 1,0 | 13,8 |
| Pleśna | 2377,6 | 2356,7 | 1255,1 | 1250,5 | 1250,5 | - | 4,6 | 28,4 |
| Rzepiennik Strzyżewski ... | 1469,6 | 1468,0 | 82,7 | 80,2 | 80,2 | - | 2,5 | 20,8 |
| Skrzyszów | 1362,8 | 1352,7 | 329,1 | 311,0 | 311,0 | - | 18,1 | 15,7 |
| Szerzyny | 1956,9 | 1952,2 | 378,2 | 354,2 | 354,2 | - | 24,0 | 23,8 |
| Tarnów | 1055,3 | 1052,6 | 219,9 | 212,9 | 210,9 | 2,0 | 7,0 | 12,7 |
| Wierzchosławice | 2755,3 | 2653,5 | 2614,7 | 2612,7 | 2612,7 | - | 2,0 | 35,3 |
| Wietrzychowice | 447,9 | 441,3 | 439,6 | 438,8 | 438,8 | - | 0,8 | 9,1 |
| Miasto na prawach powiatu City with powiat status | | | | | | | | |
| Tarnów | 275,3 | 274,3 | 193,3 | 125,3 | 123,3 | - | 68,0 | 3,8 |

a łącznie z gruntami związanymi z gospodarką leśną w lasach prywatnych.

a Including land connected with silviculture in private forests.

TABL. 2 (61). **GRUNTY NIELEŚNE ZALESIONE I PRZEZNACZONE DO ZALESIENIA W 2011 R.**

Stan w dniu 31 XII

*NON-FOREST LAND AFFORESTED AND DESIGNATED FOR AFFORESTATION
IN 2011**As of 31 XII*

| WYSZCZEGÓLNIENIE SPECIFICATION | Zalesienia gruntów nieleśnych (w ciągu roku) <i>Afforestations of non-forest land (during the year)</i> | | | Powierzchnia gruntów nieleśnych przeznaczonych do zalesienia <i>Non-forest land designated for afforestation</i> | |
|------------------------------------|---|----------------------------|----------------------------|--|--|
| | ogółem <i>total</i> | publiczne <i>public</i> | prywatne <i>private</i> | ogółem <i>total</i> | w tym Lasy Państwowe <i>of which State Forests</i> |
| | w ha | | in ha | | |
| WOJEWÓDZTWO | 56,0 | 12,2 | 43,8 | 99,0 | 28,1 |
| VOIVODSHIP | | | | | |
| Podregion krakowski | 1,6 | - | 1,6 | 16,6 | 9,1 |
| <i>Subregion</i> | | | | | |
| <i>Powiaty:</i> | | | | | |
| <i>Powiats:</i> | | | | | |
| bocheński | 0,4 | - | 0,4 | 7,8 | 7,8 |
| krakowski | - | - | - | 7,7 | 0,2 |
| miechowski | 1,2 | - | 1,2 | - | - |
| myślenicki | - | - | - | 1,1 | 1,1 |
| proszowicki | - | - | - | - | - |
| wielicki | - | - | - | - | - |
| Podregion m. Kraków | - | - | - | 0,2 | 0,2 |
| <i>Subregion</i> | | | | | |
| <i>Miasto na prawach powiatu</i> | | | | | |
| <i>City with powiat status</i> | | | | | |
| Kraków | - | - | - | 0,2 | 0,2 |
| Podregion nowosądecki | 10,3 | 0,3 | 10,0 | 2,0 | 2,0 |
| <i>Subregion</i> | | | | | |
| <i>Powiaty:</i> | | | | | |
| <i>Powiats:</i> | | | | | |
| gorlicki | 0,3 | 0,2 | 0,1 | 1,5 | 1,5 |
| limanowski | 2,3 | - | 2,3 | - | - |
| nowosądecki | 1,5 | 0,1 | 1,4 | - | - |
| nowotarski | 4,4 | - | 4,4 | 0,5 | 0,5 |
| tatrzański | 1,8 | - | 1,8 | - | - |
| <i>Miasto na prawach powiatu</i> | | | | | |
| <i>City with powiat status</i> | | | | | |
| Nowy Sącz | - | - | - | - | - |
| Podregion oświęcimski | 15,2 | 11,9 | 3,3 | 65,5 | 2,1 |
| <i>Subregion</i> | | | | | |
| <i>Powiaty:</i> | | | | | |
| <i>Powiats:</i> | | | | | |
| chrzanowski | - | - | - | - | - |
| olkuski | 1,7 | - | 1,7 | - | - |
| oświęcimski | 9,0 | 9,0 | - | 63,4 | - |
| suski | 3,9 | 2,3 | 1,6 | 2,1 | 2,1 |
| wadowicki | 0,6 | 0,6 | - | - | - |
| Podregion tarnowski | 28,9 | - | 28,9 | 14,7 | 14,7 |
| <i>Subregion</i> | | | | | |
| <i>Powiaty:</i> | | | | | |
| <i>Powiats:</i> | | | | | |
| brzeski | 3,5 | - | 3,5 | 10,0 | 10,0 |
| dąbrowski | - | - | - | - | - |
| tarnowski | 25,4 | - | 25,4 | 4,7 | 4,7 |
| <i>Miasto na prawach powiatu</i> | | | | | |
| <i>City with powiat status</i> | | | | | |
| Tarnów | - | - | - | - | - |

TABL. 3 (62). **LASY NIESTANOWIĄCE WŁASNOŚCI SKARBU PAŃSTWA W 2011 R.**
Stan w dniu 31 XII
FORESTS NOT OWNED BY THE STATE TREASURY IN 2011
As of 31 XII

| WYSZCZEGÓLNIENIE SPECIFICATION | Powierzchnia gruntów leśnych Forest land | | | | Lasy ochronne w % ogółem gruntów leśnych Protective forests in % of total forest land |
|--|---|------------------------------------|--|----------------|---|
| | ogółem total | w tym of which | | | |
| | | osób fizycznych natural persons | wspólnot gruntowych land co- operatives | gmin gminas | |
| | | | | | |
| WOJEWÓDZTWO VOIVODSHIP | 201773,6 | 170853,1 | 14040,5 | 11934,0 | 8,7 |
| Podregion krakowski Subregion | 30908,2 | 28915,7 | 333,2 | 1077,4 | 17,1 |
| Powiaty: Powiats: | | | | | |
| bocheński | 7682,5 | 7323,9 | 97,9 | 159,8 | 63,6 |
| krakowski | 3605,1 | 2872,0 | 4,0 | 465,1 | 4,8 |
| miechowski | 1011,5 | 954,0 | 12,0 | 33,5 | - |
| myślenicki | 17155,6 | 16444,0 | 207,0 | 324,6 | 0,1 |
| proszowicki | 238,6 | 224,0 | - | 9,6 | - |
| wielicki | 1214,9 | 1097,8 | 12,3 | 84,8 | 17,0 |
| Podregion m. Kraków Subregion | 1193,0 | 194,6 | - | 960,4 | 50,6 |
| Miasto na prawach powiatu City with powiat status | | | | | |
| Kraków | 1193,0 | 194,6 | - | 960,4 | 50,6 |
| Podregion nowosądecki Subregion | 108094,2 | 86419,3 | 10707,4 | 8122,8 | 7,1 |
| Powiaty: Powiats: | | | | | |
| gorlicki | 7753,1 | 6743,0 | 9,0 | 782,1 | - |
| limanowski | 22943,1 | 21620,6 | 148,8 | 787,7 | 0,2 |
| nowosądecki | 28240,9 | 21784,0 | 947,0 | 4666,9 | 3,8 |
| nowotarski | 39393,1 | 31010,4 | 5937,7 | 1779,5 | 14,3 |
| tatrzański | 9191,7 | 4891,0 | 3586,0 | 1,7 | 9,1 |
| Miasto na prawach powiatu City with powiat status | | | | | |
| Nowy Sącz | 572,3 | 370,3 | 78,9 | 104,9 | 7,3 |
| Podregion oświęcimski Subregion | 35290,0 | 31483,1 | 2222,7 | 760,7 | 3,0 |
| Powiaty: Powiats: | | | | | |
| chrzanowski | 1631,6 | 1104,0 | 85,0 | 348,6 | 4,9 |
| olkuski | 5693,6 | 5382,0 | 131,0 | 120,7 | 0,7 |
| oświęcimski | 1194,9 | 949,1 | 86,7 | 62,5 | - |
| suski | 19045,2 | 17076,0 | 1818,0 | 7,2 | 4,9 |
| wadowicki | 7724,7 | 6972,0 | 102,0 | 221,7 | - |
| Podregion tarnowski Subregion | 26288,2 | 23840,4 | 777,2 | 1012,7 | 11,4 |
| Powiaty: Powiats: | | | | | |
| brzeski | 5791,2 | 4777,0 | 541,0 | 348,2 | 49,8 |
| dąbrowski | 2890,5 | 2772,4 | - | 75,8 | - |
| tarnowski | 17456,5 | 16209,0 | 236,2 | 520,7 | 0,1 |
| Miasto na prawach powiatu City with powiat status | | | | | |
| Tarnów | 150,0 | 82,0 | - | 68,0 | 54,7 |

DZIAŁ XI TRANSPORT
CHAPTER XI TRANSPORT

TABL. 1 (63). DROGI PUBLICZNE W 2011 R.

Stan w dniu 31 XII
PUBLIC ROADS IN 2011
As of 31 XII

| WYSZCZEGÓLNIENIE SPECIFICATION | Drogi publiczne o twardej nawierzchni <i>Hard surface public roads</i> | | W tym o nawierzchni ulepszonej <i>Of which improved</i> | |
|---|---|------------------------------|--|------------------------------|
| | powiatowe <i>powiat roads</i> | gminne <i>gmina roads</i> | powiatowe <i>powiat roads</i> | gminne <i>gmina roads</i> |
| | w km <i>in km</i> | | | |
| WOJEWÓDZTWO | 6490,8 | 15025,2 | 6420,7 | 12606,9 |
| VOIVODSHIP | | | | |
| Podregion krakowski | 2198,1 | 3958,4 | 2175,2 | 3339,5 |
| <i>Subregion</i> | | | | |
| Powiaty: <i>Powiats:</i> | | | | |
| bocheński | 294,7 | 529,6 | 294,7 | 491,2 |
| krakowski | 671,0 | 1465,8 | 668,0 | 1148,4 |
| miechowski | 436,1 | 539,0 | 429,5 | 406,9 |
| myślenicki | 307,0 | 469,5 | 301,0 | 427,8 |
| proszowski | 256,0 | 470,3 | 253,3 | 396,3 |
| wielicki | 233,3 | 484,2 | 228,7 | 468,9 |
| Podregion m. Kraków | 248,7 | 732,4 | 248,7 | 720,2 |
| <i>Subregion</i> | | | | |
| Miasto na prawach powiatu <i>City with powiat status</i> | | | | |
| Kraków | 248,7 | 732,4 | 248,7 | 720,2 |
| Podregion nowosądecki | 1490,0 | 5073,0 | 1485,2 | 3973,8 |
| <i>Subregion</i> | | | | |
| Powiaty: <i>Powiats:</i> | | | | |
| gorlicki | 307,6 | 686,7 | 307,1 | 640,7 |
| limanowski | 260,5 | 800,8 | 260,5 | 633,2 |
| nowosądecki | 489,1 | 1741,5 | 485,1 | 1424,2 |
| nowotarski | 330,2 | 1173,5 | 330,2 | 849,0 |
| tatrzański | 61,8 | 497,8 | 61,8 | 272,7 |
| Miasto na prawach powiatu <i>City with powiat status</i> | | | | |
| Nowy Sącz | 40,8 | 172,7 | 40,5 | 154,0 |
| Podregion oświęcimski | 1388,6 | 2609,8 | 1347,9 | 2191,5 |
| <i>Subregion</i> | | | | |
| Powiaty: <i>Powiats:</i> | | | | |
| chrzanowski | 230,3 | 504,9 | 218,0 | 441,6 |
| olkuski | 377,0 | 310,0 | 351,3 | 281,7 |
| oświęcimski | 247,8 | 440,8 | 246,3 | 374,2 |
| suski | 213,4 | 506,7 | 213,4 | 403,2 |
| wadowicki | 320,1 | 847,4 | 318,9 | 690,8 |
| Podregion tarnowski | 1165,4 | 2651,6 | 1163,7 | 2381,9 |
| <i>Subregion</i> | | | | |
| Powiaty: <i>Powiats:</i> | | | | |
| brzeski | 256,2 | 583,0 | 255,7 | 544,5 |
| dąbrowski | 268,3 | 652,6 | 268,3 | 522,4 |
| tarnowski | 580,7 | 1242,4 | 579,5 | 1141,6 |
| Miasto na prawach powiatu <i>City with powiat status</i> | | | | |
| Tarnów | 60,2 | 173,6 | 60,2 | 173,4 |

Źródło: dane Generalnej Dyrekcji Dróg Krajowych i Autostrad.

Source: data of General Management of National Roads and Motorways.

TABL. 2 (64). **WYPADKI DROGOWE^a W 2011 R.**
ROAD TRAFFIC ACCIDENTS^a IN 2011

| WYSZCZEGÓLNIENIE SPECIFICATION | Kolizje Collisions | Wy- padki Accidents | Ofiary wypadków Road traffic casual- ties | | Wybrane przyczyny wypadków Selected causes of accidents | | | |
|--|-----------------------|---------------------------|---|------------------|--|--|--|---|
| | | | śmiertel- ne fatalities | ranni injured | nieprzestrzeganie przepisów o ruchu drogowym non-compliance with traffic regulations | | stan nietrzeźwości użytkowników dróg persons under the influence of alcohol | |
| | | | | | przez kie- rujących pojazdami by drivers | przez pieszych by pe- destrians | razem total | w tym kie- rujących of which drivers |
| WOJEWÓDZTWO VOIVODSHIP | 28419 | 4358 | 310 | 5416 | 3398 | 495 | 414 | 277 |
| Podregion krakowski Subregion | 5267 | 955 | 85 | 1249 | 734 | 94 | 76 | 51 |
| Powiaty: Powiats: | | | | | | | | |
| bocheński | 903 | 95 | 13 | 119 | 76 | 13 | 6 | 5 |
| krakowski | 1836 | 346 | 32 | 433 | 272 | 33 | 34 | 24 |
| miechowski | 293 | 54 | 3 | 78 | 39 | 4 | 7 | 5 |
| myślenicki | 1024 | 251 | 18 | 358 | 198 | 26 | 12 | 6 |
| proszowicki | 280 | 68 | 8 | 77 | 53 | 9 | 8 | 5 |
| wielicki | 931 | 141 | 11 | 184 | 96 | 9 | 9 | 6 |
| Podregion m. Kraków Subregion | 8607 | 1219 | 40 | 1375 | 966 | 149 | 99 | 53 |
| Miasto na prawach powiatu City with powiat status | | | | | | | | |
| Kraków | 8607 | 1219 | 40 | 1375 | 966 | 149 | 99 | 53 |
| Podregion nowosądecki Subregion | 5716 | 1063 | 67 | 1421 | 828 | 111 | 105 | 77 |
| Powiaty: Powiats: | | | | | | | | |
| gorlicki | 601 | 81 | 4 | 111 | 63 | 5 | 11 | 10 |
| limanowski | 786 | 127 | 12 | 183 | 84 | 20 | 14 | 6 |
| nowosądecki ^b | 2475 | 467 | 27 | 608 | 402 | 35 | 43 | 34 |
| nowotarski | 1316 | 263 | 19 | 368 | 187 | 34 | 26 | 23 |

^a W podziale na powiaty nie uwzględniono danych Komisariatu Autostradowego Policji: 566 kolizji, 29 wypadków, 47 rannych i 6 ofiar śmiertelnych. Ponadto 28 wypadków spowodowanych było przez kierujących pojazdami, w tym przez 4 w stanie nietrzeźwym. ^b Dane dla powiatu łącznie z miastem na prawach powiatu.

^a In division into powiats data of the Motorway Police Station were not included: 566 collisions, 29 accidents, 47 injured and 6 fatality. Moreover 28 accidents were caused by drivers, of which 4 by driver under the influence of alcohol. ^b Data for powiat including city with powiat status.

TABL. 2 (64). **WYPADKI DROGOWE^a W 2011 R. (dok.)**
ROAD TRAFFIC ACCIDENTS^a IN 2011 (cont.)

| WYSZCZEGÓLNIENIE SPECIFICATION | Kolizje Collisions | Wy- padki Accidents | Ofiary wypadków Road traffic casual- ties | | Wybrane przyczyny wypadków Selected causes of accidents | | | |
|--|-----------------------|---------------------------|---|------------------|--|--|--|---|
| | | | śmiertel- ne fatalities | ranni injured | nieprzestrzeganie przepisów o ruchu drogowym non-compliance with traffic regulations | | stan nietrzeźwości użytkowników dróg persons under the influence of alcohol | |
| | | | | | przez kie- rujących pojazdami by drivers | przez pieszych by pe- destrians | razem total | w tym kie- rujących of which drivers |
| Podregion nowosądecki (dok.) Subregion (cont.) | | | | | | | | |
| Powiaty (dok.): Powiats (cont.): | | | | | | | | |
| tatrzański | 538 | 125 | 5 | 151 | 92 | 17 | 11 | 4 |
| Miasto na prawach powiatu City with powiat status | | | | | | | | |
| Nowy Sącz | x | x | x | x | x | x | x | x |
| Podregion oświęcimski Subregion | 4733 | 583 | 65 | 705 | 430 | 93 | 69 | 46 |
| Powiaty: Powiats: | | | | | | | | |
| chrzanowski | 727 | 129 | 7 | 151 | 97 | 18 | 7 | 4 |
| olkuski | 851 | 119 | 11 | 155 | 90 | 16 | 13 | 10 |
| oświęcimski | 1381 | 131 | 22 | 143 | 92 | 26 | 16 | 11 |
| suski | 633 | 79 | 7 | 110 | 59 | 13 | 9 | 4 |
| wadowicki | 1141 | 125 | 18 | 146 | 92 | 20 | 24 | 17 |
| Podregion tarnowski Subregion | 3530 | 509 | 47 | 619 | 412 | 48 | 61 | 46 |
| Powiaty: Powiats: | | | | | | | | |
| brzeski | 810 | 184 | 14 | 223 | 147 | 19 | 25 | 18 |
| dąbrowski | 256 | 68 | 4 | 89 | 59 | 1 | 11 | 11 |
| tarnowski ^b | 2464 | 257 | 29 | 307 | 206 | 28 | 25 | 17 |
| Miasto na prawach powiatu City with powiat status | | | | | | | | |
| Tarnów | x | x | x | x | x | x | x | x |

^a W podziale na powiaty nie uwzględniono danych Komisarzatu Autostradowego Policji: 566 kolizji, 29 wypadków, 47 rannych i 6 ofiar śmiertelnych. Ponadto 28 wypadków spowodowanych było przez kierujących pojazdami, w tym przez 4 w stanie nietrzeźwym. ^b Dane dla powiatu łącznie z miastem na prawach powiatu.

Źródło: dane Komendy Wojewódzkiej Policji w Krakowie.

^a In division into powiats data of the Motorway Police Station were not included: 566 collisions, 29 accidents, 47 injured and 6 fatality. Moreover 28 accidents were caused by drivers, of which 4 by driver under the influence of alcohol. ^b Data for powiat including city with powiat status.

Source: data of the Voivodship Police Headquarters in Kraków.

DZIAŁ XII **HANDEL**
CHAPTER XII **TRADE**

TABL. 1 (65). **TARGOWISKA^a W 2011 R.**
Stan w dniu 31 XII
MARKETPLACES^a IN 2011
As of 31 XII

| WYSZCZEGÓLNIENIE SPECIFICATION | Targowiska stałe Permanent marketplaces | | | | | | Targowiska sezonowe ^b (w ciągu roku) Seasonal market- places ^b (during the year) | Roczne wpływy z opłaty targowej w tys. zł Annual receipts from market- place fees in thous. zł |
|--|--|--|---|---|--|---|--|--|
| | ogółem total | w tym z przewa- gą sprze- daży dro- bnode- talicznej of which with pre- dominance of small- -retail sales | powierzchnia targowisk w m ² area of marketplaces in m ² | | stałe punkty sprzedaży drobnodetalicznej permanent small-retail sales outlets | | | |
| | | | ogółem total | w tym sprzeda- żowa of which sales area | ogółem total | w tym na targowi- skach czyn- nych codziennie of which at market- places open daily | | |
| WOJEWÓDZTWO VOIVODSHIP | 149 | 136 | 835601 | 646954 | 5907 | 3269 | 1185 | 23331,9 |
| Podregion krakowski Subregion | 35 | 28 | 186493 | 135431 | 590 | 533 | 58 | 1922,3 |
| Powiaty: Powiaty: | | | | | | | | |
| bocheński | 7 | 7 | 11830 | 10880 | 196 | 196 | 2 | 114,7 |
| krakowski | 8 | 6 | 37036 | 33433 | 308 | 308 | 3 | 1147,2 |
| miechowski | 5 | 2 | 15737 | 5934 | - | - | 44 | 131,2 |
| myślenicki | 6 | 6 | 10129 | 9029 | 38 | 14 | 5 | 215,5 |
| proszowicki | 3 | 2 | 68518 | 51379 | 16 | - | 3 | 75,0 |
| wielicki | 6 | 5 | 43243 | 24776 | 32 | 15 | 1 | 238,7 |
| Podregion m. Kraków Subregion | 16 | 16 | 86048 | 83898 | 856 | 503 | 1006 | 9517,9 |
| Miasto na prawach powiatu City with powiat status | | | | | | | | |
| Kraków | 16 | 16 | 86048 | 83898 | 856 | 503 | 1006 | 9517,9 |
| Podregion nowosądecki Subregion | 31 | 29 | 181525 | 133249 | 2278 | 475 | 89 | 3503,8 |
| Powiaty: Powiaty: | | | | | | | | |
| gorlicki | 7 | 7 | 33415 | 14084 | 191 | 190 | 1 | 439,5 |
| limanowski | 2 | 2 | 24638 | 21798 | 79 | - | - | 178,6 |
| nowosądecki | 11 | 10 | 32217 | 26372 | 28 | 15 | 30 | 268,6 |
| nowotarski | 8 | 7 | 77545 | 58285 | 1718 | 8 | 4 | 2335,0 |

a Bez targowisk położonych na terenach prywatnych b Liczba targowisk lub miejsc wyznaczonych na ulicach i placach uruchamianych okresowo.

a Excluding marketplaces situated on private land. b Number of marketplaces or places located on streets and squares open periodically.

TABL. 1 (65). **TARGOWISKA^a W 2011 R. (dok.)**

Stan w dniu 31 XII

MARKETPLACES^a IN 2011 (cont.)

As of 31 XII

| WYSZCZEGÓLNIENIE SPECIFICATION | Targowiska stałe Permanent marketplaces | | | | | | Targowiska sezonowe ^b (w ciągu roku) Seasonal market- places ^b (during the year) | Roczne wpływy z opłaty targowej w tys. zł Annual receipts from market- place fees in thous. zł |
|---|--|---|---|--|--|--|---|--|
| | ogółem total | w tym z przewa- gą sprze- dży dro- bnode- talicznej of which with pre- dominance of small- -retail sales | powierzchnia targowisk w m ² area of marketplaces in m ² | | stałe punkty sprzedaży drobnodetalicznej permanent small-retail sales outlets | | | |
| | | | ogółem total | w tym sprzed- żowa of which sales area | ogółem total | w tym na targowi- skach czyn- nych codziennie of which at market- places open daily | | |
| Podregion nowosądecki (dok.) <i>Subregion (cont.)</i> | | | | | | | | |
| Powiaty (dok.): <i>Powiats (cont.):</i> | | | | | | | | |
| tatrzański | 2 | 2 | 10000 | 9000 | 39 | 39 | 19 | 130,8 |
| Miasto na prawach powiatu <i>City with powiat status</i> | | | | | | | | |
| Nowy Sącz | 1 | 1 | 3710 | 3710 | 223 | 223 | 35 | 151,3 |
| Podregion oświęcimski .. <i>Subregion</i> | 32 | 31 | 197387 | 152482 | 1648 | 1288 | 27 | 4289,6 |
| Powiaty: <i>Powiats:</i> | | | | | | | | |
| chrzanowski | 5 | 5 | 11803 | 10015 | 426 | 316 | 1 | 935,8 |
| olkuski | 6 | 6 | 88079 | 76783 | 722 | 472 | 5 | 732,5 |
| oświęcimski | 6 | 6 | 42254 | 21425 | 193 | 193 | 5 | 1359,3 |
| suski | 8 | 7 | 31610 | 24618 | 10 | 10 | 6 | 501,7 |
| wadowicki | 7 | 7 | 23641 | 19641 | 297 | 297 | 10 | 760,3 |
| Podregion tarnowski <i>Subregion</i> | 35 | 32 | 184148 | 141894 | 535 | 470 | 5 | 4098,3 |
| Powiaty: <i>Powiats:</i> | | | | | | | | |
| brzeski | 3 | 2 | 26631 | 16420 | 65 | 65 | - | 901,8 |
| dąbrowski | 5 | 5 | 48292 | 43862 | 101 | 36 | 2 | 946,9 |
| tarnowski | 13 | 11 | 33130 | 20600 | 65 | 65 | 1 | 287,5 |
| Miasto na prawach powiatu <i>City with powiat status</i> | | | | | | | | |
| Tarnów | 14 | 14 | 76095 | 61012 | 304 | 304 | 2 | 1962,1 |

^a Bez targowisk położonych na terenach prywatnych ^b Liczba targowisk lub miejsc wyznaczonych na ulicach i placach uruchamianych okresowo.

^a Excluding marketplaces situated on private land. ^b Number of marketplaces or places located on streets and squares open periodically.

DZIAŁ XIII FINANSE PUBLICZNE
CHAPTER XIII PUBLIC FINANCE

TABL. 1 (66). DOCHODY BUDŻETÓW POWIATÓW I MIAST NA PRAWACH POWIATU WEDŁUG RODZAJÓW W 2011 R.
REVENUE OF POWIATS AND CITIES WITH POWIAT STATUS BUDGETS BY TYPE IN 2011

| WYSZCZEGÓLNIENIE SPECIFICATION | Ogółem Grand total | Dochody własne Own revenue | | Dotacje Allocations | | Subwencja ogólna General subsidy | |
|--|-----------------------|-------------------------------|---|------------------------|---|-------------------------------------|---|
| | | razem total | w tym udział w podatku dochodowym od osób prawnych i fizycznych of which share in corporate income tax and personal income tax | razem total | w tym dotacje celowe of which appropriated allocations | razem total | w tym część oświatowa of which educational tasks |
| | | | | | | | |
| w tys. zł in thous. zł | | | | | | | |
| WOJEWÓDZTWO VOIVODSHIP | 6152883,6 | 3255187,1 | 1436574,1 | 1028566,2 | 798991,5 | 1869130,3 | 1647778,5 |
| Podregion krakowski: Subregion: | | | | | | | |
| Powiaty: Powiats: | | | | | | | |
| bocheński | 95842,2 | 23761,0 | 12453,0 | 27988,3 | 17879,2 | 44093,0 | 37585,7 |
| krakowski | 170029,8 | 72606,8 | 44607,6 | 57799,9 | 43673,7 | 39623,1 | 31998,2 |
| miechowski | 60481,6 | 9861,1 | 4182,0 | 22345,5 | 18153,4 | 28275,0 | 21846,8 |
| myślenicki | 97212,4 | 29451,3 | 14130,1 | 19447,2 | 17435,5 | 48314,0 | 39867,7 |
| proszowicki | 35964,1 | 8593,8 | 3565,3 | 14320,8 | 12962,7 | 13049,4 | 8182,1 |
| wielicki | 60003,4 | 25541,5 | 17674,6 | 11557,0 | 10621,0 | 22905,0 | 17331,1 |
| Podregion m. Kraków: Subregion: | | | | | | | |
| Miasto na prawach powiatu City with powiat status | | | | | | | |
| Kraków | 3336490,7 | 2283694,4 | 990605,1 | 344514,3 | 256838,2 | 708282,1 | 675270,3 |
| Podregion nowosądecki: Subregion: | | | | | | | |
| Powiaty: Powiats: | | | | | | | |
| gorlicki | 109688,3 | 25325,5 | 9520,5 | 29454,7 | 24119,6 | 54908,2 | 43797,0 |
| limanowski | 128567,6 | 38395,1 | 11721,9 | 30956,5 | 28570,5 | 59216,0 | 45955,7 |
| nowosądecki | 152192,5 | 52174,9 | 18159,6 | 40924,0 | 19734,5 | 59093,6 | 39046,0 |
| nowotarski | 166379,4 | 29275,2 | 15522,5 | 57028,9 | 45062,1 | 80075,4 | 61320,4 |

TABL. 1 (66). **DOCHODY BUDŻETÓW POWIATÓW I MIAST NA PRAWACH POWIATU WEDŁUG RODZAJÓW W 2011 R. (dok.)**
REVENUE OF POWIATS AND CITIES WITH POWIAT STATUS BUDGETS BY TYPE IN 2011 (cont.)

| WYSZCZEGÓLNIENIE SPECIFICATION | Ogółem Grand total | Dochody własne Own revenue | | Dotacje Allocations | | Subwencja ogólna General subsidy | |
|---|-----------------------------|-------------------------------|---|------------------------|---|-------------------------------------|---|
| | | razem total | w tym udział w podatku dochodowym od osób prawnych i fizycznych of which share in corporate income tax and personal income tax | razem total | w tym dotacje celowe of which appropriated allocations | razem total | w tym część oświatowa of which educational tasks |
| | w tys. zł in thous. zł | | | | | | |
| Podregion nowosądecki (dok.): <i>Subregion (cont.):</i> | | | | | | | |
| Powiaty (dok.): <i>Powiats (cont.):</i> | | | | | | | |
| tatrzański | 62636,5 | 18253,4 | 8711,9 | 14122,5 | 11074,1 | 30260,7 | 26460,2 |
| Miasto na prawach powiatu <i>City with powiat status</i> | | | | | | | |
| Nowy Sącz | 397695,0 | 189753,9 | 70169,6 | 68599,3 | 61261,9 | 139341,9 | 131854,0 |
| Podregion oświęcimski: <i>Subregion:</i> | | | | | | | |
| Powiaty: <i>Powiats:</i> | | | | | | | |
| chrzanowski | 90568,2 | 32039,9 | 22057,4 | 22602,5 | 19261,0 | 35925,8 | 32307,0 |
| olkuski | 93131,2 | 29267,7 | 18281,3 | 21956,9 | 14907,5 | 41906,7 | 38389,8 |
| oświęcimski | 147513,7 | 41916,8 | 26434,9 | 38154,7 | 31682,6 | 67442,2 | 63715,4 |
| suski | 77719,3 | 17385,2 | 8328,6 | 19847,7 | 12439,4 | 40486,4 | 33462,9 |
| wadowicki | 123206,5 | 34864,4 | 19744,1 | 28016,3 | 23278,2 | 60325,9 | 49562,7 |
| Podregion tarnowski: <i>Subregion:</i> | | | | | | | |
| Powiaty: <i>Powiats:</i> | | | | | | | |
| brzeski | 77736,6 | 19741,1 | 9088,1 | 18113,8 | 14242,6 | 39881,7 | 30224,8 |
| dąbrowski | 54294,7 | 9070,5 | 3677,3 | 22031,9 | 18539,5 | 23192,3 | 14865,8 |
| tarnowski | 130085,0 | 37476,7 | 15965,9 | 33425,4 | 30056,2 | 59182,9 | 37675,7 |
| Miasto na prawach powiatu <i>City with powiat status</i> | | | | | | | |
| Tarnów | 485444,6 | 226736,9 | 91972,7 | 85358,4 | 67198,0 | 173349,3 | 167059,3 |

TABL. 2 (67). **DOCHODY BUDŻETÓW POWIATÓW I MIAST NA PRAWACH POWIATU WEDŁUG DZIAŁÓW W 2011 R.**
REVENUE OF POWIATS AND CITIES WITH POWIAT STATUS BUDGETS BY DIVISION IN 2011

| WYSZCZEGÓLNIENIE SPECIFICATION | Ogółem Total | W tym Of which | | | | | | | |
|---|------------------|---|--|---|--------------------------------------|---|--|---|--|
| | | gospo- darka mieszka- niowa dwelling economy | admini- stracja publiczna public admini- stration | oświata i wycho- wanie education | ochrona zdrowia health care | pomoc społe- czna i po- zostałe zadania w zakresie polityki społecznej social assistance and other tasks in sphere of social policy | gospo- darka ko- munalna i ochrona środowi- ska municipal economy and envi- ronmental protection | kultura i ochrona dziedzic- stwa naro- dowego culture and na- tional heritage | kultura fizyczna physical education |
| | | w tys. zł in thous. zł | | | | | | | |
| WOJEWÓDZTWO ... VOIVODSHIP | 6152883,6 | 415298,9 | 63238,0 | 163253,8 | 83425,7 | 490602,1 | 33267,5 | 13759,8 | 30910,7 |
| Podregion krakowski: Subregion: | | | | | | | | | |
| Powiaty: Powiats: | | | | | | | | | |
| bocheński | 95842,2 | 961,0 | 4593,9 | 3341,0 | 2031,8 | 6821,6 | 93,2 | 4,1 | - |
| krakowski | 170029,8 | 2541,5 | 1848,3 | 2342,1 | 5524,6 | 29928,9 | 798,0 | - | - |
| miechowski | 60481,6 | 283,9 | 259,3 | 1056,3 | 1429,8 | 7966,1 | 128,2 | 65,8 | - |
| myślenicki | 97212,4 | 1114,0 | 995,5 | 4870,4 | 3552,7 | 9509,8 | 351,7 | - | - |
| proszowicki | 35964,1 | 87,5 | 127,3 | 991,4 | 1278,6 | 5939,8 | 82,7 | - | - |
| wielicki | 60003,4 | 514,7 | 1743,2 | 1576,9 | 2381,6 | 3010,5 | 190,2 | - | 0,0 |
| Podregion m. Kraków: Subregion: | | | | | | | | | |
| Miasto na prawach powiatu City with powiat status | | | | | | | | | |
| Kraków | 3336490,7 | 328284,5 | 30307,2 | 75618,0 | 11713,1 | 207492,4 | 16152,1 | 7850,2 | 27016,1 |
| Podregion nowosądecki: Subregion: | | | | | | | | | |
| Powiaty: Powiats: | | | | | | | | | |
| gorlicki | 109688,3 | 1254,8 | 405,9 | 3513,3 | 3418,4 | 11174,2 | 964,4 | 718,0 | - |
| limanowski | 128567,6 | 2088,4 | 1080,0 | 6686,8 | 4767,1 | 7011,4 | 74,8 | - | - |
| nowosądecki | 152192,5 | 1164,1 | 3603,6 | 11682,9 | 6434,1 | 17141,2 | 313,9 | 3,9 | - |
| nowotarski | 166379,4 | 1782,5 | 1476,1 | 5717,2 | 4632,0 | 8868,9 | 166,7 | - | - |

TABL. 2 (67). **DOCHODY BUDŻETÓW POWIATÓW I MIAST NA PRAWACH POWIATU WEDŁUG DZIAŁÓW W 2011 R. (cd.)**
REVENUE OF POWIATS AND CITIES WITH POWIAT STATUS BUDGETS BY DIVISION IN 2011 (cont.)

| WYSZCZEGÓLNIENIE SPECIFICATION | Ogółem Total | W tym Of which | | | | | | | |
|---|-----------------|---|--|---|--------------------------------------|---|--|--|--|
| | | gospo- darka mieszka- niowa dwelling economy | admini- stracja publiczna public admini- stration | oświata i wycho- wanie education | ochrona zdrowia health care | pomoc społe- czna i po- zostałe zadania w zakresie polityki społecznej social assistance and other tasks in sphere of social policy | gospo- darka ko- munalna i ochrona środowi- ska municipal economy and envi- ronmental protection | kultura i ochrona dziedzic- twa naro- dowego culture and na- tional heritage | kultura fizyczna physical education |
| | | w tys. zł in thous. zł | | | | | | | |
| Podregion nowosądecki (dok.): Subregion (cont.): | | | | | | | | | |
| Powiaty (dok.): Powiats (cont.): | | | | | | | | | |
| tatrzański | 62636,5 | 2866,8 | 603,2 | 2506,7 | 1680,4 | 5285,4 | - | 100,0 | - |
| Miasto na prawach powiatu City with powiat status | | | | | | | | | |
| Nowy Sącz | 397695,0 | 39224,6 | 1336,2 | 10232,5 | 2728,7 | 48050,8 | 1516,7 | 40,9 | 2008,2 |
| Podregion oświęcimski: Subregion: | | | | | | | | | |
| Powiaty: Powiats: | | | | | | | | | |
| chrzanowski | 90568,2 | 1140,0 | 533,4 | 1874,4 | 3572,9 | 7419,7 | 1565,5 | - | 150,0 |
| olkuski | 93131,2 | 831,0 | 546,4 | 3910,2 | 3975,1 | 6124,3 | 885,9 | 94,1 | - |
| oświęcimski | 147513,7 | 4917,2 | 448,0 | 2862,3 | 4148,9 | 12113,3 | 1352,8 | - | 71,4 |
| suski | 77719,3 | 301,8 | 715,6 | 2224,4 | 1813,1 | 5920,0 | 233,8 | 14,2 | - |
| wadowicki | 123206,5 | 1338,0 | 2038,1 | 3211,9 | 3845,0 | 14713,7 | 319,8 | - | - |
| Podregion tarnowski: Subregion: | | | | | | | | | |
| Powiaty: Powiats: | | | | | | | | | |
| brzeski | 77736,6 | 978,3 | 599,3 | 527,6 | 3435,6 | 4961,1 | 84,8 | - | 1149,9 |
| dąbrowski | 54294,7 | 642,5 | 407,6 | 541,0 | 2506,0 | 2642,6 | 48,9 | 547,6 | - |
| tarnowski | 130085,0 | 1546,3 | 2923,8 | 2169,6 | 2,5 | 19896,8 | 203,9 | 80,4 | 3,5 |
| Miasto na prawach powiatu City with powiat status | | | | | | | | | |
| Tarnów | 485444,6 | 21435,5 | 6645,9 | 15797,0 | 8553,8 | 48609,5 | 7739,7 | 4240,6 | 511,6 |

TABL. 2 (67). **DOCHODY BUDŻETÓW POWIATÓW I MIAST NA PRAWACH POWIATU WEDŁUG DZIAŁÓW W 2011 R. (cd.)**
REVENUE OF POWIATS AND CITIES WITH POWIAT STATUS BUDGETS BY DIVISION IN 2011 (cont.)

| WYSZCZEGÓLNIENIE SPECIFICATION | Ogółem Total | W tym Of which | | | | | | | |
|---|-----------------|---|--|---|--------------------------------------|---|--|---|--|
| | | gospo- darka mieszka- niowa dwelling economy | admini- stracja publiczna public admini- stration | oświata i wycho- wanie education | ochrona zdrowia health care | pomoc społe- czna i po- zostałe zadania w zakresie polityki społecznej social assistance and other tasks in sphere of social policy | gospo- darka ko- munalna i ochrona środowi- ska municipal economy and envi- ronmental protection | kultura i ochrona dziedzic- stwa naro- dowego culture and na- tional heritage | kultura fizyczna physical education |
| | | w % dochodów ogółem | | | | in % of total revenue | | | |
| WOJEWÓDZTWO ... VOIVODSHIP | 100,0 | 6,7 | 1,0 | 2,7 | 1,4 | 8,0 | 0,5 | 0,2 | 0,5 |
| Podregion krakowski: Subregion: | | | | | | | | | |
| Powiaty: Powiats: | | | | | | | | | |
| bocheński | 100,0 | 1,0 | 4,8 | 3,5 | 2,1 | 7,1 | 0,1 | 0,0 | - |
| krakowski | 100,0 | 1,5 | 1,1 | 1,4 | 3,2 | 17,6 | 0,5 | - | - |
| miechowski | 100,0 | 0,5 | 0,4 | 1,7 | 2,4 | 13,2 | 0,2 | 0,1 | - |
| myślenicki | 100,0 | 1,1 | 1,0 | 5,0 | 3,7 | 9,8 | 0,4 | - | - |
| proszowicki | 100,0 | 0,2 | 0,4 | 2,8 | 3,6 | 16,5 | 0,2 | - | - |
| wielicki | 100,0 | 0,9 | 2,9 | 2,6 | 4,0 | 5,0 | 0,3 | - | 0,0 |
| Podregion m. Kraków: Subregion: | | | | | | | | | |
| Miasto na prawach powiatu City with powiat status | | | | | | | | | |
| Kraków | 100,0 | 9,8 | 0,9 | 2,3 | 0,4 | 6,2 | 0,5 | 0,2 | 0,8 |
| Podregion nowosądecki: Subregion: | | | | | | | | | |
| Powiaty: Powiats: | | | | | | | | | |
| gorlicki | 100,0 | 1,1 | 0,4 | 3,2 | 3,1 | 10,2 | 0,9 | 0,7 | - |
| limanowski | 100,0 | 1,6 | 0,8 | 5,2 | 3,7 | 5,5 | 0,1 | - | - |
| nowosądecki | 100,0 | 0,8 | 2,4 | 7,7 | 4,2 | 11,3 | 0,2 | 0,0 | - |
| nowotarski | 100,0 | 1,1 | 0,9 | 3,4 | 2,8 | 5,3 | 0,1 | - | - |

TABL. 2 (67). **DOCHODY BUDŻETÓW POWIATÓW I MIAST NA PRAWACH POWIATU WEDŁUG DZIAŁÓW W 2011 R. (dok.)**
REVENUE OF POWIATS AND CITIES WITH POWIAT STATUS BUDGETS BY DIVISION IN 2011 (cont.)

| WYSZCZEGÓLNIENIE SPECIFICATION | Ogółem Total | W tym Of which | | | | | | | |
|---|-----------------|---|--|---|--------------------------------------|---|--|---|--|
| | | gospo- darka mieszka- niowa dwelling economy | admini- stracja publiczna public admini- stration | oświata i wycho- wanie education | ochrona zdrowia health care | pomoc społe- czna i po- zostałe zadania w zakresie polityki społecznej social assistance and other tasks in sphere of social policy | gospo- darka ko- munalna i ochrona środowi- ska municipal economy and envi- ronmental protection | kultura dziedzic- twa naro- dowego culture and na- tional heritage | kultura fizyczna physical education |
| | | w % dochodów ogółem in % of total revenue | | | | | | | |
| Podregion nowosądecki (dok.): Subregion (cont.): | | | | | | | | | |
| Powiaty (dok.): Powiats (cont.): | | | | | | | | | |
| tatrzański | 100,0 | 4,6 | 1,0 | 4,0 | 2,7 | 8,4 | - | 0,2 | - |
| Miasto na prawach powiatu City with powiat status | | | | | | | | | |
| Nowy Sącz | 100,0 | 9,9 | 0,3 | 2,6 | 0,7 | 12,0 | 0,4 | 0,0 | 0,5 |
| Podregion oświęcimski: Subregion: | | | | | | | | | |
| Powiaty: Powiats: | | | | | | | | | |
| chrzanowski | 100,0 | 1,3 | 0,6 | 2,1 | 3,9 | 8,2 | 1,7 | - | 0,2 |
| olkuski | 100,0 | 0,9 | 0,6 | 4,2 | 4,3 | 6,6 | 1,0 | 0,1 | - |
| oświęcimski | 100,0 | 3,3 | 0,3 | 1,9 | 2,8 | 8,2 | 0,9 | - | 0,0 |
| suski | 100,0 | 0,4 | 0,9 | 2,9 | 2,3 | 7,6 | 0,3 | 0,0 | - |
| wadowicki | 100,0 | 1,1 | 1,7 | 2,6 | 3,1 | 11,9 | 0,3 | - | - |
| Podregion tarnowski: Subregion: | | | | | | | | | |
| Powiaty: Powiats: | | | | | | | | | |
| brzeski | 100,0 | 1,3 | 0,8 | 0,7 | 4,4 | 6,4 | 0,1 | - | 1,5 |
| dąbrowski | 100,0 | 1,2 | 0,8 | 1,0 | 4,6 | 4,9 | 0,1 | 1,0 | - |
| tarnowski | 100,0 | 1,2 | 2,2 | 1,7 | 0,0 | 15,3 | 0,2 | 0,1 | 0,0 |
| Miasto na prawach powiatu City with powiat status | | | | | | | | | |
| Tarnów | 100,0 | 4,4 | 1,4 | 3,3 | 1,8 | 10,0 | 1,6 | 0,9 | 0,1 |

TABL. 3 (68). **DOCHODY BUDŻETÓW GMIN^a WEDŁUG RODZAJÓW W 2011 R.**
REVENUE OF GMINAS BUDGETS^a BY TYPE IN 2011

| WYSZCZEGÓLNIENIE SPECIFICATION | Ogółem Grand total | Dochody własne Own revenue | | Dotacje Allocations | | Subwencja ogólna General subsidy | |
|--|-----------------------------|-------------------------------|---|------------------------|---|-------------------------------------|---|
| | | razem total | w tym udział w podatku dochodowym od osób prawnych i fizycznych of which share in corporate income tax and personal income tax | razem total | w tym dotacje celowe of which appropriated allocations | razem total | w tym część oświatowa of which educational tasks |
| | w tys. zł in thous. zł | | | | | | |
| WOJEWÓDZTWO VOIVODSHIP | 6987304,1 | 2736603,8 | 1040016,5 | 1764419,5 | 1275443,5 | 2486280,8 | 1760762,7 |
| Podregion krakowski: Subregion: | | | | | | | |
| POWIAT BOCHEŃSKI: | | | | | | | |
| Gminy miejskie: Urban gminas: | | | | | | | |
| Bochnia | 73697,5 | 47930,2 | 22017,5 | 10382,6 | 8886,4 | 15384,7 | 15384,7 |
| Gminy miejsko-wiejskie: Urban-rural gminas: | | | | | | | |
| Nowy Wiśnicz | 37212,2 | 12804,9 | 4762,2 | 7545,5 | 6997,6 | 16861,9 | 11145,4 |
| Gminy wiejskie: Rural gminas: | | | | | | | |
| Bochnia | 48446,2 | 16596,3 | 7082,2 | 10257,9 | 8640,6 | 21592,0 | 13964,6 |
| Drwinia | 17410,9 | 5581,2 | 2383,6 | 3561,8 | 3321,4 | 8267,8 | 5173,9 |
| Lipnica Murowana | 16466,9 | 4420,8 | 1127,0 | 3534,2 | 3461,4 | 8511,9 | 4690,5 |
| Łapanów | 31729,2 | 12041,3 | 2517,4 | 7683,5 | 7612,0 | 12004,4 | 8543,5 |
| Rzezawa | 28901,1 | 9234,9 | 3099,0 | 6009,6 | 4004,0 | 13656,5 | 8371,5 |
| Trzciana | 19702,5 | 6566,4 | 1585,8 | 4854,4 | 4732,3 | 8281,7 | 5914,4 |
| Żegocina | 19409,8 | 4440,3 | 1269,7 | 4415,1 | 4230,5 | 10554,4 | 7533,2 |
| POWIAT KRAKOWSKI: | | | | | | | |
| Gminy miejsko-wiejskie: Urban-rural gminas: | | | | | | | |
| Krzyszowice | 81159,8 | 42678,3 | 18578,9 | 18615,4 | 9325,3 | 19866,2 | 18555,8 |
| Skala | 25300,4 | 11417,6 | 4120,9 | 3191,9 | 3066,2 | 10690,9 | 6962,9 |
| Skawina | 132958,1 | 78148,3 | 28691,1 | 29871,7 | 13202,1 | 24937,9 | 24835,6 |
| Ślomniki | 37118,8 | 12429,5 | 4860,1 | 6455,6 | 5281,5 | 18233,6 | 13293,4 |
| Świątniki Górne | 25088,6 | 10490,8 | 6684,4 | 5226,2 | 3842,8 | 9371,6 | 7948,8 |

^a Bez dochodów gmin mających również status miasta na prawach powiatu.

^a Excluding revenue of gminas which are also cities with powiat status.

TABL. 3 (68). **DOCHODY BUDŻETÓW GMIN^a WEDŁUG RODZAJÓW W 2011 R. (cd.)**
REVENUE OF GMINAS BUDGETS^a BY TYPE IN 2011 (cont.)

| WYSZCZEGÓLNIENIE SPECIFICATION | Ogółem Grand total | Dochody własne Own revenue | | Dotacje Allocations | | Subwencja ogólna General subsidy | |
|--|-----------------------|-------------------------------|---|------------------------|---|-------------------------------------|---|
| | | razem total | w tym udział w podatku dochodowym od osób prawnych i fizycznych of which share in corporate income tax and personal income tax | razem total | w tym dotacje celowe of which appropriated allocations | razem total | w tym część oświatowa of which educational tasks |
| | | w tys. zł in thous. zł | | | | | |
| POWIAT KRAKOWSKI (dok.): | | | | | | | |
| Gminy wiejskie: Rural gminas: | | | | | | | |
| Czernichów | 36941,8 | 16917,7 | 7325,0 | 6712,4 | 4165,0 | 13311,7 | 9903,4 |
| Igołomia-Wawrzeńczyce | 23882,1 | 9618,6 | 2021,9 | 5100,6 | 4725,8 | 9162,8 | 6124,8 |
| Iwanowice | 22920,8 | 7297,9 | 3669,6 | 5528,5 | 5383,0 | 10094,4 | 7019,5 |
| Jerzmanowice-Przeginia | 29804,4 | 10855,6 | 4312,0 | 5213,9 | 4528,0 | 13735,0 | 8889,7 |
| Kocmyrzów-Luborzyca | 40902,4 | 11487,8 | 7106,7 | 16972,3 | 5235,3 | 12442,3 | 8702,0 |
| Liszki | 35227,2 | 14944,6 | 7872,5 | 5567,2 | 5382,5 | 14715,4 | 11091,3 |
| Michałowice | 21407,0 | 10221,7 | 5709,9 | 3148,0 | 2907,5 | 8037,3 | 7041,5 |
| Mogilany | 32347,2 | 19008,3 | 11056,9 | 4690,0 | 4447,8 | 8648,9 | 8648,9 |
| Sułoszowa | 17576,3 | 3774,3 | 1361,7 | 4863,8 | 3478,4 | 8938,2 | 4963,2 |
| Wielka Wieś | 33875,8 | 18797,3 | 9111,9 | 9572,8 | 2446,8 | 5505,8 | 5505,8 |
| Zabierzów | 70565,3 | 44101,3 | 22694,7 | 9856,6 | 6873,6 | 16607,5 | 16607,5 |
| Zielonki | 50038,4 | 29988,1 | 19365,4 | 7502,0 | 3995,8 | 12548,2 | 12548,2 |
| POWIAT MIECHOWSKI: | | | | | | | |
| Gminy miejsko-wiejskie: Urban-rural gminas: | | | | | | | |
| Miechów | 51544,1 | 23714,8 | 8684,4 | 13218,8 | 10093,5 | 14610,6 | 10624,5 |
| Gminy wiejskie: Rural gminas: | | | | | | | |
| Charsznica | 19533,6 | 7314,1 | 1759,9 | 3280,7 | 3129,3 | 8938,7 | 5716,7 |
| Gołcza | 16362,3 | 4878,0 | 1270,6 | 3833,2 | 2995,9 | 7651,0 | 4691,8 |
| Kozłów | 13281,0 | 3027,4 | 1323,6 | 4657,7 | 1781,4 | 5595,9 | 2788,1 |
| Książ Wielki | 17119,2 | 5986,8 | 1174,1 | 4178,3 | 2621,4 | 6954,1 | 4258,8 |
| Raławice | 7890,9 | 1738,0 | 390,4 | 2674,7 | 2415,2 | 3478,1 | 2131,8 |
| Słaboszów | 8953,8 | 2055,8 | 602,2 | 2339,6 | 1799,6 | 4558,4 | 2684,4 |

^a Bez dochodów gmin mających również status miasta na prawach powiatu.

^a Excluding revenue of gminas which are also cities with powiat status.

TABL. 3 (68). **DOCHODY BUDŻETÓW GMIN^a WEDŁUG RODZAJÓW W 2011 R. (cd.)**
REVENUE OF GMINAS BUDGETS^a BY TYPE IN 2011 (cont.)

| WYSZCZEGÓLNIENIE SPECIFICATION | Ogółem Grand total | Dochody własne Own revenue | | Dotacje Allocations | | Subwencja ogólna General subsidy | |
|--|---------------------------|-------------------------------|---|------------------------|---|-------------------------------------|---|
| | | razem total | w tym udział w podatku dochodowym od osób prawnych i fizycznych of which share in corporate income tax and personal income tax | razem total | w tym dotacje celowe of which appropriated allocations | razem total | w tym część oświatowa of which educational tasks |
| | w tys. zł in thous. zł | | | | | | |
| POWIAT MYŚLENICKI: | | | | | | | |
| Gminy miejsko-wiejskie: Urban-rural gminas: | | | | | | | |
| Dobczyce | 63641,8 | 25954,9 | 6981,3 | 26476,6 | 11110,8 | 11210,2 | 10234,0 |
| Myślenice | 163704,7 | 113618,3 | 24366,2 | 16786,0 | 15524,6 | 33300,4 | 30135,6 |
| Sułkowice | 39219,9 | 13404,1 | 4995,3 | 9021,5 | 5995,1 | 16794,3 | 10438,6 |
| Gminy wiejskie: Rural gminas: | | | | | | | |
| Lubień | 27026,5 | 4534,6 | 2177,3 | 7497,3 | 6994,1 | 14994,6 | 8898,6 |
| Pcim | 32915,9 | 7338,0 | 3255,3 | 10127,7 | 9834,4 | 15450,1 | 9658,0 |
| Raciechowice | 23362,5 | 5060,7 | 1421,4 | 7468,0 | 6468,9 | 10833,8 | 7006,0 |
| Siepraw | 24263,3 | 9830,1 | 3785,1 | 5284,0 | 4461,4 | 9149,1 | 7157,5 |
| Tokarnia | 25416,7 | 3988,8 | 1782,4 | 7955,1 | 5003,3 | 13472,8 | 7926,3 |
| Wiśniowa | 21555,3 | 6405,3 | 2814,0 | 5668,5 | 5176,8 | 9481,5 | 6171,8 |
| POWIAT PROSZOWICKI: | | | | | | | |
| Gminy miejsko-wiejskie: Urban-rural gminas: | | | | | | | |
| Nowe Brzesko | 22000,7 | 3894,9 | 1934,2 | 10823,5 | 3611,6 | 7282,2 | 4484,5 |
| Proszowice | 40785,0 | 16837,7 | 6508,2 | 7125,8 | 6652,4 | 16821,5 | 11493,9 |
| Gminy wiejskie: Rural gminas: | | | | | | | |
| Koniusza | 23440,8 | 5664,7 | 2298,6 | 7211,5 | 3203,1 | 10564,5 | 6841,7 |
| Koszyce | 18544,1 | 8282,0 | 1016,9 | 3515,9 | 3202,9 | 6746,1 | 3834,9 |
| Pałecznica | 15335,1 | 2257,1 | 553,4 | 7071,6 | 2370,6 | 6006,5 | 3609,0 |
| Radziemice | 9275,4 | 2343,1 | 632,2 | 3076,8 | 1655,2 | 3855,5 | 2231,9 |

^a Bez dochodów gmin mających również status miasta na prawach powiatu.

^a Excluding revenue of gminas which are also cities with powiat status.

TABL. 3 (68). **DOCHODY BUDŻETÓW GMIN^a WEDŁUG RODZAJÓW W 2011 R. (cd.)**
REVENUE OF GMINAS BUDGETS^a BY TYPE IN 2011 (cont.)

| WYSZCZEGÓLNIENIE SPECIFICATION | | Dochody własne Own revenue | | Dotacje Allocations | | Subwencja ogólna General subsidy | |
|--|---------------------------|-------------------------------|---|------------------------|---|-------------------------------------|---|
| | | razem total | w tym udział w podatku dochodowym od osób prawnych i fizycznych of which share in corporate income tax and personal income tax | razem total | w tym dotacje celowe of which appropriated allocations | razem total | w tym część oświatowa of which educational tasks |
| | w tys. zł in thous. zł | | | | | | |
| POWIAT WIELICKI: | | | | | | | |
| Gminy miejsko-wiejskie: Urban-rural gminas: | | | | | | | |
| Niepołomice | 118243,8 | 65076,4 | 17998,2 | 31984,6 | 14199,5 | 21182,8 | 21182,8 |
| Wieliczka | 148117,3 | 72466,9 | 33770,2 | 40321,8 | 19148,8 | 35328,6 | 32309,5 |
| Gminy wiejskie: Rural gminas: | | | | | | | |
| Biskupice | 23662,8 | 7680,9 | 3499,1 | 6526,1 | 4917,4 | 9455,8 | 6074,3 |
| Gdów | 46125,2 | 13306,9 | 5664,0 | 10266,4 | 9195,0 | 22551,9 | 16832,8 |
| Klaj | 24845,7 | 9489,9 | 4152,0 | 4865,8 | 4303,8 | 10490,1 | 7956,2 |
| Podregion nowosądecki: Subregion | | | | | | | |
| POWIAT GORLIICKI: | | | | | | | |
| Gminy miejskie: Urban gminas: | | | | | | | |
| Gorlice | 89124,7 | 46739,8 | 14865,8 | 28329,0 | 15389,3 | 14055,9 | 13480,9 |
| Gminy miejsko-wiejskie: Urban-rural gminas: | | | | | | | |
| Biecz | 50806,9 | 13122,4 | 4532,5 | 16450,8 | 10796,2 | 21233,7 | 12605,7 |
| Bobowa | 40033,5 | 7746,4 | 1812,1 | 16028,7 | 10680,5 | 16258,4 | 9887,3 |
| Gminy wiejskie: Rural gminas: | | | | | | | |
| Gorlice | 49430,9 | 10787,4 | 5391,1 | 16317,3 | 10091,7 | 22326,1 | 14173,5 |
| Lipinki | 18647,1 | 5254,9 | 2022,9 | 4456,8 | 3890,0 | 8935,4 | 5226,6 |
| Łużna | 23399,4 | 4635,5 | 1694,7 | 6061,7 | 5395,3 | 12702,2 | 7442,2 |
| Moszczenica | 16298,5 | 3674,3 | 1041,6 | 5213,0 | 3599,3 | 7411,3 | 4268,7 |

^a Bez dochodów gmin mających również status miasta na prawach powiatu.

^a Excluding revenue of gminas which are also cities with powiat status.

TABL. 3 (68). **DOCHODY BUDŻETÓW GMIN^a WEDŁUG RODZAJÓW W 2011 R. (cd.)**
REVENUE OF GMINAS BUDGETS^a BY TYPE IN 2011 (cont.)

| WYSZCZEGÓLNIENIE SPECIFICATION | Ogółem Grand total | Dochody własne Own revenue | | Dotacje Allocations | | Subwencja ogólna General subsidy | |
|---|---------------------------|-------------------------------|---|------------------------|---|-------------------------------------|---|
| | | razem total | w tym udział w podatku dochodowym od osób prawnych i fizycznych of which share in corporate income tax and personal income tax | razem total | w tym dotacje celowe of which appropriated allocations | razem total | w tym część oświatowa of which educational tasks |
| | w tys. zł in thous. zł | | | | | | |
| POWIAT GORLIICKI (dok.): Gminy wiejskie (dok.): Urban-rural gminas (cont.): | | | | | | | |
| Ropa | 16896,1 | 2026,9 | 734,8 | 5892,1 | 5064,2 | 8977,1 | 4915,2 |
| Sękowa | 17252,3 | 4720,3 | 1283,3 | 5241,4 | 3342,6 | 7290,5 | 3876,8 |
| Uście Gorlickie | 27873,3 | 6220,9 | 1383,9 | 10727,0 | 8628,5 | 10925,4 | 7197,7 |
| POWIAT LIMANOWSKI: | | | | | | | |
| Gminy miejskie: Urban gminas: | | | | | | | |
| Limanowa | 46740,4 | 25126,3 | 11857,4 | 8691,9 | 8459,8 | 12922,2 | 12914,6 |
| Mszana Dolna | 29721,4 | 12263,8 | 3193,3 | 10140,6 | 5696,1 | 7317,0 | 5643,1 |
| Gminy wiejskie: Rural gminas: | | | | | | | |
| Dobra | 29748,2 | 6103,4 | 2490,9 | 8810,6 | 7325,9 | 14834,2 | 8990,6 |
| Jodłownik | 33040,5 | 8381,4 | 3299,6 | 13179,0 | 10385,2 | 11480,1 | 7663,8 |
| Kamienica | 25063,1 | 6005,7 | 1634,4 | 5935,2 | 5743,8 | 13122,3 | 7434,8 |
| Laskowa | 35761,0 | 6032,5 | 1808,1 | 16183,1 | 12878,0 | 13545,3 | 8800,9 |
| Limanowa | 70447,0 | 18518,6 | 8488,6 | 20517,5 | 17840,1 | 31410,9 | 19505,8 |
| Łukowica | 32537,0 | 4703,6 | 1675,5 | 10582,1 | 10402,9 | 17251,2 | 9833,5 |
| Mszana Dolna | 45123,7 | 8230,1 | 3720,7 | 10397,0 | 9461,4 | 26496,6 | 15866,4 |
| Niedźwiedź | 24781,2 | 5733,5 | 1084,1 | 6855,1 | 5024,2 | 12192,6 | 7415,0 |
| Słupnice | 22583,9 | 3481,0 | 945,3 | 6803,8 | 4947,0 | 12299,1 | 7724,2 |
| Tymbark | 20046,0 | 8253,5 | 2414,7 | 3664,0 | 3467,9 | 8128,5 | 7017,6 |
| POWIAT NOWOSĄDECKI: | | | | | | | |
| Gminy miejskie: Urban gminas: | | | | | | | |
| Grybów | 21516,8 | 5803,6 | 2403,7 | 8479,3 | 4091,1 | 7233,9 | 4447,9 |

^a Bez dochodów gmin mających również status miasta na prawach powiatu.

^a Excluding revenue of gminas which are also cities with powiat status.

TABL. 3 (68). **DOCHODY BUDŻETÓW GMIN^a WEDŁUG RODZAJÓW W 2011 R. (cd.)**
REVENUE OF GMINAS BUDGETS^a BY TYPE IN 2011 (cont.)

| WYSZCZEGÓLNIENIE SPECIFICATION | Ogółem Grand total | Dochody własne Own revenue | | Dotacje Allocations | | Subwencja ogólna General subsidy | |
|--|-----------------------|-------------------------------|---|------------------------|---|-------------------------------------|---|
| | | razem total | w tym udział w podatku dochodowym od osób prawnych i fizycznych of which share in corporate income tax and personal income tax | razem total | w tym dotacje celowe of which appropriated allocations | razem total | w tym część oświatowa of which educational tasks |
| | | | | | | | |
| w tys. zł in thous. zł | | | | | | | |
| POWIAT NOWOSĄDECKI (dok.): | | | | | | | |
| Gminy miejsko-wiejskie: Urban-rural gminas: | | | | | | | |
| Krynica-Zdrój | 90522,4 | 44806,3 | 8935,1 | 34355,6 | 12047,8 | 11360,5 | 10894,9 |
| Muszyzna | 47693,9 | 21057,5 | 4845,4 | 15208,0 | 8254,0 | 11428,4 | 9996,3 |
| Piwniczna-Zdrój | 36956,8 | 16550,6 | 2437,7 | 7819,3 | 7819,3 | 12586,8 | 7322,3 |
| Stary Sącz | 61913,1 | 15558,8 | 6553,8 | 17475,8 | 16484,4 | 28878,5 | 17894,9 |
| Gminy wiejskie: Rural gminas: | | | | | | | |
| Chełmiec | 83881,6 | 30696,5 | 13168,6 | 20550,7 | 20039,5 | 32634,4 | 25950,5 |
| Gródek nad Dunajcem | 38962,9 | 7493,3 | 1898,6 | 18720,4 | 18447,3 | 12749,2 | 9866,6 |
| Grybów | 70496,5 | 13094,5 | 5131,5 | 19353,7 | 17000,6 | 38048,3 | 23159,4 |
| Kamionka Wielka | 31832,5 | 7591,9 | 3503,4 | 9413,9 | 8670,4 | 14826,7 | 9819,6 |
| Korzenna | 46569,3 | 7920,4 | 3345,1 | 14804,4 | 11179,9 | 23844,4 | 14449,8 |
| Łabowa | 21320,3 | 3982,1 | 1264,4 | 7475,2 | 4453,1 | 9863,1 | 5918,8 |
| Łącko | 54331,0 | 10435,5 | 3647,9 | 16467,7 | 14372,4 | 27427,7 | 16536,6 |
| Łososina Dolna | 34294,0 | 6501,7 | 2714,5 | 12710,4 | 11508,3 | 15082,0 | 10680,1 |
| Nawojowa | 26307,3 | 6254,7 | 2475,4 | 7912,6 | 7669,3 | 12140,0 | 7676,5 |
| Podegrodzie | 36405,8 | 6684,5 | 2953,5 | 11070,5 | 9970,3 | 18650,8 | 11413,8 |
| Rytro | 14522,4 | 7126,1 | 888,1 | 1986,3 | 1835,5 | 5410,0 | 3088,2 |
| POWIAT NOWOTARSKI: | | | | | | | |
| Gminy miejskie: Urban gminas: | | | | | | | |
| Nowy Targ | 84017,3 | 49633,5 | 17950,4 | 16632,8 | 12023,1 | 17751,0 | 15268,8 |
| Gminy miejsko-wiejskie: Urban-rural gminas: | | | | | | | |
| Rabka-Zdrój | 46701,6 | 18904,0 | 8454,5 | 12242,4 | 7027,6 | 15555,1 | 12838,0 |
| Szczawnica | 31208,4 | 10095,6 | 2244,2 | 15886,6 | 4603,2 | 5226,2 | 3448,7 |

^a Bez dochodów gmin mających również status miasta na prawach powiatu.

^a Excluding revenue of gminas which are also cities with powiat status.

TABL. 3 (68). **DOCHODY BUDŻETÓW GMIN^a WEDŁUG RODZAJÓW W 2011 R. (cd.)**
REVENUE OF GMINAS BUDGETS^a BY TYPE IN 2011 (cont.)

| WYSZCZEGÓLNIENIE SPECIFICATION | | Dochody własne Own revenue | | Dotacje Allocations | | Subwencja ogólna General subsidy | |
|--|---------------------------|-------------------------------|---|------------------------|---|-------------------------------------|---|
| | | razem total | w tym udział w podatku dochodowym od osób prawnych i fizycznych of which share in corporate income tax and personal income tax | razem total | w tym dotacje celowe of which appropriated allocations | razem total | w tym część oświatowa of which educational tasks |
| | w tys. zł in thous. zł | | | | | | |
| POWIAT NOWOTARSKI (dok.): | | | | | | | |
| Gminy wiejskie: Rural gminas: | | | | | | | |
| Czarny Dunajec | 61345,0 | 10604,0 | 3438,0 | 14448,8 | 13289,8 | 36292,2 | 18681,6 |
| Czorsztyn | 23752,0 | 5351,8 | 1920,9 | 8539,8 | 6975,0 | 9860,4 | 6556,2 |
| Jabłonka | 55987,3 | 15615,9 | 3564,9 | 11632,1 | 11382,8 | 28739,3 | 16835,9 |
| Krościenko nad Dunajcem | 17666,0 | 5316,3 | 1907,5 | 4028,3 | 3263,2 | 8321,4 | 4940,9 |
| Lipnica Wielka | 19701,4 | 4029,6 | 784,5 | 4128,2 | 3940,7 | 11543,6 | 6773,1 |
| Łapsze Niżne | 25640,9 | 8151,8 | 1590,9 | 5458,0 | 3800,7 | 12031,0 | 8265,8 |
| Nowy Targ | 64669,9 | 10022,5 | 4541,3 | 18060,8 | 13288,1 | 36586,6 | 21041,1 |
| Ochotnica Dolna | 27988,8 | 6442,0 | 2306,2 | 6607,7 | 6116,3 | 14939,0 | 9077,5 |
| Raba Wyżna | 35049,5 | 7878,7 | 4550,7 | 7219,8 | 6559,3 | 19951,0 | 11747,9 |
| Spytkowice | 14078,3 | 4502,1 | 1657,0 | 3800,5 | 3425,2 | 5775,8 | 4067,9 |
| Szaflary | 31223,4 | 5336,1 | 1777,2 | 10348,7 | 9739,9 | 15538,6 | 9163,2 |
| POWIAT TATRZAŃSKI: | | | | | | | |
| Gminy miejskie: Urban gminas: | | | | | | | |
| Zakopane | 91361,0 | 71891,9 | 21101,5 | 9004,4 | 7965,5 | 10464,8 | 10464,8 |
| Gminy wiejskie: Rural gminas: | | | | | | | |
| Biały Dunajec | 16992,4 | 3934,6 | 1476,3 | 4411,2 | 4166,8 | 8646,6 | 5099,9 |
| Bukowina Tatrzańska | 37042,3 | 13554,1 | 4053,6 | 6970,8 | 6970,8 | 16517,4 | 10117,2 |
| Kościelisko | 25676,8 | 9881,4 | 2351,1 | 7377,8 | 4133,4 | 8417,5 | 5489,1 |
| Poronin | 28938,3 | 8090,2 | 2892,1 | 7274,0 | 6510,1 | 13574,0 | 8748,8 |
| Podregion oświęcimski: Subregion: | | | | | | | |
| POWIAT CHRZANOWSKI: | | | | | | | |
| Gminy miejsko-wiejskie: Urban-rural gminas: | | | | | | | |
| Alwernia | 26275,8 | 14402,4 | 7357,6 | 3243,2 | 2998,1 | 8630,3 | 8335,0 |
| Chrzanów | 154006,9 | 79715,9 | 31955,9 | 48778,0 | 20395,4 | 25513,0 | 24230,3 |

^a Bez dochodów gmin mających również status miasta na prawach powiatu.

^a Excluding revenue of gminas which are also cities with powiat status.

TABL. 3 (68). **DOCHODY BUDŻETÓW GMIN^a WEDŁUG RODZAJÓW W 2011 R. (cd.)**
REVENUE OF GMINAS BUDGETS^a BY TYPE IN 2011 (cont.)

| WYSZCZEGÓLNIENIE SPECIFICATION | Ogółem Grand total | Dochody własne Own revenue | | Dotacje Allocations | | Subwencja ogólna General subsidy | |
|--|-----------------------------|-------------------------------|---|------------------------|---|-------------------------------------|---|
| | | razem total | w tym udział w podatku dochodowym od osób prawnych i fizycznych of which share in corporate income tax and personal income tax | razem total | w tym dotacje celowe of which appropriated allocations | razem total | w tym część oświatowa of which educational tasks |
| | w tys. zł in thous. zł | | | | | | |
| POWIAT CHRZANOWSKI (dok): | | | | | | | |
| Gminy miejsko-wiejskie: Urban-rural gminas: | | | | | | | |
| Libiąż | 50104,1 | 29917,4 | 13689,4 | 7251,9 | 4848,1 | 12934,8 | 12236,5 |
| Trzebinia | 94244,0 | 64172,5 | 23075,3 | 13041,9 | 8699,3 | 17029,6 | 16611,3 |
| Gminy wiejskie: Rural gminas: | | | | | | | |
| Babice | 19696,9 | 8641,6 | 4652,2 | 2562,7 | 2280,5 | 8492,6 | 6249,4 |
| POWIAT OLKUSKI: | | | | | | | |
| Gminy miejskie: Urban gminas: | | | | | | | |
| Bukowno | 33544,1 | 22367,4 | 8045,4 | 7143,7 | 3160,1 | 4033,0 | 4033,0 |
| Gminy miejsko-wiejskie: Urban-rural gminas: | | | | | | | |
| Olkusz | 114506,6 | 67919,9 | 31555,5 | 20476,4 | 13797,1 | 26110,3 | 24526,2 |
| Wolbrom | 54394,8 | 26774,3 | 12321,8 | 10779,9 | 8328,6 | 16840,6 | 13539,1 |
| Gminy wiejskie: Rural gminas: | | | | | | | |
| Bolesław | 26825,5 | 18820,5 | 5228,8 | 2910,1 | 2086,6 | 5094,9 | 5094,9 |
| Klucze | 40143,6 | 21254,1 | 7900,5 | 8066,7 | 5207,2 | 10822,7 | 10758,1 |
| Trzyciąż | 20665,7 | 6356,8 | 1862,3 | 4681,0 | 3528,5 | 9627,9 | 5764,5 |
| POWIAT OŚWIĘCIMSKI: | | | | | | | |
| Gminy miejskie: Urban gminas: | | | | | | | |
| Oświęcim | 128272,0 | 85303,2 | 27901,2 | 23338,6 | 17486,0 | 19630,2 | 18879,3 |
| Gminy miejsko-wiejskie: Urban-rural gminas: | | | | | | | |
| Brzeszcze | 50840,8 | 35046,3 | 16007,0 | 4032,7 | 4032,7 | 11761,8 | 11479,8 |
| Chełmek | 29532,9 | 16985,0 | 7341,9 | 4966,5 | 2987,5 | 7581,4 | 6289,4 |
| Kęty | 77095,7 | 42187,4 | 19934,2 | 14978,5 | 11253,1 | 19929,8 | 19825,1 |
| Zator | 42177,1 | 11482,7 | 4033,2 | 21673,1 | 5648,0 | 9021,3 | 7400,6 |

a Bez dochodów gmin mających również status miasta na prawach powiatu.

a Excluding revenue of gminas which are also cities with powiat status.

TABL. 3 (68). **DOCHODY BUDŻETÓW GMIN^a WEDŁUG RODZAJÓW W 2011 R. (cd.)**
REVENUE OF GMINAS BUDGETS^a BY TYPE IN 2011 (cont.)

| WYSZCZEGÓLNIENIE SPECIFICATION | Ogółem Grand total | Dochody własne Own revenue | | Dotacje Allocations | | Subwencja ogólna General subsidy | |
|--|-----------------------|-------------------------------|---|------------------------|---|-------------------------------------|---|
| | | razem total | w tym udział w podatku dochodowym od osób prawnych i fizycznych of which share in corporate income tax and personal income tax | razem total | w tym dotacje celowe of which appropriated allocations | razem total | w tym część oświatowa of which educational tasks |
| | | w tys. zł in thous. zł | | | | | |
| POWIAT OŚWIĘCIMSKI (dok): | | | | | | | |
| Gminy wiejskie: Rural gminas: | | | | | | | |
| Osiek | 22233,3 | 8369,6 | 4472,0 | 4521,5 | 2167,1 | 9342,1 | 6090,0 |
| Oświęcim | 40799,0 | 20697,4 | 11941,7 | 6689,0 | 6424,6 | 13412,7 | 11735,2 |
| Polanka Wielka | 10067,3 | 4179,8 | 2278,9 | 1320,3 | 967,3 | 4567,2 | 3213,9 |
| Przeciszów | 18003,3 | 6522,6 | 3364,0 | 4412,4 | 1635,7 | 7068,3 | 4979,7 |
| POWIAT SUSKI: | | | | | | | |
| Gminy miejskie: Urban gminas: | | | | | | | |
| Jordanów | 14966,8 | 7532,6 | 2140,2 | 4046,3 | 3486,1 | 3387,9 | 2824,5 |
| Sucha Beskidzka | 24292,0 | 14714,0 | 6025,4 | 4512,2 | 4043,9 | 5065,8 | 4739,9 |
| Gminy miejsko-wiejskie: Urban-rural gminas: | | | | | | | |
| Maków Podhalański | 41784,8 | 14919,3 | 6725,3 | 11643,9 | 9824,3 | 15221,6 | 10853,9 |
| Gminy wiejskie: Rural gminas: | | | | | | | |
| Budzów | 23733,2 | 4491,9 | 2024,1 | 4468,2 | 4364,6 | 14773,1 | 8589,0 |
| Bystra-Sidzina | 18762,1 | 3577,9 | 1372,7 | 4378,8 | 4074,7 | 10805,4 | 6662,3 |
| Jordanów | 28658,4 | 5881,6 | 2323,8 | 6811,1 | 5800,2 | 15965,7 | 9739,5 |
| Stryszawa | 31153,9 | 9745,6 | 4924,4 | 6344,6 | 5115,8 | 15063,7 | 9640,2 |
| Zawoja | 26319,0 | 6592,6 | 2953,7 | 6733,5 | 4992,6 | 12992,9 | 8309,9 |
| Zembrzyce | 16989,0 | 4110,1 | 1947,0 | 6113,6 | 5934,5 | 6765,3 | 4462,5 |
| POWIAT WADOWICKI: | | | | | | | |
| Gminy miejsko-wiejskie: Urban-rural gminas: | | | | | | | |
| Andrychów | 103745,4 | 50483,3 | 22634,9 | 16410,8 | 14219,8 | 36851,3 | 29762,7 |
| Kalwaria Zebrzydowska | 48450,8 | 18868,4 | 8852,8 | 8335,1 | 7850,0 | 21247,3 | 16636,8 |
| Wadowice | 91760,9 | 49388,0 | 19655,9 | 12884,8 | 11279,6 | 29488,1 | 24611,5 |

^a Bez dochodów gmin mających również status miasta na prawach powiatu.

^a Excluding revenue of gminas which are also cities with powiat status.

TABL. 3 (68). **DOCHODY BUDŻETÓW GMIN^a WEDŁUG RODZAJÓW W 2011 R. (cd.)**
REVENUE OF GMINAS BUDGETS^a BY TYPE IN 2011 (cont.)

| WYSZCZEGÓLNIENIE SPECIFICATION | Ogółem Grand total | Dochody własne Own revenue | | Dotacje Allocations | | Subwencja ogólna General subsidy | |
|--|-----------------------|-------------------------------|---|------------------------|---|-------------------------------------|---|
| | | razem total | w tym udział w podatku dochodowym od osób prawnych i fizycznych of which share in corporate income tax and personal income tax | razem total | w tym dotacje celowe of which appropriated allocations | razem total | w tym część oświatowa of which educational tasks |
| | | | | | | | |
| w tys. zł in thous. zł | | | | | | | |
| POWIAT WADOWICKI (dok.): | | | | | | | |
| Gminy wiejskie: Rural gminas: | | | | | | | |
| Brzeźnica | 24397,0 | 7426,7 | 3310,1 | 5401,9 | 5158,7 | 11568,4 | 7907,6 |
| Lanckorona | 29886,2 | 6091,7 | 1789,0 | 16428,7 | 16266,1 | 7365,8 | 4885,6 |
| Mucharz | 12811,9 | 6132,5 | 1604,5 | 2139,4 | 1707,9 | 4540,1 | 3411,7 |
| Spytkowice | 25333,3 | 9522,3 | 4985,5 | 3933,1 | 3617,2 | 11877,9 | 8464,9 |
| Stryków | 16851,3 | 4987,3 | 2159,7 | 3477,4 | 2785,9 | 8386,6 | 5231,8 |
| Tomice | 17574,6 | 5288,2 | 2704,9 | 3184,2 | 2796,9 | 9102,2 | 6429,0 |
| Wieprz | 35426,2 | 9168,7 | 4331,5 | 10920,1 | 7087,2 | 15337,3 | 10397,7 |
| Podregion tarnowski: Subregion: | | | | | | | |
| POWIAT BRZESKI: | | | | | | | |
| Gminy miejsko-wiejskie: Urban-rural gminas: | | | | | | | |
| Brzesko | 87141,5 | 46321,0 | 20079,5 | 16767,5 | 12085,2 | 24053,0 | 23181,8 |
| Czchów | 28370,0 | 7815,7 | 2488,0 | 7093,6 | 6570,9 | 13460,7 | 9196,6 |
| Gminy wiejskie: Rural gminas: | | | | | | | |
| Borzęcin | 34039,8 | 11479,8 | 1868,8 | 11014,5 | 8820,2 | 11545,5 | 7305,6 |
| Dębno | 32248,6 | 8064,9 | 3652,5 | 6494,0 | 6069,1 | 17689,8 | 10296,6 |
| Gnojnik | 24902,6 | 8199,9 | 1680,5 | 6061,2 | 5707,7 | 10641,5 | 6706,5 |
| Iwkowa | 19196,4 | 3756,3 | 1785,8 | 5756,5 | 4725,2 | 9683,6 | 6068,1 |
| Szczurowa | 43016,9 | 14027,0 | 2150,5 | 16295,1 | 13808,2 | 12694,8 | 7070,3 |
| POWIAT DĄBROWSKI: | | | | | | | |
| Gminy miejsko-wiejskie: Urban-rural gminas: | | | | | | | |
| Dąbrowa Tarnowska | 61979,1 | 18344,3 | 7037,2 | 22783,2 | 11765,3 | 20851,6 | 12695,3 |
| Szczucin | 41373,4 | 7926,5 | 2601,8 | 14847,9 | 13845,9 | 18599,0 | 9907,8 |
| Gminy wiejskie: Rural gminas: | | | | | | | |
| Bolesław | 10454,8 | 4932,7 | 381,8 | 1921,4 | 1843,2 | 3600,7 | 1845,5 |

^a Bez dochodów gmin mających również status miasta na prawach powiatu.

^a Excluding revenue of gminas which are also cities with powiat status.

TABL. 3 (68). **DOCHODY BUDŻETÓW GMIN^a WEDŁUG RODZAJÓW W 2011 R. (dok.)**
REVENUE OF GMINAS BUDGETS^a BY TYPE IN 2011 (cont.)

| WYSZCZEGÓLNIENIE SPECIFICATION | Ogółem Grand total | Dochody własne Own revenue | | Dotacje Allocations | | Subwencja ogólna General subsidy | |
|--|-----------------------|-------------------------------|---|------------------------|---|-------------------------------------|---|
| | | razem total | w tym udział w podatku dochodowym od osób prawnych i fizycznych of which share in corporate income tax and personal income tax | razem total | w tym dotacje celowe of which appropriated allocations | razem total | w tym część oświatowa of which educational tasks |
| | | | | | | | |
| w tys. zł in thous. zł | | | | | | | |
| POWIAT DĄBROWSKI (dok.): | | | | | | | |
| Gminy wiejskie (dok): Rural gmina (cont): | | | | | | | |
| Gręboszów | 12285,4 | 2176,3 | 719,9 | 6079,9 | 4717,5 | 4029,2 | 1972,7 |
| Mędrzechów | 10518,9 | 2094,5 | 464,1 | 3087,6 | 2985,2 | 5336,9 | 2769,2 |
| Olesno | 19998,7 | 3767,6 | 1312,9 | 5692,7 | 5619,4 | 10538,4 | 5493,3 |
| Radgoszcz | 26563,7 | 3087,7 | 895,0 | 11047,8 | 10578,5 | 12428,2 | 6324,1 |
| POWIAT TARNOWSKI: | | | | | | | |
| Gminy miejsko-wiejskie: Urban-rural gminas: | | | | | | | |
| Cieźkowice | 37393,5 | 7918,5 | 3362,0 | 13401,2 | 8504,2 | 16073,8 | 9515,0 |
| Radłów | 25272,0 | 6583,6 | 2469,7 | 6809,4 | 5530,7 | 11879,0 | 7461,7 |
| Ryglice | 35723,6 | 6555,6 | 2169,6 | 10083,0 | 8801,7 | 19085,0 | 10902,3 |
| Tuchów | 46942,5 | 11329,3 | 4866,4 | 12502,1 | 11289,3 | 23111,2 | 13656,0 |
| Wojnicz | 32768,0 | 10550,9 | 4424,4 | 5814,8 | 4843,8 | 16402,4 | 11651,5 |
| Zakliczyn | 37833,4 | 6946,6 | 2608,2 | 12606,3 | 8535,3 | 18280,5 | 9955,8 |
| Żabno | 54114,9 | 18018,2 | 5888,3 | 15810,8 | 8212,5 | 20285,8 | 14149,2 |
| Gminy wiejskie: Rural gminas: | | | | | | | |
| Gromnik | 27779,4 | 5067,7 | 1508,9 | 9053,7 | 6976,6 | 13658,0 | 7709,7 |
| Lisia Góra | 37798,7 | 9870,0 | 4254,3 | 8891,4 | 7842,2 | 19037,4 | 12062,9 |
| Pleśna | 39427,0 | 6310,5 | 2935,5 | 16479,8 | 14708,4 | 16636,7 | 9883,7 |
| Rzepiennik Strzyżewski | 21537,3 | 2985,7 | 1315,9 | 7269,8 | 5893,6 | 11281,8 | 6598,7 |
| Skrzyszów | 33846,1 | 12274,6 | 4461,8 | 6273,8 | 5917,4 | 15297,6 | 11010,3 |
| Szerzyny | 25000,9 | 4293,9 | 1352,1 | 7361,9 | 5384,5 | 13345,1 | 6957,8 |
| Tarnów | 61395,4 | 26066,5 | 11939,1 | 14781,8 | 12652,6 | 20547,1 | 17727,5 |
| Wierzchosławice | 42223,3 | 10836,5 | 4142,8 | 21932,7 | 4363,6 | 9454,0 | 6488,4 |
| Wietrzychowice | 11650,7 | 2461,4 | 511,7 | 3422,6 | 2933,7 | 5766,7 | 3001,2 |

^a Bez dochodów gmin mających również status miasta na prawach powiatu.

^a Excluding revenue of gminas which are also cities with powiat status.

TABL. 4 (69). **WYDATKI BUDŻETÓW POWIATÓW I MIAST NA PRAWACH POWIATU WEDŁUG RODZAJÓW W 2011 R.**
EXPENDITURE OF POWIATS AND CITIES WITH POWIAT STATUS BUDGETS BY TYPE IN 2011

| WYSZCZEGÓLNIENIE SPECIFICATION | Ogółem Grand total | Wydatki majątkowe Property expenditure | | Wydatki bieżące Current expenditure | | | | | |
|--|-----------------------|---|---|--|------------------------|--|--|-------------------------------------|--|
| | | razem total | w tym inwestycyjne ^a of which investment ^a | razem total | w tym of which | | | | |
| | | | | | dotacje allocations | świadczenia na rzecz osób fizycznych benefits for natural persons | wydatki bieżące jednostek budżetowych current expenditure of budgetary entities | | |
| | | | | | | | razem total | w tym of which | |
| | | | | | | | | wynagrodzenia wages and salaries | zakup materiałów i usług purchase of materials and services |
| w tys. zł in thous. zł | | | | | | | | | |
| WOJEWÓDZTWO VOIVODSHIP | 6205545,3 | 1035212,2 | 1017050,1 | 5170333,1 | 536585,0 | 306399,8 | 4118999,8 | 2176427,4 | 1361986,3 |
| Podregion krakowski: Subregion: | | | | | | | | | |
| Powiaty: Powiats: | | | | | | | | | |
| bocheński | 103556,7 | 19897,9 | 19897,9 | 83658,9 | 1622,4 | 2468,8 | 74400,9 | 44044,3 | 18669,8 |
| krakowski | 179265,9 | 55378,8 | 55378,8 | 123887,1 | 16205,2 | 3318,3 | 102464,8 | 55625,6 | 27098,0 |
| miechowski | 62517,2 | 14187,6 | 14187,6 | 48329,5 | 4028,9 | 1393,6 | 42158,1 | 26170,2 | 9128,0 |
| myślenicki | 96548,2 | 14728,3 | 14728,3 | 81819,9 | 10604,2 | 1969,6 | 68196,0 | 40693,0 | 15610,2 |
| proszowicki | 35331,9 | 8008,2 | 8008,2 | 27323,7 | 1645,5 | 945,6 | 24285,2 | 14897,9 | 5288,2 |
| wielicki | 62321,3 | 12746,1 | 12546,0 | 49575,2 | 5299,1 | 1869,9 | 41294,0 | 24112,2 | 8260,8 |
| Podregion m. Kraków: Subregion: | | | | | | | | | |
| Miasto na prawach powiatu City with powiat status | | | | | | | | | |
| Kraków | 3319300,5 | 497218,4 | 482718,4 | 2822082,0 | 320447,7 | 180836,7 | 2166535,5 | 1032448,6 | 880079,8 |
| Podregion nowosądecki: Subregion: | | | | | | | | | |
| Powiaty: Powiats: | | | | | | | | | |
| gorlicki | 116833,8 | 26116,8 | 26116,8 | 90717,0 | 4401,8 | 2884,1 | 82513,5 | 46947,6 | 21724,7 |
| limanowski | 139283,2 | 45241,8 | 45241,8 | 94041,4 | 6645,8 | 2464,9 | 82574,9 | 45392,0 | 22143,3 |
| nowosądecki | 159955,9 | 23325,5 | 23325,5 | 136630,4 | 5135,3 | 4650,6 | 123735,6 | 57499,3 | 47923,7 |
| nowotarski | 172136,2 | 58862,7 | 58862,7 | 113273,6 | 17560,8 | 3313,8 | 90011,4 | 51509,1 | 22637,5 |

^a Łącznie z dotacjami na finansowanie zadań inwestycyjnych samorządowych zakładów budżetowych.

^a Including allocations for financing investment tasks of budgetary establishments.

TABL. 4 (69). **WYDATKI BUDŻETÓW POWIATÓW I MIAST NA PRAWACH POWIATU WEDŁUG RODZAJÓW W 2011 R. (dok.)**
EXPENDITURE OF POWIATS AND CITIES WITH POWIAT STATUS BUDGETS BY TYPE IN 2011 (cont.)

| WYSZCZE- GÓLNIENIE SPECIFICATION | Ogółem Grand total | Wydatki majątkowe Property expenditure | | Wydatki bieżące Current expenditure | | | | | |
|--|--------------------------|---|---|--|------------------------|---|--|--|--|
| | | razem total | w tym inwesty- cyjne ^a of which invest- ment ^a | razem total | w tym of which | | | | |
| | | | | | dotacje allocations | świadcze- nia na rzecz osób fizycznych benefits for natural persons | wydatki bieżące jednostek budżetowych current expenditure of budgetary entities | | |
| | | | | | | | razem total | w tym of which | |
| | | | | | | | | wynagro- dzenia wages and salaries | zakup mate- riałów i usług purchase of materials and services |
| w tys. zł in thous. zł | | | | | | | | | |
| Podregion nowosądecki (dok.): Subregion (cont.): | | | | | | | | | |
| Powiaty (dok.): Powiats (cont.): | | | | | | | | | |
| tatrzański | 61064,9 | 6180,3 | 6180,3 | 54884,6 | 5984,6 | 1605,9 | 46485,7 | 29372,0 | 8443,1 |
| Miasto na prawach powiatu City with powiat status | | | | | | | | | |
| Nowy Sącz | 384605,6 | 39472,2 | 37010,2 | 345133,3 | 36984,6 | 37056,0 | 266144,6 | 158233,7 | 68753,5 |
| Podregion oświęcimski: Subregion: | | | | | | | | | |
| Powiaty: Powiats: | | | | | | | | | |
| chrzanowski | 92107,7 | 16288,7 | 16288,7 | 75819,0 | 3331,4 | 2638,9 | 68102,8 | 43512,9 | 11935,4 |
| olkuski | 99680,2 | 15045,5 | 15045,5 | 84634,7 | 6911,4 | 2924,8 | 73219,1 | 45997,8 | 13570,0 |
| oświęcimski | 147697,1 | 26664,3 | 26664,3 | 121032,7 | 14589,2 | 3348,0 | 95093,3 | 60528,2 | 17180,7 |
| suski | 80956,2 | 16543,6 | 16543,6 | 64412,6 | 5450,8 | 1751,4 | 56311,0 | 34047,4 | 12988,4 |
| wadowicki | 120169,0 | 14534,8 | 14534,8 | 105634,2 | 4365,0 | 4159,6 | 96455,3 | 59963,4 | 19861,3 |
| Podregion tarnowski: Subregion: | | | | | | | | | |
| Powiaty: Powiats: | | | | | | | | | |
| brzeski | 80533,3 | 16275,1 | 16275,1 | 64258,2 | 3436,7 | 1970,7 | 56669,6 | 31153,3 | 16565,9 |
| dąbrowski | 55127,9 | 11715,9 | 11715,9 | 43411,9 | 3012,7 | 1017,8 | 38575,1 | 17955,2 | 14491,9 |
| tarnowski | 128665,7 | 18988,6 | 18988,6 | 109677,1 | 9178,1 | 3683,4 | 94826,1 | 50141,8 | 32074,8 |
| Miasto na prawach powiatu City with powiat status | | | | | | | | | |
| Tarnów | 507887,0 | 77790,9 | 76790,9 | 430096,1 | 49743,7 | 40127,5 | 328947,4 | 206181,6 | 67557,3 |

^a Łącznie z dotacjami na finansowanie zadań inwestycyjnych samorządowych zakładów budżetowych.

^a Including allocations for financing investment tasks of budgetary establishments.

TABL. 5 (70). **WYDATKI BUDŻETÓW POWIATÓW I MIAST NA PRAWACH POWIATU WEDŁUG DZIAŁÓW W 2011 R.**
EXPENDITURE OF POWIATS AND CITIES WITH POWIAT STATUS BUDGETS BY DIVISION IN 2011

| WYSZCZEGÓLNIENIE SPECIFICATION | Ogółem Total | W tym Of which | | | | | | | |
|---|------------------|---|--|---|--------------------------------------|--|--|---|--|
| | | gospo- darka mieszka- niowa dwelling economy | admini- stracja publiczna public admini- stration | oświata i wycho- wanie education | ochrona zdrowia health care | pomoc społe- czna i po- zostałe zadania w za- kresie polityki społecz- nej social assistan- ce and other tasks in sphere of social policy | gospo- darka komu- nalna i ochrona środow- iska municipal economy and en- vironmen- tal pro- tection | kultura i ochrona dziedzic- stwa naro- dowego culture and national heritage | kultura fizyczna physical education |
| | | w tys. zł in thous. zł | | | | | | | |
| WOJEWÓDZTWO VOIVODSHIP | 6205545,3 | 204400,7 | 463337,4 | 1982072,7 | 137825,1 | 855144,0 | 159007,4 | 216821,7 | 223484,2 |
| Podregion krakowski: Subregion: | | | | | | | | | |
| Powiaty: Powiats: | | | | | | | | | |
| bocheński | 103556,7 | 303,4 | 14910,6 | 36371,5 | 2525,5 | 12064,5 | 65,7 | 315,6 | 64,7 |
| krakowski | 179265,9 | 1785,8 | 23659,3 | 28283,6 | 5736,3 | 44239,6 | 23,4 | 110,0 | 137,2 |
| miechowski | 62517,2 | 44,0 | 4578,1 | 16364,8 | 1647,6 | 11361,4 | - | 282,6 | 49,7 |
| myślenicki | 96548,2 | 578,6 | 8225,3 | 36710,0 | 5780,3 | 15788,9 | 20,5 | 184,7 | 68,1 |
| proszowicki | 35331,9 | 13,0 | 3109,9 | 8454,0 | 1386,7 | 7584,1 | 2,0 | 69,0 | 22,0 |
| wielicki | 62321,3 | 102,4 | 11789,6 | 17418,6 | 2421,4 | 7620,3 | 115,5 | 170,0 | 69,2 |
| Podregion m. Kraków: Subregion: | | | | | | | | | |
| Miasto na prawach powiatu City with powiat status | | | | | | | | | |
| Kraków | 3319300,5 | 167940,9 | 197990,9 | 972529,3 | 48261,9 | 401902,7 | 121612,4 | 185491,0 | 194420,8 |
| Podregion nowosądecki: Subregion: | | | | | | | | | |
| Powiaty: Powiats: | | | | | | | | | |
| gorlicki | 116833,8 | 534,5 | 7861,0 | 39598,9 | 6599,1 | 15835,3 | 2200,3 | 947,9 | 37,3 |
| limanowski | 139283,2 | 4071,2 | 13528,2 | 44781,4 | 5191,5 | 11523,7 | 68,6 | 183,5 | 197,2 |
| nowosądecki | 159955,9 | 126,0 | 17148,9 | 48300,7 | 6602,9 | 24585,6 | 350,1 | 531,6 | 3302,1 |
| nowotarski | 172136,2 | 985,9 | 12265,3 | 55194,8 | 4932,7 | 11622,0 | 2,0 | 1442,0 | - |

TABL. 5 (70). WYDATKI BUDŻETÓW POWIATÓW I MIAST NA PRAWACH POWIATU WEDŁUG
DZIAŁÓW W 2011 R. (cd.)
EXPENDITURE OF POWIATS AND CITIES WITH POWIAT STATUS BUDGETS BY
DIVISION IN 2011 (cont.)

| WYSZCZEGÓLNIENIE SPECIFICATION | Ogółem Total | W tym Of which | | | | | | | |
|---|-----------------|---|--|---|--------------------------------------|--|---|---|--|
| | | gospo- darka mieszka- niowa dwelling economy | admini- stracja publiczna public admini- stration | oświata i wycho- wanie education | ochrona zdrowia health care | pomoc społe- czna i po- zostałe zadania w za- kresie polityki społecz- nej social assistan- ce and other tasks in sphere of social policy | gospo- darka komu- nalna i ochrona środowiska municipal economy and en- vironmen- tal pro- tection | kultura i ochrona dziedzic- stwa naro- dowego culture and national heritage | kultura fizyczna physical education |
| | | w tys. zł in thous. zł | | | | | | | |
| Podregion nowosądecki (dok.): Subregion (cont.): | | | | | | | | | |
| Powiaty (dok.): Powiats (cont.): | | | | | | | | | |
| tatrzański | 61064,9 | 1380,7 | 7308,4 | 23322,2 | 1772,5 | 8546,4 | 131,2 | 718,2 | 16,5 |
| Miasto na prawach powiatu City with powiat status | | | | | | | | | |
| Nowy Sącz | 384605,6 | 3901,9 | 23904,5 | 150963,5 | 5128,8 | 78340,9 | 13235,1 | 5278,3 | 14528,1 |
| Podregion oświęcimski: Subregion: | | | | | | | | | |
| Powiaty: Powiats: | | | | | | | | | |
| chrzanowski | 92107,7 | 480,1 | 10207,5 | 35950,0 | 3890,9 | 14236,6 | 175,6 | 188,2 | 32,9 |
| olkuski | 99680,2 | 162,9 | 10536,0 | 38390,4 | 4027,9 | 13142,5 | 1619,7 | 248,0 | 44,0 |
| oświęcimski | 147697,1 | 649,7 | 10276,6 | 62263,2 | 4568,0 | 20242,6 | 1699,8 | 140,1 | 363,0 |
| suski | 80956,2 | 78,0 | 7719,1 | 27234,8 | 3510,9 | 10965,8 | 226,0 | 311,9 | 378,3 |
| wadowicki | 120169,0 | 877,4 | 11995,5 | 47994,0 | 6199,3 | 22606,6 | 280,1 | 79,7 | 56,7 |
| Podregion tarnowski: Subregion: | | | | | | | | | |
| Powiaty: Powiats: | | | | | | | | | |
| brzeski | 80533,3 | 606,7 | 7140,7 | 25343,6 | 2535,4 | 9039,8 | 99,7 | 119,4 | 1352,1 |
| dąbrowski | 55127,9 | 21,9 | 4950,6 | 12888,4 | 2843,9 | 4900,0 | - | 1263,8 | 421,7 |
| tarnowski | 128665,7 | 162,2 | 19254,1 | 31971,8 | 104,6 | 31418,5 | 42,0 | 1322,5 | 99,5 |
| Miasto na prawach powiatu City with powiat status | | | | | | | | | |
| Tarnów | 507887,0 | 19593,5 | 34977,4 | 221743,2 | 12157,0 | 77575,9 | 17037,6 | 17423,8 | 7823,1 |

TABL. 5 (70). **WYDATKI BUDŻETÓW POWIATÓW I MIAST NA PRAWACH POWIATU WEDŁUG DZIAŁÓW W 2011 R. (cd.)**
EXPENDITURE OF POWIATS AND CITIES WITH POWIAT STATUS BUDGETS BY DIVISION IN 2011 (cont.)

| WYSZCZEGÓLNIENIE SPECIFICATION | Ogółem Total | W tym Of which | | | | | | | |
|--|-----------------|---|--|---|--------------------------------------|--|---|---|--|
| | | gospo- darka mieszka- niowa dwelling economy | admini- stracja publiczna public admini- stration | oświata i wycho- wanie education | ochrona zdrowia health care | pomoc społe- czna i po- zostałe zadania w za- kresie polityki społecz- nej social assistan- ce and other tasks in sphere of social policy | gospo- darka komu- nalna i ochrona środowiska municipal economy and en- vironmen- tal pro- tection | kultura i ochrona dziedzic- stwa naro- dowego culture and national heritage | kultura fizyczna physical education |
| | | w % wydatków ogółem | | | | in % of total expenditure | | | |
| WOJEWÓDZTWO VOIVODSHIP | 100,0 | 3,3 | 7,5 | 31,9 | 2,2 | 13,8 | 2,6 | 3,5 | 3,6 |
| Podregion krakowski: <i>Subregion:</i> | | | | | | | | | |
| Powiaty: <i>Powiats:</i> | | | | | | | | | |
| bocheński | 100,0 | 0,3 | 14,4 | 35,1 | 2,4 | 11,7 | 0,1 | 0,3 | 0,1 |
| krakowski | 100,0 | 1,0 | 13,2 | 15,8 | 3,2 | 24,7 | 0,0 | 0,1 | 0,1 |
| miechowski | 100,0 | 0,1 | 7,3 | 26,2 | 2,6 | 18,2 | - | 0,5 | 0,1 |
| myślenicki | 100,0 | 0,6 | 8,5 | 38,0 | 6,0 | 16,4 | 0,0 | 0,2 | 0,1 |
| proszowicki | 100,0 | 0,0 | 8,8 | 23,9 | 3,9 | 21,5 | 0,0 | 0,2 | 0,1 |
| wielicki | 100,0 | 0,2 | 18,9 | 27,9 | 3,9 | 12,2 | 0,2 | 0,3 | 0,1 |
| Podregion m. Kraków: <i>Subregion:</i> | | | | | | | | | |
| Miasto na prawach powiatu <i>City with powiat status</i> | | | | | | | | | |
| Kraków | 100,0 | 5,1 | 6,0 | 29,3 | 1,5 | 12,1 | 3,7 | 5,6 | 5,9 |
| Podregion nowosądecki: <i>Subregion:</i> | | | | | | | | | |
| Powiaty: <i>Powiats:</i> | | | | | | | | | |
| gorlicki | 100,0 | 0,5 | 6,7 | 33,9 | 5,6 | 13,6 | 1,9 | 0,8 | 0,0 |
| limanowski | 100,0 | 2,9 | 9,7 | 32,2 | 3,7 | 8,3 | 0,0 | 0,1 | 0,1 |
| nowosądecki | 100,0 | 0,1 | 10,7 | 30,2 | 4,1 | 15,4 | 0,2 | 0,3 | 2,1 |
| nowotarski | 100,0 | 0,6 | 7,1 | 32,1 | 2,9 | 6,8 | 0,0 | 0,8 | - |

TABL. 5 (70). WYDATKI BUDŻETÓW POWIATÓW I MIAST NA PRAWACH POWIATU WEDŁUG
 DZIAŁÓW W 2011 R. (dok.)
 EXPENDITURE OF POWIATS AND CITIES WITH POWIAT STATUS BUDGETS BY
 DIVISION IN 2011 (cont.)

| WYSZCZEGÓLNIENIE SPECIFICATION | Ogółem Total | W tym Of which | | | | | | | |
|--|-----------------|---|--|---|--------------------------------------|--|--|--|--|
| | | gospo- darka mieszka- niowa dwelling economy | admini- stracja publiczna public admini- stration | oświata i wycho- wanie education | ochrona zdrowia health care | pomoc społe- czna i po- zostałe zadania w za- kresie polityki społecz- nej social assistan- ce and other tasks in sphere of social policy | gospo- darka komu- nalna i ochrona środo- wiska municipal economy and en- vironmen- tal pro- tection | kultura i ochrona dziedzic- twa naro- dowego culture and national heritage | kultura fizyczna physical education |
| | | w % wydatków ogółem in % of total expenditure | | | | | | | |
| Podregion nowosądecki (dok.): Subregion (cont.): | | | | | | | | | |
| Powiaty (dok.): Powiats (cont.): | | | | | | | | | |
| tatrzański | 100,0 | 2,3 | 12,0 | 38,2 | 2,9 | 14,0 | 0,2 | 1,2 | 0,0 |
| Miasto na prawach powiatu City with powiat status | | | | | | | | | |
| Nowy Sącz | 100,0 | 1,0 | 6,2 | 39,3 | 1,3 | 20,4 | 3,4 | 1,4 | 3,8 |
| Podregion oświęcimski: Subregion: | | | | | | | | | |
| Powiaty: Powiats: | | | | | | | | | |
| chrzanowski | 100,0 | 0,5 | 11,1 | 39,0 | 4,2 | 15,5 | 0,2 | 0,2 | 0,0 |
| olkuski | 100,0 | 0,2 | 10,6 | 38,5 | 4,0 | 13,2 | 1,6 | 0,2 | 0,0 |
| oświęcimski | 100,0 | 0,4 | 7,0 | 42,2 | 3,1 | 13,7 | 1,2 | 0,1 | 0,2 |
| suski | 100,0 | 0,1 | 9,5 | 33,6 | 4,3 | 13,5 | 0,3 | 0,4 | 0,5 |
| wadowicki | 100,0 | 0,7 | 10,0 | 39,9 | 5,2 | 18,8 | 0,2 | 0,1 | 0,0 |
| Podregion tarnowski: Subregion: | | | | | | | | | |
| Powiaty: Powiats: | | | | | | | | | |
| brzeski | 100,0 | 0,8 | 8,9 | 31,5 | 3,1 | 11,2 | 0,1 | 0,1 | 1,7 |
| dąbrowski | 100,0 | 0,0 | 9,0 | 23,4 | 5,2 | 8,9 | - | 2,3 | 0,8 |
| tarnowski | 100,0 | 0,1 | 15,0 | 24,8 | 0,1 | 24,4 | 0,0 | 1,0 | 0,1 |
| Miasto na prawach powiatu City with powiat status | | | | | | | | | |
| Tarnów | 100,0 | 3,9 | 6,9 | 43,7 | 2,4 | 15,3 | 3,4 | 3,4 | 1,5 |

TABL. 6 (71). **WYDATKI BUDŻETÓW GMIN^a WEDŁUG RODZAJÓW W 2011 R.**
EXPENDITURE OF GMINAS BUDGETS^a BY TYPE IN 2011

| WYSZCZEGÓLNIENIE SPECIFICATION | Ogółem Grand total | Wydatki majątkowe Property expenditure | | Wydatki bieżące Current expenditure | | | | | |
|--|--------------------------|---|---|--|-----------------------------|--|--|--|--|
| | | razem total | w tym inwesty- cyjne ^b of which invest- ment ^c | razem total | w tym of which | | | | |
| | | | | | dotacje alloca- tions | świadcze- nia na rzecz osób fizycz- nych benefits for natu- ral persons | wydatki bieżące jednostek budżetowych current expenditure of budgetary entities | | |
| | | | | | | | razem total | w tym of which | |
| | | | | | | | | wynagro- dzenia wages and salaries | zakup mate- riałów i usług purchase of mater- ials and services |
| w tys. zł in thous. zł | | | | | | | | | |
| WOJEWÓDZTWO VOIVODSHIP | 7463372,6 | 1943585,1 | 1916364,0 | 5519787,5 | 353344,1 | 1000760,0 | 4035262,2 | 2291853,0 | 1131821,8 |
| Podregion krakowski: Subregion: | | | | | | | | | |
| POWIAT BOCHEŃSKI: | | | | | | | | | |
| Gminy miejskie: Urban gminas: | | | | | | | | | |
| Bochnia | 75448,1 | 9160,8 | 9060,8 | 66287,3 | 3728,6 | 9194,1 | 51570,5 | 30560,7 | 13284,2 |
| Gminy miejsko-wiejskie: Urban-rural gminas: | | | | | | | | | |
| Nowy Wiśnicz | 43399,6 | 9130,9 | 9130,9 | 34268,6 | 1127,3 | 5263,4 | 26632,5 | 15966,5 | 6990,9 |
| Gminy wiejskie: Rural gminas: | | | | | | | | | |
| Bochnia | 50106,8 | 4939,2 | 4939,2 | 45167,5 | 2841,0 | 8642,6 | 31997,5 | 18496,3 | 9724,1 |
| Drwinia | 18688,7 | 2647,0 | 2647,0 | 16041,7 | 568,1 | 2378,0 | 12783,5 | 7091,3 | 3830,3 |
| Lipnica Murowana | 15809,8 | 1955,0 | 1955,0 | 13854,7 | 616,1 | 3228,0 | 9808,1 | 5847,6 | 2388,1 |
| Łapanów | 38346,0 | 12540,4 | 12540,4 | 25805,5 | 944,6 | 3882,0 | 20201,0 | 10003,7 | 7717,0 |
| Rzezawa | 30942,0 | 5369,0 | 5369,0 | 25573,1 | 1250,8 | 4112,8 | 19890,5 | 11558,1 | 5469,8 |
| Trzciana | 25973,3 | 11967,3 | 11967,3 | 14006,0 | 865,2 | 3295,0 | 9683,8 | 6232,2 | 1812,8 |
| Żegocina | 18238,1 | 3045,0 | 3045,0 | 15193,0 | 499,4 | 2443,6 | 11891,5 | 7608,9 | 2409,0 |
| POWIAT KRAKOWSKI: | | | | | | | | | |
| Gminy miejsko-wiejskie: Urban-rural gminas: | | | | | | | | | |
| Krzeszowice | 85349,9 | 22295,0 | 22045,2 | 63054,9 | 6120,7 | 7925,5 | 47049,5 | 27160,7 | 12664,8 |
| Skala | 27831,6 | 6301,1 | 6301,1 | 21530,5 | 1069,2 | 2930,1 | 17195,4 | 9677,9 | 4821,2 |
| Skawina | 137198,0 | 36097,0 | 32921,0 | 101100,9 | 10362,1 | 12440,5 | 75660,8 | 42430,0 | 22610,7 |
| Słomniki | 36857,1 | 5430,5 | 5430,5 | 31426,6 | 2655,0 | 4633,9 | 23384,9 | 13861,3 | 5637,4 |

^a Bez wydatków gmin mających również status miasta na prawach powiatu. ^b Łącznie z dotacjami na finansowanie zadań inwestycyjnych samorządowych zakładów budżetowych.

^a Excluding expenditure of gminas which are also cities with powiat status. ^b Including allocations for financing investment tasks of budgetary establishments.

TABL. 6 (71). WYDATKI BUDŻETÓW GMIN^a WEDŁUG RODZAJÓW W 2011 R. (cd.)
EXPENDITURE OF GMINAS BUDGETS^a BY TYPE IN 2011 (cont.)

| WYSZCZEGÓLNIENIE SPECIFICATION | Ogółem <i>Grand total</i> | Wydatki majątkowe <i>Property expenditure</i> | | Wydatki bieżące <i>Current expenditure</i> | | | | | |
|-----------------------------------|------------------------------|--|---|---|-------------------------------|---|---|--|---|
| | | razem <i>total</i> | w tym inwestycyjne ^b <i>of which investment^b</i> | razem <i>total</i> | w tym <i>of which</i> | | | | |
| | | | | | dotacje <i>allocations</i> | świadczenia na rzecz osób fizycznych <i>benefits for natural persons</i> | wydatki bieżące jednostek budżetowych <i>current expenditure of budgetary entities</i> | | |
| | | | | | | | razem <i>total</i> | w tym <i>of which</i> | |
| | | | | | | | | wynagrodzenia <i>wages and salaries</i> | zakup materiałów i usług <i>purchase of materials and services</i> |
| w tys. zł <i>in thous. zł</i> | | | | | | | | | |
| POWIAT KRAKOWSKI (dok.): | | | | | | | | | |
| Gminy miejsko-wiejskie (dok.): | | | | | | | | | |
| Urban-rural gminas (cont.): | | | | | | | | | |
| Świątniki Górne | 27764,2 | 6744,9 | 6744,9 | 21019,4 | 2205,1 | 3688,3 | 14835,0 | 8657,1 | 4111,3 |
| Gminy wiejskie: | | | | | | | | | |
| Rural gminas: | | | | | | | | | |
| Czernichów | 36198,4 | 7097,0 | 7097,0 | 29101,4 | 3783,7 | 4645,0 | 19662,3 | 11981,0 | 4610,4 |
| Igołomia-Wawrzeńczyce | 21468,8 | 2546,8 | 2546,8 | 18922,0 | 520,4 | 3160,5 | 14976,1 | 7406,7 | 5479,1 |
| Iwanowice | 27427,7 | 8044,6 | 8044,6 | 19383,1 | 4141,3 | 2922,1 | 12026,2 | 6731,0 | 3262,4 |
| Jerzmanowice-Przegonia | 28251,9 | 4587,7 | 4587,7 | 23664,2 | 1501,8 | 3196,4 | 18440,8 | 10293,2 | 5616,4 |
| Kocmyrów-Luborzyca | 42638,2 | 17832,3 | 17832,3 | 24805,8 | 767,5 | 4767,3 | 19201,1 | 10923,7 | 5464,4 |
| Liszki | 41520,4 | 10505,3 | 10505,3 | 31015,2 | 3732,4 | 4873,8 | 21668,6 | 13526,0 | 4648,4 |
| Michałowice | 22883,5 | 4891,9 | 4891,9 | 17991,6 | 2468,5 | 2563,6 | 12558,4 | 7290,3 | 3458,4 |
| Mogilany | 33297,6 | 4023,7 | 4023,7 | 29273,9 | 1821,7 | 4932,4 | 21396,0 | 12076,9 | 6298,8 |
| Sułoszowa | 16493,3 | 3516,4 | 3516,4 | 12976,8 | 330,2 | 2171,0 | 10361,2 | 5513,1 | 3275,7 |
| Wielka Wieś | 42011,8 | 17882,6 | 17882,6 | 24129,2 | 2460,3 | 2915,7 | 18637,5 | 9248,7 | 6906,1 |
| Zabierzów | 73477,4 | 18097,0 | 18097,0 | 55380,4 | 10487,6 | 6223,8 | 37044,3 | 19764,8 | 12388,2 |
| Zielonki | 52327,0 | 13949,0 | 13949,0 | 38378,0 | 4350,5 | 3977,5 | 28533,3 | 14999,0 | 9252,3 |
| POWIAT MIECHOWSKI: | | | | | | | | | |
| Gminy miejsko-wiejskie: | | | | | | | | | |
| Urban-rural gminas: | | | | | | | | | |
| Miechów | 58638,1 | 16531,0 | 16531,0 | 42107,2 | 2585,6 | 6335,0 | 32084,2 | 16671,0 | 8218,1 |
| Gminy wiejskie: | | | | | | | | | |
| Rural gminas: | | | | | | | | | |
| Charsznica | 20844,7 | 5159,7 | 5159,7 | 15685,1 | 414,7 | 3067,7 | 11861,7 | 7556,1 | 2352,9 |
| Gołcza | 17711,9 | 5081,4 | 5081,4 | 12630,5 | 458,7 | 2105,2 | 9609,2 | 5533,4 | 2473,9 |
| Kozłów | 16589,4 | 5870,5 | 5870,5 | 10718,8 | 345,3 | 1707,2 | 8258,3 | 5402,2 | 1447,2 |
| Książ Wielki | 20671,3 | 6882,5 | 6882,5 | 13788,8 | 211,6 | 2024,1 | 11291,0 | 6598,6 | 2735,1 |
| Raclawice | 10500,3 | 4209,0 | 4209,0 | 6291,3 | 234,8 | 907,9 | 5065,4 | 2977,6 | 1111,0 |
| Słaboszów | 11028,1 | 3143,1 | 3143,1 | 7885,0 | 163,6 | 1390,8 | 6128,3 | 3481,0 | 1496,7 |

a Bez wydatków gmin mających również status miasta na prawach powiatu. b Łącznie z dotacjami na finansowanie zadań inwestycyjnych samorządowych zakładów budżetowych.

a Excluding expenditure of gminas which are also cities with powiat status. b Including allocations for financing investment tasks of budgetary establishments.

TABL. 6 (71). **WYDATKI BUDŻETÓW GMIN^a WEDŁUG RODZAJÓW W 2011 R. (cd.)**
EXPENDITURE OF GMINAS BUDGETS^a BY TYPE IN 2011 (cont.)

| WYSZCZEGÓLNIENIE SPECIFICATION | Ogółem <i>Grand total</i> | Wydatki majątkowe <i>Property expenditure</i> | | Wydatki bieżące <i>Current expenditure</i> | | | | | |
|---|------------------------------|--|---|---|-------------------------------|---|---|--|---|
| | | razem <i>total</i> | w tym inwestycyjne ^b <i>of which investment^b</i> | razem <i>total</i> | w tym of which | | | | |
| | | | | | dotacje <i>allocations</i> | świadczenia na rzecz osób fizycznych <i>benefits for natural persons</i> | wydatki bieżące jednostek budżetowych <i>current expenditure of budgetary entities</i> | | |
| | | | | | | | razem <i>total</i> | w tym of which | |
| | | | | | | | | wynagrodzenia <i>wages and salaries</i> | zakup materiałów i usług <i>purchase of materials and services</i> |
| w tys. zł in thous. zł | | | | | | | | | |
| POWIAT MYŚLENICKI: | | | | | | | | | |
| Gminy miejsko-wiejskie: <i>Urban-rural gminas:</i> | | | | | | | | | |
| Dobczyce | 74555,8 | 37700,4 | 37700,4 | 36855,4 | 1262,1 | 5596,6 | 28841,5 | 16502,9 | 8082,2 |
| Myślenice | 190790,7 | 99186,2 | 98311,2 | 91604,5 | 4569,0 | 14713,5 | 68643,8 | 41912,1 | 16448,1 |
| Sułkowice | 38349,3 | 6157,3 | 6157,3 | 32192,1 | 1729,6 | 6169,2 | 23595,3 | 15210,8 | 4715,7 |
| Gminy wiejskie: <i>Rural gminas:</i> | | | | | | | | | |
| Lubień | 28579,9 | 5468,2 | 5468,2 | 23111,6 | 628,6 | 4385,7 | 17885,3 | 9414,4 | 6110,7 |
| Pcim | 34248,2 | 3412,7 | 3412,7 | 30835,5 | 778,0 | 7301,9 | 21937,8 | 12447,2 | 6493,5 |
| Raciechowice | 24013,7 | 1274,4 | 1274,4 | 22739,2 | 386,3 | 3880,3 | 17739,7 | 9111,7 | 6159,6 |
| Siepraw | 28208,4 | 7339,8 | 7339,8 | 20868,6 | 680,0 | 3918,6 | 15847,0 | 8745,5 | 4889,4 |
| Tokarnia | 27426,7 | 5891,7 | 5891,7 | 21535,0 | 694,6 | 4524,6 | 16123,2 | 9702,4 | 4036,8 |
| Wiśniowa | 21090,0 | 3199,0 | 3199,0 | 17891,0 | 786,0 | 3939,6 | 12579,7 | 7579,6 | 3031,8 |
| POWIAT PROSZOWICKI: | | | | | | | | | |
| Gminy miejsko-wiejskie: <i>Urban-rural gminas:</i> | | | | | | | | | |
| Nowe Brzesko | 20745,7 | 5892,7 | 5892,7 | 14853,0 | 886,5 | 2293,8 | 10952,4 | 6506,7 | 2848,0 |
| Proszowice | 43323,0 | 6937,5 | 6937,5 | 36385,5 | 1570,7 | 5826,1 | 27702,7 | 16772,3 | 6694,3 |
| Gminy wiejskie: <i>Rural gminas:</i> | | | | | | | | | |
| Koniusza | 22693,5 | 4985,7 | 4985,7 | 17707,8 | 335,6 | 2946,6 | 14403,7 | 7923,4 | 4375,1 |
| Koszyce | 19316,4 | 7349,8 | 7349,8 | 11966,6 | 317,2 | 2296,9 | 9182,1 | 4724,0 | 3010,9 |
| Pałecznica | 15541,9 | 6253,2 | 6253,2 | 9288,7 | 194,1 | 1555,1 | 7509,1 | 4388,0 | 1907,3 |
| Radziemice | 11546,7 | 3213,8 | 3213,8 | 8332,9 | 129,7 | 1068,8 | 6897,1 | 3998,5 | 1795,6 |

^a Bez wydatków gmin mających również status miasta na prawach powiatu. ^b Łącznie z dotacjami na finansowanie zadań inwestycyjnych samorządowych zakładów budżetowych.

^a Excluding expenditure of gminas which are also cities with powiat status. ^b Including allocations for financing investment tasks of budgetary establishments.

TABL. 6 (71). **WYDATKI BUDŻETÓW GMIN^a WEDŁUG RODZAJÓW W 2011 R. (cd.)**
EXPENDITURE OF GMINAS BUDGETS^a BY TYPE IN 2011 (cont.)

| WYSZCZEGÓLNIENIE SPECIFICATION | Ogółem Grand total | Wydatki majątkowe Property expenditure | | Wydatki bieżące Current expenditure | | | | | |
|--|-----------------------|---|---|--|------------------------|--|--|-------------------------------------|--|
| | | razem total | w tym inwestycyjne ^b of which investment ^b | razem total | w tym of which | | | | |
| | | | | | dotacje allocations | świadczenia na rzecz osób fizycznych benefits for natural persons | wydatki bieżące jednostek budżetowych current expenditure of budgetary entities | | |
| | | | | | | | razem total | w tym of which | |
| | | | | | | | | wynagrodzenia wages and salaries | zakup materiałów i usług purchase of materials and services |
| w tys. zł in thous. zł | | | | | | | | | |
| POWIAT WIELICKI: | | | | | | | | | |
| Gminy miejsko-wiejskie: Urban-rural gminas: | | | | | | | | | |
| Niepołomice | 114983,3 | 40601,4 | 40001,4 | 74381,9 | 9996,7 | 8014,3 | 52801,9 | 28528,2 | 17121,3 |
| Wieliczka | 173542,8 | 58007,2 | 58007,2 | 115535,6 | 10713,8 | 17316,5 | 82759,7 | 45011,4 | 24019,4 |
| Gminy wiejskie: Rural gminas: | | | | | | | | | |
| Biskupice | 22579,5 | 1827,3 | 1827,3 | 20752,2 | 890,7 | 3720,7 | 15769,7 | 8123,6 | 5668,2 |
| Gdów | 46961,2 | 6068,2 | 6068,2 | 40893,0 | 1394,3 | 7977,1 | 30480,6 | 17989,2 | 7882,1 |
| Klaj | 26052,1 | 4045,7 | 4045,7 | 22006,4 | 313,5 | 3668,1 | 17380,0 | 10567,2 | 4493,7 |
| Podregion nowosądecki: Subregion | | | | | | | | | |
| POWIAT GORLIKI: | | | | | | | | | |
| Gminy miejskie: Urban gminas: | | | | | | | | | |
| Gorlice | 105044,6 | 41854,8 | 41854,8 | 63189,8 | 6017,8 | 12531,4 | 43871,8 | 20841,7 | 17281,7 |
| Gminy miejsko-wiejskie: Urban-rural gminas: | | | | | | | | | |
| Biecz | 62636,6 | 23695,6 | 23695,6 | 38941,1 | 1689,9 | 9176,7 | 26629,5 | 16173,4 | 6203,1 |
| Bobowa | 37244,1 | 13784,2 | 13784,2 | 23459,9 | 569,9 | 6614,1 | 16091,4 | 10093,6 | 3246,8 |
| Gminy wiejskie: Rural gminas: | | | | | | | | | |
| Gorlice | 51463,6 | 11706,0 | 11706,0 | 39757,6 | 1133,8 | 9359,3 | 28792,1 | 17584,5 | 6646,5 |
| Lipinki | 18637,8 | 2370,1 | 2370,1 | 16267,7 | 316,5 | 3919,4 | 11762,0 | 6871,3 | 3004,2 |
| Łużna | 25961,5 | 4879,7 | 4879,7 | 21081,9 | 500,8 | 5223,4 | 15021,2 | 9574,2 | 2990,4 |
| Moszczenica | 19428,9 | 7847,6 | 7847,6 | 11581,2 | 244,2 | 2724,6 | 8261,4 | 5083,6 | 1942,4 |

^a Bez wydatków gmin mających również status miasta na prawach powiatu. ^b Łącznie z dotacjami na finansowanie zadań inwestycyjnych samorządowych zakładów budżetowych.

^a Excluding expenditure of gminas which are also cities with powiat status. ^b Including allocations for financing investment tasks of budgetary establishments.

TABL. 6 (71). **WYDATKI BUDŻETÓW GMIN^a WEDŁUG RODZAJÓW W 2011 R. (cd.)**
EXPENDITURE OF GMINAS BUDGETS^a BY TYPE IN 2011 (cont.)

| WYSZCZEGÓLNIENIE SPECIFICATION | Ogółem <i>Grand total</i> | Wydatki majątkowe <i>Property expenditure</i> | | Wydatki bieżące <i>Current expenditure</i> | | | | | |
|--|------------------------------|--|---|---|-------------------------------|---|---|--|---|
| | | razem <i>total</i> | w tym inwestycyjne ^b <i>of which investment^b</i> | razem <i>total</i> | w tym of which | | | | |
| | | | | | dotacje <i>allocations</i> | świadczenia na rzecz osób fizycznych <i>benefits for natural persons</i> | wydatki bieżące jednostek budżetowych <i>current expenditure of budgetary entities</i> | | |
| | | | | | | | razem <i>total</i> | w tym of which | |
| | | | | | | | | wynagrodzenia <i>wages and salaries</i> | zakup materiałów i usług <i>purchase of materials and services</i> |
| w tys. zł in thous. zł | | | | | | | | | |
| POWIAT GORLIICKI (dok.): | | | | | | | | | |
| Gminy wiejskie (dok.): <i>Urban-rural gminas (cont.):</i> | | | | | | | | | |
| Ropa | 17729,0 | 3429,1 | 3429,1 | 14299,9 | 647,7 | 3913,7 | 9666,1 | 6045,0 | 2101,1 |
| Sękowa | 23246,6 | 10437,7 | 10437,7 | 12809,0 | 858,6 | 3017,0 | 8802,9 | 5383,7 | 1950,2 |
| Uście Gorlickie | 32708,1 | 10871,4 | 10871,4 | 21836,7 | 1618,1 | 5155,2 | 14456,7 | 7958,3 | 4226,8 |
| POWIAT LIMANOWSKI: | | | | | | | | | |
| Gminy miejskie: <i>Urban gminas:</i> | | | | | | | | | |
| Limanowa | 47857,5 | 7629,1 | 7629,1 | 40228,4 | 2332,6 | 6018,0 | 31178,3 | 20042,6 | 6703,1 |
| Mszana Dolna | 28458,6 | 11692,7 | 11692,7 | 16765,9 | 1130,9 | 2627,1 | 12629,8 | 8088,9 | 2646,9 |
| Gminy wiejskie: <i>Rural gminas:</i> | | | | | | | | | |
| Dobra | 32269,0 | 7794,0 | 7794,0 | 24475,0 | 646,2 | 5446,1 | 17801,0 | 10280,1 | 4777,0 |
| Jodłownik | 36690,3 | 15304,2 | 15304,2 | 21386,1 | 407,1 | 5287,1 | 14739,1 | 8481,9 | 3928,1 |
| Kamienica | 24159,9 | 3989,0 | 3989,0 | 20170,8 | 596,0 | 5326,2 | 14191,4 | 8514,9 | 3031,7 |
| Laskowa | 43097,2 | 18369,7 | 18369,7 | 24727,4 | 693,8 | 8637,0 | 14725,3 | 9396,5 | 2816,6 |
| Limanowa | 77730,0 | 27157,5 | 27157,5 | 50572,5 | 1981,6 | 13113,3 | 34680,4 | 20460,9 | 8682,1 |
| Łukowica | 31799,8 | 4049,4 | 4049,4 | 27750,4 | 626,4 | 7150,8 | 19824,3 | 9775,1 | 7499,2 |
| Mszana Dolna | 43985,2 | 6293,4 | 5993,4 | 37691,8 | 894,2 | 9529,8 | 26492,3 | 15312,0 | 7208,4 |
| Niedźwiedź | 24417,7 | 3815,1 | 3515,1 | 20602,6 | 389,0 | 5119,7 | 14602,3 | 9171,0 | 3199,7 |
| Słopnice | 24278,3 | 7083,8 | 7083,8 | 17194,5 | 196,1 | 4827,6 | 12038,6 | 7228,8 | 2862,9 |
| Tymbark | 18037,0 | 1480,8 | 1480,8 | 16556,2 | 2977,3 | 3108,6 | 10108,1 | 6143,3 | 2235,5 |
| POWIAT NOWOSĄDECKI: | | | | | | | | | |
| Gminy miejskie: <i>Urban gminas:</i> | | | | | | | | | |
| Grybów | 23258,9 | 8647,0 | 8647,0 | 14611,9 | 394,1 | 3200,8 | 10795,4 | 6540,1 | 2587,4 |

^a Bez wydatków gmin mających również status miasta na prawach powiatu. ^b Łącznie z dotacjami na finansowanie zadań inwestycyjnych samorządowych zakładów budżetowych.

^a Excluding expenditure of gminas which are also cities with powiat status. ^b Including allocations for financing investment tasks of budgetary establishments.

TABL. 6 (71). WYDATKI BUDŻETÓW GMIN^a WEDŁUG RODZAJÓW W 2011 R. (cd.)
EXPENDITURE OF GMINAS BUDGETS^a BY TYPE IN 2011 (cont.)

| WYSZCZEGÓLNIENIE SPECIFICATION | Ogółem Grand total | Wydatki majątkowe Property expenditure | | Wydatki bieżące Current expenditure | | | | | |
|--|-----------------------|---|---|--|------------------------|--|--|-------------------------------------|--|
| | | razem total | w tym inwestycyjne ^b of which investment ^b | razem total | w tym of which | | | | |
| | | | | | dotacje allocations | świadczenia na rzecz osób fizycznych benefits for natural persons | wydatki bieżące jednostek budżetowych current expenditure of budgetary entities | | |
| | | | | | | | razem total | w tym of which | |
| | | | | | | | | wynagrodzenia wages and salaries | zakup materiałów i usług purchase of materials and services |
| w tys. zł in thous. zł | | | | | | | | | |
| POWIAT NOWOSĄDECKI (dok.): | | | | | | | | | |
| Gminy miejsko-wiejskie: Urban-rural gminas: | | | | | | | | | |
| Krynica-Zdrój | 104798,7 | 48202,4 | 48202,4 | 56596,4 | 3817,7 | 7687,4 | 44164,5 | 21116,6 | 16854,2 |
| Muszyna | 47642,6 | 16245,2 | 16245,2 | 31397,4 | 1688,5 | 5617,0 | 22939,9 | 11650,7 | 8080,6 |
| Piwniczna-Zdrój | 40312,9 | 12100,1 | 12100,1 | 28212,7 | 1239,2 | 6444,2 | 20191,9 | 10958,5 | 6444,4 |
| Stary Sącz | 66299,0 | 19565,0 | 18195,0 | 46734,0 | 4086,8 | 11385,2 | 31189,3 | 18470,1 | 8006,6 |
| Gminy wiejskie: Rural gminas: | | | | | | | | | |
| Chelmiec | 85791,3 | 14331,9 | 14331,9 | 71459,3 | 3062,7 | 16718,1 | 51537,3 | 25495,0 | 17912,1 |
| Gródek nad Dunajcem ... | 45351,1 | 17496,0 | 16476,0 | 27855,2 | 1273,2 | 10053,5 | 16260,7 | 10085,7 | 3479,8 |
| Grybów | 72985,9 | 11459,2 | 11459,2 | 61526,7 | 2433,5 | 16801,2 | 42250,5 | 24231,8 | 11170,7 |
| Kamionka Wielka | 34112,7 | 5718,7 | 4923,7 | 28393,9 | 1085,2 | 7735,1 | 19392,2 | 10709,5 | 6039,6 |
| Korzenna | 44317,3 | 8903,6 | 8903,6 | 35413,7 | 1141,2 | 10006,6 | 24119,9 | 13923,6 | 6326,9 |
| Łabowa | 21689,7 | 2806,1 | 2806,1 | 18883,6 | 476,2 | 3753,6 | 14379,6 | 8049,8 | 4400,0 |
| Łącko | 57885,6 | 17590,9 | 17590,9 | 40294,7 | 1282,9 | 9577,0 | 28596,2 | 17011,9 | 6898,8 |
| Łososina Dolna | 37635,0 | 8068,6 | 8068,6 | 29566,4 | 1062,6 | 7780,9 | 20373,2 | 11215,8 | 6126,7 |
| Nawojowa | 27826,3 | 9882,6 | 9129,6 | 17943,8 | 742,2 | 4629,7 | 12494,1 | 7561,8 | 2878,0 |
| Podegrodzie | 37786,4 | 8697,2 | 8697,2 | 29089,3 | 1328,6 | 7461,9 | 20153,8 | 11391,8 | 5606,9 |
| Ryto | 17956,0 | 7587,3 | 7587,3 | 10368,7 | 199,0 | 1886,9 | 7945,6 | 4512,6 | 2321,4 |
| POWIAT NOWOTARSKI: | | | | | | | | | |
| Gminy miejskie: Urban gminas: | | | | | | | | | |
| Nowy Targ | 109182,4 | 43725,3 | 43725,3 | 65457,0 | 6636,6 | 11016,9 | 46789,3 | 27268,9 | 12670,4 |

^a Bez wydatków gmin mających również status miasta na prawach powiatu. ^b Łącznie z dotacjami na finansowanie zadań inwestycyjnych samorządowych zakładów budżetowych.

^a Excluding expenditure of gminas which are also cities with powiat status. ^b Including allocations for financing investment tasks of budgetary establishments.

TABL. 6 (71). **WYDATKI BUDŻETÓW GMIN^a WEDŁUG RODZAJÓW W 2011 R. (cd.)**
EXPENDITURE OF GMINAS BUDGETS^a BY TYPE IN 2011 (cont.)

| WYSZCZEGÓLNIENIE SPECIFICATION | Ogółem Grand total | Wydatki majątkowe Property expenditure | | Wydatki bieżące Current expenditure | | | | | | |
|--|-----------------------|---|---|--|------------------------|--|--|-------------------------------------|--|--|
| | | razem total | w tym inwestycyjne ^b of which investment ^b | razem total | w tym of which | | | | | |
| | | | | | dotacje allocations | świadczenia na rzecz osób fizycznych benefits for natural persons | wydatki bieżące jednostek budżetowych current expenditure of budgetary entities | | | |
| | | | | | | | razem total | w tym of which | | |
| | | | | | | | | wynagrodzenia wages and salaries | zakup materiałów i usług purchase of materials and services | |
| | | | | | | | | w tys. zł in thous. zł | | |
| POWIAT NOWOTARSKI (dok.): | | | | | | | | | | |
| Gminy miejsko-wiejskie: Urban-rural gminas: | | | | | | | | | | |
| Rabka-Zdrój | 48779,2 | 15122,4 | 15122,4 | 33656,8 | 1892,9 | 6086,1 | 24586,0 | 14438,5 | 6533,0 | |
| Szczawnica | 32216,1 | 15842,4 | 15842,4 | 16373,7 | 706,8 | 2898,2 | 11816,2 | 6365,7 | 3955,4 | |
| Gminy wiejskie: Rural gminas: | | | | | | | | | | |
| Czarny Dunajec | 71298,4 | 23989,8 | 23989,8 | 47308,6 | 5350,8 | 9577,1 | 31452,6 | 16359,6 | 10942,3 | |
| Czorsztyn | 24732,4 | 7805,9 | 7805,9 | 16926,5 | 925,8 | 3210,3 | 12320,7 | 7332,4 | 2916,7 | |
| Jabłonka | 54910,6 | 14107,0 | 14107,0 | 40803,6 | 1207,5 | 7479,3 | 31493,9 | 17099,0 | 9876,2 | |
| Krościenko nad Dunajcem | 17896,1 | 1903,6 | 1903,6 | 15992,4 | 589,6 | 3019,8 | 11886,6 | 6613,6 | 3544,4 | |
| Lipnica Wielka | 21028,1 | 5914,6 | 5914,6 | 15113,5 | 371,4 | 2962,9 | 11646,1 | 6619,0 | 3304,9 | |
| Łapsze Niżne | 27978,2 | 7551,1 | 7551,1 | 20427,2 | 882,8 | 3780,8 | 14992,4 | 8870,4 | 3725,9 | |
| Nowy Targ | 63435,0 | 13924,9 | 13924,9 | 49510,1 | 2162,0 | 10993,9 | 35695,0 | 20251,3 | 9981,6 | |
| Ochothnica Dolna | 28479,7 | 8536,2 | 8536,2 | 19943,5 | 1447,1 | 5196,3 | 13127,7 | 7947,1 | 3057,4 | |
| Raba Wyżna | 34510,9 | 3164,8 | 3164,8 | 31346,1 | 436,2 | 6626,5 | 23019,2 | 12918,5 | 6520,1 | |
| Spytkowice | 12589,1 | 2461,1 | 2461,1 | 10128,0 | 68,0 | 2258,1 | 7634,5 | 4899,2 | 1505,3 | |
| Szaflary | 31963,8 | 8046,2 | 8046,2 | 23917,6 | 537,5 | 5339,2 | 17563,5 | 9818,6 | 5331,3 | |
| POWIAT TATRZAŃSKI: | | | | | | | | | | |
| Gminy miejskie: Urban gminas: | | | | | | | | | | |
| Zakopane | 89303,1 | 12825,5 | 12825,5 | 76477,6 | 9119,0 | 7536,6 | 58625,4 | 29071,6 | 19751,5 | |
| Gminy wiejskie: Rural gminas: | | | | | | | | | | |
| Biały Dunajec | 17936,7 | 1621,4 | 1621,4 | 16315,2 | 739,5 | 3526,6 | 11904,0 | 6362,6 | 3882,0 | |
| Bukowina Tatrzańska | 33574,0 | 4998,7 | 4998,7 | 28575,3 | 732,4 | 5665,9 | 22155,8 | 11523,3 | 7438,8 | |
| Kościelisko | 26795,7 | 7419,2 | 7219,2 | 19376,5 | 993,0 | 3548,9 | 14468,9 | 7339,4 | 5253,5 | |
| Poronin | 29903,8 | 1951,8 | 1751,8 | 27952,0 | 1411,6 | 5048,0 | 20757,6 | 11530,2 | 6358,1 | |

^a Bez wydatków gmin mających również status miasta na prawach powiatu. ^b Łącznie z dotacjami na finansowanie zadań inwestycyjnych samorządowych zakładów budżetowych.

^a Excluding expenditure of gminas which are also cities with powiat status. ^b Including allocations for financing investment tasks of budgetary establishments.

TABL. 6 (71). **WYDATKI BUDŻETÓW GMIN^a WEDŁUG RODZAJÓW W 2011 R. (cd.)**
EXPENDITURE OF GMINAS BUDGETS^a BY TYPE IN 2011 (cont.)

| WYSZCZEGÓLNIENIE SPECIFICATION | Ogółem Grand total | Wydatki majątkowe Property expenditure | | Wydatki bieżące Current expenditure | | | | | |
|--|-----------------------|---|---|--|------------------------|--|--|-------------------------------------|--|
| | | razem total | w tym inwestycyjne ^b of which investment ^b | razem total | w tym of which | | | | |
| | | | | | dotacje allocations | świadczenia na rzecz osób fizycznych benefits for natural persons | wydatki bieżące jednostek budżetowych current expenditure of budgetary entities | | |
| | | | | | | | razem total | w tym of which | |
| | | | | | | | | wynagrodzenia wages and salaries | zakup materiałów i usług purchase of materials and services |
| w tys. zł in thous. zł | | | | | | | | | |
| Podregion oświęcimski: Subregion: | | | | | | | | | |
| POWIAT CHRZANOWSKI: | | | | | | | | | |
| Gminy miejsko-wiejskie: Urban-rural gminas: | | | | | | | | | |
| Alwernia | 32786,3 | 7980,1 | 7980,1 | 24806,1 | 1071,5 | 3228,2 | 20138,4 | 11934,3 | 5294,0 |
| Chrzanów | 158307,0 | 50460,8 | 50460,8 | 107846,2 | 9532,5 | 15414,6 | 76445,0 | 40760,3 | 24645,7 |
| Libiąż | 48331,9 | 4536,7 | 4536,7 | 43795,3 | 3307,4 | 5092,3 | 31817,6 | 19634,3 | 7091,8 |
| Trzebinia | 98995,8 | 19061,1 | 18846,1 | 79934,7 | 7966,1 | 10152,5 | 56030,7 | 30404,4 | 17878,4 |
| Gminy wiejskie: Rural gminas: | | | | | | | | | |
| Babice | 19157,0 | 1375,8 | 1275,8 | 17781,3 | 976,5 | 2514,4 | 13756,1 | 8373,7 | 3189,1 |
| POWIAT OLKUSKI: | | | | | | | | | |
| Gminy miejskie: Urban gminas: | | | | | | | | | |
| Bukowno | 38035,5 | 13029,1 | 13029,1 | 25006,3 | 2798,0 | 2476,0 | 18943,0 | 11024,9 | 5177,1 |
| Gminy miejsko-wiejskie: Urban-rural gminas: | | | | | | | | | |
| Olkusz | 129838,7 | 22332,4 | 21932,8 | 107506,3 | 8253,9 | 14177,6 | 80177,1 | 47246,0 | 21149,5 |
| Wolbrom | 52410,7 | 4417,0 | 4417,0 | 47993,8 | 2057,7 | 7836,9 | 37693,5 | 22048,4 | 10106,3 |
| Gminy wiejskie: Rural gminas: | | | | | | | | | |
| Bolesław | 29081,6 | 3504,5 | 3504,5 | 25577,1 | 2014,8 | 2365,0 | 16556,3 | 9958,1 | 4035,9 |
| Klucze | 42274,6 | 5789,7 | 5641,2 | 36485,0 | 2435,1 | 5576,8 | 27293,3 | 15954,9 | 7543,2 |
| Trzyciąż | 20440,0 | 5071,7 | 5071,7 | 15368,3 | 762,0 | 2590,5 | 11975,7 | 7126,0 | 2410,6 |

^a Bez wydatków gmin mających również status miasta na prawach powiatu. ^b Łącznie z dotacjami na finansowanie zadań inwestycyjnych samorządowych zakładów budżetowych.

^a Excluding expenditure of gminas which are also cities with powiat status. ^b Including allocations for financing investment tasks of budgetary establishments.

TABL. 6 (71). **WYDATKI BUDŻETÓW GMIN^a WEDŁUG RODZAJÓW W 2011 R. (cd.)**
EXPENDITURE OF GMINAS BUDGETS^a BY TYPE IN 2011 (cont.)

| WYSZCZEGÓLNIENIE SPECIFICATION | Ogółem Grand total | Wydatki majątkowe Property expenditure | | Wydatki bieżące Current expenditure | | | | | |
|--|-----------------------|---|---|--|------------------------|--|--|-------------------------------------|--|
| | | razem total | w tym inwestycyjne ^b of which investment ^b | razem total | w tym of which | | | | |
| | | | | | dotacje allocations | świadczenia na rzecz osób fizycznych benefits for natural persons | wydatki bieżące jednostek budżetowych current expenditure of budgetary entities | | |
| | | | | | | | razem total | w tym of which | |
| | | | | | | | | wynagrodzenia wages and salaries | zakup materiałów i usług purchase of materials and services |
| w tys. zł in thous. zł | | | | | | | | | |
| POWIAT OŚWIĘCIMSKI: | | | | | | | | | |
| Gminy miejskie: Urban gminas: | | | | | | | | | |
| Oświęcim | 128790,7 | 19582,6 | 19581,6 | 109208,1 | 12415,2 | 12447,4 | 83624,1 | 38553,8 | 27042,9 |
| Gminy miejsko-wiejskie: Urban-rural gminas: | | | | | | | | | |
| Brzeszcze | 49167,1 | 1967,8 | 1967,8 | 47199,3 | 4973,8 | 5183,6 | 35920,1 | 20145,1 | 10725,3 |
| Chelmek | 29761,2 | 5718,5 | 5603,5 | 24042,6 | 2297,8 | 3423,4 | 17723,1 | 10252,7 | 4880,5 |
| Kęty | 92153,3 | 23487,9 | 23192,9 | 68665,4 | 5733,0 | 9561,0 | 52102,4 | 29488,2 | 13627,4 |
| Zator | 49237,9 | 30280,2 | 30180,2 | 18957,7 | 1489,4 | 2807,6 | 14091,2 | 8393,2 | 3509,8 |
| Gminy wiejskie: Rural gminas: | | | | | | | | | |
| Osiek | 21831,6 | 4150,2 | 4150,2 | 17681,4 | 729,7 | 2020,9 | 14464,0 | 7803,3 | 4594,1 |
| Oświęcim | 51916,5 | 16382,6 | 16281,6 | 35533,9 | 4489,5 | 3879,5 | 26841,0 | 14841,2 | 8186,1 |
| Polanka Wielka | 9859,8 | 1052,4 | 1052,4 | 8807,5 | 343,9 | 1140,1 | 7115,0 | 3862,7 | 2209,7 |
| Przeciszów | 18712,5 | 6263,4 | 6263,4 | 12449,2 | 833,7 | 1809,2 | 9740,1 | 5622,1 | 2610,8 |
| POWIAT SUSKI: | | | | | | | | | |
| Gminy miejskie: Urban gminas: | | | | | | | | | |
| Jordanów | 15152,2 | 912,4 | 887,4 | 14239,7 | 696,2 | 1647,8 | 11716,6 | 5456,6 | 4852,5 |
| Sucha Beskidzka | 23828,0 | 4539,9 | 4539,9 | 19288,1 | 1887,7 | 3316,2 | 13781,1 | 7800,8 | 3901,8 |
| Gminy miejsko-wiejskie: Urban-rural gminas: | | | | | | | | | |
| Maków Podhalański | 40337,5 | 5440,8 | 5140,8 | 34896,6 | 1763,3 | 7142,6 | 25554,6 | 13818,4 | 8361,5 |

^a Bez wydatków gmin mających również status miasta na prawach powiatu. ^b Łącznie z dotacjami na finansowanie zadań inwestycyjnych samorządowych zakładów budżetowych.

^a Excluding expenditure of gminas which are also cities with powiat status. ^b Including allocations for financing investment tasks of budgetary establishments.

TABL. 6 (71). **WYDATKI BUDŻETÓW GMIN^a WEDŁUG RODZAJÓW W 2011 R. (cd.)**
EXPENDITURE OF GMINAS BUDGETS^a BY TYPE IN 2011 (cont.)

| WYSZCZEGÓLNIENIE SPECIFICATION | Ogółem Grand total | Wydatki majątkowe Property expenditure | | Wydatki bieżące Current expenditure | | | | | |
|--|-----------------------|---|---|--|------------------------|--|--|-------------------------------------|--|
| | | razem total | w tym inwestycyjne ^b of which investment ^b | razem total | w tym of which | | | | |
| | | | | | dotacje allocations | świadczenia na rzecz osób fizycznych benefits for natural persons | wydatki bieżące jednostek budżetowych current expenditure of budgetary entities | | |
| | | | | | | | razem total | w tym of which | |
| | | | | | | | | wynagrodzenia wages and salaries | zakup materiałów i usług purchase of materials and services |
| w tys. zł in thous. zł | | | | | | | | | |
| POWIAT SUSKI (dok.): | | | | | | | | | |
| Gminy wiejskie: Rural gminas: | | | | | | | | | |
| Budzów | 22129,1 | 1794,2 | 1794,2 | 20334,9 | 905,7 | 3971,7 | 15437,4 | 8958,8 | 4343,7 |
| Bystra-Sidzina | 19731,9 | 2745,1 | 2745,1 | 16986,8 | 707,4 | 4141,1 | 11983,6 | 7171,5 | 2900,8 |
| Jordanów | 33179,5 | 8692,9 | 8692,9 | 24486,6 | 1298,4 | 5827,9 | 16773,4 | 10451,2 | 3762,8 |
| Stryszawa | 29667,6 | 3120,5 | 3120,5 | 26547,1 | 1735,5 | 4718,3 | 19444,6 | 11227,8 | 5276,8 |
| Zawoja | 27945,6 | 4198,2 | 4198,2 | 23747,4 | 1409,3 | 4495,5 | 17292,4 | 10146,3 | 4479,3 |
| Zembrzyce | 16336,5 | 1645,8 | 1645,8 | 14690,7 | 462,3 | 3410,5 | 10787,5 | 5401,9 | 4139,7 |
| POWIAT WADOWICKI: | | | | | | | | | |
| Gminy miejsko-wiejskie: Urban-rural gminas: | | | | | | | | | |
| Andrychów | 118697,0 | 27532,0 | 18296,0 | 91165,1 | 5538,9 | 14760,3 | 69507,1 | 38740,3 | 20984,6 |
| Kalwaria Zebrzydowska | 49138,8 | 3920,4 | 3920,4 | 45218,4 | 3570,3 | 8421,1 | 32891,4 | 18505,0 | 9949,6 |
| Wadowice | 91155,1 | 11939,1 | 11939,1 | 79216,0 | 7302,3 | 11428,3 | 59818,5 | 34862,3 | 16488,2 |
| Gminy wiejskie: Rural gminas: | | | | | | | | | |
| Brzeźnica | 25860,9 | 2895,0 | 2895,0 | 22965,9 | 1199,9 | 4244,7 | 17063,1 | 9670,9 | 4935,7 |
| Lanckorona | 30639,7 | 11247,2 | 11247,2 | 19392,5 | 472,7 | 3096,6 | 15437,1 | 6095,0 | 7906,8 |
| Mucharz | 12033,2 | 1279,1 | 1279,1 | 10754,1 | 683,4 | 1563,7 | 8267,6 | 4709,3 | 2391,3 |
| Spytkowice | 24496,4 | 2687,5 | 2687,5 | 21808,9 | 1351,1 | 3434,6 | 16873,6 | 9537,4 | 4887,2 |
| Stryszów | 18735,7 | 4216,4 | 3986,0 | 14519,3 | 448,2 | 2853,9 | 10866,0 | 6765,6 | 2429,7 |
| Tomice | 19950,8 | 2108,0 | 2108,0 | 17842,9 | 924,5 | 3058,7 | 13544,3 | 7463,3 | 4230,0 |
| Wieprz | 33522,8 | 7494,5 | 7494,5 | 26028,3 | 2292,9 | 3712,1 | 19811,0 | 12030,1 | 4798,0 |

^a Bez wydatków gmin mających również status miasta na prawach powiatu. ^b Łącznie z dotacjami na finansowanie zadań inwestycyjnych samorządowych zakładów budżetowych.

^a Excluding expenditure of gminas which are also cities with powiat status. ^b Including allocations for financing investment tasks of budgetary establishments.

TABL. 6 (71). **WYDATKI BUDŻETÓW GMIN^a WEDŁUG RODZAJÓW W 2011 R. (cd.)**
EXPENDITURE OF GMINAS BUDGETS^a BY TYPE IN 2011 (cont.)

| WYSZCZEGÓLNIENIE SPECIFICATION | Ogółem <i>Grand total</i> | Wydatki majątkowe <i>Property expenditure</i> | | Wydatki bieżące <i>Current expenditure</i> | | | | | |
|---|------------------------------|--|---|---|-------------------------------|---|---|--|---|
| | | razem <i>total</i> | w tym inwestycyjne ^b <i>of which investment^b</i> | razem <i>total</i> | w tym <i>of which</i> | | | | |
| | | | | | dotacje <i>allocations</i> | świadczenia na rzecz osób fizycznych <i>benefits for natural persons</i> | wydatki bieżące jednostek budżetowych <i>current expenditure of budgetary entities</i> | | |
| | | | | | | | razem <i>total</i> | w tym <i>of which</i> | |
| | | | | | | | | wynagrodzenia <i>wages and salaries</i> | zakup materiałów i usług <i>purchase of materials and services</i> |
| w tys. zł <i>in thous. zł</i> | | | | | | | | | |
| Podregion tarnowski: <i>Subregion:</i> | | | | | | | | | |
| POWIAT BRZESKI: | | | | | | | | | |
| Gminy miejsko-wiejskie: <i>Urban-rural gminas:</i> | | | | | | | | | |
| Brzesko | 93703,6 | 15669,6 | 13598,9 | 78033,9 | 4575,1 | 11629,9 | 59116,1 | 36407,6 | 12975,3 |
| Czchów | 30855,1 | 5543,4 | 5543,4 | 25311,7 | 1408,1 | 6402,6 | 16781,2 | 10352,9 | 3621,1 |
| Gminy wiejskie: <i>Rural gminas:</i> | | | | | | | | | |
| Borzęcin | 40322,4 | 19625,2 | 19625,2 | 20697,2 | 1107,7 | 3876,7 | 14906,9 | 9025,5 | 3405,6 |
| Dębno | 33809,8 | 5209,1 | 5209,1 | 28600,7 | 1592,4 | 5017,6 | 21591,7 | 14152,8 | 3901,4 |
| Gnojnik | 27617,1 | 10343,5 | 10343,5 | 17273,6 | 679,0 | 3660,0 | 12598,9 | 7914,0 | 2662,2 |
| Iwkowa | 20232,0 | 2942,9 | 2942,9 | 17289,2 | 700,3 | 3945,8 | 12346,6 | 7140,8 | 2887,9 |
| Szczurowa | 46737,9 | 23044,5 | 23044,5 | 23693,4 | 1252,2 | 6154,8 | 16218,3 | 8890,5 | 4425,3 |
| POWIAT DĄBROWSKI: | | | | | | | | | |
| Gminy miejsko-wiejskie: <i>Urban-rural gminas:</i> | | | | | | | | | |
| Dąbrowa Tarnowska | 72787,9 | 31449,0 | 31449,0 | 41339,0 | 2349,6 | 8104,3 | 30128,7 | 17603,5 | 8202,9 |
| Szczucin | 39843,6 | 7152,5 | 7152,5 | 32691,1 | 961,4 | 9209,5 | 22046,8 | 13414,1 | 5031,4 |
| Gminy wiejskie: <i>Rural gminas:</i> | | | | | | | | | |
| Bolesław | 9740,9 | 3615,2 | 3615,2 | 6125,8 | 89,5 | 1168,2 | 4665,8 | 2824,9 | 976,9 |
| Gręboszów | 12021,1 | 4964,2 | 4964,2 | 7056,8 | 249,7 | 1420,3 | 5310,2 | 2922,3 | 1447,9 |
| Mędrzechów | 10353,9 | 2067,8 | 2067,8 | 8286,1 | 186,5 | 1718,8 | 6158,3 | 3924,1 | 1133,6 |
| Olesno | 25097,6 | 8875,8 | 8875,8 | 16221,8 | 827,4 | 3018,3 | 12219,2 | 7229,0 | 3054,2 |
| Radgoszcz | 26540,2 | 7863,1 | 7863,1 | 18677,0 | 311,4 | 4403,1 | 13405,7 | 7392,3 | 3871,4 |

^a Bez wydatków gmin mających również status miasta na prawach powiatu. ^b Łącznie z dotacjami na finansowanie zadań inwestycyjnych samorządowych zakładów budżetowych.

^a Excluding expenditure of gminas which are also cities with powiat status. ^b Including allocations for financing investment tasks of budgetary establishments.

TABL. 6 (71). **WYDATKI BUDŻETÓW GMIN^a WEDŁUG RODZAJÓW W 2011 R. (dok.)**
EXPENDITURE OF GMINAS BUDGETS^a BY TYPE IN 2011 (cont.)

| WYSZCZEGÓLNIENIE SPECIFICATION | Ogółem Grand total | Wydatki majątkowe Property expenditure | | Wydatki bieżące Current expenditure | | | | | |
|--|-----------------------|---|---|--|------------------------|--|--|-------------------------------------|--|
| | | razem total | w tym inwestycyjne ^b of which investment ^b | razem total | w tym of which | | | | |
| | | | | | dotacje allocations | świadczenia na rzecz osób fizycznych benefits for natural persons | wydatki bieżące jednostek budżetowych current expenditure of budgetary entities | | |
| | | | | | | | razem total | w tym of which | |
| | | | | | | | | wynagrodzenia wages and salaries | zakup materiałów i usług purchase of materials and services |
| w tys. zł in thous. zł | | | | | | | | | |
| POWIAT TARNOWSKI: | | | | | | | | | |
| Gminy miejsko-wiejskie: Urban-rural gminas: | | | | | | | | | |
| Cieżkowice | 41149,2 | 11556,8 | 10644,8 | 29592,4 | 1457,9 | 8068,0 | 19646,5 | 11165,1 | 5428,1 |
| Radłów | 31183,0 | 7470,4 | 7470,4 | 23712,6 | 1618,9 | 3775,2 | 17812,2 | 10447,0 | 4772,2 |
| Ryglice | 35561,3 | 6638,7 | 5626,4 | 28922,7 | 1595,1 | 6467,0 | 20278,0 | 12441,7 | 4686,2 |
| Tuchów | 48867,7 | 8734,4 | 7420,5 | 40133,3 | 3182,8 | 10697,1 | 25617,1 | 14069,0 | 7800,3 |
| Wojnicz | 34444,5 | 4175,6 | 4175,6 | 30268,8 | 1029,0 | 4826,1 | 23629,8 | 15033,1 | 4945,6 |
| Zakliczyn | 40041,0 | 9985,4 | 9985,4 | 30055,7 | 1384,0 | 6506,2 | 21668,6 | 12099,6 | 6382,2 |
| Żabno | 64218,0 | 26069,4 | 25949,4 | 38148,6 | 4431,7 | 6689,3 | 26447,4 | 14447,0 | 8194,6 |
| Gminy wiejskie: Rural gminas: | | | | | | | | | |
| Gromnik | 33513,4 | 11347,0 | 11347,0 | 22166,4 | 931,1 | 5084,4 | 15762,6 | 8682,1 | 4842,7 |
| Lisia Góra | 40525,8 | 9692,0 | 9692,0 | 30833,8 | 1069,1 | 6600,7 | 22776,9 | 13730,8 | 5521,7 |
| Pleśna | 38981,5 | 6977,3 | 6977,3 | 32004,2 | 1362,3 | 10595,4 | 19608,8 | 11160,6 | 5507,9 |
| Rzepiennik Strzyżewski | 24209,4 | 5504,4 | 5144,4 | 18705,0 | 608,0 | 4821,6 | 13269,6 | 7906,9 | 3355,8 |
| Skrzyszów | 35963,7 | 7179,8 | 7179,8 | 28783,9 | 940,3 | 5339,3 | 21826,7 | 13283,1 | 5273,2 |
| Szerzyny | 25903,8 | 4756,8 | 4756,8 | 21146,9 | 1135,1 | 4395,6 | 15271,7 | 7929,2 | 5231,6 |
| Tarnów | 64867,1 | 13620,7 | 13620,7 | 51246,4 | 4238,9 | 9802,3 | 35821,7 | 21809,4 | 8558,4 |
| Wierzchosławice | 48373,1 | 27118,2 | 26891,2 | 21254,9 | 734,9 | 3484,8 | 16260,6 | 9708,7 | 4143,3 |
| Wietrzychowice | 12754,2 | 3503,5 | 3503,5 | 9250,7 | 320,6 | 1538,8 | 7264,7 | 4160,2 | 2034,5 |

^a Bez wydatków gmin mających również status miasta na prawach powiatu. ^b Łącznie z dotacjami na finansowanie zadań inwestycyjnych samorządowych zakładów budżetowych.

^a Excluding expenditure of gminas which are also cities with powiat status. ^b Including allocations for financing investment tasks of budgetary establishments.

TABL. 7 (72). **WYDATKI BUDŻETÓW GMIN^a WEDŁUG DZIAŁÓW W 2011 R.**
EXPENDITURE OF GMINAS BUDGETS^a BY DIVISION IN 2011

| WYSZCZEGÓLNIENIE SPECIFICATION | Ogółem Total | W tym Of which | | | | | | | |
|--|------------------|---|--|---|--------------------------------------|---|---|---|--|
| | | gospo- darka miesz- kaniowa dwelling economy | admini- stracja publiczna public admini- stration | oświata i wycho- wanie education | ochrona zdrowia health care | pomoc spole- czna i po- zostałe zadania w zakre- sie poli- tyki społe- cznej social assistan- ce and other tasks in sphere of social policy | gospo- darka komu- nalna i ochrona środowi- ska municipal economy and envi- ronmental protection | kultura i ochrona dziedzic- stwa naro- dowego culture and national heritage | kultura fizyczna physical education |
| | | w tys. zł in thous. zł | | | | | | | |
| WOJEWÓDZTWO VOIVODSHIP | 7463372,6 | 255691,1 | 633076,0 | 2746746,5 | 44307,6 | 1131323,6 | 646843,9 | 220446,0 | 223953,1 |
| Podregion krakowski: Subregion: | | | | | | | | | |
| POWIAT BOCHEŃSKI: | | | | | | | | | |
| Gminy miejskie: Urban gminas: | | | | | | | | | |
| Bochnia | 75448,1 | 550,3 | 6012,5 | 30588,2 | 753,0 | 10945,2 | 6136,6 | 3405,4 | 4825,8 |
| Gminy miejsko-wiejskie: Urban-rural gminas: | | | | | | | | | |
| Nowy Wiśnicz | 43399,6 | 1889,1 | 4169,6 | 15099,5 | 159,9 | 5622,0 | 5701,0 | 862,1 | 1159,8 |
| Gminy wiejskie: Rural gminas: | | | | | | | | | |
| Bochnia | 50106,8 | 103,1 | 3757,8 | 19064,4 | 119,5 | 9651,0 | 5927,0 | 1774,0 | 1952,8 |
| Drwinia | 18688,7 | 679,5 | 2137,8 | 8889,1 | 232,3 | 2352,8 | 475,9 | 511,7 | 159,3 |
| Lipnica Murowana | 15809,8 | 851,6 | 1370,7 | 6578,3 | 45,3 | 3237,9 | 1137,3 | 675,7 | 117,2 |
| Łapanów | 38346,0 | 640,3 | 2366,3 | 11478,4 | 103,4 | 3895,4 | 2679,4 | 1461,6 | 1202,9 |
| Rzezawa | 30942,0 | 204,3 | 1941,5 | 14735,4 | 81,1 | 4037,5 | 2756,8 | 675,0 | 474,6 |
| Trzciana | 25973,3 | 93,6 | 1588,4 | 7456,6 | 245,3 | 3637,8 | 601,8 | 457,4 | 1428,9 |
| Żegocina | 18238,1 | 191,9 | 1669,4 | 9341,0 | 67,9 | 2730,5 | 851,7 | 425,6 | 63,6 |
| POWIAT KRAKOWSKI: | | | | | | | | | |
| Gminy miejsko-wiejskie: Urban-rural gminas: | | | | | | | | | |
| Krzeszowice | 85349,9 | 4476,3 | 7543,4 | 30407,1 | 533,8 | 9719,9 | 13307,4 | 3072,0 | 683,8 |
| Skala | 27831,6 | 133,0 | 2537,6 | 10150,0 | 126,0 | 3120,0 | 2027,1 | 779,3 | 108,3 |
| Skawina | 137198,0 | 3633,6 | 9780,0 | 50567,4 | 1069,4 | 15214,7 | 21887,3 | 5937,8 | 930,0 |
| Słomniki | 36857,1 | 399,1 | 2976,2 | 17592,0 | 253,9 | 5024,5 | 3891,7 | 908,0 | 1562,4 |

^a Bez wydatków gmin mających również status miasta na prawach powiatu.

^a Excluding expenditure of gminas which are also cities with powiat status.

TABL. 7 (72). WYDATKI BUDŻETÓW GMIN^a WEDŁUG DZIAŁÓW W 2011 R. (cd.)
EXPENDITURE OF GMINAS BUDGETS^a BY DIVISION IN 2011 (cont.)

| WYSZCZEGÓLNIENIE SPECIFICATION | Ogółem Total | W tym Of which | | | | | | | |
|---|-----------------|--|--|---|--------------------------------------|---|--|---|--|
| | | gospo- darka miesz- kaniowa dwelling economy | admini- stracja publiczna public admini- stration | oświata i wycho- wanie education | ochrona zdrowia health care | pomoc społe- czna i po- zostałe zadania w zakre- sie poli- tyki społe- cznej social assistan- ce and other tasks in sphere of social policy | gospo- darka komu- nalna i ochrona środowi- ska municipal economy and envi- ronmental protection | kultura i ochrona dziedzic- stwa naro- dowego culture and national heritage | kultura fizyczna physical education |
| | | w tys. zł in thous. zł | | | | | | | |
| POWIAT KRAKOWSKI (dok.): Gminy miejsko-wiejskie (dok.): Urban-rural gminas (cont.): | | | | | | | | | |
| Świątniki Górne | 27764,2 | 2086,3 | 2810,8 | 10394,4 | 130,0 | 3466,9 | 2909,4 | 681,9 | 1956,9 |
| Gminy wiejskie: Rural gminas: | | | | | | | | | |
| Czernichów | 36198,4 | 508,8 | 3154,9 | 14349,2 | 157,6 | 4988,9 | 2161,8 | 422,7 | 320,5 |
| Igołomia-Wawrzeńczyce | 21468,8 | 145,4 | 2319,6 | 10346,1 | 149,8 | 3059,7 | 366,0 | 356,9 | 232,0 |
| Iwanowice | 27427,7 | 130,7 | 2195,0 | 11178,9 | 104,5 | 3136,8 | 2602,4 | 520,0 | 1783,1 |
| Jerzmanowice-Przeginia | 28251,9 | 595,7 | 2525,0 | 11996,4 | 283,4 | 5038,7 | 838,3 | 667,9 | 439,2 |
| Kocmyrów-Luborzyca | 42638,2 | 891,5 | 3537,4 | 12947,7 | 244,6 | 5096,5 | 13559,4 | 654,6 | 140,3 |
| Liszki | 41520,4 | 144,8 | 3861,4 | 17223,8 | 296,5 | 5033,6 | 1074,0 | 205,6 | 120,9 |
| Michałowice | 22883,5 | 627,6 | 2686,4 | 9353,2 | 124,9 | 2611,5 | 582,3 | 750,0 | - |
| Mogilany | 33297,6 | 160,0 | 3401,4 | 16798,6 | 147,3 | 5473,2 | 2590,2 | 642,7 | 146,8 |
| Sułoszowa | 16493,3 | 36,8 | 2175,8 | 6701,5 | 31,7 | 2416,0 | 633,0 | 303,4 | 1283,6 |
| Wielka Wieś | 42011,8 | 249,3 | 3724,2 | 14153,7 | 160,0 | 3384,4 | 5887,4 | 791,0 | 380,4 |
| Zabierzów | 73477,4 | 4811,0 | 6722,1 | 28199,0 | 712,2 | 6307,6 | 4025,3 | 1386,0 | 2152,7 |
| Zielonki | 52327,0 | 2207,5 | 5665,8 | 18101,0 | 230,5 | 4972,8 | 7096,5 | 1093,7 | 1723,8 |
| POWIAT MIECHOWSKI: | | | | | | | | | |
| Gminy miejsko-wiejskie: Urban-rural gminas: | | | | | | | | | |
| Miechów | 58638,1 | 1601,8 | 4762,9 | 19124,3 | 433,8 | 8075,9 | 6918,7 | 2083,4 | 9086,3 |
| Gminy wiejskie: Rural gminas: | | | | | | | | | |
| Charsznica | 20844,7 | - | 1970,5 | 7955,2 | 84,8 | 3822,4 | 5525,6 | 382,6 | 20,0 |
| Gołcza | 17711,9 | 175,2 | 1669,6 | 6263,4 | 122,1 | 2487,8 | 2438,1 | 266,0 | 125,9 |
| Kozłów | 16589,4 | 54,4 | 1530,2 | 9038,8 | 36,9 | 2743,4 | 118,3 | 340,9 | 42,9 |
| Książ Wielki | 20671,3 | 65,0 | 1682,0 | 8267,0 | 149,3 | 3433,5 | 1045,4 | 1714,7 | 61,4 |
| Raclawice | 10500,3 | 132,7 | 1313,0 | 2641,0 | 25,5 | 1515,9 | 2347,6 | 124,6 | - |
| Słaboszów | 11028,1 | 187,3 | 1548,6 | 4371,4 | 41,1 | 1665,9 | 1359,1 | 160,0 | 6,5 |

^a Bez wydatków gmin mających również status miasta na prawach powiatu.

^a Excluding expenditure of gminas which are also cities with powiat status.

TABL. 7 (72). **WYDATKI BUDŻETÓW GMIN^a WEDŁUG DZIAŁÓW W 2011 R. (cd.)**
EXPENDITURE OF GMINAS BUDGETS^a BY DIVISION IN 2011 (cont.)

| WYSZCZEGÓLNIENIE SPECIFICATION | Ogółem Total | W tym Of which | | | | | | | |
|--|-----------------|---|--|---|--------------------------------------|--|---|---|--|
| | | gospo- darka miesz- kaniowa dwelling economy | admini- stracja publiczna public admini- stration | oświata i wycho- wanie education | ochrona zdrowia health care | pomoc spo- lec- zna i po- zostałe zadania w zakre- sie poli- tyki spo- łecznej social assistan- ce and other tasks in sphere of social policy | gospo- darka komu- nalna i ochrona środowi- ska municipal economy and envi- ronmental protection | kultura i ochrona dziedzic- stwa naro- dowego culture and national heritage | kultura fizyczna physical education |
| | | w tys. zł in thous. zł | | | | | | | |
| POWIAT MYŚLENICKI: | | | | | | | | | |
| Gminy miejsko-wiejskie: Urban-rural gminas: | | | | | | | | | |
| Dobczyce | 74555,8 | 270,4 | 3916,4 | 35019,5 | 570,4 | 6031,9 | 7857,9 | 820,3 | 4237,5 |
| Myślenice | 190790,7 | 2347,0 | 8846,8 | 50666,1 | 1089,3 | 16163,8 | 8197,8 | 4103,9 | 1385,0 |
| Sułkowice | 38349,3 | 290,7 | 3769,4 | 17332,0 | 303,0 | 7584,2 | 1590,7 | 807,8 | 224,7 |
| Gminy wiejskie: Rural gminas: | | | | | | | | | |
| Lubień | 28579,9 | 517,0 | 2234,2 | 11476,3 | 114,1 | 4435,1 | 634,4 | 521,4 | 688,6 |
| Pcim | 34248,2 | 860,9 | 2727,2 | 15353,3 | 280,4 | 7477,8 | 631,4 | 743,4 | 373,9 |
| Raciechowice | 24013,7 | 548,1 | 2958,0 | 9386,4 | 59,8 | 4662,8 | 467,6 | 350,5 | 328,2 |
| Siepraw | 28208,4 | 1709,2 | 2045,0 | 9846,7 | 153,9 | 4372,2 | 1534,6 | 1199,4 | 627,6 |
| Tokarnia | 27426,7 | 397,2 | 2412,4 | 11379,5 | 128,7 | 5008,3 | 5281,0 | 587,3 | 23,1 |
| Wiśniowa | 21090,0 | 700,3 | 2154,0 | 8823,6 | 83,2 | 4298,8 | 329,7 | 556,6 | 1100,3 |
| POWIAT PROSZOWICKI: | | | | | | | | | |
| Gminy miejsko-wiejskie: Urban-rural gminas: | | | | | | | | | |
| Nowe Brzesko | 20745,7 | 161,0 | 1674,6 | 7541,4 | 88,7 | 2705,9 | 4600,9 | 419,3 | 318,9 |
| Proszowice | 43323,0 | 910,3 | 5169,1 | 18178,0 | 303,8 | 6800,1 | 1350,1 | 965,5 | 4016,3 |
| Gminy wiejskie: Rural gminas: | | | | | | | | | |
| Koniusza | 22693,5 | 215,8 | 2290,9 | 13056,1 | 113,7 | 3136,7 | 645,9 | 189,9 | 56,2 |
| Koszyce | 19316,4 | 308,5 | 2035,6 | 5581,5 | 208,8 | 2591,2 | 491,5 | 176,0 | 188,5 |
| Pałecznicza | 15541,9 | 6,5 | 1175,8 | 8657,7 | 44,6 | 1985,5 | 2049,5 | 81,9 | 30,0 |
| Radziemice | 11546,7 | 95,4 | 1658,9 | 4042,0 | 40,5 | 1295,1 | 1898,6 | 1355,2 | - |

^a Bez wydatków gmin mających również status miasta na prawach powiatu.

^a Excluding expenditure of gminas which are also cities with powiat status.

TABL. 7 (72). WYDATKI BUDŻETÓW GMIN^a WEDŁUG DZIAŁÓW W 2011 R. (cd.)
EXPENDITURE OF GMINAS BUDGETS^a BY DIVISION IN 2011 (cont.)

| WYSZCZEGÓLNIENIE SPECIFICATION | Ogółem Total | EXPENDITURE OF GMINAS BUDGETS BY DIVISION IN 2017 (cont.) | | | | | | | |
|--|-----------------|---|--|---|--------------------------------------|---|--|---|--|
| | | W tym | | | | | Of which | | |
| | | gospo- darka miesz- kaniowa dwelling economy | admini- stracja publiczna public admini- stration | oświata i wycho- wanie education | ochrona zdrowia health care | pomoc społe- czna i po- zostałe zadania w zakre- sie poli- tyki społe- cznej social assistan- ce and other tasks in sphere of social policy | gospo- darka komu- nalna i ochrona środowi- ska municipal economy and envi- ronmental protection | kultura i ochrona dziedzic- stwa naro- dowego culture and national heritage | kultura fizyczna physical education |
| w tys. zł in thous. zł | | | | | | | | | |
| POWIAT WIELICKI: | | | | | | | | | |
| Gminy miejsko-wiejskie: Urban-rural gminas: | | | | | | | | | |
| Niepołomice | 114983,3 | 3513,3 | 8749,1 | 35065,6 | 1366,2 | 12001,3 | 8712,4 | 4436,5 | 3415,6 |
| Wieliczka | 173542,8 | 5592,1 | 10027,6 | 56187,6 | 1002,8 | 19904,2 | 41853,0 | 3632,9 | 10977,9 |
| Gminy wiejskie: Rural gminas: | | | | | | | | | |
| Biskupice | 22579,5 | 819,7 | 2849,3 | 9582,2 | 65,1 | 4691,2 | 519,3 | 285,6 | 139,2 |
| Gdów | 46961,2 | 1743,8 | 4372,5 | 22775,0 | 436,6 | 8514,7 | 1186,3 | 710,6 | 1304,8 |
| Klaj | 26052,1 | 1436,6 | 3146,6 | 10798,1 | 138,6 | 4210,4 | 2408,2 | 230,5 | 99,0 |
| Podregion nowosądecki: Subregion | | | | | | | | | |
| POWIAT GORLIICKI: | | | | | | | | | |
| Gminy miejskie: Urban gminas: | | | | | | | | | |
| Gorlice | 105044,6 | 5496,5 | 17349,0 | 22139,0 | 924,4 | 15777,0 | 5718,8 | 2295,3 | 3286,6 |
| Gminy miejsko-wiejskie: Urban-rural gminas: | | | | | | | | | |
| Biecz | 62636,6 | 9224,1 | 3909,2 | 20053,7 | 273,1 | 9846,5 | 8319,3 | 1213,1 | 583,7 |
| Bobowa | 37244,1 | 4493,5 | 2556,2 | 11566,7 | 76,8 | 6951,4 | 787,5 | 495,2 | 3359,4 |
| Gminy wiejskie: Rural gminas: | | | | | | | | | |
| Gorlice | 51463,6 | 863,9 | 3665,4 | 22507,6 | 185,3 | 11001,3 | 1134,4 | 774,2 | 177,5 |
| Lipinki | 18637,8 | 291,7 | 2564,9 | 7375,6 | 88,9 | 4397,2 | 1635,7 | 208,5 | 85,2 |
| Łużna | 25961,5 | 1577,4 | 2186,6 | 10365,2 | 96,7 | 6000,1 | 704,2 | 383,6 | 65,6 |
| Moszczenica | 19428,9 | 54,8 | 3592,0 | 4948,3 | 48,0 | 2956,8 | 4009,8 | 218,4 | 1254,6 |

^a Bez wydatków gmin mających również status miasta na prawach powiatu.

^a Excluding expenditure of gminas which are also cities with powiat status.

TABL. 7 (72). **WYDATKI BUDŻETÓW GMIN^a WEDŁUG DZIAŁÓW W 2011 R. (cd.)**
EXPENDITURE OF GMINAS BUDGETS^a BY DIVISION IN 2011 (cont.)

| WYSZCZEGÓLNIENIE SPECIFICATION | Ogółem Total | W tym Of which | | | | | | | |
|-----------------------------------|-----------------|---|--|---|--------------------------------------|---|---|---|--|
| | | gospo- darka miesz- kaniowa dwelling economy | admini- stracja publiczna public admini- stration | oświata i wycho- wanie education | ochrona zdrowia health care | pomoc spo- leczna i po- zostałe zadania w zakre- sie poli- tyki spo- łecznej social assistan- ce and other tasks in sphere of social policy | gospo- darka komu- nalna i ochrona środowi- ska municipal economy and envi- ronmental protection | kultura i ochrona dziedzic- stwa naro- dowego culture and national heritage | kultura fizyczna physical education |
| | | w tys. zł in thous. zł | | | | | | | |
| POWIAT GORLIICKI (dok.): | | | | | | | | | |
| Gminy wiejskie (dok.): | | | | | | | | | |
| Urban-rural gminas (cont.): | | | | | | | | | |
| Ropa | 17729,0 | 377,1 | 2387,8 | 6303,1 | 56,7 | 4061,1 | 640,8 | 527,9 | 243,9 |
| Sękowa | 23246,6 | 1260,2 | 1870,3 | 5394,0 | 38,8 | 3575,7 | 978,2 | 352,8 | 107,4 |
| Uście Gorlickie | 32708,1 | 263,0 | 2848,9 | 8605,3 | 134,7 | 5203,7 | 4946,4 | 967,1 | 3906,0 |
| POWIAT LIMANOWSKI: | | | | | | | | | |
| Gminy miejskie: | | | | | | | | | |
| Urban gminas: | | | | | | | | | |
| Limanowa | 47857,5 | 627,6 | 4181,2 | 19902,1 | 515,4 | 8382,5 | 3252,1 | 1682,0 | 3155,7 |
| Mszana Dolna | 28458,6 | 6553,5 | 2453,9 | 7907,7 | 296,9 | 3521,8 | 1101,2 | 526,0 | 2253,3 |
| Gminy wiejskie: | | | | | | | | | |
| Rural gminas: | | | | | | | | | |
| Dobra | 32269,0 | 318,5 | 2714,9 | 11757,2 | 153,1 | 5588,6 | 829,4 | 502,0 | 185,3 |
| Jodłownik | 36690,3 | 63,0 | 2425,1 | 10018,7 | 79,8 | 5167,8 | 6639,1 | 941,9 | 296,6 |
| Kamienica | 24159,9 | 1058,1 | 1727,5 | 10858,9 | 107,8 | 5083,0 | 1316,6 | 468,7 | 165,7 |
| Laskowa | 43097,2 | 148,4 | 2352,4 | 11104,5 | 136,1 | 8935,0 | 12401,4 | 448,9 | 164,7 |
| Limanowa | 77730,0 | 533,0 | 5616,8 | 26503,2 | 198,0 | 13024,3 | 2355,7 | 738,2 | 684,4 |
| Łukowica | 31799,8 | 321,6 | 1751,2 | 12593,1 | 56,6 | 7137,7 | 519,7 | 579,0 | 1421,1 |
| Mszana Dolna | 43985,2 | 209,2 | 4079,1 | 19366,1 | 185,4 | 9104,8 | 3543,8 | 411,0 | 544,3 |
| Niedźwiedź | 24417,7 | 287,7 | 2128,9 | 9372,2 | 70,5 | 6881,9 | 775,5 | 310,2 | 43,9 |
| Słopnice | 24278,3 | 96,6 | 1797,7 | 10560,5 | 49,6 | 4773,0 | 3903,1 | 120,0 | 111,1 |
| Tymbark | 18037,0 | 465,8 | 1695,5 | 8788,0 | 60,3 | 3352,9 | 807,5 | 271,9 | 331,4 |
| POWIAT NOWOSĄDECKI: | | | | | | | | | |
| Gminy miejskie: | | | | | | | | | |
| Urban gminas: | | | | | | | | | |
| Grybów | 23258,9 | 58,8 | 2105,0 | 6620,1 | 142,3 | 3789,6 | 6659,9 | 1258,4 | 97,1 |

^a Bez wydatków gmin mających również status miasta na prawach powiatu.

^a Excluding expenditure of gminas which are also cities with powiat status.

TABL. 7 (72). WYDATKI BUDŻETÓW GMIN^a WEDŁUG DZIAŁÓW W 2011 R. (cd.)
EXPENDITURE OF GMINAS BUDGETS^a BY DIVISION IN 2011 (cont.)

| WYSZCZEGÓLNIENIE SPECIFICATION | Ogółem Total | W tym Of which | | | | | | | |
|--|-----------------|---|--|---|--------------------------------------|---|---|---|--|
| | | gospo- darka miesz- kaniowa dwelling economy | admini- stracja publiczna public admini- stration | oświata i wycho- wanie education | ochrona zdrowia health care | pomoc społe- czna i po- zostałe zadania w zakre- sie poli- tyki społe- cznej social assistan- ce and other tasks in sphere of social policy | gospo- darka komu- nalna i ochrona środowi- ska municipal economy and envi- ronmental protection | kultura i ochrona dziedzic- stwa naro- dowego culture and national heritage | kultura fizyczna physical education |
| | | w tys. zł in thous. zł | | | | | | | |
| POWIAT NOWOSĄDECKI (dok.): | | | | | | | | | |
| Gminy miejsko-wiejskie: Urban-rural gminas: | | | | | | | | | |
| Krynica-Zdrój | 104798,7 | 5343,2 | 6305,9 | 16390,3 | 760,2 | 10327,3 | 38707,2 | 2487,9 | 6560,5 |
| Muszyna | 47642,6 | 1257,8 | 4361,8 | 13181,7 | 212,4 | 6518,3 | 8280,5 | 1102,3 | 1758,2 |
| Piwniczna-Zdrój | 40312,9 | 3013,2 | 2452,5 | 11993,8 | 375,0 | 6771,3 | 2125,0 | 1780,4 | 103,4 |
| Stary Sącz | 66299,0 | 1797,1 | 3853,5 | 23474,7 | 178,7 | 12328,2 | 7376,7 | 2423,1 | 601,2 |
| Gminy wiejskie: Rural gminas: | | | | | | | | | |
| Chelmiec | 85791,3 | 472,1 | 4726,3 | 34876,9 | 282,7 | 19751,2 | 2350,0 | 1220,5 | 4374,4 |
| Gródek nad Dunajcem ... | 45351,1 | 3785,0 | 2912,3 | 14619,2 | 139,6 | 10269,6 | 3414,9 | 767,7 | 1470,5 |
| Grybów | 72985,9 | 661,9 | 3681,2 | 30428,5 | 267,7 | 17019,2 | 8079,9 | 1124,7 | 206,8 |
| Kamionka Wielka | 34112,7 | 297,4 | 1973,3 | 14457,8 | 68,0 | 8012,8 | 387,4 | 693,8 | 1603,3 |
| Korzenna | 44317,3 | 3048,2 | 3055,7 | 19069,0 | 100,2 | 10611,5 | 621,7 | 721,0 | 1249,0 |
| Łabowa | 21689,7 | 186,9 | 2015,4 | 9313,2 | 61,9 | 5214,8 | 1036,3 | 410,0 | 495,5 |
| Łącko | 57885,6 | 958,4 | 2350,9 | 21756,7 | 174,3 | 9752,8 | 3343,5 | 792,8 | 12151,1 |
| Łososina Dolna | 37635,0 | 412,4 | 2305,3 | 13899,2 | 190,9 | 7851,4 | 1070,2 | 1731,7 | 1681,7 |
| Nawojowa | 27826,3 | 283,8 | 2008,6 | 9136,0 | 76,6 | 4747,2 | 595,2 | 533,0 | 152,8 |
| Podegrodzie | 37786,4 | 73,9 | 2983,5 | 15141,1 | 143,1 | 7918,6 | 1253,0 | 764,8 | 1650,5 |
| Rytro | 17956,0 | 19,3 | 2207,4 | 9531,1 | 69,6 | 2055,5 | 888,1 | 153,3 | 255,4 |
| POWIAT NOWOTARSKI: | | | | | | | | | |
| Gminy miejskie: Urban gminas: | | | | | | | | | |
| Nowy Targ | 109182,4 | 5065,7 | 9126,6 | 32224,6 | 856,2 | 13413,1 | 10960,8 | 2084,4 | 8943,0 |

^a Bez wydatków gmin mających również status miasta na prawach powiatu.

^a Excluding expenditure of gminas which are also cities with powiat status.

TABL. 7 (72). **WYDATKI BUDŻETÓW GMIN^a WEDŁUG DZIAŁÓW W 2011 R. (cd.)**
EXPENDITURE OF GMINAS BUDGETS^a BY DIVISION IN 2011 (cont.)

| WYSZCZEGÓLNIENIE SPECIFICATION | Ogółem Total | W tym Of which | | | | | | | |
|--|-----------------|--|--|---|--------------------------------------|---|--|---|--|
| | | gospo- darka miesz- kaniowa dwelling economy | admini- stracja publiczna public admini- stration | oświata i wycho- wanie education | ochrona zdrowia health care | pomoc społe- czna i po- zostałe zadania w zakre- sie poli- tyki społe- cznej social assistan- ce and other tasks in sphere of social policy | gospo- darka komu- nalna i ochrona środowi- ska municipal economy and envi- ronmental protection | kultura i ochrona dziedzic- stwa naro- dowego culture and national heritage | kultura fizyczna physical education |
| | | w tys. zł in thous. zł | | | | | | | |
| POWIAT NOWOTARSKI (dok.): | | | | | | | | | |
| Gminy miejsko-wiejskie: Urban-rural gminas: | | | | | | | | | |
| Rabka-Zdrój | 48779,2 | 9192,4 | 5293,1 | 15130,6 | 260,7 | 6753,8 | 3135,6 | 890,1 | 451,9 |
| Szczawnica | 32216,1 | 407,9 | 2339,6 | 6063,8 | 241,8 | 3439,7 | 4449,1 | 856,9 | 80,0 |
| Gminy wiejskie: Rural gminas: | | | | | | | | | |
| Czarny Dunajec | 71298,4 | 1280,9 | 4660,3 | 29443,4 | 318,3 | 9304,1 | 4042,3 | 1170,3 | 1841,8 |
| Czorsztyn | 24732,4 | 430,7 | 2808,3 | 8472,1 | 247,6 | 3121,6 | 595,6 | 493,0 | 160,3 |
| Jabłonka | 54910,6 | 5625,7 | 3602,0 | 21990,1 | 56,6 | 7165,6 | 5431,8 | 1047,0 | 1653,1 |
| Krościenko nad Dunajcem | 17896,1 | 254,8 | 2009,2 | 6702,1 | 315,8 | 3087,9 | 1825,0 | 384,0 | 14,9 |
| Lipnica Wielka | 21028,1 | 45,8 | 1570,0 | 7620,3 | 64,8 | 2881,8 | 985,9 | 363,6 | 1794,4 |
| Łąpsze Niżne | 27978,2 | 1958,3 | 4522,4 | 11107,5 | 128,0 | 3598,3 | 1293,3 | 502,3 | 100,7 |
| Nowy Targ | 63435,0 | 643,2 | 3656,4 | 31684,8 | 356,1 | 10907,9 | 3788,7 | 1225,5 | 1516,5 |
| Ochotnica Dolna | 28479,7 | 568,3 | 2025,5 | 10043,5 | 42,7 | 5780,0 | 1327,4 | 975,3 | 38,3 |
| Raba Wyżna | 34510,9 | 1074,6 | 3265,8 | 14997,6 | 140,3 | 6980,6 | 743,3 | 307,0 | 139,9 |
| Spytkowice | 12589,1 | 24,7 | 1531,0 | 5620,9 | 56,3 | 2479,6 | 469,7 | 103,5 | 1166,1 |
| Szaflary | 31963,8 | 317,7 | 2413,2 | 11637,5 | 198,5 | 5108,2 | 1174,9 | 145,9 | 70,6 |
| POWIAT TATRZAŃSKI: | | | | | | | | | |
| Gminy miejskie: Urban gminas: | | | | | | | | | |
| Zakopane | 89303,1 | 7706,0 | 13132,9 | 29575,5 | 1194,9 | 10964,4 | 7080,4 | 4493,1 | 1123,4 |
| Gminy wiejskie: Rural gminas: | | | | | | | | | |
| Biały Dunajec | 17936,7 | 144,5 | 2005,8 | 7274,7 | 161,1 | 3412,8 | 356,8 | 423,9 | 731,6 |
| Bukowina Tatrzańska | 33574,0 | 47,3 | 3288,7 | 14579,6 | 158,5 | 5518,5 | 2028,6 | 1004,5 | 64,3 |
| Kościelisko | 26795,7 | 49,7 | 2801,7 | 7680,6 | 219,3 | 3590,4 | 1059,4 | 513,9 | 171,5 |
| Poronin | 29903,8 | 78,3 | 3288,9 | 12819,3 | 295,5 | 5197,0 | 847,5 | 760,2 | 198,8 |

^a Bez wydatków gmin mających również status miasta na prawach powiatu.

^a Excluding expenditure of gminas which are also cities with powiat status.

TABL. 7 (72). WYDATKI BUDŻETÓW GMIN^a WEDŁUG DZIAŁÓW W 2011 R. (cd.)
EXPENDITURE OF GMINAS BUDGETS^a BY DIVISION IN 2011 (cont.)

| WYSZCZEGÓLNIENIE SPECIFICATION | Ogółem Total | W tym Of which | | | | | | | |
|---|-----------------|--|--|---|--------------------------------------|--|--|---|--|
| | | gospo- darka miesz- kaniowa dwelling economy | admini- stracja publiczna public admini- stration | oświata i wycho- wanie education | ochrona zdrowia health care | pomoc społe- czna i po- zostałe zadania w zakre- sie poli- tyki społecznej social assistan- ce and other tasks in sphere of social policy | gospo- darka komu- nalna i ochrona środowi- ska municipal economy and envi- ronmental protection | kultura i ochrona dziedzic- stwa naro- dowego culture and national heritage | kultura fizyczna physical education |
| | | w tys. zł in thous. zł | | | | | | | |
| Podregion oświęcimski: <i>Subregion:</i> | | | | | | | | | |
| POWIAT CHRZANOWSKI: | | | | | | | | | |
| Gminy miejsko-wiejskie: <i>Urban-rural gminas:</i> | | | | | | | | | |
| Alwernia | 32786,3 | 769,1 | 3357,7 | 14935,6 | 277,3 | 3246,0 | 5401,5 | 1078,1 | 288,5 |
| Chrzanów | 158307,0 | 15233,6 | 10826,8 | 40384,7 | 1158,2 | 21989,7 | 5964,1 | 7139,4 | 4521,8 |
| Libiąż | 48331,9 | 654,4 | 4957,8 | 20332,3 | 396,9 | 7748,3 | 3352,6 | 2143,9 | 396,1 |
| Trzebinia | 98995,8 | 12223,9 | 12236,7 | 31571,0 | 675,2 | 14729,9 | 7021,4 | 5211,6 | 2439,3 |
| Gminy wiejskie: <i>Rural gminas:</i> | | | | | | | | | |
| Babice | 19157,0 | 62,3 | 3028,5 | 8676,9 | 110,6 | 2984,9 | 699,3 | 659,4 | 307,4 |
| POWIAT OLKUSKI: | | | | | | | | | |
| Gminy miejskie: <i>Urban gminas:</i> | | | | | | | | | |
| Bukowno | 38035,5 | 1043,3 | 3999,1 | 10693,3 | 148,3 | 3164,5 | 3860,2 | 1141,0 | 6679,6 |
| Gminy miejsko-wiejskie: <i>Urban-rural gminas:</i> | | | | | | | | | |
| Olkusz | 129838,7 | 5661,7 | 14401,6 | 60109,6 | 1208,6 | 17349,0 | 4039,6 | 5206,5 | 4253,2 |
| Wolbrom | 52410,7 | 163,4 | 5657,3 | 23438,0 | 332,4 | 10876,9 | 4391,0 | 1326,4 | 601,7 |
| Gminy wiejskie: <i>Rural gminas:</i> | | | | | | | | | |
| Bolesław | 29081,6 | 334,0 | 4225,9 | 9935,5 | 138,8 | 2660,8 | 5946,5 | 1676,9 | 687,8 |
| Klucze | 42274,6 | 840,1 | 5873,7 | 18319,1 | 180,5 | 7673,4 | 1865,7 | 2673,3 | 2246,0 |
| Trzyciąż | 20440,0 | 94,1 | 2072,7 | 7392,7 | 71,9 | 3505,1 | 3018,7 | 269,2 | 55,8 |

^a Bez wydatków gmin mających również status miasta na prawach powiatu.

^a Excluding expenditure of gminas which are also cities with powiat status.

TABL. 7 (72). **WYDATKI BUDŻETÓW GMIN^a WEDŁUG DZIAŁÓW W 2011 R. (cd.)**
EXPENDITURE OF GMINAS BUDGETS^a BY DIVISION IN 2011 (cont.)

| WYSZCZEGÓLNIENIE SPECIFICATION | Ogółem Total | W tym Of which | | | | | | | |
|--|-----------------------------|--|--|---|--------------------------------------|---|---|--|--|
| | | gospo- darka miesz- kaniowa dwelling economy | admini- stracja publiczna public admini- stration | oświata i wycho- wanie education | ochrona zdrowia health care | pomoc społe- czna i po- zostałe zadania w zakre- sie poli- tyki społe- cznej social assistan- ce and other tasks in sphere of social policy | gospo- darka komu- nalna i ochrona środowi- ska municipal economy and envi- ronmental protection | kultura i ochrona dziedzic- twa naro- dowego culture and national heritage | kultura fizyczna physical education |
| | w tys. zł in thous. zł | | | | | | | | |
| POWIAT OŚWIĘCIMSKI: | | | | | | | | | |
| Gminy miejskie: Urban gminas: | | | | | | | | | |
| Oświęcim | 128790,7 | 12796,4 | 10523,3 | 39380,3 | 1313,8 | 18665,1 | 5461,3 | 11385,8 | 9784,4 |
| Gminy miejsko-wiejskie: Urban-rural gminas: | | | | | | | | | |
| Brzeszcze | 49167,1 | 1229,5 | 4412,0 | 21164,6 | 475,2 | 6886,7 | 4531,3 | 3696,2 | 121,0 |
| Chelmek | 29761,2 | 1011,6 | 3011,8 | 10849,8 | 164,7 | 4877,0 | 1512,0 | 1311,6 | 2804,5 |
| Kęty | 92153,3 | 1304,3 | 8779,2 | 34089,9 | 796,7 | 11192,3 | 6459,9 | 2340,3 | 1380,0 |
| Zator | 49237,9 | 1798,0 | 3991,7 | 9308,1 | 226,0 | 3053,4 | 4071,3 | 3326,1 | 210,4 |
| Gminy wiejskie: Rural gminas: | | | | | | | | | |
| Osiek | 21831,6 | 239,6 | 2382,8 | 8776,6 | 132,7 | 1930,6 | 1033,9 | 488,0 | 2118,7 |
| Oświęcim | 51916,5 | 149,8 | 2869,3 | 20144,2 | 255,0 | 4740,5 | 10685,7 | 1120,2 | 1734,9 |
| Polanka Wielka | 9859,8 | 103,2 | 1136,8 | 4824,7 | 120,0 | 1173,1 | 677,9 | 308,5 | 76,9 |
| Przeciszów | 18712,5 | 565,4 | 1615,7 | 6959,0 | 124,6 | 2000,4 | 3711,9 | 302,8 | 199,5 |
| POWIAT SUSKI: | | | | | | | | | |
| Gminy miejskie: Urban gminas: | | | | | | | | | |
| Jordanów | 15152,2 | 319,9 | 2545,2 | 5378,8 | 136,0 | 2024,2 | 1102,0 | 355,0 | 19,2 |
| Sucha Beskidzka | 23828,0 | 447,4 | 2476,3 | 7991,3 | 403,9 | 3979,3 | 2286,7 | 1128,5 | 796,4 |
| Gminy miejsko-wiejskie: Urban-rural gminas: | | | | | | | | | |
| Maków Podhalański | 40337,5 | 2816,7 | 3187,2 | 17162,0 | 344,8 | 7695,0 | 2782,6 | 614,7 | 1800,6 |

^a Bez wydatków gmin mających również status miasta na prawach powiatu.

^a Excluding expenditure of gminas which are also cities with powiat status.

TABL. 7 (72). WYDATKI BUDŻETÓW GMIN^a WEDŁUG DZIAŁÓW W 2011 R. (cd.)
EXPENDITURE OF GMINAS BUDGETS^a BY DIVISION IN 2011 (cont.)

| WYSZCZEGÓLNIENIE SPECIFICATION | Ogółem Total | W tym Of which | | | | | | | |
|--|-----------------|---|--|---|--------------------------------------|---|---|---|--|
| | | gospo- darka miesz- kaniowa dwelling economy | admini- stracja publiczna public admini- stration | oświata i wycho- wanie education | ochrona zdrowia health care | pomoc społe- czna i po- zostałe zadania w zakre- sie poli- tyki społe- cznej social assistan- ce and other tasks in sphere of social policy | gospo- darka komu- nalna i ochrona środowi- ska municipal economy and envi- ronmental protection | kultura i ochrona dziedzic- stwa naro- dowego culture and national heritage | kultura fizyczna physical education |
| | | w tys. zł in thous. zł | | | | | | | |
| POWIAT SUSKI (dok.): | | | | | | | | | |
| Gminy wiejskie: Rural gminas: | | | | | | | | | |
| Budzów | 22129,1 | 429,4 | 1634,9 | 11840,0 | 87,1 | 4040,4 | 510,1 | 716,2 | 415,5 |
| Bystra-Sidzina | 19731,9 | 230,7 | 2181,5 | 9062,4 | 112,6 | 3875,2 | 675,2 | 709,4 | 100,0 |
| Jordanów | 33179,5 | 94,8 | 2373,7 | 14055,6 | 111,8 | 6063,6 | 5735,5 | 660,3 | 941,3 |
| Stryżawa | 29667,6 | 435,8 | 2600,9 | 13268,1 | 251,0 | 5608,3 | 1451,5 | 902,4 | 211,8 |
| Zawoja | 27945,6 | 87,1 | 3162,6 | 12160,5 | 236,2 | 4696,1 | 1078,3 | 1102,5 | 753,0 |
| Zembrzyce | 16336,5 | 1436,5 | 1396,7 | 6155,4 | 126,7 | 3507,1 | 347,9 | 176,9 | 60,0 |
| POWIAT WADOWICKI: | | | | | | | | | |
| Gminy miejsko-wiejskie: Urban-rural gminas: | | | | | | | | | |
| Andrychów | 118697,0 | 4521,3 | 8812,0 | 48743,5 | 1012,8 | 16748,6 | 12355,5 | 3542,8 | 698,7 |
| Kalwaria Zebrzydowska | 49138,8 | 331,6 | 4575,2 | 22814,6 | 264,7 | 8776,7 | 3120,4 | 2083,4 | 1253,3 |
| Wadowice | 91155,1 | 4395,1 | 7667,8 | 43495,6 | 866,3 | 13731,1 | 4396,4 | 3072,6 | 1469,7 |
| Gminy wiejskie: Rural gminas: | | | | | | | | | |
| Brzeźnica | 25860,9 | 974,4 | 2234,1 | 11677,4 | 146,3 | 4462,9 | 953,0 | 749,5 | 163,2 |
| Lanckorona | 30639,7 | 7971,8 | 1825,4 | 6582,2 | 91,9 | 3224,2 | 2593,1 | 306,8 | 129,5 |
| Mucharz | 12033,2 | 206,5 | 1653,5 | 5404,2 | 67,2 | 1603,7 | 533,0 | 387,2 | 1009,3 |
| Spytkowice | 24496,4 | 524,2 | 2723,8 | 10625,2 | 229,1 | 3649,0 | 695,8 | 1246,4 | 439,9 |
| Stryżów | 18735,7 | 289,1 | 1981,7 | 7437,2 | 91,6 | 3098,0 | 964,9 | 392,0 | 691,2 |
| Tomice | 19950,8 | 116,4 | 1672,5 | 9778,8 | 74,1 | 3199,4 | 444,6 | 603,5 | 81,0 |
| Wieprz | 33522,8 | 911,5 | 2532,5 | 13466,7 | 138,0 | 5195,8 | 1117,8 | 1082,0 | 1468,6 |

^a Bez wydatków gmin mających również status miasta na prawach powiatu.

^a Excluding expenditure of gminas which are also cities with powiat status.

TABL. 7 (72). **WYDATKI BUDŻETÓW GMIN^a WEDŁUG DZIAŁÓW W 2011 R. (cd.)**
EXPENDITURE OF GMINAS BUDGETS^a BY DIVISION IN 2011 (cont.)

| WYSZCZEGÓLNIENIE SPECIFICATION | Ogółem Total | W tym Of which | | | | | | | |
|---|-----------------|---|--|---|--------------------------------------|---|---|---|--|
| | | gospo- darka miesz- kaniowa dwelling economy | admini- stracja publiczna public admini- stration | oświata i wycho- wanie education | ochrona zdrowia health care | pomoc spo- lec- zna i po- zostałe zadania w zakre- sie poli- tyki spo- lec- znej social assistan- ce and other tasks in sphere of social policy | gospo- darka komu- nalna i ochrona środowi- ska municipal economy and envi- ronmental protection | kultura i ochrona dziedzic- stwa naro- dowego culture and national heritage | kultura fizyczna physical education |
| | | w tys. zł in thous. zł | | | | | | | |
| Podregion tarnowski: <i>Subregion:</i> | | | | | | | | | |
| POWIAT BRZESKI: | | | | | | | | | |
| Gminy miejsko-wiejskie: <i>Urban-rural gminas:</i> | | | | | | | | | |
| Brzesko | 93703,6 | 1097,7 | 9135,9 | 40052,4 | 543,9 | 13487,0 | 6781,1 | 7916,1 | 3582,2 |
| Czchów | 30855,1 | 427,5 | 2828,3 | 13696,4 | 168,7 | 6632,3 | 3213,3 | 810,2 | 6,6 |
| Gminy wiejskie: <i>Rural gminas:</i> | | | | | | | | | |
| Borzęcin | 40322,4 | 179,0 | 3455,3 | 9501,6 | 90,7 | 6285,9 | 438,4 | 1746,8 | 2382,4 |
| Dębno | 33809,8 | 83,4 | 2824,9 | 17057,4 | 228,7 | 5163,6 | 885,2 | 988,7 | 414,7 |
| Gnojnik | 27617,1 | 261,9 | 1925,8 | 11245,8 | 104,6 | 3746,1 | 505,2 | 598,1 | 61,7 |
| Iwkowa | 20232,0 | 206,5 | 2333,5 | 9322,4 | 366,2 | 4134,6 | 274,8 | 598,5 | 64,0 |
| Szczurowa | 46737,9 | 304,3 | 2927,4 | 10528,6 | 154,0 | 6711,4 | 2908,6 | 928,8 | 1845,7 |
| POWIAT DĄBROWSKI: | | | | | | | | | |
| Gminy miejsko-wiejskie: <i>Urban-rural gminas:</i> | | | | | | | | | |
| Dąbrowa Tarnowska | 72787,9 | 2084,3 | 4114,5 | 19953,2 | 231,5 | 10180,8 | 7455,2 | 7922,1 | 10603,0 |
| Szczucin | 39843,6 | 911,3 | 3596,2 | 13920,7 | 186,6 | 9873,1 | 7566,3 | 538,0 | 230,0 |
| Gminy wiejskie: <i>Rural gminas:</i> | | | | | | | | | |
| Bolesław | 9740,9 | 1192,3 | 1018,5 | 2926,1 | 21,8 | 1223,1 | 197,1 | 65,0 | 287,6 |
| Gręboszów | 12021,1 | 3,5 | 1218,4 | 4412,7 | 27,6 | 1551,9 | 255,6 | 153,2 | 173,2 |
| Mędrzechów | 10353,9 | 114,0 | 1569,2 | 3966,4 | 15,1 | 1774,5 | 101,6 | 131,5 | 55,0 |
| Olesno | 25097,6 | - | 1787,4 | 8225,4 | 51,2 | 3435,6 | 6334,1 | 455,0 | 214,7 |
| Radgoszcz | 26540,2 | 537,6 | 2098,1 | 9097,5 | 57,0 | 4047,0 | 503,3 | 83,2 | 341,2 |

^a Bez wydatków gmin mających również status miasta na prawach powiatu.

^a Excluding expenditure of gminas which are also cities with powiat status.

TABL. 7 (72). WYDATKI BUDŻETÓW GMIN^a WEDŁUG DZIAŁÓW W 2011 R. (dok.)
EXPENDITURE OF GMINAS BUDGETS^a BY DIVISION IN 2011 (cont.)

| WYSZCZEGÓLNIENIE SPECIFICATION | Ogółem Total | W tym Of which | | | | | | | |
|--|-----------------|--|--|---|--------------------------------------|---|--|---|--|
| | | gospo- darka miesz- kaniowa dwelling economy | admini- stracja publiczna public admini- stration | oświata i wycho- wanie education | ochrona zdrowia health care | pomoc społe- czna i po- zostałe zadania w zakre- sie poli- tyki społe- cznej social assistan- ce and other tasks in sphere of social policy | gospo- darka komu- nalna i ochrona środowi- ska municipal economy and envi- ronmental protection | kultura i ochrona dziedzic- stwa naro- dowego culture and national heritage | kultura fizyczna physical education |
| | | w tys. zł in thous. zł | | | | | | | |
| POWIAT TARNOWSKI: | | | | | | | | | |
| Gminy miejsko-wiejskie: Urban-rural gminas: | | | | | | | | | |
| Ciężkowice | 41149,2 | 7082,3 | 2742,4 | 14392,0 | 313,5 | 7855,6 | 1946,1 | 779,6 | 657,6 |
| Radłów | 31183,0 | 250,5 | 2293,6 | 11962,3 | 89,6 | 4951,9 | 972,6 | 572,5 | 1103,2 |
| Ryglice | 35561,3 | 183,4 | 2947,0 | 14281,5 | 104,7 | 7937,9 | 1840,4 | 1140,3 | 196,1 |
| Tuchów | 48867,7 | 4422,8 | 3998,4 | 17680,6 | 151,5 | 11221,4 | 2749,4 | 1377,7 | 715,8 |
| Wojnicz | 34444,5 | 650,1 | 3665,8 | 17077,1 | 152,2 | 4979,6 | 1122,2 | 1079,9 | 202,9 |
| Zakliczyn | 40041,0 | 262,7 | 2720,0 | 14119,2 | 234,8 | 6983,2 | 857,6 | 1148,3 | 1152,8 |
| Żabno | 64218,0 | 2926,3 | 3346,9 | 21560,8 | 228,0 | 7354,9 | 14549,9 | 3829,2 | 1332,9 |
| Gminy wiejskie: Rural gminas: | | | | | | | | | |
| Gromnik | 33513,4 | 173,1 | 2041,8 | 11582,3 | 87,0 | 5176,3 | 502,9 | 627,5 | 167,7 |
| Lisia Góra | 40525,8 | 271,8 | 2575,5 | 17952,8 | 151,8 | 6785,9 | 948,8 | 660,0 | 1394,1 |
| Pleśna | 38981,5 | 789,2 | 2182,4 | 14080,1 | 138,6 | 10510,8 | 835,6 | 791,0 | 260,4 |
| Rzepiennik Strzyżewski . | 24209,4 | 302,2 | 2447,5 | 10690,8 | 50,0 | 5585,9 | 559,8 | 1030,2 | 60,0 |
| Skrzyszów | 35963,7 | 1036,7 | 2955,7 | 17174,5 | 106,7 | 5376,0 | 1602,0 | 623,3 | 322,8 |
| Szerzyny | 25903,8 | 163,3 | 1792,3 | 12876,7 | 320,9 | 4422,1 | 829,2 | 535,3 | 280,9 |
| Tarnów | 64867,1 | 259,4 | 5254,9 | 26199,2 | 268,9 | 10144,4 | 4473,5 | 1134,2 | 884,9 |
| Wierzchosławice | 48373,1 | 4250,0 | 3361,1 | 10019,2 | 76,5 | 3922,9 | 20728,9 | 2505,2 | 183,8 |
| Wietrzychowice | 12754,2 | 174,3 | 1504,1 | 4156,2 | 46,8 | 2081,5 | 248,3 | 225,0 | 38,0 |

a Bez wydatków gmin mających również status miasta na prawach powiatu.

a Excluding expenditure of gminas which are also cities with powiat status.

TABL. 8 (73). **DOCHODY I WYDATKI BUDŻETÓW POWIATÓW I MIAST NA PRAWACH POWIATU NA 1 MIESZKAŃCA W 2011 R.**
REVENUE AND EXPENDITURE OF POWIATS AND CITIES WITH POWIAT STATUS BUDGETS PER CAPITA IN 2011

| WYSZCZEGÓLNIENIE SPECIFICATION | Dochody Revenue | | Wydatki Expenditure | | |
|--|--------------------|--|------------------------|--------------------|--|
| | ogółem total | w tym docho- dy własne of which own revenue | ogółem total | w tym of which | |
| | | | | bieżące current | inwestycyjne ^a investment ^a |
| | | | | | |
| w zł in zł | | | | | |
| WOJEWÓDZTWO VOIVODSHIP | 1842 | 974 | 1857 | 1548 | 304 |
| Podregion krakowski: Subregion: | | | | | |
| Powiaty: Powiats: | | | | | |
| bocheński | 926 | 230 | 1000 | 808 | 192 |
| krakowski | 653 | 279 | 688 | 476 | 213 |
| miechowski | 1199 | 196 | 1240 | 958 | 281 |
| myślenicki | 797 | 241 | 791 | 671 | 121 |
| proszowicki | 818 | 195 | 803 | 621 | 182 |
| wielicki | 524 | 223 | 545 | 433 | 110 |
| Podregion m. Kraków: Subregion | | | | | |
| Miasto na prawach powiatu City with powiat status | | | | | |
| Kraków | 4400 | 3012 | 4378 | 3722 | 637 |
| Podregion nowosądecki: Subregion: | | | | | |
| Powiaty: Powiats: | | | | | |
| gorlicki | 1005 | 232 | 1070 | 831 | 239 |
| limanowski | 1012 | 302 | 1096 | 740 | 356 |
| nowosądecki | 732 | 251 | 769 | 657 | 112 |
| nowotarski | 884 | 156 | 914 | 602 | 313 |
| tatrzański | 928 | 270 | 905 | 813 | 92 |
| Miasto na prawach powiatu City with powiat status | | | | | |
| Nowy Sącz | 4715 | 2250 | 4560 | 4092 | 439 |
| Podregion oświęcimski: Subregion: | | | | | |
| Powiaty: Powiats: | | | | | |
| chrzanowski | 708 | 251 | 720 | 593 | 127 |
| olkuski | 811 | 255 | 868 | 737 | 131 |
| oświęcimski | 951 | 270 | 952 | 780 | 172 |
| suski | 927 | 207 | 965 | 768 | 197 |
| wadowicki | 779 | 220 | 760 | 668 | 92 |
| Podregion tarnowski: Subregion | | | | | |
| Powiaty: Powiats: | | | | | |
| brzeski | 842 | 214 | 873 | 696 | 176 |
| dąbrowski | 913 | 152 | 927 | 730 | 197 |
| tarnowski | 657 | 189 | 650 | 554 | 96 |
| Miasto na prawach powiatu City with powiat status | | | | | |
| Tarnów | 4264 | 1992 | 4461 | 3778 | 675 |

^a Łącznie z dotacjami na finansowanie zadań inwestycyjnych samorządowych zakładów budżetowych.

^a Including allocations for financing investment tasks of budgetary establishments.

TABL. 9 (74). **DOCHODY I WYDATKI BUDŻETÓW GMIN^a NA 1 MIESZKAŃCA W 2011 R.**
REVENUE AND EXPENDITURE OF GMINAS BUDGETS^a PER CAPITA
IN 2011

| WYSZCZEGÓLNIENIE SPECIFICATION | Dochody <i>Revenue</i> | | Wydatki <i>Expenditure</i> | |
|---|------------------------|---|----------------------------|--|
| | ogółem <i>total</i> | w tym własne <i>of which own revenue</i> | ogółem <i>total</i> | w tym wydatki inwestycyjne ^b <i>of which investment expenditure^b</i> |
| | w zł <i>in zł</i> | | | |
| WOJEWÓDZTWO VOIVODSHIP | 2930 | 1148 | 3130 | 804 |
| Podregion krakowski: Subregion: | | | | |
| POWIAT BOCHEŃSKI: | | | | |
| Gminy miejskie: <i>Urban gminas:</i> | | | | |
| Bochnia | 2439 | 1586 | 2497 | 300 |
| Gminy miejsko-wiejskie: <i>Urban-rural gminas:</i> | | | | |
| Nowy Wiśnicz | 2789 | 960 | 3253 | 684 |
| Gminy wiejskie: <i>Rural gminas:</i> | | | | |
| Bochnia | 2571 | 881 | 2660 | 262 |
| Drwinia | 2693 | 863 | 2891 | 409 |
| Lipnica Murowana | 2971 | 798 | 2852 | 353 |
| Łapanów | 4100 | 1556 | 4956 | 1621 |
| Rzezawa | 2638 | 843 | 2825 | 490 |
| Trzciana | 3770 | 1256 | 4970 | 2290 |
| Żegocina | 3744 | 857 | 3518 | 587 |
| POWIAT KRAKOWSKI: | | | | |
| Gminy miejsko-wiejskie: <i>Urban-rural gminas:</i> | | | | |
| Krzeszowice | 2510 | 1320 | 2640 | 682 |
| Skala | 2504 | 1130 | 2755 | 624 |
| Skawina | 3108 | 1827 | 3207 | 770 |
| Ślomniki | 2691 | 901 | 2672 | 394 |
| Świątniki Górne | 2690 | 1125 | 2976 | 723 |
| Gminy wiejskie: <i>Rural gminas:</i> | | | | |
| Czernichów | 2701 | 1237 | 2646 | 519 |
| Igołomia-Wawrzeńczyce | 3073 | 1238 | 2762 | 328 |
| Iwanowice | 2673 | 851 | 3199 | 938 |
| Jerzmanowice-Przeginia | 2800 | 1020 | 2654 | 431 |
| Kocmyrzów-Luborzyca | 2881 | 809 | 3004 | 1256 |
| Liszki | 2174 | 922 | 2562 | 648 |
| Michałowice | 2306 | 1101 | 2465 | 527 |
| Mogilany | 2574 | 1513 | 2650 | 320 |
| Sułoszowa | 3012 | 647 | 2827 | 603 |
| Wielka Wieś | 3254 | 1806 | 4036 | 1718 |
| Zabierzów | 2908 | 1817 | 3028 | 746 |
| Zielonki | 2669 | 1599 | 2791 | 744 |

^a Bez dochodów i wydatków gmin mających również status miasta na prawach powiatu. ^b Łącznie z dotacjami na finansowanie zadań inwestycyjnych samorządowych zakładów budżetowych.

^a Excluding revenue and expenditure of gminas which are also cities with powiat status. ^b Including allocations for financing investment tasks of budgetary establishments.

TABL. 9 (74). **DOCHODY I WYDATKI BUDŻETÓW GMIN^a NA 1 MIESZKAŃCA W 2011 R. (cd.)**
REVENUE AND EXPENDITURE OF GMINAS BUDGETS^a PER CAPITA
IN 2011 (cont.)

| WYSZCZEGÓLNIENIE SPECIFICATION | Dochody <i>Revenue</i> | | Wydatki <i>Expenditure</i> | |
|-----------------------------------|------------------------|---|----------------------------|--|
| | ogółem <i>total</i> | w tym własne <i>of which own revenue</i> | ogółem <i>total</i> | w tym wydatki inwestycyjne ^b <i>of which investment expenditure^b</i> |
| | w zł in zł | | | |
| POWIAT MIECHOWSKI: | | | | |
| Gminy miejsko-wiejskie: | | | | |
| <i>Urban-rural gminas:</i> | | | | |
| Miechów | 2577 | 1186 | 2932 | 827 |
| Gminy wiejskie: | | | | |
| <i>Rural gminas:</i> | | | | |
| Charsznica | 2529 | 947 | 2698 | 668 |
| Golcza | 2625 | 782 | 2841 | 815 |
| Kozłów | 2751 | 627 | 3437 | 1216 |
| Książ Wielki | 3196 | 1118 | 3859 | 1285 |
| Raławice | 3153 | 694 | 4195 | 1682 |
| Słaboszów | 2368 | 544 | 2917 | 831 |
| POWIAT MYŚLENICKI: | | | | |
| Gminy miejsko-wiejskie: | | | | |
| <i>Urban-rural gminas:</i> | | | | |
| Dobczyce | 4316 | 1760 | 5057 | 2557 |
| Myślenice | 3848 | 2670 | 4484 | 2311 |
| Sułkowice | 2731 | 933 | 2671 | 429 |
| Gminy wiejskie: | | | | |
| <i>Rural gminas:</i> | | | | |
| Lubień | 2777 | 466 | 2937 | 562 |
| Pcim | 3053 | 681 | 3176 | 317 |
| Raciechowice | 3858 | 836 | 3966 | 210 |
| Siepraw | 2937 | 1190 | 3415 | 888 |
| Tokarnia | 2992 | 470 | 3229 | 694 |
| Wiśniowa | 3055 | 908 | 2989 | 453 |
| POWIAT PROSZOWICKI: | | | | |
| Gminy miejsko-wiejskie: | | | | |
| <i>Urban-rural gminas:</i> | | | | |
| Nowe Brzesko | 3795 | 672 | 3579 | 1017 |
| Proszowice | 2470 | 1020 | 2624 | 420 |
| Gminy wiejskie: | | | | |
| <i>Rural gminas:</i> | | | | |
| Koniusza | 2665 | 644 | 2580 | 567 |
| Koszyce | 3236 | 1445 | 3371 | 1282 |
| Palecznica | 4167 | 613 | 4223 | 1699 |
| Radziemice | 2678 | 676 | 3333 | 928 |
| POWIAT WIELICKI: | | | | |
| Gminy miejsko-wiejskie: | | | | |
| <i>Urban-rural gminas:</i> | | | | |
| Niepołomice | 4836 | 2661 | 4702 | 1636 |
| Wieliczka | 2785 | 1363 | 3263 | 1091 |
| Gminy wiejskie: | | | | |
| <i>Rural gminas:</i> | | | | |
| Biskupice | 2549 | 827 | 2432 | 197 |
| Gdów | 2694 | 777 | 2742 | 354 |
| Klaj | 2396 | 915 | 2512 | 390 |

^a Bez dochodów i wydatków gmin mających również status miasta na prawach powiatu. ^b Łącznie z dotacjami na finansowanie zadań inwestycyjnych samorządowych zakładów budżetowych.

^a Excluding revenue and expenditure of gminas which are also cities with powiat status. ^b Including allocations for financing investment tasks of budgetary establishments.

TABL. 9 (74). **DOCHODY I WYDATKI BUDŻETÓW GMIN^a NA 1 MIESZKAŃCA W 2011 R. (cd.)**
REVENUE AND EXPENDITURE OF GMINAS BUDGETS^a PER CAPITA
IN 2011 (cont.)

| WYSZCZEGÓLNIENIE SPECIFICATION | Dochody Revenue | | Wydatki Expenditure | |
|---|--------------------|---|------------------------|---|
| | ogółem total | w tym własne of which own revenue | ogółem total | w tym wydatki inwestycyjne ^b of which investment expenditure ^b |
| | w zł | | in zł | |
| Podregion nowosądecki: <i>Subregion</i> | | | | |
| POWIAT GORLIcki: | | | | |
| Gminy miejskie: <i>Urban gminas:</i> | | | | |
| Gorlice | 3100 | 1626 | 3653 | 1456 |
| Gminy miejsko-wiejskie: <i>Urban-rural gminas:</i> | | | | |
| Biecz | 2970 | 767 | 3661 | 1385 |
| Bobowa | 4214 | 815 | 3921 | 1451 |
| Gminy wiejskie: <i>Rural gminas:</i> | | | | |
| Gorlice | 2920 | 637 | 3041 | 692 |
| Lipinki | 2734 | 770 | 2732 | 347 |
| Łużna | 2798 | 554 | 3104 | 583 |
| Moszczenica | 3351 | 755 | 3994 | 1613 |
| Ropa | 3184 | 382 | 3341 | 646 |
| Sękowa | 3523 | 964 | 4747 | 2131 |
| Uście Gorlickie | 4207 | 939 | 4936 | 1641 |
| POWIAT LIMANOWSKI: | | | | |
| Gminy miejskie: <i>Urban gminas:</i> | | | | |
| Limanowa | 3084 | 1658 | 3157 | 503 |
| Mszana Dolna | 3808 | 1571 | 3646 | 1498 |
| Gminy wiejskie: <i>Rural gminas:</i> | | | | |
| Dobra | 3067 | 629 | 3327 | 804 |
| Jodłownik | 3985 | 1011 | 4425 | 1846 |
| Kamienica | 3270 | 784 | 3152 | 520 |
| Laskowa | 4578 | 772 | 5517 | 2352 |
| Limanowa | 2927 | 769 | 3229 | 1128 |
| Łukowica | 3368 | 487 | 3292 | 419 |
| Mszana Dolna | 2644 | 482 | 2578 | 351 |
| Niedzwiedź | 3470 | 803 | 3419 | 492 |
| Słupnice | 3589 | 553 | 3859 | 1126 |
| Tymbark | 3134 | 1290 | 2820 | 231 |
| POWIAT NOWOSĄDECKI: | | | | |
| Gminy miejskie: <i>Urban gminas:</i> | | | | |
| Grybów | 3449 | 930 | 3728 | 1386 |
| Gminy miejsko-wiejskie: <i>Urban-rural gminas:</i> | | | | |
| Krynica-Zdrój | 5297 | 2622 | 6133 | 2821 |
| Muszyńa | 4082 | 1802 | 4078 | 1390 |
| Piwniczna-Zdrój | 3459 | 1549 | 3773 | 1132 |
| Stary Sącz | 2677 | 673 | 2866 | 787 |

^a Bez dochodów i wydatków gmin mających również status miasta na prawach powiatu. ^b Łącznie z dotacjami na finansowanie zadań inwestycyjnych samorządowych zakładów budżetowych.

^a Excluding revenue and expenditure of gminas which are also cities with powiat status. ^b Including allocations for financing investment tasks of budgetary establishments.

TABL. 9 (74). **DOCHODY I WYDATKI BUDŻETÓW GMIN^a NA 1 MIESZKAŃCA W 2011 R. (cd.)**
REVENUE AND EXPENDITURE OF GMINAS BUDGETS^a PER CAPITA
IN 2011 (cont.)

| WYSZCZEGÓLNIENIE SPECIFICATION | Dochody <i>Revenue</i> | | Wydatki <i>Expenditure</i> | |
|-----------------------------------|------------------------|---|----------------------------|--|
| | ogółem <i>total</i> | w tym własne <i>of which own revenue</i> | ogółem <i>total</i> | w tym wydatki inwestycyjne ^b <i>of which investment expenditure^b</i> |
| | w zł <i>in zł</i> | | | |
| POWIAT NOWOSĄDECKI (dok.): | | | | |
| Gminy wiejskie: | | | | |
| <i>Rural gminas:</i> | | | | |
| Chelmec | 3176 | 1162 | 3248 | 543 |
| Gródek nad Dunajcem | 4271 | 821 | 4971 | 1806 |
| Grybów | 2950 | 548 | 3054 | 479 |
| Kamionka Wielka | 3254 | 776 | 3487 | 503 |
| Korzenna | 3360 | 572 | 3198 | 642 |
| Łabowa | 3793 | 708 | 3859 | 499 |
| Łącko | 3449 | 662 | 3675 | 1117 |
| Łososina Dolna | 3275 | 621 | 3594 | 770 |
| Nawojowa | 3224 | 766 | 3410 | 1119 |
| Podegrodzie | 2953 | 542 | 3065 | 705 |
| Rytko | 3820 | 1874 | 4723 | 1996 |
| POWIAT NOWOTARSKI: | | | | |
| Gminy miejskie: | | | | |
| <i>Urban gminas:</i> | | | | |
| Nowy Targ | 2483 | 1467 | 3227 | 1292 |
| Gminy miejsko-wiejskie: | | | | |
| <i>Urban-rural gminas:</i> | | | | |
| Rabka-Zdrój | 2665 | 1079 | 2784 | 863 |
| Szczawnica | 4211 | 1362 | 4346 | 2137 |
| Gminy wiejskie: | | | | |
| <i>Rural gminas:</i> | | | | |
| Czarny Dunajec | 2801 | 484 | 3255 | 1095 |
| Czorsztyn | 3216 | 725 | 3349 | 1057 |
| Jablonka | 3159 | 881 | 3098 | 796 |
| Krościenko nad Dunajcem | 2650 | 798 | 2685 | 286 |
| Lipnica Wielka | 3326 | 680 | 3550 | 999 |
| Łapsze Niżne | 2827 | 899 | 3085 | 833 |
| Nowy Targ | 2784 | 432 | 2731 | 600 |
| Ochoznica Dolna | 3384 | 779 | 3443 | 1032 |
| Raba Wyżna | 2447 | 550 | 2409 | 221 |
| Spytkowice | 3239 | 1036 | 2896 | 566 |
| Szaflary | 2936 | 502 | 3006 | 757 |
| POWIAT TATRZAŃSKI: | | | | |
| Gminy miejskie: | | | | |
| <i>Urban gminas:</i> | | | | |
| Zakopane | 3278 | 2580 | 3205 | 460 |
| Gminy wiejskie: | | | | |
| <i>Rural gminas:</i> | | | | |
| Białe Dunajce | 2423 | 561 | 2558 | 231 |
| Bukowina Tatrzańska | 2868 | 1049 | 2599 | 387 |
| Kościelisko | 3026 | 1164 | 3158 | 851 |
| Poronin | 2583 | 722 | 2669 | 156 |

^a Bez dochodów i wydatków gmin mających również status miasta na prawach powiatu. ^b Łącznie z dotacjami na finansowanie zadań inwestycyjnych samorządowych zakładów budżetowych.

^a Excluding revenue and expenditure of gminas which are also cities with powiat status. ^b Including allocations for financing investment tasks of budgetary establishments.

TABL. 9 (74). **DOCHODY I WYDATKI BUDŻETÓW GMIN^a NA 1 MIESZKAŃCA W 2011 R. (cd.)**
REVENUE AND EXPENDITURE OF GMINAS BUDGETS^a PER CAPITA
IN 2011 (cont.)

| WYSZCZEGÓLNIENIE SPECIFICATION | Dochody Revenue | | Wydatki Expenditure | |
|---|--------------------|---|------------------------|---|
| | ogółem total | w tym własne of which own revenue | ogółem total | w tym wydatki inwestycyjne ^b of which investment expenditure ^b |
| | w zł | | in zł | |
| Podregion oświęcimski: <i>Subregion:</i> | | | | |
| POWIAT CHRZANOWSKI: | | | | |
| Gminy miejsko-wiejskie: <i>Urban-rural gminas:</i> | | | | |
| Alwernia | 2061 | 1130 | 2572 | 626 |
| Chrzanów | 3148 | 1630 | 3236 | 1032 |
| Libiąż | 2200 | 1313 | 2122 | 199 |
| Trzebinia | 2733 | 1861 | 2871 | 547 |
| Gminy wiejskie: <i>Rural gminas:</i> | | | | |
| Babice | 2195 | 963 | 2135 | 142 |
| POWIAT OLKUSKI: | | | | |
| Gminy miejskie: <i>Urban gminas:</i> | | | | |
| Bukowno | 3188 | 2126 | 3615 | 1238 |
| Gminy miejsko-wiejskie: <i>Urban-rural gminas:</i> | | | | |
| Olkusz | 2270 | 1346 | 2574 | 435 |
| Wolbrom | 2311 | 1138 | 2227 | 188 |
| Gminy wiejskie: <i>Rural gminas:</i> | | | | |
| Bolesław | 3397 | 2383 | 3683 | 444 |
| Klucze | 2626 | 1390 | 2766 | 369 |
| Trzyciąż | 2904 | 893 | 2872 | 713 |
| POWIAT OŚWIĘCIMSKI: | | | | |
| Gminy miejskie: <i>Urban gminas:</i> | | | | |
| Oświęcim | 3183 | 2117 | 3196 | 486 |
| Gminy miejsko-wiejskie: <i>Urban-rural gminas:</i> | | | | |
| Brzeszcze | 2341 | 1614 | 2264 | 91 |
| Chelmek | 2258 | 1298 | 2275 | 428 |
| Kęty | 2256 | 1235 | 2697 | 679 |
| Zator | 4585 | 1248 | 5353 | 3281 |
| Gminy wiejskie: <i>Rural gminas:</i> | | | | |
| Osiek | 2763 | 1040 | 2713 | 516 |
| Oświęcim | 2322 | 1178 | 2955 | 927 |
| Polanka Wielka | 2369 | 984 | 2321 | 248 |
| Przeciszów | 2666 | 966 | 2771 | 927 |

^a Bez dochodów i wydatków gmin mających również status miasta na prawach powiatu. ^b Łącznie z dotacjami na finansowanie zadań inwestycyjnych samorządowych zakładów budżetowych.

^a Excluding revenue and expenditure of gminas which are also cities with powiat status. ^b Including allocations for financing investment tasks of budgetary establishments.

TABL. 9 (74). **DOCHODY I WYDATKI BUDŻETÓW GMIN^a NA 1 MIESZKAŃCA W 2011 R. (cd.)**
REVENUE AND EXPENDITURE OF GMINAS BUDGETS^a PER CAPITA
IN 2011 (cont.)

| WYSZCZEGÓLNIENIE SPECIFICATION | Dochody <i>Revenue</i> | | Wydatki <i>Expenditure</i> | |
|---|------------------------|---|----------------------------|--|
| | ogółem <i>total</i> | w tym własne <i>of which own revenue</i> | ogółem <i>total</i> | w tym wydatki inwestycyjne ^b <i>of which investment expenditure^b</i> |
| | w zł in zł | | | |
| POWIAT SUSKI: | | | | |
| Gminy miejskie: <i>Urban gminas:</i> | | | | |
| Jordanów | 2819 | 1419 | 2854 | 167 |
| Sucha Beskidzka | 2542 | 1540 | 2494 | 475 |
| Gminy miejsko-wiejskie: <i>Urban-rural gminas:</i> | | | | |
| Maków Podhalański | 2558 | 913 | 2469 | 315 |
| Gminy wiejskie: <i>Rural gminas:</i> | | | | |
| Budzów | 2753 | 521 | 2567 | 208 |
| Bystra-Sidzina | 2803 | 534 | 2948 | 410 |
| Jordanów | 2656 | 545 | 3075 | 806 |
| Stryżawa | 2643 | 827 | 2517 | 265 |
| Zawoja | 2886 | 723 | 3065 | 460 |
| Zembrzyce | 3009 | 728 | 2893 | 291 |
| POWIAT WADOWICKI: | | | | |
| Gminy miejsko-wiejskie: <i>Urban-rural gminas:</i> | | | | |
| Andrychów | 2363 | 1150 | 2703 | 417 |
| Kalwaria Zebrzydowska | 2455 | 956 | 2490 | 199 |
| Wadowice | 2413 | 1299 | 2397 | 314 |
| Gminy wiejskie: <i>Rural gminas:</i> | | | | |
| Brzeźnica | 2455 | 747 | 2602 | 291 |
| Lanckorona | 4906 | 1000 | 5030 | 1846 |
| Mucharz | 3222 | 1542 | 3026 | 322 |
| Spytkowice | 2507 | 942 | 2424 | 266 |
| Stryków | 2478 | 733 | 2755 | 586 |
| Tomice | 2289 | 689 | 2598 | 275 |
| Wieprz | 2970 | 769 | 2810 | 628 |
| Podregion tarnowski: <i>Subregion:</i> | | | | |
| POWIAT BRZESKI: | | | | |
| Gminy miejsko-wiejskie: <i>Urban-rural gminas:</i> | | | | |
| Brzesko | 2400 | 1276 | 2581 | 375 |
| Czchów | 2961 | 816 | 3220 | 579 |

^a Bez dochodów i wydatków gmin mających również status miasta na prawach powiatu. ^b Łącznie z dotacjami na finansowanie zadań inwestycyjnych samorządowych zakładów budżetowych.

^a Excluding revenue and expenditure of gminas which are also cities with powiat status. ^b Including allocations for financing investment tasks of budgetary establishments.

TABL. 9 (74). **DOCHODY I WYDATKI BUDŻETÓW GMIN^a NA 1 MIESZKAŃCA W 2011 R. (dok.)**
REVENUE AND EXPENDITURE OF GMINAS BUDGETS^a PER CAPITA
IN 2011 (cont.)

| WYSZCZEGÓLNIENIE SPECIFICATION | Dochody <i>Revenue</i> | | Wydatki <i>Expenditure</i> | |
|-----------------------------------|------------------------|---|----------------------------|--|
| | ogółem <i>total</i> | w tym własne <i>of which own revenue</i> | ogółem <i>total</i> | w tym wydatki inwestycyjne ^b <i>of which investment expenditure^b</i> |
| | w zł | | in zł | |
| POWIAT BRZESKI (dok.): | | | | |
| Gminy wiejskie: | | | | |
| <i>Rural gminas:</i> | | | | |
| Borzęcin | 4041 | 1363 | 4787 | 2330 |
| Dębno | 2245 | 562 | 2354 | 363 |
| Gnojnik | 3252 | 1071 | 3606 | 1351 |
| Iwkowa | 3096 | 606 | 3263 | 475 |
| Szczurowa | 4409 | 1438 | 4791 | 2362 |
| POWIAT DĄBROWSKI: | | | | |
| Gminy miejsko-wiejskie: | | | | |
| <i>Urban-rural gminas:</i> | | | | |
| Dąbrowa Tarnowska | 2949 | 873 | 3463 | 1496 |
| Szczucin | 3090 | 592 | 2976 | 534 |
| Gminy wiejskie: | | | | |
| <i>Rural gminas:</i> | | | | |
| Bolesław | 3700 | 1745 | 3447 | 1279 |
| Gręboszów | 3519 | 623 | 3443 | 1422 |
| Mędrzechów | 2954 | 588 | 2908 | 581 |
| Olesno | 2547 | 480 | 3197 | 1131 |
| Radgoszcz | 3610 | 420 | 3606 | 1069 |
| POWIAT TARNOWSKI: | | | | |
| Gminy miejsko-wiejskie: | | | | |
| <i>Urban-rural gminas:</i> | | | | |
| Ciężkowice | 3332 | 706 | 3667 | 949 |
| Radłów | 2592 | 675 | 3198 | 766 |
| Ryglice | 3053 | 560 | 3039 | 481 |
| Tuchów | 2600 | 628 | 2707 | 411 |
| Wojnicz | 2480 | 799 | 2607 | 316 |
| Zakliczyn | 3059 | 562 | 3237 | 807 |
| Żabno | 2847 | 948 | 3378 | 1365 |
| Gminy wiejskie: | | | | |
| <i>Rural gminas:</i> | | | | |
| Gromnik | 3189 | 582 | 3847 | 1302 |
| Lisia Góra | 2619 | 684 | 2808 | 672 |
| Pleśna | 3333 | 533 | 3295 | 590 |
| Rzepiennik Strzyżewski | 3147 | 436 | 3537 | 752 |
| Skrzyszów | 2484 | 901 | 2639 | 527 |
| Szerzyny | 2514 | 1068 | 2657 | 558 |
| Tarnów | 3981 | 1022 | 4560 | 2535 |
| Wierzchosławice | 2833 | 599 | 3102 | 852 |
| Wietrzychowice | 3098 | 532 | 3210 | 589 |

a Bez dochodów i wydatków gmin mających również status miasta na prawach powiatu. b Łącznie z dotacjami na finansowanie zadań inwestycyjnych samorządowych zakładów budżetowych.

a Excluding revenue and expenditure of gminas which are also cities with powiat status. b Including allocations for financing investment tasks of budgetary establishments.

DZIAŁ XIV INWESTYCJE I ŚRODKI TRWAŁE
CHAPTER XIV INVESTMENTS AND FIXED ASSETS

TABL. 1 (75). NAKŁADY INWESTYCYJNE W PRZEDSIĘBIORSTWACH^a WEDŁUG WYBRANYCH SEKCJI W 2011 R. (ceny bieżące)
INVESTMENT OUTLAYS IN ENTERPRISES^a BY SELECTED SECTIONS IN 2011 (current prices)

| WYSZCZEGÓLNIENIE SPECIFICATION | Ogółem Grand total | W tym Of which | | | | | | |
|---|-------------------------|------------------------|---|---------------------------------------|---|--|---|--|
| | | przemysł industry | | budownic- two construc- tion | handel; naprawa pojazdów samocho- dowych ^Δ trade; repair of motor vehic- les ^Δ | transport i gospodarka maga- zynowa transporta- tion and storage | działalność finansowa i ubezpie- czeniowa financial and insurance activities | obsługa rynku nieru- chomości ^Δ real estate, activities |
| | | razem total | w tym przetwór- stwo prze- mysłowe of which manufa- cturing | | | | | |
| | w mln zł in mln zł | | | | | | | |
| OGÓŁEM TOTAL | | | | | | | | |
| WOJEWÓDZTWO VOIVODSHIP | 8588,4 | 4355,5 | 2718,6 | 450,6 | 1320,7 | 651,1 | 168,6 | 151,1 |
| Podregion krakowski Subregion | 1281,2 | 779,6 | 557,5 | 48,4 | 171,2 | 101,4 | 13,2 | 2,7 |
| Powiaty: Powiats: | | | | | | | | |
| bocheński | 174,9 | 125,4 | 88,3 | 6,0 | 18,8 | 10,3 | 0,7 | 0,0 |
| krakowski | 581,0 | 355,9 | 241,4 | 30,5 | 63,0 | 60,8 | 4,2 | 1,8 |
| miechowski | 30,9 | 9,9 | 1,7 | 0,2 | 2,4 | 4,0 | 0,4 | 0,0 |
| myślenicki | 154,1 | 118,4 | 94,2 | 3,8 | 17,8 | 1,1 | 5,2 | 0,3 |
| proszowicki | 37,4 | 8,8 | 2,7 | 0,6 | 9,7 | - | 1,2 | 0,0 |
| wielicki | 302,9 | 161,2 | 129,2 | 7,3 | 59,5 | 25,2 | 1,5 | 0,6 |
| Podregion m. Kraków Subregion | 3509,9 | 1159,3 | 700,4 | 233,2 | 763,6 | 266,3 | 128,0 | 69,2 |
| Miasto na prawach powiatu City with powiat status | | | | | | | | |
| Kraków | 3509,9 | 1159,3 | 700,4 | 233,2 | 763,6 | 266,3 | 128,0 | 69,2 |
| Podregion nowosądecki Subregion | 1139,5 | 518,9 | 292,0 | 62,8 | 170,7 | 107,5 | 14,9 | 26,5 |
| Powiaty: Powiats: | | | | | | | | |
| gorlicki | 101,3 | 49,5 | 40,1 | 8,4 | 18,1 | 0,0 | 1,5 | 2,5 |
| limanowski | 88,9 | 43,0 | 29,5 | 7,2 | 13,5 | 4,7 | 1,2 | 0,3 |
| nowosądecki | 229,4 | 105,8 | 83,2 | 19,1 | 30,8 | 24,9 | 2,7 | 0,3 |
| nowotarski | 158,4 | 72,0 | 40,9 | 7,9 | 35,6 | 14,6 | 1,7 | 0,5 |

^a Dane dotyczą podmiotów gospodarczych, w których liczba pracujących przekracza 9 osób; według lokalizacji inwestycji.
^a Data concern economic entities employing more than 9 persons; according to investment location.

TABL. 1 (75). **NAKLADY INWESTYCYJNE W PRZEDSIĘBIORSTWACH^a WEDŁUG WYBRANYCH SEKCJI W 2011 R. (cd.)**
INVESTMENT OUTLAYS IN ENTERPRISES^a BY SELECTED SECTIONS IN 2011
 (cont.)

| WYSZCZEGÓLNIENIE SPECIFICATION | Ogółem Grand total | W tym Of which | | | | | | |
|-----------------------------------|-----------------------|-------------------|--|-----------------------------|---|---|---|---|
| | | przemysł industry | | budownictwo construction | handel; naprawa pojazdów samochodowych ^Δ trade; repair of motor vehicles ^Δ | transport i gospodarka magazynowa transportation and storage | działalność finansowa i ubezpieczeniowa financial and insurance activities | obsługa rynku nieruchomości ^Δ real estate, activities |
| | | razem total | w tym przetwórstwo przemysłowe of which manufacturing | | | | | |
| | w mln zł in mln zł | | | | | | | |

O G Ó Ł E M (dok.) T O T A L (cont.)

| | | | | | | | | |
|--|---------------|---------------|--------------|-------------|--------------|--------------|------------|-------------|
| Podregion nowosądecki (dok.) Subregion | | | | | | | | |
| Powiaty (dok.): Powiaty (cont.): | | | | | | | | |
| tatrzański | 169,5 | 31,3 | 3,2 | 0,1 | 21,6 | 32,6 | 2,0 | 18,3 |
| Miasto na prawach powiatu City with powiat status | | | | | | | | |
| Nowy Sącz | 392,0 | 217,3 | 95,1 | 20,1 | 51,1 | 30,7 | 5,8 | 4,6 |
| Podregion oświęcimski Subregion | 1507,1 | 1130,9 | 775,7 | 60,9 | 116,5 | 66,9 | 5,4 | 30,5 |
| Powiaty: Powiaty: | | | | | | | | |
| chrzanowski | 309,1 | 257,4 | 124,1 | 13,9 | 7,3 | 2,1 | 0,8 | 0,4 |
| olkuski | 409,0 | 332,3 | 271,6 | 7,2 | 39,9 | 15,8 | 1,3 | 6,1 |
| oświęcimski | 466,2 | 341,0 | 223,3 | 36,2 | 24,7 | 34,6 | 1,5 | 1,3 |
| suski | 87,7 | 56,7 | 41,8 | 0,9 | 5,1 | 8,2 | 0,5 | - |
| wadowicki | 235,1 | 143,5 | 114,9 | 2,7 | 39,5 | 6,2 | 1,3 | 22,7 |
| Podregion tarnowski Subregion | 1150,7 | 766,8 | 393,0 | 45,3 | 98,7 | 109,0 | 7,1 | 22,2 |
| Powiaty: Powiaty: | | | | | | | | |
| brzeski | 173,7 | 120,7 | 49,0 | 8,5 | 10,0 | 16,2 | 0,5 | 0,1 |
| dąbrowski | 41,5 | 11,4 | 4,7 | 3,3 | 6,8 | - | 1,2 | 2,0 |
| tarnowski | 565,3 | 371,9 | 299,2 | 23,9 | 59,3 | 81,6 | 0,9 | 0,7 |
| Miasto na prawach powiatu City with powiat status | | | | | | | | |
| Tarnów | 370,2 | 262,8 | 40,1 | 9,6 | 22,6 | 11,2 | 4,5 | 19,4 |

^a Dane dotyczą podmiotów gospodarczych, w których liczba pracujących przekracza 9 osób; według lokalizacji inwestycji.
^a Data concern economic entities employing more than 9 persons; according to investment location.

TABL. 1 (75). **NAKŁADY INWESTYCYJNE W PRZEDSIĘBIORSTWACH^a WEDŁUG WYBRANYCH SEKCJI W 2011 R. (cd.)**
INVESTMENT OUTLAYS IN ENTERPRISES^a BY SELECTED SECTIONS IN 2011
 (cont.)

| WYSZCZEGÓLNIENIE SPECIFICATION | Ogółem Grand total | W tym Of which | | | | | | |
|---|-----------------------|----------------|---|---------------------------------------|---|--|---|--|
| | | przemysł | industry | budownic- two construc- tion | handel; naprawa pojazdów samocho- dowych ^Δ | transport i gospodarka maga- zynowa transporta- tion and storage | działalność finansowa i ubezpie- czeniowa financial and insurance activities | obsługa rynku nieru- chomości ^Δ |
| | | razem total | w tym przetwórstwo prze- mysłowe of which manufa- cturing | | trade; repair of motor vehic- les ^Δ | | | real estate, activities |
| | w mln zł in mln zł | | | | | | | |
| W tym SEKTOR PRYWATNY Of which PRIVATE SECTOR | | | | | | | | |
| WOJEWÓDZTWO ... VOIVODSHIP | 6267,7 | 3183,4 | 2451,9 | 388,0 | 1320,7 | 216,7 | 155,5 | 106,1 |
| Podregion krakowski Subregion | 999,5 | 696,3 | 554,9 | 48,4 | 171,2 | 10,2 | 13,2 | 2,5 |
| Powiaty: Powiats: | | | | | | | | |
| bocheński | 127,1 | 96,4 | 88,2 | 6,0 | 18,8 | 2,0 | 0,7 | 0,0 |
| krakowski | 445,5 | 311,6 | 239,1 | 30,5 | 63,0 | 3,7 | 4,2 | 1,8 |
| miechowski | 27,1 | 9,4 | 1,7 | 0,2 | 2,4 | 3,4 | 0,4 | 0,0 |
| myślenicki | 150,3 | 118,0 | 94,1 | 3,8 | 17,8 | 1,0 | 5,3 | 0,3 |
| proszowicki | 19,8 | 7,4 | 2,7 | 0,6 | 9,7 | - | 1,2 | 0,0 |
| wielicki | 229,7 | 153,6 | 129,0 | 7,3 | 59,5 | 0,1 | 1,5 | 0,3 |
| Podregion m. Kraków Subregion | 2744,0 | 970,0 | 697,0 | 178,3 | 763,6 | 59,1 | 115,1 | 58,2 |
| Miasto na prawach powiatu City with powiat status | | | | | | | | |
| Kraków | 2744,0 | 970,0 | 697,0 | 178,3 | 763,6 | 59,1 | 115,1 | 58,2 |
| Podregion nowosądecki Subregion | 827,9 | 363,5 | 289,3 | 62,7 | 170,7 | 83,3 | 14,8 | 12,9 |
| Powiaty: Powiats: | | | | | | | | |
| gorlicki | 83,2 | 45,2 | 39,2 | 8,4 | 18,1 | 0,0 | 1,5 | 2,5 |
| limanowski | 69,3 | 39,9 | 29,4 | 7,2 | 13,5 | 4,7 | 1,2 | 0,3 |
| nowosądecki | 186,7 | 101,7 | 81,4 | 19,1 | 30,8 | 13,1 | 2,7 | 0,3 |
| nowotarski | 131,1 | 60,7 | 40,9 | 7,9 | 35,6 | 14,5 | 1,7 | 0,5 |

^a Dane dotyczą podmiotów gospodarczych, w których liczba pracujących przekracza 9 osób; według lokalizacji inwestycji.

^a Data concern economic entities employing more than 9 persons; according to investment location.

TABL. 1 (75). **NAKLADY INWESTYCYJNE W PRZEDSIĘBIORSTWACH^a WEDŁUG WYBRANYCH SEKCJI W 2011 R. (dok.)**
INVESTMENT OUTLAYS IN ENTERPRISES^a BY SELECTED SECTIONS IN 2011
 (cont.)

| WYSZCZEGÓLNIENIE SPECIFICATION | Ogółem <i>Grand total</i> | W tym <i>Of which</i> | | | | | | |
|---|------------------------------|-----------------------|---|------------------------------------|---|-----------------------------------|---|--|
| | | przemysł | <i>industry</i> | budownictwo <i>construction</i> | handel; naprawa pojazdów samochodowych ^Δ | transport i gospodarka magazynowa | działalność finansowa i ubezpieczeniowa | obsługa rynku nieruchomości ^Δ |
| | | razem <i>total</i> | w tym przetwórstwo przemysłowe <i>of which manufacturing</i> | | <i>trade; repair of motor vehicles^Δ</i> | <i>transportation and storage</i> | <i>financial and insurance activities</i> | <i>real estate, activities</i> |
| | w mln zł <i>in mln zł</i> | | | | | | | |
| W tym SEKTOR PRYWATNY (dok.) <i>Of which PRIVATE SECTOR (cont.)</i> | | | | | | | | |
| Podregion nowosądecki (dok.) <i>Subregion</i> | | | | | | | | |
| Powiaty (dok.): <i>Powiats (cont.):</i> | | | | | | | | |
| tatrzański | 112,6 | 11,7 | 3,2 | 0,1 | 21,6 | 32,2 | 2,0 | 4,8 |
| Miasto na prawach powiatu <i>City with powiat status</i> | | | | | | | | |
| Nowy Sącz | 245,0 | 104,3 | 95,1 | 20,0 | 51,2 | 18,7 | 5,6 | 4,6 |
| Podregion oświęcimski | 1210,4 | 891,8 | 704,4 | 57,1 | 116,5 | 51,9 | 5,4 | 29,2 |
| <i>Subregion</i> | | | | | | | | |
| Powiaty: <i>Powiats:</i> | | | | | | | | |
| chrzanowski | 263,2 | 222,3 | 110,4 | 13,9 | 7,3 | 1,8 | 0,8 | 0,4 |
| olkuski | 311,5 | 243,2 | 216,2 | 3,4 | 40,0 | 13,2 | 1,3 | 6,1 |
| oświęcimski | 350,1 | 245,5 | 222,7 | 36,2 | 24,7 | 24,9 | 1,5 | 0,1 |
| suski | 63,4 | 47,1 | 41,8 | 0,9 | 5,1 | 5,8 | 0,5 | - |
| wadowicki | 222,1 | 133,6 | 113,4 | 2,7 | 39,5 | 6,2 | 1,3 | 22,6 |
| Podregion tarnowski | 486,0 | 261,8 | 206,3 | 41,4 | 98,7 | 12,3 | 7,0 | 3,4 |
| <i>Subregion</i> | | | | | | | | |
| Powiaty: <i>Powiats:</i> | | | | | | | | |
| brzeski | 88,5 | 53,2 | 49,0 | 8,4 | 10,0 | 6,7 | 0,5 | 0,1 |
| dąbrowski | 32,5 | 9,9 | 4,7 | 3,3 | 6,8 | - | 1,2 | 2,0 |
| tarnowski | 239,2 | 137,6 | 116,4 | 20,5 | 59,4 | 4,0 | 0,9 | 0,7 |
| Miasto na prawach powiatu <i>City with powiat status</i> | | | | | | | | |
| Tarnów | 125,7 | 61,1 | 36,2 | 9,1 | 22,6 | 1,6 | 4,3 | 0,5 |

a Dane dotyczą podmiotów gospodarczych, w których liczba pracujących przekracza 9 osób; według lokalizacji inwestycji.
 a Data concern economic entities employing more than 9 persons; according to investment location.

TABL. 2 (76). **NAKŁADY INWESTYCYJNE^a W PAŃSTWOWYCH I SAMORZĄDOWYCH JEDNOSTKACH I ZAKŁADACH BUDŻETOWYCH WEDŁUG WYBRANYCH SEKCJI W 2011 R. (ceny bieżące)**
INVESTMENT OUTLAYS^a IN BUDGETARY STATE AND LOCAL SELF-GOVERNMENT UNITS AND ENTITIES BY SELECTED SECTIONS IN 2011 (current prices)

| WYSZCZEGÓLNIENIE SPECIFICATION | Ogółem Total | W tym Of which | | | | | | |
|--|-----------------|----------------------|---------------------------------------|--|--|-----------------------|--|--|
| | | przemysł industry | budownic- two construc- tion | obsługa rynku nieru- chomo- ści ^A real estate, activities | administra- cja publicz- na i obrona narodowa; obowiązk- we zabez- pieczenia społeczne public administra- tion and defence; compulsory social security | edukacja education | opieka zdrowotna i pomoc społeczna human health and social work activities | pozostała działal- ność usługowa other communi- ty, social and personal service activities |
| | | | | | | | | |
| w tys. zł in thous. zł | | | | | | | | |
| WOJEWÓDZTWO VOIVODSHIP | 5134601 | 569745 | 19745 | 119299 | 795098 | 758468 | 54024 | 3052 |
| Podregion krakowski Subregion | 1094748 | 217940 | 10007 | 20136 | 49012 | 63504 | 8085 | 282 |
| Powiaty: Powiats: | | | | | | | | |
| bocheński | 363155 | 29698 | - | 411 | 3532 | 9834 | 216 | 138 |
| krakowski | 253332 | 52649 | 2176 | 15249 | 20791 | 16639 | 5544 | 45 |
| miechowski | 64486 | 19230 | 645 | 179 | 1550 | 8527 | 769 | - |
| myślenicki | 176467 | 81953 | 5852 | 363 | 9331 | 7048 | 1340 | 86 |
| proszowicki | 33583 | 8796 | - | - | 6214 | 14543 | 34 | - |
| wielicki | 203725 | 25614 | 1334 | 3934 | 7594 | 6913 | 182 | 13 |
| Podregion m. Kraków Subregion | 1583026 | 6353 | - | 79634 | 211338 | 467602 | 13293 | 396 |
| Miasto na prawach powiatu City with powiat status | | | | | | | | |
| Kraków | 1583026 | 6353 | - | 79634 | 211338 | 467602 | 13293 | 396 |
| Podregion nowosądecki Subregion | 954712 | 195695 | 6842 | 9484 | 154200 | 110700 | 12114 | 831 |
| Powiaty: Powiats: | | | | | | | | |
| gorlicki | 148731 | 30337 | 175 | 1946 | 23701 | 10438 | 781 | 364 |
| limanowski | 167529 | 41519 | 6663 | 3087 | 7451 | 14838 | 3829 | - |
| nowosądecki | 265794 | 69219 | - | 3831 | 60763 | 22494 | 3493 | 372 |
| nowotarski | 229304 | 50946 | - | 323 | 9297 | 26132 | 2928 | 41 |

^a Według lokalizacji inwestycji.

^a According to investment location.

TABL. 2 (76). **NAKŁADY INWESTYCYJNE^a W PAŃSTWOWYCH I SAMORZĄDOWYCH JEDNOSTKACH I ZAKŁADACH BUDŻETOWYCH WEDŁUG WYBRANYCH SEKCJI W 2011 R. (dok.)**
INVESTMENT OUTLAYS^a IN BUDGETARY STATE AND LOCAL SELF-GOVERNMENT UNITS AND ENTITIES BY SELECTED SECTIONS IN 2011 (cont.)

| WYSZCZEGÓLNIENIE SPECIFICATION | Ogółem Total | W tym Of which | | | | | | |
|--|------------------------|----------------------|---------------------------------------|--|---|-----------------------|---|--|
| | | przemysł industry | budownic- two construc- tion | obsługa rynku nieru- chomo- ści ^A real estate, activities | administra- cja publicz- na i obrona narodowa; obowiązkowe zabez- pieczenia społeczne public administra- tion and defence; compulsory social security | edukacja education | opieka zdrowotna i pomoc społeczna health and social work | pozostała działal- ność usługowa other communi- ty, social and personal service activities |
| | w tys. zł in thous. zł | | | | | | | |
| Podregion nowosądecki (dok.) Subregion | | | | | | | | |
| Powiaty (dok.): Powiats (cont.): | | | | | | | | |
| tatrzański | 29848 | 1112 | 4 | 196 | 3131 | 4101 | 71 | - |
| Miasto na prawach powiatu City with powiat status | | | | | | | | |
| Nowy Sącz | 113506 | 2562 | - | 101 | 49857 | 32697 | 1012 | 54 |
| Podregion oświęcimski Subregion | 622403 | 40207 | 477 | 9153 | 281511 | 43183 | 4463 | 401 |
| Powiaty: Powiats: | | | | | | | | |
| chrzanowski | 91092 | 201 | 71 | 960 | 13552 | 6806 | 647 | 120 |
| olkuski | 48549 | 7482 | 14 | 114 | 5544 | 10709 | 614 | - |
| oświęcimski | 149006 | 16218 | 71 | 199 | 56210 | 8043 | 2125 | 10 |
| suski | 51263 | 8409 | 21 | 626 | 2897 | 4250 | 466 | - |
| wadowicki | 282493 | 7897 | 300 | 7254 | 203308 | 13375 | 611 | 271 |
| Podregion tarnowski Subregion | 879712 | 109550 | 2419 | 892 | 99037 | 73479 | 16069 | 1142 |
| Powiaty: Powiats: | | | | | | | | |
| brzeski | 167765 | 16362 | 37 | 141 | 1930 | 6226 | 3610 | 453 |
| dąbrowski | 75319 | 12472 | - | 649 | 5554 | 4654 | 587 | - |
| tarnowski | 394614 | 79199 | 2382 | 102 | 7103 | 19987 | 7085 | 222 |
| Miasto na prawach powiatu City with powiat status | | | | | | | | |
| Tarnów | 242014 | 1517 | - | - | 84450 | 42612 | 4787 | 467 |

^a Według lokalizacji inwestycji.

^a According to investment location.

TABL. 3 (77). **WARTOŚĆ BRUTTO ŚRODKÓW TRWAŁYCH W PRZEDSIĘBIORSTWACH^a WEDŁUG WYBRANYCH SEKCJI W 2011 R. (bieżące ceny ewidencyjne)**

Stan w dniu 31 XII

GROSS VALUE OF FIXED ASSETS IN ENTERPRISES^a BY SELECTED SECTIONS IN 2011 (current book-keeping prices)

As of 31 XII

| WYSZCZEGÓLNIENIE SPECIFICATION | Ogółem Grand total | W tym Of which | | | | | | |
|---|-----------------------|-------------------|---|----------------------------------|--|--|--|--|
| | | przemysł industry | | budownic- two construction | handel; naprawa pojazdów samocho- dowych ^Δ trade; repair of motor vehic- les ^Δ | transport i gospodarka maga- zynowa transporta- tion and storage | działalność ubezpie- czeniowa financial and insu- rance activities | obsługa rynku nieru- chomości ^Δ real estate, activities |
| | | razem total | w tym przetwórstwo prze- mysłowe of which ma- nufacturing | | | | | |
| | w mln zł in mln zł | | | | | | | |
| OGÓŁEM TOTAL | | | | | | | | |
| WOJEWÓDZTWO ... VOIVODSHIP | 97027,8 | 50280,4 | 30994,7 | 3900,3 | 15070,9 | 4047,2 | 1978,6 | 4826,4 |
| Podregion krakowski Subregion | 11824,3 | 8045,6 | 6161,8 | 433,6 | 1392,4 | 663,8 | 48,1 | 272,4 |
| Powiaty: Powiats: | | | | | | | | |
| bocheński | 1863,3 | 1458,5 | 1307,0 | 81,5 | 170,0 | 18,9 | - | 30,3 |
| krakowski | 5337,6 | 3256,8 | 1997,5 | 252,4 | 792,7 | 589,4 | 21,6 | 60,6 |
| miechowski | 387,6 | 243,3 | 43,2 | 4,9 | 28,3 | 32,1 | - | 23,8 |
| myślenicki | 1313,6 | 952,3 | 840,8 | 36,3 | 167,7 | 16,5 | 3,5 | 55,8 |
| proszowicki | 217,3 | 69,8 | 64,7 | 13,5 | 71,6 | 0,0 | 8,5 | 8,3 |
| wielicki | 2704,9 | 2064,9 | 1908,6 | 45,0 | 162,1 | 6,9 | 14,5 | 93,6 |
| Podregion m. Kraków Subregion | 47804,4 | 17660,1 | 8990,5 | 2172,6 | 10459,8 | 1734,0 | 1714,9 | 2948,4 |
| Miasto na prawach powiatu City with powiat status | | | | | | | | |
| Kraków | 47804,4 | 17660,1 | 8990,5 | 2172,6 | 10459,8 | 1734,0 | 1714,9 | 2948,4 |
| Podregion nowosądecki Subregion | 11329,4 | 5177,5 | 3651,4 | 643,7 | 1189,2 | 926,3 | 126,0 | 560,6 |
| Powiaty: Powiats: | | | | | | | | |
| gorlicki | 1127,9 | 555,7 | 411,9 | 71,5 | 118,9 | 9,2 | 15,0 | 57,9 |
| limanowski | 1172,9 | 692,4 | 668,6 | 125,2 | 125,1 | 69,3 | 35,8 | 21,7 |
| nowosądecki | 2243,7 | 1132,0 | 844,8 | 153,3 | 212,3 | 288,6 | 34,4 | 34,7 |
| nowotarski | 1968,2 | 870,0 | 422,2 | 146,9 | 245,7 | 97,1 | 28,4 | 130,9 |

^a Dane dotyczą podmiotów gospodarczych, w których liczba pracujących przekracza 9 osób; podziału środków trwałych według sekcji PKD dokonano zgodnie z siedzibą jednostki lokalnej rodzaju działalności.

^a Data concern economic entities employing more than 9 persons; the division of fixed assets by NACE Rev. 2 sections was made according to the abode of local kind-of-activity unit.

TABL. 3 (77). WARTOŚĆ BRUTTO ŚRODKÓW TRWAŁYCH W PRZEDSIĘBIORSTWACH^a WEDŁUG WYBRANYCH SEKCJI W 2011 R. (cd.)

Stan w dniu 31 XII

GROSS VALUE OF FIXED ASSETS IN ENTERPRISES^a BY SELECTED SECTIONS IN 2011 (cont.)

As of 31 XII

| WYSZCZEGÓLNIENIE SPECIFICATION | Ogółem Grand total | W tym Of which | | | | | | |
|-----------------------------------|-----------------------|-------------------|--|----------------------------------|--|--|---|--|
| | | przemysł industry | | budownic- two construction | handel; naprawa pojazdów samochodo- wych ^Δ trade; repair of motor vehic- les ^Δ | transport i gospodarka maga- zynowa transporta- tion and storage | działalność finansowa i ubezpie- czeniowa financial and insu- rance activities | obsługa rynku nieru- chomości ^Δ real estate, activities |
| | | razem total | w tym przetwórstwo prze- mysłowe of which ma- nufacturing | | | | | |
| | w mln zł in mln zł | | | | | | | |

O G Ó Ł E M (dok.) T O T A L (cont.)

| | | | | | | | | |
|---|----------------|----------------|---------------|--------------|---------------|--------------|-------------|--------------|
| Podregion nowosądecki (dok.) Subregion | | | | | | | | |
| Powiaty (dok.): Powiats (cont.): | | | | | | | | |
| tatrzański | 2032,1 | 497,1 | 72,0 | 10,7 | 122,0 | 250,4 | 7,1 | 72,0 |
| Miasto na prawach powiatu City with powiat status | | | | | | | | |
| Nowy Sącz | 2784,6 | 1430,3 | 1231,9 | 136,1 | 365,2 | 211,7 | 5,3 | 243,4 |
| Podregion oświęcimski | 16439,2 | 12490,4 | 7313,8 | 310,0 | 1153,1 | 470,7 | 74,4 | 601,6 |
| Subregion | | | | | | | | |
| Powiaty: Powiats: | | | | | | | | |
| chrzanowski | 5880,8 | 5089,4 | 1726,2 | 69,9 | 168,2 | 59,5 | 11,4 | 101,7 |
| olkuski | 3429,0 | 2226,5 | 1918,7 | 63,8 | 489,5 | 95,6 | 21,4 | 168,9 |
| oświęcimski | 4213,5 | 3212,5 | 2068,0 | 113,4 | 175,3 | 231,7 | 17,3 | 184,9 |
| suski | 729,1 | 475,6 | 428,6 | 21,3 | 71,8 | 21,8 | 11,3 | 25,7 |
| wadowicki | 2186,8 | 1486,4 | 1172,3 | 41,6 | 248,3 | 62,1 | 13,0 | 120,4 |
| Podregion tarnowski | 9630,5 | 6906,8 | 4877,2 | 340,4 | 876,4 | 252,4 | 15,2 | 443,4 |
| Subregion | | | | | | | | |
| Powiaty: Powiats: | | | | | | | | |
| brzeski | 1810,0 | 1362,7 | 1196,0 | 83,0 | 133,9 | 42,5 | 1,2 | 47,6 |
| dąbrowski | 300,4 | 67,9 | 44,4 | 7,2 | 65,8 | 14,8 | 6,6 | 43,6 |
| tarnowski | 1359,7 | 784,2 | 503,7 | 96,9 | 367,4 | 19,1 | - | 12,7 |
| Miasto na prawach powiatu City with powiat status | | | | | | | | |
| Tarnów | 6160,4 | 4692,0 | 3133,1 | 153,3 | 309,3 | 176,0 | 7,4 | 339,5 |

^a Dane dotyczą podmiotów gospodarczych, w których liczba pracujących przekracza 9 osób; podziału środków trwałych według sekcji PKD dokonano zgodnie z siedzibą jednostki lokalnej rodzaju działalności.

^a Data concern economic entities employing more than 9 persons; the division of fixed assets by NACE Rev. 2 sections was made according to the abode of local kind-of-activity unit.

TABL. 3 (77). **WARTOŚĆ BRUTTO ŚRODKÓW TRWAŁYCH W PRZEDSIĘBIORSTWACH^a WEDŁUG WYBRANYCH SEKCJI W 2011 R. (cd.)**

Stan w dniu 31 XII

GROSS VALUE OF FIXED ASSETS IN ENTERPRISES^a BY SELECTED SECTIONS IN 2011 (cont.)

As of 31 XII

| WYSZCZEGÓLNIENIE SPECIFICATION | Ogółem Grand total | W tym Of which | | | | | | |
|---|-------------------------|------------------------|---|----------------------------------|--|--|---|--|
| | | przemysł industry | | budownic- two construction | handel; naprawa pojazdów samocho- dowych ^Δ trade; repair of motor vehic- les ^Δ | transport i gospodarka maga- zynowa transporta- tion and storage | działalność finansowa i ubezpie- czeniowa financial and insu- rance activities | obsługa rynku nieru- chomości ^Δ real estate, activities |
| | | razem total | w tym przetwórstwo prze- mysłowe of which ma- nufacturing | | | | | |
| | w mln zł in mln zł | | | | | | | |
| W tym SEKTOR PRYWATNY Of which PRIVATE SECTOR | | | | | | | | |
| WOJEWÓDZTWO ... VOIVODSHIP | 72856,3 | 36615,3 | 27650,0 | 3097,4 | 14946,7 | 1644,3 | 1762,7 | 4418,9 |
| Podregion krakowski Subregion | 9921,1 | 7316,6 | 6141,0 | 433,6 | 1351,6 | 123,5 | 48,1 | 271,7 |
| Powiaty: Powiats: | | | | | | | | |
| bocheński | 1587,4 | 1306,8 | 1304,7 | 81,5 | 129,3 | 16,1 | - | 30,3 |
| krakowski | 4359,9 | 2913,5 | 1980,5 | 252,5 | 792,7 | 56,4 | 21,7 | 59,9 |
| miechowski | 346,1 | 243,2 | 43,2 | 4,9 | 28,2 | 32,1 | - | 23,8 |
| myślenicki | 1159,8 | 847,8 | 840,3 | 36,3 | 167,7 | 12,0 | 3,5 | 55,8 |
| proszowicki | 172,0 | 66,0 | 64,7 | 13,5 | 71,6 | - | 8,5 | 8,3 |
| wielicki | 2295,9 | 1939,3 | 1907,6 | 45,0 | 162,1 | 6,9 | 14,5 | 93,6 |
| Podregion m. Kraków Subregion | 38823,4 | 14854,4 | 8921,2 | 1441,0 | 10377,6 | 388,6 | 1499,5 | 2710,2 |
| Miasto na prawach powiatu City with powiat status | | | | | | | | |
| Kraków | 38823,4 | 14854,4 | 8921,2 | 1441,0 | 10377,6 | 388,6 | 1499,5 | 2710,2 |
| Podregion nowosądecki Subregion | 8162,3 | 3702,2 | 3570,0 | 642,2 | 1189,2 | 614,9 | 126,0 | 532,8 |
| Powiaty: Powiats: | | | | | | | | |
| gorlicki | 724,7 | 435,8 | 387,7 | 71,5 | 118,9 | 6,6 | 15,0 | 57,9 |
| limanowski | 1053,9 | 668,8 | 668,4 | 125,2 | 125,1 | 69,3 | 35,7 | 21,7 |
| nowosądecki | 1635,5 | 797,3 | 787,8 | 153,4 | 212,3 | 203,1 | 34,4 | 34,7 |
| nowotarski | 1224,6 | 455,6 | 422,2 | 146,9 | 245,7 | 61,1 | 28,4 | 129,7 |

^a Dane dotyczą podmiotów gospodarczych, w których liczba pracujących przekracza 9 osób; podziału środków trwałych według sekcji PKD dokonano zgodnie z siedzibą jednostki lokalnej rodzaju działalności.

^a Data concern economic entities employing more than 9 persons; the division of fixed assets by NACE Rev. 2 sections was made according to the abode of local kind-of-activity unit.

TABL. 3 (77). WARTOŚĆ BRUTTO ŚRODKÓW TRWAŁYCH W PRZEDSIĘBIORSTWACH^a WEDŁUG WYBRANYCH SEKCJI W 2011 R. (dok.)

Stan w dniu 31 XII

GROSS VALUE OF FIXED ASSETS IN ENTERPRISES^a BY SELECTED SECTIONS IN 2011 (cont.)

As of 31 XII

| WYSZCZEGÓLNIENIE SPECIFICATION | Ogółem Grand total | W tym Of which | | | | | | |
|-----------------------------------|-----------------------|-------------------|--|----------------------------------|--|--|---|--|
| | | przemysł industry | | budownic- two construction | handel; naprawa pojazdów samochodowych ¹ trade; repair of motor vehi- cles ¹ | transport i gospodarka maga- zynowa transporta- tion and storage | działalność finansowa i ubezpie- czeniowa financial and insu- rance activities | obsługa rynku nieru- chomości ¹ real estate, activities |
| | | razem total | w tym przetwórstwo prze- mysłowe of which ma- nufacturing | | | | | |
| | | | | | | | | |
| | w mln zł in mln zł | | | | | | | |

W tym SEKTOR PRYWATNY (dok.) Of which PRIVATE SECTOR (cont.)

| | | | | | | | | |
|---|----------------|---------------|---------------|--------------|---------------|--------------|-------------|--------------|
| Podregion nowosądecki (dok.) Subregion | | | | | | | | |
| Powiaty (dok.): Powiats (cont.): | | | | | | | | |
| tatrzański | 1198,2 | 105,7 | 72,0 | 10,7 | 122,0 | 134,3 | 7,1 | 45,3 |
| Miasto na prawach powiatu City with powiat status | | | | | | | | |
| Nowy Sącz | 2325,4 | 1239,1 | 1231,9 | 134,6 | 365,2 | 140,4 | 5,3 | 243,6 |
| Podregion oświęcimski | 10512,3 | 7289,4 | 6276,5 | 281,9 | 1152,9 | 410,6 | 74,4 | 548,0 |
| Subregion | | | | | | | | |
| Powiaty: Powiats: | | | | | | | | |
| chrzanowski | 2908,0 | 2293,4 | 1552,7 | 69,9 | 168,2 | 59,5 | 11,4 | 101,0 |
| olkuski | 2235,7 | 1145,9 | 1067,0 | 37,7 | 489,3 | 78,4 | 21,3 | 168,9 |
| oświęcimski | 2933,0 | 2181,2 | 2068,0 | 111,4 | 175,3 | 205,0 | 17,3 | 132,0 |
| suski | 622,4 | 467,3 | 428,6 | 21,3 | 71,8 | 5,6 | 11,3 | 25,7 |
| wadowicki | 1813,2 | 1201,6 | 1160,1 | 41,6 | 248,3 | 62,1 | 13,0 | 120,4 |
| Podregion tarnowski | 5437,2 | 3452,8 | 2741,4 | 298,7 | 875,5 | 106,7 | 14,6 | 356,2 |
| Subregion | | | | | | | | |
| Powiaty: Powiats: | | | | | | | | |
| brzeski | 1619,9 | 1222,3 | 1196,0 | 80,5 | 133,8 | 40,9 | 1,2 | 47,3 |
| dąbrowski | 202,5 | 44,9 | 44,4 | 7,2 | 65,1 | 14,8 | 6,6 | 43,6 |
| tarnowski | 1081,9 | 559,3 | 503,7 | 76,2 | 367,2 | 19,1 | - | 5,2 |
| Miasto na prawach powiatu City with powiat status | | | | | | | | |
| Tarnów | 2532,9 | 1626,4 | 997,3 | 134,8 | 309,3 | 31,9 | 6,9 | 260,1 |

^a Dane dotyczą podmiotów gospodarczych, w których liczba pracujących przekracza 9 osób; podziału środków trwałych według sekcji PKD dokonano zgodnie z siedzibą jednostki lokalnej rodzaju działalności.

^a Data concern economic entities employing more than 9 persons; the division of fixed assets by NACE Rev. 2 sections was made according to the abode of local kind-of-activity unit.

DZIAŁ XV RACHUNKI REGIONALNE
CHAPTER XV REGIONAL ACCOUNTS

TABL. 1 (78). PRODUKT KRAJOWY BRUTTO (ceny bieżące)
GROSS DOMESTIC PRODUCT (current prices)

| WOJEWÓDZTWO VOIVODSHIP PODREGIONY SUBREGIONS a - 2008 b - 2009 c - 2010 | W mln zł <i>In mln zł</i> | Polska = 100 <i>Poland = 100</i> | Województwo = 100 <i>Voivodship = 100</i> | Rok poprzedni = 100 <i>Previous year = 100</i> |
|---|------------------------------|-------------------------------------|--|---|
| WOJEWÓDZTWO a | 95020 | 7,4 | 100,0 | 109,3 |
| VOIVODSHIP b | 99610 | 7,4 | 100,0 | 104,8 |
| c | 104089 | 7,3 | 100,0 | 104,5 |
| Podregiony: <i>Subregions:</i> | | | | |
| krakowski a | 15155 | 1,2 | 15,9 | 116,6 |
| b | 15889 | 1,2 | 16,0 | 104,8 |
| c | 16588 | 1,2 | 15,9 | 104,4 |
| m. Kraków a | 38866 | 3,0 | 40,9 | 105,8 |
| b | 40249 | 3,0 | 40,4 | 103,6 |
| c | 42288 | 3,0 | 40,6 | 105,1 |
| nowosądecki a | 15259 | 1,2 | 16,1 | 114,4 |
| b | 16076 | 1,2 | 16,1 | 105,4 |
| c | 16547 | 1,2 | 15,9 | 102,9 |
| oświęcimski a | 16009 | 1,3 | 16,8 | 106,3 |
| b | 17188 | 1,3 | 17,3 | 107,4 |
| c | 17753 | 1,3 | 17,1 | 103,3 |
| tarnowski a | 9731 | 0,8 | 10,2 | 110,1 |
| b | 10208 | 0,8 | 10,2 | 104,9 |
| c | 10913 | 0,8 | 10,5 | 106,9 |

TABL. 2 (79). PRODUKT KRAJOWY BRUTTO NA 1 MIESZKAŃCA (ceny bieżące)
GROSS DOMESTIC PRODUCT PER CAPITA (current prices)

| WOJEWÓDZTWO VOIVODSHIP PODREGIONY SUBREGIONS a - 2008 b - 2009 c - 2010 | W zł <i>In zł</i> | Polska = 100 <i>Poland = 100</i> | Województwo = 100 <i>Voivodship = 100</i> | Rok poprzedni = 100 <i>Previous year = 100</i> |
|---|----------------------|-------------------------------------|--|---|
| WOJEWÓDZTWO a | 28948 | 86,5 | 100,0 | 109,0 |
| VOIVODSHIP b | 30251 | 85,8 | 100,0 | 104,5 |
| c | 31501 | 84,9 | 100,0 | 104,1 |
| Podregiony: <i>Subregions:</i> | | | | |
| krakowski a | 22603 | 67,5 | 78,1 | 115,8 |
| b | 23495 | 66,7 | 77,7 | 103,9 |
| c | 24309 | 65,5 | 77,2 | 103,5 |
| m. Kraków a | 51380 | 153,5 | 177,5 | 105,8 |
| b | 53320 | 151,3 | 176,3 | 103,8 |
| c | 55970 | 150,9 | 177,7 | 105,0 |
| nowosądecki a | 19987 | 59,7 | 69,0 | 113,9 |
| b | 20949 | 59,4 | 69,3 | 104,8 |
| c | 21467 | 57,9 | 68,1 | 102,5 |
| oświęcimski a | 25315 | 75,6 | 87,4 | 106,3 |
| b | 27122 | 77,0 | 89,7 | 107,1 |
| c | 27990 | 75,5 | 88,9 | 103,2 |
| tarnowski a | 21172 | 63,3 | 73,1 | 110,1 |
| b | 22163 | 62,9 | 73,3 | 104,7 |
| c | 23655 | 63,8 | 75,1 | 106,7 |

TABL. 3 (80). WARTOŚĆ DODANA BRUTTO WEDŁUG RODZAJÓW DZIAŁALNOŚCI
(ceny bieżące)
GROSS VALUE ADDED BY KIND OF ACTIVITIES (current prices)

| WYSZCZEGÓLNIENIE SPECIFICATION | | Woje- wództwo Voivod- ship | Podregiony Subregion | | | | |
|---|----------|-------------------------------------|----------------------|--------------|------------------|------------------|-------------|
| a - 2008 | | | krakow- ski | m. Kraków | nowosa- decki | oświę- cimski | tarnowski |
| b - 2009 | | | | | | | |
| c - 2010 | | | | | | | |
| W mln zł In mln zł | | | | | | | |
| Ogółem | a | 83178 | 13267 | 34023 | 13357 | 14014 | 8518 |
| Grand total | b | 88521 | 14120 | 35768 | 14287 | 15274 | 9072 |
| | c | 91676 | 14610 | 37245 | 14574 | 15636 | 9612 |
| Rolnictwo, leśnictwo, łowiectwo i rybactwo | a | 2128 | 688 | 26 | 648 | 339 | 427 |
| Agriculture, forestry and fishing | b | 1921 | 621 | 23 | 585 | 306 | 385 |
| | c | 1867 | 604 | 22 | 569 | 297 | 374 |
| Przemysł | a | 19207 | 4124 | 5751 | 2480 | 4800 | 2052 |
| Industry | b | 19728 | 4260 | 5244 | 2697 | 5389 | 2138 |
| | c | 20375 | 4392 | 5318 | 2725 | 5602 | 2337 |
| w tym przetwórstwo przemysłowe | a | 15748 | 3756 | 4574 | 2158 | 3518 | 1741 |
| of which manufacturing | b | 15851 | 3904 | 4030 | 2319 | 3789 | 1810 |
| | c | 16196 | 4027 | 3994 | 2274 | 3951 | 1950 |
| Budownictwo | a | 7815 | 1231 | 3328 | 1377 | 1042 | 837 |
| Construction | b | 8794 | 1409 | 3653 | 1564 | 1233 | 935 |
| | c | 9560 | 1427 | 4098 | 1688 | 1291 | 1055 |
| Handel; naprawa pojazdów samochodowych ^Δ ; transport i gospodarka magazynowa; zakwaterowanie i gastronomia ^Δ ; informacja i komunikacja | a | 24397 | 3709 | 10806 | 4085 | 3579 | 2218 |
| Trade; repair of motor vehicles ^Δ ; transportation and storage; accommodation and catering ^Δ ; information and communication | b | 27346 | 4137 | 12098 | 4564 | 4024 | 2523 |
| | c | 27925 | 4258 | 12487 | 4489 | 4069 | 2621 |
| Działalność finansowa i ubezpieczeniowa; obsługa rynku nieruchomości ^Δ | a | 7385 | 773 | 3676 | 1062 | 1200 | 675 |
| Financial and insurance activities; real estate activities | b | 6496 | 688 | 3211 | 931 | 1064 | 602 |
| | c | 6882 | 702 | 3536 | 952 | 1073 | 619 |
| Pozostałe usługi | a | 22247 | 2741 | 10436 | 3705 | 3055 | 2310 |
| Other services | b | 24236 | 3004 | 11539 | 3945 | 3259 | 2489 |
| | c | 25068 | 3226 | 11784 | 4150 | 3304 | 2604 |

Rok poprzedni = 100 Previous year = 100

| | | | | | | | |
|--|----------|--------------|--------------|--------------|--------------|--------------|--------------|
| Ogółem | a | 109,3 | 116,7 | 105,9 | 114,4 | 106,4 | 110,1 |
| Grand total | b | 106,4 | 106,4 | 105,1 | 107,0 | 109,0 | 106,5 |
| | c | 103,6 | 103,5 | 104,1 | 102,0 | 102,4 | 106,0 |
| Rolnictwo, leśnictwo, łowiectwo i rybactwo | a | 94,5 | 94,5 | 92,5 | 94,5 | 94,5 | 94,5 |
| Agriculture, forestry and fishing | b | 90,3 | 90,3 | 91,2 | 90,3 | 90,3 | 90,3 |
| | c | 97,2 | 97,2 | 96,2 | 97,2 | 97,2 | 97,2 |
| Przemysł | a | 104,5 | 128,3 | 84,8 | 125,8 | 104,7 | 112,8 |
| Industry | b | 102,7 | 103,3 | 91,2 | 108,8 | 112,3 | 104,2 |
| | c | 103,3 | 103,1 | 101,4 | 101,0 | 103,9 | 109,3 |
| w tym przetwórstwo przemysłowe | a | 103,8 | 130,4 | 79,8 | 127,6 | 107,1 | 110,2 |
| of which manufacturing | b | 100,7 | 103,9 | 88,1 | 107,4 | 107,7 | 103,9 |
| | c | 102,2 | 103,2 | 99,1 | 98,1 | 104,3 | 107,8 |

TABL. 3 (80). **WARTOŚĆ DODANA BRUTTO WEDŁUG RODZAJÓW DZIAŁALNOŚCI (cd.)**
GROSS VALUE ADDED BY KIND OF ACTIVITIES (cont.)

| WYSZCZEGÓLNIENIE SPECIFICATION | a - 2008 b - 2009 c - 2010 | Woje- wództwo Voivod- ship | Podregiony Subregion | | | | |
|-----------------------------------|----------------------------------|-------------------------------------|----------------------|--------------|------------------|------------------|-----------|
| | | | krakow- ski | m. Kraków | nowosą- decki | oświę- cimski | tarnowski |

Rok poprzedni = 100 (dok.) Previous year = 100 (cont.)

| | | | | | | | |
|--|---|-------|-------|-------|-------|-------|-------|
| Budownictwo | a | 123,8 | 122,1 | 128,1 | 122,4 | 110,5 | 131,2 |
| Construction | b | 112,5 | 114,5 | 109,8 | 113,6 | 118,3 | 111,8 |
| | c | 108,7 | 101,3 | 112,2 | 108,0 | 104,7 | 112,8 |
| Handel; naprawa pojazdów samocho- dowych ^Δ ; transport i gospodarka magazyno- wa; zakwaterowanie i gastronomia ^Δ ; informacja i komunikacja | a | 109,7 | 111,3 | 110,7 | 114,0 | 104,1 | 104,4 |
| Trade; repair of motor vehicles ^Δ ; transpor- tation and storage; accommodation and ca- tering ^Δ ; information and communication | b | 112,1 | 111,5 | 112,0 | 111,7 | 112,5 | 113,8 |
| | c | 102,1 | 102,9 | 103,2 | 98,4 | 101,1 | 103,9 |
| Działalność finansowa i ubezpieczeniowa; obsługa rynku nieruchomości | a | 103,5 | 109,7 | 99,8 | 105,8 | 107,0 | 108,4 |
| Financial and insurance activities; real estate activities | b | 88,0 | 89,0 | 87,4 | 87,7 | 88,7 | 89,2 |
| | c | 105,9 | 102,0 | 110,1 | 102,2 | 100,9 | 102,9 |
| Pozostałe usługi | a | 112,5 | 115,2 | 112,4 | 112,2 | 111,9 | 111,1 |
| Other services | b | 108,9 | 109,6 | 110,6 | 106,5 | 106,7 | 107,7 |
| | c | 103,4 | 107,4 | 102,1 | 105,2 | 101,4 | 104,6 |

Polska = 100 Poland = 100

| | | | | | | | |
|--|---|-----|-----|-----|-----|-----|-----|
| Ogółem | a | 7,4 | 1,2 | 3,0 | 1,2 | 1,3 | 0,8 |
| Grand total | b | 7,4 | 1,2 | 3,0 | 1,2 | 1,3 | 0,8 |
| | c | 7,3 | 1,2 | 3,0 | 1,2 | 1,3 | 0,8 |
| Rolnictwo, leśnictwo, łowiectwo i rybactwo | a | 5,2 | 1,7 | 0,1 | 1,6 | 0,8 | 1,0 |
| Agriculture, forestry and fishing | b | 4,5 | 1,5 | 0,1 | 1,4 | 0,7 | 0,9 |
| | c | 4,1 | 1,3 | 0,0 | 1,2 | 0,6 | 0,8 |
| Przemysł | a | 7,1 | 1,5 | 2,1 | 0,9 | 1,8 | 0,8 |
| Industry | b | 6,7 | 1,4 | 1,8 | 0,9 | 1,8 | 0,7 |
| | c | 6,6 | 1,4 | 1,7 | 0,9 | 1,8 | 0,8 |
| w tym przetwórstwo przemysłowe | a | 7,5 | 1,8 | 2,2 | 1,0 | 1,7 | 0,8 |
| of which manufacturing | b | 7,1 | 1,8 | 1,8 | 1,0 | 1,7 | 0,8 |
| | c | 7,0 | 1,7 | 1,7 | 1,0 | 1,7 | 0,8 |
| Budownictwo | a | 9,4 | 1,5 | 4,0 | 1,7 | 1,3 | 1,0 |
| Construction | b | 9,5 | 1,5 | 3,9 | 1,7 | 1,3 | 1,0 |
| | c | 9,6 | 1,4 | 4,1 | 1,7 | 1,3 | 1,1 |
| Handel; naprawa pojazdów samocho- dowych ^Δ ; transport i gospodarka magazyno- wa; zakwaterowanie i gastronomia ^Δ ; informacja i komunikacja | a | 7,5 | 1,1 | 3,3 | 1,3 | 1,1 | 0,7 |
| Trade; repair of motor vehicles ^Δ ; transpor- tation and storage; accommodation and ca- tering ^Δ ; information and communication | b | 7,6 | 1,1 | 3,4 | 1,3 | 1,1 | 0,7 |
| | c | 7,6 | 1,2 | 3,4 | 1,2 | 1,1 | 0,7 |

TABL. 3 (80). **WARTOŚĆ DODANA BRUTTO WEDŁUG RODZAJÓW DZIAŁALNOŚCI (dok.)**
GROSS VALUE ADDED BY KIND OF ACTIVITIES (cont.)

| WYSZCZEGÓLNIENIE SPECIFICATION | a - 2008 b - 2009 c - 2010 | Woje- wództwo Voivod- ship | Podregiony Subregion | | | | |
|-----------------------------------|----------------------------------|-------------------------------------|----------------------|--------------|------------------|------------------|-----------|
| | | | krakow- ski | m. Kraków | nowosa- decki | oświę- cimski | tarnowski |

Polska = 100 (dok.) Poland = 100 (cont.)

| | | | | | | | |
|--|---|-----|-----|-----|-----|-----|-----|
| Działalność finansowa i ubezpieczeniowa; obsługa rynku nieruchomości ^A | a | 5,8 | 0,6 | 2,9 | 0,8 | 0,9 | 0,5 |
| <i>Financial and insurance activities; real estate</i> | b | 5,6 | 0,6 | 2,8 | 0,8 | 0,9 | 0,5 |
| <i>activities</i> | c | 5,5 | 0,6 | 2,8 | 0,8 | 0,9 | 0,5 |
| Pozostałe usługi | a | 8,3 | 1,0 | 3,9 | 1,4 | 1,1 | 0,9 |
| <i>Other services</i> | b | 8,4 | 1,0 | 4,0 | 1,4 | 1,1 | 0,9 |
| | c | 8,4 | 1,1 | 3,9 | 1,4 | 1,1 | 0,9 |

Województwo = 100 Voivodship = 100

| | | | | | | | |
|---|----------|--------------|-------------|-------------|-------------|-------------|-------------|
| Ogółem | a | 100,0 | 15,9 | 40,9 | 16,1 | 16,8 | 10,2 |
| Grand total | b | 100,0 | 16,0 | 40,4 | 16,1 | 17,3 | 10,2 |
| | c | 100,0 | 15,9 | 40,6 | 15,9 | 17,1 | 10,5 |
| Rolnictwo, leśnictwo, łowiectwo i rybactwo | a | 100,0 | 32,4 | 1,2 | 30,5 | 15,9 | 20,1 |
| <i>Agriculture, forestry and fishing</i> | b | 100,0 | 32,4 | 1,2 | 30,5 | 15,9 | 20,0 |
| | c | 100,0 | 32,4 | 1,2 | 30,5 | 15,9 | 20,1 |
| Przemysł | a | 100,0 | 21,5 | 29,9 | 12,9 | 25,0 | 10,7 |
| <i>Industry</i> | b | 100,0 | 21,6 | 26,6 | 13,7 | 27,3 | 10,8 |
| | c | 100,0 | 21,6 | 26,1 | 13,4 | 27,5 | 11,5 |
| w tym przetwórstwo przemysłowe | a | 100,0 | 23,9 | 29,0 | 13,7 | 22,3 | 11,1 |
| <i>of which manufacturing</i> | b | 100,0 | 24,6 | 25,4 | 14,6 | 23,9 | 11,4 |
| | c | 100,0 | 24,9 | 24,7 | 14,0 | 24,4 | 12,0 |
| Budownictwo | a | 100,0 | 15,7 | 42,6 | 17,6 | 13,3 | 10,7 |
| <i>Construction</i> | b | 100,0 | 16,0 | 41,5 | 17,8 | 14,0 | 10,6 |
| | c | 100,0 | 14,9 | 42,9 | 17,7 | 13,5 | 11,0 |
| Handel; naprawa pojazdów samochodowych ^A ; transport i gospodarka magazynowa; zakwaterowanie i gastronomia ^A ; informacja i komunikacja | a | 100,0 | 15,2 | 44,3 | 16,7 | 14,7 | 9,1 |
| <i>Trade; repair of motor vehicles^A; transportation and storage; accommodation and catering^A; information and communication</i> | b | 100,0 | 15,1 | 44,2 | 16,7 | 14,7 | 9,2 |
| | c | 100,0 | 15,2 | 44,7 | 16,1 | 14,6 | 9,4 |
| Działalność finansowa i ubezpieczeniowa; obsługa rynku nieruchomości ^A | a | 100,0 | 10,5 | 49,8 | 14,4 | 16,2 | 9,1 |
| <i>Financial and insurance activities; real estate</i> | b | 100,0 | 10,6 | 49,4 | 14,3 | 16,4 | 9,3 |
| <i>activities</i> | c | 100,0 | 10,2 | 51,4 | 13,8 | 15,6 | 9,0 |
| Pozostałe usługi | a | 100,0 | 12,3 | 46,9 | 16,7 | 13,7 | 10,4 |
| <i>Other services</i> | b | 100,0 | 12,4 | 47,6 | 16,3 | 13,4 | 10,3 |
| | c | 100,0 | 12,9 | 47,0 | 16,6 | 13,2 | 10,4 |

DZIAŁ XVI PODMIOTY GOSPODARKI NARODOWEJ
CHAPTER XVI ENTITIES OF THE NATIONAL ECONOMY

TABL. 1 (81). PODMIOTY GOSPODARKI NARODOWEJ^a W REJESTRZE REGON W 2011 R.
Stan w dniu 31 XII
ENTITIES OF THE NATIONAL ECONOMY^a IN THE REGON REGISTER IN 2011
As of 31 XII

| WYSZCZEGÓLNIENIE SPECIFICATION | Ogółem Grand total | Sektor Sector | | Z ogółem Of grand total | | | | | |
|---|-----------------------|---------------------|---------------------|--|--|---|---|---|---|
| | | publiczny public | prywatny private | spółki handlowe commercial companies | | spółki cywilne civil law partner- ships | spółdziel- nie co-ope- ratives | fundacje, stowa- rzyszenia i organiza- cje spo- łeczne founda- tions, associa- tions and social organiza- tions | osoby fizyczne prowadzą- ce działal- ność gos- podarczą natural persons conduct- ing economic activity |
| | | | | razem total | w tym z udziałem kapitału zagra- nicznego of which with fo- reign ca- pital parti- cipation | | | | |
| WOJEWÓDZTWO..... VOIVODSHIP | 331595 | 8003 | 323592 | 24282 | 3924 | 27576 | 1121 | 9392 | 250865 |
| Podregion krakowski | 63168 | 1639 | 61529 | 2671 | 421 | 4521 | 181 | 1737 | 51210 |
| <i>Subregion</i> | | | | | | | | | |
| POWIAT BOCHEŃSKI | 7942 | 324 | 7618 | 283 | 43 | 459 | 23 | 257 | 6388 |
| Gminy miejskie: <i>Urban gminas:</i> | | | | | | | | | |
| Bochnia | 3334 | 95 | 3239 | 185 | 27 | 282 | 9 | 60 | 2581 |
| Gminy miejsko-wiejskie: <i>Urban-rural gminas:</i> | | | | | | | | | |
| Nowy Wiśnicz | 892 | 31 | 861 | 14 | - | 30 | 2 | 27 | 775 |
| w tym miasto | 251 | 16 | 235 | 5 | - | 13 | 2 | 12 | 196 |
| <i>of which city</i> | | | | | | | | | |
| Gminy wiejskie: <i>Rural gminas:</i> | | | | | | | | | |
| Bochnia | 1258 | 53 | 1205 | 31 | 6 | 53 | 2 | 50 | 1054 |
| Drwinia | 314 | 22 | 292 | 8 | - | 12 | 1 | 22 | 236 |
| Lipnica Murowana .. | 338 | 15 | 323 | 5 | 1 | 18 | 1 | 12 | 282 |
| Łapanów | 500 | 35 | 465 | 13 | 4 | 19 | 2 | 32 | 390 |
| Rzezawa | 601 | 28 | 573 | 14 | 4 | 18 | 1 | 24 | 497 |
| Trzciana | 356 | 18 | 338 | 7 | 1 | 14 | 1 | 16 | 293 |
| Żegocina | 349 | 27 | 322 | 6 | - | 13 | 4 | 14 | 280 |
| POWIAT KRAKOWSKI | 25192 | 520 | 24672 | 1268 | 201 | 1819 | 60 | 616 | 20438 |
| Gminy miejsko-wiejskie: <i>Urban-rural gminas:</i> | | | | | | | | | |
| Krzeszowice | 2951 | 66 | 2885 | 138 | 20 | 238 | 6 | 70 | 2368 |
| w tym miasto | 1241 | 39 | 1202 | 84 | 9 | 121 | 4 | 25 | 925 |
| <i>of which city</i> | | | | | | | | | |
| Skala | 837 | 22 | 815 | 20 | 3 | 49 | 4 | 33 | 694 |
| w tym miasto | 379 | 16 | 363 | 10 | 1 | 27 | 2 | 13 | 304 |
| <i>of which city</i> | | | | | | | | | |
| Skawina | 4358 | 94 | 4264 | 252 | 35 | 400 | 7 | 84 | 3396 |
| w tym miasto | 2826 | 64 | 2762 | 219 | 35 | 314 | 6 | 47 | 2066 |
| <i>of which city</i> | | | | | | | | | |

a Bez osób prowadzących indywidualne gospodarstwa rolne.

a Excluding persons tending private farms in agriculture.

TABL. 1 (81). **PODMIOTY GOSPODARKI NARODOWEJ^a W REJESTRZE REGON W 2011 R. (cd.)**

Stan w dniu 31 XII

ENTITIES OF THE NATIONAL ECONOMY^a IN THE REGON REGISTER IN 2011 (cont.)

As of 31 XII

| WYSZCZEGÓLNIENIE SPECIFICATION | Ogółem Grand total | Sektor | Sector | Z ogółem Of grand total | | | | | |
|--|-----------------------|---------------------|---------------------|---|--|--|-------------------------------|--|---|
| | | publiczny public | prywatny private | spółki handlowe commercial companies | | spółki cywilne civil law partnerships | spółdzielnie co-operatives | fundacje, stowarzyszenia i organizacje społeczne foundations, associations and social organizations | osoby fizyczne prowadzące działalność gospodarczą natural persons conducting economic activity |
| | | | | razem total | w tym z udziałem kapitału zagranicznego of which with foreign capital participation | | | | |
| POWIAT KRAKOWSKI (dok.) Gminy miejsko-wiejskie (dok.): Urban-rural gminas (cont.): | | | | | | | | | |
| Ślomniki | 1245 | 44 | 1201 | 28 | 3 | 85 | 5 | 31 | 1034 |
| w tym miasto | 528 | 20 | 508 | 11 | 1 | 40 | 3 | 7 | 440 |
| of which city | | | | | | | | | |
| Świątniki Górne | 1046 | 18 | 1028 | 31 | 7 | 80 | 5 | 15 | 888 |
| w tym miasto | 337 | 14 | 323 | 13 | 4 | 32 | 1 | 7 | 265 |
| of which city | | | | | | | | | |
| Gminy wiejskie: Rural gminas: | | | | | | | | | |
| Czernichów | 1187 | 32 | 1155 | 32 | 4 | 85 | 1 | 40 | 984 |
| Igołomia- - Wawrzeńczyce | 492 | 19 | 473 | 20 | 1 | 32 | 6 | 18 | 387 |
| Iwanowice | 672 | 22 | 650 | 14 | 5 | 23 | 1 | 22 | 583 |
| Jerzmanowice- - Przeginia | 832 | 22 | 810 | 19 | 1 | 35 | 3 | 26 | 719 |
| Kocmyrzów- -Luborzyca | 1044 | 19 | 1025 | 32 | 1 | 72 | 2 | 30 | 873 |
| Liszki | 1525 | 20 | 1505 | 62 | 10 | 72 | 2 | 38 | 1307 |
| Michałowice | 912 | 18 | 894 | 30 | 1 | 50 | 2 | 20 | 785 |
| Mogilany | 1526 | 18 | 1508 | 114 | 25 | 114 | 5 | 26 | 1232 |
| Sułoszowa | 294 | 14 | 280 | 3 | - | 19 | 2 | 9 | 242 |
| Wielka Wieś | 1146 | 28 | 1118 | 78 | 13 | 93 | 2 | 23 | 910 |
| Zabierzów | 2653 | 36 | 2617 | 242 | 45 | 201 | 5 | 84 | 2031 |
| Zielonki | 2472 | 28 | 2444 | 153 | 27 | 171 | 2 | 47 | 2005 |
| POWIAT MIECHOWSKI | 4125 | 151 | 3974 | 75 | 12 | 261 | 27 | 167 | 3346 |
| Gminy miejsko-wiejskie: Urban-rural gminas: | | | | | | | | | |
| Miechów | 2375 | 66 | 2309 | 49 | 8 | 177 | 12 | 67 | 1946 |
| w tym miasto | 1739 | 51 | 1688 | 39 | 6 | 153 | 12 | 42 | 1391 |
| of which city | | | | | | | | | |
| Gminy wiejskie: Rural gminas: | | | | | | | | | |
| Charsznica | 438 | 18 | 420 | 12 | 2 | 17 | 4 | 11 | 370 |
| Gołcza | 390 | 16 | 374 | 6 | 2 | 22 | 2 | 29 | 301 |
| Kozłów | 252 | 12 | 240 | 2 | - | 14 | 2 | 10 | 206 |
| Książ Wielki | 335 | 21 | 314 | 1 | - | 15 | 5 | 23 | 262 |
| Raclawice | 151 | 8 | 143 | 3 | - | 7 | - | 12 | 120 |
| Śląboszów | 184 | 10 | 174 | 2 | - | 9 | 2 | 15 | 141 |

^a Bez osób prowadzących indywidualne gospodarstwa rolne.^a Excluding persons tending private farms in agriculture.

TABL. 1 (81). **PODMIOTY GOSPODARKI NARODOWEJ^a W REJESTRZE REGON W 2011 R. (cd.)**

Stan w dniu 31 XII

ENTITIES OF THE NATIONAL ECONOMY^e IN THE REGON REGISTER IN 2011 (cont.)

As of 31 XII

| WYSZCZEGÓLNIENIE SPECIFICATION | Ogółem Grand total | Sektor Sector | | Z ogółem Of grand total | | | | | |
|--|-----------------------|---------------------|---------------------|---|--|---|-------------------------------|---|---|
| | | publiczny public | prywatny private | spółki handlowe commercial companies | | spółki cywilne civil law partnerships | spółdzielnie co-operatives | fundacje, stowarzyszenia i organizacje społeczne foundations, associations and social organizations | osoby fizyczne prowadzące działalność gospodarczą natural persons conducting economic activity |
| | | | | razem total | w tym z udziałem kapitału zagranicznego of which with foreign capital participation | | | | |
| POWIAT MYŚLENICKI | 11141 | 305 | 10836 | 371 | 57 | 777 | 33 | 278 | 9209 |
| Gminy miejsko-wiejskie: Urban-rural gminas: | | | | | | | | | |
| Dobczyce | 1379 | 32 | 1347 | 54 | 6 | 104 | 5 | 45 | 1121 |
| w tym miasto | 800 | 25 | 775 | 39 | 5 | 71 | 5 | 21 | 628 |
| of which city | | | | | | | | | |
| Myślenice | 4810 | 110 | 4700 | 234 | 34 | 425 | 7 | 106 | 3837 |
| w tym miasto | 2934 | 75 | 2859 | 187 | 27 | 335 | 7 | 65 | 2195 |
| of which city | | | | | | | | | |
| Sułkowice | 1199 | 37 | 1162 | 29 | 8 | 53 | 3 | 27 | 1038 |
| w tym miasto | 556 | 21 | 535 | 11 | 5 | 29 | 3 | 11 | 474 |
| of which city | | | | | | | | | |
| Gminy wiejskie: Rural gminas: | | | | | | | | | |
| Lubień | 612 | 26 | 586 | 7 | - | 23 | 2 | 18 | 521 |
| Pcim | 746 | 19 | 727 | 11 | 3 | 39 | 2 | 12 | 656 |
| Raciechowice | 412 | 23 | 389 | 5 | 1 | 26 | 6 | 23 | 325 |
| Siepraw | 868 | 17 | 851 | 20 | 3 | 62 | 5 | 13 | 748 |
| Tokarnia | 523 | 17 | 506 | 4 | - | 22 | 2 | 17 | 449 |
| Wiśniowa | 592 | 24 | 568 | 7 | 2 | 23 | 1 | 17 | 514 |
| POWIAT PROSZOWICKI | 3024 | 145 | 2879 | 107 | 11 | 209 | 19 | 131 | 2344 |
| Gminy miejsko-wiejskie: Urban-rural gminas: | | | | | | | | | |
| Nowe Brzesko | 418 | 18 | 400 | 13 | - | 23 | 2 | 13 | 344 |
| w tym miasto | 221 | 10 | 211 | 8 | - | 19 | 2 | 4 | 176 |
| of which city | | | | | | | | | |
| Proszowice | 1396 | 56 | 1340 | 66 | 6 | 131 | 8 | 47 | 1050 |
| w tym miasto | 845 | 40 | 805 | 45 | 2 | 90 | 8 | 21 | 610 |
| of which city | | | | | | | | | |
| Gminy wiejskie: Rural gminas: | | | | | | | | | |
| Koniusza | 486 | 34 | 452 | 11 | 2 | 19 | 4 | 34 | 374 |
| Paszyce | 295 | 12 | 283 | 10 | - | 19 | 2 | 11 | 234 |
| Palecznica | 213 | 12 | 201 | 2 | 1 | 8 | 3 | 12 | 175 |
| Radziemice | 216 | 13 | 203 | 5 | 2 | 9 | - | 14 | 167 |

^a Bez osób prowadzących indywidualne gospodarstwa rolne.^a Excluding persons tending private farms in agriculture.

TABL. 1 (81). **PODMIOTY GOSPODARKI NARODOWEJ^a W REJESTRZE REGON W 2011 R. (cd.)**
Stan w dniu 31 XII
ENTITIES OF THE NATIONAL ECONOMY^a IN THE REGON REGISTER IN 2011 (cont.)
As of 31 XII

| WYSZCZEGÓLNIENIE SPECIFICATION | Ogółem Grand total | Sektor | Sector | Z ogółem Of grand total | | | | | |
|--|-----------------------|---------------------|---------------------|---|--|--|-------------------------------|--|---|
| | | publiczny public | prywatny private | spółki handlowe commercial companies | | spółki cywilne civil law partnerships | spółdzielnie co-operatives | fundacje, stowarzyszenia i organizacje społeczne foundations, associations and social organizations | osoby fizyczne prowadzące działalność gospodarczą natural persons conducting economic activity |
| | | | | razem total | w tym z udziałem kapitału zagranicznego of which with foreign capital participation | | | | |
| POWIAT WIELICKI ... | 11744 | 194 | 11550 | 567 | 97 | 996 | 19 | 288 | 9485 |
| Gminy miejsko-wiejskie: Urban-rural gminas: | | | | | | | | | |
| Niepołomice | 2553 | 47 | 2506 | 147 | 28 | 217 | 3 | 87 | 2010 |
| w tym miasto of which city | 1370 | 35 | 1335 | 100 | 23 | 143 | 1 | 47 | 1014 |
| Wieliczka | 6166 | 78 | 6088 | 324 | 54 | 540 | 11 | 109 | 4982 |
| w tym miasto of which city | 3137 | 54 | 3083 | 229 | 36 | 331 | 9 | 55 | 2362 |
| Gminy wiejskie: Rural gminas: | | | | | | | | | |
| Biskupice | 722 | 14 | 708 | 9 | 2 | 42 | 1 | 16 | 633 |
| Gdów | 1367 | 34 | 1333 | 56 | 7 | 115 | 2 | 49 | 1104 |
| Klaj | 936 | 21 | 915 | 31 | 6 | 82 | 2 | 27 | 756 |
| Podregion m. Kraków | 116153 | 1470 | 114683 | 15636 | 2809 | 12440 | 417 | 3137 | 78351 |
| Subregion | | | | | | | | | |
| Miasto na prawach powiatu City with powiat status | | | | | | | | | |
| Kraków | 116153 | 1470 | 114683 | 15636 | 2809 | 12440 | 417 | 3137 | 78351 |
| Podregion nowosądecki | 62436 | 2047 | 60389 | 2263 | 263 | 3773 | 224 | 2040 | 50303 |
| Subregion | | | | | | | | | |
| POWIAT GORLICKI .. | 7338 | 363 | 6975 | 226 | 20 | 359 | 55 | 323 | 5795 |
| Gminy miejskie: Urban gminas: | | | | | | | | | |
| Gorlice | 2587 | 115 | 2472 | 154 | 10 | 202 | 23 | 107 | 1895 |
| Gminy miejsko-wiejskie: Urban-rural gminas: | | | | | | | | | |
| Biecz | 812 | 53 | 759 | 22 | 2 | 39 | 6 | 39 | 629 |
| w tym miasto of which city | 343 | 30 | 313 | 7 | - | 29 | 5 | 13 | 247 |
| Bobowa | 425 | 32 | 393 | 5 | - | 6 | 5 | 22 | 343 |
| w tym miasto of which city | 191 | 20 | 171 | 4 | - | 4 | 2 | 9 | 147 |

a Bez osób prowadzących indywidualne gospodarstwa rolne.

a Excluding persons tending private farms in agriculture.

TABL. 1 (81). **PODMIOTY GOSPODARKI NARODOWEJ^a W REJESTRZE REGON W 2011 R. (cd.)**

Stan w dniu 31 XII

ENTITIES OF THE NATIONAL ECONOMY^a IN THE REGON REGISTER IN 2011 (cont.)

As of 31 XII

| WYSZCZEGÓLNIENIE SPECIFICATION | Ogółem Grand total | Sektor Sector | | Z ogółem Of grand total | | | | | |
|-----------------------------------|-----------------------|---------------------|---------------------|---|--|---|-------------------------------|---|---|
| | | publiczny public | prywatny private | spółki handlowe commercial companies | | spółki cywilne civil law partnerships | spółdzielnie co-operatives | fundacje, stowarzyszenia i organizacje społeczne foundations, associations and social organizations | osoby fizyczne prowadzące działalność gospodarczą natural persons conducting economic activity |
| | | | | razem total | w tym z udziałem kapitału zagranicznego of which with foreign capital participation | | | | |
| POWIAT GORLICKI (dok.) | | | | | | | | | |
| Gminy wiejskie: Rural gminas: | | | | | | | | | |
| Gorlice | 1125 | 48 | 1077 | 10 | 2 | 34 | 4 | 42 | 971 |
| Lipinki | 336 | 17 | 319 | 3 | - | 16 | 3 | 16 | 271 |
| Łużna | 386 | 20 | 366 | 4 | - | 11 | 3 | 23 | 319 |
| Moszczenica | 187 | 12 | 175 | 1 | - | 6 | 2 | 7 | 156 |
| Ropa | 510 | 16 | 494 | 6 | 1 | 17 | 1 | 11 | 451 |
| Sękowa | 316 | 17 | 299 | 9 | 5 | 12 | 3 | 18 | 244 |
| Uście Gorlickie | 654 | 33 | 621 | 12 | - | 16 | 5 | 38 | 516 |
| POWIAT LIMANOWSKI | 8622 | 348 | 8274 | 174 | 17 | 313 | 36 | 269 | 7213 |
| Gminy miejskie: Urban gminas: | | | | | | | | | |
| Limanowa | 1643 | 75 | 1568 | 74 | 7 | 114 | 15 | 53 | 1238 |
| Mszana Dolna | 749 | 45 | 704 | 26 | 3 | 45 | 6 | 15 | 592 |
| Gminy wiejskie: Rural gminas: | | | | | | | | | |
| Dobra | 580 | 29 | 551 | 10 | - | 16 | 3 | 16 | 493 |
| Jodłownik | 545 | 24 | 521 | 5 | - | 11 | 4 | 22 | 448 |
| Kamienica | 452 | 18 | 434 | 7 | 1 | 7 | 2 | 23 | 383 |
| Laskowa | 449 | 21 | 428 | 9 | 3 | 8 | 1 | 15 | 374 |
| Limanowa | 1324 | 30 | 1294 | 14 | - | 20 | - | 32 | 1199 |
| Łukowica | 480 | 18 | 462 | 1 | - | 15 | 1 | 15 | 421 |
| Mszana Dolna | 1115 | 31 | 1084 | 9 | 1 | 32 | - | 34 | 987 |
| Niedźwiedz | 420 | 26 | 394 | 6 | 2 | 9 | 1 | 10 | 362 |
| Słopnice | 393 | 12 | 381 | 3 | - | 17 | - | 13 | 340 |
| Tymbark | 472 | 19 | 453 | 10 | - | 19 | 3 | 21 | 376 |
| POWIAT NOWOSĄDECKI | 13621 | 481 | 13140 | 450 | 47 | 566 | 49 | 438 | 11288 |
| Gminy miejskie: Urban gminas: | | | | | | | | | |
| Grybów | 446 | 28 | 418 | 15 | 1 | 22 | 4 | 11 | 349 |

^a Bez osób prowadzących indywidualne gospodarstwa rolne.^a Excluding persons tending private farms in agriculture.

TABL. 1 (81). **PODMIOTY GOSPODARKI NARODOWEJ^a W REJESTRZE REGON W 2011 R. (cd.)**
Stan w dniu 31 XII
ENTITIES OF THE NATIONAL ECONOMY^a IN THE REGON REGISTER IN 2011 (cont.)
As of 31 XII

| WYSZCZEGÓLNIENIE SPECIFICATION | Ogółem Grand total | Sektor | Sector | Z ogółem Of grand total | | | | | |
|--|-----------------------|---------------------|---------------------|---|--|--|-------------------------------|--|---|
| | | publiczny public | prywatny private | spółki handlowe commercial companies | | spółki cywilne civil law partnerships | spółdzielnie co-operatives | fundacje, stowarzyszenia i organizacje społeczne foundations, associations and social organizations | osoby fizyczne prowadzące działalność gospodarczą natural persons conducting economic activity |
| | | | | razem total | w tym z udziałem kapitału zagranicznego of which with foreign capital participation | | | | |
| POWIAT NOWOSĄDECKI (dok.) | | | | | | | | | |
| Gminy miejsko-wiejskie: Urban-rural gminas: | | | | | | | | | |
| Krynica-Zdrój | 1974 | 43 | 1931 | 101 | 12 | 132 | 7 | 76 | 1481 |
| w tym miasto | 1557 | 35 | 1522 | 84 | 9 | 124 | 6 | 57 | 1129 |
| of which city | | | | | | | | | |
| Muszyna | 940 | 34 | 906 | 54 | 3 | 34 | 4 | 39 | 758 |
| w tym miasto | 485 | 20 | 465 | 31 | 1 | 21 | 2 | 25 | 377 |
| of which city | | | | | | | | | |
| Piwniczna-Zdrój | 867 | 24 | 843 | 18 | 2 | 37 | 5 | 25 | 740 |
| w tym miasto | 547 | 18 | 529 | 17 | 2 | 27 | 5 | 15 | 455 |
| of which city | | | | | | | | | |
| Stary Sącz | 1617 | 39 | 1578 | 66 | 7 | 90 | 5 | 38 | 1357 |
| w tym miasto | 873 | 27 | 846 | 50 | 7 | 65 | 4 | 19 | 693 |
| of which city | | | | | | | | | |
| Gminy wiejskie: Rural gminas: | | | | | | | | | |
| Chelmieć | 1811 | 50 | 1761 | 55 | 5 | 76 | 2 | 41 | 1558 |
| Gródek nad Dunajcem | 430 | 33 | 397 | 16 | - | 17 | 1 | 16 | 331 |
| Grybów | 1342 | 36 | 1306 | 23 | 4 | 28 | 2 | 29 | 1198 |
| Kamionka Wielka | 505 | 25 | 480 | 8 | - | 18 | 2 | 19 | 427 |
| Korzenna | 653 | 33 | 620 | 6 | - | 16 | 2 | 32 | 554 |
| Łabowa | 288 | 12 | 276 | 15 | 3 | 5 | 1 | 9 | 237 |
| Łącko | 895 | 39 | 856 | 19 | 1 | 33 | 4 | 34 | 755 |
| Łososina Dolna | 586 | 25 | 561 | 17 | 1 | 18 | 5 | 16 | 496 |
| Nawojowa | 439 | 23 | 416 | 9 | 3 | 13 | 2 | 11 | 373 |
| Podegrodzie | 628 | 28 | 600 | 20 | 5 | 22 | 3 | 34 | 509 |
| Rytko | 200 | 9 | 191 | 8 | - | 5 | - | 8 | 165 |
| POWIAT NOWOTARSKI | 14094 | 440 | 13654 | 398 | 72 | 970 | 36 | 422 | 11477 |
| Gminy miejskie: Urban gminas: | | | | | | | | | |
| Nowy Targ | 4552 | 103 | 4449 | 181 | 38 | 478 | 14 | 106 | 3595 |

^a Bez osób prowadzących indywidualne gospodarstwa rolne.

^a Excluding persons tending private farms in agriculture.

TABL. 1 (81). **PODMIOTY GOSPODARKI NARODOWEJ^a W REJESTRZE REGON W 2011 R. (cd.)**

Stan w dniu 31 XII

ENTITIES OF THE NATIONAL ECONOMY^e IN THE REGON REGISTER IN 2011 (cont.)

As of 31 XII

| WYSZCZEGÓLNIENIE SPECIFICATION | Ogółem Grand total | Sektor Sector | | Z ogółem Of grand total | | | | | |
|--|-----------------------|---------------------|---------------------|---|--|---|-------------------------------|--|---|
| | | publiczny public | prywatny private | spółki handlowe commercial companies | | spółki cywilne civil law partnerships | spółdzielnie co-operatives | fundacje, stowarzyszenia i organizacje społeczne foundations, associations and social organizations | osoby fizyczne prowadzące działalność gospodarczą natural persons conducting economic activity |
| | | | | razem total | w tym z udziałem kapitału zagranicznego of which with foreign capital participation | | | | |
| POWIAT NOWOTARSKI (dok.) | | | | | | | | | |
| Gminy miejsko-wiejskie: Urban-rural gminas: | | | | | | | | | |
| Rabka-Zdrój | 1593 | 51 | 1542 | 64 | 7 | 108 | 2 | 55 | 1247 |
| w tym miasto | 1343 | 39 | 1304 | 60 | 6 | 102 | 2 | 43 | 1038 |
| of which city | | | | | | | | | |
| Szczawnica..... | 856 | 14 | 842 | 20 | 4 | 68 | 3 | 18 | 710 |
| w tym miasto | 744 | 13 | 731 | 13 | - | 63 | 3 | 13 | 619 |
| of which city | | | | | | | | | |
| Gminy wiejskie: Rural gminas: | | | | | | | | | |
| Czarny Dunajec | 960 | 24 | 936 | 16 | 2 | 48 | 2 | 45 | 796 |
| Czorsztyn | 636 | 17 | 619 | 17 | 1 | 22 | 1 | 23 | 545 |
| Jabłonka | 899 | 44 | 855 | 15 | 4 | 48 | 2 | 22 | 737 |
| Krościenko nad Dunajcem | 523 | 24 | 499 | 9 | - | 29 | 4 | 14 | 420 |
| Lipnica Wielka | 322 | 18 | 304 | 2 | 1 | 11 | - | 7 | 277 |
| Łapsze Niżne | 410 | 27 | 383 | 8 | - | 13 | 3 | 15 | 327 |
| Nowy Targ | 1307 | 32 | 1275 | 16 | 6 | 57 | 1 | 64 | 1110 |
| Ochotnica Dolna | 443 | 19 | 424 | 5 | - | 19 | - | 12 | 378 |
| Raba Wyżna | 818 | 25 | 793 | 18 | 6 | 34 | 2 | 25 | 698 |
| Spytkowice | 255 | 11 | 244 | 10 | 1 | 10 | 2 | 3 | 214 |
| Szaflary | 520 | 31 | 489 | 17 | 2 | 25 | - | 13 | 423 |
| POWIAT TATRZAŃSKI | 9468 | 201 | 9267 | 347 | 36 | 757 | 14 | 212 | 7614 |
| Gminy miejskie: Urban gminas: | | | | | | | | | |
| Zakopane | 5608 | 106 | 5502 | 266 | 28 | 550 | 10 | 130 | 4297 |
| Gminy wiejskie: Rural gminas: | | | | | | | | | |
| Biały Dunajec | 570 | 21 | 549 | 7 | - | 21 | - | 15 | 500 |
| Bukowina Tatrzańska | 1174 | 27 | 1147 | 26 | 3 | 71 | 4 | 27 | 1001 |
| Kościelisko | 882 | 22 | 860 | 25 | 3 | 47 | - | 17 | 733 |
| Poronin | 1234 | 25 | 1209 | 23 | 2 | 68 | - | 23 | 1083 |

^a Bez osób prowadzących indywidualne gospodarstwa rolne.^a Excluding persons tending private farms in agriculture.

TABL. 1 (81). **PODMIOTY GOSPODARKI NARODOWEJ^a W REJESTRZE REGON W 2011 R. (cd.)**
Stan w dniu 31 XII
ENTITIES OF THE NATIONAL ECONOMY^a IN THE REGON REGISTER IN 2011 (cont.)
As of 31 XII

| WYSZCZEGÓLNIENIE SPECIFICATION | Ogółem Grand total | Sektor | Sector | Z ogółem Of grand total | | | | | |
|--|-----------------------|---------------------|---------------------|---|--|--|-------------------------------|--|---|
| | | publiczny public | prywatny private | spółki handlowe commercial companies | | spółki cywilne civil law partnerships | spółdzielnie co-operatives | fundacje, stowarzyszenia i organizacje społeczne foundations, associations and social organizations | osoby fizyczne prowadzące działalność gospodarczą natural persons conducting economic activity |
| | | | | razem total | w tym z udziałem kapitału zagranicznego of which with foreign capital participation | | | | |
| Miasto na prawach powiatu City with powiat status | | | | | | | | | |
| Nowy Sącz | 9293 | 214 | 9079 | 668 | 71 | 808 | 34 | 376 | 6916 |
| Podregion oświęcimski | 59775 | 1638 | 58137 | 2369 | 274 | 5022 | 162 | 1329 | 47468 |
| Subregion | | | | | | | | | |
| POWIAT CHRZANOWSKI | 11381 | 286 | 11095 | 595 | 62 | 1021 | 24 | 261 | 8731 |
| Gminy miejsko-wiejskie: Urban-rural gminas: | | | | | | | | | |
| Alwernia | 1030 | 23 | 1007 | 46 | 4 | 80 | 3 | 24 | 828 |
| w tym miasto of which city | 372 | 11 | 361 | 29 | 2 | 38 | 3 | 8 | 270 |
| Chrzanów | 4777 | 119 | 4658 | 278 | 32 | 494 | 14 | 103 | 3558 |
| w tym miasto of which city | 4080 | 111 | 3969 | 255 | 30 | 444 | 12 | 87 | 2967 |
| Libiąż | 1733 | 44 | 1689 | 76 | 15 | 147 | 3 | 36 | 1381 |
| w tym miasto of which city | 1417 | 37 | 1380 | 68 | 12 | 119 | 3 | 29 | 1120 |
| Trzebinia | 3143 | 76 | 3067 | 177 | 10 | 266 | 3 | 76 | 2380 |
| w tym miasto of which city | 2011 | 66 | 1945 | 160 | 9 | 182 | 3 | 54 | 1392 |
| Gminy wiejskie: Rural gminas: | | | | | | | | | |
| Babice | 698 | 24 | 674 | 18 | 1 | 34 | 1 | 22 | 584 |
| POWIAT OLKUSKI | 11611 | 297 | 11314 | 414 | 37 | 1043 | 29 | 223 | 9351 |
| Gminy miejskie: Urban gminas: | | | | | | | | | |
| Bukowno | 1092 | 46 | 1046 | 39 | 4 | 85 | 2 | 18 | 883 |
| Gminy miejsko-wiejskie: Urban-rural gminas: | | | | | | | | | |
| Olkusz | 5730 | 126 | 5604 | 235 | 19 | 571 | 16 | 84 | 4573 |
| w tym miasto of which city | 4533 | 114 | 4419 | 207 | 14 | 503 | 14 | 58 | 3516 |
| Wolbrom | 2280 | 45 | 2235 | 67 | 5 | 221 | 5 | 51 | 1832 |
| w tym miasto of which city | 1180 | 25 | 1155 | 52 | 5 | 144 | 5 | 17 | 903 |

a Bez osób prowadzących indywidualne gospodarstwa rolne.

a Excluding persons tending private farms in agriculture.

TABL. 1 (81). **PODMIOTY GOSPODARKI NARODOWEJ^a W REJESTRZE REGON W 2011 R. (cd.)**

Stan w dniu 31 XII

ENTITIES OF THE NATIONAL ECONOMY^a IN THE REGON REGISTER IN 2011 (cont.)

As of 31 XII

| WYSZCZEGÓLNIENIE SPECIFICATION | Ogółem Grand total | Sektor Sector | | Z ogółem Of grand total | | | | | |
|--|-----------------------|---------------------|---------------------|---|--|--|-------------------------------|--|---|
| | | publiczny public | prywatny private | spółki handlowe commercial companies | | spółki cywilne civil law partnerships | spółdzielnie co-operatives | fundacje, stowarzyszenia i organizacje społeczne foundations, associations and social organizations | osoby fizyczne prowadzące działalność gospodarczą natural persons conducting economic activity |
| | | | | razem total | w tym z udziałem kapitału zagranicznego of which with foreign capital participation | | | | |
| POWIAT OLSZYSTKI (dok.) | | | | | | | | | |
| Gminy wiejskie: Rural gminas: | | | | | | | | | |
| Bolesław | 588 | 23 | 565 | 26 | 1 | 47 | - | 12 | 463 |
| Klucze | 1444 | 34 | 1410 | 38 | 8 | 95 | 4 | 36 | 1206 |
| Trzyciąż | 477 | 23 | 454 | 9 | - | 24 | 2 | 22 | 394 |
| POWIAT OŚWIĘCIMSKI | 13649 | 434 | 13215 | 651 | 70 | 1252 | 44 | 341 | 10396 |
| Gminy miejskie: Urban gminas: | | | | | | | | | |
| Oświęcim | 4223 | 165 | 4058 | 346 | 34 | 491 | 12 | 145 | 2770 |
| Gminy miejsko-wiejskie: Urban-rural gminas: | | | | | | | | | |
| Brzeszcze | 2021 | 63 | 1958 | 54 | 2 | 212 | 6 | 44 | 1559 |
| w tym miasto | 1179 | 46 | 1133 | 41 | 2 | 146 | 4 | 28 | 846 |
| of which city | | | | | | | | | |
| Chelmek | 954 | 46 | 908 | 56 | 11 | 75 | 5 | 24 | 707 |
| w tym miasto | 713 | 37 | 676 | 49 | 9 | 59 | 3 | 18 | 508 |
| of which city | | | | | | | | | |
| Kęty | 3222 | 74 | 3148 | 123 | 13 | 282 | 13 | 47 | 2624 |
| w tym miasto | 2191 | 54 | 2137 | 100 | 12 | 214 | 9 | 26 | 1743 |
| of which city | | | | | | | | | |
| Zator | 686 | 24 | 662 | 17 | 1 | 39 | 2 | 29 | 563 |
| w tym miasto | 336 | 12 | 324 | 9 | 1 | 22 | 1 | 16 | 267 |
| of which city | | | | | | | | | |
| Gminy wiejskie: Rural gminas: | | | | | | | | | |
| Osiek | 416 | 15 | 401 | 5 | 1 | 14 | 2 | 8 | 366 |
| Oświęcim | 1423 | 22 | 1401 | 34 | 4 | 94 | 2 | 34 | 1213 |
| Polanka Wielka | 296 | 8 | 288 | 7 | 2 | 21 | 1 | 4 | 251 |
| Przeciszów | 408 | 17 | 391 | 9 | 2 | 24 | 1 | 6 | 343 |
| POWIAT SUSKI | 7497 | 243 | 7254 | 176 | 26 | 499 | 26 | 176 | 6188 |
| Gminy miejskie: Urban gminas: | | | | | | | | | |
| Jordanów | 569 | 22 | 547 | 21 | 5 | 43 | 5 | 16 | 446 |
| Sucha Beskidzka | 1289 | 50 | 1239 | 55 | 6 | 130 | 9 | 39 | 961 |

^a Bez osób prowadzących indywidualne gospodarstwa rolne.^a Excluding persons tending private farms in agriculture.

TABL. 1 (81). **PODMIOTY GOSPODARKI NARODOWEJ^a W REJESTRZE REGON W 2011 R. (cd.)**
Stan w dniu 31 XII
ENTITIES OF THE NATIONAL ECONOMY^a IN THE REGON REGISTER IN 2011 (cont.)
As of 31 XII

| WYSZCZEGÓLNIENIE SPECIFICATION | Ogółem Grand total | Sektor | Sector | Z ogółem Of grand total | | | | | |
|-----------------------------------|-----------------------|---------------------|---------------------|---|--|--|-------------------------------|--|---|
| | | publiczny public | prywatny private | spółki handlowe commercial companies | | spółki cywilne civil law partnerships | spółdzielnie co-operatives | fundacje, stowarzyszenia i organizacje społeczne foundations, associations and social organizations | osoby fizyczne prowadzące działalność gospodarczą natural persons conducting economic activity |
| | | | | razem total | w tym z udziałem kapitału zagranicznego of which with foreign capital participation | | | | |
| POWIAT SUSKI (dok.) | | | | | | | | | |
| Gminy miejsko-wiejskie: | | | | | | | | | |
| Urban-rural gminas: | | | | | | | | | |
| Maków Podhalański | 1806 | 44 | 1762 | 44 | 9 | 128 | 7 | 30 | 1512 |
| w tym miasto | 788 | 29 | 759 | 26 | 3 | 71 | 4 | 9 | 626 |
| of which city | | | | | | | | | |
| Gminy wiejskie: | | | | | | | | | |
| Rural gminas: | | | | | | | | | |
| Budzów | 540 | 20 | 520 | 7 | 1 | 22 | - | 11 | 472 |
| Bystra-Sidzina | 517 | 18 | 499 | 4 | 1 | 31 | - | 11 | 438 |
| Jordanów | 764 | 20 | 744 | 9 | - | 30 | 1 | 18 | 673 |
| Stryszawa | 769 | 23 | 746 | 10 | 1 | 37 | 1 | 16 | 660 |
| Zawoja | 785 | 28 | 757 | 19 | 1 | 47 | 1 | 21 | 652 |
| Zembrzyce | 458 | 18 | 440 | 7 | 2 | 31 | 2 | 14 | 374 |
| POWIAT WADOWICKI | 15637 | 378 | 15259 | 533 | 79 | 1207 | 39 | 328 | 12802 |
| Gminy miejsko-wiejskie: | | | | | | | | | |
| Urban-rural gminas: | | | | | | | | | |
| Andrychów | 4195 | 68 | 4127 | 202 | 36 | 369 | 9 | 63 | 3375 |
| w tym miasto | 2441 | 39 | 2402 | 149 | 21 | 262 | 6 | 43 | 1849 |
| of which city | | | | | | | | | |
| Kalwaria | | | | | | | | | |
| Zebrzydowska | 2624 | 54 | 2570 | 64 | 7 | 200 | 7 | 43 | 2219 |
| w tym miasto | 927 | 27 | 900 | 35 | 5 | 99 | 4 | 15 | 725 |
| of which city | | | | | | | | | |
| Wadowice | 4442 | 112 | 4330 | 193 | 31 | 427 | 16 | 89 | 3481 |
| w tym miasto | 2742 | 85 | 2657 | 150 | 24 | 345 | 15 | 55 | 1989 |
| of which city | | | | | | | | | |
| Gminy wiejskie: | | | | | | | | | |
| Rural gminas: | | | | | | | | | |
| Brzeźnica | 719 | 22 | 697 | 15 | 1 | 33 | 2 | 28 | 604 |
| Lanckorona | 518 | 19 | 499 | 14 | 1 | 31 | 1 | 22 | 421 |
| Mucharz | 342 | 11 | 331 | 4 | - | 16 | - | 12 | 293 |
| Spytkowice | 664 | 23 | 641 | 11 | - | 42 | 1 | 16 | 563 |
| Stryszów | 568 | 13 | 555 | 5 | - | 22 | 1 | 18 | 499 |
| Tomice | 747 | 21 | 726 | 9 | 2 | 30 | - | 20 | 653 |
| Wieprz | 818 | 35 | 783 | 16 | 1 | 37 | 2 | 17 | 694 |

a Bez osób prowadzących indywidualne gospodarstwa rolne.

a Excluding persons tending private farms in agriculture.

TABL. 1 (81). **PODMIOTY GOSPODARKI NARODOWEJ^a W REJESTRZE REGON W 2011 R. (cd.)**

Stan w dniu 31 XII

ENTITIES OF THE NATIONAL ECONOMY^a IN THE REGON REGISTER IN 2011 (cont.)

As of 31 XII

| WYSZCZEGÓLNIENIE SPECIFICATION | Ogółem Grand total | Sektor Sector | | Z ogółem Of grand total | | | | | |
|---|-----------------------|---------------------|---------------------|---|--|---|-------------------------------|--|---|
| | | publiczny public | prywatny private | spółki handlowe commercial companies | | spółki cywilne civil law partnerships | spółdzielnie co-operatives | fundacje, stowarzyszenia i organizacje społeczne foundations, associations and social organizations | osoby fizyczne prowadzące działalność gospodarczą natural persons conducting economic activity |
| | | | | razem total | w tym z udziałem kapitału zagranicznego of which with foreign capital participation | | | | |
| Podregion tarnowski | 30063 | 1209 | 28854 | 1343 | 157 | 1820 | 137 | 1149 | 23533 |
| <i>Subregion</i> | | | | | | | | | |
| POWIAT BRZESKI | 5796 | 240 | 5556 | 181 | 14 | 309 | 29 | 225 | 4661 |
| Gminy miejsko-wiejskie: <i>Urban-rural gminas:</i> | | | | | | | | | |
| Brzesko | 2703 | 82 | 2621 | 130 | 9 | 209 | 12 | 89 | 2107 |
| w tym miasto | 1739 | 68 | 1671 | 116 | 6 | 168 | 11 | 49 | 1271 |
| <i>of which city</i> | | | | | | | | | |
| Czchów | 658 | 42 | 616 | 12 | 1 | 13 | 4 | 15 | 562 |
| w tym miasto | 230 | 16 | 214 | 5 | 1 | 5 | 1 | 6 | 192 |
| <i>of which city</i> | | | | | | | | | |
| Gminy wiejskie: <i>Rural gminas:</i> | | | | | | | | | |
| Borzęcin | 383 | 21 | 362 | 5 | 1 | 15 | 2 | 12 | 321 |
| Dębno | 801 | 38 | 763 | 13 | 2 | 29 | 5 | 50 | 645 |
| Gnojnik | 362 | 17 | 345 | 9 | - | 7 | 1 | 18 | 303 |
| Iwkowa | 471 | 15 | 456 | 4 | - | 19 | 2 | 7 | 414 |
| Szczurowa | 418 | 25 | 393 | 8 | 1 | 17 | 3 | 34 | 309 |
| POWIAT DĄBROWSKI | 2932 | 179 | 2753 | 69 | 5 | 150 | 19 | 131 | 2289 |
| Gminy miejsko-wiejskie: <i>Urban-rural gminas:</i> | | | | | | | | | |
| Dąbrowa | | | | | | | | | |
| Tarnowska | 1385 | 65 | 1320 | 38 | 3 | 70 | 10 | 38 | 1125 |
| w tym miasto | 1086 | 53 | 1033 | 36 | 3 | 66 | 9 | 25 | 867 |
| <i>of which city</i> | | | | | | | | | |
| Szczucin | 655 | 35 | 620 | 15 | 1 | 56 | 5 | 26 | 498 |
| w tym miasto | 324 | 17 | 307 | 14 | 1 | 41 | 4 | 14 | 223 |
| <i>of which city</i> | | | | | | | | | |
| Gminy wiejskie: <i>Rural gminas:</i> | | | | | | | | | |
| Bolesław | 87 | 10 | 77 | - | - | 5 | - | 12 | 57 |
| Gręboszów | 123 | 10 | 113 | 1 | - | 5 | 1 | 18 | 83 |
| Mędrzechów | 115 | 15 | 100 | 2 | - | 2 | - | 9 | 82 |
| Olesno | 333 | 28 | 305 | 8 | 1 | 6 | 2 | 10 | 266 |
| Radgoszcz | 234 | 16 | 218 | 5 | - | 6 | 1 | 18 | 178 |

a Bez osób prowadzących indywidualne gospodarstwa rolne.

a Excluding persons tending private farms in agriculture.

TABL. 1 (81). **PODMIOTY GOSPODARKI NARODOWEJ^a W REJESTRZE REGON W 2011 R. (dok.)**
Stan w dniu 31 XII
ENTITIES OF THE NATIONAL ECONOMY^a IN THE REGON REGISTER IN 2011 (cont.)
As of 31 XII

| WYSZCZEGÓLNIENIE SPECIFICATION | Ogółem Grand total | Sektor | Sector | Z ogółem Of grand total | | | | | |
|--|-----------------------|---------------------|---------------------|---|--|--|-------------------------------|--|---|
| | | publiczny public | prywatny private | spółki handlowe commercial companies | | spółki cywilne civil law partnerships | spółdzielnie co-operatives | fundacje, stowarzyszenia i organizacje społeczne foundations, associations and social organizations | osoby fizyczne prowadzące działalność gospodarczą natural persons conducting economic activity |
| | | | | razem total | w tym z udziałem kapitału zagranicznego of which with foreign capital participation | | | | |
| POWIAT | | | | | | | | | |
| TARNOWSKI | 10484 | 461 | 10023 | 279 | 34 | 502 | 46 | 427 | 8521 |
| Gminy miejsko-wiejskie: Urban-rural gminas: | | | | | | | | | |
| Cieżkowice | 573 | 39 | 534 | 12 | 3 | 35 | 2 | 19 | 452 |
| w tym miasto | 204 | 19 | 185 | 5 | - | 17 | 1 | 7 | 150 |
| of which city | | | | | | | | | |
| Radłów | 462 | 36 | 426 | 7 | - | 27 | 2 | 27 | 351 |
| w tym miasto | 173 | 21 | 152 | 6 | - | 13 | 1 | 7 | 121 |
| of which city | | | | | | | | | |
| Ryglice | 531 | 30 | 501 | 8 | 1 | 10 | 4 | 23 | 445 |
| w tym miasto | 158 | 19 | 139 | 2 | - | 5 | 3 | 7 | 117 |
| of which city | | | | | | | | | |
| Tuchów | 981 | 41 | 940 | 30 | 1 | 48 | 4 | 42 | 792 |
| w tym miasto | 502 | 21 | 481 | 24 | 1 | 39 | 3 | 15 | 389 |
| of which city | | | | | | | | | |
| Wojnicz | 773 | 33 | 740 | 27 | 6 | 46 | 4 | 30 | 619 |
| w tym miasto | 312 | 15 | 297 | 15 | 4 | 29 | 4 | 10 | 233 |
| of which city | | | | | | | | | |
| Zakliczyn | 755 | 36 | 719 | 12 | 2 | 46 | 6 | 31 | 605 |
| w tym miasto | 213 | 18 | 195 | 8 | 1 | 21 | 3 | 13 | 143 |
| of which city | | | | | | | | | |
| Żabno | 934 | 36 | 898 | 52 | 8 | 48 | 6 | 44 | 721 |
| w tym miasto | 265 | 18 | 247 | 17 | 6 | 13 | 2 | 10 | 197 |
| of which city | | | | | | | | | |
| Gminy wiejskie: Rural gminas: | | | | | | | | | |
| Gromnik | 337 | 27 | 310 | 4 | - | 8 | 1 | 18 | 272 |
| Lisia Góra | 724 | 31 | 693 | 13 | 2 | 39 | 4 | 34 | 587 |
| Pleśna | 543 | 24 | 519 | 9 | 2 | 17 | 2 | 20 | 457 |
| Rzepiennik Strzyżewski | 258 | 17 | 241 | 3 | - | 8 | 1 | 10 | 211 |
| Skrzyszów | 823 | 27 | 796 | 20 | - | 29 | 1 | 18 | 717 |
| Szerzyny | 332 | 18 | 314 | 1 | - | 6 | 2 | 12 | 284 |
| Tarnów | 1760 | 36 | 1724 | 54 | 5 | 106 | 4 | 53 | 1475 |
| Wierzchosławice | 545 | 17 | 528 | 25 | 4 | 20 | 3 | 34 | 423 |
| Wietrzychowice | 153 | 13 | 140 | 2 | - | 9 | - | 12 | 110 |
| Miasto na prawach powiatu City with powiat status | | | | | | | | | |
| Tarnów | 10851 | 329 | 10522 | 814 | 104 | 859 | 43 | 366 | 8062 |

^a Bez osób prowadzących indywidualne gospodarstwa rolne.

^a Excluding persons tending private farms in agriculture.

TABL. 2 (82). **PODMIOTY GOSPODARKI NARODOWEJ^a W REJESTRZE REGON WEDŁUG WYBRANYCH SEKCJI W 2011 R.**

Stan w dniu 31 XII

ENTITIES OF THE NATIONAL ECONOMY^a IN THE REGON REGISTER BY SELECTED SECTIONS IN 2011

As of 31 XII

| WYSZCZEGÓLNIENIE SPECIFICATION | Ogółem Grand total | W tym Of which | | | | | | | | |
|---|-----------------------|---|-----------------------------|--|---|--|--|---|---|--|
| | | rolnic- two, ło- wiewstwo i rybacz- two <i>agricul- ture, forestry and fishing</i> | przemysł <i>industry</i> | | budow- nictwo <i>con- struction</i> | handel; naprawa pojazd- ów samo- chodo- wych ^a <i>trade; repair of motor vehic- les^a</i> | transport i gospo- darka maga- zynowa <i>transporta- tion and storage</i> | zakwa- terowa- nie i gas- trono- mia ^a <i>accom- modation and cater- ing^a</i> | działal- ność finanso- wa i ubezpie- czenia <i>financial and insuran- ce activities</i> | obsługa rynku nieru- chomo- ści ^a <i>real estate, activities</i> |
| | | | razem <i>total</i> | w tym prze- twórstwo przemys- łowe <i>of which manu- facturing</i> | | | | | | |
| WOJEWÓDZTWO VOIVODSHIP | 331595 | 6875 | 34400 | 32875 | 44406 | 88036 | 22035 | 12820 | 9939 | 11878 |
| Podregion krakowski Subregion | 63168 | 1777 | 7319 | 7055 | 9841 | 18380 | 4630 | 1808 | 1644 | 1194 |
| POWIAT | | | | | | | | | | |
| BOCHEŃSKI | 7942 | 205 | 890 | 861 | 1551 | 2173 | 391 | 167 | 207 | 144 |
| Gminy miejskie: <i>Urban gminas:</i> | | | | | | | | | | |
| Bochnia | 3334 | 17 | 354 | 338 | 389 | 1019 | 125 | 73 | 126 | 120 |
| Gminy miejsko-wiejskie: <i>Urban-rural gminas:</i> | | | | | | | | | | |
| Nowy Wiśnicz | 892 | 15 | 126 | 124 | 250 | 221 | 37 | 18 | 14 | 6 |
| w tym miasto <i>of which city</i> | 251 | 2 | 43 | 41 | 46 | 62 | 8 | 3 | 5 | 2 |
| Gminy wiejskie: <i>Rural gminas:</i> | | | | | | | | | | |
| Bochnia | 1258 | 37 | 119 | 114 | 319 | 336 | 77 | 31 | 22 | 4 |
| Drwinia | 314 | 14 | 30 | 29 | 81 | 73 | 23 | - | 2 | 2 |
| Lipnica Murowana | 338 | 16 | 43 | 43 | 87 | 86 | 33 | 9 | 2 | 1 |
| Łapanów | 500 | 19 | 50 | 49 | 133 | 113 | 23 | 11 | 13 | 4 |
| Rzezawa | 601 | 23 | 65 | 63 | 146 | 164 | 27 | 14 | 17 | 5 |
| Trzciana | 356 | 51 | 53 | 53 | 73 | 66 | 20 | 5 | 6 | - |
| Żegocina | 349 | 13 | 50 | 48 | 73 | 95 | 26 | 6 | 5 | 2 |
| POWIAT KRAKOWSKI | 25192 | 612 | 2900 | 2783 | 3563 | 7388 | 1982 | 731 | 675 | 609 |
| Gminy miejsko-wiejskie: <i>Urban-rural gminas:</i> | | | | | | | | | | |
| Krzeszowice | 2951 | 46 | 364 | 341 | 418 | 903 | 235 | 75 | 80 | 72 |
| w tym miasto <i>of which city</i> | 1241 | 13 | 160 | 152 | 141 | 373 | 72 | 33 | 31 | 52 |
| Skala | 837 | 31 | 66 | 65 | 103 | 270 | 94 | 30 | 23 | 7 |
| w tym miasto <i>of which city</i> | 379 | 9 | 34 | 34 | 44 | 136 | 37 | 9 | 9 | 5 |
| Skawina | 4358 | 47 | 537 | 519 | 718 | 1331 | 301 | 144 | 122 | 178 |
| w tym miasto <i>of which city</i> | 2826 | 16 | 328 | 314 | 391 | 874 | 179 | 104 | 82 | 167 |
| Słomniki | 1245 | 49 | 105 | 99 | 174 | 445 | 127 | 44 | 28 | 17 |
| w tym miasto <i>of which city</i> | 528 | 7 | 35 | 33 | 51 | 236 | 49 | 22 | 13 | 11 |

^a Bez osób prowadzących indywidualne gospodarstwa rolne.^a Excluding persons tending private farms in agriculture.

TABL. 2 (82). **PODMIOTY GOSPODARKI NARODOWEJ^a W REJESTRZE REGON WEDŁUG WYBRANYCH SEKCJI W 2011 R. (cd.)**

Stan w dniu 31 XII

ENTITIES OF THE NATIONAL ECONOMY^a IN THE REGON REGISTER BY SELECTED SECTIONS IN 2011 (cont.)

As of 31 XII

| WYSZCZEGÓLNIENIE SPECIFICATION | Ogółem Grand total | W tym Of which | | | | | | | | |
|---|-----------------------|---|----------------------|---|---------------------------------------|---|--|---|---|--|
| | | rolnic- two, leśnic- two, łow- iectwo i rybac- two agricul- ture, forestry and fishing | przemysł industry | | budow- nictwo con- struction | handel; naprawa pojaz- dów samo- chodowych ¹ trade; repair of motor vehic- les ¹ | transport i gospo- darka maga- zynowa transporta- tion and storage | zakwa- towanie i gas- tronomia ¹ accom- modation and cater- ing ¹ | działal- ność finanso- wa i ubezpie- czenio- wa financial and insuran- ce activities | obsługa rynku nieru- chomo- ści ¹ real estate, activities |
| | | | razem total | w tym prze- twórstwo prze- mysłowe of which manu- facturing | | | | | | |
| POWIAT KRAKOWSKI (dok.) | | | | | | | | | | |
| Gminy miejsko-wiejskie (dok.): Urban-rural gminas (cont.): | | | | | | | | | | |
| Świątniki Górne | 1046 | 17 | 274 | 271 | 151 | 330 | 39 | 15 | 16 | 6 |
| w tym miasto | 337 | 3 | 113 | 112 | 27 | 98 | 8 | 6 | 4 | 1 |
| of which city | | | | | | | | | | |
| Gminy wiejskie: Rural gminas: | | | | | | | | | | |
| Czernichów | 1187 | 32 | 148 | 144 | 195 | 357 | 86 | 32 | 29 | 10 |
| Igołomia-Wawrzeń- czyce | 492 | 63 | 31 | 30 | 48 | 165 | 51 | 6 | 7 | - |
| Iwanowice | 672 | 30 | 57 | 53 | 104 | 173 | 96 | 13 | 23 | 13 |
| Jerzmanowice-Prze- ginia | 832 | 39 | 80 | 76 | 170 | 227 | 94 | 18 | 15 | 8 |
| Kocmyrów-Luborzyca .. | 1044 | 30 | 81 | 77 | 174 | 309 | 94 | 27 | 32 | 10 |
| Liszki | 1525 | 45 | 203 | 194 | 243 | 401 | 128 | 52 | 43 | 22 |
| Michałowice | 912 | 20 | 95 | 91 | 114 | 249 | 66 | 25 | 29 | 25 |
| Mogilany | 1526 | 21 | 204 | 196 | 210 | 464 | 89 | 44 | 38 | 39 |
| Sułoszowa | 294 | 32 | 20 | 20 | 52 | 88 | 39 | 9 | 4 | - |
| Wielka Wieś | 1146 | 22 | 119 | 112 | 151 | 315 | 101 | 38 | 27 | 28 |
| Zabierzów | 2653 | 46 | 306 | 299 | 302 | 706 | 156 | 80 | 70 | 67 |
| Zielonki | 2472 | 42 | 210 | 196 | 236 | 655 | 186 | 79 | 89 | 107 |
| POWIAT MIECHOWSKI | 4125 | 271 | 325 | 314 | 517 | 1292 | 395 | 114 | 104 | 55 |
| Gminy miejsko-wiejskie: Urban-rural gminas: | | | | | | | | | | |
| Miechów | 2375 | 82 | 177 | 174 | 304 | 783 | 235 | 65 | 67 | 46 |
| w tym miasto | 1739 | 31 | 127 | 124 | 203 | 580 | 149 | 55 | 53 | 44 |
| of which city | | | | | | | | | | |
| Gminy wiejskie: Rural gminas: | | | | | | | | | | |
| Charsznica | 438 | 47 | 53 | 48 | 42 | 148 | 38 | 9 | 7 | 1 |
| Gołcza | 390 | 41 | 32 | 31 | 41 | 110 | 30 | 9 | 12 | 2 |
| Kozłów | 252 | 33 | 24 | 24 | 33 | 69 | 25 | 7 | 7 | 3 |
| Książ Wielki | 335 | 28 | 17 | 16 | 52 | 88 | 27 | 16 | 6 | 2 |
| Raclawice | 151 | 16 | 8 | 8 | 19 | 40 | 25 | 5 | 3 | - |
| Śląboszów | 184 | 24 | 14 | 13 | 26 | 54 | 15 | 3 | 2 | 1 |

^a Bez osób prowadzących indywidualne gospodarstwa rolne.^a Excluding persons tending private farms in agriculture.

TABL. 2 (82). **PODMIOTY GOSPODARKI NARODOWEJ^a W REJESTRZE REGON WEDŁUG WYBRANYCH SEKCJI W 2011 R. (cd.)**

Stan w dniu 31 XII

ENTITIES OF THE NATIONAL ECONOMY^a IN THE REGON REGISTER BY SELECTED SECTIONS IN 2011 (cont.)

As of 31 XII

| WYSZCZEGÓLNIENIE SPECIFICATION | Ogółem Grand total | W tym Of which | | | | | | | | |
|--|-----------------------|--|----------------------|--|----------------------------------|---|---|--|---|---|
| | | rolnictwo, leśnictwo i rybactwo agriculture, forestry and fishing | przemysł industry | | budownictwo con- struction | handel; naprawa pojazdów samochodowych ^a trade; repair of motor vehicles ¹ | transport i gospodarka magazynowa transportation and storage | zakwaterowanie i gastronomia ^a accommodation and catering ¹ | działalność finansowa i ubezpieczeniowa financial and insurance activities | obsługa rynku nieruchomości ^a real estate, activities |
| | | | razem total | w tym przetwórstwo przemysłowe of which manufacturing | | | | | | |
| POWIAT MYŚLENICKI ... | 11141 | 293 | 1702 | 1673 | 2028 | 3087 | 690 | 377 | 233 | 109 |
| Gminy miejsko-wiejskie: Urban-rural gminas: | | | | | | | | | | |
| Dobczyce | 1379 | 28 | 138 | 131 | 232 | 431 | 107 | 52 | 31 | 12 |
| w tym miasto | 800 | 13 | 74 | 71 | 101 | 265 | 56 | 37 | 22 | 11 |
| of which city | | | | | | | | | | |
| Myślenice | 4810 | 83 | 620 | 613 | 717 | 1378 | 289 | 200 | 112 | 75 |
| w tym miasto | 2934 | 29 | 338 | 332 | 297 | 874 | 161 | 138 | 76 | 71 |
| of which city | | | | | | | | | | |
| Sułkowice | 1199 | 21 | 272 | 270 | 191 | 356 | 63 | 29 | 22 | 10 |
| w tym miasto | 556 | 7 | 140 | 139 | 81 | 166 | 24 | 14 | 4 | 5 |
| of which city | | | | | | | | | | |
| Gminy wiejskie: Rural gminas: | | | | | | | | | | |
| Lubień | 612 | 33 | 70 | 64 | 145 | 129 | 58 | 18 | 15 | 1 |
| Pcim | 746 | 24 | 113 | 111 | 215 | 212 | 31 | 24 | 13 | 4 |
| Raciechowice | 412 | 33 | 54 | 51 | 87 | 97 | 29 | 10 | 6 | 2 |
| Siepraw | 868 | 19 | 326 | 324 | 89 | 238 | 24 | 14 | 16 | 2 |
| Tokarnia | 523 | 22 | 61 | 61 | 164 | 100 | 61 | 16 | 5 | 2 |
| Wiśniowa | 592 | 30 | 48 | 48 | 188 | 146 | 28 | 14 | 13 | 1 |
| POWIAT PROSZOWICKI | 3024 | 199 | 265 | 246 | 433 | 931 | 225 | 56 | 80 | 46 |
| Gminy miejsko-wiejskie: Urban-rural gminas: | | | | | | | | | | |
| Brzesko Nowe | 418 | 33 | 51 | 51 | 62 | 121 | 30 | 13 | 12 | 5 |
| w tym miasto | 221 | 10 | 33 | 33 | 37 | 67 | 12 | 10 | 1 | 3 |
| of which city | | | | | | | | | | |
| Proszowice | 1396 | 69 | 106 | 96 | 194 | 462 | 77 | 28 | 39 | 32 |
| w tym miasto | 845 | 13 | 56 | 50 | 105 | 291 | 52 | 17 | 30 | 31 |
| of which city | | | | | | | | | | |
| Gminy wiejskie: Rural gminas: | | | | | | | | | | |
| Koniusza | 486 | 36 | 49 | 47 | 55 | 143 | 32 | 8 | 14 | 7 |
| Koszyce | 295 | 19 | 27 | 21 | 41 | 98 | 27 | 3 | 10 | - |
| Palecznica | 213 | 18 | 15 | 14 | 40 | 63 | 30 | 1 | 3 | - |
| Radziemice | 216 | 24 | 17 | 17 | 41 | 44 | 29 | 3 | 2 | 2 |

^a Bez osób prowadzących indywidualne gospodarstwa rolne.

^a Excluding persons tending private farms in agriculture.

TABL. 2 (82). **PODMIOTY GOSPODARKI NARODOWEJ^a W REJESTRZE REGION WEDŁUG WYBRANYCH SEKCJI W 2011 R. (cd.)**

Stan w dniu 31 XII

ENTITIES OF THE NATIONAL ECONOMY^a IN THE REGION REGISTER BY SELECTED SECTIONS IN 2011 (cont.)

As of 31 XII

| WYSZCZEGÓLNIENIE SPECIFICATION | Ogółem <i>Grand total</i> | W tym Of which | | | | | | | | |
|--|------------------------------|---|-----------------------------|---|---|--|---|--|---|--|
| | | rolnic- two, leśnic- two, łow- iectwo i rybacz- two <i>agricul- ture, forestry and fishing</i> | przemysł <i>industry</i> | | budow- nictwo <i>con- struction</i> | handel; naprawa po- jazdów samo- chodowych ¹ <i>trade; repair of motor vehic- les¹</i> | transport i gospo- darka maga- zynowa <i>transporta- tion and storage</i> | zakwa- terowa- nie i gas- trono- mia ¹ <i>accom- modation and cater- ing¹</i> | działal- ność finan- so- wa i ubezpie- czenio- wa <i>financial and insuran- ce activities</i> | obsługa rynku nieru- chomo- ści ¹ <i>real estate activities</i> |
| | | | razem <i>total</i> | w tym prze- twórstwo prze- mysłowe <i>of which manu- facturing</i> | | | | | | |
| POWIAT WIELICKI | 11744 | 197 | 1237 | 1178 | 1749 | 3509 | 947 | 363 | 345 | 231 |
| Gminy miejsko-wiejskie: <i>Urban-rural gminas:</i> | | | | | | | | | | |
| Niepołomice | 2553 | 55 | 279 | 261 | 338 | 741 | 212 | 87 | 71 | 57 |
| w tym miasto | 1370 | 16 | 153 | 139 | 144 | 427 | 89 | 50 | 37 | 39 |
| Wieliczka | 6166 | 49 | 633 | 615 | 859 | 1874 | 437 | 173 | 210 | 158 |
| w tym miasto | 3137 | 9 | 277 | 271 | 319 | 936 | 191 | 107 | 114 | 136 |
| Gminy wiejskie: <i>Rural gminas:</i> | | | | | | | | | | |
| Biskupice | 722 | 26 | 67 | 66 | 104 | 226 | 106 | 18 | 16 | 3 |
| Gdów | 1367 | 47 | 143 | 131 | 273 | 416 | 122 | 44 | 25 | 10 |
| Klaj | 936 | 20 | 115 | 105 | 175 | 252 | 70 | 41 | 23 | 3 |
| Podregion m. Kraków <i>Subregion</i> | 116153 | 390 | 8919 | 8494 | 10677 | 28759 | 7714 | 4010 | 4343 | 7106 |
| Miasto na prawach po- wiatu <i>City with powiat status</i> | | | | | | | | | | |
| Kraków | 116153 | 390 | 8919 | 8494 | 10677 | 28759 | 7714 | 4010 | 4343 | 7106 |
| Podregion nowosąde- cki | 62436 | 2637 | 6014 | 5671 | 11213 | 14674 | 3946 | 4580 | 1440 | 1326 |
| <i>Subregion</i> | | | | | | | | | | |
| POWIAT GORLICKI | 7338 | 376 | 825 | 790 | 1737 | 1543 | 318 | 160 | 156 | 135 |
| Gminy miejskie: <i>Urban gminas:</i> | | | | | | | | | | |
| Gorlice | 2587 | 27 | 262 | 256 | 341 | 688 | 74 | 61 | 74 | 103 |
| Gminy miejsko-wiejskie: <i>Urban-rural gminas:</i> | | | | | | | | | | |
| Biecz | 812 | 40 | 129 | 122 | 137 | 199 | 46 | 17 | 21 | 7 |
| w tym miasto | 343 | 8 | 55 | 52 | 42 | 86 | 17 | 10 | 14 | 6 |
| Bobowa | 425 | 18 | 45 | 43 | 158 | 61 | 12 | 10 | 4 | 5 |
| w tym miasto | 191 | 6 | 16 | 16 | 59 | 36 | 6 | 6 | - | 3 |

^a Bez osób prowadzących indywidualne gospodarstwa rolne.^a Excluding persons tending private farms in agriculture.

TABL. 2 (82). **PODMIOTY GOSPODARKI NARODOWEJ^a W REJESTRZE REGON WEDŁUG WYBRANYCH SEKCJI W 2011 R. (cd.)**

Stan w dniu 31 XII

ENTITIES OF THE NATIONAL ECONOMY^a IN THE REGON REGISTER BY SELECTED SECTIONS IN 2011 (cont.)

As of 31 XII

| WYSZCZEGÓLNIENIE SPECIFICATION | Ogółem Grand total | W tym Of which | | | | | | | | |
|---|-----------------------|--|-----------------------------|--|---|---|--|---|--|---|
| | | rolnic- two, leśnic- two, łow- iectwo i ryb- actwo <i>agricul- ture, forestry and fishing</i> | przemysł <i>industry</i> | | budow- nictwo <i>con- struction</i> | handel; naprawa pojaz- dów samo- chodo- wych ^Δ <i>trade; repair of motor vehic- les^Δ</i> | transport i gospo- darka maga- zynowa <i>transpor- tation and storage</i> | zakwa- tero- wanie i gas- trono- mia ^Δ <i>acco- mmo- dation and cater- ing^Δ</i> | działal- ność finanso- wa i ubezpie- czenio- wa <i>financial and insuran- ce activities</i> | obsługa rynk nieru- chomo- ści ^Δ <i>real estate, activities</i> |
| | | | razem <i>total</i> | w tym prze- twórstwo przem- słowe <i>of which manu- facturing</i> | | | | | | |
| POWIAT GORLIICKI (dok.) | | | | | | | | | | |
| Gminy wiejskie: <i>Rural gminas:</i> | | | | | | | | | | |
| Gorlice | 1125 | 54 | 145 | 143 | 249 | 255 | 67 | 24 | 18 | 6 |
| Lipinki | 336 | 20 | 47 | 46 | 78 | 64 | 21 | 7 | 12 | 1 |
| Łużna | 386 | 17 | 48 | 47 | 115 | 79 | 27 | 6 | 9 | - |
| Moszczenica | 187 | 13 | 26 | 26 | 60 | 33 | 7 | 3 | 1 | - |
| Ropa | 510 | 40 | 43 | 41 | 268 | 55 | 24 | 14 | 6 | 1 |
| Sękowa | 316 | 50 | 29 | 24 | 54 | 61 | 17 | 5 | 3 | 5 |
| Uście Gorlickie | 654 | 97 | 51 | 42 | 277 | 48 | 23 | 13 | 8 | 7 |
| POWIAT LIMANOWSKI .. | 8622 | 542 | 813 | 764 | 2182 | 2020 | 463 | 212 | 158 | 102 |
| Gminy miejskie: <i>Urban gminas:</i> | | | | | | | | | | |
| Limanowa | 1643 | 19 | 136 | 133 | 211 | 424 | 87 | 37 | 44 | 52 |
| Mszana Dolna | 749 | 16 | 76 | 71 | 115 | 243 | 29 | 27 | 10 | 15 |
| Gminy wiejskie: <i>Rural gminas:</i> | | | | | | | | | | |
| Dobra | 580 | 58 | 43 | 42 | 164 | 128 | 26 | 15 | 11 | 3 |
| Jodłownik | 545 | 52 | 63 | 56 | 126 | 123 | 25 | 10 | 9 | 1 |
| Kamienica | 452 | 40 | 29 | 27 | 180 | 73 | 17 | 16 | 6 | 3 |
| Laskowa | 449 | 49 | 54 | 51 | 115 | 79 | 26 | 10 | 3 | 1 |
| Limanowa | 1324 | 89 | 145 | 129 | 392 | 291 | 77 | 21 | 22 | 7 |
| Łukowica | 480 | 40 | 28 | 28 | 145 | 128 | 26 | 6 | 9 | 2 |
| Mszana Dolna | 1115 | 84 | 134 | 128 | 359 | 257 | 50 | 34 | 15 | 4 |
| Niedźwiedź | 420 | 30 | 48 | 46 | 123 | 89 | 21 | 22 | 8 | 2 |
| Słopnice | 393 | 45 | 16 | 15 | 185 | 48 | 22 | 2 | 7 | 2 |
| Tymbark | 472 | 20 | 41 | 38 | 67 | 137 | 57 | 12 | 14 | 10 |
| POWIAT NOWOSĄDE- CKI | 13621 | 810 | 1120 | 1032 | 3578 | 2892 | 766 | 595 | 296 | 210 |
| Gminy miejskie: <i>Urban gminas:</i> | | | | | | | | | | |
| Grybów | 446 | 15 | 39 | 36 | 153 | 93 | 12 | 13 | 10 | 12 |

^a Bez osób prowadzących indywidualne gospodarstwa rolne.

^a Excluding persons tending private farms in agriculture.

TABL. 2 (82). **PODMIOTY GOSPODARKI NARODOWEJ^a W REJESTRZE REGION WEDŁUG WYBRANYCH SEKCJI W 2011 R. (cd.)**

Stan w dniu 31 XII

ENTITIES OF THE NATIONAL ECONOMY^a IN THE REGION REGISTER BY SELECTED SECTIONS IN 2011 (cont.)

As of 31 XII

| WYSZCZEGÓLNIENIE SPECIFICATION | Ogółem Grand total | W tym Of which | | | | | | | | |
|---|-----------------------|---|-----------------------------|---|--|---|---|---|--|---|
| | | rolnictwo, leśnictwo, łowiectwo i rybactwo <i>agriculture, forestry and fishing</i> | przemysł <i>industry</i> | | budownictwo <i>con- struction</i> | handel; naprawa pojazdów samo- chodowych ^A <i>trade; repair of motor vehic- les¹</i> | transport i gospo- darka maga- zynowa <i>transport and storage</i> | zakwate- rowanie i gastro- nomia ^A <i>accom- modation and cater- ing¹</i> | działal- ność finanso- wa i ubezpie- czenie- wa <i>financial and insuran- ce activities</i> | obsługa rynku nieru- chomo- ści ^A <i>real estate activities</i> |
| | | | razem <i>total</i> | w tym prze- twórstwo przemys- łowe <i>of which manu- facturing</i> | | | | | | |
| POWIAT NOWOSĄDECKI (dok.) | | | | | | | | | | |
| Gminy miejsko-wiejskie: <i>Urban-rural gminas:</i> | | | | | | | | | | |
| Krynica-Zdrój | 1974 | 66 | 106 | 102 | 241 | 378 | 134 | 237 | 36 | 114 |
| w tym miasto <i>of which city</i> | 1557 | 24 | 71 | 67 | 143 | 309 | 110 | 183 | 29 | 110 |
| Muszyń | 940 | 37 | 56 | 53 | 208 | 218 | 38 | 65 | 28 | 5 |
| w tym miasto <i>of which city</i> | 485 | 9 | 26 | 24 | 84 | 117 | 16 | 35 | 16 | 4 |
| Piwniczna-Zdrój | 867 | 36 | 40 | 37 | 299 | 156 | 60 | 71 | 11 | 6 |
| w tym miasto <i>of which city</i> | 547 | 14 | 31 | 29 | 144 | 121 | 42 | 49 | 9 | 5 |
| Stary Sącz | 1617 | 71 | 161 | 153 | 327 | 429 | 105 | 43 | 45 | 25 |
| w tym miasto <i>of which city</i> | 873 | 19 | 90 | 87 | 125 | 251 | 64 | 24 | 28 | 17 |
| Gminy wiejskie: <i>Rural gminas:</i> | | | | | | | | | | |
| Chelmieć | 1811 | 103 | 200 | 178 | 306 | 507 | 137 | 34 | 45 | 22 |
| Gródek nad Dunajcem .. | 430 | 27 | 40 | 31 | 109 | 83 | 21 | 27 | 12 | 5 |
| Grybów | 1342 | 86 | 100 | 94 | 718 | 166 | 28 | 16 | 16 | 3 |
| Kamionka Wielka | 505 | 38 | 43 | 40 | 147 | 100 | 40 | 9 | 7 | 1 |
| Korzenna | 653 | 60 | 45 | 42 | 278 | 91 | 30 | 7 | 16 | 4 |
| Łabowa | 288 | 37 | 37 | 34 | 87 | 34 | 11 | 8 | 8 | 1 |
| Łącko | 895 | 57 | 88 | 83 | 267 | 212 | 35 | 21 | 16 | - |
| Łososina Dolna | 586 | 86 | 51 | 49 | 125 | 126 | 53 | 11 | 12 | 1 |
| Nawojowa | 439 | 25 | 55 | 51 | 111 | 117 | 13 | 7 | 12 | 3 |
| Podegrodzie | 628 | 52 | 48 | 40 | 142 | 140 | 44 | 11 | 19 | 6 |
| Rytm | 200 | 14 | 11 | 9 | 60 | 42 | 5 | 15 | 3 | 2 |
| POWIAT NOWOTARSKI | 14094 | 599 | 1847 | 1742 | 2040 | 3803 | 950 | 860 | 327 | 203 |
| Gminy miejskie: <i>Urban gminas:</i> | | | | | | | | | | |
| Nowy Targ | 4552 | 52 | 582 | 559 | 381 | 1639 | 213 | 164 | 128 | 111 |

^a Bez osób prowadzących indywidualne gospodarstwa rolne.^a Excluding persons tending private farms in agriculture.

TABL. 2 (82). **PODMIOTY GOSPODARKI NARODOWEJ^a W REJESTRZE REGON WEDŁUG WYBRANYCH SEKCJI W 2011 R. (cd.)**

Stan w dniu 31 XII

ENTITIES OF THE NATIONAL ECONOMY^a IN THE REGON REGISTER BY SELECTED SECTIONS IN 2011 (cont.)

As of 31 XII

| WYSZCZEGÓLNIENIE SPECIFICATION | Ogółem Grand total | W tym Of which | | | | | | | | |
|---|--------------------------|--|-----------------------------|---|---|---|--|---|--|---|
| | | rolnic- two, leśnic- two, łow- iectwo i ryb- actwo <i>agricul- ture, forestry and fishing</i> | przemysł <i>industry</i> | | budow- nictwo <i>con- struction</i> | handel; naprawa po- jazdów sa- mocho- dowych ^Δ <i>trade; repair of motor vehic- les^Δ</i> | transport i gospo- darka ma- gazy- nowa <i>transpor- tation and storage</i> | zakwa- tero- wanie i gas- trono- mia ^Δ <i>accom- mo- dation and cater- ing^Δ</i> | działal- ność fi- nanso- wa i ubezpie- czenio- wa <i>financial and insuran- ce activities</i> | obsługa rynk nieru- chomo- ści ^Δ <i>real estate, activities</i> |
| | | | razem <i>total</i> | w tym prze- twórstwo przem- ysłowe <i>of which manu- facturing</i> | | | | | | |
| POWIAT NOWOTARSKI (dok.) | | | | | | | | | | |
| Gminy miejsko-wiejskie: <i>Urban-rural gminas:</i> | | | | | | | | | | |
| Rabka-Zdrój | 1593 | 33 | 168 | 158 | 164 | 411 | 84 | 120 | 49 | 38 |
| w tym miasto | 1343 | 19 | 111 | 104 | 134 | 345 | 73 | 107 | 43 | 37 |
| <i>of which city</i> | | | | | | | | | | |
| Szczawnica | 856 | 28 | 41 | 38 | 98 | 151 | 68 | 257 | 7 | 18 |
| w tym miasto | 744 | 18 | 32 | 29 | 70 | 130 | 63 | 240 | 7 | 17 |
| <i>of which city</i> | | | | | | | | | | |
| Gminy wiejskie: <i>Rural gminas:</i> | | | | | | | | | | |
| Czarny Dunajec | 960 | 58 | 129 | 121 | 153 | 264 | 57 | 44 | 23 | 7 |
| Czorsztyn | 636 | 34 | 59 | 56 | 79 | 58 | 220 | 61 | 9 | 4 |
| Jablonka | 899 | 90 | 118 | 108 | 221 | 192 | 53 | 20 | 16 | 6 |
| Krościenko nad Dunaj- cem | 523 | 18 | 38 | 27 | 100 | 103 | 65 | 50 | 13 | 2 |
| Lipnica Wielka | 322 | 40 | 30 | 26 | 114 | 60 | 11 | 8 | 7 | - |
| Łapsze Niżne | 410 | 42 | 47 | 43 | 127 | 62 | 19 | 17 | 6 | 1 |
| Nowy Targ | 1307 | 69 | 259 | 247 | 185 | 365 | 66 | 36 | 32 | 8 |
| Ochoćnica Dolna | 443 | 40 | 83 | 78 | 138 | 70 | 17 | 25 | 5 | - |
| Raba Wyżna | 818 | 47 | 165 | 164 | 148 | 206 | 30 | 26 | 21 | 4 |
| Spytkowice | 255 | 31 | 49 | 49 | 43 | 60 | 13 | 7 | 7 | 1 |
| Szaflary | 520 | 17 | 79 | 68 | 89 | 162 | 34 | 25 | 4 | 3 |
| POWIAT TATRZAŃSKI ... | 9468 | 212 | 638 | 599 | 729 | 1908 | 844 | 2499 | 114 | 330 |
| Gminy miejskie: <i>Urban gminas:</i> | | | | | | | | | | |
| Zakopane | 5608 | 41 | 346 | 325 | 359 | 1115 | 504 | 1387 | 75 | 278 |
| Gminy wiejskie: <i>Rural gminas:</i> | | | | | | | | | | |
| Biały Dunajec | 570 | 28 | 48 | 45 | 59 | 149 | 25 | 154 | 6 | 4 |
| Bukowina Tatrzańska ... | 1174 | 88 | 85 | 79 | 91 | 205 | 131 | 348 | 9 | 3 |
| Kościelisko | 882 | 22 | 67 | 62 | 107 | 148 | 104 | 195 | 15 | 38 |
| Poronin | 1234 | 33 | 92 | 88 | 113 | 291 | 80 | 415 | 9 | 7 |
| Miasto na prawach powiatu <i>City with powiat status</i> | | | | | | | | | | |
| Nowy Sącz | 9293 | 98 | 771 | 744 | 947 | 2508 | 605 | 254 | 389 | 346 |

^a Bez osób prowadzących indywidualne gospodarstwa rolne.

^a Excluding persons tending private farms in agriculture.

TABL. 2 (82). **PODMIOTY GOSPODARKI NARODOWEJ^a W REJESTRZE REGION WEDŁUG WYBRANYCH SEKCJI W 2011 R. (cd.)**

Stan w dniu 31 XII

ENTITIES OF THE NATIONAL ECONOMY^a IN THE REGION REGISTER BY SELECTED SECTIONS IN 2011 (cont.)

As of 31 XII

| WYSZCZEGÓLNIENIE SPECIFICATION | Ogółem Grand total | W tym Of which | | | | | | | | |
|---|-----------------------|---|-----------------------------|--|--|---|--|---|---|---|
| | | rolnictwo, leśnictwo, łowiectwo i rybactwo <i>agriculture, forestry and fishing</i> | przemysł <i>industry</i> | | budownictwo <i>con- struction</i> | handel; naprawa pojazdów samo- chodowych ¹ <i>trade; repair of motor vehic- les¹</i> | transport i gospo- darka maga- zynowa <i>transporta- tion and storage</i> | zakwate- rowanie i gastro- nomia ¹ <i>accom- modation and cater- ing¹</i> | działalność finansowa i ubezpieczenio- wa <i>financial and insuran- ce activities</i> | obsługa rynku nieru- chomości ¹ <i>real estate, activities</i> |
| | | | razem <i>total</i> | w tym prze- twórstwo przemys- łowe <i>of which manu- facturing</i> | | | | | | |
| Podregion oświęcimski <i>Subregion</i> | 59775 | 1169 | 8936 | 8636 | 7764 | 18340 | 3783 | 1813 | 1617 | 1557 |
| POWIAT CHRZANOWSKI | 11381 | 106 | 1163 | 1076 | 1512 | 3719 | 849 | 328 | 329 | 442 |
| Gminy miejsko-wiejskie: <i>Urban-rural gminas:</i> | | | | | | | | | | |
| Alwernia | 1030 | 15 | 103 | 94 | 165 | 314 | 99 | 33 | 25 | 12 |
| w tym miasto | 372 | 4 | 42 | 40 | 48 | 110 | 30 | 10 | 8 | 10 |
| Chrzanów | 4777 | 27 | 453 | 419 | 596 | 1597 | 276 | 146 | 142 | 232 |
| w tym miasto | 4080 | 20 | 378 | 352 | 470 | 1405 | 197 | 129 | 118 | 227 |
| Libiąż | 1733 | 19 | 154 | 147 | 205 | 645 | 156 | 56 | 45 | 49 |
| w tym miasto | 1417 | 16 | 115 | 108 | 157 | 541 | 114 | 42 | 36 | 46 |
| Trzebinia | 3143 | 30 | 339 | 307 | 404 | 970 | 268 | 80 | 94 | 145 |
| w tym miasto | 2011 | 19 | 202 | 182 | 230 | 612 | 154 | 49 | 63 | 138 |
| Gminy wiejskie: <i>Rural gminas:</i> | | | | | | | | | | |
| Babice | 698 | 15 | 114 | 109 | 142 | 193 | 50 | 13 | 23 | 4 |
| POWIAT OLKUSKI | 11611 | 192 | 1345 | 1289 | 1336 | 4127 | 937 | 326 | 332 | 249 |
| Gminy miejskie: <i>Urban gminas:</i> | | | | | | | | | | |
| Bukowno | 1092 | 10 | 125 | 118 | 95 | 385 | 107 | 29 | 37 | 37 |
| Gminy miejsko-wiejskie: <i>Urban-rural gminas:</i> | | | | | | | | | | |
| Olkusz | 5730 | 66 | 605 | 581 | 654 | 2034 | 400 | 162 | 175 | 155 |
| w tym miasto | 4533 | 32 | 443 | 425 | 480 | 1600 | 280 | 131 | 152 | 144 |

^a Bez osób prowadzących indywidualne gospodarstwa rolne.^a Excluding persons tending private farms in agriculture.

TABL. 2 (82). **PODMIOTY GOSPODARKI NARODOWEJ^a W REJESTRZE REGON WEDŁUG WYBRANYCH SEKCJI W 2011 R. (cd.)**

Stan w dniu 31 XII

ENTITIES OF THE NATIONAL ECONOMY^a IN THE REGON REGISTER BY SELECTED SECTIONS IN 2011 (cont.)

As of 31 XII

| WYSZCZEGÓLNIENIE SPECIFICATION | Ogółem Grand total | W tym Of which | | | | | | | | |
|---|--------------------------|--|----------------------|--|---------------------------------------|--|--|---|--|---|
| | | rolnic- two, leśnic- two i rybacz- two agricul- ture, forestry and fishing | przemysł industry | | budow- nictwo con- struction | handel; naprawa pojazdów samo- chodo- wych ^Δ trade; repair of motor vehic- les ^Δ | transport i gospo- darka maga- zynowa transporta- tion and storage | zakwa- tero- wanie i gas- trono- mia ^Δ accom- modation and cater- ing ^Δ | działal- ność finanso- wa i ubezpie- czenie- owa financial and insuran- ce activities | obsługa rynku nieru- chomo- ści ^Δ real estate, activities |
| | | | razem total | w tym prze- twórstwo przemys- łowe of which manu- facturing | | | | | | |
| POWIAT OLSZYSTKI (dok.) | | | | | | | | | | |
| Gminy miejsko-wiejskie (dok.): Urban-rural gminas (cont.): | | | | | | | | | | |
| Wolsztyn | 2280 | 51 | 292 | 284 | 261 | 931 | 174 | 69 | 40 | 30 |
| w tym miasto | 1180 | 9 | 158 | 154 | 132 | 482 | 62 | 44 | 16 | 27 |
| of which city | | | | | | | | | | |
| Gminy wiejskie: Rural gminas: | | | | | | | | | | |
| Bolesław | 588 | 3 | 65 | 59 | 52 | 190 | 83 | 18 | 21 | 13 |
| Klucze | 1444 | 34 | 228 | 219 | 210 | 424 | 110 | 38 | 45 | 14 |
| Trzyciąż | 477 | 28 | 30 | 28 | 64 | 163 | 63 | 10 | 14 | - |
| POWIAT OŚWIĘCIMSXI | 13649 | 147 | 1368 | 1298 | 1672 | 4112 | 872 | 482 | 490 | 552 |
| Gminy miejskie: Urban gminas: | | | | | | | | | | |
| Oświęcim | 4223 | 15 | 270 | 243 | 398 | 1198 | 229 | 187 | 170 | 326 |
| Gminy miejsko-wiejskie: Urban-rural gminas: | | | | | | | | | | |
| Brzeszcze | 2021 | 22 | 155 | 146 | 233 | 672 | 125 | 60 | 62 | 92 |
| w tym miasto | 1179 | 10 | 81 | 73 | 117 | 388 | 59 | 40 | 37 | 78 |
| of which city | | | | | | | | | | |
| Chelmek | 954 | 10 | 147 | 139 | 123 | 267 | 72 | 23 | 32 | 50 |
| w tym miasto | 713 | 3 | 122 | 117 | 91 | 184 | 50 | 16 | 23 | 50 |
| of which city | | | | | | | | | | |
| Kęty | 3222 | 33 | 427 | 415 | 428 | 1052 | 164 | 103 | 111 | 55 |
| w tym miasto | 2191 | 12 | 270 | 261 | 270 | 728 | 107 | 59 | 76 | 49 |
| of which city | | | | | | | | | | |
| Zator | 686 | 8 | 80 | 77 | 97 | 207 | 69 | 31 | 21 | 7 |
| w tym miasto | 336 | 3 | 26 | 25 | 42 | 118 | 27 | 12 | 10 | 4 |
| of which city | | | | | | | | | | |

a Bez osób prowadzących indywidualne gospodarstwa rolne.

a Excluding persons tending private farms in agriculture.

TABL. 2 (82). **PODMIOTY GOSPODARKI NARODOWEJ^a W REJESTRZE REGION WEDŁUG WYBRANYCH SEKCJI W 2011 R. (cd.)**

Stan w dniu 31 XII

ENTITIES OF THE NATIONAL ECONOMY^a IN THE REGION REGISTER BY SELECTED SECTIONS IN 2011 (cont.)

As of 31 XII

| WYSZCZEGÓLNIENIE SPECIFICATION | Ogółem Grand total | W tym Of which | | | | | | | | |
|--|-----------------------|---|----------------------|--|---------------------------------------|---|---|---|---|---|
| | | rolnic- two, leśnic- two, łow- iectwo i rybac- two agricul- ture, forestry and fishing | przemysł industry | | budow- nictwo con- struction | handel; naprawa pojazdów samo- chodowych ^a trade; repair of motor vehicles ¹ | transport i gospo- darka maga- zynowa transporta- tion and storage | zakwa- terowa- nie i gas- trono- mia ^a accom- modation and cater- ing ¹ | działal- ność finanso- wa i ubezpie- czenio- wa financial and insuran- ce activities | obsługa rynku nieru- chomo- ści ^a real estate, activities |
| | | | razem total | w tym prze- twórstwo przemy- słowe of which manu- facturing | | | | | | |
| POWIAT OŚWIĘCIMSKI (dok.) | | | | | | | | | | |
| Gminy wiejskie: Rural gminas: | | | | | | | | | | |
| Osiek | 416 | 13 | 55 | 52 | 77 | 127 | 23 | 15 | 10 | 2 |
| Oświęcim | 1423 | 23 | 145 | 138 | 190 | 404 | 110 | 49 | 61 | 14 |
| Polanka Wielka | 296 | 12 | 46 | 46 | 57 | 72 | 42 | 3 | 5 | 1 |
| Przeciszów | 408 | 11 | 43 | 42 | 69 | 113 | 38 | 11 | 18 | 5 |
| POWIAT SUSKI | 7497 | 283 | 1645 | 1611 | 1094 | 1969 | 399 | 275 | 122 | 79 |
| Gminy miejskie: Urban gminas: | | | | | | | | | | |
| Jordanów | 569 | 14 | 83 | 80 | 62 | 187 | 32 | 10 | 20 | 7 |
| Sucha Beskidzka | 1289 | 17 | 113 | 108 | 131 | 410 | 48 | 72 | 16 | 25 |
| Gminy miejsko-wiejskie: Urban-rural gminas: | | | | | | | | | | |
| Maków Podhalański | 1806 | 31 | 538 | 534 | 189 | 513 | 96 | 49 | 23 | 23 |
| w tym miasto | 788 | 8 | 128 | 125 | 60 | 275 | 51 | 30 | 14 | 19 |
| of which city | | | | | | | | | | |
| Gminy wiejskie: Rural gminas: | | | | | | | | | | |
| Budzów | 540 | 35 | 111 | 109 | 160 | 105 | 26 | 15 | 8 | - |
| Bystra-Sidzina | 517 | 40 | 188 | 184 | 80 | 80 | 17 | 16 | 10 | 2 |
| Jordanów | 764 | 35 | 189 | 185 | 158 | 193 | 46 | 10 | 16 | 5 |
| Stryszawa | 769 | 36 | 129 | 123 | 124 | 227 | 40 | 25 | 13 | 3 |
| Zawoja | 785 | 57 | 171 | 168 | 136 | 139 | 55 | 70 | 9 | 11 |
| Zembrzyce | 458 | 18 | 123 | 120 | 54 | 115 | 39 | 8 | 7 | 3 |
| POWIAT WADOWICKI | 15637 | 441 | 3415 | 3362 | 2150 | 4413 | 726 | 402 | 344 | 235 |
| Gminy miejsko-wiejskie: Urban-rural gminas: | | | | | | | | | | |
| Andrychów | 4195 | 129 | 592 | 573 | 685 | 1260 | 176 | 113 | 121 | 95 |
| w tym miasto | 2441 | 38 | 313 | 304 | 302 | 743 | 94 | 67 | 80 | 91 |
| of which city | | | | | | | | | | |

^a Bez osób prowadzących indywidualne gospodarstwa rolne.^a Excluding persons tending private farms in agriculture.

TABL. 2 (82). **PODMIOTY GOSPODARKI NARODOWEJ^a W REJESTRZE REGON WEDŁUG WYBRANYCH SEKCJI W 2011 R. (cd.)**

Stan w dniu 31 XII

ENTITIES OF THE NATIONAL ECONOMY^a IN THE REGON REGISTER BY SELECTED SECTIONS IN 2011 (cont.)

As of 31 XII

| WYSZCZEGÓLNIENIE SPECIFICATION | Ogółem Grand total | W tym Of which | | | | | | | | |
|--|-----------------------|--|-----------------------------|---|---|---|--|--|---|--|
| | | rolnic- two, leśnic- two, łow- iectwo i ryba- ctwo <i>agricul- ture, forestry and fishing</i> | przemysł <i>industry</i> | | budow- nictwo <i>con- struction</i> | handel; naprawa pojaz- dów samo- chodo- wych ^Δ <i>trade; repair of motor vehic- les^Δ</i> | transport i gospo- darka maga- zynowa <i>transpor- tation and storage</i> | zakwa- terowa- nie i gas- trono- mia ^Δ <i>acco- mmo- dation and cater- ing^Δ</i> | działal- ność finanso- wa i ubezpie- czenio- wa <i>financial and insuran- ce activities</i> | obsługa rynku nieru- chomo- ści ^Δ <i>real estate, activities</i> |
| | | | razem <i>total</i> | w tym prze- twórstwo przem- ysłowe <i>of which manu- facturing</i> | | | | | | |
| POWIAT WADOWICKI (dok.) | | | | | | | | | | |
| Gminy miejsko-wiejskie (dok.): <i>Urban-rural gminas (cont.):</i> | | | | | | | | | | |
| Kalwaria Zebrzydowska | 2624 | 53 | 1224 | 1221 | 153 | 633 | 54 | 56 | 25 | 24 |
| w tym miasto <i>of which city</i> | 927 | 10 | 358 | 356 | 30 | 271 | 24 | 32 | 12 | 13 |
| Wadowice | 4442 | 87 | 794 | 782 | 493 | 1354 | 173 | 117 | 109 | 97 |
| w tym miasto <i>of which city</i> | 2742 | 24 | 291 | 284 | 266 | 929 | 98 | 85 | 73 | 88 |
| Gminy wiejskie: <i>Rural gminas:</i> | | | | | | | | | | |
| Brzeźnica | 719 | 23 | 122 | 117 | 129 | 204 | 66 | 24 | 11 | 1 |
| Lanckorona | 518 | 16 | 156 | 154 | 67 | 118 | 19 | 15 | 8 | 7 |
| Mucharz | 342 | 13 | 39 | 37 | 68 | 89 | 36 | 6 | 8 | 1 |
| Spytkowice | 664 | 20 | 65 | 62 | 166 | 206 | 55 | 22 | 9 | 2 |
| Stryków | 568 | 24 | 151 | 150 | 99 | 145 | 13 | 18 | 13 | - |
| Tomice | 747 | 29 | 137 | 135 | 137 | 194 | 71 | 13 | 17 | 5 |
| Wieprz | 818 | 47 | 135 | 131 | 153 | 210 | 63 | 18 | 23 | 3 |
| Podregion tarnowski <i>Subregion</i> | 30063 | 902 | 3212 | 3019 | 4911 | 7883 | 1962 | 609 | 895 | 695 |
| POWIAT BRZESKI | 5796 | 319 | 518 | 486 | 1361 | 1397 | 345 | 114 | 135 | 86 |
| Gminy miejsko-wiejskie: <i>Urban-rural gminas:</i> | | | | | | | | | | |
| Brzesko | 2703 | 67 | 236 | 218 | 510 | 735 | 156 | 50 | 72 | 71 |
| w tym miasto <i>of which city</i> | 1739 | 32 | 149 | 139 | 226 | 521 | 75 | 34 | 49 | 71 |
| Czchów | 658 | 68 | 53 | 52 | 160 | 148 | 53 | 13 | 12 | 1 |
| w tym miasto <i>of which city</i> | 230 | 41 | 16 | 16 | 32 | 51 | 19 | 4 | 5 | - |

a Bez osób prowadzących indywidualne gospodarstwa rolne.

a Excluding persons tending private farms in agriculture.

TABL. 2 (82). **PODMIOTY GOSPODARKI NARODOWEJ^a W REJESTRZE REGION WEDŁUG WYBRANYCH SEKCJI W 2011 R. (cd.)**

Stan w dniu 31 XII

ENTITIES OF THE NATIONAL ECONOMY^a IN THE REGION REGISTER BY SELECTED SECTIONS IN 2011 (cont.)

As of 31 XII

| WYSZCZEGÓLNIENIE SPECIFICATION | Ogółem Grand total | W tym Of which | | | | | | | | |
|--|-----------------------|--|----------------------|---|---------------------------------------|---|--|--|---|--|
| | | rolnic- two, leśnic- two, łowiectwo i rybactwo agricul- ture, forestry and fishing | przemysł industry | | budow- nictwo con- struction | handel; naprawa pojaz- dów samo- chodowych ¹ trade; repair of motor vehic- les ¹ | transport i gospo- darka maga- zynowa transporta- tion and storage | zakwa- terowa- nie i gas- tronomia ¹ accom- modation and cater- ing ¹ | działal- ność finanso- wa i ubezpie- czenie- wa financial and insuran- ce activities | obsługa rynku nieru- chomo- ści ¹ real estate, activities |
| | | | razem total | w tym prze- twórstwo przemy- słowe of which manu- facturing | | | | | | |
| POWIAT BRZESKI (dok.) | | | | | | | | | | |
| Gminy wiejskie: Rural gminas: | | | | | | | | | | |
| Borzęcin | 383 | 36 | 35 | 31 | 116 | 77 | 24 | 4 | 2 | 2 |
| Dębno | 801 | 40 | 68 | 63 | 235 | 169 | 34 | 19 | 24 | 4 |
| Gnojnik | 362 | 7 | 35 | 35 | 137 | 67 | 29 | 5 | 8 | - |
| Iwkowa | 471 | 66 | 50 | 47 | 110 | 109 | 27 | 16 | 7 | - |
| Szczurowa | 418 | 35 | 41 | 40 | 93 | 92 | 22 | 7 | 10 | 8 |
| POWIAT DĄBROWSKI ... | 2932 | 115 | 295 | 270 | 436 | 904 | 169 | 47 | 71 | 62 |
| Gminy miejsko-wiejskie: Urban-rural gminas: | | | | | | | | | | |
| Dąbrowa Tarnowska | 1385 | 27 | 129 | 121 | 174 | 475 | 67 | 21 | 36 | 47 |
| w tym miasto of which city | 1086 | 18 | 94 | 86 | 112 | 378 | 45 | 17 | 31 | 39 |
| Szczucin | 655 | 39 | 72 | 66 | 104 | 200 | 41 | 12 | 17 | 7 |
| w tym miasto of which city | 324 | 6 | 29 | 29 | 40 | 121 | 14 | 5 | 10 | 7 |
| Gminy wiejskie: Rural gminas: | | | | | | | | | | |
| Bolesław | 87 | 6 | 7 | 6 | 18 | 17 | 2 | 1 | 1 | 1 |
| Gręboszów | 123 | 14 | 10 | 10 | 17 | 31 | 6 | 2 | 1 | 1 |
| Mędrzechów | 115 | 4 | 11 | 6 | 25 | 30 | 6 | 1 | 3 | - |
| Olesno | 333 | 17 | 39 | 37 | 52 | 97 | 27 | 7 | 6 | 5 |
| Radgoszcz | 234 | 8 | 27 | 24 | 46 | 54 | 20 | 3 | 7 | 1 |
| POWIAT TARNOWSKI ... | 10484 | 396 | 1428 | 1352 | 2080 | 2605 | 759 | 188 | 248 | 93 |
| Gminy miejsko-wiejskie: Urban-rural gminas: | | | | | | | | | | |
| Ciężkowice | 573 | 43 | 70 | 68 | 123 | 124 | 38 | 16 | 6 | 4 |
| w tym miasto of which city | 204 | 8 | 25 | 23 | 24 | 54 | 14 | 6 | 2 | 1 |
| Radłów | 462 | 24 | 44 | 33 | 119 | 94 | 31 | 6 | 10 | 1 |
| w tym miasto of which city | 173 | 4 | 17 | 12 | 46 | 36 | 8 | 4 | 4 | - |

^a Bez osób prowadzących indywidualne gospodarstwa rolne.^a Excluding persons tending private farms in agriculture.

TABL. 2 (82). **PODMIOTY GOSPODARKI NARODOWEJ^a W REJESTRZE REGON WEDŁUG WYBRANYCH SEKCJI W 2011 R. (dok.)**

Stan w dniu 31 XII

ENTITIES OF THE NATIONAL ECONOMY^a IN THE REGON REGISTER BY SELECTED SECTIONS IN 2011 (cont.)

As of 31 XII

| WYSZCZEGÓLNIENIE SPECIFICATION | Ogółem Grand total | W tym Of which | | | | | | | | |
|--|--------------------------|--|-----------------------------|---|---|--|--|---|---|--|
| | | rolnic- two, leśnic- two, i rybacz- two <i>agricul- ture, forestry and fishing</i> | przemysł <i>industry</i> | | budow- nictwo <i>con- struction</i> | handel; naprawa pojazd- dów samo- chodo- wych ^Δ <i>trade; repair of motor vehic- les^Δ</i> | transport i gospo- darka maga- zynowa <i>transporta- tion and storage</i> | zakwa- terowa- nie i gas- trono- mia ^Δ <i>accom- moda- tion and cater- ing^Δ</i> | działal- ność finanso- wa i ubezpie- czenia wa <i>financial and insuran- ce activities</i> | obsługa rynku nieru- chomo- ści ^Δ <i>real estate, activities</i> |
| | | | razem <i>total</i> | w tym prze- twórstwo przemys- łowe <i>of which manu- facturing</i> | | | | | | |
| POWIAT TARNOWSKI (dok.) | | | | | | | | | | |
| Gminy miejsko-wiejskie (dok.): <i>Urban-rural gminas:</i> | | | | | | | | | | |
| Ryglice | 531 | 17 | 126 | 125 | 100 | 102 | 39 | 8 | 16 | 3 |
| w tym miasto | 158 | 8 | 35 | 35 | 15 | 36 | 8 | 2 | 5 | - |
| <i>of which city</i> | | | | | | | | | | |
| Tuchów | 981 | 17 | 158 | 155 | 170 | 259 | 54 | 19 | 23 | 3 |
| w tym miasto | 502 | 9 | 72 | 71 | 74 | 151 | 20 | 15 | 12 | 2 |
| <i>of which city</i> | | | | | | | | | | |
| Wojnicz | 773 | 32 | 86 | 83 | 156 | 223 | 53 | 14 | 15 | 5 |
| w tym miasto | 312 | 15 | 36 | 35 | 48 | 95 | 14 | 7 | 7 | 2 |
| <i>of which city</i> | | | | | | | | | | |
| Zakliczyn | 755 | 35 | 69 | 62 | 219 | 177 | 41 | 13 | 13 | 5 |
| w tym miasto | 213 | 4 | 17 | 16 | 35 | 61 | 7 | 5 | 2 | 2 |
| <i>of which city</i> | | | | | | | | | | |
| Żabno | 934 | 29 | 118 | 102 | 182 | 265 | 70 | 12 | 24 | 11 |
| w tym miasto | 265 | 7 | 26 | 23 | 41 | 83 | 12 | 6 | 12 | 6 |
| <i>of which city</i> | | | | | | | | | | |
| Gminy wiejskie: <i>Rural gminas:</i> | | | | | | | | | | |
| Gromnik | 337 | 12 | 35 | 34 | 115 | 54 | 13 | 5 | 6 | 1 |
| Lisia Góra | 724 | 32 | 96 | 91 | 121 | 176 | 58 | 15 | 19 | 7 |
| Pleśna | 543 | 23 | 68 | 67 | 122 | 123 | 40 | 9 | 12 | 6 |
| Rzepiennik Strzyżewski .. | 258 | 12 | 48 | 48 | 45 | 63 | 14 | 2 | 3 | - |
| Skrzyszów | 823 | 32 | 103 | 100 | 151 | 218 | 98 | 20 | 17 | 3 |
| Szerzyny | 332 | 8 | 122 | 120 | 46 | 64 | 21 | 4 | 5 | - |
| Tarnów | 1760 | 48 | 204 | 193 | 289 | 496 | 138 | 32 | 60 | 33 |
| Wierzchosławice | 545 | 25 | 65 | 56 | 88 | 136 | 43 | 11 | 16 | 11 |
| Wietrzychowice | 153 | 7 | 16 | 15 | 34 | 31 | 8 | 2 | 3 | - |
| Miasto na prawach po- wiatu <i>City with powiat status</i> | | | | | | | | | | |
| Tarnów | 10851 | 72 | 971 | 911 | 1034 | 2977 | 689 | 260 | 441 | 454 |

a Bez osób prowadzących indywidualne gospodarstwa rolne.

a Excluding persons tending private farms in agriculture.

TABL. 3 (83). **PODMIOTY GOSPODARKI NARODOWEJ^a WEDŁUG LICZBY PRACUJĄCYCH^b ORAZ PODREGIONÓW I POWIATÓW W 2011 R.**

Stan w dniu 31 XII

*ENTITIES OF THE NATIONAL ECONOMY^a BY NUMBER OF EMPLOYED PERSONS^b AS WELL AS SUBREGIONS AND POWIATS IN 2011**As of 31 XII*

| WYSZCZEGÓLNIENIE SPECIFICATION | Podmioty o liczbie pracujących <i>Entities employing</i> | | | | | |
|---|--|---------------|--------------|-------------|------------|----------------------------------|
| | ogółem <i>total</i> | 0-9 | 10-49 | 50-249 | 250-999 | 1000 i więcej <i>and more</i> |
| WOJEWÓDZTWO | 331595 | 314446 | 14399 | 2383 | 309 | 58 |
| VOIVODSHIP | | | | | | |
| Podregion krakowski | 63168 | 60221 | 2549 | 360 | 34 | 4 |
| <i>Subregion</i> | | | | | | |
| Powiaty: <i>Powiats:</i> | | | | | | |
| bocheński | 7942 | 7489 | 391 | 56 | 5 | 1 |
| krakowski | 25192 | 24022 | 1017 | 133 | 17 | 3 |
| miechowski | 4125 | 3964 | 141 | 19 | 1 | - |
| myślenicki | 11141 | 10668 | 404 | 65 | 4 | - |
| proszowicki | 3024 | 2857 | 143 | 23 | 1 | - |
| wielicki | 11744 | 11221 | 453 | 64 | 6 | - |
| Podregion m. Kraków | 116153 | 110225 | 4801 | 927 | 161 | 39 |
| <i>Subregion</i> | | | | | | |
| Miasto na prawach powiatu <i>City with powiat status</i> | | | | | | |
| Kraków | 116153 | 110225 | 4801 | 927 | 161 | 39 |
| Podregion nowosądecki | 62436 | 58990 | 2982 | 421 | 36 | 7 |
| <i>Subregion</i> | | | | | | |
| Powiaty: <i>Powiats:</i> | | | | | | |
| gorlicki | 7338 | 6875 | 399 | 58 | 6 | - |
| limanowski | 8622 | 8124 | 441 | 49 | 6 | 2 |
| nowosądecki | 13621 | 12826 | 712 | 78 | 5 | - |
| nowotarski | 14094 | 13346 | 663 | 77 | 7 | 1 |
| tatrzański | 9468 | 9100 | 325 | 42 | 1 | - |
| Miasto na prawach powiatu <i>City with powiat status</i> | | | | | | |
| Nowy Sącz | 9293 | 8719 | 442 | 117 | 11 | 4 |
| Podregion oświęcimski | 59775 | 56800 | 2499 | 424 | 49 | 3 |
| <i>Subregion</i> | | | | | | |
| Powiaty: <i>Powiats:</i> | | | | | | |
| chrzanowski | 11381 | 10804 | 475 | 95 | 7 | - |
| olkuski | 11611 | 11029 | 493 | 79 | 9 | 1 |
| oświęcimski | 13649 | 12996 | 541 | 100 | 10 | 2 |
| suski | 7497 | 7126 | 320 | 46 | 5 | - |
| wadowicki | 15637 | 14845 | 670 | 104 | 18 | - |
| Podregion tarnowski | 30063 | 28210 | 1568 | 251 | 29 | 5 |
| <i>Subregion</i> | | | | | | |
| Powiaty: <i>Powiats:</i> | | | | | | |
| brzeski | 5796 | 5472 | 286 | 37 | 1 | - |
| dąbrowski | 2932 | 2754 | 161 | 15 | 2 | - |
| tarnowski | 10484 | 9847 | 575 | 54 | 7 | 1 |
| Miasto na prawach powiatu <i>City with powiat status</i> | | | | | | |
| Tarnów | 10851 | 10137 | 546 | 145 | 19 | 4 |

^a Bez osób prowadzących indywidualne gospodarstwa rolne. ^b Z liczby faktycznej lub przewidywanej w momencie rejestracji lub po wprowadzonych przez podmiot zmianach.

^a Excluding persons tending private farms in agriculture. ^b Of actual or expected number in the moment of registration or after changes made by the entity.

TABL. 4 (84). SPÓŁKI HANDLOWE WEDŁUG FORM PRAWNYCH W 2011 R.

Stan w dniu 31 XII

COMMERCIAL COMPANIES BY LEGAL STATUS IN 2011

As of 31 XII

| WYSZCZEGÓLNIENIE SPECIFICATION | Ogółem Grand total | Spółki kapitałowe Companies | | | Spółki osobowe Partnerships | |
|--|-----------------------|--------------------------------|------------------------|--|--------------------------------|--|
| | | razem total | akcyjne joint stock | z ograniczo- ną odpowie- dzialnością limited liability | razem total | w tym jawne of which unlimited partnerships |
| WOJEWÓDZTWO VOIVODSHIP | 24282 | 19685 | 703 | 18982 | 4597 | 3279 |
| Podregion krakowski Subregion | 2671 | 2000 | 51 | 1949 | 671 | 578 |
| Powiaty: Powiats: | | | | | | |
| bocheński | 283 | 196 | 8 | 188 | 87 | 80 |
| krakowski | 1268 | 978 | 32 | 946 | 290 | 246 |
| miechowski | 75 | 57 | 1 | 56 | 18 | 15 |
| myślenicki | 371 | 269 | 5 | 264 | 102 | 86 |
| proszowicki | 107 | 62 | - | 62 | 45 | 42 |
| wielicki | 567 | 438 | 5 | 433 | 129 | 109 |
| Podregion m. Kraków Subregion | 15636 | 13191 | 519 | 12672 | 2445 | 1401 |
| Miasto na prawach powiatu City with powiat status | | | | | | |
| Kraków | 15636 | 13191 | 519 | 12672 | 2445 | 1401 |
| Podregion nowosądecki Subregion | 2263 | 1661 | 42 | 1619 | 602 | 533 |
| Powiaty: Powiats: | | | | | | |
| gorlicki | 226 | 170 | 5 | 165 | 56 | 45 |
| limanowski | 174 | 97 | 1 | 96 | 77 | 71 |
| nowosądecki | 450 | 341 | 6 | 335 | 109 | 100 |
| nowotarski | 398 | 263 | 10 | 253 | 135 | 126 |
| tatrzański | 347 | 263 | 9 | 254 | 84 | 67 |
| Miasto na prawach powiatu City with powiat status | | | | | | |
| Nowy Sącz | 668 | 527 | 11 | 516 | 141 | 124 |
| Podregion oświęcimski Subregion | 2369 | 1815 | 55 | 1760 | 554 | 482 |
| Powiaty: Powiats: | | | | | | |
| chrzanowski | 595 | 483 | 14 | 469 | 112 | 101 |
| olkuski | 414 | 333 | 13 | 320 | 81 | 70 |
| oświęcimski | 651 | 518 | 10 | 508 | 133 | 113 |
| suski | 176 | 128 | 2 | 126 | 48 | 43 |
| wadowicki | 533 | 353 | 16 | 337 | 180 | 155 |
| Podregion tarnowski Subregion | 1343 | 1018 | 36 | 982 | 325 | 285 |
| Powiaty: Powiats: | | | | | | |
| brzeski | 181 | 140 | 3 | 137 | 41 | 37 |
| dąbrowski | 69 | 38 | 1 | 37 | 31 | 29 |
| tarnowski | 279 | 191 | 4 | 187 | 88 | 76 |
| Miasto na prawach powiatu City with powiat status | | | | | | |
| Tarnów | 814 | 649 | 28 | 621 | 165 | 143 |

TABL. 5 (85). OSOBY FIZYCZNE^a PROWADZĄCE DZIAŁALNOŚĆ GOSPODARCZĄ WEDŁUG WYBRANYCH SEKCJI W 2011 R.

Stan w dniu 31 XII

NATURAL PERSONS^a CONDUCTING ECONOMIC ACTIVITY BY SELECTED SECTIONS IN 2011

As of 31 XII

| WYSZCZEGÓLNIENIE SPECIFICATION | Ogółem Total | W tym Of which | | | | | | |
|--|-----------------|---|-----------------------------|---|---|--|---|--|
| | | przetwórstwo przemysłowe manufacturing | budownictwo construction | handel; naprawa pojazdów samochodowych ^A trade; repair of motor vehicles ^A | transport i gospodarka magazynowa transportation and storage | zakwaterowanie i gastronomia ^A accommodation and catering ^A | działalność finansowa i ubezpieczeniowa financial and insurance activities | obsługa rynku nieruchomości ^A real estate activities |
| WOJEWÓDZTWO VOIVODSHIP | 250865 | 25953 | 38139 | 69469 | 20185 | 9753 | 8924 | 2910 |
| Podregion krakowski Subregion | 51210 | 5723 | 8966 | 15571 | 4272 | 1411 | 1559 | 452 |
| POWIAT BOCHEŃSKI | 6388 | 701 | 1465 | 1854 | 353 | 134 | 200 | 37 |
| Gminy miejskie: Urban gminas: | | | | | | | | |
| Bochnia | 2581 | 252 | 344 | 800 | 109 | 56 | 120 | 25 |
| Gminy miejsko-wiejskie: Urban-rural gminas: | | | | | | | | |
| Nowy Wiśnicz | 775 | 119 | 238 | 203 | 34 | 14 | 14 | 5 |
| w tym miasto of which city | 196 | 39 | 40 | 54 | 7 | 1 | 5 | 2 |
| Gminy wiejskie: Rural gminas: | | | | | | | | |
| Bochnia | 1054 | 94 | 305 | 311 | 66 | 25 | 22 | 4 |
| Drwinia | 236 | 22 | 75 | 69 | 22 | - | 2 | - |
| Lipnica Murowana | 282 | 39 | 85 | 75 | 30 | 7 | 2 | - |
| Łapanów | 390 | 41 | 130 | 100 | 22 | 10 | 13 | 2 |
| Rzezawa | 497 | 51 | 145 | 150 | 26 | 13 | 16 | - |
| Trzciana | 293 | 43 | 70 | 62 | 19 | 4 | 6 | - |
| Żegocina | 280 | 40 | 73 | 84 | 25 | 5 | 5 | 1 |
| POWIAT KRAKOWSKI ... | 20438 | 2220 | 3162 | 6251 | 1829 | 567 | 646 | 270 |
| Gminy miejsko-wiejskie: Urban-rural gminas: | | | | | | | | |
| Krzeszowice | 2368 | 264 | 372 | 758 | 212 | 60 | 77 | 20 |
| w tym miasto of which city | 925 | 109 | 122 | 285 | 64 | 25 | 29 | 6 |
| Skala | 694 | 56 | 91 | 236 | 90 | 23 | 23 | 4 |
| w tym miasto of which city | 304 | 29 | 39 | 114 | 34 | 8 | 9 | 2 |
| Skawina | 3396 | 398 | 624 | 1081 | 283 | 106 | 114 | 47 |
| w tym miasto of which city | 2066 | 221 | 322 | 662 | 166 | 73 | 75 | 39 |
| Ślomniki | 1034 | 77 | 164 | 406 | 111 | 35 | 27 | 4 |
| w tym miasto of which city | 440 | 27 | 48 | 214 | 43 | 16 | 12 | 3 |

^a Bez osób prowadzących indywidualne gospodarstwa rolne.^a Excluding persons tending private farms in agriculture.

TABL. 5 (85). **OSOBY FIZYCZNE^a PROWADZĄCE DZIAŁALNOŚĆ GOSPODARCZĄ WEDŁUG WYBRANYCH SEKCJI W 2011 R. (cd.)**

Stan w dniu 31 XII

NATURAL PERSONS^a CONDUCTING ECONOMIC ACTIVITY BY SELECTED SECTIONS IN 2011 (cont.)

As of 31 XII

| WYSZCZEGÓLNIENIE SPECIFICATION | Ogółem Total | W tym Of which | | | | | | |
|--|-----------------|---|-----------------------------|---|---|--|---|---|
| | | przetwórstwo przemysłowe manufacturing | budownictwo construction | handel; naprawa pojazdów samochodowych ^a trade; repair of motor vehicles ^a | transport i gospodarka magazynowa transportation and storage | zakwaterowanie i gastronomia ^a accommodation and catering ^a | działalność finansowa i ubezpieczeniowa financial and insurance activities | obsługa rynku nieruchomości ^a real estate, activities |
| POWIAT KRAKOWSKI (dok.) Gminy miejsko-wiejskie (dok.): Urban-rural gminas (cont.): | | | | | | | | |
| Świątniki Górne | 888 | 241 | 136 | 289 | 37 | 11 | 16 | 5 |
| w tym miasto | 265 | 100 | 23 | 82 | 7 | 2 | 4 | - |
| of which city | | | | | | | | |
| Gminy wiejskie: Rural gminas: | | | | | | | | |
| Czernichów | 984 | 117 | 175 | 319 | 83 | 26 | 29 | 6 |
| Igołomia-Wawrzeńczone | 387 | 27 | 47 | 129 | 45 | 3 | 7 | - |
| Iwanowice | 583 | 47 | 103 | 161 | 88 | 12 | 23 | 11 |
| Jerzmanowice-Przebinia | 719 | 71 | 164 | 203 | 86 | 14 | 15 | 7 |
| Kocmyrzów-Luborzyca .. | 873 | 57 | 156 | 274 | 90 | 20 | 32 | 6 |
| Liszki | 1307 | 157 | 228 | 362 | 119 | 47 | 41 | 16 |
| Michałowice | 785 | 77 | 105 | 225 | 61 | 21 | 29 | 18 |
| Mogilany | 1232 | 161 | 182 | 372 | 81 | 36 | 31 | 26 |
| Sułoszowa | 242 | 18 | 46 | 81 | 35 | 6 | 4 | - |
| Wielka Wieś | 910 | 88 | 129 | 254 | 95 | 25 | 26 | 20 |
| Zabierzów | 2031 | 220 | 246 | 556 | 139 | 61 | 67 | 35 |
| Zielonki | 2005 | 144 | 194 | 545 | 174 | 61 | 85 | 45 |
| POWIAT MIECHOWSKI .. | 3346 | 273 | 495 | 1110 | 361 | 89 | 101 | 12 |
| Gminy miejsko-wiejskie: Urban-rural gminas: | | | | | | | | |
| Miechów | 1946 | 148 | 286 | 659 | 214 | 52 | 64 | 11 |
| w tym miasto | 1391 | 104 | 189 | 472 | 134 | 43 | 50 | 10 |
| of which city | | | | | | | | |
| Gminy wiejskie: Rural gminas: | | | | | | | | |
| Charsznica | 370 | 44 | 42 | 130 | 35 | 6 | 7 | - |
| Gołcza | 301 | 27 | 39 | 95 | 27 | 8 | 12 | - |
| Kozłów | 206 | 21 | 33 | 64 | 21 | 5 | 7 | - |
| Książ Wielki | 262 | 14 | 52 | 78 | 27 | 12 | 6 | 1 |
| Raclawice | 120 | 8 | 18 | 36 | 23 | 4 | 3 | - |
| Słaboszów | 141 | 11 | 25 | 48 | 14 | 2 | 2 | - |

^a Bez osób prowadzących indywidualne gospodarstwa rolne.

^a Excluding persons tending private farms in agriculture.

TABL. 5 (85). OSOBY FIZYCZNE^a PROWADZĄCE DZIAŁALNOŚĆ GOSPODARCZĄ WEDŁUG WYBRANYCH SEKCJI W 2011 R. (cd.)

Stan w dniu 31 XII

NATURAL PERSONS^a CONDUCTING ECONOMIC ACTIVITY BY SELECTED SECTIONS IN 2011 (cont.)

As of 31 XII

| WYSZCZEGÓLNIENIE SPECIFICATION | Ogółem Total | W tym Of which | | | | | | |
|--|-----------------|---|-----------------------------|---|---|--|---|--|
| | | przetwórstwo przemysłowe manufacturing | budownictwo construction | handel; naprawa pojazdów samochodowych ^A trade; repair of motor vehicles ^A | transport i gospodarka magazynowa transportation and storage | zakwaterowanie i gastronomia ^A accommodation and catering ^A | działalność finansowa i ubezpieczeniowa financial and insurance activities | obsługa rynku nieruchomości ^A real estate activities |
| POWIAT MYŚLENICKI ... | 9209 | 1440 | 1902 | 2650 | 635 | 300 | 218 | 36 |
| Gminy miejsko-wiejskie: Urban-rural gminas: | | | | | | | | |
| Dobczyce | 1121 | 111 | 220 | 365 | 91 | 37 | 27 | 3 |
| w tym miasto | 628 | 59 | 97 | 213 | 46 | 25 | 18 | 3 |
| of which city | | | | | | | | |
| Myślenice | 3837 | 498 | 639 | 1134 | 268 | 157 | 104 | 22 |
| w tym miasto | 2195 | 253 | 242 | 683 | 141 | 102 | 68 | 21 |
| of which city | | | | | | | | |
| Sułkowice | 1038 | 252 | 184 | 324 | 59 | 23 | 21 | 4 |
| w tym miasto | 474 | 129 | 78 | 151 | 22 | 11 | 4 | - |
| of which city | | | | | | | | |
| Gminy wiejskie: Rural gminas: | | | | | | | | |
| Lubień | 521 | 59 | 141 | 116 | 53 | 17 | 15 | - |
| Pcim | 656 | 96 | 207 | 195 | 27 | 20 | 13 | 3 |
| Raciechowice | 325 | 37 | 83 | 87 | 27 | 9 | 5 | 2 |
| Siepraw | 748 | 290 | 85 | 200 | 24 | 13 | 15 | 1 |
| Tokarnia | 449 | 57 | 160 | 94 | 58 | 10 | 5 | - |
| Wiśniowa | 514 | 40 | 183 | 135 | 28 | 14 | 13 | 1 |
| POWIAT PROSZOWICKI | 2344 | 177 | 399 | 782 | 210 | 49 | 71 | 11 |
| Gminy miejsko-wiejskie: Urban-rural gminas: | | | | | | | | |
| Brzesko Nowe | 344 | 37 | 57 | 109 | 28 | 12 | 12 | 5 |
| w tym miasto | 176 | 23 | 34 | 58 | 10 | 9 | 1 | 3 |
| of which city | | | | | | | | |
| Proszowice | 1050 | 65 | 170 | 369 | 72 | 23 | 32 | 2 |
| w tym miasto | 610 | 34 | 92 | 223 | 48 | 13 | 23 | 2 |
| of which city | | | | | | | | |
| Gminy wiejskie: Rural gminas: | | | | | | | | |
| Koniusza | 374 | 37 | 53 | 127 | 31 | 8 | 12 | 3 |
| Koszyce | 234 | 16 | 41 | 80 | 24 | 3 | 10 | - |
| Pałecznicza | 175 | 13 | 38 | 55 | 27 | 1 | 3 | - |
| Radziemice | 167 | 9 | 40 | 42 | 28 | 2 | 2 | 1 |

^a Bez osób prowadzących indywidualne gospodarstwa rolne.^a Excluding persons tending private farms in agriculture.

TABL. 5 (85). **OSOBY FIZYCZNE^a PROWADZĄCE DZIAŁALNOŚĆ GOSPODARCZĄ WEDŁUG WYBRANYCH SEKCJI W 2011 R. (cd.)**

Stan w dniu 31 XII

NATURAL PERSONS^a CONDUCTING ECONOMIC ACTIVITY BY SELECTED SECTIONS IN 2011 (cont.)

As of 31 XII

| WYSZCZEGÓLNIENIE SPECIFICATION | Ogółem Total | W tym Of which | | | | | | |
|--|-----------------|--|-----------------------------|---|---|---|---|---|
| | | przetwórstwo przemysłowe manufacturing | budownictwo construction | handel; naprawa pojazdów samochodowych ^a trade; repair of motor vehicles ^a | transport i gospo- darka maga- zynowa transporta- tion and storage | zakwatero- wanie i gastro- nomia ^a accommoda- tion and catering ^a | działalność finansowa i ubezpie- czeniowa financial and insurance activities | obsługa ryнку nieru- chomości ^a real estate, activities |
| POWIAT WIELICKI | 9485 | 912 | 1543 | 2924 | 884 | 272 | 323 | 86 |
| Gminy miejsko-wiejskie: Urban-rural gminas: | | | | | | | | |
| Niepołomice | 2010 | 176 | 299 | 609 | 198 | 72 | 68 | 22 |
| w tym miasto | 1014 | 79 | 124 | 329 | 82 | 38 | 35 | 14 |
| of which city | | | | | | | | |
| Wieliczka | 4982 | 495 | 743 | 1551 | 408 | 122 | 194 | 52 |
| w tym miasto | 2362 | 210 | 259 | 714 | 176 | 64 | 104 | 34 |
| of which city | | | | | | | | |
| Gminy wiejskie: Rural gminas: | | | | | | | | |
| Biskupice | 633 | 55 | 97 | 207 | 100 | 14 | 16 | 3 |
| Gdów | 1104 | 110 | 246 | 342 | 111 | 32 | 23 | 7 |
| Klaj | 756 | 76 | 158 | 215 | 67 | 32 | 22 | 2 |
| Podregion m. Kraków ... <i>Subregion</i> | 78351 | 5656 | 7162 | 19797 | 7063 | 2460 | 3698 | 1606 |
| Miasto na prawach powiatu City with powiat status | | | | | | | | |
| Kraków | 78351 | 5656 | 7162 | 19797 | 7063 | 2460 | 3698 | 1606 |
| Podregion nowosąde- cki <i>Subregion</i> | 50303 | 4815 | 10513 | 12347 | 3591 | 4025 | 1297 | 391 |
| POWIAT GORLIICKI | 5795 | 657 | 1662 | 1306 | 298 | 135 | 147 | 40 |
| Gminy miejskie: Urban gminas: | | | | | | | | |
| Gorlice | 1895 | 186 | 294 | 534 | 66 | 50 | 68 | 26 |
| Gminy miejsko-wiejskie: Urban-rural gminas: | | | | | | | | |
| Biecz | 629 | 104 | 130 | 170 | 44 | 12 | 20 | 5 |
| w tym miasto | 247 | 41 | 39 | 67 | 15 | 5 | 13 | 4 |
| of which city | | | | | | | | |
| Bobowa | 343 | 39 | 156 | 55 | 12 | 9 | 4 | - |
| w tym miasto | 147 | 16 | 57 | 30 | 6 | 5 | - | - |
| of which city | | | | | | | | |

a Bez osób prowadzących indywidualne gospodarstwa rolne.

a Excluding persons tending private farms in agriculture.

TABL. 5 (85). OSOBY FIZYCZNE^a PROWADZĄCE DZIAŁALNOŚĆ GOSPODARCZĄ WEDŁUG WYBRANYCH SEKCJI W 2011 R. (cd.)

Stan w dniu 31 XII

NATURAL PERSONS^a CONDUCTING ECONOMIC ACTIVITY BY SELECTED SECTIONS IN 2011 (cont.)

As of 31 XII

| WYSZCZEGÓLNIENIE SPECIFICATION | Ogółem Total | W tym Of which | | | | | | |
|-----------------------------------|-----------------|---|-----------------------------|---|---|--|---|--|
| | | przetwórstwo przemysłowe manufacturing | budownictwo construction | handel; naprawa pojazdów samochodowych ^A trade; repair of motor vehicles ^A | transport i gospodarka magazynowa transportation and storage | zakwaterowanie i gastronomia ^A accommodation and catering ^A | działalność finansowa i ubezpieczeniowa financial and insurance activities | obsługa rynku nieruchomości ^A real estate activities |
| POWIAT GORLIICKI (dok.) | | | | | | | | |
| Gminy wiejskie: Rural gminas: | | | | | | | | |
| Gorlice | 971 | 129 | 244 | 239 | 64 | 23 | 18 | 5 |
| Lipinki | 271 | 41 | 77 | 56 | 20 | 7 | 11 | 1 |
| Łużna | 319 | 43 | 115 | 72 | 26 | 6 | 9 | - |
| Moszczenica | 156 | 22 | 59 | 31 | 6 | 3 | 1 | - |
| Ropa | 451 | 38 | 264 | 50 | 23 | 9 | 5 | - |
| Sękowa | 244 | 22 | 52 | 53 | 16 | 5 | 3 | 2 |
| Uście Gorlickie | 516 | 33 | 271 | 46 | 21 | 11 | 8 | 1 |
| POWIAT LIMANOWSKI .. | 7213 | 666 | 2120 | 1814 | 434 | 186 | 145 | 25 |
| Gminy miejskie: Urban gminas: | | | | | | | | |
| Limanowa | 1238 | 104 | 189 | 336 | 78 | 31 | 38 | 7 |
| Mszana Dolna | 592 | 56 | 111 | 207 | 28 | 23 | 9 | 4 |
| Gminy wiejskie: Rural gminas: | | | | | | | | |
| Dobra | 493 | 37 | 160 | 119 | 25 | 13 | 10 | 3 |
| Jodłownik | 448 | 51 | 121 | 118 | 24 | 10 | 9 | 1 |
| Kamienica | 383 | 25 | 177 | 67 | 14 | 14 | 6 | - |
| Laskowa | 374 | 44 | 114 | 75 | 24 | 8 | 3 | - |
| Limanowa | 1199 | 124 | 385 | 276 | 75 | 21 | 21 | 5 |
| Łukowica | 421 | 25 | 144 | 119 | 24 | 6 | 8 | 1 |
| Mszana Dolna | 987 | 120 | 354 | 244 | 45 | 29 | 15 | 2 |
| Niedźwiedź | 362 | 39 | 122 | 85 | 21 | 20 | 8 | - |
| Słopnice | 340 | 10 | 180 | 43 | 20 | 2 | 7 | 2 |
| Tymbark | 376 | 31 | 63 | 125 | 56 | 9 | 11 | - |
| POWIAT NOWOSĄDECKI | 11288 | 870 | 3429 | 2537 | 703 | 499 | 278 | 56 |
| Gminy miejskie: Urban gminas: | | | | | | | | |
| Grybów | 349 | 30 | 147 | 75 | 12 | 11 | 9 | - |

^a Bez osób prowadzących indywidualne gospodarstwa rolne.^a Excluding persons tending private farms in agriculture.

TABL. 5 (85). **OSOBY FIZYCZNE^a PROWADZĄCE DZIAŁALNOŚĆ GOSPODARCZĄ WEDŁUG WYBRANYCH SEKCJI W 2011 R. (cd.)**

Stan w dniu 31 XII

NATURAL PERSONS^a CONDUCTING ECONOMIC ACTIVITY BY SELECTED SECTIONS IN 2011 (cont.)

As of 31 XII

| WYSZCZEGÓLNIENIE SPECIFICATION | Ogółem Total | W tym Of which | | | | | | |
|--|-----------------|---|-----------------------------|---|---|--|---|---|
| | | przetwórstwo przemysłowe manufacturing | budownictwo construction | handel; naprawa pojazdów samochodowych ^a trade; repair of motor vehicles ^a | transport i gospodarka magazynowa transportation and storage | zakwaterowanie i gastronomia ^a accommodation and catering ^a | działalność finansowa i ubezpieczeniowa financial and insurance activities | obsługa rynku nieruchomości ^a real estate, activities |
| POWIAT NOWOSĄDECKI (dok.) | | | | | | | | |
| Gminy miejsko-wiejskie: Urban-rural gminas: | | | | | | | | |
| Krynica-Zdrój | 1481 | 81 | 213 | 301 | 119 | 196 | 36 | 12 |
| w tym miasto | 1129 | 53 | 119 | 236 | 98 | 145 | 29 | 12 |
| of which city | | | | | | | | |
| Muszyńa | 758 | 36 | 194 | 196 | 34 | 51 | 25 | 1 |
| w tym miasto | 377 | 18 | 78 | 100 | 14 | 27 | 13 | - |
| of which city | | | | | | | | |
| Piwniczna-Zdrój | 740 | 30 | 288 | 143 | 54 | 61 | 10 | 1 |
| w tym miasto | 455 | 23 | 137 | 109 | 37 | 41 | 8 | 1 |
| of which city | | | | | | | | |
| Stary Sącz | 1357 | 127 | 313 | 370 | 94 | 33 | 42 | 15 |
| w tym miasto | 693 | 73 | 116 | 207 | 54 | 15 | 25 | 8 |
| of which city | | | | | | | | |
| Gminy wiejskie: Rural gminas: | | | | | | | | |
| Chelmiec | 1558 | 156 | 286 | 456 | 128 | 32 | 44 | 14 |
| Gródek nad Dunajcem .. | 331 | 30 | 103 | 71 | 19 | 23 | 10 | 3 |
| Grybów | 1198 | 81 | 701 | 154 | 26 | 14 | 15 | 1 |
| Kamionka Wielka | 427 | 36 | 145 | 89 | 38 | 8 | 6 | 1 |
| Korzenna | 554 | 37 | 273 | 84 | 30 | 7 | 16 | 3 |
| Łabowa | 237 | 27 | 83 | 30 | 11 | 8 | 8 | - |
| Łącko | 755 | 73 | 261 | 189 | 32 | 17 | 15 | - |
| Łososina Dolna | 496 | 43 | 121 | 109 | 50 | 9 | 11 | - |
| Nawojowa | 373 | 40 | 107 | 112 | 12 | 6 | 10 | 1 |
| Podegrodzie | 509 | 35 | 135 | 121 | 40 | 11 | 18 | 3 |
| Rytko | 165 | 8 | 59 | 37 | 4 | 12 | 3 | 1 |
| POWIAT NOWOTARSKI | 11477 | 1501 | 1904 | 3246 | 889 | 743 | 300 | 81 |
| Gminy miejskie: Urban gminas: | | | | | | | | |
| Nowy Targ | 3595 | 438 | 324 | 1334 | 200 | 135 | 120 | 52 |

^a Bez osób prowadzących indywidualne gospodarstwa rolne.^a Excluding persons tending private farms in agriculture.

TABL. 5 (85). OSOBY FIZYCZNE^a PROWADZĄCE DZIAŁALNOŚĆ GOSPODARCZĄ WEDŁUG WYBRANYCH SEKCJI W 2011 R. (cd.)

Stan w dniu 31 XII

NATURAL PERSONS^a CONDUCTING ECONOMIC ACTIVITY BY SELECTED SECTIONS IN 2011 (cont.)

As of 31 XII

| WYSZCZEGÓLNIENIE SPECIFICATION | Ogółem Total | W tym Of which | | | | | | |
|--|-----------------|---|-----------------------------|---|---|--|---|--|
| | | przetwórstwo przemysłowe manufacturing | budownictwo construction | handel; naprawa pojazdów samochodowych ^a trade; repair of motor vehicles ^a | transport i gospodarka magazynowa transportation and storage | zakwaterowanie i gastronomia ^a accommodation and catering ^a | działalność finansowa i ubezpieczeniowa financial and insurance activities | obsługa rynku nieruchomości ^a real estate activities |
| POWIAT NOWOTARSKI (dok.) | | | | | | | | |
| Gminy miejsko-wiejskie: Urban-rural gminas: | | | | | | | | |
| Rabka-Zdrój | 1247 | 147 | 148 | 346 | 69 | 98 | 42 | 9 |
| w tym miasto | 1038 | 93 | 118 | 288 | 58 | 87 | 36 | 8 |
| of which city | | | | | | | | |
| Szczawnica | 710 | 29 | 92 | 126 | 64 | 231 | 7 | 4 |
| w tym miasto | 619 | 24 | 65 | 107 | 59 | 216 | 7 | 4 |
| of which city | | | | | | | | |
| Gminy wiejskie: Rural gminas: | | | | | | | | |
| Czarny Dunajec | 796 | 105 | 151 | 239 | 50 | 40 | 21 | 2 |
| Czorsztyn | 545 | 49 | 69 | 48 | 216 | 56 | 9 | 1 |
| Jabłonka | 737 | 94 | 213 | 168 | 48 | 18 | 11 | 3 |
| Krościenko nad Dunajcem | 420 | 26 | 93 | 88 | 64 | 41 | 11 | 1 |
| Lipnica Wielka | 277 | 24 | 111 | 55 | 11 | 7 | 7 | - |
| Łapsze Niżne | 327 | 35 | 124 | 59 | 16 | 14 | 5 | - |
| Nowy Targ | 1110 | 227 | 175 | 342 | 63 | 29 | 31 | 6 |
| Ochothnica Dolna | 378 | 76 | 134 | 60 | 15 | 23 | 5 | - |
| Raba Wyżna | 698 | 149 | 143 | 184 | 28 | 24 | 20 | 1 |
| Spytkowice | 214 | 45 | 43 | 47 | 12 | 6 | 7 | - |
| Szaflary | 423 | 57 | 84 | 150 | 33 | 21 | 4 | 2 |
| POWIAT TATRZAŃSKI .. | 7614 | 534 | 616 | 1558 | 741 | 2275 | 108 | 82 |
| Gminy miejskie: Urban gminas: | | | | | | | | |
| Zakopane | 4297 | 283 | 274 | 843 | 459 | 1230 | 70 | 65 |
| Gminy wiejskie: Rural gminas: | | | | | | | | |
| Biały Dunajec | 500 | 41 | 56 | 140 | 24 | 148 | 6 | 3 |
| Bukowina Tatrzańska | 1001 | 72 | 88 | 184 | 101 | 322 | 8 | 2 |
| Kościelisko | 733 | 57 | 94 | 134 | 93 | 179 | 15 | 7 |
| Poronin | 1083 | 81 | 104 | 257 | 64 | 396 | 9 | 5 |
| Miasto na prawach powiatu City with powiat status | | | | | | | | |
| Nowy Sącz | 6916 | 587 | 782 | 1886 | 526 | 187 | 319 | 107 |

^a Bez osób prowadzących indywidualne gospodarstwa rolne.^a Excluding persons tending private farms in agriculture.

TABL. 5 (85). **OSOBY FIZYCZNE^a PROWADZĄCE DZIAŁALNOŚĆ GOSPODARCZĄ WEDŁUG WYBRANYCH SEKCJI W 2011 R. (cd.)**

Stan w dniu 31 XII

NATURAL PERSONS^a CONDUCTING ECONOMIC ACTIVITY BY SELECTED SECTIONS IN 2011 (cont.)

As of 31 XII

| WYSZCZEGÓLNIENIE SPECIFICATION | Ogółem Total | W tym Of which | | | | | | |
|---|-----------------|---|-----------------------------|---|---|--|---|---|
| | | przetwórstwo przemysłowe manufacturing | budownictwo construction | handel; naprawa pojazdów samochodowych ^a trade; repair of motor vehicles ^a | transport i gospodarka magazynowa transportation and storage | zakwaterowanie i gastronomia ^a accommodation and catering ^a | działalność finansowa i ubezpieczeniowa financial and insurance activities | obsługa rynku nieruchomości ^a real estate, activities |
| Podregion oświęcimski <i>Subregion</i> | 47468 | 7273 | 6985 | 15200 | 3438 | 1368 | 1515 | 259 |
| POWIAT CHRZANOWSKI | 8731 | 821 | 1281 | 3063 | 766 | 253 | 314 | 53 |
| Gminy miejsko-wiejskie: <i>Urban-rural gminas:</i> | | | | | | | | |
| Alwernia | 828 | 68 | 147 | 272 | 85 | 28 | 24 | 2 |
| w tym miasto | 270 | 23 | 41 | 89 | 25 | 7 | 8 | - |
| Chrzanów | 3558 | 309 | 485 | 1261 | 252 | 113 | 133 | 32 |
| w tym miasto | 2967 | 254 | 368 | 1095 | 181 | 101 | 109 | 32 |
| Libiąż | 1381 | 118 | 176 | 551 | 141 | 41 | 45 | 9 |
| w tym miasto | 1120 | 84 | 132 | 459 | 106 | 30 | 36 | 8 |
| Trzebinia | 2380 | 228 | 344 | 807 | 240 | 59 | 89 | 8 |
| w tym miasto | 1392 | 122 | 180 | 490 | 132 | 33 | 59 | 3 |
| Gminy wiejskie: <i>Rural gminas:</i> | | | | | | | | |
| Babice | 584 | 98 | 129 | 172 | 48 | 12 | 23 | 2 |
| POWIAT OLKUSKI | 9351 | 1047 | 1220 | 3437 | 845 | 256 | 317 | 58 |
| Gminy miejskie: <i>Urban gminas:</i> | | | | | | | | |
| Bukowno | 883 | 91 | 85 | 334 | 96 | 23 | 35 | 6 |
| Gminy miejsko-wiejskie: <i>Urban-rural gminas:</i> | | | | | | | | |
| Olkusz | 4573 | 476 | 586 | 1632 | 364 | 125 | 166 | 38 |
| w tym miasto | 3516 | 348 | 418 | 1231 | 251 | 99 | 144 | 32 |

^a Bez osób prowadzących indywidualne gospodarstwa rolne.
a Excluding persons tending private farms in agriculture.

TABL. 5 (85). OSOBY FIZYCZNE^a PROWADZĄCE DZIAŁALNOŚĆ GOSPODARCZĄ WEDŁUG WYBRANYCH SEKCJI W 2011 R. (cd.)

Stan w dniu 31 XII

NATURAL PERSONS^a CONDUCTING ECONOMIC ACTIVITY BY SELECTED SECTIONS IN 2011 (cont.)

As of 31 XII

| WYSZCZEGÓLNIENIE SPECIFICATION | Ogółem Total | W tym Of which | | | | | | |
|---|-----------------|---|-----------------------------|---|---|--|---|--|
| | | przetwórstwo przemysłowe manufacturing | budownictwo construction | handel; naprawa pojazdów samochodowych ^A trade; repair of motor vehicles ^A | transport i gospodarka magazynowa transportation and storage | zakwaterowanie i gastronomia ^A accommodation and catering ^A | działalność finansowa i ubezpieczeniowa financial and insurance activities | obsługa rynku nieruchomości ^A real estate activities |
| POWIAT OLBUSKI (dok.) | | | | | | | | |
| Gminy miejsko-wiejskie (dok.): Urban-rural gminas (cont.): | | | | | | | | |
| Wolbrom | 1832 | 224 | 245 | 788 | 152 | 55 | 39 | 7 |
| w tym miasto of which city | 903 | 114 | 121 | 388 | 49 | 35 | 15 | 4 |
| Gminy wiejskie: Rural gminas: | | | | | | | | |
| Bolesław | 463 | 47 | 40 | 168 | 75 | 15 | 20 | 1 |
| Klucze | 1206 | 187 | 204 | 364 | 100 | 30 | 43 | 6 |
| Trzyciąż | 394 | 22 | 60 | 151 | 58 | 8 | 14 | - |
| POWIAT OŚWIĘCIMSKI | 10396 | 1006 | 1446 | 3351 | 798 | 321 | 450 | 59 |
| Gminy miejskie: Urban gminas: | | | | | | | | |
| Oświęcim | 2770 | 169 | 301 | 886 | 198 | 77 | 147 | 13 |
| Gminy miejsko-wiejskie: Urban-rural gminas: | | | | | | | | |
| Brzeszcze | 1559 | 116 | 202 | 540 | 116 | 46 | 58 | 4 |
| w tym miasto of which city | 846 | 54 | 96 | 295 | 52 | 30 | 34 | 3 |
| Chelmek | 707 | 92 | 106 | 230 | 65 | 21 | 31 | 4 |
| w tym miasto of which city | 508 | 74 | 76 | 158 | 46 | 14 | 22 | 4 |
| Kęty | 2624 | 329 | 387 | 875 | 155 | 84 | 102 | 21 |
| w tym miasto of which city | 1743 | 198 | 239 | 590 | 101 | 45 | 67 | 16 |
| Zator | 563 | 65 | 93 | 183 | 64 | 29 | 19 | 2 |
| w tym miasto of which city | 267 | 22 | 41 | 101 | 26 | 10 | 8 | - |

^a Bez osób prowadzących indywidualne gospodarstwa rolne.^a Excluding persons tending private farms in agriculture.

TABL. 5 (85). **OSOBY FIZYCZNE^a PROWADZĄCE DZIAŁALNOŚĆ GOSPODARCZĄ WEDŁUG WYBRANYCH SEKCJI W 2011 R. (cd.)**

Stan w dniu 31 XII

NATURAL PERSONS^a CONDUCTING ECONOMIC ACTIVITY BY SELECTED SECTIONS IN 2011 (cont.)

As of 31 XII

| WYSZCZEGÓLNIENIE SPECIFICATION | Ogółem Total | W tym Of which | | | | | | |
|--|-----------------|---|-----------------------------|---|---|--|---|---|
| | | przetwórstwo przemysłowe manufacturing | budownictwo construction | handel; naprawa pojazdów samochodowych ^Δ trade; repair of motor vehicles ^Δ | transport i gospodarka magazynowa transportation and storage | zakwaterowanie i gastronomia ^Δ accommodation and catering ¹ | działalność finansowa i ubezpieczeniowa financial and insurance activities | obsługa rynku nieruchomości ^Δ real estate, activities |
| POWIAT OŚWIĘCIMSKI (dok.) | | | | | | | | |
| Gminy wiejskie: Rural gminas: | | | | | | | | |
| Osiek | 366 | 46 | 75 | 120 | 22 | 13 | 10 | 2 |
| Oświęcim | 1213 | 116 | 165 | 358 | 103 | 38 | 60 | 11 |
| Polanka Wielka | 251 | 39 | 52 | 59 | 39 | 3 | 5 | - |
| Przeciszów | 343 | 34 | 65 | 100 | 36 | 10 | 18 | 2 |
| POWIAT SUSKI | 6188 | 1429 | 1040 | 1695 | 363 | 228 | 117 | 26 |
| Gminy miejskie: Urban gminas: | | | | | | | | |
| Jordanów | 446 | 65 | 57 | 150 | 30 | 7 | 19 | 2 |
| Sucha Beskidzka | 961 | 82 | 116 | 313 | 41 | 57 | 14 | 4 |
| Gminy miejsko-wiejskie: Urban-rural gminas: | | | | | | | | |
| Maków Podhalański | 1512 | 464 | 179 | 449 | 89 | 45 | 22 | 4 |
| w tym miasto | 626 | 101 | 55 | 230 | 45 | 26 | 13 | 3 |
| of which city | | | | | | | | |
| Gminy wiejskie: Rural gminas: | | | | | | | | |
| Budzów | 472 | 105 | 155 | 92 | 24 | 14 | 8 | - |
| Bystra-Sidzina | 438 | 170 | 77 | 71 | 15 | 15 | 9 | 1 |
| Jordanów | 673 | 174 | 154 | 179 | 41 | 8 | 16 | 3 |
| Stryżawa | 660 | 115 | 119 | 212 | 38 | 18 | 13 | 3 |
| Zawoja | 652 | 156 | 130 | 123 | 51 | 56 | 9 | 6 |
| Zembrzyce | 374 | 98 | 53 | 106 | 34 | 8 | 7 | 3 |
| POWIAT WADOWICKI | 12802 | 2970 | 1998 | 3654 | 666 | 310 | 317 | 63 |
| Gminy miejsko-wiejskie: Urban-rural gminas: | | | | | | | | |
| Andrychów | 3375 | 466 | 630 | 1022 | 154 | 84 | 108 | 17 |
| w tym miasto | 1849 | 239 | 266 | 572 | 80 | 42 | 68 | 13 |
| of which city | | | | | | | | |

a Bez osób prowadzących indywidualne gospodarstwa rolne.

a Excluding persons tending private farms in agriculture.

TABL. 5 (85). OSOBY FIZYCZNE^a PROWADZĄCE DZIAŁALNOŚĆ GOSPODARCZĄ WEDŁUG WYBRANYCH SEKCJI W 2011 R. (cd.)

Stan w dniu 31 XII

NATURAL PERSONS^a CONDUCTING ECONOMIC ACTIVITY BY SELECTED SECTIONS IN 2011 (cont.)

As of 31 XII

| WYSZCZEGÓLNIENIE SPECIFICATION | Ogółem Total | W tym Of which | | | | | | |
|---|-----------------|---|-----------------------------|---|---|--|---|--|
| | | przetwórstwo przemysłowe manufacturing | budownictwo construction | handel; naprawa pojazdów samochodowych ^A trade; repair of motor vehicles ^A | transport i gospodarka magazynowa transportation and storage | zakwaterowanie i gastronomia ^A accommodation and catering ^A | działalność finansowa i ubezpieczeniowa financial and insurance activities | obsługa rynku nieruchomości ^A real estate activities |
| POWIAT WADOWICKI (dok.) | | | | | | | | |
| Gminy miejsko-wiejskie (dok.): Urban-rural gminas (cont.): | | | | | | | | |
| Kalwaria Zebrzydowska | 2219 | 1137 | 140 | 516 | 49 | 42 | 21 | 10 |
| w tym miasto of which city | 725 | 320 | 28 | 204 | 22 | 22 | 8 | 2 |
| Wadowice | 3481 | 668 | 443 | 1050 | 161 | 83 | 100 | 28 |
| w tym miasto of which city | 1989 | 211 | 232 | 673 | 90 | 54 | 65 | 22 |
| Gminy wiejskie: Rural gminas: | | | | | | | | |
| Brzeźnica | 604 | 106 | 124 | 182 | 64 | 21 | 10 | 1 |
| Lanckorona | 421 | 133 | 64 | 106 | 17 | 12 | 8 | 3 |
| Mucharz | 293 | 34 | 63 | 83 | 34 | 4 | 8 | 1 |
| Spytkowice | 563 | 51 | 159 | 188 | 49 | 18 | 9 | 2 |
| Stryków | 499 | 146 | 95 | 131 | 13 | 16 | 13 | - |
| Tomice | 653 | 127 | 132 | 179 | 67 | 12 | 17 | - |
| Wieprz | 694 | 102 | 148 | 197 | 58 | 18 | 23 | 1 |
| Podregion tarnowski Subregion | 23533 | 2486 | 4513 | 6554 | 1821 | 489 | 855 | 202 |
| POWIAT BRZESKI | 4661 | 415 | 1275 | 1196 | 307 | 96 | 131 | 21 |
| Gminy miejsko-wiejskie: Urban-rural gminas: | | | | | | | | |
| Brzesko | 2107 | 183 | 452 | 590 | 131 | 38 | 69 | 16 |
| w tym miasto of which city | 1271 | 111 | 183 | 393 | 55 | 24 | 47 | 16 |
| Czchów | 562 | 44 | 157 | 141 | 49 | 11 | 12 | - |
| w tym miasto of which city | 192 | 14 | 31 | 46 | 18 | 4 | 5 | - |

^a Bez osób prowadzących indywidualne gospodarstwa rolne.^a Excluding persons tending private farms in agriculture.

TABL. 5 (85). **OSOBY FIZYCZNE^a PROWADZĄCE DZIAŁALNOŚĆ GOSPODARCZĄ WEDŁUG WYBRANYCH SEKCJI W 2011 R. (cd.)**

Stan w dniu 31 XII

NATURAL PERSONS^a CONDUCTING ECONOMIC ACTIVITY BY SELECTED SECTIONS IN 2011 (cont.)

As of 31 XII

| WYSZCZEGÓLNIENIE SPECIFICATION | Ogółem Total | W tym Of which | | | | | | |
|--|-----------------|---|-----------------------------|---|---|--|---|---|
| | | przetwórstwo przemysłowe manufacturing | budownictwo construction | handel; naprawa pojazdów samochodowych ^Δ trade; repair of motor vehicles ^Δ | transport i gospodarka magazynowa transportation and storage | zakwaterowanie i gastronomia ^Δ accommodation and catering ¹ | działalność finansowa i ubezpieczeniowa financial and insurance activities | obsługa rynku nieruchomości ^Δ real estate, activities |
| POWIAT BRZESKI (dok.) | | | | | | | | |
| Gminy wiejskie: Rural gminas: | | | | | | | | |
| Borzęcin | 321 | 27 | 111 | 69 | 22 | 4 | 2 | 2 |
| Dębno | 645 | 55 | 228 | 152 | 33 | 16 | 23 | 2 |
| Gnojnik | 303 | 30 | 136 | 62 | 27 | 5 | 8 | - |
| Iwkowa | 414 | 41 | 104 | 103 | 24 | 16 | 7 | - |
| Szczurowa | 309 | 35 | 87 | 79 | 21 | 6 | 10 | 1 |
| POWIAT DĄBROWSKI ... | 2289 | 229 | 417 | 791 | 157 | 44 | 67 | 19 |
| Gminy miejsko-wiejskie: Urban-rural gminas: | | | | | | | | |
| Dąbrowa Tarnowska | 1125 | 106 | 164 | 419 | 63 | 19 | 33 | 14 |
| w tym miasto | 867 | 72 | 102 | 325 | 41 | 15 | 28 | 11 |
| of which city | | | | | | | | |
| Szczucin | 498 | 52 | 99 | 160 | 39 | 11 | 16 | 1 |
| w tym miasto | 223 | 20 | 36 | 85 | 14 | 4 | 9 | 1 |
| of which city | | | | | | | | |
| Gminy wiejskie: Rural gminas: | | | | | | | | |
| Bolesław | 57 | 4 | 17 | 14 | 2 | 1 | 1 | 1 |
| Gręboszów | 83 | 7 | 17 | 29 | 5 | 2 | 1 | 1 |
| Mędrzechów | 82 | 6 | 24 | 28 | 5 | 1 | 3 | - |
| Olesno | 266 | 35 | 51 | 91 | 25 | 7 | 6 | 1 |
| Radgoszcz | 178 | 19 | 45 | 50 | 18 | 3 | 7 | 1 |
| POWIAT TARNOWSKI ... | 8521 | 1167 | 1974 | 2282 | 724 | 156 | 244 | 49 |
| Gminy miejsko-wiejskie: Urban-rural gminas: | | | | | | | | |
| Ciężkowice | 452 | 54 | 120 | 105 | 38 | 12 | 6 | 1 |
| w tym miasto | 150 | 18 | 22 | 44 | 14 | 4 | 2 | 1 |
| of which city | | | | | | | | |
| Radłów | 351 | 26 | 110 | 83 | 29 | 6 | 10 | 1 |
| w tym miasto | 121 | 6 | 43 | 29 | 6 | 4 | 4 | - |
| of which city | | | | | | | | |

^a Bez osób prowadzących indywidualne gospodarstwa rolne.

^a Excluding persons tending private farms in agriculture.

TABL. 5 (85). OSOBY FIZYCZNE^a PROWADZĄCE DZIAŁALNOŚĆ GOSPODARCZĄ WEDŁUG WYBRANYCH SEKCJI W 2011 R. (dok.)

Stan w dniu 31 XII

NATURAL PERSONS^a CONDUCTING ECONOMIC ACTIVITY BY SELECTED SECTIONS IN 2011 (cont.)

As of 31 XII

| WYSZCZEGÓLNIENIE SPECIFICATION | Ogółem Total | W tym Of which | | | | | | |
|---|-----------------|---|-----------------------------|---|---|--|---|---|
| | | przetwórstwo przemysłowe manufacturing | budownictwo construction | handel; naprawa pojazdów samochodowych ^a trade; repair of motor vehicles ^a | transport i gospodarka magazynowa transportation and storage | zakwaterowanie i gastronomia ^a accommodation and catering ^a | działalność finansowa i ubezpieczeniowa financial and insurance activities | obsługa rynku nieruchomości ^a real estate, activities |
| POWIAT TARNOWSKI (dok.) | | | | | | | | |
| Gminy miejsko-wiejskie (dok.): Urban-rural gminas: | | | | | | | | |
| Ryglice | 445 | 121 | 98 | 94 | 37 | 6 | 16 | 2 |
| w tym miasto | 117 | 33 | 14 | 32 | 8 | - | 5 | - |
| of which city | | | | | | | | |
| Tuchów | 792 | 141 | 165 | 219 | 51 | 14 | 22 | 1 |
| w tym miasto | 389 | 59 | 72 | 118 | 18 | 11 | 11 | 1 |
| of which city | | | | | | | | |
| Wojnicz | 619 | 70 | 144 | 188 | 51 | 9 | 15 | 1 |
| w tym miasto | 233 | 27 | 44 | 70 | 13 | 3 | 7 | - |
| of which city | | | | | | | | |
| Zakliczyn | 605 | 55 | 206 | 152 | 38 | 11 | 13 | 2 |
| w tym miasto | 143 | 12 | 30 | 44 | 6 | 4 | 2 | - |
| of which city | | | | | | | | |
| Żabno | 721 | 73 | 170 | 223 | 65 | 11 | 23 | - |
| w tym miasto | 197 | 16 | 38 | 66 | 12 | 5 | 11 | - |
| of which city | | | | | | | | |
| Gminy wiejskie: Rural gminas: | | | | | | | | |
| Gromnik | 272 | 34 | 109 | 50 | 13 | 4 | 5 | 1 |
| Lisia Góra | 587 | 77 | 116 | 158 | 55 | 12 | 19 | 6 |
| Pleśna | 457 | 62 | 119 | 110 | 39 | 8 | 12 | 6 |
| Rzepiennik Strzyżewski | 211 | 44 | 44 | 59 | 14 | 2 | 3 | - |
| Skrzyszów | 717 | 83 | 146 | 204 | 93 | 20 | 17 | 3 |
| Szerzyny | 284 | 117 | 46 | 61 | 20 | 4 | 5 | - |
| Tarnów | 1475 | 152 | 270 | 427 | 133 | 26 | 59 | 23 |
| Wierzchosławice | 423 | 46 | 80 | 122 | 40 | 9 | 16 | 2 |
| Wietrzychowice | 110 | 12 | 31 | 27 | 8 | 2 | 3 | - |
| Miasto na prawach powiatu City with powiat status | | | | | | | | |
| Tarnów | 8062 | 675 | 847 | 2285 | 633 | 193 | 413 | 113 |

^a Bez osób prowadzących indywidualne gospodarstwa rolne.^a Excluding persons tending private farms in agriculture.

**CHARAKTERYSTYKA WOJEWÓDZTWA
MAŁOPOLSKIEGO W 2011 R.**

*CHARACTERISTICS OF
THE MAŁOPOLSKIE VOIVODSHIP IN 2011*

CHARAKTERYSTYKA WOJEWÓDZTWA MAŁOPOLSKIEGO W 2011 R.

Województwo małopolskie położone jest w południowej części Polski. Północna część regionu graniczy z województwem świętokrzyskim, wschodnia z województwem podkarpackim, a zachodnia ze śląskim. Na południu województwo graniczy z Republiką Słowacji.

Województwo zajmuje obszar 15183 km² i w obecnym kształcie obejmuje 5 podregionów, 22 powiaty (w tym 3 miasta na prawach powiatu) oraz 182 gminy (14 miejskich, 47 miejsko-wiejskich, 121 wiejskie).



Największym powiatem jest powiat nowosądecki (1549 km²), a najmniejszym chrzanowski (372 km²). Powierzchnia miast na prawach powiatu to 327 km² w przypadku Krakowa, 72 km² zajmuje Tarnów, a 58 km² Nowy Sącz.

LUDNOŚĆ

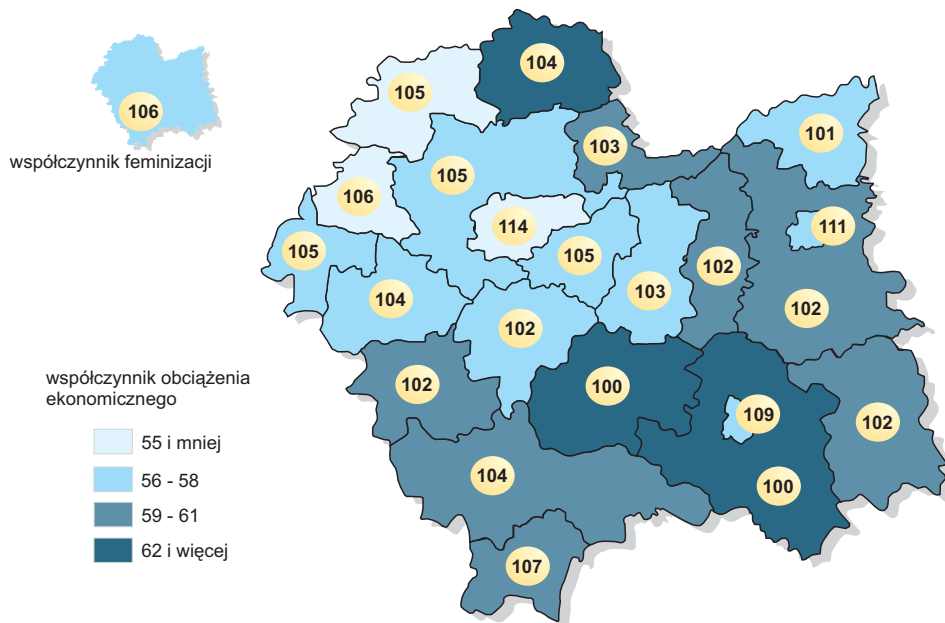
Według stanu w końcu grudnia 2011 r. liczba ludności województwa małopolskiego liczyła 3346,8 tys. osób, tym samym na 1 km² powierzchni przypadało przeciętnie 220 osób.

Największą gęstością zaludnienia charakteryzowały się powiaty oświęcimski (382 osoby/km²) i chrzanowski (344 osoby/km²), natomiast najslabiej zaludnione były powiaty miechowski (74 osoby/km²) oraz proszowski (106 osób/km²). W powiatach grodzkich poziom koncentracji ludności względem powierzchni wyniósł 2323 osoby/km² w Krakowie, 1569 osób/km² w Tarnowie i 1464 osoby/km² w Nowym Sączu.

Kobiety stanowiły 51,5% ogółu ludności województwa, a współczynnik feminizacji wyniósł 106. Największe dysproporcje płci odnotowano na terenie powiatu tatrzańskiego (107 kobiet na 100 mężczyzn), podczas gdy w powiatach limanowskim i nowosądeckim proporcje rozkładały się równomiernie. Przewaga liczby kobiet nad liczbą mężczyzn uwidacznia się zwłaszcza w miastach na prawach powiatu. W 2011 r. w Krakowie na 100 mężczyzn przypadało 114 kobiet, w Tarnowie 111, a w Nowym Sączu 109.

Ludność w wieku produkcyjnym stanowiła 63,5% ogółu populacji województwa. Współczynnik obciążenia ekonomicznego, mierzony liczbą ludności w wieku nieprodukcyjnym na 100 osób w wieku produkcyjnym, wyniósł 57. Relacja ta przedstawiała się najkorzystniej w powiatach chrzanowskim (54) i olkuskim (55), a najslabiej w limanowskim (64). W miastach na prawach powiatu współczynnik ten był niższy niż średnia wojewódzka i wynosił odpowiednio 54 w Krakowie i po 56 w Nowym Sączu oraz Tarnowie.

Ludność w 2011 r. Stan w dniu 31 XII



W 2011 r. w województwie odnotowano 35,5 tys. urodzeń żywych, co w przeliczeniu na 1000 ludności wyniosło niespełna 11 osób. Współczynnik ten najwyższą wartość osiągnął w powiatach limanowskim (13,3‰) i nowosądeckim (13,1‰), podczas gdy najniższą odnotowano w powiecie chrzanowskim (8,9‰). W miastach na prawach powiatu wskaźnik urodzeń żywych na 1000 ludności wynosił 10,4‰ w Nowym Sączu, 9,8‰ w Krakowie i 8,5‰ w Tarnowie.

W omawianym okresie zmarło 29,7 tys. osób, tj. 9 osób na 1000 ludności. Najwyższą wartość wskaźnika umieralności odnotowano w powiecie miechowskim - 13,5‰, a najniższą w nowosądeckim - 7,4‰. W powiatach grodzkich wskaźnik ten wyniósł 9,2‰ w Krakowie, 8,8‰ w Tarnowie, 7,5‰ w Nowym Sączu.

Przyrost naturalny, mierzony różnicą pomiędzy liczbą urodzeń żywych i zgonów w danym okresie, był dodatni w większości powiatów, a jego wartość dla województwa w przeliczeniu na 1000 ludności wyniosła 1,7. Najwyższym wskaźnikiem przyrostu naturalnego charakteryzowały się powiaty nowosądecki (5,6‰) i limanowski (5,3‰). Ujemny wskaźnik przyrostu naturalnego odnotowano w czterech powiatach: miechowskim (minus 4,3‰), chrzanowskim (minus 1,1‰), proszowickim (minus 0,6‰) i olkuskim (minus 0,2‰). W miastach na prawach powiatu przyrost naturalny w przeliczeniu na 1000 ludności kształtował się pomiędzy minus 0,3‰ w Tarnowie, przez plus 0,6‰ w Krakowie, a w Nowym Sączu wyniósł plus 2,9‰.

W 2011 r. w województwie małopolskim zawarto 18,5 tys. związków małżeńskich, tj. 5,5 małżeństw na 1000 ludności. Najwięcej związków małżeńskich w przeliczeniu na 1000 ludności zawarto w powiatach gorlickim (6,8), limanowskim (6,5) i nowosądeckim (6,4), najmniej natomiast na terenie powiatu tatrzańskiego (4,8). W Nowym Sączu i Tarnowie omawiany wskaźnik oscylował wokół średniej wojewódzkiej i wynosił odpowiednio: 5,1‰ i 5,2‰, podczas gdy w Krakowie był nieco niższy - 4,9‰.

Jednocześnie w ciągu roku orzeczono 4,9 tys. rozwodów (1,5 na 1000 ludności), z czego 70,8% przypadało na osoby zamieszkałe w miastach. W powiatach ziemskich najwyższy współczynnik rozwodów odnotowano w powiatach chrzanowskim (2,3‰), oświęcimskim (1,8‰), olkuskim i wielickim (po 1,7‰), a najniższy w limanowskim (0,4‰). Wśród powiatów grodzkich współczynnik rozwodów przekraczał przeciętną wojewódzką w Krakowie (2,4‰) i Tarnowie (2,1‰), natomiast w Nowym Sączu ukształtował się na poziomie 1,3‰.

Saldo migracji stałej w 2011 r. było dodatnie i wyniosło 3,8 tys. osób, przy czym na obszarach miejskich odnotowano odpływ ludności (minus 1,4 tys. osób), natomiast na obszarach wiejskich napływ ludności (plus 5,2 tys. osób).

RYNEK PRACY

Pracujący

Według stanu w końcu grudnia 2011 r. liczba pracujących (bez podmiotów gospodarczych o liczbie pracujących do 9 osób oraz pracujących w gospodarstwach indywidualnych w rolnictwie) wyniosła 706,1 tys., przy czym sektor prywatny skupiał 451,2 tys. osób, tj. 63,9% ogółu pracujących. Kobiety w liczbie 350,5 tys. stanowiły 49,6% ogółu omawianej populacji. Przeciętnie na 1000 mieszkańców województwa przypadało 211 osób pracujących. Największą liczbę pracujących na 1000 ludności odnotowano w powiatach olkuskim (207), chrzanowskim (198) i oświęcimskim (197), a zatem w powiatach o charakterze przemysłowym, podczas gdy najmniej w powiatach proszowickim (96) i tarnowskim (102). W powiatach grodzkich liczba pracujących na 1000 ludności była zbliżona i wahała się pomiędzy 359 w Nowym Sączu, przez 368 w Tarnowie, aż do 379 w Krakowie.

Zatrudnienie

Przeciętne zatrudnienie, wyłączając podmioty gospodarcze o liczbie pracujących do 9 osób, fundacje, stowarzyszenia, partie polityczne, związki zawodowe, organizacje społeczne, organizacje pracodawców, samorządu gospodarczego i zawodowego oraz zatrudnionych za granicą, wyniosło 673,1 tys. osób. Sektor prywatny skupiał 65,6% ogółu zatrudnionych. Największą liczbą zatrudnionych przypadającą na 1000 ludności charakteryzowały się powiaty olkusi (176) i wadowicki (163), a najmniejszą miechowski (87) oraz proszowicki (88). W Krakowie na 1000 ludności zatrudnionych było 414 osób, w Tarnowie 328, a w Nowym Sączu 301.

W analizowanym okresie zatrudnionych w warunkach zagrożenia czynnikami szkodliwymi dla zdrowia było 36,7 tys. osób. W przeważającej mierze zagrożenia te związane były ze środowiskiem pracy, co dotyczyło 20,1 tys. osób oraz z uciążliwością pracy - 10,5 tys. osób. Ponadto 6,2 tys. osób było narażonych na zagrożenia związane z maszynami szczególnie niebezpiecznymi. Najwięcej osób zatrudnionych w warunkach zagrożenia czynnikami szkodliwymi dla zdrowia odnotowano w powiatach oświęcimskim (2,6 tys.), chrzanowskim (2,4 tys.) oraz krakowskim (2,0 tys.), tj. w powiatach o znacznym stopniu uprzemysłowienia. Na niebezpieczeństwa wynikające z charakteru pracy najmniej narażone były osoby zatrudnione na terenie powiatów dąbrowskiego i miechowskiego. W Krakowie w warunkach zagrożenia zatrudnionych było 13,2 tys. osób, w Nowym Sączu 3,3 tys., a w Tarnowie 1,6 tys.

W wypadkach przy pracy poszkodowanych zostało 5,9 tys. osób, w tym 2,1 tys. kobiet. Wyłączając miasta na prawach powiatu, najwięcej poszkodowanych osób odnotowano w powiecie oświęcimskim - 353, najmniej w proszowickim - 12.

Bezrobocie rejestrowane

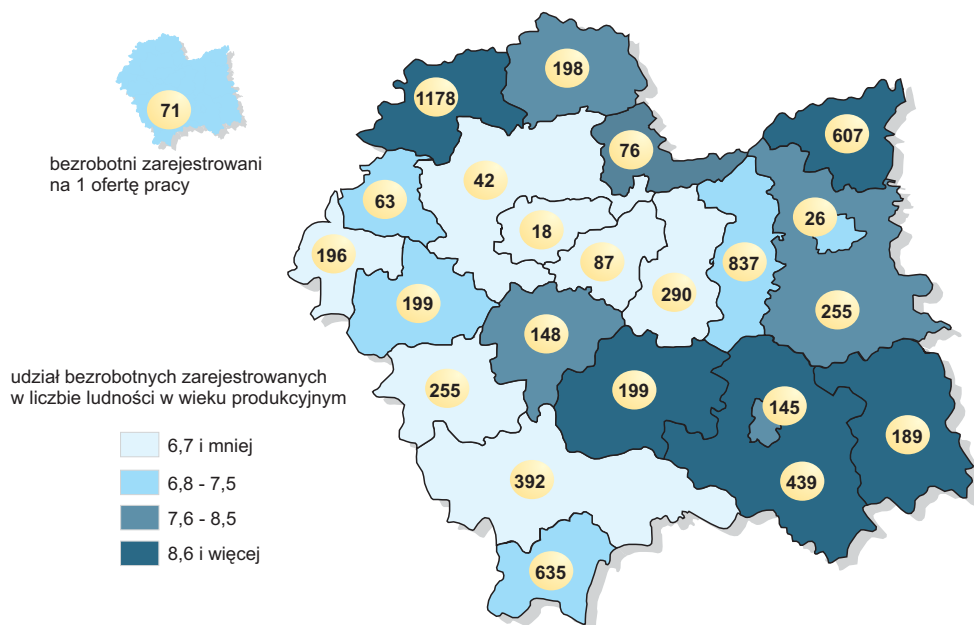
W ewidencji Powiatowych Urzędów Pracy województwa małopolskiego według stanu w dniu 31 grudnia 2011 r. zarejestrowanych było 145,1 tys. osób bezrobotnych, w tym 78,8 tys. kobiet (54,3% ogółu). Bezrobotni z terenów wiejskich stanowili 55,5% ogółu zarejestrowanych. Prawo do zasiłku posiadało 22,9 tys. osób bez pracy, tj. 15,8% ogólnej liczby bezrobotnych.

W ciągu całego 2011 r. liczba nowo zarejestrowanych bezrobotnych wynosiła 180,0 tys. osób, a wyrejestrowanych - 177,1 tys.

Najwięcej bezrobotnych odnotowano w populacji osób młodych do 34 roku życia, którzy stanowili 55,9% ogółu zarejestrowanych. Biorąc pod uwagę poziom edukacji przeważali bezrobotni legitymujący się wykształceniem zasadniczym zawodowym (28,8%) oraz średnim zawodowym łącznie z policealnym (25,3%). Najwięcej osób pozostawało bez pracy przez okres od 1 do 3 miesięcy (29,0%). Udział bezrobotnych zarejestrowanych w liczbie ludności w wieku produkcyjnym danego powiatu wahał się od 3,9% w Krakowie do 13,1% w powiecie limanowskim.

Bezrobocie rejestrowane w 2011 r.

Stan w dniu 31 XII



Stopa bezrobocia według stanu w końcu grudnia wyniosła 10,5%, przy czym w powiatach wskaźnik ten był bardzo zróżnicowany. Wśród powiatów ziemskich najniższą stopę bezrobocia notowano w bocheńskim (9,7%), krakowskim (10,2%) i suskim (10,3%), a najwyższą w dąbrowskim (19,6%), limanowskim (18,2%) oraz nowosądeckim (17,3%).

W miastach na prawach powiatu stopa bezrobocia kształtowała się poniżej średniej wojewódzkiej. W Krakowie wynosiła 4,8%, w Tarnowie 9,1%, a w Nowym Sączu 10,1%.

Wynagrodzenia

Przeciętne miesięczne wynagrodzenie brutto w 2011 r., wyłączając podmioty gospodarcze o liczbie pracujących do 9 osób, fundacje, stowarzyszenia, partie polityczne, związki zawodowe, organizacje społeczne, organizacje pracodawców, samorządu gospodarczego i zawodowego oraz zatrudnionych za granicą, wyniosło 3332,98 zł. Średnia płaca w sektorze publicznym osiągnęła kwotę 3767,76 zł, natomiast w sektorze prywatnym 3105,42 zł.

Płace powyżej przeciętnej odnotowano w powiatach olkuskim (3347,82 zł) i krakowskim (3377,70 zł). Najmniej zarabiano w powiatach nowotarskim (2683,81 zł) oraz wadowickim (2702,67 zł). Na wysokość przeciętnego wynagrodzenia w województwie wpłynęły przede wszystkim płace osób zatrudnionych w Krakowie, których uśredniona wartość wyniosła 3722,48 zł. W Tarnowie średnia płaca wyniosła 3226,32 zł, a w Nowym Sączu 2925,11 zł. Mediana przeciętnych miesięcznych wynagrodzeń brutto wyniosła 2897,24 zł.

INFRASTRUKTURA KOMUNALNA. MIESZKANIA

Wodociągi i kanalizacja

Długość sieci wodociągowej rozdzielczej na terenie województwa małopolskiego wynosiła 17,7 tys. km. Najdłuższą sieć wodociągową posiadał powiat krakowski (2,5 tys. km - 13,9% ogółu), natomiast najkrótszą gorlicki (0,2 tys. km - 1,3%). W miastach na prawach powiatu łączna długość sieci wodociągowej rozdzielczej stanowiła 10,0% ogółu sieci, przy czym w Krakowie odsetek ten wyniósł 7,4%, w Tarnowie 1,7%, a w Nowym Sączu 1,0%.

Zużycie wody z wodociągów w gospodarstwach domowych wyniosło 88,9 tys. dm^3 , tj. średnio 26,6 m^3 na 1 mieszkańca. Najwięcej wody na osobę zużyto w gospodarstwach domowych z terenu powiatu oświęcimskiego - 30,9 m^3 , a najmniej z powiatu suskiego - 8,6 m^3 . W Krakowie przeciętne zużycie wody na osobę wyniosło 46,7 m^3 , w Tarnowie 35,8 m^3 , a w Nowym Sączu 31,3 m^3 .

Sieć kanalizacyjna w województwie małopolskim według stanu w dniu 31 XII 2011 r. liczyła 10,6 tys. km. Podobnie jak sieć wodociągowa, również kanalizacyjna była najdłuższa w powiecie krakowskim - 1,1 tys. km - tj. 10,7% długości całej sieci kanalizacyjnej w województwie. Najkrótszą sieć kanalizacyjną, liczącą 0,1 tys. km (1,1% ogółu), posiadał powiat miechowski. Długość sieci kanalizacyjnej w powiatach grodzkich wyniosła łącznie

1,8 tys. km, tj. 17,3% całkowitej długości sieci, przy czym 1,3 tys. km znajdowało się na terenie Krakowa.

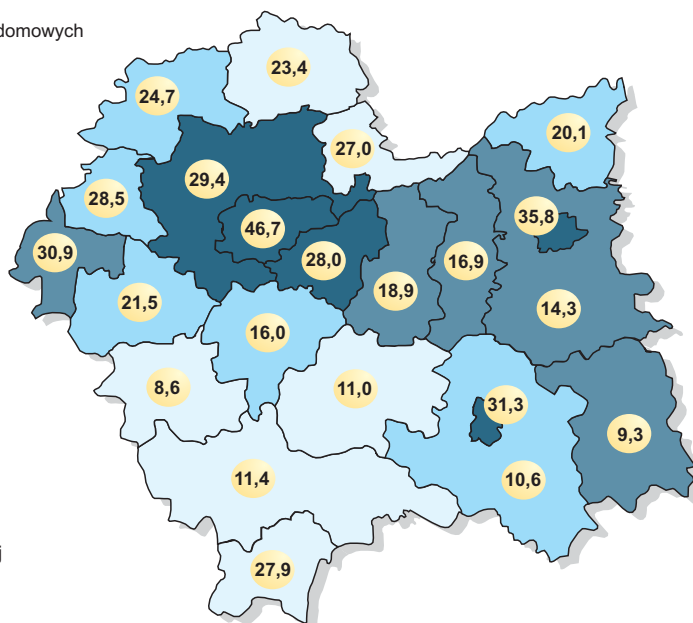
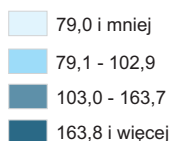
Infrastruktura komunalna w 2011 r.

zużycie w gospodarstwach domowych
na 1 mieszkańca:



wody z wodociągów w m³

gazu z sieci w m³



Siecią kanalizacyjną odprowadzono 106,0 tys. dm³ ścieków, najwięcej (nie licząc powiatów grodzkich) z terenu powiatów krakowskiego (4,2% ogółu) i chrzanowskiego (3,8%), a najmniej z dąbrowskiego, miechowskiego i proszowickiego (po 0,6%).

Gaz i energia elektryczna

Według stanu w dniu 31 XII 2011 r. z liczącej 22,2 tys. km sieci gazowej w województwie małopolskim korzystało (bez korzystających z gazomierzy zbiorczych) 695,9 tys. odbiorców. Najdłuższą sieć gazową posiadał powiat tarnowski (2,8 tys. km, czyli 12,4% długości sieci w województwie) a najkrótszą powiat tatrzański (tylko 74,7 km - 0,3%). W miastach na prawach powiatu sieć gazowa liczyła łącznie 2,3 tys. km, co stanowiło 10,3% ogółem sieci w województwie.

Zużycie gazu z sieci na 1 mieszkańca wyniosło 117,5 m³. Największe zużycie gazu per capita odnotowano w powiecie wielickim (199,2 m³), a najmniejsze w powiatach miechowskim (9,8 m³) i suskim (11,0 m³). W Krakowie używano średnio 164,3 m³ gazu na osobę, w Nowym Sączu 168,8 m³, a w Tarnowie 164,5 m³.

Według stanu w końcu grudnia 2011 r. 1207,4 tys. odbiorców zużyło łącznie 2711,4 GW·h energii elektrycznej, co dawało przeciętnie 2245,7 kW·h na 1 odbiorcę

i 811,6 kW·h na 1 mieszkańca. Najwięcej energii per capita zużyto w powiecie tatrzańskim - 1248,1 kW·h, a najmniej w dąbrowskim - 497,0 kW·h. Średnie zużycie energii elektrycznej na osobę w Krakowie wyniosło 1032,1 kW·h, w Nowym Sączu 729,8 kW·h, a w Tarnowie 611,0 kW·h.

Mieszkania oddane do użytkowania

W województwie małopolskim w 2011 r. przekazano do użytkowania 12,6 tys. mieszkań (57,4 tys. izb) o powierzchni użytkowej 1416,4 tys. m², w tym w budynkach indywidualnych 7,8 tys. mieszkań o powierzchni użytkowej 1125,9 tys. m². Przeciętna powierzchnia użytkowa 1 mieszkania wyniosła 112,1 m², przy czym w budynkach indywidualnych 144,8 m².

Najwięcej mieszkań oddano do użytkowania w powiatach krakowskim (1382) i wielickim (678), stanowiących jednocześnie strefę podmiejską miasta Krakowa. W stolicy województwa małopolskiego zrealizowano 4852 lokali mieszkalnych, tj. 38,4% ogólnej liczby mieszkań wybudowanych w województwie. Najmniejszą liczbę nowo oddanych mieszkań odnotowano w powiatach miechowskim (52) i dąbrowskim (95).

Wskaźnik natężenia liczby oddanych do użytkowania mieszkań w przeliczeniu na 1000 ludności województwa wyniósł 3,8, przy czym najwyższą wartość uzyskał w powiecie wielickim - 5,9, a najniższą w miechowskim - 1,0. W powiatach grodzkich wskaźnik ten wyniósł 6,4 w Krakowie, 4,1 w Tarnowie oraz 3,9 w Nowym Sączu.

EDUKACJA

Dane z zakresu edukacji pochodzą z Systemu Informacji Oświatowej administrowanego przez Ministerstwo Edukacji Narodowej.

Edukacja przedszkolna w województwie małopolskim prowadzona była w 2001 placówkach, w tym w 986 przedszkolach, do których uczęszczało 104,4 tys. dzieci (77,7 tys. do przedszkoli). Największą liczbą placówek wychowania przedszkolnego dysponowały powiaty krakowski (178), nowosądecki (173), nowotarski (149) i tarnowski (148). W miastach na prawach powiatu działały łącznie 403 tego typu instytucje, w tym 317 w Krakowie.

W 2011 r. w województwie małopolskim działało 1465 szkół podstawowych, w których uczyło się 202,9 tys. uczniów. Na terenie powiatu nowosądeckiego funkcjonowało 137 szkół podstawowych, czyli (wyłączając Kraków) najwięcej w województwie. Zbliżona liczba omawianych placówek oświatowych znajdowała się na terenie powiatów krakowskiego (133) i tarnowskiego (132). Najmniej szkół podstawowych odnotowano w powiecie miechowskim (23). W powiatach grodzkich działało 195 szkół podstawowych, w tym 150 w Krakowie. Współczynnik skolaryzacji brutto wyniósł średnio w województwie 99,3%, przy czym wśród powiatów ziemskich najwyższy odnotowano w miechowskim (100,7%), a najniższy w dąbrowskim

(91,5%). W powiatach grodzkich omawiany współczynnik przekroczył 100,0%, co oznacza że do szkół znajdujących się na ich terenie uczęszczali również dzieci mieszkające poza nimi.

Na terenie województwa działały 744 gimnazja, do których uczęszczało 110,3 tys. uczniów. Współczynnik skolaryzacji brutto dla szkół tego typu wyniósł 97,9%. Najwyższy odnotowano w powiecie oświęcimskim (102,5%), najmniejszy w krakowskim (89,3%). W Tarnowie wartość współczynnika skolaryzacji brutto wyniosła 111,8%, w Nowym Sączu 106,2%, a w Krakowie 105,5%.

Szkolnictwo ponadgimnazjalne i wyższe koncentruje się głównie w powiatach grodzkich, a zwłaszcza w Krakowie. Spośród 33 uczelni wyższych, w Krakowie działały 22, w Nowym Sączu 3, a w Tarnowie 2.

OCHRONA ZDROWIA

W końcu 2011 r. ambulatoryjną opiekę zdrowotną świadczyło 1620 zakładów opieki zdrowotnej jak również 262 praktyki lekarzy i lekarzy dentystów, realizujących świadczenia zdrowotne finansowane za środków publicznych (umowy z NFZ).

W ramach ambulatoryjnej opieki zdrowotnej udzielono 25,7 mln porad (bez porad ambulatoryjnych udzielonych w izbach przyjęć szpitali ogólnych pacjentom niehospitalizowanym).

Przeciętna liczba porad w przeliczeniu na 1 mieszkańca wyniosła 7,6. W układzie terytorialnym wskaźnik ten przyjął największe wartości w dużych miastach: w Tarnowie 12,9, w Nowym Sączu 11,4 oraz w Krakowie 11,1, a najmniejsze w powiatach: nowosądeckim i nowotarskim - po 5,0. Tak duże dysproporcje znajdują uzasadnienie w organizacji jednostek świadczących usługi w zakresie ochrony zdrowia. W dużych miastach lekarze specjalistycznych zakładów udzielają porad również tym osobom, które mieszkają w okolicznych powiatach ziemskich, a korzystają z usług placówek miejskich.

Sprzedaż leków i środków medycznych, według stanu w końcu 2011 r., prowadziły 1083 apteki ogólnodostępne, zlokalizowane głównie w miastach (77% wszystkich aptek) oraz 112 punktów aptecznych, które w blisko 98% były zlokalizowane na wsi. Liczba ludności przypadająca na jedną aptekę w Małopolsce w 2011 r. wyniosła 3,1 tys. osób. Najwięcej ludności na 1 aptekę odnotowano w powiatach: nowosądeckim (5,0 tys.) , tarnowskim (4,6 tys.) oraz wadowickim (4,2), a najmniej w proszowickim (2,4), tatrzańskim (2,7 tys.) oraz olkuskim (2,8 tys.). W miastach na prawach powiatu liczba ludności na 1 aptekę wynosiła odpowiednio 2,3 tys. w Krakowie , 2,0 tys. w Nowym Sączu oraz 1,8 tys. w Tarnowie .

POMOC SPOŁECZNA

Według stanu w dniu 31 XII 2011 r. w województwie małopolskim działały 72 całodobowe placówki opiekuńczo-wychowawcze dla dzieci i młodzieży, w których opiekę znalazło 1223 wychowanków. Najwięcej tego typu placówek i umieszczonych w nich wychowanków funkcjonowało w miastach na prawach powiatu: Krakowie (27 placówek oraz 458 podopiecznych), Nowym Sączu (6 placówek i 81 podopiecznych) oraz Tarnowie (3 placówki i 91 podopiecznych). Spośród czterech typów całodobowych placówek opiekuńczo-wychowawczych około 43% stanowiły placówki socjalizacyjne, które skupiły 57,4% łącznej liczby wychowanków.

W województwie małopolskim działało 217 placówek wsparcia dziennego. Z pomocy 29 placówek w Krakowie skorzystało w ciągu roku 3114 dzieci i młodzieży (w tym z 18 placówek opiekuńczych skorzystało 1052 osób, a z pomocy 11 placówek specjalistycznych skorzystały 2062 osoby). Najwięcej, bo 31 placówek było zlokalizowanych w powiecie tarnowskim, w których opiekę i pomoc znalazło 862 dzieci i młodzieży.

W 2011 r. w województwie małopolskim w 2032 rodzinach zastępczych opiekę znalazło 2960 dzieci do 18 roku życia. Najwięcej rodzin zastępczych funkcjonowało w Krakowie - 441 (co stanowiło 21,7% ogółu rodzin zastępczych w naszym województwie), w powiecie krakowskim - 141 (6,9%) oraz w powiecie oświęcimskim - 129 (6,3%). Pod względem liczby dzieci umieszczonych w rodzinach zastępczych dominowały: Kraków - 565 dzieci (co stanowiło 19,1% ogółu wszystkich dzieci w rodzinach zastępczych), powiat krakowski - 221 (7,5%) oraz powiat wadowicki - 183 (6,2%). Powiatem, w którym było najmniej rodzin zastępczych był powiat dąbrowski z 23 rodzinami i 34 dziećmi.

W końcu 2011 r. liczba placówek oraz miejsc w zakładach stacjonarnej pomocy społecznej w województwie małopolskim wyniosła odpowiednio: 145 i 9244. Przebywało w nich 8915 pensjonariuszy. Najwięcej domów i zakładów stacjonarnych pomocy społecznej działało w Krakowie - 30 (co stanowiło 20,7% ogółu), dysponujących 2640 miejscami (28,6% ogółu), w których przebywało 2541 pensjonariuszy (28,5% ogółu), w powiecie krakowskim - 11 placówek (7,6%), 883 miejsc (9,6%) i 876 mieszkańców (9,8%) oraz w powiecie tarnowskim - 11 placówek (7,6%), 623 miejsc (6,7%) i 612 mieszkańców (6,9%). Na ostatnim miejscu pod względem liczby zakładów stacjonarnych pomocy społecznej uplasował się powiat bocheński z 1 placówką posiadającą 134 miejsc i taką samą liczbą mieszkańców.

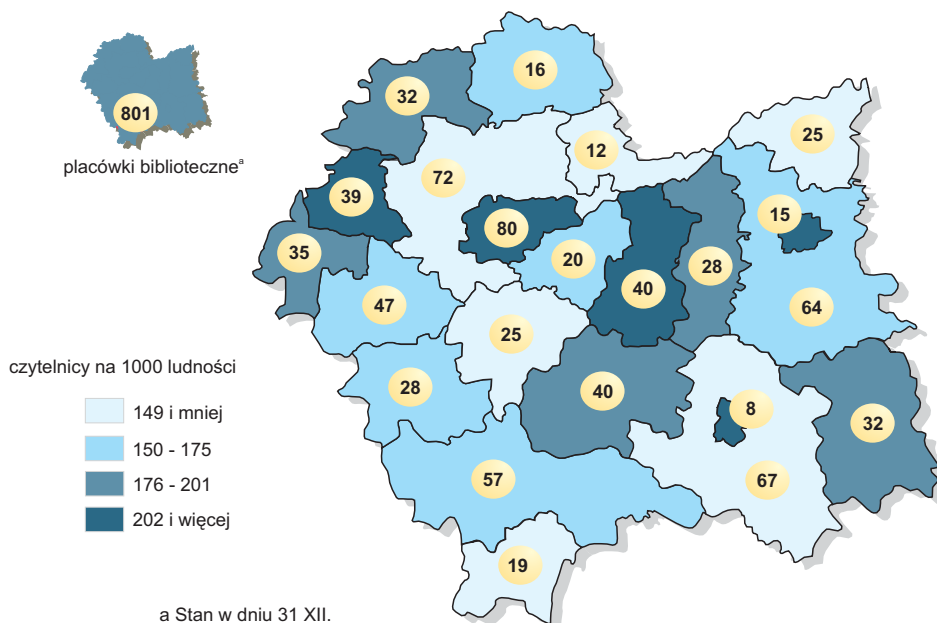
KULTURA. TURYSTYKA

Wśród 112 muzeów i oddziałów muzealnych działających w końcu grudnia 2011 r. w województwie, aż 44 znajdowało się w Krakowie. Zwiedzający muzea w liczbie 8220,8 tys., w większości odwiedzili placówki zlokalizowane w stolicy województwa (53,8% ogółu zwiedzających) oraz w powiatach oświęcimskim (17,2%) i wielickim (12,6%).

Według stanu w dniu 31 grudnia 2011 r. w województwie funkcjonowało 46 kin stałych, które przeprowadziły 160,9 tys. seansów dla 3558,4 tys. widzów. Kina posiadały 23,8 tys. miejsc, z których na każde przypadało przeciętnie 141 osób. W Krakowie znajdowało się 13 kin, które w ciągu roku zorganizowały 132,9 tys. seansów filmowych (82,6% ogółu) dla 2693,3 tys. osób (75,7% ogółu widzów). W pozostałych powiatach liczba kin nie przekroczyła 4, w tym w czterech (proszowicki, miechowski, suski, wielicki) nie było tego typu instytucji.

W omawianym okresie odnotowano dalszy spadek czytelnictwa. Według stanu w końcu grudnia na terenie województwa znajdowało się 801 placówek bibliotecznych z księgozbiorem liczącym 10859,1 tys. woluminów. Placówki te posiadały 662,1 tys. zarejestrowanych czytelników, z których każdy dokonał przeciętnie niewiele ponad 16 wypożyczeń w ciągu roku. Największą aktywność czytelniczną przejawiały osoby w powiatach dąbrowskim, olkuskim i nowosądeckim, które wypożyczyły średnio po 21 książek w ciągu roku. Najniższy wskaźnik wypożyczeń na 1 czytelnika odnotowano w powiecie proszowickim (12,0) oraz Krakowie (13,8).

Biblioteki publiczne w 2011 r.



Na terenie województwa małopolskiego w końcu lipca 2011 r. funkcjonowało 880 turystycznych obiektów zbiorowego zakwaterowania, zlokalizowanych głównie w południowej części regionu (powiaty nowosądecki, nowotarski i tatrzański) oraz w Krakowie. Obiekty te dysponowały 73,3 tys. miejsc noclegowych, z których w ciągu roku skorzystało 3135,4 tys. turystów, w tym 943,3 tys. z zagranicy.

W Krakowie znajdowała się 1/4 ogółu obiektów, a udział miejsc noclegowych wyniósł 36,9%. W stolicy województwa udzielono 3407,7 tys. noclegów, w tym 1846,7 tys. gościom zagranicznym, co stanowiło odpowiednio: 40,6% i 84,9% ogółu w poszczególnych kategoriach.

Najuboższą ofertą noclegową w regionie dysponował powiat dąbrowski, na terenie którego działały 2 turystyczne obiekty zbiorowego zakwaterowania posiadające 56 miejsc noclegowych.

Stopień wykorzystania miejsc noclegowych w turystycznych obiektach zbiorowego zakwaterowania wyniósł 36,3%, przy czym najwyższy odnotowano w powiecie gorlickim - 53,5%, a najniższy w dąbrowskim - 10,9%.

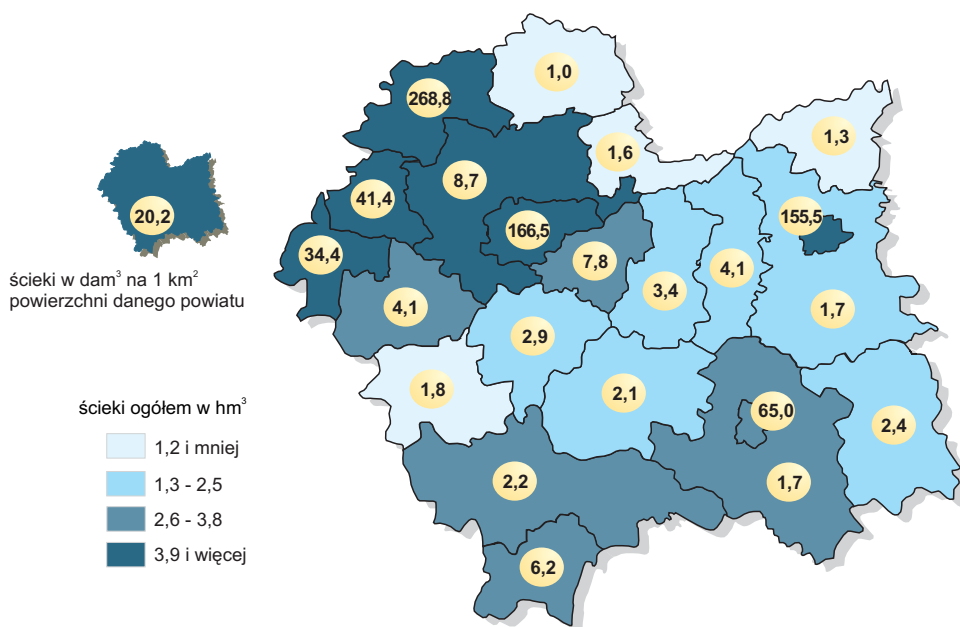
STAN I OCHRONA ŚRODOWISKA

Powierzchnia obszarów prawnie chronionych wynosząca 790,3 tys. ha stanowiła 52,1% powierzchni geograficznej województwa małopolskiego. Obszary chronionego krajobrazu o powierzchni 571,8 tys. ha stanowiły 72,3% ogółu terenów prawnie chronionych. Parki krajobrazowe pokrywały 22,2% omawianych obszarów, a rezerваты przyrody 0,4%. Największym udziałem obszarów chronionych w ogólnej powierzchni powiatu charakteryzowały się powiaty nowotarski (93,1%) i tatrzański (92,7%), a najmniejszym wielicki (0,3%) i oświęcimski (0,6%).

W 2011 r. w województwie małopolskim odprowadzono do wód lub do ziemi 306,9 hm³ ścieków przemysłowych i komunalnych. Ponad 98% poddano oczyszczeniu, głównie mechanicznemu (59,3% ogółu oczyszczanych ścieków) oraz z podwyższonym usuwaniem biogenów (31,6%). Spośród 4,6 hm³ ścieków nieoczyszczanych 0,1 hm³ odprowadzono siecią kanalizacyjną.

Szacunkowa liczba ludności korzystającej z oczyszczalni ścieków stanowiła 56,9% ogółu mieszkańców województwa. Najwyższym odsetkiem ludności korzystającej z oczyszczalni ścieków legitymowały się powiaty chrzanowski (67,7%) i tatrzański (66,8%), a najniższym suski (26,1%) i limanowski (28,7%). W powiatach grodzkich omawiana relacja najkorzystniej kształtowała się w Tarnowie, gdzie z oczyszczalni ścieków korzystało 100,0% ludności. W Nowym Sączu było to 98,1%, a w Krakowie 91,0% populacji.

Ochrona środowiska w 2011 r.



Emisja zanieczyszczeń pyłowych i gazowych (bez dwutlenku węgla) w 2011 r. wyniosła 138,6 tys. ton. Ponad 97% całkowitej emisji przypadało na zanieczyszczenia gazowe, wśród których 21,3% stanowił dwutlenek siarki. Wśród zanieczyszczeń pyłowych ponad połowa (57,2%) pochodziła ze spalania paliw.

Urządzenia do redukcji zanieczyszczeń zatrzymały 47,8% wytworzonych zanieczyszczeń gazowych i 99,5% pyłowych.

W ciągu roku w województwie małopolskim wytworzono 6654,3 tys. ton odpadów (z wyłączeniem komunalnych), z których 91,5% poddano odzyskowi, 6,6% unieszkodliwiono, a 1,9% czasowo zmagazynowano na składowiskach. Według stanu w końcu roku niezrekultywowane tereny składowania odpadów (bez komunalnych) zajmowały powierzchnię 805,3 ha, wśród których 273,3 ha znajdowało się na terenie Krakowa, 163,5 ha w powiecie chrzanowskim, a 136,7 ha w Tarnowie.

Nakłady na środki trwałe służące ochronie środowiska wyniosły 795,9 mln zł (w cenach bieżących). Na gospodarkę ściekową i ochronę wód przeznaczono 531,4 mln zł, na ochronę powietrza atmosferycznego 143,8 mln zł, a na gospodarkę odpadami 72,6 mln zł. Najwięcej na ochronę środowiska wydatkowano w Krakowie (22,3% ogółu nakładów) oraz w powiecie myślenickim (9,6%), najmniej natomiast w powiecie proszowickim (0,2%) i Nowym Sączu (0,3%). Największe wydatki na ochronę środowiska per capita poniesiono w powiecie myślenickim - 623 zł oraz gorlickim - 447 zł, podczas gdy w Nowym Sączu i powiecie proszowickim odpowiednio 29 zł i 40 zł.

Na środki trwałe służące gospodarce wodnej przeznaczono 596,1 mln zł (w cenach bieżących), z czego 21,7% na ujęcia i doprowadzenie wody. Kwotę tę wydatkowano przede wszystkim na terenie powiatu wadowickiego (34,2% ogółu), Tarnowa (13,1%) oraz Krakowa (11,3%). Przeciętnie na 1 mieszkańca województwa wydatkowano 178 zł, najwięcej w powiecie wadowickim (1290 zł) i w Tarnowie (683 zł), podczas gdy w powiecie wielickim i chrzanowskim odpowiednio 7 zł i 26 zł.

FINANSE PUBLICZNE

Dochody

W 2011 r. dochody jednostek samorządu terytorialnego województwa osiągnęły wartość 14455 mln zł. Dochody budżetów gmin stanowiły 48,3% ogółu dochodów, miast na prawach powiatu - 29,2%, powiatów - 13,4% i województwa samorządowego - 9,1%.

W strukturze dochodów według rodzajów przeważały dochody własne w kwocie 6520 mln zł, których udział wyniósł 45,1%. Subwencja ogólna wynosząca 4488 mln zł stanowiła 31,0% ogółu dochodów, a dotacje osiągnęły wartość 3448 mln zł, tj. 23,9%.

Źródłem większości dochodów własnych były podatki, w tym zwłaszcza podatek dochodowy od osób prawnych i fizycznych - 2830 mln zł (43,4% dochodów własnych). Na subwencję ogólną składała się głównie część oświatowa wynosząca 3469 mln zł (77,3%), natomiast wśród dotacji przeważały dotacje celowe - 2333 mln zł (67,7% dotacji ogółem).

Na **1 mieszkańca** województwa małopolskiego w 2011 r. z dochodów ogółem jednostek samorządu terytorialnego przypadało 4327 zł (o 174 zł więcej niż w 2010 r.), przy czym w gminach 2930 zł (o 151 zł więcej), w miastach na prawach powiatu 4412 zł (o 18 zł mniej), w powiatach 811 zł (o 3 zł więcej) i z budżetu województwa samorządowego 394 zł (o 70 zł więcej).

Wydatki

W 2011 r. z budżetów jednostek samorządu terytorialnego wydatkowano kwotę 15073 mln zł. Na budżety gmin przypadało 49,5% ogółu wydatków, na budżety miast na prawach powiatu 28,0%, na budżety powiatów 13,2%, a na budżet województwa samorządowego 9,3%.

Na wydatki jednostek samorządowych składały się wydatki bieżące oraz majątkowe. W omawianym okresie wyniosły one odpowiednio 11362 mln zł i 3711 mln zł.

Blisko 3/4 ogółu wydatków bieżących (74,8%) stanowiły wydatki bieżące jednostek budżetowych w kwocie 8504 mln zł. Na dotacje rozdysponowano 1183 mln zł (10,4%), a na świadczenia na rzecz osób fizycznych 1321 mln zł (11,6%).

Na wydatki majątkowe niemal w całości składały się wydatki inwestycyjne (98,8%, tj. 3665 mln zł).

Na **1 mieszkańca** województwa małopolskiego w 2011 r. z wydatków ogółem jednostek samorządu terytorialnego przypadało 4512 zł, czyli o 105 zł więcej niż przed rokiem, przy czym z budżetów gmin 3130 zł (o 120 zł więcej), z budżetów miast na prawach powiatu 4404 zł (o 89 zł mniej), z budżetu powiatów 836 zł (o 21 zł mniej) i z budżetu województwa samorządowego 420 zł (o 60 zł więcej).

Wynik finansowy

Rok 2011 był kolejnym, który jednostki samorządowe zamknęły ujemnym wynikiem finansowym, ale znacznie mniejszym niż w latach poprzednich. Deficyt wyniósł 618 mln zł wobec 846 mln zł w 2010 r.

Za 2011 r. deficyt budżetowy w wysokości 712 mln zł odnotowano w 143 jednostkach (127 gminach, mieście na prawach powiatu, 14 powiatach i budżecie samorządu województwa), natomiast nadwyżkę budżetową w wysokości 94 mln zł wykazano w budżetach 59 jednostek (52 gminach, 2 miastach na prawach powiatu i 5 powiatach). Miasta na prawach powiatu Kraków i Nowy Sącz (po raz pierwszy od 1999 r.) zamknęły rok 2011 nadwyżką budżetową.

PODMIOTY GOSPODARKI NARODOWEJ

Według stanu w dniu 31 XII 2011 r. w krajowym rejestrze urzędowym podmiotów gospodarki narodowej REGON było zarejestrowanych 331,6 tys. podmiotów gospodarczych z terenu województwa małopolskiego (bez osób prowadzących indywidualne gospodarstwa rolne oraz jednostek lokalnych). Poza Krakowem, który skupiał 35,0% ogółu podmiotów, największa liczba jednostek zarejestrowana była na terenie powiatów: krakowskiego (7,6%), wadowickiego (4,7%), nowotarskiego (4,3%), oświęcimskiego i nowosądeckiego (po 4,1%). Najmniejszą liczbę podmiotów odnotowano w powiatach dąbrowskim i proszowickim (po 0,9%) oraz miechowskim (1,2%).

Sektor prywatny skupiał 97,6% zarejestrowanych w województwie podmiotów. W powiatach ziemskich największym udziałem sektora prywatnego charakteryzowały się powiaty wielicki (98,3%) oraz krakowski i tatrzański (po 97,9%), najmniejszym natomiast powiat dąbrowski (93,9%). Udział sektora prywatnego w ogóle podmiotów w Krakowie wyniósł 98,7%, w Nowym Sączu 97,7%, w Tarnowie 97,0%.

Osoby fizyczne prowadzące działalność gospodarczą stanowiły 75,7% ogółu zarejestrowanych podmiotów. Odsetek tego typu jednostek w ogólnej liczbie zarejestrowanych podmiotów w poszczególnych powiatach wahał się od 76,2% w oświęcimskim do 83,7% w limanowskim. W miastach na prawach powiatu wyniósł 67,5% w Krakowie, 74,3% w Tarnowie i 74,4% Nowym Sączu.

Na terenie województwa działało 24,3 tys. spółek handlowych stanowiących 7,3% ogółu zarejestrowanych podmiotów. Spółki te na miejsce rejestracji swojej działalności wybierały najczęściej miasta na prawach powiatu. Największy udział spółek handlowych w ogólnej liczbie podmiotów gospodarczych zarejestrowanych na danym obszarze odnotowano w Krakowie - 13,5%, następnie w Tarnowie - 7,5% oraz w Nowym Sączu - 7,2%. Najmniej spółek handlowych wśród ogółu podmiotów działało na terenie powiatów miechowskiego (1,8%) i limanowskiego (2,0%).

Wśród spółek handlowych 16,2% stanowiły spółki z udziałem kapitału zagranicznego działające głównie w Krakowie i powiecie krakowskim. Najmniej spółek tego typu zarejestrowanych było w powiatach dąbrowskim, proszowickim oraz miechowskim.

Biorąc pod uwagę rodzaj prowadzonej działalności, najwięcej podmiotów gospodarczych zarejestrowanych było w sekcji handel; naprawa pojazdów samochodowych (88,0 tys., tj. 26,5% ogółu podmiotów). W 18 z 22 powiatów udział tej sekcji był dominujący. W powiatach gorlickim, limanowskim i nowosądeckim przeważały podmioty należące do sekcji budownictwo, a w tatrzańskim do sekcji zakwaterowanie i gastronomia.

Największa koncentracja podmiotów gospodarki narodowej, wyrażająca się ich liczbą na 1 km² powierzchni, występuje na terenie Krakowa oraz pozostałych miast na prawach powiatu. Najniższym współczynnikiem koncentracji charakteryzują się głównie powiaty położone w północno-wschodniej części województwa.

Jednym z wyznaczników poziomu **przedsiębiorczości** w danym rejonie jest liczba podmiotów na 1000 ludności zamieszkałej na tym terenie. W województwie małopolskim średnia wartość omawianego wskaźnika wyniosła 99, przy czym najwyższy odnotowano w Krakowie (153) i w powiecie tatrzańskim (140), a najniższy w powiatach dąbrowskim i tarnowskim (odpowiednio 49 i 53).

RANKING POWIATÓW

W celu pokazania pozycji powiatu posłużono się metodą porównawczą wskaźników. W zależności od rodzaju wskaźnika dane porządkowane były:

↓ malejąco, tj. pierwszą (1) lokatę otrzymały powiaty o najwyższej wartości cechy lub ↑ rosnąco, tj. pierwszą (1) lokatę otrzymały powiaty o najniższej wartości cechy.

Dla ucytelnienia utworzonego rankingu wartości najwyższe oznaczono kolorem czerwonym (pierwsza lokata),

Powiaty, dla których wskaźnik przyjął identyczną wartość otrzymały taką samą lokatę.

Następne powiaty otrzymały kolejną lokatę, w związku z tym liczba lokat może być mniejsza niż liczba powiatów.

| Wyszczególnienie | Ludność ^a na 1 km ² ↓ | Przyrost naturalny na 1000 ludności ↓ | Saldo migracji na 1000 ludności ↓ | Pracujący ^{ab} na 1000 ludności ↓ | Stopa bezrobocia rejestrowanego ^a w % ↑ | Przeciętne miesięczne wynagrodzenia ^c brutto w zł ↓ | Ludność korzystająca ^d z sieci w % ogółu ludności | | |
|-------------------------------|---|---|--|---|--|--|---|---------------------|--------------|
| | | | | | | | wodociągowej ↓ | kanalizacyjnej ↓ | gazowej ↓ |
| Powiaty: | | | | | | | | | |
| bocheński | 11 | 4 | 4 | 8 | 3 | 7 | 13 | 9 | 4 |
| brzeski | 12 | 10 | 15 | 15 | 11 | 20 | 15 | 17 | 7 |
| chrzanowski | 5 | 21 | 18 | 5 | 17 | 8 | 2 | 4 | 9 |
| dąbrowski | 20 | 17 | 14 | 20 | 22 | 14 | 7 | 13 | 13 |
| gorlicki | 19 | 9 | 20 | 12 | 14 | 18 | 21 | 10 | 8 |
| krakowski | 8 | 14 | 2 | 9 | 5 | 2 | 6 | 15 | 10 |
| limanowski | 16 | 2 | 13 | 17 | 21 | 16 | 20 | 20 | 16 |
| miechowski | 22 | 22 | 17 | 19 | 8 | 13 | 10 | 18 | 20 |
| myślenicki | 10 | 3 | 3 | 14 | 16 | 15 | 16 | 14 | 15 |
| nowosądecki | 15 | 1 | 9 | 18 | 20 | 17 | 19 | 19 | 17 |
| nowotarski | 17 | 5 | 11 | 16 | 12 | 22 | 18 | 7 | 19 |
| olkuski | 9 | 18 | 19 | 4 | 19 | 3 | 3 | 8 | 12 |
| oświęcimski | 4 | 16 | 16 | 6 | 15 | 6 | 5 | 6 | 6 |
| proszowicki | 21 | 20 | 8 | 22 | 9 | 12 | 11 | 22 | 18 |
| suski | 18 | 13 | 10 | 13 | 6 | 11 | 22 | 21 | 22 |
| tarnowski | 14 | 12 | 7 | 21 | 18 | 19 | 17 | 16 | 11 |
| tatrzański | 13 | 8 | 5 | 10 | 10 | 9 | 14 | 5 | 21 |
| wadowicki | 7 | 11 | 12 | 7 | 13 | 21 | 12 | 11 | 14 |
| wielicki | 6 | 6 | 1 | 11 | 7 | 5 | 8 | 12 | 3 |
| Miasta na prawach powiatu: | | | | | | | | | |
| Kraków | 1 | 15 | 6 | 1 | 1 | 1 | 1 | 1 | 5 |
| Nowy Sącz | 3 | 7 | 21 | 3 | 4 | 10 | 9 | 3 | 2 |
| Tarnów | 2 | 19 | 22 | 2 | 2 | 4 | 4 | 2 | 1 |

a Stan w dniu 31 XII. b Według faktycznego miejsca pracy i rodzaju działalności; bez podmiotów gospodarczych o liczbie pracujących do 9 osób oraz pracujących w gospodarstwach indywidualnych w rolnictwie. c Bez podmiotów gospodarczych o liczbie pracujących do 9 osób oraz zatrudnionych za granicą, fundacji, stowarzyszeń i innych organizacji. d Dane szacunkowe.

| Wyszczególnienie | Mieszkania oddane do użytkowania na 1000 ludności ↓ | Dzieci w placówkach wychowania przedszkolnego na 1000 dzieci w wieku 3-6 lat ↓ | Udzielone świadczenia pomocy społecznej na 1 mieszkańca ↑ | Czytelnicy ^a bibliotek publicznych na 1000 ludności ↓ | Udzielone noclegi w turystycznych obiektach zbiorowego zakwaterowania ↓ | Na 1 mieszkańca | | | Osoby fizyczne ^{bc} prowadzące działalność gospodarczą na 10 tys. ludności ↓ |
|----------------------------|---|--|---|--|---|---|--|---|---|
| | | | | | | dochody własne budżetów powiatów i miast na prawach powiatu ↓ | wydatki budżetów powiatów i miast na prawach powiatu ↓ | środki pozyskane z budżetu Unii Europejskiej ^d ↓ | |
| Powiaty: | | | | | | | | | |
| bocheński | 7 | 6 | 10 | 5 | 10 | 10 | 7 | 4 | 14 |
| brzeski | 13 | 12 | 4 | 9 | 14 | 13 | 13 | 14 | 20 |
| chrzanowski | 20 | 5 | 16 | 2 | 20 | 19 | 19 | 18 | 11 |
| dąbrowski | 20 | 15 | 8 | 20 | 22 | 11 | 10 | 10 | 22 |
| gorlicki | 11 | 14 | 20 | 6 | 5 | 6 | 6 | 12 | 19 |
| krakowski | 3 | 18 | 2 | 22 | 7 | 21 | 20 | 11 | 7 |
| limanowski | 16 | 21 | 15 | 10 | 13 | 5 | 5 | 19 | 16 |
| miechowski | 22 | 11 | 17 | 16 | 19 | 4 | 4 | 7 | 13 |
| myślenicki | 8 | 8 | 9 | 18 | 15 | 16 | 16 | 21 | 8 |
| nowosądecki | 12 | 22 | 18 | 17 | 3 | 18 | 17 | 3 | 17 |
| nowotarski | 17 | 20 | 1 | 12 | 4 | 12 | 11 | 8 | 15 |
| olkuski | 18 | 7 | 14 | 8 | 17 | 15 | 14 | 9 | 5 |
| oświęcimski | 18 | 4 | 11 | 7 | 12 | 7 | 9 | 15 | 12 |
| proszowicki | 14 | 16 | 5 | 21 | 21 | 14 | 15 | 16 | 18 |
| suski | 10 | 17 | 13 | 13 | 8 | 9 | 8 | 5 | 9 |
| tarnowski | 9 | 19 | 6 | 15 | 16 | 20 | 21 | 20 | 21 |
| tatrzański | 4 | 13 | 7 | 19 | 2 | 8 | 12 | 13 | 1 |
| wadowicki | 15 | 10 | 3 | 14 | 6 | 17 | 18 | 17 | 6 |
| wielicki | 2 | 9 | 12 | 11 | 9 | 22 | 22 | 22 | 3 |
| Miasta na prawach powiatu: | | | | | | | | | |
| Kraków | 1 | 3 | 19 | 1 | 1 | 2 | 3 | 2 | 2 |
| Nowy Sącz | 6 | 2 | 22 | 3 | 18 | 1 | 1 | 6 | 4 |
| Tarnów | 5 | 1 | 21 | 4 | 11 | 3 | 2 | 1 | 10 |

a Łącznie z punktami bibliotecznymi. b Stan w dniu 31 XII. c Bez osób prowadzących indywidualne gospodarstwa rolne. d Przez jednostki samorządu terytorialnego.

CHARACTERISTICS OF THE MAŁOPOLSKIE VOIVODSHIP IN 2011

The Małopolskie voivodship is situated in the southern part of Poland. The northern part of this region borders the Świętokrzyskie voivodship, eastern the Podkarpackie voivodship, and western the Śląskie voivodship. Voivodship borders the Republic of Slovakia in the south.

The voivodship has an area of 15183 km² and in its present shape covers 5 subregions, 22 powiats (of which 3 cities with powiat status) as well as 182 gminas (14 urban gminas, 47 urban-rural gminas, 121 rural gminas).



Nowosądecki powiat is the largest one (1549 km²) and chrzanowski is the smallest (372 km²). The area of cities with powiat status amounts to 327 km² in regard to Kraków, 72 km² to Tarnów and 58 km² to Nowy Sącz.

POPULATION

As of the end of December 2011, the population of the Małopolskie voivodship accounted for 3346.8 thous. inhabitants, thus there were approximately 220 people per 1 km² of the area. Oświęcimski (382 people per km²) and chrzanowski (344 people per km²) powiats had

There were 35.5 thous. live births recorded in voivodship in 2011, which in calculation per 1000 population amounted to less than 11 persons. This ratio reached the highest value in limanowski (13.3‰) and nowosądecki (13.1‰) powiats, while the lowest was recorded in chrzanowski powiat (8.9‰). In cities with powiat status live births ratio per 1000 population amounted to 10.4‰ in Nowy Sącz, 9.8‰ in Kraków and 8.5‰ in Tarnów.

In the period under discussion 29.7 thous. persons died, i.e. 9 persons per 1000 population. The ratio of deaths reached the highest value in miechowski powiat - 13.5‰, and the lowest in nowosądecki - 7.4‰. In magistrate powiats it amounted to 9.2‰ in Kraków, 8.8‰ in Tarnów and 7.5‰ in Nowy Sącz.

Natural increase measured as the difference between the number of live births and deaths in a given period was positive in most powiats, and its value for the voivodship in calculations per 1000 population amounted to 1.7. The highest natural increase ratio was characteristic for nowosądecki (5.6‰) and limanowski (5.3‰) powiats. In four powiats natural increase was negative: in miechowski (minus 4.3‰), chrzanowski (minus 1.1‰), proszowicki (minus 0.6‰) and olkuski (minus 0.2‰). In cities with powiat status natural increase in calculation per 1000 population shaped between minus 0.3‰ in Tarnów, 0.6‰ in Kraków and 2.9‰ in Nowy Sącz.

In 2011 there were 18.5 thous. marriages contracted in Małopolskie voivodship i.e. 5.5 per 1000 population. Most of marriages per 1000 population were contracted in powiats: gorlicki (6.8), limanowski (6.5) and nowosądecki (6.4), however the least on the area of tatrzański powiat (4.8). In Nowy Sącz and in Tarnów the discussed ratio shaped below the voivodship's average and amounted to 5.1‰ and 5.2‰ respectively, while in Kraków it reached the value of 4.9‰.

At the same time there were 4.9 thous. divorces adjudicated during the year (1.5 per 1000 population), of which 70.8% on urban areas. Among landed powiats the highest ratio of divorces was recorded in chrzanowski (2.3‰), oświęcimski (1.8‰), olkuski and wielicki (1.7‰ respectively) powiats, and the lowest one in limanowski powiat (0.4‰). Among magistrate powiats the discussed ratio exceeded the voivodship's average in Kraków (2.4‰) and Tarnów (2.1‰), while in Nowy Sącz it shaped at the level 1.3‰.

Permanent net migration in 2011 was positive and amounted to 3.8 thous. persons, while there were recorded an outflow of population from urban areas (minus 1.4 thous. persons) and an inflow of population to rural areas (plus 5.2 thous. persons).

LABOUR MARKET

Employed persons

At the end of December 2011 the number of employed persons (excluding economic entities employing up to 9 persons as well as employed persons on private farms in agriculture) amounted to 706,1 thous. persons, of which private sector concentrated 451.2 thous. persons i.e., 63.9% of total employed persons. 350.5 thous. women constituted 49.6% of total discussed population. On average 211 employed persons per 1000 population. The biggest number of employed persons per 1000 population was recorded in olkuski (207), chrzanowski (198) and oświęcimski (197) powiats, thus in powiats with industrial character, whereas the least in proszowicki (96) and tarnowski (102) powiats. In magistrate powiats the number of employed persons per 1000 population was similar and varied between 359 in Nowy Sącz, through 368 in Tarnów, up to 379 in Kraków.

Paid employment

Paid employment, excluding economic entities employing up to 9 persons as well as foundations, associations political parties, trade unions, social organizations, employers organizations, economic and professional self-government and persons employed abroad, amounted to 673.1 thous. persons. Private sector gathered 65.6% of total paid employment. The highest number of paid employees per 1000 population was recorded in olkuski powiat (176) and wadowicki powiat (163), while the lowest in miechowski (87) as well as proszowicki (88). In Kraków there were 414 paid employees per 1000 population, in Tarnów 328 and in Nowy Sącz 301.

In the period under discussion 36.7 thous. persons were working in conditions hazardous to health. Hazards connected with work environment as well as with strenuous work conditions concerned 20.1 thous. and 10.5 thous. persons respectively. Moreover 6.2 thous. persons were exposed to hazards related to particularly dangerous machinery. The highest number of persons working in conditions hazardous to health was recorded in oświęcimski powiat (2.6 thous.), chrzanowski powiat (2.4 thous.) as well as in krakowski powiat (2.0 thous.) i.e. in powiats with a significant level of industrialization. The least number of persons exposed to danger resulting from the character of work were persons employed in dąbrowski and miechowski powiats. In Kraków there were 13.2 thous. persons working in hazardous conditions, 3.3 thous. in Nowy Sącz and 1.6 thous. in Tarnów.

5.9 thous. persons, of which 2.1 thous. women were injured in accidents at work. Except cities with powiat status the most injured persons were recorded in oświęcimski powiat - 353 and the least in proszowski powiat - 12.

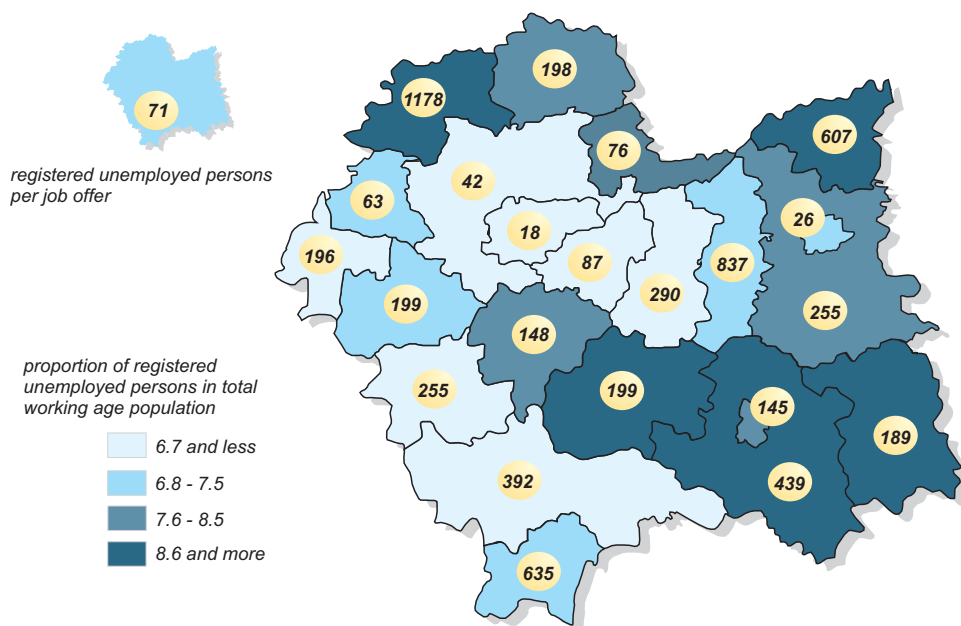
Unemployment

In the Powiat Labour Offices of the Małopolskie voivodship, as of December 31, 2011, there were 145.1 thous. unemployed persons, of which 78.8 thous. women (54.3% of total). Unemployed persons from rural areas constituted 55.5% of total registered persons. Benefits rights were possessed by 22.9 thous. persons, i.e. 15.8% of total number of the unemployed.

In the whole of 2011 the number of newly registered unemployed persons amounted to 180.0 thous. and of persons removed from unemployment rolls - to 177.1 thous.

The biggest number of unemployed persons was recorded among young persons under 34 years of age who constituted 55.9% of total registered persons. Taking into consideration educational level prevailed unemployed persons with basic vocational education (28.8%) as well as secondary vocational including post-secondary education (25.3%). The most persons remained unemployed during a period from 1 to 3 months (29.0% of total unemployed). The share of registered unemployed persons in the number of working-age population of the specific powiat ranged from 3.9% in Kraków to 13.1% in limanowski powiat.

Registered unemployment in 2011 As of 31 XII



Registered unemployment rate amounted to 10.5% as of the end of December, while in powiats this rate was very diverse. Among landed powiats the lowest unemployment rate was recorded in bocheński (9.7%), krakowski (10.2%) and suski (10.3%), and the highest in dąbrowski (19.6%), limanowski (18.2%) and nowosądecki (17.3%). In cities with powiat status the unemployment rate was below the voivodship's average. It amounted to 4.8% in Kraków, 9.1% in Tarnów and 10.1% in Nowy Sącz.

Wages and salaries

The average monthly gross wages and salaries in 2011, excluding economic entities employing up to 9 persons as well as foundations, associations political parties, trade unions, social organizations, employers organizations, economic and professional self-government and persons employed abroad, amounted to 3332.98 zł. Wages and salaries in public sector reached the amount of 3767.76 zł, while in private sector of 3105.42 zł.

Wages and salaries higher than the voivodship's average were recorded in olkuski (3347.82 zł) and krakowski (3377.70 zł) powiats. The lowest pay was received by persons employed in nowotarski (2683.81 zł) and wadowicki (2702.67 zł) powiats. The average wages and salaries in the voivodship were influenced above all by wages and salaries of persons employed in Kraków which amounted to 3722.48 zł (on average). The average pay in Tarnów amounted to 3226.32 zł and in Nowy Sącz to 2925.11 zł. A median of average monthly gross wages and salaries amounted to 2897.24 zł.

MUNICIPAL INFRASTRUCTURE. DWELLINGS

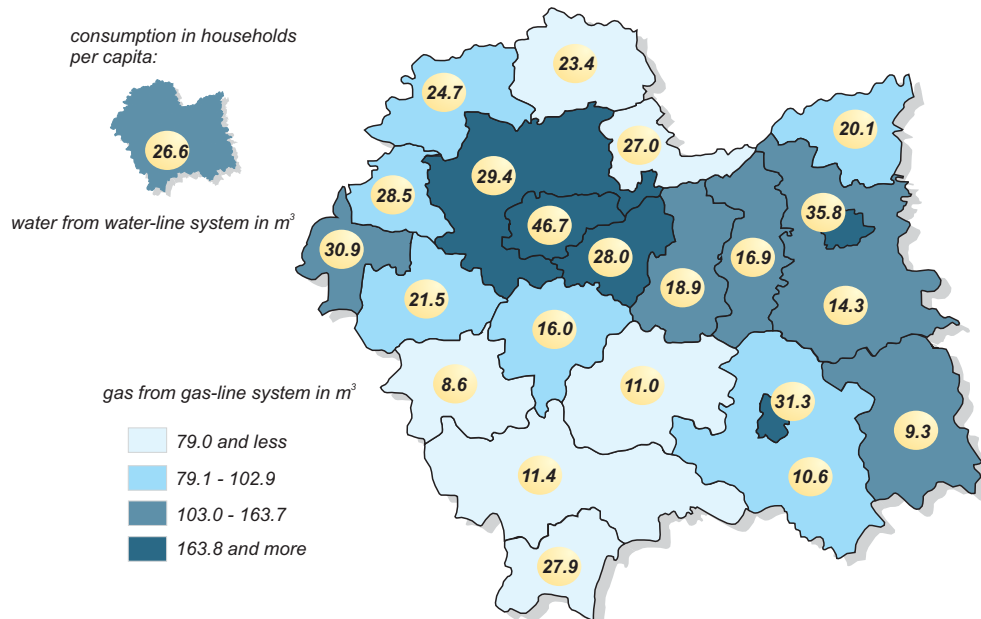
Water-line and sewerage systems

The total length of water-line distribution system in the area of Małopolskie voivodship amounted to 17.7 thous. km. The longest water-line system was located in krakowski powiat (2.5 thous. km - 13.9% of total), and the shortest one - by gorlicki powiat (0.2 thous. km - 1.3%). In cities with powiat status the total length of water-line distribution system constituted 10.0% of total system, while in Kraków this proportion amounted to 7.4%, in Tarnów to 1.7% and in Nowy Sącz to 1.0%.

Consumption of water from water-line systems in households amounted to 88.9 thous. dam³, i.e. 26.6 m³ per capita. The most of water per capita was consumed by households from oświęcimski powiat - 30.9 m³, whereas the least from suski powiat - 8.6 m³. The average consumption of water per capita in Kraków amounted to 46.7 m³, in Tarnów 35.8 m³ and in Nowy Sącz 31.3 m³.

The sewerage system of the Małopolskie voivodship numbered 10.6 thous. km² as of December 31, 2011. As in the case of water-line system, the longest sewerage system was in krakowski powiat - 1.1 thous. km - i.e. 10.7% of the entire sewerage system in voivodship. The shortest sewerage system, numbered 0.1 thous. km (1.1% of total) was located in miechowski powiat. In magistrate powiats the length of sewerage system amounted jointly to 1.8 thous. km. i.e. 17.3% of the entire system, of which 1.3 km was situated in Kraków.

Municipal infrastructure in 2011



There were 106.0 thous dam³ of waste water discharged into the sewerage system – mainly (excluding magistrate powiats) from the territory of krakowski (4.2% of total) and chrzanowski (3.8%) powiats, whereas the least from dąbrowski, miechowski and proszowicki powiats (0.6% each).

Gas and electricity

As of December 31, 2011, there were 695.9 thous. consumers (excluding those using collective gas-meters) of gas from gas-line system (amounted to 22.2 thous. km) in Małopolskie voivodship. The longest gas-line system was located in tarnowski powiat (2.8 thous. km, i.e. 12.4% of the entire system in the voivodship), and the shortest one - by tatrzański powiat (74.7 km - 0.3%). In cities with powiat status gas-line system jointly amounted to 2.3 thous. km, i.e. 10.3% of total system in voivodship.

The average consumption of gas per capita amounted to 117.5 m³. The highest consumption of gas per capita was recorded in wielicki powiat (199.2 m³), whereas the lowest in miechowski (9.8 m³) and suski (11.0 m³) powiats. In Kraków there were consumed on average 164.3 m³ of gas per capita, in Nowy Sącz - 168.8 m³, and in Tarnów - 164.5 m³.

As of the end of December 2011, 1207.4 thous. consumers used a total of 2711.4 GW·h of electricity, what constituted 2245.7 kW·h per consumer and 811.6 kW·h per capita. The most electricity per capita was used in tatrzański powiat - 1248.1 kW·h and the least in dąbrowski powiat - 497.0 kW·h. Average consumption of electricity per capita in Kraków amounted to 1032.1 kW·h, in Nowy Sącz 729.8 kW·h, and in Tarnów 611.0 kW·h.

Dwellings completed

In 2011 in the Małopolskie voivodship 12.6 thous. dwellings (57.4 thous. rooms) with usable floor space of 1416.4 thous. m² were completed, of which in private buildings 7.8 thous. with usable floor space of 1125.9 thous. m². The average usable floor space of dwelling amounted to 112.1 m², wherein to 144.8 m² in private buildings.

The most dwellings were completed in krakowski (1382) and wielicki (678) powiats, which constitute suburban area of the city of Kraków. In the capital of Małopolskie voivodship 4852 dwelling premises were completed, i.e. 38.4% of total number of dwellings completed in the voivodship. The least number of newly completed dwellings was recorded in miechowski (52) and dąbrowski (95) powiats.

Intensity rate of dwellings completed per 1000 population of the voivodship amounted to 3.8, reaching the highest value in wielicki powiat - 5.9, and the lowest in miechowski powiat - 1.0. In cities with powiat status the intensity rate of dwellings amounted to 6.4 in Kraków, 4.1 in Tarnów and 3.9 in Nowy Sącz.

EDUCATION

Data in the scope of education come from the Educational Information System, administered by the Ministry of National Education.

Pre-primary education in Małopolskie voivodship was conducted in 2001 institutions attended by 104.4 thous. children, of which 986 was nursery schools attended by 77.7 thous. children. The biggest number of pre-primary education institutions was located in powiats: krakowski (178), nowosądecki (173), tarnowski (149) and nowotarski (148). In cities with powiat status 403 of such institutions conducted their activity, of which 317 in Kraków.

In 2011 in Małopolskie voivodship operated 1465 primary schools attended by 202.9 thous. pupils. 137 primary schools functioned in the area of nowosądecki powiat, what is (excluding Kraków) the most in voivodship. A similar number of such educational

establishments were recorded also in *krakowski* (133) and *tarnowski* (132) powiats. The lowest number of primary schools was recorded in *miechowski* powiat (23). In magistrate powiats there were 195 primary schools, of which 150 in Kraków. Gross enrolment rate in the voivodship amounted to 99.3% on average, reaching the highest value among landed powiats in *miechowski* powiat (100.7%), and the lowest - in *dąbrowski* powiat (91.5%). In cities with powiat status the rate under discussion exceeded 100.0%, what means that also children living outside these cities attend schools situated on their area.

In the area of the voivodship there functioned 744 lower secondary schools attended by 110.3 thous. pupils. Gross enrolment rate for this type of schools amounted to 97.9%. The highest rate was recorded in *oświęcimski* powiat (102.5%) and the lowest one in *krakowski* powiat (89.3%). In Tarnów the value of gross enrolment rate amounted to 111.8%, in Nowy Sącz - 106.2%, and in Kraków 105.5%.

Upper lower secondary and tertiary education concentrates mainly in cities with powiat status, especially in Kraków. Among 33 of higher education institutions, there were 22 located in Kraków, 3 in Nowy Sącz and 2 in Tarnów.

HEALTH CARE

At the end of 2011 outpatient health care was provided by 1620 health care facilities as well as 262 physicians and dentists practices, providing health care services financed from the public funds (contract signed with the National Health Fund).

In the framework of outpatient health care facilities provided 25.7 million health care services (excluding outpatient services delivered in admission rooms of general hospitals to people not requiring hospitalization).

The average number of health care services per capita amounted to 7.6. Taking into account the territorial division, the highest rates were observed in big cities: Tarnów - 12.9, Nowy Sącz - 11.4, and Kraków - 11.1, and the lowest ones in *nowosądecki* and *nowotarski* powiats - 5.0 each. Such significant disproportions are mainly caused by the organization of the health care units. As a matter of fact, physicians working at specialized centres located in big cities serve not only the population living in the city but also patients from the surrounding landed powiats.

As of the end of 2011, pharmaceuticals and other medical products were sold by 1083 generally available pharmacies, located mainly in big cities (over 77% of all pharmacies) and 112 pharmaceutical outlets, 98% of which were located in rural areas. The number of population per pharmacy in the Małopolskie voivodship in 2011 amounted to 3.1 thous. The highest values were reported for *nowosądecki* (5.0 thous.), *tarnowski* (4.6 thous.) and *wadowicki* (4.2 thous.)

powiaty and the lowest for proszowicki (2.4 thous.), tatrzański (2.7 thous.) and olkuski (2.8 thous.) powiaty. In cities with powiat status population per pharmacy amounted to 2.3 thous. in Kraków, 2.0 thous. in Nowy Sącz and 1.8 thous. in Tarnów.

SOCIAL WELFARE

As of December 31, 2011, there were 72 round-the-clock care and education centres for children and young people in the Małopolskie voivodship, in which 1223 residents found care. Most of these types of centres and their residents were in operation in cities with powiat status: Kraków (27 centres and 458 residents), Nowy Sącz (6 centres and 81 residents) and Tarnów (3 centres and 91 residents). From among four types of round-the-clock care and education centres, about 43% constituted socialization centres, which gathered 57.4% of the total number of residents.

217 day-support centres operated in the Małopolskie voivodship in 2011. 3114 children and young people found help in 29 centres in Kraków (of which 1052 persons found help in 18 care centres and 2062 persons found help in 11 specialized centres). Most of them were located in tarnowski powiat (31 centres), where 862 children and young people were provided with care and support.

In 2011 the Małopolskie voivodship 2960 children aged up to 18 stayed in 2032 foster families. Most of foster families were located in Kraków: 441 (what constituted 21.7% of total of foster families in our voivodship), in krakowski powiat 141 (6.9%) and oświęcimski powiat 129 (6.3%). With respect to the number of children placed in foster families prevailed Kraków - 565 children (what constituted 19.1% of total children in foster families), krakowski powiat - 221 (7.5%) and wadowicki powiat - 183 (6.2%). The unit with the least number of foster families was dąbrowski powiat with 23 families and 34 children.

At the end of 2011 the number of centres and places in stationary social welfare facilities in Małopolskie voivodship accounted for 145 and 9244 respectively. 8915 residents stayed in such centres. Most of the stationary social welfare homes and facilities were operated in Kraków - 30 (it constituted 20.7% of total) with 2640 places (28.6% of total) and 2541 residents (28.5% of total), in krakowski powiat - 11 centres (7.6%), 883 places (9.6%) and 876 residents (9.8%) and in tarnowski powiat - 11 centres (7.6%), 623 places (6.7%) and 612 residents (6.9%). The least number of stationary social welfare facilities and places had bocheński powiat - 1 centre with 134 places, and the same number of residents.

CULTURE. TOURISM

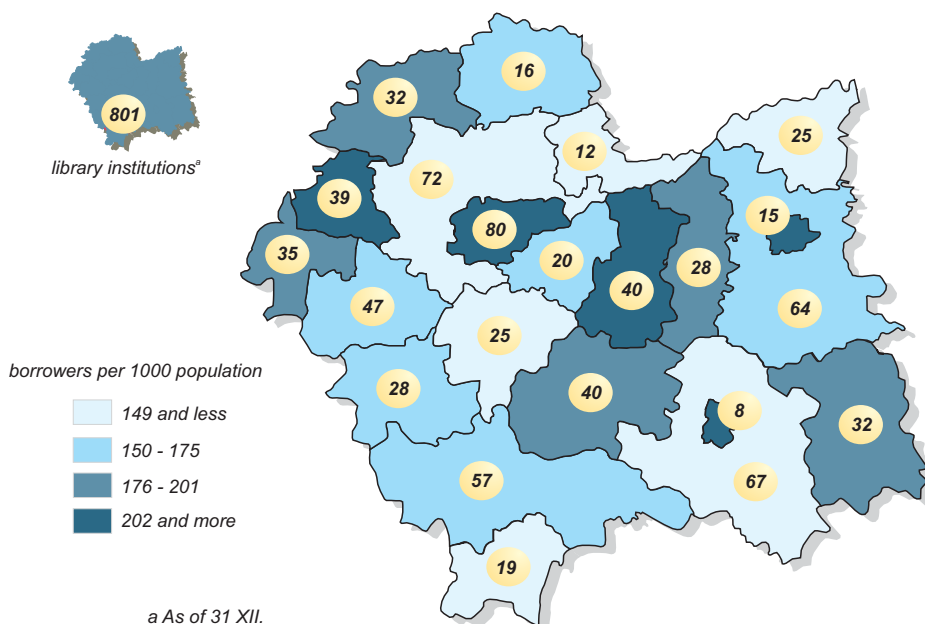
44 out of 112 museums and museum branches operating in Małopolskie voivodship at the end of December 2011 were placed in Kraków. Museum visitors in the amount

of 8220.8 thous. mainly visited institutions located in the capital of voivodship (53.8% of total museum visitors) as well as in oświęcimski (17.2%) and wielicki (12.6%) powiats.

As of December 31, 2011, there were 46 fixed cinemas operating in the voivodship, which conducted 160.9 thous. screenings for 3558.4 thous. spectators. Cinemas had at their disposal 23.8 thous. seats, there were on average 141 persons per every seat. There were 13 cinemas located in Kraków. During the year they organized 132.9 thous. film screenings (82.6% of total) for 2693.3 thous. persons (75.7% of all spectators). In other powiats the number of cinemas did not exceed 4, of which in four powiats (miechowski, proszowicki, suski, wielicki) there were no such institutions at all.

In the period under discussion a further drop of readership was recorded. As of the end of December, on the voivodship's area there were 801 library institutions, which collection included 10859.1 thous. volumes. The number of registered borrowers amounted to 662.1 thous. and an average number of loans during the year was slightly higher than 16. The biggest reading activity showed persons from dąbrowski, olkuski and nowosądecki powiats, who had loaned an average of 21 books during the year. The lowest rate of loans was recorded in proszowicki powiat (12.0) and Kraków (13.8).

Public libraries in 2011



At the end of July 2011 in the area of Małopolskie voivodship there were 880 collective tourist accommodation facilities located mainly in the southern part of the region (nowosądecki, nowotarski and tatrzński powiats) and in Kraków. Such facilities had in their disposal

73.3 thous. bed places, which were used during the year by 3135.4 thous. tourists, of which 943.3 thous. from abroad.

In Kraków there were 1/4 of total facilities and the share of bed places amounted to 36.9%. There were 3407.7 thous. overnight stays in voivodship's capital, of which 1846.7 thous. foreign tourists overnight stays, what constituted in particular categories 40.6% and 84.9% respectively.

The poorest accommodation offer in the region was at disposal of dąbrowski powiat, where just 2 collective tourist accommodation establishments operated possessing 56 bed places.

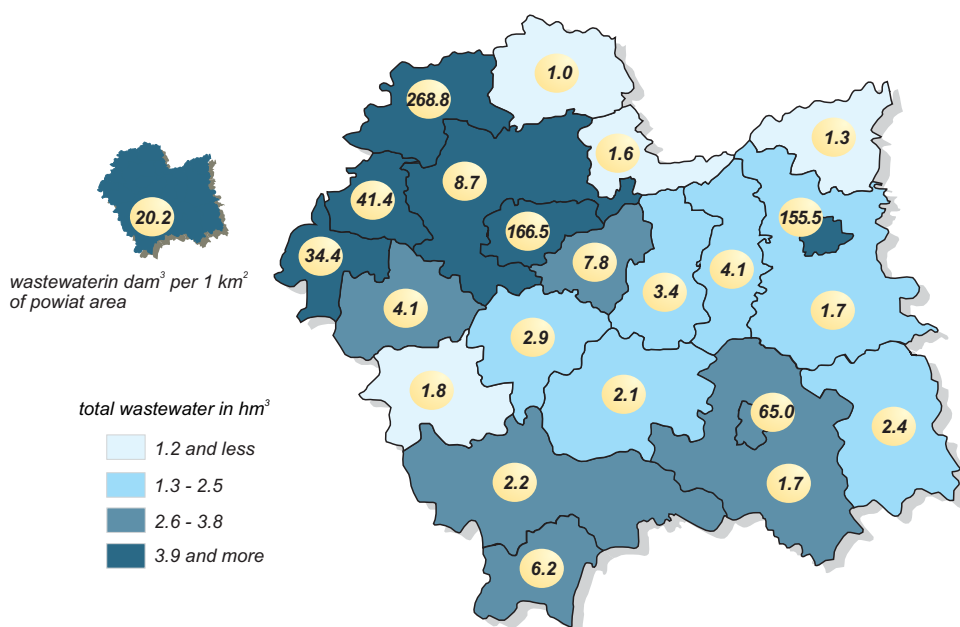
Occupancy rate of bed places in collective tourist accommodation establishments amounted to 36.3%, whilst the highest was recorded in gorlicki powiat - 53.5%, and the lowest in dąbrowski powiat - 10.9%.

ENVIRONMENTAL PROTECTION

The legally protected area amounted to 790.3 thous. ha, i.e., 52.1% of geographic area of the Małopolskie voivodship. The protected landscape areas of 571.8 thous. ha accounted for 72.3% of total legally protected areas. Landscape parks included 22.2% of the discussed areas, and nature reserves 0.4%. The highest share of legally protected areas in total powiat area was characteristic for nowotarski (93.1%) and tatrzański (92.7%) powiats, and the lowest one for wielicki (0.3%) and oświęcimski (0.6%) powiats.

In 2011 in the Małopolskie voivodship 306.9 hm³ of industrial and municipal waste water were discharged into waters or into the ground. Above 98% of them were treated, mainly mechanically (59.3% of total treated waste water) and with increased biogene removal (31.6%). Among 4.6 hm³ of untreated waste water 0.1 hm³ were discharged by sewerage system.

Estimated population using waste water treatment plants accounted for 56.9% of total population of the voivodship. The highest percentage of the population using waste water treatment plants was recorded in chrzanowski (67.7%) and tatrzański (66.8%) powiats, and the lowest one - in suski (26.1%) and limanowski (28.7%) powiats. In magistrate powiats the discussed relation was the most advantageous in Tarnów, where 100.0% of the population used waste water treatment plants. In Nowy Sącz it was 98.1% and in Kraków 91.0% of the population.

Environmental protection in 2011

The emissions of particulates and gases (excluding carbon dioxide) in 2011 amounted to 138.6 thous. tonnes. Gaseous pollutants, among which sulphur dioxide accounted for 21.3%, amounted to more than 97% of total emissions. Among particulates more than a half (57.2%) came from the combustion of fuels.

Pollution reduction systems retained 47.8% of produced gases and 99.5% particulates.

During the year in Małopolskie voivodship 6654.3 thous. tonnes of waste were produced (excluding municipal waste), of which 91.5% were recovered, 6.6% were treated and 1.9% temporarily stored on landfill areas. As of the end of the year, non-reclaimed waste disposal sites (excluding municipal) covered an area of 805.3 ha, among which 273.3 ha were located in the area of Kraków, 163.5 ha in chrzanowski powiat, and 136.7 ha in Tarnów.

Outlays on fixed assets in environmental protection amounted to 795.9 mln zł (in current prices). For waste water management and protection of waters 531.4 mln zł were allocated, for protection of air - 143.8 mln zł and for waste management - 72.6 mln zł. The biggest part of outlays was disbursed in Kraków (22.3% of total) and in myślenicki powiat (9.6%), whereas the smallest in proszowicki powiat (0.2%) and in Nowy Sącz (0.3%). The highest expenditures per capita had myślenicki (623 zł) and gorlicki (447 zł) powiats, whereas Nowy Sącz and proszowicki powiat spent 29 zł and 40 zł respectively.

Outlays on fixed assets on water management totalled 596.1 mln zł (in current prices), of which 21.7% were spent for water intakes and systems. This amount was disbursed above all in the area of wadowicki powiat (34.2% of total), Tarnów (13.1%) and Kraków (11.3%). 178 zł

were disbursed per capita, the most in wadowicki powiat (1290 zł) and in Tarnów (683 zł), whereas in wielicki and chrzanowski powiats 7 zł and 26 zł respectively.

PUBLIC FINANCES

Revenues

In 2011 revenues of self-government units of Małopolskie voivodship reached the value of 14455 mln zł. Revenue of gminas budgets constituted 48.3% of total revenues, of cities with powiat status - 29.2%, of powiats - 13.4% and of self-government voivodship - 9.1%.

Within the structure by kind own revenue in the amount of 6520 mln zł prevailed and their share accounted for 45.1%. General subsidy in the amount of 4488 mln zł constituted 31.0% of total revenues, while allocations reached the value of 3448 mln zł, i.e. 23.9%.

The most of own revenues came from taxes, particularly the income taxes from legal and natural persons - 2830 mln zł (43.4% of own revenues). The general subsidy consisted mainly of educational part amounted to 3469 mln zł (77.3%), while among allocations appropriated allocations prevailed - 2333 mln zł (67.7% of total allocations).

In 2011 revenues of self-government units of Małopolskie voivodship per capita amounted to 4327 zł (increase by 174 zł compared to 2010), whereas per capita revenues of gminas' budgets amounted to 2930 zł (increase by 151 zł), per capita revenues of cities' with powiat status budgets - to 4412 zł (decrease by 18 zł), per capita revenues of powiats' budgets - to 811 zł (increase by 3 zł) and per capita revenues of self-government voivodship's budget - to 394 zł (increase by 70 zł).

Expenditures

In 2011 there were 15073 mln zł expended from budgets of the self-government entities. 49.5% of total expenditures fell on gminas' budgets, 28.0% on cities' with powiat status budgets, 13.2% on powiats' budgets and 9.3% on self-government voivodship's budget.

Expenditures of the self-government entities consisted of current expenditures and property expenditures, which in the period under discussion amounted to 11362 mln zł and 3711 mln zł respectively.

Current expenditures of self-government entities in the amount of 8504 mln zł constituted almost 3/4 (74.8%) of total current expenditures. 1183 mln zł (10.4%) were assigned on allocations, and 1321 mln zł (11.6%) on benefits for natural persons. Property expenditures consisted almost entirely of investment expenditures (98.8%, i.e. 3665 mln zł).

The average expenditures of self-government units of Małopolskie voivodship per capita in 2011 amounted to 4512 zł, which means an increase by 105 zł compared to last year, whereas per capita expenditures of gminas' budgets amounted to 3130 zł (increase by 120 zł),

per capita expenditures of cities' with powiat status budgets - to 4404 zł (decrease by 89 zł), per capita expenditures of powiat's budgets - to 836 zł (decrease by 21 zł) and per capita expenditures of self-government voivodship's budget - to 420 zł (increase by 60 zł).

Financial result

For self-government units the year 2011 was the subsequent one that they finished with the negative financial result, although less negative than in previous years. The deficit amounted to minus 618 mln zł compared to 846 mln zł in 2010.

The budgetary deficit in the amount of 712 mln zł was recorded in 2011 in 143 units (127 gminas, a city with powiat status, 14 powiat's and the self-government voivodship's budget), while budgetary excess in the amount of 94 mln zł was observed in the budgets of 59 units (52 gminas, 2 cities with the powiat status and 5 powiat's). Kraków and Nowy Sącz, the two of the cities with powiat status, recorded in 2011 budgetary excess for the first time since 1999.

ENTITIES OF THE NATIONAL ECONOMY

As of December 31, 2011, the country's official register of the units of the national economy REGON gathered 331.6 thous. entities of the national economy (excluding persons tending private farms in agriculture as well as local units) from the area of the Małopolskie voivodship. Except for Kraków, which gathered 35.0% of total entities, the most of units were registered in the area of krakowski (7.6%), wadowicki (4.7%), nowotarski (4.3%), oświęcimski and nowosądecki (4.1% each) powiat's. The least number of entities was recorded in dąbrowski and proszowicki powiat's (0.9% each) as well as in miechowski powiat (1.2%).

Private sector gathered 97.6% of entities registered in the voivodship. Among landed powiat's, the biggest share of private sector was characteristic for wielicki (98.3%) as well as krakowski and tatrzański powiat's (97.9% each), whereas the smallest for dąbrowski powiat (93.9%). The share of private sector in total entities amounted to 98.7% in Kraków, to 97.7% in Nowy Sącz and to 97.0% in Tarnów.

Natural persons conducting economic activity constituted 75.7% of total registered entities. Share of such units in the total number of registered entities varied in particular powiat's from 76.2% in oświęcimski powiat to 83.7% in limanowski powiat. In cities with powiat status it amounted to 67.5% in Kraków, to 74.3% in Tarnów and to 74.4% in Nowy Sącz.

In the area of the voivodship there were 24.3 thous. commercial companies operating which constituted 7.3% of total registered entities. Such companies had chosen mainly cities with powiat status for the place of registration of their activity. The biggest share of commercial companies in the total number of entities registered on a given area was recorded in Kraków

-13.5%, in Tarnów - 7.5% and in Nowy Sącz - 7.2%. The least of commercial companies among the total entities operated in the area of miechowski (1.8%) and limanowski (2.0%) powiats.

Companies with foreign capital participation, operating mainly in Kraków and krakowski powiat constituted 16.2% of total commercial companies. The least of such companies were registered in dąbrowski, proszowicki and miechowski powiats.

Considering the kind of activity, the most of entities was recorded in the section of trade and repair of motor vehicles (88.0 thous., i.e. 26.5% of total entities). In 18 out of 22 powiats share of this section was predominant. In gorlicki, limanowski and nowosądecki powiats prevailed entities belonging to the section of construction, and in tatrzański powiat to the section of accommodation and catering.

The highest accumulation of national economy entities, expressed in their number per 1 km², occurs in the area of Kraków and other cities with powiat status. The lowest accumulation ratio is characteristic mainly for powiats situated in the northeast part of the voivodship.

One of the determinants of the entrepreneurship level in a given region is the number of entities per 1000 population living in this territory. In the Małopolskie voivodship the average value of this ratio amounted to 99, while the highest was recorded in Kraków (153) and in tatrzański powiat (140), and the lowest in dąbrowski and tarnowski powiats (49 and 53 respectively).

RANKING OF POWIATS

In order to show the position of powiats, the comparative method of indices was used. Depending on type of indices, data were ordered:

↓ decreasingly, i.e. the first (1) place was assign to powiats with the highest value of feature or

↑ increasingly, i.e. the first (1) place was assign to powiats with the lowest value of feature.

For making the created ranking more readable, the highest values were marked in red colour (first place).

Powiats with identical value of an indice got the same place.

Next powiats got consecutive place, in this connection the number of places may be lower than the number of powiats.

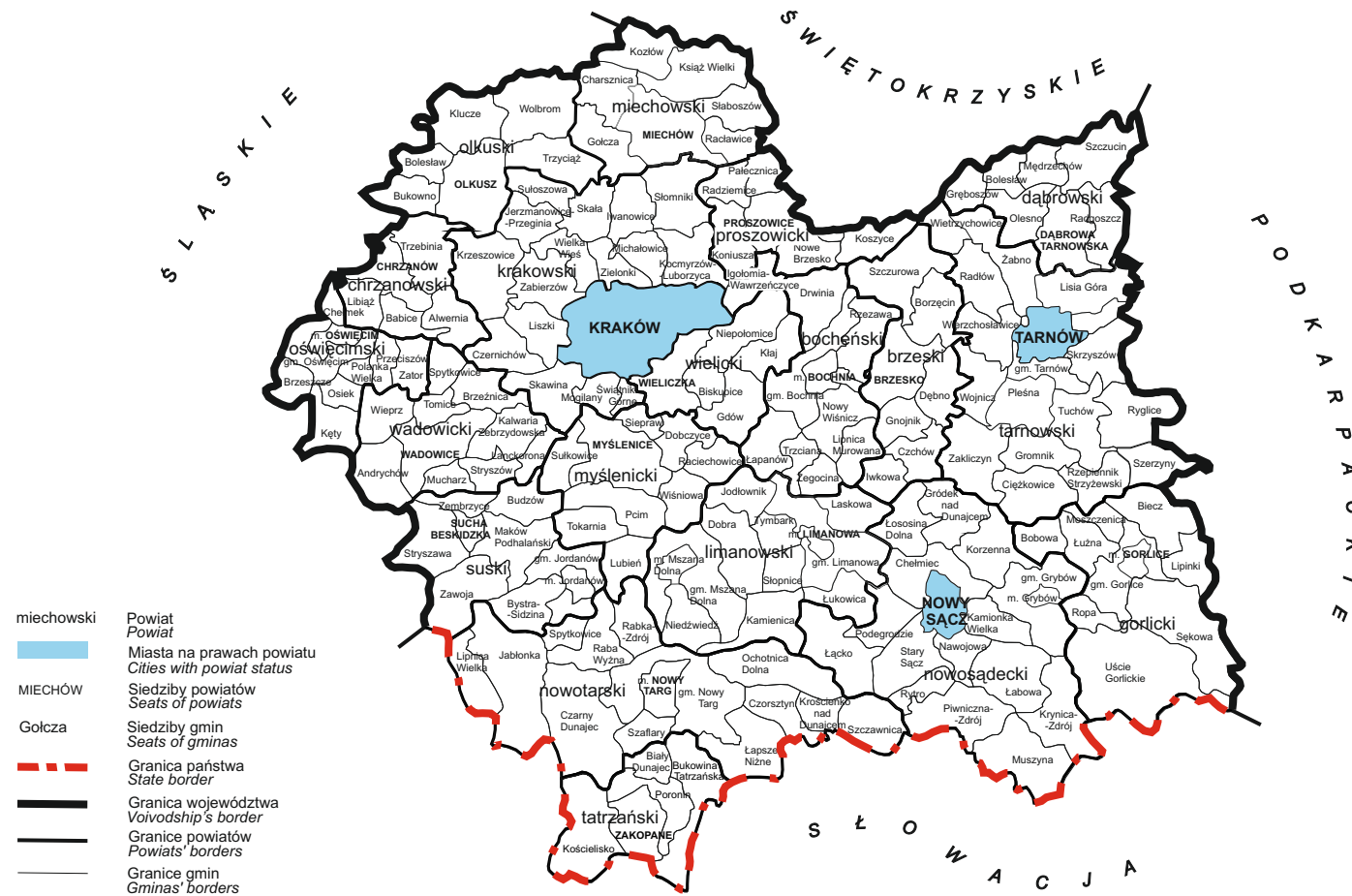
| Specification | Population ^a per 1 km ² ↓ | Natural increase per 1000 population ↓ | Net migration per 1000 population ↓ | Employed persons ^{a,b} per 1000 population ↓ | Registered unemployed rate ^a in % ↑ | Average monthly gross wages and salaries ^c in zł ↓ | Population using ^d systems in % of total population | | |
|---------------------------------------|---|--|--|---|--|--|---|---------------|---------------|
| | | | | | | | water-line ↓ | sewerage ↓ | gas-line ↓ |
| <i>Powiaty:</i> | | | | | | | | | |
| <i>bocheński</i> | 11 | 4 | 4 | 8 | 3 | 7 | 13 | 9 | 4 |
| <i>brzeski</i> | 12 | 10 | 15 | 15 | 11 | 20 | 15 | 17 | 7 |
| <i>chrzanowski</i> | 5 | 21 | 18 | 5 | 17 | 8 | 2 | 4 | 9 |
| <i>dąbrowski</i> | 20 | 17 | 14 | 20 | 22 | 14 | 7 | 13 | 13 |
| <i>gorlicki</i> | 19 | 9 | 20 | 12 | 14 | 18 | 21 | 10 | 8 |
| <i>krakowski</i> | 8 | 14 | 2 | 9 | 5 | 2 | 6 | 15 | 10 |
| <i>limanowski</i> | 16 | 2 | 13 | 17 | 21 | 16 | 20 | 20 | 16 |
| <i>miechowski</i> | 22 | 22 | 17 | 19 | 8 | 13 | 10 | 18 | 20 |
| <i>myślenicki</i> | 10 | 3 | 3 | 14 | 16 | 15 | 16 | 14 | 15 |
| <i>nowosądecki</i> | 15 | 1 | 9 | 18 | 20 | 17 | 19 | 19 | 17 |
| <i>nowotarski</i> | 17 | 5 | 11 | 16 | 12 | 22 | 18 | 7 | 19 |
| <i>olkuski</i> | 9 | 18 | 19 | 4 | 19 | 3 | 3 | 8 | 12 |
| <i>oświęcimski</i> | 4 | 16 | 16 | 6 | 15 | 6 | 5 | 6 | 6 |
| <i>proszowicki</i> | 21 | 20 | 8 | 22 | 9 | 12 | 11 | 22 | 18 |
| <i>suski</i> | 18 | 13 | 10 | 13 | 6 | 11 | 22 | 21 | 22 |
| <i>tarnowski</i> | 14 | 12 | 7 | 21 | 18 | 19 | 17 | 16 | 11 |
| <i>tatrzański</i> | 13 | 8 | 5 | 10 | 10 | 9 | 14 | 5 | 21 |
| <i>wadowicki</i> | 7 | 11 | 12 | 7 | 13 | 21 | 12 | 11 | 14 |
| <i>wielicki</i> | 6 | 6 | 1 | 11 | 7 | 5 | 8 | 12 | 3 |
| <i>Cities with powiat status:</i> | | | | | | | | | |
| <i>Kraków</i> | 1 | 15 | 6 | 1 | 1 | 1 | 1 | 1 | 5 |
| <i>Nowy Sącz</i> | 3 | 7 | 21 | 3 | 4 | 10 | 9 | 3 | 2 |
| <i>Tarnów</i> | 2 | 19 | 22 | 2 | 2 | 4 | 4 | 2 | 1 |

a As of 31 XII. *b* By actual workplace and kind of activity; excluding economic entities employing up to 9 persons as well as persons employed on private farms in agriculture. *c* Excluding economic entities employing up to 9 persons as well as persons employed abroad, foundations, associations and other organizations. *d* Preliminary data.

| Specification | Dwellings completed per 1000 population ↓ | Children in pre-primary education establishments per 1000 children aged 3-6 ↓ | Social welfare benefits granted per capita ↑ | Borrowers ^a in public libraries per 1000 population ↓ | Overnight stays in collective tourist accommodation establishments ↓ | Per capita | | | Natural persons ^{b,c} conducting economic activity per 10 thous. population ↓ |
|-----------------------------------|--|--|---|---|---|--|--|--|---|
| | | | | | | own revenues of powiats and cities with powiat status budgets ↓ | expenditures of powiats and cities with powiat status budgets ↓ | funds secured from the European Union budget ^d ↓ | |
| <i>Powiats:</i> | | | | | | | | | |
| <i>bocheński</i> | 7 | 6 | 10 | 5 | 10 | 10 | 7 | 4 | 14 |
| <i>brzeski</i> | 13 | 12 | 4 | 9 | 14 | 13 | 13 | 14 | 20 |
| <i>chrzanowski</i> | 20 | 5 | 16 | 2 | 20 | 19 | 19 | 18 | 11 |
| <i>dąbrowski</i> | 20 | 15 | 8 | 20 | 22 | 11 | 10 | 10 | 22 |
| <i>gorlicki</i> | 11 | 14 | 20 | 6 | 5 | 6 | 6 | 12 | 19 |
| <i>krakowski</i> | 3 | 18 | 2 | 22 | 7 | 21 | 20 | 11 | 7 |
| <i>limanowski</i> | 16 | 21 | 15 | 10 | 13 | 5 | 5 | 19 | 16 |
| <i>miechowski</i> | 22 | 11 | 17 | 16 | 19 | 4 | 4 | 7 | 13 |
| <i>myślenicki</i> | 8 | 8 | 9 | 18 | 15 | 16 | 16 | 21 | 8 |
| <i>nowosądecki</i> | 12 | 22 | 18 | 17 | 3 | 18 | 17 | 3 | 17 |
| <i>nowotarski</i> | 17 | 20 | 1 | 12 | 4 | 12 | 11 | 8 | 15 |
| <i>olkuski</i> | 18 | 7 | 14 | 8 | 17 | 15 | 14 | 9 | 5 |
| <i>oświęcimski</i> | 18 | 4 | 11 | 7 | 12 | 7 | 9 | 15 | 12 |
| <i>proszowicki</i> | 14 | 16 | 5 | 21 | 21 | 14 | 15 | 16 | 18 |
| <i>suski</i> | 10 | 17 | 13 | 13 | 8 | 9 | 8 | 5 | 9 |
| <i>tarnowski</i> | 9 | 19 | 6 | 15 | 16 | 20 | 21 | 20 | 21 |
| <i>tatrzański</i> | 4 | 13 | 7 | 19 | 2 | 8 | 12 | 13 | 1 |
| <i>wadowicki</i> | 15 | 10 | 3 | 14 | 6 | 17 | 18 | 17 | 6 |
| <i>wielicki</i> | 2 | 9 | 12 | 11 | 9 | 22 | 22 | 22 | 3 |
| <i>Cities with powiat status:</i> | | | | | | | | | |
| <i>Kraków</i> | 1 | 3 | 19 | 1 | 1 | 2 | 3 | 2 | 2 |
| <i>Nowy Sącz</i> | 6 | 2 | 22 | 3 | 18 | 1 | 1 | 6 | 4 |
| <i>Tarnów</i> | 5 | 1 | 21 | 4 | 11 | 3 | 2 | 1 | 10 |

a Including library points. b As of 31 XII. c Excluding persons tending private farms in agriculture. d By self-government entities.

PODZIAŁ ADMINISTRACYJNY WOJEWÓDZTWA MAŁOPOLSKIEGO **ADMINISTRATIVE DIVISION OF THE MAŁOPOLSKIE VOIVODSHIP**
Stan w dniu 31 XII 2011 r. As of 31 XII 2011



**PODREGIONY WOJEWÓDZTWA
MAŁOPOLSKIEGO W 2011 R.**

Stan w dniu 31 XII

**SUBREGIONS OF THE MAŁOPOLSKIE
VOIVODSHIP IN 2011**

As of 31 XII

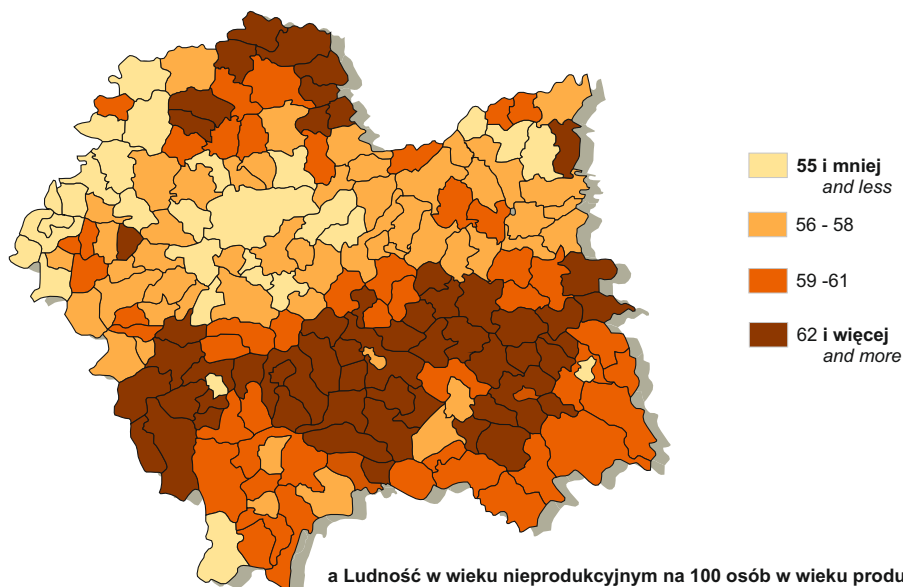


**WSPÓŁCZYNNIK OBCIĄŻENIA
EKONOMICZNEGO^a WEDŁUG GMIN W 2011 R.**

Stan w dniu 31 XII

**ECONOMIC BURDEN COEFFICIENT^a
BY GMINAS IN 2011**

As of 31 XII

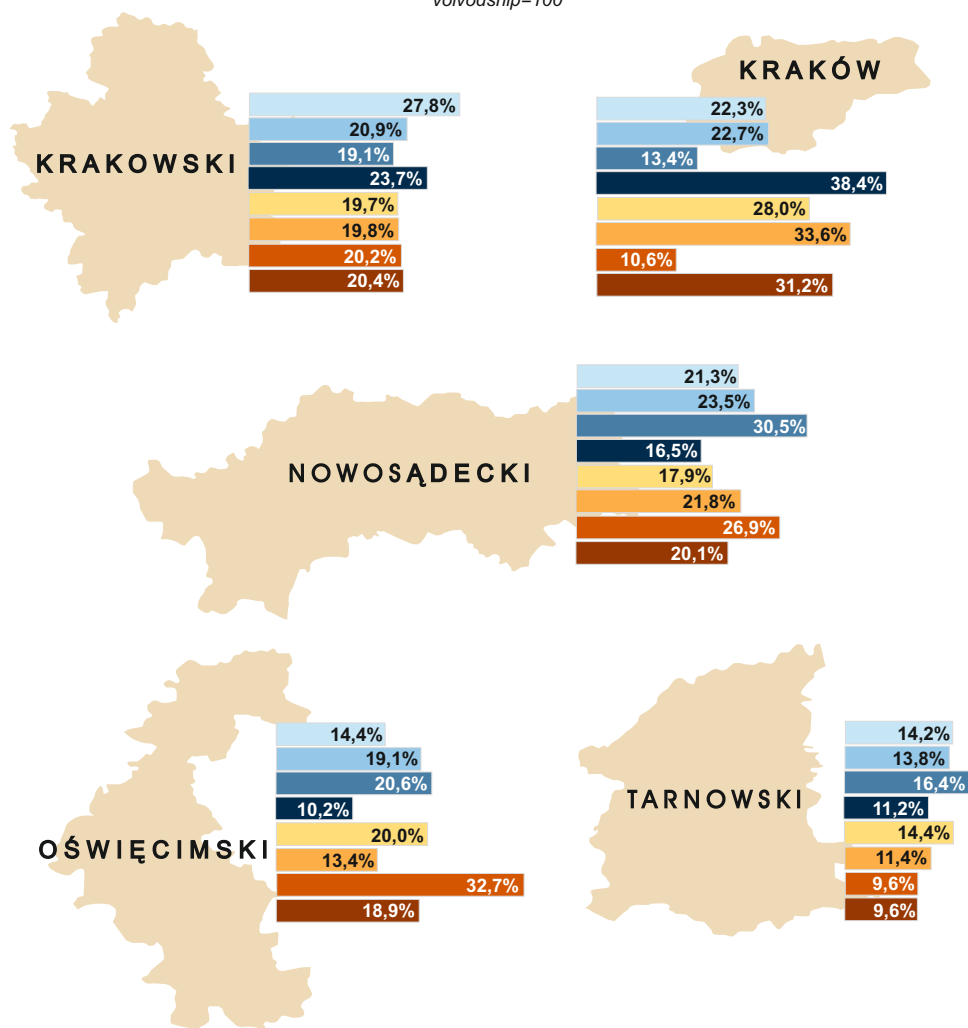


^a Ludność w wieku nieprodukcyjnym na 100 osób w wieku produkcyjnym.
a Non-working age population per 100 persons of working age.

**WYBRANE DANE O PODREGIONACH
WOJEWÓDZTWA MAŁOPOLSKIEGO
W 2011 R.**

**SELECTED DATA ON SUBREGIONS
OF THE MAŁOPOLSKIE VOIVODSHIP
IN 2011**

województwo=100
voivodship=100



■ nakłady służące ochronie środowiska
(ceny bieżące)
outlays on environmental protection
(current prices)

■ ludność^a
population^a

■ bezrobotni zarejestrowani^a
registered unemployed persons^a

■ mieszkania oddane do użytkowania
dwellings completed

■ dzieci w przedszkolach
children of which
in nursery schools

■ zakłady opieki zdrowotnej^a
health care institutions^a

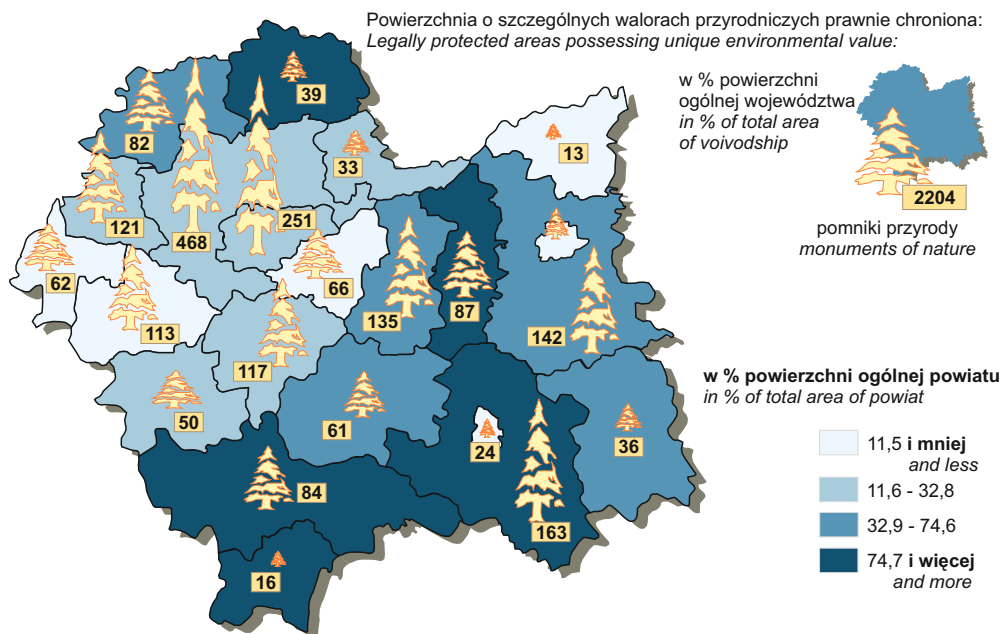
■ domy kultury^a
cultural establishments^a

■ osoby fizyczne prowadzące działalność gospodarczą^a
natural persons conducting economic activity^a

^a Stan w dniu 31 XII.
^a As of 31 XII.

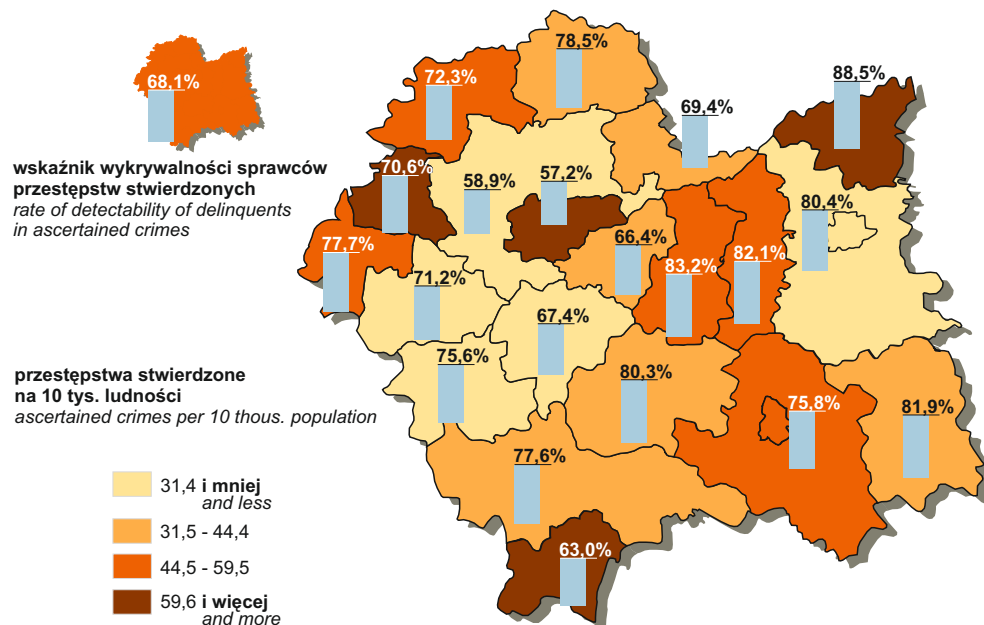
**OCHRONA PRZYRODY I KRAJOBRAZU
W 2011 R.**
Stan w dniu 31 XII

**NATURE AND LANDSCAPE PROTECTION
IN 2011**
As of 31 XII



BEZPIECZEŃSTWO PUBLICZNE^a W 2011 R.

PUBLIC SECURITY^a IN 2011



a Dane dla powiatu nowosądeckiego i tarnowskiego łącznie z danymi dla miast na prawach powiatu.
a Data for Nowosądecki and Tarnowski powiats include data regarding city with powiat status.

Źródło: dane Komendy Wojewódzkiej Policji w Krakowie.
Source: data of the Voivodship Police Headquarters in Kraków.

RUCH NATURALNY LUDNOŚCI W 2011 R.

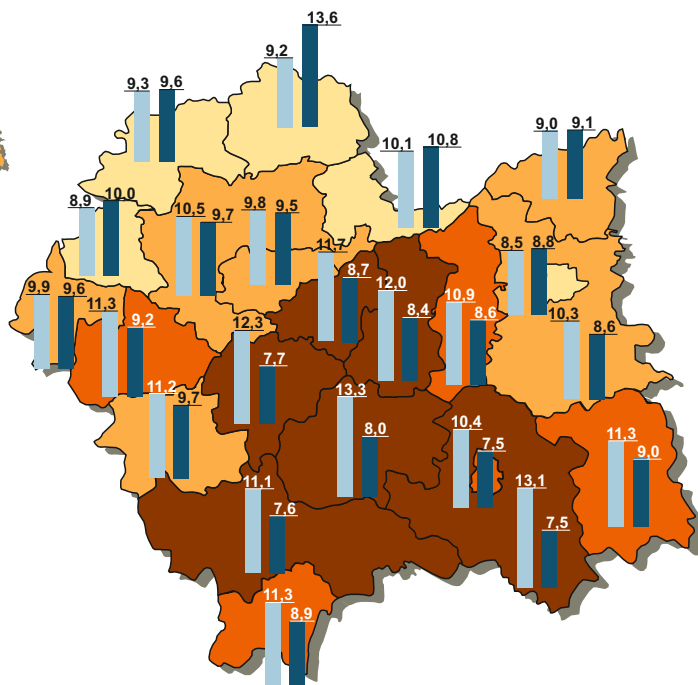
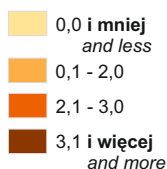
VITAL STATISTICS IN 2011

na 1000 ludności:
Per 1000 population:

urodzenia żywe
live births

zgony
deaths

przyrost naturalny w ‰
natural increase in ‰

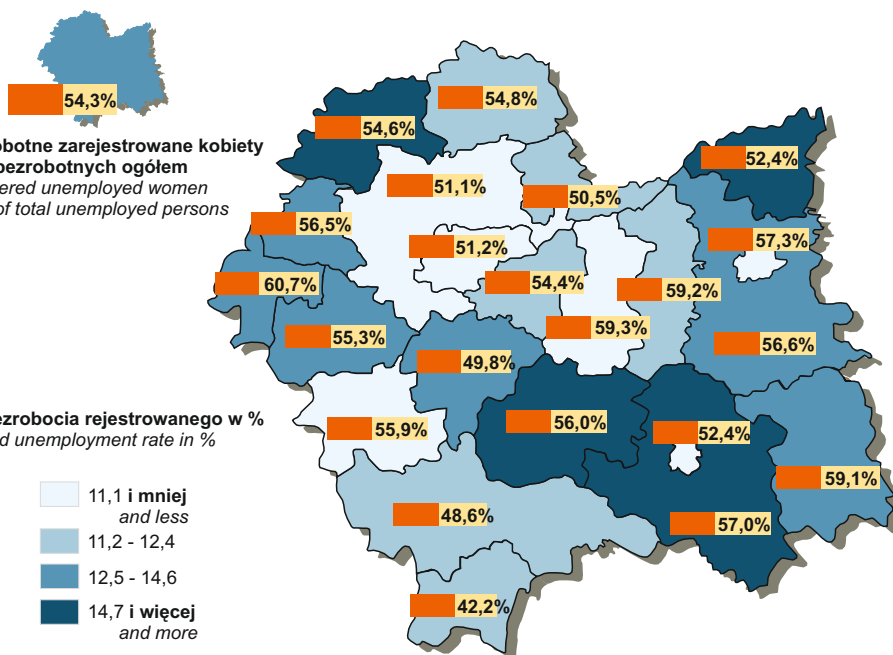



BEZROBOCIE REJESTROWANE W 2011 R. Stan w dniu 31 XII

REGISTERED UNEMPLOYMENT IN 2011 As of 31 XII

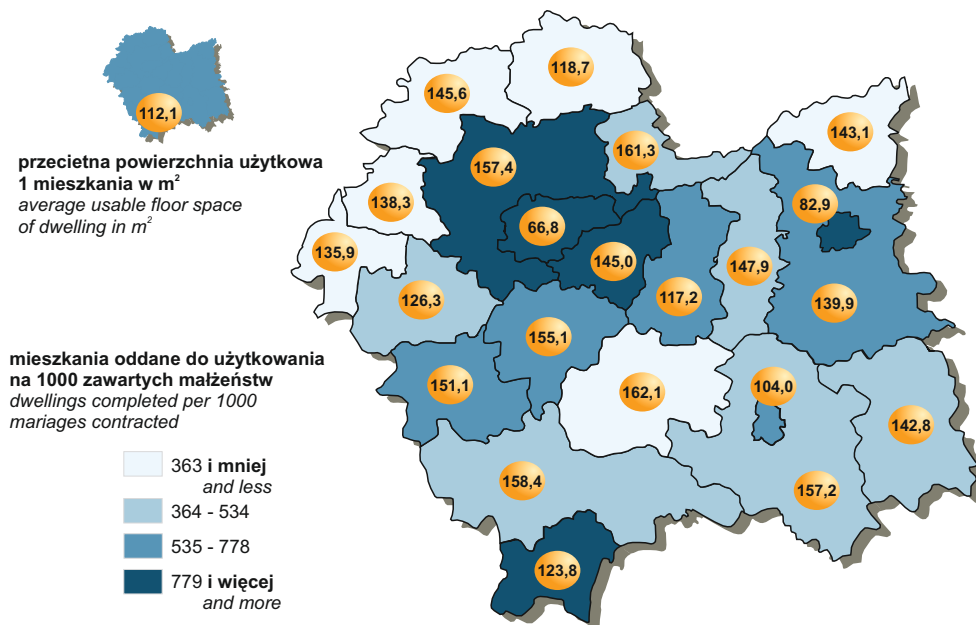
bezrobotne zarejestrowane kobiety
w % bezrobotnych ogółem
registered unemployed women
in % of total unemployed persons

stopa bezrobocia rejestrowanego w %
registered unemployment rate in %



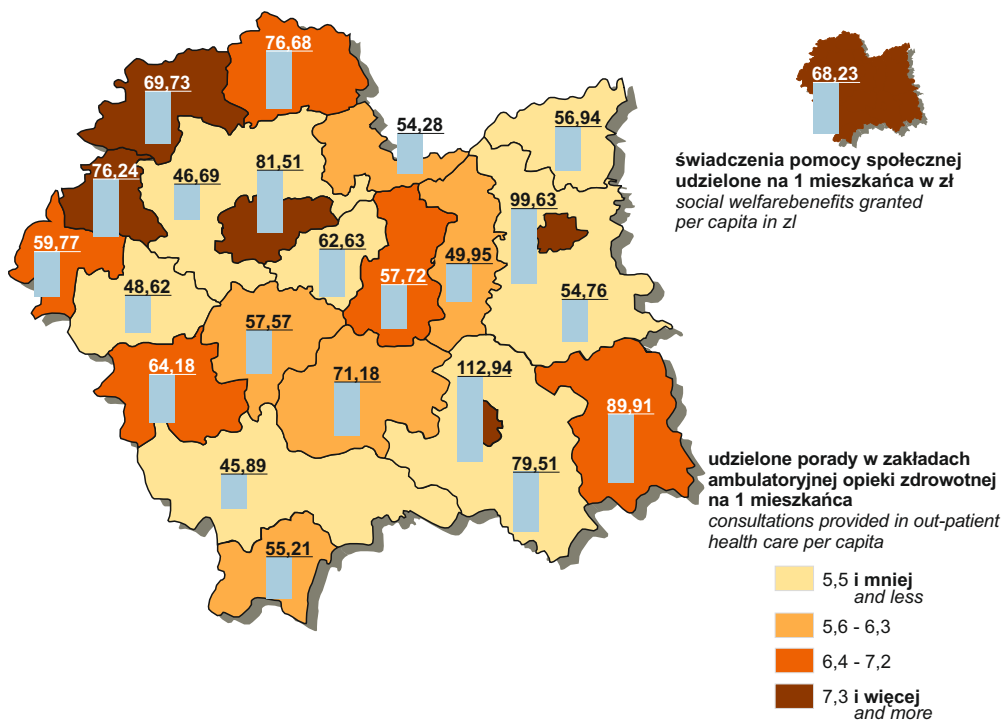
**MIESZKANIA ODDANE DO UŻYTKOWANIA
W 2011 R.**

**DWELLINGS COMPLETED
IN 2011**



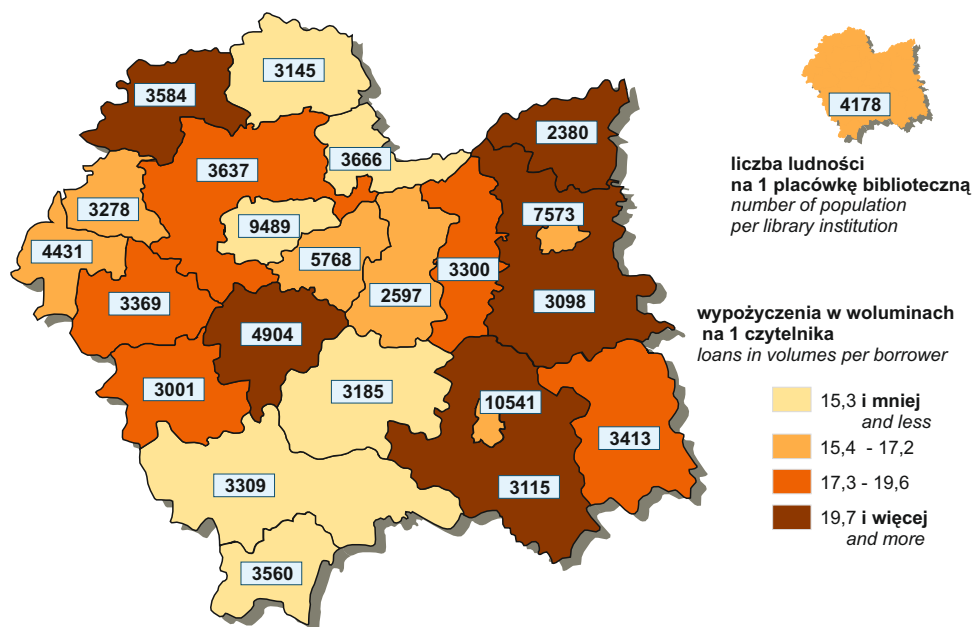
**OCHRONA ZDROWIA
I POMOC SPOŁECZNA W 2011 R.**

**HEALTH CARE
AND SOCIAL WELFARE IN 2011**



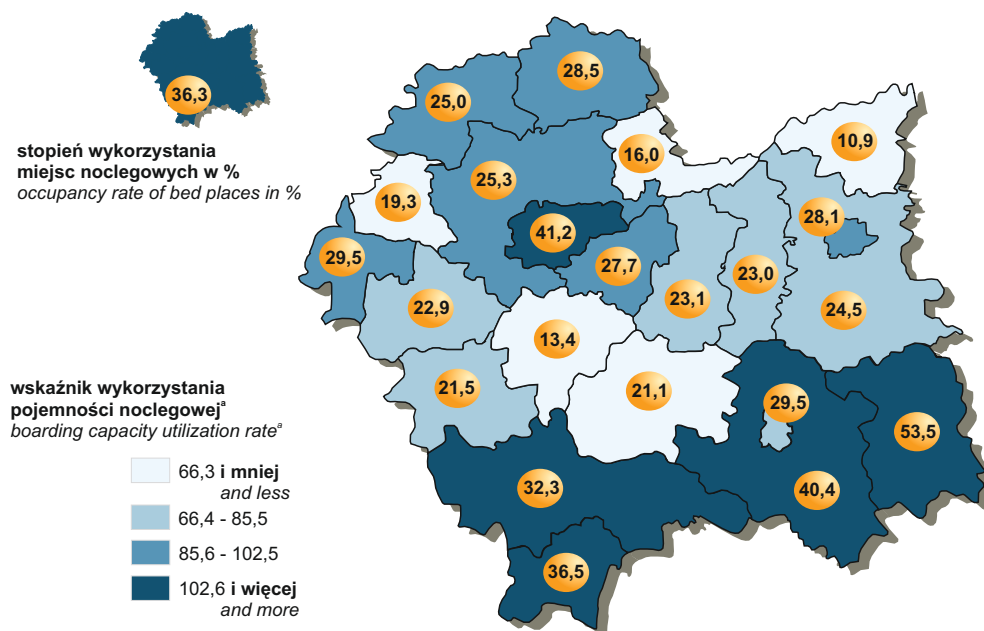
BIBLIOTEKI PUBLICZNE W 2011 R.

PUBLIC LIBRARIES IN 2011



TURYSTYKA W 2011 R.

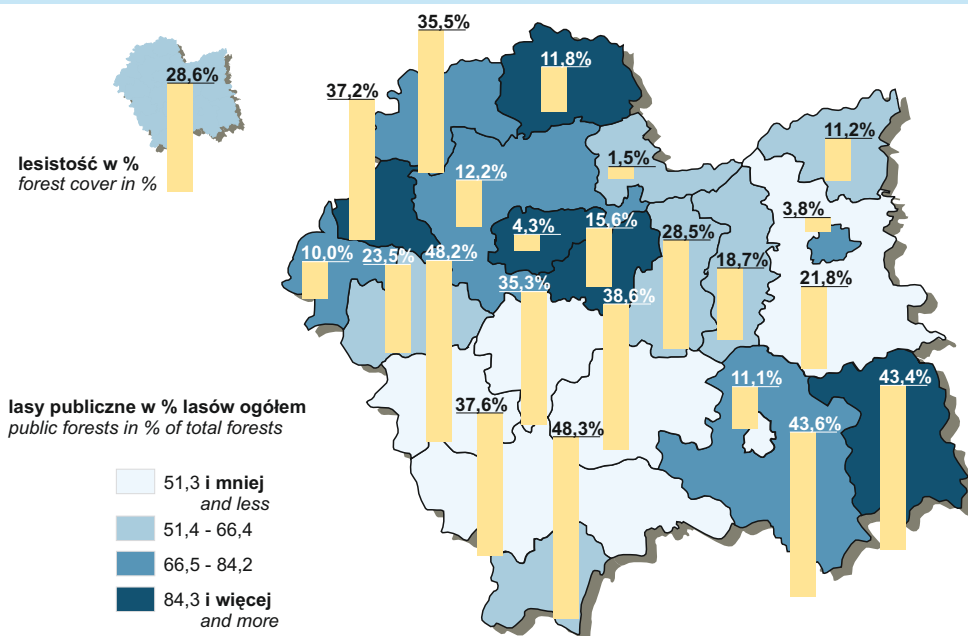
TOURISM IN 2011



^a Liczba udzielonych noclegów na 1 miejsce noclegowe.
a Number of overnight stays per bed place.

Stan w dniu 31 XII

As of 31 XII



Stan w dniu 31 XII

As of 31 XII

