

**WOJEWÓDZTWO
ŁÓDZKIE**

**PODREGIONY
POWIATY
GMINY**

2013

**SUBREGIONS
POWIATY
GMINAS**

**ŁÓDZKIE
VOIVODSHIP**

ZESPÓŁ REDAKCYJNY
URZĘDU STATYSTYCZNEGO
W ŁODZI

EDITORIAL BOARD
OF STATISTICAL OFFICE
IN ŁÓDŹ

PRZEWODNICZĄCY

PRESIDENT

Piotr Ryszard Cmela

CZŁONKOWIE

MEMBERS

Mariola Chrobot
Edward Bedlechowicz
Ewelina Herman
Anna Jaeschke
Stanisław Kaniewicz
Sławomir Konczak
Włodzimierz Obraniak
Elżbieta Ossowska
Tomasz Piasecki
Jolanta Włodarczyk
Lilianna Wójcik

Tablice statystyczne opracował
zespół pracowników
Urzędu Statystycznego w Łodzi

*The statistical tables were elaborated
by group of workers of
Statistical Office in Łódź*

Redakcja, korekta, tłumaczenie, skład
i grafika komputerowa —
— Łódzki Ośrodek Badań Regionalnych

*Edition, proof-reading, translation,
typesetting and computer graphics —
— Łódzkie Centre for Regional Surveys*

Projekt okładki

Cover design

Lidia Motrenko-Makuch

**Prosimy o podanie źródła
przy publikowaniu danych US**

***When publishing data
please indicate source***

ISSN 1733-1072

Druk: Zakład Wydawnictw Statystycznych, al. Niepodległości 208, 00-925 Warszawa
Nakład 200 egz Format B-5

Cena zł 25,00

Szanowni Państwo,

Urząd Statystyczny w Łodzi przekazuje Państwu kolejną edycję publikacji „Województwo Łódzkie 2013 - podregiony, powiaty, gminy”.

Opracowanie prezentuje obszerny zestaw danych o województwie łódzkim w przekroju przestrzennym i stanowi dopełnienie Rocznika Statystycznego Województwa Łódzkiego 2013.

Dane charakteryzujące poszczególne jednostki podziału terytorialnego, prezentowane w 16 działach tematycznych, poprzedzone są: tablicą przeglądowną będącą ogólną charakterystyką województwa w latach 2000 i 2005–2012 oraz tablicą zawierającą podstawowe dane regionalne w latach 2005 i 2012. Tablice statystyczne uzupełniają uwagi metodyczne oraz kartogramy ilustrujące zmienność zjawisk w ujęciu przestrzennym.

Niniejsze wydanie zostało uzupełnione o dane m.in. z zakresu rachunków regionalnych, handlu, rodzinnej i instytucjonalnej pieczy zastępczej.

Ujednolicona forma publikacji we wszystkich województwach, pozwala na dokonywanie porównań i analiz, zarówno międzywojewódzkich, jak również na wybranych poziomach podziału terytorialnego.

Podobnie jak Rocznik Statystyczny Województwa Łódzkiego 2013, publikacja dostępna jest na płycie CD oraz na stronie internetowej Urzędu.

Oddając do rąk Państwa niniejszą publikację wyrażam nadzieję, że okaże się ona dla Czytelników źródłem wielu ciekawych informacji regionalnych o województwie łódzkim.

Dyrektor
Urzędu Statystycznego w Łodzi



dr Piotr Ryszard Cmela

Dear Readers,

The Statistical Office in Łódź is pleased to present the new edition of publication entitled "Łódzkie Voivodship 2013 – subregions, powiats, gminas".

This study, containing comprehensive set of data on Łódzkie Voivodship in territorial breakdown, is the supplemental part of the Statistical Yearbook of Łódzkie Voivodship 2013.

Data describing various units of the territorial division, grouped in sixteen subject-matter chapters, are preceded by the review table characterizing voivodship in 2000 and 2005-2012 and by the table containing basic regional data in 2005 and 2012. Statistical tables are supplemented with methodological notes as well as cartograms presenting the phenomena changeability according to the territorial division, complement the publication.

This year's edition has been enriched with data concerning i.e. regional account, trade, family and institutional foster care.

Unified structure of the publication issued by all voivodships allows for comparisons and analyses at voivodship level and at the selected levels of territorial division.

This publication as well as Statistical Yearbook of the Łódzkie Voivodship is also available on CD and on the website of the Statistical Office.

Presenting the following publication I hope, that it will satisfy the Readers interested in regional issues on Łódzkie Voivodship.

*Director
of the Statistical Office in Łódź*

A handwritten signature in black ink, consisting of a stylized 'P' followed by a series of loops and a long horizontal stroke.

Piotr Ryszard Cmela, Ph.D.

SPIS RZECZY

CONTENTS

| | Str. Page |
|---|---|
| Przedmowa | Preface 3-4 |
| Spis tablic | List of tables 6-10 |
| Spis kartogramów | List of cartograms 11 |
| Objaśnienia znaków umownych. Ważniejsze skróty | Symbols. Major abbreviations 12 |
| Uwagi ogólne | General notes 13-15 |
| Tablice przeglądowe | Review tables |
| I. Ważniejsze dane o województwie | <i>Major data on voivodship</i> 16-35 |
| II. Wybrane dane o podregionach (NTS 3) i powiatach (NTS 4) | <i>Selected data by subregions (NUTS 3) and powiats (NUTS 4).....</i> 36-47 |
| Działy | Chapters |
| I. Stan i ochrona środowiska | <i>Environmental protection</i> 48-63 |
| II. Podział administracyjny i samorząd terytorialny | <i>Administrative division and territorial self-government.....</i> 64-73 |
| III. Bezpieczeństwo publiczne | <i>Public safety</i> 74-76 |
| IV. Ludność..... | <i>Population</i> 77-111 |
| V. Rynek pracy. Wynagrodzenia. | <i>Labour market. Wages and salaries. ...</i> 112-139 |
| VI. Infrastruktura komunalna. Mieszkania ... | <i>Municipal infrastructure. Dwellings</i> 140-173 |
| VII. Edukacja i wychowanie | <i>Education</i> 174-213 |
| VIII. Ochrona zdrowia i pomoc społeczna | <i>Health care and social welfare</i> 214-223 |
| IX. Kultura. Turystyka. Sport..... | <i>Culture. Tourism. Sport.....</i> 224-237 |
| X. Leśnictwo | <i>Forestry</i> 238-265 |
| XI. Transport | <i>Transport</i> 266-269 |
| XII. Handel..... | <i>Trade.....</i> 270-271 |
| XIII. Finanse publiczne | <i>Public finance</i> 272-325 |
| XIV. Inwestycje. Środki trwałe | <i>Investments. Fixed assets</i> 326-329 |
| XV. Rachunki regionalne | <i>Regional accounts</i> 330-333 |
| XVI. Podmioty gospodarki narodowej | <i>Entities of the national economy</i> 334-356 |

SPIS TABLIC

LIST OF TABLES

| | | Tabl. Table | Str. Page |
|---|---|----------------|--------------|
| DZIAŁ I | CHAPTER I | | |
| STAN I OCHRONA ŚRODOWISKA | ENVIRONMENTAL PROTECTION | | |
| Uwagi ogólne | General notes..... | x | 48 |
| Pobór wody na potrzeby gospodarki narodowej i ludności w 2012 r. | Water withdrawal for needs of the national economy and population in 2012 | 1 | 52 |
| Powierzchnia i pobór wody do nawodnień w rolnictwie i leśnictwie oraz napełniania stawów rybnych w 2012 r. | Area and water withdrawal for irrigation in agriculture and forestry as well as water for filling fish ponds in 2012..... | 2 | 53 |
| Zużycie wody na potrzeby gospodarki narodowej i ludności w 2012 r. | Water consumption for needs of the national economy and population in 2012 | 3 | 54 |
| Ścieki przemysłowe i komunalne oraz ludność korzystająca z oczyszczalni ścieków w 2012 r. | Industrial and municipal waste water and population connected to waste water treatment plants in 2012..... | 4 | 55 |
| Oczyszczalnie ścieków w 2012 r. | Wastewater treatment plants in 2012 | 5 | 56 |
| Emisja i redukcja zanieczyszczeń powietrza w 2012 r. | Emission and reduction of air pollutants in 2012 .. | 6 | 58 |
| Odpady wytworzone i dotychczas składowane (nagromadzone) oraz tereny ich składowania w 2012 r. | Waste generated and landfilled up to now (accumulated) as well as their storage yards areas in 2012 | 7 | 59 |
| Ochrona przyrody i krajobrazu w 2012 r. | Nature and landscape protection in 2012 | 8 | 60 |
| Nakłady na środki trwałe służące ochronie środowiska i gospodarce wodnej według wybranych kierunków inwestowania w 2012 r. (ceny bieżące) | Outlays on fixed assets in environmental protection and water management by selected directions of investing in 2012 (current prices) | 9 | 61 |
| Nakłady na środki trwałe służące ochronie środowiska i gospodarce wodnej według źródeł finansowania w 2012 r. (ceny bieżące) | Outlays on fixed assets in environmental protection and water management and by financing source in 2012 (current prices)..... | 10 | 62 |
| DZIAŁ II | CHAPTER II | | |
| PODZIAŁ ADMINISTRACYJNY I SAMORZĄD TERYTORIALNY | ADMINISTRATIVE DIVISION AND TERRITORIAL SELF-GOVERNMENT | | |
| Uwagi ogólne | General notes..... | x | 64 |
| Jednostki podziału terytorialnego w 2012 r. | Territorial divisi on units in 2012 | 1(11) | 65 |
| Radni rad gmin według płci, wieku i poziomu wykształcenia w 2012 r. | Councillors of gmina councils by sex, age and educational level in 2012 | 2(12) | 66 |
| Radni rad powiatów i rad miast w miastach na prawach powiatu według płci, wieku i poziomu wykształcenia w 2012 r. | Councillors of powiats councils and city councils in cities with powiat status by sex, age and educational level in 2012 | 3(13) | 73 |
| DZIAŁ III | CHAPTER III | | |
| BEZPIECZEŃSTWO PUBLICZNE | PUBLIC SAFETY | | |
| Uwagi ogólne | General notes..... | x | 74 |
| Przestępstwa stwierdzone przez Policję i prokuraturę w zakończonych postępowaniach przygotowawczych w 2012 r. | Ascertained crimes by the Police and prosecutor's office in completed preparatory proceedings in 2012 | 1(14) | 75 |
| Wskaźniki wykrywalności sprawców przestępstw stwierdzonych przez Policję i prokuraturę w 2012 r. | Rates of detectability of delinquents in ascertained crimes by the Police and prosecutor's office in 2012 | 2(15) | 76 |

| | Tabl. Table | Str. Page |
|---|--|--------------|
| DZIAŁ IV | CHAPTER IV | |
| LUDNOŚĆ | POPULATION | |
| Uwagi ogólne | General notes..... | x 77 |
| Powierzchnia i ludność w 2012 r. | Area and population in 2012 | 1(16) 79 |
| Ludność w wieku produkcyjnym i nieprodukcyjnym w 2012 r. | Working and non-working age population in 2012 | 2(17) 86 |
| Ludność według płci oraz biologicznych i edukacyjnych grup wieku w 2012 r. | Population by sex and biological and educational age groups in 2012 | 3(18) 95 |
| Ruch naturalny ludności w 2012 r. | Vital statistics in 2012 | 4(19) 97 |
| Małżeństwa, separacje i rozwody w 2012 r. | Marriages, separations and divorces in 2012 | 5(20) 105 |
| Zgony według wybranych przyczyn w 2011 r. | Deaths by selected causes in 2011 | 6(21) 106 |
| Migracje wewnętrzne i zagraniczne ludności na pobyt stały w 2012 r. | Internal and international migration of population for permanent residence in 2012 | 7(22) 107 |
| Migracje wewnętrzne ludności na pobyt stały w 2012 r. | Internal migration of population for permanent residence in 2012 | 8(23) 108 |
| DZIAŁ V | CHAPTER V | |
| RYNEK PRACY. WYNAGRODZENIA | LABOUR MARKET. WAGES AND SALARIES | |
| Uwagi ogólne | General notes..... | x 112 |
| Pracujący w 2012 r. | Employed persons in 2012 | 1(24) 115 |
| Przeciętne zatrudnienie w 2012 r. | Average paid employment in 2012..... | 2(25) 124 |
| Bezrobotni zarejestrowani i stopa bezrobocia w 2012 r. | Registered unemployed persons and unemployment rate in 2012..... | 3(26) 125 |
| Bezrobotni nowo zarejestrowani i wyrejestrowani oraz oferty pracy w 2012 r. | Newly registered unemployed persons and persons removed from unemployment rolls as well as job offers in 2012..... | 4(27) 126 |
| Bezrobotni zarejestrowani według płci w 2012 r. .. | Registered unemployed persons by sex in 2012... | 5(28) 127 |
| Bezrobotni zarejestrowani według wieku i poziomu wykształcenia w 2012 r. | Registered unemployed persons by age and educational level in 2012 | 6(29) 131 |
| Bezrobotni zarejestrowani według czasu pozostawania bez pracy w 2012 r. | Registered unemployed persons by duration of unemployment in 2012 | 7(30) 132 |
| Bezrobotni zarejestrowani według stażu pracy w 2012 r. | Registered unemployed persons by work seniority in 2012..... | 8(31) 133 |
| Bezrobotni zarejestrowani będący w szczególnej sytuacji na rynku pracy w 2012 r. | Registered unemployed persons with a specific situation on the labour market in 2012 | 9(32) 134 |
| Poszkodowani w wypadkach przy pracy oraz liczba dni niezdolności do pracy spowodowanej wypadkami w 2012 r. | Persons injured in accidents at work and the number of days an inability to work caused by accidents in 2012..... | 10(33) 135 |
| Zatrudnieni w warunkach zagrożenia w 2012 r. | Persons working in hazardous condition in 2012... | 11(34) 136 |
| Zatrudnieni w warunkach zagrożenia czynnikami szkodliwymi i niebezpiecznymi dla zdrowia w 2012 r. | Persons working in hazardous conditions to agents harmful and hazardous to health in 2012..... | 12(35) 137 |
| Zatrudnieni na stanowiskach pracy, dla których dokonano oceny ryzyka zawodowego w 2012 r. | Paid employees on position for which evaluation of occupational risk was done in 2012 | 13(36) 138 |
| Przeciętne miesięczne wynagrodzenia brutto w 2012 r. | Average monthly gross wages and salaries in 2012..... | 14(37) 139 |

| | Tabl. Table | Str. Page |
|---|--|--------------|
| DZIAŁ VI | CHAPTER VI | |
| INFRASTRUKTURA KOMUNALNA. MIESZKANIA | MUNICIPAL INFRASTRUCTURE. DWELLINGS | |
| Uwagi ogólne | General notes..... | x 140 |
| Wodociągi i kanalizacja w 2012 r. | Water supply and sewerage systems in 2012 | 1(38) 143 |
| Sieć gazowa oraz odbiorcy i zużycie gazu z sieci w gospodarstwach domowych w 2012 r. | Gas supply system as well as consumers and consumption of gas from gas supply system in households in 2012 | 2(39) 151 |
| Odbiorcy oraz zużycie energii elektrycznej w gospodarstwach domowych w 2012 r. | Consumers and consumption of electricity in households in 2012 | 3(40) 152 |
| Odpady komunalne zmieszane, nieczystości ciekłe i składowiska w 2012 r. | Mixed municipal waste, liquid waste and landfill sites in 2012..... | 4(41) 153 |
| Zasoby mieszkaniowe w 2012 r. | Dwelling stocks in 2012..... | 5(42) 154 |
| Mieszkania w zasobach mieszkaniowych wyposażone w instalacje w 2012 r. | Dwellings in dwelling stocks fitted with installations in 2012 | 6(43) 162 |
| Budynki oddane do użytkowania w 2012 r. | Buildings completed in 2012 | 7(44) 163 |
| Mieszkania oddane do użytkowania w 2012 r. | Dwellings completed in 2012..... | 8(45) 164 |
| Wybrane wskaźniki w zakresie mieszkań oddanych do użytkowania w 2012 r. | Selected indices of dwellings completed in 2012... | 9(46) 172 |
| Mieszkania oddane do użytkowania według form budownictwa w 2012 r. | Dwellings completed by forms of construction in 2012..... | 10(47) 173 |
| DZIAŁ VII | CHAPTER VII | |
| EDUKACJA I WYCHOWANIE | EDUCATION | |
| Uwagi ogólne | General notes..... | x 174 |
| Szkoły podstawowe dla dzieci i młodzieży w roku szkolnym 2012/13 | Primary schools for children and youth in the 2012/13 school year | 1(48) 177 |
| Gimnazja dla dzieci i młodzieży w roku szkolnym 2012/13..... | Lower secondary schools for children and youth in the 2012/13 school year | 2(49) 184 |
| Zasadnicze szkoły zawodowe dla młodzieży i szkoły specjalne przysposabiające do pracy w roku szkolnym 2012/13 | Basic vocational schools for youth and special job-training schools in the 2012/13 school year | 3(50) 192 |
| Licea ogólnokształcące dla młodzieży w roku szkolnym 2012/13 | General secondary schools for youth in the 2012/13 school year | 4(51) 194 |
| Licea profilowane dla młodzieży w roku szkolnym 2012/13 | Specialized secondary schools for youth in the 2012/13 school year | 5(52) 196 |
| Technika oraz ogólnokształcące szkoły arty- styczne dla młodzieży w roku szkolnym 2012/13 | Technical secondary schools as well as general art schools for youth in the 2012/13 school year | 6(53) 197 |
| Szkoły policealne w roku szkolnym 2012/13..... | Post-secondary schools in the 2012/13 school year | 7(54) 199 |
| Uczący się języków obcych w szkołach podsta- wowych i gimnazjach dla dzieci i młodzieży w roku szkolnym 2012/13 | Pupils and students studying foreign languages in primary schools and lower secondary schools for children and youth in 2012/13 school year | 8(55) 200 |
| Uczący się języków obcych w szkołach ponad- gimnazjalnych dla dzieci i młodzieży oraz poli- cealnych w roku szkolnym 2012/13..... | Students studying foreign languages in upper secondary schools for youth and in post- secondary schools in 2012/13 school year..... | 9(56) 202 |
| Komputery w szkołach podstawowych i gimna- zjalnych dla dzieci i młodzieży w roku szkolnym 2012/13 | Computers in primary and lower secondary schools for children and youth in 2012/13 school year | 10(57) 204 |
| Szkoły dla dorosłych w roku szkolnym 2012/13..... | Schools for adults in the 2012/13 school year | 11(58) 205 |
| Wychowanie przedszkolne w roku szkolnym 2012/13..... | Pre-primary education in the 2012/13 school year | 12(59) 206 |

| | Tabl. Table | Str. Page |
|---|---|--------------|
| DZIAŁ VIII | CHAPTER VIII | |
| OCHRONA ZDROWIA I POMOC SPOŁECZNA | HEALTH CARE AND SOCIAL WELFARE | |
| Uwagi ogólne | General notes..... | x 214 |
| Łóżka w szpitalach ogólnych, apteki ogólnodostępne i punkty apteczne w 2012 r. | Beds in general hospitals, generally available pharmacies and pharmaceutical outlets in 2012..... | 1(60) 217 |
| Ambulatoryjna opieka zdrowotna w 2012 r. | Out-patient health care in 2012 | 2(61) 218 |
| Żłobki i kluby dziecięce w 2012 r. | Nurseries and children's club in 2012..... | 3(62) 219 |
| Rodzinna piecza zastępcza w 2012 r. | Family foster care in 2012 | 4(63) 220 |
| Instytucjonalna piecza zastępcza w 2012 r. | Institutional foster care in 2012..... | 5(64) 221 |
| Pomoc społeczna stacjonarna w 2012 r. | Stationary social welfare in 2012..... | 6(65) 223 |
| DZIAŁ IX | CHAPTER IX | |
| KULTURA. TURYSTYKA. SPORT | CULTURE. TOURISM. SPORT | |
| Uwagi ogólne | General notes..... | x 224 |
| Biblioteki publiczne (z filiami) w 2012 r. | Public libraries (with branches) in 2012..... | 1(66) 226 |
| Muzea w 2012 r. | Museums in 2012..... | 2(67) 234 |
| Kina stałe w 2012 r. | Fixed cinemas in 2012 | 3(68) 235 |
| Baza noclegowa turystyki w 2012 r. | Tourist accommodation establishments in 2012.... | 4(69) 236 |
| Kluby sportowe w 2012 r. | Sports clubs in 2012 | 5(70) 237 |
| DZIAŁ X | CHAPTER X | |
| LEŚNICTWO | FORESTRY | |
| Uwagi ogólne | General notes..... | x 238 |
| Powierzchnia gruntów leśnych w 2012 r. | Forest land in 2012 | 1(71) 239 |
| Powierzchnia lasów w 2012 r. | Forest areas in 2012 | 2(72) 248 |
| Grunty nieleśne zalesione i przeznaczone do zalesienia w 2012 r. | Non-forest land afforested and designated for afforestation in 2012 | 3(73) 257 |
| Lasy niestanowiące własności Skarbu Państwa w 2012 r. | Forests non owned by the state treasury in 2012.. | 4(74) 265 |
| DZIAŁ XI | CHAPTER XI | |
| TRANSPORT | TRANSPORT | |
| Uwagi ogólne | General notes..... | x 266 |
| Drogi publiczne w 2012 r. | Public roads in 2012 | 1(75) 267 |
| Pojazdy samochodowe i ciągniki zarejestrowane w 2012 r. | Road vehicles and tractors in vehicle register in 2012 | 2(76) 268 |
| Wypadki drogowe i ich ofiary w 2012 r. | Road traffic accidents and their casualties in 2012 | 3(77) 269 |
| DZIAŁ XII | CHAPTER XII | |
| HANDEL | TRADE | |
| Uwagi ogólne | General notes..... | x 270 |
| Targowiska w 2012 r. | Marketplaces in 2012 | 1(78) 271 |

| | | Tabl. Table | Str. Page |
|--|--|----------------|--------------|
| DZIAŁ XIII | CHAPTER XIII | | |
| FINANSE PUBLICZNE | PUBLIC FINANCE | | |
| Uwagi ogólne | General notes..... | x | 272 |
| Dochody budżetów gmin według rodzajów w 2012 r. | Revenue of gminas budgets by type in 2012..... | 1(79) | 274 |
| Wydatki budżetów gmin według rodzajów w 2012 r. | Expenditure of gminas budgets by type in 2012 | 2(80) | 292 |
| Wydatki budżetów gmin według działów w 2012 r. | Expenditure of gminas budgets by division in 2012..... | 3(81) | 301 |
| Dochody i wydatki budżetów gmin na 1 mieszkańca w 2012 r. | Revenue and expenditure of gminas budgets per capita in 2012 | 4(82) | 310 |
| Dochody budżetów powiatów i miast na prawach powiatu według rodzajów w 2012 r. | Revenue of powiats and cities with powiat status budgets by type in 2012..... | 5(83) | 317 |
| Dochody budżetów powiatów i miast na prawach powiatu według działów w 2012 r. | Revenue of powiats and cities with powiat status budgets by division in 2012..... | 6(84) | 319 |
| Wydatki budżetów powiatów i miast na prawach powiatu według rodzajów w 2012 r. | Expenditure of powiats and cities with powiat status budgets by type in 2012 | 7(85) | 321 |
| Wydatki budżetów powiatów i miast na prawach powiatu według działów w 2012 r. | Expenditure of powiats and cities with powiat status budgets by division in 2012 | 8(86) | 323 |
| Dochody i wydatki budżetów powiatów i miast na prawach powiatu na 1 mieszkańca w 2012 r. ... | Revenue and expenditure of powiats and cities with powiat status budgets per capita in 2012... | 9(87) | 325 |
| DZIAŁ XIV | CHAPTER XIV | | |
| INWESTYCJE. ŚRODKI TRWAŁE | INVESTMENTS. FIXED ASSETS | | |
| Uwagi ogólne | General notes..... | x | 326 |
| Nakłady inwestycyjne w przedsiębiorstwach w 2012 r. (ceny bieżące) | Investment outlays in enterprises in 2012 (current prices)..... | 1(88) | 328 |
| Wartość brutto środków trwałych w przedsiębiorstwach w 2012 r. (bieżące ceny ewidencyjne) .. | Gross value of fixed assets in enterprises in 2012 (current book-keeping prices) | 2(89) | 329 |
| DZIAŁ XV | CHAPTER XV | | |
| RACHUNKI REGIONALNE | REGIONAL ACCOUNTS | | |
| Uwagi ogólne | General notes..... | x | 330 |
| Produkt krajowy brutto (ceny bieżące) [2009, 2010, 2011]..... | Gross domestic product (current prices) [2009, 2010, 2011]..... | 1(90) | 332 |
| Wartość dodana brutto według rodzajów działalności (ceny bieżące) [2009, 2010, 2011]..... | Gross value added by kinds of activities (current prices) [2009, 2010, 2011] | 2(91) | 333 |
| DZIAŁ XVI | CHAPTER XVI | | |
| PODMIOTY GOSPODARKI NARODOWEJ | ENTITIES OF THE NATIONAL ECONOMY | | |
| Uwagi ogólne | General notes..... | x | 334 |
| Podmioty gospodarki narodowej w rejestrze REGON w 2012 r. | Entities of the national economy in the REGON register in 2012..... | 1(92) | 335 |
| Podmioty gospodarki narodowej w rejestrze REGON według wybranych sekcji w 2012 r. | Entities of the national economy in the REGON register by selected sections in 2012 | 2(93) | 346 |
| Spółki handlowe według form prawnych w 2012 r. | Commercial companies by legal status in 2012..... | 3(94) | 356 |

SPIS KARTOGRAMÓW

| |
|--|
| Mapa administracyjna województwa łódzkiego w 2012 r. |
| Ludność w 2012 r. |
| Ruch naturalny ludności w 2012 r. |
| Saldo migracji wewnętrznych i zagranicznych na pobyt stały na 1000 ludności w 2012 r. |
| Pracujący w 2012 r. |
| Struktura pracujących w powiatach według rodzajów działalności w 2012 r. |
| Stopa bezrobocia rejestrowanego w 2012 r. |
| Bezrobotni zarejestrowani według wybranych kategorii w % bezrobotnych ogółem w 2012 r. |
| Zasoby mieszkaniowe w 2012 r. |
| Mieszkania oddane do użytkowania w 2012 r. |
| Biblioteki publiczne w 2012 r. |
| Baza noclegowa turystyki w 2012 r. |
| Dochody i wydatki budżetów gmin na 1 mieszkańca w 2012 r. |
| Dochody, wydatki i wynik finansowy budżetów powia- tów oraz miast na prawach powiatu w 2012 r. |
| Podmioty gospodarki narodowej w 2012 r. |
| Lesistość w 2012 r. |

LIST OF CARTOGRAMS

| | |
|---|-----|
| <i>Administrative map of the łódzkie voivodship in 2012</i> | 76 |
| <i>Population in 2012</i> | 77 |
| <i>Vital statistics in 2012</i> | 104 |
| <i>Net internal and international migration per permanent residence per 1000 population in 2012</i> | 105 |
| <i>Employed persons in 2012</i> | 124 |
| <i>Structure of employed persons in powiats by kind of activities in 2012</i> | 125 |
| <i>Registered unemployed rate in 2012</i> | 138 |
| <i>Registered unemployed persons by selected categories in % unemployed persons of total in 2012</i> | 139 |
| <i>Inhabited dwelling stocks in 2012</i> | 172 |
| <i>Dwellings completed in 2012</i> | 173 |
| <i>Public libraries in 2012</i> | 236 |
| <i>Tourist accommodation establishments in 2012</i> | 237 |
| <i>Revenue and expenditure of budget of gminas per capita in 2012</i> | 316 |
| <i>Revenue, expenditure and financial result of budget of powiats and cities with powiat status in 2012</i> | 317 |
| <i>Entities of the national economy in 2012</i> | 346 |
| <i>Forest cover in 2012</i> | 347 |

OBJAŚNIENIA ZNAKÓW UMOWNYCH SYMBOLS

- Kreska (-) – zjawisko nie wystąpiło.
magnitude zero.
- Zero: (0) – zjawisko istniało w wielkości mniejszej od 0,5;
magnitude not zero, but less than 0,5 of a unit;
- (0,0) – zjawisko istniało w wielkości mniejszej od 0,05.
magnitude not zero, but less than 0,05 of a unit.
- Kropka (•) – zupełny brak informacji lub brak informacji wiarygodnych.
data not available or not reliable.
- Znak x – wypełnienie pozycji jest niemożliwe lub niecelowe.
not applicable.
- Znak Δ – oznacza, że nazwy zostały skrócone w stosunku do obowiązującej klasyfikacji; ich pełne nazwy podano w uwagach wstępnych, ust. 15
categories of applied classification are presented in abbreviated form; their full names are given in the preliminary notes, item 15.
- „W tym” – oznacza, że nie podaje się wszystkich składników sumy.
„Of which” *indicates that not all elements of the sum are given.*
- Przecinek (,) – oznacza liczby prezentujące liczby dziesiętne.
Comma – used in figures represents the decimal point.

WAŻNIEJSZE SKRÓTY MAJOR ABBREVIATIONS

| | | | |
|------------------|-------------------------|-----------------|----------------------------|
| tys. | = tysiąc | hm ³ | = hektometr sześcienny |
| thous. | = thousand | | <i>cubic hectometre</i> |
| mln | = milion | kW | = kilowat |
| | <i>million</i> | | <i>kilowatt</i> |
| zł | = złoty | kW * h | = kilowatogodzina |
| zł | = złoty | | <i>kilowatt * hour</i> |
| szt | = sztuka | GW | = gigawat |
| pcs | = piece | | <i>gigawatt</i> |
| wol | = wolumin | GW * h | = gigawatogodzina |
| vol. | = volume | | <i>gigawatt * hour</i> |
| kg | = kilogram | kJ | = kilodżul |
| | <i>kilogram</i> | | <i>kilojoule</i> |
| dt | = decytona | h | = godzina |
| | <i>deciton</i> | | <i>hour</i> |
| t | = tona | r. | = rok |
| | <i>tonne</i> | | |
| m | = metr | cd. | = ciąg dalszy |
| | <i>metre</i> | <i>cont.</i> | <i>continued</i> |
| km | = kilometr | dok. | = dokończenie |
| | <i>kilometre</i> | <i>cont.</i> | <i>continued</i> |
| m ² | = metr kwadratowy | nr (Nr) | = numer |
| | <i>square metre</i> | No. | = number |
| ha | = hektar | poz. | = pozycja |
| | <i>hectare</i> | | |
| km ² | = kilometr kwadratowy | tabl. | = tablica |
| | <i>square kilometre</i> | | <i>table</i> |
| l | = litr | ust. | = ustęp |
| | <i>litre</i> | | |
| m ³ | = metr sześcienny | Dz. U. | = Dziennik Ustaw |
| | <i>cubic metre</i> | | |
| dam ³ | = dekametr sześcienny | PKP | = Polskie Koleje Państwowe |
| | <i>cubic decametre</i> | | |

UWAGI OGÓLNE

1. Dane zamieszczone w publikacji - jeśli nie zaznaczono inaczej - podano w **każdorazowym podziale administracyjnym kraju** oraz zgodnie z każdorazowym stanem organizacyjnym jednostek gospodarki narodowej.

W tablicach zawierających informacje w podziale na **miasta i wieś**, przez „**miasta**” rozumie się obszar położony w granicach administracyjnych tych jednostek, przez „**wieś**” – pozostałe terytorium województwa.

2. Dane prezentowane dla podregionów i powiatów odpowiadają poziomowi 3 i 4 Nomenklatury Jednostek Terytorialnych do Celów Statystycznych (NTS), która została opracowana na podstawie Nomenclature of Territorial Units for Statistics (NUTS), obowiązującej w krajach Unii Europejskiej, zgodnie z Rozporządzeniem (WE) Nr 1059/2003 Parlamentu Europejskiego i Rady z dnia 26 V 2003 r. (Dz. Urz. UE L 154 z 21 VI 2003 r., z późniejszymi zmianami). NTS obowiązująca od 1 I 2008 r. wprowadzona została rozporządzeniem Rady Ministrów z dnia 14 XI 2007 r. (Dz. U. Nr 214, poz. 1573) w miejsce obowiązującej do 31 XII 2007 r. Klasyfikacja ta ma na celu zapewnienie zbierania, opracowywania i udostępniania na obszarze UE porównywalnych danych dla określonych statystyk regionalnych państw członkowskich.

NTS dzieli województwo na terytorialne, hierarchicznie powiązane jednostki na 3 poziomach:

- **podregiony** - poziom 3; grupują jednostki szczebla powiatowego,
- **powiaty i miasta na prawach powiatu** – poziom 4,
- **gminy** – poziom 5.

3. Prezentowane dane - jeśli nie zaznaczono inaczej - dotyczą **całej gospodarki narodowej**, tj. wszystkich podmiotów zlokalizowanych na terenie województwa, bez względu na formy organizacyjne i formy własności.

4. Prezentowane informacje przedstawione zostały stosownie do zakresu prowadzonych badań, obejmujących podmioty klasyfikowane według kryterium **liczby pracujących** i - jeśli nie zaznaczono inaczej - obejmują podmioty o liczbie pracujących:

- do 9 osób,
- od 10 do 49 osób,
- powyżej 49 osób.

5. Dane prezentuje się:

1) w układzie **Polskiej Klasyfikacji Działalności – PKD 2007**, opracowanej na podstawie Statystycznej Klasyfikacji Działalności Gospodarczych we Wspólnocie Europejskiej – Statistical Classification of Economic Activities in the European Community – NACE Rev. 2. PKD 2007, wprowadzona z dniem 1 I 2008 r. rozporządzeniem Rady Ministrów z dnia 24 XII 2007 r. (Dz. U. Nr 251, poz. 1885), zastąpiła Polską Klasyfikację Działalności – PKD 2004.

W ramach PKD 2007 dokonano dodatkowego grupowania, ujmując pod pojęciem „**Przemysł**” sekcje: „Górnictwo i wydobywanie”, „Przetwórstwo przemysłowe”, „Wytwarzanie i zaopatrywanie w energię elektryczną, gaz, parę wodną, gorącą wodę i powietrze do ukła-

GENERAL NOTES

1. Data in the publication are presented according to **the administrative division of the country in a given period**, unless otherwise noted as well as in accordance with the respective organizational status of units of the national economy.

In the tables containing information **divided into urban areas and rural areas**, the term “**urban areas**” is understood as areas located within the administrative borders of these units, while “**rural areas**” is understood as the remaining territory of the voivodship.

2. Data presented for subregions and powiats correspond to levels 3 and 4 of the Nomenclature of Territorial Units for Statistical Purposes (NTS), compiled on the basis of the Nomenclature of Territorial Units for Statistics (NUTS) obligatory in the countries of the European Union according to Regulation (EC) No. 1059/2003 of the European Parliament and of the Council of 26 V 2003 (Official Journal of the EU L 154, 21 VI 2003 with later amendments). NTS in force since 1 I 2008 was introduced by the decree of the Council of Ministers of 14 XI 2007 (Journal of Laws No. 214, item 1573) replacing the NTS in force until 31 XII 2007. The Classification ensures collecting, elaborating and disseminating on the EU territory of comparable data for particular regional statistics domains of Member States.

NTS divides voivodship into territorial units, hierarchically tied on 3 levels:

- **subregions** - level 3, units, grouping together powiat level entities,
- **powiats and cities with powiat status** - level 4,
- **gminas** - level 5.

3. Presented data, unless otherwise indicated, concern **the entire national economy**, i.e., all units located on the voivodship territory regardless of organizational and ownership forms.

4. Information is presented in compliance with the scope of conducted surveys, including entities classified according to the criterion of the **number of persons employed**, and (unless otherwise indicated) include entities employing:

- up to 9 persons,
- from 10 to 49 persons,
- more than 49 persons.

5. Data are presented:

1) according to the **Polish Classification of Activities – PKD 2007**, compiled on the basis of the Statistical Classification of Economic Activities in the European Community – NACE Rev. 2. PKD 2007; was introduced on 1 I 2008 by the decree of the Council of Ministers of 24 XII 2007 (Journal of Laws No. 251, item 1885) and replaced the Polish Classification of Activities NACE Rev. 1.1 – PKD 2004.

The item “**Industry**” was introduced, including NACE Rev. 2 sections: “Mining and quarrying”, “Manufacturing”,

dów klimatyzacyjnych” oraz „Dostawa wody; gospodarowanie ściekami i odpadami oraz działalność związana z rekultywacją”.

Pod pojęciem „**Pozostałe usługi**” ujęte są sekcje: „Działalność profesjonalna, naukowa i techniczna”, „Działalność z zakresu usług administrowania i działalność wspierająca”, „Administracja publiczna i obrona narodowa; obowiązkowe zabezpieczenia społeczne”, „Edukacja”, „Opieka zdrowotna i pomoc społeczna”, „Działalność związana z kulturą, rozrywką i rekreacją” oraz „Pozostała działalność usługowa”.

W niektórych tablicach prezentujących dane dotyczące pracujących dokonano grupowania, ujmując pod pojęciem **usługi** — sekcje: „Handel; naprawa pojazdów samochodowych”; „Transport i gospodarka magazynowa”; „Zakwaterowanie i gastronomia”; „Informacja i komunikacja”; „Działalność finansowa i ubezpieczeniowa”; „Obsługa rynku nieruchomości” oraz pozostałe usługi.

2) według sektorów własności:

- **sektor publiczny** - grupujący własność państwową (Skarbu Państwa i państwowych osób prawnych), własność jednostek samorządu terytorialnego oraz „własność mieszaną” z przewagą kapitału (mienia) podmiotów sektora publicznego,
- **sektor prywatny** - grupujący własność prywatną krajową (osób fizycznych i pozostałych jednostek prywatnych), własność zagraniczną (osób zagranicznych) oraz „własność mieszaną” z przewagą kapitału (mienia) podmiotów sektora prywatnego i brakiem przewagi sektorowej w kapitale (mieniu) podmiotu.

„Własność mieszana” określana jest głównie dla spółek i wyznaczana na podstawie struktury kapitału (mienia) deklarowanego we wniosku rejestracyjnym spółki.

6. Dane — jeśli nie zaznaczono inaczej — opracowano zgodnie z **każdorazowym stanem organizacyjnym gospodarki narodowej**.

7. Dane według sekcji PKD oraz w podziale administracyjnym opracowano - jeśli nie zaznaczono inaczej - tzw. metodą przedsiębiorstw.

Metoda przedsiębiorstw (podmiotowa) oznacza przyjmowanie całych podmiotów gospodarki narodowej za podstawę grupowania wszystkich danych charakteryzujących ich działalność według poszczególnych poziomów klasyfikacyjnych i podziałów terytorialnych.

8. **Liczby względne (wskaźniki, odsetki)** obliczono z reguły na podstawie danych bezwzględnych wyrażonych z większą dokładnością niż podano w tablicach.

9. Przy **przeliczeniach na 1 mieszkańca (1000 ludności itp.)** danych według stanu w końcu roku przyjęto liczbę ludności według stanu w dniu 31 XII, a przy przeliczeniach danych charakteryzujących wielkość zjawiska w ciągu roku (np. ruch naturalny ludności, produkcja) - według stanu w dniu 30 VI.

Do przeliczeń przyjęto liczbę ludności opracowaną — jeśli nie zaznaczono inaczej — do 2009 r. na bazie Narodowego Spisu Powszechnego Ludności i Mieszkań 2002, z tym że dla lat 2000 i 2001 według podziału

“Electricity, gas, steam and air conditioning supply” and “Water supply; sewerage, waste management and remediation activities”, as an additional grouping. As sections:

The item “**Other services**” was introduced including sections: “Professional scientific and technical activities”, “Administrative and support service activities”, “Public administration and defence; compulsory social security”, “Education”, “Human health and social work activities”, “Arts, entertainment and recreation” and “Other service activities”.

In some tables presenting data on persons the grouping was made, and the term **services** includes — sections: “Trade; repair of motor vehicles”; “Transportation and storage”, “Accommodation and catering”, “Information and communication”, “Financial and insurance activities”, “Real estate activities and other services.

2) according to **ownership sectors**:

- **public sector** - grouping state ownership (of the State Treasury and state legal persons), local self-government entity ownership, as well as “mixed ownership” with a predominance of public sector entity capital (property),
- **private sector** - grouping private domestic ownership (of natural persons and other private entities), foreign ownership (of foreign persons) as well as “mixed ownership” with a predominance of private sector entity capital (property) and lack of predominance of public or private sector in capital (property) of the entity.

“Mixed ownership” is defined mainly for companies and determined on the basis of the capital (property) structure as declared in a company’s registration application.

6. Data, unless otherwise indicated, are compiled in accordance with **the respective organizational status of units of the national economy**.

7. Data according to NACE sections as well as according to administrative division are compiled using the so-called enterprise method, unless otherwise noted.

In the **enterprise (entity) method**, the entire organizational unit of entities in the national economy is the basis for grouping all data describing their activity according to individual classification levels and territorial divisions.

8. **Relative numbers (indices, percentages)** are, as a rule, calculated on the basis of absolute data expressed with higher precision than that presented in the tables.

9. When **computing per capita data (1000 population, etc.)** as of the end of a year, the number of the population was adopted as of 31 XII, whereas data describing the magnitude of a phenomenon within a year (e.g., vital statistics, production) - as of 30 VI.

For calculations, it was assumed to use the number of calculated — unless otherwise indicated — until 2009 on the basis of the Population and Housing Census 2002, for 2000 and 2001 by the administrative division valid as

administracyjnego obowiązującego w dniu 31 XII 2002 r. od 2010 r. – Narodowego Spisu Powszechnego Ludności i Mieszkań 2011, z tym że dla 2010 r. według podziału administracyjnego obowiązującego w dniu 31 XII 2011 r.

10. Dane – jeśli nie zaznaczono inaczej – nie obejmują jednostek budżetowych prowadzących działalność w zakresie obrony narodowej i bezpieczeństwa publicznego.

11. Wyjaśnienia metodyczne dotyczące podstawowych pojęć i metod opracowania danych liczbowych zamieszczono w uwagach ogólnych do poszczególnych działów. Rozszerzone wyjaśnienia dotyczące poszczególnych dziedzin statystyki znajdzie Czytelnik w publikacjach tematycznych oraz w serii „Zeszyty metodyczne i klasyfikacje”.

12. Niektóre dane liczbowe zostały podane na podstawie danych nieostatecznych i mogą ulec zmianie w następnych publikacjach Urzędu Statystycznego.

13. Ze względu na zaokrąglenia danych, w niektórych przypadkach sumy składników mogą się nieznacznie różnić od podanych wielkości „ogółem”. Z tego powodu w tablicach prezentujących strukturę procentową sumy udziałów mogą nieznacznie różnić się od 100.

14. Informacje statystyczne pochodzące ze źródeł spoza Urzędu Statystycznego opatrzone odpowiednimi notami.

15. W Roczniku zastosowano skróty nazw niektórych poziomów klasyfikacyjnych; zestawienie zastosowanych skrótów i pełnych nazw podaje się poniżej:

of 31 XII 2002, since 2010 on the basis of Population and Housing Census 2011, for 2010 by the administrative division valid as of 31 XII 2011.

10. Data, unless otherwise noted, do not include budget entities conducting activity within the scope of national defence and public safety.

11. Methodological explanations concerning basic definitions and methods of compiling statistical data are enumerated in the general notes to individual chapters. More detailed information pertaining to particular fields of statistics can be found in subject matter publications as well as in the series “Zeszyty metodyczne i klasyfikacje” (Methodological Papers and Classifications).

12. Some data are given on the basis of preliminary data and may change in subsequent publications of the Statistical Office.

13. Due to the rounding of data, in some cases sums of components may slightly differ from the amount given in the item “total”. Because of this reason the sums in the tables may not equal 100.

14. Statistical information originating from sources other than Statistical Office is indicated in the appropriate notes.

15. The names of some classification levels used in the Yearbook have been abbreviated; the list of abbreviations used and their full names is given below:

POLSKA KLASYFIKACJA DZIAŁALNOŚCI (PKD 2007)

STATISTICAL CLASSIFICATION OF ECONOMIC ACTIVITIES IN THE EUROPEAN COMMUNITY — NACE Rev. 2

sekcje

sections

Handel; naprawa pojazdów samochodowych
Trade; repair of motor vehicles

Handel hurtowy i detaliczny; naprawa pojazdów samochodowych, włączając motocykle
Wholesale and retail trade; repair of motor vehicles, motorcycles and personal and household goods

Zakwaterowanie i gastronomia
Accommodation and catering

Działalność związana z zakwaterowaniem i usługami gastronomicznymi
Accommodation and food service activities

Obsługa rynku nieruchomości

Działalność związana z obsługą rynku nieruchomości

U w a g a. Przeliczeń danych na 1 mieszkańca (1000 ludności itp.) za 2000 r. oraz 2005-2009 dokonano przy przyjęciu *N o t e. Calculations of data per capita (1000 population, etc.) For 2000 as well as 2005-2009 are based on the revised*

I. WAŻNIEJSZE DANE O WOJEWÓDZTWIE
MAJOR DATA ON THE VOIVODSHIP

| Lp. | WYSZCZEGÓLNIENIE | 2000 | 2005 | 2006 | 2007 | 2008 |
|---|---|---------------------------------|-------|-------|-------|-------|
| | | POWIERZ AR | | | | |
| 1 | Powierzchnia w km ² (stan w dniu 31 XII) | 18219 | 18219 | 18219 | 18219 | 18219 |
| | | STAN I OCHRONA ENVIRONMENTAL | | | | |
| Pobór wody — w % poboru ogółem — na cele: | | | | | | |
| 2 | produkcyjne ^a (poza rolnictwem, leśnictwem, łowiectwem i rybactwem) | 27,2 | 26,4 | 26,0 | 28,6 | 23,3 |
| 3 | eksploatacji sieci wodociągowej ^b | 47,0 | 45,7 | 46,0 | 43,5 | 45,2 |
| 4 | Zużycie wody na potrzeby gospodarki narodowej i ludności na 1 km ² w dam ³ | 17,0 | 18,0 | 16,5 | 16,5 | 16,3 |
| 5 | w tym do produkcji przemysłowej | 5,1 | 4,8 | 4,7 | 5,2 | 5,3 |
| Ścieki przemysłowe i komunalne ^c odprowadzone do wód lub do ziemi: | | | | | | |
| 6 | oczyszczane w % wymagających oczyszczania | 92,8 | 90,3 | 92,6 | 92,5 | 92,6 |
| 7 | nieoczyszczane na 1 km ² w dam ³ | 0,6 | 0,7 | 0,5 | 0,5 | 0,5 |
| 8 | Ludność korzystająca z oczyszczalni ścieków w % ludności ogółem ^d | 57,5 | 64,2 | 65,1 | 64,7 | 65,8 |
| Emisja zanieczyszczeń powietrza z zakładów szczególnie uciążliwych dla czystości powietrza w tys.t: | | | | | | |
| 9 | pyłowych | 12,1 | 7,9 | 7,2 | 7,8 | 6,8 |
| 10 | gazowych (bez dwutlenku węgla) | 327,9 | 220,8 | 201,1 | 180,8 | 144,4 |
| Redukcja zanieczyszczeń powietrza z zakładów szczególnie uciążliwych dla czystości powietrza w % zanieczyszczeń wytworzonych: | | | | | | |
| 11 | pyłowych | 99,7 | 99,8 | 99,8 | 99,8 | 99,8 |
| 12 | gazowych (bez dwutlenku węgla) | 38,9 | 49,7 | 50,3 | 54,5 | 62,5 |
| 13 | Odpady wytworzone (w ciągu roku; z wyłączeniem odpadów komunalnych) ^e na 1 km ² w t | 318,8 | 244,2 | 226,2 | 213,8 | 211,7 |
| 14 | Odpady komunalne zebrane ^f (w ciągu roku) na 1 mieszkańca w kg | 338,4 | 247,6 | 299,8 | 257,8 | 227,5 |
| Nakłady na środki trwałe (ceny bieżące) w % nakładów inwestycyjnych ogółem: | | | | | | |
| 15 | służące ochronie środowiska | 5,0 | 5,5 | 5,2 | 3,8 | 3,8 |
| 16 | służące gospodarce wodnej | 0,9 | 0,6 | 0,5 | 0,5 | 0,7 |
| Powierzchnia o szczególnych walorach przyrodniczych prawnie chroniona (stan w dniu 31 XII): | | | | | | |
| 17 | w % powierzchni ogólnej | 16,3 | 16,4 | 16,4 | 18,8 | 18,8 |
| 18 | na 1 mieszkańca w m ² | 1130 | 1157 | 1165 | 1341 | 1343 |

^a Z ujęć własnych. ^b Pobór wody na ujęciach przed wtłoczeniem do sieci. ^c Od 2010 r. dane nieporównywalne podstawie szacunków; ludność ogółem – na podstawie bilansów. ^e Patrz uwagi ogólne do rozdziału „Stan i ochrona środowiska”, mi za lata poprzednie ze względu na zmianę katalogu odpadów.

^a From own intakes. ^b Water withdrawal at intakes before entering the water system. ^c Since 2010 data are not comparable; the total population – based on balances. ^e See general notes to the chapter “Environmental protection”, previous years due to a change in the catalogue of waste.

skorygowanej liczby ludności uwzględniającej wyniki narodowego spisu powszechnego ludności i mieszkań 2002.
number of population, which considers the results of population and housing census of 2002.

| 2009 | 2010 | 2011 | 2012 | SPECIFICATION | No. |
|--------------------------|-------|-------|-------|---|-----|
| CHNIA EA | | | | | |
| 18219 | 18219 | 18219 | 18219 | Area in km ² (as of 31 XII) | 1 |
| ŚRODOWISKA PROTECTION | | | | | |
| | | | | Water withdrawal — in % of total withdrawal — for purposes of: | |
| 30,4 | 33,2 | 35,3 | 34,4 | production ^a (excluding agriculture, forestry and fishing) | 2 |
| 44,7 | 43,4 | 41,5 | 42,6 | exploitation of water supply network ^b | 3 |
| 15,7 | 16,0 | 16,9 | 16,6 | Consumption of water for needs of the national economy and population per 1 km ² in dam ³ | 4 |
| 5,3 | 5,9 | 6,5 | 6,2 | of which for industrial production | 5 |
| | | | | Industrial and municipal ^c wastewater discharged into waters or into the ground: | |
| 97,3 | 99,5 | 99,6 | 98,2 | treated in % of requiring treatment | 6 |
| 0,2 | 0,0 | 0,0 | 0,1 | untreated per 1 km ² in dam ³ | 7 |
| 65,9 | 66,0 | 67,3 | 67,0 | Population connected to wastewater treatment plants ^d in % of total population | 8 |
| | | | | Emission of air pollutants from plants of significant nuisance to air quality in thous t: | |
| 4,6 | 4,2 | 3,9 | 3,5 | particulates | 9 |
| 135,6 | 166,3 | 168,9 | 162,6 | gases (excluding carbon dioxide) | 10 |
| | | | | Reduction of air pollutants from plants of significant nuisance to air quality in % of pollutants produced: | |
| 99,8 | 99,9 | 99,9 | 99,9 | particulates | 11 |
| 62,4 | 64,5 | 68,2 | 71,4 | gases (excluding carbon dioxide) | 12 |
| 328,4 | 338,8 | 434,5 | 445,0 | Generated waste (during the year ;excluding municipal waste) ^e per 1 km ² in t | 13 |
| 227,4 | 239,5 | 225,1 | 246,1 | Municipal waste collected ^f (during the year) per capita in kg | 14 |
| | | | | Outlays on fixed assets (current prices) in % of total investment outlays: | |
| 5,7 | 5,8 | 9,3 | 6,6 | in environmental protection | 15 |
| 1,6 | 1,3 | 0,4 | 0,4 | in water management | 16 |
| | | | | Legally protected areas possessing unique environmental value (as of 31 XII): | |
| 18,8 | 19,7 | 19,7 | 19,7 | in % of total area | 17 |
| 1349 | 1413 | 1419 | 1425 | per capita in m ² | 18 |

z danymi za lata poprzednie ze względu na zmianę metodologii badania ścieków komunalnych. *d* Ludność korzystająca - na ust. 5. *f* Dane szacunkowe; do 2001 r. określane jako odpady stałe wywiezione, od 2003 r. dane nieporównywalne z dany-

table with data for previous years due to change in the methodology of municipal wastewater *d* Population connected to - item 5. *f* Estimated data; until 2001 defined as solid waste removed and since 2003 data are not comparable with data for

I. WAŻNIEJSZE DANE O WOJEWÓDZTWIE (cd.)
MAJOR DATA ON THE VOIVODSHIP (cont.)

| Lp. | WYSZCZEGÓLNIENIE | 2000 | 2005 | 2006 | 2007 | 2008 |
|-----|---|--------------------------|---------|---------|---------|---------|
| | | BEZPIECZEŃSTWO PUBLIC | | | | |
| 1 | Przestępstwa stwierdzone w zakończonych postępowaniach przygotowawczych: | | | | | |
| 2 | w liczbach bezwzględnych | 78399 | 86747 | 79563 | 73196 | 71363 |
| 3 | na 10 tys. ludności | 297,8 | 336,0 | 309,4 | 285,8 | 279,7 |
| 4 | Wskaźnik wykrywalności sprawców przestępstw stwierdzonych w % | 36,2 | 48,0 | 54,4 | 57,4 | 63,5 |
| | | LUDN POPULA | | | | |
| 5 | Ludność (stan w dniu 31 XII) | 2627824 | 2577465 | 2566198 | 2555898 | 2548861 |
| 6 | miasta | 1709881 | 1665261 | 1657288 | 1647086 | 1638657 |
| 7 | wieś | 917943 | 912204 | 908910 | 908812 | 910204 |
| 8 | w tym kobiety | 1373158 | 1349335 | 1344261 | 1339632 | 1336533 |
| 9 | Kobiety na 100 mężczyzn (stan w dniu 31 XII) | 109 | 110 | 110 | 110 | 110 |
| 10 | Ludność na 1 km ² powierzchni ogólnej (stan w dniu 31 XII) | 144 | 141 | 141 | 140 | 140 |
| 11 | Ludność w wieku (stan w dniu 31 XII): | | | | | |
| 12 | przedprodukcyjnym | 579392 | 486478 | 474384 | 463423 | 454512 |
| 13 | produkcyjnym | 1603689 | 1646382 | 1639722 | 1634443 | 1629614 |
| 14 | poprodukcyjnym | 444743 | 444605 | 452092 | 458032 | 464735 |
| 15 | Małżeństwa na 1000 ludności | 5,3 | 5,2 | 5,6 | 6,0 | 6,4 |
| 16 | Rozwody na 1000 ludności | 1,3 | 2,0 | 2,1 | 1,9 | 1,7 |
| 17 | Urodzenia żywe na 1000 ludności | 8,9 | 8,7 | 9,1 | 9,3 | 10,0 |
| 18 | Zgony ^b na 1000 ludności | 12,1 | 12,1 | 12,2 | 12,5 | 12,3 |
| 19 | Przyrost naturalny na 1000 ludności | -3,2 | -3,4 | -3,1 | -3,2 | -2,3 |
| 20 | Zgony niemowląt na 1000 urodzeń żywych | 7,7 | 6,1 | 5,5 | 4,8 | 5,3 |
| 21 | Przeciętna liczba lat dalszego trwania życia w momencie urodzenia: | | | | | |
| 22 | mężczyźni | 67,90 | 68,64 | 68,47 | 68,65 | 69,07 |
| 23 | kobiety | 77,17 | 78,30 | 78,55 | 78,68 | 78,86 |
| 24 | Saldo migracji wewnętrznych i zagranicznych na pobyt stały na 1000 ludności | -0,5 | -0,7 | -1,1 | -0,8 | -0,7 |
| | | RYNEK LABOUR | | | | |
| 25 | Pracujący ^{cd} (stan w dniu 31 XII): | | | | | |
| 26 | w tysiącach | 1066,0 | 898,6 | 921,0 | 959,7 | 970,3 |
| 27 | w tym kobiety | 519,1 | 426,6 | 434,7 | 449,8 | 455,1 |
| 28 | na 1000 ludności | 406 | 351,4 | 358,9 | 375,5 | 380,7 |
| 29 | w sektorze prywatnym w % | 75,5 | 75,9 | 77,0 | 78,0 | 78,4 |
| 30 | według rodzajów działalności w %: | | | | | |
| 31 | rolnictwo, leśnictwo, łowiectwo i rybactwo | 32,5 | 21,4 | 20,9 | 20,1 | 19,9 |
| 32 | przemysł i budownictwo | 26,7 | 29,2 | 29,6 | 30,1 | 30,1 |
| 33 | usługi ^e | 40,9 | 49,3 | 49,4 | 49,7 | 49,9 |

a Patrz uwagi ogólne do działu „Ludność”, ust. 2. b Łącznie ze zgonami niemowląt. c Według faktycznego miejsca pracy w rolnictwie wyszacowanych przy uwzględnieniu wyników: w 2000 r. — Powszechnego Spisu Rolnego 1996, Rolnego 2002, od 2010 r. — Powszechnego Spisu Rolnego 2010. e Patrz uwagi ogólne do Rocznika, ust. 5, pkt 1).

a See general notes to the chapter “Population”, item 2. b Including infant deaths. c By actual workplace and kind the results: in 2000 — of the Agricultural Census 1996, in 2005—2009 — of the Population and Housing Census 2002, item book 5, point 1).

| 2009 | 2010 | 2011 | 2012 | SPECIFICATION | No. |
|---------------------------------------|---------|---------|---------|---|-----|
| PUBLICZNE SAFETY | | | | | |
| | | | | <i>Ascertained crimes in completed preparatory proceedings:</i> | |
| 71104 | 74725 | 73919 | 68463 | <i>in absolute numbers</i> | 1 |
| 279,3 | 293,4 | 291,3 | 270,8 | <i>per 10 thous. population</i> | 2 |
| 65,3 | 65,5 | 65,8 | 62,5 | <i>Rate of detectability of delinquents in ascertained crimes in %</i> | 3 |
| OŚC ^a TION ^a | | | | | |
| 2541832 | 2542436 | 2533681 | 2524651 | <i>Population (as of 31 XII)</i> | 4 |
| 1630989 | 1625159 | 1615408 | 1606066 | <i>urban areas</i> | 5 |
| 910843 | 917277 | 918273 | 918585 | <i>rural areas</i> | 6 |
| 1333045 | 1330254 | 1325754 | 1321331 | <i>of which females</i> | 7 |
| 110 | 110 | 110 | 110 | <i>Females per 100 males (as of 31 XII)</i> | 8 |
| 140 | 140 | 139 | 139 | <i>Population per 1 km² of total area (as of 31 XII)</i> | 9 |
| | | | | <i>Population of age(as of 31 XII):</i> | |
| 446694 | 444382 | 437521 | 431872 | <i>pre-working</i> | 10 |
| 1624856 | 1620849 | 1604672 | 1588157 | <i>working</i> | 11 |
| 470282 | 477205 | 491488 | 504622 | <i>post-working</i> | 12 |
| 6,2 | 5,7 | 5,0 | 5,0 | <i>Marriages per 1000 population</i> | 13 |
| 1,9 | 1,7 | 1,6 | 1,8 | <i>Divorces per 1000 population</i> | 14 |
| 10,2 | 10,0 | 9,4 | 9,4 | <i>Live births per 1000 population</i> | 15 |
| 12,5 | 12,3 | 12,1 | 12,4 | <i>Deaths^b per 1000 population</i> | 16 |
| -2,3 | -2,2 | -2,7 | -3,0 | <i>Natural increase per 1000 population</i> | 17 |
| 5,4 | 4,0 | 4,5 | 4,2 | <i>Infant deaths per 1000 live births</i> | 18 |
| | | | | <i>Life expectancy at the moment of birth:</i> | |
| 69,23 | 70,14 | 70,41 | 70,61 | <i>males</i> | 19 |
| 78,87 | 79,41 | 79,54 | 79,76 | <i>females</i> | 20 |
| -0,5 | -0,7 | -0,7 | -0,7 | <i>Internal and international net migration for permanent residence per 1000 population</i> | 21 |
| PRACY MARKET | | | | | |
| | | | | <i>Employed persons^{cd} (as of 31 XII):</i> | |
| 937,5 | 943,2 | 933,6 | 924,6 | <i>in thousands</i> | 22 |
| 443,7 | 449,4 | 445,6 | 444,2 | <i>of which women</i> | 23 |
| 368,8 | 371,0 | 368,5 | 366,2 | <i>per 1000 population</i> | 24 |
| 77,9 | 78,1 | 78,2 | 79,5 | <i>in private sector in %</i> | 25 |
| | | | | <i>by kind of activities in %:</i> | |
| 20,4 | 19,0 | 19,2 | 19,4 | <i>agriculture, forestry and fishing</i> | 26 |
| 29,3 | 29,0 | 28,4 | 27,8 | <i>industry and construction</i> | 27 |
| 50,3 | 52,0 | 52,4 | 52,8 | <i>services^e</i> | 28 |

i rodzaju działalności (od 2004 r.). d Dane opracowano z uwzględnieniem pracujących w gospodarstwach indywidualnych w latach 2005–2009 — Narodowego Spisu Powszechnego Ludności i Mieszkań 2002 oraz Powszechnego Spisu

of activity (since 2004). d Data are compiled considering employed persons on private farms in agriculture estimated using as well as the Agricultural Census 2002, since 2010 — of the Agricultural Census 2010. e See general notes to the Year-

I. WAŻNIEJSZE DANE O WOJEWÓDZTWIE (cd.)
MAJOR DATA ON THE VOIVODSHIP (cont.)

| Lp. | WYSZCZEGÓLNIENIE | 2000 | 2005 | 2006 | 2007 | 2008 |
|-----|---|---|---------|---------|---------|---------|
| | | RYNEK LABOUR | | | | |
| | Przeciętne zatrudnienie: | | | | | |
| | w przemyśle: | | | | | |
| 1 | w tysiącach | 220,5 | 189,8 | 191,1 | 197,9 | 205,8 |
| 2 | na 1000 ludności | 84 | 74 | 74 | 77 | 81 |
| | w budownictwie: | | | | | |
| 3 | w tysiącach | 31,4 | 26,0 | 27,3 | 30,9 | 34,4 |
| 4 | na 1000 ludności | 12 | 10 | 11 | 12 | 14 |
| 5 | Bezrobotni zarejestrowani (stan w dniu 31 XII) w tys. | 208,1 | 198,4 | 160,7 | 123,1 | 99,2 |
| 6 | 2000 = 100 | 100,0 | 95,4 | 77,2 | 59,2 | 47,7 |
| | W % bezrobotnych zarejestrowanych (stan w dniu 31 XII): | | | | | |
| 7 | kobiety | 52,3 | 50,3 | 52,6 | 53,2 | 53,0 |
| 8 | w wieku do 25 lat | 28,3 | 20,6 | 18,1 | 16,2 | 17,8 |
| 9 | pozostający bez pracy dłużej niż 1 rok | 47,6 | 52,0 | 50,7 | 45,6 | 33,3 |
| 10 | Bezrobotni zarejestrowani (stan w dniu 31 XII) na 1 ofertę pracy | 414 | 144 | 64 | 46 | 47 |
| 11 | Stopa bezrobocia rejestrowanego ^a (stan w dniu 31 XII) w %... | 16,3 | 17,9 | 14,7 | 11,2 | 9,2 |
| | | WYNAGRODZENIA. ŚWIADCZENIA WAGES AND SALARIES. | | | | |
| 12 | Przeciętne miesięczne wynagrodzenia brutto w zł | 1668,76 | 2052,90 | 2143,06 | 2298,75 | 2555,73 |
| 13 | 2000 = 100 | 100,0 | 123,0 | 128,4 | 137,8 | 153,2 |
| 14 | w tym: w przemyśle | 1664,10 | 2017,35 | 2100,68 | 2252,50 | 2514,46 |
| 15 | w budownictwie | 1481,54 | 1685,06 | 1790,05 | 1951,05 | 2197,88 |
| | Przeciętna liczba emerytów i rencistów w tys.: | | | | | |
| 16 | pobierających emerytury i renty wypłacane przez Zakład Ubezpieczeń Społecznych | 528 | 520 | 522 | 526 | 533 |
| 17 | rolników indywidualnych | 161 | 140 | 135 | 130 | 126 |
| | Przeciętna miesięczna emerytura i renta brutto w zł: | | | | | |
| 18 | wypłacana przez Zakład Ubezpieczeń Społecznych | 789,40 | 1049,42 | 1133,48 | 1166,95 | 1278,81 |
| 19 | rolników indywidualnych ^b | 589,21 | 741,54 | 785,74 | 797,51 | 843,17 |

^a Do wyciszenia przyjęto liczbę pracujących uwzględniającą pracujących w gospodarstwach indywidualnych w rolnictwie — Narodowego Spisu Powszechnego Ludności i Mieszkań 2002 oraz Powszechnego Spisu Rolnego 2002, od 2010 r. — w przypadku łączenia uprawnień do świadczeń z tego systemu z uprawnieniami do świadczeń z Funduszu

^b The number of employed persons, including estimated data of employed persons on private farms in agriculture Population and Housing Census 2002 as well as the Agricultural Census 2002, since 2010 — of the Agricultural Census from this system and to benefits from the Pension Fund.

| 2009 | 2010 | 2011 | 2012 | SPECIFICATION | No. |
|---|---------|---------|---------|---|-----|
| PRACY (dok.) MARKET (cont.) | | | | | |
| | | | | <i>Average paid employment:</i> | |
| | | | | <i>in industry:</i> | |
| 192,3 | 196,5 | 192,4 | 186,7 | <i>in thousands</i> | 1 |
| 76 | 77 | 76 | 74 | <i>per 1000 population</i> | 2 |
| | | | | <i>in construction:</i> | |
| 35,5 | 34,6 | 34,7 | 33,2 | <i>in thousands</i> | 3 |
| 14 | 14 | 14 | 13 | <i>per 1000 population</i> | 4 |
| 128,1 | 131,6 | 138,7 | 151,0 | <i>Registered unemployed persons (as of 31 XII) in thous.</i> | 5 |
| 61,6 | 63,3 | 66,6 | 72,6 | <i>2000 = 100</i> | 6 |
| | | | | <i>In % of registered unemployed (as of 31 XII):</i> | |
| 49,5 | 50,3 | 51,3 | 49,6 | <i>women</i> | 7 |
| 19,5 | 19,2 | 18,5 | 17,3 | <i>aged up to 25 years</i> | 8 |
| 24,7 | 29,7 | 35,1 | 37,0 | <i>out of work for longer than 1 year</i> | 9 |
| 103 | 98 | 147 | 146 | <i>Registered unemployed persons (as of 31 XII) per a job offer</i> | 10 |
| 11,9 | 12,2 | 12,9 | 14,0 | <i>Registered unemployment rate ^a (as of 31 XII) in %</i> | 11 |
| Z UBEZPIECZEŃ SPOŁECZNYCH SOCIAL SECURITY BENEFITS | | | | | |
| 2711,89 | 2877,62 | 3053,22 | 3194,30 | <i>Average monthly gross wages and salaries in zł</i> | 12 |
| 162,5 | 172,4 | 183,0 | 191,4 | <i>2000 = 100</i> | 13 |
| 2639,57 | 2949,08 | 3155,47 | 3327,37 | <i>of which: in industry</i> | 14 |
| 2287,02 | 2322,96 | 2523,93 | 2525,99 | <i>in construction</i> | 15 |
| | | | | <i>Average number of retirees and pensioners in thous.:</i> | |
| 542 | 538 | 528 | 519 | <i>receiving retirement pay and pensions paid by the Social Insurance Institution</i> | 16 |
| 121 | 116 | 111 | 108 | <i>farmers</i> | 17 |
| | | | | <i>Average monthly gross retirement pay and pension in zł:</i> | |
| 1392,39 | 1481,17 | 1554,27 | 1642,49 | <i>paid by the Social Insurance Institution</i> | 18 |
| 896,10 | 940,86 | 973,40 | 1043,43 | <i>farmers ^b</i> | 19 |

twie wyznaczonych przy uwzględnieniu wyników: w 2000 r. — Powszechnego Spisu Rolnego 1996, w latach 2005—2009 Powszechnego Spisu Rolnego 2010. *b* Łącznie z wypłatami z pozarolniczego systemu ubezpieczeń społecznych, Emerytalno-Rentowego.

was used for calculation, estimated using the results: in 2000 — of the Agricultural Census 1996, in 2005—2009 — of the 2010. b Including payments from non-agricultural social security system, in case of a simultaneous right to benefits

I. WAŻNIEJSZE DANE O WOJEWÓDZTWIE (cd.)
MAJOR DATA ON THE VOIVODSHIP (cont.)

| Lp. | WYSZCZEGÓLNIENIE | 2000 | 2005 | 2006 | 2007 | 2008 |
|-----|---|--|---------|---------|---------|---------|
| | | INFRASTRUKTURA KOMU MUNICIPAL INFRASTRU | | | | |
| | Długość sieci rozdzielczej (stan w dniu 31 XII) w km: | | | | | |
| 1 | wodociągowej | 18758,8 | 20536,6 | 20820,5 | 21030,0 | 21256,1 |
| 2 | kanalizacyjnej ^a | 2817,9 | 3666,5 | 3916,9 | 4082,5 | 4329,8 |
| | Zużycie w gospodarstwach domowych: | | | | | |
| | wody z wodociągów: | | | | | |
| 3 | w hm ³ | 102,3 | 92,4 | 94,5 | 88,5 | 91,5 |
| 4 | na 1 mieszkańca w m ³ | 38,9 | 35,8 | 36,8 | 34,6 | 35,8 |
| | energii elektrycznej w miastach ^b : | | | | | |
| 5 | w GW·h | 1186,9 | 1227,1 | 1246,3 | 1232,7 | 1278,7 |
| 6 | na 1 mieszkańca w kW·h..... | 692,4 | 734,7 | 741,9 | 746,1 | 778,3 |
| | Zasoby mieszkaniowe ^{cd} (stan w dniu 31 XII): | | | | | |
| | mieszkania: | | | | | |
| 7 | w tysiącach | 911,2 | 947,4 | 951,1 | 955,9 | 962,5 |
| 8 | na 1000 ludności | 346,7 | 367,6 | 370,6 | 374,0 | 377,6 |
| | izby: | | | | | |
| 9 | w tysiącach | 2947,2 | 3298,9 | 3317,1 | 3340,8 | 3371,2 |
| 10 | na 1000 ludności | 1121,5 | 1279,9 | 1292,6 | 1307,1 | 1322,6 |
| | powierzchnia użytkowa mieszkań w m ² : | | | | | |
| 11 | w tysiącach | 51327,6 | 61614,8 | 62059,4 | 62639,6 | 63394,7 |
| 12 | na 1000 ludności | 19532,4 | 23905,2 | 24183,4 | 24507,9 | 24871,8 |
| 13 | przeciętna 1 mieszkania | 56,3 | 65,0 | 65,3 | 65,5 | 65,9 |
| | Mieszkania oddane do użytkowania: | | | | | |
| | mieszkania: | | | | | |
| 14 | w tysiącach | 3,8 | 4,6 | 4,9 | 5,9 | 7,4 |
| 15 | na 1000 ludności | 1,4 | 1,8 | 1,9 | 2,3 | 2,9 |
| | izby: | | | | | |
| 16 | w tysiącach | 17,3 | 23,1 | 23,5 | 28,7 | 34,1 |
| 17 | na 1000 ludności | 6,6 | 8,9 | 9,1 | 11,2 | 13,4 |
| | powierzchnia użytkowa mieszkań w m ² : | | | | | |
| 18 | w tysiącach | 419,2 | 576,6 | 571,8 | 699,2 | 846,8 |
| 19 | na 1000 ludności | 159,5 | 223,7 | 222,8 | 273,0 | 332,0 |
| 20 | przeciętna 1 mieszkania | 110,6 | 126,3 | 117,5 | 118,8 | 114,9 |

^a Łącznie z kolektorami. ^b Do 2004 r. bez gospodarstw domowych, których głównym źródłem utrzymania był dochód ogólny z działu "Infrastruktura komunalna. Mieszkania – Mieszkania" ust. 2. ^d W 2000 r. – zamieszkane.

^a Including collectors. ^b Until 2004 excluding households, whose the main source of maintenance was income from ture. Dwellings – Dwellings", item 2. ^d In 2000 - inhabited.

| 2009 | 2010 | 2011 | 2012 | SPECIFICATION | No. |
|---------------------------------------|---------|---------|---------|---|-----|
| NALNA. MIESZKANIA CTURE. DWELLINGS | | | | | |
| | | | | <i>Distribution network (as of 31 XII) in km:</i> | |
| 21483,3 | 21750,1 | 21991,8 | 22198,8 | <i>water supply</i> | 1 |
| 4480,1 | 4774,1 | 5182,5 | 5592,1 | <i>sewerage^a</i> | 2 |
| | | | | <i>Consumption in households:</i> | |
| | | | | <i>water from water supply systems:</i> | |
| 87,8 | 86,6 | 87,5 | 89,4 | <i>in hm³</i> | 3 |
| 34,5 | 34,0 | 34,5 | 35,4 | <i>per capita in m³</i> | 4 |
| | | | | <i>electricity in urban areas^b:</i> | |
| 1274,5 | 1312,0 | 1282,7 | 1244,8 | <i>in GW·h</i> | 5 |
| 781,4 | 805,0 | 794,0 | 775,1 | <i>per capita in kW·h</i> | 6 |
| | | | | <i>Dwelling stocks^{cd} (as of 31 XII):</i> | |
| | | | | <i>dwellings:</i> | |
| 968,0 | 975,9 | 980,8 | 987,6 | <i>in thousands</i> | 7 |
| 380,8 | 383,9 | 387,1 | 391,2 | <i>per 1000 population</i> | 8 |
| | | | | <i>rooms:</i> | |
| 3396,4 | 3481,5 | 3503,9 | 3531,9 | <i>in thousands</i> | 9 |
| 1336,2 | 1369,4 | 1382,9 | 1399,0 | <i>per 1000 population</i> | 10 |
| | | | | <i>useful floor area of dwellings in m²:</i> | |
| 64025,4 | 65715,1 | 66296,3 | 66998,2 | <i>in thousands</i> | 11 |
| 25188,7 | 25847,3 | 26166,0 | 26537,6 | <i>per 1000 population</i> | 12 |
| 66,1 | 67,3 | 67,6 | 67,8 | <i>average per dwelling</i> | 13 |
| | | | | <i>Dwellings completed:</i> | |
| | | | | <i>dwellings:</i> | |
| 6,3 | 7,0 | 6,0 | 8,0 | <i>in thousands</i> | 14 |
| 2,5 | 2,7 | 2,4 | 3,2 | <i>per 1000 population</i> | 15 |
| | | | | <i>rooms:</i> | |
| 28,8 | 30,1 | 27,7 | 34,3 | <i>in thousands</i> | 16 |
| 11,3 | 11,8 | 10,9 | 13,6 | <i>per 1000 population</i> | 17 |
| | | | | <i>useful floor area of dwellings in m²:</i> | |
| 716,0 | 784,0 | 717,7 | 862,3 | <i>in thousands</i> | 18 |
| 281,3 | 308,8 | 282,8 | 341,0 | <i>per 1000 population</i> | 19 |
| 112,9 | 112,7 | 119,2 | 107,5 | <i>average per dwelling</i> | 20 |

z użytkowanego gospodarstwa indywidualnego w rolnictwie. c Na podstawie bilansów zasobów mieszkaniowych; patrz uwa-

a private farm in agriculture. c Based on balances of dwelling stocks; see general notes to the chapter "Municipal infrastruc-

I. WAŻNIEJSZE DANE O WOJEWÓDZTWIE (cd.)
MAJOR DATA ON THE VOIVODSHIP (cont.)

| Lp. | WYSZCZEGÓLNIENIE | 2000 | 2005 | 2006 | 2007 | 2008 |
|--------------------------------|---|-------------------|-------|-------|-------|-------|
| EDUKACJA ^a EDUCA | | | | | | |
| | Uczniowie w szkołach ^b (stan na początku roku szkolnego) w tys.: | | | | | |
| 1 | podstawowych ^c | 201,3 | 163,0 | 155,1 | 147,6 | 141,8 |
| 2 | gimnazjalnych | 74,5 | 100,1 | 96,4 | 91,8 | 87,6 |
| 3 | specjalnych przysposabiających do pracy | x | 0,3 | 0,4 | 0,4 | 0,5 |
| 4 | zasadniczych zawodowych | 31,0 | 11,9 | 11,6 | 12,0 | 12,5 |
| 5 | liceach ogólnokształcących ^d | 62,6 | 50,2 | 50,1 | 48,5 | 46,3 |
| 6 | liceach profilowanych | x | 11,1 | 9,4 | 7,5 | 5,6 |
| 7 | technikach ^d | 57,2 | 29,9 | 29,5 | 29,7 | 30,3 |
| 8 | artystycznych ogólnokształcących ^e | 1,5 | 0,7 | 0,7 | 0,8 | 0,8 |
| 9 | policealnych | 12,2 | 22,0 | 23,6 | 22,9 | 25,0 |
| | Absolwenci szkół ^b w tys.: | | | | | |
| 10 | podstawowych | 76,3 ^f | 31,3 | 30,2 | 29,2 | 26,8 |
| 11 | gimnazjów | x | 33,4 | 33,0 | 32,5 | 29,9 |
| 12 | specjalnych przysposabiających do pracy | x | x | 0,1 | 0,1 | 0,1 |
| 13 | zasadniczych zawodowych | 10,8 | 3,9 | 3,9 | 3,7 | 3,6 |
| 14 | liceów ogólnokształcących ^g | 11,9 | 16,8 | 15,8 | 15,8 | 15,6 |
| 15 | liceów profilowanych | x | 3,9 | 3,7 | 3,2 | 2,6 |
| 16 | techników ^g | 11,3 | 9,3 | 6,7 | 6,0 | 6,0 |
| 17 | artystycznych ogólnokształcących ^e | 0,2 | 0,1 | 0,1 | 0,1 | 0,1 |
| 18 | policealnych | 5,5 | 6,6 | 6,7 | 5,9 | 5,5 |
| 19 | Absolwenci szkół zasadniczych zawodowych, liceów ogólnokształcących, techników oraz artystycznych ogólnokształcących dających uprawnienia zawodowe ^{gh} (bez szkół dla dorosłych) na 1000 ludności | 13,1 | 13,2 | 11,8 | 11,3 | 11,0 |
| 20 | Studenci szkół wyższych ⁱ (stan w dniu 30 XI) w tys. | 99,7 | 131,0 | 134,9 | 140,8 | 145,4 |
| 21 | Absolwenci szkół wyższych ^{ik} w tys. | 15,1 | 24,3 | 26,3 | 28,9 | 29,2 |
| 22 | Uczniowie szkół dla dorosłych (stan na początku roku szkolnego) w tys. | 25,5 | 24,4 | 21,6 | 20,6 | 20,7 |
| 23 | Absolwenci szkół dla dorosłych w tys. | 5,9 | 7,8 | 8,1 | 4,6 | 4,8 |
| | Wychowanie przedszkolne (stan na początku roku szkolnego): | | | | | |
| 24 | miejsca w przedszkolach w tys. | 48,1 | 45,5 | 45,8 | 45,0 | 47,0 |
| | dzieci w tys.: | | | | | |
| 25 | w przedszkolach ^l | 45,1 | 41,9 | 43,1 | 44,8 | 47,4 |
| 26 | w oddziałach przedszkolnych przy szkołach podstawowych | 11,5 | 10,6 | 10,7 | 9,9 | 10,1 |
| 27 | Dzieci w przedszkolach (stan na początku roku szkolnego) na 1000 dzieci w wieku 3—6 lat | 408 | 454 | 477 | 503 | 529 |

^a Patrz uwagi ogólne do rozdziału „Edukacja i wychowanie”, ust. 1 i 2. ^b Bez szkół dla dorosłych, z wyjątkiem szkół policealnych 2004/05 łącznie z uzupełniającymi odpowiednio: liceami ogólnokształcącymi i technikami. ^c Dające uprawnienia zawodowe. szkolnego 2005/06 i technikami od roku szkolnego 2006/07. ^d Od roku szkolnego 2004/05 łącznie z liceami profilowanymi zacyjnymi oraz zamiejscowymi ośrodkami dydaktycznymi, bez szkół resortu obrony narodowej oraz resortu spraw wewnętrznych. ^e Od roku szkolnego 2008/09 łącznie z zespołami wychowania przedszkolnego i punktami

^a See general notes to the chapter “Education”, item 1 and 2. ^b Excluding schools for adults, except post-secondary supplementary schools: general secondary and technical secondary respectively. ^c Leading to professional certification. school year and technical secondary since 2006/07 school year respectively. ^d Since 2004/05 school year including special locations as well as teaching centres in another location, excluding academies of the Ministry of National Defence 2000/01 academic year — the calendar year. ^e Since 2008/09 school year including pre-primary education groups

| 2009 | 2010 | 2011 | 2012 | SPECIFICATION | No. |
|-----------------------------------|-------|-------|-------|--|-----|
| I WYCHOWANIE TION ^a | | | | | |
| | | | | <i>Pupils and students in schools^b (as of beginning of the school year) in thous.:</i> | |
| 137,5 | 134,7 | 134,4 | 132,5 | <i>primary^c</i> | 1 |
| 83,6 | 79,6 | 75,5 | 71,9 | <i>lower secondary</i> | 2 |
| 0,6 | 0,6 | 0,7 | 0,7 | <i>special job-training</i> | 3 |
| 12,4 | 11,7 | 11,0 | 10,5 | <i>basic vocational</i> | 4 |
| 44,3 | 42,8 | 41,0 | 38,8 | <i>general secondary^d</i> | 5 |
| 4,0 | 2,9 | 2,2 | 1,3 | <i>specialized secondary</i> | 6 |
| 30,7 | 30,7 | 30,4 | 30,4 | <i>technical secondary^d</i> | 7 |
| 0,7 | 0,7 | 0,7 | 0,7 | <i>general art^e</i> | 8 |
| 20,2 | 21,6 | 23,8 | 23,3 | <i>post-secondary</i> | 9 |
| | | | | <i>Graduates of schools^b in thous.:</i> | |
| 26,0 | 24,4 | 23,0 | 22,7 | <i>primary</i> | 10 |
| 28,9 | 27,3 | 26,2 | 24,9 | <i>lower secondary</i> | 11 |
| 0,1 | 0,1 | 0,1 | 0,1 | <i>special job-training</i> | 12 |
| 3,4 | 4,0 | 4,0 | 3,6 | <i>basic vocational</i> | 13 |
| 15,7 | 14,7 | 13,7 | 14,0 | <i>general secondary^g</i> | 14 |
| 2,2 | 1,6 | 1,1 | 0,8 | <i>specialized secondary</i> | 15 |
| 6,0 | 6,1 | 6,8 | 6,7 | <i>technical secondary^g</i> | 16 |
| 0,1 | 0,1 | 0,1 | 0,1 | <i>general art^e</i> | 17 |
| 5,4 | 5,7 | 5,1 | 6,1 | <i>post-secondary</i> | 18 |
| | | | | <i>Graduates of basic vocational, general and technical secondary as well as general art leading to professional certification schools^{gh} (excluding schools for adults) per 1000 population</i> | 19 |
| 10,8 | 10,5 | 10,2 | 10,1 | | |
| 139,1 | 122,8 | 114,3 | 107,2 | <i>Students of higher education institutionsⁱ (as of 30 XI) in thous.</i> | 20 |
| 31,8 | 36,6 | 33,6 | 31,1 | <i>Graduates of higher education institutions^{ik} in thous.</i> | 21 |
| | | | | <i>Students of schools for adults (as of beginning of the school year) in thous.</i> | 22 |
| 20,3 | 20,8 | 20,8 | 20,0 | | |
| 4,8 | 4,5 | 5,0 | 5,0 | <i>Graduates of schools for adults in thous.</i> | 23 |
| | | | | <i>Pre-primary education (as of beginning of the school year):</i> | |
| 48,9 | 51,6 | 53,5 | 56,8 | <i>places in nursery schools in thous.</i> | 24 |
| | | | | <i>children in thous.:</i> | |
| 49,0 | 51,6 | 53,1 | 56,5 | <i>in nursery schoolsⁱ</i> | 25 |
| | | | | <i>in pre-primary sections in primary schools</i> | 26 |
| 11,8 | 12,7 | 16,7 | 16,7 | | |
| | | | | <i>Children in nursery schools (as of beginning of the school year) per 1000 children aged 3—6</i> | 27 |
| 539 | 547 | 538 | 551 | | |

nych. c Bez dzieci w wieku 6 lat objętych edukacją w placówkach wychowania przedszkolnego. d Od roku szkolnego f Dane obejmują absolwentów klasy VIII i VI. g Łącznie z uzupełniającymi odpowiednio: liceami ogólnokształcącymi od roku i szkołami specjalnymi przysposabiającymi do pracy. i Łącznie z filiami, zamiejscowymi podstawowymi jednostkami organizacyjnymi; bez cudzoziemców. k Z poprzedniego roku akademickiego, a w roku akademickim 2000/01 — przedszkolnymi.

schools. c Excluding children aged 6 attending pre-primary education establishments. d Since 2004/05 school year including f Data include graduates of 8th and 6th grade. g Including supplementary general schools: general secondary since 2005/06 lized secondary schools as well as special job-training schools. i Including branch sections, basic organizational units in and of the Ministry of the Interior and Administration; excluding foreigners. k From the previous academic year, and in and pre-primary points.

I. WAŻNIEJSZE DANE O WOJEWÓDZTWIE (cd.)
MAJOR DATA ON THE VOIVODSHIP (cont.)

| Lp. | WYSZCZEGÓLNIENIE | 2000 | 2005 | 2006 | 2007 | 2008 |
|--|--|--------|--------|--------|--------|--------|
| OCHRONA ZDROWIA^a HEALTH CARE^a | | | | | | |
| | Pracownicy medyczni ^b (stan w dniu 31 XII): | | | | | |
| 1 | lekarze | 6549 | 6109 | 6118 | 5919 | 6082 |
| 2 | lekarze dentyści | 977 | 1000 | 1068 | 980 | 932 |
| 3 | pielęgniarki ^c | 12642 | 11907 | 11843 | 11995 | 11970 |
| 4 | Łóżka w szpitalach ogólnych ^d (stan w dniu 31 XII) na 10 tys. ludności | 53,9 | 53,2 | 51,4 | 51,6 | 53,6 |
| 5 | Leczeni w szpitalach ogólnych na 10 tys. ludności | 1646,6 | 1961,0 | 2034,8 | 2013,9 | 2154,0 |
| 6 | Przychodnie ^e (stan w dniu 31 XII) | 696 | 1031 | 1050 | 1119 | 1172 |
| 7 | Apteki ogólnodostępne (stan w dniu 31 XII) | 688 | 847 | 871 | 887 | 877 |
| 8 | Liczba ludności (stan w dniu 31 XII) na 1 aptekę | 3820 | 3043 | 2946 | 2882 | 2906 |
| | Porady udzielone w zakresie ambulatoryjnej opieki zdrowotnej na 1 mieszkańca: | | | | | |
| 9 | lekarskie | 5,6 | 6,7 | 6,8 | 7,1 | 7,7 |
| 10 | stomatologiczne | 0,6 | 0,9 | 0,9 | 1,0 | 1,0 |
| 11 | Dzieci w żłobkach ^f i klubach dziecięcych (stan w dniu 31 XII) na 1000 dzieci w wieku do lat 3 ^g | 30,6 | 31,3 | 32,5 | 34,0 | 36,2 |
| KULTURA. CULTURE. | | | | | | |
| 12 | Biblioteki publiczne (łącznie z filiami; stan w dniu 31 XII) | 596 | 568 | 564 | 565 | 561 |
| 13 | Księgozbiór bibliotek publicznych (stan w dniu 31 XII) na 1000 ludności w wol. | 3437 | 3474 | 3515 | 3558 | 3564 |
| 14 | Czytelnice bibliotek publicznych na 1000 ludności | 184 | 182 | 176 | 170 | 167 |
| | Wypożyczenia księgozbioru z bibliotek publicznych w wol.: | | | | | |
| 15 | na 1000 ludności | 3540,6 | 3352,6 | 3191,8 | 3084,0 | 3076,3 |
| 16 | na 1 czytelnika | 19,3 | 18,4 | 18,2 | 18,2 | 18,4 |
| | Miejsca w teatrach i instytucjach muzycznych (stan w dniu 31 XII): | | | | | |
| 17 | w liczbach bezwzględnych | 4358 | 4579 | 4664 | 4624 | 3919 |
| 18 | na 1000 ludności | 1,7 | 1,8 | 1,8 | 1,8 | 1,5 |
| 19 | Widzowie i słuchacze w teatrach i instytucjach muzycznych ^h na 1000 ludności | 247 | 200 | 218 | 221 | 216 |
| 20 | Muzea i oddziały muzealne (stan w dniu 31 XII) | 39 | 41 | 40 | 42 | 41 |
| 21 | Zwiedzający muzea i wystawy na 1000 ludności | 214 | 213 | 211 | 207 | 223 |
| 22 | Kina stałe (stan w dniu 31 XII) | 40 | 34 | 35 | 32 | 31 |
| 23 | Miejsca na widowni w kinach stałych (stan w dniu 31 XII) na 1000 ludności | 4,75 | 4,27 | 5,37 | 4,89 | 5,17 |
| 24 | Widzowie w kinach stałych na 1000 ludności | 491 | 464 | 689 | 762 | 769 |
| | Abonenci (stan w dniu 31 XII) na 1000 ludności: | | | | | |
| 25 | radiowi | 266 | 264 | 239 | 232 | 220 |
| 26 | telewizyjni | 259 | 254 | 231 | 224 | 212 |

^a W 2012 r. dane podaje się łącznie z MON, MSW i ABW. ^b Od 2005 pracujący bezpośrednio z pacjentem; od 2006 r. pielęgniarstwa. ^d Bez miejsc dziennych na oddziałach szpitalnych; od 2008 r. łącznie z łózkami i inkubatorami dla g Do 2010 r. bez klubów dziecięcych. ^h Dane dotyczą działalności prowadzonej na terenie województwa, łącznie

^a In 2012 data including health care: of the Ministry of National Defence, the Ministry of Interior, the Internal Security medical and nurse practice. ^c Including master nurses. ^d Excluding day places in hospital wards; since 2008 including nursery wards. ^g Until 2010 excluding children's clubs. ^h Data concern activity performed in voivodship area, including out-

| 2009 | 2010 | 2011 | 2012 | SPECIFICATION | No. |
|---|--------|--------|--------|--|-----|
| I POMOC SPOŁECZNA AND SOCIAL WELFARE | | | | | |
| | | | | <i>Medical personnel^b (as of 31 XII):</i> | |
| 6129 | 6116 | 6213 | 6398 | <i>doctors</i> | 1 |
| 770 | 700 | 804 | 814 | <i>dentists</i> | 2 |
| 12584 | 11849 | 12203 | 15219 | <i>nurses^c</i> | 3 |
| | | | | <i>Beds in general hospitals^d (as of 31 XII)</i> | |
| 53,5 | 53,2 | 52,9 | 52,0 | <i>per 10 thous. population</i> | 4 |
| 2307,6 | 2436,7 | 2410,8 | 2419,4 | <i>In-patients in general hospitals per 10 thous. population</i> | 5 |
| 1275 | 1279 | 1529 | 1523 | <i>Out-patients departments^e (as of 31 XII)</i> | 6 |
| 890 | 887 | 897 | 864 | <i>Generally available pharmacies (as of 31 XII)</i> | 7 |
| 2856 | 2866 | 2825 | 2922 | <i>Population (as of 31 XII) per 1 generally available pharmacy</i> | 8 |
| | | | | <i>Consultations provided within the scope of out-patient health care per capita:</i> | |
| 7,4 | 7,1 | 7,3 | 7,2 | <i>doctors</i> | 9 |
| 1,0 | 0,9 | 1,0 | 0,9 | <i>dentists</i> | 10 |
| 37,5 | 39,5 | 42,5 | 48,0 | <i>Children in nurseries^f and children's clubs (as of 31 XII) per 1000 children up to age 3^g</i> | 11 |
| TURYSTYKA TOURISM | | | | | |
| 561 | 559 | 555 | 549 | <i>Public libraries (including branches; as of 31 XII)</i> | 12 |
| | | | | <i>Public library collections (as of 31 XII)</i> | |
| 3552 | 3520 | 3507 | 3472 | <i>per 1000 population in vol.</i> | 13 |
| 164 | 162 | 162 | 160 | <i>Public library borrowers per 1000 population</i> | 14 |
| | | | | <i>Public library loans in vol.:</i> | |
| 3097,5 | 3121,7 | 3198,2 | 3251,3 | <i>per 1000 population</i> | 15 |
| 18,8 | 19,2 | 19,8 | 20,3 | <i>per borrower</i> | 16 |
| | | | | <i>Seats in theatres and music institutions (as of 31 XII):</i> | |
| 3991 | 3939 | 4776 | 4772 | <i>in absolute numbers</i> | 17 |
| 1,6 | 1,5 | 1,9 | 1,9 | <i>per 1000 population</i> | 18 |
| | | | | <i>Audience in theatres and music institutions^h</i> | |
| 226 | 237 | 240 | 245 | <i>per 1000 population</i> | 19 |
| 46 | 46 | 48 | 45 | <i>Museums with branches (as of 31 XII)</i> | 20 |
| 275 | 279 | 312 | 286 | <i>Museum and exhibition visitors per 1000 population</i> | 21 |
| 28 | 23 | 24 | 22 | <i>Fixed cinemas (as of 31 XII)</i> | 22 |
| | | | | <i>Seats in fixed cinemas (as of 31 XII)</i> | |
| 5,06 | 4,65 | 4,51 | 4,60 | <i>per 1000 population</i> | 23 |
| 855 | 840 | 853 | 828 | <i>Audience in fixed cinemas per 1000 population</i> | 24 |
| | | | | <i>Subscribers (as of 31 XII) per 1000 population:</i> | |
| 211 | 208 | 206 | 208 | <i>radio</i> | 25 |
| 203 | 201 | 199 | 200 | <i>television</i> | 26 |

łącznie z osobami, dla których głównym miejscem pracy jest praktyka lekarska i pielęgnarska. c Łącznie z magistrami noworodków. e Patrz uwagi ogólne działu „Ochrona zdrowia i pomoc społeczna” ust. 2. f Łącznie z oddziałami żłobkowymi. z imprezami organizowanymi w plenerze.

Agency. b Since 2005 working directly with a patient; since 2006 including persons for whom the primary workplace is a beds and incubators for newborns. e See general notes to the chapter “Health care and social welfare” item 2. f Including door events.

I. WAŻNIEJSZE DANE O WOJEWÓDZTWIE (cd.)
MAJOR DATA ON THE VOIVODSHIP (cont.)

| Lp. | WYSZCZEGÓLNIENIE | 2000 | 2005 | 2006 | 2007 | 2008 |
|--|--|--------------------------|--------|--------|--------|--------|
| | | KULTURA. CULTURE. | | | | |
| 1 | Baza noclegowa turystyki ^a (stan w dniu 31 VII)..... | 245 | 224 | 229 | 219 | 216 |
| 2 | w tym hotele | 51 | 50 | 52 | 56 | 63 |
| 3 | Miejsca noclegowe ^a (stan w dniu 31 VII) na 10 tys. ludności | 89,6 | 59,5 | 61,5 | 62,9 | 63,9 |
| 4 | Korzystający z noclegów ^a na 1000 ludności | 201 | 240 | 281 | 319 | 350 |
| | | ROLNICTWO AGRICULTURE | | | | |
| 5 | Użytki rolne (stan w czerwcu) ^{aa} w tys. ha | 1204,0 | 1091,1 | 1113,2 | 1116,0 | 1131,5 |
| 6 | w tym w dobrej kulturze rolnej w % | . | . | . | 97,1 | 98,4 |
| 7 | Powierzchnia zasiewów (stan w czerwcu) ^{de} w tys. ha | 928,0 | 812,1 | 842,0 | 832,2 | 858,1 |
| w tym w %: | | | | | | |
| 8 | zboża podstawowe (łącznie z mieszankami zbożowymi) | 68,3 | 75,8 | 74,9 | 75,9 | 76,3 |
| 9 | w tym: pszenica | 12,5 | 10,8 | 10,4 | 10,2 | 11,7 |
| 10 | żyto | 30,3 | 23,0 | 19,8 | 20,7 | 21,0 |
| 11 | ziemniaki | 16,8 | 7,5 | 7,2 | 7,6 | 7,3 |
| 12 | buraki cukrowe..... | 1,4 | 1,3 | 1,1 | 1,0 | 0,8 |
| Zbiory w tys. t: | | | | | | |
| 13 | zboża podstawowe (łącznie z mieszankami zbożowymi) | 1291,2 | 1653,9 | 1429,8 | 1866,9 | 1809,8 |
| 14 | w tym: pszenica | 294,5 | 291,4 | 243,3 | 308,8 | 342,1 |
| 15 | żyto | 496,1 | 416,2 | 318,2 | 406,4 | 418,3 |
| 16 | ziemniaki ^f | 2955,2 | 975,2 | 866,0 | 1444,0 | 1168,3 |
| 17 | buraki cukrowe | 504,9 | 394,8 | 370,3 | 472,3 | 293,7 |
| Plony z 1 ha w dt: | | | | | | |
| 18 | zboża podstawowe (łącznie z mieszankami zbożowymi) | 20,4 | 26,9 | 22,7 | 29,6 | 27,6 |
| 19 | w tym: pszenica | 25,4 | 33,2 | 27,9 | 36,4 | 34,1 |
| 20 | żyto | 17,6 | 22,3 | 19,1 | 23,6 | 23,2 |
| 21 | ziemniaki ^f | 189 | 160 | 142 | 228 | 186 |
| 22 | buraki cukrowe | 382 | 361 | 399 | 549 | 438 |
| Zwierzęta gospodarskie ^d : | | | | | | |
| bydło (stan w czerwcu): | | | | | | |
| 23 | w tysiącach sztuk..... | 462,5 | 435,5 | 445,0 | 455,0 | 466,1 |
| 24 | na 100 ha użytków rolnych ^c w szt. | 38,5 | 40,1 | 40,3 | 41,1 | 41,5 |
| trzoda chlewna (stan w końcu lipca): | | | | | | |
| 25 | w tysiącach sztuk..... | 1200,9 | 1363,5 | 1441,5 | 1369,7 | 1148,0 |
| 26 | na 100 ha użytków rolnych ^c w szt..... | 99,9 | 125,5 | 130,4 | 123,6 | 102,2 |
| Produkcja na 1 ha użytków rolnych ^c : | | | | | | |
| 27 | żywca rzeźnego w przeliczeniu na mięso (łącznie z tłuszczami i podrobami) ^g w kg..... | 217,2 | 329,3 | 358,2 | 358,4 | 324,7 |
| 28 | mleka krowiego w l | 882,1 | 970,9 | 894,4 | 940,3 | 915,8 |

a Od 2011 r. dotyczy obiektów posiadających 10 i więcej miejsc noclegowych. b Dane według siedziby użytkownika posiadaczy poniżej 1 ha użytków rolnych prowadzących działalność rolniczą o małej skali. d W 2010 r. dane Powszechnego (nawozy zielone). f Od 2010 r. bez ogrodów przydomowych. g Dotyczy mięsa: wołowego, cielęcego, wieprzowego,

a Since 2011 concern establishments 10 and more bed places. b Data are presented according to the official residence of less than 1 ha of agricultural land who conduct agricultural activities on a small scale. d In 2010 data of the Agricultural (green fertilizers). f Since 2010 excluding kitchen gardens. g Concerns meat: beef, veal, pork, mutton, horseflesh,

| 2009 | 2010 | 2011 | 2012 | SPECIFICATION | No. |
|---|--------|--------|--------|--|-----|
| TURYSTYKA (dok.) TOURISM (cont.) | | | | | |
| 241 | 289 | 333 | 373 | Tourist accommodation establishments ^a (as of 31 VII) | 1 |
| 71 | 86 | 94 | 103 | of which hotels | 2 |
| 71,1 | 78,5 | 82,2 | 91,9 | Number of beds ^a (as of 31 VII) per 10 thous. population | 3 |
| 363 | 390 | 420 | 447 | Tourists accommodated ^a per 1000 population | 4 |
| I LEŚNICTWO ^b AND FORESTRY ^b | | | | | |
| 1105,3 | 979,7 | 977,9 | 986,3 | Agricultural land (as of June) ^{cd} in thous. ha | 5 |
| 98,5 | 98,2 | 99,1 | 98,7 | in good agricultural condition in % | 6 |
| 846,3 | 738,6 | 750,1 | 742,1 | Sown area (as of June) ^{de} in thous. ha | 7 |
| | | | | of which in %: | |
| 77,5 | 76,9 | 77,6 | 76,4 | basic cereals (including cereal mixed) | 8 |
| 11,6 | 12,3 | 14,3 | 11,5 | of which: wheat | 9 |
| 21,4 | 18,1 | 16,8 | 17,4 | rye | 10 |
| 6,0 | 5,8 | 6,0 | 5,6 | potatoes | 11 |
| 0,8 | 0,9 | 1,0 | 1,0 | sugar beets | 12 |
| | | | | Crop production in thous. t: | |
| 2043,0 | 1750,6 | 1817,6 | 1680,7 | basic cereals (including cereal mixed) | 13 |
| 371,5 | 349,1 | 415,6 | 287,2 | of which: wheat | 14 |
| 464,8 | 308,2 | 295,3 | 322,0 | rye | 15 |
| 1066,8 | 903,3 | 1172,2 | 1099,8 | potatoes ^f | 16 |
| 368,4 | 280,6 | 355,7 | 389,3 | sugar beets | 17 |
| | | | | Yields per 1 ha in dt: | |
| 31,1 | 30,8 | 31,2 | 29,6 | basis cereals (including cereal mixed) | 18 |
| 37,9 | 38,5 | 38,6 | 33,6 | of which: wheat | 19 |
| 25,6 | 23,0 | 23,4 | 24,9 | rye | 20 |
| 210 | 210 | 261 | 266 | potatoes ^f | 21 |
| 549 | 421 | 493 | 506 | sugar beets | 22 |
| | | | | Livestock ^d : | |
| | | | | cattle (as of June): | |
| 473,2 | 454,6 | 471,2 | 456,3 | in thousands heads | 23 |
| 43,1 | 46,4 | 48,2 | 46,3 | per 100 ha of agricultural land ^c in heads | 24 |
| | | | | pigs (end of July): | |
| 1116,5 | 1310,6 | 1140,2 | 968,6 | in thousands heads | 25 |
| 101,7 | 133,8 | 116,6 | 98,2 | per 100 ha of agricultural land ^c in heads | 26 |
| | | | | Production per 1 ha of agricultural land ^c : | |
| 283,9 | 325,3 | 346,0 | 350,4 | animals for slaughter in terms of meat (including fats) ^g in kg | 27 |
| 918,5 | 983,6 | 978,7 | 955,9 | cows' milk in l | 28 |

gospodarstwa. c Od 2010 r. bez gruntów posiadaczy użytków rolnych nieprowadzących działalności rolniczej oraz gruntów Spisu Rolnego. e Od 2010 r. bez powierzchni upraw trwałych, ogrodów przydomowych oraz upraw na przyranie baraniego, końskiego, drobiowego, koziego, króliczego i dziczyzny; w wadze poubojowej ciepłej.

of land user. c Since 2010 excluding land of owners of agricultural land who do not conduct agricultural activities and owners Census. e Since 2010 excluding permanent crops, kitchen gardens as well as area intended for ploughing poultry, goat, rabbit and game; in post-slaughter warm weight.

I. WAŻNIEJSZE DANE O WOJEWÓDZTWIE (cd.)
MAJOR DATA ON THE VOIVODSHIP (cont.)

| Lp. | WYSZCZEGÓLNIENIE | 2000 | 2005 | 2006 | 2007 | 2008 |
|---|--|---|---------|---------|---------|---------|
| | | ROLNICTWO AGRICULTURE | | | | |
| 1 | Skup produktów rolnych na 1 ha użytków rolnych ^b : ziarno zbóż podstawowych (łącznie z mieszankami zbożo- wymi) w kg..... | 139 | 201 | 239 | 195 | 171 |
| 2 | ziemniaki w kg..... | 56 | 43 | 46 | 57 | 51 |
| 3 | buraki cukrowe w kg..... | 420 | 364 | 335 | 426 | 261 |
| 4 | żywiec rzeźny w przeliczeniu na mięso (łącznie z tłuszczami) ^c w kg..... | 129 | 254 | 285 | 291 | 269 |
| 5 | mleko krowie w l..... | 546 | 693 | 660 | 654 | 670 |
| Zużycie nawozów w przeliczeniu na czysty składnik na 1 ha użytków rolnych ^{bde} w kg: | | | | | | |
| 6 | mineralnych lub chemicznych (łącznie z wieloskładnikowymi) | 74,6 | 117,9 | 143,7 | 146,0 | 142,1 |
| 7 | wapniowych..... | 97,4 | 133,3 | 40,8 | 40,2 | 44,9 |
| 8 | Ciągniki rolnicze (stan w czerwcu; w 2000 r. - stan w dniu 31 XII) na 100 ha użytków rolnych ^{be} w szt. | 9,1 | 11,6 | . | 12,2 | 12,1 |
| 9 | Powierzchnia gruntów leśnych (stan w dniu 31 XII) w tys. ha.... | 379,4 | 384,8 | 386,0 | 388,8 | 389,9 |
| Powierzchnia lasów (stan w dniu 31 XII): | | | | | | |
| 10 | w tysiącach hektarów | 372,3 | 377,6 | 378,5 | 381,5 | 382,6 |
| 11 | na 1 mieszkańca w ha | 0,14 | 0,15 | 0,15 | 0,15 | 0,15 |
| 12 | Lesistość (stan w dniu 31 XII) w % | 20,4 | 20,7 | 20,8 | 20,9 | 21,0 |
| 13 | Pozyskanie drewna (grubizny) na 100 ha powierzchni lasów w m ³ | 239,3 | 251,8 | 257,2 | 297,4 | 306,9 |
| | | PRZE INDU | | | | |
| 14 | Produkcja sprzedana przemysłu: w milionach złotych (ceny bieżące)..... | 29454,0 | 37574,9 | 40732,3 | 45685,2 | 48121,1 |
| 15 | rok poprzedni = 100 (ceny stałe) | 103,7 | . | 108,3 | 109,1 | 103,9 |
| 16 | 2005 = 100 (ceny stałe) | . | . | 108,3 | 118,1 | 122,7 |
| 17 | na 1 zatrudnionego w zł (ceny bieżące)..... | 133524 | 198002 | 213196 | 230845 | 233801 |
| 18 | na 1 mieszkańca w zł (ceny bieżące) | 11190 | 14552 | 15840 | 17840 | 18859 |
| | | BUDOW CONSTR | | | | |
| 19 | Sprzedaż produkcji budowlano-montażowej ^f (ceny bieżące): w milionach złotych..... | . | 4397,0 | 4902,9 | 6864,8 | 7589,9 |
| 20 | w tym sektor prywatny w % | . | 98,3 | 97,5 | 98,1 | 98,0 |
| 21 | na 1 mieszkańca w zł | x | 1703 | 1907 | 2681 | 2975 |
| | | TRANSPORT I ŁĄCZNOŚĆ TRANSPORT AND COMMUNI | | | | |
| 22 | Linie kolejowe eksploatowane normalnotorowe ^g : w kilometrach | 1074 | 1059 | 1056 | 1056 | 1056 |
| 23 | na 100 km ² powierzchni ogólnej w km | 5,9 | 5,8 | 5,8 | 5,8 | 5,8 |
| Drogi publiczne o twardej nawierzchni (miejskie i zamiejskie): | | | | | | |
| 24 | w kilometrach | 16370 | 16490 | 16804 | 17018 | 17219 |
| 25 | na 100 km ² powierzchni ogólnej w km | 89,9 | 90,5 | 92,2 | 93,4 | 94,5 |
| Samochody osobowe zarejestrowane ^h : | | | | | | |
| 26 | w tysiącach sztuk | 696,3 | 811,1 | 875,8 | 954,0 | 1050,4 |
| 27 | na 1000 ludności | 265,0 | 314,7 | 341,3 | 373,2 | 412,1 |

^a Dane według siedziby użytkownika gospodarstwa. ^b Od 2010 r. bez gruntów posiadaczy użytków rolnych niepro-
 o małej skali. ^c Dotyczy mięsa: wołowego, cielęcego, wieprzowego, baraniego, końskiego i drobiowego;
^f Zrealizowanej przez podmioty budowlane – według miejsca wykonywania robót. ^g Dane dotyczą sieci kolejowej
^h Od 2011 r. łącznie z posiadającymi pozwolenia czasowe wydane w końcu roku.

^a Data are presented according to the official residence of land user. ^b Since 2010 excluding land of owners of
 who conduct agricultural activities on a small scale. ^c Concerns meat: beef, veal, pork, mutton, horseflesh, and poultry;
^f Realized by construction units – by place of performing works. ^g Data concern rail network of Polskie Koleje
 including having temporary permission given at the end of the year.

| 2009 | 2010 | 2011 | 2012 | SPECIFICATION | No. |
|--|---------|---------|---------|--|-----|
| I LEŚNICTWO ^a (dok.) AND FORESTRY ^a (cont.) | | | | | |
| | | | | Procurement of agricultural products per 1 ha of agricultural land ^b : | |
| 201 | 331 | 266 | 245 | basic cereal grains (including cereal mixed) in kg | 1 |
| 46 | 49 | 63 | 73 | potatoes in kg | 2 |
| 328 | 285 | 363 | 366 | sugar beets in kg | 3 |
| 224 | 271 | 286 | 293 | animals for slaughter in terms of meat (including fats) ^c in kg | 4 |
| 663 | 735 | 745 | 781 | cows' milk in l | 5 |
| | | | | Consumption of fertilizers in terms of pure ingredient per 1 ha of agricultural land ^{b,e} in kg: | |
| 120,1 | 123,3 | 137,8 | 125,1 | mineral or chemical (including mixed fertilizers) | 6 |
| 23,2 | 30,1 | 29,2 | 20,2 | lime | 7 |
| 12,5 | 12,9 | . | . | Agricultural tractors (as of June; in 2000 - as of 31 XII) per 100 ha of agricultural land ^{b,e} in units | 8 |
| 389,6 | 391,5 | 391,3 | 393,5 | Forest land (as of 31 XII) in thous. ha | 9 |
| 382,3 | 384,1 | 384,0 | 386,1 | Forest areas (as of 31 XII): | |
| 0,15 | 0,15 | 0,15 | 0,15 | in thousands hectare | 10 |
| 21,0 | 21,1 | 21,1 | 21,2 | per capita in ha | 11 |
| | | | | Forest cover (as of 31 XII) in % | 12 |
| 288,2 | 289,2 | 301,2 | 283,2 | Removals (timber) per 100 ha of forest area in m ³ | 13 |
| MYSŁ STRY | | | | | |
| 48779,4 | 55480,0 | 65165,7 | 70207,8 | Sold production of industry: | |
| 96,9 | 115,3 | 114,1 | 108,5 | in million zlotys (current prices) | 14 |
| 118,9 | 137,1 | 156,3 | 169,6 | previous year = 100 (constant prices) | 15 |
| 251274 | 277143 | 333943 | 373364 | 2005 = 100 (constant prices) | 16 |
| 19163 | 21787 | 25680 | 27765 | per employee in zł (current prices) | 17 |
| | | | | per capita in zł (current prices) | 18 |
| NICTWO UCTION | | | | | |
| 7394,9 | 8355,0 | 9595,2 | 9279,8 | Sales of construction and assembly production ^f (current prices): | |
| 98,4 | 99,6 | 99,5 | 99,5 | in million zlotys | 19 |
| 2905 | 3281 | 3781 | 3670 | of which private sector in % | 20 |
| | | | | per capita in zł | 21 |
| — stan w dniu 31 XII | | | | | |
| CATIONS — as of 31 XII | | | | | |
| 1055 | 1063 | 1059 | 1055 | Railway lines operated - standard gauge ^g : | |
| 5,8 | 5,8 | 5,8 | 5,8 | in kilometres | 22 |
| | | | | per 100 km ² of total area in km | 23 |
| 18144 | 18647 | 19776 | 19182 | Hard surface public roads (urban and non-urban): | |
| 99,6 | 102,4 | 108,5 | 105,3 | in kilometres | 24 |
| | | | | per 100 km ² of total area in km | 25 |
| 1090,8 | 1140,0 | 1200,9 | 1236,2 | Registered passenger cars ^h : | |
| 429,1 | 448,4 | 474,0 | 489,7 | in thousand units | 26 |
| | | | | per 1000 population | 27 |

wadzących działalności rolniczej oraz gruntów posiadaczy poniżej 1 ha użytków rolnych prowadzących działalność rolniczą w wadze poubojowej cieplej. d W roku gospodarczym. e W 2010 r. dane Powszechnego Spisu Rolnego. Polskich Kolei Państwowych (PKP), od 2005 r. również innych podmiotów, będących zarządcami infrastruktury kolejowej

owners of agricultural land who do not conduct agricultural activities and owners of less than 1 ha of agricultural land in post-slaughter warm weight. d In farming year. e In 2010 data of the Agricultural Census. Państwowe (PKP), as well as since 2005 of other entities which are administrators of railway infrastructure. h Since 2011

I. WAŻNIEJSZE DANE O WOJEWÓDZTWIE (cd.)
MAJOR DATA ON THE VOIVODSHIP (cont.)

| Lp. | WYSZCZEGÓLNIENIE | 2000 | 2005 | 2006 | 2007 | 2008 |
|---|---|-------------------|---------|---------|---------|---------|
| TRANSPORT I ŁĄCZNOŚĆ TRANSPORT AND COMMUNI | | | | | | |
| | Placówki dla usług pocztowych ^a : | | | | | |
| 1 | w liczbach bezwzględnych | 453 | 476 | 483 | 486 | 479 |
| 2 | na 100 tys. ludności | 17,2 | 18,5 | 18,8 | 19,0 | 18,8 |
| | Telefoniczne łącza główne ^b : | | | | | |
| 3 | w tysiącach..... | 767,4 | 806,8 | 778,5 | 696,1 | 596,5 |
| 4 | na 1000 ludności | 292,0 | 313,0 | 303,4 | 272,4 | 234,0 |
| HAN TRA | | | | | | |
| | Sprzedaż detaliczna towarów (ceny bieżące): | | | | | |
| 5 | w milionach złotych | 23533,2 | 24356,2 | 24452,6 | 25373,9 | 26048,7 |
| 6 | na 1 mieszkańca w zł | 8940 | 9433 | 9509 | 9908 | 10209 |
| 7 | Sklepy (stan w dniu 31 XII) w tys. | 28,8 ^c | 28,0 | 26,7 | 27,7 | 29,1 |
| 8 | Liczba ludności (stan w dniu 31 XII) na 1 sklep | 91 ^c | 92 | 96 | 92 | 88 |
| FINANSE PUBLIC | | | | | | |
| | Budżety gmin ^d | | | | | |
| | Dochody: | | | | | |
| 9 | w milionach złotych | 1947,0 | 2903,7 | 3258,7 | 3595,8 | 4056,1 |
| 10 | na 1 mieszkańca w zł | 1132 | 1726 | 1941 | 2145 | 2423 |
| | Wydatki: | | | | | |
| 11 | w milionach złotych | 1966,8 | 2924,0 | 3362,6 | 3549,9 | 4111,3 |
| 12 | na 1 mieszkańca w zł | 1143 | 1738 | 2002 | 2117 | 2456 |
| | Budżety miast na prawach powiatu | | | | | |
| | Dochody: | | | | | |
| 13 | w milionach złotych | 1689,0 | 2145,7 | 2456,1 | 2721,5 | 2928,3 |
| 14 | na 1 mieszkańca w zł | 1822 | 2386 | 2753 | 3078 | 3337 |
| | Wydatki: | | | | | |
| 15 | w milionach złotych | 1777,3 | 2216,4 | 2526,8 | 2801,7 | 3014,0 |
| 16 | na 1 mieszkańca w zł | 1918 | 2464 | 2832 | 3169 | 3435 |
| | Budżety powiatów | | | | | |
| | Dochody: | | | | | |
| 17 | w milionach złotych | 828,1 | 888,9 | 941,6 | 1032,5 | 1213,7 |
| 18 | na 1 mieszkańca w zł | 481 | 528 | 561 | 616 | 725 |
| | Wydatki: | | | | | |
| 19 | w milionach złotych | 833,2 | 896,2 | 971,2 | 1025,6 | 1181,9 |
| 20 | na 1 mieszkańca w zł | 484 | 533 | 578 | 612 | 706 |
| | Budżet województwa | | | | | |
| | Dochody: | | | | | |
| 21 | w milionach złotych | 160,4 | 311,7 | 428,9 | 561,7 | 645,6 |
| 22 | na 1 mieszkańca w zł | 61 | 121 | 167 | 219 | 253 |
| | Wydatki: | | | | | |
| 23 | w milionach złotych | 167,5 | 321,5 | 387,9 | 559,6 | 664,3 |
| 24 | na 1 mieszkańca w zł | 63 | 125 | 151 | 219 | 260 |

^a Dane dotyczą poczty publicznej; w 2000 r. placówki pocztowe i placówki usług telekomunikacyjnych. ^b Dane dotyczą sklepów. ^d Bez dochodów i wydatków gmin mających również status miasta na prawach powiatu.

^a Data concern public post; in 2000 post offices and telecommunication service offices. ^b Data concern operators of the d Excluding revenue and expenditure of gminas which are also cities with powiat status.

| 2009 | 2010 | 2011 | 2012 | SPECIFICATION | No. |
|--|---------|---------|---------|---|-----|
| — stan w dniu 31 XII CATIONS — AS OF 31 XII | | | | | |
| 462 | 464 | 497 | 507 | Postal service offices ^a | 1 |
| 18,2 | 18,3 | 19,6 | 20,1 | in absolute numbers | 2 |
| | | | | per 100 thous. population | |
| 548,0 | 526,8 | 442,1 | 383,0 | Fixed main line ^b : | 3 |
| 215,6 | 207,2 | 174,5 | 151,7 | in thousands | 4 |
| | | | | per 1000 population | |
| DEL DE | | | | | |
| 26416,5 | 27854,9 | 31429,0 | 31538,5 | Retail sales (current prices): | 5 |
| 10378 | 10938 | 12385 | 12473 | in million zlotys | 6 |
| 27,1 | 23,8 | 25,0 | 27,2 | per capita in zł | 7 |
| 94 | 107 | 101 | 93 | Shops (as of 31 XII) in thous. | 8 |
| | | | | Population (as of 31 XII) per shop | |
| PUBLICZNE FINANCE | | | | | |
| | | | | Budgets of gminas^d | |
| | | | | Revenue: | |
| 4175,4 | 4710,0 | 4860,3 | 5033,3 | in million zlotys | 9 |
| 2495 | 2791 | 2886 | 2993 | per capita in zł | 10 |
| | | | | Expenditure: | |
| 4536,4 | 5059,6 | 5026,9 | 4957,8 | in million zlotys | 11 |
| 2710 | 2998 | 2984 | 2948 | per capita in zł | 12 |
| | | | | Budgets of cities with powiat status | |
| | | | | Revenue: | |
| 3117,1 | 3019,5 | 3236,2 | 3539,4 | in million zlotys | 13 |
| 3576 | 3515 | 3793 | 4178 | per capita in zł | 14 |
| | | | | Expenditure: | |
| 3351,8 | 3240,8 | 3561,5 | 3822,5 | in million zlotys | 15 |
| 3845 | 3772 | 4174 | 4513 | per capita in zł | 16 |
| | | | | Budgets of powiats | |
| | | | | Revenue: | |
| 1341,7 | 1496,4 | 1532,6 | 1396,4 | in million zlotys | 17 |
| 802 | 887 | 910 | 830 | per capita in zł | 18 |
| | | | | Expenditure: | |
| 1392,5 | 1564,5 | 1557,1 | 1393,3 | in million zlotys | 19 |
| 832 | 927 | 924 | 829 | per capita in zł | 20 |
| | | | | Budget of voivodship | |
| | | | | Revenue: | |
| 1330,0 | 784,5 | 810,8 | 821,9 | in million zlotys | 21 |
| 522 | 308 | 320 | 325 | per capita in zł | 22 |
| | | | | Expenditure: | |
| 1425,3 | 863,2 | 956,7 | 902,9 | in million zlotys | 23 |
| 560 | 339 | 377 | 357 | per capita in zł | 24 |

operatorów telekomunikacyjnych sieci publicznej. c Dane nieporównywalne w związku ze zmianą w 2004 r. metody badania

public telecommunication network. c Data are not comparable due to change in 2004 the method of shop survey;

I. WAŻNIEJSZE DANE O WOJEWÓDZTWIE (dok.)
MAJOR DATA ON THE VOIVODSHIP (cont.)

| Lp. | WYSZCZEGÓLNIENIE | 2000 | 2005 | 2006 | 2007 | 2008 |
|--|--|---|----------|----------|----------|----------|
| | | INWESTYCJE. ŚRO INVESTMENTS. FIX | | | | |
| Nakłady inwestycyjne (ceny bieżące): | | | | | | |
| 1 | w milionach złotych | 6593,4 | 9011,2 | 10000,1 | 13836,3 | 14777,7 |
| 2 | na 1 mieszkańca w zł | 2490 | 3490 | 3899 | 5403 | 5791 |
| Wartość brutto środków trwałych (stan w dniu 31 XII; bieżące ceny ewidencyjne): | | | | | | |
| 3 | w milionach złotych | 85925,8 | 110437,3 | 116350,9 | 123466,4 | 133524,3 |
| 4 | na 1 mieszkańca w zł | 32664 | 42847 | 45340 | 48306 | 52386 |
| | | PODMIOTY GOSPODARKI NARODOWEJ ^b ENTITIES OF THE NATIONAL ECONOMY ^b | | | | |
| 5 | Ogółem w tys. | 211,3 | 249,5 | 241,2 | 240,9 | 242,3 |
| 6 | na 10 tys. ludności | 800 | 968 | 940 | 942 | 950 |
| Osoby prawne i jednostki organizacyjne niemające osobowości prawnej: | | | | | | |
| 7 | w tysiącach | 41,0 | 48,2 | 50,0 | 51,0 | 51,0 |
| 8 | 2000 = 100 | 100,0 | 117,6 | 121,3 | 124,5 | 124,5 |
| w tym: | | | | | | |
| 9 | spółdzielnie | 1,1 | 1,0 | 1,0 | 1,0 | 1,0 |
| 10 | spółki handlowe | 7,5 | 11,3 | 11,8 | 12,4 | 12,8 |
| 11 | w tym z udziałem kapitału zagranicznego | 1,8 | 2,3 | 2,4 | 2,5 | 2,6 |
| 12 | spółki cywilne | 19,8 | 18,8 | 18,8 | 19,1 | 18,4 |
| Osoby fizyczne prowadzące działalność gospodarczą: | | | | | | |
| 13 | w tysiącach | 170,4 | 201,3 | 191,5 | 189,8 | 191,2 |
| 14 | 2000 = 100 | 100,0 | 118,1 | 112,4 | 111,4 | 112,2 |
| 15 | na 10 tys. ludności | 644 | 781 | 746 | 743 | 750 |
| | | RACHUNKI REGIONAL | | | | |
| Produkt krajowy brutto (ceny bieżące): | | | | | | |
| 16 | w milionach złotych | 45785 | 61307 | 65812 | 73117 | 79218 |
| 17 | na 1 mieszkańca w zł | 17394 | 23743 | 25593 | 28551 | 31046 |
| 18 | Produkt krajowy brutto (ceny stałe) – rok poprzedni = 100 | . | 103,0 | 106,5 | 106,3 | 106,1 |
| Wartość dodana brutto (ceny bieżące): | | | | | | |
| 19 | w milionach złotych | 40732 | 54014 | 57813 | 63965 | 69345 |
| 20 | na 1 mieszkańca w zł | 15475 | 20918 | 22482 | 24977 | 27177 |
| Nominalne dochody do dyspozycji brutto w sektorze gospodarstw domowych: | | | | | | |
| 21 | w milionach złotych | 35243 | 44303 | 47354 | 50193 | 53801 |
| 22 | na 1 mieszkańca w zł | 13389 | 17158 | 18415 | 19600 | 21085 |
| 23 | Realne dochody do dyspozycji brutto w sektorze gospodarstw domowych – rok poprzedni = 100 | . | 102,5 | 105,6 | 103,1 | 103,0 |

^a Dane za 2000 r. nieporównywalne w związku z nowelizacją w 2002 r. ustawy o rachunkowości. ^b Bez osób prowadzących działalność regionalną, ust. 7.

^a Data for 2000 are not comparable due to amendments in 2002 of the Act of Accounting. ^b Excluding persons tending item 7.

| 2009 | 2010 | 2011 | 2012 | SPECIFICATION | No. |
|--|----------|----------|----------|---|-----|
| DKI TRWAŁE ^a ED ASSETS ^a | | | | | |
| 13364,3 | 13704,4 | 16853,0 | 18118,9 | Investment outlays (current prices): in million zlotys | 1 |
| 5250 | 5382 | 6641 | 7165 | per capita in zł | 2 |
| 142653,1 | 143972,5 | 160265,9 | 172611,6 | Gross value of fixed assets (as of 31 XII; current book-keeping prices): in million zlotys | 3 |
| 56122 | 56108 | 63254 | 68370 | per capita in zł | 4 |
| w rejestrze REGON — stan w dniu 31 XII IN THE regon REGISTER — as of 31 XII | | | | | |
| 220,7 | 230,9 | 228,5 | 234,1 | Total in thous. | 5 |
| 868 | 908 | 902 | 927 | per 10 thous. population | 6 |
| 49,1 | 50,8 | 52,2 | 55,1 | Legal persons and organizational entities without legal personality: in thousands | 7 |
| 119,8 | 123,8 | 127,2 | 134,4 | 2000 = 100 | 8 |
| 1,0 | 1,0 | 1,0 | 1,0 | of which: co-operatives | 9 |
| 13,4 | 14,2 | 14,9 | 15,9 | commercial companies | 10 |
| 2,7 | 2,7 | 2,8 | 3,0 | of which with foreign capital participation | 11 |
| 15,7 | 15,8 | 16,1 | 16,4 | civil law partnerships | 12 |
| 171,6 | 180,1 | 176,4 | 179,0 | Natural persons conducting economic activity: in thousands | 13 |
| 100,7 | 105,7 | 103,5 | 105,1 | 2000 = 100 | 14 |
| 675 | 709 | 696 | 709 | per 10 thous. population | 15 |
| REGIONALNE ^c ACCOUNTS ^c | | | | | |
| 81955 | 86743 | 93254 | . | Gross domestic product (current prices): in million zlotys | 16 |
| 32091 | 34063 | 36750 | . | per capita in zł | 17 |
| 100,4 | 103,9 | 104,6 | . | Gross domestic product (constant prices) – previous year = 100 | 18 |
| 72832 | 76399 | 81919 | . | Gross value added (current prices): in million zlotys | 19 |
| 28519 | 30001 | 32283 | . | per capita in zł | 20 |
| 55417 | 58562 | 60756 | . | Gross nominal disposable income in the households sector: in million zlotys | 21 |
| 21700 | 22997 | 23943 | . | per capita in zł | 22 |
| 99,5 | 102,8 | 99,3 | . | Gross real disposable income in the households sector – previous year = 100 | 23 |

cych gospodarstwa indywidualne w rolnictwie. c Dane za lata 2009-2010 skorygowano; patrz uwagi ogólne działu „Rachunki

private farms in agriculture. c Data for 2009-2010 has been adjusted; see general notes to the chapter “Regional accounts”,

II. WYBRANE DANE O PODREGIONACH (NTS 3) I POWIATACH (NTS 4)

SELECTED DATA BY SUBREGIONS (NTS 3) AND POWIATS (NTS 4)

| Lp. No. | WYSZCZEGÓLNIENIE SPECIFICATION | Powierzchnia ^{ab} Total area ^{ab} | | Ludność ^a Population ^a | | | | | | |
|------------|--|--|-----------------------------|--|-----------------------------|--|---|-------------|--|--------------|
| | | w km ² | w odset- kach in % | w tys. in thous. | w odset- kach in % | wzrost lub spadek w stosunku do 2011 r. w % increase or decrease in relation to 2011 in % | na 1 km ² per 1 km ² | | w miastach w % ogółu ludności in urban areas in % of total population | |
| | | | | | | | 2005 | 2012 | 2005 | 2012 |
| 1 | WOJEWÓDZTWO VOIVODSHIP | 18219 | 100,0 | 2524,7 | 100,0 | -0,4 | 141 | 139 | 64,6 | 63,6 |
| 2 | Podregion łódzki Subregion | 2206 | 12,1 | 384,6 | 15,2 | 0,1 | 170 | 174 | 63,9 | 62,6 |
| | Powiaty: | | | | | | | | | |
| 3 | brzeziński | 359 | 2,0 | 31,0 | 1,2 | 0,1 | 85 | 86 | 40,4 | 40,7 |
| 4 | łódzki wschodni | 500 | 2,7 | 69,3 | 2,7 | 0,9 | 129 | 139 | 31,9 | 35,0 |
| 5 | pabianicki | 492 | 2,7 | 119,8 | 4,7 | -0,2 | 243 | 243 | 74,1 | 71,9 |
| 6 | zgierski | 855 | 4,7 | 164,6 | 6,5 | -0,0 | 188 | 192 | 73,6 | 71,6 |
| 7 | Podregion m. Łódź Subregion | 293 | 1,6 | 719,0 | 28,5 | -0,8 | 2608 | 2452 | 100,0 | 100,0 |
| | Miasto na prawach powiatu: | | | | | | | | | |
| 8 | Łódź | 293 | 1,6 | 719,0 | 28,5 | -0,8 | 2608 | 2452 | 100,0 | 100,0 |
| 9 | Podregion piotrkowski Subregion | 5972 | 32,8 | 596,6 | 23,6 | -0,2 | 101 | 100 | 50,9 | 50,2 |
| | Powiaty: | | | | | | | | | |
| 10 | bełchatowski | 968 | 5,3 | 113,2 | 4,5 | 0,1 | 116 | 117 | 62,5 | 60,0 |
| 11 | opoczyński | 1040 | 5,7 | 78,2 | 3,1 | -0,4 | 76 | 75 | 33,9 | 33,6 |
| 12 | piotrkowski | 1429 | 7,8 | 91,5 | 3,6 | 0,0 | 63 | 64 | 7,1 | 9,6 |
| 13 | radomszczański | 1443 | 7,9 | 116,9 | 4,6 | -0,3 | 83 | 81 | 47,0 | 46,7 |
| 14 | tomaszowski | 1025 | 5,6 | 120,4 | 4,8 | -0,4 | 118 | 117 | 55,2 | 54,4 |
| | Miasto na prawach powiatu: | | | | | | | | | |
| | City with powiat status: | | | | | | | | | |
| 15 | Piotrków Trybunalski | 67 | 0,4 | 76,4 | 3,0 | -0,1 | 1185 | 1136 | 100,0 | 100,0 |
| 16 | Podregion sieradzki.... Subregion | 5666 | 31,1 | 454,0 | 18,0 | -0,2 | 81 | 80 | 38,4 | 38,2 |
| | Powiaty: | | | | | | | | | |
| | Powiaty: | | | | | | | | | |
| 17 | łaski | 618 | 3,4 | 50,7 | 2,0 | -0,1 | 83 | 82 | 36,9 | 35,9 |
| 18 | pajęczański | 804 | 4,4 | 52,7 | 2,1 | -0,3 | 66 | 66 | 24,3 | 24,8 |
| 19 | poddębicki | 881 | 4,8 | 41,9 | 1,7 | -0,3 | 48 | 48 | 25,5 | 25,9 |
| 20 | sieradzki | 1491 | 8,2 | 120,4 | 4,8 | -0,2 | 81 | 81 | 43,9 | 43,8 |
| 21 | wieluński | 926 | 5,1 | 78,0 | 3,1 | -0,2 | 84 | 84 | 31,1 | 30,6 |
| 22 | wieruszowski | 577 | 3,2 | 42,3 | 1,7 | -0,2 | 74 | 73 | 20,7 | 20,7 |
| 23 | zduńskowolski | 369 | 2,0 | 68,1 | 2,7 | 0,0 | 184 | 185 | 68,7 | 67,5 |
| 24 | Podregion skierniewicki | 4082 | 22,4 | 370,5 | 14,7 | -0,4 | 92 | 91 | 46,9 | 46,9 |
| | Subregion | | | | | | | | | |
| | Powiaty: | | | | | | | | | |
| | Powiaty: | | | | | | | | | |
| 25 | kutnowski | 887 | 4,9 | 101,2 | 4,0 | -0,6 | 118 | 114 | 58,7 | 58,6 |
| 26 | łęczycki | 773 | 4,2 | 52,0 | 2,1 | -0,7 | 69 | 67 | 28,9 | 28,7 |
| 27 | łowicki | 988 | 5,4 | 80,7 | 3,2 | -0,4 | 84 | 82 | 36,7 | 36,7 |
| 28 | rawski | 646 | 3,5 | 49,6 | 2,0 | -0,3 | 77 | 77 | 42,1 | 42,5 |
| 29 | skierniewicki | 753 | 4,1 | 38,3 | 1,5 | 0,2 | 50 | 51 | - | - |
| | Miasto na prawach powiatu: | | | | | | | | | |
| | City with powiat status: | | | | | | | | | |
| 30 | Skierniewice | 35 | 0,2 | 48,7 | 1,9 | 0,1 | 1485 | 1415 | 100,0 | 100,0 |

a Stan w dniu 31 XII. b Według ewidencji geodezyjnej.

a As of 31 XII. b According to geodetic register.

| Przyrost naturalny na 1000 ludności <i>Natural increase per 1000 population</i> | | Saldo migracji wewnętrznych i zagranicznych na pobyt stały <i>Net internal and international migration for permanent residence</i> | | | | Zgony niemowląt na 1000 urodzeń żywych <i>Infant deaths per 1000 live births</i> | | Ludność ^a w wieku <i>Population ^a at age</i> | | | | | | Lp. No. |
|--|------|---|-------|--|-------|---|------|--|---|---|---|------|-----|------------|
| | | | | | | | | poniżej 25 lat <i>below 25 years</i> | | | 65 lat i więcej <i>and more</i> | | | |
| | | | | | | | | | | | | | | |
| | | w liczbach bezwzględnych <i>in absolute numbers</i> | | na 1000 ludności <i>per 1000 population</i> | | | | w % ogółu ludności <i>in % of total population</i> | wzrost lub spadek w stosunku do 2011 r. <i>w % increase or decrease in relation to 2011 in %</i> | w % ogółu ludności <i>in % of total population</i> | wzrost lub spadek w stosunku do 2011 r. <i>w % increase or decrease in relation to 2011 in %</i> | | | |
| 2005 | 2012 | 2005 | 2012 | 2005 | 2012 | 2005 | 2012 | 2005 | 2012 | | 2005 | 2012 | | |
| -3,4 | -3,0 | -1765 | -1828 | -0,7 | -0,7 | 6,1 | 4,2 | 29,8 | 26,0 | -1,7 | 14,9 | 16,0 | 3,0 | 1 |
| -3,1 | -2,4 | +1524 | +1693 | +4,1 | +4,4 | 4,7 | 4,9 | 29,3 | 26,0 | -1,0 | 14,3 | 15,5 | 3,3 | 2 |
| -2,9 | -1,3 | +31 | +78 | +1,0 | +2,5 | 7,2 | 6,3 | 30,9 | 27,5 | -1,0 | 13,8 | 15,1 | 2,5 | 3 |
| -1,8 | -0,7 | +574 | +727 | +9,0 | +10,5 | 5,2 | 4,3 | 31,0 | 27,8 | 0,3 | 13,3 | 13,8 | 3,5 | 4 |
| -3,5 | -2,8 | +194 | +319 | +1,6 | +2,7 | 5,1 | 2,7 | 28,2 | 24,6 | -1,5 | 15,2 | 16,7 | 3,2 | 5 |
| -3,4 | -3,1 | +725 | +569 | +4,5 | +3,5 | 3,7 | 6,6 | 29,2 | 25,9 | -1,2 | 14,1 | 15,4 | 3,5 | 6 |
| -6,1 | -5,8 | -1369 | -1643 | -1,8 | -2,3 | 6,8 | 3,3 | 25,2 | 21,7 | -2,6 | 16,7 | 18,6 | 3,1 | 7 |
| -6,1 | -5,8 | -1369 | -1643 | -1,8 | -2,3 | 6,8 | 3,3 | 25,2 | 21,7 | -2,6 | 16,7 | 18,6 | 3,1 | 8 |
| -1,2 | -1,0 | -563 | -728 | -0,9 | -1,2 | 5,9 | 5,1 | 32,8 | 28,4 | -1,5 | 13,5 | 14,3 | 3,0 | 9 |
| 0,9 | 1,8 | +61 | -161 | +0,5 | -1,4 | 5,5 | 6,6 | 35,3 | 28,5 | -2,0 | 9,9 | 10,9 | 4,6 | 10 |
| 0,0 | -1,1 | -281 | -259 | -3,5 | -3,3 | 5,7 | 4,7 | 35,3 | 30,6 | -1,5 | 14,2 | 14,3 | 1,1 | 11 |
| -1,0 | -0,9 | +181 | +164 | +2,0 | +1,8 | 6,1 | 6,3 | 33,9 | 30,4 | -1,1 | 14,9 | 14,7 | 2,3 | 12 |
| -3,2 | -2,6 | -153 | -178 | -1,3 | -1,5 | 7,7 | 4,6 | 31,6 | 27,8 | -1,5 | 14,9 | 15,8 | 2,8 | 13 |
| -2,6 | -2,0 | -70 | -191 | -0,6 | -1,6 | 6,1 | 4,9 | 31,0 | 27,4 | -1,3 | 14,6 | 15,4 | 3,3 | 14 |
| -0,3 | -1,4 | -301 | -103 | -3,8 | -1,3 | 3,9 | 2,7 | 30,2 | 26,0 | -1,0 | 12,8 | 15,1 | 4,2 | 15 |
| -2,2 | -1,8 | -540 | -440 | -1,2 | -1,0 | 6,4 | 3,8 | 32,8 | 28,5 | -1,6 | 14,2 | 15,0 | 2,7 | 16 |
| -3,9 | -1,3 | -13 | +30 | -0,3 | +0,6 | 4,7 | 2,0 | 32,1 | 27,2 | -1,6 | 14,2 | 15,4 | 3,6 | 17 |
| -2,4 | -2,3 | -137 | -134 | -2,5 | -2,5 | 6,1 | 3,8 | 32,8 | 28,8 | -2,0 | 15,4 | 15,6 | 1,7 | 18 |
| -4,8 | -3,4 | -68 | +13 | -1,6 | +0,3 | 5,8 | 4,7 | 30,8 | 27,2 | -2,0 | 16,0 | 16,4 | 1,3 | 19 |
| -1,8 | -2,1 | -192 | -174 | -1,6 | -1,4 | 8,1 | 6,0 | 33,5 | 29,0 | -1,7 | 13,8 | 14,9 | 2,7 | 20 |
| -1,5 | -1,5 | -65 | -105 | -0,8 | -1,3 | 11,8 | 2,5 | 32,7 | 28,5 | -1,3 | 14,7 | 15,1 | 2,3 | 21 |
| -1,4 | -2,1 | -33 | -45 | -0,8 | -1,1 | 2,3 | 8,2 | 34,0 | 29,8 | -1,5 | 13,2 | 13,7 | 3,4 | 22 |
| -1,3 | -0,3 | -32 | -25 | -0,5 | -0,4 | 1,6 | - | 32,5 | 28,0 | -1,2 | 13,1 | 14,5 | 4,1 | 23 |
| -2,9 | -2,5 | -817 | -710 | -2,1 | -1,9 | 6,4 | 4,1 | 31,5 | 27,3 | -1,7 | 14,6 | 15,5 | 2,4 | 24 |
| -5,3 | -4,4 | -392 | -289 | -3,7 | -2,9 | 8,3 | 1,1 | 30,0 | 25,5 | -2,3 | 14,4 | 16,0 | 3,1 | 25 |
| -4,3 | -4,8 | -143 | -115 | -2,6 | -2,2 | 8,0 | 8,7 | 31,5 | 27,5 | -1,9 | 16,4 | 16,8 | 1,8 | 26 |
| -2,8 | -3,4 | -140 | -168 | -1,7 | -2,1 | 5,4 | 6,3 | 32,2 | 27,7 | -1,7 | 15,1 | 15,7 | 1,0 | 27 |
| -0,9 | -1,1 | -99 | -84 | -2,0 | -1,7 | 7,8 | 1,9 | 33,3 | 28,9 | -1,7 | 13,8 | 14,4 | 2,2 | 28 |
| -1,7 | -0,8 | -27 | +40 | -0,7 | +1,0 | 5,1 | 6,7 | 32,9 | 30,2 | -0,8 | 17,4 | 16,1 | 0,8 | 29 |
| 0,9 | 2,4 | -16 | -94 | -0,3 | -1,9 | 2,1 | 1,9 | 30,8 | 26,5 | -1,2 | 11,2 | 13,4 | 6,4 | 30 |

II. WYBRANE DANE O PODREGIONACH (NTS 3) I POWIATACH (NTS 4) (cd.)

SELECTED DATA BY SUBREGIONS (NUTS 3) AND POWIATS (NUTS 4) (cont.)

| Lp. No. | WYSZCZEGÓLNIENIE SPECIFICATION | Pobór wody na potrzeby gospodarki narodowej i ludności na 1 km ² w dam ³ <i>Water withdrawal for needs of the national economy and population per 1 km² in dam³</i> | | Ścieki przemysłowe i komunalne ^a oczyszczane w % ścieków wymagających oczyszczania <i>Industrial and municipal wastewater^a treated in % of waste requiring treatment</i> | | Ludność korzystająca z oczyszczalni ścieków w % ludności ogółem ^b <i>Population connected to wastewater treatment plants in % of total population^b</i> | | |
|------------|--|--|-------|---|-------|---|--------------------------|------------------------|
| | | 2005 | 2012 | 2005 | 2012 | ogółem total | miasta urban areas | wieś rural areas |
| | | | | | | | | |
| 1 | WOJEWÓDZTWO VOIVODSHIP | 18,0 | 18,1 | 90,3 | 98,2 | 64,2 | 67,0 | 94,6 |
| 2 | Podregion łódzki Subregion | 11,6 | 12,3 | 55,3 | 99,8 | 60,3 | 60,2 | 89,8 |
| | Powiaty: Powiats: | | | | | | | |
| 3 | brzeziński | 4,1 | 4,4 | 98,7 | 99,7 | 40,5 | 43,9 | 99,7 |
| 4 | łódzki wschodni | 10,2 | 12,8 | 98,9 | 100,0 | 33,6 | 33,6 | 70,3 |
| 5 | pabianicki | 14,2 | 13,5 | 32,6 | 99,6 | 65,9 | 68,1 | 90,5 |
| 6 | zgierski | 14,1 | 14,7 | 95,3 | 100,0 | 70,6 | 68,8 | 92,2 |
| 7 | Podregion m. Łódź Subregion | 209,7 | 71,8 | 98,1 | 99,9 | 96,3 | 98,1 | 98,1 |
| | Miasto na prawach powiatu: City with powiat status: | | | | | | | |
| 8 | Łódź | 209,7 | 71,8 | 98,1 | 99,9 | 96,3 | 98,1 | 98,1 |
| 9 | Podregion piotrkowski Subregion | 20,8 | 29,3 | 95,6 | 99,6 | 55,1 | 56,9 | 87,8 |
| | Powiaty: Powiats: | | | | | | | |
| 10 | bełchatowski | 81,7 | 109,7 | 100,0 | 100,0 | 65,0 | 66,1 | 96,7 |
| 11 | opoczyński | 7,0 | 6,1 | 48,8 | 98,2 | 40,7 | 56,7 | 95,9 |
| 12 | piotrkowski | 6,6 | 14,4 | 97,7 | 100,0 | 21,2 | 27,4 | 74,5 |
| 13 | radomszczański | 12,8 | 11,6 | 96,6 | 100,0 | 45,0 | 52,2 | 84,8 |
| 14 | tomaszowski | 4,6 | 20,2 | 97,4 | 95,2 | 64,6 | 48,1 | 65,8 |
| | Miasto na prawach powiatu: City with powiat status: | | | | | | | |
| 15 | Piotrków Trybunalski | 76,9 | 63,9 | 98,1 | 99,8 | 94,1 | 99,5 | 99,5 |
| 16 | Podregion sieradzki Subregion | 8,3 | 6,6 | 89,4 | 83,4 | 41,2 | 49,8 | 94,8 |
| | Powiaty: Powiats: | | | | | | | |
| 17 | łaski | 7,4 | 9,2 | 95,8 | 99,7 | 39,5 | 45,8 | 98,0 |
| 18 | pajęczański | 7,5 | 7,2 | 98,6 | 36,5 | 31,3 | 38,8 | 97,5 |
| 19 | poddębicki | 20,5 | 9,3 | 66,5 | 100,0 | 28,1 | 30,9 | 91,4 |
| 20 | sieradzki | 5,2 | 4,4 | 97,8 | 100,0 | 41,9 | 50,4 | 95,3 |
| 21 | wieluński | 4,3 | 4,9 | 99,8 | 100,0 | 40,5 | 48,1 | 99,9 |
| 22 | wieruszowski | 3,9 | 4,1 | 94,6 | 96,3 | 35,0 | 58,8 | 99,6 |
| 23 | zduńskowolski | 11,4 | 11,8 | 77,2 | 100,0 | 61,8 | 68,2 | 89,6 |
| 24 | Podregion skierniewicki Subregion | 17,2 | 17,0 | 90,1 | 99,5 | 45,4 | 51,3 | 98,5 |
| | Powiaty: Powiats: | | | | | | | |
| 25 | kutnowski | 8,5 | 9,6 | 94,1 | 98,6 | 55,4 | 61,8 | 99,2 |
| 26 | łęczycki | 11,4 | 9,9 | 52,3 | 100,0 | 32,3 | 38,1 | 97,3 |
| 27 | łowicki | 44,3 | 42,5 | 96,0 | 100,0 | 36,4 | 37,8 | 94,9 |
| 28 | rawski | 7,5 | 8,1 | 91,3 | 100,0 | 42,0 | 47,3 | 99,4 |
| 29 | skierniewicki | 2,5 | 3,5 | 30,6 | 100,0 | - | 13,1 | - |
| | Miasto na prawach powiatu: City with powiat status: | | | | | | | |
| 30 | Skierniewice | 160,8 | 95,0 | 99,3 | 100,0 | 92,7 | 99,9 | 99,9 |

a Od 2010 r. dane nieporównywalne z danymi za lata poprzednie ze względu na zmianę metodologii badania ścieków komunalnych. b Ludność podłączona do oczyszczalni ścieków.

a Since 2010 data are not comparable with data for previous years due to change in the methodology of municipal wastewater. b Population connected to wastewater treatment plants.

| Emisja zanieczyszczeń powietrza z zakładów szczególnie uciążliwych w tys. t <i>Emission of air pollutants from plants of significant nuisance to air quality in thous. t</i> | | | | Odpady (z wyłączeniem odpadów komunalnych) wytworzone na 1 km ² w t <i>Waste (excluding municipal waste) generated per 1 km² in t</i> | | Nakłady na środki trwałe (ceny bieżące) na 1 mieszkańca w zł <i>Outlays on fixed assets (current prices) per capita in zł</i> | | | | Powierzchnia o szczególnych walorach przyrodniczych prawnie chroniona ^c na 1 mieszkańca w m ² <i>Legally protected areas possessing unique environmental value^c per capita in m²</i> | | Lp. No. |
|---|------|--------------------------|---------|--|--------|--|------|--|------|---|--------|------------|
| pyłowych <i>particulates</i> | | gazowych <i>gases</i> | | | | służące ochronie środowiska <i>in environmental protection</i> | | służące gospodarce wodnej <i>in water management</i> | | | | |
| 2005 | 2012 | 2005 | 2012 | 2005 | 2012 | 2005 | 2012 | 2005 | 2012 | 2005 | 2012 | |
| 7,9 | 3,5 | 37526,0 | 40843,6 | 244,2 | 445,0 | 194 | 472 | 22 | 26 | 1159,3 | 1424,8 | 1 |
| 0,8 | 0,2 | 341,8 | 294,2 | 101,1 | 35,2 | 96 | 596 | 24 | 23 | 1514,0 | 1475,0 | 2 |
| 0,0 | 0,0 | 10,6 | 11,7 | 22,8 | 24,5 | 108 | 1472 | 22 | 5 | 6411,7 | 6326,8 | 3 |
| 0,0 | 0,0 | 24,0 | 17,0 | 99,4 | 25,0 | 226 | 608 | 48 | 19 | 831,3 | 773,0 | 4 |
| 0,5 | 0,1 | 110,6 | 70,4 | 32,0 | 34,8 | 66 | 686 | 16 | 14 | 749,7 | 746,0 | 5 |
| 0,3 | 0,1 | 196,6 | 195,2 | 174,8 | 45,8 | 64 | 360 | 20 | 30 | 1421,8 | 1388,4 | 6 |
| 0,9 | 0,2 | 2624,4 | 2030,7 | 1243,2 | 1313,3 | 157 | 81 | 11 | 9 | 22,0 | 38,3 | 7 |
| 0,9 | 0,2 | 2624,4 | 2030,7 | 1243,2 | 1313,3 | 157 | 81 | 11 | 9 | 22,0 | 38,3 | 8 |
| 4,9 | 2,0 | 33093,5 | 36449,8 | 550,6 | 1214,7 | 433 | 666 | 20 | 43 | 740,4 | 1661,2 | 9 |
| 3,7 | 1,4 | 32462,4 | 35709,2 | 3056,7 | 7172,9 | 1845 | 1428 | 22 | 130 | 49,2 | 2393,5 | 10 |
| 0,3 | 0,2 | 147,3 | 169,5 | 71,3 | 55,1 | 223 | 373 | 40 | 18 | 1901,9 | 2678,4 | 11 |
| 0,1 | 0,0 | 28,4 | 6,3 | 17,6 | 3,0 | 57 | 750 | 21 | 34 | 1252,9 | 2014,7 | 12 |
| 0,2 | 0,1 | 135,8 | 81,0 | 20,1 | 21,5 | 126 | 177 | 13 | 30 | 505,5 | 1704,5 | 13 |
| 0,3 | 0,2 | 143,5 | 380,4 | 125,5 | 164,0 | 77 | 655 | 23 | 24 | 880,7 | 972,6 | 14 |
| 0,3 | 0,1 | 176,0 | 103,5 | 1044,8 | 749,3 | 74 | 505 | 1 | - | 125,1 | 130,5 | 15 |
| 1,0 | 0,7 | 1134,4 | 1748,5 | 17,5 | 32,0 | 83 | 284 | 27 | 32 | 2794,6 | 2904,6 | 16 |
| 0,0 | 0,0 | - | 13,5 | - | 6,8 | 25 | 146 | 32 | 18 | 4200,2 | 5009,2 | 17 |
| 0,2 | 0,2 | 771,7 | 1409,8 | 3,5 | 2,2 | 64 | 225 | 11 | 18 | 814,0 | 882,6 | 18 |
| - | - | - | - | - | 17,9 | 103 | 158 | 37 | 25 | 5021,2 | 5083,7 | 19 |
| 0,1 | 0,1 | 63,2 | 78,0 | 7,8 | 17,9 | 82 | 393 | 58 | 79 | 3026,4 | 3048,4 | 20 |
| 0,1 | 0,1 | 46,5 | 53,6 | 14,9 | 19,4 | 118 | 204 | 9 | 15 | 2338,5 | 2348,4 | 21 |
| 0,4 | 0,2 | 142,0 | 106,5 | 84,0 | 169,7 | 151 | 425 | 4 | 9 | 5391,9 | 5406,3 | 22 |
| 0,2 | 0,1 | 111,0 | 87,1 | 60,4 | 45,8 | 49 | 321 | 11 | 6 | 395,2 | 393,9 | 23 |
| 0,4 | 0,3 | 331,8 | 320,3 | 115,9 | 51,4 | 115 | 1021 | 41 | 27 | 1810,8 | 1869,1 | 24 |
| 0,2 | 0,1 | 154,7 | 141,5 | 333,1 | 135,9 | 78 | 1025 | 19 | 19 | 442,1 | 466,4 | 25 |
| 0,0 | 0,0 | 0,8 | 0,0 | - | 2,3 | 253 | 687 | 34 | 107 | 2000,0 | 1625,6 | 26 |
| 0,1 | 0,0 | 84,8 | 73,1 | 134,8 | 24,1 | 44 | 1248 | 54 | 7 | 2634,5 | 2508,1 | 27 |
| 0,0 | 0,0 | 8,5 | 5,1 | 2,8 | 33,1 | 50 | 1261 | 134 | 19 | 2674,3 | 3400,9 | 28 |
| - | - | - | 1,5 | 19,8 | 27,8 | 30 | 1866 | 10 | 22 | 4730,8 | 4949,1 | 29 |
| 0,1 | 0,1 | 83,0 | 99,1 | 863,6 | 614,3 | 298 | 81 | 3 | 1 | 1,2 | 1,2 | 30 |

ność korzystająca – na podstawie szacunków, ludność ogółem – na podstawie bilansów. c Stan w dniu 31 XII.
to – estimated data, the total population – based on balances. c As of 31 XII.

II. WYBRANE DANE O PODREGIONACH (NTS 3) I POWIATACH (NTS 4) (cd.)

SELECTED DATA BY SUBREGIONS (NTS 3) AND POWIATS (NTS 4) (cont.)

| Lp. No. | WYSZCZEGÓLNIENIE SPECIFICATION | Przestępstwa stwierdzone w zakończonych postępowaniach przygotowawczych na 10 tys. ludności <i>Ascertained crimes in completed preparatory proceedings per 10 thous. population</i> | | Wskaźnik wykrywal- ności sprawców przestępstw stwier- dzonych w % <i>Rate of detectability of delinquents in ascertained crimes in %</i> | | Pracujący ^{abc} | | Employed persons ^{abc} | | | | | | | |
|------------|-----------------------------------|---|--------------------|--|-------------------|--------------------------|-------|---------------------------------|------|---|------|--|--|--|--|
| | | | | | | ogółem <i>total</i> | | w % ogółem <i>in % of total</i> | | rolnictwo, leśnictwo, łowiectwo i rybactwo <i>agricul- ture, fore- stry and fishing</i> | | przemysł i budow- nictwo <i>industry and con- struction</i> | | usługi ^f <i>services^f</i> | |
| | | | | | | | | | | | | | | | |
| | | 2005 | 2012 | 2005 | 2012 | 2005 | | 2012 | | | | | | | |
| 1 | WOJEWÓDZTWO | 336,0 | 270,8 | 48,0 | 62,5 | 697,7 | 732,8 | 290,3 | 24,4 | 27,9 | 47,7 | | | | |
| 2 | Podregion łódzki | 281,8 | 240,4 | 60,4 | 70,3 | 80,1 | 89,2 | 231,8 | 20,8 | 36,3 | 42,9 | | | | |
| | Subregion | | | | | | | | | | | | | | |
| | Powiaty: | | | | | | | | | | | | | | |
| | Powiaty: | | | | | | | | | | | | | | |
| 3 | brzeziński | 274,4 | 262,8 | 65,0 | 69,6 | 7,6 | 7,4 | 239,3 | 48,6 | 17,4 | 33,9 | | | | |
| 4 | łódzki wschodni | 294,9 | 241,9 | 53,1 | 70,2 | 14,1 | 16,6 | 240,0 | 23,1 | 34,0 | 42,9 | | | | |
| 5 | pabianicki | 286,9 | 260,3 | 63,4 | 74,6 | 26,4 | 27,3 | 227,8 | 15,2 | 42,3 | 42,5 | | | | |
| 6 | zgierski | 274,2 | 221,0 | 60,2 | 66,8 | 32,0 | 37,8 | 229,8 | 18,4 | 36,7 | 44,9 | | | | |
| 7 | Podregion m. Łódź | 511,6 | 356,2 | 29,3 | 44,1 | 200,3 | 228,5 | 317,9 | 0,9 | 25,7 | 73,4 | | | | |
| | Subregion | | | | | | | | | | | | | | |
| | Miasto na prawach powiatu: | | | | | | | | | | | | | | |
| | City with powiat status: | | | | | | | | | | | | | | |
| 8 | Łódź | 511,6 | 356,2 | 29,3 | 44,1 | 200,3 | 228,5 | 317,9 | 0,9 | 25,7 | 73,4 | | | | |
| 9 | Podregion piotrkowski | 246,9 | 233,3 | 58,7 | 71,8 | 171,6 | 170,0 | 284,9 | 29,9 | 31,3 | 38,8 | | | | |
| | Subregion | | | | | | | | | | | | | | |
| | Powiaty: | | | | | | | | | | | | | | |
| | Powiaty: | | | | | | | | | | | | | | |
| 10 | bełchatowski | 265,9 | 239,7 | 63,9 | 74,4 | 40,6 | 41,5 | 367,0 | 16,9 | 47,7 | 35,4 | | | | |
| 11 | opoczyński | 216,1 | 209,7 | 73,3 | 76,3 | 23,8 | 22,0 | 280,8 | 46,5 | 24,5 | 29,0 | | | | |
| 12 | piotrkowski | 224,4 ^g | 170,0 | 54,2 ^g | 69,3 ^g | 22,0 | 23,3 | 254,7 | 60,0 | 12,5 | 27,6 | | | | |
| 13 | radomszczański | 264,2 | 250,3 | 59,7 | 76,8 | 31,2 | 29,7 | 253,9 | 31,8 | 28,9 | 39,3 | | | | |
| 14 | tomaszowski | 263,8 | 220,9 | 50,9 | 64,8 | 29,7 | 29,8 | 247,1 | 31,3 | 28,4 | 40,3 | | | | |
| | Miasto na prawach powiatu: | | | | | | | | | | | | | | |
| | City with powiat status: | | | | | | | | | | | | | | |
| 15 | Piotrków Trybunalski | . | 317,2 | . | 67,4 | 24,3 | 23,7 | 310,3 | 3,6 | 33,7 | 62,6 | | | | |
| 16 | Podregion sieradzki | 251,6 | 230,9 | 67,5 | 77,5 | 134,6 | 134,2 | 295,5 | 43,5 | 26,5 | 30,0 | | | | |
| | Subregion | | | | | | | | | | | | | | |
| | Powiaty: | | | | | | | | | | | | | | |
| | Powiaty: | | | | | | | | | | | | | | |
| 17 | łaski | 266,3 | 258,0 | 65,6 | 71,9 | 13,4 | 13,2 | 260,2 | 42,3 | 25,2 | 32,4 | | | | |
| 18 | pajęczański | 158,5 | 174,9 | 73,2 | 77,2 | 13,6 | 14,7 | 278,3 | 52,7 | 22,5 | 24,7 | | | | |
| 19 | podębski | 318,4 | 224,0 | 71,9 | 73,2 | 13,8 | 12,3 | 293,9 | 61,4 | 16,9 | 21,6 | | | | |
| 20 | sieradzki | 249,5 | 223,9 | 60,0 | 76,2 | 36,8 | 38,3 | 318,0 | 49,1 | 18,2 | 32,6 | | | | |
| 21 | wieluński | 251,8 | 254,7 | 73,0 | 84,2 | 25,0 | 24,1 | 308,6 | 44,1 | 25,5 | 30,4 | | | | |
| 22 | wieruszowski | 216,7 | 201,6 | 74,9 | 80,5 | 14,2 | 13,8 | 325,8 | 35,9 | 40,9 | 23,1 | | | | |
| 23 | zduńskowski | 297,4 | 261,7 | 65,9 | 77,0 | 17,8 | 17,9 | 262,6 | 17,4 | 45,3 | 37,3 | | | | |
| 24 | Podregion skierniewicki | 275,2 | 245,0 | 69,6 | 75,9 | 111,1 | 111,0 | 299,7 | 44,0 | 22,2 | 33,9 | | | | |
| | Subregion | | | | | | | | | | | | | | |
| | Powiaty: | | | | | | | | | | | | | | |
| | Powiaty: | | | | | | | | | | | | | | |
| 25 | kutnowski | 304,0 | 245,1 | 63,3 | 74,9 | 28,6 | 29,0 | 286,5 | 30,1 | 30,6 | 39,3 | | | | |
| 26 | łęczycki | 256,0 | 193,8 | 75,5 | 77,6 | 17,3 | 16,0 | 308,6 | 56,8 | 14,7 | 28,4 | | | | |
| 27 | łowicki | 217,9 | 278,5 | 75,1 | 81,4 | 25,4 | 25,1 | 311,7 | 52,2 | 18,3 | 29,5 | | | | |
| 28 | rawski | 280,5 | 257,3 | 71,4 | 73,8 | 15,5 | 16,0 | 322,8 | 52,0 | 16,9 | 31,1 | | | | |
| 29 | skierniewicki | 303,7 ^h | 237,7 ^h | 69,2 ^h | 71,6 ^h | 10,3 | 12,4 | 324,9 | 70,9 | 13,2 | 15,9 | | | | |
| | Miasto na prawach powiatu: | | | | | | | | | | | | | | |
| | City with powiat status: | | | | | | | | | | | | | | |
| 30 | Skierniewice | . | . | . | . | 14,0 | 12,4 | 254,2 | 5,5 | 35,9 | 58,6 | | | | |

a Stan w dniu 31 XII. b Według faktycznego miejsca pracy i rodzaju działalności; bez podmiotów gospodarczych o liczbie pracujących do 9 podstawie wyników Narodowego Spisu Powszechnego Ludności i Mieszkań oraz Powszechnego Spisu Rolnego 2002 oraz w 2012 roku na wynagrodzenie brutto w kraju wynosiło 3744,38 zł. f Patrz uwagi ogólne do Rocznika, ust. 2, pkt 1). g Łącznie z miastem na prawach powiatu –

a As of 31 XII. b By actual workplace and kind of activity; excluding economic entities employing up to 9 persons. c Data are compiled as the Agricultural Census 2002, as well as in 2012 on the basis the Agricultural Census 2010. d Excluding economic entities employing up to 9 g Including data on city with powiat status – Piotrków Trybunalski. h Including data on city with powiat status – Skierniewice.

| Bezrobotni zarejestrowani ^a <i>Registered unemployed persons^a</i> | | | | | Stopa bezrobocia zarejestrowanego ^{ac} w % <i>Registered unemployment rate ^{ac} in %</i> | | Przeciętne miesięczne wynagrodzenia brutto ^d <i>Average monthly gross wages and salaries ^d</i> | | | | Lp. No. | | |
|---|---|--|--|--|---|--|---|---|--|---|--|---|--|
| ogółem w tys. <i>total in thous.</i> | | z liczby ogółem – w % <i>of total number – in %</i> | | | | | w zł <i>in zł</i> | | Polska = = 100 ^e <i>Poland = = 100 ^e</i> | | | woje- wódz- two = = 100 <i>voivod- ship = = 100</i> | |
| | | pozostający bez pracy dłużej niż 1 rok <i>out of work for longer than 1 year</i> | 24 lata i mniej <i>24 years and less</i> | 50 lat i więcej <i>50 years and more</i> | | | | | | | | | |
| 2005 | 2012 | | | | 2005 | 2012 | 2005 | 2012 | | | | | |
| 198,4 31,9 | 151,0 25,0 | 37,0 37,2 | 17,3 15,2 | 26,4 27,5 | 17,9 21,8 | 14,0 17,0 | 2188,15 1941,29 | 3383,30 2992,86 | 90,4 79,9 | 100,0 88,5 | 1 2 | | |
| 2,2 5,2 9,0 15,5 54,7 | 1,9 3,4 8,0 11,7 41,0 | 38,3 27,0 38,7 38,9 39,1 | 21,0 17,1 13,4 15,0 10,3 | 23,5 27,9 29,6 26,7 33,8 | 18,0 20,0 19,1 25,3 16,4 | 16,2 12,6 17,5 18,8 12,0 | 1666,97 1836,05 1980,37 1977,92 2401,67 | 2559,61 2689,61 2920,50 3222,12 3568,84 | 68,4 71,8 78,0 86,1 95,3 | 75,7 79,5 86,3 95,2 105,5 | 3 4 5 6 7 | | |
| 54,7 | 41,0 | 39,1 | 10,3 | 33,8 | 16,4 | 12,0 | 2401,67 | 3568,84 | 95,3 | 105,5 | 8 | | |
| 51,2 | 38,0 | 35,4 | 19,1 | 23,1 | 19,2 | 15,4 | 2215,11 | 3716,14 | 99,2 | 109,8 | 9 | | |
| 9,2 8,1 5,5 11,3 11,7 | 7,4 5,4 4,4 7,6 8,6 | 38,5 34,3 35,4 41,0 29,1 | 19,2 21,5 25,4 19,0 16,6 | 23,0 20,8 19,7 24,3 24,1 | 15,9 21,9 17,0 21,9 23,0 | 13,2 17,3 13,6 16,8 18,5 | 3133,78 2095,33 1680,07 1734,71 1915,01 | 5244,60 2930,75 2804,34 2727,27 2955,16 | 140,1 78,3 74,9 72,8 78,9 | 155,0 86,6 82,9 80,6 87,3 | 10 11 12 13 14 | | |
| 5,4 33,6 | 4,5 27,1 | 34,5 37,8 | 15,3 23,8 | 24,8 21,9 | 14,8 16,7 | 13,1 14,3 | 1779,12 1864,09 | 2741,58 2894,84 | 73,2 77,3 | 81,0 85,6 | 15 16 | | |
| 3,6 3,7 3,2 10,2 4,5 2,6 5,9 | 3,8 3,0 2,7 7,1 4,2 2,1 4,2 | 44,7 32,5 38,8 37,9 38,6 32,7 36,5 | 21,4 24,4 26,5 24,6 25,3 25,7 20,2 | 25,3 19,3 18,8 21,1 21,8 22,0 24,1 | 17,4 17,2 16,3 18,5 12,5 12,9 20,2 | 18,6 14,4 15,7 13,4 12,6 11,4 15,6 | 1780,05 2006,22 1870,70 1932,30 1777,06 1753,18 1902,37 | 2656,34 3107,48 3498,97 3004,55 2778,75 2620,86 2832,65 | 70,9 83,0 93,4 80,2 74,2 70,0 75,7 | 78,5 91,8 103,4 88,8 82,1 77,5 83,7 | 17 18 19 20 21 22 23 | | |
| 27,1 | 20,0 | 34,8 | 22,2 | 22,5 | 16,8 | 13,1 | 2028,89 | 3036,60 | 81,1 | 89,8 | 24 | | |
| 10,8 4,9 4,6 2,8 1,6 | 7,3 3,3 3,6 2,0 1,4 | 40,2 39,9 30,4 26,2 25,4 | 20,8 27,1 21,8 23,3 29,7 | 20,8 21,0 24,3 23,3 19,4 | 23,5 19,5 13,3 13,2 11,3 | 17,6 15,3 10,8 9,2 9,1 | 2103,56 2052,22 1998,33 1836,87 2007,40 | 3179,27 3216,88 2947,82 3000,63 2850,60 | 84,9 85,9 78,7 80,1 76,1 | 94,0 95,1 87,1 88,7 84,3 | 25 26 27 28 29 | | |
| 2,3 | 2,4 | 30,5 | 14,9 | 27,9 | 11,6 | 12,5 | 2039,59 | 2895,44 | 77,3 | 85,6 | 30 | | |

osób. c Dane opracowano z uwzględnieniem pracujących w gospodarstwach indywidualnych w rolnictwie wyszacowanych w 2005 roku na podstawie Powszechnego Spisu Rolnego 2010. d Bez podmiotów gospodarczych o liczbie pracujących do 9 osób. e Przeciętne miesięczne wynagrodzenia brutto w zł. f Łącznie z miastem na prawach powiatu – Skierniewice.

considering employed persons on private farms in agriculture estimated on the basis of the results of the Population and Housing Census as well persons. e Average monthly gross wages and salaries in Poland amounted to 3744,38 zł. f See general notes to the Yearbook, item 2, point 1).

II. WYBRANE DANE O PODREGIONACH (NTS 3) I POWIATACH (NTS 4) (cd.)*SELECTED DATA BY SUBREGIONS (NTS 3) AND POWIATS (NTS 4) (cont.)*

| Lp. No. | WYSZCZEGÓLNIENIE SPECIFICATION | Sieć rozdzielcza ^a na 100 km ² w km Distribution network ^a per 100 km ² in km | | | | | | Zasoby mieszkaniowe ^{ab} Dwelling stocks ^{ab} | | |
|------------|--------------------------------------|--|--------------|--|--------------|-----------------------------|--------------|---|---|-------------|
| | | wodociągowa water supply system | | kanalizacyjna ^d sewerage system ^d | | gazowa gas supply system | | mieszkania na 1000 ludności dwellings per 1000 population | przeciętna powierzchnia użytkowa 1 miesz- kania w m ² average useful floor area of dwelling in m ² | |
| | | 2005 | 2012 | 2005 | 2012 | 2005 | 2012 | 2005 | 2012 | 2012 |
| 1 | WOJEWÓDZTWO | 112,7 | 121,8 | 20,1 | 30,7 | 15,4 | 18,7 | 367,6 | 391,2 | 67,8 |
| 2 | Podregion łódzki | 138,3 | 153,2 | 22,9 | 35,7 | 40,3 | 47,5 | 379,5 | 384,0 | 72,8 |
| | Subregion | | | | | | | | | |
| | Powiaty: | | | | | | | | | |
| | Powiaty: | | | | | | | | | |
| 3 | brzeziński | 114,8 | 119,1 | 4,8 | 9,6 | - | 0,1 | 346,5 | 335,9 | 78,6 |
| 4 | łódzki wschodni | 139,7 | 155,1 | 15,5 | 30,8 | 62,6 | 72,6 | 347,3 | 415,6 | 93,0 |
| 5 | pabianicki | 136,9 | 150,1 | 39,7 | 52,5 | 60,8 | 64,8 | 401,6 | 386,3 | 66,1 |
| 6 | zgierski | 148,1 | 168,2 | 25,0 | 39,8 | 32,5 | 42,6 | 382,2 | 357,4 | 69,7 |
| 7 | Podregion m. Łódź | 414,0 | 446,6 | 302,2 | 380,3 | 351,1 | 374,5 | 432,4 | 482,3 | 53,6 |
| | Subregion | | | | | | | | | |
| | Miasto na prawach powiatu: | | | | | | | | | |
| | City with powiat status: | | | | | | | | | |
| 8 | Łódź | 414,0 | 446,6 | 302,2 | 380,3 | 351,1 | 374,5 | 432,4 | 482,3 | 53,6 |
| 9 | Podregion piotrkowski | 97,8 | 106,2 | 17,5 | 30,2 | 9,3 | 11,5 | 337,6 | 356,0 | 74,2 |
| | Subregion | | | | | | | | | |
| | Powiaty: | | | | | | | | | |
| | Powiaty: | | | | | | | | | |
| 10 | bełchatowski | 109,6 | 124,3 | 20,7 | 33,3 | 13,0 | 13,9 | 329,3 | 348,1 | 77,5 |
| 11 | opoczyński | 84,6 | 89,4 | 16,7 | 41,2 | 10,4 | 12,8 | 312,3 | 327,5 | 77,8 |
| 12 | piotrkowski | 101,1 | 107,6 | 8,2 | 20,1 | 2,4 | 3,2 | 311,3 | 319,7 | 87,3 |
| 13 | radomszczański | 86,0 | 95,8 | 15,7 | 23,0 | 6,5 | 8,0 | 343,3 | 362,6 | 75,2 |
| 14 | tomaszowski | 103,6 | 109,6 | 17,5 | 26,2 | 8,9 | 12,6 | 356,1 | 372,1 | 69,1 |
| | Miasto na prawach powiatu: | | | | | | | | | |
| | City with powiat status: | | | | | | | | | |
| 15 | Piotrków Trybunalski | 224,8 | 245,7 | 222,6 | 249,1 | 150,6 | 193,3 | 367,3 | 405,0 | 60,7 |
| 16 | Podregion sieradzki | 102,6 | 111,2 | 12,9 | 21,1 | 2,2 | 4,9 | 318,3 | 334,1 | 80,7 |
| | Subregion | | | | | | | | | |
| | Powiaty: | | | | | | | | | |
| | Powiaty: | | | | | | | | | |
| 17 | łaski | 103,5 | 117,6 | 13,2 | 21,4 | 1,9 | 3,0 | 353,0 | 372,2 | 76,4 |
| 18 | pajęczański | 93,8 | 101,4 | 10,5 | 18,5 | - | 7,0 | 300,4 | 316,5 | 84,8 |
| 19 | poddębicki | 106,2 | 117,2 | 7,3 | 9,3 | 4,6 | 4,7 | 345,5 | 361,4 | 80,5 |
| 20 | sieradzki | 103,0 | 110,6 | 7,3 | 14,4 | 2,8 | 3,3 | 305,5 | 323,0 | 80,0 |
| 21 | wieluński | 102,6 | 108,9 | 13,1 | 24,5 | - | 7,4 | 305,8 | 320,2 | 85,5 |
| 22 | wieruszowski | 92,7 | 100,1 | 20,3 | 42,8 | 2,8 | 3,0 | 297,2 | 309,8 | 93,9 |
| 23 | zduńskowolski | 125,4 | 133,2 | 41,1 | 38,8 | 4,6 | 7,3 | 339,7 | 353,3 | 70,2 |
| 24 | Podregion skierniewicki | 113,1 | 119,2 | 12,1 | 16,9 | 5,1 | 7,0 | 331,4 | 348,3 | 74,9 |
| | Subregion | | | | | | | | | |
| | Powiaty: | | | | | | | | | |
| | Powiaty: | | | | | | | | | |
| 25 | kutnowski | 138,7 | 142,6 | 16,6 | 22,4 | 6,1 | 7,9 | 351,3 | 367,1 | 64,9 |
| 26 | łęczycki | 128,6 | 135,7 | 8,9 | 13,7 | 2,3 | 3,5 | 312,1 | 329,5 | 79,0 |
| 27 | łowicki | 107,2 | 110,9 | 8,4 | 12,9 | - | 2,6 | 320,8 | 337,2 | 84,8 |
| 28 | rawski | 89,1 | 94,6 | 11,0 | 12,1 | 4,6 | 6,0 | 315,0 | 326,1 | 77,1 |
| 29 | skierniewicki | 79,9 | 90,9 | 2,9 | 6,0 | - | 0,0 | 298,9 | 312,5 | 89,2 |
| | Miasto na prawach powiatu: | | | | | | | | | |
| | City with powiat status: | | | | | | | | | |
| 30 | Skierniewice | 468,0 | 468,2 | 314,4 | 389,7 | 324,4 | 369,0 | 369,8 | 398,5 | 66,0 |

a Stan w dniu 31 XII. b Na podstawie bilansów zasobów mieszkaniowych. c Bez szkół specjalnych. d Łącznie z kolektorami. e Bez dzieci z technikami uzupełniającymi i ogólnokształcącymi szkołami artystycznymi dającymi uprawnienia zawodowe.

a As of 31 XII. b Based on balances of dwelling stocks. c Excluding special schools. d Including collectors. e Excluding children aged 6 secondary schools and general art schools leading to professional certification.

| Mieszkania oddane do użytkowania <i>Dwellings completed</i> | | | | Mieszkania, których budowę rozpoczęto <i>Dwellings in which construction has begun</i> | Uczniowie w szkołach dla dzieci i młodzieży ^e na 10 tys. ludności <i>Pupils and students of schools for children and youth ^c per 10 thous. population</i> | | | | | | Uczniowie szkół policealnych ^c na 10 tys. ludności <i>Students of post-secondary schools ^c per 10 thous. population</i> | Lp. No. |
|--|--|--|------------|---|--|--------------------------------------|--|--|--|--|--|------------|
| ogółem <i>total</i> | wzrost lub spadek w stosunku do 2005 r. w % <i>increase or decrease in relation to 2005 in %</i> | na 1000 ludności <i>per 1000 population</i> | | | podstawowych ^e <i>primary</i> | gimnazjach <i>lower secondary</i> | zasadniczych zawodowych <i>basic vocational</i> | liceach ogólnokształcących ^f <i>general secondary ^f</i> | liceach profilowanych specjalizowanych <i>specialized secondary</i> | technikach ^g <i>technical secondary ^g</i> | | |
| 2012 | | 2005 | 2012 | 2012 | 2012 | | | | | | | |
| 8019 1483 | 175,7 133,2 | 1,8 3,0 | 3,2 3,9 | 6057 1516 | 518,6 507,3 | 278,1 266,4 | 37,9 21,5 | 153,4 91,9 | 5,3 6,3 | 122,9 88,5 | 92,4 41,8 | 1 2 |
| 109 | 153,5 | 2,3 | 3,5 | 122 | 518,8 | 285,2 | - | 65,6 | - | 118,2 | 29,1 | 3 |
| 307 | 137,7 | 3,5 | 4,4 | 345 | 531,2 | 281,2 | 15,6 | 56,0 | 8,9 | 44,4 | - | 4 |
| 368 | 109,9 | 2,8 | 3,1 | 372 | 474,5 | 252,7 | 28,7 | 94,5 | 14,9 | 96,8 | 27,1 | 5 |
| 699 | 144,4 | 3,0 | 4,2 | 677 | 519,0 | 266,5 | 22,7 | 110,1 | - | 95,4 | 72,4 | 6 |
| 2595 | 380,5 | 0,9 | 3,6 | 915 | 430,9 | 211,8 | 20,4 | 178,7 | 5,0 | 99,4 | 120,2 | 7 |
| 2595 1884 | 380,5 119,5 | 0,9 2,6 | 3,6 3,2 | 915 1835 | 430,9 576,6 | 211,8 314,3 | 20,4 48,3 | 178,7 161,2 | 5,0 4,0 | 99,4 149,2 | 120,2 143,4 | 8 9 |
| 473 | 108,7 | 3,9 | 4,2 | 356 | 539,7 | 300,9 | 55,5 | 200,3 | - | 126,4 | 127,7 | 10 |
| 186 | 93,5 | 2,5 | 2,4 | 225 | 625,6 | 355,2 | 58,2 | 170,6 | 2,8 | 104,9 | 48,4 | 11 |
| 331 | 129,3 | 2,8 | 3,6 | 319 | 635,9 | 325,2 | 10,4 | 29,6 | - | 96,8 | 118,1 | 12 |
| 311 | 144,0 | 1,8 | 2,7 | 295 | 567,4 | 310,8 | 67,2 | 141,9 | 16,1 | 151,8 | 99,6 | 13 |
| 329 | 137,7 | 2,0 | 2,7 | 432 | 564,9 | 303,5 | 29,1 | 130,6 | - | 164,5 | 141,4 | 14 |
| 254 1046 | 110,0 155,7 | 2,9 1,5 | 3,3 2,3 | 208 1136 | 542,2 568,1 | 301,2 322,8 | 74,7 62,1 | 329,2 146,3 | 3,5 6,6 | 262,9 116,4 | 364,1 49,8 | 15 16 |
| 152 | 181,0 | 1,6 | 3,0 | 143 | 541,7 | 292,8 | 49,6 | 144,1 | - | 123,4 | - | 17 |
| 160 | 285,7 | 1,0 | 3,0 | 121 | 565,3 | 343,5 | 51,6 | 100,4 | - | 19,7 | - | 18 |
| 124 | 111,7 | 2,6 | 3,0 | 163 | 528,9 | 301,1 | 43,0 | 105,3 | 6,4 | 75,0 | 15,5 | 19 |
| 209 | 286,3 | 0,6 | 1,7 | 271 | 563,2 | 332,6 | 55,6 | 145,9 | 6,0 | 98,9 | 90,7 | 20 |
| 181 | 160,2 | 1,4 | 2,3 | 157 | 579,1 | 333,8 | 98,7 | 174,9 | 22,2 | 165,3 | 39,4 | 21 |
| 102 | 125,9 | 1,9 | 2,4 | 87 | 631,7 | 348,4 | 88,7 | 73,8 | 6,1 | 149,2 | 4,5 | 22 |
| 118 | 76,6 | 2,3 | 1,7 | 194 | 570,7 | 296,7 | 44,2 | 221,7 | - | 166,0 | 114,4 | 23 |
| 1011 | 193,7 | 1,4 | 2,7 | 655 | 546,8 | 306,1 | 42,7 | 164,7 | 5,2 | 168,7 | 60,9 | 24 |
| 196 | 133,3 | 1,4 | 1,9 | 189 | 487,2 | 277,0 | 48,1 | 148,8 | 15,3 | 147,2 | 38,1 | 25 |
| 62 | 269,6 | 0,4 | 1,2 | 60 | 549,2 | 318,8 | 46,2 | 135,4 | 4,8 | 157,4 | 19,2 | 26 |
| 144 | 135,8 | 1,3 | 1,9 | 135 | 564,0 | 321,9 | 33,3 | 154,7 | - | 203,6 | 65,6 | 27 |
| 129 | 208,1 | 1,3 | 2,6 | 88 | 580,1 | 324,1 | 59,3 | 195,9 | - | 211,2 | 27,6 | 28 |
| 122 | 160,5 | 2,0 | 3,2 | 132 | 598,2 | 290,0 | - | 56,1 | - | 55,9 | 6,5 | 29 |
| 358 | 331,5 | 2,2 | 7,4 | 51 | 565,6 | 321,4 | 60,2 | 298,8 | 2,9 | 213,2 | 222,0 | 30 |

w wieku 6 lat objętych edukacją w placówkach wychowania przedszkolnego. *f* Łącznie z uzupełniającymi liceami ogólnokształcącymi. *g* Łącznie

attending pre-primary education establishments. *f* Including supplementary general secondary schools. *g* Including supplementary technical

II. WYBRANE DANE O PODREGIONACH (NTS 3) I POWIATACH (NTS 4) (cd.)

SELECTED DATA BY SUBREGIONS (NTS 3) AND POWIATS (NTS 4) (cont.)

| Lp. No. | WYSZCZEGÓLNIENIE SPECIFICATION | Dzieci w przed- szkolach na 100 miejsc <i>Children attending nursery schools</i> | | Łóżka w szpitalach ogólnych ^a na 10 tys. ludności <i>Beds in general hospitals^a per 10 thous. population</i> | | Liczba ludności ^a na <i>Population^a per</i> | | | | Biblioteki <i>Public</i> | |
|------------|--------------------------------------|---|-------------------|---|-------------------|---|-------------|---|-------------|---|---------------|
| | | | | | | 1 podmiot ambulatoryjnej opieki zdrowotnej ^c <i>provider of out-patient health care^c</i> | | 1 aptekę ogólnodostępną <i>generally available pharmacy</i> | | księgozbiór ^a w wol. <i>collection^a in vol.</i> | |
| | | 2005 | 2012 ^g | 2005 | 2012 ^h | 2005 | 2012 | 2005 | 2012 | 2005 | 2012 |
| 1 | WOJEWÓDZTWO | 92 | 99 | 53,2 | 52,0 | 2500 | 1658 | 3043 | 2927 | 3474,4 | 3472,0 |
| 2 | Podregion łódzki | 91 | 101 | 57,5 | 46,9 | 2071 | 1651 | 2884 | 2767 | 3025,1 | 2762,3 |
| | Subregion | | | | | | | | | | |
| | Powiaty: | | | | | | | | | | |
| | Powiaty: | | | | | | | | | | |
| 3 | brzeziński | 93 | 107 | 54,6 | 58,5 | 2040 | 1346 | 3060 | 3096 | 4012,9 | 4147,5 |
| 4 | łódzki wschodni | 92 | 99 | 81,4 | 50,6 | 2683 | 3150 | 4024 | 3013 | 2701,7 | 2537,5 |
| 5 | pabianicki | 90 | 102 | 49,3 | 33,0 | 2383 | 1663 | 2591 | 2260 | 2714,2 | 2315,5 |
| 6 | zgierski | 92 | 100 | 54,6 | 53,3 | 1747 | 1419 | 2771 | 3106 | 3197,2 | 2921,4 |
| 7 | Podregion m. Łódź | 87 | 96 | 76,5 | 80,6 | 1432 | 1051 | 2576 | 2496 | 2804,9 | 2766,5 |
| | Subregion | | | | | | | | | | |
| | Miasto na prawach powiatu: | | | | | | | | | | |
| | City with powiat status: | | | | | | | | | | |
| 8 | Łódź | 87 | 96 | 76,5 | 80,6 | 1432 | 1051 | 2576 | 2496 | 2804,9 | 2766,5 |
| 9 | Podregion piotrkowski | 100 | 102 | 38,9 | 41,8 | 2270 | 1870 | 3217 | 3190 | 3481,3 | 3659,8 |
| | Subregion | | | | | | | | | | |
| | Powiaty: | | | | | | | | | | |
| | Powiaty: | | | | | | | | | | |
| 10 | bełchatowski | 93 | 105 | 74,5 | 69,9 | 2501 | 1886 | 2814 | 3234 | 2967,1 | 3040,6 |
| 11 | opoczyński | 115 | 101 | 30,2 | 29,4 | 3154 | 2524 | 3943 | 3912 | 3108,6 | 3026,9 |
| 12 | piotrkowski | 100 | 102 | 0,0 | 3,1 | 3007 | 2952 | 6013 | 5084 | 4245,5 | 4431,3 |
| 13 | radomski | 91 | 100 | 27,4 | 37,1 | 2431 | 1916 | 3610 | 3076 | 3554,2 | 4134,3 |
| 14 | tomaszowski | 97 | 100 | 34,2 | 36,7 | 2054 | 1627 | 2634 | 2800 | 3383,4 | 3412,0 |
| | Miasto na prawach powiatu: | | | | | | | | | | |
| | City with powiat status: | | | | | | | | | | |
| 15 | Piotrków Trybunalski | 112 | 101 | 65,6 | 74,6 | 1398 | 1232 | 2414 | 2315 | 3751,3 | 3965,5 |
| 16 | Podregion sieradzki | 97 | 102 | 42,9 | 35,2 | 1770 | 1645 | 3485 | 3520 | 4619,0 | 4582,2 |
| | Subregion | | | | | | | | | | |
| | Powiaty: | | | | | | | | | | |
| | Powiaty: | | | | | | | | | | |
| 17 | łaski | 93 | 97 | 67,7 | 4,3 | 1457 | 1151 | 2999 | 4221 | 4901,3 | 4147,5 |
| 18 | pajęczański | 86 | 97 | 12,7 | 5,3 | 2545 | 2291 | 3818 | 3294 | 4545,5 | 4387,7 |
| 19 | poddębicki | 95 | 97 | 29,5 | 50,4 | 1694 | 1396 | 3851 | 3490 | 5994,5 | 6011,1 |
| 20 | sieradzki | 105 | 117 | 65,4 | 65,3 | 1757 | 1824 | 3675 | 3345 | 4732,6 | 5022,7 |
| 21 | wieluński | 103 | 101 | 44,9 | 39,6 | 1703 | 1560 | 3560 | 2888 | 4668,3 | 4960,0 |
| 22 | wieruszowski | 91 | 96 | 19,3 | 9,9 | 1695 | 1838 | 4239 | 3523 | 4499,6 | 4635,8 |
| 23 | zduńskowolski | 96 | 99 | 28,5 | 29,2 | 1832 | 1703 | 2824 | 4866 | 3419,6 | 2933,1 |
| 24 | Podregion skierniewicki | 92 | 99 | 36,7 | 38,9 | 1829 | 1590 | 3731 | 3062 | 3887,0 | 3915,1 |
| | Subregion | | | | | | | | | | |
| | Powiaty: | | | | | | | | | | |
| | Powiaty: | | | | | | | | | | |
| 25 | kutnowski | 86 | 100 | 38,0 | 41,4 | 1538 | 1466 | 3076 | 3066 | 4165,3 | 4149,8 |
| 26 | łęczycki | 93 | 99 | 45,3 | 47,1 | 1624 | 1209 | 4466 | 2888 | 4204,2 | 4234,1 |
| 27 | łowicki | 88 | 101 | 25,0 | 27,1 | 1794 | 1552 | 3438 | 2881 | 2892,7 | 3285,5 |
| 28 | rawski | 99 | 94 | 37,4 | 33,5 | 2749 | 2255 | 4948 | 4510 | 3096,4 | 3409,6 |
| 29 | skierniewicki | 93 | 101 | 0,0 | x | 2229 | 2016 | 12629 | 7663 | 5135,8 | 4879,7 |
| | Miasto na prawach powiatu: | | | | | | | | | | |
| | City with powiat status: | | | | | | | | | | |
| 30 | Skierniewice | 96 | 97 | 72,5 | 80,7 | 2034 | 1739 | 2712 | 1873 | 4455,7 | 3886,0 |

a Stan w dniu 31 XII. b W ciągu roku. c Przychodnie łącznie z praktykami lekarskimi. d łącznie z punktami bibliotecznymi. h Bez łóżek na oddziałach szpitalnych przy stacjach pogotowia ratunkowego; łącznie z łózkami i inkubatorami dla noworodków. i, k Dotyczy: i -

a As of 31 XII. b During the year. c Out-patient departments including medical practices. d Including library service points. e Excluding located in emergency stations; including beds and for newborns. i, k Concern: i - collective tourist accommodation establishments, k - establish

| publiczne (z filiami) libraries (with branches) | | | | Widzowie w kinach stałych ^b <i>Audience in fixed cinemas^b</i> | | Baza noclegowa turystyki <i>Tourist accommodation establishments</i> | | | | | | Lp. No. | |
|---|---|--|------------|---|-------------|---|--|----------------------------|---|-------------------|-------------------|-----------------|----------|
| wypożyczenia księgozbioru ^{ode} w wol. <i>loans^{ode} in vol.</i> | czytelnicy ^{bd} <i>borrowers^{bd}</i> | miejsca noclegowe ^f <i>number of beds^f</i> | | | | stopień wykorzy- stania miejsc noclegowyc h w % <i>occupancy rate number of beds in %</i> | udzielone noclegi ^b <i>nights spent (overnight stay)^b</i> | | korzystający z noclegów ^b <i>tourists accommo- dated^b</i> | | | | |
| 1000 ludności <i>1000 population</i> | | | | | | ogółem <i>total</i> | | w tys. <i>in thous.</i> | | | | | |
| 2005 | 2012 | 2005 | 2012 | 2005 | 2012 | 2005 ⁱ | 2012 ^k | 2005 ⁱ | 2012 ^k | 2005 ^j | 2012 ^k | | |
| 3352,6 2512,2 | 3251,3 2257,6 | 182 156 | 160 125 | 464 38 | 828 60 | 15358 2326 | 23237 3245 | 29,2 24,7 | 1367,3 164,8 | 2137,2 251,3 | 618,5 67,2 | 1129,9 131,9 | 1 2 |
| 2337,4 | 2093,0 | 169 | 162 | - | - | 145 | 178 | 25,1 | 10,1 | 17,5 | 3,0 | 9,7 | 3 |
| 2232,5 | 2077,7 | 136 | 116 | 80 | 173 | 593 | 716 | 25,2 | 46,7 | 54,8 | 17,5 | 34,6 | 4 |
| 2440,6 | 2348,0 | 156 | 112 | 26 | 94 | 222 | 737 | 25,3 | 24,0 | 58,8 | 12,8 | 29,7 | 5 |
| 2710,8 | 2298,0 | 162 | 132 | 38 | - | 1366 | 1614 | 24,1 | 84,0 | 120,5 | 34,0 | 57,9 | 6 |
| 3705,8 | 3924,9 | 181 | 168 | 1251 | 2235 | 3526 | 6544 | 32,6 | 500,8 | 733,4 | 258,4 | 419,0 | 7 |
| 3705,8 3277,4 | 3924,9 3103,5 | 181 180 | 168 161 | 1251 174 | 2235 547 | 3526 6015 | 6544 7405 | 32,6 29,4 | 500,8 485,1 | 733,4 642,5 | 258,4 200,7 | 419,0 307,3 | 8 9 |
| 3569,0 | 3033,2 | 205 | 164 | 288 | 457 | 1080 | 1612 | 27,7 | 87,5 | 140,6 | 52,0 | 62,7 | 10 |
| 1951,1 | 1945,8 | 118 | 103 | 48 | 80 | 89 | 150 | 15,1 | 8,7 | 8,2 | 5,3 | 5,7 | 11 |
| 3067,0 | 2812,7 | 128 | 121 | 5 | - | 1448 | 1820 | 26,0 | 90,9 | 130,0 | 37,7 | 83,3 | 12 |
| 3364,2 | 3334,2 | 213 | 213 | 153 | 225 | 294 | 437 | 23,7 | 31,5 | 34,9 | 13,8 | 19,5 | 13 |
| 2910,2 | 2540,8 | 151 | 124 | 83 | 84 | 2436 | 2569 | 35,2 | 243,5 | 282,9 | 82,0 | 114,4 | 14 |
| 4841,2 3955,1 | 5278,6 3363,7 | 261 218 | 240 181 | 497 67 | 3040 5 | 668 2294 | 817 3366 | 26,4 25,8 | 23,0 139,8 | 45,9 236,0 | 9,8 55,6 | 21,7 115,9 | 15 16 |
| 3054,3 | 2534,6 | 213 | 162 | - | - | 221 | 408 | 26,5 | 17,6 | 21,1 | 5,5 | 10,3 | 17 |
| 3039,5 | 3014,1 | 187 | 183 | 80 | 14 | 10 | 157 | 17,3 | 1,1 | 10,0 | 0,2 | 5,5 | 18 |
| 3235,1 | 3108,2 | 186 | 153 | - | - | 281 | 468 | 27,0 | 11,0 | 31,1 | 3,6 | 16,3 | 19 |
| 6062,4 | 4204,1 | 279 | 204 | - | - | 197 | 387 | 29,4 | 18,8 | 36,8 | 9,7 | 22,9 | 20 |
| 3907,2 | 4079,4 | 258 | 231 | 143 | - | 1032 | 1137 | 30,6 | 65,0 | 94,8 | 24,4 | 43,1 | 21 |
| 2733,1 | 2311,4 | 164 | 148 | 53 | 38 | 210 | 266 | 22,1 | 19,0 | 14,7 | 8,3 | 6,4 | 22 |
| 2853,1 | 2756,4 | 141 | 135 | 185 | - | 343 | 543 | 17,0 | 7,4 | 27,5 | 3,9 | 11,5 | 23 |
| 2855,9 | 3070,7 | 168 | 153 | 223 | 344 | 1197 | 2677 | 28,7 | 76,8 | 274,0 | 36,7 | 155,8 | 24 |
| 3553,4 | 3406,1 | 206 | 193 | 165 | 385 | 142 | 432 | 31,4 | 17,2 | 48,5 | 7,8 | 22,2 | 25 |
| 2481,3 | 3657,5 | 143 | 137 | 93 | - | 52 | 74 | 37,2 | 6,6 | 10,3 | 4,0 | 7,1 | 26 |
| 2143,9 | 2377,2 | 115 | 117 | 55 | 187 | 443 | 533 | 17,9 | 21,4 | 36,8 | 11,7 | 20,6 | 27 |
| 2153,1 | 2920,5 | 155 | 159 | 12 | 114 | 176 | 1436 | 32,6 | 9,5 | 163,8 | 4,5 | 97,4 | 28 |
| 2100,8 | 2263,4 | 144 | 129 | - | - | 244 | 106 | 23,1 | 9,9 | 3,8 | 2,8 | 2,4 | 29 |
| 4273,6 | 3681,7 | 238 | 158 | 1160 | 1390 | 140 | 96 | 23,1 | 12,2 | 10,8 | 5,9 | 6,1 | 30 |

e Bez wypożyczeń międzybibliotecznych. f Stan w dniu 31 VII. g Łącznie z zespołami wychowania przedszkolnego i punktami przedszkolnymi. turystycznych obiektów zbiorowego zakwaterowania. k – obiektów posiadających 10 i więcej miejsc noclegowych.

interlibrary lending. f As of 31 VII. g Including pre-primary education groups and pre-primary points. h Excluding beds in hospital wards
ments possessing 10 and more bed places.

II. WYBRANE DANE O PODREGIONACH (NTS 3) I POWIATACH (NTS 4) (dok.)

SELECTED DATA BY SUBREGIONS (NUTS 3) AND POWIATS (NUTS 4) (cont.)

| Lp. No. | WYSZCZEGÓLNIENIE SPECIFICATION | Powierzchnia gruntów leśnych ^a w tys. ha Forest land ^a in thous. ha | | | | Produkcja sprzedana przemysłu ^b (ceny bieżące) Sold production of industry ^b (current prices) | | | | Dochody budżetów powiatów Revenue of powiats budgets | |
|------------|--|---|--------------|---|--|--|----------------|-------------------|--------------|--|------------|
| | | ogółem total | | lasy pub- liczne public forests | lasy prywatn e private forests | w mln zł in mln zł | | na 1 miesz per | | | |
| | | 2005 | 2012 | | | 2005 | 2012 | 2005 | 2012 | 2005 | 2012 |
| 1 | WOJEWÓDZTWO VOIVODSHIP | 384,8 | 393,5 | 254,7 | 131,4 | 32611,0 | 63924,0 | 12630 | 25280 | 528 | 830 |
| 2 | Podregion łódzki Subregion | 46,7 | 46,8 | 35,9 | 9,7 | 4303,2 | 7443,3 | 11490 | 19356 | 470 | 721 |
| | Powiaty: | | | | | | | | | | |
| | Powiats: | | | | | | | | | | |
| 3 | brzeziński..... | 5,0 | 5,1 | 3,7 | 1,2 | 228,5 | 347,7 | 7454 | 11223 | 504 | 914 |
| 4 | łódzki wschodni | 12,4 | 12,4 | 10,1 | 1,9 | 354,3 | 1135,9 | 5525 | 16463 | 448 | 636 |
| 5 | pabianicki..... | 13,1 | 13,3 | 10,4 | 2,6 | 1816,4 | 2606,6 | 15218 | 21722 | 474 | 722 |
| 6 | zgierski | 16,2 | 16,0 | 11,7 | 4,0 | 1904,0 | 3353,1 | 11871 | 20373 | 469 | 719 |
| 7 | Podregion m. Łódź Subregion | 2,9 | 2,8 | 1,7 | 1,1 | 8720,6 | 13421,2 | 11314 | 18588 | x | x |
| | Miasto na prawach powiatu: | | | | | | | | | | |
| | City with powiat status: | | | | | | | | | | |
| 8 | Łódź | 2,9 | 2,8 | 1,7 | 1,1 | 8720,6 | 13421,2 | 11314 | 18588 | x | x |
| 9 | Podregion piotrkowski Subregion | 173,2 | 174,0 | 117,7 | 53,1 | 10816,9 | 24228,7 | 17971 | 40588 | 503 | 843 |
| | Powiaty: | | | | | | | | | | |
| | Powiats: | | | | | | | | | | |
| 10 | bełchatowski | 29,2 | 28,1 | 14,3 | 13,4 | # | # | # | # | 543 | 1038 |
| 11 | opoczyński | 31,7 | 32,3 | 19,6 | 12,3 | # | # | # | # | 437 | 804 |
| 12 | piotrkowski | 34,5 | 34,8 | 23,5 | 10,7 | 503,1 | 562,0 | 5584 | 6145 | 379 | 652 |
| 13 | radomszczański | 44,1 | 44,8 | 32,2 | 11,6 | 1021,4 | 1290,4 | 8551 | 11023 | 583 | 781 |
| 14 | tomaszowski | 32,2 | 32,6 | 26,8 | 5,0 | 1108,3 | 1970,7 | 9142 | 16338 | 524 | 893 |
| | Miasto na prawach powiatu: | | | | | | | | | | |
| | City with powiat status: | | | | | | | | | | |
| 15 | Piotrków Trybunalski | 1,4 | 1,4 | 1,3 | 0,0 | 1178,4 | 1460,7 | 14741 | 19121 | x | x |
| 16 | Podregion sieradzki Subregion | 119,9 | 125,7 | 72,0 | 51,7 | 5049,1 | 9094,1 | 11045 | 20020 | 563 | 875 |
| | Powiaty: | | | | | | | | | | |
| | Powiats: | | | | | | | | | | |
| 17 | łaski | 13,3 | 13,3 | 7,1 | 6,0 | 377,4 | 543,4 | 7407 | 10720 | 585 | 829 |
| 18 | pajęczański | 19,9 | 21,6 | 10,0 | 11,4 | 514,0 | 1103,4 | 9583 | 19029 | 388 | 665 |
| 19 | poddębicki | 13,8 | 14,4 | 8,5 | 5,7 | # | # | # | # | 518 | 832 |
| 20 | sieradzki | 27,6 | 29,7 | 17,6 | 11,6 | # | # | # | # | 635 | 914 |
| 21 | wieluński | 22,5 | 23,0 | 12,9 | 9,8 | 982,2 | 1528,2 | 12540 | 19587 | 556 | 890 |
| 22 | wieruszowski..... | 14,9 | 15,2 | 10,5 | 4,5 | 1112,0 | 1667,3 | 26217 | 39398 | 587 | 871 |
| 23 | zduńskowski..... | 7,9 | 8,4 | 5,6 | 2,7 | 975,7 | 1422,3 | 14374 | 20886 | 576 | 1017 |
| 24 | Podregion skierniewicki Subregion | 42,2 | 44,1 | 27,4 | 15,9 | 3721,2 | 9736,7 | 9849 | 26254 | 586 | 877 |
| | Powiaty: | | | | | | | | | | |
| | Powiats: | | | | | | | | | | |
| 25 | kutnowski | 4,3 | 4,4 | 3,8 | 0,6 | 1259,4 | 4608,4 | 11979 | 45450 | 672 | 971 |
| 26 | łęczycki | 4,2 | 4,4 | 3,0 | 1,3 | # | # | # | # | 609 | 997 |
| 27 | łowicki | 9,5 | 10,1 | 5,0 | 5,0 | # | # | # | # | 532 | 798 |
| 28 | rawski | 8,0 | 8,3 | 4,1 | 4,1 | 409,9 | 803,4 | 8266 | 16174 | 712 | 998 |
| 29 | skierniewicki | 16,1 | 16,8 | 11,6 | 4,9 | 95,5 | 291,2 | 2516 | 7613 | 269 | 478 |
| | Miasto na prawach powiatu: | | | | | | | | | | |
| | City with powiat status: | | | | | | | | | | |
| 30 | Skierniewice..... | 0,1 | 0,2 | 0,0 | 0,1 | 750,4 | 729,8 | 15393 | 14996 | x | x |

a Stan w dniu 31 XII. b Dane dotyczą podmiotów gospodarczych, w których liczba pracujących przekracza 9 osób. c W rejestrze Regon;

a As of 31 XII. b Data concern economic entities employing more than 9 persons. c In the REGON register; excluding persons tending private

| Wydatki budżetów powiatów <i>Expenditure of powiats budgets</i> | | Dochody budżetów miast na prawach powiatu <i>Revenue of budgets cities with powiat status</i> | | Wydatki budżetów miast na prawach powiatu <i>Expenditure of budgets cities with powiat status</i> | | Nakłady inwestycyjne w przedsiębiorstwach ^b według lokalizacji inwestycji (ceny bieżące) <i>Investment outlays in enterprises ^b according to investment location (current prices)</i> | | Wartość brutto środków trwałych w przedsiębiorstwach ^{ab} (bieżące ceny ewidencyjne) <i>Gross value of fixed assets in enterprises ^{ab} (current book-keeping prices)</i> | | Podmioty gospodarki narodowej ^{ac} na 10 tys. ludności <i>Entities of the national economy ^{ac} per 10 thous. population</i> | Lp. No. |
|--|------|--|------|--|------|--|--------|--|---------|---|---------|
| kańca w zł <i>capita in zł</i> | | | | | | w mln zł <i>in mln zł</i> | | | | | |
| 2005 | 2012 | 2005 | 2012 | 2005 | 2012 | 2005 | 2012 | 2005 | 2012 | 2012 | |
| 533 | 829 | 2386 | 4178 | 2464 | 4513 | 5251,8 | 7924,6 | 59346,7 | 91857,8 | 927,2 | 1 |
| 468 | 714 | x | x | x | x | 448,4 | 861,7 | 5530,5 | 9467,0 | 975,9 | 2 |
| 563 | 936 | x | x | x | x | 15,6 | 20,2 | 181,8 | 199,4 | 863,2 | 3 |
| 442 | 605 | x | x | x | x | 71,7 | 162,0 | 730,2 | 2048,8 | 1088,6 | 4 |
| 461 | 737 | x | x | x | x | 147,1 | 207,8 | 2048,8 | 2723,6 | 1010,7 | 5 |
| 465 | 701 | x | x | x | x | 214,0 | 471,7 | 2369,7 | 4495,2 | 924,4 | 6 |
| x | x | 2397 | 4197 | 2464 | 4602 | 2234,7 | 2364,8 | 23210,7 | 33585,6 | 1243,9 | 7 |
| x | x | 2397 | 4197 | 2464 | 4602 | 2234,7 | 2364,8 | 23210,7 | 33585,6 | 1243,9 | 8 |
| 501 | 861 | 2398 | 4324 | 2615 | 4137 | 1611,6 | 3088,4 | 20708,1 | 32124,3 | 729,9 | 9 |
| 520 | 1105 | x | x | x | x | 1008,7 | 2123,9 | 14114,1 | 20935,1 | 766,7 | 10 |
| 439 | 848 | x | x | x | x | 149,4 | 140,0 | 1252,8 | 1767,5 | 560,8 | 11 |
| 388 | 665 | x | x | x | x | 28,6 | 150,6 | 438,2 | 889,6 | 568,1 | 12 |
| 580 | 759 | x | x | x | x | 96,5 | 255,7 | 1622,2 | 2872,5 | 752,0 | 13 |
| 532 | 889 | x | x | x | x | 195,6 | 249,8 | 1858,5 | 3354,6 | 751,1 | 14 |
| x | x | 2398 | 4324 | 2615 | 4137 | 132,8 | 168,4 | 1422,3 | 2305,0 | 975,1 | 15 |
| 574 | 866 | x | x | x | x | 412,2 | 699,3 | 5346,4 | 8129,3 | 784,1 | 16 |
| 591 | 742 | x | x | x | x | 33,9 | 54,3 | 376,8 | 476,4 | 833,0 | 17 |
| 388 | 672 | x | x | x | x | 20,1 | 84,8 | 660,2 | 1311,0 | 693,5 | 18 |
| 539 | 801 | x | x | x | x | 88,2 | 156,1 | 334,6 | 1080,8 | 747,6 | 19 |
| 621 | 932 | x | x | x | x | 86,8 | 139,2 | 1400,1 | 1886,6 | 713,1 | 20 |
| 568 | 901 | x | x | x | x | 73,9 | 88,3 | 857,6 | 1150,3 | 826,8 | 21 |
| 616 | 852 | x | x | x | x | 47,3 | 45,4 | 746,7 | 924,1 | 810,5 | 22 |
| 626 | 1002 | x | x | x | x | 62,0 | 131,2 | 970,4 | 1300,1 | 900,3 | 23 |
| 598 | 860 | 2182 | 3674 | 2219 | 3777 | 544,8 | 910,4 | 4751,0 | 8851,6 | 755,0 | 24 |
| 666 | 917 | x | x | x | x | 290,9 | 484,5 | 1936,9 | 3626,4 | 750,8 | 25 |
| 644 | 980 | x | x | x | x | 36,8 | 78,9 | 283,4 | 770,1 | 613,9 | 26 |
| 519 | 821 | x | x | x | x | 74,8 | 95,9 | 1005,9 | 1468,6 | 716,2 | 27 |
| 740 | 996 | x | x | x | x | 56,0 | 88,4 | 427,0 | 1071,3 | 807,5 | 28 |
| 330 | 452 | x | x | x | x | 17,6 | 105,9 | 131,0 | 324,7 | 602,1 | 29 |
| x | x | 2182 | 3674 | 2219 | 3777 | 68,7 | 56,8 | 966,8 | 1290,5 | 1045,5 | 30 |

bez osób prowadzących gospodarstwa indywidualne w rolnictwie.
farms in agriculture.

DZIAŁ I

STAN I OCHRONA ŚRODOWISKA

Uwagi ogólne

1. Informacje o **poborze wody** dotyczą:
 - 1) w pozycji „na cele produkcyjne (poza rolnictwem, leśnictwem, łowiectwem i rybactwem)” — jednostek organizacyjnych wnoszących opłaty za pobór z ujęć własnych rocznie 5 dam³ i więcej wody podziemnej albo 20 dam³ i więcej wody powierzchniowej lub odprowadzających rocznie 20 dam³ i więcej ścieków;
 - 2) w pozycji „nawodnienia w rolnictwie i leśnictwie oraz napełnianie i uzupełnianie stawów rybnych” — jednostek organizacyjnych rolnictwa, leśnictwa i rybactwa zużywających wodę na potrzeby nawadniania gruntów rolnych i leśnych o powierzchni od 20 ha oraz na potrzeby eksploatacji stawów rybnych o powierzchni od 10 ha;
 - 3) w pozycji „eksploatacja sieci wodociągowej” — wszystkich jednostek nadzorujących pracę sieci wodociągowej (w tym również spółdzielni mieszkaniowych, spółek wodnych, zakładów usług wodnych, zakładów pracy itp.).

2. Dane o **ściekach** dotyczą ścieków odprowadzonych do wód lub do ziemi przez jednostki określone w ust. 1, pkt 1) i 3). Do tych samych jednostek odnoszą się dane o **wyposażeniu w oczyszczalnie ścieków**.

Jako **ścieki wymagające oczyszczania** przyjęto wody odprowadzane siecią kanałów lub rowów otwartych bezpośrednio do wód lub do ziemi, lub do sieci kanalizacyjnej z jednostek produkcyjnych (łącznie z zanieczyszczonymi wodami z odwadniania zakładów górnictwa i chłodniczymi), z innych jednostek oraz z gospodarstw domowych.

Większa ilość ścieków miejskich i wiejskich oczyszczanych od odprowadzonych siecią kanalizacyjną może występować w następujących przypadkach:

- oczyszczalnia otrzymuje ścieki oddzielnym kolektorem z zakładu lub do kolektora zakładowego odprowadzone są ścieki socjalno-bytowe z miast/ksi,;
- kolektor zakładowy pełni rolę sieci kanalizacyjnej, lecz nie został przejęty przez jednostki prowadzące działalność wodociągowo-kanalizacyjną,
- ścieki są dowożone do oczyszczalni,
- stosowania metody określania ścieków komunalnych odprowadzanych siecią kanalizacyjną opartej głównie na odczytach wodomierzy, przyjmując ilość ścieków równą ilości dostarczanej wody i informacjach o ryczałtowych ilościach odprowadzonych ścieków.

Dane o **ściekach oczyszczanych** dotyczą ścieków oczyszczanych mechanicznie, chemicznie, biologicznie oraz z podwyższonym usuwaniem biogenów i odprowadzonych do wód lub do ziemi.

Przez **ścieki oczyszczane mechanicznie** rozumie się ścieki poddane procesowi usuwania jedynie zanieczyszczeń nierozpuszczalnych, tj. ciał stałych i tłuszczów ulegających osadzeniu lub flotacji, przy użyciu krat, sit, piaskowników, odtłuszczaczy współpracujących z osadnikami Imhoffa.

Chemiczne oczyszczanie ścieków polega na wytrącaniu niektórych związków rozpuszczalnych względnie ich neutralizacji metodami chemicznymi, takimi jak koagulacja, sorpcja na węglu aktywnym itp.

Biologiczne oczyszczanie ścieków następuje w procesie mineralizacji przez drobnoustroje w środowisku wodnym w sposób naturalny (np. poprzez rolnicze wykorzystanie ścieków, zraszanie pól, stawy rybne) lub w urządzeniach sztucznych (złoża biologiczne, osad

CHAPTER I

ENVIRONMENTAL PROTECTION

General notes

1. Information regarding **water withdrawal** concern:

- 1) in the item “for production purposes (excluding agriculture, forestry and fishing)” — organizational entities making payments for the annual withdrawal of 5 dam³ or more of underground water, or 20 dam³ or more of surface water from their own intakes, or discharging 20 dam³ or more of waste water annually;
- 2) in the item “irrigation in agriculture and forestry as well as filling up and replenishing fish ponds” — agricultural, forest and fishing organizational entities, consuming water for irrigating agricultural or forest land of 20 ha or more in area, and for the purpose of exploiting fish ponds of 10 ha or more in area;
- 3) in the item “exploitation of water supply network” — all entities responsible for the management of the water supply network (including housing co-operatives, water companies, waterworks and workplaces, etc.).

2. Data regarding **waste water** concern waste water discharged into waters or into the ground by entities described in item 1, points 1) and 3). Data regarding **equipment with waste water treatment plants** concern the same entities.

Waste water requiring treatment is understood as water discharged by means of open channel or ditch systems directly into waters or into the ground, or sewerage system of entities engaged in production (including contaminated drainage water from mines and cooling water), other entities as well as households.

A larger volume of municipal and rural treated wastewater than discharged via sewerage system may occur in the following cases:

- wastewater treatment plant receives sewerage from a separate interceptor from a plant or residential wastewater from cities and villages are discharged to an industrial interceptor,
- industrial interceptor fulfils a role of a sewerage network; however, it has not been taken over by water supply and sewage discharge entities,
- the waste water is delivered to wastewater treatment plants,
- the use of the method of estimating the municipal wastewater discharged via sewerage network based mainly on water meter readouts, adopting the volume of wastewater equal to the volume of supplied water and information on lump sum quantities of discharged wastewater.

Data regarding **treated wastewater** concern waste water treated mechanically, chemically, biologically, and with increased biomass removal, discharged into waters and into the ground.

Mechanical treatment of wastewater is understood as the process of removing only non-soluble pollutants, i.e., solid bodies and fats subject to settlement or floatation, through the use of greates, filters, grit chambers, grease traps in conjunction with Imhoff tanks.

Chemical treatment of wastewater consists in precipitating certain soluble compounds, or their neutralization through chemical methods, such as coagulation, sorption on active carbon, etc.

Biological treatment of wastewater occurs through mineralisation processes caused by microorganisms in

czynny) i polega na usuwaniu ze ścieków zanieczyszczonych organicznych oraz związków biogenych i refrakcyjnych.

Podwyższone usuwanie biogenów w ściekach następuje w oczyszczalniach ścieków o wysoko efektywnych technologiach oczyszczania (głównie biologicznych, a także chemicznych) umożliwiających zwiększoną redukcję azotu i fosforu.

Kilkustopniowe oczyszczanie mechaniczne i biologiczne lub mechaniczno-chemiczno-biologiczne odprowadzanych ścieków zakwalifikowano do wyższego stopnia oczyszczania (biologicznego lub chemicznego).

Dane o **ludności korzystającej z oczyszczalni ścieków** podano na podstawie badań Głównego Urzędu Statystycznego w oparciu o szacunek liczby ludności korzystającej z oczyszczalni oczyszczających ścieki z miast i wsi.

3. Informacje o źródłach i wielkości emisji zanieczyszczeń powietrza z zakładów szczególnie uciążliwych dla czystości powietrza oraz o stanie wyposażenia i efektach eksploatacji urządzeń do redukcji tych zanieczyszczeń dotyczą jednostek organizacyjnych ustalonych przez Ministra Ochrony Środowiska i Zasobów Naturalnych na podstawie określonej wysokości opłat wniesionych w 1986 r. za roczną emisję substancji zanieczyszczających powietrze według stawek określonych w rozporządzeniu Rady Ministrów z dnia 13 I 1986 r. w sprawie opłat za gospodarcze korzystanie ze środowiska i wprowadzanie w nim zmian (Dz. U. Nr 7, poz. 40, z późniejszymi zmianami).

Ustalona zbiorowość badanych jednostek utrzymywana jest corocznie, co zapewnia m.in. porównywalność wyników badań i może być powiększana jedynie w szczególnych przypadkach, np. o jednostki nowo uruchomione lub rozbudowane o wysokiej skali progowej emisji zanieczyszczeń.

Dane o **emisji pyłów** dotyczą: pyłów ze spalania paliw, cementowo-wapienniczych i materiałów ogniotrwałych, krzemowych, nawozów sztucznych, węglowo-grafitowych, sadzy oraz innych rodzajów zanieczyszczeń pyłowych.

Dane o **emisji gazów** dotyczą: dwutlenku siarki, tlenku węgla, tlenków azotu, węglowodorów oraz innych rodzajów zanieczyszczeń gazowych (bez dwutlenku węgla).

Dane o emisji pyłów i gazów obejmują emisję zorganizowaną (z urządzeń technologicznych i ogrzewczych) oraz niezorganizowaną (z hald, składowisk, w toku przeładunku substancji sypkich lub lotnych, z hal produkcyjnych itp.).

Wielkość emisji z poszczególnych źródeł i poszczególnych rodzajów zanieczyszczeń ustalona została albo na drodze pomiarów, albo na podstawie obliczeń z bilansu surowcowo-paliwowego w oparciu o wskaźniki emisji zanieczyszczeń dla charakterystycznych procesów technologicznych.

4. Odpady oznaczają każdą substancję lub przedmiot należący do jednej z kategorii określonych w załączniku nr 1 do Ustawy z dnia 27 IV 2001 r. o odpadach (tekst jednolity, Dz. U. 2010, Nr 185, poz. 1243 z późniejszymi zmianami), których posiadacz pozbywa się, zamierza pozbyć się lub do ich pozbycia się jest obowiązany.

Informacje o **odpadach** opracowane zostały zgodnie z katalogiem odpadów opartym o Listę Odpadów wprowadzoną do prawodawstwa Unii Europejskiej z dniem 1 I 2002 r.

Informacje o **ilości i rodzajach odpadów** dotyczą zakładów, które wytworzyły w ciągu roku powyżej 1 tys. t odpadów lub nagromadziły 1 mln t i więcej odpadów (z wyłączeniem odpadów komunalnych).

Przez **odzysk odpadów** rozumie się wszelkie działania, niestwarzające zagrożenia dla życia, zdrowia ludzi lub dla środowiska, polegające na wykorzystaniu odpa-

the natural water environment (e.g. through agricultural use of waste water, field irrigation, fish ponds) or in artificial facilities (biofilters, activated sludge) and consists in the removal of organic pollutants or biogenous and refractive compounds from sewage.

Increased biogen removal from sewage occurs in treatment plants with highly efficient treatment technologies (mostly biological, and also chemical) allowing for an increased reduction in nitrogen and phosphorus content.

A few steps treatment, mechanical and biological or mechanical, chemical and biological of discharging wastewater was classified as a higher degree of the treatment process (biological or chemical).

Data concerning the population using waste treatment plants is given on the basis of surveys of the Central Statistical Office based on estimates of the number of the population using waste water treatment plants treating urban and rural waste.

3. Information regarding the sources and amounts of air pollutants emissions from plants of significant nuisance to air quality as well as the **equipment reducing such pollutants and the effects of its utilization** concerns organizational entities established by the Minister of the Ministry of Environmental Protection and natural Resources on the basis of the defined amount of fees borne in 1986 for the annual emission of substances polluting the air, according to rates defined in the decree of the Council of Ministers, dated 13 I 1986, regarding payments for economic use of the environment and modifications to it (Journal of Laws No. 7, item 40 with later amendments). The established group of surveyed entities maintained annually which i.a. assures comparability of data and may only be increased in specific cases, e.g. by newly established or expanded entities with a high step scale of pollutant emission.

Data regarding **particulate emissions** concern: particulates from the combustion of fuels, particulates from cement and lime, fire-resistant materials, silicates, artificial fertilisers, carbon and graphite, soot, as well as other types of particulates.

Data regarding **gas emissions** concern: sulphur dioxide, carbon monoxide, nitrogen oxides, hydrocarbons, as well as other types of gaseous pollutants (excluding carbon dioxide).

Data regarding particulate and gas emission include organized emission (from technological and heating facilities) and disorganized emission (from waste dumps and landfills, in the course of reloading of volatile or loose substances, from production halls etc.).

The emission volumes of different pollutant types from various sources were estimated through measurements or on the basis of calculations of the raw material and fuel balance, based on pollutant emission indicators for the characteristic technological processes.

4. Waste shall mean any substance or object in one of the categories listed in Annex I to the Act on Waste of 27 IV 2001 (uniform text in Journal of Laws 2010 No. 185, item 1243, with later amendments), which the holder thereof discards or intends or is required to discard.

Information regarding **waste** was compiled on the basis of a catalogue of waste based on List of Waste introduced into legislation of the European Union 1 I 2002.

Information regarding **the quantity and types of waste** concerns plants which generated over 1 thous. t of waste in the course of the year or accumulated 1 mln t of waste and more (excluding municipal waste).

Recovery of waste shall mean any operations which do not endanger human life and health or the environment, consisting in the use of waste in whole or in part,

dów w całości lub w części, lub prowadzące do odzyskania z odpadów substancji, materiałów lub energii i ich wykorzystania.

Przez unieszkodliwianie odpadów rozumie się podanie ich procesom przekształceń biologicznych, fizycznych lub chemicznych w celu doprowadzenia ich do stanu, który nie stwarza zagrożeń dla życia lub zdrowia ludzi lub dla środowiska.

Magazynowanie odpadów to czasowe przetrzymywanie lub gromadzenie odpadów przed ich transportem, odzyskiem lub unieszkodliwianiem.

Przez **odpady składowane** należy rozumieć odpady usunięte na składowiska (wysypiska, haldy, stawy osadowe) własne zakładów lub obce.

Dane o **odpadach dotychczas składowanych (nagromadzonych)** dotyczą ilości odpadów zdeponowanych na terenach własnych zakładów w wyniku składowania w roku sprawozdawczym i w latach poprzednich.

5. Dane o **odpadach komunalnych** dotyczą odpadów powstających w gospodarstwach domowych, a także u innych wytwórców odpadów (bez odpadów niebezpiecznych), które ze względu na swój charakter lub skład są podobne do odpadów powstających w gospodarstwach domowych.

6. **Ochrona przyrody** polega na zachowaniu, zrównoważonym użytkowaniu oraz odnawianiu zasobów, tworów i składników przyrody (m.in. dziko występujących oraz objętych ochroną gatunkową roślin, zwierząt i grzybów, zwierząt prowadzących wędrowny tryb życia, siedlisk przyrodniczych); formami ochrony przyrody są: parki narodowe, rezerwy przyrody, parki krajobrazowe, obszary chronionego krajobrazu, obszary Natura 2000, stanowiska dokumentacyjne, użytki ekologiczne, zespoły przyrodniczo-krajobrazowe, pomniki przyrody.

Podstawą prawną regulującą ustanowienie form ochrony przyrody jest ustawa z dnia 16 IV 2004 r. o ochronie przyrody (jednolity tekst, Dz. U. 2013 poz. 627, z późniejszymi zmianami); formy te tworzone są w drodze rozporządzenia Rady Ministrów, zarządzenia regionalnego dyrektora ochrony środowiska, uchwały sejmiku województwa lub rady gminy.

Parki narodowe obejmują obszary wyróżniające się szczególnymi wartościami przyrodniczymi, naukowymi, społecznymi, kulturowymi i edukacyjnymi, o powierzchni nie mniejszej niż 1000 ha, na których ochronie podlega cała przyroda oraz walory krajobrazowe. Parki narodowe tworzy się w celu: zachowania różnorodności biologicznej, zasobów, tworów i składników przyrody nieożywionej i walorów krajobrazowych, przywrócenia właściwego stanu zasobów i składników przyrody oraz odtworzenia zniekształconych siedlisk przyrodniczych, siedlisk roślin, siedlisk zwierząt lub siedlisk grzybów.

Rezerwy przyrody obejmują wyróżniające się szczególnymi wartościami przyrodniczymi, naukowymi, kulturowymi lub walorami krajobrazowymi obszary zachowane w stanie naturalnym lub mało zmienionym, ekosystemy, ostoje i siedliska przyrodnicze, a także siedliska: roślin, zwierząt i grzybów oraz twory i składniki przyrody nieożywionej.

Parki krajobrazowe obejmują obszary chronione ze względu na wartości przyrodnicze, historyczne i kulturowe oraz walory krajobrazowe w celu zachowania oraz popularyzacji tych wartości w warunkach zrównoważonego rozwoju.

Obszary chronionego krajobrazu obejmują tereny chronione ze względu na wyróżniający się krajobraz o różnicowanych ekosystemach, wartościowe ze względu na możliwość zaspokajania potrzeb związanych z turystyką i wypoczynkiem lub pełnią funkcję korytarzy ekologicznych.

Pomniki przyrody są to pojedyncze twory przyrody żywej i nieożywionej lub ich skupiska o szczególnej wartości przyrodniczej, naukowej, kulturowej, historycznej lub krajobrazowej oraz odznaczające się indywidualnymi cechami, wyróżniającymi je wśród innych tworów,

or leading to extraction and use of substances, materials or energy.

Treatment waste shall mean the submission of waste to the processes of biological, physical or chemical treatment as a result of which the nature of waste does not pose risks to human life and health or the environment.

Waste storage shall mean temporary waste storage or collection prior to its transport, recovery or disposal.

Landfilled waste is understood as waste transferred to landfill areas (landfills, waste dumps, sludge tanks) of the plant generating it or to other areas.

Data regarding **waste landfilled until now (accumulated) waste** concern the quantity of waste deposited on the grounds of the plants generating it as a result depositing it during the reporting and previous years.

5. Data on **municipal waste** concern waste generated in households or by other waste producers (excluding hazardous waste) which on the account of its character and composition is similar to waste from households.

6. **Nature protection** consists in maintaining, sustainable use and renovation of nature resources, objects and elements (among others, plants, animals and fungi) originally existing in environment as well as subjected to species protection, wandering and migratory animals, habitats; forms of nature protection are: national parks, nature reserves, landscape parks, protected landscape areas, Natura 2000 areas, documentation sites, ecological arable lands, landscape-nature complexes, monuments of nature.

The legal basis regulating establishing forms of nature protection is the Law on Nature Protection, dated 16 IV 2004 (uniform text, Journal of Laws 2013 item 627, with later amendments); the forms are created by way of the decree of the Council of Ministers, the regulation of regional director for environmental protection, the resolution of voivodship regional council or gmina council.

National parks include protected areas distinguishing by particular natural, scientific, social, cultural and educational values, of the area of at least 1000 ha, where all nature elements and specific landscape features are protected. National parks are created to: preserve biodiversity, resources, formations and elements of inanimate nature and landscape features, restore a proper state of resources and elements of nature, reconstruct distorted natural habitats, habitats of plants, animals or fungi.

Nature reserves include areas having essential value for the environmental, scientific, cultural and landscape reasons in natural or slightly changed state — ecosystems, refuges and natural sites. They also protect habitats of plants, animals, fungi and formations and elements of inanimate nature.

Landscape parks are areas protected for natural, historical and cultural values, as well as for landscape features. The aim of landscape park's creation is preservation, popularisation and dissemination of these values in conditions of sustainable development.

Protected landscape areas include areas protected because of distinguishing landscape characterised by various ecosystem types. These areas are to be valuable because of their functions satisfying the needs of tourism and recreation and functions of ecological corridors.

Monuments of nature are single objects of animate and inanimate nature of special environmental, scientific, cultural, historical or landscape value and of distinctive individual features such as trees of impressive size, native and alien bushes, sources, waterfalls, exsurgents, stones, ravines, erratic blocks and caves.

On the basis of the Law dated 23 I 2009 (Journal of Laws 2009, No 92, item 753, No 99, item 826), constitut-

okazałych rozmiarów drzewa, krzewy gatunków rodzimych lub obcych, źródła, wodospady, wywierzyska, skałki, jary, glazy narzutowe oraz jaskinie.

Na mocy ustawy z dnia 23 stycznia 2009 roku (Dz. U. z 2009 r. Nr 92, poz. 753, Nr 99, poz. 826), powoływanie stanowisk dokumentacyjnych, użytków ekologicznych, zespołów przyrodniczo-krajobrazowych, pomników przyrody weszło w kompetencje urzędów gmin.

7. Dane o nakładach na środki trwale służących ochronie środowiska i gospodarce wodnej oraz ich efektach rzeczowych prezentuje się zgodnie z Polską Klasyfikacją Statystyczną Dotyczącą Działalności i Urządzeń Związanych z Ochroną Środowiska, wprowadzoną rozporządzeniem Rady Ministrów z dnia 2 III 1999 r. (Dz. U. Nr 25, poz. 218). Klasyfikacja ta opracowana została na podstawie Międzynarodowej Standardowej Statystycznej Klasyfikacji EKG/ONZ dotyczącej Działalności i Urządzeń Związanych z Ochroną Środowiska i Europejskiego Systemu Zbierania Informacji Ekonomicznych dotyczących Ochrony Środowiska (SERIEE) wdrożonego przez Unię Europejską.

Prezentowane dane dotyczą: osób prawnych i jednostek organizacyjnych niemających osobowości prawnej oraz osób fizycznych prowadzących działalność gospodarczą, w których liczba pracujących przekracza 9 osób (z wyłączeniem indywidualnych gospodarstw rolnych oraz osób fizycznych i spółek cywilnych prowadzących działalność gospodarczą — prowadzących księgi przychodów i rozchodów), jednostek prowadzących działalność zaklasyfikowaną według PKD 2007 do sekcji „Administracja publiczna i obrona narodowa; obowiązkowe zabezpieczenia społeczne”, a także spółek wodnościekowych bez względu na liczbę pracujących.

8. Fundusze ekologiczne — fundusze ochrony środowiska i gospodarki wodnej (Narodowy i wojewódzkie, a także do 2009 r. powiatowe i gminne) — są to fundusze tworzone m.in. z: opłat za korzystanie ze środowiska (tj. kwot pieniężnych pobieranych m.in. za: emisję zanieczyszczeń powietrza, składowanie odpadów oraz pobór i korzystanie z wód i wprowadzanie ścieków do wód lub do ziemi), kar za naruszenie wymagań w zakresie ochrony środowiska, spłat pożyczek udzielonych inwestorom.

Dane dotyczące funduszy ochrony środowiska i gospodarki wodnej (Narodowego i wojewódzkich) prezentuje się w układzie memorialowym (z wyjątkiem kar za naruszenie wymagań w zakresie ochrony środowiska — w ujęciu kasowym).

Zgodnie z ustawą z dnia 20 XI 2009 r. o zmianie ustawy — Prawo ochrony środowiska oraz niektórych innych ustaw (Dz. U. Nr 215, poz. 1664) z dniem 1 I 2010 r. powiatowe oraz gminne fundusze ochrony środowiska i gospodarki wodnej uległy likwidacji, a ich przychody z tytułu opłat i kar środowiskowych oraz środki pieniężne i zobowiązania przejęły budżety powiatów i gmin. Do zadań powiatów i gmin należy finansowanie ochrony środowiska i gospodarki wodnej w wysokości nie mniejszej niż kwota wpływów z tytułu opłat i kar środowiskowych, stanowiących dochody budżetów powiatów i gmin, pomniejszona o nadwyżkę z tytułu tych dochodów przekazaną do wojewódzkich funduszy.

9. Podziału wydatków inwestycyjnych według podregionów i powiatów dokonano na podstawie faktycznej lokalizacji inwestycji.

ing of documentation sites, ecological areas, landscape-nature complexes, monuments of nature has fallen within competence of gmina offices.

7. Data regarding outlays on fixed assets and tangible effects of investments in environmental protection and water management are presented in accordance with the Polish Statistical Classification of Environmental Protection and Facilities, introduced on the basis of the Regulation of the Council of Ministers, dated 2 III 1999 (Journal of Laws No. 25, item 218). This classification was compiled on the basis of the ECE/UN Single European Standard Statistical Classification of Environmental Protection Activities and Facilities as well as the European System for the Collection of Economic Information on the Environment (SERIEE), implemented by the European Union.

The presented data refer to: legal persons and organizational entities without legal personality as well as natural persons conducting economic activity employing more than 9 persons (with the exception of private farms as well as natural persons and civil law partnerships conducting economic activity — keeping the so-called revenues and expenses books), budgetary entities conducting economic activity classified according to NACE Rev. 2 to the section "Public administration and defense; compulsory social security" as well as water and sewage companies, regardless of the number of employees.

8. Ecological funds — environmental protection and water management funds (National and voivodship as well as, until 2009, powiat and gmina) — are funds created from income originating i.a. from: payments for use of natural environment (i.e.: payments collected i.a. for: releasing air pollutants, landfilling waste as well as withdrawal and use of water and releasing wastewater into water or the ground) the fines for violating environmental protection requirements the repayments of loans granted for investors.

Data concerning environmental protection and water management funds (National and voivodship) are presented on accrual basis (excluding fines for violating environmental protection requirements — on cash basis).

According to the Law on Amending the Environmental Protection Law and some other laws, dated 20 XI 2009 (Journal of Laws No. 215, item 1664) as of 1 I 2010, the powiat and gmina environmental protection and water management funds were liquidated and their revenues from environmental payments and fines as well as cash and liabilities are assumed by the powiats and gminas budgets. The objective of powiat and gmina is to finance environmental protection and water management in the amount at least equal to the amount of income from environmental payments and fines, consisting powiat and gmina budgets incomes and reduced by surplus of these incomes that is transferred to voivodship funds.

9. The division of investment expenditures by subregions and powiats is made on the basis of the actual location of the investment.

TABL. 1. POBÓR WODY NA POTRZEBY GOSPODARKI NARODOWEJ I LUDNOŚCI W 2012 R.

WATER WITHDRAWAL FOR NEEDS OF THE NATIONAL ECONOMY AND POPULATION IN 2012

| WYSZCZEGÓLNIENIE SPECIFICATION | Ogółem Grand total | Na cele For purposes | | | | | | | Na 1 km ² Per 1 km ² |
|-----------------------------------|-----------------------|--|-------------------------------------|------------------------------------|---|--|-------------------------------------|------------------------------------|---|
| | | produkcyjne ^a production ^a | | | nawodnień w rolnic- twie i leśnictwie oraz na- pełniania i uzupeł- niania sta- wów ryb- nych irrigation in agriculture and fore- stry as well as filling and com- pleting fish ponds | eksploatacji sieci wodociągowej ^b exploitation of water supply network ^b | | | |
| | | razem total | w tym wody of which waters | | | razem total | wody waters | | |
| | | | po- wierzch- niowe surface | pod- ziemne under- ground | | | po- wierzch- niowe surface | pod- ziemne under- ground | |
| | | w dam ³ in dam ³ | | | | | | | |
| WOJEWÓDZTWO | 329879 | 113499 | 96798 | 16149 | 75757 | 140623 | 8321 | 132302 | 18,1 |
| VOIVODSHIP | | | | | | | | | |
| Podregion łódzki | 27151 | 2544 | 266 | 2278 | 3293 | 21314 | - | 21314 | 12,3 |
| Subregion | | | | | | | | | |
| Powiaty: | | | | | | | | | |
| Powiaty: | | | | | | | | | |
| brzeziński | 1564 | 143 | - | 143 | 44 | 1377 | - | 1377 | 4,4 |
| łódzki wschodni | 6399 | 292 | - | 292 | 910 | 5197 | - | 5197 | 12,8 |
| pabianicki | 6624 | 546 | - | 546 | 271 | 5807 | - | 5807 | 13,5 |
| zgierski | 12564 | 1563 | 266 | 1297 | 2068 | 8933 | - | 8933 | 14,7 |
| Podregion m. Łódź | 21032 | 2456 | - | 2456 | - | 18576 | - | 18576 | 71,8 |
| Subregion | | | | | | | | | |
| Miasto na prawach powiatu: | | | | | | | | | |
| City with powiat status: | | | | | | | | | |
| Łódź | 21032 | 2456 | - | 2456 | - | 18576 | - | 18576 | 71,8 |
| Podregion piotrkowski .. | 174710 | 101934 | 96458 | 4996 | 19405 | 53371 | 8219 | 45152 | 29,3 |
| Subregion | | | | | | | | | |
| Powiaty: | | | | | | | | | |
| Powiaty: | | | | | | | | | |
| bełchatowski | 106144 | 97712 | 95845 | 1438 | 2721 | 5711 | - | 5711 | 109,7 |
| opoczyński | 6301 | 1172 | 459 | 662 | 1898 | 3231 | 146 | 3086 | 6,1 |
| piotrkowski | 20586 | 369 | - | 369 | 3920 | 16297 | 91 | 16206 | 14,4 |
| radomszczański | 16715 | 717 | - | 717 | 9749 | 6249 | - | 6249 | 11,6 |
| tomaszowski | 20684 | 1137 | 154 | 983 | 1117 | 18430 | 7983 | 10448 | 20,2 |
| Miasto na prawach powiatu: | | | | | | | | | |
| City with powiat status: | | | | | | | | | |
| Piotrków Trybunalski .. | 4280 | 827 | - | 827 | - | 3453 | - | 3453 | 63,9 |
| Podregion sieradzki | 37563 | 3509 | - | 3437 | 10248 | 23806 | 45 | 23761 | 6,6 |
| Subregion | | | | | | | | | |
| Powiaty: | | | | | | | | | |
| Powiaty: | | | | | | | | | |
| łaski | 5709 | 214 | - | 214 | 2813 | 2682 | - | 2682 | 9,2 |
| pajęczański | 5800 | 1009 | - | 937 | 1300 | 3491 | 45 | 3446 | 7,2 |
| podębski | 8227 | 168 | - | 168 | 5724 | 2335 | - | 2335 | 9,3 |
| sieradzki | 6605 | 509 | - | 509 | - | 6096 | - | 6096 | 4,4 |
| wieluński | 4534 | 342 | - | 342 | 291 | 3901 | - | 3901 | 4,9 |
| wieruszowski | 2339 | 228 | - | 228 | 120 | 1991 | - | 1991 | 4,1 |
| zdunskowolski | 4349 | 1039 | - | 1039 | - | 3310 | - | 3310 | 11,8 |
| Podregion skierniewicki | 69422 | 3056 | 74 | 2982 | 42811 | 23555 | 57 | 23498 | 17,0 |
| Subregion | | | | | | | | | |
| Powiaty: | | | | | | | | | |
| Powiaty: | | | | | | | | | |
| kutnowski | 8507 | 788 | - | 788 | - | 7719 | - | 7719 | 9,6 |
| łęczycki | 7674 | 134 | - | 134 | 4339 | 3201 | - | 3201 | 9,9 |
| łowicki | 42032 | 1282 | 74 | 1208 | 35118 | 5632 | - | 5632 | 42,5 |
| rawski | 5217 | 121 | - | 121 | 2688 | 2408 | 7 | 2401 | 8,1 |
| skierniewicki | 2667 | 272 | - | 272 | 663 | 1732 | - | 1732 | 3,5 |
| Miasto na prawach powiatu: | | | | | | | | | |
| City with powiat status: | | | | | | | | | |
| Skierniewice | 3325 | 459 | - | 459 | 3 | 2863 | 50 | 2813 | 95,0 |

a Poza rolnictwem, leśnictwem, łowiectwem i rybactwem – z ujęć własnych. b Pobór wody na ujęciach przed wtłoczeniem do sieci.

a Excluding agriculture, forestry and fishing – from own intakes. b Water withdrawal by intakes before entering the water supply network.

TABL. 2. POWIERZCHNIA I POBÓR WODY DO NAWODNIEŃ W ROLNICTWIE I LEŚNICTWIE ORAZ NAPEŁNIA-NIA STAWÓW RYBNYCH W 2012 R.

AREA AND WATER WITHDRAWAL FOR IRRIGATION IN AGRICULTURE AND FORESTRY AS WELL AS WATER FOR FILLING FISH PONDS IN 2012

| WYSZCZEGÓLNIENIE SPECIFICATION | Powierzchnia w ha Total area in ha | | Pobór wody w dam ³ Water withdrawal in dam ³ | | | |
|--|--|---|---|---------------------|---|---------------------|
| | nawadniania użytków rol- nych i gruntów leśnych ^a <i>irrigated agri- cultural and forest lands ^a</i> | napelnianych stawów ryb- nych ^b <i>filled fish ponds ^b</i> | do nawadniania użytków rolnych i gruntów leśnych ^c <i>for irrigation of agricultural and forest lands ^c</i> | | do napelniania i uzupełniania stawów rybnych <i>for filling and completing fish ponds</i> | |
| | | | ogółem total | na 1 ha per 1 ha | ogółem total | na 1 ha per 1 ha |
| WOJEWÓDZTWO VOIVODSHIP | 320 | 3093 | 1022 | 3,2 | 75051 | 24,3 |
| Podregion łódzki Subregion | 94 | 303 | 316 | 3,4 | 3293 | 10,9 |
| Powiaty: | | | | | | |
| Powiaty: | | | | | | |
| brzeziński..... | - | 11 | - | - | 44 | 4,0 |
| łódzki wschodni | - | 91 | - | - | 910 | 10,0 |
| pabianicki..... | - | 31 | - | - | 271 | 8,7 |
| zgierski | 94 | 170 | 316 | 3,4 | 2068 | 12,2 |
| Podregion m. Łódź Subregion | - | - | - | - | - | - |
| Miasto na prawach powiatu: | | | | | | |
| City with powiat status: | | | | | | |
| Łódź | - | - | - | - | - | - |
| Podregion piotrkowski Subregion | 25 | 1026 | 200 | 8,0 | 19205 | 18,7 |
| Powiaty: | | | | | | |
| Powiaty: | | | | | | |
| bełchatowski | - | 213 | - | - | 2721 | 12,8 |
| opoczyński | 25 | 134 | 200 | 8,0 | 1698 | 12,7 |
| piotrkowski | - | 125 | - | - | 3920 | 31,4 |
| radomszczański | - | 460 | - | - | 9749 | 21,2 |
| tomaszowski | - | 94 | - | - | 1117 | 11,9 |
| Miasto na prawach powiatu: | | | | | | |
| City with powiat status: | | | | | | |
| Piotrków Trybunalski | - | - | - | - | - | - |
| Podregion sieradzki..... Subregion | - | 458 | - | - | 10248 | 22,4 |
| Powiaty: | | | | | | |
| Powiaty: | | | | | | |
| łaski | - | 48 | - | - | 2813 | 58,6 |
| pajęczański | - | 40 | - | - | 1300 | 32,5 |
| poddębicki..... | - | 339 | - | - | 5724 | 16,9 |
| sieradzki | - | - | - | - | - | - |
| wieluński | - | 19 | - | - | 291 | 15,3 |
| wieruszowski..... | - | 12 | - | - | 120 | 10,0 |
| zdunówski..... | - | - | - | - | - | - |
| Podregion skierniewicki ... Subregion | 201 | 1306 | 506 | 2,5 | 42305 | 32,4 |
| Powiaty: | | | | | | |
| Powiaty: | | | | | | |
| kutnowski | - | - | - | - | - | - |
| łęczycki | - | 144 | - | - | 4339 | 30,1 |
| łowicki | - | 929 | - | - | 35118 | 37,8 |
| rawski | - | 217 | - | - | 2688 | 12,4 |
| skierniewicki | 177 | 16 | 503 | 2,8 | 160 | 10,0 |
| Miasto na prawach powiatu: | | | | | | |
| City with powiat status: | | | | | | |
| Skierniewice..... | 24 | - | 3 | 0,1 | - | - |

a, b Obiekty o powierzchni co najmniej: a – 20 ha, b – 10 ha. c Łącznie z poborem ścieków do nawodnień.

a, b Facilities with an area of at least: a – 20 ha, b – 10 ha. c Including wastewater withdrawal for irrigation.

TABL. 3. ZUŻYCIE WODY NA POTRZEBY GOSPODARKI NARODOWEJ I LUDNOŚCI W 2012 R.

WATER CONSUMPTION FOR NEEDS OF THE NATIONAL ECONOMY AND POPULATION IN 2012

| WYSZCZEGÓLNIENIE SPECIFICATION | Ogółem Total | Przemysł Industry | Rolnictwo i leśnictwo ^a Agriculture and forestry ^a | Eksplotacja sieci wodociągowej ^b Exploitation of water supply network ^b | Przemysł Industry | Rolnictwo i leśnictwo ^a Agriculture and forestry ^a | Eksplotacja sieci wodociągowej ^b Exploitation of water supply network ^b |
|--|---------------------------------------|----------------------|---|--|----------------------|---|--|
| | w dam ³ in hm ³ | | w % ogółem in % of total | | | | |
| WOJEWÓDZTWO VOIVODSHIP | 302381,8 | 113562,0 | 75757,0 | 113062,8 | 37,6 | 25,1 | 37,4 |
| Podregion łódzki Subregion | 21845,8 | 2778,0 | 3293,0 | 15774,8 | 12,7 | 15,1 | 72,2 |
| Powiaty: Powiats: | | | | | | | |
| brzeziński..... | 1322,3 | 143,0 | 44,0 | 1135,3 | 10,8 | 3,3 | 85,9 |
| łódzki wschodni | 4386,3 | 283,0 | 910,0 | 3193,3 | 6,5 | 20,7 | 72,8 |
| pabianicki..... | 5631,7 | 694,0 | 271,0 | 4666,7 | 12,3 | 4,8 | 82,9 |
| zgierski..... | 10505,5 | 1658,0 | 2068,0 | 6779,5 | 15,8 | 19,7 | 64,5 |
| Podregion m. Łódź Subregion | 41220,1 | 2554,0 | - | 38666,1 | 6,2 | - | 93,8 |
| Miasto na prawach powiatu: City with powiat status: | | | | | | | |
| Łódź | 41220,1 | 2554,0 | - | 38666,1 | 6,2 | - | 93,8 |
| Podregion piotrkowski Subregion | 144227,0 | 101721,0 | 19405,0 | 23101,0 | 70,5 | 13,5 | 16,0 |
| Powiaty: Powiats: | | | | | | | |
| bełchatowski | 104933,4 | 97438,0 | 2721,0 | 4774,4 | 92,9 | 2,6 | 4,5 |
| opoczyński | 5166,6 | 1128,0 | 1898,0 | 2140,6 | 21,8 | 36,7 | 41,4 |
| piotrkowski | 7424,9 | 371,0 | 3920,0 | 3133,9 | 5,0 | 52,8 | 42,2 |
| radomszczański | 14988,6 | 671,0 | 9749,0 | 4568,6 | 4,5 | 65,0 | 30,5 |
| tomaszowski | 8065,2 | 1324,0 | 1117,0 | 5624,2 | 16,4 | 13,8 | 69,7 |
| Miasto na prawach powiatu: City with powiat status: | | | | | | | |
| Piotrków Trybunalski | 3648,3 | 789,0 | - | 2859,3 | 21,6 | - | 78,4 |
| Podregion sieradzki Subregion | 31113,9 | 3567,0 | 10248,0 | 17298,9 | 11,5 | 32,9 | 55,6 |
| Powiaty: Powiats: | | | | | | | |
| łaski | 4702,5 | 226,0 | 2813,0 | 1663,5 | 4,8 | 59,8 | 35,4 |
| pajęczański | 4910,4 | 989,0 | 1300,0 | 2621,4 | 20,1 | 26,5 | 53,4 |
| poddębicki..... | 7564,7 | 166,0 | 5724,0 | 1674,7 | 2,2 | 75,7 | 22,1 |
| sieradzki..... | 4901,2 | 514,0 | - | 4387,2 | 10,5 | - | 89,5 |
| wieluński | 3358,5 | 340,0 | 291,0 | 2727,5 | 10,1 | 8,7 | 81,2 |
| wieruszowski..... | 2079,5 | 224,0 | 120,0 | 1735,5 | 10,8 | 5,8 | 83,5 |
| zduńskowolski..... | 3597,1 | 1108,0 | - | 2489,1 | 30,8 | - | 69,2 |
| Podregion skierniewicki Subregion | 63975,0 | 2942,0 | 42811,0 | 18222,0 | 4,6 | 66,9 | 28,5 |
| Powiaty: Powiats: | | | | | | | |
| kutnowski | 6418,3 | 673,0 | - | 5745,3 | 10,5 | - | 89,5 |
| łęczycki | 6621,1 | 134,0 | 4339,0 | 2148,1 | 2,0 | 65,5 | 32,4 |
| łowicki | 41048,5 | 1279,0 | 35118,0 | 4651,5 | 3,1 | 85,6 | 11,3 |
| rawski | 4688,6 | 98,0 | 2688,0 | 1902,6 | 2,1 | 57,3 | 40,6 |
| skierniewicki | 2466,4 | 272,0 | 663,0 | 1531,4 | 11,0 | 26,9 | 62,1 |
| Miasto na prawach powiatu: City with powiat status: | | | | | | | |
| Skierniewice..... | 2732,1 | 486,0 | 3,0 | 2243,1 | 17,8 | 0,1 | 82,1 |

^a Woda zużyta do nawadniania w rolnictwie i leśnictwie oraz napełniania i uzupełniania stawów rybnych. ^b Bez zużycia wody na cele przemysłowe z wodociągów stanowiących własność gmin, wojewódzkich zakładów usług wodnych i spółek wodnych.

^a Water consumption for irrigation in agriculture and forestry as well as for filling up and completing fish ponds. ^b Excluding consumption of water for industrial purposes by water supply network owned by gminas, voivodship waterworks and water companies.

TABL. 4. ŚCIEKI PRZEMYSŁOWE I KOMUNALNE^a ORAZ LUDNOŚĆ KORZYSTAJĄCA Z OCZYSZCZALNI ŚCIEKÓW W 2012 R.INDUSTRIAL AND MUNICIPAL WASTEWATER^a AND POPULATION CONNECTED TO WASTEWATER TREATMENT PLANTS IN 2012

| WYSZCZEGÓLNIENIE SPECIFICATION | Ogółem Grand total | Oczyszczane Treated | | | | Nieoczyszczane w dam ³ Untreated in dam ³ | Ludność korzystająca z oczyszczalni ścieków w % ludności ogółem ^b Population using waste- water treat- ment plants in % of total population |
|--|-----------------------|------------------------|---|--|---|--|--|
| | | razem total | mechanicz- nie mechanical- ly | chemicznie ^c i bio- logicznie chemically ^c and biolo- gically | z podwyż- szonym usuwaniam biogenów with increased biogene removal | | |
| | | | | | | | |
| | w dam ³ | in dam ³ | w % ścieków oczyszczanych in % of wastewater treated | | | | |
| WOJEWÓDZTWO VOIVODSHIP | 120181 | 117952 | 22,4 | 10,0 | 67,6 | 2229 | 67,0 |
| Podregion łódzki Subregion | 10090 | 10070 | 0,1 | 19,7 | 80,2 | 20 | 60,2 |
| Powiaty: Powiats: | | | | | | | |
| brzeziński | 582 | 580 | - | 22,2 | 77,8 | 2 | 43,9 |
| łódzki wschodni | 1069 | 1069 | - | 88,7 | 11,3 | - | 33,6 |
| pabianicki | 3948 | 3931 | - | 4,2 | 95,8 | 17 | 68,1 |
| zgierski | 4491 | 4490 | 0,3 | 16,5 | 83,2 | 1 | 68,8 |
| Podregion m. Łódź Subregion | 42504 | 42473 | - | - | 100,0 | 31 | 98,1 |
| Miasto na prawach powiatu: City with powiat status: | | | | | | | |
| Łódź | 42504 | 42473 | - | - | 100,0 | 31 | 98,1 |
| Podregion piotrkowski Subregion | 45151 | 44948 | 58,4 | 13,6 | 28,0 | 203 | 56,9 |
| Powiaty: Powiats: | | | | | | | |
| bełchatowski | 31855 | 31855 | 81,9 | 11,1 | 7,1 | - | 66,1 |
| opoczyński | 1693 | 1663 | 2,6 | 29,6 | 67,8 | 30 | 56,7 |
| piotrkowski | 934 | 934 | - | 73,7 | 26,3 | - | 27,4 |
| radomszczański | 3037 | 3037 | - | 26,3 | 73,7 | - | 52,2 |
| tomaszowski | 3427 | 3262 | 2,8 | 19,3 | 77,9 | 165 | 48,1 |
| Miasto na prawach powiatu: City with powiat status: | | | | | | | |
| Piotrków Trybunalski | 4205 | 4197 | 1,0 | - | 99,0 | 8 | 99,5 |
| Podregion sieradzki Subregion | 11538 | 9621 | 1,0 | 26,6 | 72,4 | 1917 | 49,8 |
| Powiaty: Powiats: | | | | | | | |
| łaski | 892 | 889 | - | 19,1 | 80,9 | 3 | 45,8 |
| pajęczański | 2969 | 1085 | - | 100,0 | - | 1884 | 38,8 |
| poddębicki | 701 | 701 | - | 38,2 | 61,8 | - | 30,9 |
| sieradzki | 2138 | 2138 | 0,0 | 17,8 | 82,2 | - | 50,4 |
| wieluński..... | 1653 | 1653 | - | 16,0 | 84,0 | - | 48,1 |
| wieruszowski | 806 | 776 | 4,5 | 34,3 | 61,2 | 30 | 58,8 |
| zduńskowolski | 2379 | 2379 | 2,7 | 5,2 | 92,1 | - | 68,2 |
| Podregion skierniewicki Subregion | 10898 | 10840 | 0,7 | 10,4 | 88,9 | 58 | 51,3 |
| Powiaty: Powiats: | | | | | | | |
| kutnowski | 4128 | 4070 | 1,4 | 9,0 | 89,6 | 58 | 61,8 |
| łęczycki | 890 | 890 | 2,0 | 18,1 | 79,9 | - | 38,1 |
| łowicki | 2345 | 2345 | - | 5,7 | 94,3 | - | 37,8 |
| rawski | 900 | 900 | - | 29,7 | 70,3 | - | 47,3 |
| skierniewicki | 199 | 199 | - | 98,5 | 1,5 | - | 13,1 |
| Miasto na prawach powiatu: City with powiat status: | | | | | | | |
| Skierniewice | 2436 | 2436 | - | 0,0 | 100,0 | - | 99,9 |

^a Wymagające oczyszczenia odprowadzone do wód lub do ziemi. ^b Ludność korzystająca z oczyszczalni ścieków – na podstawie szacunków; ludność ogółem – na podstawie bilansów ^c. Dotyczy tylko ścieków przemysłowych.

^a Requiring treatment discharged into waters or into the ground. ^b Population connected to wastewater treatment plants – estimated data; total population – based on balances. ^c Concerning only industrial wastewater.

TABL. 5. OCZYSZCZALNIE ŚCIEKÓW W 2012 R.

Stan w dniu 31 XII

WASTEWATER TREATMENT PLANTS IN 2012

As of 31 XII

| Lp. No. | WYSZCZEGÓLNIENIE SPECIFICATION | Przemysłowe Industrial | | | | | |
|------------|--|------------------------|--|---------------------------|--|--|--|
| | | ogółem total | | w tym of which | | | |
| | | | | biologiczne biological | | z podwyższonym usuwaniem biogenów with increased biogenic removal | |
| | | liczba number | przepustowość w m ³ /d capacity in m ³ /24h | liczba number | przepustowość w m ³ /d capacity in m ³ /24h | liczba number | przepustowość w m ³ /d capacity in m ³ /24h |
| 1 | WOJEWÓDZTWO VOIVODSHIP | 69 | 54991 | 55 | 40728 | 3 | 4380 |
| 2 | Podregion łódzki Subregion | 12 | 5475 | 10 | 4571 | - | - |
| | Powiaty: Powiats: | | | | | | |
| 3 | brzeziński..... | 1 | 605 | 1 | 605 | - | - |
| 4 | łódzki wschodni | 6 | 1888 | 5 | 1044 | - | - |
| 5 | pabianicki..... | 1 | 45 | 1 | 45 | - | - |
| 6 | zgierski | 4 | 2937 | 3 | 2877 | - | - |
| 7 | Podregion m. Łódź Subregion | - | - | - | - | - | - |
| | Miasto na prawach powiatu: City with powiat status: | | | | | | |
| 8 | Łódź | - | - | - | - | - | - |
| 9 | Podregion piotrkowski Subregion | 23 | 34110 | 20 | 32216 | - | - |
| | Powiaty: Powiats: | | | | | | |
| 10 | bełchatowski | 6 | 28130 | 6 | 28130 | - | - |
| 11 | opoczyński | 1 | 44 | - | - | - | - |
| 12 | piotrkowski | 4 | 1032 | 4 | 1032 | - | - |
| 13 | radomszczański | 5 | 3410 | 4 | 710 | - | - |
| 14 | tomaszowski | 6 | 2344 | 6 | 2344 | - | - |
| | Miasto na prawach powiatu: City with powiat status: | | | | | | |
| 15 | Piotrków Trybunalski | 1 | 4150 | - | - | - | - |
| 16 | Podregion sieradzki..... Subregion | 15 | 3253 | 13 | 1643 | 1 | 1460 |
| | Powiaty: Powiats: | | | | | | |
| 17 | łaski | 4 | 270 | 4 | 270 | - | - |
| 18 | pajęczański | 5 | 468 | 5 | 468 | - | - |
| 19 | poddębicki | 1 | 200 | 1 | 200 | - | - |
| 20 | sieradzki | - | - | - | - | - | - |
| 21 | wieluński | 3 | 2060 | 2 | 600 | 1 | 1460 |
| 22 | wieruszowski..... | 1 | 150 | - | - | - | - |
| 23 | zduńskowolski..... | 1 | 105 | 1 | 105 | - | - |
| 24 | Podregion skierniewicki Subregion | 19 | 7153 | 12 | 2298 | 2 | 2920 |
| | Powiaty: Powiats: | | | | | | |
| 25 | kutnowski | 10 | 2742 | 5 | 674 | 1 | 280 |
| 26 | łęczycki | 2 | 533 | 1 | 386 | - | - |
| 27 | łowicki | 2 | 2650 | 1 | 10 | 1 | 2640 |
| 28 | rawski | 1 | 120 | 1 | 120 | - | - |
| 29 | skierniewicki | 2 | 1100 | 2 | 1100 | - | - |
| | Miasto na prawach powiatu: City with powiat status: | | | | | | |
| 30 | Skierniewice | 2 | 8 | 2 | 8 | - | - |

a Pracujące na sieci kanalizacyjnej.

a Working on sewage network.

| Komunalne ^a Municipal ^a | | | | | | Lp. No. |
|---|--|---------------------------|--|--|--|------------|
| ogółem total | | w tym of which | | | | |
| | | biologiczne biological | | z podwyższonym usuwaniem biogenów with increased biogenic removal | | |
| liczba number | przepustowość w m³/d capacity in m³/24h | liczba number | przepustowość w m³/d capacity in m³/24h | liczba number | przepustowość w m³/d capacity in m³/24h | |
| 180 | 608426 | 139 | 48568 | 41 | 559858 | 1 |
| 22 | 54720 | 15 | 8690 | 7 | 46030 | 2 |
| 3 | 5340 | 2 | 340 | 1 | 5000 | 3 |
| 6 | 6478 | 5 | 4978 | 1 | 1500 | 4 |
| 3 | 960 | 3 | 960 | - | - | 5 |
| 10 | 41942 | 5 | 2412 | 5 | 39530 | 6 |
| 1 | 215300 | - | - | 1 | 215300 | 7 |
| 1 | 215300 | - | - | 1 | 215300 | 8 |
| 66 | 193274 | 54 | 19004 | 12 | 174270 | 9 |
| 17 | 18017 | 14 | 4217 | 3 | 13800 | 10 |
| 11 | 13165 | 10 | 4165 | 1 | 9000 | 11 |
| 13 | 7243 | 9 | 4873 | 4 | 2370 | 12 |
| 15 | 33900 | 13 | 3200 | 2 | 30700 | 13 |
| 9 | 90549 | 8 | 2549 | 1 | 88000 | 14 |
| 1 | 30400 | - | - | 1 | 30400 | 15 |
| 57 | 66856 | 44 | 14943 | 13 | 51913 | 16 |
| 9 | 7385 | 6 | 825 | 3 | 6560 | 17 |
| 6 | 5113 | 6 | 5113 | - | - | 18 |
| 8 | 5098 | 6 | 1738 | 2 | 3360 | 19 |
| 14 | 18690 | 13 | 3690 | 1 | 15000 | 20 |
| 10 | 9470 | 6 | 1043 | 4 | 8427 | 21 |
| 7 | 5700 | 5 | 2134 | 2 | 3566 | 22 |
| 3 | 15400 | 2 | 400 | 1 | 15000 | 23 |
| 34 | 78276 | 26 | 5931 | 8 | 72345 | 24 |
| 9 | 25521 | 7 | 1771 | 2 | 23750 | 25 |
| 8 | 7188 | 6 | 713 | 2 | 6475 | 26 |
| 6 | 22464 | 5 | 1464 | 1 | 21000 | 27 |
| 6 | 8132 | 5 | 1132 | 1 | 7000 | 28 |
| 4 | 971 | 3 | 851 | 1 | 120 | 29 |
| 1 | 14000 | - | - | 1 | 14000 | 30 |

TABL. 6. EMISJA I REDUKCJA ZANIECZYSZCZEŃ POWIETRZA ^a W 2012 R.EMISSION AND REDUCTION OF AIR POLLUTANTS ^a IN 2012

| WYSZCZEGÓLNIENIE SPECIFICATION | Emisja zanieczyszczeń w t Emission of air pollutants in t | | | | Zanieczyszczenia zatrzymane w urządzeniach do redukcji zanieczyszczeń w % zanie- czyszczeń wytworzonych Pollutants retained in pollutant reduction systems in % of pollutants produced | |
|--|--|---|--|--|--|--|
| | pyłowych particulates | | gazowych (bez dwutlenku węgla) gases (excluding carbon dioxide) | | pyłowe particulates | gazowe (bez dwutlenku węgla) gases (excluding carbon diox- ide) |
| | ogółem total | w tym ze spa- lania paliw of which from the combus- tion of fuels | ogółem total | w tym dwutle- nek siarki of which sulphur dioxide | | |
| WOJEWÓDZTWO VOIVODSHIP | 3451 | 2663 | 162574 | 90288 | 99,9 | 71,4 |
| Podregion łódzki Subregion | 238 | 224 | 2081 | 903 | 98,1 | 7,0 |
| Powiaty: Powiats: | | | | | | |
| brzeziński | 6 | 6 | 38 | 17 | 94,5 | - |
| łódzki wschodni | 9 | 5 | 188 | 66 | 95,5 | 43,4 |
| pabianicki | 80 | 79 | 429 | 260 | 96,7 | - |
| zgierski | 143 | 134 | 1426 | 560 | 98,6 | 0,9 |
| Podregion m. Łódź Subregion | 225 | 224 | 13188 | 7691 | 99,9 | 22,0 |
| Miasto na prawach powiatu: City with powiat status: | | | | | | |
| Łódź | 225 | 224 | 13188 | 7691 | 99,9 | 22,0 |
| Podregion piotrkowski Subregion | 1989 | 1609 | 133491 | 79282 | 99,9 | 75,0 |
| Powiaty: Powiats: | | | | | | |
| bełchatowski | 1393 | 1280 | 128484 | 77860 | 100,0 | 75,7 |
| opoczyński | 195 | 44 | 545 | 234 | 90,9 | - |
| piotrkowski | 6 | 5 | 53 | 24 | 98,0 | - |
| radomszczański | 76 | 62 | 523 | 296 | 98,0 | 10,6 |
| tomaszowski | 172 | 94 | 3302 | 577 | 97,9 | - |
| Miasto na prawach powiatu: City with powiat status: | | | | | | |
| Piotrków Trybunalski | 147 | 124 | 584 | 291 | 94,0 | - |
| Podregion sieradzki Subregion | 731 | 376 | 11403 | 1360 | 98,4 | - |
| Powiaty: Powiats: | | | | | | |
| łaski | 16 | 16 | 199 | 66 | 30,4 | - |
| pajęczański | 223 | 13 | 8475 | 70 | 32,8 | - |
| poddębicki | - | - | - | - | - | - |
| sieradzki | 104 | 86 | 681 | 489 | 88,1 | - |
| wieluński | 85 | 73 | 477 | 253 | 91,7 | - |
| wieruszowski | 215 | 105 | 1083 | 112 | 99,5 | - |
| zduńskowolski | 88 | 83 | 488 | 370 | 94,3 | - |
| Podregion skierniewicki ... Subregion | 268 | 230 | 2411 | 1052 | 94,5 | 1,5 |
| Powiaty: Powiats: | | | | | | |
| kutnowski | 128 | 110 | 1166 | 535 | 96,3 | 0,3 |
| łęczycki | 6 | 3 | 32 | 6 | - | - |
| łowicki | 47 | 46 | 315 | 162 | 74,0 | - |
| rawski | - | - | 5 | - | - | - |
| skierniewicki | - | - | 35 | - | - | - |
| Miasto na prawach powiatu: City with powiat status: | | | | | | |
| Skierniewice | 87 | 71 | 858 | 349 | 92,8 | 3,7 |

^a Z zakładów szczególnie uciążliwych dla czystości powietrza emitujących pyły, gazy lub równocześnie pyły i gazy.^a From plants of significant nuisance to air quality emitting particulates, gases or particulates and gases.

TABL. 7. ODPADY ^a WYTWORZONE I DOTYCHCZAS SKŁADOWANE (NAGROMADZONE) ORAZ TERENY ICH SKŁADOWANIA W 2012 R.WASTE ^a GENERATED AND LANDFILLED UP TO NOW (ACCUMULATED) AS WELL AS THEIR STORAGE YARDS AREAS IN 2012

| WYSZCZEGÓLNIENIE SPECIFICATION | Odpady w tys. t Waste in thous. t | | | | | Tereny skła- dowania odp- dów, niezrekul- tywowane (stan w końcu roku) w ha Area of storage yards, non- reclaimed (end of year) in ha |
|---|--|-----------------------------------|----------------------------------|--|--|--|
| | wytworzone w ciągu roku generated during the year | | | | dotychczas skła- dowane (nagro- madzone ^b ; stan w końcu roku) landfilled up to now (accumu- lated ^b ; end of year) | |
| | ogółem total | poddane odzyskowi recovered | unieszkodliwio- ne treated | magazynowa- ne czasowo temporary stored | | |
| WOJEWÓDZTWO VOIVODSHIP | 8107,9 | 1324,1 | 6682,3 | 101,5 | 71017,1 | 699,4 |
| Podregion łódzki Subregion | 77,6 | 68,6 | 7,3 | 1,7 | 459,8 | 17,0 |
| Powiaty: Powiats: | | | | | | |
| brzeziński..... | 8,8 | 8,8 | - | - | - | - |
| łódzki wschodni | 12,5 | 11,8 | - | 0,7 | - | - |
| pabianicki..... | 17,1 | 16,3 | - | 0,8 | - | - |
| zgierski | 39,2 | 31,7 | 7,3 | 0,2 | 459,8 | 17,0 |
| Podregion m. Łódź Subregion | 384,8 | 303,1 | 81,3 | 0,4 | 786,1 | 19,9 |
| Miasto na prawach powiatu: City with powiat status: | | | | | | |
| Łódź | 384,8 | 303,1 | 81,3 | 0,4 | 786,1 | 19,9 |
| Podregion piotrkowski Subregion | 7254,3 | 599,1 | 6575,3 | 79,9 | 69771,2 | 662,5 |
| Powiaty: Powiats: | | | | | | |
| bełchatowski | 6943,4 | 406,9 | 6535,7 | 0,8 | 68138,2 | 623,6 |
| opoczyński | 57,3 | 52,4 | - | 4,9 | - | - |
| piotrkowski | 4,3 | 4,3 | - | - | - | - |
| radomszczański | 31,0 | 25,5 | 0,4 | 5,1 | - | - |
| tomaszowski | 168,1 | 79,3 | 27,7 | 61,1 | 1273,1 | 29,8 |
| Miasto na prawach powiatu: City with powiat status: | | | | | | |
| Piotrków Trybunalski | 50,2 | 30,7 | 11,5 | 8,0 | 359,9 | 9,1 |
| Podregion sieradzki Subregion | 181,3 | 167,7 | 1,6 | 12,0 | - | - |
| Powiaty: Powiats: | | | | | | |
| łaski | 4,2 | 1,5 | - | 2,7 | - | - |
| pajęczański | 1,8 | 1,8 | - | - | - | - |
| poddębicki | 15,8 | 15,8 | - | - | - | - |
| sieradzki | 26,7 | 25,0 | 0,3 | 1,4 | - | - |
| wieluński | 18,0 | 18,0 | - | - | - | - |
| wieruszowski..... | 97,9 | 91,6 | - | 6,3 | - | - |
| zduńskowolski..... | 16,9 | 14,0 | 1,3 | 1,6 | - | - |
| Podregion skierniewicki Subregion | 209,9 | 185,6 | 16,8 | 7,5 | - | - |
| Powiaty: Powiats: | | | | | | |
| kutnowski | 120,5 | 119,8 | - | 0,7 | - | - |
| łęczycki | 1,8 | 1,7 | - | 0,1 | - | - |
| łowicki | 23,8 | 22,9 | 0,4 | 0,5 | - | - |
| rawski | 21,4 | 2,8 | 16,3 | 2,3 | - | - |
| skierniewicki | 20,9 | 16,9 | 0,1 | 3,9 | - | - |
| Miasto na prawach powiatu: City with powiat status: | | | | | | |
| Skierniewice..... | 21,5 | 21,5 | - | - | - | - |

a Z wyłączeniem odpadów komunalnych. b Na terenie własnych zakładów.

a Excluding municipal wastes. b On own plant grounds.

TABL. 8. OCHRONA PRZYRODY I KRAJOBRAZU^a W 2012 R.

Stan w dniu 31 XII

NATURE AND LANDSCAPE PROTECTION^a IN 2012

As of 31 XII

| WYSZCZEGÓLNIENIE SPECIFICATION | Powierzchnia o szczególnych walorach przyrodniczych prawnie chroniona Legally protected areas possessing unique environmental value | | | | | | Pomniki przy- rody Nature monuments |
|---|--|--|--|---|--|---|--|
| | ogółem total | | w tym of which | | | | |
| | w ha in ha | w % po- wierzchni ogólnej in % of grand total areas | parki narodowe ^b national parks ^b | rezerwy przyrody nature rese- rves | parki krajobrazo- we ^c landscape parks ^c | obszary chronio- nego krajo- brazu ^c areas of pro- tected land- scape ^c | |
| | | | | | | | |
| WOJEWÓDZTWO VOIVODSHIP | 359708,6 | 19,7 | 68,3 | 7440,1 | 95409,2 | 243294,4 | 3398 |
| Podregion łódzki Subregion | 56728,9 | 25,7 | - | 677,3 | 8957,3 | 44996,1 | 528 |
| Powiaty: | | | | | | | |
| Powiaty: | | | | | | | |
| brzeziński | 19585,1 | 54,6 | - | 100,5 | 4251,8 | 14612,5 | 63 |
| łódzki wschodni | 5356,7 | 10,7 | - | 250,7 | 2810,0 | 2285,8 | 144 |
| pabianicki | 8934,3 | 18,2 | - | 17,6 | - | 7497,4 | 63 |
| zgierski | 22852,8 | 26,7 | - | 308,5 | 1895,5 | 20600,4 | 258 |
| Podregion m. Łódź Subregion | 2753,1 | 9,4 | - | 79,7 | 1605,9 | - | 273 |
| Miasto na prawach powiatu: | | | | | | | |
| City with powiat status: | | | | | | | |
| Łódź | 2753,1 | 9,4 | - | 79,7 | 1605,9 | - | 273 |
| Podregion piotrkowski Subregion | 99107,6 | 16,6 | 68,3 | 2493,9 | 33909,3 | 61519,9 | 1305 |
| Powiaty: | | | | | | | |
| Powiaty: | | | | | | | |
| bełchatowski | 27087,7 | 28,0 | - | 41,1 | 143,9 | 26652,0 | 94 |
| opoczyński | 20954,0 | 20,1 | - | 339,3 | 7677,4 | 12908,0 | 67 |
| piotrkowski | 18438,3 | 12,9 | - | 451,8 | 10215,5 | 7178,9 | 191 |
| radomszczański | 19922,7 | 13,8 | - | 789,2 | 5115,2 | 13869,0 | 290 |
| tomaszowski | 11708,1 | 11,4 | 68,3 | 837,2 | 9831,6 | 912,0 | 652 |
| Miasto na prawach powiatu: | | | | | | | |
| City with powiat status: | | | | | | | |
| Piotrków Trybunalski | 996,8 | 14,8 | - | 35,3 | 925,7 | - | 11 |
| Podregion sieradzki Subregion | 131875,8 | 23,3 | - | 3254,8 | 37787,1 | 82341,7 | 813 |
| Powiaty: | | | | | | | |
| Powiaty: | | | | | | | |
| łaski | 25372,3 | 41,0 | - | 68,4 | 10585,5 | 11030,0 | 70 |
| pajęczański | 4651,4 | 5,8 | - | 180,1 | 3517,0 | - | 82 |
| poddębicki | 21291,1 | 24,2 | - | 1029,3 | - | 20128,9 | 77 |
| sieradzki | 36705,5 | 24,9 | - | 1625,0 | 5974,1 | 28292,0 | 298 |
| wieluński | 18314,1 | 19,8 | - | 93,3 | 15369,5 | - | 134 |
| wieruszowski | 22858,2 | 39,6 | - | 57,4 | - | 22796,8 | 48 |
| zduńskowolski | 2683,2 | 7,3 | - | 201,3 | 2341,0 | 94,0 | 104 |
| Podregion skierniewicki Subregion | 69243,3 | 17,0 | - | 934,4 | 13149,6 | 54436,7 | 479 |
| Powiaty: | | | | | | | |
| Powiaty: | | | | | | | |
| kutnowski | 4718,7 | 5,3 | - | 95,7 | - | 4623,0 | 41 |
| łęczycki | 8450,0 | 10,9 | - | 20,7 | - | 8429,3 | 22 |
| łowicki | 20234,9 | 20,5 | - | 87,5 | 1985,9 | 18112,1 | 40 |
| rawski | 16872,4 | 26,0 | - | 309,6 | - | 16554,0 | 118 |
| skierniewicki | 18961,6 | 25,2 | - | 420,9 | 11159,4 | 6718,3 | 170 |
| Miasto na prawach powiatu: | | | | | | | |
| City with powiat status: | | | | | | | |
| Skierniewice | 5,7 | 0,2 | - | - | 4,3 | - | 88 |

a Patrz uwagi ogólne do działu, ust. 6. b Powierzchnia Kampinoskiego Parku Narodowego w granicach województwa. c Bez powierzchni rezerwatów przyrody, stanowisk dokumentacyjnych, zespołów przyrodniczo-krajobrazowych i użytków ekologicznych położonych na terenie parków krajobrazowych i obszarów chronionego krajobrazu.

a See general notes to chapter, item 6. b Area of Kampinoski National Park in boundaries of the voivodship. c Excluding nature reserves, documentation sites, landscape-nature complexes and ecological arable lands located within landscape parks and protected landscape areas.

TABL. 9. NAKŁADY NA ŚRODKI TRWAŁE SŁUŻĄCE OCHRONIE ŚRODOWISKA I GOSPODARCE WODNEJ
WEDŁUG WYBRANYCH KIERUNKÓW INWESTOWANIA W 2012 R. (ceny bieżące)

OUTLAYS ON FIXED ASSETS IN ENVIRONMENTAL PROTECTION AND WATER MANAGEMENT
BY SELECTED DIRECTIONS OF INVESTING IN 2012 (current prices)

| WYSZCZEGÓLNIENIE SPECIFICATION | Ochrona środowiska Environmental protection | | | | Gospodarka wodna Water management | |
|-----------------------------------|--|--|--|--|--------------------------------------|--|
| | ogółem total | w tym na / of which on | | | ogółem total | w tym na ujęcia i doprowadzenia wody of which on water intakes and pipe systems |
| | | ochronę powietrza atmosferycznego i klimatu protection of air and climate | gospodarkę ściekową i ochronę wód wastewater management and protection of waters | gospodarkę odpadami, ochronę i przywrócenie wartości użytkowej gleb oraz ochronę wód podziemnych i powierzchniowych waste management, protection and recovery of soils, protection of groundwater and surface water | | |
| | | | | | | |
| | w tys. zł / in thous. zł | | | | | |
| WOJEWÓDZTWO | 1191721,3 | 173363,5 | 474670,4 | 104915,3 | 65430,0 | 40105,1 |
| VOIVODSHIP | | | | | | |
| Podregion łódzki | 229110,4 | 2045,5 | 88632,3 | 20021,9 | 8985,5 | 6314,7 |
| Subregion | | | | | | |
| Powiaty: | | | | | | |
| Powiaty: | | | | | | |
| brzeziński | 45573,5 | - | 13295,0 | 551,3 | 1069,2 | 81,0 |
| łódzki wschodni | 42159,5 | 759,2 | 25039,8 | 3599,4 | 1327,5 | 1327,5 |
| pabianicki | 82123,7 | 596,7 | 24014,6 | 5794,8 | 1666,2 | 1663,0 |
| zgierski | 59253,7 | 689,2 | 26282,9 | 10076,4 | 4922,6 | 3243,2 |
| Podregion m. Łódź | 57970,1 | 28506,8 | 11191,1 | 3792,4 | 6657,4 | 4348,4 |
| Subregion | | | | | | |
| Miasto na prawach powiatu: | | | | | | |
| City with powiat status: | | | | | | |
| Łódź | 57970,1 | 28506,8 | 11191,1 | 3792,4 | 6657,4 | 4348,4 |
| Podregion piotrkowski | 397610,5 | 107434,2 | 194969,4 | 28635,3 | 25563,2 | 21448,2 |
| Subregion | | | | | | |
| Powiaty: | | | | | | |
| Powiaty: | | | | | | |
| bełchatowski | 161630,3 | 104799,0 | 50851,4 | 5693,5 | 14726,6 | 14726,6 |
| opoczyński | 29219,2 | 1447,1 | 26149,8 | 36,0 | 1410,4 | 507,5 |
| piotrkowski | 68679,6 | 48,0 | 48687,2 | 5289,1 | 3100,2 | 2260,2 |
| radomszczański | 20721,6 | 1140,1 | 18890,7 | 122,0 | 3451,8 | 2313,6 |
| tomaszowski | 78799,3 | - | 25498,3 | 13724,4 | 2874,2 | 1640,3 |
| Miasto na prawach powiatu: | | | | | | |
| City with powiat status: | | | | | | |
| Piotrków Trybunalski | 38560,5 | - | 24892,0 | 3770,3 | - | - |
| Podregion sieradzki | 128922,5 | 14122,4 | 78479,9 | 16376,4 | 14348,5 | 4308,1 |
| Subregion | | | | | | |
| Powiaty: | | | | | | |
| Powiaty: | | | | | | |
| łaski | 7390,2 | 227,3 | 2181,3 | 1326,7 | 910,2 | 910,2 |
| pajęczański | 11853,7 | 4280,6 | 6806,1 | 756,0 | 941,4 | 941,4 |
| poddębicki | 6635,8 | 2397,9 | 2375,8 | 1671,4 | 1054,9 | 179,9 |
| sieradzki | 47284,2 | 325,0 | 31717,0 | 6065,0 | 9493,3 | 1082,4 |
| wieluński | 15921,0 | 234,8 | 12998,4 | 1152,2 | 1159,4 | 478,4 |
| wieruszowski | 17954,1 | 1183,9 | 8680,8 | 4883,3 | 389,2 | 315,7 |
| zdunowski | 21883,5 | 5472,9 | 13720,5 | 521,8 | 400,1 | 400,1 |
| Podregion skierniewicki .. | 378107,8 | 21254,6 | 101397,7 | 36089,3 | 9875,4 | 3685,7 |
| Subregion | | | | | | |
| Powiaty: | | | | | | |
| Powiaty: | | | | | | |
| kutnowski | 103672,5 | 9139,7 | 30633,0 | 18547,6 | 1880,8 | 366,1 |
| łęczycki | 35699,7 | 1075,4 | 11939,6 | 5466,3 | 5546,0 | 1464,0 |
| łowicki | 100723,3 | 4571,0 | 23594,9 | 1778,6 | 567,2 | 498,2 |
| rawski | 62579,2 | - | 22513,2 | 8099,6 | 965,4 | 965,4 |
| skierniewicki | 71501,2 | 3254,9 | 11998,7 | 2197,2 | 858,0 | 334,0 |
| Miasto na prawach powiatu: | | | | | | |
| City with powiat status: | | | | | | |
| Skierniewice | 3931,9 | 3213,6 | 718,3 | - | 58,0 | 58,0 |

TABL. 10. NAKŁADY NA ŚRODKI TRWAŁE SŁUŻĄCE OCHRONIE ŚRODOWISKA I GOSPODARCE WODNEJ WEDŁUG ŹRÓDEŁ FINANSOWANIA W 2012 R. (ceny bieżące)

OUTLAYS ON FIXED ASSETS IN ENVIRONMENTAL PROTECTION AND WATER MANAGEMENT BY FINANCING SOURCE IN 2012 (current prices)

A.OCHRONA ŚRODOWISKA

ENVIRONMENTAL PROTECTION

| WYSZCZEGÓLNIENIE SPECIFICATION | Ogółem Total | W tym Of which | | | | | | |
|--|------------------|---|-------------------------|----------------------------|---|--|---|---|
| | | środki funds | | | | fundusze ekologiczne (pożyczki, kredyty i dotacje) ecological funds (loans, credits and allocations) | kredyty i pożyczki krajowe, w tym bankowe country credits and loans, of which banks | inne środki, w tym nakłady niefinansowane other funds, of which non-financial outlays |
| | | własne ^a own ^a | z budżetu from budget | | z zagranicy ^b from foreign ^b | | | |
| | | | centralne-go central | wojewódz-twa voivodship | | | | |
| | | w tys. zł in thous. zł | | | | | | |
| WOJEWÓDZTWO VOIVODSHIP | 1191721,3 | 283650,9 | 623705,0 | 17961,3 | 134979,5 | 95177,0 | 28851,2 | 4469,6 |
| Podregion łódzki Subregion | 229110,4 | 20465,0 | 157388,1 | 10797,6 | 14900,4 | 15594,7 | 8065,9 | 1807,6 |
| Powiaty: | | | | | | | | |
| Powiats: | | | | | | | | |
| brzeziński | 45573,5 | 1800,5 | 37720,3 | 2401,1 | 1720,4 | 1931,2 | - | - |
| łódzki wschodni | 42159,5 | 3909,9 | 26293,0 | 4013,1 | 2039,7 | 5903,8 | - | - |
| pabianicki | 82123,7 | 8012,0 | 53697,9 | - | 5440,3 | 5313,5 | 8065,9 | 1568,0 |
| zgierski | 59253,7 | 6742,6 | 39676,9 | 4383,4 | 5700,0 | 2446,2 | - | 239,6 |
| Podregion m. Łódź Subregion | 57970,1 | 23650,1 | 6095,4 | 3189,0 | 2118,0 | 21829,1 | 215,0 | 8,7 |
| Miasto na prawach powiatu: | | | | | | | | |
| City with powiat status: | | | | | | | | |
| Łódź | 57970,1 | 23650,1 | 6095,4 | 3189,0 | 2118,0 | 21829,1 | 215,0 | 8,7 |
| Podregion piotrkowski Subregion | 397610,5 | 167283,0 | 111589,9 | 2736,9 | 63957,3 | 40269,2 | 10747,6 | 83,7 |
| Powiaty: | | | | | | | | |
| Powiats: | | | | | | | | |
| bełchatowski | 161630,3 | 132107,4 | - | - | 8927,5 | 20285,4 | - | - |
| opoczyński | 29219,2 | 10822,8 | 1756,4 | - | 14343,4 | 2072,6 | - | 4,8 |
| piotrkowski | 68679,6 | 3304,5 | 25389,7 | 2144,1 | 21427,7 | 6975,1 | 9348,5 | - |
| radomszczański | 20721,6 | 11385,1 | 5,6 | - | 3129,1 | 5682,9 | 440,0 | 78,9 |
| tomaszowski | 78799,3 | 3508,8 | 67290,0 | 592,8 | 3268,0 | 2856,9 | 959,1 | - |
| Miasto na prawach powiatu: | | | | | | | | |
| City with powiat status: | | | | | | | | |
| Piotrków Trybunalski .. | 38560,5 | 6154,4 | 17148,2 | - | 12861,6 | 2396,3 | - | - |
| Podregion sieradzki Subregion | 128922,5 | 42876,7 | 42039,5 | 1212,0 | 28165,3 | 9984,8 | 3850,8 | 793,4 |
| Powiaty: | | | | | | | | |
| Powiats: | | | | | | | | |
| łaski | 7390,2 | 1558,7 | 4126,7 | - | 1704,8 | - | - | - |
| pajęczański | 11853,7 | 6945,7 | - | - | 3746,0 | 1162,0 | - | - |
| podębicki | 6635,8 | 2966,7 | 8,8 | 1212,0 | 1873,3 | 541,6 | - | 33,4 |
| sieradzki | 47284,2 | 16588,3 | 19679,4 | - | 8890,3 | 669,6 | 1017,6 | 439,0 |
| wieluński | 15921,0 | 4057,2 | 1858,9 | - | 5234,4 | 2976,3 | 1473,2 | 321,0 |
| wieruszowski | 17954,1 | 1610,0 | 14299,2 | - | 1389,0 | 655,9 | - | - |
| zduńskowski | 21883,5 | 9150,1 | 2066,5 | - | 5327,5 | 3979,4 | 1360,0 | - |
| Podregion skierniewicki Subregion | 378107,8 | 29376,1 | 306592,1 | 25,8 | 25838,5 | 7499,2 | 5971,9 | 1776,2 |
| Powiaty: | | | | | | | | |
| Powiats: | | | | | | | | |
| kutnowski | 103672,5 | 10336,0 | 78517,6 | 25,8 | 8778,8 | 2549,1 | 2334,0 | 1131,2 |
| łęczycki | 35699,7 | 1241,9 | 27078,9 | - | 5228,8 | 816,1 | 1112,0 | 222,0 |
| łowicki | 100723,3 | 10550,7 | 87563,7 | - | - | 83,0 | 2525,9 | - |
| rawski | 62579,2 | 1511,5 | 45652,2 | - | 10024,5 | 3940,0 | - | 423,0 |
| skierniewicki | 71501,2 | 3886,7 | 67614,5 | - | - | - | - | - |
| Miasto na prawach powiatu: | | | | | | | | |
| City with powiat status: | | | | | | | | |
| Skierniewice | 3931,9 | 1849,3 | 165,2 | - | 1806,4 | 111,0 | - | - |

a Łącznie ze środkami z budżetu gmin będących inwestorami. b Środki bezzwrotne i zwrotne uzyskane w ramach międzynarodowych programów, funduszy pomocowych (w tym Fundusz Spójności), funduszy strukturalnych, pomocy bilateralnej, ekokonwersji.

a Including funds from budget of gminas, which are investors. b Non-returnable and returnable funds receive from international programs, assistance, funds (including Cohesion Fund), structural funds, bilateral assistance, ecological conversion.

OUTLAYS ON FIXED ASSETS IN ENVIRONMENTAL PROTECTION AND WATER MANAGEMENT
BY FINANCING SOURCE IN 2012 (cont.)

WATER MANAGEMENT

a Łącznie ze środkami z budżetu gmin będących inwestorami. *b* Środki bezzwrotne i zwrotne uzyskane w ramach międzynarodowych programów, funduszy pomocowych (w tym Fundusz Spójności), funduszy strukturalnych, pomocy bilateralnej, ekokonwersji.

DZIAŁ II

PODZIAŁ ADMINISTRACYJNY I SAMORZĄD TERYTORIALNY

1. Z dniem 1 I 1999 r. (na mocy ustawy z dnia 24 VII 1998 r., Dz. U. Nr 96, poz. 603) wprowadzono zasadniczy trójstopniowy podział terytorialny państwa, którego jednostkami są: gminy, powiaty i województwa.

Gmina jest podstawową jednostką terytorialnego podziału kraju.

Jednostkami pomocniczymi w gminach są m.in. **sołectwa**, których organizację i zakres działania określa właściwa rada gminy odrębnym statutem.

Miejscowość – jednostka osadnicza lub inny obszar zabudowany odróżniający się od innych miejscowości odrębną nazwą, a przy jednakowej nazwie – odmiennym określeniem ich rodzaju. Rodzaj miejscowości to określenie charakteru miejscowości ukształtowanej w procesie rozwoju osadnictwa. Ustalenie i zmiana rodzaju miejscowości, tak jak ustalenie i zmiana ich nazw następuje w drodze rozporządzenia ministra właściwego do spraw administracji publicznej. Jedynie nadanie miejscowości statusu miasta, tj. zmiana rodzaju określenia np. "wieś", "kolonia" na "miasto" dokonywane jest rozporządzeniem Rady Ministrów.

Miejscowości podstawowe (miasta, miejscowości wiejskie) prezentuje się bez części integralnych – części wsi, kolonii, osad, przysiółków.

2. Kadencja rad gmin, rad miejskich na prawach powiatu i rad powiatów trwa 4 lata, licząc od dnia wyborów.

3. Charakterystykę radnych w jednostkach samorządu terytorialnego oparto o wyniki sprawozdawczości za rok 2012 (stan w dniu 31 XII), aktualizującej dane o radnych zawarte w obwieszczeniach terytorialnych komisji wyborczych z wyborów samorządowych w dniu 21 XI 2010 r.

CHAPTER II

ADMINISTRATIVE DIVISION AND TERRITORIAL SELF-GOVERNMENT

1. On 1 I 1999 a fundamental three-tier territorial division of the country (Journal of Laws No. 96, item 603, dated 24 VII 1998) was introduced, the entities of which are: gminas, powiats and voivodships.

The gmina is the basic unit of the country's territorial structure.

Auxiliary entities in gminas are, among others, **village administrator's offices**. Their organization and scope of activity is outlined by individual gmina councils in a separate statute.

Locality – a settlement unit or other settled area, differentiated from other localities with a separate name, and in case of identical name - different denotation of their type. The type of locality denotes the character of the locality, developed in the settlement development process. Determining and changing the locality type, the same as determining and changing their names, is done by way of regulation of a minister relevant for public administration issues. Only granting a locality the status of a town, that is changing the type of denotation, e.g. "village", "farmstead" into "town" is done by way of regulation of the Council of Ministers.

Basic localities (towns, rural localities) are presented excluding integral parts of basic localities – part of villages, farmsteads, settlements, hamlets.

2. Term of gmina councils, city councils in cities with powiat status and powiat councils lasts 4 years, counting from the day of election.

3. The characteristic of councillors in local self-government entities is based on reporting results for 2012 (as of 31 XII), updating information concerning councillors included in announcements of local election commissions from the 21 XI 2010 elections.

TABL. 1 (11). JEDNOSTKI PODZIAŁU TERYTORIALNEGO W 2012 R. ^a

Stan w dniu 31 XII

TERRITORIAL DIVISION UNITS IN 2012 ^a

As of 31 XII

| WYSZCZEGÓLNIENIE SPECIFICATION | Gminy Gminas | | | | Miasta Townes | Miejsco- wości wie- skie Rural localities | Sołectwa Village administra- tor's offices |
|--|-----------------|-------------------|-------------------|--------------------------------------|------------------|---|---|
| | ogółem total | miejskie urban | wiejskie rural | miejsko- -wiejskie urban-rural | | | |
| WOJEWÓDZTWO VOIVODSHIP | 177 | 18 | 133 | 26 | 44 | 5012 | 3490 |
| Podregion łódzki Subregion | 27 | 6 | 16 | 5 | 11 | 613 | 461 |
| Powiaty: | | | | | | | |
| Powiats: | | | | | | | |
| brzeziński | 5 | 1 | 4 | - | 1 | 128 | 92 |
| łódzki wschodni | 6 | - | 3 | 3 | 3 | 125 | 97 |
| pabianicki | 7 | 2 | 5 | - | 2 | 115 | 93 |
| zgierski | 9 | 3 | 4 | 2 | 5 | 245 | 179 |
| Podregion m. Łódź Subregion | 1 | 1 | - | - | 1 | - | - |
| Miasto na prawach powiatu: | | | | | | | |
| City with powiat status: | | | | | | | |
| Łódź | 1 | 1 | - | - | 1 | - | - |
| Podregion piotrkowski Subregion | 53 | 4 | 42 | 7 | 11 | 1584 | 1053 |
| Powiaty: | | | | | | | |
| Powiats: | | | | | | | |
| bełchatowski | 8 | 1 | 6 | 1 | 2 | 314 | 173 |
| opoczyński | 8 | - | 6 | 2 | 2 | 238 | 199 |
| piotrkowski | 11 | - | 9 | 2 | 2 | 408 | 277 |
| radomszczański | 14 | 1 | 11 | 2 | 3 | 358 | 211 |
| tomaszowski | 11 | 1 | 10 | - | 1 | 266 | 193 |
| Miasto na prawach powiatu: | | | | | | | |
| City with powiat status: | | | | | | | |
| Piotrków Trybunalski | 1 | 1 | - | - | 1 | - | - |
| Podregion sieradzki Subregion | 51 | 2 | 38 | 11 | 13 | 1614 | 1061 |
| Powiaty: | | | | | | | |
| Powiats: | | | | | | | |
| łaski | 5 | - | 4 | 1 | 1 | 183 | 133 |
| pajęczański | 8 | - | 6 | 2 | 2 | 205 | 121 |
| poddębicki | 6 | - | 4 | 2 | 2 | 329 | 194 |
| sieradzki | 11 | 1 | 7 | 3 | 4 | 398 | 293 |
| wieluński | 10 | - | 9 | 1 | 1 | 213 | 143 |
| wieruszowski | 7 | - | 6 | 1 | 1 | 159 | 94 |
| zduńskowolski | 4 | 1 | 2 | 1 | 2 | 127 | 83 |
| Podregion skierniewicki Subregion | 45 | 5 | 37 | 3 | 8 | 1201 | 915 |
| Powiaty: | | | | | | | |
| Powiats: | | | | | | | |
| kutnowski | 11 | 1 | 8 | 2 | 3 | 351 | 228 |
| łęczycki | 8 | 1 | 7 | - | 1 | 281 | 186 |
| łowicki | 10 | 1 | 9 | - | 1 | 210 | 196 |
| rawski | 6 | 1 | 4 | 1 | 2 | 177 | 155 |
| skierniewicki | 9 | - | 9 | - | - | 182 | 150 |
| Miasto na prawach powiatu: | | | | | | | |
| City with powiat status: | | | | | | | |
| Skierniewice | 1 | 1 | - | - | 1 | - | - |

^a Patrz uwagi ogólne do rozdziału „Podział administracyjny i samorząd terytorialny” ust. 1.^a See general notes to the chapter “Administrative division and territorial self-government”, item 1.

TABL. 2 (12). **RADNI RAD GMIN WEDŁUG PŁCI, WIEKU I POZIOMU WYKSZTAŁCENIA W 2012 R.**
Stan w dniu 31 XII
COUNCILLORS OF GMINA COUNCILS BY SEX, AGE AND EDUCATIONAL LEVEL IN 2012
As of 31 XII

| WYSZCZEGÓLNIENIE SPECIFICATION | Ogółem Total | W tym kobiety Of which women | Z liczby ogółem — w wieku Of total number — at age | | | | | Z liczby ogółem — z wykształceniem Of total number — with education | | | |
|--|-----------------|--|---|------------|------------|------------|-----------------------------------|--|--|--|--|
| | | | 18—29 lat | 30—39 | 40—49 | 50—59 | 60 lat i więcej and more | wyższym tertiary | połowe- nym i średnim post- second- ary and second- ary | zasad- niczym zawo- dowym basic voca- tional | gimna- zjalnym i pod- stawa- wym lower second- ary and primary |
| WOJEWÓDZTWO VOIVODSHIP | 2790 | 764 | 91 | 461 | 791 | 929 | 518 | 861 | 1097 | 668 | 164 |
| PODREGION ŁÓDZKI ... SUBREGION | 438 | 138 | 19 | 72 | 113 | 140 | 94 | 188 | 153 | 77 | 20 |
| Powiat brzeziński | 75 | 29 | 5 | 6 | 21 | 25 | 18 | 24 | 31 | 15 | 5 |
| Gminy miejskie: Urban gminas: | | | | | | | | | | | |
| Brzeziny | 15 | 6 | 4 | - | - | 7 | 4 | 11 | 3 | 1 | - |
| Gminy wiejskie: Rural gminas: | | | | | | | | | | | |
| Brzeziny | 15 | 6 | - | - | 1 | 7 | 7 | 2 | 4 | 6 | 3 |
| Dmosin | 15 | 8 | - | 1 | 5 | 4 | 5 | 2 | 10 | 2 | 1 |
| Jeżów | 15 | 4 | 1 | 1 | 7 | 5 | 1 | 3 | 8 | 3 | 1 |
| Rogów | 15 | 5 | - | 4 | 8 | 2 | 1 | 6 | 6 | 3 | - |
| Powiat łódzki wschodni | 96 | 27 | 2 | 13 | 20 | 34 | 27 | 35 | 38 | 18 | 5 |
| Gminy miejsko-wiejskie: Urban-rural gminas: | | | | | | | | | | | |
| Koluszki | 21 | 5 | 1 | 4 | 5 | 7 | 4 | 12 | 7 | 2 | - |
| Rzgów | 15 | 4 | - | 1 | 2 | 5 | 7 | 4 | 8 | 1 | 2 |
| Tuszyn | 15 | 8 | - | 2 | 7 | 3 | 3 | 7 | 5 | 3 | - |
| Gminy wiejskie: Rural gminas: | | | | | | | | | | | |
| Andrespol | 15 | 1 | 1 | 2 | 1 | 6 | 5 | 5 | 7 | 2 | 1 |
| Brójce | 15 | 3 | - | 1 | 5 | 8 | 1 | - | 6 | 7 | 2 |
| Nowosolna | 15 | 6 | - | 3 | - | 5 | 7 | 7 | 5 | 3 | - |
| Powiat pabianicki | 113 | 40 | 6 | 26 | 28 | 31 | 22 | 52 | 37 | 18 | 6 |
| Gminy miejskie: Urban gminas: | | | | | | | | | | | |
| Konstantynów Łódzki | 15 | 7 | - | 2 | 8 | 4 | 1 | 12 | 3 | - | - |
| Pabianice | 23 | 6 | 3 | 6 | 5 | 6 | 3 | 13 | 10 | - | - |
| Gminy wiejskie: Rural gminas: | | | | | | | | | | | |
| Dłutów | 15 | 5 | 1 | 3 | - | 8 | 3 | 2 | 6 | 5 | 2 |
| Dobroń | 15 | 5 | - | 6 | 4 | 3 | 2 | 2 | 7 | 4 | 2 |
| Ksawerów | 15 | 6 | 1 | 4 | 4 | 3 | 3 | 10 | 3 | 2 | - |
| Lutomiersk | 15 | 5 | 1 | 2 | 4 | 4 | 4 | 4 | 6 | 4 | 1 |
| Pabianice | 15 | 6 | - | 3 | 3 | 3 | 6 | 9 | 2 | 3 | 1 |
| Powiat zgierski | 154 | 42 | 6 | 27 | 44 | 50 | 27 | 77 | 47 | 26 | 4 |
| Gminy miejskie: Urban gminas: | | | | | | | | | | | |
| Głowno | 15 | 3 | - | 2 | 9 | 3 | 1 | 12 | 2 | 1 | - |
| Ozorków | 21 | 6 | 2 | 3 | 4 | 6 | 6 | 11 | 10 | - | - |
| Zgierz | 23 | 7 | 1 | 5 | 5 | 7 | 5 | 17 | 6 | - | - |
| Gminy miejsko-wiejskie: Urban-rural gminas: | | | | | | | | | | | |
| Aleksandrów Łódzki | 21 | 7 | - | 3 | 7 | 8 | 3 | 15 | 1 | 5 | - |
| Stryków | 14 | 3 | - | 1 | 4 | 7 | 2 | 4 | 6 | 4 | - |

TABL. 2 (12). **RADNI RAD GMIN WEDŁUG PŁCI, WIEKU I POZIOMU WYKSZTAŁCENIA W 2012 R. (cd.)**

Stan w dniu 31 XII

COUNCILLORS OF GMINA COUNCILS BY SEX, AGE AND EDUCATIONAL LEVEL IN 2012 (cont.)

As of 31 XII

| WYSZCZEGÓLNIENIE SPECIFICATION | Ogółem Total | W tym kobiety Of which women | Z liczby ogółem — w wieku Of total number — at age | | | | | Z liczby ogółem — z wykształceniem Of total number — with education | | | |
|--|-----------------|--|---|------------|------------|------------|-----------------------------------|--|---|--|---|
| | | | 18—29 lat | 30—39 | 40—49 | 50—59 | 60 lat i więcej and more | wyższym tertiary | połiceal- nym i średnim post- sec- ondary and sec- ondary | zasad- niczym zawo- dowym basic voca- tional | gimna- zjalnym i pod- stawo- wym lower sec- ondary and primary |
| PODREGION ŁÓDZKI (dok.) SUBREGION (cont.) | | | | | | | | | | | |
| Powiat zgierski (dok.) (cont.) | | | | | | | | | | | |
| Gminy wiejskie: Rural gminas: | | | | | | | | | | | |
| Głowno | 15 | 4 | 2 | 7 | 4 | 2 | - | 2 | 5 | 7 | 1 |
| Ozorków | 15 | 5 | - | 4 | 4 | 5 | 2 | 7 | 6 | 2 | - |
| Parzęczew | 15 | 2 | - | 2 | 2 | 7 | 4 | 3 | 7 | 3 | 2 |
| Zgierz | 15 | 5 | 1 | - | 5 | 5 | 4 | 6 | 4 | 4 | 1 |
| PODREGION M. ŁÓDŹ SUBREGION | 43 | 16 | 5 | 11 | 12 | 9 | 6 | 36 | 7 | - | - |
| MIASTO NA PRAWACH POWIATU: CITY WITH POWIAT STATUS: | | | | | | | | | | | |
| Łódź | 43 | 16 | 5 | 11 | 12 | 9 | 6 | 36 | 7 | - | - |
| PODREGION PIOTRKOWSKI | 830 | 216 | 21 | 141 | 253 | 267 | 148 | 256 | 340 | 177 | 57 |
| SUBREGION | | | | | | | | | | | |
| Powiat bełchatowski .. | 128 | 29 | 2 | 25 | 47 | 38 | 16 | 46 | 49 | 27 | 6 |
| Gminy miejskie: Urban gminas: | | | | | | | | | | | |
| Bełchatów | 23 | 5 | - | 3 | 8 | 10 | 2 | 20 | 3 | - | - |
| Gminy miejsko-wiejskie: Urban-rural gminas: | | | | | | | | | | | |
| Zelów | 15 | 2 | 1 | 6 | 3 | 4 | 1 | 5 | 6 | 4 | - |
| Gminy wiejskie: Rural gminas: | | | | | | | | | | | |
| Bełchatów | 15 | 4 | - | 2 | 7 | 3 | 3 | 2 | 7 | 3 | 3 |
| Drużbice | 15 | 4 | 1 | 3 | 7 | 4 | - | 5 | 4 | 6 | - |
| Kleszczów | 15 | 3 | - | - | 6 | 8 | 1 | 2 | 11 | 2 | - |
| Kluki | 15 | 7 | - | 4 | 6 | 3 | 2 | 4 | 10 | 1 | - |
| Rusiec | 15 | 1 | - | 2 | 6 | 2 | 5 | 4 | 2 | 7 | 2 |
| Szczerców | 15 | 3 | - | 5 | 4 | 4 | 2 | 4 | 6 | 4 | 1 |
| Powiat opoczyński | 126 | 24 | 1 | 15 | 39 | 46 | 25 | 24 | 54 | 33 | 15 |
| Gminy miejsko-wiejskie: Urban-rural gminas: | | | | | | | | | | | |
| Drzewica | 15 | 4 | - | 2 | 6 | 4 | 3 | 5 | 7 | 3 | - |
| Opoczno | 21 | 5 | - | 1 | 8 | 9 | 3 | 8 | 10 | 3 | - |
| Gminy wiejskie: Rural gminas: | | | | | | | | | | | |
| Białaczów | 15 | 4 | - | 2 | 4 | 4 | 5 | - | 8 | 5 | 2 |
| Mniszków | 15 | 3 | - | 2 | 6 | 5 | 2 | 2 | 3 | 6 | 4 |
| Paradyż | 15 | 4 | - | 2 | 5 | 6 | 2 | - | 4 | 6 | 5 |
| Poświętne | 15 | - | 1 | 2 | 5 | 5 | 2 | 3 | 8 | 3 | 1 |
| Sławno | 15 | 3 | - | 3 | 2 | 5 | 5 | 3 | 6 | 3 | 3 |
| Żarnów | 15 | 1 | - | 1 | 3 | 8 | 3 | 3 | 8 | 4 | - |

TABL. 2 (12). **RADNI RAD GMIN WEDŁUG PŁCI, WIEKU I POZIOMU WYKSZTAŁCENIA W 2012 R. (cd.)**

Stan w dniu 31 XII

COUNCILLORS OF GMINA COUNCILS BY SEX, AGE AND EDUCATIONAL LEVEL IN 2012 (cont.)

As of 31 XII

| WYSZCZEGÓLNIENIE SPECIFICATION | Ogółem Total | W tym kobiety Of which women | Z liczby ogółem — w wieku Of total number — at age | | | | | Z liczby ogółem — z wykształceniem Of total number — with education | | | |
|--|-----------------|--|---|-----------|-----------|-----------|-----------------------------------|--|--|--|--|
| | | | 18—29 lat | 30—39 | 40—49 | 50—59 | 60 lat i więcej and more | wyższym tertiary | policeal- nym i średnim post- second- ary and second- ary | zasad- niczym zawo- dowym basic voca- tional | gimna- zjalnym i pod- stawo- wym lower second- ary and primary |
| PODREGION PIOTRKOWSKI (cd.) SUBREGION (cont.) | | | | | | | | | | | |
| Powiat piotrkowski | 164 | 47 | 1 | 27 | 45 | 63 | 28 | 34 | 81 | 41 | 8 |
| Gminy miejsko-wiejskie: Urban-rural gminas: | | | | | | | | | | | |
| Sulejów | 15 | 2 | - | 2 | 4 | 4 | 5 | 5 | 6 | 4 | - |
| Wolbórz | 15 | 4 | - | 1 | 3 | 7 | 4 | 4 | 8 | 3 | - |
| Gminy wiejskie: Rural gminas: | | | | | | | | | | | |
| Aleksandrów | 15 | 4 | - | 3 | 4 | 7 | 1 | 1 | 4 | 6 | 4 |
| Czarnocin | 15 | 4 | - | 4 | 6 | 4 | 1 | 4 | 8 | 2 | 1 |
| Gorzkowice | 15 | 6 | - | 2 | 3 | 4 | 6 | 4 | 7 | 4 | - |
| Grabica | 15 | 7 | - | 2 | 8 | 5 | - | 4 | 6 | 5 | - |
| Łęki Szlacheckie | 14 | 6 | - | 4 | 1 | 8 | 1 | 2 | 6 | 5 | 1 |
| Moszczenica | 15 | 4 | - | 2 | 6 | 4 | 3 | 2 | 9 | 3 | 1 |
| Ręczno | 15 | 1 | 1 | 3 | 1 | 7 | 3 | 1 | 9 | 5 | - |
| Rozprza | 15 | 6 | - | 1 | 6 | 6 | 2 | 4 | 8 | 3 | - |
| Wola Krzysztoporska | 15 | 3 | - | 3 | 3 | 7 | 2 | 3 | 10 | 1 | 1 |
| Powiat radomski | 216 | 56 | 12 | 37 | 69 | 61 | 37 | 68 | 93 | 43 | 12 |
| Gminy miejskie: Urban gminas: | | | | | | | | | | | |
| Radomsko | 21 | 5 | 1 | 6 | 7 | 3 | 4 | 18 | 3 | - | - |
| Gminy miejsko-wiejskie: Urban-rural gminas: | | | | | | | | | | | |
| Kamieńsk | 15 | 3 | - | 3 | 4 | 5 | 3 | 5 | 8 | 1 | 1 |
| Przedbórz | 15 | 4 | 1 | 3 | 3 | 7 | 1 | 5 | 6 | 4 | - |
| Gminy wiejskie: Rural gminas: | | | | | | | | | | | |
| Dobryczyce | 15 | 5 | - | 4 | 5 | 5 | 1 | 3 | 9 | 2 | 1 |
| Gidle | 15 | 10 | 2 | 1 | 4 | 6 | 2 | 4 | 8 | 2 | 1 |
| Gomunice | 15 | 5 | - | 3 | 7 | 4 | 1 | 4 | 9 | 2 | - |
| Kobiele Wielkie | 15 | 1 | 1 | 2 | 5 | 6 | 1 | 3 | 5 | 7 | - |
| Kodrąb | 15 | 3 | 1 | 2 | 6 | 5 | 1 | 5 | 6 | 3 | 1 |
| Lgota Wielka | 15 | 3 | 2 | 3 | 3 | 5 | 2 | 4 | 7 | 3 | 1 |
| Ładzice | 15 | 5 | 1 | 3 | 2 | 5 | 4 | 2 | 9 | 4 | - |
| Masłowice | 15 | 1 | 1 | 4 | 3 | 1 | 6 | 5 | 6 | 2 | 2 |
| Radomsko | 15 | 1 | - | 1 | 4 | 4 | 6 | 6 | 4 | 5 | - |
| Wielgomłyn | 15 | 2 | 1 | 2 | 5 | 5 | 2 | 3 | 6 | 2 | 4 |
| Żytno | 15 | 8 | 1 | - | 11 | - | 3 | 1 | 7 | 6 | 1 |
| Powiat tomaszowski | 173 | 54 | 3 | 33 | 50 | 47 | 40 | 64 | 60 | 33 | 16 |
| Gminy miejskie: Urban gminas: | | | | | | | | | | | |
| Tomaszów Mazowiecki | 23 | 4 | 1 | 5 | 3 | 5 | 9 | 19 | 4 | - | - |
| Gminy wiejskie: Rural gminas: | | | | | | | | | | | |
| Będków | 15 | 7 | - | 2 | 6 | 4 | 3 | 3 | 6 | 4 | 2 |
| Budziszewice | 15 | 7 | - | 3 | 4 | 4 | 4 | 4 | 2 | 4 | 5 |
| Czerniewice | 15 | 4 | 1 | 4 | 4 | 2 | 4 | 3 | 5 | 5 | 2 |
| Inowłódz | 15 | 4 | - | 3 | 2 | 5 | 5 | 6 | 6 | 3 | - |
| Lubochnia | 15 | 4 | - | 2 | 7 | 4 | 2 | 7 | 5 | - | 3 |
| Rokiciny | 15 | 2 | - | 4 | 4 | 6 | 1 | 5 | 6 | 4 | - |
| Rzeczyca | 15 | 5 | - | 2 | 6 | 4 | 3 | 3 | 3 | 7 | 2 |

TABL. 2 (12). **RADNI RAD GMIN WEDŁUG PŁCI, WIEKU I POZIOMU WYKSZTAŁCENIA W 2012 R. (cd.)**

Stan w dniu 31 XII

COUNCILLORS OF GMINA COUNCILS BY SEX, AGE AND EDUCATIONAL LEVEL IN 2012 (cont.)

As of 31 XII

| WYSZCZEGÓLNIENIE SPECIFICATION | Ogółem Total | W tym kobiety Of which women | Z liczby ogółem — w wieku Of total number — at age | | | | | Z liczby ogółem — z wykształceniem Of total number — with education | | | |
|--|-----------------|--|---|------------|------------|------------|-----------------------------------|--|--|--|--|
| | | | 18—29 lat | 30—39 | 40—49 | 50—59 | 60 lat i więcej and more | wyższym tertiary | policeal- nym i średnim post- second- ary and second- ary | zasad- niczym zawo- dowym basic voca- tional | gimna- zjalnym i pod- stawo- wym lower second- ary and primary |
| PODREGION PIOTR- KOWSKI (dok.) SUBREGION (cont.) | | | | | | | | | | | |
| Powiat tomaszowski (dok.) (cont.) | | | | | | | | | | | |
| Gminy wiejskie (dok.): Rural gminas (cont.): | | | | | | | | | | | |
| Tomaszów Mazo- wiecki | 15 | 7 | - | - | 1 | 8 | 6 | 4 | 8 | 2 | 1 |
| Ujazd | 15 | 5 | - | 5 | 8 | 1 | 1 | 9 | 5 | 1 | - |
| Żelechlinek | 15 | 5 | 1 | 3 | 5 | 4 | 2 | 1 | 10 | 3 | 1 |
| MIASTO NA PRAWACH POWIATU: CITY WITH POWIAT STATUS: | | | | | | | | | | | |
| Piotrków Trybunalski | 23 | 6 | 2 | 4 | 3 | 12 | 2 | 20 | 3 | - | - |
| PODREGION SIERADZKI | 787 | 217 | 23 | 124 | 210 | 273 | 157 | 196 | 320 | 222 | 49 |
| SUBREGION | | | | | | | | | | | |
| Powiat łaski | 80 | 17 | 4 | 14 | 15 | 32 | 15 | 26 | 27 | 22 | 5 |
| Gminy miejsko-wiejskie: Urban-rural gminas: | | | | | | | | | | | |
| Łask | 21 | 3 | 2 | 4 | 4 | 5 | 6 | 11 | 7 | 2 | 1 |
| Gminy wiejskie: Rural gminas: | | | | | | | | | | | |
| Buczek | 15 | 4 | - | - | 2 | 9 | 4 | 2 | 6 | 6 | 1 |
| Sędziejowice | 15 | 4 | 2 | 4 | 4 | 4 | 1 | 4 | 8 | 3 | - |
| Widawa | 15 | 3 | - | 3 | 4 | 6 | 2 | 5 | 1 | 6 | 3 |
| Wodzierady | 14 | 3 | - | 3 | 1 | 8 | 2 | 4 | 5 | 5 | - |
| Powiat pajęczański | 120 | 30 | 2 | 29 | 23 | 46 | 20 | 25 | 56 | 34 | 5 |
| Gminy miejsko-wiejskie: Urban-rural gminas: | | | | | | | | | | | |
| Działoszyn | 15 | 5 | - | 2 | 3 | 9 | 1 | 6 | 6 | 3 | - |
| Pajęczno | 15 | 2 | - | 3 | 1 | 5 | 6 | 5 | 7 | 3 | - |
| Gminy wiejskie: Rural gminas: | | | | | | | | | | | |
| Kielczygłów | 15 | 6 | 1 | 2 | 3 | 8 | 1 | - | 8 | 6 | 1 |
| Nowa Brzeźnica | 15 | 7 | - | 5 | 3 | 4 | 3 | 2 | 7 | 5 | 1 |
| Rzaśnia | 15 | 1 | - | 5 | 3 | 4 | 3 | 2 | 7 | 5 | 1 |
| Siemkowice | 15 | 2 | - | 4 | 3 | 6 | 2 | 4 | 6 | 3 | 2 |
| Strzelce Wielkie | 15 | 3 | 1 | 3 | 3 | 7 | 1 | 2 | 7 | 6 | - |
| Sulmierzyce | 15 | 4 | - | 5 | 4 | 3 | 3 | 4 | 8 | 3 | - |
| Powiat poddębicki | 90 | 24 | 6 | 15 | 24 | 32 | 13 | 24 | 30 | 26 | 10 |
| Gminy miejsko-wiejskie: Urban-rural gminas: | | | | | | | | | | | |
| Poddębice | 15 | 4 | 1 | 4 | 4 | 4 | 2 | 9 | 5 | - | 1 |
| Uniejów | 15 | 2 | - | 3 | 3 | 5 | 4 | 4 | 6 | 4 | 1 |
| Gminy wiejskie: Rural gminas: | | | | | | | | | | | |
| Dalików | 15 | 5 | 2 | 2 | 5 | 3 | 3 | 5 | 4 | 4 | 2 |
| Pęczniew | 15 | 4 | 3 | 3 | 4 | 5 | - | 3 | 5 | 6 | 1 |
| Wartkowice | 15 | 4 | - | 1 | 6 | 6 | 2 | 2 | 5 | 5 | 3 |
| Zadzim | 15 | 5 | - | 2 | 2 | 9 | 2 | 1 | 5 | 7 | 2 |

TABL. 2 (12). **RADNI RAD GMIN WEDŁUG PŁCI, WIEKU I POZIOMU WYKSZTAŁCENIA W 2012 R. (cd.)**

Stan w dniu 31 XII

COUNCILLORS OF GMINA COUNCILS BY SEX, AGE AND EDUCATIONAL LEVEL IN 2012 (cont.)

As of 31 XII

| WYSZCZEGÓLNIENIE SPECIFICATION | Ogółem Total | W tym kobiety Of which women | Z liczby ogółem — w wieku Of total number — at age | | | | | Z liczby ogółem — z wykształceniem Of total number — with education | | | |
|--|-----------------|--|---|-----------|-----------|-----------|-----------------------------------|--|---|--|--|
| | | | 18—29 lat | 30—39 | 40—49 | 50—59 | 60 lat i więcej and more | wyższym tertiary | policeal- nym i średnim post- secundary and se- condary | zasad- niczym zawo- dowym basic voca- tional | gimna- zjalnym i pod- stawo- wym lower secundary and primary |
| PODREGION SIERADZKI (cd.) SUBREGION (cont.) | | | | | | | | | | | |
| Powiat sieradzki | 171 | 51 | 4 | 12 | 59 | 51 | 45 | 46 | 62 | 49 | 14 |
| Gminy miejskie: <i>Urban gminas:</i> | | | | | | | | | | | |
| Sieradz | 21 | 6 | 1 | - | 7 | 7 | 6 | 12 | 6 | 3 | - |
| Gminy miejsko-wiejskie: <i>Urban-rural gminas:</i> | | | | | | | | | | | |
| Błaszki | 15 | 3 | - | 1 | 5 | 5 | 4 | 5 | 5 | 5 | - |
| Warta | 15 | 4 | 1 | 1 | 4 | 3 | 6 | 5 | 4 | 2 | 4 |
| Złoczew | 15 | 4 | - | - | 9 | 2 | 4 | 2 | 5 | 7 | 1 |
| Gminy wiejskie: <i>Rural gminas:</i> | | | | | | | | | | | |
| Braszewice | 15 | 3 | - | 1 | 8 | 2 | 4 | 3 | 4 | 6 | 2 |
| Brzeźnio | 15 | 4 | - | - | 7 | 4 | 4 | 3 | 9 | 2 | 1 |
| Burzenin | 15 | 8 | 1 | 1 | 2 | 8 | 3 | 5 | 8 | 2 | - |
| Goszczanów | 15 | 6 | 1 | 1 | 6 | 5 | 2 | 3 | 5 | 5 | 2 |
| Klonowa | 15 | 4 | - | 3 | 6 | 4 | 2 | 2 | 5 | 7 | 1 |
| Sieradz | 15 | 3 | - | 1 | 2 | 7 | 5 | 1 | 5 | 7 | 2 |
| Wróblew | 15 | 6 | - | 3 | 3 | 4 | 5 | 5 | 6 | 3 | 1 |
| Powiat wieluński | 156 | 38 | 3 | 24 | 42 | 57 | 30 | 30 | 65 | 55 | 6 |
| Gminy miejsko-wiejskie: <i>Urban-rural gminas:</i> | | | | | | | | | | | |
| Wieluń | 21 | 3 | - | 1 | 6 | 7 | 7 | 9 | 9 | 3 | - |
| Gminy wiejskie: <i>Rural gminas:</i> | | | | | | | | | | | |
| Biała | 15 | 5 | - | 1 | 7 | 4 | 3 | - | 5 | 9 | 1 |
| Czarnóżyty | 15 | 1 | - | 1 | 2 | 8 | 4 | 1 | 7 | 7 | - |
| Konopnica | 15 | 4 | - | 4 | 6 | 4 | 1 | 2 | 8 | 5 | - |
| Mokrsko | 15 | 5 | - | 2 | 4 | 6 | 3 | 2 | 8 | 5 | - |
| Osjaków | 15 | 8 | - | 3 | 3 | 7 | 2 | 1 | 10 | 4 | - |
| Ostrówek | 15 | 2 | 1 | 3 | 1 | 7 | 3 | 4 | 2 | 8 | 1 |
| Pątnów | 15 | - | - | 3 | 6 | 3 | 3 | 2 | 3 | 8 | 2 |
| Skomlin | 15 | 6 | - | 3 | 3 | 7 | 2 | 3 | 9 | 2 | 1 |
| Wierzchlas | 15 | 4 | 2 | 3 | 4 | 4 | 2 | 6 | 4 | 4 | 1 |
| Powiat wierszowski .. | 104 | 34 | 1 | 17 | 29 | 33 | 24 | 19 | 49 | 29 | 7 |
| Gminy miejsko-wiejskie: <i>Urban-rural gminas:</i> | | | | | | | | | | | |
| Wierszów | 15 | 4 | - | - | 1 | 6 | 8 | 3 | 8 | 4 | - |
| Gminy wiejskie: <i>Rural gminas:</i> | | | | | | | | | | | |
| Bolesławiec | 15 | 5 | 1 | 4 | 3 | 5 | 2 | 1 | 10 | 4 | - |
| Czastary | 15 | 4 | - | 1 | 7 | 4 | 3 | 2 | 8 | 3 | 2 |
| Galewice | 15 | 4 | - | 3 | 5 | 4 | 3 | 1 | 7 | 5 | 2 |
| Lututów | 14 | 7 | - | 5 | 4 | 4 | 1 | 5 | 6 | 2 | 1 |
| Łubnice | 15 | 3 | - | - | 4 | 7 | 4 | - | 7 | 7 | 1 |
| Sokolniki | 15 | 7 | - | 4 | 5 | 3 | 3 | 7 | 3 | 4 | 1 |

TABL. 2 (12). **RADNI RAD GMIN WEDŁUG PŁCI, WIEKU I POZIOMU WYKSZTAŁCENIA W 2012 R. (cd.)**

Stan w dniu 31 XII

COUNCILLORS OF GMINA COUNCILS BY SEX, AGE AND EDUCATIONAL LEVEL IN 2012 (cont.)

As of 31 XII

| WYSZCZEGÓLNIENIE SPECIFICATION | Ogółem Total | W tym kobiety Of which women | Z liczby ogółem — w wieku Of total number — at age | | | | | Z liczby ogółem — z wykształceniem Of total number — with education | | | |
|---|-----------------|--|---|------------|------------|------------|-----------------------------------|--|---|--|--|
| | | | 18—29 lat | 30—39 | 40—49 | 50—59 | 60 lat i więcej and more | wyższym tertiary | połiceal- nym i średnim post- -second- ary and second- ary | zasad- niczym zawo- dowym basic voca- tional | gimna- zjalnym i pod- stawo- wym lower second- ary and primary |
| PODREGION SIERADZKI (dok.) SUBREGION (cont.) | | | | | | | | | | | |
| Powiat zduńskowski | 66 | 23 | 3 | 13 | 18 | 22 | 10 | 26 | 31 | 7 | 2 |
| Gminy miejskie: Urban gminas: | | | | | | | | | | | |
| Zduńska Wola | 21 | 4 | - | 5 | 5 | 10 | 1 | 14 | 7 | - | - |
| Gminy miejsko-wiejskie: Urban-rural gminas: | | | | | | | | | | | |
| Szadek | 15 | 8 | - | - | 4 | 6 | 5 | 4 | 8 | 2 | 1 |
| Gminy wiejskie: Rural gminas: | | | | | | | | | | | |
| Zapolice | 15 | 6 | 2 | 2 | 4 | 5 | 2 | 4 | 8 | 2 | 1 |
| Zduńska Wola | 15 | 5 | 1 | 6 | 5 | 1 | 2 | 4 | 8 | 3 | - |
| PODREGION SKIERNIEWICKI | 692 | 177 | 23 | 113 | 203 | 240 | 113 | 185 | 277 | 192 | 38 |
| Powiat kutnowski | 171 | 46 | 6 | 31 | 47 | 52 | 35 | 44 | 75 | 47 | 5 |
| Gminy miejskie: Urban gminas: | | | | | | | | | | | |
| Kutno | 21 | 5 | - | 3 | 6 | 4 | 8 | 15 | 4 | 2 | - |
| Gminy miejsko-wiejskie: Urban-rural gminas: | | | | | | | | | | | |
| Krośniewice | 15 | 4 | - | 3 | 3 | 5 | 4 | 5 | 9 | - | 1 |
| Żychlin | 15 | 8 | - | 6 | 3 | 4 | 2 | 8 | 5 | 2 | - |
| Gminy wiejskie: Rural gminas: | | | | | | | | | | | |
| Bedlno | 15 | 3 | - | 3 | 3 | 5 | 4 | - | 10 | 2 | 3 |
| Dąbrowice | 15 | 3 | 1 | 2 | 9 | 3 | - | 3 | 3 | 9 | - |
| Krzyżanów | 15 | 2 | 2 | 2 | 3 | 4 | 4 | 4 | 5 | 5 | 1 |
| Kutno | 15 | 5 | 1 | 2 | 3 | 8 | 1 | 4 | 8 | 3 | - |
| Łanięta | 15 | 4 | 1 | 2 | 6 | 3 | 3 | 1 | 4 | 10 | - |
| Nowe Ostrowy | 15 | 5 | - | 3 | 4 | 4 | 4 | 3 | 9 | 3 | - |
| Oporów | 15 | 4 | 1 | 3 | 2 | 4 | 5 | - | 11 | 4 | - |
| Strzelce | 15 | 3 | - | 2 | 5 | 8 | - | 1 | 7 | 7 | - |
| Powiat łęczycki | 120 | 28 | 7 | 21 | 26 | 47 | 19 | 39 | 33 | 40 | 8 |
| Gminy miejskie: Urban gminas: | | | | | | | | | | | |
| Łęczyca | 15 | 6 | - | - | 6 | 5 | 4 | 9 | - | 6 | - |
| Gminy wiejskie: Rural gminas: | | | | | | | | | | | |
| Daszyna | 15 | 3 | - | 4 | 5 | 4 | 2 | 5 | 2 | 7 | 1 |
| Góra Świętej Małgorzaty | 15 | 4 | 1 | 1 | 5 | 5 | 3 | 5 | 1 | 7 | 2 |
| Grabów | 15 | 2 | 1 | 3 | - | 8 | 3 | 2 | 6 | 5 | 2 |
| Łęczyca | 15 | 1 | - | 1 | - | 11 | 3 | - | 7 | 7 | 1 |
| Piątek | 15 | 6 | 4 | 2 | 3 | 4 | 2 | 7 | 6 | 1 | 1 |
| Świnice Warckie | 15 | 4 | 1 | 4 | 5 | 5 | - | 4 | 6 | 5 | - |
| Witonia | 15 | 2 | - | 6 | 2 | 5 | 2 | 7 | 5 | 2 | 1 |

TABL. 2 (12). **RADNI RAD GMIN WEDŁUG PŁCI, WIEKU I POZIOMU WYKSZTAŁCENIA W 2012 R. (dok.)**

Stan w dniu 31 XII

COUNCILLORS OF GMINA COUNCILS BY SEX, AGE AND EDUCATIONAL LEVEL IN 2012 (cont.)

As of 31 XII

| WYSZCZEGÓLNIENIE SPECIFICATION | Ogółem Total | W tym kobiety Of which women | Z liczby ogółem — w wieku Of total number — at age | | | | | Z liczby ogółem — z wykształceniem Of total number — with education | | | |
|--|-----------------|--|---|-----------|-----------|-----------|-----------------------------------|--|--|--|--|
| | | | 18—29 lat | 30—39 | 40—49 | 50—59 | 60 lat i więcej and more | wyższym tertiary | policeal- nym i średnim post- -second- ary and second ary | zasad- niczym zawo- dowym basic voca- tional | gimna- zjalnym i pod- stawo- wym lower second- ary and primary |
| PODREGION SKIERNIEWICKI (dok.) SUBREGION (cont.) | | | | | | | | | | | |
| Powiat łowicki | 155 | 33 | 3 | 27 | 55 | 52 | 18 | 42 | 65 | 36 | 12 |
| Gminy miejskie: Urban gminas: | | | | | | | | | | | |
| Łowicz | 21 | 5 | 1 | 4 | 7 | 5 | 4 | 10 | 9 | 2 | - |
| Gminy wiejskie: Rural gminas: | | | | | | | | | | | |
| Bielawy | 15 | 4 | - | 3 | 4 | 8 | - | 3 | 7 | 2 | 3 |
| Chąśno | 15 | 5 | 1 | 3 | 4 | 7 | - | 3 | 6 | 4 | 2 |
| Domaniewice | 15 | 3 | 1 | 3 | 8 | 1 | 2 | 6 | 5 | 3 | 1 |
| Kiernoza | 15 | 3 | - | 5 | 4 | 5 | 1 | 3 | 5 | 5 | 2 |
| Kocierzew | | | | | | | | | | | |
| Południowy | 14 | 3 | - | 2 | 5 | 6 | 1 | 2 | 5 | 5 | 2 |
| Łowicz | 15 | 5 | - | 1 | 6 | 7 | 1 | 4 | 3 | 8 | - |
| Łyszkowice | 15 | 3 | - | 2 | 7 | 3 | 3 | 4 | 9 | 2 | - |
| Nieborów | 15 | - | - | 2 | 6 | 5 | 2 | 4 | 8 | 3 | - |
| Zduny | 15 | 2 | - | 2 | 4 | 5 | 4 | 3 | 8 | 2 | 2 |
| Powiat rawski | 90 | 23 | 2 | 13 | 28 | 36 | 11 | 15 | 41 | 28 | 6 |
| Gminy miejskie: Urban gminas: | | | | | | | | | | | |
| Rawa Mazowiecka | 15 | 5 | - | 1 | 3 | 8 | 3 | 10 | 5 | - | - |
| Gminy miejsko-wiejskie: Urban-rural gminas: | | | | | | | | | | | |
| Biała Rawska | 15 | 1 | - | 4 | 4 | 6 | 1 | 2 | 7 | 6 | - |
| Gminy wiejskie: Rural gminas: | | | | | | | | | | | |
| Cielądz | 15 | 4 | 1 | - | 9 | 3 | 2 | - | 9 | 5 | 1 |
| Rawa Mazowiecka | 15 | 6 | 1 | 4 | 2 | 7 | 1 | 3 | 6 | 5 | 1 |
| Regnów | 15 | 6 | - | 2 | 3 | 7 | 3 | - | 4 | 7 | 4 |
| Sadkowice | 15 | 1 | - | 2 | 7 | 5 | 1 | - | 10 | 5 | - |
| Powiat skierniewicki | 135 | 42 | 5 | 19 | 39 | 47 | 25 | 26 | 62 | 40 | 7 |
| Gminy wiejskie: Rural gminas: | | | | | | | | | | | |
| Bolimów | 15 | 3 | - | 4 | 2 | 9 | - | 5 | 6 | 4 | - |
| Głuchów | 15 | 2 | - | 4 | 1 | 7 | 3 | 2 | 6 | 7 | - |
| Godzianów | 15 | 8 | - | 1 | 5 | 4 | 5 | 1 | 7 | 4 | 3 |
| Kowiesy | 15 | 8 | 1 | 1 | 5 | 7 | 1 | 3 | 7 | 5 | - |
| Lipce Reymontowskie | 15 | 6 | 2 | 1 | 6 | 4 | 2 | 4 | 8 | 3 | - |
| Maków | 15 | 4 | 1 | 2 | 4 | 4 | 4 | 7 | 5 | 2 | 1 |
| Nowy Kawęczyn | 15 | 5 | - | 3 | 9 | 1 | 2 | 2 | 6 | 6 | 1 |
| Skierniewice | 15 | 2 | - | 1 | 3 | 7 | 4 | - | 11 | 4 | - |
| Ślupia | 15 | 4 | 1 | 2 | 4 | 4 | 4 | 2 | 6 | 5 | 2 |
| MIASTO NA PRAWACH POWIATU: CITY WITH POWIAT STATUS: | | | | | | | | | | | |
| Skierniewice | 21 | 5 | - | 2 | 8 | 6 | 5 | 19 | 1 | 1 | - |

TABL. 3 (13). **RADNI RAD POWIATÓW I RAD MIAST W MIASTACH NA PRAWACH POWIATU WEDŁUG PŁCI, WIEKU I POZIOMU WYKSZTAŁCENIA W 2012 R.**
Stan w dniu 31 XII

COUNCILLORS OF POWIAT COUNCILS AND CITY COUNCILS IN CITIES WITH POWIAT STATUS BY
SEX, AGE AND EDUCATIONAL LEVEL IN 2012
As of 31 XII

| WYSZCZEGÓLNIENIE SPECIFICATION | Ogółem Total | W tym kobiety Of which women | Z liczby ogółem — w wieku Of total number — at age | | | | | Z liczby ogółem — z wykształceniem Of total number — with education | | | |
|--|-----------------|---------------------------------------|---|-----------|------------|------------|--------------------------------|--|--|---|--|
| | | | 18—29 lat | 30—39 | 40—49 | 50—59 | 60 lat i więcej and more | wyższym tertiary | połiceal- nym i średnim post- -second- ary and secondary | zasadni- czym za- wodowym basic voca- tional | gimna- zjalnym i pod- stawo- wym lower secondary and primary |
| WOJEWÓDZTWO VOIVODSHIP | 422 | 100 | 7 | 51 | 109 | 171 | 84 | 331 | 79 | 11 | 1 |
| Podregion łódzki Subregion | 86 | 24 | 3 | 13 | 20 | 31 | 19 | 75 | 10 | 1 | - |
| Powiaty: | | | | | | | | | | | |
| Powiaty: | | | | | | | | | | | |
| brzeziński | 15 | 4 | - | 2 | 3 | 8 | 2 | 10 | 4 | 1 | - |
| łódzki wschodni | 19 | 6 | - | 4 | 1 | 9 | 5 | 18 | 1 | - | - |
| pabianicki | 23 | 6 | 3 | 3 | 9 | 3 | 5 | 22 | 1 | - | - |
| zgierski | 29 | 8 | - | 4 | 7 | 11 | 7 | 25 | 4 | - | - |
| Podregion m. Łódź Subregion | 43 | 16 | 5 | 11 | 12 | 9 | 6 | 36 | 7 | - | - |
| Miasto na prawach powiatu: | | | | | | | | | | | |
| City with powiat status: | | | | | | | | | | | |
| Łódź | 43 | 16 | 5 | 11 | 12 | 9 | 6 | 36 | 7 | - | - |
| Podregion piotrkowski Subregion | 113 | 27 | 1 | 13 | 38 | 43 | 18 | 92 | 21 | - | - |
| Powiaty: | | | | | | | | | | | |
| Powiaty: | | | | | | | | | | | |
| bełchatowski | 23 | 4 | - | 5 | 6 | 9 | 3 | 19 | 4 | - | - |
| opoczyński | 21 | 2 | 1 | 4 | 5 | 9 | 2 | 16 | 5 | - | - |
| piotrkowski | 21 | 6 | - | 2 | 7 | 9 | 3 | 16 | 5 | - | - |
| radomszczański | 23 | 9 | - | 1 | 8 | 11 | 3 | 20 | 3 | - | - |
| tomaszowski | 25 | 6 | - | 1 | 12 | 5 | 7 | 21 | 4 | - | - |
| Miasto na prawach powiatu: | | | | | | | | | | | |
| City with powiat status: | | | | | | | | | | | |
| Piotrków Trybunalski .. | 23 | 6 | 2 | 4 | 3 | 12 | 2 | 20 | 3 | - | - |
| Podregion sieradzki Subregion | 131 | 30 | 3 | 17 | 24 | 55 | 32 | 100 | 25 | 5 | 1 |
| Powiaty: | | | | | | | | | | | |
| Powiaty: | | | | | | | | | | | |
| łaski | 17 | 5 | - | 3 | 1 | 11 | 2 | 14 | 3 | - | - |
| pajęczański | 17 | 1 | - | 2 | 4 | 4 | 7 | 9 | 6 | 2 | - |
| poddębicki | 17 | 4 | 2 | 2 | 3 | 4 | 6 | 11 | 4 | 1 | 1 |
| sieradzki | 25 | 7 | 1 | 3 | 5 | 11 | 5 | 22 | 3 | - | - |
| wieluński | 19 | 4 | - | 1 | 3 | 11 | 4 | 13 | 5 | 1 | - |
| wieruszowski | 17 | 1 | - | - | 3 | 8 | 6 | 14 | 2 | 1 | - |
| zduńskowolski | 19 | 8 | - | 6 | 5 | 6 | 2 | 17 | 2 | - | - |
| Podregion skierniewicki Subregion | 92 | 19 | - | 8 | 27 | 42 | 15 | 64 | 23 | 5 | - |
| Powiaty: | | | | | | | | | | | |
| Powiaty: | | | | | | | | | | | |
| kutnowski | 23 | 4 | - | 2 | 7 | 9 | 5 | 19 | 4 | - | - |
| łęczycki | 17 | 4 | - | 2 | 3 | 10 | 2 | 14 | 1 | 2 | - |
| łowicki | 20 | 3 | - | 2 | 8 | 8 | 2 | 12 | 6 | 2 | - |
| rawski | 17 | 4 | - | 2 | 3 | 9 | 3 | 11 | 5 | 1 | - |
| skierniewicki | 15 | 4 | - | - | 6 | 6 | 3 | 8 | 7 | - | - |
| Miasto na prawach powiatu: | | | | | | | | | | | |
| City with powiat status: | | | | | | | | | | | |
| Skierniewice | 21 | 5 | - | 2 | 8 | 6 | 5 | 19 | 1 | 1 | - |

DZIAŁ III

BEZPIECZEŃSTWO PUBLICZNE

Uwagi ogólne

1. W Roczniku prezentowane są dane statystyczne o przestępstwach stwierdzonych w zakończonych postępowaniach przygotowawczych na podstawie systemu statystyki kryminalnej Komendy Głównej Policji prowadzonego w porozumieniu z Ministerstwem Sprawiedliwości.

2. **Przestępstwo stwierdzone** jest to zdarzenie, co do którego w zakończonym postępowaniu przygotowawczym potwierdzono, że jest przestępstwem. Przestępstwo – zgodnie z Kodeksem karnym z 1997 r. obowiązującym od 1 IX 1998 r. (ustawa z dnia 6 VI 1997 r., Dz. U. Nr 88, poz. 553, z późniejszymi zmianami) – jest to zbrodnia lub występki ścigany z oskarżenia publicznego lub z oskarżenia prywatnego, – zgodnie z Kodeksem karnym skarbowym, obowiązującym od 17 X 1999 r. (ustawa z dnia 10 IX 1999 r., jednolity tekst Dz. U. 2007 Nr 111, poz. 765, z późniejszymi zmianami) – jest to przestępstwo skarbowe.

Przestępstwo stwierdzone w zakończonym postępowaniu przygotowawczym, w którym ustalono przynajmniej jednego podejrzanego, jest to przestępstwo wykryte.

Informacje o przestępstwach stwierdzonych i wskaźnikach wykrywalności sprawców przestępstw pochodzą z policyjnych systemów informacyjnych.

3. **Wskaźnik wykrywalności sprawców przestępstw** jest to stosunek liczby przestępstw wykrytych w danym roku (łącznie z wykrytymi po podjęciu z umorzenia) do liczby przestępstw stwierdzonych w danym roku, powiększonej o liczbę przestępstw stwierdzonych w podjętych postępowaniach, a umorzonych w latach poprzednich z powodu niewykrycia sprawców.

CHAPTER III

PUBLIC SAFETY

General notes

1. In the Yearbook statistical data are presented concerning ascertained crimes in completed preparatory proceedings, on the basis of the criminal statistics system of the National Police Headquarters conducted in cooperation with the Ministry of Justice.

2. An **ascertained crime** is an event, which after the completion of preparatory proceedings was confirmed as a crime. In connection with the Criminal Code of 1997, valid since 1 IX 1998 (the law dated 6 VI 1997, Journal of Laws No. 88, item 553, with later amendments) crime is a felony or misdemeanour prosecuted upon by public accusation or private accusation, in connection with the Penal Fiscal Code valid since 17 X 1999 (the law dated 10 IX 1999, uniform text Journal of Laws 2007 No. 111, item 765, with later amendments) – is a fiscal offence.

An ascertained crime in completed preparatory proceeding, in which least one suspect was found is a detected crime.

Information regarding ascertained crimes and rates of detectability of delinquents in ascertained crimes come from police information system.

3. **The rate of detectability of delinquents** is the relation of the number of detected crimes in a given year (including those detected after resumption following discontinuance) to the total number of crimes ascertained in a given year, plus the number of crimes recorded in commenced proceedings and discontinued in previous years due to undetected delinquents.

TABL. 1 (14). PRZESTĘPSTWA STWIERDZONE PRZEZ POLICJĘ I PROKURATURĘ W ZAKOŃCZONYCH POSTĘPOWANIACH PRZYGOTOWAWCZYCH W 2012 R.

ASCERTAINED CRIMES BY THE POLICE AND PROSECUTOR'S OFFICE IN COMPLETED PREPARATORY PROCEEDINGS IN 2012

| WYSZCZEGÓLNIENIE SPECIFICATION | Ogółem Grand total | W tym przestępstwa Of which crimes | | | Z liczby ogółem przestępstwa Of grand total crimes | | |
|--------------------------------------|-----------------------|--|---|--------------------|---|--------------------------------------|---|
| | | o charakterze kryminalnym criminal | o charakterze gospodarczym economic | drogowe traffic | przeciwko życiu i zdrowiu against life and health | przeciwko mieniu against property | |
| | | | | | | razem total | w tym kradzież samochodu of which automobile theft |
| WOJEWÓDZTWO | 68463 | 49289 | 6123 | 10702 | 1759 | 36241 | 1696 |
| VOIVODSHIP | | | | | | | |
| Podregion łódzki | 9245 | 6418 | 897 | 1679 | 200 | 4526 | 181 |
| Subregion | | | | | | | |
| Powiaty: | | | | | | | |
| Powiaty: | | | | | | | |
| brzeziński | 814 | 561 | 32 | 175 | 14 | 372 | 9 |
| łódzki wschodni | 1669 | 1226 | 99 | 306 | 38 | 870 | 29 |
| pabianicki | 3124 | 2214 | 423 | 436 | 65 | 1519 | 58 |
| zgierski | 3638 | 2417 | 343 | 762 | 83 | 1765 | 85 |
| Podregion m. Łódź | 25716 | 21963 | 1774 | 1458 | 634 | 17789 | 1250 |
| Subregion | | | | | | | |
| Miasto na prawach powiatu: | | | | | | | |
| City with powiat status: | | | | | | | |
| Łódź | 25716 | 21963 | 1774 | 1458 | 634 | 17789 | 1250 |
| Podregion piotrkowski | 13926 | 9075 | 1374 | 2892 | 481 | 6018 | 131 |
| Subregion | | | | | | | |
| Powiaty: | | | | | | | |
| Powiaty: | | | | | | | |
| bełchatowski | 2709 | 1551 | 333 | 737 | 82 | 1081 | 37 |
| opoczyński | 1644 | 892 | 425 | 285 | 43 | 559 | 2 |
| piotrkowski | 1555 | 1101 | 70 | 352 | 45 | 714 | 10 |
| radomszczański | 2930 | 1853 | 113 | 730 | 99 | 1095 | 18 |
| tomaszowski | 2665 | 1887 | 168 | 535 | 84 | 1352 | 29 |
| Miasto na prawach powiatu: | | | | | | | |
| City with powiat status: | | | | | | | |
| Piotrków Trybunalski | 2423 | 1791 | 265 | 253 | 128 | 1217 | 35 |
| Podregion sieradzki | 10488 | 6103 | 1185 | 2634 | 229 | 3929 | 78 |
| Subregion | | | | | | | |
| Powiaty: | | | | | | | |
| Powiaty: | | | | | | | |
| łaski | 1308 | 789 | 87 | 377 | 33 | 538 | 14 |
| pajęczański | 922 | 546 | 51 | 305 | 14 | 382 | 4 |
| poddebicki | 940 | 562 | 37 | 301 | 21 | 412 | 13 |
| sieradzki | 2696 | 1653 | 390 | 574 | 73 | 978 | 16 |
| wieluński | 1987 | 971 | 432 | 450 | 38 | 603 | 12 |
| wieruszowski | 853 | 518 | 36 | 233 | 14 | 273 | 3 |
| zduńskowolski | 1782 | 1064 | 152 | 394 | 36 | 743 | 16 |
| Podregion skierniewicki | 9088 | 5730 | 893 | 2039 | 215 | 3979 | 56 |
| Subregion | | | | | | | |
| Powiaty: | | | | | | | |
| Powiaty: | | | | | | | |
| kutnowski | 2485 | 1409 | 160 | 697 | 58 | 1004 | 14 |
| łęczycki | 1010 | 563 | 80 | 315 | 20 | 418 | 10 |
| łowicki | 2249 | 1403 | 345 | 426 | 51 | 916 | 10 |
| rawski | 1278 | 833 | 129 | 276 | 44 | 550 | 9 |
| skierniewicki ^a | 2066 | 1522 | 179 | 325 | 42 | 1091 | 13 |
| Miasto na prawach powiatu: | | | | | | | |
| City with powiat status: | | | | | | | |
| Skierniewice | . | . | . | . | . | . | . |

a Łącznie z miastem na prawach powiatu – Skierniewice.

U w a g a. Dane dotyczą terenów działania Komend Powiatowych Policji, które nie zawsze są tożsame z podziałem administracyjnym kraju na powiaty.

Ź r ó d ł o: dane Komendy Wojewódzkiej Policji w Łodzi.

a Including data on city with powiat status – Skierniewice.

N o t e. Data concern areas of Powiats Police Headquarters activities, which are not always identical to the administrative division of the country on powiats.

S o u r c e: data of the Voivodship Police Headquarters in Łódź.

TABL. 2 (15). WSKAŹNIKI WYKRYWALNOŚCI SPRAWCÓW PRZESTĘPSTW STWIERDZONYCH PRZEZ POLICJĘ I PROKURATURĘ W 2012 R.

RATES OF DETECTABILITY OF DELINQUENTS IN ASCERTAINED CRIMES BY THE POLICE AND PROSECUTOR'S OFFICE IN 2012

| WYSZCZEGÓLNIENIE SPECIFICATION | Ogółem Total | W tym przestępstw Of which crimes | | |
|--------------------------------------|-----------------|--|---|----------------------|
| | | o charakterze kryminalnym criminal | o charakterze gospodarczym economic | drogowych traffic |
| | | w % | in % | |
| WOJEWÓDZTWO | 62,5 | 50,2 | 89,7 | 98,9 |
| VOIVODSHIP | | | | |
| Podregion łódzki | 70,3 | . | . | . |
| Subregion | | | | |
| Powiaty: | | | | |
| Powiats: | | | | |
| brzeziński | 69,6 | 57,9 | 78,1 | 97,7 |
| łódzki wschodni | 70,2 | 61,5 | 89,9 | 98,0 |
| pabianicki | 74,6 | 66,0 | 93,9 | 98,9 |
| zgierski | 66,8 | 53,2 | 84,5 | 98,6 |
| Podregion m. Łódź | 44,1 | 36,7 | 83,8 | 97,3 |
| Subregion | | | | |
| Miasto na prawach powiatu: | | | | |
| City with powiat status: | | | | |
| Łódź | 44,1 | 36,7 | 83,8 | 97,3 |
| Podregion piotrkowski | 71,8 | . | . | . |
| Subregion | | | | |
| Powiaty: | | | | |
| Powiats: | | | | |
| bełchatowski | 74,4 | 57,5 | 94,3 | 99,6 |
| opoczyński | 76,3 | 58,4 | 97,9 | 99,3 |
| piotrkowski ^a | 69,3 | 60,2 | 86,6 | 98,5 |
| radomszczański | 76,8 | 66,5 | 88,5 | 99,0 |
| tomaszowski | 64,8 | 52,7 | 83,9 | 98,9 |
| Miasto na prawach powiatu: | | | | |
| City with powiat status: | | | | |
| Piotrków Trybunalski | 67,4 | 59,2 | 85,3 | 97,6 |
| Podregion sieradzki | 77,5 | . | . | . |
| Subregion | | | | |
| Powiaty: | | | | |
| Powiats: | | | | |
| łaski | 71,9 | 55,1 | 90,8 | 99,7 |
| pajęczański | 77,2 | 63,3 | 84,3 | 99,7 |
| podębicki | 73,2 | 57,2 | 83,8 | 100,0 |
| sieradzki | 76,2 | 63,8 | 93,3 | 99,3 |
| wieluński | 84,2 | 69,9 | 97,9 | 99,6 |
| wieruszowski | 80,5 | 70,6 | 80,6 | 99,1 |
| zduńskowolski | 77,0 | 64,1 | 86,9 | 99,2 |
| Podregion skierniewicki | 75,9 | . | . | . |
| Subregion | | | | |
| Powiaty: | | | | |
| Powiats: | | | | |
| kutnowski | 74,9 | 57,7 | 96,0 | 99,6 |
| łęczycki | 77,6 | 61,2 | 97,5 | 100,0 |
| łowicki | 81,4 | 71,8 | 94,8 | 99,8 |
| rawski | 73,8 | 61,7 | 90,7 | 98,9 |
| skierniewicki ^b | 71,6 | 62,7 | 94,4 | 99,7 |
| Miasto na prawach powiatu: | | | | |
| City with powiat status: | | | | |
| Skierniewice | . | . | . | . |

a Łącznie z miastem na prawach powiatu – Piotrków Trybunalski. b Łącznie z miastem na prawach powiatu – Skierniewice.

U w a g a. Dane dotyczą terenów działania Komend Powiatowych Policji, które nie zawsze są tożsame z podziałem administracyjnym kraju na powiaty.

Z r ó d ł o: dane Komendy Wojewódzkiej Policji w Łodzi.










a Including data on city with powiat status – Piotrków Trybunalski. b Including data on city with powiat status – Skierniewice.

N o t e. Data concern areas of Powiats Police Headquarters activities, which are not always identical to the administrative division of the country on powiats.

S o u r c e: data of the Voivodship Police Headquarters in Łódź.

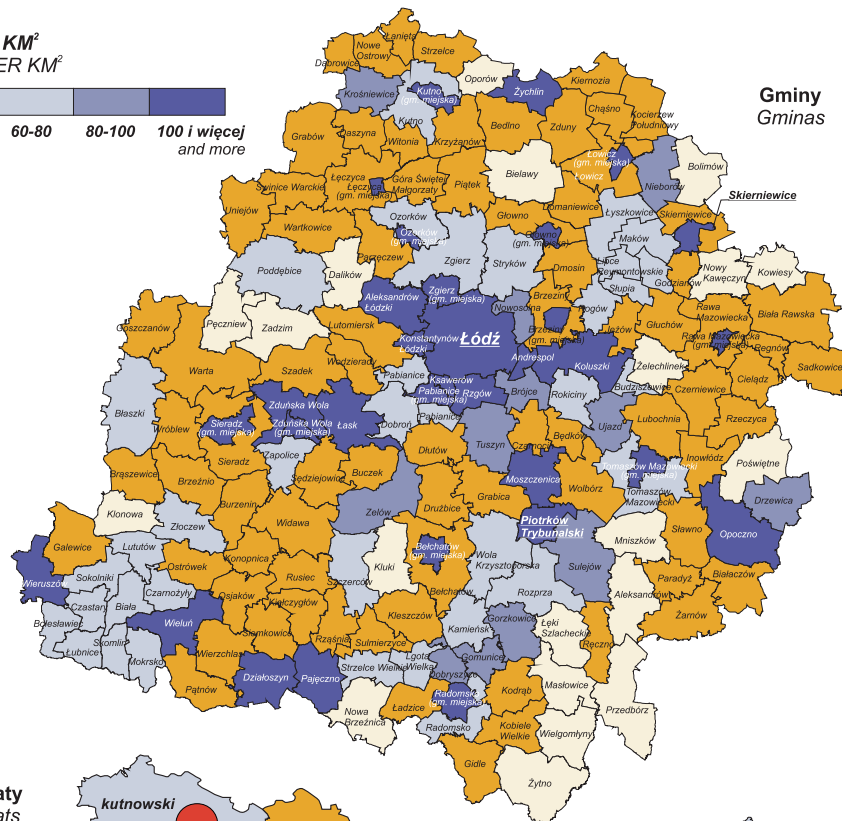
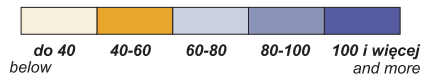
MAPA ADMINISTRACYJNA WOJEWÓDZTWA ŁÓDZKIEGO
STAN W DNIU 31 XII 2012
ADMINISTRATIVE MAP OF ŁÓDZKIE VOIVODSHIP
AS OF 31 XII 2012



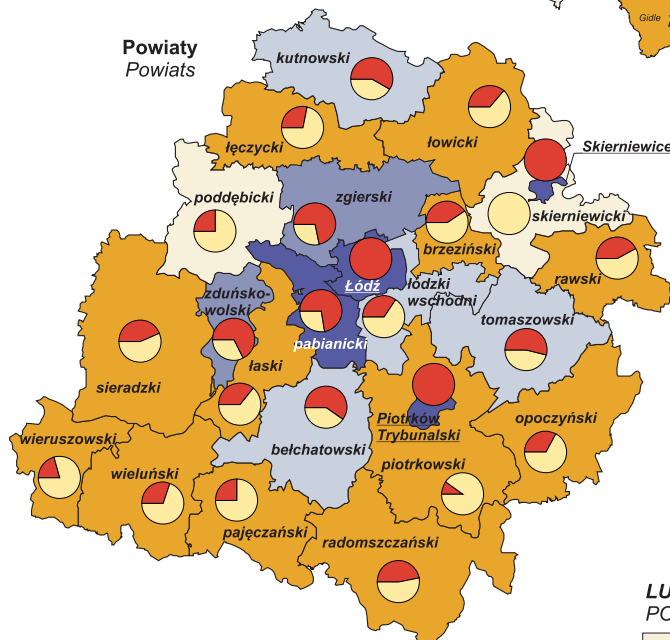
- | | | | |
|---|---|--|--|
|  | Granica województwa Voivodship's border |  | Podregion sieradzki Sieradzki subregions |
|  | Granice powiatów Powiat's border |  | Podregion m. Łódź City of Łódź |
|  | Granice gmin Gmina's border |  | Podregion piotrkowski Piotrkowski subregions |
|  | Nazwy miast na prawach powiatu Names of cities with powiat status |  | Podregion łódzki Łódzki subregions |
| <u>Łódź</u> | |  | Podregion skierniewicki Skierniewicki subregions |

ŁUDNOŚĆ W 2012 R.
Stan w dniu 31 XII
POPULATION IN 2012
As of 31 XII

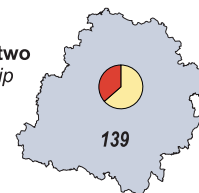
ŁUDNOŚĆ NA 1 KM²
POPULATION PER KM²



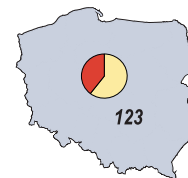
Gminy
Gminas



Województwo
Voivodship

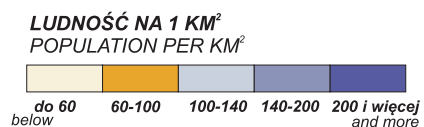


Polska
Poland



ŁUDNOŚĆ
POPULATION

miejska — **wiejska**
urban areas — **rural areas**



DZIAŁ IV LUDNOŚĆ

Uwagi ogólne

1. Tablice działu opracowano na podstawie:
 - 1) bilansów stanu i struktury **ludności faktycznie zamieszkałej** na terenie gminy. Bilanse ludności sporządzane są dla okresów międzyspisowych w oparciu o wyniki ostatniego spisu powszechnego, przy uwzględnieniu:
 - a) zmian w danym okresie spowodowanych ruchem naturalnym (urodzenia, zgony) i migracjami ludności (zameldowania i wymeldowania na pobyt stały z innych gmin i z zagranicy), a także przesunięciami adresowymi ludności z tytułu zmian administracyjnych,
 - b) różnicy między liczbą osób zameldowanych na pobyt czasowy ponad 3 miesiące (do 2005 r. — ponad 2 miesiące) na terenie gminy a liczbą osób czasowo nieobecnych, która stanowi jednocześnie różnicę między liczbą osób zameldowanych na pobyt stały w gminie a liczbą osób faktycznie mieszkających na terenie gminy;
 - 2) rejestrów Ministerstwa Spraw Wewnętrznych — o migracjach wewnętrznych i zagranicznych ludności na pobyt stały;
 - 3) sprawozdawczości urzędów stanu cywilnego — o zarejestrowanych małżeństwach, urodzeniach i zgonach;
 - 4) sprawozdawczości sądów — o prawomocnie orzeczonych separacjach i rozwodach.
2. Dane o ludności oraz współczynniki demograficzne, a także przeliczenia na 1 mieszkańca (1000 ludności itp.) opracowano — jeśli nie zaznaczono inaczej — przyjmując jako bazę wyjściową:
 - dla lat 2000-2009 — wyniki Narodowego Spisu Powszechnego Ludności i Mieszkań 2002 (dla lat 2000-2002 według podziału administracyjnego obowiązującego w dniu 31 XII 2002 r.),
 - od 2010 r. — wyniki Narodowego Spisu Powszechnego Ludności i Mieszkań 2011 (dla lat 2010 i 2011 według podziału administracyjnego obowiązującego w dniu 31 XII 2011 r.).
3. Przez **ludność w wieku produkcyjnym** rozumie się ludność w wieku zdolności do pracy. Dla mężczyzn przyjęto wiek 18-64 lata, dla kobiet — 18-59 lat. Wśród ludności w wieku produkcyjnym wyróżnia się ludność **w wieku mobilnym**, tj. w wieku 18-44 lata i **niemobilnym**, tj. mężczyźni — 45-64 lata, kobiety — 45-59 lat. Przez ludność **w wieku nieprodukcyjnym** rozumie się ludność **w wieku przedprodukcyjnym**, tj. do 17 lat oraz **w wieku poprodukcyjnym**, tj. mężczyźni — 65 lat i więcej, kobiety — 60 lat i więcej.
4. Dane o **ruchu naturalnym ludności** w podziale terytorialnym opracowano:
 - małżeństwa — według miejsca zameldowania na pobyt stały męża przed ślubem (w przypadku, gdy mąż przed ślubem mieszkał za granicą, przyjmuje się miejsce zameldowania żony przed ślubem),

CHAPTER IV POPULATION

General notes

1. Chapter tables were compiled on the basis of:
 - 1) the balances of the size and structure of the **population (actually living in a gmina)**. Population balances are compiled for periods between censuses on the basis of the last census, taking into account:
 - a) changes in a given period connected with vital statistics (births, deaths) and migration of the population (registering and canceling registration for permanent residence from other gminas and from abroad) as well as address changes of the population due to changes in the administrative division,
 - b) difference between the number of people registered for temporary stay above 3 months (until 2005 for a period of more than 2 months) in a gmina and the number of people temporary absent, which simultaneously makes the difference between the number of people registered for permanent residence in a gmina and the number of people actually living in the gmina;
 - 2) the registers of the Ministry of the Interior and Administration on internal and international migration of population for permanent residence;
 - 3) documentation of Civil Status Offices regarding registered marriages, births and deaths;
 - 4) documentation of regional courts — regarding legally valid decisions in actions for separation and divorce.
2. Data about population as well as demographic rates and indicators per capita (per 1000 of population etc.) were compiled — unless otherwise stated — on the basis:
 - for 2000-2009 — of the results of the Population and Housing Census 2002 (for 2000-2002 by the administrative division valid as of 31 XII 2002;),
 - since 2010 — the results of the Population and Housing Census 2011 (for 2010-2011 by the administrative division valid as of 31 XII 2011).
3. The **working age population** refers to males aged 18-64, and females aged 18-59. In this category the age groups of **mobility** (i.e. 18-44) and **non-mobility** (i.e. 45-64 for males and 45-59 for females) are distinguished. The **nonworking age population** is defined as the **preworking age population**, i.e., up to the age of 17 and the **post-working age population**, i.e., 65 and more for males and 60 and more for females.
4. Data regarding the **vital statistics** according to territorial division were compiled as follows:
 - marriages — according to the husband's place of permanent residence before the marriage (in cases when the husband lived abroad before the marriage, the wife's place of residence before the marriage is used),
 - separations — according to the plaintiff's place of residence (in case when person filling petition residing abroad, place of residence of a spouse has been taken; in cases unanimous petition of both of persons — residence of husband is used),

- separacje — według miejsca zamieszkania osoby wnoszącej powództwo (w przypadku, gdy osoba wnosząca powództwo mieszka za granicą, przyjmuje się miejsce zamieszkania współmałżonka; w przypadku zgodnego wniosku stron przyjmuje się miejsce zamieszkania męża),
- rozwoły — według miejsca zamieszkania osoby wnoszącej powództwo (w przypadku, gdy osoba wnosząca powództwo mieszka za granicą, przyjmuje się miejsce zamieszkania współmałżonka),
- urodzenia — według miejsca zameldowania na pobyt stały matki noworodka,
- zgony — według miejsca zameldowania na pobyt stały osoby zmarłej.

Przyrost naturalny ludności stanowi różnicę między liczbą urodzeń żywych i zgonów w danym okresie.

Przez **niemowlęta** rozumie się dzieci w wieku poniżej 1 roku.

Dane o urodzeniach i zgonach (w tym zgonach niemowląt) prezentowane są zgodnie z kryteriami definicji urodzenia i zgonu noworodka rekomendowanej przez Światową Organizację Zdrowia.

5. Dane o migracjach wewnętrznych ludności opracowano na podstawie informacji ewidencyjnych o zameldowaniach osób na pobyt stały. Informacje te nie uwzględniają zmian adresu w obrębie tej samej gminy (miasta), z wyjątkiem gmin miejsko-wiejskich, dla których został zachowany podział na tereny miejskie i wiejskie.

6. Dane o migracjach zagranicznych ludności opracowano na podstawie informacji ewidencyjnych gmin o zameldowaniach osób przyjeżdżających do Polski na pobyt stały (imigracja) oraz o wymeldowaniach osób wyjeżdżających z Polski za granicę na stałe (emigracja).

7. Napływ ludności obejmuje zameldowania na pobyt stały, odpływ - wymeldowania ze stałego miejsca zamieszkania.

8. Współczynniki dotyczące ruchu naturalnego i migracji ludności w podziale terytorialnym obliczono jako iloraz liczby faktów określonego rodzaju i liczby ludności według stanu w dniu 30 VI: do 2009 r. — zameldowanej na pobyt stały, od 2010 r. — faktycznie zamieszkałej.

- *divorces* — according to the plaintiff's place of residence (in case when person filing petition residing aboard, place of residence of a spouse has been taken),
- *births* — according to the mother's place of permanent residence,
- *deaths* — according to the place of permanent residence of the deceased.

Natural increase of the population accounts for the difference between the number of live births and deaths in a given period.

Infant is a child under the age of 1.

Data by births and deaths (including infant deaths) are presented according to criteria of the definition of infant births and deaths recommended by the World Health Organization (WHO).

5. Data regarding migration of the population were compiled on the basis of information regarding the registration for permanent residence. This information does not include changes of address within the same gmina (town), with the exception of urban-rural gminas for which the division into urban and rural areas has been kept.

6. Data regarding international migration of the population were compiled on the basis of gmina documentation regarding the registration of people arriving to Poland for permanent residence (immigration) as well as regarding the removal from registration of people leaving Poland for permanent residence abroad (emigration).

7. The inflow of the population includes registration of arrival for permanent residence, outflow - registration of departure from permanent residence.

8. Rates concerning vital statistics and migration of the population according to territorial division were calculated as the ratio of the number of defined events to the number of population as of 30 VI: until 2009 — registered for permanent residence, — since 2010 — *de facto* population (population actually residing).

TABL. 1 (16). **POWIERZCHNIA I LUDNOŚĆ W 2012 R.**

Stan w dniu 31 XII

AREA AND POPULATION IN 2012

As of 31 XII

| WYSZCZEGÓLNIENIE SPECIFICATION | Powierzchnia w km ² Area in km ² | Ludność Population | | | | Kobiety na 100 mężczyzn Females per 100 males |
|---|--|-----------------------|--------------------|--------------------|---|--|
| | | ogółem total | mężczyźni males | kobiety females | na 1 km ² per 1 km ² | |
| WOJEWÓDZTWO VOIVODSHIP | 18219 | 2524651 | 1203320 | 1321331 | 139 | 110 |
| miasta urban areas | 1158 | 1606066 | 747205 | 858861 | 1387 | 115 |
| wieś rural areas | 17061 | 918585 | 456115 | 462470 | 54 | 101 |
| PODREGION ŁÓDZKI SUBREGION | 2206 | 384610 | 183004 | 201606 | 174 | 110 |
| Powiat brzeziński Gmina miejska: Urban gmina: | 359 | 30956 | 14987 | 15969 | 86 | 107 |
| Brzeziny | 22 | 12587 | 5934 | 6653 | 583 | 112 |
| Gminy wiejskie: Rural gminas: | | | | | | |
| Brzeziny | 107 | 5514 | 2712 | 2802 | 52 | 103 |
| Dmosin | 100 | 4581 | 2238 | 2343 | 46 | 105 |
| Jeżów | 64 | 3489 | 1726 | 1763 | 54 | 102 |
| Rogów | 66 | 4785 | 2377 | 2408 | 72 | 101 |
| Powiat łódzki wschodni Gminy miejsko-wiejskie: Urban-rural gminas: | 500 | 69300 | 33310 | 35990 | 139 | 108 |
| Koluszki | 157 | 23696 | 11266 | 12430 | 151 | 110 |
| w tym miasto of which city | 11 | 13542 | 6382 | 7160 | 1368 | 112 |
| Rzgów | 66 | 9816 | 4757 | 5059 | 148 | 106 |
| w tym miasto of which city | 17 | 3437 | 1660 | 1777 | 205 | 107 |
| Tuszyn | 130 | 12124 | 5887 | 6237 | 93 | 106 |
| w tym miasto of which city | 23 | 7306 | 3469 | 3837 | 314 | 111 |
| Gminy wiejskie: Rural gminas: | | | | | | |
| Andrespol | 23 | 13002 | 6158 | 6844 | 557 | 111 |
| Brójce | 70 | 6171 | 3049 | 3122 | 89 | 102 |
| Nowosolna | 54 | 4491 | 2193 | 2298 | 83 | 105 |
| Powiat pabianicki Gminy miejskie: Urban gminas: | 492 | 119757 | 56196 | 63561 | 243 | 113 |
| Konstantynów Łódzki | 27 | 17757 | 8284 | 9473 | 652 | 114 |
| Pabianice | 33 | 68321 | 31439 | 36882 | 2071 | 117 |
| Gminy wiejskie: Rural gminas: | | | | | | |
| Dłutów | 101 | 4355 | 2182 | 2173 | 43 | 100 |
| Dobroń | 95 | 7405 | 3633 | 3772 | 78 | 104 |
| Ksawerów | 14 | 7559 | 3626 | 3933 | 554 | 108 |
| Lutomiersk | 134 | 7807 | 3814 | 3993 | 58 | 105 |
| Pabianice | 88 | 6553 | 3218 | 3335 | 75 | 104 |
| Powiat zgierski Gminy miejskie: Urban gminas: | 855 | 164597 | 78511 | 86086 | 192 | 110 |
| Głowno | 20 | 14966 | 7110 | 7856 | 754 | 100 |
| Ozorków | 15 | 20286 | 9460 | 10826 | 1312 | 114 |
| Zgierz | 42 | 57803 | 26938 | 30865 | 1366 | 115 |

TABL. 1 (16). POWIERZCHNIA I LUDNOŚĆ W 2012 R. (cd.)

Stan w dniu 31 XII

AREA AND POPULATION IN 2012 (cont.)

As of 31 XII

| WYSZCZEGÓLNIENIE SPECIFICATION | Powierzchnia w km ² Area in km ² | Ludność Population | | | | Kobiety na 100 mężczyzn Females per 100 males |
|--|--|-----------------------|--------------------|--------------------|---|--|
| | | ogółem total | mężczyźni males | kobiety females | na 1 km ² per 1 km ² | |
| PODREGION ŁÓDZKI (dok.) SUBREGION (cont.) | | | | | | |
| Powiat zgierski (dok.) (cont.) | | | | | | |
| Gminy miejsko-wiejskie: <i>Urban-rural gminas:</i> | | | | | | |
| Aleksandrów Łódzki | 116 | 29432 | 14072 | 15360 | 253 | 109 |
| w tym miasto | 14 | 21184 | 9972 | 11212 | 1533 | 112 |
| of which city | | | | | | |
| Stryków | 158 | 12431 | 6134 | 6297 | 79 | 103 |
| w tym miasto | 8 | 3552 | 1726 | 1826 | 436 | 106 |
| of which city | | | | | | |
| Gminy wiejskie: <i>Rural gminas:</i> | | | | | | |
| Głowno | 105 | 4853 | 2454 | 2399 | 46 | 98 |
| Ozorków | 96 | 6878 | 3381 | 3497 | 72 | 103 |
| Parzęczew | 104 | 5035 | 2599 | 2436 | 48 | 94 |
| Zgierz | 199 | 12913 | 6363 | 6550 | 65 | 103 |
| PODREGION M. ŁÓDŹ SUBREGION | 293 | 718960 | 326918 | 392042 | 2452 | 120 |
| MIASTO NA PRAWACH POWIATU: CITY WITH POWIAT STATUS: | | | | | | |
| Łódź | 293 | 718960 | 326918 | 392042 | 2452 | 120 |
| PODREGION PIOTRKOWSKI SUBREGION | 5972 | 596595 | 290762 | 305833 | 100 | 105 |
| Powiat bełchatowski | 968 | 113173 | 55675 | 57498 | 117 | 103 |
| Gmina miejska: <i>Urban gmina:</i> | | | | | | |
| Bełchatów | 35 | 60032 | 29457 | 30575 | 1733 | 104 |
| Gmina miejsko-wiejska: <i>Urban-rural gmina:</i> | | | | | | |
| Zelów | 167 | 15163 | 7458 | 7705 | 91 | 103 |
| w tym miasto | 11 | 7830 | 3821 | 4009 | 728 | 105 |
| of which city | | | | | | |
| Gminy wiejskie: <i>Rural gminas:</i> | | | | | | |
| Bełchatów | 180 | 10422 | 5197 | 5225 | 58 | 101 |
| Drużbice | 113 | 5089 | 2507 | 2582 | 45 | 103 |
| Kleszczów | 125 | 5009 | 2485 | 2524 | 40 | 102 |
| Kluki | 119 | 4231 | 2059 | 2172 | 36 | 105 |
| Rusiec | 100 | 5202 | 2589 | 2613 | 52 | 101 |
| Szczerców | 129 | 8025 | 3923 | 4102 | 62 | 105 |
| Powiat opoczyński | 1040 | 78234 | 38777 | 39457 | 75 | 102 |
| Gminy miejsko-wiejskie: <i>Urban-rural gminas:</i> | | | | | | |
| Drzewica | 118 | 10845 | 5335 | 5510 | 92 | 103 |
| w tym miasto | 5 | 3994 | 1955 | 2039 | 830 | 104 |
| of which city | | | | | | |
| Opoczno | 191 | 35314 | 17294 | 18020 | 185 | 104 |
| w tym miasto | 25 | 22318 | 10826 | 11492 | 902 | 106 |
| of which city | | | | | | |
| Gminy wiejskie: <i>Rural gminas:</i> | | | | | | |
| Białaczów | 115 | 5944 | 2943 | 3001 | 52 | 102 |
| Mniszków | 124 | 4728 | 2405 | 2323 | 38 | 97 |
| Paradyż | 81 | 4453 | 2266 | 2187 | 55 | 97 |
| Poświętne | 141 | 3316 | 1697 | 1619 | 24 | 95 |
| Sławno | 129 | 7531 | 3767 | 3764 | 58 | 100 |
| Żarnów | 141 | 6103 | 3070 | 3033 | 43 | 99 |

TABL. 1 (16). POWIERZCHNIA I LUDNOŚĆ W 2012 R. (cd.)

Stan w dniu 31 XII

AREA AND POPULATION IN 2012 (cont.)

As of 31 XII

| WYSZCZEGÓLNIENIE SPECIFICATION | Powierzchnia w km ² Area in km ² | Ludność Population | | | | Kobiety na 100 mężczyzn Females per 100 males |
|--|--|-----------------------|--------------------|--------------------|---|--|
| | | ogółem total | mężczyźni males | kobiety females | na 1 km ² per 1 km ² | |
| PODREGION PIOTRKOWSKI (cd.) SUBREGION (cont.) | | | | | | |
| Powiat piotrkowski | 1429 | 91520 | 45245 | 46275 | 64 | 102 |
| Gminy miejsko-wiejskie: <i>Urban-rural gminas:</i> | | | | | | |
| Sulejów | 188 | 16268 | 8118 | 8150 | 86 | 100 |
| w tym miasto | 26 | 6446 | 3188 | 3258 | 245 | 102 |
| of which city | | | | | | |
| Wolbórz | 152 | 7753 | 3830 | 3923 | 51 | 102 |
| w tym miasto | 15 | 2365 | 1152 | 1213 | 156 | 105 |
| of which city | | | | | | |
| Gminy wiejskie: <i>Rural gminas:</i> | | | | | | |
| Aleksandrów | 144 | 4407 | 2184 | 2223 | 31 | 102 |
| Czarnocin | 72 | 4098 | 1994 | 2104 | 57 | 106 |
| Gorzkowice | 102 | 8671 | 4265 | 4406 | 85 | 103 |
| Grabica | 128 | 6086 | 3061 | 3025 | 48 | 99 |
| Łęki Szlacheckie | 109 | 3646 | 1854 | 1792 | 33 | 97 |
| Moszczenica | 111 | 12910 | 6270 | 6640 | 116 | 106 |
| Ręczno | 89 | 3608 | 1804 | 1804 | 41 | 100 |
| Rozprza | 163 | 12241 | 6014 | 6227 | 75 | 104 |
| Wola Krzysztoporska | 171 | 11832 | 5851 | 5981 | 69 | 102 |
| Powiat radomszczanski | 1443 | 116881 | 57318 | 59563 | 81 | 104 |
| Gmina miejska: <i>Urban gmina:</i> | | | | | | |
| Radomsko | 51 | 47947 | 22793 | 25154 | 932 | 110 |
| Gminy miejsko-wiejskie: <i>Urban-rural gminas:</i> | | | | | | |
| Kamieńsk | 96 | 6122 | 3069 | 3053 | 63 | 99 |
| w tym miasto | 12 | 2893 | 1434 | 1459 | 241 | 102 |
| of which city | | | | | | |
| Przedbórz | 190 | 7455 | 3729 | 3726 | 39 | 100 |
| w tym miasto | 6 | 3737 | 1808 | 1929 | 615 | 107 |
| of which city | | | | | | |
| Gminy wiejskie: <i>Rural gminas:</i> | | | | | | |
| Dobryczy | 51 | 4398 | 2176 | 2222 | 87 | 102 |
| Gidle | 116 | 6360 | 3211 | 3149 | 55 | 98 |
| Gomunice | 62 | 6021 | 2963 | 3058 | 96 | 103 |
| Kobiele Wielkie | 102 | 4487 | 2241 | 2246 | 44 | 100 |
| Kodrąb | 106 | 4700 | 2318 | 2382 | 44 | 103 |
| Lgota Wielka | 63 | 4368 | 2155 | 2213 | 69 | 103 |
| Ładzice | 83 | 4905 | 2525 | 2380 | 59 | 94 |
| Masłowie | 116 | 4274 | 2118 | 2156 | 37 | 102 |
| Radomsko | 86 | 5634 | 2783 | 2851 | 66 | 102 |
| Wielgomłynny | 123 | 4811 | 2469 | 2342 | 39 | 95 |
| Żytno | 198 | 5399 | 2768 | 2631 | 27 | 95 |
| Powiat tomaszowski | 1025 | 120383 | 57853 | 62530 | 117 | 108 |
| Gmina miejska: <i>Urban gmina:</i> | | | | | | |
| Tomaszów Mazowiecki | 42 | 65454 | 30822 | 34632 | 1585 | 112 |
| Gminy wiejskie: <i>Rural gminas:</i> | | | | | | |
| Będków | 57 | 3374 | 1674 | 1700 | 58 | 102 |
| Budziszewice | 30 | 2256 | 1118 | 1138 | 75 | 102 |
| Czerniewice | 128 | 5179 | 2614 | 2565 | 40 | 98 |
| Inowódz | 98 | 3921 | 1874 | 2047 | 40 | 109 |
| Lubochnia | 131 | 7260 | 3586 | 3674 | 55 | 102 |
| Rokiciny | 91 | 6193 | 2991 | 3202 | 68 | 107 |
| Rzeczyca | 109 | 4811 | 2473 | 2338 | 44 | 95 |
| Tomaszów Mazowiecki | 150 | 10651 | 5242 | 5409 | 71 | 103 |
| Ujazd | 97 | 7917 | 3811 | 4106 | 82 | 108 |
| Żelechlinek | 92 | 3367 | 1648 | 1719 | 36 | 104 |

TABL. 1 (16). **POWIERZCHNIA I LUDNOŚĆ W 2012 R. (cd.)**

Stan w dniu 31 XII

AREA AND POPULATION IN 2012 (cont.)

As of 31 XII

| WYSZCZEGÓLNIENIE SPECIFICATION | Powierzchnia w km ² Area in km ² | Ludność Population | | | | Kobiety na 100 mężczyzn Females per 100 males |
|---|--|-----------------------|--------------------|--------------------|---|--|
| | | ogółem total | mężczyźni males | kobiety females | na 1 km ² per 1 km ² | |
| PODREGION | | | | | | |
| PIOTRKOWSKI (dok.) | | | | | | |
| SUBREGION (cont.) | | | | | | |
| MIASTO NA PRAWACH POWIATU: CITY WITH POWIAT STATUS: | | | | | | |
| Piotrków Trybunalski | 67 | 76404 | 35894 | 40510 | 1136 | 113 |
| PODREGION SIERADZKI | 5666 | 454030 | 222565 | 231465 | 80 | 104 |
| SUBREGION | | | | | | |
| Powiat łaski | 618 | 50651 | 24758 | 25893 | 82 | 105 |
| Gmina miejsko-wiejska: Urban-rural gmina: | | | | | | |
| Łask | 145 | 28356 | 13689 | 14667 | 195 | 107 |
| w tym miasto | 15 | 18202 | 8612 | 9590 | 1162 | 111 |
| of which city | | | | | | |
| Gminy wiejskie: Rural gminas: | | | | | | |
| Buczek | 92 | 4993 | 2486 | 2507 | 54 | 101 |
| Sędziejowice | 120 | 6388 | 3145 | 3243 | 53 | 103 |
| Widawa | 179 | 7658 | 3788 | 3870 | 43 | 102 |
| Wodzierady | 82 | 3256 | 1650 | 1606 | 40 | 97 |
| Powiat pajęczański | 804 | 52700 | 26205 | 26495 | 66 | 101 |
| Gminy miejsko-wiejskie: Urban-rural gminas: | | | | | | |
| Działoszyn | 121 | 12928 | 6442 | 6486 | 107 | 101 |
| w tym miasto | 5 | 6264 | 3086 | 3178 | 1268 | 103 |
| of which city | | | | | | |
| Pajęczno | 114 | 11783 | 5808 | 5975 | 104 | 103 |
| w tym miasto | 20 | 6817 | 3333 | 3484 | 337 | 105 |
| of which city | | | | | | |
| Gminy wiejskie: Rural gminas: | | | | | | |
| Kielczygłów | 87 | 4205 | 2122 | 2083 | 48 | 98 |
| Nowa Brzeźnica | 135 | 4759 | 2389 | 2370 | 35 | 99 |
| Rząśnia | 86 | 4867 | 2405 | 2462 | 57 | 102 |
| Siemkowice | 100 | 4853 | 2424 | 2429 | 49 | 100 |
| Strzelce Wielkie | 78 | 4740 | 2361 | 2379 | 61 | 101 |
| Sulmierzyce | 83 | 4565 | 2254 | 2311 | 55 | 103 |
| Powiat poddębicki | 881 | 41881 | 20694 | 21187 | 48 | 102 |
| Gminy miejsko-wiejskie: Urban-rural gminas: | | | | | | |
| Poddębice | 225 | 15907 | 7702 | 8205 | 71 | 107 |
| w tym miasto | 6 | 7812 | 3694 | 4118 | 1331 | 111 |
| of which city | | | | | | |
| Uniejów | 129 | 7186 | 3540 | 3646 | 56 | 103 |
| w tym miasto | 12 | 3021 | 1413 | 1608 | 247 | 114 |
| of which city | | | | | | |
| Gminy wiejskie: Rural gminas: | | | | | | |
| Dalików | 115 | 3847 | 1944 | 1903 | 34 | 98 |
| Pęczniew | 128 | 3505 | 1758 | 1747 | 27 | 99 |
| Wartkowice | 140 | 6318 | 3140 | 3178 | 45 | 101 |
| Zadzim | 144 | 5118 | 2610 | 2508 | 35 | 96 |
| Powiat sieradzki | 1491 | 120410 | 58931 | 61479 | 81 | 104 |
| Gmina miejska: Urban gmina: | | | | | | |
| Sieradz | 51 | 43651 | 20635 | 23016 | 852 | 112 |

TABL. 1 (16). **POWIERZCHNIA I LUDNOŚĆ W 2012 R. (cd.)**

Stan w dniu 31 XII

AREA AND POPULATION IN 2012 (cont.)

As of 31 XII

| WYSZCZEGÓLNIENIE SPECIFICATION | Powierzchnia w km ² Area in km ² | Ludność Population | | | | Kobiety na 100 mężczyzn Females per 100 males |
|--|--|-----------------------|--------------------|--------------------|---|--|
| | | ogółem total | mężczyźni males | kobiety females | na 1 km ² per 1 km ² | |
| PODREGION SIERADZKI (cd.) SUBREGION (cont.) | | | | | | |
| Powiat sieradzki (dok.) (cont.) | | | | | | |
| Gminy miejsko-wiejskie: Urban-rural gminas: | | | | | | |
| Błaszki | 201 | 14953 | 7445 | 7508 | 74 | 101 |
| w tym miasto | 2 | 2298 | 1096 | 1202 | 1419 | 110 |
| of which city | | | | | | |
| Warta | 254 | 12961 | 6315 | 6646 | 51 | 105 |
| w tym miasto | 11 | 3354 | 1623 | 1731 | 309 | 107 |
| of which city | | | | | | |
| Złoczew | 117 | 7327 | 3614 | 3713 | 62 | 103 |
| w tym miasto | 14 | 3389 | 1621 | 1768 | 246 | 109 |
| of which city | | | | | | |
| Gminy wiejskie: Rural gminas: | | | | | | |
| Brąszewice | 107 | 4455 | 2256 | 2199 | 42 | 97 |
| Brzeźnio | 129 | 6341 | 3177 | 3164 | 49 | 100 |
| Burzenin | 120 | 5664 | 2863 | 2801 | 47 | 98 |
| Goszczanów | 122 | 5686 | 2899 | 2787 | 47 | 96 |
| Kłonowa | 95 | 2969 | 1464 | 1505 | 31 | 103 |
| Sieradz | 182 | 10318 | 5255 | 5063 | 57 | 96 |
| Wróblew | 113 | 6085 | 3008 | 3077 | 54 | 102 |
| Powiat wieluński | 926 | 77984 | 38099 | 39885 | 84 | 105 |
| Gmina miejsko-wiejska: Urban-rural gmina: | | | | | | |
| Wieluń | 131 | 32698 | 15634 | 17064 | 250 | 109 |
| w tym miasto | 17 | 23837 | 11292 | 12545 | 1413 | 111 |
| of which city | | | | | | |
| Gminy wiejskie: Rural gminas: | | | | | | |
| Biała | 74 | 5583 | 2790 | 2793 | 75 | 100 |
| Czarnożyły | 70 | 4562 | 2248 | 2314 | 65 | 103 |
| Konopnica | 83 | 3888 | 1938 | 1950 | 47 | 101 |
| Mokrsko | 78 | 5376 | 2694 | 2682 | 69 | 100 |
| Osjaków | 101 | 4812 | 2378 | 2434 | 48 | 102 |
| Ostrówek | 101 | 4596 | 2242 | 2354 | 45 | 105 |
| Pątnów | 115 | 6547 | 3233 | 3314 | 57 | 103 |
| Skomlin | 55 | 3384 | 1679 | 1705 | 61 | 102 |
| Wierzchlas | 118 | 6538 | 3263 | 3275 | 55 | 100 |
| Powiat wierszowski | 577 | 42281 | 20910 | 21371 | 73 | 102 |
| Gmina miejsko-wiejska: Urban-rural gmina: | | | | | | |
| Wieruszów | 97 | 14347 | 7016 | 7331 | 148 | 104 |
| w tym miasto | 6 | 8745 | 4236 | 4509 | 1465 | 106 |
| of which city | | | | | | |
| Gminy wiejskie: Rural gminas: | | | | | | |
| Bolesławiec | 64 | 4082 | 2062 | 2020 | 63 | 98 |
| Czastary | 63 | 3934 | 1944 | 1990 | 63 | 102 |
| Galewice | 136 | 6263 | 3108 | 3155 | 46 | 102 |
| Lututów | 76 | 4616 | 2295 | 2321 | 61 | 101 |
| Łubnice | 61 | 4143 | 2051 | 2092 | 68 | 102 |
| Sokolniki | 80 | 4896 | 2434 | 2462 | 61 | 101 |

TABL. 1 (16). POWIERZCHNIA I LUDNOŚĆ W 2012 R. (cd.)

Stan w dniu 31 XII

AREA AND POPULATION IN 2012 (cont.)

As of 31 XII

| WYSZCZEGÓLNIENIE SPECIFICATION | Powierzchnia w km ² Area in km ² | Ludność Population | | | | Kobiety na 100 mężczyzn Females per 100 males |
|---|--|-----------------------|--------------------|--------------------|---|--|
| | | ogółem total | mężczyźni males | kobiety females | na 1 km ² per 1 km ² | |
| PODREGION SIERADZKI (dok.) SUBREGION (cont.) | | | | | | |
| Powiat zduńskowski | 369 | 68123 | 32968 | 35155 | 185 | 107 |
| Gmina miejska: Urban gmina: | | | | | | |
| Zduńska Wola | 25 | 43920 | 20823 | 23097 | 1788 | 111 |
| Gmina miejsko-wiejska: Urban-rural gmina: | | | | | | |
| Szadek | 152 | 7424 | 3663 | 3761 | 49 | 103 |
| w tym miasto | 17 | 2038 | 960 | 1078 | 114 | 112 |
| of which city | | | | | | |
| Gminy wiejskie: Rural gminas: | | | | | | |
| Zapole | 81 | 4939 | 2526 | 2413 | 61 | 96 |
| Zduńska Wola | 111 | 11840 | 5956 | 5884 | 106 | 99 |
| PODREGION SKIERNIEWICKI | 4082 | 370456 | 180071 | 190385 | 91 | 106 |
| SUBREGION | | | | | | |
| Powiat kutnowski | 887 | 101177 | 48726 | 52451 | 114 | 108 |
| Gmina miejska: Urban gmina: | | | | | | |
| Kutno | 34 | 45975 | 21545 | 24430 | 1369 | 113 |
| Gminy miejsko-wiejskie: Urban-rural gminas: | | | | | | |
| Krośniewice | 95 | 8864 | 4306 | 4558 | 94 | 106 |
| w tym miasto | 4 | 4603 | 2178 | 2425 | 1101 | 111 |
| of which city | | | | | | |
| Żychlin | 77 | 12596 | 6073 | 6523 | 164 | 107 |
| w tym miasto | 9 | 8688 | 4160 | 4528 | 1001 | 109 |
| of which city | | | | | | |
| Gminy wiejskie: Rural gminas: | | | | | | |
| Bedlno | 125 | 5749 | 2884 | 2865 | 46 | 99 |
| Dąbrowice | 46 | 1981 | 960 | 1021 | 43 | 106 |
| Krzyżanów | 103 | 4349 | 2164 | 2185 | 42 | 101 |
| Kutno | 122 | 8742 | 4378 | 4364 | 71 | 100 |
| Łanięta | 55 | 2547 | 1318 | 1229 | 46 | 93 |
| Nowe Ostrowy | 72 | 3628 | 1759 | 1869 | 51 | 106 |
| Oporów | 68 | 2660 | 1316 | 1344 | 39 | 102 |
| Strzelce | 90 | 4086 | 2023 | 2063 | 45 | 102 |
| Powiat łęczycki | 773 | 51980 | 25406 | 26574 | 67 | 105 |
| Gmina miejska: Urban gmina: | | | | | | |
| Łęczyca | 9 | 14905 | 6976 | 7929 | 1665 | 114 |
| Gminy wiejskie: Rural gminas: | | | | | | |
| Daszyna | 81 | 4027 | 1964 | 2063 | 50 | 105 |
| Góra Świętej Małgorzaty | 90 | 4486 | 2199 | 2287 | 50 | 104 |
| Grabów | 156 | 6229 | 3159 | 3070 | 40 | 97 |
| Łęczyca | 151 | 8557 | 4252 | 4305 | 57 | 101 |
| Piątek | 133 | 6265 | 3105 | 3160 | 47 | 102 |
| Świnice Warckie | 93 | 4086 | 2040 | 2046 | 44 | 100 |
| Witonia | 60 | 3425 | 1711 | 1714 | 57 | 100 |

TABL. 1 (16). **POWIERZCHNIA I LUDNOŚĆ W 2012 R. (dok.)**

Stan w dniu 31 XII

AREA AND POPULATION IN 2012 (cont.)

As of 31 XII

| WYSZCZEGÓLNIENIE SPECIFICATION | Powierzchnia w km ² Area in km ² | Ludność Population | | | | Kobiety na 100 mężczyzn Females per 100 males |
|--|--|-----------------------|--------------------|--------------------|---|--|
| | | ogółem total | mężczyźni males | kobiety females | na 1 km ² per 1 km ² | |
| PODREGION SKIERNIEWICKI (dok.) SUBREGION (cont.) | | | | | | |
| Powiat łowicki | 988 | 80679 | 39150 | 41529 | 82 | 106 |
| Gmina miejska: Urban gmina: | | | | | | |
| Łowicz | 23 | 29640 | 14017 | 15623 | 1266 | 111 |
| Gminy wiejskie: Rural gminas: | | | | | | |
| Bielawy | 164 | 5706 | 2857 | 2849 | 35 | 100 |
| Chąšno | 72 | 3022 | 1507 | 1515 | 42 | 101 |
| Domaniewice | 86 | 4646 | 2281 | 2365 | 54 | 104 |
| Kiernozia | 76 | 3570 | 1770 | 1800 | 47 | 102 |
| Kocierzew Południowy | 94 | 4400 | 2223 | 2177 | 47 | 98 |
| Łowicz | 133 | 7529 | 3710 | 3819 | 57 | 103 |
| Łyszkowice | 107 | 6791 | 3305 | 3486 | 63 | 105 |
| Nieborów | 104 | 9389 | 4532 | 4857 | 90 | 107 |
| Zduny | 129 | 5986 | 2948 | 3038 | 47 | 103 |
| Powiat rawski | 646 | 49612 | 24541 | 25071 | 77 | 102 |
| Gmina miejska: Urban gmina: | | | | | | |
| Rawa Mazowiecka | 14 | 17819 | 8576 | 9243 | 1248 | 108 |
| Gmina miejsko-wiejska: Urban-rural gmina: | | | | | | |
| Biała Rawska | 208 | 11579 | 5783 | 5796 | 56 | 100 |
| w tym miasto | 9 | 3272 | 1610 | 1662 | 343 | 103 |
| of which city | | | | | | |
| Gminy wiejskie: Rural gminas: | | | | | | |
| Cielądz | 93 | 4084 | 2079 | 2005 | 44 | 96 |
| Rawa Mazowiecka | 164 | 8622 | 4286 | 4336 | 53 | 101 |
| Regnów | 46 | 1854 | 945 | 909 | 40 | 96 |
| Sadkowie | 121 | 5654 | 2872 | 2782 | 47 | 97 |
| Powiat skierniewicki | 753 | 38313 | 18971 | 19342 | 51 | 102 |
| Gminy wiejskie: Rural gminas: | | | | | | |
| Bolimów | 112 | 4114 | 2008 | 2106 | 37 | 105 |
| Głuchów | 111 | 5921 | 2930 | 2991 | 53 | 102 |
| Godzianów | 44 | 2625 | 1328 | 1297 | 60 | 98 |
| Kowiesy | 86 | 2993 | 1488 | 1505 | 35 | 101 |
| Lipce Reymontowskie | 43 | 3303 | 1593 | 1710 | 77 | 107 |
| Maków | 81 | 6010 | 2983 | 3027 | 74 | 101 |
| Nowy Kawęczyn | 104 | 3340 | 1682 | 1658 | 32 | 99 |
| Skierniewice | 131 | 7290 | 3605 | 3685 | 55 | 102 |
| Słupia | 41 | 2717 | 1354 | 1363 | 66 | 101 |
| MIASTO NA PRAWACH POWIATU: CITY WITH POWIAT STATUS: | | | | | | |
| Skierniewice | 35 | 48695 | 23277 | 25418 | 1415 | 109 |

TABL. 2 (17). LUDNOŚĆ W WIEKU PRODUKCYJNYM I NIEPRODUKCYJNYM W 2012 R.

Stan w dniu 31 XII

WORKING AND NON-WORKING AGE POPULATION IN 2012

As of 31 XII

| WYSZCZEGÓLNIENIE SPECIFICATION | Ogółem Total | W wieku Aged | | | | | | | Ludność w wieku nieproduk- cyjnym na 100 osób w wieku produkcyjnym Non-working age popu- lation per 100 persons of working age |
|--|-----------------|----------------------------------|---|-------------------------|---|--|--------------------------------|---|---|
| | | przedprodukcyjnym pre-working | | produkcyjnym working | | | poprodukcyjnym post-working | | |
| | | razem total | w tym kobiety of which females | razem total | w tym kobiety of which females | z razem w wieku mobilnym of total at mobility age | razem total | w tym kobiety of which females | |
| WOJEWÓDZTWO VOIVODSHIP | 2524651 | 431872 | 209982 | 1588157 | 754490 | 968622 | 504622 | 356859 | 59 |
| miasta urban areas | 1606066 | 252533 | 122808 | 1018186 | 495008 | 610474 | 335347 | 241045 | 58 |
| wieś rural areas | 918585 | 179339 | 87174 | 569971 | 259482 | 358148 | 169275 | 115814 | 61 |
| PODREGION ŁÓDZKI SUBREGION | 384610 | 66887 | 32614 | 242943 | 116228 | 148990 | 74780 | 52764 | 58 |
| Powiat brzeziński..... | 30956 | 5595 | 2746 | 19576 | 9166 | 12109 | 5785 | 4057 | 58 |
| Gmina miejska: Urban gmina: | | | | | | | | | |
| Brzeziny | 12587 | 2202 | 1124 | 8197 | 3937 | 5050 | 2188 | 1592 | 54 |
| Gminy wiejskie: Rural gminas: | | | | | | | | | |
| Brzeziny | 5514 | 1108 | 549 | 3401 | 1587 | 2196 | 1005 | 666 | 62 |
| Dmosin | 4581 | 788 | 373 | 2816 | 1300 | 1679 | 977 | 670 | 63 |
| Jeżów | 3489 | 640 | 303 | 2151 | 972 | 1304 | 698 | 488 | 62 |
| Rogów | 4785 | 857 | 397 | 3011 | 1370 | 1880 | 917 | 641 | 59 |
| Powiat łódzki wschodni ... | 69300 | 13046 | 6431 | 44220 | 21103 | 27155 | 12034 | 8456 | 57 |
| Gminy miejsko-wiejskie: Urban-rural gminas: | | | | | | | | | |
| Koluszki | 23696 | 4228 | 2114 | 14970 | 7120 | 9213 | 4498 | 3196 | 58 |
| w tym miasto of which city | 13542 | 2347 | 1179 | 8644 | 4164 | 5299 | 2551 | 1817 | 57 |
| Rzgów | 9816 | 1927 | 931 | 6256 | 3005 | 3882 | 1633 | 1123 | 57 |
| w tym miasto of which city | 3437 | 628 | 291 | 2181 | 1043 | 1363 | 628 | 443 | 58 |
| Tuszyn | 12124 | 2189 | 1065 | 7811 | 3688 | 4772 | 2124 | 1484 | 55 |
| w tym miasto of which city | 7306 | 1212 | 589 | 4828 | 2344 | 2924 | 1266 | 904 | 51 |
| Gminy wiejskie: Rural gminas: | | | | | | | | | |
| Andrespol | 13002 | 2411 | 1193 | 8323 | 4040 | 5025 | 2268 | 1611 | 56 |
| Brójce | 6171 | 1289 | 637 | 4007 | 1881 | 2546 | 875 | 604 | 54 |
| Nowosolna | 4491 | 1002 | 491 | 2853 | 1369 | 1717 | 636 | 438 | 57 |
| Powiat pabianicki | 119757 | 19525 | 9548 | 75323 | 36312 | 46159 | 24909 | 17701 | 59 |
| Gminy miejskie: Urban gminas: | | | | | | | | | |
| Konstantynów Łódzki | 17757 | 2838 | 1411 | 11383 | 5559 | 6838 | 3536 | 2503 | 56 |
| Pabianice | 68321 | 10353 | 5101 | 42631 | 20758 | 25971 | 15337 | 11023 | 60 |
| Gminy wiejskie: Rural gminas: | | | | | | | | | |
| Dłutów | 4355 | 823 | 381 | 2688 | 1211 | 1683 | 844 | 581 | 62 |
| Dobroń | 7405 | 1384 | 660 | 4782 | 2257 | 3043 | 1239 | 855 | 55 |
| Ksawerów | 7559 | 1374 | 658 | 4741 | 2276 | 2983 | 1444 | 999 | 59 |
| Lutomiersk | 7807 | 1471 | 709 | 4866 | 2264 | 2992 | 1470 | 1020 | 60 |
| Pabianice | 6553 | 1282 | 628 | 4232 | 1987 | 2649 | 1039 | 720 | 55 |

Stan w dniu 31 XII

WORKING AND NON-WORKING AGE POPULATION IN 2012 (cont.)

As of 31 XII

| WYSZCZEGÓLNIENIE SPECIFICATION | Ogółem Total | W wieku Aged | | | | | | | Ludność w wieku nieproduk- cyjnym na 100 osób w wieku produkcyjnym Non-working age popu- lation per 100 persons of working age |
|--|-----------------|----------------------------------|---|-------------------------|---|---|--------------------------------|---|---|
| | | przedprodukcyjnym pre-working | | produkcyjnym working | | | poprodukcyjnym post-working | | |
| | | razem total | w tym kobiety of which females | razem total | w tym kobiety of which females | z razem w wieku mobilnym of total at mobility age | razem total | w tym kobiety of which females | |
| PODREGION ŁÓDZKI (dok.) SUBREGION (cont.) | | | | | | | | | |
| Powiat zgierski | 164597 | 28721 | 13889 | 103824 | 49647 | 63567 | 32052 | 22550 | 59 |
| Gminy miejskie: Urban gminas: | | | | | | | | | |
| Głowno | 14966 | 2514 | 1218 | 9389 | 4475 | 5630 | 3063 | 2163 | 59 |
| Ozorków | 20286 | 3390 | 1673 | 13014 | 6317 | 7925 | 3882 | 2836 | 56 |
| Zgierz | 57803 | 9448 | 4617 | 36188 | 17632 | 22127 | 12167 | 8616 | 60 |
| Gminy miejsko-wiejskie: Urban-rural gminas: | | | | | | | | | |
| Aleksandrów Łódzki | 29432 | 5406 | 2629 | 18756 | 9035 | 11554 | 5270 | 3696 | 57 |
| w tym miasto | 21184 | 3604 | 1733 | 13431 | 6523 | 8195 | 4149 | 2956 | 58 |
| of which city | | | | | | | | | |
| Stryków | 12431 | 2299 | 1037 | 7828 | 3626 | 4787 | 2304 | 1634 | 59 |
| w tym miasto | 3552 | 635 | 279 | 2249 | 1062 | 1332 | 668 | 485 | 58 |
| of which city | | | | | | | | | |
| Gminy wiejskie: Rural gminas: | | | | | | | | | |
| Głowno | 4853 | 890 | 402 | 3011 | 1360 | 1902 | 952 | 637 | 61 |
| Ozorków | 6878 | 1301 | 652 | 4301 | 1985 | 2649 | 1276 | 860 | 60 |
| Parzęczew | 5035 | 999 | 461 | 3236 | 1457 | 2074 | 800 | 518 | 56 |
| Zgierz | 12913 | 2474 | 1200 | 8101 | 3760 | 4919 | 2338 | 1590 | 59 |
| PODREGION M. ŁÓDŹ SUBREGION | 718960 | 101392 | 49260 | 449072 | 220392 | 267515 | 168496 | 122390 | 60 |
| MIASTO NA PRAWACH POWIATU: CITY WITH POWIAT STATUS: | | | | | | | | | |
| Łódź | 718960 | 101392 | 49260 | 449072 | 220392 | 267515 | 168496 | 122390 | 60 |
| PODREGION PIOTRKOWSKI SUBREGION | 596595 | 112341 | 54567 | 377640 | 176688 | 233460 | 106614 | 74578 | 58 |
| Powiat bełchatowski | 113173 | 20962 | 10207 | 76345 | 36231 | 46365 | 15866 | 11060 | 48 |
| Gmina miejska: Urban gmina: | | | | | | | | | |
| Bełchatów | 60032 | 10411 | 5036 | 42711 | 20698 | 25105 | 6910 | 4841 | 41 |
| Gmina miejsko-wiejska: Urban-rural gmina: | | | | | | | | | |
| Zelów | 15163 | 2817 | 1323 | 9517 | 4404 | 5990 | 2829 | 1978 | 59 |
| w tym miasto | 7830 | 1394 | 634 | 4975 | 2332 | 3108 | 1461 | 1043 | 57 |
| of which city | | | | | | | | | |

TABL. 2 (17). LUDNOŚĆ W WIEKU PRODUKCYJNYM I NIEPRODUKCYJNYM W 2012 R. (cd.)

Stan w dniu 31 XII

WORKING AND NON-WORKING AGE POPULATION IN 2012 (cont.)

As of 31 XII

| WYSZCZEGÓLNIENIE SPECIFICATION | Ogółem Total | W wieku Aged | | | | | | | Ludność w wieku nieproduk- cyjnym na 100 osób w wieku produkcyjnym Non-working age popu- lation per 100 persons of working age |
|--|-----------------|----------------------------------|---|-------------------------|---|---|--------------------------------|---|---|
| | | przedprodukcyjnym pre-working | | produkcyjnym working | | | poprodukcyjnym post-working | | |
| | | razem total | w tym kobiety of which females | razem total | w tym kobiety of which females | z razem w wieku mobilnym of total at mobility age | razem total | w tym kobiety of which females | |
| PODREGION PIOTRKOWSKI (cd.) SUBREGION (cont.) | | | | | | | | | |
| Powiat bełchatowski (dok.) (cont.) | | | | | | | | | |
| Gminy wiejskie: Rural gminas: | | | | | | | | | |
| Bełchatów | 10422 | 2075 | 1013 | 6811 | 3132 | 4241 | 1536 | 1080 | 53 |
| Drużbice | 5089 | 980 | 479 | 3190 | 1455 | 1969 | 919 | 648 | 60 |
| Kleszczów | 5009 | 1215 | 607 | 3176 | 1511 | 2177 | 618 | 406 | 58 |
| Kluki | 4231 | 873 | 444 | 2621 | 1213 | 1646 | 737 | 515 | 61 |
| Rusiec | 5202 | 969 | 491 | 3204 | 1424 | 1973 | 1029 | 698 | 62 |
| Szczerców | 8025 | 1622 | 814 | 5115 | 2394 | 3264 | 1288 | 894 | 57 |
| Powiat opoczyński | 78234 | 15884 | 7732 | 48762 | 22243 | 30532 | 13588 | 9482 | 60 |
| Gminy miejsko-wiejskie: Urban-rural gminas: | | | | | | | | | |
| Drzewica | 10845 | 2115 | 1053 | 6597 | 2974 | 4103 | 2133 | 1483 | 64 |
| w tym miasto | 3994 | 755 | 371 | 2530 | 1163 | 1508 | 709 | 505 | 58 |
| of which city | | | | | | | | | |
| Opoczno | 35314 | 7087 | 3500 | 22941 | 10791 | 14171 | 5286 | 3729 | 54 |
| w tym miasto | 22318 | 4163 | 2039 | 14928 | 7142 | 8932 | 3227 | 2311 | 50 |
| of which city | | | | | | | | | |
| Gminy wiejskie: Rural gminas: | | | | | | | | | |
| Białaczów | 5944 | 1240 | 599 | 3509 | 1564 | 2272 | 1195 | 838 | 69 |
| Mniszków | 4728 | 961 | 428 | 2865 | 1273 | 1841 | 902 | 622 | 65 |
| Paradyż | 4453 | 1041 | 502 | 2670 | 1165 | 1722 | 742 | 520 | 67 |
| Poświętne | 3316 | 607 | 280 | 1973 | 858 | 1219 | 736 | 481 | 68 |
| Sławno | 7531 | 1732 | 847 | 4525 | 2035 | 2926 | 1274 | 882 | 66 |
| Żarnów | 6103 | 1101 | 523 | 3682 | 1583 | 2278 | 1320 | 927 | 66 |
| Powiat piotrkowski | 91520 | 18585 | 8914 | 56655 | 26098 | 36108 | 16280 | 11263 | 62 |
| Gminy miejsko-wiejskie: Urban-rural gminas: | | | | | | | | | |
| Sulejów | 16268 | 3305 | 1517 | 10273 | 4794 | 6520 | 2690 | 1839 | 58 |
| w tym miasto | 6446 | 1224 | 580 | 4141 | 1930 | 2553 | 1081 | 748 | 56 |
| of which city | | | | | | | | | |
| Wolbórz | 7753 | 1425 | 710 | 4930 | 2255 | 3139 | 1398 | 958 | 57 |
| w tym miasto | 2365 | 438 | 226 | 1556 | 739 | 982 | 371 | 248 | 52 |
| of which city | | | | | | | | | |
| Gminy wiejskie: Rural gminas: | | | | | | | | | |
| Aleksandrów | 4407 | 824 | 388 | 2624 | 1160 | 1600 | 959 | 675 | 68 |
| Czarnocin | 4098 | 803 | 391 | 2568 | 1218 | 1597 | 727 | 495 | 60 |
| Gorzkowice | 8671 | 1815 | 897 | 5298 | 2451 | 3394 | 1558 | 1058 | 64 |
| Grabica | 6086 | 1274 | 592 | 3738 | 1713 | 2405 | 1074 | 720 | 63 |
| Łęki Szlacheckie | 3646 | 766 | 359 | 2144 | 937 | 1334 | 736 | 496 | 70 |
| Moszczenica | 12910 | 2589 | 1246 | 8011 | 3727 | 5093 | 2310 | 1667 | 61 |
| Ręczno | 3608 | 679 | 338 | 2208 | 985 | 1356 | 721 | 481 | 63 |
| Rozprza | 12241 | 2527 | 1223 | 7629 | 3524 | 4926 | 2085 | 1480 | 60 |
| Wola Krzysztoporska | 11832 | 2578 | 1253 | 7232 | 3334 | 4744 | 2022 | 1394 | 64 |

TABL. 2 (17). **LUDNOŚĆ W WIEKU PRODUKCYJNYM I NIEPRODUKCYJNYM W 2012 R. (cd.)**

Stan w dniu 31 XII

WORKING AND NON-WORKING AGE POPULATION IN 2012 (cont.)

As of 31 XII

| WYSZCZEGÓLNIENIE SPECIFICATION | Ogółem Total | W wieku Aged | | | | | | | Ludność w wieku nieproduk- cyjnym na 100 osób w wieku produkcyjnym Non-working age popu- lation per 100 persons of working age |
|--|-----------------|----------------------------------|---|-------------------------|---|---|--------------------------------|---|---|
| | | przedprodukcyjnym pre-working | | produkcyjnym working | | | poprodukcyjnym post-working | | |
| | | razem total | w tym kobiety of which females | razem total | w tym kobiety of which females | z razem w wieku mobilnym of total at mobility age | razem total | w tym kobiety of which females | |
| PODREGION PIOTRKOWSKI (cd.) SUBREGION (cont.) | | | | | | | | | |
| Powiat radomszczański..... | 116881 | 21203 | 10235 | 72974 | 33686 | 44987 | 22704 | 15642 | 60 |
| Gmina miejska: Urban gminas: | | | | | | | | | |
| Radomsko | 47947 | 8035 | 3903 | 30199 | 14460 | 18213 | 9713 | 6791 | 59 |
| Gminy miejsko-wiejskie: Urban-rural gminas: | | | | | | | | | |
| Kamieńsk | 6122 | 1225 | 590 | 3849 | 1730 | 2453 | 1048 | 733 | 59 |
| w tym miasto | 2893 | 559 | 270 | 1899 | 885 | 1183 | 435 | 304 | 52 |
| of which city | | | | | | | | | |
| Przedbórz | 7455 | 1370 | 619 | 4671 | 2123 | 2910 | 1414 | 984 | 60 |
| w tym miasto | 3737 | 627 | 298 | 2494 | 1181 | 1528 | 616 | 450 | 50 |
| of which city | | | | | | | | | |
| Gminy wiejskie: Rural gminas: | | | | | | | | | |
| Dobryszycze | 4398 | 939 | 445 | 2755 | 1299 | 1765 | 704 | 478 | 60 |
| Gidle | 6360 | 1081 | 504 | 3980 | 1774 | 2396 | 1299 | 871 | 60 |
| Gomunice | 6021 | 1169 | 566 | 3771 | 1741 | 2347 | 1081 | 751 | 60 |
| Kobiele Wielkie | 4487 | 895 | 452 | 2805 | 1268 | 1773 | 787 | 526 | 60 |
| Kodrąb | 4700 | 901 | 446 | 2883 | 1299 | 1818 | 916 | 637 | 63 |
| Lgota Wielka | 4368 | 858 | 431 | 2725 | 1259 | 1774 | 785 | 523 | 60 |
| Ładzice | 4905 | 1003 | 463 | 3031 | 1337 | 1900 | 871 | 580 | 62 |
| Masłowice | 4274 | 799 | 403 | 2585 | 1145 | 1612 | 890 | 608 | 65 |
| Radomsko | 5634 | 1081 | 533 | 3568 | 1630 | 2296 | 985 | 688 | 58 |
| Wielgomłynny | 4811 | 906 | 422 | 2923 | 1270 | 1836 | 982 | 650 | 65 |
| Żytno | 5399 | 941 | 458 | 3229 | 1351 | 1894 | 1229 | 822 | 67 |
| Powiat tomaszowski | 120383 | 22231 | 10826 | 74855 | 35151 | 46088 | 23297 | 16553 | 61 |
| Gmina miejska: Urban gmina: | | | | | | | | | |
| Tomaszów Mazowiecki ... | 65454 | 11374 | 5505 | 40637 | 19445 | 24633 | 13443 | 9682 | 61 |
| Gminy wiejskie: Rural gminas: | | | | | | | | | |
| Będków | 3374 | 599 | 298 | 2100 | 922 | 1299 | 675 | 480 | 61 |
| Budziszewice | 2256 | 476 | 238 | 1381 | 620 | 859 | 399 | 280 | 63 |
| Czerniewice | 5179 | 1024 | 492 | 3275 | 1460 | 2048 | 880 | 613 | 58 |
| Inowódz | 3921 | 689 | 356 | 2405 | 1106 | 1420 | 827 | 585 | 63 |
| Lubochnia | 7260 | 1599 | 768 | 4542 | 2115 | 2959 | 1119 | 791 | 60 |
| Rokiciny | 6193 | 1158 | 578 | 3724 | 1722 | 2362 | 1311 | 902 | 66 |
| Rzeczyca | 4811 | 935 | 435 | 2935 | 1273 | 1830 | 941 | 630 | 64 |
| Tomaszów Mazowiecki ... | 10651 | 2206 | 1081 | 6819 | 3192 | 4315 | 1626 | 1136 | 56 |
| Ujazd | 7917 | 1497 | 743 | 5042 | 2384 | 3098 | 1378 | 979 | 57 |
| Żelechlinek | 3367 | 674 | 332 | 1995 | 912 | 1265 | 698 | 475 | 69 |

TABL. 2 (17). LUDNOŚĆ W WIEKU PRODUKCYJNYM I NIEPRODUKCYJNYM W 2012 R. (cd.)

Stan w dniu 31 XII

WORKING AND NON-WORKING AGE POPULATION IN 2012 (cont.)

As of 31 XII

| WYSZCZEGÓLNIENIE SPECIFICATION | Ogółem Total | W wieku Aged | | | | | | | Ludność w wieku nieproduk- cyjnym na 100 osób w wieku produkcyjnym Non-working age popu- lation per 100 persons of working age |
|--|-----------------|----------------------------------|---|-------------------------|---|---|--------------------------------|---|---|
| | | przedprodukcyjnym pre-working | | produkcyjnym working | | | poprodukcyjnym post-working | | |
| | | razem total | w tym kobiety of which females | razem total | w tym kobiety of which females | z razem w wieku mobilnym of total at mobility age | razem total | w tym kobiety of which females | |
| PODREGION PIOTRKOWSKI (dok.) SUBREGION (cont.) | | | | | | | | | |
| MIASTO NA PRAWACH POWIATU: CITY WITH POWIAT STATUS: Piotrków Trybunalski | 76404 | 13476 | 6653 | 48049 | 23279 | 29380 | 14879 | 10578 | 59 |
| PODREGION SIERADZKI SUBREGION | 454030 | 84864 | 41373 | 285402 | 132303 | 177480 | 83764 | 57789 | 59 |
| Powiat łaski | 50651 | 8920 | 4349 | 32153 | 14903 | 19900 | 9578 | 6641 | 58 |
| Gmina miejsko-wiejska: Urban-rural gmina: | | | | | | | | | |
| Łask | 28356 | 4921 | 2401 | 18305 | 8690 | 11261 | 5130 | 3576 | 55 |
| w tym miasto | 18202 | 2928 | 1438 | 11769 | 5679 | 7088 | 3505 | 2473 | 55 |
| of which city | | | | | | | | | |
| Gminy wiejskie: Rural gminas: | | | | | | | | | |
| Buczek | 4993 | 956 | 455 | 3144 | 1448 | 2013 | 893 | 604 | 59 |
| Sędziejowice | 6388 | 1155 | 538 | 4007 | 1843 | 2537 | 1226 | 862 | 59 |
| Widawa | 7658 | 1299 | 641 | 4659 | 2045 | 2821 | 1700 | 1184 | 64 |
| Wodzierady | 3256 | 589 | 314 | 2038 | 877 | 1268 | 629 | 415 | 60 |
| Powiat pajęczański | 52700 | 9938 | 4894 | 32888 | 14900 | 20503 | 9874 | 6701 | 60 |
| Gminy miejsko-wiejskie: Urban-rural gminas: | | | | | | | | | |
| Działoszyn | 12928 | 2493 | 1243 | 8205 | 3736 | 5059 | 2230 | 1507 | 58 |
| w tym miasto | 6264 | 1112 | 551 | 4090 | 1914 | 2468 | 1062 | 713 | 53 |
| of which city | | | | | | | | | |
| Pajęczno | 11783 | 2181 | 1055 | 7462 | 3447 | 4622 | 2140 | 1473 | 58 |
| w tym miasto | 6817 | 1194 | 575 | 4373 | 2046 | 2663 | 1250 | 863 | 56 |
| of which city | | | | | | | | | |
| Gminy wiejskie: Rural gminas: | | | | | | | | | |
| Kielczygłów | 4205 | 717 | 332 | 2552 | 1129 | 1572 | 936 | 622 | 65 |
| Nowa Brzeźnica | 4759 | 840 | 411 | 3006 | 1332 | 1865 | 913 | 627 | 58 |
| Rząśnia | 4867 | 1006 | 502 | 2927 | 1339 | 1938 | 934 | 621 | 66 |
| Siemkowice | 4853 | 1013 | 495 | 2925 | 1313 | 1841 | 915 | 621 | 66 |
| Strzelce Wielkie | 4740 | 856 | 435 | 2981 | 1316 | 1863 | 903 | 628 | 59 |
| Sulmierzyce | 4565 | 832 | 421 | 2830 | 1288 | 1743 | 903 | 602 | 61 |

TABL. 2 (17). LUDNOŚĆ W WIEKU PRODUKCYJNYM I NIEPRODUKCYJNYM W 2012 R. (cd.)

Stan w dniu 31 XII

WORKING AND NON-WORKING AGE POPULATION IN 2012 (cont.)

As of 31 XII

| WYSZCZEGÓLNIENIE SPECIFICATION | Ogółem <i>Total</i> | W wieku <i>Aged</i> | | | | | | | Ludność w wieku nieproduk- cyjnym na 100 osób w wieku produkcyjnym <i>Non-working age popu- lation per 100 persons of working age</i> |
|--|------------------------|---|---|--------------------------------|---|---|---------------------------------------|---|--|
| | | przedprodukcyjnym <i>pre-working</i> | | produkcyjnym <i>working</i> | | | poprodukcyjnym <i>post-working</i> | | |
| | | razem <i>total</i> | w tym kobiety <i>of which females</i> | razem <i>total</i> | w tym kobiety <i>of which females</i> | z razem w wieku mobilnym <i>of total at mobility age</i> | razem <i>total</i> | w tym kobiety <i>of which females</i> | |
| PODREGION SIERADZKI (cd.) SUBREGION (cont.) | | | | | | | | | |
| Powiat poddębicki | 41881 | 7447 | 3575 | 26130 | 11937 | 16072 | 8304 | 5675 | 60 |
| Gminy miejsko-wiejskie: <i>Urban-rural gminas:</i> | | | | | | | | | |
| Podębcice | 15907 | 2867 | 1375 | 10110 | 4788 | 6265 | 2930 | 2042 | 57 |
| w tym miasto <i>of which city</i> | 7812 | 1368 | 631 | 5005 | 2468 | 3102 | 1439 | 1019 | 56 |
| Uniejów | 7186 | 1186 | 556 | 4411 | 1984 | 2696 | 1589 | 1106 | 63 |
| w tym miasto <i>of which city</i> | 3021 | 465 | 227 | 1893 | 906 | 1155 | 663 | 475 | 60 |
| Gminy wiejskie: <i>Rural gminas:</i> | | | | | | | | | |
| Dalików | 3847 | 729 | 355 | 2395 | 1066 | 1482 | 723 | 482 | 61 |
| Pęczniew | 3505 | 617 | 293 | 2161 | 966 | 1289 | 727 | 488 | 62 |
| Wartkowice | 6318 | 1165 | 583 | 3947 | 1784 | 2477 | 1206 | 811 | 60 |
| Zadzim | 5118 | 883 | 413 | 3106 | 1349 | 1863 | 1129 | 746 | 65 |
| Powiat sieradzki | 120410 | 22708 | 11041 | 75677 | 35316 | 47205 | 22025 | 15122 | 59 |
| Gmina miejska: <i>Urban gmina:</i> | | | | | | | | | |
| Sieradz | 43651 | 7440 | 3658 | 28413 | 13867 | 16926 | 7798 | 5491 | 54 |
| Gminy miejsko-wiejskie: <i>Urban-rural gminas:</i> | | | | | | | | | |
| Błaszki | 14953 | 2926 | 1440 | 9314 | 4213 | 5983 | 2713 | 1855 | 61 |
| w tym miasto <i>of which city</i> | 2298 | 445 | 204 | 1417 | 675 | 870 | 436 | 323 | 62 |
| Warta | 12961 | 2435 | 1179 | 7886 | 3678 | 4910 | 2640 | 1789 | 64 |
| w tym miasto <i>of which city</i> | 3354 | 571 | 280 | 2113 | 974 | 1256 | 670 | 477 | 59 |
| Złoczew | 7327 | 1503 | 738 | 4540 | 2098 | 2950 | 1284 | 877 | 61 |
| w tym miasto <i>of which city</i> | 3389 | 668 | 333 | 2152 | 1035 | 1378 | 569 | 400 | 57 |
| Gminy wiejskie: <i>Rural gminas:</i> | | | | | | | | | |
| Brąszewice | 4455 | 1007 | 470 | 2688 | 1213 | 1770 | 760 | 516 | 66 |
| Brzeźno | 6341 | 1282 | 599 | 3878 | 1775 | 2544 | 1181 | 790 | 64 |
| Burzenin | 5664 | 1053 | 506 | 3535 | 1542 | 2224 | 1076 | 753 | 60 |
| Goszczanów | 5686 | 1171 | 547 | 3405 | 1509 | 2175 | 1110 | 731 | 67 |
| Klonowa | 2969 | 612 | 310 | 1770 | 796 | 1160 | 587 | 399 | 68 |
| Sieradz | 10318 | 2146 | 1021 | 6484 | 2908 | 4204 | 1688 | 1134 | 59 |
| Wróblew | 6085 | 1133 | 573 | 3764 | 1717 | 2359 | 1188 | 787 | 62 |
| Powiat wieluński | 77984 | 14776 | 7193 | 48815 | 22669 | 30119 | 14393 | 10023 | 60 |
| Gmina miejsko-wiejska: <i>Urban-rural gmina:</i> | | | | | | | | | |
| Wieluń | 32698 | 5721 | 2805 | 20986 | 10038 | 12516 | 5991 | 4221 | 56 |
| w tym miasto <i>of which city</i> | 23837 | 4039 | 1944 | 15442 | 7508 | 9043 | 4356 | 3093 | 54 |

TABL. 2 (17). LUDNOŚĆ W WIEKU PRODUKCYJNYM I NIEPRODUKCYJNYM W 2012 R. (cd.)

Stan w dniu 31 XII

WORKING AND NON-WORKING AGE POPULATION IN 2012 (cont.)

As of 31 XII

| WYSZCZEGÓLNIENIE SPECIFICATION | Ogółem Total | W wieku Aged | | | | | | | Ludność w wieku nieproduk- cyjnym na 100 osób w wieku produkcyjnym Non-working age popu- lation per 100 persons of working age |
|---|-----------------|----------------------------------|---|-------------------------|---|---|--------------------------------|---|---|
| | | przedprodukcyjnym pre-working | | produkcyjnym working | | | poprodukcyjnym post-working | | |
| | | razem total | w tym kobiety of which females | razem total | w tym kobiety of which females | z razem w wieku mobilnym of total at mobility age | razem total | w tym kobiety of which females | |
| PODREGION SIERADZKI (dok.) SUBREGION (cont.) | | | | | | | | | |
| POWIAT WIELUŃSKI (dok.) (cont.) | | | | | | | | | |
| Gminy wiejskie: Rural gminas: | | | | | | | | | |
| Biała | 5583 | 1114 | 542 | 3446 | 1559 | 2235 | 1023 | 692 | 62 |
| Czarnożyły | 4562 | 903 | 419 | 2786 | 1293 | 1737 | 873 | 602 | 64 |
| Konopnica | 3888 | 707 | 354 | 2347 | 1030 | 1429 | 834 | 566 | 66 |
| Mokrsko | 5376 | 1094 | 513 | 3323 | 1494 | 2074 | 959 | 675 | 62 |
| Osjaków | 4812 | 994 | 478 | 2933 | 1352 | 1866 | 885 | 604 | 64 |
| Ostrówek | 4596 | 894 | 443 | 2847 | 1305 | 1778 | 855 | 606 | 61 |
| Pątnów | 6547 | 1402 | 696 | 3985 | 1816 | 2601 | 1160 | 802 | 64 |
| Skomlin | 3384 | 713 | 341 | 2100 | 962 | 1335 | 571 | 402 | 61 |
| Wierzchlas | 6538 | 1234 | 602 | 4062 | 1820 | 2548 | 1242 | 853 | 61 |
| Powiat wieruszowski | 42281 | 8390 | 4144 | 26696 | 12247 | 16854 | 7195 | 4980 | 58 |
| Gmina miejsko-wiejska: Urban-rural gmina: | | | | | | | | | |
| Wieruszów | 14347 | 2894 | 1427 | 9171 | 4302 | 5820 | 2282 | 1602 | 56 |
| w tym miasto | 8745 | 1650 | 826 | 5660 | 2668 | 3515 | 1435 | 1015 | 55 |
| of which city | | | | | | | | | |
| Gminy wiejskie: Rural gminas: | | | | | | | | | |
| Bolesławiec | 4082 | 738 | 372 | 2583 | 1172 | 1554 | 761 | 476 | 58 |
| Czastary | 3934 | 779 | 386 | 2476 | 1124 | 1571 | 679 | 480 | 59 |
| Galewice | 6263 | 1248 | 617 | 3970 | 1809 | 2550 | 1045 | 729 | 58 |
| Lututów | 4616 | 930 | 450 | 2898 | 1322 | 1807 | 788 | 549 | 59 |
| Łubnice | 4143 | 848 | 435 | 2542 | 1126 | 1614 | 753 | 531 | 63 |
| Sokolniki | 4896 | 953 | 457 | 3056 | 1392 | 1938 | 887 | 613 | 60 |
| Powiat zduńskowski | 68123 | 12685 | 6177 | 43043 | 20331 | 26827 | 12395 | 8647 | 58 |
| Gmina miejska: Urban gmina: | | | | | | | | | |
| Zduńska Wola | 43920 | 7827 | 3813 | 27824 | 13451 | 16975 | 8269 | 5833 | 58 |
| Gmina miejsko-wiejska: Urban-rural gmina: | | | | | | | | | |
| Szadek | 7424 | 1403 | 675 | 4601 | 2111 | 2912 | 1420 | 975 | 61 |
| w tym miasto | 2038 | 388 | 185 | 1254 | 602 | 805 | 396 | 291 | 63 |
| of which city | | | | | | | | | |
| Gminy wiejskie: Rural gminas: | | | | | | | | | |
| Zapolice | 4939 | 932 | 451 | 3201 | 1404 | 2028 | 806 | 558 | 54 |
| Zduńska Wola | 11840 | 2523 | 1238 | 7417 | 3365 | 4912 | 1900 | 1281 | 60 |

TABL. 2 (17). LUDNOŚĆ W WIEKU PRODUKCYJNYM I NIEPRODUKCYJNYM W 2012 R. (cd.)

Stan w dniu 31 XII

WORKING AND NON-WORKING AGE POPULATION IN 2012 (cont.)

As of 31 XII

| WYSZCZEGÓLNIENIE SPECIFICATION | Ogółem Total | W wieku Aged | | | | | | | Ludność w wieku nieproduk- cyjnym na 100 osób w wieku produkcyjnym Non-working age popu- lation per 100 persons of working age |
|--|-----------------|----------------------------------|---|-------------------------|---|---|--------------------------------|---|---|
| | | przedprodukcyjnym pre-working | | produkcyjnym working | | | poprodukcyjnym post-working | | |
| | | razem total | w tym kobiety of which females | razem total | w tym kobiety of which females | z razem w wieku mobilnym of total at mobility age | razem total | w tym kobiety of which females | |
| PODREGION SKIERNIEWICKI SUBREGION | 370456 | 66388 | 32168 | 233100 | 108879 | 141177 | 70968 | 49338 | 59 |
| Powiat kutnowski | 101177 | 16499 | 7970 | 64501 | 30251 | 38193 | 20177 | 14230 | 57 |
| Gmina miejska: Urban gmina: | | | | | | | | | |
| Kutno | 45975 | 6977 | 3378 | 29520 | 14268 | 17136 | 9478 | 6784 | 56 |
| Gminy miejsko-wiejskie: Urban-rural gminas: | | | | | | | | | |
| Krośniewice | 8864 | 1549 | 779 | 5598 | 2586 | 3343 | 1717 | 1193 | 58 |
| w tym miasto of which city | 4603 | 775 | 383 | 2944 | 1418 | 1740 | 884 | 624 | 56 |
| Żychlin | 12596 | 1940 | 917 | 8034 | 3757 | 4628 | 2622 | 1849 | 57 |
| w tym miasto of which city | 8688 | 1308 | 601 | 5560 | 2629 | 3180 | 1820 | 1298 | 56 |
| Gminy wiejskie: Rural gminas: | | | | | | | | | |
| Bedlno | 5749 | 916 | 434 | 3569 | 1577 | 2092 | 1264 | 854 | 61 |
| Dąbrowice | 1981 | 347 | 179 | 1202 | 551 | 741 | 432 | 291 | 65 |
| Krzyżanów | 4349 | 749 | 385 | 2796 | 1229 | 1707 | 804 | 571 | 56 |
| Kutno | 8742 | 1579 | 758 | 5713 | 2599 | 3524 | 1450 | 1007 | 53 |
| Łanięta | 2547 | 546 | 234 | 1564 | 696 | 984 | 437 | 299 | 63 |
| Nowe Ostrowy | 3628 | 655 | 330 | 2287 | 1047 | 1386 | 686 | 492 | 59 |
| Oporów | 2660 | 476 | 226 | 1655 | 756 | 1047 | 529 | 362 | 61 |
| Strzelce | 4086 | 765 | 350 | 2563 | 1185 | 1605 | 758 | 528 | 59 |
| Powiat łęczycki | 51980 | 9240 | 4441 | 32149 | 14870 | 19507 | 10591 | 7263 | 62 |
| Gmina miejska: Urban gmina: | | | | | | | | | |
| Łęczyca | 14905 | 2592 | 1250 | 9228 | 4475 | 5445 | 3085 | 2204 | 62 |
| Gminy wiejskie: Rural gminas: | | | | | | | | | |
| Daszyna | 4027 | 699 | 373 | 2453 | 1091 | 1490 | 875 | 599 | 64 |
| Góra Świętej Małgorzaty | 4486 | 867 | 439 | 2691 | 1239 | 1667 | 928 | 609 | 67 |
| Grabów | 6229 | 1089 | 502 | 3829 | 1688 | 2299 | 1311 | 880 | 63 |
| Łęczyca | 8557 | 1567 | 756 | 5316 | 2433 | 3335 | 1674 | 1116 | 61 |
| Piątek | 6265 | 1113 | 502 | 3906 | 1790 | 2383 | 1246 | 868 | 60 |
| Świnice Warckie | 4086 | 720 | 352 | 2558 | 1153 | 1597 | 808 | 541 | 60 |
| Witonia | 3425 | 593 | 267 | 2168 | 1001 | 1291 | 664 | 446 | 58 |
| Powiat łowicki | 80679 | 14799 | 7260 | 50319 | 23465 | 30771 | 15561 | 10804 | 60 |
| Gmina miejska: Urban gmina: | | | | | | | | | |
| Łowicz | 29640 | 5143 | 2511 | 18972 | 9145 | 11339 | 5525 | 3967 | 56 |

TABL. 2 (17). LUDNOŚĆ W WIEKU PRODUKCYJNYM I NIEPRODUKCYJNYM W 2012 R. (dok.)

Stan w dniu 31 XII

WORKING AND NON-WORKING AGE POPULATION IN 2012 (cont.)

As of 31 XII

| WYSZCZEGÓLNIENIE SPECIFICATION | Ogółem Total | W wieku Aged | | | | | | | Ludność w wieku nieproduk- cyjnym na 100 osób w wieku produkcyjnym Non-working age popu- lation per 100 persons of working age |
|--|-----------------|----------------------------------|---|-------------------------|---|---|--------------------------------|---|---|
| | | przedprodukcyjnym pre-working | | produkcyjnym working | | | poprodukcyjnym post-working | | |
| | | razem total | w tym kobiety of which females | razem total | w tym kobiety of which females | z razem w wieku mobilnym of total at mobility age | razem total | w tym kobiety of which females | |
| PODREGION SKIERNIEWICKI (dok.) SUBREGION (cont.) | | | | | | | | | |
| Powiat łowicki (dok.) (cont.) | | | | | | | | | |
| Gminy wiejskie: Rural gminas: | | | | | | | | | |
| Bielawy | 5706 | 945 | 443 | 3455 | 1535 | 2023 | 1306 | 871 | 65 |
| Chaśno | 3022 | 606 | 298 | 1841 | 830 | 1131 | 575 | 387 | 64 |
| Domaniewice | 4646 | 897 | 447 | 2868 | 1319 | 1816 | 881 | 599 | 62 |
| Kiernozia | 3570 | 665 | 299 | 2175 | 995 | 1323 | 730 | 506 | 64 |
| Kocierzew Południowy | 4400 | 880 | 442 | 2649 | 1170 | 1655 | 871 | 565 | 66 |
| Łowicz | 7529 | 1505 | 732 | 4680 | 2180 | 2972 | 1344 | 907 | 61 |
| Łyszkowice | 6791 | 1351 | 692 | 4210 | 1931 | 2683 | 1230 | 863 | 61 |
| Nieborów | 9389 | 1759 | 892 | 5886 | 2741 | 3644 | 1744 | 1224 | 60 |
| Zduny | 5986 | 1048 | 504 | 3583 | 1619 | 2185 | 1355 | 915 | 67 |
| Powiat rawski | 49612 | 9442 | 4622 | 31345 | 14406 | 19150 | 8825 | 6043 | 58 |
| Gmina miejska: Urban gmina: | | | | | | | | | |
| Rawa Mazowiecka | 17819 | 3193 | 1531 | 11703 | 5611 | 6970 | 2923 | 2101 | 52 |
| Gmina miejsko-wiejska: Urban-rural gmina: | | | | | | | | | |
| Biała Rawska | 11579 | 2237 | 1120 | 7222 | 3261 | 4435 | 2120 | 1415 | 60 |
| w tym miasto | 3272 | 627 | 313 | 2155 | 998 | 1265 | 490 | 351 | 52 |
| of which city | | | | | | | | | |
| Gminy wiejskie: Rural gminas: | | | | | | | | | |
| Cielądz | 4084 | 793 | 385 | 2552 | 1124 | 1562 | 739 | 496 | 60 |
| Rawa Mazowiecka | 8622 | 1740 | 888 | 5359 | 2405 | 3339 | 1523 | 1043 | 61 |
| Regnów | 1854 | 382 | 178 | 1098 | 483 | 706 | 374 | 248 | 69 |
| Sadkowice | 5654 | 1097 | 520 | 3411 | 1522 | 2138 | 1146 | 740 | 66 |
| Powiat skierniewicki | 38313 | 7604 | 3689 | 23413 | 10676 | 14695 | 7296 | 4977 | 64 |
| Gminy wiejskie: Rural gminas: | | | | | | | | | |
| Bolimów | 4114 | 805 | 401 | 2522 | 1163 | 1571 | 787 | 542 | 63 |
| Głuchów | 5921 | 1250 | 632 | 3499 | 1571 | 2212 | 1172 | 788 | 69 |
| Godzianów | 2625 | 542 | 259 | 1628 | 738 | 1011 | 455 | 300 | 61 |
| Kowiesy | 2993 | 551 | 259 | 1832 | 835 | 1112 | 610 | 411 | 63 |
| Lipce Reymontowskie | 3303 | 636 | 298 | 2013 | 952 | 1264 | 654 | 460 | 64 |
| Maków | 6010 | 1190 | 567 | 3666 | 1682 | 2326 | 1154 | 778 | 64 |
| Nowy Kawęczyn | 3340 | 617 | 305 | 2065 | 903 | 1266 | 658 | 450 | 62 |
| Skierniewice | 7290 | 1445 | 707 | 4557 | 2078 | 2878 | 1288 | 900 | 60 |
| Słupia | 2717 | 568 | 261 | 1631 | 754 | 1055 | 518 | 348 | 67 |
| MIASTO NA PRAWACH POWIATU: CITY WITH POWIAT STATUS: | | | | | | | | | |
| Skierniewice | 48695 | 8804 | 4186 | 31373 | 15211 | 18861 | 8518 | 6021 | 55 |

TABL. 3 (18). **LUDNOŚĆ WEDŁUG PŁCI ORAZ BIOLOGICZNYCH I EDUKACYJNYCH GRUP WIEKU W 2012 R.**
Stan w dniu 31 XII
POPULATION BY SEX AND BIOLOGICAL AND EDUCATIONAL AGE GROUPS IN 2012
As of 31 XII

| WYSZCZEGÓLNIENIE SPECIFICATION | | Biologiczne grupy wieku Biological groups of age | | | Edukacyjne grupy wieku Educational groups of age | | | | |
|--|---------------------------|---|----------------|--------------------------------|---|---------------|--------------|--------------|---------------|
| o – ogółem k – w tym kobiety | total of which females | 0-14 lat | 15-64 | 65 lat i więcej and more | 3-6 lat | 7-12 | 13-15 | 16-18 | 19-24 lata |
| WOJEWÓDZTWO | o | 352838 | 1767643 | 404170 | 100316 | 132690 | 72221 | 82819 | 194883 |
| VOIVODSHIP | k | 171633 | 893291 | 256407 | 48768 | 64428 | 35267 | 40242 | 95342 |
| miasta | o | 208007 | 1134823 | 263236 | 60426 | 76926 | 40167 | 46843 | 115949 |
| urban areas | k | 101119 | 588808 | 168934 | 29428 | 37277 | 19537 | 22922 | 57363 |
| wieś | o | 144831 | 632820 | 140934 | 39890 | 55764 | 32054 | 35976 | 78934 |
| rural areas | k | 70514 | 304483 | 87473 | 19340 | 27151 | 15730 | 17320 | 37979 |
| Podregion łódzki | o | 54848 | 270236 | 59526 | 15818 | 20672 | 10985 | 12482 | 28629 |
| Subregion | k | 26785 | 137311 | 37510 | 7765 | 10011 | 5366 | 6046 | 13839 |
| Powiaty: Powiats: | | | | | | | | | |
| brzeziński | o | 4626 | 21659 | 4671 | 1274 | 1729 | 962 | 1043 | 2533 |
| | k | 2291 | 10735 | 2943 | 614 | 849 | 479 | 476 | 1215 |
| łódzki wschodni | o | 10743 | 49004 | 9553 | 3145 | 4090 | 2076 | 2388 | 5430 |
| | k | 5319 | 24696 | 5975 | 1582 | 2010 | 1033 | 1150 | 2672 |
| pabianicki | o | 16007 | 83796 | 19954 | 4671 | 5920 | 3218 | 3725 | 8598 |
| | k | 7827 | 42988 | 12746 | 2301 | 2846 | 1572 | 1853 | 4091 |
| zgierski | o | 23472 | 115777 | 25348 | 6728 | 8933 | 4729 | 5326 | 12068 |
| | k | 11348 | 58892 | 15846 | 3268 | 4306 | 2282 | 2567 | 5861 |
| Podregion m. Łódź | o | 84063 | 501400 | 133497 | 24417 | 30945 | 15535 | 18201 | 48270 |
| Subregion | k | 40891 | 263760 | 87391 | 11856 | 15053 | 7530 | 8843 | 24408 |
| Miasto na prawach powiatu: City with powiat status: | | | | | | | | | |
| Łódź | o | 84063 | 501400 | 133497 | 24417 | 30945 | 15535 | 18201 | 48270 |
| | k | 40891 | 263760 | 87391 | 11858 | 15053 | 7530 | 8843 | 24408 |
| Podregion piotrkowski | o | 91709 | 419418 | 85468 | 26102 | 34634 | 19198 | 21657 | 49404 |
| Subregion | k | 44623 | 207778 | 53432 | 12669 | 16865 | 9435 | 10409 | 24037 |
| Powiaty: Powiats: | | | | | | | | | |
| bełchatowski | o | 17086 | 83714 | 12373 | 5014 | 6093 | 3434 | 4075 | 9897 |
| | k | 8345 | 41586 | 7567 | 2429 | 2980 | 1719 | 1947 | 4859 |
| opoczyński | o | 12894 | 54130 | 11210 | 3586 | 4942 | 2831 | 3051 | 7025 |
| | k | 6311 | 26042 | 7104 | 1775 | 2462 | 1355 | 1446 | 3407 |
| piotrkowski | o | 15099 | 62995 | 13426 | 4177 | 5862 | 3225 | 3666 | 7928 |
| | k | 7249 | 30617 | 8409 | 1987 | 2808 | 1597 | 1736 | 3841 |
| radomszczański | o | 17116 | 81313 | 18452 | 4823 | 6649 | 3748 | 4354 | 9760 |
| | k | 8260 | 39913 | 11390 | 2337 | 3144 | 1844 | 2134 | 4716 |
| tomaszowski | o | 18308 | 83568 | 18507 | 5236 | 6866 | 3786 | 4085 | 9236 |
| | k | 8912 | 41855 | 11763 | 2521 | 3366 | 1842 | 1987 | 4410 |
| Miasto na prawach powiatu: City with powiat status: | | | | | | | | | |
| Piotrków Trybunalski | o | 11206 | 53698 | 11500 | 3266 | 4222 | 2174 | 2426 | 5558 |
| | k | 5546 | 27765 | 7199 | 1620 | 2105 | 1078 | 1159 | 2804 |

TABL. 3 (18). LUDNOŚĆ WEDŁUG PŁCI ORAZ BIOLOGICZNYCH I EDUKACYJNYCH GRUP WIEKU

W 2012 R. (dok.)

Stan w dniu 31 XII

POPULATION BY SEX AND BIOLOGICAL AND EDUCATIONAL AGE GROUPS IN 2012 (cont.)

As of 31 XII

| WYSZCZEGÓLNIENIE SPECIFICATION | | Biologiczne grupy wieku Biological groups of age | | | Edukacyjne grupy wieku Educational groups of age | | | | |
|--|---------------------------|---|---------------|--------------------------------|---|--------------|--------------|--------------|--------------|
| o – ogółem k – w tym kobiety | total of which females | 0-14 lat | 15-64 | 65 lat i więcej and more | 3-6 lat | 7-12 | 13-15 | 16-18 | 19-24 lata |
| Podregion sieradzki | o | 68532 | 317202 | 68296 | 18869 | 26258 | 15026 | 17094 | 38523 |
| Subregion | k | 33280 | 155864 | 42321 | 9140 | 12697 | 7393 | 8451 | 18575 |
| Powiaty: Powiats: | | | | | | | | | |
| łaski | o | 7183 | 35691 | 7777 | 1969 | 2762 | 1582 | 1864 | 4178 |
| | k | 3462 | 17591 | 4840 | 976 | 1319 | 773 | 943 | 2016 |
| pajęczański | o | 7994 | 36467 | 8239 | 2148 | 3089 | 1869 | 2022 | 4551 |
| | k | 3920 | 17509 | 5066 | 1038 | 1528 | 927 | 982 | 2190 |
| poddębicki | o | 6028 | 28971 | 6882 | 1639 | 2256 | 1306 | 1517 | 3413 |
| | k | 2899 | 14035 | 4253 | 799 | 1079 | 654 | 735 | 1658 |
| sieradzki | o | 18269 | 84192 | 17949 | 4991 | 6968 | 4086 | 4704 | 10630 |
| | k | 8819 | 41614 | 11046 | 2400 | 3360 | 2023 | 2360 | 5157 |
| wieluński | o | 11975 | 54247 | 11762 | 3279 | 4601 | 2637 | 2885 | 6510 |
| | k | 5803 | 26690 | 7392 | 1595 | 2210 | 1290 | 1416 | 3157 |
| wieruszowski | o | 6780 | 29689 | 5812 | 1899 | 2683 | 1468 | 1642 | 3623 |
| | k | 3350 | 14424 | 3597 | 905 | 1317 | 711 | 825 | 1693 |
| zduńskowolski | o | 10303 | 47945 | 9875 | 2944 | 3899 | 2078 | 2460 | 5618 |
| | k | 5027 | 24001 | 6127 | 1427 | 1884 | 1015 | 1190 | 2704 |
| Podregion skierniewicki | o | 53686 | 259387 | 57383 | 15110 | 20181 | 11477 | 13385 | 30057 |
| Subregion | k | 26054 | 128578 | 35753 | 7338 | 9802 | 5543 | 6493 | 14483 |
| Powiaty: Powiats: | | | | | | | | | |
| kutnowski | o | 13181 | 71827 | 16169 | 3722 | 4961 | 2898 | 3532 | 8017 |
| | k | 6366 | 35863 | 10222 | 1801 | 2375 | 1418 | 1727 | 3807 |
| łęczycki | o | 7407 | 35815 | 8758 | 2070 | 2790 | 1712 | 1926 | 4306 |
| | k | 3574 | 17570 | 5430 | 1004 | 1355 | 800 | 925 | 2065 |
| łowicki | o | 11885 | 56167 | 12627 | 3284 | 4544 | 2622 | 3016 | 6509 |
| | k | 5837 | 27822 | 7870 | 1610 | 2238 | 1288 | 1478 | 3154 |
| rawski | o | 7646 | 34823 | 7143 | 2140 | 2881 | 1638 | 1848 | 4253 |
| | k | 3744 | 16966 | 4361 | 1027 | 1412 | 831 | 892 | 2067 |
| skierniewicki | o | 6197 | 25954 | 6162 | 1718 | 2357 | 1281 | 1507 | 3429 |
| | k | 3005 | 12494 | 3843 | 816 | 1167 | 626 | 724 | 1680 |
| Miasto na prawach powiatu: City with powiat status: | | | | | | | | | |
| Skierniewice | o | 7370 | 34801 | 6524 | 2176 | 2648 | 1326 | 1556 | 3543 |
| | k | 3528 | 17863 | 4027 | 1080 | 1255 | 580 | 747 | 1710 |

TABL. 4 (19). RUCH NATURALNY LUDNOŚCI W 2012 R.

VITAL STATISTICS IN 2012

| WYSZCZEGÓLNIENIE SPECIFICATION | Małżeń- stwa <i>Marriages</i> | Urodze- nia żywe <i>Live births</i> | Zgony <i>Deaths</i> | | Przyrost naturalny <i>Natural increase</i> | Małżeń- stwa <i>Marriages</i> | Urodze- nia żywe <i>Live births</i> | Zgony <i>Deaths</i> | | Przyrost naturalny <i>Natural increase</i> |
|---|--|---|------------------------|--|--|--|---|------------------------|--|--|
| | | | ogółem <i>total</i> | w tym nie- mowląt <i>of which infants</i> | | | | ogółem <i>total</i> | w tym nie- mowląt ^a <i>of which infants ^a</i> | |
| | | | | | | | | | | |
| | w liczbach bezwzględnych <i>in absolute numbers</i> | | | | | na 1000 ludności <i>per 1000 population</i> | | | | |
| WOJEWÓDZTWO VOIVODSHIP | 12616 | 23851 | 31352 | 101 | -7501 | 5,0 | 9,4 | 12,4 | 4,2 | -3,0 |
| miasta <i>urban areas</i> | 7836 | 14450 | 19892 | 63 | -5442 | 4,9 | 9,0 | 12,4 | 4,4 | -3,4 |
| wieś <i>rural areas</i> | 4780 | 9401 | 11460 | 38 | -2059 | 5,2 | 10,2 | 12,5 | 4,0 | -2,2 |
| PODREGION ŁÓDZKI SUBREGION | 1814 | 3657 | 4595 | 18 | -938 | 4,7 | 9,5 | 11,9 | 4,9 | -2,4 |
| Powiat brzeziński..... | 184 | 316 | 357 | 2 | -41 | 5,9 | 10,2 | 11,5 | 6,3 | -1,3 |
| Gmina miejska: <i>Urban gmina:</i> | | | | | | | | | | |
| Brzeziny | 69 | 135 | 124 | 1 | 11 | 5,5 | 10,7 | 9,9 | 7,4 | 0,9 |
| Gminy wiejskie: <i>Rural gminas:</i> | | | | | | | | | | |
| Brzeziny | 28 | 59 | 56 | - | 3 | 5,1 | 10,7 | 10,1 | - | 0,5 |
| Dmosin | 20 | 48 | 60 | - | -12 | 4,4 | 10,4 | 13,1 | - | -2,6 |
| Jeżów | 26 | 35 | 54 | 1 | -19 | 7,4 | 10,0 | 15,4 | 28,6 | -5,4 |
| Rogów | 41 | 39 | 63 | - | -24 | 8,6 | 8,1 | 13,2 | - | -5,0 |
| Powiat łódzki wschodni ... | 324 | 691 | 740 | 3 | -49 | 4,7 | 10,0 | 10,7 | 4,3 | -0,7 |
| Gminy miejsko-wiejskie: <i>Urban-rural gminas:</i> | | | | | | | | | | |
| Koluszki | 111 | 231 | 234 | 2 | -3 | 4,7 | 9,8 | 9,9 | 8,7 | -0,1 |
| w tym miasto <i>of which city</i> | 68 | 126 | 124 | 1 | 2 | 5,0 | 9,3 | 9,2 | 7,9 | 0,1 |
| Rzgów | 48 | 94 | 102 | - | -8 | 4,9 | 9,6 | 10,4 | - | -0,8 |
| w tym miasto <i>of which city</i> | 16 | 30 | 41 | - | -11 | 4,7 | 8,7 | 11,9 | - | -3,2 |
| Tuszyn | 66 | 118 | 153 | 1 | -35 | 5,5 | 9,7 | 12,6 | 8,5 | -2,9 |
| w tym miasto <i>of which city</i> | 39 | 62 | 93 | - | -31 | 5,3 | 8,5 | 12,7 | - | -4,2 |
| Gminy wiejskie: <i>Rural gminas:</i> | | | | | | | | | | |
| Andrespol | 57 | 136 | 141 | - | -5 | 4,4 | 10,5 | 10,9 | - | -0,4 |
| Brójce | 27 | 58 | 67 | - | -9 | 4,4 | 9,4 | 10,9 | - | -1,5 |
| Nowosolna | 15 | 54 | 43 | - | 11 | 3,4 | 12,3 | 9,8 | - | 2,5 |
| Powiat pabianicki | 543 | 1129 | 1465 | 3 | -336 | 4,5 | 9,4 | 12,2 | 2,7 | -2,8 |
| Gminy miejskie: <i>Urban gminas:</i> | | | | | | | | | | |
| Konstantynów Łódzki | 69 | 148 | 165 | - | -17 | 3,9 | 8,3 | 9,3 | - | -1,0 |
| Pabianice | 319 | 626 | 955 | 2 | -329 | 4,6 | 9,1 | 13,9 | 3,2 | -4,8 |
| Gminy wiejskie: <i>Rural gminas:</i> | | | | | | | | | | |
| Dłutów | 18 | 42 | 59 | - | -17 | 4,1 | 9,7 | 13,6 | - | -3,9 |
| Dobroń | 34 | 80 | 64 | - | 16 | 4,6 | 10,9 | 8,7 | - | 2,2 |
| Ksawerów | 39 | 74 | 81 | 1 | -7 | 5,2 | 9,8 | 10,7 | 13,5 | -0,9 |
| Lutomiersk | 32 | 78 | 86 | - | -8 | 4,1 | 10,0 | 11,0 | - | -1,0 |
| Pabianice | 32 | 81 | 55 | - | 26 | 4,9 | 12,5 | 8,5 | - | 4,0 |
| Powiat zgierski | 763 | 1521 | 2033 | 10 | -512 | 4,6 | 9,2 | 12,4 | 6,6 | -3,1 |
| Gminy miejskie: <i>Urban gminas:</i> | | | | | | | | | | |
| Głowno | 75 | 129 | 218 | 2 | -89 | 5,0 | 8,6 | 14,5 | 15,5 | -5,9 |
| Ozorków | 82 | 209 | 289 | 2 | -80 | 4,0 | 10,3 | 14,2 | 9,6 | -3,9 |
| Zgierz | 272 | 524 | 747 | 4 | -223 | 4,7 | 9,0 | 12,9 | 7,6 | -3,8 |

a Na 1000 urodzeń żywych.

a Per 1000 live births.

TABL. 4 (19). RUCH NATURALNY LUDNOŚCI W 2012 R. (cd.)

VITAL STATISTICS IN 2012 (cont.)

| WYSZCZEGÓLNIENIE SPECIFICATION | Małżeń- stwa <i>Marriages</i> | Urodze- nia żywe <i>Live births</i> | Zgony <i>Deaths</i> | | Przyrost naturalny <i>Natural increase</i> | Małżeń- stwa <i>Marriages</i> | Urodze- nia żywe <i>Live births</i> | Zgony <i>Deaths</i> | | Przyrost naturalny <i>Natural increase</i> |
|--|--|---|------------------------|--|--|--|---|------------------------|---|--|
| | | | ogółem <i>total</i> | w tym nie- mowląt <i>of which infants</i> | | | | ogółem <i>total</i> | w tym nie- mowląt ^a <i>of which infants^a</i> | |
| | | | | | | | | | | |
| | w liczbach bezwzględnych <i>in absolute numbers</i> | | | | | na 1000 ludności <i>per 1000 population</i> | | | | |
| PODREGION ŁÓDZKI (dok.) SUBREGION (cont.) | | | | | | | | | | |
| Powiat zgierski (dok.) (cont.) | | | | | | | | | | |
| Gminy miejsko-wiejskie: Urban-rural gminas: | | | | | | | | | | |
| Aleksandrów Łódzki | 126 | 265 | 310 | - | -45 | 4,3 | 9,1 | 10,6 | - | -1,5 |
| w tym miasto | 95 | 194 | 244 | - | -50 | 4,5 | 9,2 | 11,5 | - | -2,4 |
| of which city | | | | | | | | | | |
| Stryków | 68 | 135 | 161 | 1 | -26 | 5,5 | 10,9 | 13,0 | 7,4 | -2,1 |
| w tym miasto | 25 | 51 | 51 | 1 | 0 | 7,0 | 14,3 | 14,3 | 19,6 | 0,0 |
| of which city | | | | | | | | | | |
| Gminy wiejskie: Rural gminas: | | | | | | | | | | |
| Głowno | 19 | 47 | 53 | - | -6 | 3,9 | 9,7 | 10,9 | - | -1,2 |
| Ozorków | 36 | 58 | 78 | 1 | -20 | 5,3 | 8,5 | 11,4 | 17,2 | -2,9 |
| Parzęczew | 27 | 50 | 47 | - | 3 | 5,3 | 9,8 | 9,2 | - | 0,6 |
| Zgierz | 58 | 104 | 130 | - | -26 | 4,5 | 8,1 | 10,1 | - | -2,0 |
| PODREGION M. ŁÓDŹ | 3264 | 6040 | 10255 | 20 | -4215 | 4,5 | 8,4 | 14,2 | 3,3 | -5,8 |
| SUBREGION | | | | | | | | | | |
| MIASTO NA PRAWACH POWIATU: CITY WITH POWIAT STATUS: | | | | | | | | | | |
| Łódź | 3264 | 6040 | 10255 | 20 | -4215 | 4,5 | 8,4 | 14,2 | 3,3 | -5,8 |
| PODREGION PIOTRKOWSKI | 3241 | 6075 | 6684 | 31 | -609 | 5,4 | 10,2 | 11,2 | 5,1 | -1,0 |
| SUBREGION | | | | | | | | | | |
| Powiat bełchatowski | 745 | 1210 | 1002 | 8 | 208 | 6,6 | 10,7 | 8,9 | 6,6 | 1,8 |
| Gmina miejska: Urban gmina: | | | | | | | | | | |
| Bełchatów | 444 | 636 | 374 | 5 | 262 | 7,4 | 10,6 | 6,2 | 7,9 | 4,4 |
| Gmina miejsko-wiejska: Urban-rural gmina: | | | | | | | | | | |
| Zelów | 88 | 150 | 209 | 2 | -59 | 5,8 | 9,9 | 13,8 | 13,3 | -3,9 |
| w tym miasto | 47 | 65 | 99 | 2 | -34 | 6,0 | 8,3 | 12,6 | 30,8 | -4,3 |
| of which city | | | | | | | | | | |
| Gminy wiejskie: Rural gminas: | | | | | | | | | | |
| Bełchatów | 52 | 104 | 107 | - | -3 | 5,0 | 10,1 | 10,3 | - | -0,3 |
| Drużbice | 27 | 49 | 59 | - | -10 | 5,3 | 9,7 | 11,6 | - | -2,0 |
| Kleszczów | 38 | 84 | 47 | - | 37 | 7,8 | 17,2 | 9,6 | - | 7,6 |
| Kłuki | 23 | 56 | 48 | 1 | 8 | 5,5 | 13,3 | 11,4 | 17,9 | 1,9 |
| Rusiec | 34 | 42 | 71 | - | -29 | 6,5 | 8,1 | 13,6 | - | -5,6 |
| Szczerców | 39 | 89 | 87 | - | 2 | 4,9 | 11,1 | 10,9 | - | 0,2 |
| Powiat opoczyński | 478 | 858 | 941 | 4 | -83 | 6,1 | 10,9 | 12,0 | 4,7 | -1,1 |
| Gminy miejsko-wiejskie: Urban-rural gminas: | | | | | | | | | | |
| Drzewica | 69 | 119 | 122 | - | -3 | 6,3 | 10,9 | 11,2 | - | -0,3 |
| w tym miasto | 28 | 39 | 44 | - | -5 | 7,0 | 9,8 | 11,0 | - | -1,3 |
| of which city | | | | | | | | | | |
| Opoczno | 207 | 380 | 362 | 1 | 18 | 5,8 | 10,7 | 10,2 | 2,6 | 0,5 |
| w tym miasto | 135 | 199 | 212 | 1 | -13 | 6,0 | 8,9 | 9,5 | 5,0 | -0,6 |
| of which city | | | | | | | | | | |

a Na 1000 urodzeń żywych.

a Per 1000 live births.

TABL. 4 (19). RUCH NATURALNY LUDNOŚCI W 2012 R. (cd.)

VITAL STATISTICS IN 2012 (cont.)

| WYSZCZEGÓLNIENIE SPECIFICATION | Małżeń- stwa <i>Marriages</i> | Urodze- nia żywe <i>Live births</i> | Zgony <i>Deaths</i> | | Przyrost naturalny <i>Natural increase</i> | Małżeń- stwa <i>Marriages</i> | Urodze- nia żywe <i>Live births</i> | Zgony <i>Deaths</i> | | Przyrost naturalny <i>Natural increase</i> |
|---|--|---|------------------------|--|--|--|---|------------------------|--|--|
| | | | ogółem <i>total</i> | w tym nie- mowląt <i>of which infants</i> | | | | ogółem <i>total</i> | w tym nie- mowląt ^a <i>of which infants ^a</i> | |
| | | | | | | | | | | |
| | w liczbach bezwzględnych <i>in absolute numbers</i> | | | | | na 1000 ludności <i>per 1000 population</i> | | | | |
| PODREGION PIOTRKOWSKI (cd.) SUBREGION (cont.) | | | | | | | | | | |
| Powiat opoczyński (dok.) (cont.) | | | | | | | | | | |
| Gminy wiejskie: Rural gminas: | | | | | | | | | | |
| Białaczów | 20 | 51 | 82 | 1 | -31 | 3,3 | 8,5 | 13,6 | 19,6 | -5,1 |
| Mniszków | 32 | 54 | 66 | - | -12 | 6,8 | 11,4 | 14,0 | - | -2,5 |
| Paradyż | 22 | 55 | 51 | - | 4 | 5,0 | 12,4 | 11,5 | - | 0,9 |
| Poświętne | 25 | 37 | 41 | - | -4 | 7,6 | 11,2 | 12,4 | - | -1,2 |
| Sławno | 56 | 102 | 109 | 2 | -7 | 7,4 | 13,5 | 14,5 | 19,6 | -0,9 |
| Żarnów | 47 | 60 | 108 | - | -48 | 7,7 | 9,9 | 17,8 | - | -7,9 |
| Powiat piotrkowski | 454 | 947 | 1030 | 6 | -83 | 5,0 | 10,4 | 11,3 | 6,3 | -0,9 |
| Gminy miejsko-wiejskie: Urban-rural gminas: | | | | | | | | | | |
| Sulejów | 79 | 148 | 155 | - | -7 | 4,9 | 9,1 | 9,5 | - | -0,4 |
| w tym miasto | 30 | 60 | 63 | - | -3 | 4,6 | 9,3 | 9,8 | - | -0,5 |
| of which city | | | | | | | | | | |
| Wolbórz | 41 | 67 | 91 | - | -24 | 5,3 | 8,6 | 11,7 | - | -3,1 |
| w tym miasto | 18 | 22 | 20 | - | 2 | 7,6 | 9,3 | 8,4 | - | 0,8 |
| of which city | | | | | | | | | | |
| Gminy wiejskie: Rural gminas: | | | | | | | | | | |
| Aleksandrów | 21 | 36 | 62 | 1 | -26 | 4,8 | 8,2 | 14,1 | 27,8 | -5,9 |
| Czarnocin | 16 | 44 | 45 | - | -1 | 3,9 | 10,8 | 11,0 | - | -0,2 |
| Gorzkowice | 48 | 85 | 95 | - | -10 | 5,5 | 9,8 | 11,0 | - | -1,2 |
| Grabica | 30 | 74 | 70 | - | 4 | 4,9 | 12,1 | 11,5 | - | 0,7 |
| Łęki Szlacheckie | 19 | 50 | 48 | - | 2 | 5,2 | 13,6 | 13,1 | - | 0,5 |
| Moszczenica | 65 | 130 | 139 | - | -9 | 5,0 | 10,1 | 10,8 | - | -0,7 |
| Ręczno | 19 | 32 | 55 | - | -23 | 5,3 | 8,9 | 15,2 | - | -6,4 |
| Rozprza | 58 | 129 | 141 | - | -12 | 4,7 | 10,6 | 11,5 | - | -1,0 |
| Wola Krzysztoporska | 58 | 152 | 129 | 5 | 23 | 4,9 | 12,9 | 10,9 | 32,9 | 2,0 |
| Powiat radomski | 587 | 1087 | 1390 | 5 | -303 | 5,0 | 9,3 | 11,9 | 4,6 | -2,6 |
| Gmina miejska: Urban gmina: | | | | | | | | | | |
| Radomsko | 223 | 395 | 536 | 4 | -141 | 4,6 | 8,2 | 11,1 | 10,1 | -2,9 |
| Gminy miejsko-wiejskie: Urban-rural gminas: | | | | | | | | | | |
| Kamieńsk | 39 | 65 | 73 | - | -8 | 6,3 | 10,6 | 11,9 | - | -1,3 |
| w tym miasto | 18 | 28 | 29 | - | -1 | 6,2 | 9,7 | 10,0 | - | -0,3 |
| of which city | | | | | | | | | | |
| Przedbórz | 43 | 72 | 97 | - | -25 | 5,8 | 9,7 | 13,0 | - | -3,4 |
| w tym miasto | 17 | 28 | 33 | - | -5 | 4,5 | 7,5 | 8,8 | - | -1,3 |
| of which city | | | | | | | | | | |
| Gminy wiejskie: Rural gminas: | | | | | | | | | | |
| Dobryzyce | 16 | 49 | 53 | - | -4 | 3,7 | 11,2 | 12,2 | - | -0,9 |
| Gidle | 24 | 57 | 98 | - | -41 | 3,8 | 9,0 | 15,4 | - | -6,4 |
| Gomunice | 27 | 56 | 69 | - | -13 | 4,5 | 9,3 | 11,5 | - | -2,2 |
| Kobiele Wielkie | 29 | 46 | 50 | - | -4 | 6,5 | 10,3 | 11,2 | - | -0,9 |
| Kodrąb | 29 | 58 | 52 | - | 6 | 6,1 | 12,2 | 11,0 | - | 1,3 |
| Lgota Wielka | 19 | 42 | 51 | 1 | -9 | 4,4 | 9,6 | 11,7 | 23,8 | -2,1 |
| Ładzice | 23 | 45 | 50 | - | -5 | 4,7 | 9,2 | 10,2 | - | -1,0 |

a Na 1000 urodzeń żywych.

a Per 1000 live births.

TABL.4 (19). RUCH NATURALNY LUDNOŚCI W 2012 R. (cd.)

VITAL STATISTICS IN 2012 (cont.)

| WYSZCZEGÓLNIENIE SPECIFICATION | Małżeń- stwa <i>Marriages</i> | Urodze- nia żywe <i>Live births</i> | Zgony <i>Deaths</i> | | Przyrost naturalny <i>Natural increase</i> | Małżeń- stwa <i>Marriages</i> | Urodze- nia żywe <i>Live births</i> | Zgony <i>Deaths</i> | | Przyrost naturalny <i>Natural increase</i> |
|--|--|---|------------------------|--|--|--|---|------------------------|--|--|
| | | | ogółem <i>total</i> | w tym nie- mowląt <i>of which infants</i> | | | | ogółem <i>total</i> | w tym nie- mowląt ^a <i>of which infants ^a</i> | |
| | | | | | | | | | | |
| | w liczbach bezwzględnych <i>in absolute numbers</i> | | | | | na 1000 ludności <i>per 1000 population</i> | | | | |
| PODREGION PIOTRKOWSKI (cd.) SUBREGION (cont.) | | | | | | | | | | |
| Powiat radomszczański (dok.) (cont.) | | | | | | | | | | |
| Gminy wiejskie (dok.): Rural gminas (cont.): | | | | | | | | | | |
| Masłowie | 27 | 50 | 58 | - | -8 | 6,3 | 11,7 | 13,5 | - | -1,9 |
| Radomsko | 36 | 48 | 60 | - | -12 | 6,4 | 8,6 | 10,7 | - | -2,1 |
| Wielgomłyn | 25 | 41 | 55 | - | -14 | 5,2 | 8,5 | 11,4 | - | -2,9 |
| Żytno | 27 | 63 | 88 | - | -25 | 5,0 | 11,6 | 16,3 | - | -4,6 |
| Powiat tomaszowski | 575 | 1232 | 1473 | 6 | -241 | 4,8 | 10,2 | 12,2 | 4,9 | -2,0 |
| Gmina miejska: Urban gmina: | | | | | | | | | | |
| Tomaszów Mazowiecki ... | 301 | 616 | 803 | 4 | -187 | 4,6 | 9,4 | 12,2 | 6,5 | -2,8 |
| Gminy wiejskie: Rural gminas: | | | | | | | | | | |
| Będków | 21 | 38 | 39 | - | -1 | 6,2 | 11,2 | 11,5 | - | -0,3 |
| Budziszewice | 7 | 21 | 29 | - | -8 | 3,1 | 9,4 | 12,9 | - | -3,6 |
| Czerniewice | 38 | 53 | 68 | - | -15 | 7,3 | 10,2 | 13,1 | - | -2,9 |
| Inowódz | 17 | 28 | 59 | - | -31 | 4,3 | 7,1 | 15,1 | - | -7,9 |
| Lubochnia | 37 | 84 | 88 | 1 | -4 | 5,0 | 11,4 | 12,0 | 11,9 | -0,5 |
| Rokiciny | 29 | 95 | 78 | 1 | 17 | 4,7 | 15,4 | 12,7 | 10,5 | 2,8 |
| Rzeczycza | 21 | 50 | 74 | - | -24 | 4,3 | 10,3 | 15,3 | - | -5,0 |
| Tomaszów Mazowiecki ... | 57 | 112 | 93 | - | 19 | 5,4 | 10,5 | 8,8 | - | 1,8 |
| Ujazd | 31 | 86 | 86 | - | 0 | 3,9 | 10,9 | 10,9 | - | 0,0 |
| Żelechlinek | 16 | 49 | 56 | - | -7 | 4,7 | 14,4 | 16,5 | - | -2,1 |
| MIASTO NA PRAWACH POWIATU: CITY WITH POWIAT STATUS: | | | | | | | | | | |
| Piotrków Trybunalski | 402 | 741 | 848 | 2 | -107 | 5,3 | 9,7 | 11,1 | 2,7 | -1,4 |
| PODREGION SIERADZKI SUBREGION | 2301 | 4455 | 5257 | 17 | -802 | 5,1 | 9,8 | 11,6 | 3,8 | -1,8 |
| Powiat łaski | 245 | 501 | 566 | 1 | -65 | 4,8 | 9,9 | 11,2 | 2,0 | -1,3 |
| Gmina miejsko-wiejska: Urban-rural gmina: | | | | | | | | | | |
| Łask | 117 | 276 | 281 | 1 | -5 | 4,1 | 9,7 | 9,9 | 3,6 | -0,2 |
| w tym miasto | 82 | 175 | 175 | 1 | 0 | 4,5 | 9,6 | 9,6 | 5,7 | 0,0 |
| of which city | | | | | | | | | | |
| Gminy wiejskie: Rural gminas: | | | | | | | | | | |
| Buczek | 32 | 58 | 62 | - | -4 | 6,4 | 11,6 | 12,4 | - | -0,8 |
| Sędziejowice | 35 | 64 | 75 | - | -11 | 5,5 | 10,0 | 11,8 | - | -1,7 |
| Widawa | 40 | 74 | 109 | - | -35 | 5,2 | 9,7 | 14,2 | - | -4,6 |
| Wodzierady | 21 | 29 | 39 | - | -10 | 6,5 | 8,9 | 12,0 | - | -3,1 |

^a Na 1000 urodzeń żywych.^a Per 1000 live births.

TABL. 4 (19). RUCH NATURALNY LUDNOŚCI W 2012 R. (cd.)

VITAL STATISTICS IN 2012 (cont.)

| WYSZCZEGÓLNIENIE SPECIFICATION | Małżeń- stwa <i>Marriages</i> | Urodze- nia żywe <i>Live births</i> | Zgony <i>Deaths</i> | | Przyrost naturalny <i>Natural increase</i> | Małżeń- stwa <i>Marriages</i> | Urodze- nia żywe <i>Live births</i> | Zgony <i>Deaths</i> | | Przyrost naturalny <i>Natural increase</i> |
|--|--|---|------------------------|--|--|--|---|------------------------|--|--|
| | | | ogółem <i>total</i> | w tym nie- mowląt of which infants | | | | ogółem <i>total</i> | w tym nie- mowląt ^a of which infants ^a | |
| | | | | | | | | | | |
| | w liczbach bezwzględnych <i>in absolute numbers</i> | | | | | na 1000 ludności <i>per 1000 population</i> | | | | |
| PODREGION SIERADZKI (dok.) SUBREGION (cont.) | | | | | | | | | | |
| Powiat pajęczański | 279 | 521 | 644 | 2 | -123 | 5,3 | 9,9 | 12,2 | 3,8 | -2,3 |
| Gminy miejsko-wiejskie: Urban-rural gminas: | | | | | | | | | | |
| Działoszyn | 73 | 129 | 138 | 1 | -9 | 5,6 | 10,0 | 10,7 | 7,8 | -0,7 |
| w tym miasto | 35 | 61 | 59 | - | 2 | 5,6 | 9,7 | 9,4 | - | 0,3 |
| of which city | | | | | | | | | | |
| Pajęczno | 60 | 124 | 131 | - | -7 | 5,1 | 10,5 | 11,1 | - | -0,6 |
| w tym miasto | 37 | 75 | 72 | - | 3 | 5,4 | 11,0 | 10,6 | - | 0,4 |
| of which city | | | | | | | | | | |
| Gminy wiejskie: Rural gminas: | | | | | | | | | | |
| Kielczygłów | 25 | 43 | 55 | - | -12 | 5,9 | 10,2 | 13,0 | - | -2,8 |
| Nowa Brzeźnica | 17 | 35 | 68 | - | -33 | 3,6 | 7,3 | 14,2 | - | -6,9 |
| Rząśnia | 22 | 41 | 59 | 1 | -18 | 4,5 | 8,4 | 12,2 | 24,4 | -3,7 |
| Siemkowice | 28 | 48 | 56 | - | -8 | 5,7 | 9,9 | 11,5 | - | -1,6 |
| Strzelce Wielkie | 26 | 57 | 65 | - | -8 | 5,5 | 12,1 | 13,8 | - | -1,7 |
| Sulmierzyce | 28 | 44 | 72 | - | -28 | 6,1 | 9,6 | 15,7 | - | -6,1 |
| Powiat poddębicki | 212 | 422 | 565 | 2 | -143 | 5,1 | 10,1 | 13,5 | 4,7 | -3,4 |
| Gminy miejsko-wiejskie: Urban-rural gminas: | | | | | | | | | | |
| Poddębice | 65 | 163 | 175 | 1 | -12 | 4,1 | 10,3 | 11,0 | 6,1 | -0,8 |
| w tym miasto | 32 | 73 | 70 | 1 | 3 | 4,1 | 9,4 | 9,0 | 13,7 | 0,4 |
| of which city | | | | | | | | | | |
| Uniejów | 48 | 60 | 98 | - | -38 | 6,6 | 8,3 | 13,6 | - | -5,3 |
| w tym miasto | 16 | 22 | 32 | - | -10 | 5,3 | 7,3 | 10,6 | - | -3,3 |
| of which city | | | | | | | | | | |
| Gminy wiejskie: Rural gminas: | | | | | | | | | | |
| Dalików | 25 | 42 | 54 | - | -12 | 6,5 | 10,9 | 14,0 | - | -3,1 |
| Pęczniew | 15 | 34 | 53 | - | -19 | 4,2 | 9,6 | 15,0 | - | -5,4 |
| Wartkowie | 35 | 70 | 93 | - | -23 | 5,5 | 11,1 | 14,7 | - | -3,6 |
| Zadzim | 24 | 53 | 92 | 1 | -39 | 4,7 | 10,3 | 17,9 | 18,9 | -7,6 |
| Powiat sieradzki | 623 | 1165 | 1413 | 7 | -248 | 5,2 | 9,7 | 11,7 | 6,0 | -2,1 |
| Gmina miejska: Urban gmina: | | | | | | | | | | |
| Sieradz | 209 | 376 | 417 | 2 | -41 | 4,8 | 8,6 | 9,5 | 5,3 | -0,9 |
| Gminy miejsko-wiejskie: Urban-rural gminas: | | | | | | | | | | |
| Błaszki | 90 | 159 | 197 | 2 | -38 | 6,0 | 10,6 | 13,1 | 12,6 | -2,5 |
| w tym miasto | 6 | 38 | 29 | - | 9 | 2,6 | 16,6 | 12,7 | - | 3,9 |
| of which city | | | | | | | | | | |
| Warta | 64 | 124 | 161 | 1 | -37 | 4,9 | 9,6 | 12,5 | 8,1 | -2,9 |
| w tym miasto | 12 | 33 | 38 | 1 | -5 | 3,6 | 9,8 | 11,2 | 30,3 | -1,5 |
| of which city | | | | | | | | | | |
| Złoczew | 49 | 72 | 94 | - | -22 | 6,7 | 9,8 | 12,8 | - | -3,0 |
| w tym miasto | 21 | 33 | 37 | - | -4 | 6,1 | 9,7 | 10,8 | - | -1,2 |
| of which city | | | | | | | | | | |

a Na 1000 urodzeń żywych.

a Per 1000 live births.

TABL. 4 (19). RUCH NATURALNY LUDNOŚCI W 2012 R. (cd.)

VITAL STATISTICS IN 2012 (cont.)

| WYSZCZEGÓLNIENIE SPECIFICATION | Małżeń- stwa <i>Marriages</i> | Urodze- nia żywe <i>Live births</i> | Zgony <i>Deaths</i> | | Przyrost naturalny <i>Natural increase</i> | Małżeń- stwa <i>Marriages</i> | Urodze- nia żywe <i>Live births</i> | Zgony <i>Deaths</i> | | Przyrost naturalny <i>Natural increase</i> |
|---|--|---|------------------------|--|--|--|---|------------------------|--|--|
| | | | ogółem <i>total</i> | w tym nie- mowląt <i>of which infants</i> | | | | ogółem <i>total</i> | w tym nie- mowląt ^a <i>of which infants ^a</i> | |
| | | | | | | | | | | |
| | w liczbach bezwzględnych <i>in absolute numbers</i> | | | | | na 1000 ludności <i>per 1000 population</i> | | | | |
| PODREGION SIERADZKI (cd.) SUBREGION (cont.) | | | | | | | | | | |
| Powiat sieradzki (dok.) (cont.) | | | | | | | | | | |
| Gminy wiejskie: Rural gminas: | | | | | | | | | | |
| Brąszewice | 21 | 51 | 55 | - | -4 | 4,7 | 11,4 | 12,3 | - | -0,9 |
| Brzeźnio | 32 | 65 | 97 | - | -32 | 5,1 | 10,3 | 15,4 | - | -5,1 |
| Burzenin | 38 | 62 | 84 | - | -22 | 6,7 | 11,0 | 14,9 | - | -3,9 |
| Goszczanów | 22 | 52 | 67 | - | -15 | 3,9 | 9,1 | 11,8 | - | -2,6 |
| Klonowa | 21 | 32 | 42 | - | -10 | 7,0 | 10,7 | 14,1 | - | -3,4 |
| Sieradz | 49 | 115 | 119 | 1 | -4 | 4,8 | 11,2 | 11,6 | 8,7 | -0,4 |
| Wróblew | 28 | 57 | 80 | 1 | -23 | 4,6 | 9,4 | 13,2 | 17,5 | -3,8 |
| Powiat wieluński | 391 | 785 | 900 | 2 | -115 | 5,0 | 10,1 | 11,5 | 2,5 | -1,5 |
| Gmina miejsko-wiejska: Urban-rural gmina: | | | | | | | | | | |
| Wieluń | 173 | 320 | 327 | 1 | -7 | 5,3 | 9,8 | 10,0 | 3,1 | -0,2 |
| w tym miasto | 126 | 227 | 225 | 1 | 2 | 5,3 | 9,5 | 9,4 | 4,4 | 0,1 |
| of which city | | | | | | | | | | |
| Gminy wiejskie: Rural gminas: | | | | | | | | | | |
| Biała | 18 | 62 | 63 | - | -1 | 3,2 | 11,1 | 11,2 | - | -0,2 |
| Czarnożyły | 16 | 48 | 55 | - | -7 | 3,5 | 10,5 | 12,0 | - | -1,5 |
| Konopnica | 19 | 36 | 49 | - | -13 | 4,9 | 9,3 | 12,6 | - | -3,4 |
| Mokrsko | 35 | 61 | 58 | 1 | 3 | 6,5 | 11,3 | 10,8 | 16,4 | 0,6 |
| Osjaków | 19 | 47 | 66 | - | -19 | 4,0 | 9,8 | 13,7 | - | -4,0 |
| Ostrówek | 23 | 48 | 75 | - | -27 | 5,0 | 10,4 | 16,3 | - | -5,9 |
| Pątnów | 27 | 66 | 73 | - | -7 | 4,1 | 10,1 | 11,2 | - | -1,1 |
| Skomlin | 22 | 34 | 45 | - | -11 | 6,5 | 10,0 | 13,3 | - | -3,2 |
| Wierzchlas | 39 | 63 | 89 | - | -26 | 5,9 | 9,6 | 13,6 | - | -4,0 |
| Powiat wierszowski | 215 | 364 | 452 | 3 | -88 | 5,1 | 8,6 | 10,7 | 8,2 | -2,1 |
| Gmina miejsko-wiejska: Urban-rural gmina: | | | | | | | | | | |
| Wierszów | 73 | 112 | 141 | - | -29 | 5,1 | 7,8 | 9,8 | - | -2,0 |
| w tym miasto | 46 | 62 | 81 | - | -19 | 5,3 | 7,1 | 9,3 | - | -2,2 |
| of which city | | | | | | | | | | |
| Gminy wiejskie: Rural gminas: | | | | | | | | | | |
| Bolesławiec | 18 | 39 | 55 | - | -16 | 4,4 | 9,5 | 13,4 | - | -3,9 |
| Czastary | 22 | 33 | 47 | 2 | -14 | 5,5 | 8,3 | 11,8 | 60,6 | -3,5 |
| Galewice | 29 | 51 | 65 | - | -14 | 4,6 | 8,1 | 10,4 | - | -2,2 |
| Lututów | 31 | 44 | 50 | - | -6 | 6,7 | 9,5 | 10,8 | - | -1,3 |
| Łubnice | 23 | 33 | 37 | 1 | -4 | 5,6 | 8,0 | 9,0 | 30,3 | -1,0 |
| Sokolniki | 19 | 52 | 57 | - | -5 | 3,9 | 10,6 | 11,7 | - | -1,0 |

^a Na 1000 urodzeń żywych.^a Per 1000 live births.

TABL. 4 (19). RUCH NATURALNY LUDNOŚCI W 2012 R. (cd.)

VITAL STATISTICS IN 2012 (cont.)

| WYSZCZEGÓLNIENIE SPECIFICATION | Małżeń- stwa <i>Marriages</i> | Urodze- nia żywe <i>Live births</i> | Zgony <i>Deaths</i> | | Przyrost naturalny <i>Natural increase</i> | Małżeń- stwa <i>Marriages</i> | Urodze- nia żywe <i>Live births</i> | Zgony <i>Deaths</i> | | Przyrost naturalny <i>Natural increase</i> |
|--|--|---|------------------------|--|--|--|---|------------------------|---|--|
| | | | ogółem <i>total</i> | w tym nie- mowląt <i>of which infants</i> | | | | ogółem <i>total</i> | w tym nie- mowląt ^a <i>of which infants^a</i> | |
| | | | | | | | | | | |
| | w liczbach bezwzględnych <i>in absolute numbers</i> | | | | | na 1000 ludności <i>per 1000 population</i> | | | | |
| PODREGION SIERADZKI (dok.) SUBREGION (cont.) | | | | | | | | | | |
| Powiat zduńskowolski | 336 | 697 | 717 | - | -20 | 4,9 | 10,2 | 10,5 | - | -0,3 |
| Gmina miejska: Urban gmina: | | | | | | | | | | |
| Zduńska Wola | 223 | 438 | 444 | - | -6 | 5,1 | 10,0 | 10,1 | - | -0,1 |
| Gmina miejsko-wiejska: Urban-rural gmina: | | | | | | | | | | |
| Szadek | 41 | 91 | 92 | - | -1 | 5,6 | 12,3 | 12,5 | - | -0,1 |
| w tym miasto | 10 | 31 | 22 | - | 9 | 4,9 | 15,3 | 10,9 | - | 4,4 |
| of which city | | | | | | | | | | |
| Gminy wiejskie: Rural gminas: | | | | | | | | | | |
| Zapolice | 23 | 44 | 50 | - | -6 | 4,7 | 9,0 | 10,2 | - | -1,2 |
| Zduńska Wola | 49 | 124 | 131 | - | -7 | 4,1 | 10,5 | 11,1 | - | -0,6 |
| PODREGION SKIERNIEWICKI | 1996 | 3624 | 4561 | 15 | -937 | 5,4 | 9,8 | 12,3 | 4,1 | -2,5 |
| SUBREGION | | | | | | | | | | |
| Powiat kutnowski | 543 | 871 | 1317 | 1 | -446 | 5,4 | 8,6 | 13,0 | 1,1 | -4,4 |
| Gmina miejska: Urban gmina: | | | | | | | | | | |
| Kutno | 251 | 389 | 525 | - | -136 | 5,5 | 8,5 | 11,4 | - | -3,0 |
| Gminy miejsko-wiejskie: Urban-rural gminas: | | | | | | | | | | |
| Krośniewice | 45 | 97 | 119 | - | -22 | 5,1 | 10,9 | 13,4 | - | -2,5 |
| w tym miasto | 23 | 49 | 67 | - | -18 | 5,0 | 10,7 | 14,6 | - | -3,9 |
| of which city | | | | | | | | | | |
| Żychlin | 58 | 108 | 170 | - | -62 | 4,6 | 8,6 | 13,5 | - | -4,9 |
| w tym miasto | 43 | 79 | 109 | - | -30 | 5,0 | 9,1 | 12,6 | - | -3,5 |
| of which city | | | | | | | | | | |
| Gminy wiejskie: Rural gminas: | | | | | | | | | | |
| Bedno | 36 | 54 | 111 | - | -57 | 6,2 | 9,3 | 19,0 | - | -9,8 |
| Dąbrowice | 5 | 14 | 32 | - | -18 | 2,5 | 7,0 | 16,0 | - | -9,0 |
| Krzyżanów | 27 | 35 | 66 | 1 | -31 | 6,2 | 8,0 | 15,1 | 28,6 | -7,1 |
| Kutno | 53 | 69 | 105 | - | -36 | 6,1 | 8,0 | 12,1 | - | -4,2 |
| Łanięta | 11 | 19 | 46 | - | -27 | 4,3 | 7,5 | 18,1 | - | -10,6 |
| Nowe Ostrowy | 18 | 27 | 61 | - | -34 | 4,9 | 7,3 | 16,5 | - | -9,2 |
| Oporów | 18 | 29 | 37 | - | -8 | 6,8 | 10,9 | 13,9 | - | -3,0 |
| Strzelce | 21 | 30 | 45 | - | -15 | 5,1 | 7,3 | 11,0 | - | -3,7 |
| Powiat łęczycki | 268 | 460 | 711 | 4 | -251 | 5,1 | 8,8 | 13,6 | 8,7 | -4,8 |
| Gmina miejska: Urban gmina: | | | | | | | | | | |
| Łęczyca | 73 | 128 | 197 | 3 | -69 | 4,9 | 8,6 | 13,2 | 23,4 | -4,6 |
| Gminy wiejskie: Rural gminas: | | | | | | | | | | |
| Daszyna | 25 | 36 | 53 | 1 | -17 | 6,2 | 8,9 | 13,1 | 27,8 | -4,2 |
| Góra Świętej Małgorzaty . | 28 | 46 | 72 | - | -26 | 6,2 | 10,2 | 16,0 | - | -5,8 |
| Grabów | 22 | 61 | 81 | - | -20 | 3,5 | 9,7 | 12,9 | - | -3,2 |
| Łęczyca | 42 | 70 | 108 | - | -38 | 4,9 | 8,2 | 12,6 | - | -4,4 |
| Piątek | 31 | 60 | 98 | - | -38 | 4,9 | 9,6 | 15,6 | - | -6,1 |
| Świnice Warckie | 29 | 29 | 45 | - | -16 | 7,1 | 7,1 | 11,0 | - | -3,9 |
| Witonia | 18 | 30 | 57 | - | -27 | 5,2 | 8,7 | 16,5 | - | -7,8 |

a Na 1000 urodzeń żywych.

a Per 1000 live births.

TABL. 4 (19). RUCH NATURALNY LUDNOŚCI W 2012 R. (dok.)

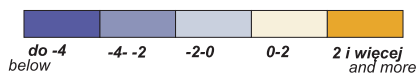
VITAL STATISTICS IN 2012 (cont.)

| WYSZCZEGÓLNIENIE SPECIFICATION | Małżeństwa Marriages | Urodze- nia żywe Live births | Zgony Deaths | | Przyrost naturalny Natural increase | Małżeń- stwa Marriages | Urodze- nia żywe Live births | Zgony Deaths | | Przyrost naturalny Natural increase |
|--|---|---------------------------------------|-----------------|--|--|---|---------------------------------------|-----------------|--|--|
| | | | ogółem total | w tym nie- mowląt of which infants | | | | ogółem total | w tym nie- mowląt ^a of which infants ^a | |
| | | | | | | | | | | |
| | w liczbach bezwzględnych in absolute numbers | | | | | na 1000 ludności per 1000 population | | | | |
| PODREGION SKIERNIEWICKI (dok.) SUBREGION (cont.) | | | | | | | | | | |
| Powiat łowicki | 447 | 800 | 1075 | 5 | -275 | 5,5 | 9,9 | 13,3 | 6,3 | -3,4 |
| Gmina miejska: Urban gmina: | | | | | | | | | | |
| Łowicz | 171 | 311 | 349 | 2 | -38 | 5,8 | 10,5 | 11,8 | 6,4 | -1,3 |
| Gminy wiejskie: Rural gminas: | | | | | | | | | | |
| Bielawy | 30 | 36 | 97 | - | -61 | 5,2 | 6,3 | 17,0 | - | -10,7 |
| Chąšno | 18 | 34 | 53 | 1 | -19 | 5,9 | 11,2 | 17,5 | 29,4 | -6,3 |
| Domaniewice | 24 | 61 | 67 | - | -6 | 5,2 | 13,2 | 14,5 | - | -1,3 |
| Kiernozia | 18 | 19 | 51 | - | -32 | 5,0 | 5,3 | 14,3 | - | -9,0 |
| Kocierzew Południowy | 22 | 44 | 60 | 1 | -16 | 5,0 | 10,0 | 13,6 | 22,7 | -3,6 |
| Łowicz | 38 | 77 | 118 | - | -41 | 5,1 | 10,2 | 15,7 | - | -5,4 |
| Łyszkowice | 35 | 78 | 88 | 1 | -10 | 5,2 | 11,5 | 13,0 | 12,8 | -1,5 |
| Nieborów | 54 | 98 | 122 | - | -24 | 5,8 | 10,5 | 13,0 | - | -2,6 |
| Zduny | 37 | 42 | 70 | - | -28 | 6,2 | 7,0 | 11,6 | - | -4,7 |
| Powiat rawski | 286 | 530 | 583 | 1 | -53 | 5,8 | 10,7 | 11,7 | 1,9 | -1,1 |
| Gmina miejska: Urban gmina: | | | | | | | | | | |
| Rawa Mazowiecka | 106 | 192 | 153 | - | 39 | 5,9 | 10,8 | 8,6 | - | 2,2 |
| Gmina miejsko-wiejska: Urban-rural gmina: | | | | | | | | | | |
| Biała Rawska | 71 | 122 | 142 | - | -20 | 6,1 | 10,6 | 12,3 | - | -1,7 |
| w tym miasto | 19 | 42 | 28 | - | 14 | 5,9 | 13,0 | 8,7 | - | 4,3 |
| of which city | | | | | | | | | | |
| Gminy wiejskie: Rural gminas: | | | | | | | | | | |
| Cielądz | 23 | 48 | 65 | 1 | -17 | 5,6 | 11,8 | 16,0 | 20,8 | -4,2 |
| Rawa Mazowiecka | 43 | 94 | 125 | - | -31 | 5,0 | 10,8 | 14,4 | - | -3,6 |
| Regnów | 7 | 16 | 31 | - | -15 | 3,8 | 8,6 | 16,7 | - | -8,1 |
| Sadkowice | 36 | 58 | 67 | - | -9 | 6,3 | 10,2 | 11,8 | - | -1,6 |
| Powiat skierniewicki | 213 | 450 | 479 | 3 | -29 | 5,6 | 11,8 | 12,5 | 6,7 | -0,8 |
| Gminy wiejskie: Rural gminas: | | | | | | | | | | |
| Bolimów | 24 | 43 | 51 | - | -8 | 5,9 | 10,5 | 12,4 | - | -2,0 |
| Gluchów | 33 | 65 | 62 | 1 | 3 | 5,6 | 11,0 | 10,5 | 15,4 | 0,5 |
| Godzianów | 20 | 33 | 27 | 1 | 6 | 7,6 | 12,6 | 10,3 | 30,3 | 2,3 |
| Kowiesy | 12 | 44 | 44 | - | 0 | 4,0 | 14,8 | 14,8 | - | 0,0 |
| Lipce Reymontowskie | 20 | 38 | 42 | - | -4 | 6,0 | 11,5 | 12,7 | - | -1,2 |
| Maków | 30 | 75 | 77 | 1 | -2 | 5,0 | 12,5 | 12,8 | 13,3 | -0,3 |
| Nowy Kawęczyn | 24 | 38 | 51 | - | -13 | 7,2 | 11,4 | 15,3 | - | -3,9 |
| Skierniewice | 27 | 74 | 92 | - | -18 | 3,7 | 10,2 | 12,7 | - | -2,5 |
| Słupia | 23 | 40 | 33 | - | 7 | 8,5 | 14,8 | 12,2 | - | 2,6 |
| MIASTO NA PRAWACH POWIATU: CITY WITH POWIAT STATUS: | | | | | | | | | | |
| Skierniewice | 239 | 513 | 396 | 1 | 117 | 4,9 | 10,5 | 8,1 | 1,9 | 2,4 |

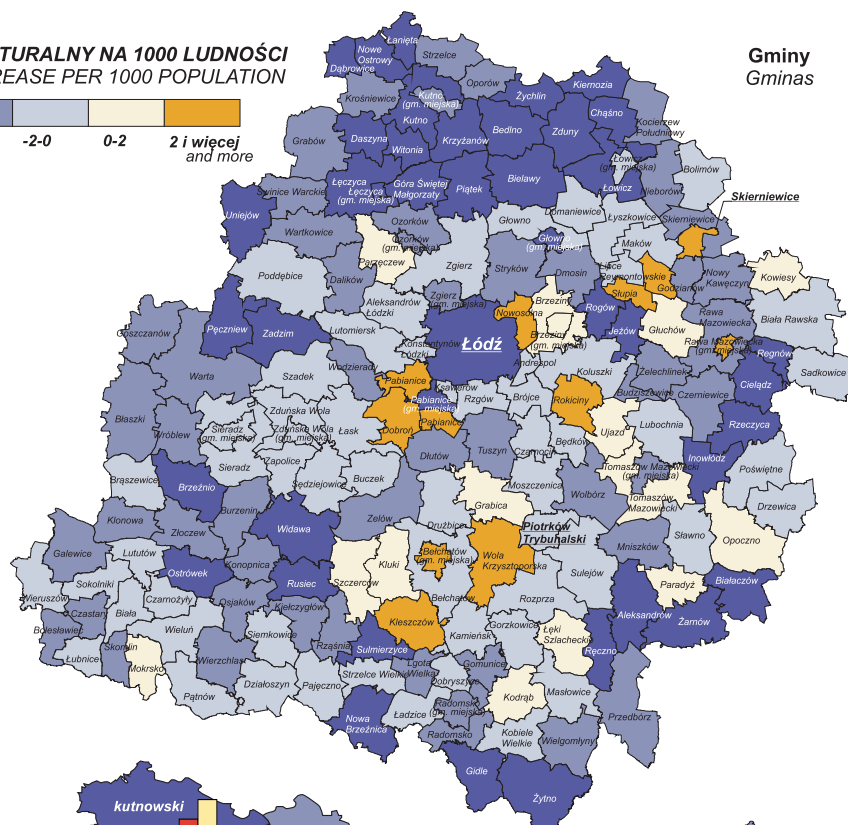
^a Na 1000 urodzeń żywych.^a Per 1000 live births.

RUCH NATURALNY LUDNOŚCI W 2012 R. VITAL STATISTICS IN 2012

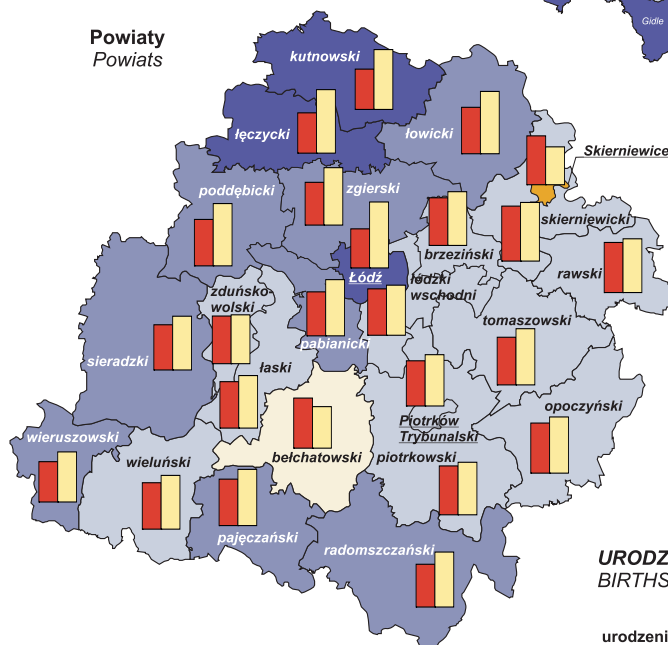
PRZYROST NATURALNY NA 1000 LUDNOŚCI
NATURAL INCREASE PER 1000 POPULATION



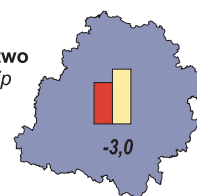
Gminy
Gminas



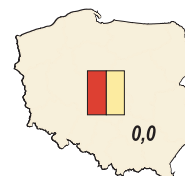
Powiaty
Powiats




Województwo
Voivodship



Polska
Poland

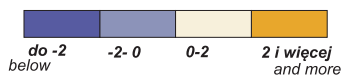


URODZENIA I ZGONY NA 1000 LUDNOŚCI
BIRTHS AND DEATHS PER 1000 POPULATION

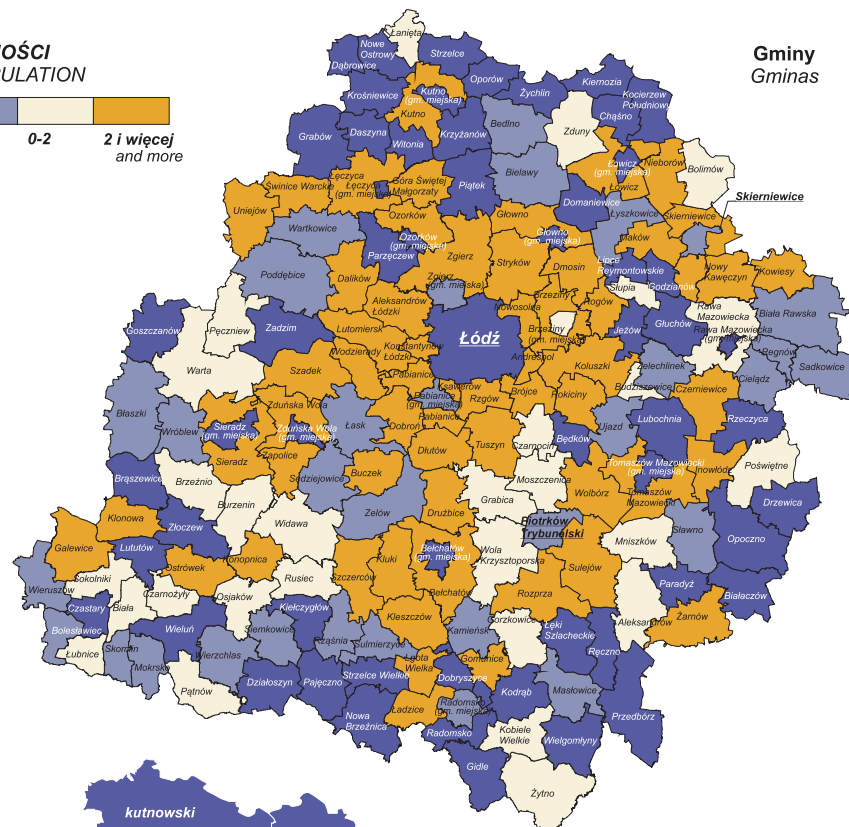


**SALDO MIGRACJI WEWNĘTRZNYCH I ZAGRANICZNYCH
NA POBYT STAŁY NA 1000 LUDNOŚCI W 2012 R.
NET INTERNAL AND INTERNATIONAL MIGRATION
FOR PERMANENT RESIDENCE PER 1000 POPULATION IN 2012**

**NA 1000 LUDNOŚCI
PER 1000 POPULATION**



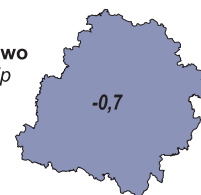
**Gminy
Gminas**



**Powiaty
Powiats**



**Województwo
Voivodship**



**Polska
Poland**



TABL. 5 (20). MAŁŻEŃSTWA, SEPARACJE I ROZWODY W 2012 R.

MARRIAGES, SEPARATIONS AND DIVORCES IN 2012

| WYSZCZEGÓLNIENIE SPECIFICATION | Małżeństwa Marriages | | | | Separacje Separations | | | Rozwody Divorces | | |
|---|-------------------------|--|----------------------|--|--------------------------|---------------------------------------|--|---------------------|---------------------------------------|--|
| | ogółem total | w tym miasta of which urban areas | z ogółem of total | | ogółem total | w tym miasta of which cities | na 10 tys. ludności per 10 thous. popula- tion | ogółem total | w tym miasta of which cities | na 1000 ludności per 1000 popula- tion |
| | | | cywilne civil | wyzna- niowe ^a religious ^a | | | | | | |
| WOJEWÓDZTWO VOIVODSHIP | 12616 | 7836 | 4392 | 8224 | 210 | 148 | 0,8 | 4512 | 3641 | 1,8 |
| Podregion łódzki Subregion | 1814 | 1129 | 628 | 1186 | 25 | 21 | 0,7 | 688 | 574 | 1,8 |
| Powiaty: Powiats: | | | | | | | | | | |
| brzeziński | 184 | 69 | 48 | 136 | 4 | 4 | 1,3 | 51 | 32 | 1,6 |
| łódzki wschodni | 324 | 123 | 82 | 242 | 6 | 3 | 0,9 | 104 | 56 | 1,5 |
| pabianicki | 543 | 388 | 228 | 315 | 7 | 6 | 0,6 | 239 | 198 | 2,0 |
| zgierski | 763 | 549 | 270 | 493 | 8 | 8 | 0,5 | 294 | 288 | 1,8 |
| Podregion m. Łódź Subregion | 3264 | 3264 | 1550 | 1714 | 66 | 66 | 0,9 | 1592 | 1592 | 2,2 |
| Miasto na prawach powiatu: City with powiat status: | | | | | | | | | | |
| Łódź | 3264 | 3264 | 1550 | 1714 | 66 | 66 | 0,9 | 1592 | 1592 | 2,2 |
| Podregion piotrkowski .. Subregion | 3241 | 1663 | 984 | 2257 | 54 | 28 | 0,9 | 1035 | 707 | 1,7 |
| Powiaty: Powiats: | | | | | | | | | | |
| bełchatowski | 745 | 491 | 255 | 490 | 8 | 6 | 0,7 | 207 | 152 | 1,8 |
| opoczyński | 478 | 163 | 118 | 360 | 4 | 2 | 0,5 | 88 | 49 | 1,1 |
| piotrkowski | 454 | 48 | 110 | 344 | 4 | - | 0,4 | 127 | 20 | 1,4 |
| radomszczański | 587 | 258 | 178 | 409 | 15 | 5 | 1,3 | 206 | 132 | 1,8 |
| tomaszowski | 575 | 301 | 170 | 405 | 17 | 9 | 1,4 | 208 | 155 | 1,7 |
| Miasto na prawach powiatu: City with powiat status: | | | | | | | | | | |
| Piotrków Trybunalski .. | 402 | 402 | 153 | 249 | 6 | 6 | 0,8 | 199 | 199 | 2,6 |
| Podregion sieradzki Subregion | 2301 | 855 | 672 | 1629 | 45 | 20 | 1,0 | 597 | 361 | 1,3 |
| Powiaty: Powiats: | | | | | | | | | | |
| łaski | 245 | 82 | 79 | 166 | 4 | 2 | 0,8 | 78 | 44 | 1,5 |
| pajęczański | 279 | 72 | 87 | 192 | 7 | 2 | 1,3 | 56 | 20 | 1,1 |
| poddębicki | 212 | 48 | 46 | 166 | 5 | 3 | 1,2 | 44 | 20 | 1,0 |
| sieradzki | 623 | 248 | 174 | 449 | 15 | 8 | 1,2 | 143 | 99 | 1,2 |
| wieluński | 391 | 126 | 108 | 283 | 8 | 1 | 1,0 | 101 | 48 | 1,3 |
| wieruszowski | 215 | 46 | 52 | 163 | 2 | 1 | 0,5 | 49 | 21 | 1,2 |
| zduńskowolski | 336 | 233 | 126 | 210 | 4 | 3 | 0,6 | 126 | 109 | 1,9 |
| Podregion skierniewicki Subregion | 1996 | 925 | 558 | 1438 | 20 | 13 | 0,5 | 600 | 407 | 1,6 |
| Powiaty: Powiats: | | | | | | | | | | |
| kutnowski | 543 | 317 | 194 | 349 | 8 | 5 | 0,8 | 185 | 140 | 1,8 |
| łęczycki | 268 | 73 | 79 | 189 | - | - | - | 81 | 45 | 1,6 |
| łowicki | 447 | 171 | 103 | 344 | 5 | 2 | 0,6 | 110 | 63 | 1,4 |
| rawski | 286 | 125 | 60 | 226 | 1 | 1 | 0,2 | 68 | 42 | 1,4 |
| skierniewicki | 213 | - | 45 | 168 | 1 | - | 0,3 | 39 | - | 1,0 |
| Miasto na prawach powiatu: City with powiat status: | | | | | | | | | | |
| Skierniewice | 239 | 239 | 77 | 162 | 5 | 5 | 1,0 | 117 | 117 | 2,4 |

^a Ze skutkami cywilnymi.^a With civil law consequences.

TABL. 6 (21). ZGONY WEDŁUG WYBRANYCH PRZYCZYN^a W 2011 R.DEATHS BY SELECTED CAUSES^a IN 2011

| WYSZCZEGÓLNIENIE SPECIFICATION | Ogółem Total | W tym Of which | | | | |
|---|-----------------|------------------------|--|---|--|---|
| | | nowotwory neoplasms | choroby układu krążenia diseases of the circulatory system | choroby układu oddechowego diseases of the respiratory system | choroby układu trawienno digestive system | urazy i zatrucia według zewnętrznej przyczyny injuries and poisonings by external cause |
| | | | | | | |
| na 10 tys. ludności per 10 thous. population | | | | | | |
| WOJEWÓDZTWO | 121,4 | 28,2 | 54,0 | 5,8 | 5,9 | 7,4 |
| VOIVODSHIP | | | | | | |
| miasta | 121,8 | 30,0 | 50,6 | 6,0 | 6,5 | 6,8 |
| urban areas | | | | | | |
| wieś | 120,8 | 25,1 | 59,9 | 5,4 | 4,9 | 8,5 |
| rural areas | | | | | | |
| Podregion łódzki | 116,9 | 26,6 | 51,3 | 5,0 | 6,3 | 7,6 |
| Subregion | | | | | | |
| Powiaty: | | | | | | |
| Powiaty: | | | | | | |
| brzeziński | 110,7 | 24,2 | 57,8 | 2,9 | 2,9 | 7,4 |
| łódzki wschodni | 105,3 | 24,3 | 47,1 | 2,9 | 4,1 | 7,9 |
| pabianicki | 122,2 | 28,4 | 48,9 | 5,1 | 8,1 | 6,3 |
| zgierski | 119,1 | 26,7 | 53,4 | 6,3 | 6,5 | 8,5 |
| Podregion m. Łódź | 142,5 | 33,7 | 57,3 | 7,9 | 8,2 | 7,0 |
| Subregion | | | | | | |
| Miasto na prawach powiatu: | | | | | | |
| City with powiat status: | | | | | | |
| Łódź | 142,5 | 33,7 | 57,3 | 7,9 | 8,2 | 7,0 |
| Podregion piotrkowski .. | 109,9 | 23,9 | 51,4 | 4,4 | 4,9 | 8,2 |
| Subregion | | | | | | |
| Powiaty: | | | | | | |
| Powiaty: | | | | | | |
| bełchatowski | 83,0 | 19,3 | 34,7 | 3,2 | 3,5 | 7,6 |
| opoczyński | 113,3 | 21,4 | 61,9 | 4,7 | 4,2 | 8,1 |
| piotrkowski | 115,2 | 23,7 | 55,7 | 3,7 | 5,4 | 9,9 |
| radomszczański | 120,0 | 25,2 | 57,7 | 4,8 | 5,8 | 7,6 |
| tomaszowski | 122,1 | 26,0 | 54,5 | 6,0 | 5,5 | 9,5 |
| Miasto na prawach powiatu: | | | | | | |
| City with powiat status: | | | | | | |
| Piotrków Trybunalski ... | 104,7 | 28,2 | 45,4 | 3,9 | 5,1 | 5,9 |
| Podregion sieradzki | 111,2 | 27,1 | 52,7 | 5,1 | 4,8 | 6,7 |
| Subregion | | | | | | |
| Powiaty: | | | | | | |
| Powiaty: | | | | | | |
| łaski | 123,6 | 32,9 | 51,2 | 7,1 | 6,3 | 5,7 |
| pajęczański | 111,4 | 29,4 | 50,8 | 5,3 | 2,8 | 8,5 |
| podębicki | 138,5 | 30,1 | 66,0 | 6,4 | 5,2 | 6,2 |
| sieradzki | 106,3 | 25,4 | 48,7 | 5,1 | 5,1 | 7,9 |
| wieluński | 103,1 | 24,3 | 54,7 | 3,8 | 5,4 | 5,8 |
| wieruszowski | 111,3 | 23,1 | 65,8 | 2,6 | 4,5 | 6,8 |
| zdunskowolski | 102,8 | 27,7 | 43,7 | 5,7 | 3,8 | 5,3 |
| Podregion skierniewicki | 116,1 | 27,5 | 56,0 | 5,2 | 4,1 | 7,8 |
| Subregion | | | | | | |
| Powiaty: | | | | | | |
| Powiaty: | | | | | | |
| kutnowski | 129,8 | 34,0 | 58,1 | 5,2 | 4,7 | 7,6 |
| łęczycki | 122,4 | 25,9 | 62,9 | 3,2 | 3,8 | 9,5 |
| łowicki | 115,5 | 24,4 | 64,4 | 3,2 | 3,5 | 6,5 |
| rawski | 98,4 | 18,7 | 41,4 | 9,4 | 4,6 | 9,6 |
| skierniewicki | 127,1 | 28,8 | 65,4 | 8,1 | 5,5 | 8,1 |
| Miasto na prawach powiatu: | | | | | | |
| City with powiat status: | | | | | | |
| Skierniewice | 91,3 | 28,6 | 38,0 | 4,1 | 2,9 | 6,2 |

^a Zgodnie z Międzynarodową Statystyczną Klasyfikacją Chorób i Problemów Zdrowotnych (X Rewizja).^a In accordance with the "International Statistical Classification of Diseases and Related Health Problems (ICD — 10 Revision)".

TABL. 7 (22). MIGRACJE WEWNĘTRZNE I ZAGRANICZNE LUDNOŚCI NA POBYT STAŁY W 2012 R.

INTERNAL AND INTERNATIONAL MIGRATION OF POPULATION FOR PERMANENT RESIDENCE IN 2012

| WYSZCZEGÓLNIENIE SPECIFICATION | Napływ ^a Inflow ^a | | | Odpyw ^b Outflow ^b | | | Saldo migracji Net migration | | Ogólne saldo migracji na 1000 ludności Total set migration per 1000 population |
|--|---|-----------------------------------|----------------------------|---|-------------------------------|----------------------|---------------------------------|---|---|
| | ogółem total | w tym of which | | ogółem total | w tym of which | | ogółem total | w tym zagranicznych of which international | |
| | | z miast from urban areas | z zagranicy from abroad | | do miast to urban areas | za granicę abroad | | | |
| WOJEWÓDZTWO VOIVODSHIP | 21888 | 13086 | 473 | 23716 | 11787 | 658 | -1828 | -185 | -0,7 |
| Podregion łódzki Subregion | 5376 | 4251 | 65 | 3683 | 2009 | 75 | +1693 | -10 | +4,4 |
| Powiaty: Powiats: | | | | | | | | | |
| brzeziński | 357 | 220 | 4 | 279 | 168 | 4 | +78 | 0 | +2,5 |
| łódzki wschodni | 1368 | 1130 | 16 | 641 | 388 | 17 | +727 | -1 | +10,5 |
| pabianicki | 1399 | 1076 | 20 | 1080 | 525 | 23 | +319 | -3 | +2,7 |
| zgierski | 2252 | 1825 | 25 | 1683 | 928 | 31 | +569 | -6 | +3,5 |
| Podregion m. Łódź Subregion | 3633 | 2117 | 157 | 5276 | 2359 | 293 | -1643 | -136 | -2,3 |
| Miasto na prawach powiatu: City with powiat status: | | | | | | | | | |
| Łódź | 3633 | 2117 | 157 | 5276 | 2359 | 293 | -1643 | -136 | -2,3 |
| Podregion piotrkowski Subregion | 5477 | 2902 | 144 | 6205 | 3102 | 154 | -728 | -10 | -1,2 |
| Powiaty: Powiats: | | | | | | | | | |
| bełchatowski | 1216 | 753 | 39 | 1377 | 582 | 39 | -161 | 0 | -1,4 |
| opoczyński | 653 | 300 | 10 | 912 | 452 | 12 | -259 | -2 | -3,3 |
| piotrkowski | 966 | 586 | 15 | 802 | 481 | 10 | +164 | +5 | +1,8 |
| radomszczański | 1037 | 486 | 24 | 1215 | 636 | 57 | -178 | -33 | -1,5 |
| tomaszowski | 1025 | 552 | 10 | 1216 | 645 | 22 | -191 | -12 | -1,6 |
| Miasto na prawach powiatu: City with powiat status: | | | | | | | | | |
| Piotrków Trybunalski | 580 | 225 | 46 | 683 | 306 | 14 | -103 | +32 | -1,3 |
| Podregion sieradzki Subregion | 4243 | 2193 | 54 | 4683 | 2289 | 61 | -440 | -7 | -1,0 |
| Powiaty: Powiats: | | | | | | | | | |
| łaski | 566 | 364 | 8 | 536 | 294 | 6 | +30 | +2 | +0,6 |
| pajęczański | 381 | 151 | 8 | 515 | 258 | 1 | -134 | +7 | -2,5 |
| poddębicki | 383 | 231 | - | 370 | 206 | - | +13 | - | +0,3 |
| sieradzki | 1104 | 558 | 14 | 1278 | 651 | 31 | -174 | -17 | -1,4 |
| wieluński | 761 | 325 | 9 | 866 | 364 | 7 | -105 | +2 | -1,3 |
| wieruszowski | 412 | 170 | 6 | 457 | 184 | 10 | -45 | -4 | -1,1 |
| zduńskowolski | 636 | 394 | 9 | 661 | 332 | 6 | -25 | +3 | -0,4 |
| Podregion skierniewicki Subregion | 3159 | 1623 | 53 | 3869 | 2028 | 75 | -710 | -22 | -1,9 |
| Powiaty: Powiats: | | | | | | | | | |
| kutnowski | 940 | 482 | 9 | 1229 | 715 | 31 | -289 | -22 | -2,9 |
| łęczycki | 484 | 264 | 4 | 599 | 327 | 5 | -115 | -1 | -2,2 |
| łowicki | 591 | 280 | 11 | 759 | 371 | 21 | -168 | -10 | -2,1 |
| rawski | 372 | 203 | 4 | 456 | 243 | 9 | -84 | -5 | -1,7 |
| skierniewicki | 419 | 271 | 4 | 379 | 200 | 1 | +40 | +3 | +1,0 |
| Miasto na prawach powiatu: City with powiat status: | | | | | | | | | |
| Skierniewice | 353 | 123 | 21 | 447 | 172 | 8 | -94 | +13 | -1,9 |

a Zameldowania. b Wymeldowania.

a Registrations. b Deregistrations from permanent residence.

TABL. 8 (23). **MIGRACJE WEWNĘTRZNE LUDNOŚCI NA POBYT STAŁY W 2012 R.**
INTERNAL MIGRATION OF POPULATION FOR PERMANENT RESIDENCE IN 2012

| Lp. No. | WYSZCZEGÓLNIENIE SPECIFICATION o – ogółem k – w tym kobiety total of which females | | Napływ ^a Inflow ^a | | | | | | | | |
|------------|---|----------|---|-----------------------------------|----------------------------------|----------------------------|-----------------------------------|----------------------------------|---------------------------|-----------------------------------|----------------------------------|
| | | | ogółem grand total | | | do miast to urban areas | | | na wieś to rural areas | | |
| | | | razem total | z miast from urban areas | ze wsi from rural areas | razem total | z miast from urban areas | ze wsi from rural areas | razem total | z miast from urban areas | ze wsi from rural areas |
| 1 | WOJEWÓDZTWO ... | o | 21415 | 13086 | 8329 | 10286 | 5383 | 4903 | 11129 | 7703 | 3426 |
| 2 | VOIVODSHIP | k | 11524 | 6782 | 4742 | 5643 | 2875 | 2768 | 5881 | 3907 | 1974 |
| 3 | wewnątrz | o | 16961 | 10137 | 6824 | 7441 | 3435 | 4006 | 9520 | 6702 | 2818 |
| 4 | województwa | k | 9163 | 5231 | 3932 | 4118 | 1838 | 2280 | 5045 | 3393 | 1652 |
| | <i>intra voivodship</i> | | | | | | | | | | |
| 5 | między | o | 4454 | 2949 | 1505 | 2845 | 1948 | 897 | 1609 | 1001 | 608 |
| 6 | województwami | k | 2361 | 1551 | 810 | 1525 | 1037 | 488 | 836 | 514 | 322 |
| | <i>inter voivodships</i> | | | | | | | | | | |
| 7 | Podregion łódzki | o | 5311 | 4251 | 1060 | 2103 | 1444 | 659 | 3208 | 2807 | 401 |
| 8 | Subregion | k | 2766 | 2189 | 577 | 1098 | 748 | 350 | 1668 | 1441 | 227 |
| | Powiaty: | | | | | | | | | | |
| | Powiats: | | | | | | | | | | |
| 9 | brzeziński | o | 353 | 220 | 133 | 123 | 55 | 68 | 230 | 165 | 65 |
| 10 | | k | 199 | 124 | 75 | 68 | 32 | 36 | 131 | 92 | 39 |
| 11 | łódzki wschodni ... | o | 1352 | 1130 | 222 | 255 | 157 | 98 | 1097 | 973 | 124 |
| 12 | | k | 712 | 597 | 115 | 121 | 72 | 49 | 591 | 525 | 66 |
| 13 | pabianicki | o | 1379 | 1076 | 303 | 676 | 475 | 201 | 703 | 601 | 102 |
| 14 | | k | 729 | 563 | 166 | 346 | 241 | 105 | 383 | 322 | 61 |
| 15 | zgierski | o | 2227 | 1825 | 402 | 1049 | 757 | 292 | 1178 | 1068 | 110 |
| 16 | | k | 1126 | 905 | 221 | 563 | 403 | 160 | 563 | 502 | 61 |
| 17 | Podregion m. Łódź | o | 3476 | 2117 | 1359 | 3476 | 2117 | 1359 | x | x | x |
| 18 | Subregion | k | 1949 | 1166 | 783 | 1949 | 1166 | 783 | x | x | x |
| | Miasto na prawach powiatu: | | | | | | | | | | |
| | <i>City with powiat status:</i> | | | | | | | | | | |
| 19 | Łódź | o | 3476 | 2117 | 1359 | 3476 | 2117 | 1359 | x | x | x |
| 20 | | k | 1949 | 1166 | 783 | 1949 | 1166 | 783 | x | x | x |
| 21 | Podregion | o | 5333 | 2902 | 2431 | 2099 | 831 | 1268 | 3234 | 2071 | 1163 |
| 22 | piotrkowski | k | 2845 | 1463 | 1382 | 1145 | 425 | 720 | 1700 | 1038 | 662 |
| | Subregion | | | | | | | | | | |
| | Powiaty: | | | | | | | | | | |
| | Powiats: | | | | | | | | | | |
| 23 | bełchatowski | o | 1177 | 753 | 424 | 416 | 191 | 225 | 761 | 562 | 199 |
| 24 | | k | 627 | 387 | 240 | 228 | 102 | 126 | 399 | 285 | 114 |
| 25 | opoczyński | o | 643 | 300 | 343 | 170 | 65 | 105 | 473 | 235 | 238 |
| 26 | | k | 346 | 159 | 187 | 89 | 35 | 54 | 257 | 124 | 133 |
| 27 | piotrkowski | o | 951 | 586 | 365 | 122 | 54 | 68 | 829 | 532 | 297 |
| 28 | | k | 486 | 283 | 203 | 67 | 27 | 40 | 419 | 256 | 163 |
| 29 | radomszczański .. | o | 1013 | 486 | 527 | 436 | 140 | 296 | 577 | 346 | 231 |
| 30 | | k | 537 | 243 | 294 | 244 | 67 | 177 | 293 | 176 | 117 |
| 31 | tomaszowski | o | 1015 | 552 | 463 | 421 | 156 | 265 | 594 | 396 | 198 |
| 32 | | k | 562 | 281 | 281 | 230 | 84 | 146 | 332 | 197 | 135 |
| | Miasto na prawach powiatu: | | | | | | | | | | |
| | <i>City with powiat status:</i> | | | | | | | | | | |
| 33 | Piotrków | o | 534 | 225 | 309 | 534 | 225 | 309 | x | x | x |
| 34 | Trybunalski | k | 287 | 110 | 177 | 287 | 110 | 177 | x | x | x |

a Zameldowania. b Wymeldowania.

a Registrations. b Deregistrations.

| Odplyw ^b Outflow ^b | | | | | | | | | Saldo migracji Net migration | | | Lp. No. |
|--|-------------------------------|------------------------------|-----------------------------|-------------------------------|------------------------------|----------------------------|-------------------------------|------------------------------|------------------------------|------------------------------------|-----------------------------|------------------------|
| ogółem grand total | | | z miast from urban areas | | | ze wsi from rural areas | | | ogółem total | w miastach in urban areas | na wsi in rurán areas | |
| razem total | do miast to urban areas | na wieś to rural areas | razem total | do miast to urban areas | na wieś to rural areas | razem total | do miast to urban areas | na wieś to rural areas | | | | |
| 23058 12549 | 11787 6576 | 11271 5973 | 14201 7456 | 6494 3552 | 7707 3904 | 8857 5093 | 5293 3024 | 3564 2069 | -1643 -1025 | -3915 -1813 | +2272 +788 | 1 2 |
| 16961 9163 | 7441 4118 | 9520 5045 | 10137 5231 | 3435 1838 | 6702 3393 | 6824 3932 | 4006 2280 | 2818 1652 | x x | -2696 -1113 | +2696 +1113 | 3 4 |
| 6097 3386 | 4346 2458 | 1751 928 | 4064 2225 | 3059 1714 | 1005 511 | 2033 1161 | 1287 744 | 746 417 | -1643 -1025 | -1219 -700 | -424 -325 | 5 6 |
| 3608 1925 | 2009 1092 | 1599 833 | 2290 1190 | 1080 583 | 1210 607 | 1318 735 | 929 509 | 389 226 | +1703 +841 | -187 -92 | +1890 +933 | 7 8 |
| 275 159 | 168 98 | 107 61 | 112 61 | 56 30 | 56 31 | 163 98 | 112 68 | 51 30 | +78 +40 | +11 +7 | +67 +33 | 9 10 |
| 624 350 | 388 216 | 236 134 | 242 138 | 120 67 | 122 71 | 382 212 | 268 149 | 114 63 | +728 +362 | +13 -17 | +715 +379 | 11 12 |
| 1057 565 | 525 276 | 532 289 | 775 403 | 339 174 | 436 229 | 282 162 | 186 102 | 96 60 | +322 +164 | -99 -57 | +421 +221 | 13 14 |
| 1652 851 | 928 502 | 724 349 | 1161 588 | 565 312 | 596 276 | 491 263 | 363 190 | 128 73 | +575 +275 | -112 -25 | +687 +300 | 15 16 |
| 4983 2622 | 2359 1262 | 2624 1360 | 4983 2622 | 2359 1262 | 2624 1360 | x x | x x | x x | -1507 -673 | -1507 -673 | x x | 17 18 |
| 4983 2622 | 2359 1262 | 2624 1360 | 4983 2622 | 2359 1262 | 2624 1360 | x x | x x | x x | -1507 -673 | -1507 -673 | x x | 19 20 |
| 6051 3318 | 3102 1771 | 2949 1547 | 3057 1620 | 1317 741 | 1740 879 | 2994 1698 | 1785 1030 | 1209 668 | -718 -473 | -958 -475 | +240 +2 | 21 22 |
| 1338 712 | 582 334 | 756 378 | 922 486 | 323 187 | 599 299 | 416 226 | 259 147 | 157 79 | -161 -85 | -506 -258 | +345 +173 | 23 24 |
| 900 488 | 452 256 | 448 232 | 340 167 | 171 90 | 169 77 | 560 321 | 281 166 | 279 155 | -257 -142 | -170 -78 | -87 -64 | 25 26 |
| 792 433 | 481 269 | 311 164 | 82 38 | 50 26 | 32 12 | 710 395 | 431 243 | 279 152 | +159 +53 | +40 +29 | +119 +24 | 27 28 |
| 1158 654 | 636 377 | 522 277 | 467 249 | 215 115 | 252 134 | 691 405 | 421 262 | 270 143 | -145 -117 | -31 -5 | -114 -112 | 29 30 |
| 1194 673 | 645 361 | 549 312 | 577 322 | 252 149 | 325 173 | 617 351 | 393 212 | 224 139 | -179 -111 | -156 -92 | -23 -19 | 31 32 |
| 669 358 | 306 174 | 363 184 | 669 358 | 306 174 | 363 184 | x x | x x | x x | -135 -71 | -135 -71 | x x | 33 34 |

a Zameldowania. b Wymeldowania.

a Registrations. b Deregistrations.

TABL. 8 (23). MIGRACJE WEWNĘTRZNE LUDNOŚCI NA POBYT STAŁY W 2012 R. (dok.)

INTERNAL MIGRATION OF POPULATION FOR PERMANENT RESIDENCE IN 2012 (cont.)

| Lp. No. | WYSZCZEGÓLNIENIE SPECIFICATION o – ogółem k – w tym kobiety total of which females | Napływ ^a Inflow ^a | | | | | | | | |
|------------|---|---|-----------------------------------|----------------------------------|----------------------------|-----------------------------------|----------------------------------|---------------------------|-----------------------------------|----------------------------------|
| | | ogółem grand total | | | do miast to urban areas | | | na wieś to rural areas | | |
| | | razem total | z miast from urban areas | ze wsi from rural areas | razem total | z miast from urban areas | ze wsi from rural areas | razem total | z miast from urban areas | ze wsi from rural areas |
| 31 | Podregion sieradzki | o | 4189 | 2193 | 1996 | 1357 | 542 | 815 | 2832 | 1651 |
| 32 | Subregion | k | 2255 | 1123 | 1132 | 746 | 286 | 460 | 1509 | 837 |
| | Powiaty: | | | | | | | | | |
| | Powiats: | | | | | | | | | |
| 33 | łaski | o | 558 | 364 | 194 | 174 | 92 | 82 | 384 | 272 |
| 34 | | k | 312 | 188 | 124 | 99 | 50 | 49 | 213 | 138 |
| 35 | pajęczański | o | 373 | 151 | 222 | 89 | 25 | 64 | 284 | 126 |
| 36 | | k | 181 | 69 | 112 | 47 | 14 | 33 | 134 | 55 |
| 37 | poddębicki | o | 383 | 231 | 152 | 99 | 36 | 63 | 284 | 195 |
| 38 | | k | 225 | 131 | 94 | 56 | 20 | 36 | 169 | 111 |
| 39 | sieradzki | o | 1090 | 558 | 532 | 445 | 190 | 255 | 645 | 368 |
| 40 | | k | 571 | 276 | 295 | 232 | 94 | 138 | 339 | 182 |
| 41 | wieluński | o | 752 | 325 | 427 | 170 | 43 | 127 | 582 | 282 |
| 42 | | k | 400 | 162 | 238 | 93 | 20 | 73 | 307 | 142 |
| 43 | wieruszowski | o | 406 | 170 | 236 | 83 | 22 | 61 | 323 | 148 |
| 44 | | k | 222 | 91 | 131 | 46 | 13 | 33 | 176 | 78 |
| 45 | zduńskowolski | o | 627 | 394 | 233 | 297 | 134 | 163 | 330 | 260 |
| 46 | | k | 344 | 206 | 138 | 173 | 75 | 98 | 171 | 131 |
| 47 | Podregion | o | 3106 | 1623 | 1483 | 1251 | 449 | 802 | 1855 | 1174 |
| 48 | skierniewicki | k | 1709 | 841 | 868 | 705 | 250 | 455 | 1004 | 591 |
| | Subregion | | | | | | | | | |
| | Powiaty: | | | | | | | | | |
| | Powiats: | | | | | | | | | |
| 49 | kutnowski | o | 931 | 482 | 449 | 469 | 160 | 309 | 462 | 322 |
| 50 | | k | 512 | 262 | 250 | 261 | 92 | 169 | 251 | 170 |
| 51 | łęczycki | o | 480 | 264 | 216 | 139 | 55 | 84 | 341 | 209 |
| 52 | | k | 260 | 131 | 129 | 78 | 31 | 47 | 182 | 100 |
| 53 | łowicki | o | 580 | 280 | 300 | 166 | 54 | 112 | 414 | 226 |
| 54 | | k | 316 | 139 | 177 | 91 | 25 | 66 | 225 | 114 |
| 55 | rawski | o | 368 | 203 | 165 | 145 | 57 | 88 | 223 | 146 |
| 56 | | k | 192 | 96 | 96 | 77 | 28 | 49 | 115 | 68 |
| 57 | skierniewicki | o | 415 | 271 | 144 | x | x | x | 415 | 271 |
| 58 | | k | 231 | 139 | 92 | x | x | x | 231 | 139 |
| | Miasto na prawach powiatu: | | | | | | | | | |
| | City with powiat status: | | | | | | | | | |
| 59 | Skierniewice | o | 332 | 123 | 209 | 332 | 123 | 209 | x | x |
| 60 | | k | 198 | 74 | 124 | 198 | 74 | 124 | x | x |

a Zameldowania. b Wymeldowania.

a Registrations. b Deregistrations.

| Odplyw ^b Outflow ^b | | | | | | | | | Saldo migracji Net migration | | | Lp. No. |
|--|-------------------------------|------------------------------|-----------------------------|-------------------------------|------------------------------|----------------------------|-------------------------------|------------------------------|------------------------------|------------------------------------|-----------------------------|------------|
| ogółem grand total | | | z miast from urban areas | | | ze wsi from rural areas | | | ogółem total | w miastach in urban areas | na wsi in rural areas | |
| razem total | do miast to urban areas | na wieś to rural areas | razem total | do miast to urban areas | na wieś to rural areas | razem total | do miast to urban areas | na wieś to rural areas | | | | |
| 4622 2561 | 2289 1292 | 2333 1269 | 2032 1043 | 889 476 | 1143 567 | 2590 1518 | 1400 816 | 1190 702 | -433 -306 | -675 -297 | +242 -9 | 31 32 |
| 530 295 | 294 162 | 236 133 | 257 137 | 115 62 | 142 75 | 273 158 | 179 100 | 94 58 | +28 +17 | -83 -38 | +111 +55 | 33 34 |
| 514 286 | 258 144 | 256 142 | 142 71 | 71 36 | 71 35 | 372 215 | 187 108 | 185 107 | -141 -105 | -53 -24 | -88 -81 | 35 36 |
| 370 210 | 206 114 | 164 96 | 111 56 | 49 23 | 62 33 | 259 154 | 157 91 | 102 63 | +13 +15 | -12 0 | +25 +15 | 37 38 |
| 1247 682 | 651 373 | 596 309 | 606 317 | 283 162 | 323 155 | 641 365 | 368 211 | 273 154 | -157 -111 | -161 -85 | +4 -26 | 39 40 |
| 859 469 | 364 207 | 495 262 | 338 170 | 123 68 | 215 102 | 521 299 | 241 139 | 280 160 | -107 -69 | -168 -77 | +61 +8 | 41 42 |
| 447 259 | 184 103 | 263 156 | 118 61 | 45 22 | 73 39 | 329 198 | 139 81 | 190 117 | -41 -37 | -35 -15 | -6 -22 | 43 44 |
| 655 360 | 332 189 | 323 171 | 460 231 | 203 103 | 257 128 | 195 129 | 129 86 | 66 43 | -28 -16 | -163 -58 | +135 +42 | 45 46 |
| 3794 2123 | 2028 1159 | 1766 964 | 1839 981 | 849 490 | 990 491 | 1955 1142 | 1179 669 | 776 473 | -688 -414 | -588 -276 | -100 -138 | 47 48 |
| 1198 649 | 715 391 | 483 258 | 684 376 | 352 205 | 332 171 | 514 273 | 363 186 | 151 87 | -267 -137 | -215 -115 | -52 -22 | 49 50 |
| 594 357 | 327 204 | 267 153 | 205 114 | 87 58 | 118 56 | 389 243 | 240 146 | 149 97 | -114 -97 | -66 -36 | -48 -61 | 51 52 |
| 738 418 | 371 215 | 367 203 | 290 153 | 126 72 | 164 81 | 448 265 | 245 143 | 203 122 | -158 -102 | -124 -62 | -34 -40 | 53 54 |
| 447 248 | 243 140 | 204 108 | 221 114 | 112 62 | 109 52 | 226 134 | 131 78 | 95 56 | -79 -56 | -76 -37 | -3 -19 | 55 56 |
| 378 227 | 200 116 | 178 111 | x x | x x | x x | 378 227 | 200 116 | 178 111 | +37 +4 | x x | +37 +4 | 57 58 |
| 439 224 | 172 93 | 267 131 | 439 224 | 172 93 | 267 131 | x x | x x | x x | -107 -26 | -107 -26 | x x | 59 60 |

a Zameldowania. b Wymeldowania.

a Registrations. b Deregistrations.

DZIAŁ V

RYNEK PRACY. WYNAGRODZENIA

Uwagi ogólne

1. Dane o **pracujących** dotyczą osób wykonujących pracę przynoszącą im zarobek lub dochód; do pracujących zalicza się:

- 1) osoby zatrudnione na podstawie stosunku pracy (umowa o pracę, powołanie, mianowanie lub wybór) lub stosunku służbowego;
- 2) pracodawców i pracujących na własny rachunek, a mianowicie:
 - a) właścicieli, współwłaścicieli i dzierżawców gospodarstw indywidualnych w rolnictwie (łącznie z pomagającymi członkami ich rodzin; z wyłączeniem wyłączeniami w latach 2005–2009; patrz ust. 5,
 - b) właścicieli i współwłaścicieli (łącznie z pomagającymi członkami ich rodzin; z wyłączeniem wspólników spółek, którzy nie pracują w spółce) podmiotów prowadzących działalność gospodarczą poza gospodarstwami indywidualnymi w rolnictwie,
 - c) inne osoby pracujące na własny rachunek, np. osoby wykonujące wolne zawody;
- 3) osoby wykonujące pracę nakładczą;
- 4) agentów (łącznie z pomagającymi członkami ich rodzin oraz osobami zatrudnionymi przez agentów);
- 5) członków spółdzielni produkcji rolniczej (rolniczych spółdzielni produkcyjnych i spółdzielni powstałych na ich bazie oraz spółdzielni kółek rolniczych).

2. **Pełnozatrudnieni** są to osoby zatrudnione w pełnym wymiarze czasu pracy obowiązującym w danym zakładzie pracy lub na danym stanowisku pracy, w tym również osoby, które zgodnie z obowiązującymi przepisami pracują w skróconym czasie pracy, np. z tytułu warunków szkodliwych dla zdrowia lub przedłużonym czasie pracy, np. dozorczy mienia.

Niepełnozatrudnieni są to osoby, które zgodnie z umową o pracę pracują stale w niepełnym wymiarze czasu pracy. Niepełnozatrudnieni w głównym miejscu pracy są to osoby, które oświadczyły, że dany zakład jest ich głównym miejscem pracy.

3. Dane dotyczące **pracujących według stanu w dniu 31 XII** podano bez przeliczenia niepełnozatrudnionych na pełnozatrudnionych, przy przyjęciu zasady jednorazowego ujmowania tych osób **w głównym miejscu pracy**.

4. Dane dotyczące **przeciętnego zatrudnienia** ujmują wyłącznie zatrudnionych na podstawie stosunku pracy. Informacje dotyczą pracowników pełnozatrudnionych oraz niepełnozatrudnionych w przeliczeniu na pełnozatrudnionych.

5. Dane dotyczące **pracujących w gospodarstwach indywidualnych w rolnictwie według stanu w dniu 31 XII** w latach 2002–2009 wyznaczano na podstawie wyników Narodowego Spisu Powszechnego Ludności i Mieszkań 2002 oraz Powszechnego Spisu Rolnego 2002 oraz od 2010 r. – na podstawie Powszechnego Spisu Rolnego 2010.

CHAPTER V

LABOUR MARKET. WAGES AND SALARIES

General notes

1. Data regarding **employment** concern persons performing work providing earnings or income and include:

- 1) employees hired on the basis of an employment contract (labour contract, posting, appointment or election) or service relation;
- 2) employers and own-account workers, i.e.:
 - a) owners, co-owners, and leaseholders of private farms in agriculture (including contributing family workers), with some exceptions in years 2005–2009; see item 5,
 - b) owners and co-owners (including contributing family workers; excluding partners in companies who do not work in them) of entities conducting economic activity other than that related to private farms in agriculture,
 - c) other self-employed persons, e.g., persons practising learned professions;
- 3) outworkers;
- 4) agents (including contributing family workers and persons employed by agents);
- 5) members of agricultural production co-operatives (agricultural producers' cooperatives and cooperatives established on their basis as well as agricultural farmers' cooperatives).

2. **Full-time paid employees** are persons employed on a full-time basis, as defined by a given company or for a given position, as well as persons who, in accordance with regulations, work a shortened work-time period, e.g. due to hazardous conditions, or a longer work-time period, e.g. property caretaker.

Part-time paid employees are persons who, in accordance with labour contracts, regularly work on a part-time basis. Part-time paid employees in the main workplace are persons who declared that the given workplace is their main workplace.

3. Data concerning **employment as of 31 XII** are presented without converting part-time paid employees into full-time paid employees, each person being listed once according to the **main job**.

4. Data concerning **average paid employment** include exclusively employees hired on the basis of an employment contract. Information concerns full- and part-time paid employees in terms of full-time paid employees.

5. Data concerning **employed persons on private farms in agriculture as of 31 XII** in 2002–2009 were estimated on the basis of the results of the Population and Housing Census as well as the Agricultural Census 2002 as well as since 2010 on the basis of the Agricultural Census 2010.

Do pracujących w gospodarstwach indywidualnych zaliczono osoby pracujące w gospodarstwach prowadzących działalność rolniczą, przy czym:

- 1) w latach 2002-2009 nie zaliczono osób pracujących:
 - a) w gospodarstwach o powierzchni użytków rolnych powyżej 1 ha produkujących **wyłącznie** na własne potrzeby;
 - b) w gospodarstwach o powierzchni użytków rolnych do 1 ha (łącznie z indywidualnymi właścicielami zwierząt gospodarskich nieposiadających użytków rolnych) produkujących **wyłącznie** lub **głównie** na własne potrzeby;
- 2) od 2010 r. ujęto wszystkich pracujących w tych gospodarstwach niezależnie od powierzchni użytków rolnych oraz przeznaczenia produkcji rolniczej (razem z produkującymi **wyłącznie** lub **głównie** na własne potrzeby).

6. Dane o **bezrobotnych zarejestrowanych** obejmują osoby, które zgodnie z ustawą z dnia 20 IV 2004 r. o promocji zatrudnienia i instytucjach rynku pracy, obowiązującą od 1 VI 2004 r. (jednolity tekst, Dz. U. Nr 69, poz. 415, z późniejszymi zmianami), określone są jako bezrobotne.

Pod pojęciem **bezrobotnego** należy rozumieć osobę, która ukończyła 18 lat a nie ukończyła 60 lat w przypadku kobiet i 65 lat w przypadku mężczyzn, jest osobą niezatrudnioną i niewykonyującą innej pracy zarobkowej, zdolną i gotową do podjęcia zatrudnienia w pełnym wymiarze czasu pracy (bądź, jeśli jest to osoba niepełnosprawna – zdolna i gotowa do podjęcia zatrudnienia co najmniej w połowie tego wymiaru czasu pracy), nieuczącą się w szkole, z wyjątkiem szkół dla dorosłych (lub przystępującą do egzaminu eksternistycznego z zakresu tej szkoły) lub szkół wyższych w systemie studiów niestacjonarnych, zarejestrowaną we właściwym dla miejsca zameldowania (stałego lub czasowego) powiatowym urzędzie pracy oraz poszukującą zatrudnienia lub innej pracy zarobkowej, z dodatkowymi wyłączeniami dotyczącymi źródeł dochodów, zapisanymi w ustawie.

7. **Stopę bezrobocia rejestrowanego** obliczono jako stosunek liczby bezrobotnych zarejestrowanych do liczby cywilnej ludności aktywnej zawodowo, tj. bez osób odbywających czynną służbę wojskową oraz pracowników jednostek budżetowych prowadzących działalność w zakresie obrony narodowej i bezpieczeństwa publicznego.

Stopę bezrobocia rejestrowanego podaje się z uwzględnieniem pracujących w gospodarstwach indywidualnych w rolnictwie, będących składową cywilnej ludności aktywnej zawodowo.

8. Informacje o wypadkach przy pracy obejmują wszystkie wypadki przy pracy, jak również wypadki traktowane na równi z wypadkami przy pracy, niezależnie od tego, czy wykazana została niezdolność do pracy. Informacje o wypadkach przy pracy w jednostkach budżetowych prowadzących działalność w zakresie obrony narodowej i bezpieczeństwa publicznego dotyczą tylko pracowników cywilnych.

Informacje o **zatrudnionych w warunkach zagrożenia** czynnikami szkodliwymi dla zdrowia opracowano na podstawie sprawozdawczości, przy czym:

- 1) dane obejmują zatrudnionych w podmiotach zaliczanych do sekcji: rolnictwo, leśnictwo, łowiectwo i rybactwo (bez gospodarstw indywidualnych w rolnictwie, gospodarki łowieckiej oraz bez rybołówstwa w wodach morskich), górnictwo i wydobywanie,

The following employed persons on private farms conducting agricultural activity are included in the group of employed persons on private farms, while:

- 1) *in 2002-2009 are not included the following employed persons:*
 - a) *on farms with the area more than 1 ha of agricultural land producing **exclusively** for their own needs,*
 - b) *on farms with the area to 1 ha of agricultural land (including individual owners of livestock who do not possess agricultural land) producing **exclusively** or **mainly** for their own needs;*
- 2) *since 2010 are included the whole number of employed persons on those farms independently from area of agricultural land as well as from destination of agricultural output (including producing **exclusively** or **mainly** for their own needs).*

6. Data regarding **registered unemployed persons** include persons who, in accordance with the Law dated 20 IV 2004 on Promoting Employment and Labour Market Institutions, in force since 1 VI 2004 (uniform text Journal of Laws 2008 No. 69, item 415, with later amendments), are classified as unemployed.

An **unemployed person** is understood as a person who is at least 18 years old and is less than 60, in case of women and less than 65 in case of men, is not employed and not performing any other kind of paid work who is capable of work and ready to take full-time employment obligatory for a given job or service (or in case he/she is a disabled person — capable and ready to take work comprising no less than a half of working time), not attending a school with the exception of schools for adults (or taking extra curriculum exam within the scope of this school programme) or tertiary schools in part-time programme, looking for employment or other kind of paid work and registered in a powiat labour office, appropriate for his/her permanent stay, with additional provisions concerning the sources of income, included in the mentioned law.

7. The **registered unemployment rate** is calculated as the relation of the number of registered unemployed persons to the economically active civilian population, i.e., excluding persons in active military service as well as employees of budgetary entities conducting activity within the scope of national defence and public safety.

The registered unemployment rate is given considering employed persons on private farms in agriculture, as a part of the economically active civilian population.

8. Information regarding accidents at work includes all accidents at work, as well as accidents treated equally to accidents at work, regardless of proved inability to work. Information regarding accidents at work in budgetary entities conducting activity within the scope of national defence and public safety concerns only civilian employees.

Information regarding **persons working in hazardous conditions** i.e., with substances hazardous to health, is compiled on the basis of reports:

- 1) data concern persons employed by entities included in the sections: agriculture, forestry and fishing (excluding private farms in agriculture, hunting, trapping and related service activities as well as marine fishing), mining and quarrying, manufacturing, electricity,

- przetwórstwo przemysłowe, wytwarzani i zaopatrywanie w energię elektryczną, gaz, parę wodną, gorącą wodę i powietrze do układów klimatyzacyjnych, dostawa wody, gospodarowanie ściekami i odpadami oraz działalność związana z rekultywacją, budownictwo (bez realizacji projektów budowlanych związanych ze wznoszeniem budynków), handel hurtowy i detaliczny; naprawa pojazdów samochodowych, włączając motocykle, transport i gospodarka magazynowa, informacja i komunikacja (bez pozostałej działalności usługowej w zakresie informacji), działalność profesjonalna, naukowa i techniczna (w zakresie badań naukowych i prac rozwojowych oraz działalności weterynaryjnej), działalność w zakresie usług administrowania i działalność wspierająca (w zakresie wynajmu i dzierżawy, działalności organizatorów turystyki, pośredników i agentów turystycznych oraz pozostałej działalności usługowej w zakresie rezerwacji i działalności z nią związanej oraz pozostałego sprzętania), edukacja (w zakresie szkół wyższych), opieka zdrowotna i pomoc społeczna (w zakresie opieki zdrowotnej), pozostała działalność usługowa (w zakresie naprawy i konserwacji komputerów i artykułów użytku osobistego i domowego);
- 2) dane dotyczą osób narażonych na działanie czynników związanych: ze środowiskiem pracy (substancje chemiczne, przemysłowe pyły zwiłkniające, hałas, wibracja, gorący lub zimny mikroklimat itp.), z uciążliwością pracy (wymuszona pozycja ciała, nadmierne obciążenie fizyczne itp.) oraz z czynnikami mechanicznymi związanymi z maszynami szczególnie niebezpiecznymi;
 - 3) do obliczenia wskaźnika na 1000 zatrudnionych przyjęto liczbę zatrudnionych na podstawie stosunku pracy według stanu w dniu 31 XII z roku badanego.

9. Przeciętne miesięczne wynagrodzenia (nominalne) przypadające na 1 zatrudnionego obliczono przyjmując:

- wynagrodzenia osobowe, bez wynagrodzeń osób wykonujących pracę nakładczą oraz uczniów, a także osób zatrudnionych za granicą,
 - wypłaty z tytułu udziału w zysku i w nadwyżce bilansowej w spółdzielniach,
 - dodatkowe wynagrodzenia roczne dla pracowników jednostek sfery budżetowej,
 - honoraria wypłacone niektórym grupom pracowników za prace wynikające z umowy o pracę, np. dziennikarzom, realizatorom filmów, programów radiowych i telewizyjnych.
- 10.** Dane o wynagrodzeniach podaje się **w ujęciu brutto**, tj. łącznie z zaliczkami na poczet podatku dochodowego od osób fizycznych oraz ze składkami na obowiązkowe ubezpieczenia społeczne (emerytalne, rentowe i chorobowe) płaconymi przez ubezpieczonego pracownika.

gas, steam and air conditioning supply; water supply; sewerage, waste management and remediation activities, construction (excluding development of building projects) wholesale and retail trade; repair of motor vehicles and motorcycles, transportation and storage, information and communication (excluding motion picture, video and television programme production, sound recording and music publishing activities) as well as other information service activities), professional, scientific and technical activities (in the scope scientific research and development, as well as veterinary activities) administrative and support service activities (in the scope rental and leasing activities, travel agency, tour operator as well as other reservation service and related activities and other cleaning activities), education (only tertiary education), human health and social works activities (human health activities), other service activities (in the scope repair of computers and personal and household goods);

- 2) data concern persons exposed to factors connected with the work environment (chemical substances, fibrosis-inducing industrial dusts, noise, vibrations, hot or cold micro-climates, etc.), strenuous work conditions (forced body positioning, excessive physical exertion, etc.) as well as mechanical factors connected with particularly dangerous machinery;
- 3) the number of employees hired on the basis of an employment contract as of 31 XII from the surveyed year was assumed in calculating the ratio per 1000 paid employees.

9. The average monthly (nominal) wages and salaries per paid employee were calculated assuming:

- personal wages and salaries, excluding wages and salaries of persons engaged in outwork as well as apprentices and persons employed abroad,
- payments from profit and balance surplus in co-operatives,
- annual extra wages and salaries for employees of budgetary sphere entities,
- fees paid to selected groups of employees for performing work in accordance with a labour contract, e.g., to journalists, film producers, radio and television program producers.

10. Data regarding wages and salaries are given in **gross terms**, i.e., including deductions for personal income taxes and also employee's contributions to compulsory social security (retirement, pension and illness) paid by insured employee.

TABL. 1 (24). **PRACUJĄCY^a W 2012 R.**
Stan w dniu 31 XII
EMPLOYED PERSONS^a IN 2012
As of 31 XII

| WYSZCZEGÓLNIENIE SPECIFICATION | Pracujący Employed persons | | Rolnictwo, leśnictwo, łowiectwo i rybactwo <i>Agriculture, forestry and fishing</i> | Przemysł i budownictwo <i>Industry and construction</i> | Handel; naprawa pojazdów samo- chodowych ^Δ ; transport i gospo- darka magazy- nowa; zakwatero- wanie i gastrono- mia ^Δ ; informacja i komunikacja <i>Trade; repair of motor vehicles^Δ; transportation and storage; accommodation and catering^Δ; information and communication</i> | Działalność finansowa i ubezpiecze- niowa; obsługa ryнку nieruchomości ^Δ oraz pozostałe usługi ^b <i>Financial and insurance activities; real estate activities and other services^b</i> |
|---|-------------------------------|---|---|---|--|---|
| | ogółem <i>total</i> | w tym kobiety <i>of which women</i> | | | | |
| WOJEWÓDZTWO .. VOIVODSHIP | 555810 | 283007 | 3867 | 204493 | 122086 | 225364 |
| miasta <i>urban areas</i> | 451067 | 236933 | 767 | 150931 | 102578 | 196791 |
| wieś <i>rural areas</i> | 104743 | 46074 | 3100 | 53562 | 19508 | 28573 |
| PODREGION ŁÓDZKI SUBREGION | 70913 | 36462 | 509 | 32372 | 15828 | 22204 |
| Powiat brzeziński | 3823 | 2245 | 29 | 1292 | 746 | 1756 |
| Gminy miejskie: <i>Urban gminas:</i> | | | | | | |
| Brzeziny | 2174 | 1398 | - | 573 | 429 | 1172 |
| Gminy wiejskie: <i>Rural gminas:</i> | | | | | | |
| Brzeziny | 417 | 194 | 8 | 227 | 83 | 99 |
| Dmosin | 462 | 203 | # | 182 | # | 123 |
| Jeżów | 441 | 261 | # | 211 | # | 165 |
| Rogów | 329 | 189 | # | 99 | # | 197 |
| Powiat łódzki wschodni ... | 12913 | 6275 | 153 | 5655 | 3616 | 3489 |
| Gminy miejsko-wiejskie: <i>Urban-rural gminas:</i> | | | | | | |
| Koluszki | 4103 | 1886 | 56 | 1954 | 1076 | 1017 |
| w tym miasto <i>of which city</i> | 3503 | 1556 | # | 1615 | # | 839 |
| Rzgów | 3278 | 1408 | # | 1344 | # | 723 |
| w tym miasto <i>of which city</i> | 2350 | 1084 | - | 849 | 871 | 630 |
| Tuszyn | 2416 | 1500 | # | 1001 | # | 910 |
| w tym miasto <i>of which city</i> | 1701 | 1113 | - | 570 | 352 | 779 |
| Gminy wiejskie: <i>Rural gminas:</i> | | | | | | |
| Anderspol | 1446 | 821 | # | 619 | # | 510 |
| Brójce | 818 | 333 | # | 381 | # | 172 |
| Nowosolna | 852 | 327 | # | 356 | # | 157 |
| Powiat pabianicki | 23277 | 12192 | 205 | 11538 | 4554 | 6980 |
| Gminy miejskie: <i>Urban gminas:</i> | | | | | | |
| Konstantynów Łódzki ... | 4047 | 2150 | # | 2342 | # | 1049 |
| Pabianice | 14157 | 7537 | 43 | 6211 | 2993 | 4910 |

^a Według faktycznego miejsca pracy i rodzaju działalności; bez podmiotów gospodarczych o liczbie pracujących do 9 osób oraz gospodarstw indywidualnych w rolnictwie. ^b Patrz uwagi ogólne do Rocznika, ust. 5.

^a By actual workplace and kind of activity; excluding economic entities employing up to 9 persons as well as private farms in agriculture.
^b See general notes to the Yearbook, item 5.

TABL. 1 (24). **PRACUJĄCY^a W 2012 R. (cd.)**

Stan w dniu 31 XII

EMPLOYED PERSONS^a IN 2012 (cont.)

As of 31 XII

| WYSZCZEGÓLNIENIE SPECIFICATION | Pracujący Employed persons | | Rolnictwo, leśnictwo, łowiectwo i rybactwo <i>Agriculture, forestry and fishing</i> | Przemysł i budownictwo <i>Industry and construction</i> | Handel; naprawa pojazdów samo- chodowych ^Δ ; transport i gospo- darka magazy- nowa; zakwatero- wanie i gastrono- mia ^Δ ; informacja i komunikacja <i>Trade; repair of motor vehicles^Δ; transportation and storage; accommodation and catering^Δ; information and communication</i> | Działalność finansowa i ubezpiecze- niowa; obsługa ryнку nieruchomości ^Δ oraz pozostałe usługi ^b <i>Financial and insurance activities; real estate activities and other services^b</i> |
|--|-------------------------------|---|---|---|--|---|
| | ogółem <i>total</i> | w tym kobiety <i>of which women</i> | | | | |
| PODREGION ŁÓDZKI (dok.) SUBREGION (cont.) | | | | | | |
| Powiat pabianicki (dok.) (cont.) | | | | | | |
| Gminy wiejskie: <i>Rural gminas:</i> | | | | | | |
| Dłutów | 388 | 210 | 12 | 204 | 64 | 108 |
| Dobroń | 1186 | 520 | # | 576 | # | 193 |
| Ksawerów | 1936 | 947 | # | 1323 | # | 232 |
| Lutomiersk | 764 | 415 | 6 | 511 | 43 | 204 |
| Pabianice | 799 | 413 | # | 371 | # | 284 |
| Powiat zgierski | 30900 | 15750 | 122 | 13887 | 6912 | 9979 |
| Gminy miejskie: <i>Urban gminas:</i> | | | | | | |
| Główno | 2386 | 1321 | # | 995 | # | 714 |
| Ozorków | 3800 | 1841 | - | 2388 | 391 | 1021 |
| Zgierz | 10605 | 5808 | 43 | 4138 | 1832 | 4592 |
| Gminy miejsko-wiejskie: <i>Urban-rural gminas:</i> | | | | | | |
| Aleksandrów Łódzki | 5170 | 2596 | 13 | 2501 | 1025 | 1631 |
| w tym miasto | 4333 | 2212 | # | 1968 | # | 1458 |
| of which city | | | | | | |
| Stryków | 6160 | 2933 | 11 | 2866 | 2185 | 1098 |
| w tym miasto | 3307 | 1396 | # | 1118 | # | 768 |
| of which city | | | | | | |
| Gminy wiejskie: <i>Rural gminas:</i> | | | | | | |
| Główno | 195 | 128 | 14 | 64 | 17 | 100 |
| Ozorków | 820 | 387 | # | 130 | # | 317 |
| Parzęczew | 347 | 196 | # | 147 | # | 150 |
| Zgierz | 1417 | 540 | 29 | 658 | 374 | 356 |
| PODREGION M. ŁÓDŹ | 225337 | 118963 | 197 | 58779 | 55871 | 110490 |
| SUBREGION | | | | | | |
| MIASTO NA PRAWACH POWIATU: CITY WITH POWIAT STATUS: | | | | | | |
| Łódź | 225337 | 118963 | 197 | 58779 | 55871 | 110490 |
| PODREGION PIOTRKOWSKI | 119613 | 55879 | 870 | 53142 | 24694 | 40907 |
| SUBREGION | | | | | | |
| Powiat bełchatowski | 34544 | 13233 | 114 | 19822 | 5821 | 8787 |
| Gminy miejskie: <i>Urban gminas:</i> | | | | | | |
| Bełchatów | 11624 | 7065 | 34 | 3204 | 2552 | 5834 |

^a Według faktycznego miejsca pracy i rodzaju działalności; bez podmiotów gospodarczych o liczbie pracujących do 9 osób oraz gospodarstw indywidualnych w rolnictwie. ^b Patrz uwagi ogólne do Rocznika, ust. 5.

^a By actual workplace and kind of activity; excluding economic entities employing up to 9 persons as well as private farms in agriculture.

^b See general notes to the Yearbook, item 5.

TABL. 1 (24). **PRACUJĄCY^a W 2012 R. (cd.)**

Stan w dniu 31 XII

EMPLOYED PERSONS^a IN 2012 (cont.)

As of 31 XII

| WYSZCZEGÓLNIENIE SPECIFICATION | Pracujący Employed persons | | Rolnictwo, leśnictwo, łowiectwo i rybactwo <i>Agriculture, forestry and fishing</i> | Przemysł i budownictwo <i>Industry and construction</i> | Handel; naprawa pojazdów samo- chodowych ^Δ ; transport i gospo- darka magazy- nowa; zakwatero- wanie i gastrono- mia ^Δ ; informacja i komunikacja <i>Trade; repair of motor vehicles^Δ; transportation and storage; accommodation and catering^Δ; information and communication</i> | Działalność finansowa i ubezpiecze- niowa; obsługa rynku nieruchomości ^Δ oraz pozostałe usługi ^b <i>Financial and insurance activities; real estate activities and other services^b</i> |
|--|-------------------------------|---|---|---|--|---|
| | ogółem <i>total</i> | w tym kobiety <i>of which women</i> | | | | |
| PODREGION PIOTRKOWSKI (cd.) SUBREGION (cont.) | | | | | | |
| Powiat bełchatowski (dok.) (cont.) | | | | | | |
| Gminy miejsko-wiejskie: <i>Urban-rural gminas:</i> | | | | | | |
| Zelów | 1438 | 897 | # | 627 | # | 577 |
| w tym miasto | 1086 | 666 | - | 502 | 176 | 408 |
| of which city | | | | | | |
| Gminy wiejskie: <i>Rural gminas:</i> | | | | | | |
| Bełchatów | 1072 | 525 | # | 566 | # | 342 |
| Drużbice | 260 | 156 | 14 | 29 | 83 | 134 |
| Kleszczów | 16592 | 3204 | # | 13210 | # | 1096 |
| Kluki | 248 | 158 | # | # | 63 | 134 |
| Rusiec | 1052 | 613 | # | # | 99 | 188 |
| Szczerców | 2258 | 615 | 31 | 1381 | 364 | 482 |
| Powiat opoczyński | 11761 | 5484 | 69 | 5378 | 2007 | 4307 |
| Gminy miejsko-wiejskie: <i>Urban-rural gminas:</i> | | | | | | |
| Drzewica | 904 | 513 | 9 | 395 | 108 | 392 |
| w tym miasto | 792 | 425 | # | 386 | # | 316 |
| of which city | | | | | | |
| Opoczno | 8139 | 3679 | 31 | 3760 | 1599 | 2749 |
| w tym miasto | 6927 | 3224 | # | 3165 | # | 2445 |
| of which city | | | | | | |
| Gminy wiejskie: <i>Rural gminas:</i> | | | | | | |
| Białaczów | 447 | 263 | # | # | - | 246 |
| Mniszków | 424 | 204 | # | 239 | # | 139 |
| Paradyż | 525 | 199 | # | # | # | 240 |
| Poświętne | 146 | 80 | # | # | # | 100 |
| Sławno | 779 | 289 | # | 418 | # | 221 |
| Zarnów | 397 | 257 | 9 | 70 | 98 | 220 |
| Powiat piotrkowski | 9535 | 4912 | 208 | 2904 | 3369 | 3054 |
| Gminy miejsko-wiejskie: <i>Urban-rural gminas:</i> | | | | | | |
| Sulejów | 1388 | 741 | 64 | 551 | 297 | 476 |
| w tym miasto | 1008 | 539 | - | 497 | 178 | 333 |
| of which city | | | | | | |
| Wolbórz | 1859 | 984 | 28 | 456 | 1041 | 334 |
| w tym miasto | 1161 | 611 | # | # | 706 | 236 |
| of which city | | | | | | |
| Gminy wiejskie: <i>Rural gminas:</i> | | | | | | |
| Aleksandrów | 168 | 98 | # | # | # | 125 |
| Czarnocin | 482 | 242 | 11 | 217 | 75 | 179 |

a Według faktycznego miejsca pracy i rodzaju działalności; bez podmiotów gospodarczych o liczbie pracujących do 9 osób oraz gospodarstw indywidualnych w rolnictwie. b Patrz uwagi ogólne do Rocznika, ust. 5.

a By actual workplace and kind of activity; excluding economic entities employing up to 9 persons as well as private farms in agriculture. b See general notes to the Yearbook, item 5.

TABL. 1 (24). **PRACUJĄCY^a W 2012 R. (cd.)**

Stan w dniu 31 XII

EMPLOYED PERSONS^a IN 2012 (cont.)

As of 31 XII

| WYSZCZEGÓLNIENIE SPECIFICATION | Pracujący Employed persons | | Rolnictwo, leśnictwo, łowiectwo i rybactwo <i>Agriculture, forestry and fishing</i> | Przemysł i budownictwo <i>Industry and construction</i> | Handel; naprawa pojazdów samo- chodowych ^Δ ; transport i gospo- darka magazy- nowa; zakwatero- wanie i gastrono- mia ^Δ ; informacja i komunikacja <i>Trade; repair of motor vehicles^Δ; transportation and storage; accommodation and catering^Δ; information and communication</i> | Działalność finansowa i ubezpiecze- niowa; obsługa ryнку nieruchomości ^Δ oraz pozostałe usługi ^b <i>Financial and insurance activities; real estate activities and other services^b</i> |
|--|-------------------------------|---|---|---|--|---|
| | ogółem <i>total</i> | w tym kobiety <i>of which women</i> | | | | |
| PODREGION PIOTRKOWSKI (cd.) SUBREGION (cont.) | | | | | | |
| Powiat piotrkowski (dok.) (cont.) | | | | | | |
| Gminy wiejskie (dok.) <i>Rural gminas (cont.)</i> | | | | | | |
| Gorzkowice | 729 | 415 | 42 | 301 | 101 | 285 |
| Grabica | 472 | 272 | 22 | 70 | 195 | 185 |
| Łęki Szlacheckie | 252 | 137 | # | 90 | # | 129 |
| Moszczenica | 1448 | 739 | 10 | 485 | 518 | 435 |
| Ręczno | 161 | 107 | # | # | 45 | 95 |
| Rozprza | 819 | 535 | 4 | 242 | 120 | 453 |
| Wola Krzysztoporska ... | 1757 | 642 | 12 | 448 | 939 | 358 |
| Powiat radomski ... | 20401 | 9852 | 262 | 8590 | 4051 | 7498 |
| Gminy miejskie: <i>Urban gminas:</i> | | | | | | |
| Radomsko | 14180 | 6532 | 68 | 6038 | 2946 | 5128 |
| Gminy miejsko-wiejskie: <i>Urban-rural gminas:</i> | | | | | | |
| Kamieńsk | 670 | 346 | # | 305 | # | 256 |
| w tym miasto | 434 | 272 | - | 160 | 45 | 229 |
| of which city | | | | | | |
| Przedbórz | 841 | 459 | # | 278 | # | 335 |
| w tym miasto | 666 | 380 | - | 246 | 141 | 279 |
| of which city | | | | | | |
| Gminy wiejskie: <i>Rural gminas:</i> | | | | | | |
| Dobryszce | 330 | 180 | # | 80 | # | 181 |
| Gidle | 403 | 249 | # | 90 | # | 197 |
| Gomunice | 552 | 326 | # | 236 | # | 159 |
| Kobiele Wielkie | 264 | 159 | 14 | 53 | 51 | 146 |
| Kodrąb | 360 | 179 | 11 | 82 | 134 | 133 |
| Lgota Wielka | 318 | 198 | 8 | 129 | 47 | 134 |
| Ładzice | 709 | 360 | 7 | 375 | 113 | 214 |
| Masłowice | 335 | 155 | # | 167 | # | 138 |
| Radomsko | 592 | 219 | # | 336 | # | 137 |
| Wielgomłyn | 560 | 320 | 6 | 370 | 26 | 158 |
| Żytno | 287 | 170 | # | 51 | # | 182 |
| Powiat tomaszowski | 20590 | 10805 | 204 | 8451 | 4292 | 7643 |
| Gminy miejskie: <i>Urban gminas:</i> | | | | | | |
| Tomaszów Mazowiecki | 14685 | 7905 | # | 5641 | 3123 | 5919 |
| Gminy wiejskie: <i>Rural gminas:</i> | | | | | | |
| Będków | 180 | 118 | # | # | 41 | 115 |
| Budziszewice | 109 | 76 | # | 13 | # | 77 |
| Czerniewice | 321 | 185 | 9 | 123 | 71 | 118 |

^a Według faktycznego miejsca pracy i rodzaju działalności; bez podmiotów gospodarczych o liczbie pracujących do 9 osób oraz gospodarstw indywidualnych w rolnictwie. ^b Patrz uwagi ogólne do Rocznika, ust. 5.

^a By actual workplace and kind of activity; excluding economic entities employing up to 9 persons as well as private farms in agriculture.
^b See general notes to the Yearbook, item 5.

TABL. 1 (24). **PRACUJĄCY^a W 2012 R. (cd.)**

Stan w dniu 31 XII

EMPLOYED PERSONS^a IN 2012 (cont.)

As of 31 XII

| WYSZCZEGÓLNIENIE SPECIFICATION | Pracujący Employed persons | | Rolnictwo, leśnictwo, łowiectwo i rybactwo <i>Agriculture, forestry and fishing</i> | Przemysł i budownictwo <i>Industry and construction</i> | Handel; naprawa pojazdów samo- chodowych ^Δ ; transport i gospo- darka magazy- nowa; zakwatero- wanie i gastrono- mia ^Δ ; informacja i komunikacja <i>Trade; repair of motor vehicles^Δ; transportation and storage; accommodation and catering^Δ; information and communication</i> | Działalność finansowa i ubezpiecze- niowa; obsługa ryнку nieruchomości ^Δ oraz pozostałe usługi ^b <i>Financial and insurance activities; real estate activities and other services^b</i> |
|--|-------------------------------|---|---|---|--|---|
| | ogółem <i>total</i> | w tym kobiety <i>of which women</i> | | | | |
| PODREGION PIOTRKOWSKI (dok.) SUBREGION (cont.) | | | | | | |
| Powiat tomaszowski (dok.) (cont.) | | | | | | |
| Gminy wiejskie (dok.) <i>Rural gminas (cont.)</i> | | | | | | |
| Inowódz | 545 | 293 | # | 125 | # | 276 |
| Lubochnia | 503 | 318 | # | 173 | # | 209 |
| Rokiciny | 666 | 414 | 16 | 348 | 128 | 174 |
| Rzeczyca | 271 | 197 | 13 | 99 | 34 | 125 |
| Tomaszów Mazowiecki | 1432 | 660 | # | 633 | # | 286 |
| Ujazd | 1620 | 513 | 18 | 1168 | 172 | 262 |
| Zelechlinek | 258 | 126 | 31 | 114 | 31 | 82 |
| MIASTO NA PRAWACH POWIATU: CITY WITH POWIAT STATUS: | | | | | | |
| Piotrków Trybunalski | 22782 | 11593 | 13 | 7997 | 5154 | 9618 |
| PODREGION SIERADZKI SUBREGION | 76645 | 39557 | 964 | 35582 | 13013 | 27086 |
| Powiat łaski | 7719 | 4060 | 144 | 3326 | 1520 | 2729 |
| Gminy miejsko-wiejskie: <i>Urban-rural gminas:</i> | | | | | | |
| Łask | 5296 | 2853 | 110 | 2146 | 980 | 2060 |
| w tym miasto | 4421 | 2556 | # | 1699 | # | 1856 |
| of which city | | | | | | |
| Gminy wiejskie: <i>Rural gminas:</i> | | | | | | |
| Buczek | 400 | 217 | # | 157 | # | 138 |
| Sędziejowice | 873 | 426 | # | 435 | # | 223 |
| Widawa | 770 | 402 | 20 | 417 | 119 | 214 |
| Wodzierady | 380 | 162 | # | 171 | # | 94 |
| Powiat pajęczański | 7030 | 3528 | 104 | 3307 | 1038 | 2581 |
| Gminy miejsko-wiejskie: <i>Urban-rural gminas:</i> | | | | | | |
| Działoszyn | 2986 | 1275 | 5 | 2013 | 323 | 645 |
| w tym miasto | 1463 | 853 | # | 817 | # | 456 |
| of which city | | | | | | |
| Pajęczno | 1897 | 1020 | 14 | 651 | 279 | 953 |
| w tym miasto | 1630 | 947 | # | 475 | # | 902 |
| of which city | | | | | | |
| Gminy wiejskie: <i>Rural gminas:</i> | | | | | | |
| Kielczygłów | 378 | 193 | # | 175 | # | 163 |
| Nowa Brzeźnica | 278 | 158 | 6 | 32 | 85 | 155 |
| Rząśnia | 443 | 279 | # | 150 | # | 227 |
| Siemkowice | 276 | 173 | 7 | 88 | 39 | 142 |
| Strzelce Wielkie | 328 | 179 | # | 57 | # | 119 |
| Sulmierzyce | 444 | 251 | 58 | 141 | 68 | 177 |

^a Według faktycznego miejsca pracy i rodzaju działalności; bez podmiotów gospodarczych o liczbie pracujących do 9 osób oraz gospodarstw indywidualnych w rolnictwie. ^b Patrz uwagi ogólne do Rocznika, ust. 5.

^a By actual workplace and kind of activity; excluding economic entities employing up to 9 persons as well as private farms in agriculture.

^b See general notes to the Yearbook, item 5.

TABL. 1 (24). **PRACUJĄCY^a W 2012 R. (cd.)**

Stan w dniu 31 XII

EMPLOYED PERSONS^a IN 2012 (cont.)

As of 31 XII

| WYSZCZEGÓLNIENIE SPECIFICATION | Pracujący Employed persons | | Rolnictwo, leśnictwo, łowiectwo i rybactwo <i>Agriculture, forestry and fishing</i> | Przemysł i budownictwo <i>Industry and construction</i> | Handel; naprawa pojazdów samo- chodowych ^Δ ; transport i gospo- darka magazy- nowa; zakwatero- wanie i gastrono- mia ^Δ ; informacja i komunikacja <i>Trade; repair of motor vehicles^Δ; transportation and storage; accommodation and catering^Δ; information and communication</i> | Działalność finansowa i ubezpiecze- niowa; obsługa ryнку nieruchomości ^Δ oraz pozostałe usługi ^b <i>Financial and insurance activities; real estate activities and other services^b</i> |
|--|-------------------------------|---------------------------------------|---|---|--|---|
| | ogółem total | w tym kobiety of which women | | | | |
| PODREGION SIERADZKI (cd.) SUBREGION (cont.) | | | | | | |
| Powiat poddębicki | 4837 | 2754 | 104 | 2085 | 626 | 2022 |
| Gminy miejsko-wiejskie: <i>Urban-rural gminas:</i> | | | | | | |
| Poddębice | 2400 | 1425 | 66 | 800 | 366 | 1168 |
| w tym miasto | 2014 | 1279 | # | 580 | # | 1102 |
| of which city | | | | | | |
| Uniejów | 531 | 316 | # | 222 | # | 214 |
| w tym miasto | 467 | 273 | # | 221 | # | 164 |
| of which city | | | | | | |
| Gminy wiejskie: <i>Rural gminas:</i> | | | | | | |
| Dalików | 232 | 99 | # | # | 22 | 115 |
| Pęczniew | 344 | 241 | 6 | 194 | 30 | 114 |
| Wartkowice | 987 | 445 | # | # | 48 | 245 |
| Zadzim | 343 | 228 | 9 | 101 | 67 | 166 |
| Powiat sieradzki | 19720 | 10414 | 281 | 6983 | 3732 | 8724 |
| Gminy miejskie: <i>Urban gminas:</i> | | | | | | |
| Sieradz | 12323 | 6533 | 3 | 4043 | 2391 | 5887 |
| Gminy miejsko-wiejskie: <i>Urban-rural gminas:</i> | | | | | | |
| Błaszki | 1314 | 701 | 48 | 511 | 323 | 432 |
| w tym miasto | 686 | 395 | - | 274 | 146 | 266 |
| of which city | | | | | | |
| Warta | 1323 | 891 | 29 | 234 | 113 | 947 |
| w tym miasto | 898 | 589 | 7 | 155 | 73 | 663 |
| of which city | | | | | | |
| Złoczew | 753 | 427 | 31 | 373 | 94 | 255 |
| w tym miasto | 619 | 354 | 3 | 289 | 94 | 212 |
| of which city | | | | | | |
| Gminy wiejskie: <i>Rural gminas:</i> | | | | | | |
| Brąszewice | 415 | 224 | # | 199 | # | 159 |
| Brzeźnio | 654 | 298 | # | 262 | # | 179 |
| Burzenin | 286 | 168 | 7 | 69 | 42 | 168 |
| Goszczanów | 276 | 163 | 14 | 69 | 52 | 141 |
| Klonowa | 215 | 97 | 8 | 43 | 67 | 97 |
| Sieradz | 1305 | 512 | 42 | 526 | 443 | 294 |
| Wróblew | 856 | 400 | # | 654 | # | 165 |
| Powiat wieluński | 13588 | 6988 | 156 | 6142 | 2565 | 4725 |
| Gminy miejsko-wiejskie: <i>Urban-rural gminas:</i> | | | | | | |
| Wieluń | 10453 | 5149 | 56 | 5176 | 2055 | 3166 |
| w tym miasto | 9844 | 4915 | 42 | 4898 | 1876 | 3028 |
| of which city | | | | | | |

a Według faktycznego miejsca pracy i rodzaju działalności; bez podmiotów gospodarczych o liczbie pracujących do 9 osób oraz gospodarstw indywidualnych w rolnictwie. b Patrz uwagi ogólne do Rocznika, ust. 5.

a By actual workplace and kind of activity; excluding economic entities employing up to 9 persons as well as private farms in agriculture. b See general notes to the Yearbook, item 5.

TABL. 1 (24). **PRACUJĄCY^a W 2012 R. (cd.)**

Stan w dniu 31 XII

EMPLOYED PERSONS^a IN 2012 (cont.)

As of 31 XII

| WYSZCZEGÓLNIENIE SPECIFICATION | Pracujący Employed persons | | Rolnictwo, leśnictwo, łowiectwo i rybactwo <i>Agriculture, forestry and fishing</i> | Przemysł i budownictwo <i>Industry and construction</i> | Handel; naprawa pojazdów samo- chodowych ^Δ ; transport i gospo- darka magazy- nowa; zakwatero- wanie i gastrono- mia ^Δ ; informacja i komunikacja <i>Trade; repair of motor vehicles^Δ; transportation and storage; accommodation and catering^Δ; information and communication</i> | Działalność finansowa i ubezpiecze- niowa; obsługa ryнку nieruchomości ^Δ oraz pozostałe usługi ^b <i>Financial and insurance activities; real estate activities and other services^b</i> |
|---|-------------------------------|---|---|---|--|---|
| | ogółem <i>total</i> | w tym kobiety <i>of which women</i> | | | | |
| PODREGION SIERADZKI (dok.) SUBREGION (cont.) Powiat wieluński (dok.) (cont.) | | | | | | |
| Gminy wiejskie: <i>Rural gminas:</i> | | | | | | |
| Biała | 439 | 257 | # | 56 | # | 192 |
| Czarnożyły | 559 | 266 | 15 | 339 | 35 | 170 |
| Konopnica | 218 | 136 | 10 | 44 | 35 | 129 |
| Mokrsko | 362 | 208 | # | 131 | # | 211 |
| Osjaków | 546 | 276 | 7 | 231 | 172 | 136 |
| Ostrówek | 285 | 235 | 9 | # | # | 258 |
| Pałnów | 236 | 184 | # | # | 42 | 172 |
| Skomlin | 254 | 121 | # | 106 | # | 118 |
| Wierzchlas | 236 | 156 | # | 43 | # | 173 |
| Powiat wieruszowski | 8892 | 3924 | 83 | 5640 | 1045 | 2124 |
| Gminy miejsko-wiejskie: <i>Urban-rural gminas:</i> | | | | | | |
| Wieruszów | 4660 | 2060 | 15 | 3028 | 540 | 1077 |
| w tym miasto | 3234 | 1520 | # | 1741 | # | 1000 |
| of which city | | | | | | |
| Gminy wiejskie: <i>Rural gminas:</i> | | | | | | |
| Bolesławiec | 436 | 254 | 7 | 11 | 94 | 225 |
| Czastary | 354 | 165 | 8 | 203 | 36 | 107 |
| Galewice | 815 | 361 | 19 | 464 | 110 | 222 |
| Lututów | 586 | 280 | # | 257 | # | 237 |
| Łubnice | 452 | 237 | 23 | 242 | 69 | 118 |
| Sokolniki | 1589 | 567 | # | # | 106 | 138 |
| Powiat zduńskowski | 14859 | 7889 | 92 | 8099 | 2487 | 4181 |
| Gminy miejskie: <i>Urban gminas:</i> | | | | | | |
| Zduńska Wola | 11819 | 6360 | # | 6102 | # | 3466 |
| Gminy miejsko-wiejskie: <i>Urban-rural gminas:</i> | | | | | | |
| Szadek | 820 | 500 | 34 | 390 | 115 | 281 |
| w tym miasto | 605 | 366 | # | 309 | # | 174 |
| of which city | | | | | | |
| Gminy wiejskie: <i>Rural gminas:</i> | | | | | | |
| Zapole | 287 | 149 | - | 134 | 44 | 109 |
| Zduńska Wola | 1933 | 880 | 49 | 1473 | 86 | 325 |

^a Według faktycznego miejsca pracy i rodzaju działalności; bez podmiotów gospodarczych o liczbie pracujących do 9 osób oraz gospodarstw indywidualnych w rolnictwie. ^b Patrz uwagi ogólne do Rocznika, ust. 5.

^a By actual workplace and kind of activity; excluding economic entities employing up to 9 persons as well as private farms in agriculture.

^b See general notes to the Yearbook, item 5.

TABL. 1 (24). **PRACUJĄCY^a W 2012 R. (cd.)**

Stan w dniu 31 XII

EMPLOYED PERSONS^a IN 2012 (cont.)

As of 31 XII

| WYSZCZEGÓLNIENIE SPECIFICATION | Pracujący Employed persons | | Rolnictwo, leśnictwo, łowiectwo i rybactwo <i>Agriculture, forestry and fishing</i> | Przemysł i budownictwo <i>Industry and construction</i> | Handel; naprawa pojazdów samo- chodowych ^Δ ; transport i gospo- darka magazy- nowa; zakwatero- wanie i gastrono- mia ^Δ ; informacja i komunikacja <i>Trade; repair of motor vehicles^Δ; transportation and storage; accommodation and catering^Δ; information and communication</i> | Działalność finansowa i ubezpiecze- niowa; obsługa rynku nieruchomości ^Δ oraz pozostałe usługi ^b <i>Financial and insurance activities; real estate activities and other services^b</i> |
|---|-------------------------------|---|---|---|--|---|
| | ogółem <i>total</i> | w tym kobiety <i>of which women</i> | | | | |
| PODREGION SKIERNIEWICKI | 63302 | 32146 | 1327 | 24618 | 12680 | 24677 |
| SUBREGION | | | | | | |
| Powiat kutnowski | 20577 | 9602 | 360 | 8870 | 4282 | 7065 |
| Gminy miejskie: <i>Urban gminas:</i> | | | | | | |
| Kutno | 15328 | 7187 | # | 6790 | # | 5086 |
| Gminy miejsko-wiejskie: <i>Urban-rural gminas:</i> | | | | | | |
| Krośniewice | 910 | 377 | 31 | 330 | 215 | 334 |
| w tym miasto | 749 | 305 | # | 311 | # | 308 |
| of which city | | | | | | |
| Żychlin | 1862 | 717 | 5 | 1202 | 221 | 434 |
| w tym miasto | 1695 | 640 | # | 1105 | # | 411 |
| of which city | | | | | | |
| Gminy wiejskie: <i>Rural gminas:</i> | | | | | | |
| Bedno | 522 | 299 | # | # | 104 | 268 |
| Dąbrowice | 100 | 65 | # | # | - | 68 |
| Krzyżanów | 256 | 132 | 32 | 22 | 59 | 143 |
| Kutno | 713 | 287 | 64 | 261 | 188 | 200 |
| Łanięta | 219 | 164 | # | # | # | 175 |
| Nowe Ostrowy | 209 | 123 | # | # | # | 146 |
| Oporów | 123 | 82 | 21 | 1 | 5 | 96 |
| Strzelce | 335 | 169 | # | # | # | 115 |
| Powiat łęczycki..... | 7019 | 3752 | 100 | 2361 | 1492 | 3066 |
| Gminy miejskie: <i>Urban gminas:</i> | | | | | | |
| Łęczyca | 4133 | 2447 | # | 1630 | # | 1698 |
| Gminy wiejskie: <i>Rural gminas:</i> | | | | | | |
| Daszyna | 220 | 116 | # | 83 | # | 95 |
| Góra Świętej Małgorzaty | 286 | 147 | # | 127 | # | 145 |
| Grabów | 313 | 215 | # | # | 117 | 173 |
| Łęczyca | 1082 | 313 | 20 | 192 | 414 | 456 |
| Piątek | 521 | 258 | 23 | 229 | 58 | 211 |
| Świnice Warckie | 283 | 169 | 6 | # | # | 194 |
| Witonia | 181 | 87 | 4 | 22 | 61 | 94 |
| Powiat łowicki | 12356 | 6714 | 423 | 4602 | 2519 | 4812 |
| Gminy miejskie: <i>Urban gminas:</i> | | | | | | |
| Łowicz | 8422 | 4409 | 63 | 3544 | 1729 | 3086 |

^a Według faktycznego miejsca pracy i rodzaju działalności; bez podmiotów gospodarczych o liczbie pracujących do 9 osób oraz gospodarstw indywidualnych w rolnictwie. ^b Patrz uwagi ogólne do Rocznika, ust. 5.

^a By actual workplace and kind of activity; excluding economic entities employing up to 9 persons as well as private farms in agriculture.

^b See general notes to the Yearbook, item 5.

TABL. 1 (24). **PRACUJĄCY^a W 2012 R. (dok.)**
Stan w dniu 31 XII
EMPLOYED PERSONS^a IN 2012 (cont.)
As of 31 XII

| WYSZCZEGÓLNIENIE SPECIFICATION | Pracujący Employed persons | | Rolnictwo, leśnictwo, łowiectwo i rybactwo <i>Agriculture, forestry and fishing</i> | Przemysł i budownictwo <i>Industry and construction</i> | Handel; naprawa pojazdów samo- chodowych ^Δ ; transport i gospo- darka magazy- nowa; zakwatero- wanie i gastrono- mia ^Δ ; informacja i komunikacja <i>Trade; repair of motor vehicles^Δ; transportation and storage; accommodation and catering^Δ; information and communication</i> | Działalność finansowa i ubezpiecze- niowa; obsługa rynku nieruchomości ^Δ oraz pozostałe usługi ^b <i>Financial and insurance activities; real estate activities and other services^b</i> |
|--|-------------------------------|---------------------------------------|---|---|--|---|
| | ogółem total | w tym kobiety of which women | | | | |
| PODREGION SKIERNIEWICKI (dok.) SUBREGION (cont.) | | | | | | |
| Powiat łowicki (dok.) (cont.) | | | | | | |
| Gminy wiejskie: <i>Rural gminas:</i> | | | | | | |
| Bielawy | 778 | 524 | 105 | 296 | 52 | 325 |
| Chaśno | 231 | 174 | 19 | # | # | 82 |
| Domaniewice | 319 | 212 | 26 | 76 | 67 | 150 |
| Kiernoza | 145 | 110 | 15 | # | # | 125 |
| Kocierzew Południowy | 188 | 126 | # | # | 32 | 109 |
| Łowicz | 379 | 201 | 45 | 156 | 47 | 131 |
| Łyszkowice | 869 | 394 | # | 278 | # | 219 |
| Nieborów | 618 | 316 | 26 | 79 | 181 | 332 |
| Zduny | 407 | 248 | 69 | 48 | 37 | 253 |
| Powiat rawski | 7767 | 4025 | 100 | 2705 | 1760 | 3202 |
| Gminy miejskie: <i>Urban gminas:</i> | | | | | | |
| Rawa Mazowiecka | 5187 | 2752 | # | 1645 | # | 2233 |
| Gminy miejsko-wiejskie: <i>Urban-rural gminas:</i> | | | | | | |
| Biała Rawska | 1262 | 720 | 15 | 360 | 437 | 450 |
| w tym miasto | 793 | 451 | # | 266 | # | 294 |
| of which city | | | | | | |
| Gminy wiejskie: <i>Rural gminas:</i> | | | | | | |
| Cielądz | 271 | 98 | 4 | # | # | 119 |
| Rawa Mazowiecka | 745 | 266 | 61 | 493 | 17 | 174 |
| Regnów | 129 | 71 | 5 | 53 | - | 71 |
| Sadkowie | 173 | 118 | # | # | - | 155 |
| Powiat skierniewicki | 3891 | 1842 | 279 | 1640 | 772 | 1200 |
| Gminy wiejskie: <i>Rural gminas:</i> | | | | | | |
| Bolimów | 377 | 177 | 22 | 153 | 36 | 166 |
| Głuchów | 421 | 248 | 35 | 81 | 105 | 200 |
| Godzianów | 212 | 135 | # | 76 | # | 109 |
| Kowiesy | 119 | 69 | - | # | # | 68 |
| Lipce Reymontowskie .. | 292 | 195 | 10 | 163 | 24 | 95 |
| Maków | 453 | 197 | # | 157 | # | 159 |
| Nowy Kawęczyn | 466 | 252 | # | 128 | # | 81 |
| Skierniewice | 1396 | 506 | 12 | 856 | 279 | 249 |
| Słupia | 155 | 63 | # | # | # | 73 |
| MIASTO NA PRAWACH POWIATU: CITY WITH POWIAT STATUS: | | | | | | |
| Skierniewice | 11692 | 6211 | 65 | 4440 | 1855 | 5332 |

^a Według faktycznego miejsca pracy i rodzaju działalności; bez podmiotów gospodarczych o liczbie pracujących do 9 osób oraz gospodarstw indywidualnych w rolnictwie. ^b Patrz uwagi ogólne do Rocznika, ust. 5.

^a By actual workplace and kind of activity; excluding economic entities employing up to 9 persons as well as private farms in agriculture.
^b See general notes to the Yearbook, item 5.

TABL. 2 (25). PRZECIĘTNE ZATRUDNIENIE ^a W 2012 R.
AVERAGE PAID EMPLOYMENT ^a IN 2012

| WYSZCZEGÓLNIENIE SPECIFICATION | Ogółem Total | Rolnictwo, leśnictwo, łowiectwo i rybactwo Agriculture, forestry and fishing | Przemysł i budownictwo Industry and construction | Handel; naprawa pojazdów samo- chodowych ^Δ ; transport i gospo- darka magazynowa; zakwaterowanie i gastronomia ^Δ ; informacja i komunikacja Trade; repair of motor vehicles ^Δ ; transportation and storage; accommodation and catering ^Δ ; information and communication | Działalność finansowa i ubezpieczeniowa; obsługa rynku nieruchomości ^Δ oraz pozostałe usługi ^b Financial and insurance activities; real estate activities and other services ^b |
|-----------------------------------|-----------------|---|---|--|---|
| WOJEWÓDZTWO | 492919,0 | 2520,4 | 193442,8 | 83343,9 | 213611,9 |
| VOIVODSHIP | | | | | |
| Podregion łódzki | 58615,5 | 248,6 | 28087,5 | 10600,2 | 19679,2 |
| Subregion | | | | | |
| Powiaty: | | | | | |
| Powiaty: | | | | | |
| brzeziński..... | 3287,5 | # | 1237,9 | # | 1542,0 |
| łódzki wschodni | 9762,9 | 145,0 | 5028,9 | 1925,4 | 2663,6 |
| pabianicki..... | 20095,9 | 39,6 | 10240,7 | 3403,0 | 6412,6 |
| zgierski | 25469,2 | # | 11580,0 | # | 9061,0 |
| Podregion m. Łódź | 194603,4 | 90,8 | 51021,6 | 41090,8 | 102400,2 |
| Subregion | | | | | |
| Miasto na prawach powiatu: | | | | | |
| City with powiat status: | | | | | |
| Łódź | 194603,4 | 90,8 | 51021,6 | 41090,8 | 102400,2 |
| Podregion piotrkowski .. | 116735,1 | 545,4 | 59764,6 | 15290,1 | 41135,0 |
| Subregion | | | | | |
| Powiaty: | | | | | |
| Powiaty: | | | | | |
| bełchatowski | 43176,3 | 74,9 | 31378,5 | 4713,4 | 7009,5 |
| opoczyński | 10735,3 | # | 5700,5 | # | 3739,5 |
| piotrkowski | 6519,3 | 124,0 | 2346,5 | 1362,1 | 2686,7 |
| radomszczański | 15542,4 | 176,0 | 6563,3 | 2691,8 | 6111,3 |
| tomaszowski | 16292,0 | 126,6 | 6164,7 | 3010,6 | 6990,1 |
| Miasto na prawach powiatu: | | | | | |
| City with powiat status: | | | | | |
| Piotrków Trybunalski | 24469,8 | # | 7611,1 | # | 14597,9 |
| Podregion sieradzki | 66587,2 | 444,9 | 32656,6 | 8636,3 | 24849,4 |
| Subregion | | | | | |
| Powiaty: | | | | | |
| Powiaty: | | | | | |
| łaski | 6763,5 | # | 3037,6 | # | 2500,5 |
| pajęczański | 6113,0 | 19,0 | 3033,8 | 706,3 | 2353,9 |
| poddębicki | 4590,7 | 90,1 | 2159,8 | 371,3 | 1969,5 |
| sieradzki | 15976,5 | 160,0 | 6345,3 | 1728,2 | 7743,0 |
| wieluński | 12503,4 | 83,3 | 5990,9 | 2381,5 | 4047,7 |
| wieruszowski | 6992,2 | 16,7 | 4239,8 | 786,8 | 1948,9 |
| zduńskowolski..... | 13647,9 | # | 7849,4 | # | 4285,9 |
| Podregion skierniewicki | 56377,8 | 1190,7 | 21912,5 | 7726,5 | 25548,1 |
| Subregion | | | | | |
| Powiaty: | | | | | |
| Powiaty: | | | | | |
| kutnowski | 16915,3 | 368,0 | 8228,5 | 2226,6 | 6092,2 |
| łęczycki | 6792,9 | 18,1 | 2437,0 | 1401,2 | 2936,6 |
| łowicki | 9475,5 | 415,4 | 3759,8 | 1208,5 | 4091,8 |
| rawski | 5883,0 | 56,3 | 2153,2 | 1166,0 | 2507,5 |
| skierniewicki | 3150,0 | 263,8 | 1177,9 | 673,4 | 1034,9 |
| Miasto na prawach powiatu: | | | | | |
| City with powiat status: | | | | | |
| Skierniewice | 14161,1 | 69,1 | 4156,1 | 1050,8 | 8885,1 |

^a Bez podmiotów gospodarczych o liczbie pracujących do 9 osób oraz gospodarstw indywidualnych w rolnictwie; bez zatrudnionych za granicą. ^b Patrz uwagi ogólne do Rocznika, ust. 5.

^a Excluding economic entities employing up to 9 persons and private farms in agriculture; excluding persons employed abroad. ^b See general notes to the Yearbook, item 5.

PRACUJĄCY^a W 2012 R.
Stan w dniu 31 XII
EMPLOYED PERSONS^a IN 2012
As of 31 XII



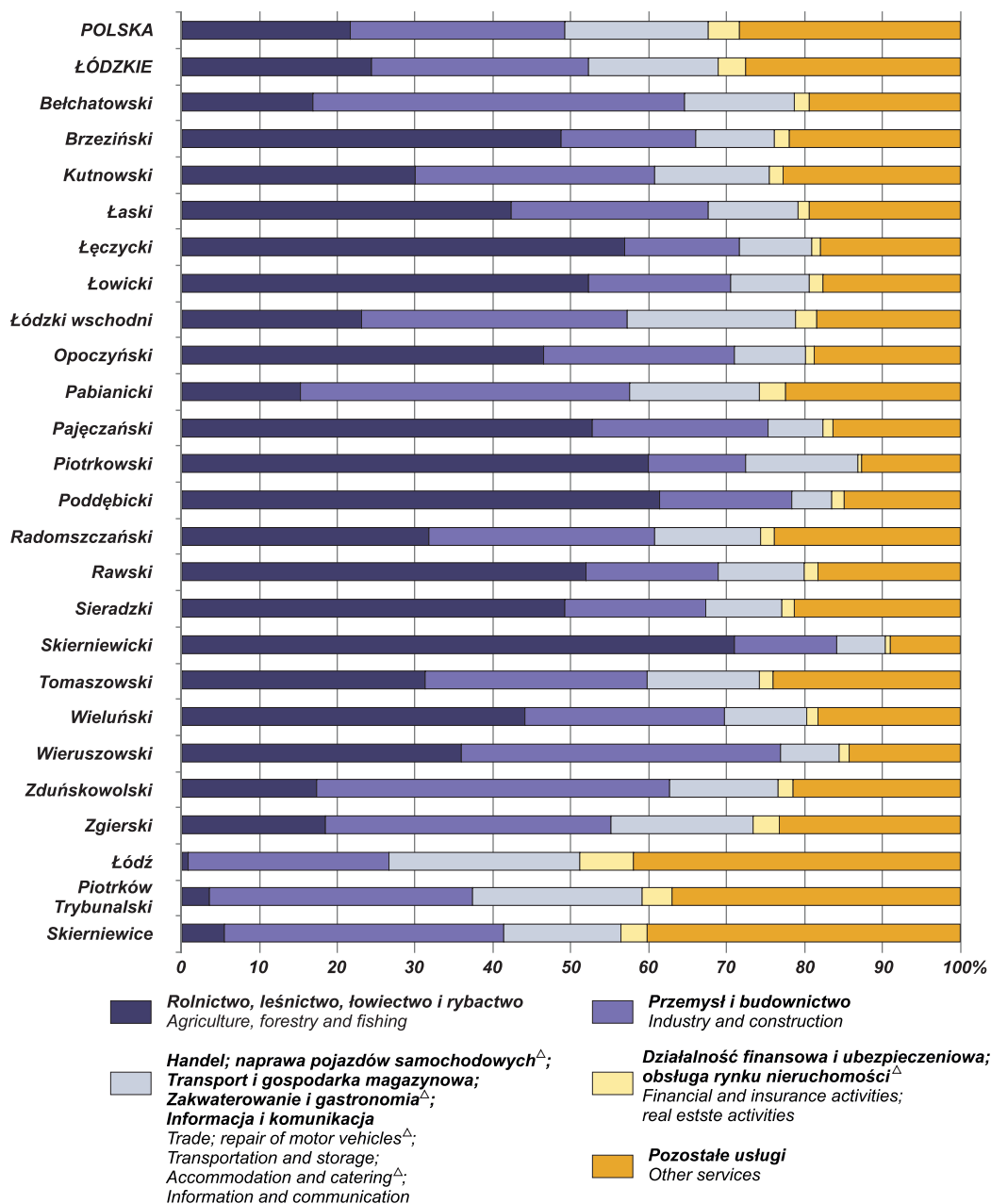
^a Według faktycznego miejsca pracy i rodzaju działalności; z pracującymi w gospodarstwach indywidualnych w rolnictwie (dane szacunkowe).
^a By actual workplace and kind of activity; with the employed persons on private farms in agriculture (estimated date).

STRUKTURA PRACUJĄCYCH^a W POWIATACH WEDŁUG RODZAJÓW DZIAŁALNOŚCI W 2012 R.

Stan w dniu 31 XII

**STRUCTURE OF EMPLOYED PERSONS^a IN POWIATS
BY KIND OF ACTIVITIES IN 2012**

As of 31 XII



^a Bez podmiotów gospodarczych o liczbie pracujących do 9 osób, bez pracujących w jednostkach budżetowych działających w zakresie obrony narodowej i bezpieczeństwa publicznego z rolnictwem indywidualnym, według faktycznego miejsca pracy i rodzaju działalności.
^a Excluding economic entities employing up to 9 people and excluding budgetary entities conducting activity with in the scope of national defense and public safety, by actual workplace and kind of activity, with employed persons in private farms in agriculture.

TABL. 3 (26). **BEZROBOTNI ZAREJESTROWANI I STOPA BEZROBOCIA W 2012 R.**

Stan w dniu 31 XII

REGISTERED UNEMPLOYED PERSONS AND UNEMPLOYMENT RATE IN 2012

As of 31 XII

| WYSZCZEGÓLNIENIE SPECIFICATION | Bezrobotni zarejestrowani <i>Registered unemployed persons</i> | | | | | | | Stopa bezrobocia rejestr- owanego w % <i>Registered unem- ployment rate in %</i> |
|--|---|---|--|---|-------------|--|--|---|
| | ogółem <i>grand total</i> | z liczby ogółem <i>of grand total number</i> | | | | | | |
| | | zamieszkali na wsi <i>living in rural areas</i> | dotychczas niepracujący <i>previously not employed</i> | absolwenci ^a <i>school-leavers ^a</i> | | zwolnieni z przyczyn dotyczą- cych zakładu pracy <i>terminated for company reasons</i> | posiada- jący prawo do zasiłku <i>posses- sing benefit rights</i> | |
| razem <i>total</i> | w tym w szkole wyższej ^b <i>of which in tertiary education ^b</i> | | | | | | | |
| WOJEWÓDZTWO VOIVODSHIP | 151036 | 50696 | 21779 | 7479 | 1901 | 8541 | 24470 | 14,0 |
| Podregion łódzki Subregion | 25005 | 7673 | 3199 | 996 | 250 | 1242 | 4395 | 17,0 |
| Powiaty: | | | | | | | | |
| Powiaty: | | | | | | | | |
| brzeziński | 1894 | 968 | 295 | 99 | 18 | 121 | 294 | 16,2 |
| łódzki wschodni | 3391 | 2069 | 531 | 140 | 40 | 135 | 719 | 12,6 |
| pabianicki | 8020 | 1878 | 806 | 283 | 71 | 572 | 1415 | 17,5 |
| zgierski | 11700 | 2758 | 1567 | 474 | 121 | 414 | 1967 | 18,8 |
| Podregion m. Łódź Subregion | 40987 | - | 4150 | 1020 | 381 | 3819 | 6488 | 12,0 |
| Miasto na prawach powiatu: | | | | | | | | |
| City with powiat status: | | | | | | | | |
| Łódź | 40987 | - | 4150 | 1020 | 381 | 3819 | 6488 | 12,0 |
| Podregion piotrkowski Subregion | 37955 | 17496 | 5752 | 2360 | 558 | 1837 | 6604 | 15,4 |
| Powiaty: | | | | | | | | |
| Powiaty: | | | | | | | | |
| belchatowski | 7386 | 2824 | 1211 | 488 | 140 | 589 | 1303 | 13,2 |
| opoczyński | 5430 | 3565 | 768 | 390 | 83 | 294 | 1102 | 17,3 |
| piotrkowski | 4393 | 3844 | 763 | 372 | 81 | 179 | 700 | 13,6 |
| radomszczański | 7562 | 3711 | 1352 | 489 | 101 | 164 | 1106 | 16,8 |
| tomaszowski | 8641 | 3552 | 1173 | 399 | 84 | 428 | 1606 | 18,5 |
| Miasto na prawach powiatu: | | | | | | | | |
| City with powiat status: | | | | | | | | |
| Piotrków Trybunalski | 4543 | - | 485 | 222 | 69 | 183 | 787 | 13,1 |
| Podregion sieradzki Subregion | 27108 | 15568 | 4889 | 1950 | 444 | 1086 | 3989 | 14,3 |
| Powiaty: | | | | | | | | |
| Powiaty: | | | | | | | | |
| łaski | 3779 | 2354 | 573 | 223 | 32 | 297 | 565 | 18,6 |
| pajęczański | 3019 | 2215 | 563 | 231 | 54 | 7 | 570 | 14,4 |
| poddębicki | 2714 | 2009 | 529 | 172 | 29 | 72 | 380 | 15,7 |
| sieradzki | 7076 | 3400 | 1584 | 541 | 140 | 293 | 918 | 13,4 |
| wieluński | 4232 | 2750 | 759 | 331 | 91 | 92 | 636 | 12,6 |
| wieruszowski | 2092 | 1599 | 382 | 203 | 40 | 131 | 285 | 11,4 |
| zduńskowolski | 4196 | 1241 | 499 | 249 | 58 | 194 | 635 | 15,6 |
| Podregion skierniewicki .. Subregion | 19981 | 9959 | 3789 | 1153 | 268 | 557 | 2994 | 13,1 |
| Powiaty: | | | | | | | | |
| Powiaty: | | | | | | | | |
| kutnowski | 7332 | 3322 | 1444 | 411 | 76 | 220 | 977 | 17,6 |
| łęczycki | 3313 | 2186 | 900 | 33 | 7 | 36 | 318 | 15,3 |
| łowicki | 3594 | 2062 | 529 | 257 | 54 | 25 | 633 | 10,8 |
| rawski | 1951 | 969 | 346 | 172 | 48 | 61 | 332 | 9,2 |
| skierniewicki | 1420 | 1420 | 293 | 163 | 37 | 71 | 256 | 9,1 |
| Miasto na prawach powiatu: | | | | | | | | |
| City with powiat status: | | | | | | | | |
| Skierniewice | 2371 | - | 277 | 117 | 46 | 144 | 478 | 12,5 |

a Za bezrobotnego absolwenta uważa się osobę w okresie do upływu 12 miesięcy od dnia ukończenia nauki potwierdzonej świadectwem, dyplomem lub innym dokumentem ukończenia szkoły (dotyczy absolwentów z wykształceniem zasadniczym zawodowym, średnim, policealnym lub wyższym), kursów zawodowych trwających co najmniej 24 miesiące lub nabycia uprawnień do wykonywania zawodu przez osoby niepełnosprawne. b Dotyczy osób, które nie ukończyły 27 lat.

Ź r ó d ł o: dane Ministerstwa Pracy i Polityki Społecznej.

a An unemployed school-leaver is a person who has, within the last 12 months graduated any school confirmed by a certificate, diploma or other document completion of education (concerns school-leavers with basic vocational, secondary, post-secondary or tertiary education), has completed a minimum of 24 months of vocational training courses or disabled persons who acquiring qualifications to work in a given occupation.

b Concerns persons who have not reached their 27th birthday.

S o u r c e: data of the Ministry of Labour and Social Policy.

TABL. 4 (27). BEZROBOTNI NOWO ZAREJESTROWANI I WYREJESTROWANI ORAZ OFERTY PRACY W 2012 R.
 NEWLY REGISTERED UNEMPLOYED PERSONS AND PERSONS REMOVED FROM
 UNEMPLOYMENT ROLLS AS WELL AS JOB OFFERS IN 2012

| WYSZCZEGÓLNIENIE SPECIFICATION | Bezrobotni nowo zarejestrowani ^a Newly registered unemployed persons ^a | | | Bezrobotni wyrejestrowani ^a Persons removed from unemployment rolls ^a | | | Oferty pracy Job offers | |
|--|---|------------------------------------|-----------------------------------|--|------------------------------------|---|---------------------------------------|---|
| | ogółem total | z liczby ogółem of total number | | ogółem total | z liczby ogółem of total number | | w ciągu roku during the year | stan w dniu 31 XII as of 31 XII |
| | | kobiety women | po raz kolejny another time | | kobiety women | z tytułu podjęcia pracy received jobs | | |
| WOJEWÓDZTWO VOIVODSHIP | 174484 | 82582 | 134792 | 162100 | 78833 | 76639 | 43437 | 1037 |
| Podregion łódzki Subregion | 29104 | 13915 | 23041 | 26914 | 13200 | 12985 | 7689 | 333 |
| Powiaty: | | | | | | | | |
| Powiaty: | | | | | | | | |
| brzeziński | 2066 | 962 | 1569 | 1965 | 925 | 953 | 684 | 10 |
| łódzki wschodni | 4888 | 2246 | 3568 | 4524 | 2214 | 2041 | 2068 | 103 |
| pabianicki | 9464 | 4608 | 7729 | 9031 | 4505 | 4118 | 2559 | 104 |
| zgierski | 12686 | 6099 | 10175 | 11394 | 5556 | 5873 | 2378 | 116 |
| Podregion m. Łódź Subregion | 44051 | 20656 | 31049 | 40093 | 19364 | 18586 | 11300 | 333 |
| Miasto na prawach powiatu: | | | | | | | | |
| City with powiat status: | | | | | | | | |
| Łódź | 44051 | 20656 | 31049 | 40093 | 19364 | 18586 | 11300 | 333 |
| Podregion piotrkowski Subregion | 43859 | 21248 | 35391 | 40916 | 20367 | 19518 | 9776 | 61 |
| Powiaty: | | | | | | | | |
| Powiaty: | | | | | | | | |
| bełchatowski | 8240 | 4154 | 6321 | 7594 | 3962 | 4004 | 2352 | - |
| opoczyński | 6516 | 3041 | 5434 | 6111 | 2975 | 3271 | 1229 | 42 |
| piotrkowski | 5110 | 2595 | 3956 | 4796 | 2455 | 2258 | 774 | 2 |
| radomszczański | 7386 | 3675 | 5564 | 6804 | 3403 | 2927 | 1758 | 9 |
| tomaszowski | 11060 | 5092 | 9499 | 10528 | 5000 | 4779 | 2302 | 6 |
| Miasto na prawach powiatu: | | | | | | | | |
| City with powiat status: | | | | | | | | |
| Piotrków Trybunalski | 5547 | 2691 | 4617 | 5083 | 2572 | 2279 | 1361 | 2 |
| Podregion sieradzki Subregion | 31271 | 14636 | 24347 | 29428 | 13939 | 13174 | 6982 | 65 |
| Powiaty: | | | | | | | | |
| Powiaty: | | | | | | | | |
| łaski | 3713 | 1803 | 2859 | 3502 | 1755 | 1622 | 982 | 9 |
| pajęczański | 3269 | 1582 | 2456 | 2861 | 1471 | 1382 | 638 | 1 |
| poddębicki | 2918 | 1264 | 2301 | 2688 | 1196 | 1259 | 896 | 13 |
| sieradzki | 8343 | 3847 | 6658 | 8201 | 3739 | 3252 | 1576 | 17 |
| wieluński | 5019 | 2393 | 3771 | 4550 | 2172 | 2345 | 946 | 5 |
| wieruszowski | 2734 | 1383 | 2029 | 2757 | 1395 | 1232 | 742 | - |
| zduńskowolski | 5275 | 2364 | 4273 | 4869 | 2211 | 2082 | 1202 | 20 |
| Podregion skierniewicki ... Subregion | 26199 | 12127 | 20964 | 24749 | 11963 | 12376 | 7690 | 245 |
| Powiaty: | | | | | | | | |
| Powiaty: | | | | | | | | |
| kutnowski | 9211 | 4201 | 7749 | 9181 | 4341 | 4615 | 2992 | 24 |
| łęczycki | 3564 | 1692 | 2887 | 3349 | 1663 | 1443 | 1106 | 72 |
| łowicki | 4919 | 2214 | 3858 | 4373 | 2137 | 2218 | 928 | 29 |
| rawski | 3050 | 1408 | 2362 | 2899 | 1325 | 1297 | 1288 | 33 |
| skierniewicki | 2025 | 997 | 1432 | 1857 | 968 | 1004 | 320 | 17 |
| Miasto na prawach powiatu: | | | | | | | | |
| City with powiat status: | | | | | | | | |
| Skierniewice | 3430 | 1615 | 2676 | 3090 | 1529 | 1799 | 1056 | 70 |

a W ciągu roku.

Źródło: dane Ministerstwa Pracy i Polityki Społecznej.

a During the year.

Source: data of the Ministry of Labour and Social Policy.

TABL. 5 (28). BEZROBOTNI ZAREJESTROWANI WEDŁUG PŁCI W 2012 R.

Stan w dniu 31 XII

REGISTERED UNEMPLOYED PERSONS BY SEX IN 2012

As of 31 XII

| WYSZCZEGÓLNIENIE SPECIFICATION | Ogółem Total | Mężczyźni Men | Kobiety Women | WYSZCZEGÓLNIENIE SPECIFICATION | Ogółem Total | Mężczyźni Men | Kobiety Women |
|---|---------------------------------|---------------------------------|---------------------------------|--|--|---------------------------------------|--|
| WOJEWÓDZTWO VOIVODSHIP | 151036 | 76171 | 74865 | PODREGION ŁÓDZKI (dok.) SUBREGION (cont.) | | | |
| miasta urban areas | 100340 | 50479 | 49861 | Powiat zgierski | 11700 | 6133 | 5567 |
| wieś rural areas | 50696 | 25692 | 25004 | Gminy miejskie: Urban gminas: | | | |
| PODREGION ŁÓDZKI SUBREGION | 25005 | 13187 | 11818 | Główno Ozorków Zgierz | 1390 1811 3923 | 756 947 2036 | 634 864 1887 |
| Powiat brzeziński | 1894 | 1012 | 882 | Gminy miejsko-wiejskie: Urban-rural gminas: | | | |
| Gminy miejskie: Urban gminas: | | | | Aleksandrów Łódzki ... Stryków | 2036 639 | 1030 369 | 1006 270 |
| Brzeziny | 926 | 493 | 433 | Gminy wiejskie: Rural gminas: | | | |
| Gminy wiejskie: Rural gminas: | | | | Główno Ozorków Parzęczew Zgierz | 342 431 372 756 | 196 227 193 379 | 146 204 179 377 |
| Brzeziny Dmosin Jeżów Rogów | 297 219 176 276 | 151 116 103 149 | 146 103 73 127 | PODREGION M. ŁÓDŹ .. SUBREGION | 40987 | 21160 | 19827 |
| Powiat łódzki wschodni | 3391 | 1880 | 1511 | MIASTO NA PRAWACH POWIATU: CITY WITH POWIAT STATUS: | | | |
| Gminy miejsko-wiejskie: Urban-rural gminas: | | | | Łódź | 40987 | 21160 | 19827 |
| Koluszki Rzgów Tuszyn | 1290 436 549 | 668 264 327 | 622 172 222 | PODREGION PIOTRKOWSKI SUBREGION | 37955 | 18243 | 19712 |
| Gminy wiejskie: Rural gminas: | | | | Powiat bełchatowski | 7386 | 3213 | 4173 |
| Andrespol Brójce Nowosolna | 694 247 175 | 384 140 97 | 310 107 78 | Gminy miejskie: Urban gminas: | | | |
| Powiat pabianicki | 8020 | 4162 | 3858 | Bełchatów | 3701 | 1489 | 2212 |
| Gminy miejskie: Urban gminas: | | | | Gminy miejsko-wiejskie: Urban-rural gminas: | | | |
| Konstantynów Łódzki Pabianice | 1158 4984 | 627 2596 | 531 2388 | Zelów | 1567 | 789 | 778 |
| Gminy wiejskie: Rural gminas: | | | | Gminy wiejskie: Rural gminas: | | | |
| Dłutów Dobroń Ksawerów Lutomiersk Pabianice | 243 382 419 533 301 | 129 205 216 239 150 | 114 177 203 294 151 | Bełchatów Drużbice Kleszczów Kluki Rusiec Szczerców | 573 300 239 283 227 496 | 246 139 94 114 113 229 | 327 161 145 169 114 267 |

Źródło: dane Ministerstwa Pracy i Polityki Społecznej.

Source: data of the Ministry of Labour and Social Policy.

TABL. 5 (28). BEZROBOTNI ZAREJESTROWANI WEDŁUG PŁCI W 2012 R. (cd.)

Stan w dniu 31 XII

REGISTERED UNEMPLOYED PERSONS BY SEX IN 2012 (cont.)

As of 31 XII

| WYSZCZEGÓLNIENIE SPECIFICATION | Ogółem Total | Mężczyźni Men | Kobiety Women | WYSZCZEGÓLNIENIE SPECIFICATION | Ogółem Total | Mężczyźni Men | Kobiety Women |
|--|-----------------|------------------|------------------|--|-----------------|------------------|------------------|
| PODREGION PIOTRKOWSKI (cd.) SUBREGION (cont.) | | | | PODREGION PIOTRKOWSKI (dok.) SUBREGION (cont.) | | | |
| Powiat opoczyński | 5430 | 2513 | 2917 | Powiat radomszczański (dok.) (cont.) | | | |
| Gminy miejsko-wiejskie: <i>Urban-rural gminas:</i> | | | | Gminy wiejskie: <i>Rural gminas:</i> | | | |
| Drzewica | 898 | 413 | 485 | Dobryszyc | 285 | 130 | 155 |
| Opoczno | 2470 | 1086 | 1384 | Gidle | 377 | 190 | 187 |
| Gminy wiejskie: <i>Rural gminas:</i> | | | | Gomunice | 365 | 158 | 207 |
| Białaczów | 455 | 208 | 247 | Kobiele Wielkie | 249 | 143 | 106 |
| Mniszków | 263 | 148 | 115 | Kodrąb | 272 | 98 | 174 |
| Paradyż | 247 | 124 | 123 | Lgota Wielka | 247 | 112 | 135 |
| Poświętne | 162 | 78 | 84 | Ładzice | 283 | 130 | 153 |
| Sławno | 525 | 252 | 273 | Masłowice | 299 | 134 | 165 |
| Żarnów | 410 | 204 | 206 | Radomsko | 396 | 168 | 228 |
| Powiat piotrkowski | 4393 | 2179 | 2214 | Wielgomłyn | 248 | 150 | 98 |
| Gminy miejsko-wiejskie: <i>Urban-rural gminas:</i> | | | | Żytno | 258 | 118 | 140 |
| Sulejów | 981 | 484 | 497 | Powiat tomaszowski | 8641 | 4610 | 4031 |
| Wolbórz | 336 | 172 | 164 | Gminy miejskie: <i>Urban gminas:</i> | | | |
| Gminy wiejskie: <i>Rural gminas:</i> | | | | Tomaszów | | | |
| Aleksandrów | 234 | 111 | 123 | Mazowiecki | 5089 | 2650 | 2439 |
| Czarnocin | 82 | 39 | 43 | Gminy wiejskie: <i>Rural gminas:</i> | | | |
| Gorzkowice | 401 | 171 | 230 | Będków | 157 | 84 | 73 |
| Grabica | 203 | 99 | 104 | Budziszewice | 164 | 92 | 72 |
| Łęki Szlacheckie | 174 | 88 | 86 | Czerniewice | 304 | 172 | 132 |
| Moszczenica | 637 | 334 | 303 | Inowódz | 295 | 152 | 143 |
| Ręczno | 176 | 86 | 90 | Lubochnia | 590 | 326 | 264 |
| Rozprza | 643 | 338 | 305 | Rokiciny | 287 | 158 | 129 |
| Wola Krzysztoporska | 526 | 257 | 269 | Rzeczycza | 206 | 114 | 92 |
| Powiat radomszczański | 7562 | 3450 | 4112 | Tomaszów | | | |
| Gminy miejskie: <i>Urban gminas:</i> | | | | Mazowiecki | 776 | 433 | 343 |
| Radomsko | 3225 | 1406 | 1819 | Ujazd | 568 | 303 | 265 |
| Gminy miejsko-wiejskie: <i>Urban-rural gminas:</i> | | | | Żelechlinek | 205 | 126 | 79 |
| Kamieńsk | 350 | 150 | 200 | MIASTO NA PRAWACH POWIATU: CITY WITH POWIAT STATUS: | | | |
| Przedbórz | 708 | 363 | 345 | Piotrków Trybunalski | 4543 | 2278 | 2265 |

Źródło: dane Ministerstwa Pracy i Polityki Społecznej.

Source: data of the Ministry of Labour and Social Policy.

TABL. 5 (28). BEZROBOTNI ZAREJESTROWANI WEDŁUG PŁCI W 2012 R. (cd.)

Stan w dniu 31 XII

REGISTERED UNEMPLOYED PERSONS BY SEX IN 2012 (cont.)

As of 31 XII

| WYSZCZEGÓLNIENIE SPECIFICATION | Ogółem Total | Mężczyźni Men | Kobiety Women | WYSZCZEGÓLNIENIE SPECIFICATION | Ogółem Total | Mężczyźni Men | Kobiety Women |
|---|-----------------|------------------|------------------|--|-----------------|------------------|------------------|
| PODREGION SIERADZKI | 27108 | 13644 | 13464 | PODREGION SIERADZKI (cd.) SUBREGION (cont.) | | | |
| Powiat łaski | 3779 | 1929 | 1850 | Powiat sieradzki (dok.) (cont.) | | | |
| Gminy miejsko-wiejskie: <i>Urban-rural gminas:</i> | | | | Gminy miejsko-wiejskie (dok.): | | | |
| Łask | 2219 | 1095 | 1124 | <i>Urban-rural gminas (cont.):</i> | | | |
| Gminy wiejskie: <i>Rural gminas:</i> | | | | Warta | 782 | 421 | 361 |
| Buczek | 381 | 181 | 200 | Złoczew | 399 | 191 | 208 |
| Sędziejowice | 469 | 255 | 214 | Gminy wiejskie: <i>Rural gminas:</i> | | | |
| Widawa | 557 | 309 | 248 | Braszewice | 187 | 90 | 97 |
| Wodzierady | 153 | 89 | 64 | Brzeźnio | 299 | 139 | 160 |
| Powiat pajęczański | 3019 | 1435 | 1584 | Burzenin | 409 | 222 | 187 |
| Gminy miejsko-wiejskie: <i>Urban-rural gminas:</i> | | | | Goszczanów | 271 | 155 | 116 |
| Działoszyń | 675 | 325 | 350 | Klonowa | 108 | 41 | 67 |
| Pajęczno | 762 | 348 | 414 | Sieradz | 535 | 282 | 253 |
| Gminy wiejskie: <i>Rural gminas:</i> | | | | Wróblew | 326 | 169 | 157 |
| Kielczygłów | 216 | 107 | 109 | Powiat wieluński | 4232 | 2157 | 2075 |
| Nowa Brzeźnica | 292 | 142 | 150 | Gminy miejsko-wiejskie: <i>Urban-rural gminas:</i> | | | |
| Rzaśnia | 375 | 151 | 224 | Wieluń | 1925 | 979 | 946 |
| Siemkowice | 222 | 124 | 98 | Gminy wiejskie: <i>Rural gminas:</i> | | | |
| Strzelce Wielkie | 241 | 125 | 116 | Biała | 259 | 129 | 130 |
| Sulmierzyce | 236 | 113 | 123 | Czarnożyły | 234 | 114 | 120 |
| Powiat poddębicki | 2714 | 1544 | 1170 | Konopnica | 205 | 112 | 93 |
| Gminy miejsko-wiejskie: <i>Urban-rural gminas:</i> | | | | Mokrsko | 264 | 120 | 144 |
| Poddębice | 1074 | 588 | 486 | Osjaków | 246 | 125 | 121 |
| Uniejów | 501 | 277 | 224 | Ostrówek | 231 | 106 | 125 |
| Gminy wiejskie: <i>Rural gminas:</i> | | | | Pątnów | 309 | 171 | 138 |
| Dalików | 257 | 155 | 102 | Skomlin | 181 | 99 | 82 |
| Pęczniew | 208 | 125 | 83 | Wierzchlas | 378 | 202 | 176 |
| Wartkowice | 371 | 210 | 161 | Powiat wierszowski ... | 2092 | 960 | 1132 |
| Zadzim | 303 | 189 | 114 | Gminy miejsko-wiejskie: <i>Urban-rural gminas:</i> | | | |
| Powiat sieradzki | 7076 | 3512 | 3564 | Wieruszów | 742 | 310 | 432 |
| Gminy miejskie: <i>Urban gminas:</i> | | | | Gminy wiejskie: <i>Rural gminas:</i> | | | |
| Sieradz | 2912 | 1372 | 1540 | Bolesławiec | 173 | 78 | 95 |
| Gminy miejsko-wiejskie: <i>Urban-rural gminas:</i> | | | | Czastary | 202 | 99 | 103 |
| Błaszki | 848 | 430 | 418 | Galewice | 360 | 170 | 190 |
| | | | | Lututów | 238 | 116 | 122 |
| | | | | Łubnice | 153 | 75 | 78 |
| | | | | Sokolniki | 224 | 112 | 112 |

Ź r ó d ł o: dane Ministerstwa Pracy i Polityki Społecznej.

S o u r c e: data of the Ministry of Labour and Social Policy.

TABL. 5 (28). BEZROBOTNI ZAREJESTROWANI WEDŁUG PŁCI W 2012 R. (dok.)

Stan w dniu 31 XII

REGISTERED UNEMPLOYED PERSONS BY SEX IN 2012 (cont.)

As of 31 XII

| WYSZCZEGÓLNIENIE SPECIFICATION | Ogółem Total | Mężczyźni Men | Kobiety Women | WYSZCZEGÓLNIENIE SPECIFICATION | Ogółem Total | Mężczyźni Men | Kobiety Women |
|---|-----------------|------------------|------------------|--|-----------------|------------------|------------------|
| PODREGION SIERADZKI (dok.) SUBREGION (cont.) | | | | PODREGION SKIERNIEWICKI (dok.) SUBREGION (cont.) | | | |
| Powiat zduńskowski | 4196 | 2107 | 2089 | Powiat łowicki | 3594 | 2063 | 1531 |
| Gminy miejskie: <i>Urban gminas:</i> | | | | Gminy miejskie: <i>Urban gminas:</i> | | | |
| Zduńska Wola | 2841 | 1393 | 1448 | Łowicz | 1532 | 861 | 671 |
| Gminy miejsko-wiejskie: <i>Urban-rural gminas:</i> | | | | Gminy wiejskie: <i>Rural gminas:</i> | | | |
| Szadek | 354 | 192 | 162 | Bielawy | 204 | 115 | 89 |
| Gminy wiejskie: <i>Rural gminas:</i> | | | | Chąšno | 104 | 65 | 39 |
| Zapolice | 295 | 165 | 130 | Domaniewice | 208 | 125 | 83 |
| Zduńska Wola | 706 | 357 | 349 | Kiernozia | 123 | 66 | 57 |
| PODREGION SKIERNIEWICKI | 19981 | 9937 | 10044 | Kocierzew Południowy | 124 | 62 | 62 |
| SUBREGION | | | | Łowicz | 306 | 188 | 118 |
| Powiat kutnowski | 7332 | 3286 | 4046 | Łyszkowice | 336 | 198 | 138 |
| Gminy miejskie: <i>Urban gminas:</i> | | | | Nieborów | 443 | 260 | 183 |
| Kutno | 2830 | 1204 | 1626 | Zduny | 214 | 123 | 91 |
| Gminy miejsko-wiejskie: <i>Urban-rural gminas:</i> | | | | Powiat rawski | 1951 | 1017 | 934 |
| Krośniewice | 905 | 403 | 502 | Gminy miejskie: <i>Urban gminas:</i> | | | |
| Żychlin | 1011 | 445 | 566 | Rawa Mazowiecka | 823 | 435 | 388 |
| Gminy wiejskie: <i>Rural gminas:</i> | | | | Gminy miejsko-wiejskie: <i>Urban-rural gminas:</i> | | | |
| Bedno | 334 | 174 | 160 | Biała Rawska | 375 | 195 | 180 |
| Dąbrowice | 133 | 58 | 75 | Gminy wiejskie: <i>Rural gminas:</i> | | | |
| Krzyżanów | 349 | 169 | 180 | Cielądz | 168 | 84 | 84 |
| Kutno | 687 | 303 | 384 | Rawa Mazowiecka | 375 | 208 | 167 |
| Łanięta | 206 | 109 | 97 | Regnów | 54 | 21 | 33 |
| Nowe Ostrowy | 369 | 172 | 197 | Sadkowie | 156 | 74 | 82 |
| Oporów | 173 | 88 | 85 | Powiat skierniewicki | 1420 | 725 | 695 |
| Strzelce | 335 | 161 | 174 | Gminy wiejskie: <i>Rural gminas:</i> | | | |
| Powiat łęczycki | 3313 | 1681 | 1632 | Bolimów | 128 | 57 | 71 |
| Gminy miejskie: <i>Urban gminas:</i> | | | | Głuchów | 144 | 77 | 67 |
| Łęczyca | 1127 | 558 | 569 | Godzianów | 110 | 62 | 48 |
| Gminy wiejskie: <i>Rural gminas:</i> | | | | Kowiesy | 97 | 50 | 47 |
| Daszyna | 296 | 138 | 158 | Lipce Reymontowskie | 118 | 61 | 57 |
| Góra Świętej Małgorzaty | 195 | 95 | 100 | Maków | 246 | 125 | 121 |
| Grabów | 371 | 214 | 157 | Nowy Kawęczyn | 126 | 74 | 52 |
| Łęczyca | 504 | 234 | 270 | Skierniewice | 337 | 162 | 175 |
| Piątek | 323 | 177 | 146 | Słupia | 114 | 57 | 57 |
| Świnice Warckie | 294 | 167 | 127 | MIASTO NA PRAWACH POWIATU: CITY WITH POWIAT STATUS: | | | |
| Witonia | 203 | 98 | 105 | Skierniewice | 2371 | 1165 | 1206 |

Źródło: dane Ministerstwa Pracy i Polityki Społecznej.

Source: data of the Ministry of Labour and Social Policy.

TABL. 6 (29). BEZROBOTNI ZAREJESTROWANI WEDŁUG WIEKU I POZIOMU WYKSZTAŁCENIA W 2012 R.

Stan w dniu 31 XII

REGISTERED UNEMPLOYED PERSONS BY AGE AND EDUCATIONAL LEVEL IN 2012

As of 31 XII

| WYSZCZEGÓLNIENIE SPECIFICATION | Ogółem Total | W wieku Aged | | | | | Z ogółem – z wykształceniem Of total – by educational level | | | | |
|--------------------------------------|-----------------|--|--------------|--------------|--------------|--------------------------------------|--|---|--|--|---|
| | | 24 lata i mniej 24 years and less | 25-34 | 35-44 | 45-54 | 55 lat i więcej 55 and more | wyż- szym tertia- ry | średnim secondary | | zasad- niczym zawo- dowym basic vacatio- nal | gimna- zjalnym, podsta- wowym i nie- pełnym podsta- wowym lower second- ary, primary and in- complete primary |
| | | | | | | | | zawo- dowym ^a voca- tional ^a | ogólno- kształ- cącym general | | |
| WOJEWÓDZTWO | 151036 | 26197 | 41505 | 30364 | 30395 | 22575 | 16188 | 31074 | 17184 | 38542 | 48048 |
| VOIVODSHIP | | | | | | | | | | | |
| Podregion łódzki | 25005 | 3802 | 6444 | 5570 | 5318 | 3871 | 2232 | 4876 | 2944 | 6701 | 8252 |
| Subregion | | | | | | | | | | | |
| Powiaty: | | | | | | | | | | | |
| Powiaty: | | | | | | | | | | | |
| brzeziński | 1894 | 398 | 511 | 386 | 353 | 246 | 130 | 398 | 212 | 578 | 576 |
| łódzki wschodni | 3391 | 580 | 824 | 713 | 743 | 531 | 316 | 734 | 417 | 925 | 999 |
| pabianicki | 8020 | 1073 | 2034 | 1814 | 1731 | 1368 | 741 | 1415 | 956 | 2109 | 2799 |
| zgierski | 11700 | 1751 | 3075 | 2657 | 2491 | 1726 | 1045 | 2329 | 1359 | 3089 | 3878 |
| Podregion m. Łódź | 40987 | 4239 | 10334 | 8773 | 9292 | 8349 | 4749 | 7596 | 4823 | 8104 | 15715 |
| Subregion | | | | | | | | | | | |
| Miasto na prawach powiatu: | | | | | | | | | | | |
| City with powiat status: | | | | | | | | | | | |
| Łódź | 40987 | 4239 | 10334 | 8773 | 9292 | 8349 | 4749 | 7596 | 4823 | 8104 | 15715 |
| Podregion piotrkowski | 37955 | 7262 | 11252 | 7513 | 7243 | 4685 | 4336 | 8443 | 4008 | 10344 | 10824 |
| Subregion | | | | | | | | | | | |
| Powiaty: | | | | | | | | | | | |
| Powiaty: | | | | | | | | | | | |
| bełchatowski | 7386 | 1420 | 2422 | 1284 | 1332 | 928 | 954 | 1590 | 835 | 1919 | 2088 |
| opoczyński | 5430 | 1166 | 1599 | 1096 | 1003 | 566 | 651 | 1212 | 741 | 1515 | 1311 |
| piotrkowski | 4393 | 1114 | 1331 | 741 | 746 | 461 | 503 | 1024 | 422 | 1036 | 1408 |
| radomszczański | 7562 | 1435 | 2068 | 1536 | 1556 | 967 | 807 | 1651 | 752 | 2176 | 2176 |
| tomaszowski | 8641 | 1431 | 2465 | 1908 | 1711 | 1126 | 797 | 2014 | 697 | 2761 | 2372 |
| Miasto na prawach powiatu: | | | | | | | | | | | |
| City with powiat status: | | | | | | | | | | | |
| Piotrków Trybunalski | 4543 | 696 | 1367 | 948 | 895 | 637 | 624 | 952 | 561 | 937 | 1469 |
| Podregion sieradzki..... | 27108 | 6460 | 7664 | 4870 | 4909 | 3205 | 2823 | 5787 | 3095 | 8167 | 7236 |
| Subregion | | | | | | | | | | | |
| Powiaty: | | | | | | | | | | | |
| Powiaty: | | | | | | | | | | | |
| łaski | 3779 | 808 | 949 | 727 | 784 | 511 | 290 | 809 | 424 | 1262 | 994 |
| pajęczański | 3019 | 737 | 876 | 583 | 513 | 310 | 358 | 600 | 301 | 933 | 827 |
| poddębicki | 2714 | 719 | 784 | 482 | 481 | 248 | 203 | 563 | 253 | 724 | 971 |
| sieradzki | 7076 | 1740 | 2048 | 1221 | 1257 | 810 | 836 | 1565 | 891 | 1993 | 1791 |
| wieluński | 4232 | 1070 | 1238 | 722 | 679 | 523 | 524 | 889 | 420 | 1456 | 943 |
| wieruszowski | 2092 | 538 | 567 | 373 | 349 | 265 | 226 | 501 | 183 | 714 | 468 |
| zduńskowolski | 4196 | 848 | 1202 | 762 | 846 | 538 | 386 | 860 | 623 | 1085 | 1242 |
| Podregion skierniewicki | 19981 | 4434 | 5811 | 3638 | 3633 | 2465 | 2048 | 4372 | 2314 | 5226 | 6021 |
| Subregion | | | | | | | | | | | |
| Powiaty: | | | | | | | | | | | |
| Powiaty: | | | | | | | | | | | |
| kutnowski | 7332 | 1523 | 2143 | 1472 | 1381 | 813 | 655 | 1374 | 876 | 1934 | 2493 |
| łęczycki | 3313 | 897 | 904 | 549 | 609 | 354 | 264 | 601 | 469 | 826 | 1153 |
| łowicki | 3594 | 784 | 1028 | 620 | 632 | 530 | 373 | 966 | 326 | 1046 | 883 |
| rawski | 1951 | 455 | 587 | 312 | 362 | 235 | 221 | 521 | 187 | 509 | 513 |
| skierniewicki | 1420 | 422 | 416 | 232 | 198 | 152 | 161 | 383 | 158 | 349 | 369 |
| Miasto na prawach powiatu: | | | | | | | | | | | |
| City with powiat status: | | | | | | | | | | | |
| Skierniewice | 2371 | 353 | 733 | 453 | 451 | 381 | 374 | 527 | 298 | 562 | 610 |

^a Łącznie z policealnym.

Źródło: dane Ministerstwa Pracy i Polityki Społecznej.

^a Including post-secondary education.

Source: data of the Ministry of Labour and Social Policy.

TABL. 7 (30). BEZROBOTNI ZAREJESTROWANI WEDŁUG CZASU POZOSTAWANIA BEZ PRACY W 2012 R.
Stan w dniu 31 XIIREGISTERED UNEMPLOYED PERSONS BY DURATION OF UNEMPLOYMENT IN 2012
As of 31 XII

| WYSZCZEGÓLNIENIE SPECIFICATION | Ogółem Total | Według czasu pozostawania bez pracy ^a By duration of unemployment ^a | | | | | |
|--|-----------------|--|--------------|--------------|--------------|--------------|--|
| | | 1 miesiąc i mniej 1 month and less | 1-3 | 3-6 | 6-12 | 12-24 | powyżej 24 miesiące more than 24 months |
| WOJEWÓDZTWO VOIVODSHIP | 151036 | 14052 | 27226 | 24887 | 28917 | 28384 | 27570 |
| Podregion łódzki Subregion | 25005 | 2713 | 4202 | 3984 | 4812 | 4664 | 4630 |
| Powiaty: Powiats: | | | | | | | |
| brzeziński | 1894 | 184 | 345 | 295 | 345 | 359 | 366 |
| łódzki wschodni | 3391 | 485 | 705 | 590 | 695 | 519 | 397 |
| pabianicki | 8020 | 885 | 1242 | 1250 | 1537 | 1526 | 1580 |
| zgierski | 11700 | 1159 | 1910 | 1849 | 2235 | 2260 | 2287 |
| Podregion m. Łódź Subregion | 40987 | 3066 | 7057 | 6514 | 8340 | 8200 | 7810 |
| Miasto na prawach powiatu: City with powiat status: | | | | | | | |
| Łódź | 40987 | 3066 | 7057 | 6514 | 8340 | 8200 | 7810 |
| Podregion piotrkowski Subregion | 37955 | 3526 | 6970 | 6530 | 7491 | 6985 | 6453 |
| Powiaty: Powiats: | | | | | | | |
| bełchatowski | 7386 | 782 | 1157 | 1140 | 1461 | 1401 | 1445 |
| opoczyński | 5430 | 461 | 1053 | 986 | 1069 | 1054 | 807 |
| piotrkowski | 4393 | 437 | 788 | 774 | 841 | 849 | 704 |
| radomszczański | 7562 | 545 | 1342 | 1235 | 1343 | 1362 | 1735 |
| tomaszowski | 8641 | 903 | 1835 | 1584 | 1807 | 1481 | 1031 |
| Miasto na prawach powiatu: City with powiat status: | | | | | | | |
| Piotrków Trybunalski | 4543 | 398 | 795 | 811 | 970 | 838 | 731 |
| Podregion sieradzki Subregion | 27108 | 2608 | 5015 | 4499 | 4731 | 5141 | 5114 |
| Powiaty: Powiats: | | | | | | | |
| łaski | 3779 | 290 | 547 | 620 | 631 | 712 | 979 |
| pajęczański | 3019 | 318 | 622 | 489 | 609 | 557 | 424 |
| poddębicki | 2714 | 313 | 497 | 452 | 399 | 493 | 560 |
| sieradzki | 7076 | 687 | 1344 | 1159 | 1206 | 1476 | 1204 |
| wieluński | 4232 | 384 | 701 | 709 | 806 | 772 | 860 |
| wieruszowski | 2092 | 209 | 472 | 379 | 347 | 331 | 354 |
| zduńskowolski | 4196 | 407 | 832 | 691 | 733 | 800 | 733 |
| Podregion skierniewicki Subregion | 19981 | 2139 | 3982 | 3360 | 3543 | 3394 | 3563 |
| Powiaty: Powiats: | | | | | | | |
| kutnowski | 7332 | 751 | 1366 | 1079 | 1188 | 1272 | 1676 |
| łęczycki | 3313 | 256 | 581 | 589 | 565 | 625 | 697 |
| łowicki | 3594 | 367 | 769 | 638 | 726 | 594 | 500 |
| rawski | 1951 | 264 | 435 | 369 | 372 | 306 | 205 |
| skierniewicki | 1420 | 190 | 320 | 261 | 289 | 207 | 153 |
| Miasto na prawach powiatu: City with powiat status: | | | | | | | |
| Skierniewice | 2371 | 311 | 511 | 424 | 403 | 390 | 332 |

^a Od momentu rejestracji w urzędzie pracy; przedziały zostały domknięte prawostronnie; np. w przedziale 3-6 uwzględniono osoby, które pozostawały bez pracy 3 miesiące i 1 dzień do 6 miesięcy.

Źródło: dane Ministerstwa Pracy i Polityki Społecznej.

^a From the date of registering in a labour office; intervals were shifted upward, e.g., in the interval 3-6 persons remaining unemployed from 3 months and 1 day to 6 months were included.

Source: data of the Ministry of Labour and Social Policy.

TABL. 8 (31). BEZROBOTNI ZAREJESTROWANI WEDŁUG STAŻU PRACY W 2012 R.

Stan w dniu 31 XII

REGISTERED UNEMPLOYED PERSONS BY WORK SENIORITY IN 2012

As of 31 XII

| WYSZCZEGÓLNIENIE SPECIFICATION | Ogółem Total | Bez stażu pracy No work seniority | Ze stażem ^a With work seniority ^a | | | | | |
|--|-----------------|--|--|--------------|--------------|--------------|--------------|--|
| | | | 1 rok i mniej 1 year and less | 1-5 | 5-10 | 10-20 | 20-30 | powyżej 30 lat more than 30 years |
| WOJEWÓDZTWO VOIVODSHIP | 151036 | 21779 | 23542 | 33132 | 22438 | 24027 | 19110 | 7008 |
| Podregion łódzki Subregion | 25005 | 3199 | 3258 | 5150 | 3839 | 4580 | 3659 | 1320 |
| Powiaty: Powiats: | | | | | | | | |
| brzeziński | 1894 | 295 | 321 | 408 | 288 | 332 | 185 | 65 |
| łódzki wschodni | 3391 | 531 | 469 | 655 | 478 | 576 | 467 | 215 |
| pabianicki | 8020 | 806 | 1015 | 1617 | 1253 | 1533 | 1321 | 475 |
| zgierski | 11700 | 1567 | 1453 | 2470 | 1820 | 2139 | 1686 | 565 |
| Podregion m. Łódź Subregion | 40987 | 4150 | 7434 | 7725 | 6205 | 6464 | 6781 | 2228 |
| Miasto na prawach powiatu: City with powiat status: | | | | | | | | |
| Łódź | 40987 | 4150 | 7434 | 7725 | 6205 | 6464 | 6781 | 2228 |
| Podregion piotrkowski Subregion | 37955 | 5752 | 5603 | 9174 | 5982 | 5881 | 3950 | 1613 |
| Powiaty: Powiats: | | | | | | | | |
| bełchatowski | 7386 | 1211 | 1124 | 1827 | 1129 | 1047 | 680 | 368 |
| opoczyński | 5430 | 768 | 889 | 1373 | 936 | 763 | 518 | 183 |
| piotrkowski | 4393 | 763 | 644 | 1081 | 651 | 652 | 433 | 169 |
| radomszczański | 7562 | 1352 | 1050 | 1872 | 1094 | 1169 | 720 | 305 |
| tomaszowski | 8641 | 1173 | 1173 | 1941 | 1464 | 1476 | 1076 | 338 |
| Miasto na prawach powiatu: City with powiat status: | | | | | | | | |
| Piotrków Trybunalski | 4543 | 485 | 723 | 1080 | 708 | 774 | 523 | 250 |
| Podregion sieradzki Subregion | 27108 | 4889 | 3739 | 6576 | 3766 | 4272 | 2804 | 1062 |
| Powiaty: Powiats: | | | | | | | | |
| łaski | 3779 | 573 | 535 | 841 | 499 | 671 | 465 | 195 |
| pajęczański | 3019 | 563 | 368 | 812 | 490 | 453 | 241 | 92 |
| poddębicki | 2714 | 529 | 326 | 736 | 407 | 417 | 228 | 71 |
| sieradzki | 7076 | 1584 | 1022 | 1582 | 866 | 1035 | 731 | 256 |
| wieluński | 4232 | 759 | 687 | 1057 | 592 | 577 | 380 | 180 |
| wieruszowski | 2092 | 382 | 255 | 529 | 298 | 328 | 227 | 73 |
| zduńskowolski | 4196 | 499 | 546 | 1019 | 614 | 791 | 532 | 195 |
| Podregion skierniewicki ... Subregion | 19981 | 3789 | 3508 | 4507 | 2646 | 2830 | 1916 | 785 |
| Powiaty: Powiats: | | | | | | | | |
| kutnowski | 7332 | 1444 | 1393 | 1700 | 932 | 975 | 673 | 215 |
| łęczycki | 3313 | 900 | 613 | 717 | 383 | 395 | 235 | 70 |
| łowicki | 3594 | 529 | 623 | 828 | 510 | 543 | 356 | 205 |
| rawski | 1951 | 346 | 289 | 458 | 277 | 286 | 207 | 88 |
| skierniewicki | 1420 | 293 | 244 | 293 | 193 | 219 | 124 | 54 |
| Miasto na prawach powiatu: City with powiat status: | | | | | | | | |
| Skierniewice | 2371 | 277 | 346 | 511 | 351 | 412 | 321 | 153 |

a Przedziały zostały domknięte prawostronnie, np. w przedziale 1-5 uwzględniono osoby, które pracowały 1 rok i 1 dzień do 5 lat.
Źródło: dane Ministerstwa Pracy i Polityki Społecznej.

a Intervals were shifted upward, e.g., in the interval 1-5 persons who worked 1 year and 1 day to 5 years were included.
Source: data of the Ministry of Labour and Social Policy.

TABL. 9 (32). **BEZROBOTNI ZAREJESTROWANI BĘDĄCY W SZCZEGÓLNEJ SYTUACJI NA RYNKU PRACY W 2012 R.**
Stan na dniu 31 XII
REGISTERED UNEMPLOYED PERSONS WITH A SPECIFIC SITUATION ON THE LABOUR MARKET IN 2012
As of 31 XII

| WYSZCZEGÓLNIENIE SPECIFICATION | W wieku Aged | | Długotrwale bezrobotni ^a Long-term unemployed ^a | Bez kwalifikacji zawodowych Without occupational qualifications | Samotnie wychowujący co najmniej jedno dziecko w wieku do 18 roku życia Bringing up single-handed at least one child aged 18 and below | Niepełno- sprawni Disabled |
|--|---|---|--|---|--|----------------------------------|
| | 24 lata i mniej 24 years and less | 50 lat i więcej 50 years and more | | | | |
| WOJEWÓDZTWO VOIVODSHIP | 26197 | 39923 | 77053 | 48331 | 12542 | 10782 |
| Podregion łódzki Subregion | 3802 | 6884 | 12572 | 8686 | 2204 | 1517 |
| Powiaty: Powiats: | | | | | | |
| brzeziński | 398 | 445 | 980 | 444 | 133 | 86 |
| łódzki wschodni | 580 | 946 | 1235 | 1387 | 219 | 237 |
| pabianicki | 1073 | 2373 | 4253 | 3156 | 778 | 652 |
| zgierski | 1751 | 3120 | 6104 | 3699 | 1074 | 542 |
| Podregion m. Łódź Subregion | 4239 | 13865 | 21467 | 17330 | 4357 | 4193 |
| Miasto na prawach powiatu: City with powiat status: | | | | | | |
| Łódź | 4239 | 13865 | 21467 | 17330 | 4357 | 4193 |
| Podregion piotrkowski Subregion | 7262 | 8750 | 18844 | 9810 | 2648 | 2362 |
| Powiaty: Powiats: | | | | | | |
| bełchatowski | 1420 | 1702 | 3712 | 1773 | 536 | 395 |
| opoczyński | 1166 | 1128 | 2596 | 1095 | 262 | 298 |
| piotrkowski | 1114 | 866 | 2105 | 1244 | 284 | 264 |
| radomszczański | 1435 | 1840 | 4022 | 2153 | 424 | 310 |
| tomaszowski | 1431 | 2086 | 4138 | 2289 | 663 | 604 |
| Miasto na prawach powiatu: City with powiat status: | | | | | | |
| Piotrków Trybunalski | 696 | 1128 | 2271 | 1256 | 479 | 491 |
| Podregion sieradzki Subregion | 6460 | 5937 | 14100 | 6418 | 1797 | 1502 |
| Powiaty: Powiats: | | | | | | |
| łaski | 808 | 955 | 2154 | 986 | 247 | 221 |
| pajęczański | 737 | 582 | 1384 | 865 | 138 | 96 |
| poddębicki | 719 | 511 | 1469 | 625 | 172 | 145 |
| sieradzki | 1740 | 1493 | 3796 | 1270 | 493 | 346 |
| wieluński | 1070 | 923 | 2122 | 975 | 259 | 160 |
| wieruszowski | 538 | 461 | 1030 | 767 | 137 | 96 |
| zduńskowolski | 848 | 1012 | 2145 | 930 | 351 | 438 |
| Podregion skierniewicki Subregion | 4434 | 4487 | 10070 | 6087 | 1536 | 1208 |
| Powiaty: Powiats: | | | | | | |
| kutnowski | 1523 | 1528 | 4224 | 2577 | 646 | 437 |
| łęczycki | 897 | 696 | 1947 | 997 | 260 | 116 |
| łowicki | 784 | 872 | 1593 | 1064 | 215 | 207 |
| rawski | 455 | 454 | 775 | 505 | 124 | 156 |
| skierniewicki | 422 | 275 | 528 | 351 | 89 | 69 |
| Miasto na prawach powiatu: City with powiat status: | | | | | | |
| Skierniewice | 353 | 662 | 1003 | 593 | 202 | 223 |

^a Pozostający w rejestrze powiatowego urzędu pracy łącznie przez okres ponad 12 miesięcy w okresie ostatnich 2 lat, z wyłączeniem okresów odbywania stażu i przygotowania zawodowego.

Źródło: dane Ministerstwa Pracy i Polityki Społecznej.

^a Remaining in the register rolls of the powiat labour office for the overall period of over 12 months during the last two years, excluding the periods of undergoing a traineeship and on a job occupational training.

Source: data of the Ministry of Labour and Social Policy.

TABL. 10 (33). POSZKODOWANI W WYPADKACH PRZY PRACY^a ORAZ LICZBA DNI NIEZDOLNOŚCI DO PRACY SPowodOWANEJ WYPADKAMI W 2012 R.PERSONS INJURED IN ACCIDENTS AT WORK^a AND THE NUMBER OF DAYS AN INABILITY TO WORK CAUSED BY ACCIDENTS IN 2012

| WYSZCZEGÓLNIENIE SPECIFICATION | Poszkodowani Persons injured | | | | | Liczba dni niezdolności do pracy Number of days an inability to work | |
|--|---------------------------------|---------------------------------------|---|---------------------|--------------------|---|--|
| | ogółem total | w tym kobiety of which women | z liczby ogółem – w wypadkach of total number – in accidents | | | ogółem total | na jednego poszkodowanego ^b per one person injured ^b |
| | | | śmier- telnych fatal | ciężkich serious | lżejszych light | | |
| WOJEWÓDZTWO VOIVODSHIP | 5564 | 2029 | 19 | 42 | 5503 | 241546 | 44 |
| Podregion łódzki Subregion | 600 | 195 | 3 | 7 | 590 | 28489 | 48 |
| Powiaty: | | | | | | | |
| Powiaty: | | | | | | | |
| brzeziński | 25 | 13 | 1 | - | 24 | 1249 | 52 |
| łódzki wschodni | 78 | 21 | 1 | - | 77 | 4246 | 55 |
| pabianicki | 197 | 73 | 1 | 3 | 193 | 9054 | 46 |
| zgierski | 300 | 88 | - | 4 | 296 | 13940 | 47 |
| Podregion m. Łódź Subregion | 2226 | 912 | 4 | 12 | 2210 | 89660 | 40 |
| Miasto na prawach powiatu: | | | | | | | |
| City with powiat status: | | | | | | | |
| Łódź | 2226 | 912 | 4 | 12 | 2210 | 89660 | 40 |
| Podregion piotrkowski Subregion | 1110 | 393 | 5 | 8 | 1097 | 52602 | 48 |
| Powiaty: | | | | | | | |
| Powiaty: | | | | | | | |
| bełchatowski | 290 | 76 | 1 | 3 | 286 | 15852 | 55 |
| opoczyński | 59 | 25 | - | - | 59 | 3103 | 53 |
| piotrkowski | 99 | 36 | - | - | 99 | 4285 | 43 |
| radomszczański | 218 | 85 | 2 | 3 | 213 | 8383 | 39 |
| tomaszowski | 174 | 65 | 1 | 2 | 171 | 8178 | 47 |
| Miasto na prawach powiatu: | | | | | | | |
| City with powiat status: | | | | | | | |
| Piotrków Trybunalski | 270 | 106 | 1 | - | 269 | 12801 | 47 |
| Podregion sieradzki Subregion | 886 | 273 | 6 | 9 | 871 | 39692 | 45 |
| Powiaty: | | | | | | | |
| Powiaty: | | | | | | | |
| łaski | 90 | 25 | - | 2 | 88 | 4317 | 48 |
| pajęczański | 26 | 3 | 1 | - | 25 | 1897 | 76 |
| poddębicki | 32 | 15 | - | 1 | 31 | 1534 | 48 |
| sieradzki | 216 | 77 | 3 | 2 | 211 | 11427 | 54 |
| wieluński | 106 | 40 | 1 | 2 | 103 | 6201 | 59 |
| wieruszowski | 254 | 57 | 1 | 2 | 251 | 6981 | 28 |
| zduńskowolski | 162 | 56 | - | - | 162 | 7335 | 45 |
| Podregion skierniewicki Subregion | 742 | 256 | 1 | 6 | 735 | 31103 | 42 |
| Powiaty: | | | | | | | |
| Powiaty: | | | | | | | |
| kutnowski | 259 | 87 | 1 | - | 258 | 11475 | 45 |
| łęczycki | 57 | 29 | - | - | 57 | 2486 | 44 |
| łowicki | 89 | 31 | - | 1 | 88 | 4258 | 48 |
| rawski | 61 | 19 | - | - | 61 | 2646 | 43 |
| skierniewicki | 32 | 15 | - | - | 32 | 1223 | 38 |
| Miasto na prawach powiatu: | | | | | | | |
| City with powiat status: | | | | | | | |
| Skierniewice | 244 | 75 | - | 5 | 239 | 9015 | 37 |

a Zgłoszone w danym roku; bez wypadków w gospodarstwach indywidualnych w rolnictwie. b Bez osób poszkodowanych w wypadkach śmiertelnych oraz bez liczby dni niezdolności do pracy dla tych osób.

a Registered in a given year; excluding accidents on private farms in agriculture. b Excluding persons injured in fatal accidents and without the number of days an inability to work of these persons.

TABL. 11 (34). ZATRUDNIENI W WARUNKACH ZAGROŻENIA^a W 2012 R.

Stan w dniu 31 XII

PERSONS WORKING IN HAZARDOUS CONDITION^a IN 2012

As of 31 XII

| WYSZCZEGÓLNIENIE SPECIFICATION | Ogółem Grand total | | Zagrożenie Hazard | | | | | |
|--|-----------------------|--|---|--|---|--|--|--|
| | | | związane connected with | | | | czynnikami mechanicznymi związanymi z maszynami szczególnie niebezpiecznymi connected with mechanical factors related to particularly dangerous machinery | |
| | ogółem total | w tym przez jedną grupę czynników of which one group of factors | ze środowiskiem pracy work environment | | z uciążliwością pracy strenuous conditions | | | |
| | | | razem total | w tym przez jedną grupę czynników of which one group of factors | razem total | w tym przez jedną grupę czynników of which one group of factors | razem total | w tym przez jedną grupę czynników of which one group of factors |
| WOJEWÓDZTWO VOIVODSHIP | 19648 | 15439 | 9868 | 7596 | 7205 | 5680 | 2575 | 2163 |
| Podregion łódzki Subregion | 3360 | 1976 | 1403 | 1175 | 1712 | 629 | 245 | 172 |
| Powiaty: Powiaty: | | | | | | | | |
| brzeziński | 35 | 32 | 24 | 24 | 8 | 8 | 3 | - |
| łódzki wschodni | 249 | 169 | 87 | 58 | 110 | 80 | 52 | 31 |
| pabianicki | 1122 | 1048 | 738 | 717 | 241 | 218 | 143 | 113 |
| zgierski | 1954 | 727 | 554 | 376 | 1353 | 323 | 47 | 28 |
| Podregion m. Łódź Subregion | 5265 | 4885 | 2255 | 2013 | 2449 | 2412 | 561 | 460 |
| Miasto na prawach powiatu: City with powiat status: | | | | | | | | |
| Łódź | 5265 | 4885 | 2255 | 2013 | 2449 | 2412 | 561 | 460 |
| Podregion piotrkowski Subregion | 6310 | 4697 | 3136 | 1957 | 2098 | 1723 | 1076 | 1017 |
| Powiaty: Powiaty: | | | | | | | | |
| bełchatowski | 2611 | 2047 | 1427 | 962 | 965 | 866 | 219 | 219 |
| opoczyński | 308 | 265 | 116 | 74 | 144 | 144 | 48 | 47 |
| piotrkowski | 155 | 90 | 100 | 59 | 24 | 8 | 31 | 23 |
| radomszczański | 801 | 523 | 378 | 142 | 170 | 170 | 253 | 211 |
| tomaszowski | 700 | 656 | 365 | 325 | 255 | 255 | 80 | 76 |
| Miasto na prawach powiatu: City with powiat status: | | | | | | | | |
| Piotrków Trybunalski | 1735 | 1116 | 750 | 395 | 540 | 280 | 445 | 441 |
| Podregion sieradzki Subregion | 2842 | 2425 | 1724 | 1408 | 647 | 634 | 471 | 383 |
| Powiaty: Powiaty: | | | | | | | | |
| łaski | 99 | 99 | 28 | 28 | 46 | 46 | 25 | 25 |
| pajęczański | 131 | 110 | 29 | 21 | 45 | 45 | 57 | 44 |
| poddębicki | 342 | 342 | 298 | 298 | 16 | 16 | 28 | 28 |
| sieradzki | 329 | 317 | 186 | 178 | 87 | 87 | 56 | 52 |
| wieluński..... | 606 | 585 | 171 | 151 | 357 | 357 | 78 | 77 |
| wieruszowski | 627 | 327 | 434 | 195 | 49 | 36 | 144 | 96 |
| zduńskowolski | 708 | 645 | 578 | 537 | 47 | 47 | 83 | 61 |
| Podregion skierniewicki ... Subregion | 1871 | 1456 | 1350 | 1043 | 299 | 282 | 222 | 131 |
| Powiaty: Powiaty: | | | | | | | | |
| kutnowski | 791 | 601 | 467 | 338 | 227 | 210 | 97 | 53 |
| łęczycki | 386 | 366 | 331 | 331 | - | - | 55 | 35 |
| łowicki | 105 | 82 | 105 | 82 | - | - | - | - |
| rawski | 212 | 212 | 137 | 137 | 62 | 62 | 13 | 13 |
| skierniewicki | 40 | 31 | 22 | 19 | 3 | 3 | 15 | 9 |
| Miasto na prawach powiatu: City with powiat status: | | | | | | | | |
| Skierniewice | 337 | 164 | 288 | 136 | 7 | 7 | 42 | 21 |

a Liczeni tylko jeden raz w grupie czynnika przeważającego, tzn. mającego największe szkodliwe znaczenie na danym stanowisku pracy; dane dotyczą podmiotów, w których liczba pracujących przekracza 9 osób; patrz uwagi ogólne do rozdziału „Rynek pracy”, ust. 8.

a Listed only once by predominant factor, i.e., the factor having the most hazardous effect at a given work post; data concern entities employing more than 9 person; see general notes to the chapter “Labour market”, item. 8.

TABL. 12 (35). **ZATRUDNIENI W WARUNKACH ZAGROŻENIA CZYNNIKAMI SZKODLIWYMI I NIEBEZPIECZNYMI DLA ZDROWIA^a W 2012 R.**PERSONS WORKING IN HAZARDOUS CONDITIONS TO AGENTS HARMFUL AND HAZARDOUS TO HEALTH^a IN 2012

| WYSZCZEGÓLNIENIE SPECIFICATION | Zagrożenie związane <i>Hazard connected with</i> | | | | | | | | | |
|--|--|--|---|-----------------------|-------------------------------------|---|---|--|--|---|
| | ze środowiskiem pracy <i>work environment</i> | | | | | | | z uciążliwością pracy <i>strenuous conditions</i> | | z czynni- kami mecha- nicznymi ^b mechani- cal factors ^b |
| | razem <i>total</i> | w tym <i>of which</i> | | | | | | razem <i>total</i> | w tym niedos- tateczne oświet- lenie sta- nowiska pracy <i>of which insufficient lighting of work-place</i> | |
| | | substanc- je che- miczne <i>chemi- cal sub- stances</i> | pyły przemys- łowe <i>industrial dusts</i> | hałas <i>noise</i> | wibracje <i>vibra- tions</i> | mikro- klimat gorący <i>hot micro- climate</i> | mikro- klimat zimny <i>cold micro- climate</i> | | | |
| WOJEWÓDZTWO VOIVODSHIP | 11043 | 411 | 853 | 6986 | 431 | 236 | 582 | 8117 | 2266 | 2740 |
| Podregion łódzki Subregion | 1677 | 108 | 50 | 1175 | 102 | 67 | 43 | 1800 | 586 | 268 |
| Powiaty: <i>Powiats:</i> | | | | | | | | | | |
| brzeziński | 27 | - | - | - | - | 2 | - | 8 | - | 3 |
| łódzki wschodni | 131 | - | 27 | 48 | 13 | 11 | - | 117 | - | 52 |
| pabianicki | 812 | 5 | 5 | 672 | 4 | 47 | 43 | 280 | 44 | 166 |
| zgierski | 707 | 103 | 18 | 455 | 85 | 7 | - | 1395 | 542 | 47 |
| Podregion m. Łódź Subregion | 2436 | 92 | 58 | 1801 | 148 | 6 | 32 | 2527 | 970 | 597 |
| Miasto na prawach powiatu: <i>City with powiat status:</i> | | | | | | | | | | |
| Łódź | 2436 | 92 | 58 | 1801 | 148 | 6 | 32 | 2527 | 970 | 597 |
| Podregion piotrkowski Subregion | 3540 | 99 | 509 | 2061 | 126 | 108 | - | 2752 | 555 | 1129 |
| Powiaty: <i>Powiats:</i> | | | | | | | | | | |
| bełchatowski | 1494 | 85 | 420 | 811 | 104 | - | - | 1265 | 380 | 258 |
| opoczyński | 172 | - | 25 | 96 | 6 | 9 | - | 144 | - | 48 |
| piotrkowski | 145 | 1 | - | 68 | 6 | 39 | - | 24 | - | 31 |
| radomszczański | 598 | 7 | 53 | 450 | - | 44 | - | 170 | - | 253 |
| tomaszowski | 370 | 2 | 6 | 347 | - | - | - | 255 | - | 92 |
| Miasto na prawach powiatu: <i>City with powiat status:</i> | | | | | | | | | | |
| Piotrków Trybunalski | 761 | 4 | 5 | 289 | 10 | 16 | - | 894 | 175 | 447 |
| Podregion sieradzki Subregion | 1805 | 33 | 180 | 1114 | 53 | 38 | 28 | 656 | 16 | 504 |
| Powiaty: <i>Powiats:</i> | | | | | | | | | | |
| łaski | 28 | - | 8 | 20 | - | - | - | 46 | - | 25 |
| pajęczański | 42 | - | - | 38 | 4 | - | - | 45 | - | 57 |
| poddębicki | 298 | - | 2 | 285 | - | - | - | 16 | - | 28 |
| sieradzki | 186 | 2 | - | 147 | 29 | 2 | - | 87 | - | 56 |
| wieluński..... | 192 | - | 102 | 21 | - | 30 | 14 | 357 | - | 78 |
| wieruszowski | 456 | 31 | 31 | 341 | 20 | 2 | 14 | 58 | 6 | 177 |
| zduńskowolski | 603 | - | 37 | 262 | - | 4 | - | 47 | 10 | 83 |
| Podregion skierniewicki Subregion | 1585 | 79 | 56 | 835 | 2 | 17 | 479 | 382 | 139 | 242 |
| Powiaty: <i>Powiats:</i> | | | | | | | | | | |
| kutnowski | 469 | 48 | 16 | 348 | - | - | 6 | 254 | 136 | 97 |
| łęczycki | 331 | 8 | 9 | 40 | - | - | 252 | 30 | - | 55 |
| łowicki | 130 | 18 | 28 | 82 | - | 2 | - | 20 | - | 20 |
| rawski | 137 | - | - | 89 | - | - | 14 | 62 | - | 13 |
| skierniewicki | 84 | 5 | - | 36 | 2 | 10 | 28 | 9 | 3 | 15 |
| Miasto na prawach powiatu: <i>City with powiat status:</i> | | | | | | | | | | |
| Skierniewice | 434 | - | 3 | 240 | - | 5 | 179 | 7 | - | 42 |

a Liczeni tyle razy, na ile czynników szkodliwych są narażeni; dane dotyczą podmiotów, w których liczba pracujących przekracza 9 osób; patrz uwagi ogólne działu „Rynek pracy”, ust. 8. b Związanymi z maszynami szczególnie niebezpiecznymi.

a Listed accordingly to the number of hazards with which they are threatened; data concern entities employing more than 9 persons; see general notes to the chapter “Labour market”, item. 8. b Related to particularly dangerous machinery.

TABL. 13 (36). **ZATRUDNIENI NA STANOWISKACH PRACY, DLA KTÓRYCH DOKONANO OCENY RYZYKA ZAWODOWEGO^a W 2012 R.**PAID EMPLOYEES ON POSITION FOR WHICH EVALUATION OF OCCUPATIONAL RISK WAS DONE^a
IN 2012

| WYSZCZEGÓLNIENIE SPECIFICATION | Przeprowadzenie oceny ryzyka zawodowego <i>Evaluation of occupational risk</i> | Wyeliminowanie lub ograniczenie ryzyka zawodowego <i>Elimination or limitation of occupational risk</i> | Środki zastosowane do wyeliminowania lub ograniczenia ryzyka zawodowego <i>Appliance of means to elimination or limitation of occupational risk</i> | | |
|---|---|---|---|--|---|
| | | | techniczne <i>technical</i> | organizacyjne <i>organizational</i> | ochrony indywidualnej <i>individuality protection</i> |
| | | | | | |
| na 1000 zatrudnionych badanej zbiorowości <i>per 1000 paid employees of total surveyed</i> | | | | | |
| WOJEWÓDZTWO | 370,2 | 121,1 | 38,2 | 48,4 | 74,3 |
| VOIVODSHIP | | | | | |
| Podregion łódzki | 336,4 | 99,6 | 29,7 | 31,0 | 52,3 |
| Subregion | | | | | |
| Powiaty: | | | | | |
| Powiats: | | | | | |
| brzeziński | 455,3 | 152,3 | 32,2 | 62,8 | 121,7 |
| łódzki wschodni | 329,8 | 65,4 | 26,6 | 22,1 | 23,3 |
| pabianicki | 247,1 | 92,1 | 22,0 | 13,4 | 58,1 |
| zgierski | 402,9 | 113,4 | 36,9 | 46,0 | 52,2 |
| Podregion m. Łódź | 375,5 | 107,6 | 35,8 | 57,0 | 70,1 |
| Subregion | | | | | |
| Miasto na prawach powiatu: | | | | | |
| City with powiat status: | | | | | |
| Łódź | 375,5 | 107,6 | 35,8 | 57,0 | 70,1 |
| Podregion piotrkowski | 395,6 | 149,3 | 53,3 | 44,3 | 80,7 |
| Subregion | | | | | |
| Powiaty: | | | | | |
| Powiats: | | | | | |
| bełchatowski | 596,0 | 184,2 | 63,2 | 37,9 | 93,8 |
| opoczyński | 169,1 | 61,2 | 10,2 | 11,3 | 40,9 |
| piotrkowski | 481,0 | 100,2 | 52,1 | 55,2 | 74,7 |
| radomszczański | 307,4 | 255,1 | 140,3 | 111,2 | 118,8 |
| tomaszowski | 311,1 | 71,3 | 3,5 | 30,1 | 42,1 |
| Miasto na prawach powiatu: | | | | | |
| City with powiat status: | | | | | |
| Piotrków Trybunalski | 253,4 | 133,6 | 35,1 | 33,4 | 81,7 |
| Podregion sieradzki | 354,5 | 138,4 | 39,1 | 40,3 | 95,0 |
| Subregion | | | | | |
| Powiaty: | | | | | |
| Powiats: | | | | | |
| łaski | 372,7 | 279,0 | 128,7 | 32,0 | 214,9 |
| pajęczański | 334,5 | 59,8 | 15,3 | 12,6 | 50,0 |
| poddębicki | 237,1 | 176,6 | 67,9 | 85,3 | 63,5 |
| sieradzki | 393,0 | 191,2 | 61,8 | 62,7 | 133,9 |
| wieluński | 526,0 | 90,9 | 2,6 | 1,3 | 81,3 |
| wieruszowski | 300,7 | 138,5 | 40,4 | 50,4 | 93,0 |
| zduńskowolski | 224,4 | 90,2 | 13,5 | 47,2 | 46,2 |
| Podregion skierniewicki | 357,8 | 123,5 | 26,6 | 52,6 | 79,8 |
| Subregion | | | | | |
| Powiaty: | | | | | |
| Powiats: | | | | | |
| kutnowski | 411,6 | 139,5 | 28,9 | 78,4 | 97,6 |
| łęczycki | 471,2 | 210,8 | 65,6 | 19,2 | 137,3 |
| łowicki | 168,6 | 55,6 | 13,9 | 11,1 | 35,9 |
| rawski | 267,7 | 135,6 | 1,6 | 87,9 | 41,1 |
| skierniewicki | 430,9 | 61,7 | 25,7 | 33,1 | 41,7 |
| Miasto na prawach powiatu: | | | | | |
| City with powiat status: | | | | | |
| Skierniewice | 357,2 | 103,8 | 21,3 | 45,9 | 75,6 |

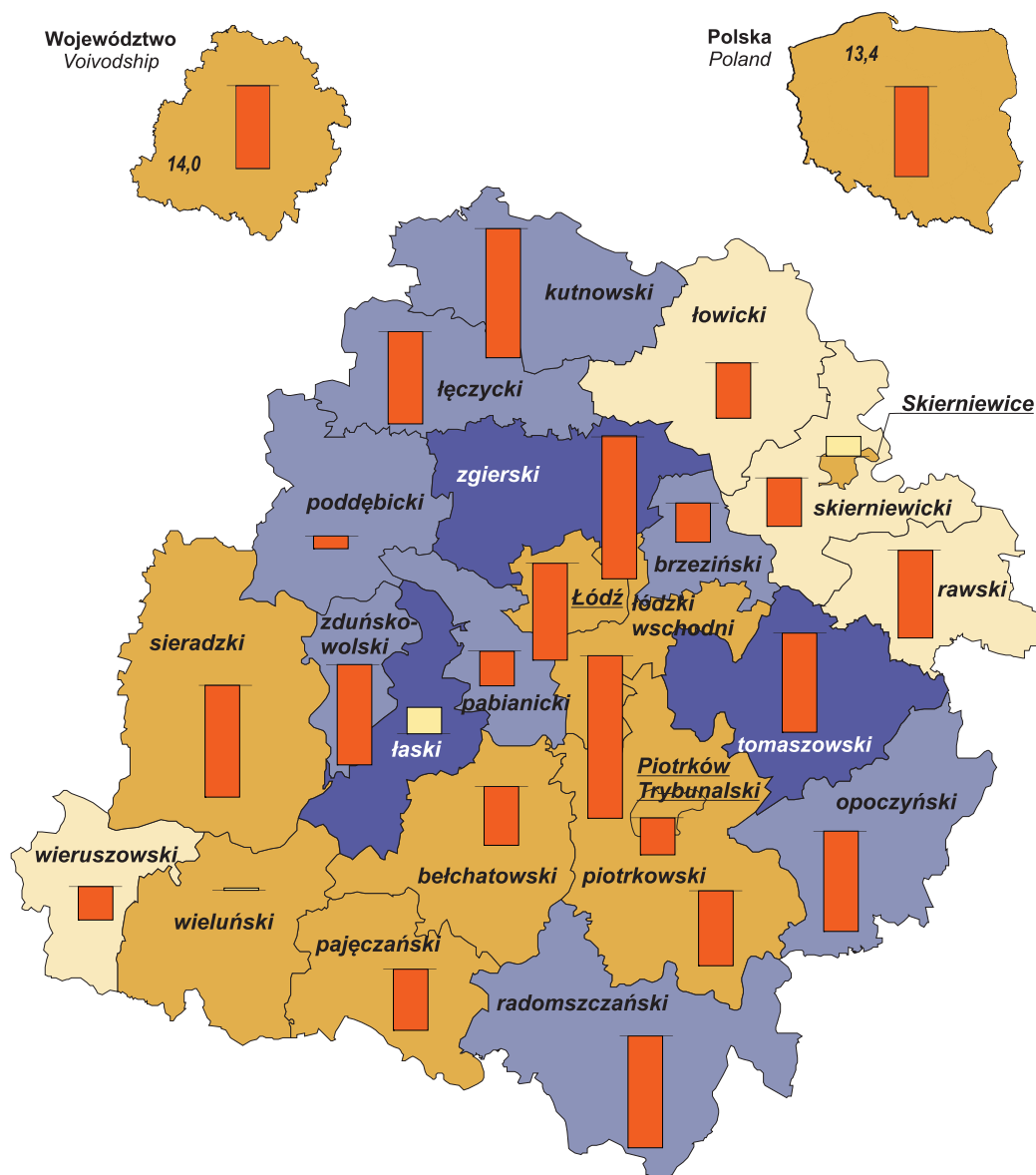
^a Dane dotyczą podmiotów, w których liczba pracujących przekracza 9 osób; patrz uwagi ogólne do rozdziału „Rynek pracy”, ust. 8.^a Data concern entities employing more than 9 persons; see general notes to the chapter “Labour market”, item. 8.

STOPA BEZROBOCIA REJESTROWANEGO W 2012 R.

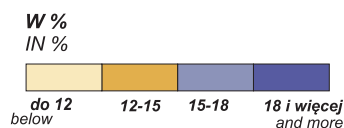
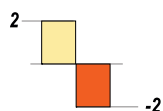
Stan w dniu 31 XII

REGISTERED UNEMPLOYMENT RATE IN 2012

As of 31 XII



WZROST/SPADEK W PORÓWNANIU Z 2005 R. W P.PROC.
INCREASE/DECREASE IN RELATION TO 2005 IN P.P.

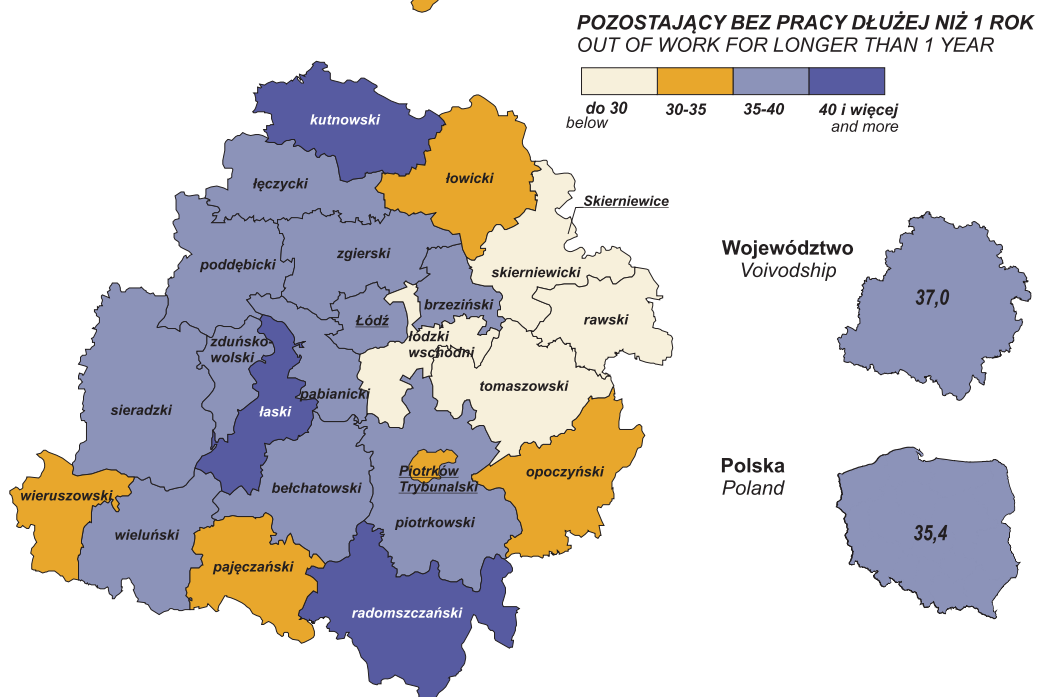
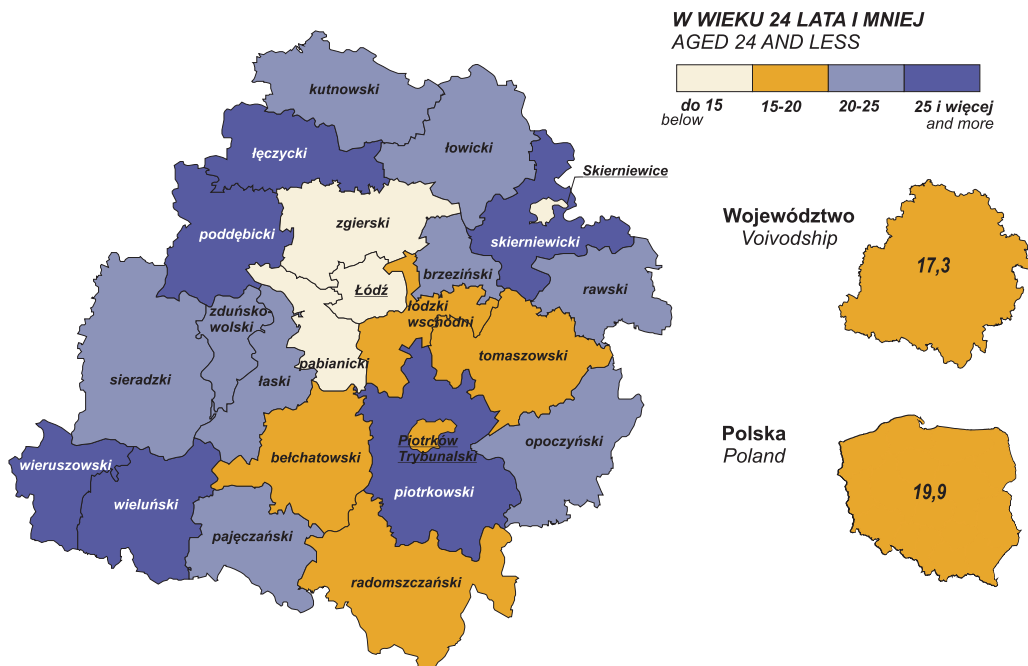


**BEZROBOTNI ZAREJESTROWANI WEDŁUG WYBRANYCH KATEGORII
W % BEZROBOTNYCH OGÓŁEM W 2012 R.**

Stan w dniu 31 XII

**REGISTERED UNEMPLOYED PERSONS BY SELECTED CATEGORIES
IN % UNEMPLOYED PERSONS OF TOTAL IN 2012**

As of 31 XII



TABL. 14 (37). PRZECIĘTNE MIESIĘCZNE WYNAGRODZENIA BRUTTO ^a W 2012 R.
AVERAGE MONTHLY GROSS WAGES AND SALARIES ^a IN 2012

| WYSZCZEGÓLNIENIE SPECIFICATION | Ogółem Total | Rolnictwo, leśnictwo, łowiectwo i rybactwo Agriculture, forestry and fishing | Przemysł i budownictwo Industry and construction | Handel; naprawa pojazdów samo- chodowych ^Δ ; transport i gospo- darka magazynowa; zakwaterowanie i gastronomia ^Δ ; informacja i komunikacja Trade; repair of motor vehicles ^Δ ; transportation and storage; accommodation and catering ^Δ ; information and communication | Działalność finansowa i ubezpieczeniowa; obsługa rynku nieruchomości ^Δ oraz pozostałe usługi ^Δ Financial and insurance activities; real estate activities and other services ^Δ |
|-----------------------------------|-----------------|---|---|--|---|
| WOJEWÓDZTWO | 3383,30 | 4304,73 | 3378,64 | 2999,12 | 3526,56 |
| VOIVODSHIP | | | | | |
| Podregion łódzki | 2992,86 | 5328,88 | 2704,59 | 2949,34 | 3398,15 |
| Subregion | | | | | |
| Powiaty: | | | | | |
| Powiaty: | | | | | |
| brzeziński | 2559,61 | 2293,06 | 1888,63 | 2005,12 | 3278,75 |
| łódzki wschodni | 2689,61 | 5389,02 | 2396,47 | 2339,21 | 3349,79 |
| pabianicki | 2920,50 | 4715,83 | 2778,71 | 2640,46 | 3284,08 |
| zgierski | 3222,12 | 6213,84 | 2860,07 | 3513,41 | 3513,42 |
| Podregion m. Łódź | 3568,84 | 3113,37 | 3203,99 | 3477,94 | 3787,47 |
| Subregion | | | | | |
| Miasto na prawach powiatu: | | | | | |
| City with powiat status: | | | | | |
| Łódź | 3568,84 | 3113,37 | 3203,99 | 3477,94 | 3787,47 |
| Podregion piotrkowski ... | 3716,14 | 5530,80 | 4417,75 | 2436,09 | 3148,52 |
| Subregion | | | | | |
| Powiaty: | | | | | |
| Powiaty: | | | | | |
| bełchatowski | 5244,60 | 5293,89 | 5982,93 | 2806,94 | 3577,48 |
| opoczyński | 2930,75 | 6837,70 | 2874,29 | 2190,68 | 3220,51 |
| piotrkowski | 2804,34 | 3597,11 | 2238,72 | 2360,56 | 3486,10 |
| radomszczański | 2727,27 | 6551,66 | 2212,85 | 2170,45 | 3414,72 |
| tomaszowski | 2955,16 | 5723,82 | 2794,98 | 2200,11 | 3370,90 |
| Miasto na prawach powiatu: | | | | | |
| City with powiat status: | | | | | |
| Piotrków Trybunalski | 2741,58 | 2000,00 | 3007,98 | 2475,15 | 2644,04 |
| Podregion sieradzki | 2894,84 | 4613,35 | 2625,57 | 2216,27 | 3453,72 |
| Subregion | | | | | |
| Powiaty: | | | | | |
| Powiaty: | | | | | |
| łaski | 2656,34 | 6968,27 | 2136,01 | 2083,83 | 3457,35 |
| pajęczański | 3107,48 | 1942,54 | 3038,96 | 2425,97 | 3409,74 |
| poddębicki | 3498,97 | 4923,70 | 3825,45 | 2007,23 | 3357,69 |
| sieradzki | 3004,55 | 4342,08 | 2585,19 | 2302,14 | 3477,70 |
| wieluński | 2778,75 | 5061,04 | 2526,74 | 2277,27 | 3399,60 |
| wieruszowski | 2620,86 | 1453,92 | 2377,92 | 2009,31 | 3405,34 |
| zduńskowolski | 2832,65 | 1904,82 | 2566,93 | 2185,14 | 3549,67 |
| Podregion skierniewicki | 3036,60 | 3501,67 | 2937,24 | 2510,16 | 3259,24 |
| Subregion | | | | | |
| Powiaty: | | | | | |
| Powiaty: | | | | | |
| kutnowski | 3179,27 | 3671,67 | 3054,22 | 3047,56 | 3365,96 |
| łęczycki | 3216,88 | 1801,85 | 3441,87 | 2289,22 | 3481,84 |
| łowicki | 2947,82 | 3231,71 | 2729,45 | 2070,11 | 3379,18 |
| rawski | 3000,63 | 2773,36 | 2632,45 | 2149,77 | 3718,09 |
| skierniewicki | 2850,60 | 3647,85 | 2206,84 | 2744,22 | 3449,46 |
| Miasto na prawach powiatu: | | | | | |
| City with powiat status: | | | | | |
| Skierniewice | 2895,44 | 4744,57 | 2962,61 | 2422,15 | 2905,61 |

a Bez podmiotów gospodarczych o liczbie pracujących do 9 osób. b Patrz uwagi ogólne do Rocznika, ust. 5.

a Excluding economic entities employing up to 9 persons. b See general notes to the Yearbook, item 5.

DZIAŁ VI

INFRASTRUKTURA KOMUNALNA. MIESZKANIA

Uwagi ogólne

Infrastruktura komunalna

1. Dane o **urządzeniach komunalnych** dotyczą urządzeń czynnych i prezentowane są według lokalizacji obiektów.

2. Informacje o sieci wodociągowej, kanalizacyjnej i gazowej obejmują sieć obsługującą gospodarstwa domowe i innych użytkowników.

Informacje o **długości sieci wodociągowej i gazowej** dotyczą przewodów ulicznych (tzw. sieci rozdzielczej) bez połączeń prowadzących do budynków mieszkalnych i innych obiektów oraz sieci przesyłowej (magistralnej), tj. przewodów doprowadzających do sieci rozdzielczej wodę i od 2003 r. – gaz.

Dane o **długości sieci kanalizacyjnej**, oprócz przewodów ulicznych uwzględniają kolektory, tj. przewody odbierające ścieki z sieci ulicznej; nie uwzględniają natomiast kanałów przeznaczonych wyłącznie do odprowadzania wód opadowych.

Przez **połączenia (przyłącza) wodociągowe, kanalizacyjne** prowadzące do budynków mieszkalnych (łącznie z budynkami zbiorowego zamieszkania, jak np.: hotele pracownicze, domy studenckie i internaty, domy opieki społecznej) oraz **połączenia gazowe** prowadzące do budynków (łącznie z budynkami niemieszkalnymi) rozumie się odgałęzienia łączące poszczególne budynki z siecią rozdzielczą lub w przypadku kanalizacji – z siecią ogólnospławną.

3. Dane o **korzystających z wodociągu i kanalizacji** obejmują ludność zamieszkałą w budynkach mieszkalnych dołączonych do określonej sieci oraz ludność korzystającą z wodociągu poprzez źródle podwórzowe i uliczne (urządzenia zainstalowane do ulicznego przewodu wodociągowego), a w przypadku kanalizacji — wpusty kanalizacyjne.

Dane o **korzystających z gazu** dotyczą ludności w mieszkaniach wyposażonych w instalację gazu z sieci.

Dane o ludności korzystającej z wodociągu, kanalizacji i gazu obejmują również ludność w budynkach zbiorowego zamieszkania.

4. Dane o **liczbie odbiorców i zużyciu energii elektrycznej** (od 2005 r.) obejmują również gospodarstwa domowe, których głównym źródłem utrzymania jest dochód z użytkowanego gospodarstwa indywidualnego w rolnictwie.

Dane o **zużyciu energii elektrycznej i gazu z sieci** w gospodarstwach domowych (w tym również zużycie w gospodarstwach domowych prowadzących drobną działalność usługową) ustalono w oparciu o zaliczkowy system opłat.

CHAPTER VI

MUNICIPAL INFRASTRUCTURE. DWELLINGS

General notes

Municipal infrastructure

1. Data regarding **municipal installations** concern operative installations; data is presented by location of constructions.

2. Information regarding the length of the water-line, the sewerage systems and gas-line system includes systems servicing households and others.

Information regarding the **length of the water-line and gas-line network** concerns street conduits (the so-called distribution network) excluding connections leading to residential buildings and other constructions as well as the transmission (main) network, i.e. conduits providing water to the distribution network and since 2003 - gas.

Data regarding the **length of the sewerage network**, apart from street conduits, include collectors, i.e., conduits receiving sewerage from the street network; while they do not include sewers designed exclusively for draining run-off.

Water-line, sewerage connections leading to residential buildings (including buildings with multiple residents, e.g.: employee boarding houses, student dormitories and boarding schools, social welfare homes) and **gas-line connections** leading to buildings (included non - residential buildings) are understood as branches linking individual buildings with the distribution system or, in the case of the sewerage system, with the main drainage system.

3. Data regarding the **users of water-line systems and sewerage systems** include the population living in residential buildings connected to a defined system as well as the population using a water-line system through a common courtyard or street outlet (equipment connected to the street water-line conduit), and in the case of sewerage — sewerage inlets.

Data regarding the **gas users** concern the population in dwellings equipped with gas installations connected to the gas-line system.

Data regarding the population using the water-line system, the sewerage system and the gas-line system also include the population in collective accommodation facilities.

4. Data regarding the **number of consumers and the consumption of electricity** since 2005 include households, in which the main source of maintenance is income from a private farm in agriculture.

Data regarding the **consumption of electricity and gas from the gas-line network** in households (including also consumption in households conducting small-scale service activity) have been estimated on the basis of the prepayment system of charges.

Mieszkania

1. Informacje o **zasobach mieszkaniowych i mieszkaniach oddanych do użytkowania** dotyczą mieszkań, a także izb i powierzchni użytkowej w tych mieszkaniach, znajdujących się w budynkach mieszkalnych i niemieszkalnych. Dane nie obejmują lokali zbiorowego zamieszkania (hotelu pracowniczych, domów studenckich i internatów, domów opieki społecznej i in.) i pomieszczeń nieprzeznaczonych na cele mieszkalne, a z różnych względów zamieszkałych (pomieszczeń inwentarskich, barakowozów, statków, wagonów i in.).

Mieszkanie jest to lokal składający się z jednej lub kilku izb łącznie z pomieszczeniami pomocniczymi, wybudowany lub przebudowany dla celów mieszkalnych, konstrukcyjnie wydzielony trwałymi ścianami w obrębie budynku, do którego to lokalu prowadzi niezależne wejście z klatki schodowej, ogólnego korytarza, wspólnej sieni bądź bezpośrednio z ulicy, podwórza lub ogrodu.

Izba jest to pomieszczenie w mieszkaniu oddzielone od innych pomieszczeń stałymi ścianami, o powierzchni co najmniej 4 m², z bezpośrednim oświetleniem dziennym, tj. oknem lub oszklonymi drzwiami w ścianie zewnętrznej budynku. Za izbę uważa się zarówno pokój, jak i kuchnię — jeśli odpowiada warunkom określonym w definicji.

Dane o **liczbie izb w mieszkaniach** uwzględniają także izby wykorzystywane wyłącznie do prowadzenia działalności gospodarczej, jeżeli izby te znajdowały się w obrębie mieszkania konstrukcyjnego i nie miały dodatkowego, oddzielnego wejścia z ulicy, podwórza lub z ogólnie dostępnej części budynku.

Powierzchnia użytkowa mieszkania jest to łączna powierzchnia pokoi, kuchni, przedpokoi, łazienek i wszystkich innych pomieszczeń wchodzących w skład mieszkania.

2. **Bilanse zasobów mieszkaniowych** sporządza się dla okresów międzyspisywanych w oparciu o wyniki ostatniego spisu powszechnego (dla lat 2002—2009 przyjęto jako bazę wyjściową wyniki spisu 2002, od 2010 r. — wyniki spisu 2011), przyjmując od 2002 r. za podstawę mieszkania zamieszkałe i niezamieszkałe oraz uwzględniając przyrosty i ubytki zasobów mieszkaniowych. **Dane za 2010 r. zmieniono w stosunku do opublikowanych w poprzednich edycjach Rocznika.**

3. Pod względem rodzaju podmiotów władających sklasyfikowano mieszkania na stanowiące własność:

- 1) **spółdzielni mieszkaniowych** — mieszkania własnościowe (zajmowane na podstawie spółdzielczego własnościowego prawa do lokalu mieszkalnego) lub lokatorskie (zajmowane na podstawie stosunku najmu);
- 2) **gmin** (komunalne) — mieszkania stanowiące własność gminy lub powiatu (lokalnej wspólnoty samorządowej), a także mieszkania przekazane gminie, ale pozostające w dyspozycji jednostek użyteczności publicznej, takich jak: zakłady opieki zdrowotnej, ośrodki pomocy społecznej, jednostki systemu oświaty, instytucje kultury;
- 3) **zakładów pracy** (sektora publicznego i prywatnego);
- 4) **Skarbu Państwa** — mieszkania pozostające w zasobie lub zarządzie Agencji Nieruchomości Rolnych, Wojskowej Agencji Mieszkaniowej oraz orga-

Dwellings

1. Information regarding **dwelling stocks and completed dwellings** concerns dwellings, as well as rooms and the usable floor space in these dwellings, located in residential and non-residential buildings. Data do not include collective accommodation facilities (employee hostels, student dormitories and boarding schools, social welfare homes and others) and spaces not designed for residential purposes, but which for various reasons are inhabited (animal accommodations, caravans, ships, wagons and others).

A dwelling is a premise comprising one or several rooms including auxiliary spaces, built or remodelled for residential purposes, structurally separated by permanent walls within a building, into which a separate access leads from a staircase, passage, common hall or directly from the street, courtyard or garden.

A room is a space in a dwelling separated from other spaces by permanent walls, with an area of at least 4 m², with direct day lighting, i.e., with a window or door containing a glass element in an external wall of the building. A kitchen area is treated as a room if it meets the conditions described in the definition.

Data regarding the **number of rooms in dwellings** also include rooms used exclusively to conduct economic activity, if these rooms are located within a construction of dwelling and do not have an additional, separate access from street, courtyard or from a common space in the building.

The usable floor space of a dwelling is the total usable floor space of the rooms, kitchen, foyers, bathrooms, and all other spaces comprising the dwelling.

2. **The balances of dwelling stocks** are estimated for the periods between censuses on the basis of results from last census (for the years 2002—2009 the basis assumed were the results of 2002 census, since 2010 — the results of 2011 census), since 2002 assuming inhabited and uninhabited dwellings as a basis and considering increases and decreases of dwelling stocks. **Data for 2010 have been changed in relation to the data published in previous editions of the Yearbook.**

3. As regards the type of ownership, dwellings were classified as owned by:

- 1) **housing co-operatives** — member-owned dwellings (occupied on the basis of the co-operative ownership right to a residential premise), and condominiums (occupied on the basis of a contract of tenancy);
- 2) **gminas** (municipal) — dwellings owned by a gmina or a powiat (local self-government community), and also dwellings transferred to a gmina, but remaining at the disposal of public utilities such as: health care establishments, social aid centres, units of education system, cultural institutions;
- 3) **workplaces** (of public and private sector);
- 4) **State Treasury** — dwellings remaining in the stock or

- nów administracji państwowej, np. ministerstw;
- 5) **towarzystw budownictwa społecznego**;
 - 6) **osób fizycznych** – mieszkania, do których prawo własności posiada osoba fizyczna (jedna lub więcej), przy czym osoba ta:
 - może być właścicielem całej nieruchomości np. indywidualny dom jednorodzinny,
 - może posiadać udział w nieruchomości wspólnej, jako właściciel lokalu mieszkalnego, np. znajdujące się w budynku wielomieszkaniowym objętym wspólnotą mieszkaniową. Zaliczono tu również mieszkania w budynkach spółdzielni mieszkaniowych, dla których na mocy ustawy z dnia 15 XII 2000 r. o spółdzielniach mieszkaniowych zostało ustanowione odrębne prawo własności na rzecz osoby fizycznej (osób fizycznych) ujawnione w księdze wieczystej.

Pojęcie **wspólnoty mieszkaniowej** odnosi się do budynku wielomieszkaniowego, w którym część lub wszystkie lokale stanowią wyodrębnioną własność, potwierdzoną wpisem do księgi wieczystej. Wspólnotę mieszkaniową tworzy ogół właścicieli lokali (mieszkalnych i użytkowych) w danym budynku;

- 7) **innych podmiotów** – mieszkania stanowiące własność instytucji budujących dla zysku – przeznaczone na sprzedaż (ale jeszcze niesprzedane osobom fizycznym) lub na wynajem, mieszkania stanowiące własność instytucji wyznaniowych, stowarzyszeń, fundacji, partii, związków zawodowych itp.

4. Dane o **liczbie mieszkań wyposażonych w instalacje** (na podstawie bilansów zasobów mieszkaniowych) uwzględniają modernizację mieszkań spółdzielni mieszkaniowych, gmin, zakładów pracy, wspólnot mieszkaniowych i budownictwa społecznego czynszowego oraz szacunek przyrostu mieszkań, które zostały wyposażone w instalacje w budynkach indywidualnych w wyniku ich modernizacji.

5. Informacje o **mieszkaniach oddanych do użytkowania** dotyczą mieszkań w budynkach nowo wybudowanych i rozbudowanych (w części stanowiącej rozbudowę) oraz uzyskanych w wyniku przebudowy pomieszczeń niemieszkalnych.

Podziału na mieszkania w budynkach spółdzielni mieszkaniowych, indywidualnych (tj. realizowanych przez osoby fizyczne, fundacje, kościoły i związki wyznaniowe) oraz realizowanych z przeznaczeniem na sprzedaż lub wynajem dokonano na podstawie sposobu finansowania budowy lub przeznaczenia mieszkań.

Informacje o efektach **budownictwa indywidualnego** dotyczą mieszkań oddanych do użytkowania przez osoby fizyczne (prowadzące i nieprowadzące działalności gospodarczej), fundacje, kościoły i związki wyznaniowe, z przeznaczeniem na użytek własny inwestora lub na sprzedaż i wynajem.

under the management of Agricultural Property Agency, Military Housing Agency and organs of state administration, e.g. ministries;

- 5) **public building society**;
- 6) **natural persons** – dwellings, which are owned by a natural person (one or more), while this person:
 - can be an owner of a whole real estate for example an individual detached house,
 - can have a share in the common real estate, as the owner of dwelling for example located in a block of flats included in a condominium. There are also included dwellings in building of housing co-operatives for which by law of 15 December 2000 on housing cooperatives a separate ownership right benefit of a natural person (natural persons) exposed in a real-estate register, was established.

The notion of **condominium** refers to a block of flats, in which a part or all dwellings constitute separate ownerships, confirmed by an entry in the land and mortgage register. Condominium is created by all owners of dwellings (residential and business premises) in a given building;

- 7) **other entities** – dwellings owned by institutions, constructing for profit – for sale, but not yet sold to natural persons or for rental, dwellings owned by religious institutions, associations, foundations, political parties, labour unions etc.

4. Data regarding **the number of dwellings fitted with installations** (on the basis of balances of dwelling stocks) include the modernization of dwellings belonging to housing co-operatives, gminas, employers, condominiums and public building society dwellings as well as the estimate of the increase of dwellings which were fitted with installations in private buildings as a result of their modernization.

5. Information regarding **dwellings completed** concerns dwellings in newly built and expanded buildings (the enlarged portion) as well as dwellings obtained as a result of adapting non-residential spaces.

The division of dwellings into buildings of housing co-operatives, private buildings (i.e., realized by natural persons, foundations, churches and religious associations) as well as dwellings realized for sale or rent was made on the basis of the way of construction financing or dwellings designing.

Information regarding the results of **private construction** concerns dwellings completed by natural persons (conducting or not conducting economic activity), foundations, churches and religious associations, designed for the own use of the investor or for sale and rent.

TABL. 1 (38). WODOCIĄGI I KANALIZACJA W 2012 R.

WATER SUPPLY AND SEWERAGE SYSTEMS IN 2012

| WYSZCZEGÓLNIENIE SPECIFICATION | Sieć rozdzielcza w km Distribution network in km | | Przyłącza prowadzące do budynków mieszkalnych w szt. Connections leading to residential buildings in pcs | | Zużycie wody z wodociągów w gospodarstwach domowych Consumption of water from water supply systems in households | | Ścieki odprowa- dzone siecią kanaliza- cyjną ^a w dam ³ Waste water discharged by sewerage system ^a in dam ³ |
|--|---|--|--|-------------------------------------|---|---|---|
| | wodociągowa water supply | kanaliza- cyjna ^a sewerage ^a | wodociągowe water supply system | kanalizacyjne sewerage system | w dam ³ in dam ³ | na 1 mieszk. kańca w m ³ per capita in m ³ | |
| | stan w dniu 31 XII as of 31 XII | | | | | | |
| WOJEWÓDZTWO..... VOIVODSHIP | 22198,8 | 5592,1 | 379138 | 128395 | 89403,6 | 35,4 | 85697 |
| miasta | 4075,8 | 3333,2 | 123774 | 84792 | 57214,2 | 35,5 | 80221 |
| urban areas | | | | | | | |
| wieś | 18123,0 | 2258,9 | 255364 | 43603 | 32189,4 | 35,1 | 5476 |
| rural areas | | | | | | | |
| PODREGION ŁÓDZKI SUBREGION | 3379,5 | 787,0 | 75476 | 20706 | 13091,5 | 34,0 | 9321 |
| Powiat brzeziński | 427,2 | 34,3 | 7465 | 1722 | 1071,8 | 34,6 | 479 |
| Gminy miejskie: Urban gminas: | | | | | | | |
| Brzeziny | 56,8 | 17,7 | 1656 | 1365 | 357,2 | 28,4 | 451 |
| Gminy wiejskie: Rural gminas: | | | | | | | |
| Brzeziny | 111,2 | - | 1902 | - | 217,1 | 39,3 | - |
| Dmosin | 124,2 | 7,8 | 1498 | 72 | 130,0 | 28,3 | 10 |
| Jeżów | 61,6 | 8,7 | 1057 | 283 | 200,4 | 57,2 | 18 |
| Rogów | 73,4 | 0,1 | 1352 | 2 | 167,1 | 34,9 | - |
| Powiat łódzki wschodni | 775,1 | 153,7 | 18957 | 4410 | 2448,9 | 35,5 | 861 |
| Gminy miejsko-wiejskie: Urban-rural gminas: | | | | | | | |
| Koluszki | 208,2 | 50,3 | 5744 | 1299 | 697,8 | 29,5 | 417 |
| w tym miasto | 42,2 | 43,1 | 2417 | 1270 | 412,8 | 30,5 | 414 |
| of which city | | | | | | | |
| Rzgów | 93,5 | 39,7 | 3066 | 1220 | 402,9 | 41,3 | 205 |
| w tym miasto | 24,6 | 22,7 | 1016 | 860 | 102,4 | 29,8 | 155 |
| of which city | | | | | | | |
| Tuszyń | 176,6 | 27,1 | 3319 | 698 | 384,2 | 31,7 | 116 |
| w tym miasto | 47,8 | 26,3 | 1805 | 690 | 189,0 | 25,8 | 114 |
| of which city | | | | | | | |
| Gminy wiejskie: Rural gminas: | | | | | | | |
| Andrespol | 120,8 | 35,3 | 3580 | 1170 | 475,6 | 36,8 | 121 |
| Brójce | 85,7 | - | 1900 | - | 244,9 | 39,9 | - |
| Nowosolna | 90,3 | 1,3 | 1348 | 23 | 243,5 | 55,3 | 2 |
| Powiat pabianicki..... | 738,6 | 258,4 | 18210 | 5888 | 3813,1 | 31,8 | 3906 |
| Gminy miejskie: Urban gminas: | | | | | | | |
| Konstantynów Łódzki | 63,8 | 37,2 | 2974 | 882 | 513,9 | 29,0 | 579 |
| Pabianice | 138,6 | 148,4 | 5281 | 2922 | 2138,8 | 31,1 | 3180 |
| Gminy wiejskie: Rural gminas: | | | | | | | |
| Dłutów | 105,5 | 11,6 | 1302 | 339 | 125,1 | 28,8 | 31 |
| Dobroń | 101,4 | 17,5 | 2210 | 532 | 250,0 | 34,0 | 108 |
| Ksawerów | 36,2 | 33,0 | 1484 | 1144 | 191,2 | 25,3 | 6 |
| Lutomiersk | 187,0 | - | 2928 | - | 304,1 | 39,1 | - |
| Pabianice | 106,1 | 10,7 | 2031 | 69 | 290,0 | 44,6 | 2 |

^a Łącznie z kolektorami.^a Including collectors.

TABL. 1 (38). WODOCIĄGI I KANALIZACJA W 2012 R. (cd.)

WATER SUPPLY AND SEWERAGE SYSTEMS IN 2012 (cont.)

| WYSZCZEGÓLNIENIE SPECIFICATION | Sieć rozdzielcza w km Distribution network in km | | Przyłącza prowadzące do budynków mieszkalnych w szt. Connections leading to residential buildings in pcs | | Zużycie wody z wodociągów w gospodarstwach domowych Consumption of water from water supply systems in households | | Ścieki odprowadzone siecią kanalizacyjną w dam ³ Waste water discharged by sewerage system in dam ³ |
|--|---|--|--|-------------------------------------|---|---|---|
| | wodociągowa water supply | kanaliza- cyjna ^a sewerage ^a | wodociągowe water supply system | kanalizacyjne sewerage system | w dam ³ in dam ³ | na 1 mieszc- kańca w m ³ per capita in m ³ | |
| | stan w dniu 31 XII as of 31 XII | | | | | | |
| PODREGION ŁÓDZKI (dok.) SUBREGION (cont.) | | | | | | | |
| Powiat zgierski | 1438,6 | 340,6 | 30844 | 8686 | 5757,7 | 35,0 | 4075 |
| Gminy miejskie: Urban gminas: | | | | | | | |
| Głowno | 56,9 | 40,5 | 1585 | 942 | 428,0 | 28,5 | 350 |
| Ozorków | 56,2 | 38,8 | 2204 | 862 | 563,7 | 27,7 | 651 |
| Zgierz | 192,0 | 153,3 | 6651 | 3924 | 1755,9 | 30,3 | 1880 |
| Gminy miejsko-wiejskie: Urban-rural gminas: | | | | | | | |
| Aleksandrów Łódzki | 236,0 | 40,9 | 6776 | 1377 | 1223,5 | 41,8 | 829 |
| w tym miasto | 91,7 | 35,7 | 3872 | 1276 | 814,5 | 38,5 | 818 |
| of which city | | | | | | | |
| Stryków | 183,0 | 46,1 | 3591 | 1193 | 479,7 | 38,8 | 302 |
| w tym miasto | 24,6 | 15,5 | 804 | 567 | 134,6 | 37,8 | 231 |
| of which city | | | | | | | |
| Gminy wiejskie: Rural gminas: | | | | | | | |
| Głowno | 109,1 | - | 1222 | - | 199,2 | 41,0 | - |
| Ozorków | 173,6 | 7,2 | 1975 | 134 | 328,6 | 47,9 | 3 |
| Parzęczew | 135,3 | 8,7 | 1406 | 210 | 195,6 | 38,4 | 53 |
| Zgierz | 296,5 | 5,1 | 5434 | 44 | 583,5 | 45,5 | 7 |
| PODREGION M. ŁÓDŹ | 1309,8 | 1115,1 | 25501 | 20237 | 29166,5 | 40,4 | 42473 |
| SUBREGION | | | | | | | |
| MIASTO NA PRAWACH POWIATU: CITY WITH POWIAT STATUS: | | | | | | | |
| Łódź | 1309,8 | 1115,1 | 25501 | 20237 | 29166,5 | 40,4 | 42473 |
| PODREGION PIOTRKOWSKI | 6340,7 | 1805,5 | 115743 | 38875 | 19301,7 | 32,3 | 15047 |
| SUBREGION | | | | | | | |
| Powiat bełchatowski | 1202,7 | 322,2 | 18746 | 6816 | 4044,8 | 35,8 | 2652 |
| Gminy miejskie: Urban gminas: | | | | | | | |
| Bełchatów | 145,0 | 134,6 | 3952 | 2974 | 1895,1 | 31,5 | 2066 |
| Gminy miejsko-wiejskie: Urban-rural gminas: | | | | | | | |
| Zelów | 171,4 | 32,0 | 2480 | 1148 | 241,0 | 15,9 | 159 |
| w tym miasto | 27,7 | 26,5 | 1007 | 1055 | 129,8 | 16,5 | 151 |
| of which city | | | | | | | |
| Gminy wiejskie: Rural gminas: | | | | | | | |
| Bełchatów | 262,0 | 16,4 | 3540 | 364 | 577,3 | 55,8 | 11 |
| Drużbice | 134,6 | 4,1 | 1583 | 87 | 149,8 | 29,5 | 10 |
| Kleszczów | 100,5 | 77,0 | 1337 | 767 | 608,2 | 124,4 | 266 |
| Kluki | 123,9 | 0,1 | 1460 | 2 | 124,6 | 29,5 | - |
| Rusiec | 126,9 | 5,4 | 1687 | 181 | 186,0 | 35,7 | 19 |
| Szczerców | 138,4 | 52,6 | 2707 | 1293 | 262,8 | 32,8 | 121 |

^a Łącznie z kolektorami.^a Including collectors.

TABL. 1 (38). WODOCIĄGI I KANALIZACJA W 2012 R. (cd.)

WATER SUPPLY AND SEWERAGE SYSTEMS IN 2012 (cont.)

| WYSZCZEGÓLNIENIE SPECIFICATION | Sieć rozdzielcza w km Distribution network in km | | Przylączya prowadzące do budynków mieszkalnych w szt. Connections leading to residential buildings in pcs | | Zużycie wody z wodociągów w gospodarstwach domowych Consumption of water from water supply systems in households | | Ścieki odprowa- dzone siecią kanaliza- cyjną w dam ³ |
|---|---|--|---|-------------------------------------|---|--|--|
| | wodociągowa water supply | kanaliza- cyjna ^a sewerage ^a | wodociągowe water supply system | kanalizacyjne sewerage system | w dam ³ in dam ³ | na 1 miesz- kańca w m ³ per capita in m ³ | Waste water discharged by sewerage system ^a in dam ³ |
| | stan w dniu 31 XII as of 31 XII | | | | | | |
| PODREGION PIOTRKOWSKI (cd.) SUBREGION (cont.) | | | | | | | |
| Powiat opoczyński | 930,0 | 428,2 | 17581 | 8097 | 1826,8 | 23,3 | 1619 |
| Gminy miejsko-wiejskie: Urban-rural gminas: | | | | | | | |
| Drzewica | 122,9 | 117,7 | 2599 | 2234 | 239,5 | 22,0 | 218 |
| w tym miasto | 25,1 | 21,5 | 798 | 735 | 137,5 | 34,4 | 107 |
| of which city | | | | | | | |
| Opoczno | 195,1 | 75,6 | 5610 | 2961 | 834,7 | 23,6 | 1165 |
| w tym miasto | 59,9 | 62,6 | 2617 | 2483 | 610,1 | 27,2 | 1106 |
| of which city | | | | | | | |
| Gminy wiejskie: Rural gminas: | | | | | | | |
| Białaczów | 88,7 | 45,3 | 1755 | 862 | 161,6 | 26,8 | 70 |
| Mniszków | 100,4 | 35,9 | 1459 | 425 | 114,6 | 24,3 | 26 |
| Paradyż | 82,8 | 9,2 | 1117 | 120 | 80,5 | 18,1 | 70 |
| Poświętne | 77,8 | 6,8 | 1160 | 103 | 119,1 | 36,0 | 9 |
| Sławno | 120,2 | 80,0 | 2098 | 911 | 185,0 | 24,5 | 47 |
| Żarnów | 142,1 | 57,7 | 1783 | 481 | 91,8 | 15,1 | 14 |
| Powiat piotrkowski | 1537,1 | 287,5 | 25573 | 5190 | 2753,6 | 30,1 | 820 |
| Gminy miejsko-wiejskie: Urban-rural gminas: | | | | | | | |
| Sulejów | 185,5 | 24,4 | 4963 | 892 | 507,3 | 31,2 | 116 |
| w tym miasto | 50,4 | 24,4 | 1827 | 892 | 194,1 | 30,1 | 116 |
| of which city | | | | | | | |
| Wolbórz | 143,5 | 102,6 | 2179 | 948 | 243,7 | 31,3 | 130 |
| w tym miasto | 16,7 | 15,5 | 639 | 581 | 71,2 | 29,9 | 82 |
| of which city | | | | | | | |
| Gminy wiejskie: Rural gminas: | | | | | | | |
| Aleksandrów | 120,4 | - | 1670 | - | 165,5 | 37,6 | - |
| Czarnocin | 73,8 | 28,9 | 1130 | 320 | 91,2 | 22,4 | 81 |
| Gorzkowice | 122,9 | 11,7 | 2629 | 569 | 246,1 | 28,4 | 94 |
| Grabica | 145,2 | 6,5 | 1535 | 71 | 241,2 | 39,5 | 6 |
| Łęki Szlacheckie | 82,6 | - | 757 | - | 73,2 | 20,0 | - |
| Moszczenica | 169,7 | 63,6 | 3095 | 1441 | 355,6 | 27,6 | 137 |
| Ręczno | 67,8 | 3,5 | 1185 | 104 | 110,0 | 30,5 | 26 |
| Rozprza | 166,0 | 14,4 | 3349 | 580 | 362,0 | 29,6 | 69 |
| Wola Krzysztoporska | 259,7 | 31,9 | 3081 | 265 | 357,8 | 30,4 | 161 |
| Powiat radomski | 1382,3 | 331,3 | 26071 | 8907 | 3616,0 | 30,9 | 2771 |
| Gminy miejskie: Urban gminas: | | | | | | | |
| Radomsko | 154,7 | 106,9 | 6967 | 3951 | 1510,3 | 31,4 | 2121 |
| Gminy miejsko-wiejskie: Urban-rural gminas: | | | | | | | |
| Kamieńsk | 84,4 | 31,6 | 1891 | 1095 | 167,6 | 27,3 | 152 |
| w tym miasto | 41,1 | 18,6 | 898 | 703 | 81,6 | 28,1 | 129 |
| of which city | | | | | | | |
| Przedbórz | 114,0 | 17,5 | 2023 | 358 | 209,2 | 28,1 | 74 |
| w tym miasto | 39,5 | 17,5 | 960 | 358 | 138,5 | 37,1 | 74 |
| of which city | | | | | | | |

^a Łącznie z kolektorami.^a Including collectors.

TABL. 1 (38). WODOCIĄGI I KANALIZACJA W 2012 R. (cd.)

WATER SUPPLY AND SEWERAGE SYSTEMS IN 2012 (cont.)

| WYSZCZEGÓLNIENIE SPECIFICATION | Sieć rozdzielcza w km Distribution network in km | | Przyłącza prowadzące do budynków mieszkalnych w szt. Connections leading to residential buildings in pcs | | Zużycie wody z wodociągów w gospodarstwach domowych Consumption of water from water supply systems in households | | Ścieki odprowadzone siecią kanalizacyjną w dam ³ Waste water discharged by sewerage system ¹ in dam ³ |
|--|---|--|--|-------------------------------------|---|---|--|
| | wodociągowa water supply | kanaliza- cyjna ^a sewerage ^a | wodociągowe water supply system | kanalizacyjne sewerage system | w dam ³ in dam ³ | na 1 mieszc. kańca w m ³ per capita in m ³ | |
| | stan w dniu 31 XII as of 31 XII | | | | | | |
| PODREGION PIOTRKOWSKI (dok.) SUBREGION (cont.) | | | | | | | |
| Powiat radomski (dok.) (cont.) | | | | | | | |
| Gminy wiejskie: Rural gminas: | | | | | | | |
| Dobryczyce | 80,5 | 18,3 | 1253 | 343 | 230,7 | 52,9 | 52 |
| Gidle | 97,4 | 22,7 | 1542 | 580 | 100,5 | 15,8 | 43 |
| Gomunice | 84,9 | 10,8 | 1651 | 379 | 233,2 | 38,7 | 69 |
| Kobiele Wielkie | 75,5 | 4,3 | 1114 | 96 | 168,8 | 37,8 | 18 |
| Kodrąb | 122,0 | 17,4 | 1408 | 253 | 131,0 | 27,6 | 18 |
| Lgota Wielka | 93,0 | 42,1 | 1124 | 683 | 136,2 | 31,3 | 91 |
| Ładzice | 75,6 | 12,6 | 1420 | 320 | 218,8 | 44,5 | 47 |
| Masłowice | 82,5 | 0,6 | 1105 | 12 | 82,0 | 19,1 | 9 |
| Radomsko | 76,8 | 24,4 | 1610 | 460 | 155,6 | 27,8 | 43 |
| Wielgomłynny | 97,1 | 14,7 | 1023 | 167 | 124,8 | 26,0 | 15 |
| Żytno | 143,9 | 7,4 | 1940 | 210 | 147,3 | 27,2 | 19 |
| Powiat tomaszowski | 1123,4 | 268,8 | 21379 | 6475 | 4627,4 | 38,4 | 3030 |
| Gminy miejskie: Urban gminas: | | | | | | | |
| Tomaszów Mazowiecki .. | 160,6 | 96,4 | 5556 | 2977 | 2731,1 | 41,6 | 2542 |
| Gminy wiejskie: Rural gminas: | | | | | | | |
| Będków | 78,0 | 10,2 | 995 | 146 | 163,9 | 48,2 | 11 |
| Budziszewice | 38,4 | - | 737 | - | 51,0 | 22,7 | - |
| Czerniewice | 129,9 | 20,0 | 1390 | 412 | 152,4 | 29,4 | 28 |
| Inowódz | 72,1 | 4,7 | 1429 | 114 | 129,2 | 33,0 | 26 |
| Lubochnia | 86,8 | 54,1 | 1742 | 1263 | 235,8 | 32,1 | 135 |
| Rokiciny | 119,2 | 34,7 | 2028 | 557 | 242,4 | 39,3 | 73 |
| Rzeczycza | 116,7 | - | 1137 | - | 205,8 | 42,6 | - |
| Tomaszów Mazowiecki .. | 120,4 | 5,0 | 3163 | 202 | 371,4 | 35,0 | 11 |
| Ujazd | 107,5 | 31,7 | 2037 | 614 | 219,9 | 27,9 | 181 |
| Żelechlinek | 93,8 | 12,0 | 1165 | 190 | 124,5 | 36,7 | 23 |
| MIASTO NA PRAWACH POWIATU: CITY WITH POWIAT STATUS: | | | | | | | |
| Piotrków Trybunalski | 165,2 | 167,5 | 6393 | 3390 | 2433,1 | 31,8 | 4155 |
| PODREGION SIERADZKI . SUBREGION | 6302,8 | 1194,8 | 97499 | 30376 | 14023,0 | 30,9 | 9044 |
| Powiat łaski..... | 727,3 | 132,3 | 11514 | 3905 | 1445,5 | 28,5 | 819 |
| Gminy miejsko-wiejskie: Urban-rural gminas: | | | | | | | |
| Łask | 213,6 | 74,3 | 4905 | 2571 | 779,7 | 27,4 | 699 |
| w tym miasto | 58,3 | 51,5 | 2295 | 2032 | 617,5 | 33,8 | 694 |
| of which city | | | | | | | |

^a Łącznie z kolektorami.^a Including collectors.

TABL. 1 (38). WODOCIĄGI I KANALIZACJA W 2012 R. (cd.)

WATER SUPPLY AND SEWERAGE SYSTEMS IN 2012 (cont.)

| WYSZCZEGÓLNIENIE SPECIFICATION | Sieć rozdzielcza w km Distribution network in km | | Przyłącza prowadzące do budynków mieszkalnych w szt. Connections leading to residential buildings in pcs | | Zużycie wody z wodociągów w gospodarstwach domowych Consumption of water from water supply systems in households | | Ścieki odprowa- dzone siecią kanaliza- cyjną ^a w dam ³ Waste water discharged by sewerage system ^a in dam ³ |
|--|---|--|--|-------------------------------------|---|---|---|
| | wodociągowa water supply | kanaliza- cyjna ^a sewerage ^a | wodociągowe water supply system | kanalizacyjne sewerage system | w dam ³ in dam ³ | na 1 mieszk. kańca w m ³ per capita in m ³ | |
| | stan w dniu 31 XII as of 31 XII | | | | | | |
| PODREGION SIERADZKI (cd.) | | | | | | | |
| SUBREGION (cont.) | | | | | | | |
| Powiat łaski (dok.) (cont.) | | | | | | | |
| Gminy wiejskie: Rural gminas: | | | | | | | |
| Buczek | 116,1 | 24,9 | 1234 | 492 | 148,2 | 29,7 | 36 |
| Sędziejowice | 143,1 | 22,1 | 2091 | 500 | 176,8 | 27,7 | 42 |
| Widawa | 158,3 | 11,0 | 2123 | 342 | 217,4 | 28,4 | 42 |
| Wodzierady | 96,2 | - | 1161 | - | 123,4 | 38,0 | - |
| Powiat pajęczański | 815,4 | 149,0 | 13694 | 4646 | 1665,3 | 31,6 | 1062 |
| Gminy miejsko-wiejskie: Urban-rural gminas: | | | | | | | |
| Działoszyn | 84,3 | 47,4 | 2897 | 1815 | 321,3 | 24,8 | 669 |
| w tym miasto | 22,3 | 20,8 | 1196 | 1107 | 130,5 | 20,8 | 581 |
| of which city | | | | | | | |
| Pajęczno | 109,1 | 47,0 | 2462 | 1290 | 338,6 | 28,8 | 269 |
| w tym miasto | 26,7 | 30,9 | 1162 | 1095 | 211,6 | 31,1 | 252 |
| of which city | | | | | | | |
| Gminy wiejskie: Rural gminas: | | | | | | | |
| Kielczygłów | 64,2 | - | 1248 | - | 124,8 | 29,6 | - |
| Nowa Brzeźnica | 109,5 | - | 1242 | - | 191,6 | 40,0 | - |
| Rząśnia | 118,7 | 29,5 | 1540 | 711 | 198,9 | 41,0 | 41 |
| Siemkowice | 114,8 | - | 1420 | - | 217,1 | 44,6 | - |
| Strzelce Wielkie | 113,3 | 1,2 | 1410 | 115 | 134,5 | 28,5 | 11 |
| Sulmierzyce | 101,5 | 23,9 | 1475 | 715 | 138,5 | 30,3 | 72 |
| Powiat poddębicki | 1032,8 | 81,9 | 11289 | 2198 | 1523,3 | 36,3 | 696 |
| Gminy miejsko-wiejskie: Urban-rural gminas: | | | | | | | |
| Poddębice | 275,2 | 43,0 | 3116 | 1067 | 536,4 | 33,8 | 433 |
| w tym miasto | 28,9 | 34,2 | 1045 | 930 | 294,8 | 37,8 | 424 |
| of which city | | | | | | | |
| Uniejów | 148,7 | 13,3 | 2230 | 747 | 270,9 | 37,5 | 149 |
| w tym miasto | 16,0 | 7,1 | 765 | 525 | 119,2 | 39,6 | 146 |
| of which city | | | | | | | |
| Gminy wiejskie: Rural gminas: | | | | | | | |
| Dalików | 156,1 | 0,2 | 1321 | 9 | 144,3 | 37,5 | 2 |
| Pęczniew | 103,0 | 0,9 | 1475 | 10 | 163,0 | 46,0 | 11 |
| Wartkowice | 187,3 | 19,2 | 1419 | 249 | 259,0 | 41,0 | 80 |
| Zadzim | 162,5 | 5,3 | 1728 | 116 | 149,7 | 29,1 | 21 |
| Powiat sieradzki | 1649,2 | 214,3 | 22457 | 5205 | 3658,9 | 30,4 | 2137 |
| Gminy miejskie: Urban gminas: | | | | | | | |
| Sieradz | 87,4 | 109,1 | 4063 | 2551 | 1233,9 | 28,2 | 1716 |
| Gminy miejsko-wiejskie: Urban-rural gminas: | | | | | | | |
| Błaszki | 324,0 | 17,4 | 3242 | 477 | 382,7 | 25,5 | 91 |
| w tym miasto | 6,8 | 9,8 | 312 | 311 | 70,7 | 30,8 | 67 |
| of which city | | | | | | | |

^a Łącznie z kolektorami.^a Including collectors.

TABL. 1 (38). WODOCIĄGI I KANALIZACJA W 2012 R. (cd.)

WATER SUPPLY AND SEWERAGE SYSTEMS IN 2012 (cont.)

| WYSZCZEGÓLNIENIE SPECIFICATION | Sieć rozdzielcza w km Distribution network in km | | Przyłącza prowadzące do budynków mieszkalnych w szt. Connections leading to residential buildings in pcs | | Zużycie wody z wodociągów w gospodarstwach domowych Consumption of water from water supply systems in households | | Ścieki odprowa- dzone siecią kanaliza- cyjną ^a w dam ³ Waste water discharged by sewerage system ^a in dam ³ |
|--|---|--|--|-------------------------------------|---|---|---|
| | wodociągowa water supply | kanaliza- cyjna ^a sewerage ^a | wodociągowe water supply system | kanalizacyjne sewerage system | w dam ³ in dam ³ | na 1 mieszk. kańca w m ³ per capita in m ³ | |
| | stan w dniu 31 XII as of 31 XII | | | | | | |
| PODREGION SIERADZKI (cd.) SUBREGION (cont.) | | | | | | | |
| Powiat sieradzki (dok.) (cont.) | | | | | | | |
| Gminy miejsko-wiejskie (dok.): | | | | | | | |
| <i>Urban-rural gminas (cont.):</i> | | | | | | | |
| Warta | 240,2 | 14,4 | 3474 | 466 | 303,2 | 23,4 | 114 |
| w tym miasto | 18,8 | 9,9 | 673 | 419 | 73,7 | 21,8 | 111 |
| of which city | | | | | | | |
| Złoczew | 119,6 | 13,0 | 1513 | 326 | 261,3 | 35,5 | 73 |
| w tym miasto | 29,2 | 13,0 | 632 | 326 | 108,5 | 31,7 | 73 |
| of which city | | | | | | | |
| Gminy wiejskie: | | | | | | | |
| <i>Rural gminas:</i> | | | | | | | |
| Brąszewice | 108,3 | - | 1124 | - | 139,4 | 31,2 | - |
| Brzeźno | 127,2 | 3,2 | 1720 | 72 | 339,0 | 53,7 | 11 |
| Burzenin | 121,4 | 5,2 | 1380 | 193 | 161,7 | 28,7 | 25 |
| Goszczanów | 171,5 | 9,0 | 1241 | 184 | 265,6 | 46,6 | 22 |
| Kłonowa | 89,0 | 0,1 | 749 | 1 | 104,5 | 35,0 | - |
| Sieradz | 134,6 | 38,4 | 2410 | 854 | 266,2 | 25,8 | 41 |
| Wróblew | 126,0 | 4,5 | 1541 | 81 | 201,4 | 33,2 | 44 |
| Powiat wieluński..... | 1008,5 | 226,8 | 17203 | 5741 | 2380,0 | 30,5 | 1302 |
| Gminy miejsko-wiejskie: | | | | | | | |
| <i>Urban-rural gminas:</i> | | | | | | | |
| Wieluń | 193,1 | 107,5 | 4877 | 3330 | 976,9 | 29,9 | 931 |
| w tym miasto | 89,2 | 63,8 | 2458 | 2258 | 746,7 | 31,3 | 825 |
| of which city | | | | | | | |
| Gminy wiejskie: | | | | | | | |
| <i>Rural gminas:</i> | | | | | | | |
| Biała | 88,0 | 0,7 | 1247 | 13 | 142,5 | 25,4 | - |
| Czarnożyły | 68,8 | 55,1 | 1214 | 822 | 145,5 | 31,9 | 85 |
| Konopnica | 92,4 | 7,5 | 1182 | 175 | 122,4 | 31,6 | 29 |
| Mokrsko | 91,7 | 15,0 | 1424 | 369 | 155,4 | 28,8 | 88 |
| Osjaków | 121,2 | 12,4 | 1372 | 402 | 165,5 | 34,5 | 61 |
| Ostrówek | 109,0 | 6,1 | 1160 | 124 | 153,7 | 33,4 | 56 |
| Pątnów | 99,7 | - | 1537 | - | 186,6 | 28,5 | - |
| Skomlin | 43,6 | 16,4 | 955 | 407 | 80,0 | 23,6 | 39 |
| Wierzchnas | 101,0 | 6,1 | 2235 | 99 | 251,5 | 38,3 | 13 |
| Powiat wierszowski | 577,7 | 247,1 | 10059 | 4641 | 1455,5 | 34,4 | 741 |
| Gminy miejsko-wiejskie: | | | | | | | |
| <i>Urban-rural gminas:</i> | | | | | | | |
| Wierszów | 101,0 | 59,5 | 2589 | 1734 | 450,5 | 31,5 | 402 |
| w tym miasto | 32,7 | 26,1 | 1241 | 975 | 279,3 | 32,0 | 331 |
| of which city | | | | | | | |
| Gminy wiejskie: | | | | | | | |
| <i>Rural gminas:</i> | | | | | | | |
| Bolesławiec | 61,0 | 65,0 | 1116 | 1082 | 168,0 | 41,0 | 73 |
| Czastary | 53,6 | 24,5 | 1054 | 294 | 85,7 | 21,5 | 28 |
| Galewice | 140,5 | 31,2 | 1734 | 343 | 250,7 | 40,0 | 54 |
| Lututów | 89,5 | 5,9 | 1301 | 221 | 205,0 | 44,1 | 56 |
| Łubnice | 53,6 | 54,9 | 997 | 828 | 183,2 | 44,4 | 110 |
| Sokolniki | 78,5 | 6,1 | 1268 | 139 | 112,4 | 23,0 | 18 |

^a Łącznie z kolektorami.^a Including collectors.

TABL. 1 (38). WODOCIĄGI I KANALIZACJA W 2012 R. (cd.)

WATER SUPPLY AND SEWERAGE SYSTEMS IN 2012 (cont.)

| WYSZCZEGÓLNIENIE SPECIFICATION | Sieć rozdzielcza w km Distribution network in km | | Przylączy prowadzące do budynków mieszkalnych w szt. Connections leading to residential buildings in pcs | | Zużycie wody z wodociągów w gospodarstwach domowych Consumption of water from water supply systems in households | | Ścieki odprowa- dzone siecią kanaliza- cyjną w dam ³ |
|--|---|--|--|-------------------------------------|---|--|--|
| | wodociągowa water supply | kanaliza- cyjna ^a sewerage ^a | wodociągowe water supply system | kanalizacyjne sewerage system | w dam ³ in dam ³ | na 1 miesz- kańca w m ³ per capita in m ³ | Waste water discharged by sewerage system in dam ³ |
| | stan w dniu 31 XII as of 31 XII | | | | | | |
| PODREGION SIERADZKI (dok.) SUBREGION (cont.) | | | | | | | |
| Powiat zduńskowski | 491,9 | 143,4 | 11283 | 4040 | 1894,5 | 27,8 | 2287 |
| Gminy miejskie: Urban gminas: | | | | | | | |
| Zduńska Wola | 117,3 | 118,7 | 4801 | 2890 | 1205,4 | 27,4 | 1808 |
| Gminy miejsko-wiejskie: Urban-rural gminas: | | | | | | | |
| Szadek | 162,9 | 12,1 | 1776 | 388 | 247,3 | 33,6 | 67 |
| w tym miasto | 14,8 | 8,4 | 394 | 184 | 58,8 | 29,0 | 42 |
| of which city | | | | | | | |
| Gminy wiejskie: Rural gminas: | | | | | | | |
| Zapolice | 81,5 | 8,2 | 1414 | 242 | 118,6 | 24,1 | 36 |
| Zduńska Wola | 130,2 | 4,4 | 3292 | 520 | 323,2 | 27,4 | 376 |
| PODREGION SKIERNIEWICKI | 4866,0 | 689,7 | 64919 | 18201 | 13820,9 | 37,3 | 9812 |
| SUBREGION | | | | | | | |
| Powiat kutnowski | 1264,4 | 199,1 | 15999 | 5189 | 3201,9 | 31,6 | 3880 |
| Gminy miejskie: Urban gminas: | | | | | | | |
| Kutno | 139,6 | 113,9 | 4317 | 3279 | 1330,0 | 28,9 | 3190 |
| Gminy miejsko-wiejskie: Urban-rural gminas: | | | | | | | |
| Krośniewice | 143,5 | 17,0 | 1571 | 549 | 277,3 | 31,3 | 197 |
| w tym miasto | 17,4 | 13,6 | 607 | 528 | 190,8 | 41,5 | 191 |
| of which city | | | | | | | |
| Żychlin | 119,8 | 25,1 | 1814 | 727 | 325,2 | 25,8 | 410 |
| w tym miasto | 26,4 | 15,0 | 805 | 498 | 232,2 | 26,8 | 405 |
| of which city | | | | | | | |
| Gminy wiejskie: Rural gminas: | | | | | | | |
| Bedno | 150,6 | - | 1366 | - | 244,3 | 41,9 | - |
| Dąbrowice | 51,0 | - | 544 | - | 117,1 | 58,7 | - |
| Krzyżanów | 121,6 | 0,5 | 1010 | 18 | 204,0 | 46,5 | - |
| Kutno | 192,8 | 13,7 | 2265 | 192 | 305,1 | 35,3 | 20 |
| Łanięta | 67,6 | 18,3 | 561 | 272 | 55,7 | 21,9 | 22 |
| Nowe Ostrowy | 79,2 | 6,6 | 876 | 110 | 93,8 | 25,4 | 20 |
| Oporów | 90,6 | - | 668 | - | 76,8 | 28,8 | - |
| Strzelce | 108,1 | 4,0 | 1007 | 42 | 172,6 | 42,0 | 21 |
| Powiat łęczycki | 1048,6 | 105,9 | 9692 | 1983 | 1808,1 | 34,7 | 788 |
| Gminy miejskie: Urban gminas: | | | | | | | |
| Łęczyca | 39,4 | 31,0 | 708 | 668 | 411,2 | 27,5 | 606 |
| Gminy wiejskie: Rural gminas: | | | | | | | |
| Daszyna | 112,5 | 3,9 | 855 | 35 | 111,2 | 27,4 | 17 |
| Góra Świętej Małgorzaty | 106,9 | 23,8 | 979 | 361 | 152,9 | 34,0 | 28 |
| Grabów | 214,3 | 21,6 | 1726 | 368 | 222,0 | 35,4 | 31 |
| Łęczyca | 183,4 | - | 1967 | - | 331,8 | 38,8 | - |
| Piątek | 168,3 | 17,1 | 1439 | 348 | 284,3 | 45,3 | 82 |
| Świnice Warckie | 120,8 | 8,2 | 1078 | 201 | 157,6 | 38,5 | 20 |
| Witonia | 103,0 | 0,3 | 940 | 2 | 137,1 | 39,8 | 4 |

^a Łącznie z kolektorami.^a Including collectors.

TABL. 1 (38). WODOCIĄGI I KANALIZACJA W 2012 R. (dok.)

WATER SUPPLY AND SEWERAGE SYSTEMS IN 2012 (cont.)

| WYSZCZEGÓLNIENIE SPECIFICATION | Sieć rozdzielcza w km Distribution network in km | | Przyłącza prowadzące do budynków mieszkalnych w szt. Connections leading to residential buildings in pcs | | Zużycie wody z wodociągów w gospodarstwach domowych Consumption of water from water supply systems in households | | Ścieki odprowa- dzone siecią kanaliza- cyjną ^a w dam ³ Waste water discharged by sewerage system ¹ in dam ³ |
|--|---|--|--|-------------------------------------|---|---|---|
| | wodociągowa water supply | kanaliza- cyjna ^a sewerage ^a | wodociągowe water supply system | kanalizacyjne sewerage system | w dam ³ in dam ³ | na 1 mieszk. kańca w m ³ per capita in m ³ | |
| | stan w dniu 31 XII as of 31 XII | | | | | | |
| PODREGION SKIERNIEWICKI (dok.) SUBREGION (cont.) | | | | | | | |
| Powiat łowicki | 1095,5 | 127,8 | 16064 | 3932 | 4034,1 | 50,0 | 1706 |
| Gminy miejskie: Urban gminas: | | | | | | | |
| Łowicz | 90,1 | 81,2 | 2289 | 2874 | 884,1 | 29,8 | 1573 |
| Gminy wiejskie: Rural gminas: | | | | | | | |
| Bielawy | 170,5 | 1,3 | 1599 | 28 | 246,6 | 43,1 | 7 |
| Chaśno | 76,4 | - | 774 | - | 205,6 | 67,8 | - |
| Domaniewice | 76,0 | 9,2 | 1138 | 267 | 314,0 | 67,7 | 55 |
| Kiernozia | 125,2 | 3,2 | 965 | 77 | 235,5 | 66,0 | 7 |
| Kocierzew Południowy ... | 112,3 | 0,3 | 1240 | 1 | 464,5 | 105,3 | - |
| Łowicz | 98,0 | 18,2 | 2147 | 520 | 326,7 | 43,4 | 1 |
| Łyszkowice | 92,8 | 14,4 | 1718 | 165 | 343,2 | 50,6 | 63 |
| Nieborów | 131,0 | - | 2538 | - | 538,9 | 57,5 | - |
| Zduny | 123,2 | - | 1656 | - | 475,0 | 79,0 | - |
| Powiat rawski | 611,6 | 77,9 | 8077 | 1759 | 1662,1 | 33,5 | 891 |
| Gminy miejskie: Urban gminas: | | | | | | | |
| Rawa Mazowiecka | 42,7 | 34,6 | 1538 | 958 | 621,4 | 34,8 | 633 |
| Gminy miejsko-wiejskie: Urban-rural gminas: | | | | | | | |
| Biała Rawska | 138,4 | 21,0 | 1564 | 444 | 286,8 | 24,8 | 191 |
| w tym miasto | 19,8 | 20,2 | 484 | 437 | 177,1 | 54,7 | 173 |
| of which city | | | | | | | |
| Gminy wiejskie: Rural gminas: | | | | | | | |
| Cielądz | 105,2 | 7,0 | 1009 | 132 | 133,8 | 32,9 | 42 |
| Rawa Mazowiecka | 174,1 | 12,3 | 2489 | 133 | 442,7 | 51,1 | 16 |
| Regnów | 56,4 | 0,0 | 474 | - | 75,9 | 40,8 | - |
| Sadkowice | 94,8 | 3,0 | 1003 | 92 | 101,5 | 17,9 | 9 |
| Powiat skierniewicki | 684,8 | 44,9 | 10478 | 1287 | 1407,6 | 36,8 | 112 |
| Gminy wiejskie: Rural gminas: | | | | | | | |
| Bolimów | 89,7 | 18,2 | 1342 | 495 | 194,0 | 47,3 | 29 |
| Gluchów | 82,9 | 13,2 | 1391 | 359 | 247,2 | 41,8 | 32 |
| Godzianów | 35,0 | - | 608 | - | 142,0 | 54,0 | - |
| Kowiesy | 75,4 | - | 697 | - | 90,5 | 30,4 | - |
| Lipce Reymontowskie ... | 43,6 | 5,3 | 959 | 312 | 151,4 | 45,7 | 35 |
| Maków | 74,6 | - | 1600 | - | 179,0 | 29,8 | - |
| Nowy Kawęczyn | 98,5 | 2,7 | 970 | 60 | 129,4 | 38,7 | 13 |
| Skierniewice | 138,2 | - | 2200 | - | 181,6 | 25,0 | - |
| Słupia | 46,9 | 5,5 | 711 | 61 | 92,5 | 34,3 | 3 |
| MIASTO NA PRAWACH POWIATU: CITY WITH POWIAT STATUS: | | | | | | | |
| Skierniewice | 161.1 | 134,1 | 4609 | 4051 | 1707.1 | 35.1 | 2435 |

^a Łącznie z kolektorami.^a Including collectors.

TABL. 2 (39). SIEĆ GAZOWA ORAZ ODBIORCY I ZUŻYCIE GAZU Z SIECI W GOSPODARSTWACH DOMOWYCH W 2012 R.

GAS SUPPLY SYSTEM AS WELL AS CONSUMERS AND CONSUMPTION OF GAS FROM GAS SUPPLY SYSTEM IN HOUSEHOLDS IN 2012

| WYSZCZEGÓLNIENIE SPECIFICATION | Sieć gazowa w km <i>Distribution network in km</i> | Przyłącza prowa- dzące do budyn- ków w szt. ^a <i>Connections leading to buildings in pcs^a</i> | Odbiorcy gazu z sieci ^b <i>Consumers of gas from gas supply system^b</i> | Zużycie gazu z sieci ^c <i>Consumption of gas from gas supply system^c</i> | |
|--------------------------------------|--|--|---|---|--|
| | stan w dniu 31 XII <i>as of 31 XII</i> | | | w tys. m ³ <i>in thous. m³</i> | na 1 mieszkańca w m ³ <i>per capita in m³</i> |
| WOJEWÓDZTWO | 3398,5 | 66879 | 407157 | 142745,0 | 56,5 |
| VOIVODSHIP | | | | | |
| Podregion łódzki | 1046,9 | 20736 | 60333 | 35223,8 | 91,6 |
| Subregion | | | | | |
| Powiaty: | | | | | |
| Powiats: | | | | | |
| brzeziński | 0,5 | 6 | 6 | 15,0 | 0,5 |
| łódzki wschodni | 362,8 | 7244 | 9360 | 10938,0 | 158,5 |
| pabianicki | 319,0 | 6437 | 28313 | 12684,9 | 105,7 |
| zgierski | 364,6 | 7049 | 22654 | 11585,9 | 70,4 |
| Podregion m. Łódź | 1098,3 | 26559 | 252413 | 71181,6 | 98,6 |
| Subregion | | | | | |
| Miasto na prawach powiatu: | | | | | |
| City with powiat status: | | | | | |
| Łódź | 1098,3 | 26559 | 252413 | 71181,6 | 98,6 |
| Podregion piotrkowski | 688,3 | 12921 | 73482 | 23389,0 | 39,2 |
| Subregion | | | | | |
| Powiaty: | | | | | |
| Powiats: | | | | | |
| belchatowski | 134,3 | 2499 | 17709 | 3805,6 | 33,7 |
| opoczyński | 133,1 | 1021 | 4035 | 1019,3 | 13,0 |
| piotrkowski | 45,9 | 1087 | 1274 | 1129,8 | 12,4 |
| radomszczański | 116,0 | 2480 | 10438 | 4006,9 | 34,2 |
| tomaszowski | 129,0 | 2892 | 17608 | 6336,2 | 52,5 |
| Miasto na prawach powiatu: | | | | | |
| City with powiat status: | | | | | |
| Piotrków Trybunalski | 130,0 | 2942 | 22418 | 7091,2 | 92,8 |
| Podregion sieradzki | 277,4 | 2012 | 1806 | 2502,9 | 5,5 |
| Subregion | | | | | |
| Powiaty: | | | | | |
| Powiats: | | | | | |
| łaski | 18,4 | 175 | 225 | 302,6 | 6,0 |
| pajęczański | 56,3 | 21 | 20 | 4,4 | 0,1 |
| poddębicki | 41,4 | 722 | 594 | 704,4 | 16,8 |
| sieradzki | 48,6 | 439 | 377 | 612,9 | 5,1 |
| wieluński | 68,5 | 142 | 129 | 187,5 | 2,4 |
| wieruszowski | 17,1 | 288 | 293 | 376,1 | 8,9 |
| zduńskowolski | 27,1 | 225 | 168 | 315,0 | 4,6 |
| Podregion skierniewicki | 287,7 | 4651 | 19123 | 10447,7 | 28,2 |
| Subregion | | | | | |
| Powiaty: | | | | | |
| Powiats: | | | | | |
| kutnowski | 69,8 | 1226 | 1375 | 1965,4 | 19,4 |
| łęczycki | 26,7 | 403 | 427 | 1166,1 | 22,4 |
| łowicki | 25,6 | 299 | 288 | 535,3 | 6,6 |
| rawski | 38,5 | 689 | 4430 | 1763,2 | 35,5 |
| skierniewicki | 0,2 | 2 | 2 | 2,7 | 0,1 |
| Miasto na prawach powiatu: | | | | | |
| City with powiat status: | | | | | |
| Skierniewice | 127,0 | 2032 | 12601 | 5015,0 | 103,0 |

a Łącznie z przyłączami prowadzącymi do budynków niemieszkalnych. b Łącznie z korzystającymi z gazomierzy zbiorczych. c W jednostkach naturalnych, według których następuje rozliczenie z odbiorcami.

a Including with connections leading to non-residential buildings. b Including gas consumers using collective gas-meters. c Consumption of gas in natural units on the basis of which settlements with clients occur.

TABL. 3 (40). ODBIORCY ORAZ ZUŻYCIĘ ENERGII ELEKTRYCZNEJ W GOSPODARSTWACH DOMOWYCH^a W 2012 R.
 CONSUMERS AND CONSUMPTION OF ELECTRICITY IN HOUSEHOLDS^a IN 2012

| WYSZCZEGÓLNIENIE SPECIFICATION | Odbiorcy energii elektrycznej ^b Consumers of electricity ^b | Zużycie energii elektrycznej Consumption of electricity | | |
|--|---|---|-------------------------------|---|
| | | w GW·h in GW·h | na 1 mieszkańca per capita | na 1 odbiorcę ^c per consumer ^c |
| | | | w kWh | in kWh |
| WOJEWÓDZTWO VOIVODSHIP | 1004265 | 1969,3 | 780,0 | 1960,9 |
| Podregion łódzki Subregion | 158443 | 370,3 | 962,7 | 2337,0 |
| Powiaty: | | | | |
| Powiats: | | | | |
| brzeziński | 12003 | 25,4 | 819,4 | 2113,2 |
| łódzki wschodni | 27248 | 70,7 | 1019,5 | 2593,0 |
| pabianicki | 52284 | 110,5 | 922,4 | 2112,8 |
| zgierski | 66908 | 163,8 | 995,1 | 2448,4 |
| Podregion m. Łódź Subregion | 328407 | 597,5 | 831,0 | 1819,3 |
| Miasto na prawach powiatu: | | | | |
| City with powiat status: | | | | |
| Łódź | 328407 | 597,5 | 831,0 | 1819,3 |
| Podregion piotrkowski Subregion | 218683 | 389,7 | 653,1 | 1781,8 |
| Powiaty: | | | | |
| Powiats: | | | | |
| bełchatowski | 39154 | 73,9 | 652,6 | 1886,3 |
| opoczyński | 26520 | 41,1 | 525,5 | 1550,3 |
| piotrkowski | 32103 | 68,3 | 746,6 | 2128,6 |
| radomszczański | 42907 | 73,6 | 629,7 | 1715,5 |
| tomaszowski | 46307 | 83,0 | 689,1 | 1791,4 |
| Miasto na prawach powiatu: | | | | |
| City with powiat status: | | | | |
| Piotrków Trybunalski | 31692 | 49,8 | 651,7 | 1571,2 |
| Podregion sieradzki Subregion | 163353 | 330,1 | 727,1 | 2021,0 |
| Powiaty: | | | | |
| Powiats: | | | | |
| łaski | 21984 | 41,7 | 824,1 | 1898,7 |
| pajęczański | 17624 | 34,6 | 655,7 | 1960,6 |
| podębicki | 17232 | 34,9 | 832,1 | 2022,5 |
| sieradzki | 40775 | 90,4 | 751,1 | 2218,1 |
| wieluński | 26690 | 51,6 | 661,7 | 1933,3 |
| wieruszowski | 13562 | 29,6 | 700,6 | 2184,2 |
| zduńskowolski | 25486 | 47,3 | 694,7 | 1856,8 |
| Podregion skierniewicki Subregion | 135379 | 281,7 | 760,5 | 2080,9 |
| Powiaty: | | | | |
| Powiats: | | | | |
| kutnowski | 38730 | 70,7 | 698,5 | 1824,8 |
| łęczycki | 17789 | 44,3 | 851,2 | 2487,2 |
| łowicki | 28979 | 67,3 | 833,5 | 2320,5 |
| rawski | 17382 | 36,0 | 725,2 | 2070,0 |
| skierniewicki | 12829 | 29,3 | 764,7 | 2283,7 |
| Miasto na prawach powiatu: | | | | |
| City with powiat status: | | | | |
| Skierniewice | 19670 | 34,3 | 703,8 | 1742,4 |

a Łącznie z gospodarstwami domowymi, których głównym źródłem utrzymania jest dochód z użytkowanego gospodarstwa indywidualnego w rolnictwie. b Stan w dniu 31 XII. c Do przeliczeń przyjęto liczbę odbiorców według stanu w dniu 31 XII.

Źródło: dane Ministerstwa Gospodarki.

a Including households, in which the main source of maintenance is income from a private farm in agricultural. b As of 31 XII. c The number of consumers as of 31 XII was used in calculations.

Source: data of the Ministry of Economy.

TABL. 4 (41). ODPADY KOMUNALNE ZMIESZANE, NIECZYSTOŚCI CIEKLE I SKŁADOWISKA W 2012 R.

MIXED MUNICIPAL WASTE, LIQUID WASTE AND LANDFILL SITES IN 2012

| WYSZCZEGÓLNIENIE SPECIFICATION | Zebrane odpady komunalne zmieszane ^{ab} <i>Mixed municipal waste collected^{ab}</i> | | | Nieczystości ciekłe wywiezione ^{ac} <i>Liquid waste^{ac} removed</i> | | Czynne składowiska kontrolowane (stan w dniu 31 XII) <i>Controlled landfill sites in operation (as of 31 XII)</i> | |
|-----------------------------------|--|--|---|---|---|--|-------|
| | ogółem <i>total</i> | w tym z gospodarstw domowych <i>of which from households</i> | ogółem <i>total</i> | w tym z gospo- darstw domowych <i>of which from hou- seholds</i> | | | |
| | w tys. t <i>in thous. t</i> | na 1 mies- kańca w kg <i>per capita in kg</i> | w dam ³ <i>in dam³</i> | liczba <i>number</i> | powierz- chnia w ha <i>area in ha</i> | | |
| WOJEWÓDZTWO | 550,2 | 365,8 | 144,7 | 1630,6 | 1000,1 | 24 | 112,6 |
| VOIVODSHIP | | | | | | | |
| Podregion łódzki | 98,4 | 73,9 | 192,2 | 665,3 | 417,6 | 3 | 7,5 |
| Subregion | | | | | | | |
| Powiaty: | | | | | | | |
| Powiats: | | | | | | | |
| brzeziński | 6,5 | 4,5 | 143,9 | 44,9 | 30,4 | 1 | 3,1 |
| łódzki wschodni | 17,0 | 13,1 | 190,4 | 208,4 | 134,7 | 1 | 1,4 |
| pabianicki | 31,7 | 24,0 | 200,1 | 176,8 | 106,7 | - | - |
| zgierski | 43,1 | 32,3 | 196,3 | 235,2 | 145,8 | 1 | 3,0 |
| Podregion m. Łódź | 211,6 | 117,3 | 162,5 | 273,6 | 179,1 | - | - |
| Subregion | | | | | | | |
| Miasto na prawach powiatu: | | | | | | | |
| City with powiat status: | | | | | | | |
| Łódź | 211,6 | 117,3 | 162,5 | 273,6 | 179,1 | - | - |
| Podregion piotrkowski | 97,6 | 69,8 | 116,9 | 325,2 | 188,6 | 7 | 38,9 |
| Subregion | | | | | | | |
| Powiaty: | | | | | | | |
| Powiats: | | | | | | | |
| bełchatowski | 22,9 | 15,1 | 133,3 | 29,7 | 15,4 | 1 | 4,0 |
| opoczyński | 6,3 | 4,8 | 61,1 | 13,5 | 8,2 | 2 | 9,9 |
| piotrkowski | 9,1 | 6,8 | 74,7 | 94,1 | 63,6 | 1 | 7,5 |
| radomszczański | 21,8 | 15,7 | 134,3 | 49,2 | 32,4 | 2 | 11,4 |
| tomaszowski | 23,7 | 20,2 | 167,4 | 123,3 | 57,9 | 1 | 6,1 |
| Miasto na prawach powiatu: | | | | | | | |
| City with powiat status: | | | | | | | |
| Piotrków Trybunalski | 13,8 | 7,2 | 94,0 | 15,3 | 11,2 | - | - |
| Podregion sieradzki | 72,5 | 53,5 | 117,8 | 233,1 | 138,4 | 7 | 25,4 |
| Subregion | | | | | | | |
| Powiaty: | | | | | | | |
| Powiats: | | | | | | | |
| łaski | 9,3 | 6,8 | 133,9 | 41,4 | 26,2 | - | - |
| pajęczański | 9,0 | 7,1 | 134,3 | 32,3 | 20,5 | 1 | 3,7 |
| poddębicki | 4,2 | 3,4 | 80,3 | 42,4 | 23,7 | - | - |
| sieradzki | 21,6 | 16,2 | 134,3 | 49,4 | 32,3 | - | - |
| wieluński | 9,1 | 6,8 | 86,7 | 34,2 | 11,0 | 3 | 8,7 |
| wieruszowski | 4,6 | 2,5 | 60,1 | 15,7 | 10,6 | 2 | 3,0 |
| zduńskowolski | 14,7 | 10,8 | 158,6 | 17,7 | 14,1 | 1 | 10,0 |
| Podregion skierniewicki .. | 70,1 | 51,3 | 138,2 | 133,4 | 76,4 | 7 | 40,8 |
| Subregion | | | | | | | |
| Powiaty: | | | | | | | |
| Powiats: | | | | | | | |
| kutnowski | 20,8 | 17,1 | 168,8 | 56,2 | 33,4 | 3 | 17,5 |
| łęczycki | 7,3 | 5,1 | 97,7 | 10,1 | 4,4 | 2 | 3,2 |
| łowicki | 13,4 | 7,5 | 92,4 | 17,9 | 8,1 | 1 | 19,1 |
| rawski | 7,6 | 6,2 | 124,3 | 17,0 | 8,6 | 1 | 1,0 |
| skierniewicki | 4,9 | 3,8 | 98,3 | 20,7 | 14,0 | - | - |
| Miasto na prawach powiatu: | | | | | | | |
| City with powiat status: | | | | | | | |
| Skierniewice | 16,1 | 11,7 | 239,5 | 11,4 | 7,9 | - | - |

a Dane szacunkowe. b Dane nie obejmują odpadów komunalnych zebranych selektywnie. c Gromadzone przejściowo w zbiornikach bezodpływowych.

a Estimated data. b Data do not include municipal waste collected separately. c Collected temporarily in cesspools.

TABL. 5 (42). ZASOBY MIESZKANIOWE^a W 2012 R.

Stan w dniu 31 XII

DWELLING STOCKS^a IN 2012

As of 31 XII

| WYSZCZEGÓLNIENIE SPECIFICATION | Mieszkania Dwellings | Izby Rooms | Powierzchnia użytkowa mieszkań w tys. m ² Useful floor area of dwellings in thous. m ² | Przeciętna Average | | | | |
|--|-------------------------|----------------|---|---|---|--------------------|--|--------------------------|
| | | | | liczba izb w mieszkaniu number of rooms in a dwelling | liczba osób ^b na number of persons ^b | | powierzchnia użytkowa w m ² useful floor area in m ² | |
| | | | | | 1 mieszkanie per dwelling | 1 izbę per room | 1 mieszkania per dwelling | na 1 osobę per person |
| WOJEWÓDZTWO VOIVODSHIP | 987561 | 3531935 | 66998,2 | 3,58 | 2,56 | 0,71 | 67,8 | 26,5 |
| miasta urban areas | 691026 | 2309968 | 40600,6 | 3,34 | 2,32 | 0,70 | 58,8 | 25,3 |
| wieś rural areas | 296535 | 1221967 | 26397,5 | 4,12 | 3,10 | 0,75 | 89,0 | 28,7 |
| PODREGION ŁÓDZKI ... SUBREGION | 147700 | 545483 | 10759,9 | 3,69 | 2,60 | 0,71 | 72,8 | 28,0 |
| Powiat brzeziński | 11063 | 42149 | 869,8 | 3,81 | 2,80 | 0,73 | 78,6 | 28,1 |
| Gminy miejskie: Urban gminas: | | | | | | | | |
| Brzeziny | 4536 | 16631 | 324,6 | 3,67 | 2,77 | 0,76 | 71,6 | 25,8 |
| Gminy wiejskie: Rural gminas: | | | | | | | | |
| Brzeziny | 1890 | 7469 | 170,5 | 3,95 | 2,92 | 0,74 | 90,2 | 30,9 |
| Dmosin | 1693 | 6435 | 135,6 | 3,80 | 2,71 | 0,71 | 80,1 | 29,6 |
| Jeżów | 1264 | 4764 | 99,1 | 3,77 | 2,76 | 0,73 | 78,4 | 28,4 |
| Rogów | 1680 | 6850 | 139,9 | 4,08 | 2,85 | 0,70 | 83,3 | 29,2 |
| Powiat łódzki wschodni | 23278 | 98913 | 2165,4 | 4,25 | 2,98 | 0,70 | 93,0 | 31,2 |
| Gminy miejsko-wiejskie: Urban-rural gminas: | | | | | | | | |
| Koluszki | 8276 | 33655 | 657,0 | 4,07 | 2,86 | 0,70 | 79,4 | 27,7 |
| w tym miasto of which city | 4666 | 18825 | 346,4 | 4,03 | 2,90 | 0,72 | 74,2 | 25,6 |
| Rzgów | 3354 | 15558 | 376,4 | 4,64 | 2,93 | 0,63 | 112,2 | 38,3 |
| w tym miasto of which city | 1182 | 5510 | 127,0 | 4,66 | 2,91 | 0,62 | 107,4 | 36,9 |
| Tuszyn | 4459 | 17786 | 394,4 | 3,99 | 2,72 | 0,68 | 88,5 | 32,5 |
| w tym miasto of which city | 2853 | 10962 | 233,6 | 3,84 | 2,56 | 0,67 | 81,9 | 32,0 |
| Gminy wiejskie: Rural gminas: | | | | | | | | |
| Andrespol | 3686 | 15732 | 348,7 | 4,27 | 3,53 | 0,83 | 94,6 | 26,8 |
| Brójce | 2053 | 9285 | 210,8 | 4,52 | 3,01 | 0,66 | 102,7 | 34,2 |
| Nowosolna | 1450 | 6897 | 178,0 | 4,76 | 3,10 | 0,65 | 122,8 | 39,6 |
| Powiat pabianicki | 49768 | 174208 | 3290,0 | 3,50 | 2,41 | 0,69 | 66,1 | 27,5 |
| Gminy miejskie: Urban gminas: | | | | | | | | |
| Konstantynów Łódzki | 6900 | 25627 | 488,6 | 3,71 | 2,57 | 0,69 | 70,8 | 27,5 |
| Pabianice | 30903 | 99198 | 1706,6 | 3,21 | 2,21 | 0,69 | 55,2 | 25,0 |
| Gminy wiejskie: Rural gminas: | | | | | | | | |
| Dłutów | 1751 | 6404 | 137,7 | 3,66 | 2,49 | 0,68 | 78,6 | 31,6 |
| Dobroń | 2531 | 11047 | 248,7 | 4,36 | 2,93 | 0,67 | 98,3 | 33,6 |
| Ksawerów | 2503 | 10920 | 239,0 | 4,36 | 3,02 | 0,69 | 95,5 | 31,6 |
| Lutomiersk | 3086 | 12039 | 267,9 | 3,90 | 2,53 | 0,65 | 86,8 | 34,3 |
| Pabianice | 2094 | 8973 | 201,6 | 4,29 | 3,13 | 0,73 | 96,3 | 30,8 |

a Na podstawie bilansu zasobów mieszkaniowych. b Patrz uwagi ogólne do Rocznika, ust. 9.

a Based on balance of dwelling stocks. b See general notes to the Yearbook, item 9.

TABL. 5 (42). ZASOBY MIESZKANIOWE^a W 2012 R. (cd.)

Stan w dniu 31 XII

DWELLING STOCKS^a IN 2012 (cont.)

As of 31 XII

| WYSZCZEGÓLNIENIE SPECIFICATION | Mieszkania Dwellings | Izby Rooms | Powierzchnia użytkowa mieszkań w tys. m ² Useful floor area of dwellings in thous. m ² | Przeciętna Average | | | | |
|--|-------------------------|----------------|---|---|---|-------------|--|-------------|
| | | | | liczba izb w mieszkaniu number of rooms in a dwelling | liczba osób ^b na number of persons ^b 1 mieszkanie per dwelling | | powierzchnia użytkowa w m ² useful floor area in m ² 1 mieszkania per dwelling | |
| | | | | | 1 izbę per room | | na 1 osobę per person | |
| PODREGION ŁÓDZKI (dok.) SUBREGION (cont.) | | | | | | | | |
| Powiat zgierski | 63591 | 230213 | 4434,7 | 3,62 | 2,59 | 0,71 | 69,7 | 26,9 |
| Gminy miejskie: Urban gminas: | | | | | | | | |
| Głowno | 5349 | 20270 | 380,7 | 3,79 | 2,80 | 0,74 | 71,2 | 25,4 |
| Ozorków | 7735 | 25856 | 437,1 | 3,34 | 2,62 | 0,78 | 56,5 | 21,5 |
| Zgierz | 23196 | 79694 | 1421,6 | 3,44 | 2,49 | 0,73 | 61,3 | 24,6 |
| Gminy miejsko-wiejskie: Urban-rural gminas: | | | | | | | | |
| Aleksandrów Łódzki .. | 11388 | 41630 | 830,2 | 3,66 | 2,58 | 0,71 | 72,9 | 28,2 |
| w tym miasto | 8547 | 29408 | 528,6 | 3,44 | 2,48 | 0,72 | 61,8 | 25,0 |
| of which city | | | | | | | | |
| Stryków | 4549 | 17686 | 383,7 | 3,89 | 2,73 | 0,70 | 84,4 | 30,9 |
| w tym miasto | 1384 | 4986 | 96,5 | 3,60 | 2,57 | 0,71 | 69,7 | 27,2 |
| of which city | | | | | | | | |
| Gminy wiejskie: Rural gminas: | | | | | | | | |
| Głowno | 1513 | 6041 | 132,9 | 3,99 | 3,21 | 0,80 | 87,8 | 27,4 |
| Ozorków | 2328 | 9697 | 214,5 | 4,17 | 2,95 | 0,71 | 92,1 | 31,2 |
| Parzęczew | 1936 | 7174 | 145,8 | 3,71 | 2,60 | 0,70 | 75,3 | 29,0 |
| Zgierz | 5597 | 22165 | 488,2 | 3,96 | 2,31 | 0,58 | 87,2 | 37,8 |
| PODREGION M. ŁÓDŹ SUBREGION | 346751 | 1066003 | 18579,2 | 3,07 | 2,07 | 0,67 | 53,6 | 25,8 |
| MIASTO NA PRA- WACH POWIATU: CITY WITH POWIAT STATUS: | | | | | | | | |
| Łódź | 346751 | 1066003 | 18579,2 | 3,07 | 2,07 | 0,67 | 53,6 | 25,8 |
| PODREGION PIOTRKOWSKI | 212392 | 812707 | 15756,5 | 3,83 | 2,81 | 0,73 | 74,2 | 26,4 |
| SUBREGION | | | | | | | | |
| Powiat bełchatowski ... | 39394 | 158246 | 3051,2 | 4,02 | 2,87 | 0,72 | 77,5 | 27,0 |
| Gminy miejskie: Urban gminas: | | | | | | | | |
| Bełchatów | 21010 | 83620 | 1483,4 | 3,98 | 2,86 | 0,72 | 70,6 | 24,7 |
| Gminy miejsko-wiejskie: Urban-rural gminas: | | | | | | | | |
| Zelów | 5768 | 20898 | 407,8 | 3,62 | 2,63 | 0,73 | 70,7 | 26,9 |
| w tym miasto | 3046 | 10942 | 207,2 | 3,59 | 2,57 | 0,72 | 68,0 | 26,5 |
| of which city | | | | | | | | |
| Gminy wiejskie: Rural gminas: | | | | | | | | |
| Bełchatów | 3414 | 15135 | 331,8 | 4,43 | 3,05 | 0,69 | 97,2 | 31,8 |
| Drużbice | 1791 | 7138 | 155,0 | 3,99 | 2,84 | 0,71 | 86,5 | 30,4 |
| Kleszczów | 1445 | 6843 | 154,0 | 4,74 | 3,47 | 0,73 | 106,6 | 30,7 |
| Kłuki | 1470 | 6107 | 127,1 | 4,15 | 2,88 | 0,69 | 86,5 | 30,0 |
| Rusiec | 1795 | 7285 | 156,2 | 4,06 | 2,90 | 0,71 | 87,0 | 30,0 |
| Szczerców | 2701 | 11220 | 235,9 | 4,15 | 2,97 | 0,72 | 87,3 | 29,4 |

a Na podstawie bilansu zasobów mieszkaniowych. b Patrz uwagi ogólne do Rocznika, ust. 9.

a Based on balance of dwelling stocks. b See general notes to the Yearbook, item 9.

TABL. 5 (42). ZASOBY MIESZKANIOWE^a W 2012 R. (cd.)

Stan w dniu 31 XII

DWELLING STOCKS^a IN 2012 (cont.)

As of 31 XII

| WYSZCZEGÓLNIENIE SPECIFICATION | Mieszkania Dwellings | Izby Rooms | Powierzchnia użytkowa mieszkań w tys. m ² Useful floor area of dwellings in thous. m ² | Przeciętna Average | | | | |
|--|-------------------------|---------------|---|---|---|--------------------|--|--------------------------|
| | | | | liczba izb w mieszkaniu number of rooms in a dwelling | liczba osób ^b na number of persons ^b | | powierzchnia użytkowa w m ² useful floor area in m ² | |
| | | | | | 1 mieszkanie per dwelling | 1 izbę per room | 1 mieszkania per dwelling | na 1 osobę per person |
| PODREGION PIOTRKOWSKI (cd.) SUBREGION (cont.) | | | | | | | | |
| Powiat opoczyński | 25622 | 98693 | 1993,5 | 3,85 | 3,05 | 0,79 | 77,8 | 25,5 |
| Gminy miejsko-wiejskie: Urban-rural gminas: | | | | | | | | |
| Drzewica | 3381 | 13045 | 262,2 | 3,86 | 3,21 | 0,83 | 77,5 | 24,2 |
| w tym miasto | 1332 | 5114 | 93,4 | 3,84 | 3,00 | 0,78 | 70,1 | 23,4 |
| of which city | | | | | | | | |
| Opoczno | 11350 | 44137 | 832,5 | 3,89 | 3,11 | 0,80 | 73,3 | 23,6 |
| w tym miasto | 7815 | 29583 | 516,8 | 3,79 | 2,86 | 0,75 | 66,1 | 23,2 |
| of which city | | | | | | | | |
| Gminy wiejskie: Rural gminas: | | | | | | | | |
| Białaczów | 2261 | 7971 | 169,7 | 3,53 | 2,63 | 0,75 | 75,0 | 28,5 |
| Mniszków | 1651 | 6512 | 143,2 | 3,94 | 2,86 | 0,73 | 86,7 | 30,3 |
| Paradyż | 1351 | 5426 | 117,2 | 4,02 | 3,30 | 0,82 | 86,8 | 26,3 |
| Poświętne | 1057 | 4123 | 91,2 | 3,90 | 3,14 | 0,80 | 86,3 | 27,5 |
| Ślawno | 2172 | 8689 | 188,3 | 4,00 | 3,47 | 0,87 | 86,7 | 25,0 |
| Żarnów | 2399 | 8790 | 189,3 | 3,66 | 2,54 | 0,69 | 78,9 | 31,0 |
| Powiat piotrkowski | 29259 | 122850 | 2553,6 | 4,20 | 3,13 | 0,74 | 87,3 | 27,9 |
| Gminy miejsko-wiejskie: Urban-rural gminas: | | | | | | | | |
| Sulejów | 5231 | 22173 | 452,5 | 4,24 | 3,11 | 0,73 | 86,5 | 27,8 |
| w tym miasto | 2132 | 8830 | 174,0 | 4,14 | 3,02 | 0,73 | 81,6 | 27,0 |
| of which city | | | | | | | | |
| Wolbórz | 2496 | 10456 | 218,8 | 4,19 | 3,11 | 0,74 | 87,7 | 28,2 |
| w tym miasto | 762 | 3456 | 72,1 | 4,54 | 3,10 | 0,68 | 94,6 | 30,5 |
| of which city | | | | | | | | |
| Gminy wiejskie: Rural gminas: | | | | | | | | |
| Aleksandrów | 1816 | 6897 | 139,3 | 3,80 | 2,43 | 0,64 | 76,7 | 31,6 |
| Czarnocin | 1260 | 5845 | 121,2 | 4,64 | 3,25 | 0,70 | 96,2 | 29,6 |
| Gorzkowice | 3029 | 12240 | 247,6 | 4,04 | 2,86 | 0,71 | 81,7 | 28,6 |
| Grabica | 1907 | 8151 | 181,9 | 4,27 | 3,19 | 0,75 | 95,4 | 29,9 |
| Łęki Szlacheckie | 1297 | 4890 | 101,9 | 3,77 | 2,81 | 0,75 | 78,6 | 27,9 |
| Moszczenica | 3999 | 16694 | 351,4 | 4,17 | 3,23 | 0,77 | 87,9 | 27,2 |
| Ręczno | 1184 | 4805 | 103,2 | 4,06 | 3,05 | 0,75 | 87,2 | 28,6 |
| Rozprza | 3609 | 15571 | 313,6 | 4,31 | 3,39 | 0,79 | 86,9 | 25,6 |
| Wola Krzysztoporska | 3431 | 15128 | 322,2 | 4,41 | 3,45 | 0,78 | 93,9 | 27,2 |
| Powiat radomskiego | 42377 | 160181 | 3185,2 | 3,78 | 2,76 | 0,73 | 75,2 | 27,3 |
| Gminy miejskie: Urban gminas: | | | | | | | | |
| Radomsko | 18467 | 67929 | 1240,7 | 3,68 | 2,60 | 0,71 | 67,2 | 25,9 |
| Gminy miejsko-wiejskie: Urban-rural gminas: | | | | | | | | |
| Kamieńsk | 2149 | 8645 | 171,5 | 4,02 | 2,85 | 0,71 | 79,8 | 28,0 |
| w tym miasto | 1007 | 4391 | 88,8 | 4,36 | 2,87 | 0,66 | 88,2 | 30,7 |
| of which city | | | | | | | | |
| Przedbórz | 2814 | 10539 | 211,7 | 3,75 | 2,65 | 0,71 | 75,2 | 28,4 |
| w tym miasto | 1490 | 5718 | 106,9 | 3,84 | 2,51 | 0,65 | 71,7 | 28,6 |
| of which city | | | | | | | | |

a Na podstawie bilansu zasobów mieszkaniowych. b Patrz uwagi ogólne do Rocznika, ust. 9.

a Based on balance of dwelling stocks. b See general notes to the Yearbook, item 9.

TABL. 5 (42). ZASOBY MIESZKANIOWE^a W 2012 R. (cd.)

Stan w dniu 31 XII

DWELLING STOCKS^a IN 2012 (cont.)

As of 31 XII

| WYSZCZEGÓLNIENIE SPECIFICATION | Mieszkania Dwellings | Izby Rooms | Powierzchnia użytkowa mieszkań w tys. m ² Useful floor area of dwellings in thous. m ² | Przeciętna Average | | | | |
|-----------------------------------|-------------------------|---------------|---|---|---|--------------------|--|--------------------------|
| | | | | liczba izb w mieszkaniu number of rooms in a dwelling | liczba osób ^b na number of persons ^b | | powierzchnia użytkowa w m ² useful floor area in m ² | |
| | | | | | 1 mieszkanie per dwelling | 1 izbę per room | 1 mieszkania per dwelling | na 1 osobę per person |
| PODREGION | | | | | | | | |
| PIOTRKOWSKI (dok.) | | | | | | | | |
| SUBREGION (cont.) | | | | | | | | |
| Powiat radomski | | | | | | | | |
| (dok.) | | | | | | | | |
| (cont.) | | | | | | | | |
| Gminy wiejskie: | | | | | | | | |
| Rural gminas: | | | | | | | | |
| Dobryszycze | 1422 | 5798 | 127,2 | 4,08 | 3,09 | 0,76 | 89,5 | 28,9 |
| Gidle | 2498 | 8856 | 183,2 | 3,55 | 2,55 | 0,72 | 73,3 | 28,8 |
| Gomunice | 2181 | 8260 | 162,8 | 3,79 | 2,76 | 0,73 | 74,7 | 27,0 |
| Kobiele Wielkie | 1426 | 5770 | 126,9 | 4,05 | 3,15 | 0,78 | 89,0 | 28,3 |
| Kodrąb | 1504 | 5883 | 127,0 | 3,91 | 3,13 | 0,80 | 84,4 | 27,0 |
| Lgota Wielka | 1278 | 5695 | 123,0 | 4,46 | 3,42 | 0,77 | 96,2 | 28,2 |
| Ładzice | 1482 | 5895 | 129,7 | 3,98 | 3,31 | 0,83 | 87,5 | 26,4 |
| Masłowice | 1493 | 5594 | 120,3 | 3,75 | 2,86 | 0,76 | 80,6 | 28,1 |
| Radomsko | 1828 | 7548 | 160,7 | 4,13 | 3,08 | 0,75 | 87,9 | 28,5 |
| Wielgomłyn | 1625 | 6180 | 140,9 | 3,80 | 2,96 | 0,78 | 86,7 | 29,3 |
| Żytno | 2210 | 7589 | 159,7 | 3,43 | 2,44 | 0,71 | 72,3 | 29,6 |
| Powiat tomaszowski | 44794 | 164710 | 3096,0 | 3,68 | 2,69 | 0,73 | 69,1 | 25,7 |
| Gminy miejskie: | | | | | | | | |
| Urban gminas: | | | | | | | | |
| Tomaszów | | | | | | | | |
| Mazowiecki | 26495 | 90825 | 1562,0 | 3,43 | 2,47 | 0,72 | 59,0 | 23,9 |
| Gminy wiejskie: | | | | | | | | |
| Rural gminas: | | | | | | | | |
| Będków | 1072 | 4804 | 106,0 | 4,48 | 3,15 | 0,70 | 98,9 | 31,4 |
| Budziszewice | 768 | 3037 | 62,5 | 3,95 | 2,94 | 0,74 | 81,4 | 27,7 |
| Czemiewice | 1563 | 6004 | 125,5 | 3,84 | 3,31 | 0,86 | 80,3 | 24,2 |
| Inowódz | 1617 | 6158 | 127,4 | 3,81 | 2,42 | 0,64 | 78,8 | 32,5 |
| Lubochnia | 2456 | 9669 | 189,3 | 3,94 | 2,96 | 0,75 | 77,1 | 26,1 |
| Rokiciny | 2050 | 8951 | 189,3 | 4,37 | 3,02 | 0,69 | 92,3 | 30,6 |
| Rzeczyca | 1398 | 5346 | 116,2 | 3,82 | 3,44 | 0,90 | 83,1 | 24,1 |
| Tomaszów | | | | | | | | |
| Mazowiecki | 3332 | 15106 | 321,1 | 4,53 | 3,20 | 0,71 | 96,4 | 30,1 |
| Ujazd | 2750 | 10419 | 204,0 | 3,79 | 2,88 | 0,76 | 74,2 | 25,8 |
| Żelechlinek | 1293 | 4391 | 92,8 | 3,40 | 2,60 | 0,77 | 71,8 | 27,6 |
| MIASTO NA PRA- WACH POWIATU: | | | | | | | | |
| CITY WITH POWIAT STATUS: | | | | | | | | |
| Piotrków Trybunalski | 30946 | 108027 | 1877,0 | 3,49 | 2,47 | 0,71 | 60,7 | 24,6 |
| PODREGION | | | | | | | | |
| SIERADZKI | 151696 | 611523 | 12237,2 | 4,03 | 2,99 | 0,74 | 80,7 | 27,0 |
| SUBREGION | | | | | | | | |
| Powiat łaski | 18851 | 72780 | 1439,8 | 3,86 | 2,69 | 0,70 | 76,4 | 28,4 |
| Gminy miejsko-wiejskie: | | | | | | | | |
| Urban-rural gminas: | | | | | | | | |
| Łask | 10845 | 40974 | 771,6 | 3,78 | 2,61 | 0,69 | 71,1 | 27,2 |
| w tym miasto | 7430 | 27066 | 473,0 | 3,64 | 2,45 | 0,67 | 63,7 | 26,0 |
| of which city | | | | | | | | |

^a Na podstawie bilansu zasobów mieszkaniowych. ^b Patrz uwagi ogólne do Rocznika, ust. 9.^a Based on balance of dwelling stocks. ^b See general notes to the Yearbook, item 9.

TABL. 5 (42). ZASOBY MIESZKANIOWE^a W 2012 R. (cd.)

Stan w dniu 31 XII

DWELLING STOCKS^a IN 2012 (cont.)

As of 31 XII

| WYSZCZEGÓLNIENIE SPECIFICATION | Mieszkania Dwellings | Izby Rooms | Powierzchnia użytkowa mieszkań w tys. m ² Useful floor area of dwellings in thous. m ² | Przeciętna Average | | | | |
|--|-------------------------|---------------|---|---|---|--------------------|--|--------------------------|
| | | | | liczba izb w mieszkaniu number of rooms in a dwelling | liczba osób ^b na number of persons ^b | | powierzchnia użytkowa w m ² useful floor area in m ² | |
| | | | | | 1 mieszkanie per dwelling | 1 izbę per room | 1 mieszkania per dwelling | na 1 osobę per person |
| PODREGION SIERADZKI (cd.) SUBREGION (cont.) | | | | | | | | |
| Powiat łaski (dok.) (cont.) | | | | | | | | |
| Gminy wiejskie: Rural gminas: | | | | | | | | |
| Buczek | 1696 | 6668 | 139,3 | 3,93 | 2,94 | 0,75 | 82,1 | 27,9 |
| Sędziejowice | 2285 | 9333 | 196,3 | 4,08 | 2,80 | 0,68 | 85,9 | 30,7 |
| Widawa | 2812 | 11170 | 230,9 | 3,97 | 2,72 | 0,69 | 82,1 | 30,1 |
| Wodzierady | 1213 | 4635 | 101,7 | 3,82 | 2,68 | 0,70 | 83,9 | 31,2 |
| Powiat pajęczański | 16679 | 70956 | 1413,7 | 4,25 | 3,16 | 0,74 | 84,8 | 26,8 |
| Gminy miejsko-wiejskie: Urban-rural gminas: | | | | | | | | |
| Działoszyn | 3859 | 16918 | 328,5 | 4,38 | 3,35 | 0,76 | 85,1 | 25,4 |
| w tym miasto | 2073 | 8865 | 162,0 | 4,28 | 3,02 | 0,71 | 78,1 | 25,9 |
| of which city | | | | | | | | |
| Pajęczno | 3875 | 16390 | 311,8 | 4,23 | 3,04 | 0,72 | 80,5 | 26,5 |
| w tym miasto | 2405 | 9998 | 184,9 | 4,16 | 2,83 | 0,68 | 76,9 | 27,1 |
| of which city | | | | | | | | |
| Gminy wiejskie: Rural gminas: | | | | | | | | |
| Kielczygłów | 1244 | 5643 | 123,1 | 4,54 | 3,38 | 0,75 | 99,0 | 29,3 |
| Nowa Brzeźnica | 1699 | 6538 | 132,6 | 3,85 | 2,80 | 0,73 | 78,0 | 27,9 |
| Rzaśnia | 1419 | 6261 | 130,6 | 4,41 | 3,43 | 0,78 | 92,0 | 26,8 |
| Siemkowice | 1421 | 6102 | 130,3 | 4,29 | 3,42 | 0,80 | 91,7 | 26,9 |
| Strzelce Wielkie | 1572 | 6371 | 127,9 | 4,05 | 3,02 | 0,74 | 81,3 | 27,0 |
| Sulmierzyce | 1590 | 6733 | 128,9 | 4,23 | 2,87 | 0,68 | 81,1 | 28,2 |
| Powiat poddębicki | 15137 | 58989 | 1219,3 | 3,90 | 2,77 | 0,71 | 80,5 | 29,1 |
| Gminy miejsko-wiejskie: Urban-rural gminas: | | | | | | | | |
| Poddębice | 5617 | 21572 | 425,7 | 3,84 | 2,83 | 0,74 | 75,8 | 26,8 |
| w tym miasto | 2960 | 11011 | 198,2 | 3,72 | 2,64 | 0,71 | 67,0 | 25,4 |
| of which city | | | | | | | | |
| Uniejów | 2784 | 10713 | 216,1 | 3,85 | 2,58 | 0,67 | 77,6 | 30,1 |
| w tym miasto | 1234 | 4848 | 93,0 | 3,93 | 2,45 | 0,62 | 75,4 | 30,8 |
| of which city | | | | | | | | |
| Gminy wiejskie: Rural gminas: | | | | | | | | |
| Dalików | 1412 | 5511 | 117,3 | 3,90 | 2,72 | 0,70 | 83,0 | 30,5 |
| Pęczniew | 1486 | 6172 | 132,6 | 4,15 | 2,36 | 0,57 | 89,2 | 37,8 |
| Wartkowice | 1970 | 7819 | 167,1 | 3,97 | 3,21 | 0,81 | 84,8 | 26,5 |
| Zadzim | 1868 | 7202 | 160,5 | 3,86 | 2,74 | 0,71 | 85,9 | 31,4 |
| Powiat sieradzki | 38893 | 154550 | 3112,7 | 3,97 | 3,10 | 0,78 | 80,0 | 25,9 |
| Gminy miejskie: Urban gminas: | | | | | | | | |
| Sieradz | 15885 | 60353 | 1048,3 | 3,80 | 2,75 | 0,72 | 66,0 | 24,0 |
| Gminy miejsko-wiejskie: Urban-rural gminas: | | | | | | | | |
| Błaszki | 4458 | 17819 | 399,7 | 4,00 | 3,35 | 0,84 | 89,7 | 26,7 |
| w tym miasto | 807 | 2741 | 51,3 | 3,40 | 2,85 | 0,84 | 63,6 | 22,3 |
| of which city | | | | | | | | |

a Na podstawie bilansu zasobów mieszkaniowych. b Patrz uwagi ogólne do Rocznika, ust. 9.

a Based on balance of dwelling stocks. b See general notes to the Yearbook, item 9.

TABL. 5 (42). ZASOBY MIESZKANIOWE^a W 2012 R. (cd.)

Stan w dniu 31 XII

DWELLING STOCKS^a IN 2012 (cont.)

As of 31 XII

| WYSZCZEGÓLNIENIE SPECIFICATION | Mieszkania Dwellings | Izby Rooms | Powierzchnia użytkowa mieszkań w tys. m ² Useful floor area of dwellings in thous. m ² | Przeciętna Average | | | | |
|--|-------------------------|---------------|---|---|---|--------------------|--|--------------------------|
| | | | | liczba izb w mieszkaniu number of rooms in a dwelling | liczba osób ^b na number of persons ^b | | powierzchnia użytkowa w m ² useful floor area in m ² | |
| | | | | | 1 mieszkanie per dwelling | 1 izbę per room | 1 mieszkanie per dwelling | na 1 osobę per person |
| PODREGION SIERADZKI (cd.) SUBREGION (cont.) | | | | | | | | |
| Powiat sieradzki (dok.) (cont.) | | | | | | | | |
| Gminy miejsko-wiejskie (dok.): | | | | | | | | |
| <i>Urban-rural gminas</i> | | | | | | | | |
| <i>(cont.):</i> | | | | | | | | |
| Warta | 4076 | 15973 | 336,7 | 3,92 | 3,18 | 0,81 | 82,6 | 26,0 |
| w tym miasto | 1211 | 4429 | 81,1 | 3,66 | 2,77 | 0,76 | 67,0 | 24,2 |
| of which city | | | | | | | | |
| Złoczew | 2182 | 8951 | 176,4 | 4,10 | 3,36 | 0,82 | 80,9 | 24,1 |
| w tym miasto | 1135 | 4552 | 86,8 | 4,01 | 2,99 | 0,74 | 76,5 | 25,6 |
| of which city | | | | | | | | |
| Gminy wiejskie: | | | | | | | | |
| <i>Rural gminas:</i> | | | | | | | | |
| Braszewice | 1191 | 5031 | 115,5 | 4,22 | 3,74 | 0,89 | 97,0 | 25,9 |
| Brzeźnio | 1884 | 7927 | 177,1 | 4,21 | 3,37 | 0,80 | 94,0 | 27,9 |
| Burzenin | 1872 | 7401 | 145,8 | 3,95 | 3,03 | 0,77 | 77,9 | 25,7 |
| Goszczanów | 1590 | 6579 | 160,2 | 4,14 | 3,58 | 0,86 | 100,8 | 28,2 |
| Klonowa | 921 | 3866 | 86,7 | 4,20 | 3,22 | 0,77 | 94,1 | 29,2 |
| Sieradz | 2982 | 12712 | 286,2 | 4,26 | 3,46 | 0,81 | 96,0 | 27,7 |
| Wróblew | 1852 | 7938 | 180,2 | 4,29 | 3,29 | 0,77 | 97,3 | 29,6 |
| Powiat wieluński | 24968 | 105469 | 2133,5 | 4,22 | 3,12 | 0,74 | 85,5 | 27,4 |
| Gminy miejsko-wiejskie: | | | | | | | | |
| <i>Urban-rural gminas:</i> | | | | | | | | |
| Wieluń | 11662 | 46029 | 859,9 | 3,95 | 2,80 | 0,71 | 73,7 | 26,3 |
| w tym miasto | 9124 | 34287 | 597,4 | 3,76 | 2,61 | 0,70 | 65,5 | 25,1 |
| of which city | | | | | | | | |
| Gminy wiejskie: | | | | | | | | |
| <i>Rural gminas:</i> | | | | | | | | |
| Biała | 1488 | 7090 | 157,4 | 4,76 | 3,75 | 0,79 | 105,8 | 28,2 |
| Czarnożyły | 1317 | 5761 | 123,4 | 4,37 | 3,46 | 0,79 | 93,7 | 27,1 |
| Konopnica | 1430 | 6011 | 128,0 | 4,20 | 2,72 | 0,65 | 89,5 | 32,9 |
| Mokrsko | 1600 | 7194 | 150,2 | 4,50 | 3,36 | 0,75 | 93,9 | 27,9 |
| Osjaków | 1518 | 6435 | 138,1 | 4,24 | 3,17 | 0,75 | 91,0 | 28,7 |
| Ostrówek | 1421 | 6152 | 124,4 | 4,33 | 3,23 | 0,75 | 87,6 | 27,1 |
| Państw | 1676 | 7838 | 173,4 | 4,68 | 3,91 | 0,84 | 103,4 | 26,5 |
| Skomlin | 940 | 4283 | 91,4 | 4,56 | 3,60 | 0,79 | 97,2 | 27,0 |
| Wierzchnas | 1916 | 8676 | 187,3 | 4,53 | 3,41 | 0,75 | 97,8 | 28,6 |
| Powiat wierszowski .. | 13098 | 59207 | 1229,4 | 4,52 | 3,23 | 0,71 | 93,9 | 29,1 |
| Gminy miejsko-wiejskie: | | | | | | | | |
| <i>Urban-rural gminas:</i> | | | | | | | | |
| Wierszów | 4681 | 20411 | 396,1 | 4,36 | 3,06 | 0,70 | 84,6 | 27,6 |
| w tym miasto | 3108 | 12909 | 236,3 | 4,15 | 2,81 | 0,68 | 76,0 | 27,0 |
| of which city | | | | | | | | |
| Gminy wiejskie: | | | | | | | | |
| <i>Rural gminas:</i> | | | | | | | | |
| Bolesławiec | 1298 | 5956 | 127,6 | 4,59 | 3,14 | 0,69 | 98,3 | 31,3 |
| Czastary | 1230 | 5626 | 113,3 | 4,57 | 3,20 | 0,70 | 92,1 | 28,8 |
| Galewice | 1801 | 8379 | 180,6 | 4,65 | 3,48 | 0,75 | 100,3 | 28,8 |
| Lututów | 1527 | 6484 | 136,7 | 4,25 | 3,02 | 0,71 | 89,5 | 29,6 |
| Łubnice | 1071 | 5280 | 118,8 | 4,93 | 3,87 | 0,78 | 110,9 | 28,7 |
| Sokolniki | 1490 | 7071 | 156,2 | 4,75 | 3,29 | 0,69 | 104,8 | 31,9 |

a Na podstawie bilansu zasobów mieszkaniowych. b Patrz uwagi ogólne do Rocznika, ust. 9.

a Based on balance of dwelling stocks. b See general notes to the Yearbook, item 9.

TABL. 5 (42). ZASOBY MIESZKANIOWE ^a W 2012 R. (cd.)

Stan w dniu 31 XII

DWELLING STOCKS ^a IN 2012 (cont.)

As of 31 XII

| WYSZCZEGÓLNIENIE SPECIFICATION | Mieszkania Dwellings | Izby Rooms | Powierzchnia użytkowa mieszkań w tys. m ² Useful floor area of dwellings in thous. m ² | Przeciętna Average | | | | |
|---|-------------------------|---------------|---|---|---|--------------------|--|--------------------------|
| | | | | liczba izb w mieszkaniu number of rooms in a dwelling | liczba osób ^b na number of persons ^b | | powierzchnia użytkowa w m ² useful floor area in m ² | |
| | | | | | 1 mieszkanie per dwelling | 1 izbę per room | 1 mieszkania per dwelling | na 1 osobę per person |
| PODREGION SIERADZKI (dok.) SUBREGION (cont.) | | | | | | | | |
| Powiat zduńskowolski | 24070 | 89572 | 1688,8 | 3,72 | 2,83 | 0,76 | 70,2 | 24,8 |
| Gminy miejskie: Urban gminas: | | | | | | | | |
| Zduńska Wola | 16391 | 58927 | 1043,1 | 3,60 | 2,68 | 0,75 | 63,6 | 23,8 |
| Gminy miejsko-wiejskie: Urban-rural gminas: | | | | | | | | |
| Szadek | 2439 | 9462 | 202,7 | 3,88 | 3,04 | 0,78 | 83,1 | 27,3 |
| w tym miasto | 753 | 2813 | 54,8 | 3,74 | 2,71 | 0,72 | 72,7 | 26,9 |
| of which city | | | | | | | | |
| Gminy wiejskie: Rural gminas: | | | | | | | | |
| Zapolice | 1615 | 6474 | 137,0 | 4,01 | 3,06 | 0,76 | 84,9 | 27,7 |
| Zduńska Wola | 3625 | 14709 | 306,0 | 4,06 | 3,27 | 0,80 | 84,4 | 25,8 |
| PODREGION SKIERNIEWICKI | 129022 | 496219 | 9665,3 | 3,85 | 2,87 | 0,75 | 74,9 | 26,1 |
| SUBREGION | | | | | | | | |
| Powiat kutnowski | 37140 | 133031 | 2409,0 | 3,58 | 2,72 | 0,76 | 64,9 | 23,8 |
| Gminy miejskie: Urban gminas: | | | | | | | | |
| Kutno | 18571 | 65696 | 1061,3 | 3,54 | 2,48 | 0,70 | 57,1 | 23,1 |
| Gminy miejsko-wiejskie: Urban-rural gminas: | | | | | | | | |
| Krośnice | 2875 | 10193 | 190,3 | 3,55 | 3,08 | 0,87 | 66,2 | 21,5 |
| w tym miasto | 1639 | 5612 | 96,4 | 3,42 | 2,81 | 0,82 | 58,8 | 20,9 |
| of which city | | | | | | | | |
| Żychlin | 4978 | 16654 | 288,2 | 3,35 | 2,53 | 0,76 | 57,9 | 22,9 |
| w tym miasto | 3629 | 11590 | 186,6 | 3,19 | 2,39 | 0,75 | 51,4 | 21,5 |
| of which city | | | | | | | | |
| Gminy wiejskie: Rural gminas: | | | | | | | | |
| Bedlno | 1831 | 7262 | 161,0 | 3,97 | 3,14 | 0,79 | 87,9 | 28,0 |
| Dąbrowice | 599 | 2265 | 46,7 | 3,78 | 3,31 | 0,87 | 78,0 | 23,6 |
| Krzyżanów | 1378 | 5184 | 115,8 | 3,76 | 3,16 | 0,84 | 84,1 | 26,6 |
| Kutno | 2715 | 10680 | 227,5 | 3,93 | 3,22 | 0,82 | 83,8 | 26,0 |
| Łanięta | 756 | 2562 | 51,1 | 3,39 | 3,37 | 0,99 | 67,6 | 20,1 |
| Nowe Ostrowy | 1316 | 4308 | 83,8 | 3,27 | 2,76 | 0,84 | 63,6 | 23,1 |
| Oporów | 847 | 3324 | 80,2 | 3,92 | 3,14 | 0,80 | 94,7 | 30,2 |
| Strzelce | 1274 | 4903 | 103,0 | 3,85 | 3,21 | 0,83 | 80,8 | 25,2 |
| Powiat łęczycki | 17127 | 65392 | 1352,4 | 3,82 | 3,03 | 0,79 | 79,0 | 26,0 |
| Gminy miejskie: Urban gminas: | | | | | | | | |
| Łęczyca | 5882 | 19071 | 314,3 | 3,24 | 2,53 | 0,78 | 53,4 | 21,1 |
| Gminy wiejskie: Rural gminas: | | | | | | | | |
| Daszyna | 1181 | 4506 | 97,1 | 3,82 | 3,41 | 0,89 | 82,2 | 24,1 |
| Góra Świętej | | | | | | | | |
| Małgorzaty | 1482 | 6869 | 160,1 | 4,63 | 3,03 | 0,65 | 108,0 | 35,7 |
| Grabów | 2132 | 8338 | 185,2 | 3,91 | 2,92 | 0,75 | 86,9 | 29,7 |
| Łęczyca | 2266 | 9662 | 221,5 | 4,26 | 3,78 | 0,89 | 97,8 | 25,9 |
| Piątek | 1960 | 7747 | 173,7 | 3,95 | 3,20 | 0,81 | 88,6 | 27,7 |
| Świnice Warckie | 1233 | 4956 | 108,9 | 4,02 | 3,31 | 0,82 | 88,4 | 26,7 |
| Witonia | 991 | 4243 | 91,6 | 4,28 | 3,46 | 0,81 | 92,4 | 26,7 |

a Na podstawie bilansu zasobów mieszkaniowych. b Patrz uwagi ogólne do Rocznika, ust. 9.

a Based on balance of dwelling stocks. b See general notes to the Yearbook, item 9.

TABL. 5 (42). ZASOBY MIESZKANIOWE ^a W 2012 R. (dok.)

Stan w dniu 31 XII

DWELLING STOCKS ^a IN 2012 (cont.)

As of 31 XII

| WYSZCZEGÓLNIENIE SPECIFICATION | Mieszkania Dwellings | Izby Rooms | Powierzchnia użytkowa mieszkań w tys. m ² Useful floor area of dwellings in thous. m ² | Przeciętna Average | | | | |
|---|-------------------------|---------------|---|---|---|--------------------|--|--------------------------|
| | | | | liczba izb w mieszkaniu number of rooms in a dwelling | liczba osób ^b na number of persons ^b | | powierzchnia użytkowa w m ² useful floor area in m ² | |
| | | | | | 1 mieszkanie per dwelling | 1 izbę per room | 1 mieszkania per dwelling | na 1 osobę per person |
| PODREGION SKIER- NIEWICKI (dok.) SUBREGION (cont.) | | | | | | | | |
| Powiat łowicki | 27201 | 113406 | 2307,2 | 4,17 | 2,97 | 0,71 | 84,8 | 28,6 |
| Gminy miejskie: Urban gminas: | | | | | | | | |
| Łowicz | 11459 | 43384 | 765,5 | 3,79 | 2,59 | 0,68 | 66,8 | 25,8 |
| Gminy wiejskie: Rural gminas: | | | | | | | | |
| Bielawy | 2003 | 8038 | 171,6 | 4,01 | 2,85 | 0,71 | 85,7 | 30,1 |
| Chąszno | 873 | 4114 | 98,0 | 4,71 | 3,46 | 0,73 | 112,3 | 32,4 |
| Domaniewice | 1388 | 6482 | 143,7 | 4,67 | 3,35 | 0,72 | 103,5 | 30,9 |
| Kiernozia | 1237 | 5262 | 109,3 | 4,25 | 2,89 | 0,68 | 88,3 | 30,6 |
| Kocierzew Południowy | 1203 | 5647 | 126,4 | 4,69 | 3,66 | 0,78 | 105,1 | 28,7 |
| Łowicz | 2171 | 10123 | 231,3 | 4,66 | 3,47 | 0,74 | 106,6 | 30,7 |
| Łyszkowice | 2076 | 8671 | 192,8 | 4,18 | 3,27 | 0,78 | 92,9 | 28,4 |
| Nieborów | 2946 | 12939 | 269,7 | 4,39 | 3,19 | 0,73 | 91,5 | 28,7 |
| Zduny | 1845 | 8746 | 198,9 | 4,74 | 3,24 | 0,68 | 107,8 | 33,2 |
| Powiat rawski | 16176 | 61890 | 1247,6 | 3,83 | 3,07 | 0,80 | 77,1 | 25,1 |
| Gminy miejskie: Urban gminas: | | | | | | | | |
| Rawa Mazowiecka | 6280 | 23670 | 412,8 | 3,77 | 2,84 | 0,75 | 65,7 | 23,2 |
| Gminy miejsko-wiejskie: Urban-rural gminas: | | | | | | | | |
| Biała Rawska | 3784 | 14671 | 306,0 | 3,88 | 3,06 | 0,79 | 80,9 | 26,4 |
| w tym miasto of which city | 1141 | 4250 | 79,5 | 3,72 | 2,87 | 0,77 | 69,7 | 24,3 |
| Gminy wiejskie: Rural gminas: | | | | | | | | |
| Cielądz | 1212 | 4719 | 101,7 | 3,89 | 3,37 | 0,87 | 83,9 | 24,9 |
| Rawa Mazowiecka | 2609 | 10157 | 222,9 | 3,89 | 3,30 | 0,85 | 85,4 | 25,9 |
| Regnów | 571 | 2157 | 49,8 | 3,78 | 3,25 | 0,86 | 87,2 | 26,8 |
| Sadkowiec | 1720 | 6516 | 154,3 | 3,79 | 3,29 | 0,87 | 89,7 | 27,3 |
| Powiat skierniewicki | 11973 | 50009 | 1068,0 | 4,18 | 3,20 | 0,77 | 89,2 | 27,9 |
| Gminy wiejskie: Rural gminas: | | | | | | | | |
| Bolimów | 1363 | 5488 | 115,0 | 4,03 | 3,02 | 0,75 | 84,4 | 28,0 |
| Głuchów | 1594 | 7014 | 163,2 | 4,40 | 3,71 | 0,84 | 102,4 | 27,6 |
| Godzianów | 715 | 3176 | 69,3 | 4,44 | 3,67 | 0,83 | 96,9 | 26,4 |
| Kowiesy | 1219 | 4679 | 100,8 | 3,84 | 2,46 | 0,64 | 82,7 | 33,7 |
| Lipce Reymontowskie | 1018 | 4572 | 96,3 | 4,49 | 3,24 | 0,72 | 94,6 | 29,1 |
| Maków | 1724 | 7720 | 158,7 | 4,48 | 3,49 | 0,78 | 92,0 | 26,4 |
| Nowy Kawęczyn | 1321 | 4828 | 100,2 | 3,65 | 2,53 | 0,69 | 75,9 | 30,0 |
| Skierniewice | 2284 | 9432 | 198,8 | 4,13 | 3,19 | 0,77 | 87,0 | 27,3 |
| Stupia | 735 | 3100 | 65,8 | 4,22 | 3,70 | 0,88 | 89,5 | 24,2 |
| MIASTO NA PRA- WACH POWIATU: CITY WITH POWIAT STATUS: | | | | | | | | |
| Skierniewice | 19405 | 72491 | 1281,2 | 3,74 | 2,51 | 0,67 | 66,0 | 26,3 |

a Na podstawie bilansu zasobów mieszkaniowych. b Patrz uwagi ogólne do Rocznika, ust. 9.

a Based on balance of dwelling stocks. b See general notes to the Yearbook, item 9.

TABL. 6 (43). MIESZKANIA W ZASOBACH MIESZKANIOWYCH ^a WYPOSAŻONE W INSTALACJE W 2012 R.
Stan w dniu 31 XIIDWELLINGS IN DWELLING STOCKS ^a FITTED WITH INSTALATIONS IN 2012
As of 31 XII

| WYSZCZEGÓLNIENIE SPECIFICATION | Ogółem Total | Wyposażone w Fitted with | | | | |
|--|-----------------|----------------------------------|-------------------|----------------------|--|-----------------------------------|
| | | wodociąg water-line system | ustęp lavatory | łazienkę bathroom | centralne ogrzewanie central heating | gaz z sieci gas-line system |
| WOJEWÓDZTWO VOIVODSHIP | 987561 | 933292 | 880244 | 840062 | 754044 | 444133 |
| Podregion łódzki Subregion | 147700 | 139119 | 131296 | 125380 | 112432 | 61188 |
| Powiaty: | | | | | | |
| Powiats: | | | | | | |
| brzeziński | 11063 | 10197 | 9265 | 8797 | 7949 | 9 |
| łódzki wschodni | 23278 | 21987 | 20466 | 19562 | 17786 | 9338 |
| pabianicki | 49768 | 46588 | 44178 | 42446 | 38477 | 28759 |
| zgierski | 63591 | 60347 | 57387 | 54575 | 48220 | 23082 |
| Podregion m. Łódź Subregion | 346751 | 337473 | 322743 | 308621 | 277800 | 286292 |
| Miasto na prawach powiatu: | | | | | | |
| City with powiat status: | | | | | | |
| Łódź | 346751 | 337473 | 322743 | 308621 | 277800 | 286292 |
| Podregion piotrkowski Subregion | 212392 | 197365 | 183733 | 175047 | 156649 | 75881 |
| Powiaty: | | | | | | |
| Powiats: | | | | | | |
| bełchatowski | 39394 | 37128 | 35399 | 34222 | 32224 | 17898 |
| opoczyński | 25622 | 22896 | 20665 | 19768 | 17833 | 4095 |
| piotrkowski | 29259 | 26620 | 23432 | 21918 | 19395 | 1270 |
| radomszczański | 42377 | 38825 | 35566 | 33777 | 28843 | 10423 |
| tomaszowski | 44794 | 41427 | 38859 | 36832 | 33342 | 18451 |
| Miasto na prawach powiatu: | | | | | | |
| City with powiat status: | | | | | | |
| Piotrków Trybunalski | 30946 | 30469 | 29812 | 28530 | 25012 | 23744 |
| Podregion sieradzki Subregion | 151696 | 140360 | 130774 | 124152 | 110140 | 1428 |
| Powiaty: | | | | | | |
| Powiats: | | | | | | |
| łaski | 18851 | 17017 | 15638 | 14776 | 13078 | 166 |
| pajęczański | 16679 | 15455 | 14165 | 13332 | 11942 | 7 |
| poddębicki | 15137 | 13368 | 12149 | 11246 | 8950 | 600 |
| sieradzki | 38893 | 35903 | 33416 | 32008 | 28329 | 249 |
| wieluński | 24968 | 23484 | 21948 | 21032 | 19141 | 8 |
| wieruszowski | 13098 | 12182 | 11435 | 10913 | 9694 | 264 |
| zduńskowolski | 24070 | 22951 | 22023 | 20845 | 19006 | 134 |
| Podregion skierniewicki Subregion | 129022 | 118975 | 111698 | 106862 | 97023 | 19344 |
| Powiaty: | | | | | | |
| Powiats: | | | | | | |
| kutnowski | 37140 | 34754 | 32420 | 30743 | 29011 | 1506 |
| łęczycki | 17127 | 15524 | 14155 | 13242 | 11112 | 432 |
| łowicki | 27201 | 25104 | 23625 | 22628 | 20054 | 253 |
| rawski | 16176 | 14427 | 13506 | 13079 | 11233 | 4487 |
| skierniewicki | 11973 | 10362 | 9376 | 8853 | 7952 | 3 |
| Miasto na prawach powiatu: | | | | | | |
| City with powiat status: | | | | | | |
| Skierniewice | 19405 | 18804 | 18616 | 18317 | 17661 | 12663 |

^a Na podstawie bilansu zasobów mieszkaniowych.^a Based on balance of dwelling stocks.

TABL. 7 (44). BUDYNKI ODDANE DO UŻYTKOWANIA W 2012 R.

BUILDINGS COMPLETED IN 2012

| WYSZCZEGÓLNIENIE SPECIFICATION | Budynki ^a Buildings ^a | | | | Kubatura ^b w dam ³ Cubic volume ^b in dam ³ | | | |
|--|--|--|--|--|---|--|---|--|
| | ogółem grand total | | w tym budynki indywidualne of which private buildings | | ogółem grand total | | w tym budynków indywidualnych of which private buildings | |
| | ogółem total | w tym mieszkalne of which residential | razem total | w tym mieszkalne of which residential | ogółem total | w tym budynków mieszkal- nych of which residential buildings | razem total | w tym budynków mieszkal- nych of which residential buildings |
| WOJEWÓDZTWO VOIVODSHIP | 6285 | 4570 | 5781 | 4372 | 11925,6 | 4317,8 | 5770,8 | 3226,8 |
| Podregion łódzki Subregion | 1558 | 1230 | 1443 | 1174 | 2316,1 | 960,6 | 1131,3 | 854,5 |
| Powiaty: Powiats: | | | | | | | | |
| brzeziński | 129 | 93 | 123 | 93 | 114,2 | 78,9 | 104,2 | 78,9 |
| łódzki wschodni | 357 | 312 | 335 | 299 | 610,6 | 226,9 | 322,3 | 219,0 |
| pabianicki | 411 | 296 | 386 | 290 | 512,4 | 228,4 | 284,7 | 204,3 |
| zgierski | 661 | 529 | 599 | 492 | 1078,9 | 426,5 | 420,1 | 352,5 |
| Podregion m. Łódź Subregion | 513 | 419 | 347 | 311 | 2630,0 | 1022,5 | 388,6 | 288,3 |
| Miasto na prawach powiatu: City with powiat status: | | | | | | | | |
| Łódź | 513 | 419 | 347 | 311 | 2630,0 | 1022,5 | 388,6 | 288,3 |
| Podregion piotrkowski Subregion | 1944 | 1428 | 1865 | 1420 | 2866,5 | 1123,0 | 1814,0 | 1024,8 |
| Powiaty: Powiats: | | | | | | | | |
| bełchatowski | 395 | 322 | 391 | 318 | 271,8 | 250,7 | 230,1 | 209,0 |
| opoczyński | 283 | 185 | 265 | 184 | 349,9 | 141,3 | 212,5 | 127,4 |
| piotrkowski | 475 | 347 | 471 | 347 | 390,3 | 216,4 | 359,3 | 216,4 |
| radomszczański | 358 | 249 | 333 | 248 | 919,3 | 208,5 | 283,2 | 194,1 |
| tomaszowski | 282 | 226 | 277 | 225 | 652,3 | 188,0 | 609,5 | 172,4 |
| Miasto na prawach powiatu: City with powiat status: | | | | | | | | |
| Piotrków Trybunalski | 151 | 99 | 128 | 98 | 282,9 | 118,1 | 119,5 | 105,6 |
| Podregion sieradzki Subregion | 1341 | 882 | 1282 | 878 | 1946,9 | 684,2 | 1267,8 | 648,6 |
| Powiaty: Powiats: | | | | | | | | |
| łaski | 176 | 138 | 175 | 137 | 174,5 | 101,2 | 167,4 | 94,1 |
| pajęczański | 109 | 67 | 97 | 64 | 251,3 | 74,4 | 192,8 | 46,0 |
| poddębicki | 168 | 121 | 161 | 121 | 231,5 | 77,2 | 144,9 | 77,2 |
| sieradzki | 269 | 168 | 262 | 168 | 624,7 | 129,7 | 276,6 | 129,7 |
| wieluński | 307 | 185 | 284 | 185 | 366,0 | 139,6 | 222,7 | 139,6 |
| wieruszowski | 158 | 101 | 158 | 101 | 148,3 | 81,4 | 147,7 | 81,4 |
| zdunskowolski | 154 | 102 | 145 | 102 | 150,7 | 80,6 | 115,8 | 80,6 |
| Podregion skierniewicki Subregion | 929 | 611 | 844 | 589 | 2166,0 | 527,7 | 1169,0 | 410,6 |
| Powiaty: Powiats: | | | | | | | | |
| kutnowski | 202 | 122 | 155 | 109 | 823,5 | 97,2 | 195,1 | 73,1 |
| łęczycki | 118 | 62 | 110 | 62 | 148,1 | 40,2 | 128,7 | 40,2 |
| łowicki | 198 | 132 | 188 | 132 | 261,0 | 96,7 | 192,6 | 96,7 |
| rawski | 146 | 88 | 140 | 86 | 574,5 | 67,7 | 425,1 | 59,1 |
| skierniewicki | 170 | 129 | 168 | 129 | 181,7 | 87,5 | 165,1 | 87,5 |
| Miasto na prawach powiatu: City with powiat status: | | | | | | | | |
| Skierniewice | 95 | 78 | 83 | 71 | 177,3 | 138,5 | 62,4 | 54,1 |

a Nowo wybudowane. b Budynków nowo wybudowanych i rozbudowanych (tylko w części dotyczącej rozbudowy).

a Newly built. b Newly built and expanded buildings (exclusively in the enlarged portion).

TABL. 8 (45). MIESZKANIA ODDANE DO UŻYTKOWANIA W 2012 R.

DWELLINGS COMPLETED IN 2012

| WYSZCZEGÓLNIENIE SPECIFICATION | Ogółem Total | | | | W tym w budynkach indywidualnych Of which in private buildings | | | |
|--|-------------------------|---------------|---|---|---|---------------|---|---|
| | mieszkania dwellings | izby rooms | powierzchnia użytkowa w m ² useful floor area in m ² | | mieszkania dwellings | izby rooms | powierzchnia użytkowa w m ² useful floor area in m ² | |
| | | | mieszkań of dwell- ings | przeciętna 1 mieszkania average per dwelling | | | mieszkań of dwell- ings | przeciętna 1 mieszkania average per dwelling |
| WOJEWÓDZTWO VOIVODSHIP | 8019 | 34304 | 862342 | 107,5 | 4732 | 25032 | 664862 | 140,5 |
| miasta urban areas | 4935 | 17729 | 427991 | 86,7 | 1725 | 8729 | 236164 | 136,9 |
| wieś rural areas | 3084 | 16575 | 434351 | 140,8 | 3007 | 16303 | 428698 | 142,6 |
| PODREGION ŁÓDZKI ... SUBREGION | 1483 | 7005 | 200242 | 135,0 | 1204 | 6223 | 179468 | 149,1 |
| Powiat brzeziński | 109 | 614 | 16583 | 152,1 | 109 | 614 | 16583 | 152,1 |
| Gminy miejskie: Urban gminas: | | | | | | | | |
| Brzeziny | 29 | 169 | 4908 | 169,2 | 29 | 169 | 4908 | 169,2 |
| Gminy wiejskie: Rural gminas: | | | | | | | | |
| Brzeziny | 36 | 202 | 5668 | 157,4 | 36 | 202 | 5668 | 157,4 |
| Dmosin | 14 | 81 | 2184 | 156,0 | 14 | 81 | 2184 | 156,0 |
| Jeżów | 9 | 50 | 1207 | 134,1 | 9 | 50 | 1207 | 134,1 |
| Rogów | 21 | 112 | 2616 | 124,6 | 21 | 112 | 2616 | 124,6 |
| Powiat łódzki wschodni | 307 | 1631 | 47524 | 154,8 | 294 | 1570 | 45944 | 156,3 |
| Gminy miejsko-wiejskie: Urban-rural gminas: | | | | | | | | |
| Koluszki | 68 | 348 | 9738 | 143,2 | 64 | 332 | 9298 | 145,3 |
| w tym miasto of which city | 14 | 74 | 2125 | 151,8 | 14 | 74 | 2125 | 151,8 |
| Rzgów | 56 | 312 | 9073 | 162,0 | 56 | 312 | 9073 | 162,0 |
| w tym miasto of which city | 10 | 57 | 1954 | 195,4 | 10 | 57 | 1954 | 195,4 |
| Tuszyn | 53 | 282 | 8557 | 161,5 | 53 | 282 | 8557 | 161,5 |
| w tym miasto of which city | 23 | 124 | 3675 | 159,8 | 23 | 124 | 3675 | 159,8 |
| Gminy wiejskie: Rural gminas: | | | | | | | | |
| Andrespol | 67 | 350 | 9740 | 145,4 | 58 | 305 | 8600 | 148,3 |
| Brójce | 31 | 159 | 4792 | 154,6 | 31 | 159 | 4792 | 154,6 |
| Nowosolna | 32 | 180 | 5624 | 175,8 | 32 | 180 | 5624 | 175,8 |
| Powiat pabianicki..... | 368 | 1759 | 46800 | 127,2 | 295 | 1578 | 42504 | 144,1 |
| Gminy miejskie: Urban gminas: | | | | | | | | |
| Konstantynów Łódzki | 48 | 243 | 7072 | 147,3 | 47 | 237 | 6868 | 146,1 |
| Pabianice | 107 | 432 | 11135 | 104,1 | 56 | 286 | 7809 | 139,4 |
| Gminy wiejskie: Rural gminas: | | | | | | | | |
| Dłutów | 26 | 141 | 3346 | 128,7 | 26 | 141 | 3346 | 128,7 |
| Dobroń | 38 | 207 | 5442 | 143,2 | 38 | 207 | 5442 | 143,2 |
| Ksawerów | 40 | 139 | 3953 | 98,8 | 19 | 110 | 3187 | 167,7 |
| Lutomiersk | 59 | 308 | 8482 | 143,8 | 59 | 308 | 8482 | 143,8 |
| Pabianice | 50 | 289 | 7370 | 147,4 | 50 | 289 | 7370 | 147,4 |

TABL. 8 (45). MIESZKANIA ODDANE DO UŻYTKOWANIA W 2012 R. (cd.)

DWELLINGS COMPLETED IN 2012 (cont.)

| WYSZCZEGÓLNIENIE SPECIFICATION | Ogółem Total | | | | W tym w budynkach indywidualnych Of which in private buildings | | | |
|--|-------------------------|---------------|---|---------------------------------------|---|---------------|---|--|
| | mieszkania dwellings | izby rooms | powierzchnia użytkowa w m ² useful floor area in m ² | | mieszkania dwellings | izby rooms | powierzchnia użytkowa w m ² useful floor area in m ² | |
| | | | mieszkań of dwell- ings | przeciętna average per dwelling | | | mieszkań of dwell- ings | przeciętna average per dwellings |
| PODREGION ŁÓDZKI (dok.) SUBREGION (cont.) | | | | | | | | |
| Powiat zgierski | 699 | 3001 | 89335 | 127,8 | 506 | 2461 | 74437 | 147,1 |
| Gminy miejskie: Urban gminas: | | | | | | | | |
| Głowno | 16 | 78 | 2318 | 144,9 | 16 | 78 | 2318 | 144,9 |
| Ozorków | 24 | 122 | 3815 | 159,0 | 24 | 122 | 3815 | 159,0 |
| Zgierz | 108 | 468 | 14443 | 133,7 | 80 | 401 | 12738 | 159,2 |
| Gminy miejsko-wiejskie: Urban-rural gminas: | | | | | | | | |
| Aleksandrów Łódzki | 342 | 1336 | 39136 | 114,4 | 177 | 863 | 25943 | 146,6 |
| w tym miasto | 201 | 674 | 19251 | 95,8 | 42 | 216 | 6459 | 153,8 |
| of which city | | | | | | | | |
| Stryków | 58 | 301 | 8961 | 154,5 | 58 | 301 | 8961 | 154,5 |
| w tym miasto | 1 | 2 | 50 | 50,0 | 1 | 2 | 50 | 50,0 |
| of which city | | | | | | | | |
| Gminy wiejskie: Rural gminas: | | | | | | | | |
| Głowno | 5 | 26 | 870 | 174,0 | 5 | 26 | 870 | 174,0 |
| Ozorków | 26 | 108 | 3075 | 118,3 | 26 | 108 | 3075 | 118,3 |
| Parzęczew | 15 | 76 | 2371 | 158,1 | 15 | 76 | 2371 | 158,1 |
| Zgierz | 105 | 486 | 14346 | 136,6 | 105 | 486 | 14346 | 136,6 |
| PODREGION M. ŁÓDŹ SUBREGION | 2595 | 8125 | 185150 | 71,3 | 417 | 2023 | 54350 | 130,3 |
| MIASTO NA PRAWACH POWIATU: CITY WITH POWIAT STATUS: | | | | | | | | |
| Łódź | 2595 | 8125 | 185150 | 71,3 | 417 | 2023 | 54350 | 130,3 |
| PODREGION PIOTRKOWSKI | 1884 | 9413 | 225622 | 119,8 | 1585 | 8484 | 208946 | 131,8 |
| SUBREGION | | | | | | | | |
| Powiat bełchatowski | 473 | 2248 | 54258 | 114,7 | 312 | 1771 | 44947 | 144,1 |
| Gminy miejskie: Urban gminas: | | | | | | | | |
| Bełchatów | 193 | 697 | 16917 | 87,7 | 68 | 382 | 10366 | 152,4 |
| Gminy miejsko-wiejskie: Urban-rural gminas: | | | | | | | | |
| Zelów | 33 | 180 | 4804 | 145,6 | 33 | 180 | 4804 | 145,6 |
| w tym miasto | 10 | 62 | 1697 | 169,7 | 10 | 62 | 1697 | 169,7 |
| of which city | | | | | | | | |
| Gminy wiejskie: Rural gminas: | | | | | | | | |
| Bełchatów | 92 | 506 | 12748 | 138,6 | 92 | 506 | 12748 | 138,6 |
| Drużbice | 14 | 86 | 1936 | 138,3 | 14 | 86 | 1936 | 138,3 |
| Kleszczów | 67 | 341 | 7518 | 112,2 | 31 | 179 | 4758 | 153,5 |
| Kluki | 24 | 139 | 3431 | 143,0 | 24 | 139 | 3431 | 143,0 |
| Rusiec | 10 | 60 | 1460 | 146,0 | 10 | 60 | 1460 | 146,0 |
| Szczerców | 40 | 239 | 5444 | 136,1 | 40 | 239 | 5444 | 136,1 |

TABL. 8 (45). MIESZKANIA ODDANE DO UŻYTKOWANIA W 2012 R. (cd.)

DWELLINGS COMPLETED IN 2012 (cont.)

| WYSZCZEGÓLNIENIE SPECIFICATION | Ogółem Total | | | | W tym w budynkach indywidualnych Of which in private buildings | | | |
|--|-------------------------|---------------|---|--|---|---------------|---|--|
| | mieszkania dwellings | izby rooms | powierzchnia użytkowa w m ² useful floor area in m ² | | mieszkania dwellings | izby rooms | powierzchnia użytkowa w m ² useful floor area in m ² | |
| | | | mieszkań of dwell- ings | przeciętna 1 mieszkania average per dwellings | | | mieszkań of dwell- ings | przeciętna 1 mieszkania average per dwellings |
| PODREGION PIOTRKOWSKI (cd.) SUBREGION (cont.) | | | | | | | | |
| Powiat opoczyński | 186 | 1036 | 23515 | 126,4 | 186 | 1036 | 23515 | 126,4 |
| Gminy miejsko-wiejskie: Urban-rural gminas: | | | | | | | | |
| Drzewica | 14 | 81 | 1838 | 131,3 | 14 | 81 | 1838 | 131,3 |
| w tym miasto | 5 | 29 | 712 | 142,4 | 5 | 29 | 712 | 142,4 |
| of which city | | | | | | | | |
| Opoczno | 86 | 498 | 11507 | 133,8 | 86 | 498 | 11507 | 133,8 |
| w tym miasto | 37 | 226 | 5278 | 142,6 | 37 | 226 | 5278 | 142,6 |
| of which city | | | | | | | | |
| Gminy wiejskie: Rural gminas: | | | | | | | | |
| Białaczów | 15 | 77 | 1693 | 112,9 | 15 | 77 | 1693 | 112,9 |
| Mniszków | 20 | 108 | 2513 | 125,7 | 20 | 108 | 2513 | 125,7 |
| Paradyż | 4 | 21 | 426 | 106,5 | 4 | 21 | 426 | 106,5 |
| Poświętne | 4 | 18 | 323 | 80,8 | 4 | 18 | 323 | 80,8 |
| Sławno | 22 | 124 | 2883 | 131,0 | 22 | 124 | 2883 | 131,0 |
| Żarnów | 21 | 109 | 2332 | 111,0 | 21 | 109 | 2332 | 111,0 |
| Powiat piotrkowski | 331 | 1827 | 42213 | 127,5 | 331 | 1827 | 42213 | 127,5 |
| Gminy miejsko-wiejskie: Urban-rural gminas: | | | | | | | | |
| Sulejów | 77 | 413 | 10259 | 133,2 | 77 | 413 | 10259 | 133,2 |
| w tym miasto | 14 | 76 | 1947 | 139,1 | 14 | 76 | 1947 | 139,1 |
| of which city | | | | | | | | |
| Wolbórz | 25 | 136 | 2957 | 118,3 | 25 | 136 | 2957 | 118,3 |
| w tym miasto | 3 | 15 | 391 | 130,3 | 3 | 15 | 391 | 130,3 |
| of which city | | | | | | | | |
| Gminy wiejskie: Rural gminas: | | | | | | | | |
| Aleksandrów | 37 | 198 | 4120 | 111,4 | 37 | 198 | 4120 | 111,4 |
| Czarnocin | 7 | 30 | 655 | 93,6 | 7 | 30 | 655 | 93,6 |
| Gorzkowice | 28 | 167 | 3330 | 118,9 | 28 | 167 | 3330 | 118,9 |
| Grabica | 17 | 92 | 2081 | 122,4 | 17 | 92 | 2081 | 122,4 |
| Łęki Szlacheckie | 13 | 78 | 1604 | 123,4 | 13 | 78 | 1604 | 123,4 |
| Moszczenica | 36 | 208 | 5061 | 140,6 | 36 | 208 | 5061 | 140,6 |
| Ręczno | 6 | 27 | 613 | 102,2 | 6 | 27 | 613 | 102,2 |
| Rozprza | 40 | 227 | 5836 | 145,9 | 40 | 227 | 5836 | 145,9 |
| Wola Krzysztoporska | 45 | 251 | 5697 | 126,6 | 45 | 251 | 5697 | 126,6 |
| Powiat radomski | 311 | 1668 | 42971 | 138,2 | 281 | 1548 | 41024 | 146,0 |
| Gminy miejskie: Urban gminas: | | | | | | | | |
| Radomsko | 123 | 641 | 15840 | 128,8 | 93 | 521 | 13893 | 149,4 |
| Gminy miejsko-wiejskie: Urban-rural gminas: | | | | | | | | |
| Kamieńsk | 16 | 91 | 2189 | 136,8 | 16 | 91 | 2189 | 136,8 |
| w tym miasto | 10 | 57 | 1527 | 152,7 | 10 | 57 | 1527 | 152,7 |
| of which city | | | | | | | | |
| Przedbórz | 16 | 86 | 2163 | 135,2 | 16 | 86 | 2163 | 135,2 |
| w tym miasto | 3 | 16 | 366 | 122,0 | 3 | 16 | 366 | 122,0 |
| of which city | | | | | | | | |

TABL. 8 (45). MIESZKANIA ODDANE DO UŻYTKOWANIA W 2012 R. (cd.)

DWELLINGS COMPLETED IN 2012 (cont.)

| WYSZCZEGÓLNIENIE SPECIFICATION | Ogółem Total | | | | W tym w budynkach indywidualnych Of which in private buildings | | | |
|--|-------------------------|---------------|---|--|---|---------------|---|--|
| | mieszkania dwellings | izby rooms | powierzchnia użytkowa w m ² useful floor area in m ² | | mieszkania dwellings | izby rooms | powierzchnia użytkowa w m ² useful floor area in m ² | |
| | | | mieszkań of dwell- ings | przeciętna average per dwellings | | | mieszkań of dwell- ings | przeciętna average per dwellings |
| PODREGION PIOTRKOWSKI (dok.) SUBREGION (cont.) | | | | | | | | |
| Powiat radomszczański (dok.) (cont.) | | | | | | | | |
| Gminy wiejskie: Rural gminas: | | | | | | | | |
| Dobryszycze | 23 | 117 | 3325 | 144,6 | 23 | 117 | 3325 | 144,6 |
| Gidle | 5 | 30 | 846 | 169,2 | 5 | 30 | 846 | 169,2 |
| Gomunice | 26 | 141 | 3993 | 153,6 | 26 | 141 | 3993 | 153,6 |
| Kobiele Wielkie | 14 | 73 | 1924 | 137,4 | 14 | 73 | 1924 | 137,4 |
| Kodrąb | 13 | 74 | 1641 | 126,2 | 13 | 74 | 1641 | 126,2 |
| Lgota Wielka | 10 | 53 | 1343 | 134,3 | 10 | 53 | 1343 | 134,3 |
| Ładzice | 16 | 89 | 2579 | 161,2 | 16 | 89 | 2579 | 161,2 |
| Masłowice | 8 | 41 | 993 | 124,1 | 8 | 41 | 993 | 124,1 |
| Radomsko | 23 | 132 | 3787 | 164,7 | 23 | 132 | 3787 | 164,7 |
| Wielgomłynny | 7 | 41 | 816 | 116,6 | 7 | 41 | 816 | 116,6 |
| Żytno | 11 | 59 | 1532 | 139,3 | 11 | 59 | 1532 | 139,3 |
| Powiat tomaszowski | 329 | 1587 | 38474 | 116,9 | 269 | 1407 | 35579 | 132,3 |
| Gminy miejskie: Urban gminas: | | | | | | | | |
| Tomaszów | | | | | | | | |
| Mazowiecki | 152 | 584 | 12393 | 81,5 | 92 | 404 | 9498 | 103,2 |
| Gminy wiejskie: Rural gminas: | | | | | | | | |
| Będków | 3 | 15 | 403 | 134,3 | 3 | 15 | 403 | 134,3 |
| Budziszewice | 6 | 36 | 955 | 159,2 | 6 | 36 | 955 | 159,2 |
| Czerniewice | 16 | 88 | 2160 | 135,0 | 16 | 88 | 2160 | 135,0 |
| Inowódz | 19 | 108 | 2707 | 142,5 | 19 | 108 | 2707 | 142,5 |
| Lubochnia | 17 | 99 | 2478 | 145,8 | 17 | 99 | 2478 | 145,8 |
| Rokiciny | 16 | 89 | 2450 | 153,1 | 16 | 89 | 2450 | 153,1 |
| Rzeczyca | 8 | 50 | 1290 | 161,3 | 8 | 50 | 1290 | 161,3 |
| Tomaszów | | | | | | | | |
| Mazowiecki | 68 | 387 | 10497 | 154,4 | 68 | 387 | 10497 | 154,4 |
| Ujazd | 14 | 78 | 1955 | 139,6 | 14 | 78 | 1955 | 139,6 |
| Żelechlinek | 10 | 53 | 1186 | 118,6 | 10 | 53 | 1186 | 118,6 |
| MIASTO NA PRA- WACH POWIATU: CITY WITH POWIAT STATUS: | | | | | | | | |
| Piotrków Trybunalski | 254 | 1047 | 24191 | 95,2 | 206 | 895 | 21668 | 105,2 |
| PODREGION SIERADZKI | 1046 | 5259 | 141762 | 135,5 | 930 | 4914 | 135471 | 145,7 |
| SUBREGION | | | | | | | | |
| Powiat łaski | 152 | 749 | 19861 | 130,7 | 131 | 687 | 18695 | 142,7 |
| Gminy miejsko-wiejskie: Urban-rural gminas: | | | | | | | | |
| Łask | 78 | 388 | 10642 | 136,4 | 57 | 326 | 9476 | 166,2 |
| w tym miasto | 40 | 184 | 5285 | 132,1 | 19 | 122 | 4119 | 216,8 |
| of which city | | | | | | | | |

TABL. 8 (45). MIESZKANIA ODDANE DO UŻYTKOWANIA W 2012 R. (cd.)

DWELLINGS COMPLETED IN 2012 (cont.)

| WYSZCZEGÓLNIENIE SPECIFICATION | Ogółem Total | | | | W tym w budynkach indywidualnych Of which in private buildings | | | |
|-----------------------------------|-------------------------|---------------|---|--|---|---------------|---|--|
| | mieszkania dwellings | izby rooms | powierzchnia użytkowa w m ² useful floor area in m ² | | mieszkania dwellings | izby rooms | powierzchnia użytkowa w m ² useful floor area in m ² | |
| | | | mieszkań of dwell- ings | przeciętna 1 mieszkania average per dwellings | | | mieszkań of dwell- ings | przeciętna 1 mieszkania average per dwellings |
| PODREGION | | | | | | | | |
| SIERADZKI (cd.) | | | | | | | | |
| SUBREGION (cont.) | | | | | | | | |
| Powiat łaski (dok.) | | | | | | | | |
| (cont.) | | | | | | | | |
| Gminy wiejskie: | | | | | | | | |
| <i>Rural gminas:</i> | | | | | | | | |
| Buczek | 17 | 91 | 2669 | 157,0 | 17 | 91 | 2669 | 157,0 |
| Sędziejowice | 10 | 53 | 1299 | 129,9 | 10 | 53 | 1299 | 129,9 |
| Widawa | 14 | 61 | 1547 | 110,5 | 14 | 61 | 1547 | 110,5 |
| Wodzierady | 33 | 156 | 3704 | 112,2 | 33 | 156 | 3704 | 112,2 |
| Powiat pajęczański | 160 | 678 | 14413 | 90,1 | 65 | 395 | 9288 | 142,9 |
| Gminy miejsko-wiejskie: | | | | | | | | |
| <i>Urban-rural gminas:</i> | | | | | | | | |
| Działoszyn | 9 | 55 | 1476 | 164,0 | 9 | 55 | 1476 | 164,0 |
| w tym miasto | 4 | 25 | 772 | 193,0 | 4 | 25 | 772 | 193,0 |
| <i>of which city</i> | | | | | | | | |
| Pajęczno | 110 | 380 | 7267 | 66,1 | 16 | 102 | 2288 | 143,0 |
| w tym miasto | 101 | 324 | 5945 | 58,9 | 7 | 46 | 966 | 138,0 |
| <i>of which city</i> | | | | | | | | |
| Gminy wiejskie: | | | | | | | | |
| <i>Rural gminas:</i> | | | | | | | | |
| Kielczygłów | - | - | - | - | - | - | - | - |
| Nowa Brzeźnica | 4 | 23 | 409 | 102,3 | 4 | 23 | 409 | 102,3 |
| Rząśnia | 15 | 81 | 1923 | 128,2 | 14 | 76 | 1777 | 126,9 |
| Siemkowice | 4 | 29 | 685 | 171,3 | 4 | 29 | 685 | 171,3 |
| Strzelce Wielkie | 5 | 28 | 717 | 143,4 | 5 | 28 | 717 | 143,4 |
| Sulmierzyce | 13 | 82 | 1936 | 148,9 | 13 | 82 | 1936 | 148,9 |
| Powiat poddębicki | 124 | 609 | 16787 | 135,4 | 124 | 609 | 16787 | 135,4 |
| Gminy miejsko-wiejskie: | | | | | | | | |
| <i>Urban-rural gminas:</i> | | | | | | | | |
| Poddębice | 46 | 232 | 6580 | 143,0 | 46 | 232 | 6580 | 143,0 |
| w tym miasto | 10 | 51 | 1784 | 178,4 | 10 | 51 | 1784 | 178,4 |
| <i>of which city</i> | | | | | | | | |
| Uniejów | 19 | 89 | 2527 | 133,0 | 19 | 89 | 2527 | 133,0 |
| w tym miasto | 9 | 47 | 1437 | 159,7 | 9 | 47 | 1437 | 159,7 |
| <i>of which city</i> | | | | | | | | |
| Gminy wiejskie: | | | | | | | | |
| <i>Rural gminas:</i> | | | | | | | | |
| Dalików | 20 | 99 | 2919 | 146,0 | 20 | 99 | 2919 | 146,0 |
| Pęczniew | 8 | 35 | 767 | 95,9 | 8 | 35 | 767 | 95,9 |
| Wartkowice | 17 | 94 | 2361 | 138,9 | 17 | 94 | 2361 | 138,9 |
| Zadzim | 14 | 60 | 1633 | 116,6 | 14 | 60 | 1633 | 116,6 |
| Powiat sieradzki | 209 | 1008 | 27745 | 132,8 | 209 | 1008 | 27745 | 132,8 |
| Gminy miejskie: | | | | | | | | |
| <i>Urban gminas:</i> | | | | | | | | |
| Sieradz | 94 | 395 | 10904 | 116,0 | 94 | 395 | 10904 | 116,0 |
| Gminy miejsko-wiejskie: | | | | | | | | |
| <i>Urban-rural gminas:</i> | | | | | | | | |
| Błaszki | 7 | 39 | 1136 | 162,3 | 7 | 39 | 1136 | 162,3 |
| w tym miasto | - | - | - | - | - | - | - | - |
| <i>of which city</i> | | | | | | | | |

TABL. 8 (45). MIESZKANIA ODDANE DO UŻYTKOWANIA W 2012 R. (cd.)

DWELLINGS COMPLETED IN 2012 (cont.)

| WYSZCZEGÓLNIENIE SPECIFICATION | Ogółem Total | | | | W tym w budynkach indywidualnych Of which in private buildings | | | |
|--|-------------------------|---------------|---|--|---|---------------|---|--|
| | mieszkania dwellings | izby rooms | powierzchnia użytkowa w m ² useful floor area in m ² | | mieszkania dwellings | izby rooms | powierzchnia użytkowa w m ² useful floor area in m ² | |
| | | | mieszkań of dwell- ings | przeciętna average per dwellings | | | mieszkań of dwell- ings | przeciętna average per dwellings |
| PODREGION SIERADZKI (cd.) SUBREGION (cont.) | | | | | | | | |
| Powiat sieradzki (dok.) (cont.) | | | | | | | | |
| Gminy miejsko-wiejskie (dok.): <i>Urban-rural gminas</i> | | | | | | | | |
| <i>(cont.):</i> | | | | | | | | |
| Warta | 10 | 55 | 1442 | 144,2 | 10 | 55 | 1442 | 144,2 |
| w tym miasto | 1 | 7 | 133 | 133,0 | 1 | 7 | 133 | 133,0 |
| <i>of which city</i> | | | | | | | | |
| Złoczew | 7 | 37 | 1099 | 157,0 | 7 | 37 | 1099 | 157,0 |
| w tym miasto | 2 | 10 | 288 | 144,0 | 2 | 10 | 288 | 144,0 |
| <i>of which city</i> | | | | | | | | |
| Gminy wiejskie: <i>Rural gminas:</i> | | | | | | | | |
| Brąszewice | 4 | 22 | 624 | 156,0 | 4 | 22 | 624 | 156,0 |
| Brzeźnio | 15 | 79 | 2197 | 146,5 | 15 | 79 | 2197 | 146,5 |
| Burzenin | 10 | 52 | 1478 | 147,8 | 10 | 52 | 1478 | 147,8 |
| Goszczanów | 4 | 24 | 606 | 151,5 | 4 | 24 | 606 | 151,5 |
| Klonowa | 2 | 10 | 236 | 118,0 | 2 | 10 | 236 | 118,0 |
| Sieradz | 51 | 271 | 7243 | 142,0 | 51 | 271 | 7243 | 142,0 |
| Wróblew | 5 | 24 | 780 | 156,0 | 5 | 24 | 780 | 156,0 |
| Powiat wieluński | 181 | 967 | 30032 | 165,9 | 181 | 967 | 30032 | 165,9 |
| Gminy miejsko-wiejskie: <i>Urban-rural gminas:</i> | | | | | | | | |
| Wieluń | 65 | 359 | 11451 | 176,2 | 65 | 359 | 11451 | 176,2 |
| w tym miasto | 23 | 134 | 4750 | 206,5 | 23 | 134 | 4750 | 206,5 |
| <i>of which city</i> | | | | | | | | |
| Gminy wiejskie: <i>Rural gminas:</i> | | | | | | | | |
| Biała | 10 | 53 | 1703 | 170,3 | 10 | 53 | 1703 | 170,3 |
| Czarnożyły | 10 | 51 | 1523 | 152,3 | 10 | 51 | 1523 | 152,3 |
| Konopnica | 7 | 35 | 975 | 139,3 | 7 | 35 | 975 | 139,3 |
| Mokrsko | 12 | 67 | 1839 | 153,3 | 12 | 67 | 1839 | 153,3 |
| Osjaków | 12 | 67 | 1934 | 161,2 | 12 | 67 | 1934 | 161,2 |
| Ostrówek | 10 | 47 | 1518 | 151,8 | 10 | 47 | 1518 | 151,8 |
| Pątnów | 23 | 115 | 3745 | 162,8 | 23 | 115 | 3745 | 162,8 |
| Skomlin | 3 | 17 | 536 | 178,7 | 3 | 17 | 536 | 178,7 |
| Wierzchlas | 29 | 156 | 4808 | 165,8 | 29 | 156 | 4808 | 165,8 |
| Powiat wierszowski .. | 102 | 603 | 16971 | 166,4 | 102 | 603 | 16971 | 166,4 |
| Gminy miejsko-wiejskie: <i>Urban-rural gminas:</i> | | | | | | | | |
| Wierszów | 35 | 198 | 5504 | 157,3 | 35 | 198 | 5504 | 157,3 |
| w tym miasto | 10 | 56 | 1473 | 147,3 | 10 | 56 | 1473 | 147,3 |
| <i>of which city</i> | | | | | | | | |
| Gminy wiejskie: <i>Rural gminas:</i> | | | | | | | | |
| Bolesławiec | 12 | 69 | 2096 | 174,7 | 12 | 69 | 2096 | 174,7 |
| Czastary | 8 | 56 | 1510 | 188,8 | 8 | 56 | 1510 | 188,8 |
| Galewice | 19 | 108 | 2955 | 155,5 | 19 | 108 | 2955 | 155,5 |
| Lututów | 10 | 64 | 1769 | 176,9 | 10 | 64 | 1769 | 176,9 |
| Łubnice | 5 | 28 | 851 | 170,2 | 5 | 28 | 851 | 170,2 |
| Sokolniki | 13 | 80 | 2286 | 175,8 | 13 | 80 | 2286 | 175,8 |

TABL. 8 (45). MIESZKANIA ODDANE DO UŻYTKOWANIA W 2012 R. (cd.)

DWELLINGS COMPLETED IN 2012 (cont.)

| WYSZCZEGÓLNIENIE SPECIFICATION | Ogółem Total | | | | W tym w budynkach indywidualnych Of which in private buildings | | | |
|---|-------------------------|---------------|---|--|---|---------------|---|--|
| | mieszkania dwellings | izby rooms | powierzchnia użytkowa w m ² useful floor area in m ² | | mieszkania dwellings | izby rooms | powierzchnia użytkowa w m ² useful floor area in m ² | |
| | | | mieszkań of dwell- ings | przeciętna 1 mieszkania average per dwellings | | | mieszkań of dwell- ings | przeciętna 1 mieszkania average per dwellings |
| PODREGION SIERADZKI (dok.) SUBREGION (cont.) | | | | | | | | |
| Powiat zduńskowski | 118 | 645 | 15953 | 135,2 | 118 | 645 | 15953 | 135,2 |
| Gminy miejskie: <i>Urban gminas:</i> | | | | | | | | |
| Zduńska Wola | 47 | 251 | 6115 | 130,1 | 47 | 251 | 6115 | 130,1 |
| Gminy miejsko-wiejskie: <i>Urban-rural gminas:</i> | | | | | | | | |
| Szadek | 12 | 66 | 1896 | 158,0 | 12 | 66 | 1896 | 158,0 |
| w tym miasto | - | - | - | - | - | - | - | - |
| of which city | | | | | | | | |
| Gminy wiejskie: <i>Rural gminas:</i> | | | | | | | | |
| Zapolice | 16 | 92 | 2340 | 146,3 | 16 | 92 | 2340 | 146,3 |
| Zduńska Wola | 43 | 236 | 5602 | 130,3 | 43 | 236 | 5602 | 130,3 |
| PODREGION SKIERNIEWICKI | 1011 | 4502 | 109566 | 108,4 | 596 | 3388 | 86627 | 145,3 |
| SUBREGION | | | | | | | | |
| Powiat kutnowski | 196 | 896 | 21231 | 108,3 | 110 | 625 | 16123 | 146,6 |
| Gminy miejskie: <i>Urban gminas:</i> | | | | | | | | |
| Kutno | 109 | 432 | 10106 | 92,7 | 39 | 216 | 5963 | 152,9 |
| Gminy miejsko-wiejskie: <i>Urban-rural gminas:</i> | | | | | | | | |
| Krośnice | 7 | 40 | 836 | 119,4 | 7 | 40 | 836 | 119,4 |
| w tym miasto | 4 | 25 | 470 | 117,5 | 4 | 25 | 470 | 117,5 |
| of which city | | | | | | | | |
| Żychlin | 22 | 84 | 1696 | 77,1 | 6 | 29 | 731 | 121,8 |
| w tym miasto | 21 | 78 | 1560 | 74,3 | 5 | 23 | 595 | 119,0 |
| of which city | | | | | | | | |
| Gminy wiejskie: <i>Rural gminas:</i> | | | | | | | | |
| Bedlno | 3 | 19 | 366 | 122,0 | 3 | 19 | 366 | 122,0 |
| Dąbrowice | - | - | - | - | - | - | - | - |
| Krzyżanów | 4 | 25 | 610 | 152,5 | 4 | 25 | 610 | 152,5 |
| Kutno | 44 | 252 | 6403 | 145,5 | 44 | 252 | 6403 | 145,5 |
| Łanięta | 2 | 12 | 246 | 123,0 | 2 | 12 | 246 | 123,0 |
| Nowe Ostrowy | - | - | - | - | - | - | - | - |
| Oporów | 1 | 6 | 140 | 140,0 | 1 | 6 | 140 | 140,0 |
| Strzelce | 4 | 26 | 828 | 207,0 | 4 | 26 | 828 | 207,0 |
| Powiat łęczycki..... | 62 | 342 | 8510 | 137,3 | 62 | 342 | 8510 | 137,3 |
| Gminy miejskie: <i>Urban gminas:</i> | | | | | | | | |
| Łęczyca | 11 | 64 | 1722 | 156,5 | 11 | 64 | 1722 | 156,5 |
| Gminy wiejskie: <i>Rural gminas:</i> | | | | | | | | |
| Daszyna | 2 | 12 | 313 | 156,5 | 2 | 12 | 313 | 156,5 |
| Góra Świętej Małgorzaty | 4 | 24 | 527 | 131,8 | 4 | 24 | 527 | 131,8 |
| Grabów | 1 | 9 | 306 | 306,0 | 1 | 9 | 306 | 306,0 |
| Łęczyca | 26 | 136 | 3349 | 128,8 | 26 | 136 | 3349 | 128,8 |
| Piątek | 5 | 25 | 600 | 120,0 | 5 | 25 | 600 | 120,0 |
| Świnice Warckie | 10 | 55 | 1354 | 135,4 | 10 | 55 | 1354 | 135,4 |
| Witonia | 3 | 17 | 339 | 113,0 | 3 | 17 | 339 | 113,0 |

TABL. 8 (45). MIESZKANIA ODDANE DO UŻYTKOWANIA W 2012 R. (dok.)

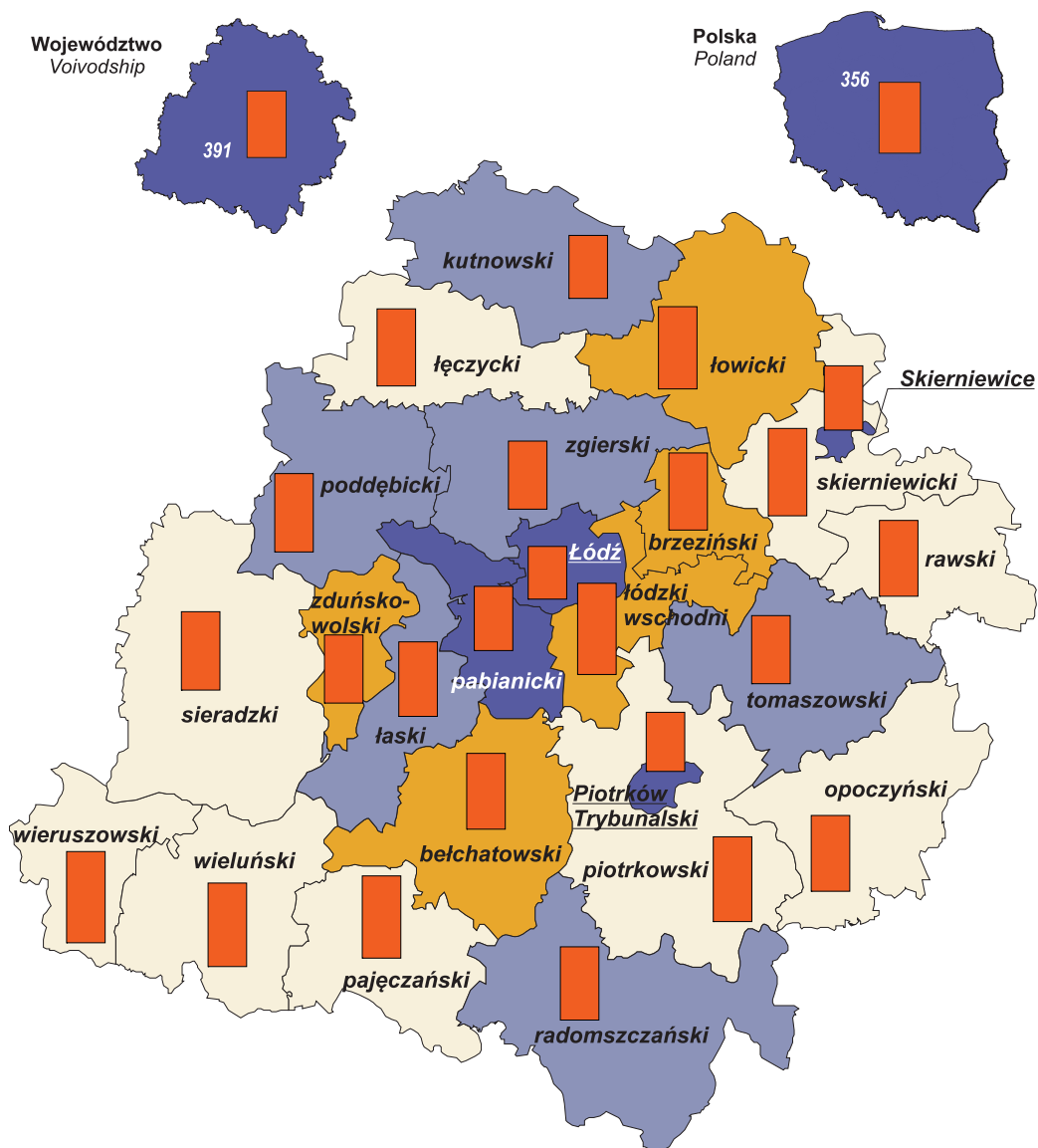
DWELLINGS COMPLETED IN 2012 (cont.)

| WYSZCZEGÓLNIENIE SPECIFICATION | Ogółem Total | | | | W tym w budynkach indywidualnych Of which in private buildings | | | |
|--|-------------------------|---------------|---|--|---|---------------|---|--|
| | mieszkania dwellings | izby rooms | powierzchnia użytkowa w m ² useful floor area in m ² | | mieszkania dwellings | izby rooms | powierzchnia użytkowa w m ² useful floor area in m ² | |
| | | | mieszkań of dwell- ings | przeciętna average per dwellings | | | mieszkań of dwell- ings | przeciętna average per dwellings |
| PODREGION SKIER- NIEWICKI (dok.) SUBREGION (cont.) | | | | | | | | |
| Powiat łowicki | 144 | 821 | 20814 | 144,5 | 144 | 821 | 20814 | 144,5 |
| Gminy miejskie: <i>Urban gminas:</i> | | | | | | | | |
| Łowicz | 39 | 195 | 4664 | 119,6 | 39 | 195 | 4664 | 119,6 |
| Gminy wiejskie: <i>Rural gminas:</i> | | | | | | | | |
| Bielawy | 8 | 46 | 1249 | 156,1 | 8 | 46 | 1249 | 156,1 |
| Chąśno | 4 | 28 | 651 | 162,8 | 4 | 28 | 651 | 162,8 |
| Domaniewice | 7 | 38 | 872 | 124,6 | 7 | 38 | 872 | 124,6 |
| Kiernozia | - | - | - | - | - | - | - | - |
| Kocierzew Południowy | 3 | 18 | 509 | 169,7 | 3 | 18 | 509 | 169,7 |
| Łowicz | 33 | 194 | 5158 | 156,3 | 33 | 194 | 5158 | 156,3 |
| Łyszkowice | 9 | 54 | 1337 | 148,6 | 9 | 54 | 1337 | 148,6 |
| Nieborów | 36 | 215 | 5517 | 153,3 | 36 | 215 | 5517 | 153,3 |
| Zduny | 5 | 33 | 857 | 171,4 | 5 | 33 | 857 | 171,4 |
| Powiat rawski | 129 | 545 | 14232 | 110,3 | 86 | 447 | 12246 | 142,4 |
| Gminy miejskie: <i>Urban gminas:</i> | | | | | | | | |
| Rawa Mazowiecka | 65 | 222 | 5225 | 80,4 | 22 | 124 | 3239 | 147,2 |
| Gminy miejsko-wiejskie: <i>Urban-rural gminas:</i> | | | | | | | | |
| Biała Rawska | 25 | 128 | 3440 | 137,6 | 25 | 128 | 3440 | 137,6 |
| w tym miasto of which city | 7 | 38 | 1086 | 155,1 | 7 | 38 | 1086 | 155,1 |
| Gminy wiejskie: <i>Rural gminas:</i> | | | | | | | | |
| Cielądz | 8 | 45 | 1345 | 168,1 | 8 | 45 | 1345 | 168,1 |
| Rawa Mazowiecka | 25 | 121 | 3435 | 137,4 | 25 | 121 | 3435 | 137,4 |
| Regnów | 2 | 8 | 184 | 92,0 | 2 | 8 | 184 | 92,0 |
| Sadkowice | 4 | 21 | 603 | 150,8 | 4 | 21 | 603 | 150,8 |
| Powiat skierniewicki | 122 | 725 | 17662 | 144,8 | 122 | 725 | 17662 | 144,8 |
| Gminy wiejskie: <i>Rural gminas:</i> | | | | | | | | |
| Bolimów | 12 | 75 | 2052 | 171,0 | 12 | 75 | 2052 | 171,0 |
| Głuchów | 2 | 11 | 339 | 169,5 | 2 | 11 | 339 | 169,5 |
| Godzianów | 5 | 28 | 549 | 109,8 | 5 | 28 | 549 | 109,8 |
| Kowiesy | 10 | 53 | 1290 | 129,0 | 10 | 53 | 1290 | 129,0 |
| Lipce Reymontowskie | 11 | 67 | 1746 | 158,7 | 11 | 67 | 1746 | 158,7 |
| Maków | 26 | 154 | 3967 | 152,6 | 26 | 154 | 3967 | 152,6 |
| Nowy Kawęczyn | 18 | 105 | 2412 | 134,0 | 18 | 105 | 2412 | 134,0 |
| Skierniewice | 34 | 206 | 4703 | 138,3 | 34 | 206 | 4703 | 138,3 |
| Stupia | 4 | 26 | 604 | 151,0 | 4 | 26 | 604 | 151,0 |
| MIASTO NA PRA- WACH POWIATU: CITY WITH POWIAT STATUS: | | | | | | | | |
| Skierniewice | 358 | 1173 | 27117 | 75,7 | 72 | 428 | 11272 | 156,6 |

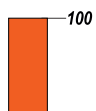
TABL. 9 (46). WYBRANE WSKAŹNIKI W ZAKRESIE MIESZKAŃ ODDANYCH DO UŻYTKOWANIA W 2012 R.
 SELECTED INDICES OF DWELLINGS COMPLETED IN 2012

| WYSZCZEGÓLNIENIE SPECIFICATION | Mieszkania Dwellings | | Izby na 1000 ludności Rooms per 1000 | Przeciętna powierzchnia użytkowa 1 mieszkania w m ² Average useful floor area per dwelling in m ² | |
|--|--|--|--|--|--|
| | na 1000 ludności per 1000 population | na 1000 zawartych małżeństw per 1000 marriages | | ogółem total | w budynkach indywidualnych in private build- ings |
| WOJEWÓDZTWO VOIVODSHIP | 3,2 | 635,6 | 13,6 | 107,5 | 140,5 |
| Podregion łódzki Subregion | 3,9 | 817,5 | 18,2 | 135,0 | 149,1 |
| Powiaty: Powiats: | | | | | |
| brzeziński | 3,5 | 592,4 | 19,8 | 152,1 | 152,1 |
| łódzki wschodni | 4,4 | 947,5 | 23,6 | 154,8 | 156,3 |
| pabianicki | 3,1 | 677,7 | 14,7 | 127,2 | 144,1 |
| zgierski | 4,2 | 916,1 | 18,2 | 127,8 | 147,1 |
| Podregion m. Łódź Subregion | 3,6 | 795,0 | 11,3 | 71,3 | 130,3 |
| Miasto na prawach powiatu: City with powiat status: | | | | | |
| Łódź | 3,6 | 795,0 | 11,3 | 71,3 | 130,3 |
| Podregion piotrkowski Subregion | 3,2 | 581,3 | 15,8 | 119,8 | 131,8 |
| Powiaty: Powiats: | | | | | |
| bełchatowski | 4,2 | 634,9 | 19,9 | 114,7 | 144,1 |
| opoczyński | 2,4 | 389,1 | 13,2 | 126,4 | 126,4 |
| piotrkowski | 3,6 | 729,1 | 20,0 | 127,5 | 127,5 |
| radomszczański | 2,7 | 529,8 | 14,2 | 138,2 | 146,0 |
| tomaszowski | 2,7 | 572,2 | 13,2 | 116,9 | 132,3 |
| Miasto na prawach powiatu: City with powiat status: | | | | | |
| Piotrków Trybunalski | 3,3 | 631,8 | 13,7 | 95,2 | 105,2 |
| Podregion sieradzki Subregion | 2,3 | 454,6 | 11,6 | 135,5 | 145,7 |
| Powiaty: Powiats: | | | | | |
| łaski | 3,0 | 620,4 | 14,8 | 130,7 | 142,7 |
| pajęczański | 3,0 | 573,5 | 12,9 | 90,1 | 142,9 |
| poddębicki | 3,0 | 584,9 | 14,5 | 135,4 | 135,4 |
| sieradzki | 1,7 | 335,5 | 8,4 | 132,8 | 132,8 |
| wieluński | 2,3 | 462,9 | 12,4 | 165,9 | 165,9 |
| wieruszowski | 2,4 | 474,4 | 14,2 | 166,4 | 166,4 |
| zduńskowolski | 1,7 | 351,2 | 9,5 | 135,2 | 135,2 |
| Podregion skierniewicki Subregion | 2,7 | 506,5 | 12,1 | 108,4 | 145,3 |
| Powiaty: Powiats: | | | | | |
| kutnowski | 1,9 | 361,0 | 8,8 | 108,3 | 146,6 |
| łęczycki | 1,2 | 231,3 | 6,6 | 137,3 | 137,3 |
| łowicki | 1,8 | 322,1 | 10,2 | 144,5 | 144,5 |
| rawski | 2,6 | 451,0 | 11,0 | 110,3 | 142,4 |
| skierniewicki | 3,2 | 572,8 | 19,0 | 144,8 | 144,8 |
| Miasto na prawach powiatu: City with powiat status: | | | | | |
| Skierniewice | 7,4 | 1497,9 | 24,1 | 75,7 | 156,6 |

ZASOBY MIESZKANIOWE W 2012 R.
Stan w dniu 31 XII
DWELLINGS STOCKS BY POWIAT IN 2012
As of 31 XII



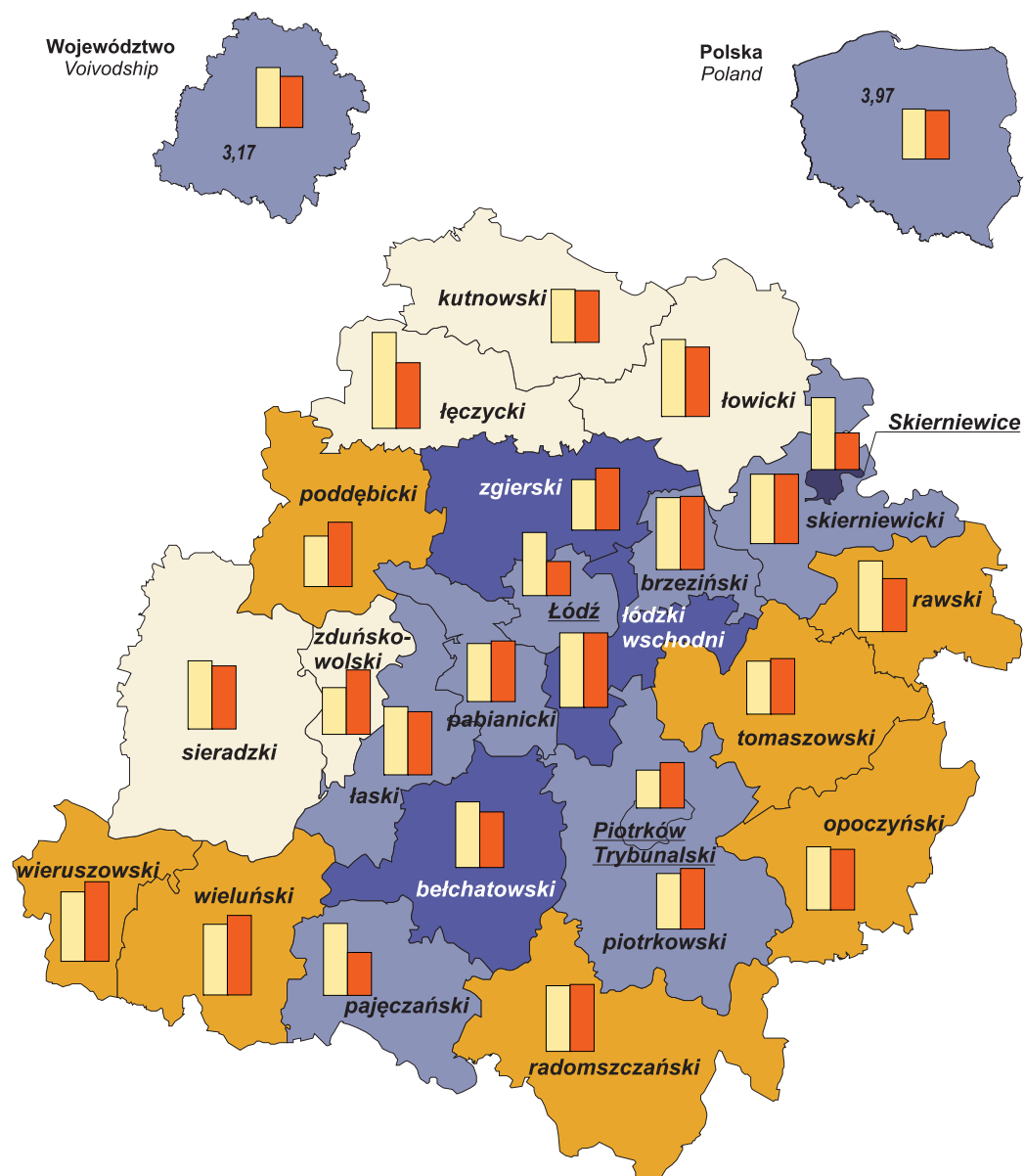
PRZECIĘTNA POWIERZCHNIA UŻYTKOWA
1 MIESZKANIA W M²
AVERAGE USEFUL FLOOR AREA
PER DWELLING IN M²



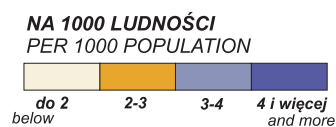
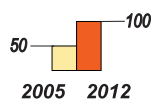
NA 1000 LUDNOŚCI
PER 1000 POPULATION

| | | | |
|--------|---------|---------|--------------|
| do 330 | 330-360 | 360-390 | 390 i więcej |
| below | | | and more |

MIESZKANIA ODDANE DO UŻYTKOWANIA W 2012 R.
DWELLINGS COMPLETED IN 2012



**PRZECIĘTNA POWIERZCHNIA UŻYTKOWA
 1 MIESZKANIA W M²**
**AVERAGE USEFUL FLOOR AREA
 PER DWELLING IN M²**



TABL. 10 (47). **MIESZKANIA ODDANE DO UŻYTKOWANIA WEDŁUG FORM BUDOWNICTWA W 2012 R.**
DWELLINGS COMPLETED BY FORMS OF CONSTRUCTION IN 2012

| WYSZCZEGÓLNIENIE SPECIFICATION | Mieszkania Dwellings | | | | Powierzchnia użytkowa mieszkań w m ² Useful floor area of dwellings in m ² | | | |
|--|----------------------|--|--|------------------------------|---|--|--|------------------------------|
| | ogółem total | w tym budownictwo of which construction | | | ogółem total | w tym budownictwo of which construction | | |
| | | spół- dzielcze co-operative | przeznaczone na sprzedaż lub wynajem for sale or rent | indywi- dualne private | | spół- dzielcze co-operative | przeznaczone na sprzedaż lub wynajem for sale or rent | indywi- dualne private |
| WOJEWÓDZTWO VOIVODSHIP | 8019 | 41 | 3052 | 4732 | 862342 | 2174 | 185560 | 664862 |
| Podregion łódzki Subregion | 1483 | 5 | 230 | 1204 | 200242 | 234 | 18653 | 179468 |
| Powiaty: | | | | | | | | |
| Powiats: | | | | | | | | |
| brzeziński | 109 | - | - | 109 | 16583 | - | - | 16583 |
| łódzki wschodni | 307 | - | 13 | 294 | 47524 | - | 1580 | 45944 |
| pabianicki | 368 | 5 | 24 | 295 | 46800 | 234 | 2175 | 42504 |
| zgierski | 699 | - | 193 | 506 | 89335 | - | 14898 | 74437 |
| Podregion m. Łódź Subregion | 2595 | 36 | 2040 | 417 | 185150 | 1940 | 123524 | 54350 |
| Miasto na prawach powiatu: | | | | | | | | |
| City with powiat status: | | | | | | | | |
| Łódź | 2595 | 36 | 2040 | 417 | 185150 | 1940 | 123524 | 54350 |
| Podregion piotrkowski Subregion | 1884 | - | 251 | 1585 | 225622 | - | 14153 | 208946 |
| Powiaty: | | | | | | | | |
| Powiats: | | | | | | | | |
| bełchatowski | 473 | - | 161 | 312 | 54258 | - | 9311 | 44947 |
| opoczyński | 186 | - | - | 186 | 23515 | - | - | 23515 |
| piotrkowski | 331 | - | - | 331 | 42213 | - | - | 42213 |
| radomszczański | 311 | - | 30 | 281 | 42971 | - | 1947 | 41024 |
| tomaszowski | 329 | - | 60 | 269 | 38474 | - | 2895 | 35579 |
| Miasto na prawach powiatu: | | | | | | | | |
| City with powiat status: | | | | | | | | |
| Piotrków Trybunalski | 254 | - | - | 206 | 24191 | - | - | 21668 |
| Podregion sieradzki Subregion | 1046 | - | 116 | 930 | 141762 | - | 6291 | 135471 |
| Powiaty: | | | | | | | | |
| Powiats: | | | | | | | | |
| łaski | 152 | - | 21 | 131 | 19861 | - | 1166 | 18695 |
| pajęczański | 160 | - | 95 | 65 | 14413 | - | 5125 | 9288 |
| poddębicki | 124 | - | - | 124 | 16787 | - | - | 16787 |
| sieradzki | 209 | - | - | 209 | 27745 | - | - | 27745 |
| wieluński | 181 | - | - | 181 | 30032 | - | - | 30032 |
| wieruszowski | 102 | - | - | 102 | 16971 | - | - | 16971 |
| zduńskowolski | 118 | - | - | 118 | 15953 | - | - | 15953 |
| Podregion skierniewicki ... Subregion | 1011 | - | 415 | 596 | 109566 | - | 22939 | 86627 |
| Powiaty: | | | | | | | | |
| Powiats: | | | | | | | | |
| kutnowski | 196 | - | 86 | 110 | 21231 | - | 5108 | 16123 |
| łęczycki | 62 | - | - | 62 | 8510 | - | - | 8510 |
| łowicki | 144 | - | - | 144 | 20814 | - | - | 20814 |
| rawski | 129 | - | 43 | 86 | 14232 | - | 1986 | 12246 |
| skierniewicki | 122 | - | - | 122 | 17662 | - | - | 17662 |
| Miasto na prawach powiatu: | | | | | | | | |
| City with powiat status: | | | | | | | | |
| Skierniewice | 358 | - | 286 | 72 | 27117 | - | 15845 | 11272 |

DZIAŁ VII

EDUKACJA I WYCHOWANIE

Uwagi ogólne

1. System edukacji w Polsce funkcjonuje zgodnie z ustawą z dnia 7 IX 1991 r. o systemie oświaty (tekst jednolity Dz. U. z 2004 Nr 256, poz. 2572, z późniejszymi zmianami) oraz ustawą z dnia 27 VII 2005 r. – Prawo o szkolnictwie wyższym (Dz. U. Nr 164, poz. 1365), z późniejszymi zmianami.

Z dniem 1 IX 1999 r. rozpoczęto wprowadzanie reformy ustroju szkolnego, której zasady reguluje ustawa z dnia 8 I 1999 r. — Przepisy wprowadzające reformę ustroju szkolnego (Dz. U. Nr 12, poz. 96, z późniejszymi zmianami).

W wyniku wdrażania nowego systemu edukacji:

- w roku szkolnym 1999/2000 w miejsce 8-letnich szkół podstawowych powstały 6-letnie szkoły podstawowe i 3-letnie gimnazja, w których nauka jest obowiązkowa,
- w roku szkolnym 2002/03 zaczął funkcjonować system szkół ponadgimnazjalnych, obejmujący: 2—3-letnie zasadnicze szkoły zawodowe, 3-letnie licea ogólnokształcące i profilowane, 4-letnie technika oraz od roku szkolnego 2004/05 3-letnie szkoły specjalne przysposabiające do pracy, a dla absolwentów zasadniczych szkół zawodowych 2-letnie uzupełniające licea ogólnokształcące i 3-letnie technika uzupełniające; ponadto do szkół ponadgimnazjalnych zalicza się od roku szkolnego 2003/04 szkoły artystyczne dające uprawnienia zawodowe.

2. W latach szkolnych 2004/05 – 2008/09 wprowadzono obowiązek odbycia rocznego przygotowania przedszkolnego przez dzieci w wieku 6 lat, a od 1 IX 2009 r. – w wieku 5 lat w placówkach wychowania przedszkolnego, tj. w oddziałach przedszkolnych w szkołach podstawowych i przedszkolach (łącznie ze specjalnymi) oraz od roku szkolnego 2008/09 – w zespołach wychowania przedszkolnego i punktach przedszkolnych.

Od roku szkolnego 2009/10 dzieci 6-letnie na wniosek rodziców mogą rozpocząć naukę w I klasie szkoły podstawowej.

3. Informacje o szkołach artystycznych dających uprawnienia zawodowe – jeśli nie zaznaczono inaczej – dotyczą **ogólnokształcących szkół artystycznych**, które nie obejmują szkół realizujących wyłącznie kształcenie artystyczne.

Dane (z wyjątkiem szkół wyższych i dla dorosłych) prezentuje się – jeśli nie zaznaczono inaczej – łącznie ze szkołami specjalnymi.

4. Prezentowane w dziale dane dotyczą: wychowania przedszkolnego, szkół dla dzieci i młodzieży, policealnych, wyższych oraz szkół dla dorosłych.

5. Dane obejmują szkoły i placówki prowadzone przez jednostki administracji centralnej (rządowej), jednostki samorządu terytorialnego (gminy, powiaty i województwa) oraz inne osoby prawne i fizyczne.

CHAPTER VII

EDUCATION

General notes

1. The educational system in Poland functions according to the Education System Act dated 7 IX 1991 (uniform text Journal of Laws 2004 No. 256, item 2572, with later amendments) and the Higher Education Act dated 27 VII 2005 (Journal of Laws No. 164, item 1365) with later amendments.

On 1 IX 1999 the introduction of school system's reform was initiated, the rules of which were regulated by the Law of 8 I 1999 — Regulations introducing the reform of school system (Journal of Laws No. 12, item 96) with later amendments.

As a result of introduction of new education system:

- in 1999/2000 school year instead of 8-year primary schools, 6-year primary schools and 3-year lower secondary schools were established, education in which was compulsory,
- in 2002/03 school year a system of upper secondary schools, including: 2—3-year basic vocational schools, 3-year general secondary schools and specialized secondary schools, 4-year technical secondary schools as well as since 2004/05 school year 3-year special job-training schools and for graduates of basic vocational schools 2-year supplementary general schools and 3-year supplementary technical schools; moreover, upper secondary schools since 2003/04 school year cover art schools leading to professional certification.

2. In 2004/05 – 2008/09 school year an obligatory 1-year pre-primary education has been introduced for children at the age of 6 and since 1 IX 2009 – children at the age of 5 in pre-primary education establishments i.e. in pre-primary sections of primary schools and nursery schools (including special schools and special nursery schools) as well as since the 2008/09 school year in pre-primary education groups and pre-primary points.

Since the 2009/10 school year, upon the request of parents, children at the age of 6 can start education in the first grade of primary school.

3. The information regarding art schools leading to professional certification - if not otherwise stated - refers exclusively **to general art schools**, and is presented excluding schools providing art education only.

Data (excluding higher education institution and schools for adults) are presented together with special schools, if not otherwise stated.

4. Data presented in the chapter are related to: pre-primary education, schools for children and youth, as well as post-secondary schools, tertiary education and schools for adults.

5. Data include schools and establishments managed by central (government) entities and local self-government entities (gminas, powiats and voivodships), as well as by other legal and natural persons.

6. Szkoły i placówki mogą być publiczne, niepubliczne oraz (z wyjątkiem szkół wyższych) niepubliczne o uprawnieniach szkół publicznych. Szkoła niepubliczna może uzyskać uprawnienia szkoły publicznej, jeżeli realizuje minimum programowe oraz stosuje zasady klasyfikowania i promowania uczniów ustalone przez Ministra Edukacji Narodowej, umożliwiające uzyskanie świadectw lub dyplomów państwowych. Jednostki administracji centralnej (rządowej), jednostki samorządu terytorialnego mogą prowadzić tylko szkoły publiczne. Szkoły podstawowe i gimnazja mogą być tylko publiczne lub niepubliczne o uprawnieniach szkoły publicznej.

7. **Szkoły dla dzieci i młodzieży** (łącznie ze szkołami specjalnymi) obejmują:

- 1) **szkoły podstawowe**, spośród których wyróżnia się:
 - a) szkoły sportowe i mistrzostwa sportowego (bez szkół specjalnych),
 - b) szkoły filialne (bez szkół specjalnych),
 - c) szkoły artystyczne, niedające uprawnień zawodowych (bez szkół specjalnych), realizujące jednocześnie program szkoły podstawowej;
- 2) **gimnazja**, w tym szkoły sportowe i mistrzostwa sportowego (bez szkół specjalnych);
- 3) **szkoły ponadgimnazjalne**, obejmujące:
 - a) specjalne szkoły przysposabiające do pracy,
 - b) zasadnicze szkoły zawodowe,
 - c) licea ogólnokształcące,
 - d) uzupełniające licea ogólnokształcące na podbudowie programowej zasadniczej szkoły zawodowej – stopniowo likwidowane; w roku szkolnym 2012/13 po raz pierwszy brak naboru do klas pierwszych,
 - e) licea profilowane – stopniowo likwidowane; w roku szkolnym 2012/13 po raz pierwszy brak naboru do klas pierwszych,
 - f) technika,
 - g) technika uzupełniające na podbudowie programowej zasadniczej szkoły zawodowej – stopniowo likwidowane; w roku szkolnym 2012/13 po raz pierwszy brak naboru do klas pierwszych,
 - h) szkoły artystyczne ogólnokształcące dające uprawnienia zawodowe (bez szkół specjalnych).

8. **Szkoły policealne** — kształtujące w formie dziennej, wieczorowej i zaocznej oraz od roku szkolnego 2008/09 również w formie stacjonarnej — obejmują:

- 1) policealne (pomaturalne) szkoły zawodowe (1-, 2- lub 3-letnie), łącznie ze szkołami specjalnymi;
- 2) nauczycielskie kolegia języków obcych oraz kolegia nauczycielskie, w których absolwentom nie nadaje się tytułu licencjata;
- 3) kolegia pracowników służb społecznych (3-letnie).

9. **Szkoły dla dorosłych** kształtujące w formie stacjonarnej (diennej), wieczorowej oraz zaocznej obejmują:

- 1) szkoły podstawowe dla dorosłych;
- 2) gimnazja dla dorosłych;
- 3) szkoły ponadgimnazjalne, łącznie ze szkołami (oddziałami) ponadpodstawowymi do zakończenia ich cyklu kształcenia:
 - a) zasadnicze zawodowe dla dorosłych – stopniowo likwidowane,

6. Schools and establishments can be public, non-public and — except for higher education institutions — non-public with the competence of a public school. A non-public school can obtain the competence of a public school, if it implements the minimum programme as well as applies the principles of classifying and promoting pupils and students as established by the Ministry of National Education, allowing students to obtain state certificates or diplomas. Central (government) entities and local self-government entities can only administer public schools. Primary schools and lower secondary schools can be public schools or non-public schools with the competence of public schools only.

7. **Schools for children and youth** (including special schools) include:

- 1) **primary schools**, of which:
 - a) sports schools and athletic schools (excluding special schools),
 - b) branch schools (excluding special schools),
 - c) art schools not leading to professional certification (excluding special schools) simultaneously conducting a primary school programme;
- 2) **lower secondary schools**, of which sports schools and athletic schools (excluding special schools);
- 3) **upper secondary schools** which include:
 - a) special job-training schools,
 - b) basic vocational schools,
 - c) general secondary schools,
 - d) supplementary general schools based on the programme of basic vocational school – phased out; in the 2012/13 school year for the first time there was not re-cruitment to the 1 st grade,
 - e) specialized secondary schools – phased out; in the 2012/13 school year for the first time there was not re-cruitment to the 1 st grade,
 - f) technical secondary schools,
 - g) supplementary technical schools based on the programme of basic vocational school – phased out; in the 2012/13 school year for the first time there was not re-cruitment to the 1 st grade,
 - h) general art schools leading to professional certification (excluding special schools).

8. **Post-secondary schools** — educating in day, evening and weekend form and since 2008/09 school year also in stationary form — include:

- 1) post-secondary vocational schools (1-, 2- or 3-year), including special schools;
- 2) foreign language teacher training colleges as well as teacher training colleges in which graduates do not receive title of licentiate;
- 3) social service training colleges (3-year).

9. **Schools for adults** educating in full-time (day) and evening as well as weekend form include:

- 1) primary schools for adults;
- 2) lower secondary schools for adults;
- 3) upper secondary schools, including upper secondary (post-primary) schools (sections) until the end of their educational cycle:
 - a) basic vocational schools for adults – phased out,

- b) licea ogólnokształcące dla dorosłych,
- c) uzupełniające licea ogólnokształcące dla dorosłych na podbudowie programowej zasadniczej szkoły zawodowej – stopniowo likwidowane,
- d) licea profilowane dla dorosłych – stopniowo likwidowane,
- e) technika dla dorosłych – stopniowo likwidowane,
- f) technika uzupełniająca dla dorosłych na podbudowie programowej zasadniczej szkoły zawodowej.

10. Szkoły specjalne organizowane są dla dzieci i młodzieży ze specjalnymi potrzebami edukacyjnymi, w tym dla młodzieży niepełnosprawnej. Kształcenie może być realizowane w systemie szkolnym lub w formie indywidualnej. Kształcenie specjalne odbywa się w funkcjonujących samodzielnie szkołach specjalnych, w szkołach ogólnodostępnych (w których tworzone są oddziały specjalne lub klasy integracyjne i ogólnodostępne) oraz w specjalnych ośrodkach szkolno-wychowawczych lub w zakładach opieki zdrowotnej.

11. Placówki wychowania przedszkolnego są to placówki opiekuńczo-wychowawcze, przeznaczone dla dzieci w wieku od lat 3 do rozpoczęcia przez nie nauki w szkole podstawowej, zapewniające dzieciom opiekę oraz mające na celu przygotowanie ich do nauki w szkole.

Do placówek wychowania przedszkolnego zaliczono:

- przedszkola,
- oddziały przedszkolne przy szkołach podstawowych

oraz od roku 2008:

- zespoły wychowania przedszkolnego,
- punkty przedszkolne.

12. Dane dotyczące:

- 1) wychowania przedszkolnego oraz szkół (poza szkołami wyższymi) podano według stanu na początku roku szkolnego; dane o absolwentach — na koniec roku szkolnego;
- 2) szkół wyższych — prezentuje się według stanu w dniu 30 XI; dane o absolwentach dotyczą liczby wydanych dyplomów ukończenia studiów wyższych; absolwenci wykazani są z poprzedniego roku akademickiego (np. dla roku akademickiego 2012/13 absolwenci wykazani są z roku akademickiego 1 X 2011 - 30 IX 2012).

13. Do roku szkolnego 2006/2007 dane statystyczne prezentowane są na podstawie realizowanych przez Główny Urząd Statystyczny sprawozdań o symbolu „S”. Od roku szkolnego 2007/2008 prezentowane dane statystyczne (z wyjątkiem danych o szkołach wyższych) opracowano na podstawie systemu informacji oświatowej administrowanego przez Ministerstwo Edukacji Narodowej.

- b) *general secondary schools for adults,*
- c) *supplementary general secondary schools for adults based on the programme of basic vocational school adults – phased out,*
- d) *specialized secondary schools for adults adults – phased out,*
- e) *technical secondary schools for adults adults – phased out,*
- f) *supplementary technical secondary schools for adults based on the programme of basic vocational school.*

10. Special schools are organized for handicapped children and youth with special educational needs. Education may be conducted within the school system or individually. Special education occurs in special schools operating independently, in mainstream schools (in which special departments or integration and mainstream classes are established) as well as in special educational centres or health care institutions.

11. Pre-primary education establishments are care and educational centres designated for children from the age of 3 until the beginning of education in primary school, providing care for children and aimed at preparation to education in school.

Pre-primary education establishments include:

- *nursery schools,*
 - *pre-primary sections in primary schools*
- and since 2008:*

- *pre-primary education groups,*
- *pre-primary points.*

12. Data regarding:

- 1) *pre-primary education as well as schools (excluding higher education institutions), concern the beginning of the school year; data concerning graduates — the end of the school year;*
- 2) *tertiary education are presented as of 30 XI; data regarding graduates concern the number of diplomas issued at the end of studies; graduates are shown from the previous school year (e.g., for 2012/13 school year, graduates are shown from 1 X 2011 - 30 IX 2012 school year).*

13. *Until 2006/2007 school year statistical data were presented on forms with symbol “S” realized by Central Statistical Office. Since 2007/2008 school year presented statistical data (excluding the data on higher education institutions) has been completed on the basis of the Education Information System, administered by the Ministry of National Education.*

TABL. 1 (48). SZKOŁY PODSTAWOWE ^a DLA DZIECI I MŁODZIEŻY W ROKU SZKOLNYM 2012/13PRIMARY SCHOOLS ^a FOR CHILDREN AND YOUTH IN 2012/13 SCHOOL YEAR

| WYSZCZEGÓLNIENIE SPECIFICATION | Szkoły Schools | Pomiesz- czenia szkolne Classrooms | Oddziały Sections | Uczniowie Pupils | | | Absolwenci ^b Graduates ^b | |
|---|-------------------|---|----------------------|---------------------|----------------------|----------------------------------|---|---|
| | | | | ogółem total | z ogółem of total | | ogółem total | w tym kobiety of which females |
| | | | | | kobiety females | klasa I 1 st grade | | |
| WOJEWÓDZTWO VOIVODSHIP | 845 | 10940 | 7308,00 | 132488 | 64361 | 21391 | 22681 | 10976 |
| PODREGION ŁÓDZKI SUBREGION | 107 | 1400 | 979,00 | 19753 | 9517 | 3158 | 3208 | 1530 |
| Powiat brzeziński | 13 | 123 | 101,00 | 1623 | 798 | 259 | 296 | 138 |
| Gmina miejska: Urban gmina: | | | | | | | | |
| Brzeziny | 3 | 35 | 34,00 | 684 | 337 | 121 | 117 | 49 |
| Gminy wiejskie: Rural gminas: | | | | | | | | |
| Brzeziny | 3 | 27 | 18,00 | 250 | 130 | 38 | 51 | 25 |
| Dmosin | 3 | 24 | 17,00 | 264 | 132 | 30 | 49 | 20 |
| Jeżów | 1 | 11 | 10,00 | 174 | 84 | 32 | 46 | 23 |
| Rogów | 3 | 26 | 22,00 | 251 | 115 | 38 | 33 | 21 |
| Powiat łódzki wschodni | 21 | 280 | 189,00 | 3702 | 1780 | 591 | 563 | 270 |
| Gminy miejsko-wiejskie: Urban-rural gminas: | | | | | | | | |
| Koluszki | 7 | 97 | 64,00 | 1273 | 602 | 197 | 179 | 91 |
| w tym miasto | 3 | 56 | 37,00 | 810 | 388 | 119 | 131 | 73 |
| of which city | | | | | | | | |
| Rzgów | 3 | 42 | 24,00 | 410 | 195 | 65 | 67 | 29 |
| w tym miasto | 1 | 20 | 12,00 | 249 | 116 | 37 | 41 | 20 |
| of which city | | | | | | | | |
| Tuszyn | 4 | 50 | 38,00 | 690 | 343 | 124 | 113 | 56 |
| w tym miasto | 2 | 31 | 26,00 | 558 | 272 | 98 | 93 | 47 |
| of which city | | | | | | | | |
| Gminy wiejskie: Rural gminas: | | | | | | | | |
| Anderspol | 3 | 37 | 32,00 | 761 | 364 | 123 | 96 | 45 |
| Brójce | 2 | 34 | 18,00 | 331 | 160 | 52 | 61 | 26 |
| Nowosolna | 2 | 20 | 13,00 | 237 | 116 | 30 | 47 | 23 |
| Powiat pabianicki | 27 | 385 | 268,00 | 5756 | 2787 | 933 | 989 | 463 |
| Gminy miejskie: Urban gminas: | | | | | | | | |
| Konstantynów Łódzki | 5 | 45 | 39,00 | 857 | 411 | 130 | 132 | 70 |
| Pabianice | 9 | 178 | 131,00 | 3026 | 1460 | 501 | 552 | 265 |
| Gminy wiejskie: Rural gminas: | | | | | | | | |
| Dłutów | 1 | 23 | 10,00 | 213 | 99 | 27 | 33 | 9 |
| Dobroń | 3 | 32 | 21,00 | 364 | 181 | 53 | 63 | 31 |
| Ksawerów | 2 | 32 | 19,00 | 402 | 207 | 65 | 69 | 29 |
| Lutomiersk | 3 | 35 | 24,00 | 431 | 201 | 69 | 64 | 22 |
| Pabianice | 4 | 40 | 24,00 | 463 | 228 | 88 | 76 | 37 |
| Powiat zgierski | 46 | 612 | 421,00 | 8672 | 4152 | 1375 | 1360 | 659 |
| Gminy miejskie: Urban gminas: | | | | | | | | |
| Głowno | 4 | 63 | 43,00 | 825 | 378 | 134 | 124 | 61 |
| Ozorków | 3 | 51 | 48,00 | 992 | 471 | 164 | 188 | 94 |
| Zgierz | 10 | 186 | 128,00 | 2892 | 1376 | 449 | 447 | 216 |

a Bez dzieci w wieku 6 lat objętych edukacją w placówkach wychowania przedszkolnego. b Z roku szkolnego 2011/12.

Źródło: dane Ministerstwa Edukacji Narodowej.

a Excluding children aged 6 attending pre-primary education establishments. b From 2011/12 school year.

Source: data of the Ministry of National Education.

TABL. 1 (48). SZKOŁY PODSTAWOWE ^a DLA DZIECI I MŁODZIEŻY W ROKU SZKOLNYM 2012/13 (cd.)PRIMARY SCHOOLS ^a FOR CHILDREN AND YOUTH IN 2012/13 SCHOOL YEAR (cont.)

| WYSZCZEGÓLNIENIE SPECIFICATION | Szkoły Schools | Pomiesz- czenia szkolne Classrooms | Oddziały Sections | Uczniowie Pupils | | | Absolwenci ^b Graduates ^b | |
|-----------------------------------|-------------------|---|----------------------|---------------------|--------------------|----------------------------------|---|---|
| | | | | ogółem total | z ogółem of total | | ogółem total | w tym kobiety of which females |
| | | | | | kobiety females | klasa I 1 st grade | | |
| PODREGION ŁÓDZKI (dok.) | | | | | | | | |
| SUBREGION (cont.) | | | | | | | | |
| Powiat zgierski (dok.) | | | | | | | | |
| (cont.) | | | | | | | | |
| Gminy miejsko-wiejskie: | | | | | | | | |
| Urban-rural gminas: | | | | | | | | |
| Aleksandrów Łódzki | 7 | 96 | 68,00 | 1685 | 819 | 278 | 245 | 115 |
| w tym miasto | 4 | 63 | 45,00 | 1214 | 580 | 189 | 188 | 92 |
| of which city | | | | | | | | |
| Stryków | 6 | 56 | 39,00 | 619 | 270 | 112 | 106 | 50 |
| w tym miasto | 2 | 20 | 14,00 | 293 | 131 | 46 | 54 | 23 |
| of which city | | | | | | | | |
| Gminy wiejskie: | | | | | | | | |
| Rural gminas: | | | | | | | | |
| Głowno | 3 | 26 | 18,00 | 212 | 97 | 28 | 37 | 18 |
| Ozorków | 4 | 44 | 19,00 | 387 | 199 | 58 | 63 | 34 |
| Parzęczew | 2 | 24 | 16,00 | 301 | 152 | 40 | 40 | 20 |
| Zgierz | 7 | 66 | 42,00 | 759 | 390 | 112 | 110 | 51 |
| PODREGION M. ŁÓDŹ | 133 | 2316 | 1510,00 | 31618 | 15336 | 5215 | 5131 | 2573 |
| SUBREGION | | | | | | | | |
| MIASTO NA PRAWACH | | | | | | | | |
| POWIATU: | | | | | | | | |
| CITY WITH POWIAT STATUS: | | | | | | | | |
| Łódź | 133 | 2316 | 1510,00 | 31618 | 15336 | 5215 | 5131 | 2573 |
| PODREGION PIOTRKOWSKI .. | 218 | 2826 | 1871,26 | 34616 | 16881 | 5587 | 5966 | 2864 |
| SUBREGION | | | | | | | | |
| Powiat bełchatowski | 33 | 491 | 327,00 | 6124 | 2973 | 1038 | 1055 | 522 |
| Gmina miejska: | | | | | | | | |
| Urban gmina: | | | | | | | | |
| Bełchatów | 9 | 190 | 140,00 | 3038 | 1435 | 540 | 512 | 250 |
| Gmina miejsko-wiejska: | | | | | | | | |
| Urban-rural gmina: | | | | | | | | |
| Zelów | 5 | 64 | 43,00 | 890 | 464 | 146 | 144 | 65 |
| w tym miasto | 2 | 27 | 25,00 | 565 | 294 | 93 | 97 | 41 |
| of which city | | | | | | | | |
| Gminy wiejskie: | | | | | | | | |
| Rural gminas: | | | | | | | | |
| Bełchatów | 6 | 55 | 38,00 | 550 | 271 | 77 | 93 | 47 |
| Drużbice | 2 | 31 | 16,00 | 279 | 131 | 51 | 47 | 27 |
| Kleszczów | 2 | 50 | 20,00 | 346 | 168 | 62 | 63 | 26 |
| Kluki | 3 | 29 | 18,00 | 265 | 138 | 37 | 53 | 30 |
| Rusiec | 2 | 22 | 17,00 | 279 | 133 | 37 | 52 | 30 |
| Szczerców | 4 | 50 | 35,00 | 477 | 233 | 88 | 91 | 47 |
| Powiat opoczyński | 46 | 471 | 285,76 | 4918 | 2450 | 789 | 921 | 405 |
| Gminy miejsko-wiejskie: | | | | | | | | |
| Urban-rural gminas: | | | | | | | | |
| Drzewica | 7 | 75 | 41,00 | 655 | 340 | 114 | 124 | 47 |
| w tym miasto | 1 | 20 | 15,00 | 341 | 179 | 55 | 79 | 30 |
| of which city | | | | | | | | |
| Opoczno | 17 | 162 | 107,76 | 2211 | 1089 | 345 | 447 | 198 |
| w tym miasto | 5 | 71 | 63,00 | 1480 | 732 | 218 | 303 | 132 |
| of which city | | | | | | | | |

^a Bez dzieci w wieku 6 lat objętych edukacją w placówkach wychowania przedszkolnego. ^b Z roku szkolnego 2011/12.
Źródło: dane Ministerstwa Edukacji Narodowej.

^a Excluding children aged 6 attending pre-primary education establishments. ^b From 2011/12 school year.
Source: data of the Ministry of National Education.

TABL. 1 (48). SZKOŁY PODSTAWOWE ^a DLA DZIECI I MŁODZIEŻY W ROKU SZKOLNYM 2012/13 (cd.)PRIMARY SCHOOLS ^a FOR CHILDREN AND YOUTH IN 2012/13 SCHOOL YEAR (cont.)

| WYSZCZEGÓLNIENIE SPECIFICATION | Szkoły Schools | Pomiesz- czenia szkolne Classrooms | Oddziały Sections | Uczniowie Pupils | | | Absolwenci ^b Graduates ^b | |
|-----------------------------------|-------------------|---|----------------------|---------------------|----------------------|----------------------------------|---|---|
| | | | | ogółem total | z ogółem of total | | ogółem total | w tym kobiety of which females |
| | | | | | kobiety females | klasa I 1 st grade | | |
| PODREGION | | | | | | | | |
| PIOTRKOWSKI (cd.) | | | | | | | | |
| SUBREGION (cont.) | | | | | | | | |
| Powiat opoczyński (dok.) | | | | | | | | |
| (cont.) | | | | | | | | |
| Gminy wiejskie: | | | | | | | | |
| <i>Rural gminas:</i> | | | | | | | | |
| Białaczów | 4 | 36 | 25,00 | 383 | 203 | 44 | 60 | 26 |
| Mniszków | 3 | 26 | 18,00 | 281 | 131 | 53 | 52 | 22 |
| Paradyż | 4 | 58 | 23,00 | 353 | 184 | 67 | 67 | 27 |
| Poświętne | 3 | 25 | 18,00 | 193 | 89 | 38 | 37 | 19 |
| Sławno | 6 | 59 | 37,00 | 536 | 254 | 76 | 85 | 37 |
| Żarnów | 2 | 30 | 16,00 | 306 | 160 | 52 | 49 | 29 |
| Powiat piotrkowski | 45 | 531 | 336,50 | 5820 | 2798 | 1015 | 1026 | 493 |
| Gminy miejsko-wiejskie: | | | | | | | | |
| <i>Urban-rural gminas:</i> | | | | | | | | |
| Sulejów | 7 | 92 | 58,00 | 1062 | 488 | 179 | 158 | 70 |
| w tym miasto | 2 | 26 | 23,00 | 400 | 176 | 62 | 70 | 31 |
| <i>of which city</i> | | | | | | | | |
| Wolbórz | 4 | 54 | 30,00 | 437 | 205 | 79 | 67 | 31 |
| w tym miasto | 1 | 29 | 12,00 | 235 | 107 | 44 | 40 | 21 |
| <i>of which city</i> | | | | | | | | |
| Gminy wiejskie: | | | | | | | | |
| <i>Rural gminas:</i> | | | | | | | | |
| Aleksandrów | 3 | 30 | 18,00 | 253 | 117 | 41 | 53 | 27 |
| Czarnocin | 2 | 29 | 12,00 | 248 | 133 | 40 | 49 | 23 |
| Gorzkowice | 3 | 38 | 27,50 | 575 | 285 | 98 | 104 | 52 |
| Grabica | 4 | 43 | 24,00 | 404 | 185 | 73 | 79 | 39 |
| Łęki Szlacheckie | 2 | 22 | 12,00 | 243 | 105 | 52 | 49 | 28 |
| Moszczenica | 6 | 71 | 50,00 | 808 | 395 | 155 | 170 | 72 |
| Ręczno | 2 | 17 | 12,00 | 177 | 88 | 29 | 33 | 18 |
| Rozprza | 6 | 69 | 46,00 | 864 | 426 | 126 | 129 | 67 |
| Wola Krzysztoporska | 6 | 66 | 47,00 | 749 | 371 | 143 | 135 | 66 |
| Powiat radomski | 45 | 601 | 370,00 | 6685 | 3204 | 977 | 1100 | 547 |
| Gmina miejska: | | | | | | | | |
| <i>Urban gmina:</i> | | | | | | | | |
| Radomsko | 11 | 229 | 126,00 | 2677 | 1313 | 397 | 407 | 201 |
| Gminy miejsko-wiejskie: | | | | | | | | |
| <i>Urban-rural gminas:</i> | | | | | | | | |
| Kamieńsk | 2 | 27 | 22,00 | 373 | 193 | 49 | 60 | 27 |
| w tym miasto | 1 | 20 | 16,00 | 317 | 168 | 40 | 55 | 25 |
| <i>of which city</i> | | | | | | | | |
| Przedbórz | 2 | 26 | 19,00 | 403 | 187 | 45 | 61 | 25 |
| w tym miasto | 1 | 16 | 13,00 | 328 | 156 | 37 | 45 | 19 |
| <i>of which city</i> | | | | | | | | |
| Gminy wiejskie: | | | | | | | | |
| <i>Rural gminas:</i> | | | | | | | | |
| Dobryczyce | 2 | 23 | 15,00 | 236 | 102 | 25 | 53 | 36 |
| Gidle | 3 | 35 | 19,00 | 289 | 115 | 42 | 58 | 31 |
| Gomunice | 2 | 28 | 20,00 | 353 | 160 | 68 | 56 | 32 |
| Kobiele Wielkie | 2 | 23 | 16,00 | 277 | 132 | 35 | 52 | 27 |
| Kodrąb | 2 | 27 | 18,00 | 330 | 165 | 49 | 42 | 22 |
| Lgota Wielka | 3 | 33 | 16,00 | 268 | 123 | 30 | 52 | 25 |
| Ładzice | 2 | 32 | 19,00 | 323 | 154 | 58 | 60 | 28 |
| Masłowice | 3 | 26 | 15,00 | 222 | 115 | 36 | 44 | 20 |
| Radomsko | 5 | 37 | 29,00 | 324 | 164 | 61 | 62 | 20 |
| Wielgomłynny | 3 | 27 | 18,00 | 312 | 149 | 48 | 52 | 27 |
| Żytno | 3 | 28 | 18,00 | 298 | 132 | 34 | 41 | 26 |

a Bez dzieci w wieku 6 lat objętych edukacją w placówkach wychowania przedszkolnego. b Z roku szkolnego 2011/12.

Źródło: dane Ministerstwa Edukacji Narodowej.

a Excluding children aged 6 attending pre-primary education establishments. b From 2011/12 school year.

Source: data of the Ministry of National Education.

TABL. 1 (48). SZKOŁY PODSTAWOWE ^a DLA DZIECI I MŁODZIEŻY W ROKU SZKOLNYM 2012/13 (cd.)PRIMARY SCHOOLS ^a FOR CHILDREN AND YOUTH IN 2012/13 SCHOOL YEAR (cont.)

| WYSZCZEGÓLNIENIE SPECIFICATION | Szkoły Schools | Pomiesz- czenia szkolne Classrooms | Oddziały Sections | Uczniowie Pupils | | | Absolwenci ^b Graduates ^b | |
|--|-------------------|---|----------------------|---------------------|--------------------|----------------------------------|---|---|
| | | | | ogółem total | z ogółem of total | | ogółem total | w tym kobiety of which females |
| | | | | | kobiety females | klasa I 1 st grade | | |
| PODREGION PIOTRKOWSKI (dok.) SUBREGION (cont.) | | | | | | | | |
| Powiat tomaszowski | 34 | 492 | 354,00 | 6848 | 3367 | 1078 | 1152 | 556 |
| Gmina miejska: | | | | | | | | |
| Urban gmina: | | | | | | | | |
| Tomaszów Mazowiecki | 10 | 220 | 174,00 | 3660 | 1782 | 566 | 653 | 320 |
| Gminy wiejskie: | | | | | | | | |
| Rural gminas: | | | | | | | | |
| Będków | 1 | 15 | 9,00 | 179 | 101 | 21 | 43 | 18 |
| Budziszewice | 1 | 11 | 8,00 | 179 | 94 | 29 | 20 | 8 |
| Czerniewice | 3 | 42 | 21,00 | 321 | 144 | 51 | 61 | 21 |
| Inowódz | 3 | 37 | 18,00 | 190 | 99 | 33 | 28 | 13 |
| Lubochnia | 2 | 19 | 25,00 | 503 | 236 | 84 | 78 | 38 |
| Rokiciny | 3 | 40 | 23,00 | 280 | 139 | 45 | 41 | 20 |
| Rzeczyca | 3 | 27 | 18,00 | 289 | 152 | 49 | 49 | 15 |
| Tomaszów Mazowiecki | 5 | 40 | 27,00 | 585 | 284 | 97 | 86 | 47 |
| Ujazd | 2 | 23 | 19,00 | 445 | 223 | 63 | 64 | 42 |
| Żelechlinek | 1 | 18 | 12,00 | 217 | 113 | 40 | 29 | 14 |
| MIASTO NA PRAWACH POWIATU: CITY WITH POWIAT STATUS: | | | | | | | | |
| Piotrków Trybunalski | 15 | 240 | 198,00 | 4221 | 2089 | 690 | 712 | 341 |
| PODREGION SIERADZKI SUBREGION | 227 | 2474 | 1677,50 | 25975 | 12605 | 4049 | 4745 | 2322 |
| Powiat łaski | 21 | 278 | 168,00 | 2770 | 1333 | 403 | 484 | 232 |
| Gmina miejsko-wiejska: | | | | | | | | |
| Urban-rural gmina: | | | | | | | | |
| Łask | 10 | 150 | 88,00 | 1542 | 736 | 251 | 259 | 128 |
| w tym miasto | 4 | 84 | 55,00 | 1115 | 532 | 183 | 197 | 95 |
| of which city | | | | | | | | |
| Gminy wiejskie: | | | | | | | | |
| Rural gminas: | | | | | | | | |
| Buczek | 3 | 26 | 20,00 | 302 | 142 | 35 | 47 | 25 |
| Sędziejowice | 2 | 35 | 18,00 | 367 | 170 | 60 | 79 | 28 |
| Widawa | 4 | 49 | 30,00 | 378 | 192 | 32 | 68 | 30 |
| Wodzierady | 2 | 18 | 12,00 | 181 | 93 | 25 | 31 | 21 |
| Powiat pajęczański | 30 | 358 | 217,00 | 3005 | 1488 | 458 | 629 | 306 |
| Gminy miejsko-wiejskie: | | | | | | | | |
| Urban-rural gminas: | | | | | | | | |
| Działoszyn | 7 | 86 | 55,00 | 763 | 395 | 101 | 181 | 83 |
| w tym miasto | 3 | 50 | 29,00 | 404 | 209 | 55 | 105 | 49 |
| of which city | | | | | | | | |
| Pajęczno | 2 | 34 | 30,00 | 650 | 318 | 99 | 123 | 57 |
| w tym miasto | 1 | 25 | 24,00 | 528 | 250 | 81 | 102 | 46 |
| of which city | | | | | | | | |
| Gminy wiejskie: | | | | | | | | |
| Rural gminas: | | | | | | | | |
| Kielczygłów | 2 | 24 | 17,00 | 215 | 99 | 25 | 43 | 21 |
| Nowa Brzeźnica | 4 | 48 | 24,00 | 263 | 113 | 44 | 52 | 31 |
| Rząśnia | 5 | 64 | 27,00 | 300 | 154 | 43 | 72 | 36 |
| Siemkowice | 4 | 35 | 24,00 | 322 | 147 | 57 | 55 | 28 |
| Strzelce Wielkie | 3 | 38 | 17,00 | 248 | 139 | 47 | 50 | 26 |
| Sulmierzyce | 3 | 29 | 23,00 | 244 | 123 | 42 | 53 | 24 |

^a Bez dzieci w wieku 6 lat objętych edukacją w placówkach wychowania przedszkolnego. ^b Z roku szkolnego 2011/12.

Źródło: dane Ministerstwa Edukacji Narodowej.

^a Excluding children aged 6 attending pre-primary education establishments. ^b From 2011/12 school year.

Source: data of the Ministry of National Education.

TABL. 1 (48). SZKOŁY PODSTAWOWE ^a DLA DZIECI I MŁODZIEŻY W ROKU SZKOLNYM 2012/13 (cd.)PRIMARY SCHOOLS ^a FOR CHILDREN AND YOUTH IN 2012/13 SCHOOL YEAR (cont.)

| WYSZCZEGÓLNIENIE SPECIFICATION | Szkoły Schools | Pomiesz- czenia szkolne Classrooms | Oddziały Sections | Uczniowie Pupils | | | Absolwenci ^b Graduates ^b | |
|--|-------------------|---|----------------------|---------------------|--------------------|----------------------------------|---|---|
| | | | | ogółem total | z ogółem of total | | ogółem total | w tym kobiety of which females |
| | | | | | kobiety females | klasa I 1 st grade | | |
| PODREGION SIERADZKI (cd.) SUBREGION (cont.) | | | | | | | | |
| Powiat poddębicki | 19 | 221 | 139,00 | 2215 | 1068 | 349 | 406 | 194 |
| Gminy miejsko-wiejskie: | | | | | | | | |
| Urban-rural gminas: | | | | | | | | |
| Poddębice | 4 | 71 | 45,00 | 789 | 369 | 114 | 158 | 86 |
| w tym miasto | 1 | 48 | 27,00 | 619 | 279 | 90 | 123 | 64 |
| of which city | | | | | | | | |
| Uniejów | 4 | 41 | 24,00 | 391 | 196 | 66 | 74 | 34 |
| w tym miasto | 1 | 16 | 10,00 | 247 | 127 | 32 | 44 | 22 |
| of which city | | | | | | | | |
| Gminy wiejskie: | | | | | | | | |
| Rural gminas: | | | | | | | | |
| Dalików | 2 | 19 | 13,00 | 259 | 130 | 43 | 48 | 16 |
| Pęczniew | 2 | 20 | 12,00 | 187 | 90 | 29 | 38 | 16 |
| Wartkowice | 5 | 40 | 27,00 | 310 | 154 | 52 | 51 | 24 |
| Zadzim | 2 | 30 | 18,00 | 279 | 129 | 45 | 37 | 18 |
| Powiat sieradzki | 58 | 621 | 427,00 | 6842 | 3295 | 1079 | 1296 | 656 |
| Gmina miejska: | | | | | | | | |
| Urban gmina: | | | | | | | | |
| Sieradz | 9 | 131 | 101,00 | 2387 | 1143 | 388 | 431 | 239 |
| Gminy miejsko-wiejskie: | | | | | | | | |
| Urban-rural gminas: | | | | | | | | |
| Błaszki | 9 | 94 | 74,00 | 846 | 428 | 160 | 178 | 93 |
| w tym miasto | 1 | 15 | 22,00 | 374 | 191 | 70 | 69 | 40 |
| of which city | | | | | | | | |
| Warta | 10 | 97 | 59,00 | 754 | 349 | 124 | 138 | 68 |
| w tym miasto | 2 | 30 | 18,00 | 246 | 109 | 35 | 42 | 19 |
| of which city | | | | | | | | |
| Złoczew | 4 | 48 | 32,00 | 486 | 243 | 65 | 85 | 42 |
| w tym miasto | 1 | 21 | 17,00 | 330 | 160 | 38 | 63 | 32 |
| of which city | | | | | | | | |
| Gminy wiejskie: | | | | | | | | |
| Rural gminas: | | | | | | | | |
| Brąszewice | 5 | 53 | 30,00 | 338 | 150 | 42 | 70 | 35 |
| Brzeźnio | 4 | 34 | 25,00 | 381 | 171 | 53 | 78 | 29 |
| Burzenin | 2 | 26 | 18,00 | 304 | 158 | 47 | 54 | 25 |
| Goszczanów | 4 | 32 | 25,00 | 354 | 173 | 58 | 69 | 32 |
| Kłonowa | 2 | 18 | 11,00 | 175 | 89 | 24 | 26 | 12 |
| Sieradz | 5 | 49 | 30,00 | 498 | 241 | 70 | 98 | 49 |
| Wróblew | 4 | 39 | 22,00 | 319 | 150 | 48 | 69 | 32 |
| Powiat wieluński | 48 | 444 | 321,00 | 4548 | 2202 | 706 | 869 | 427 |
| Gmina miejsko-wiejska: | | | | | | | | |
| Urban-rural gmina: | | | | | | | | |
| Wieluń | 11 | 117 | 95,00 | 1777 | 878 | 283 | 321 | 157 |
| w tym miasto | 4 | 56 | 56,00 | 1345 | 644 | 217 | 237 | 113 |
| of which city | | | | | | | | |
| Gminy wiejskie: | | | | | | | | |
| Rural gminas: | | | | | | | | |
| Biała | 3 | 27 | 24,00 | 344 | 157 | 55 | 70 | 32 |
| Czarnożyły | 4 | 25 | 20,00 | 283 | 138 | 48 | 57 | 27 |
| Konopnica | 3 | 28 | 17,00 | 211 | 106 | 28 | 51 | 26 |
| Mokrsko | 5 | 39 | 29,00 | 354 | 167 | 59 | 73 | 34 |
| Osjaków | 3 | 51 | 23,00 | 299 | 150 | 55 | 58 | 29 |
| Ostrówek | 5 | 46 | 30,00 | 261 | 133 | 38 | 63 | 35 |
| Pańków | 7 | 47 | 39,00 | 433 | 196 | 48 | 83 | 44 |
| Skomlin | 1 | 15 | 12,00 | 210 | 101 | 30 | 31 | 13 |
| Wierzchnas | 6 | 49 | 32,00 | 376 | 176 | 62 | 62 | 30 |

a Bez dzieci w wieku 6 lat objętych edukacją w placówkach wychowania przedszkolnego. b Z roku szkolnego 2011/12.

Źródło: dane Ministerstwa Edukacji Narodowej.

a Excluding children aged 6 attending pre-primary education establishments. b From 2011/12 school year.

Source: data of the Ministry of National Education.

TABL. 1 (48). SZKOŁY PODSTAWOWE ^a DLA DZIECI I MŁODZIEŻY W ROKU SZKOLNYM 2012/13 (cd.)PRIMARY SCHOOLS ^a FOR CHILDREN AND YOUTH IN 2012/13 SCHOOL YEAR (cont.)

| WYSZCZEGÓLNIENIE SPECIFICATION | Szkoły Schools | Pomiesz- czenia szkolne Classrooms | Oddziały Sections | Uczniowie Pupils | | | Absolwenci ^b Graduates ^b | |
|---|-------------------|---|----------------------|---------------------|----------------------|----------------------------------|---|---|
| | | | | ogółem total | z ogółem of total | | ogółem total | w tym kobiety of which females |
| | | | | | kobiety females | klasa I 1 st grade | | |
| PODREGION SIERADZKI (dok.) SUBREGION (cont.) | | | | | | | | |
| Powiat wierszowski | 31 | 275 | 196,50 | 2671 | 1306 | 415 | 431 | 211 |
| Gmina miejsko-wiejska: | | | | | | | | |
| Urban-rural gmina: | | | | | | | | |
| Wieruszów | 5 | 65 | 51,00 | 904 | 440 | 131 | 151 | 76 |
| w tym miasto | 2 | 40 | 33,00 | 705 | 350 | 104 | 114 | 57 |
| of which city | | | | | | | | |
| Gminy wiejskie: | | | | | | | | |
| Rural gminas: | | | | | | | | |
| Bolesławiec | 4 | 40 | 24,00 | 225 | 114 | 33 | 40 | 22 |
| Czastary | 3 | 22 | 17,00 | 255 | 120 | 33 | 37 | 17 |
| Galewice | 6 | 45 | 33,00 | 387 | 187 | 63 | 53 | 35 |
| Lututów | 5 | 41 | 24,50 | 286 | 144 | 46 | 48 | 21 |
| Łubnice | 3 | 26 | 18,00 | 293 | 151 | 59 | 58 | 23 |
| Sokolniki | 5 | 36 | 29,00 | 321 | 150 | 50 | 44 | 17 |
| Powiat zduńskowski | 20 | 277 | 209,00 | 3924 | 1913 | 639 | 630 | 296 |
| Gmina miejska: | | | | | | | | |
| Urban gmina: | | | | | | | | |
| Zduńska Wola | 8 | 133 | 120,00 | 2465 | 1198 | 396 | 389 | 183 |
| Gmina miejsko-wiejska: | | | | | | | | |
| Urban-rural gmina: | | | | | | | | |
| Szadek | 4 | 45 | 27,00 | 404 | 200 | 65 | 57 | 25 |
| w tym miasto | 1 | 20 | 12,00 | 254 | 123 | 33 | 41 | 19 |
| of which city | | | | | | | | |
| Gminy wiejskie: | | | | | | | | |
| Rural gminas: | | | | | | | | |
| Zapolice | 2 | 22 | 19,00 | 274 | 144 | 47 | 43 | 17 |
| Zduńska Wola | 6 | 77 | 43,00 | 781 | 371 | 131 | 141 | 71 |
| PODREGION SKIERNIEWICKI SUBREGION | 160 | 1924 | 1270,47 | 20526 | 10022 | 3382 | 3631 | 1687 |
| Powiat kutnowski | 37 | 454 | 309,00 | 5002 | 2442 | 798 | 888 | 422 |
| Gmina miejska: | | | | | | | | |
| Urban gmina: | | | | | | | | |
| Kutno | 8 | 152 | 116,00 | 2280 | 1132 | 373 | 381 | 182 |
| Gminy miejsko-wiejskie: | | | | | | | | |
| Urban-rural gminas: | | | | | | | | |
| Krośniewice | 4 | 44 | 30,00 | 415 | 213 | 73 | 86 | 37 |
| w tym miasto | 1 | 19 | 16,00 | 296 | 156 | 44 | 64 | 27 |
| of which city | | | | | | | | |
| Żychlin | 4 | 53 | 30,00 | 526 | 248 | 82 | 99 | 52 |
| w tym miasto | 2 | 33 | 19,00 | 394 | 184 | 56 | 80 | 42 |
| of which city | | | | | | | | |
| Gminy wiejskie: | | | | | | | | |
| Rural gminas: | | | | | | | | |
| Bedno | 6 | 50 | 30,00 | 317 | 136 | 41 | 57 | 26 |
| Dąbrowice | 1 | 11 | 6,00 | 99 | 50 | 17 | 23 | 7 |
| Krzyżanów | 3 | 22 | 18,00 | 181 | 91 | 24 | 34 | 19 |
| Kutno | 5 | 51 | 33,00 | 428 | 218 | 82 | 74 | 34 |
| Łanięta | 1 | 9 | 7,00 | 155 | 66 | 19 | 29 | 19 |
| Nowe Ostrowy | 2 | 26 | 15,00 | 238 | 115 | 27 | 40 | 20 |
| Oporów | 2 | 19 | 12,00 | 147 | 74 | 25 | 22 | 8 |
| Strzelce | 1 | 17 | 12,00 | 216 | 99 | 35 | 43 | 18 |

^a Bez dzieci w wieku 6 lat objętych edukacją w placówkach wychowania przedszkolnego. ^b Z roku szkolnego 2011/12.

Źródło: dane Ministerstwa Edukacji Narodowej.

^a Excluding children aged 6 attending pre-primary education establishments. ^b From 2011/12 school year.

Source: data of the Ministry of National Education.

TABL. 1 (48). SZKOŁY PODSTAWOWE ^a DLA DZIECI I MŁODZIEŻY W ROKU SZKOLNYM 2012/13 (dok.)PRIMARY SCHOOLS ^a FOR CHILDREN AND YOUTH IN 2012/13 SCHOOL YEAR (cont.)

| WYSZCZEGÓLNIENIE SPECIFICATION | Szkoły Schools | Pomiesz- czenia szkolne Classrooms | Oddziały Sections | Uczniowie Pupils | | | Absolwenci ^b Graduates ^b | |
|--|-------------------|---|----------------------|---------------------|----------------------|----------------------------------|---|---|
| | | | | ogółem total | z ogółem of total | | ogółem total | w tym kobiety of which females |
| | | | | | kobiety females | klasa I 1 st grade | | |
| PODREGION SKIERNIEWICKI (dok.) SUBREGION (cont.) | | | | | | | | |
| Powiat łęczycki | 22 | 308 | 177,47 | 2914 | 1421 | 490 | 546 | 245 |
| Gmina miejska: <i>Urban gmina:</i> | | | | | | | | |
| Łęczyca | 3 | 61 | 42,00 | 888 | 431 | 159 | 202 | 82 |
| Gminy wiejskie: <i>Rural gminas:</i> | | | | | | | | |
| Daszyna | 2 | 17 | 12,00 | 214 | 114 | 42 | 32 | 16 |
| Góra Świętej Małgorzaty | 2 | 24 | 15,00 | 241 | 118 | 27 | 49 | 23 |
| Grabów | 4 | 52 | 26,00 | 345 | 150 | 63 | 52 | 27 |
| Łęczyca | 5 | 53 | 36,00 | 502 | 265 | 76 | 79 | 38 |
| Piątek | 2 | 26 | 19,00 | 335 | 161 | 52 | 55 | 25 |
| Swinice Warckie | 3 | 58 | 18,47 | 233 | 117 | 48 | 51 | 20 |
| Witonia | 1 | 17 | 9,00 | 156 | 65 | 23 | 26 | 14 |
| Powiat łowicki | 38 | 441 | 286,00 | 4640 | 2270 | 747 | 790 | 369 |
| Gmina miejska: <i>Urban gmina:</i> | | | | | | | | |
| Łowicz | 7 | 110 | 80,00 | 1666 | 834 | 264 | 300 | 138 |
| Gminy wiejskie: <i>Rural gminas:</i> | | | | | | | | |
| Bielawy | 4 | 42 | 24,00 | 351 | 174 | 60 | 61 | 21 |
| Chąśno | 2 | 19 | 12,00 | 173 | 82 | 27 | 28 | 12 |
| Domaniewice | 2 | 24 | 13,00 | 268 | 135 | 42 | 43 | 25 |
| Kiemozia | 2 | 20 | 15,00 | 265 | 97 | 30 | 57 | 16 |
| Kocierzew Południowy | 3 | 37 | 21,00 | 293 | 156 | 57 | - | - |
| Łowicz | 6 | 54 | 36,00 | 393 | 179 | 60 | 78 | 41 |
| Łyszkowice | 4 | 39 | 28,00 | 362 | 180 | 61 | 66 | 36 |
| Nieborów | 6 | 65 | 39,00 | 561 | 292 | 88 | 97 | 50 |
| Zduny | 2 | 31 | 18,00 | 308 | 141 | 58 | 60 | 30 |
| Powiat rawski | 23 | 275 | 186,00 | 2903 | 1418 | 471 | 518 | 246 |
| Gmina miejska: <i>Urban gmina:</i> | | | | | | | | |
| Rawa Mazowiecka | 4 | 79 | 55,00 | 1118 | 535 | 198 | 194 | 93 |
| Gmina miejsko-wiejska: <i>Urban-rural gmina:</i> | | | | | | | | |
| Biała Rawska | 7 | 79 | 53,00 | 699 | 352 | 120 | 132 | 60 |
| w tym miasto <i>of which city</i> | 1 | 20 | 17,00 | 346 | 170 | 67 | 65 | 28 |
| Gminy wiejskie: <i>Rural gminas:</i> | | | | | | | | |
| Cieladź | 2 | 23 | 13,00 | 213 | 111 | 36 | 39 | 18 |
| Rawa Mazowiecka | 5 | 39 | 31,00 | 389 | 195 | 59 | 55 | 26 |
| Regnów | 1 | 12 | 8,00 | 140 | 67 | 17 | 35 | 16 |
| Sadkowiec | 4 | 43 | 26,00 | 344 | 158 | 41 | 63 | 33 |
| Powiat skierniewicki | 32 | 307 | 188,00 | 2292 | 1142 | 378 | 408 | 191 |
| Gminy wiejskie: <i>Rural gminas:</i> | | | | | | | | |
| Bolimów | 3 | 27 | 19,00 | 262 | 141 | 46 | 37 | 19 |
| Gluchów | 6 | 47 | 33,00 | 423 | 209 | 69 | 62 | 27 |
| Godzianów | 2 | 36 | 13,00 | 199 | 88 | 30 | 43 | 22 |
| Kowiesy | 2 | 15 | 11,00 | 153 | 85 | 23 | 31 | 14 |
| Lipce Reymontowskie | 3 | 28 | 18,00 | 204 | 88 | 35 | 44 | 21 |
| Maków | 6 | 58 | 38,00 | 388 | 206 | 69 | 69 | 29 |
| Nowy Kawęczyn | 2 | 21 | 12,00 | 183 | 103 | 22 | 30 | 14 |
| Skierniewice | 5 | 46 | 30,00 | 330 | 157 | 57 | 67 | 34 |
| Słupia | 3 | 29 | 14,00 | 150 | 65 | 27 | 25 | 11 |
| MIASTO NA PRAWACH POWIATU: CITY WITH POWIAT STATUS: | | | | | | | | |
| Skierniewice | 8 | 139 | 124,00 | 2775 | 1329 | 498 | 481 | 214 |

a Bez dzieci w wieku 6 lat objętych edukacją w placówkach wychowania przedszkolnego. b Z roku szkolnego 2011/12.

Źródło: dane Ministerstwa Edukacji Narodowej.

a Excluding children aged 6 attending pre-primary education establishments. b From 2011/12 school year.

Source: data of the Ministry of National Education.

TABL. 2 (49). GIMNAZJA DLA DZIECI I MŁODZIEŻY W ROKU SZKOLNYM 2012/13

LOWER SECONDARY SCHOOLS FOR CHILDREN AND YOUTH IN 2012/13 SCHOOL YEAR

| WYSZCZEGÓLNIENIE SPECIFICATION | Szkoły Schools | Pomiesz- czenia szkolne Classrooms | Oddziały Sections | Uczniowie Pupils | | | Absolwenci ^a Graduates ^a | |
|-------------------------------------|-------------------|---|----------------------|---------------------|----------------------|----------------------------------|---|---|
| | | | | ogółem total | z ogółem of total | | ogółem total | w tym kobiety of which females |
| | | | | | kobiety females | klasa I 1 st grade | | |
| WOJEWÓDZTWO | 432 | 5260 | 3313,00 | 71867 | 34649 | 23475 | 24851 | 12095 |
| VOIVODSHIP | | | | | | | | |
| PODREGION ŁÓDZKI | 60 | 718 | 476,00 | 10451 | 5052 | 3329 | 3490 | 1711 |
| SUBREGION | | | | | | | | |
| Powiat brzeziński | 6 | 66 | 42,00 | 909 | 447 | 297 | 277 | 131 |
| Gmina miejska: | | | | | | | | |
| Urban gmina: | | | | | | | | |
| Brzeziny | 2 | 29 | 17,00 | 359 | 171 | 116 | 104 | 58 |
| Gminy wiejskie: | | | | | | | | |
| Rural gminas: | | | | | | | | |
| Brzeziny | 1 | 10 | 6,00 | 126 | 72 | 46 | 46 | 25 |
| Dmosin | 1 | 11 | 6,00 | 160 | 74 | 53 | 36 | 14 |
| Jeżów | 1 | 8 | 7,00 | 135 | 68 | 47 | 42 | 14 |
| Rogów | 1 | 8 | 6,00 | 129 | 62 | 35 | 49 | 20 |
| Powiat łódzki wschodni | 11 | 135 | 94,00 | 1968 | 971 | 633 | 643 | 306 |
| Gminy miejsko-wiejskie: | | | | | | | | |
| Urban-rural gminas: | | | | | | | | |
| Koluszki | 4 | 53 | 32,00 | 674 | 346 | 219 | 196 | 97 |
| w tym miasto | 3 | 44 | 26,00 | 554 | 286 | 182 | 196 | 97 |
| of which city | | | | | | | | |
| Rzgów | 1 | 9 | 12,00 | 217 | 95 | 72 | 61 | 29 |
| w tym miasto | 1 | 9 | 12,00 | 217 | 95 | 72 | 61 | 29 |
| of which city | | | | | | | | |
| Tuszyń | 3 | 31 | 18,00 | 333 | 156 | 112 | 137 | 56 |
| w tym miasto | 2 | 27 | 15,00 | 294 | 140 | 102 | 123 | 48 |
| of which city | | | | | | | | |
| Gminy wiejskie: | | | | | | | | |
| Rural gminas: | | | | | | | | |
| Andrespol | 1 | 17 | 15,00 | 353 | 169 | 104 | 119 | 54 |
| Brójce | 1 | 12 | 8,00 | 166 | 84 | 53 | 71 | 45 |
| Nowosolna | 1 | 13 | 9,00 | 225 | 121 | 73 | 59 | 25 |
| Powiat pabianicki | 14 | 237 | 138,00 | 3085 | 1471 | 1026 | 1004 | 527 |
| Gminy miejskie: | | | | | | | | |
| Urban gminas: | | | | | | | | |
| Konstantynów Łódzki | 3 | 45 | 23,00 | 456 | 221 | 136 | 158 | 72 |
| Pabianice | 6 | 110 | 67,00 | 1578 | 754 | 517 | 498 | 284 |
| Gminy wiejskie: | | | | | | | | |
| Rural gminas: | | | | | | | | |
| Dłutów | 1 | 8 | 6,00 | 116 | 50 | 37 | 44 | 25 |
| Dobroń | 1 | 24 | 10,00 | 233 | 111 | 85 | 60 | 31 |
| Ksawerów | 1 | 13 | 12,00 | 261 | 118 | 87 | 92 | 45 |
| Lutomiersk | 1 | 23 | 8,00 | 186 | 86 | 59 | 65 | 30 |
| Pabianice | 1 | 14 | 12,00 | 255 | 131 | 105 | 87 | 40 |
| Powiat zgierski | 29 | 280 | 202,00 | 4489 | 2163 | 1373 | 1566 | 747 |
| Gminy miejskie: | | | | | | | | |
| Urban gminas: | | | | | | | | |
| Głowno | 3 | 24 | 22,00 | 440 | 205 | 117 | 183 | 76 |
| Ozorków | 2 | 42 | 23,00 | 555 | 279 | 185 | 208 | 105 |
| Zgierz | 6 | 97 | 61,00 | 1416 | 679 | 441 | 481 | 249 |

^a Z roku szkolnego 2011/12.

Źródło: dane Ministerstwa Edukacji Narodowej.

^a From 2011/12 school year.

Source: data of the Ministry of National Education.

TABL. 2 (49). GIMNAZJA DLA DZIECI I MŁODZIEŻY W ROKU SZKOLNYM 2012/13 (cd.)

LOWER SECONDARY SCHOOLS FOR CHILDREN AND YOUTH IN 2012/13 SCHOOL YEAR (cont.)

| WYSZCZEGÓLNIENIE SPECIFICATION | Szkoły Schools | Pomiesz- czenia szkolne Classrooms | Oddziały Sections | Uczniowie Pupils | | | Absolwenci ^a Graduates ^a | |
|--|-------------------|---|----------------------|---------------------|----------------------|----------------------------------|---|---|
| | | | | ogółem total | z ogółem of total | | ogółem total | w tym kobiety of which females |
| | | | | | kobiety females | klasa I 1 st grade | | |
| PODREGION ŁÓDZKI (dok.) SUBREGION (cont.) | | | | | | | | |
| Powiat zgierski (dok.) (cont.) | | | | | | | | |
| Gminy miejsko-wiejskie: | | | | | | | | |
| Urban-rural gminas: | | | | | | | | |
| Aleksandrów Łódzki | 4 | 46 | 32,00 | 730 | 363 | 238 | 239 | 118 |
| w tym miasto | 4 | 46 | 32,00 | 730 | 363 | 238 | 239 | 118 |
| of which city | | | | | | | | |
| Stryków | 3 | 23 | 20,00 | 413 | 179 | 125 | 148 | 56 |
| w tym miasto | 1 | 13 | 11,00 | 234 | 100 | 74 | 82 | 33 |
| of which city | | | | | | | | |
| Gminy wiejskie: | | | | | | | | |
| Rural gminas: | | | | | | | | |
| Głowno | 3 | 4 | 9,00 | 116 | 53 | 39 | 17 | 8 |
| Ozorków | 3 | 8 | 10,00 | 233 | 119 | 65 | 84 | 39 |
| Parzęczew | 1 | 17 | 6,00 | 150 | 79 | 41 | 62 | 30 |
| Zgierz | 4 | 19 | 19,00 | 436 | 207 | 122 | 144 | 66 |
| PODREGION M. ŁÓDŹ | 88 | 1214 | 716,00 | 15971 | 7589 | 5190 | 5284 | 2543 |
| SUBREGION | | | | | | | | |
| MIASTO NA PRAWACH POWIATU: | | | | | | | | |
| CITY WITH POWIAT STATUS: | | | | | | | | |
| Łódź | 88 | 1214 | 716,00 | 15971 | 7589 | 5190 | 5284 | 2543 |
| PODREGION PIOTRKOWSKI .. SUBREGION | 114 | 1333 | 857,00 | 18980 | 9185 | 6217 | 6659 | 3176 |
| Powiat bełchatowski | 21 | 270 | 167,00 | 3478 | 1699 | 1099 | 1231 | 568 |
| Gmina miejska: | | | | | | | | |
| Urban gmina: | | | | | | | | |
| Bełchatów | 7 | 151 | 85,00 | 1783 | 881 | 540 | 734 | 345 |
| Gmina miejsko-wiejska: | | | | | | | | |
| Urban-rural gmina: | | | | | | | | |
| Zelów | 2 | 42 | 23,00 | 474 | 226 | 149 | 175 | 83 |
| w tym miasto | 1 | 26 | 13,00 | 285 | 143 | 95 | 86 | 38 |
| of which city | | | | | | | | |
| Gminy wiejskie: | | | | | | | | |
| Rural gminas: | | | | | | | | |
| Bełchatów | 6 | 22 | 14,00 | 205 | 65 | 94 | 32 | 11 |
| Drużbice | 1 | 11 | 7,00 | 167 | 84 | 50 | 34 | 15 |
| Kleszczów | 1 | 11 | 10,00 | 197 | 100 | 67 | 63 | 25 |
| Kluki | 1 | 7 | 7,00 | 168 | 95 | 53 | 44 | 12 |
| Rusiec | 2 | 9 | 9,00 | 194 | 105 | 57 | 59 | 28 |
| Szczerców | 1 | 17 | 12,00 | 290 | 143 | 89 | 90 | 49 |
| Powiat opoczyński | 17 | 197 | 123,00 | 2805 | 1314 | 916 | 1014 | 436 |
| Gminy miejsko-wiejskie: | | | | | | | | |
| Urban-rural gminas: | | | | | | | | |
| Drzewica | 1 | 33 | 15,00 | 365 | 178 | 118 | 114 | 44 |
| w tym miasto | 1 | 33 | 15,00 | 365 | 178 | 118 | 114 | 44 |
| of which city | | | | | | | | |
| Opoczno | 9 | 68 | 58,00 | 1375 | 647 | 470 | 476 | 195 |
| w tym miasto | 5 | 49 | 45,00 | 1074 | 499 | 353 | 372 | 160 |
| of which city | | | | | | | | |

a Z roku szkolnego 2011/12.

Źródło: dane Ministerstwa Edukacji Narodowej.

a From 2011/12 school year.

Source: data of the Ministry of National Education.

TABL. 2 (49). GIMNAZJA DLA DZIECI I MŁODZIEŻY W ROKU SZKOLNYM 2012/13 (cd.)

LOWER SECONDARY SCHOOLS FOR CHILDREN AND YOUTH IN 2012/13 SCHOOL YEAR (cont.)

| WYSZCZEGÓLNIENIE SPECIFICATION | Szkoły Schools | Pomiesz- czenia szkolne Classrooms | Oddziały Sections | Uczniowie Pupils | | | Absolwenci ^a Graduates ^a | |
|---|-------------------|---|----------------------|---------------------|----------------------|----------------------------------|---|---|
| | | | | ogółem total | z ogółem of total | | ogółem total | w tym kobiety of which females |
| | | | | | kobiety females | klasa I 1 st grade | | |
| PODREGION PIOTRKOWSKI (cd.) SUBREGION (cont.) Powiat opoczyński (dok.) (cont.) | | | | | | | | |
| Gminy wiejskie: <i>Rural gminas:</i> | | | | | | | | |
| Białaczów | 1 | 17 | 7,00 | 156 | 65 | 50 | 68 | 30 |
| Mniszków | 1 | 10 | 6,00 | 167 | 73 | 53 | 58 | 32 |
| Paradyż | 1 | 21 | 8,00 | 194 | 79 | 67 | 68 | 30 |
| Poświętne | 1 | 10 | 6,00 | 103 | 39 | 31 | 38 | 25 |
| Sławno | 2 | 27 | 12,00 | 262 | 143 | 81 | 105 | 46 |
| Żarnów | 1 | 11 | 11,00 | 183 | 90 | 46 | 87 | 34 |
| Powiat piotrkowski | 16 | 210 | 126,00 | 2976 | 1481 | 1011 | 1102 | 522 |
| Gminy miejsko-wiejskie: <i>Urban-rural gminas:</i> | | | | | | | | |
| Sulejów | 2 | 23 | 19,00 | 434 | 203 | 150 | 175 | 97 |
| w tym miasto of which city | 1 | 14 | 10,00 | 227 | 106 | 66 | 109 | 60 |
| Wolbórz | 1 | 22 | 9,00 | 223 | 124 | 66 | 71 | 25 |
| w tym miasto of which city | 1 | 22 | 9,00 | 223 | 124 | 66 | 71 | 25 |
| Gminy wiejskie: <i>Rural gminas:</i> | | | | | | | | |
| Aleksandrów | 1 | 10 | 6,00 | 150 | 78 | 55 | 60 | 29 |
| Czarnocin | 1 | 16 | 6,00 | 134 | 67 | 50 | 50 | 25 |
| Gorzkowice | 1 | 19 | 12,00 | 300 | 142 | 101 | 117 | 55 |
| Grabica | 2 | 13 | 10,00 | 251 | 126 | 83 | 76 | 35 |
| Łęki Szlacheckie | 1 | 14 | 6,00 | 135 | 73 | 48 | 44 | 21 |
| Moszczenica | 2 | 21 | 17,00 | 420 | 201 | 162 | 154 | 79 |
| Ręczno | 1 | 13 | 6,00 | 122 | 62 | 38 | 55 | 21 |
| Rozprza | 2 | 27 | 17,00 | 404 | 204 | 128 | 143 | 63 |
| Wola Krzysztoporska | 2 | 32 | 18,00 | 403 | 201 | 130 | 157 | 72 |
| Powiat radomski | 27 | 242 | 172 | 3672 | 1772 | 1164 | 1280 | 642 |
| Gmina miejska: <i>Urban gmina:</i> | | | | | | | | |
| Radomsko | 9 | 101 | 68 | 1501 | 735 | 455 | 534 | 260 |
| Gminy miejsko-wiejskie: <i>Urban-rural gminas:</i> | | | | | | | | |
| Kamieńsk | 1 | 11 | 10,00 | 207 | 98 | 64 | 60 | 38 |
| w tym miasto of which city | 1 | 11 | 10,00 | 207 | 98 | 64 | 60 | 38 |
| Przedbórz | 1 | 14 | 11,00 | 257 | 107 | 66 | 81 | 39 |
| w tym miasto of which city | 1 | 14 | 11,00 | 257 | 107 | 66 | 81 | 39 |
| Gminy wiejskie: <i>Rural gminas:</i> | | | | | | | | |
| Dobryzycze | 1 | 10 | 6,00 | 131 | 66 | 52 | 43 | 23 |
| Gidle | 2 | 9 | 10,00 | 192 | 97 | 57 | 67 | 31 |
| Gomunice | 1 | 9 | 7,00 | 171 | 85 | 57 | 66 | 32 |
| Kobiele Wielkie | 1 | 9 | 6,00 | 145 | 73 | 53 | 61 | 30 |
| Kodrąb | 1 | 11 | 6,00 | 140 | 76 | 41 | 58 | 30 |
| Lgota Wielka | 1 | 9 | 6,00 | 157 | 75 | 55 | 50 | 31 |
| Ładzice | 1 | 11 | 6,00 | 127 | 48 | 48 | 35 | 18 |
| Masłowie | 1 | 9 | 5,00 | 120 | 57 | 50 | 48 | 28 |
| Radomsko | 5 | 17 | 15,00 | 188 | 85 | 60 | 62 | 30 |
| Wielgomłynny | 1 | 11 | 7,00 | 160 | 74 | 51 | 58 | 25 |
| Żytno | 1 | 11 | 9,00 | 176 | 96 | 55 | 57 | 27 |

a Z roku szkolnego 2011/12.

Źródło: dane Ministerstwa Edukacji Narodowej.

a From 2011/12 school year.

Source: data of the Ministry of National Education.

TABL. 2 (49). GIMNAZJA DLA DZIECI I MŁODZIEŻY W ROKU SZKOLNYM 2012/13 (cd.)

LOWER SECONDARY SCHOOLS FOR CHILDREN AND YOUTH IN 2012/13 SCHOOL YEAR (cont.)

| WYSZCZEGÓLNIENIE SPECIFICATION | Szkoły Schools | Pomiesz- czenia szkolne Classrooms | Oddziały Sections | Uczniowie Pupils | | | Absolwenci ^a Graduates ^a | |
|---------------------------------------|-------------------|---|----------------------|---------------------|----------------------|----------------------------------|---|---|
| | | | | ogółem total | z ogółem of total | | ogółem total | w tym kobiety of which females |
| | | | | | kobiety females | klasa I 1 st grade | | |
| PODREGION | | | | | | | | |
| PIOTRKOWSKI (dok.) | | | | | | | | |
| SUBREGION (cont.) | | | | | | | | |
| Powiat tomaszowski | 23 | 243 | 170,00 | 3705 | 1782 | 1227 | 1269 | 620 |
| Gmina miejska: | | | | | | | | |
| Urban gmina: | | | | | | | | |
| Tomaszów Mazowiecki | 9 | 127 | 93,00 | 2085 | 987 | 728 | 688 | 339 |
| Gminy wiejskie: | | | | | | | | |
| Rural gminas: | | | | | | | | |
| Będków | 1 | 7 | 6,00 | 107 | 48 | 44 | 43 | 16 |
| Budziszewice | 1 | 4 | 3,00 | 76 | 30 | 20 | 37 | 17 |
| Czerniewice | 1 | 9 | 8,00 | 157 | 76 | 59 | 70 | 34 |
| Inowódz | 1 | 11 | 6,00 | 128 | 63 | 37 | 40 | 25 |
| Lubochnia | 1 | 14 | 10,00 | 212 | 101 | 63 | 53 | 25 |
| Rokiciny | 1 | 10 | 8,00 | 159 | 84 | 42 | 62 | 31 |
| Rzeczycza | 1 | 11 | 8,00 | 196 | 82 | 55 | 67 | 35 |
| Tomaszów Mazowiecki | 4 | 21 | 14,00 | 275 | 146 | 86 | 90 | 44 |
| Ujazd | 2 | 20 | 10,00 | 217 | 118 | 64 | 73 | 31 |
| Żelechlinek | 1 | 9 | 4,00 | 93 | 47 | 29 | 46 | 23 |
| MIASTO NA PRAWACH POWIATU: | | | | | | | | |
| CITY WITH POWIAT STATUS: | | | | | | | | |
| Piotrków Trybunalski | 10 | 171 | 99,00 | 2344 | 1137 | 800 | 763 | 388 |
| PODREGION SIERADZKI | 90 | 1054 | 697,00 | 14861 | 7276 | 4920 | 5328 | 2703 |
| SUBREGION | | | | | | | | |
| Powiat łaski | 9 | 102 | 64,00 | 1514 | 743 | 485 | 532 | 274 |
| Gmina miejsko-wiejska: | | | | | | | | |
| Urban-rural gmina: | | | | | | | | |
| Łask | 4 | 52 | 36,00 | 828 | 396 | 261 | 307 | 160 |
| w tym miasto | 4 | 52 | 36,00 | 828 | 396 | 261 | 307 | 160 |
| of which city | | | | | | | | |
| Gminy wiejskie: | | | | | | | | |
| Rural gminas: | | | | | | | | |
| Buczek | 1 | 8 | 6,00 | 152 | 81 | 46 | 58 | 22 |
| Sędziejowice | 1 | 26 | 7,00 | 208 | 94 | 73 | 61 | 28 |
| Widawa | 2 | 9 | 11,00 | 236 | 120 | 77 | 71 | 45 |
| Wodzierady | 1 | 7 | 4,00 | 90 | 52 | 28 | 35 | 19 |
| Powiat pajęczański | 10 | 133 | 91,00 | 1833 | 902 | 644 | 704 | 368 |
| Gminy miejsko-wiejskie: | | | | | | | | |
| Urban-rural gminas: | | | | | | | | |
| Działoszyn | 3 | 36 | 25,00 | 501 | 244 | 182 | 179 | 82 |
| w tym miasto | 2 | 27 | 20,00 | 408 | 198 | 148 | 134 | 62 |
| of which city | | | | | | | | |
| Pajęczno | 1 | 25 | 17,00 | 396 | 186 | 140 | 141 | 78 |
| w tym miasto | 1 | 25 | 17,00 | 396 | 186 | 140 | 141 | 78 |
| of which city | | | | | | | | |

^a Z roku szkolnego 2011/12.

Źródło: dane Ministerstwa Edukacji Narodowej.

^a From 2011/12 school year.

Source: data of the Ministry of National Education.

TABL. 2 (49). GIMNAZJA DLA DZIECI I MŁODZIEŻY W ROKU SZKOLNYM 2012/13 (cd.)

LOWER SECONDARY SCHOOLS FOR CHILDREN AND YOUTH IN 2012/13 SCHOOL YEAR (cont.)

| WYSZCZEGÓLNIENIE SPECIFICATION | Szkoły Schools | Pomiesz- czenia szkolne Classrooms | Oddziały Sections | Uczniowie Pupils | | | Absolwenci ^a Graduates ^a | |
|--|-------------------|---|----------------------|---------------------|----------------------|----------------------------------|---|---|
| | | | | ogółem total | z ogółem of total | | ogółem total | w tym kobiety of which females |
| | | | | | kobiety females | klasa I 1 st grade | | |
| PODREGION SIERADZKI (cd.) SUBREGION (cont.) | | | | | | | | |
| Powiat pajęczański (dok.) (cont.) | | | | | | | | |
| Gminy wiejskie: <i>Rural gminas:</i> | | | | | | | | |
| Kielczygłów | 1 | 11 | 6,00 | 134 | 71 | 44 | 52 | 26 |
| Nowa Brzeźnica | 1 | 21 | 8,00 | 138 | 75 | 47 | 67 | 32 |
| Rząśnia | 1 | 12 | 8,00 | 167 | 87 | 61 | 60 | 30 |
| Siemkowice | 1 | 10 | 9,00 | 175 | 79 | 55 | 86 | 49 |
| Strzelce Wielkie | 1 | 10 | 9,00 | 165 | 81 | 58 | 54 | 29 |
| Sulmierzyce | 1 | 8 | 9,00 | 157 | 79 | 57 | 65 | 42 |
| Powiat poddębicki | 8 | 119 | 60,00 | 1261 | 625 | 422 | 464 | 235 |
| Gminy miejsko-wiejskie: <i>Urban-rural gminas:</i> | | | | | | | | |
| Poddębice | 1 | 68 | 21,00 | 489 | 253 | 163 | 170 | 81 |
| w tym miasto | 1 | 68 | 21,00 | 489 | 253 | 163 | 170 | 81 |
| of which city | | | | | | | | |
| Uniejów | 1 | 14 | 9,00 | 211 | 103 | 70 | 82 | 35 |
| w tym miasto | 1 | 14 | 9,00 | 211 | 103 | 70 | 82 | 35 |
| of which city | | | | | | | | |
| Gminy wiejskie: <i>Rural gminas:</i> | | | | | | | | |
| Dalików | 2 | 11 | 7,00 | 132 | 66 | 49 | 56 | 32 |
| Pęczniew | 1 | 7 | 6,00 | 116 | 50 | 38 | 38 | 25 |
| Wartkowice | 1 | 10 | 8,00 | 169 | 83 | 59 | 60 | 29 |
| Zadzim | 2 | 9 | 9,00 | 144 | 70 | 43 | 58 | 33 |
| Powiat sieradzki | 23 | 276 | 194,00 | 4080 | 2013 | 1338 | 1499 | 773 |
| Gmina miejska: <i>Urban gmina:</i> | | | | | | | | |
| Sieradz | 7 | 95 | 74,00 | 1662 | 822 | 540 | 601 | 301 |
| Gminy miejsko-wiejskie: <i>Urban-rural gminas:</i> | | | | | | | | |
| Błaszki | 3 | 36 | 27,00 | 545 | 267 | 193 | 200 | 99 |
| w tym miasto | 1 | 19 | 12,00 | 252 | 128 | 85 | 102 | 46 |
| of which city | | | | | | | | |
| Warta | 5 | 32 | 26,00 | 462 | 240 | 148 | 180 | 94 |
| w tym miasto | 2 | 24 | 20,00 | 382 | 200 | 123 | 144 | 80 |
| of which city | | | | | | | | |
| Złoczew | 1 | 30 | 13,00 | 270 | 136 | 86 | 112 | 64 |
| w tym miasto | 1 | 30 | 13,00 | 270 | 136 | 86 | 112 | 64 |
| of which city | | | | | | | | |
| Gminy wiejskie: <i>Rural gminas:</i> | | | | | | | | |
| Brąszewice | 1 | 16 | 10,00 | 198 | 95 | 67 | 70 | 37 |
| Brzeźnio | 1 | 14 | 10,00 | 248 | 109 | 84 | 72 | 37 |
| Burzenin | 1 | 12 | 9,00 | 168 | 89 | 54 | 63 | 27 |
| Goszczanów | 2 | 21 | 10,00 | 227 | 107 | 72 | 81 | 43 |
| Kłonowa | 1 | 7 | 5,00 | 97 | 47 | 25 | 44 | 26 |
| Sieradz | - | - | - | - | - | - | - | - |
| Wróblew | 1 | 13 | 10,00 | 203 | 101 | 69 | 76 | 45 |

a Z roku szkolnego 2011/12.

Źródło: dane Ministerstwa Edukacji Narodowej.

a From 2011/12 school year.

Source: data of the Ministry of National Education.

TABL. 2 (49). GIMNAZJA DLA DZIECI I MŁODZIEŻY W ROKU SZKOLNYM 2012/13 (cd.)

LOWER SECONDARY SCHOOLS FOR CHILDREN AND YOUTH IN 2012/13 SCHOOL YEAR (cont.)

| WYSZCZEGÓLNIENIE SPECIFICATION | Szkoły Schools | Pomiesz- czenia szkolne Classrooms | Oddziały Sections | Uczniowie Pupils | | | Absolwenci ^a Graduates ^a | |
|---|-------------------|---|----------------------|---------------------|----------------------|----------------------------------|---|---|
| | | | | ogółem total | z ogółem of total | | ogółem total | w tym kobiety of which females |
| | | | | | kobiety females | klasa I 1 st grade | | |
| PODREGION SIERADZKI (dok.) SUBREGION (cont.) | | | | | | | | |
| Powiat wieluński | 19 | 192 | 119,00 | 2637 | 1290 | 906 | 831 | 406 |
| Gmina miejsko-wiejska: | | | | | | | | |
| Urban-rural gmina: | | | | | | | | |
| Wieluń | 5 | 72 | 44,00 | 1042 | 524 | 343 | 348 | 182 |
| w tym miasto | 5 | 72 | 44,00 | 1042 | 524 | 343 | 348 | 182 |
| of which city | | | | | | | | |
| Gminy wiejskie: | | | | | | | | |
| Rural gminas: | | | | | | | | |
| Biała | 1 | 12 | 8,00 | 197 | 96 | 75 | 62 | 29 |
| Czarnożyły | 2 | 12 | 8,00 | 177 | 75 | 59 | 51 | 31 |
| Konopnica | 1 | 8 | 6,00 | 120 | 59 | 50 | 46 | 20 |
| Mokrsko | 1 | 10 | 9,00 | 193 | 86 | 70 | 54 | 26 |
| Osjaków | 2 | 22 | 9,00 | 157 | 62 | 56 | 59 | 26 |
| Ostrówek | 1 | 10 | 8,00 | 153 | 79 | 64 | 49 | 23 |
| Pątnów | 3 | 18 | 10,00 | 242 | 135 | 92 | 83 | 36 |
| Skomlin | 1 | 6 | 6,00 | 117 | 48 | 30 | 41 | 19 |
| Wierzchlas | 2 | 22 | 11,00 | 239 | 126 | 67 | 38 | 14 |
| Powiat wieruszowski | 9 | 105 | 74,00 | 1473 | 715 | 445 | 518 | 270 |
| Gmina miejsko-wiejska: | | | | | | | | |
| Urban-rural gmina: | | | | | | | | |
| Wieruszów | 2 | 38 | 25,00 | 543 | 278 | 166 | 187 | 102 |
| w tym miasto | 2 | 38 | 25,00 | 543 | 278 | 166 | 187 | 102 |
| of which city | | | | | | | | |
| Gminy wiejskie: | | | | | | | | |
| Rural gminas: | | | | | | | | |
| Bolesławiec | 1 | - | 6,00 | 114 | 49 | 33 | 52 | 27 |
| Czastary | 1 | 12 | 7,00 | 130 | 66 | 36 | 34 | 16 |
| Galewice | 1 | 14 | 11,00 | 204 | 103 | 59 | 84 | 44 |
| Lututów | 1 | 11 | 9,00 | 157 | 70 | 52 | 56 | 27 |
| Łubnice | 1 | 16 | 8,00 | 166 | 81 | 59 | 43 | 21 |
| Sokolniki | 2 | 14 | 8,00 | 159 | 68 | 40 | 62 | 33 |
| Powiat zduńskowolski | 12 | 127 | 95,00 | 2063 | 988 | 680 | 780 | 377 |
| Gmina miejska: | | | | | | | | |
| Urban gmina: | | | | | | | | |
| Zduńska Wola | 6 | 79 | 63,00 | 1370 | 652 | 437 | 485 | 238 |
| Gmina miejsko-wiejska: | | | | | | | | |
| Urban-rural gmina: | | | | | | | | |
| Szadek | 2 | 15 | 9,00 | 211 | 102 | 64 | 112 | 47 |
| w tym miasto | 1 | 11 | 6,00 | 165 | 81 | 50 | 85 | 35 |
| of which city | | | | | | | | |
| Gminy wiejskie: | | | | | | | | |
| Rural gminas: | | | | | | | | |
| Zapolice | 1 | 11 | 7,00 | 126 | 54 | 44 | 59 | 26 |
| Zduńska Wola | 3 | 22 | 16,00 | 356 | 180 | 135 | 124 | 66 |

a Z roku szkolnego 2011/12.

Źródło: dane Ministerstwa Edukacji Narodowej.

a From 2011/12 school year.

Source: data of the Ministry of National Education.

TABL. 2 (49). GIMNAZJA DLA DZIECI I MŁODZIEŻY W ROKU SZKOLNYM 2012/13 (cd.)

LOWER SECONDARY SCHOOLS FOR CHILDREN AND YOUTH IN 2012/13 SCHOOL YEAR (cont.)

| WYSZCZEGÓLNIENIE SPECIFICATION | Szkoły Schools | Pomiesz- czenia szkolne Classrooms | Oddziały Sections | Uczniowie Pupils | | | Absolwenci ^a Graduates ^a | |
|---|-------------------|---|----------------------|---------------------|----------------------|----------------------------------|---|---|
| | | | | ogółem total | z ogółem of total | | ogółem total | w tym kobiety of which females |
| | | | | | kobiety females | klasa I 1 st grade | | |
| PODREGION SKIERNIEWICKI SUBREGION | 80 | 941 | 567,00 | 11604 | 5547 | 3819 | 4090 | 1962 |
| Powiat kutnowski | 20 | 257 | 147,00 | 2926 | 1416 | 953 | 1114 | 540 |
| Gmina miejska: <i>Urban gmina:</i> | | | | | | | | |
| Kutno | 6 | 86 | 61,00 | 1230 | 579 | 407 | 460 | 221 |
| Gminy miejsko-wiejskie: <i>Urban-rural gminas:</i> | | | | | | | | |
| Krośniewice | 1 | 31 | 10,00 | 237 | 125 | 89 | 95 | 57 |
| w tym miasto | 1 | 31 | 10,00 | 237 | 125 | 89 | 95 | 57 |
| of which city | | | | | | | | |
| Żychlin | 1 | 27 | 15,00 | 292 | 140 | 107 | 124 | 58 |
| w tym miasto | 1 | 27 | 15,00 | 292 | 140 | 107 | 124 | 58 |
| of which city | | | | | | | | |
| Gminy wiejskie: <i>Rural gminas:</i> | | | | | | | | |
| Bedlno | 1 | 14 | 9,00 | 213 | 117 | 59 | - | - |
| Dąbrowice | 1 | 5 | 3,00 | 66 | 28 | 23 | 24 | 15 |
| Krzyżanów | 1 | 10 | 5,00 | 101 | 51 | 34 | 36 | 15 |
| Kutno | 4 | 37 | 19,00 | 323 | 146 | 100 | 198 | 91 |
| Łanięta | 1 | 8 | 6,00 | 111 | 61 | 32 | 28 | 11 |
| Nowe Ostrowy | 1 | 10 | 7,00 | 137 | 64 | 34 | 50 | 27 |
| Oporów | 2 | 10 | 6,00 | 92 | 41 | 23 | 41 | 18 |
| Strzelce | 1 | 19 | 6,00 | 124 | 64 | 45 | 58 | 27 |
| Powiat łęczycki | 10 | 149 | 86,00 | 1715 | 783 | 552 | 618 | 274 |
| Gmina miejska: <i>Urban gmina:</i> | | | | | | | | |
| Łęczyca | 2 | 45 | 21,00 | 444 | 194 | 161 | 134 | 51 |
| Gminy wiejskie: <i>Rural gminas:</i> | | | | | | | | |
| Daszyna | 1 | 9 | 6,00 | 106 | 48 | 34 | 37 | 18 |
| Góra Świętej Małgorzaty | 1 | 19 | 6,00 | 114 | 47 | 40 | 52 | 22 |
| Grabów | 1 | 16 | 9,00 | 201 | 98 | 56 | 82 | 44 |
| Łęczyca | 1 | 19 | 18,00 | 395 | 191 | 120 | 136 | 65 |
| Piątek | 1 | 15 | 10,00 | 192 | 92 | 63 | 84 | 32 |
| Świnice Warckie | 2 | 17 | 11,00 | 165 | 72 | 51 | 54 | 23 |
| Witonia | 1 | 9 | 5,00 | 98 | 41 | 27 | 39 | 19 |
| Powiat łowicki | 19 | 191 | 123,00 | 2629 | 1291 | 844 | 834 | 395 |
| Gmina miejska: <i>Urban gmina:</i> | | | | | | | | |
| Łowicz | 6 | 59 | 47,00 | 1051 | 536 | 351 | 251 | 118 |

a Z roku szkolnego 2011/12.

Źródło: dane Ministerstwa Edukacji Narodowej.

a From 2011/12 school year.

Source: data of the Ministry of National Education.

TABL. 2 (49). GIMNAZJA DLA DZIECI I MŁODZIEŻY W ROKU SZKOLNYM 2012/13 (dok.)

LOWER SECONDARY SCHOOLS FOR CHILDREN AND YOUTH IN 2012/13 SCHOOL YEAR (cont.)

| WYSZCZEGÓLNIENIE SPECIFICATION | Szkoły Schools | Pomiesz- czenia szkolne Classrooms | Oddziały Sections | Uczniowie Pupils | | | Absolwenci ^a Graduates ^a | |
|---|-------------------|---|----------------------|---------------------|----------------------|----------------------------------|---|---|
| | | | | ogółem total | z ogółem of total | | ogółem total | w tym kobiety of which females |
| | | | | | kobiety females | klasa I 1 st grade | | |
| PODREGION SKIERNIEWICKI (dok.) SUBREGION (cont.) Powiat łowicki (dok.) (cont.) | | | | | | | | |
| Gminy wiejskie: <i>Rural gminas:</i> | | | | | | | | |
| Bielawy | 3 | 17 | 11,00 | 184 | 71 | 63 | 61 | 25 |
| Chaśno | 1 | 8 | 5,00 | 110 | 42 | 27 | 39 | 19 |
| Domaniewice | 1 | 12 | 6,00 | 149 | 85 | 43 | 60 | 29 |
| Kiernožia | 1 | 8 | 6,00 | 118 | 58 | 35 | 44 | 24 |
| Kocierzew Południowy | 2 | 16 | 8,00 | 143 | 69 | 52 | 42 | 22 |
| Łowicz | 1 | 18 | 11,00 | 236 | 114 | 67 | 91 | 37 |
| Łyszkowice | 1 | 14 | 6,00 | 152 | 78 | 48 | 61 | 33 |
| Nieborów | 2 | 25 | 13,00 | 285 | 134 | 98 | 105 | 49 |
| Zduny | 1 | 14 | 10,00 | 201 | 104 | 60 | 80 | 39 |
| Powiat rawski | 13 | 134 | 84,00 | 1642 | 837 | 529 | 574 | 264 |
| Gmina miejska: <i>Urban gmina:</i> | | | | | | | | |
| Rawa Mazowiecka | 5 | 65 | 35,00 | 660 | 338 | 208 | 229 | 104 |
| Gmina miejsko-wiejska: <i>Urban-rural gmina:</i> | | | | | | | | |
| Biała Rawska | 1 | 24 | 17,00 | 394 | 192 | 136 | 143 | 70 |
| w tym miasto <i>of which city</i> | 1 | 24 | 17,00 | 394 | 192 | 136 | 143 | 70 |
| Gminy wiejskie: <i>Rural gminas:</i> | | | | | | | | |
| Cielądz | 1 | 10 | 6,00 | 138 | 77 | 39 | 54 | 26 |
| Rawa Mazowiecka | 3 | 14 | 10,00 | 165 | 86 | 47 | 58 | 29 |
| Regnów | 1 | 8 | 4,00 | 81 | 41 | 37 | 28 | 9 |
| Sadkowie | 2 | 13 | 12,00 | 204 | 103 | 62 | 62 | 26 |
| Powiat skierniewicki | 10 | 99 | 55,00 | 1111 | 522 | 366 | 398 | 199 |
| Gminy wiejskie: <i>Rural gminas:</i> | | | | | | | | |
| Bolimów | 1 | 15 | 6,00 | 118 | 57 | 41 | 41 | 21 |
| Głuchów | 1 | 10 | 9,00 | 215 | 120 | 62 | 76 | 34 |
| Godzianów | 1 | 17 | 6,00 | 106 | 51 | 43 | 39 | 17 |
| Kowiesy | 1 | 9 | 3,00 | 67 | 26 | 26 | 36 | 16 |
| Lipce Reymontowskie | 1 | 8 | 6,00 | 119 | 56 | 42 | 30 | 19 |
| Maków | 1 | 14 | 10,00 | 234 | 100 | 72 | 75 | 36 |
| Nowy Kawęczyn | 1 | 10 | 6,00 | 119 | 52 | 34 | 51 | 28 |
| Skierniewice | 1 | 9 | 3,00 | 60 | 23 | 21 | 24 | 12 |
| Słupia | 2 | 7 | 6,00 | 73 | 37 | 25 | 26 | 16 |
| MIASTO NA PRAWACH POWIATU: CITY WITH POWIAT STATUS: | | | | | | | | |
| Skierniewice | 8 | 111 | 72,00 | 1581 | 698 | 575 | 552 | 290 |

a Z roku szkolnego 2011/12.

Źródło: dane Ministerstwa Edukacji Narodowej.

a From 2011/12 school year.

Source: data of the Ministry of National Education.

TABL. 3 (50). ZASADNICZE SZKOŁY ZAWODOWE DLA MŁODZIEŻY ORAZ SZKOŁY SPECJALNE PRZYSPOSA-
BIAJĄCE DO PRACY W ROKU SZKOLNYM 2012/13BASIC VOCATIONAL SCHOOLS FOR YOUTH AS WELL AS SPECIAL JOB-TRAINING SCHOOLS
IN 2012/13 SCHOOL YEAR

| WYSZCZEGÓLNIENIE SPECIFICATION a – zasadnicze szkoły zawodowe basic vocational schools b – szkoły specjalne przyspo- sabiające do pracy special job-training schools | Szkoły Schools | Pomiesz- czenia szkolne Class- rooms | Oddziały Sections | Uczniowie Students | | | Absolwenci ¹ Graduates ¹ | |
|---|-------------------|--|----------------------|-----------------------|----------------------|----------------------------------|---|---|
| | | | | ogółem total | z ogółem of total | | ogółem total | w tym kobiety of which females |
| | | | | | kobiety females | klasa I 1 st grade | | |
| WOJEWÓDZTWO a | 106 | 437 | 506 | 10506 | 2931 | 3973 | 3622 | 1131 |
| VOIVODSHIP b | 30 | 72 | 106 | 700 | 307 | 223 | 145 | 61 |
| Podregion łódzki a | 13 | 48 | 43 | 897 | 231 | 377 | 307 | 91 |
| Subregion b | 8 | 20 | 19 | 125 | 49 | 29 | 12 | 5 |
| Powiaty: | | | | | | | | |
| Powiats: | | | | | | | | |
| brzeziński a | - | - | - | - | - | - | 18 | 8 |
| b | 1 | 5 | 2 | 8 | 3 | 1 | 3 | 1 |
| łódzki wschodni a | 1 | 6 | 4 | 108 | 39 | 50 | 40 | 19 |
| b | 1 | 4 | 2 | 20 | 8 | 5 | - | - |
| pabianicki a | 5 | 26 | 21 | 375 | 97 | 156 | 144 | 39 |
| b | 2 | 4 | 5 | 30 | 10 | 3 | 1 | - |
| zgierski a | 7 | 16 | 18 | 414 | 95 | 171 | 105 | 25 |
| b | 4 | 7 | 10 | 67 | 28 | 20 | 8 | 4 |
| Podregion m. Łódź a | 16 | 141 | 94 | 1838 | 568 | 797 | 496 | 166 |
| Subregion b | 5 | 12 | 18 | 113 | 49 | 45 | 27 | 15 |
| Miasto na prawach powiatu: | | | | | | | | |
| City with powiat status: | | | | | | | | |
| Łódź a | 16 | 141 | 94 | 1838 | 568 | 797 | 496 | 166 |
| b | 5 | 12 | 18 | 113 | 49 | 45 | 27 | 15 |
| Podregion a | 32 | 109 | 149 | 3026 | 801 | 1082 | 1069 | 312 |
| piotrkowski b | 5 | 15 | 22 | 149 | 71 | 57 | 55 | 23 |
| Subregion | | | | | | | | |
| Powiaty: | | | | | | | | |
| Powiats: | | | | | | | | |
| bełchatowski a | 5 | 24 | 27 | 667 | 167 | 244 | 196 | 48 |
| b | 1 | - | 4 | 30 | 17 | 8 | 7 | 1 |
| opoczyński a | 8 | 13 | 25 | 468 | 148 | 131 | 161 | 55 |
| b | 1 | 5 | 3 | 30 | 12 | 12 | 20 | 6 |
| piotrkowski a | 2 | 3 | 7 | 95 | 15 | 22 | 30 | 5 |
| b | - | - | - | - | - | - | - | - |
| radomszczański a | 9 | 34 | 42 | 810 | 206 | 302 | 316 | 99 |
| b | 1 | - | 6 | 38 | 17 | 19 | 4 | 3 |
| tomaszowski a | 4 | 21 | 27 | 415 | 123 | 151 | 153 | 46 |
| b | 1 | 4 | 3 | 18 | 12 | 5 | 12 | 6 |
| Miasto na prawach powiatu: | | | | | | | | |
| City with powiat status: | | | | | | | | |
| Piotrków a | 4 | 14 | 21 | 571 | 142 | 232 | 213 | 59 |
| Trybunalski b | 1 | 6 | 6 | 33 | 13 | 13 | 12 | 7 |

¹ Z roku szkolnego 2011/12.

Źródło: dane Ministerstwa Edukacji Narodowej.

¹ From 2011/12 school year.

Source: data of the Ministry of National Education.

TABL. 4 (51). LICEA OGÓLNOKSZTAŁCĄCE DLA MŁODZIEŻY W ROKU SZKOLNYM 2012/13
GENERAL SECONDARY SCHOOLS FOR YOUTH IN 2012/13 SCHOOL YEAR

| WYSZCZEGÓLNIENIE SPECIFICATION a – ogółem total b – w tym uzupełniające licea ogólnokształcące of which supplementary general secondary schools | Szkoły Schools | Pomieszczenia szkolne Class-rooms | Oddziały Sections | Uczniowie Students | | | Absolwenci ¹ Graduates ¹ | |
|--|-------------------|---|----------------------|-----------------------|--------------------|----------------------------------|---|-----------------------------------|
| | | | | ogółem total | z ogółem of total | | ogółem total | w tym kobiety of which females |
| | | | | | kobiety females | klasa I 1 st grade | | |
| WOJEWÓDZTWO a | 167 | 2456 | 1470 | 38840 | 23756 | 12554 | 14017 | 8754 |
| VOIVODSHIP b | 3 | 4 | 3 | 43 | 21 | - | 26 | 12 |
| Podregion łódzki a | 24 | 232 | 144 | 3536 | 2071 | 1094 | 1194 | 688 |
| Subregion b | - | - | - | - | - | - | - | - |
| Powiaty: | | | | | | | | |
| Powiaty: | | | | | | | | |
| brzeziński a | 2 | 21 | 9 | 203 | 122 | 37 | 83 | 48 |
| b | - | - | - | - | - | - | - | - |
| łódzki wschodni a | 3 | 25 | 14 | 388 | 224 | 166 | 137 | 83 |
| b | - | - | - | - | - | - | - | - |
| pabianicki a | 6 | 79 | 50 | 1132 | 689 | 334 | 379 | 216 |
| b | - | - | - | - | - | - | - | - |
| zgierski a | 13 | 107 | 71 | 1813 | 1036 | 557 | 595 | 341 |
| b | - | - | - | - | - | - | - | - |
| Podregion m. Łódź a | 56 | 943 | 503 | 12915 | 7565 | 4153 | 4296 | 2573 |
| Subregion b | - | - | - | - | - | - | - | - |
| Miasto na prawach powiatu: | | | | | | | | |
| City with powiat status: | | | | | | | | |
| Łódź a | 56 | 943 | 503 | 12915 | 7565 | 4153 | 4296 | 2573 |
| b | - | - | - | - | - | - | - | - |
| Podregion a | 35 | 561 | 346 | 9636 | 6000 | 3136 | 3421 | 2212 |
| piotrkowski b | 1 | 1 | 1 | 18 | 7 | - | - | - |
| Subregion | | | | | | | | |
| Powiaty: | | | | | | | | |
| Powiaty: | | | | | | | | |
| bełchatowski a | 9 | 130 | 86 | 2267 | 1432 | 777 | 812 | 530 |
| b | - | - | - | - | - | - | - | - |
| opoczyński a | 5 | 90 | 54 | 1335 | 787 | 420 | 478 | 296 |
| b | - | - | - | - | - | - | - | - |
| piotrkowski a | 3 | 13 | 10 | 271 | 122 | 47 | 66 | 32 |
| b | - | - | - | - | - | - | - | - |
| radomszczański a | 6 | 92 | 57 | 1658 | 1120 | 529 | 632 | 435 |
| b | - | - | - | - | - | - | - | - |
| tomaszowski a | 5 | 66 | 52 | 1590 | 929 | 526 | 556 | 337 |
| b | 1 | 1 | 1 | 18 | 7 | - | - | - |
| Miasto na prawach powiatu: | | | | | | | | |
| City with powiat status: | | | | | | | | |
| Piotrków a | 7 | 170 | 87 | 2515 | 1610 | 837 | 877 | 582 |
| Trybunalski b | - | - | - | - | - | - | - | - |

¹ Z roku szkolnego 2011/12.

Źródło: dane Ministerstwa Edukacji Narodowej.

¹ From 2011/12 school year.

Source: data of the Ministry of National Education.

TABL. 4 (51). LICEA OGÓLNOKSZTAŁCĄCE DLA MŁODZIEŻY W ROKU SZKOLNYM 2012/13 (dok.)

GENERAL SECONDARY SCHOOLS FOR YOUTH IN 2012/13 SCHOOL YEAR (cont.)

| WYSZCZEGÓLNIENIE SPECIFICATION a – ogółem total b – w tym uzupełniające licea ogólnokształcące of which supplementary general secondary schools | Szkoły Schools | Pomiesz- czenia szkolne Class- rooms | Oddziały Sections | Uczniowie Students | | | Absolwenci ¹ Graduates ¹ | |
|--|-------------------|--|----------------------|-----------------------|--------------------|----------------------------------|---|---|
| | | | | ogółem total | z ogółem of total | | ogółem total | w tym kobiety of which females |
| | | | | | kobiety females | klasa I 1 st grade | | |
| Podregion sieradzki a | 23 | 377 | 246 | 6643 | 4290 | 2240 | 2878 | 1872 |
| Subregion b | - | - | - | - | - | - | - | - |
| Powiaty: | | | | | | | | |
| Powiats: | | | | | | | | |
| łaski..... a | 3 | 26 | 29 | 730 | 434 | 243 | 260 | 150 |
| b | - | - | - | - | - | - | - | - |
| pajęczański a | 2 | 49 | 23 | 529 | 319 | 183 | 191 | 107 |
| b | - | - | - | - | - | - | - | - |
| poddębicki a | 1 | 23 | 17 | 441 | 276 | 139 | 157 | 118 |
| b | - | - | - | - | - | - | - | - |
| sieradzki a | 8 | 130 | 65 | 1757 | 1188 | 593 | 671 | 421 |
| b | - | - | - | - | - | - | - | - |
| wieluński..... a | 3 | 64 | 46 | 1364 | 959 | 433 | 995 | 686 |
| b | - | - | - | - | - | - | - | - |
| wieruszowski a | 1 | 19 | 13 | 312 | 213 | 117 | 120 | 82 |
| b | - | - | - | - | - | - | - | - |
| zdunskowolski a | 5 | 66 | 53 | 1510 | 901 | 532 | 484 | 308 |
| b | - | - | - | - | - | - | - | - |
| Podregion a | 29 | 343 | 231 | 6110 | 3830 | 1931 | 2228 | 1409 |
| skierniewicki b | 2 | 3 | 2 | 25 | 14 | - | 26 | 12 |
| Subregion | | | | | | | | |
| Powiaty: | | | | | | | | |
| Powiats: | | | | | | | | |
| kutnowski a | 9 | 86 | 57 | 1516 | 977 | 480 | 534 | 342 |
| b | 1 | 2 | 1 | 10 | 6 | - | 7 | 4 |
| tęczycki..... a | 4 | 25 | 25 | 704 | 456 | 188 | 275 | 159 |
| b | 1 | 1 | 1 | 15 | 8 | - | 19 | 8 |
| łowicki a | 5 | 75 | 48 | 1248 | 776 | 414 | 443 | 302 |
| b | - | - | - | - | - | - | - | - |
| rawski a | 4 | 38 | 36 | 972 | 626 | 308 | 388 | 249 |
| b | - | - | - | - | - | - | - | - |
| skierniewicki a | 2 | 18 | 11 | 215 | 105 | 80 | 87 | 41 |
| b | - | - | - | - | - | - | - | - |
| Miasto na prawach powiatu: | | | | | | | | |
| City with powiat status: | | | | | | | | |
| Skierniewice a | 5 | 101 | 54 | 1455 | 890 | 461 | 501 | 316 |
| b | - | - | - | - | - | - | - | - |

1 Z roku szkolnego 2011/12.

Źródło: dane Ministerstwa Edukacji Narodowej.

1 From 2011/12 school year.

Source: data of the Ministry of National Education.

TABL. 5 (52). LICEA PROFILOWANE DLA MŁODZIEŻY W ROKU SZKOLNYM 2012/13
 SPECIALIZED SECONDARY SCHOOLS FOR YOUTH IN 2012/13 SCHOOL YEAR

| WYSZCZEGÓLNIENIE SPECIFICATION | Szkoły Schools | Pomieszczenia szkolne Classrooms | Oddziały Sections | Uczniowie Students | | Absolwenci ^a Graduates ^a | |
|--|-------------------|--|----------------------|-----------------------|---|---|---|
| | | | | ogółem total | w tym kobiety of which females | ogółem total | w tym kobiety of which females |
| WOJEWÓDZTWO VOIVODSHIP | 23 | 136 | 55 | 1332 | 867 | 822 | 526 |
| Podregion łódzki Subregion | 3 | 16 | 9 | 241 | 178 | 148 | 111 |
| Powiaty: Powiats: | | | | | | | |
| brzeziński | - | - | - | - | - | - | - |
| łódzki wschodni | 1 | 4 | 2 | 62 | 51 | 30 | 27 |
| pabianicki | 2 | 12 | 7 | 179 | 127 | 92 | 64 |
| zgierski | - | - | - | - | - | 26 | 20 |
| Podregion m. Łódź Subregion | 4 | 67 | 16 | 362 | 235 | 235 | 156 |
| Miasto na prawach powiatu: City with powiat status: | | | | | | | |
| Łódź | 4 | 67 | 16 | 362 | 235 | 235 | 156 |
| Podregion piotrkowski Subregion | 4 | 13 | 8 | 237 | 161 | 129 | 85 |
| Powiaty: Powiats: | | | | | | | |
| bełchatowski | - | - | - | - | - | - | - |
| opoczyński | 1 | - | 1 | 22 | 14 | 33 | 21 |
| piotrkowski | - | - | - | - | - | - | - |
| radomszczański | 2 | 11 | 6 | 188 | 127 | 96 | 64 |
| tomaszowski | - | - | - | - | - | - | - |
| Miasto na prawach powiatu: City with powiat status: | | | | | | | |
| Piotrków Trybunalski | 1 | 2 | 1 | 27 | 20 | - | - |
| Podregion sieradzki Subregion | 5 | 20 | 11 | 298 | 173 | 172 | 85 |
| Powiaty: Powiats: | | | | | | | |
| łaski | - | - | - | - | - | - | - |
| pajęczański | - | - | - | - | - | - | - |
| poddębicki | 1 | 2 | 1 | 27 | 13 | 42 | 19 |
| sieradzki | 1 | 5 | 3 | 72 | 37 | 44 | 14 |
| wieluński | 2 | 6 | 6 | 173 | 115 | 34 | 34 |
| wieruszowski | 1 | 7 | 1 | 26 | 8 | 30 | 17 |
| zduńskowolski | - | - | - | - | - | 22 | 1 |
| Podregion skierniewicki Subregion | 7 | 20 | 11 | 194 | 120 | 138 | 89 |
| Powiaty: Powiats: | | | | | | | |
| kutnowski | 5 | 18 | 9 | 155 | 93 | 96 | 58 |
| łęczycki | 1 | 2 | 1 | 25 | 16 | 24 | 15 |
| łowicki | - | - | - | - | - | - | - |
| rawski | - | - | - | - | - | - | - |
| skierniewicki | - | - | - | - | - | - | - |
| Miasto na prawach powiatu: City with powiat status: | | | | | | | |
| Skierniewice | 1 | - | 1 | 14 | 11 | 18 | 16 |

^a Z roku szkolnego 2011/12.

Źródło: dane Ministerstwa Edukacji Narodowej.

^a From 2011/12 school year.

Source: data of the Ministry of National Education.

TABL. 6 (53). **TECHNIKA¹ ORAZ OGÓLNOKSZTAŁCĄCE SZKOŁY ARTYSTYCZNE² DLA MŁODZIEŻY W ROKU SZKOLNYM 2012/13****TECHNICAL SECONDARY SCHOOLS¹ AS WELL AS GENERAL ART SCHOOLS² FOR YOUTH IN 2012/13 SCHOOL YEAR**

| WYSZCZEGÓLNIENIE SPECIFICATION | | Szkoły Schools | Pomiesz- czenia szkolne Class- rooms | Oddziały Sections | Uczniowie Students | | | Absolwenci ³ Graduates ³ | |
|--|----------|-------------------|--|----------------------|-----------------------|----------------------|----------------------------------|---|---|
| | | | | | ogółem total | z ogółem of total | | ogółem total | w tym kobiety of which females |
| | | | | | | kobiety females | klasa I 1 st grade | | |
| a – ogółem total | | | | | | | | | |
| b – w tym ogólnokształcące artystyczne of which general art schools | szkoły | | | | | | | | |
| WOJEWÓDZTWO | a | 127 | 2207 | 1350 | 31099 | 12143 | 9179 | 6786 | 2736 |
| VOIVODSHIP | b | 7 | 105 | 51 | 729 | 512 | 166 | 111 | 75 |
| Podregion łódzki | a | 14 | 242 | 149 | 3448 | 1287 | 1052 | 736 | 274 |
| Subregion | b | 1 | 7 | 4 | 44 | 10 | - | 13 | 1 |
| Powiaty: | | | | | | | | | |
| Powiaty: | | | | | | | | | |
| brzeziński | a | 1 | 17 | 17 | 366 | 173 | 103 | 81 | 45 |
| | b | - | - | - | - | - | - | - | - |
| łódzki wschodni | a | 2 | 25 | 13 | 308 | 37 | 75 | 64 | 14 |
| | b | - | - | - | - | - | - | - | - |
| pabianicki | a | 5 | 84 | 54 | 1203 | 453 | 394 | 197 | 57 |
| | b | 1 | 7 | 4 | 44 | 10 | - | 13 | 1 |
| zgierski | a | 6 | 116 | 65 | 1571 | 624 | 480 | 394 | 158 |
| | b | - | - | - | - | - | - | - | - |
| Podregion m. Łódź | a | 32 | 587 | 314 | 7215 | 2758 | 2215 | 1225 | 434 |
| Subregion | b | 4 | 80 | 33 | 556 | 392 | 134 | 80 | 60 |
| Miasto na prawach powiatu: | | | | | | | | | |
| City with powiat status: | | | | | | | | | |
| Łódź | a | 32 | 587 | 314 | 7215 | 2758 | 2215 | 1225 | 434 |
| | b | 4 | 80 | 33 | 556 | 392 | 134 | 80 | 60 |
| Podregion | a | 31 | 528 | 378 | 8901 | 3394 | 2492 | 2265 | 937 |
| piotrkowski | b | 1 | 5 | 3 | 52 | 44 | 20 | - | - |
| Subregion | | | | | | | | | |
| Powiaty: | | | | | | | | | |
| Powiaty: | | | | | | | | | |
| bełchatowski | a | 5 | 99 | 62 | 1431 | 487 | 335 | 426 | 189 |
| | b | - | - | - | - | - | - | - | - |
| opoczyński | a | 4 | 37 | 30 | 821 | 253 | 281 | 168 | 60 |
| | b | - | - | - | - | - | - | - | - |
| piotrkowski | a | 5 | 71 | 59 | 886 | 288 | 226 | 279 | 99 |
| | b | - | - | - | - | - | - | - | - |
| radomszczański | a | 6 | 100 | 69 | 1774 | 700 | 533 | 445 | 163 |
| | b | - | - | - | - | - | - | - | - |
| tomaszowski | a | 5 | 124 | 78 | 1980 | 873 | 501 | 474 | 201 |
| | b | 1 | 5 | 3 | 52 | 44 | 20 | - | - |
| Miasto na prawach powiatu: | | | | | | | | | |
| City with powiat status: | | | | | | | | | |
| Piotrków | a | 6 | 97 | 80 | 2009 | 793 | 616 | 473 | 225 |
| Trybunalski | b | - | - | - | - | - | - | - | - |

1 Łącznie z technikami uzupełniającymi. 2 Dające uprawnienia zawodowe. 3 Z roku szkolnego 2011/12.
Źródło: dane Ministerstwa Edukacji Narodowej.

1 Including supplementary technical secondary schools. 2 Leading professional certification. 3 From 2011/12 school year.
Source: data of the Ministry of National Education.

TABL. 6 (53). **TECHNIKA¹ ORAZ OGÓLNOKSZTAŁCĄCE SZKOŁY ARTYSTYCZNE² DLA MŁODZIEŻY W ROKU SZKOLNYM 2012/13 (dok.)***TECHNICAL SECONDARY SCHOOLS¹ AS WELL AS GENERAL ART SCHOOLS² FOR YOUTH IN 2012/13 SCHOOL YEAR (cont.)*

| WYSZCZEGÓLNIENIE SPECIFICATION a – ogółem total b – w tym ogólnokształcące szkoły artystyczne of which general art schools | Szkoły Schools | Pomiesz- czenia szkolne Class- rooms | Oddziały Sections | Uczniowie Students | | | Absolwenci ³ Graduates ³ | |
|---|-------------------|--|----------------------|-----------------------|--------------------|----------------------------------|---|---|
| | | | | ogółem total | z ogółem of total | | ogółem total | w tym kobiety of which females |
| | | | | | kobiety females | klasa I 1 st grade | | |
| Podregion sieradzki a | 23 | 395 | 227 | 5285 | 2228 | 1611 | 1220 | 521 |
| Subregion b | 1 | 13 | 11 | 77 | 66 | 12 | 18 | 14 |
| Powiaty: | | | | | | | | |
| Powiaty: | | | | | | | | |
| łaski..... a | 4 | 74 | 31 | 625 | 299 | 168 | 148 | 81 |
| b | - | - | - | - | - | - | - | - |
| pajęczański a | 2 | 4 | 7 | 104 | 37 | 30 | 31 | 13 |
| b | - | - | - | - | - | - | - | - |
| poddębicki..... a | 1 | 19 | 13 | 314 | 192 | 78 | 48 | 38 |
| b | - | - | - | - | - | - | - | - |
| sieradzki..... a | 5 | 60 | 49 | 1191 | 469 | 385 | 193 | 83 |
| b | - | - | - | - | - | - | - | - |
| wieluński..... a | 3 | 63 | 46 | 1289 | 570 | 430 | 312 | 125 |
| b | - | - | - | - | - | - | - | - |
| wierszowski a | 2 | 34 | 28 | 631 | 243 | 171 | 188 | 77 |
| b | - | - | - | - | - | - | - | - |
| zduńskowolski..... a | 6 | 141 | 53 | 1131 | 418 | 349 | 300 | 104 |
| b | 1 | 13 | 11 | 77 | 66 | 12 | 18 | 14 |
| Podregion a | 27 | 455 | 282 | 6250 | 2476 | 1809 | 1340 | 570 |
| skierniewicki b | - | - | - | - | - | - | - | - |
| Subregion | | | | | | | | |
| Powiaty: | | | | | | | | |
| Powiaty: | | | | | | | | |
| kutnowski a | 7 | 108 | 65 | 1489 | 657 | 436 | 294 | 120 |
| b | - | - | - | - | - | - | - | - |
| łęczycki..... a | 3 | 42 | 32 | 818 | 291 | 302 | 131 | 41 |
| b | - | - | - | - | - | - | - | - |
| łowicki a | 6 | 148 | 76 | 1643 | 675 | 428 | 381 | 174 |
| b | - | - | - | - | - | - | - | - |
| rawski a | 3 | 66 | 44 | 1048 | 401 | 317 | 214 | 97 |
| b | - | - | - | - | - | - | - | - |
| skierniewicki a | 4 | 25 | 12 | 214 | 62 | 30 | 96 | 30 |
| b | - | - | - | - | - | - | - | - |
| Miasto na prawach powiatu: | | | | | | | | |
| City with powiat status: | | | | | | | | |
| Skierniewice a | 4 | 66 | 53 | 1038 | 390 | 296 | 224 | 108 |
| b | - | - | - | - | - | - | - | - |

¹ Łącznie z technikami uzupełniającymi. ² Dające uprawnienia zawodowe. ³ Z roku szkolnego 2011/12.
Źródło: dane Ministerstwa Edukacji Narodowej.

¹ Including supplementary technical secondary schools. ² Leading professional certification. ³ From 2011/12 school year.
Source: data of the Ministry of National Education.

TABL. 7 (54). SZKOŁY POLICEALNE W ROKU SZKOLNYM 2012/13
POST-SECONDARY SCHOOLS IN 2012/13 SCHOOL YEAR

| WYSZCZEGÓLNIENIE SPECIFICATION | Szkoły Schools | Pomiesz- czenia szkolne Classrooms | Oddziały Sections | Uczniowie Students | | Absolwenci ^a Graduates ^a | |
|--|-------------------|---|----------------------|-----------------------|---------------------------------------|---|---------------------------------------|
| | | | | ogółem total | w tym kobiety of which women | ogółem total | w tym kobiety of which women |
| WOJEWÓDZTWO VOIVODSHIP | 192 | 740 | 1046 | 23341 | 14784 | 6088 | 3962 |
| Podregion łódzki Subregion | 14 | 60 | 68 | 1606 | 1021 | 354 | 249 |
| Powiaty: Powiats: | | | | | | | |
| brzeziński | 1 | - | 5 | 90 | 60 | - | - |
| łódzki wschodni | - | - | - | - | - | - | - |
| pabianicki | 6 | 4 | 14 | 325 | 102 | 41 | 18 |
| zgierski | 7 | 56 | 49 | 1191 | 859 | 313 | 231 |
| Podregion m. Łódź Subregion | 74 | 404 | 456 | 8663 | 5611 | 2150 | 1408 |
| Miasto na prawach powiatu: City with powiat status: | | | | | | | |
| Łódź | 74 | 404 | 456 | 8663 | 5611 | 2150 | 1408 |
| Podregion piotrkowski Subregion | 63 | 141 | 334 | 8553 | 5226 | 2427 | 1557 |
| Powiaty: Powiats: | | | | | | | |
| bełchatowski | 12 | 12 | 60 | 1445 | 969 | 300 | 235 |
| opoczyński | 8 | 2 | 21 | 379 | 196 | 161 | 101 |
| piotrkowski | 7 | 17 | 44 | 1081 | 500 | 229 | 113 |
| radomszczański | 9 | 4 | 52 | 1164 | 794 | 226 | 167 |
| tomaszowski | 9 | 28 | 57 | 1702 | 1154 | 378 | 280 |
| Miasto na prawach powiatu: City with powiat status: | 45 | 63 | 234 | 5771 | 3613 | 1294 | 896 |
| Piotrków Trybunalski | 18 | 78 | 100 | 2782 | 1613 | 1133 | 661 |
| Podregion sieradzki Subregion | 16 | 70 | 96 | 2262 | 1539 | 594 | 426 |
| Powiaty: Powiats: | | | | | | | |
| łaski | - | - | - | - | - | - | - |
| pajęczański | - | - | - | - | - | - | - |
| poddębicki | 1 | 4 | 3 | 65 | 26 | 16 | 4 |
| sieradzki | 7 | 36 | 52 | 1092 | 723 | 298 | 202 |
| wieluński | 4 | 30 | 21 | 307 | 270 | 135 | 127 |
| wieruszowski | 1 | - | 1 | 19 | 3 | 12 | 5 |
| zduńskowolski | 3 | - | 19 | 779 | 517 | 133 | 88 |
| Podregion skierniewicki Subregion | 25 | 65 | 92 | 2257 | 1387 | 563 | 322 |
| Powiaty: Powiats: | | | | | | | |
| kutnowski | 2 | 14 | 18 | 385 | 258 | 92 | 63 |
| łęczycki | 2 | - | 6 | 100 | 62 | 33 | 17 |
| łowicki | 5 | 37 | 24 | 529 | 284 | 179 | 100 |
| rawski | 3 | 8 | 7 | 137 | 61 | 40 | 19 |
| skierniewicki | 1 | - | 1 | 25 | 11 | 20 | 6 |
| Miasto na prawach powiatu: City with powiat status: | | | | | | | |
| Skierniewice | 12 | 6 | 36 | 1081 | 711 | 199 | 117 |

a Z roku szkolnego 2011/12.

Źródło: dane Ministerstwa Edukacji Narodowej.

a From 2011/12 school year.

Source: data of the Ministry of National Education.

TABL. 8 (55). UCZĄCY SIĘ JĘZYKÓW OBCYCH W SZKOŁACH PODSTAWOWYCH I GIMNAZJACH DLA DZIECI I MŁODZIEŻY W ROKU SZKOLNYM 2012/13

PUPILS AND STUDENTS STUDYING FOREIGN LANGUAGES IN PRIMARY SCHOOLS AND LOWER SECONDARY SCHOOLS FOR CHILDREN AND YOUTH IN 2012/13 SCHOOL YEAR

| WYSZCZEGÓLNIENIE SPECIFICATION | Szkoły podstawowe Primary schools | | | Gimnazja Lower secondary schools | | | |
|---|---|------------------------|-----------------|-------------------------------------|------------------------|------------------------|-----------------|
| | nauczanie obowiązkowe obligatory education | | | | | | |
| | angielskiego English | niemieckiego German | innego other | angielskiego English | niemieckiego German | francuskiego French | innego other |
| OGÓŁEM TOTAL | | | | | | | |
| WOJEWÓDZTWO VOIVODSHIP | 125263 | 6719 | 799 | 68437 | 46449 | 2779 | 6941 |
| Podregion łódzki Subregion | 18746 | 897 | 190 | 10289 | 7448 | 743 | 587 |
| Powiaty: | | | | | | | |
| Powiats: | | | | | | | |
| brzeziński | 1608 | - | - | 883 | 494 | - | - |
| łódzki wschodni | 3678 | 117 | 14 | 1958 | 1486 | - | 46 |
| pabianicki | 5716 | - | - | 3020 | 2770 | 58 | 131 |
| zgierski | 7744 | 780 | 176 | 4428 | 2698 | 685 | 410 |
| Podregion m. Łódź Subregion | 30360 | 1042 | 211 | 15208 | 8645 | 1357 | 1532 |
| Miasto na prawach powiatu: | | | | | | | |
| City with powiat status: | | | | | | | |
| Łódź | 30360 | 1042 | 211 | 15208 | 8645 | 1357 | 1532 |
| Podregion piotrkowski Subregion | 31677 | 2758 | 26 | 18009 | 12858 | 233 | 1227 |
| Powiaty: | | | | | | | |
| Powiats: | | | | | | | |
| bełchatowski | 6077 | 90 | - | 3452 | 2790 | 89 | 188 |
| opoczyński | 4824 | 72 | - | 2778 | 1952 | 60 | 362 |
| piotrkowski | 5789 | 138 | - | 2967 | 2117 | - | 87 |
| radomszczański | 6202 | 449 | - | 3149 | 2899 | - | - |
| tomaszowski | 5945 | 939 | - | 3641 | 1941 | - | 582 |
| Miasto na prawach powiatu: | | | | | | | |
| City with powiat status: | | | | | | | |
| Piotrków Trybunalski | 2840 | 1070 | 26 | 2022 | 1159 | 84 | 8 |
| Podregion sieradzki Subregion | 24734 | 1488 | 41 | 14168 | 10385 | 146 | 901 |
| Powiaty: | | | | | | | |
| Powiats: | | | | | | | |
| łaski..... | 2757 | 74 | - | 1501 | 1168 | 57 | 251 |
| pajęczański | 2593 | 644 | - | 1691 | 1418 | - | - |
| poddębicki | 2052 | 158 | - | 1216 | 1052 | - | - |
| sieradzki | 6744 | 46 | - | 3870 | 2728 | 14 | 95 |
| wieluński..... | 4499 | 131 | - | 2403 | 1789 | - | - |
| wieruszowski | 2191 | 435 | - | 1449 | 1166 | - | - |
| zduńskowolski | 3898 | - | 41 | 2038 | 1064 | 75 | 555 |
| Podregion skierniewicki Subregion | 19746 | 534 | 331 | 10763 | 7113 | 300 | 2694 |
| Powiaty: | | | | | | | |
| Powiats: | | | | | | | |
| kutnowski | 4714 | 259 | - | 2713 | 1698 | 119 | 630 |
| łęczycki..... | 2647 | 173 | 57 | 1391 | 984 | 65 | 221 |
| łowicki | 4621 | - | - | 2611 | 2129 | 116 | 320 |
| rawski | 2783 | - | 171 | 1560 | 610 | - | 884 |
| skierniewicki | 2235 | 27 | 56 | 1107 | 767 | - | 215 |
| Miasto na prawach powiatu: | | | | | | | |
| City with powiat status: | | | | | | | |
| Skierniewice | 2746 | 75 | 47 | 1381 | 925 | - | 424 |

TABL. 8 (55). UCZĄCY SIĘ JĘZYKÓW OBCYCH W SZKOŁACH PODSTAWOWYCH I GIMNAZJACH DLA DZIECI I MŁODZIEŻY W ROKU SZKOLNYM 2012/13 (dok.)

PUPILS AND STUDENTS STUDYING FOREIGN LANGUAGES IN PRIMARY SCHOOLS AND LOWER SECONDARY SCHOOLS FOR CHILDREN AND YOUTH IN 2012/13 SCHOOL YEAR (cont.)

| WYSZCZEGÓLNIENIE SPECIFICATION | Szkoły podstawowe Primary schools | | | Gimnazja Lower secondary schools | | | |
|--|---|------------------------|-----------------|-------------------------------------|------------------------|------------------------|-----------------|
| | nauczanie obowiązkowe obligatory education | | | | | | |
| | angielskiego English | niemieckiego German | innego other | angielskiego English | niemieckiego German | francuskiego French | innego other |
| W % OGÓŁU UCZNIÓW W SZKOŁACH IN % OF TOTAL PUPILS AND STUDENTS AT SCHOOLS | | | | | | | |
| WOJEWÓDZTWO VOIVODSHIP | 94,5 | 5,1 | 0,6 | 95,2 | 64,6 | 3,9 | 9,7 |
| Podregion łódzki Subregion | 94,9 | 4,5 | 1,0 | 98,4 | 71,3 | 7,1 | 5,6 |
| Powiaty: | | | | | | | |
| Powiats: | | | | | | | |
| brzeziński | 99,1 | - | - | 97,1 | 54,3 | - | - |
| łódzki wschodni | 99,4 | 3,2 | 0,4 | 99,5 | 75,5 | - | 2,3 |
| pabianicki | 99,3 | - | - | 97,9 | 89,8 | 1,9 | 4,2 |
| zgierski | 89,3 | 9,0 | 2,0 | 98,6 | 60,1 | 15,3 | 9,1 |
| Podregion m. Łódź Subregion | 96,0 | 3,3 | 0,7 | 95,2 | 54,1 | 8,5 | 9,6 |
| Miasto na prawach powiatu: | | | | | | | |
| City with powiat status: | | | | | | | |
| Łódź | 96,0 | 3,3 | 0,7 | 95,2 | 54,1 | 8,5 | 9,6 |
| Podregion piotrkowski Subregion | 91,5 | 8,0 | 0,1 | 94,9 | 67,7 | 1,2 | 6,5 |
| Powiaty: | | | | | | | |
| Powiats: | | | | | | | |
| bełchatowski | 99,2 | 1,5 | - | 99,3 | 80,2 | 2,6 | 5,4 |
| opoczyński | 98,1 | 1,5 | - | 99,0 | 69,6 | 2,1 | 12,9 |
| piotrkowski | 99,5 | 2,4 | - | 99,7 | 71,1 | - | 2,9 |
| radomszczański | 92,8 | 6,7 | - | 85,8 | 78,9 | - | - |
| tomaszowski | 86,8 | 13,7 | - | 98,3 | 52,4 | - | 15,7 |
| Miasto na prawach powiatu: | | | | | | | |
| City with powiat status: | | | | | | | |
| Piotrków Trybunalski | 67,3 | 25,3 | 0,6 | 86,3 | 49,4 | 3,6 | 0,3 |
| Podregion sieradzki Subregion | 95,2 | 5,7 | 0,2 | 95,3 | 69,9 | 1,0 | 6,1 |
| Powiaty: | | | | | | | |
| Powiats: | | | | | | | |
| łaski | 99,5 | 2,7 | - | 99,1 | 77,1 | 3,8 | 16,6 |
| pajęczański | 86,3 | 21,4 | - | 92,3 | 77,4 | - | - |
| poddębicki | 92,6 | 7,1 | - | 96,4 | 83,4 | - | - |
| sieradzki | 98,6 | 0,7 | - | 94,9 | 66,9 | 0,3 | 2,3 |
| wieluński | 98,9 | 2,9 | - | 91,1 | 67,8 | - | - |
| wieruszowski | 82,0 | 16,3 | 1,0 | 98,4 | 79,2 | - | - |
| zduńskowolski | 99,3 | - | 1,6 | 98,8 | 51,6 | 3,6 | 26,9 |
| Podregion skierniewicki Subregion | 96,2 | 2,6 | 1,6 | 92,8 | 61,3 | 2,6 | 23,2 |
| Powiaty: | | | | | | | |
| Powiats: | | | | | | | |
| kutnowski | 94,2 | 5,2 | - | 92,7 | 58,0 | 4,1 | 21,5 |
| łęczycki | 90,8 | 5,9 | 2,0 | 81,1 | 57,4 | 3,8 | 12,9 |
| łowicki | 99,6 | - | - | 99,3 | 81,0 | 4,4 | 12,2 |
| rawski | 95,9 | - | 5,9 | 95,0 | 37,1 | - | 53,8 |
| skierniewicki | 97,5 | 1,2 | 2,4 | 99,6 | 69,0 | - | 19,4 |
| Miasto na prawach powiatu: | | | | | | | |
| City with powiat status: | | | | | | | |
| Skierniewice | 99,0 | 2,7 | 1,7 | 87,3 | 58,5 | - | 26,8 |

Źródło: dane Ministerstwa Edukacji Narodowej.

Source: data of the Ministry of National Education.

TABL. 9 (56). UCZĄCY SIĘ JĘZYKÓW OBCYCH W SZKOŁACH PONADGIMNAZJALNYCH^a DLA DZIECI I MŁODZIEŻY ORAZ POLICEALNYCH W ROKU SZKOLNYM 2012/13STUDENTS STUDYING FOREIGN LANGUAGES IN UPPER SECONDARY SCHOOLS^a FOR YOUTH AND IN POST-SECONDARY SCHOOLS IN 2012/13 SCHOOL YEAR

| WYSZCZEGÓLNIENIE SPECIFICATION | Nauczanie obowiązkowe Obligatory education | | | | |
|--------------------------------------|---|------------------------|------------------------|------------------------|-----------------|
| | angielskiego English | niemieckiego German | francuskiego French | rosyjskiego Russian | innego other |
| OGÓŁEM TOTAL | | | | | |
| WOJEWÓDZTWO | 85919 | 53596 | 6880 | 8477 | 3274 |
| VOIVODSHIP | | | | | |
| Podregion łódzki | 8176 | 5795 | 609 | 794 | - |
| Subregion | | | | | |
| Powiaty: | | | | | |
| Powiats: | | | | | |
| brzeziński | 641 | 487 | 48 | 34 | - |
| łódzki wschodni | 758 | 718 | 45 | 74 | - |
| pabianicki | 3038 | 2352 | 134 | 131 | - |
| zgierski | 3739 | 2238 | 382 | 555 | - |
| Podregion m. Łódź | 25447 | 12829 | 3553 | 1710 | 2454 |
| Subregion | | | | | |
| Miasto na prawach powiatu: | | | | | |
| City with powiat status: | | | | | |
| Łódź | 25447 | 12829 | 3553 | 1710 | 2454 |
| Podregion piotrkowski | 24914 | 15975 | 1088 | 1111 | 311 |
| Subregion | | | | | |
| Powiaty: | | | | | |
| Powiats: | | | | | |
| bełchatowski | 4708 | 3075 | 197 | 142 | 37 |
| opoczyński | 2507 | 1320 | 63 | 396 | 121 |
| piotrkowski | 1663 | 1102 | - | - | - |
| radomszczański | 4517 | 3559 | 321 | 153 | 153 |
| tomaszowski | 4558 | 3002 | - | 203 | - |
| Miasto na prawach powiatu: | | | | | |
| City with powiat status: | | | | | |
| Piotrków Trybunalski | 6961 | 3917 | 507 | 217 | - |
| Podregion sieradzki | 13341 | 9926 | 917 | 2061 | 211 |
| Subregion | | | | | |
| Powiaty: | | | | | |
| Powiats: | | | | | |
| łaski | 1514 | 1105 | 67 | 222 | 48 |
| pajęczański | 687 | 546 | 150 | 32 | - |
| poddębicki | 858 | 739 | - | - | - |
| sieradzki | 3477 | 2563 | 113 | 294 | 45 |
| wieluński | 3227 | 2612 | 231 | 257 | - |
| wieruszowski | 620 | 853 | - | 311 | - |
| zduńskowolski | 2958 | 1508 | 356 | 945 | 118 |
| Podregion skierniewicki | 14041 | 9071 | 713 | 2801 | 298 |
| Subregion | | | | | |
| Powiaty: | | | | | |
| Powiats: | | | | | |
| kutnowski | 3692 | 2075 | 231 | 730 | 26 |
| łęczycki | 1720 | 1357 | 65 | 370 | - |
| łowicki | 3135 | 2589 | 148 | 198 | 123 |
| rawski | 2126 | 907 | - | 919 | - |
| skierniewicki | 384 | 429 | - | - | 45 |
| Miasto na prawach powiatu: | | | | | |
| City with powiat status: | | | | | |
| Skierniewice | 2984 | 1714 | 269 | 584 | 104 |

a Zasadnicze szkoły zawodowe (bez specjalnych przysposabiających do pracy), licea ogólnokształcące, licea profilowane, technika, uzupełniające: licea ogólnokształcące i technika, ogólnokształcące szkoły artystyczne dające uprawnienia zawodowe oraz szkoły policealne (bez kolegiów nauczycielskich, nauczycielskich kolegiów języków obcych i kolegiów pracowników służb społecznych).

Źródło: dane Ministerstwa Edukacji Narodowej.

a Basic vocational schools (excluding special job-training schools), general secondary schools, specialized secondary schools, supplementary: general secondary schools and technical secondary schools, general art schools leading to professional certification and post-secondary schools (excluding teacher training colleges, foreign language teacher training colleges, colleges of social work).

Source: data of the Ministry of National Education.

TABL. 9 (56). UCZĄCY SIĘ JEZYKÓW OBCYCH W SZKOŁACH PONADGIMNAZJALNYCH^a DLA DZIECI I MŁODZIEŻY ORAZ POLICEALNYCH W ROKU SZKOLNYM 2012/13 (dok.)

STUDENTS STUDYING FOREIGN LANGUAGES IN UPPER SECONDARY SCHOOLS^a FOR YOUTH AND IN POST-SECONDARY SCHOOLS IN 2012/13 SCHOOL YEAR (cont.)

| WYSZCZEGÓLNIENIE SPECIFICATION | Nauczanie obowiązkowe Obligatory education | | | | |
|---|---|------------------------|------------------------|------------------------|-----------------|
| | angielskiego English | niemieckiego German | francuskiego French | rosyjskiego Russian | innego other |
| W % OGÓŁU UCZNIÓW W SZKOŁACH IN % OF TOTAL STUDENTS AT SCHOOLS | | | | | |
| WOJEWÓDZTWO VOIVODSHIP | 82,6 | 51,5 | 6,6 | 8,1 | 3,1 |
| Podregion łódzki Subregion | 89,9 | 63,7 | 6,7 | 8,7 | - |
| Powiaty: Powiats: | | | | | |
| brzeziński | 97,3 | 73,9 | 7,3 | 5,2 | - |
| łódzki wschodni | 87,5 | 82,9 | 5,2 | 8,5 | - |
| pabianicki | 94,5 | 73,2 | 4,2 | 4,1 | - |
| zgierski | 85,9 | 51,4 | 8,8 | 12,7 | - |
| Podregion m. Łódź Subregion | 82,2 | 41,5 | 11,5 | 5,5 | 7,9 |
| Miasto na prawach powiatu: City with powiat status: | | | | | |
| Łódź | 82,2 | 41,5 | 11,5 | 5,5 | 7,9 |
| Podregion piotrkowski Subregion | 82,2 | 52,7 | 3,6 | 3,7 | 1,0 |
| Powiaty: Powiats: | | | | | |
| bełchatowski | 81,4 | 53,2 | 3,4 | 2,5 | 0,6 |
| opoczyński | 82,9 | 43,6 | 2,1 | 13,0 | 4,0 |
| piotrkowski | 71,3 | 47,2 | - | - | - |
| radomszczański | 80,7 | 63,6 | 5,7 | 2,7 | 2,7 |
| tomaszowski | 80,1 | 52,8 | - | 3,6 | - |
| Miasto na prawach powiatu: City with powiat status: | | | | | |
| Piotrków Trybunalski | 88,1 | 49,6 | 6,4 | 2,7 | - |
| Podregion sieradzki Subregion | 77,7 | 57,8 | 5,3 | 12,0 | 1,2 |
| Powiaty: Powiats: | | | | | |
| łaski | 93,3 | 68,1 | 4,1 | 13,7 | 3,0 |
| pajęczański | 75,9 | 60,3 | 16,6 | 3,5 | - |
| poddębicki | 83,5 | 72,0 | - | - | - |
| sieradzki | 73,3 | 54,1 | 2,4 | 6,2 | 0,9 |
| wieluński | 85,8 | 69,4 | 6,1 | 6,8 | - |
| wieruszowski | 45,5 | 62,6 | - | 22,8 | - |
| zduńskowolski | 79,0 | 40,3 | 9,5 | 25,2 | 3,2 |
| Podregion skierniewicki Subregion | 85,0 | 54,9 | 4,3 | 17,0 | 1,8 |
| Powiaty: Powiats: | | | | | |
| kutnowski | 90,1 | 50,7 | 5,6 | 17,8 | 0,6 |
| łęczycki | 86,7 | 68,4 | 3,3 | 18,7 | - |
| łowicki | 86,7 | 71,6 | 4,1 | 5,5 | 3,4 |
| rawski | 86,1 | 36,7 | - | 37,2 | - |
| skierniewicki | 84,6 | 94,5 | - | - | 9,9 |
| Miasto na prawach powiatu: City with powiat status: | | | | | |
| Skierniewice | 76,5 | 43,9 | 6,9 | 15,0 | 2,7 |

a Zasadnicze szkoły zawodowe (bez specjalnych przysposabiających do pracy), licea ogólnokształcące, licea profilowane, technika, uzupełniające: licea ogólnokształcące i technika, ogólnokształcące szkoły artystyczne dające uprawnienia zawodowe oraz szkoły policealne (bez kolegiów nauczycielskich, nauczycielskich kolegiów języków obcych i kolegiów pracowników służb społecznych).

Źródło: dane Ministerstwa Edukacji Narodowej.

a Basic vocational schools (excluding special job-training schools), general secondary schools, specialized secondary schools, supplementary: general secondary schools and technical secondary schools, general art schools leading to professional certification and post-secondary schools (excluding teacher training colleges, foreign language teacher training colleges, colleges of social work).

Source: data of the Ministry of National Education.

TABL. 10 (57). **KOMPUTERY^a W SZKOŁACH PODSTAWOWYCH I GIMNAZJALNYCH DLA DZIECI I MŁODZIEŻY W ROKU SZKOLNYM 2012/13***COMPUTERS^a IN PRIMARY AND LOWER SECONDARY SCHOOLS FOR CHILDREN AND YOUTH IN 2012/13 SCHOOL YEAR*

| WYSZCZEGÓLNIENIE SPECIFICATION | Liczba pracowni komputerowych <i>Number of computers laboratories</i> | | Liczba komputerów z dostępem do Internetu <i>Number of computers with Internet access</i> | | Liczba uczniów przypadająca na 1 komputer przeznaczony do użytku uczniów z dostępem do Internetu <i>Number of pupils per 1 computer used by pupils with Internet access</i> | |
|--------------------------------------|--|------------------------------------|--|------------------------------------|--|------------------------------------|
| | szkoły podstawowe <i>primary schools</i> | gimnazja <i>lower secondary</i> | szkoły podstawowe <i>primary schools</i> | gimnazja <i>lower secondary</i> | szkoły podstawowe <i>primary schools</i> | gimnazja <i>lower secondary</i> |
| WOJEWÓDZTWO | 902 | 433 | 17655 | 9764 | 10 | 10 |
| VOIVODSHIP | | | | | | |
| Podregion łódzki | 113 | 63 | 2665 | 1547 | 11 | 10 |
| Subregion | | | | | | |
| Powiaty: | | | | | | |
| <i>Powiats:</i> | | | | | | |
| brzeziński | 11 | 7 | 191 | 133 | 10 | 9 |
| łódzki wschodni | 23 | 13 | 437 | 280 | 11 | 11 |
| pabianicki | 28 | 17 | 785 | 463 | 12 | 10 |
| zgierski | 51 | 26 | 1252 | 671 | 10 | 10 |
| Podregion m. Łódź | 145 | 90 | 3124 | 2012 | 14 | 11 |
| Subregion | | | | | | |
| Miasto na prawach powiatu: | | | | | | |
| <i>City with powiat status:</i> | | | | | | |
| Łódź | 145 | 90 | 3124 | 2012 | 14 | 11 |
| Podregion piotrkowski | 230 | 108 | 4414 | 2320 | 10 | 11 |
| Subregion | | | | | | |
| Powiaty: | | | | | | |
| <i>Powiats:</i> | | | | | | |
| bełchatowski | 41 | 24 | 997 | 542 | 8 | 9 |
| opoczyński | 46 | 15 | 712 | 297 | 8 | 11 |
| piotrkowski | 46 | 18 | 863 | 375 | 8 | 11 |
| radomszczański | 43 | 24 | 764 | 473 | 11 | 12 |
| tomaszowski | 38 | 18 | 721 | 423 | 12 | 12 |
| Miasto na prawach powiatu: | | | | | | |
| <i>City with powiat status:</i> | | | | | | |
| Piotrków Trybunalski | 16 | 9 | 357 | 210 | 14 | 15 |
| Podregion sieradzki | 241 | 92 | 4468 | 1995 | 7 | 10 |
| Subregion | | | | | | |
| Powiaty: | | | | | | |
| <i>Powiats:</i> | | | | | | |
| łaski | 22 | 6 | 421 | 128 | 8 | 15 |
| pajęczański | 32 | 13 | 565 | 264 | 6 | 8 |
| poddębicki | 23 | 8 | 352 | 144 | 7 | 10 |
| sieradzki | 65 | 22 | 1330 | 608 | 6 | 9 |
| wieluński | 44 | 18 | 826 | 407 | 7 | 9 |
| wieruszowski | 31 | 11 | 498 | 189 | 6 | 10 |
| zduńskowolski | 24 | 14 | 476 | 255 | 11 | 11 |
| Podregion skierniewicki | 173 | 80 | 2984 | 1890 | 9 | 8 |
| Subregion | | | | | | |
| Powiaty: | | | | | | |
| <i>Powiats:</i> | | | | | | |
| kutnowski | 40 | 23 | 633 | 573 | 10 | 7 |
| łęczycki | 25 | 11 | 497 | 338 | 7 | 8 |
| łowicki | 43 | 17 | 719 | 345 | 8 | 9 |
| rawski | 22 | 12 | 394 | 255 | 9 | 8 |
| skierniewicki | 34 | 10 | 484 | 157 | 6 | 9 |
| Miasto na prawach powiatu: | | | | | | |
| <i>City with powiat status:</i> | | | | | | |
| Skierniewice | 9 | 7 | 257 | 222 | 15 | 10 |

^a W przypadku wspólnego użytkowania komputerów przez kilka szkół – wykazane tylko raz.
Źródło: dane Ministerstwa Edukacji Narodowej.

^a Computers used jointly by a number of schools are presented only once.
Source: data of the Ministry of National Education.

TABL. 11 (58). SZKOŁY DLA DOROSŁYCH W ROKU SZKOLNYM 2012/13

SCHOOLS FOR ADULTS IN 2012/13 SCHOOL YEAR

| WYSZCZEGÓLNIENIE SPECIFICATION | Szkoły Schools | Oddziały Sections | Uczniowie Students | | | Absolwenci ^a Graduates ^a | |
|--------------------------------------|-------------------|----------------------|-----------------------|----------------------|----------------------------------|---|---|
| | | | ogółem total | z ogółem of total | | ogółem total | w tym kobiety of which females |
| | | | | kobiety females | klasa I 1 st grade | | |
| WOJEWÓDZTWO | 291 | 967 | 19956 | 8103 | 6637 | 4985 | 2305 |
| VOIVODSHIP | | | | | | | |
| Podregion łódzki | 31 | 75 | 1626 | 761 | 548 | 392 | 200 |
| Subregion | | | | | | | |
| Powiaty: | | | | | | | |
| Powiats: | | | | | | | |
| brzeziński | 4 | 8 | 122 | 68 | 37 | 16 | 9 |
| łódzki wschodni | 2 | 3 | 55 | 24 | 15 | 18 | 8 |
| pabianicki | 14 | 31 | 750 | 355 | 215 | 251 | 130 |
| zgierski | 11 | 33 | 699 | 314 | 281 | 107 | 53 |
| Podregion m. Łódź | 67 | 286 | 5741 | 2380 | 2254 | 1296 | 662 |
| Subregion | | | | | | | |
| Miasto na prawach powiatu: | | | | | | | |
| City with powiat status: | | | | | | | |
| Łódź | 67 | 286 | 5741 | 2380 | 2254 | 1296 | 662 |
| Podregion piotrkowski | 113 | 414 | 8065 | 3080 | 2480 | 2124 | 911 |
| Subregion | | | | | | | |
| Powiaty: | | | | | | | |
| Powiats: | | | | | | | |
| bełchatowski | 27 | 103 | 1702 | 627 | 565 | 411 | 158 |
| opoczyński | 13 | 50 | 774 | 341 | 229 | 217 | 102 |
| piotrkowski | 10 | 33 | 676 | 241 | 221 | 218 | 93 |
| radomszczański | 22 | 57 | 1211 | 482 | 420 | 328 | 166 |
| tomaszowski | 16 | 55 | 1390 | 583 | 444 | 324 | 147 |
| Miasto na prawach powiatu: | | | | | | | |
| City with powiat status: | | | | | | | |
| Piotrków Trybunalski | 25 | 116 | 2312 | 806 | 601 | 626 | 245 |
| Podregion sieradzki | 46 | 100 | 2391 | 1036 | 575 | 642 | 314 |
| Subregion | | | | | | | |
| Powiaty: | | | | | | | |
| Powiats: | | | | | | | |
| łaski | 2 | 2 | 49 | 20 | 35 | 14 | 6 |
| pajęczański | 3 | 3 | 42 | 27 | 20 | - | - |
| poddębicki | 2 | 4 | 154 | 53 | 21 | 52 | 16 |
| sieradzki | 16 | 43 | 1021 | 433 | 239 | 283 | 123 |
| wieluński | 7 | 14 | 352 | 186 | 56 | 136 | 86 |
| wieruszowski | 8 | 11 | 170 | 65 | 48 | 33 | 26 |
| zduńskowolski | 8 | 23 | 603 | 252 | 156 | 124 | 57 |
| Podregion skierniewicki | 34 | 92 | 2133 | 846 | 780 | 531 | 218 |
| Subregion | | | | | | | |
| Powiaty: | | | | | | | |
| Powiats: | | | | | | | |
| kutnowski | 7 | 21 | 476 | 203 | 245 | 104 | 36 |
| łęczycki | 4 | 9 | 201 | 70 | 79 | 24 | 7 |
| łowicki | 6 | 16 | 242 | 92 | 48 | 99 | 38 |
| rawski | 6 | 14 | 408 | 134 | 83 | 148 | 52 |
| skierniewicki | - | - | - | - | - | - | - |
| Miasto na prawach powiatu: | | | | | | | |
| City with powiat status: | | | | | | | |
| Skierniewice | 11 | 32 | 806 | 347 | 325 | 156 | 85 |

^a Z roku szkolnego 2011/12.

Źródło: dane Ministerstwa Edukacji Narodowej.

^a From 2011/12 school year.

Source: data of the Ministry of National Education.

TABL. 12 (59). WYCHOWANIE PRZEDSZKOLNE ^a W ROKU SZKOLNYM 2012/13PRE-PRIMARY EDUCATION ^a IN 2012/13 SCHOOL YEAR

| WYSZCZEGÓLNIENIE SPECIFICATION | Placówki Establishments | | Miejsca w przed- szkolach Places in nursery schools | Oddziały Sections | | Dzieci Children | |
|-------------------------------------|----------------------------|--|--|----------------------|--|--------------------|--|
| | ogółem total | w tym przedszkola of which nursery schools | | ogółem total | w tym w przed- szkolach of which in nursery schools | ogółem total | w tym w przed- szkolach of which in nursery schools |
| WOJEWÓDZTWO | 1233 | 591 | 56840 | 3406 | 2449 | 74812 | 56480 |
| VOIVODSHIP | | | | | | | |
| PODREGION ŁÓDZKI | 162 | 88 | 8440 | 499 | 371 | 11173 | 8516 |
| SUBREGION | | | | | | | |
| Powiat brzeziński | 15 | 4 | 503 | 45 | 25 | 900 | 539 |
| Gmina miejska: | | | | | | | |
| Urban gmina: | | | | | | | |
| Brzeziny | 4 | 2 | 329 | 20 | 14 | 468 | 326 |
| Gminy wiejskie: | | | | | | | |
| Rural gminas: | | | | | | | |
| Brzeziny | 3 | - | - | 4 | - | 51 | - |
| Dmosin | 3 | - | - | 7 | - | 123 | - |
| Jeżów | 1 | 1 | 84 | 5 | 5 | 84 | 84 |
| Rogów | 4 | 1 | 90 | 9 | 6 | 174 | 129 |
| Powiat łódzki wschodni | 34 | 16 | 1510 | 94 | 64 | 2135 | 1493 |
| Gminy miejsko-wiejskie: | | | | | | | |
| Urban-rural gminas: | | | | | | | |
| Koluszki | 8 | 5 | 674 | 33 | 29 | 735 | 682 |
| w tym miasto | 4 | 3 | 479 | 22 | 20 | 495 | 474 |
| of which city | | | | | | | |
| Rzgów | 4 | 2 | 195 | 10 | 8 | 219 | 180 |
| w tym miasto | 1 | 1 | 150 | 6 | 6 | 150 | 150 |
| of which city | | | | | | | |
| Tuszyn | 5 | 2 | 291 | 17 | 12 | 385 | 286 |
| w tym miasto | 2 | 2 | 291 | 12 | 12 | 286 | 286 |
| of which city | | | | | | | |
| Gminy wiejskie: | | | | | | | |
| Rural gminas: | | | | | | | |
| Anderspol | 8 | 6 | 310 | 16 | 12 | 410 | 310 |
| Brójce | 6 | - | - | 9 | - | 230 | - |
| Nowosolna | 3 | 1 | 40 | 9 | 3 | 156 | 35 |
| Powiat pabianicki | 41 | 26 | 2672 | 152 | 122 | 3389 | 2721 |
| Gminy miejskie: | | | | | | | |
| Urban gminas: | | | | | | | |
| Konstantynów Łódzki | 9 | 6 | 384 | 26 | 21 | 475 | 357 |
| Pabianice | 15 | 15 | 2005 | 86 | 86 | 2006 | 2006 |
| Gminy wiejskie: | | | | | | | |
| Rural gminas: | | | | | | | |
| Dłutów | 1 | 1 | 29 | 5 | 5 | 107 | 107 |
| Dobroń | 4 | 1 | 50 | 6 | 2 | 133 | 50 |
| Ksawerów | 4 | 2 | 125 | 10 | 5 | 223 | 122 |
| Lutomiersk | 4 | 1 | 79 | 9 | 3 | 192 | 79 |
| Pabianice | 4 | - | - | 10 | - | 253 | - |
| Powiat zgierski | 72 | 42 | 3755 | 208 | 160 | 4749 | 3763 |
| Gminy miejskie: | | | | | | | |
| Urban gminas: | | | | | | | |
| Głowno | 8 | 5 | 401 | 20 | 17 | 438 | 376 |
| Ozorków | 7 | 6 | 658 | 30 | 29 | 711 | 694 |
| Zgierz | 21 | 13 | 1469 | 74 | 61 | 1772 | 1501 |

^a Przedszkola, oddziały przedszkolne w szkołach podstawowych, zespoły wychowania przedszkolnego i punkty przedszkolne; bez wychowania przedszkolnego w placówkach wykonujących działalność leczniczą.

Źródło: dane Ministerstwa Edukacji Narodowej.

^a Nursery schools, pre-primary sections of primary schools, pre-primary education groups and pre-primary points; excluding pre-primary education in the units performing health care activities.

Source: data of the Ministry of National Education.

TABL. 12 (59). WYCHOWANIE PRZEDSZKOLNE ^a W ROKU SZKOLNYM 2012/13 (cd.)PRE-PRIMARY EDUCATION ^a IN 2012/13 SCHOOL YEAR (cont.)

| WYSZCZEGÓLNIENIE SPECIFICATION | Placówki Establishments | | Miejsca w przed- szkolach Places in nursery schools | Oddziały Sections | | Dzieci Children | |
|-----------------------------------|----------------------------|--|--|----------------------|--|--------------------|--|
| | ogółem total | w tym przedszkola of which nursery schools | | ogółem total | w tym w przed- szkolach of which in nursery schools | ogółem total | w tym w przed- szkolach of which in nursery schools |
| PODREGION ŁÓDZKI (dok.) | | | | | | | |
| SUBREGION (cont.) | | | | | | | |
| Powiat zgierski (dok.) | | | | | | | |
| (cont.) | | | | | | | |
| Gminy miejsko-wiejskie: | | | | | | | |
| Urban-rural gminas: | | | | | | | |
| Aleksandrów Łódzki | 11 | 5 | 609 | 34 | 24 | 820 | 598 |
| w tym miasto | 7 | 4 | 534 | 27 | 21 | 673 | 529 |
| of which city | | | | | | | |
| Stryków | 9 | 3 | 184 | 15 | 8 | 327 | 182 |
| w tym miasto | 4 | 2 | 150 | 9 | 6 | 211 | 150 |
| of which city | | | | | | | |
| Gminy wiejskie: | | | | | | | |
| Rural gminas: | | | | | | | |
| Głowno | 3 | 3 | 140 | 6 | 6 | 112 | 112 |
| Ozorków | 3 | 1 | 75 | 7 | 3 | 159 | 73 |
| Parzęczew | 3 | 1 | 75 | 10 | 3 | 195 | 63 |
| Zgierz | 7 | 5 | 144 | 12 | 9 | 215 | 164 |
| PODREGION M. ŁÓDŹ | 267 | 196 | 20248 | 951 | 853 | 21252 | 19477 |
| SUBREGION | | | | | | | |
| MIASTO NA PRAWACH | | | | | | | |
| POWIATU: | | | | | | | |
| CITY WITH POWIAT STATUS: | | | | | | | |
| Łódź | 267 | 196 | 20248 | 951 | 853 | 21252 | 19477 |
| PODREGION PIOTRKOWSKI .. | 309 | 125 | 11895 | 800 | 518 | 17877 | 12085 |
| SUBREGION | | | | | | | |
| Powiat bełchatowski | 56 | 23 | 2270 | 163 | 102 | 3660 | 2377 |
| Gmina miejska: | | | | | | | |
| Urban gmina: | | | | | | | |
| Bełchatów | 19 | 11 | 1390 | 86 | 60 | 2046 | 1429 |
| Gmina miejsko-wiejska: | | | | | | | |
| Urban-rural gmina: | | | | | | | |
| Zelów | 11 | 3 | 214 | 18 | 12 | 404 | 270 |
| w tym miasto | 5 | 3 | 214 | 12 | 9 | 295 | 216 |
| of which city | | | | | | | |
| Gminy wiejskie: | | | | | | | |
| Rural gminas: | | | | | | | |
| Bełchatów | 7 | 1 | 100 | 12 | 4 | 232 | 85 |
| Drużbice | 4 | 1 | 25 | 6 | 1 | 125 | 24 |
| Kleszczów | 3 | 3 | 236 | 13 | 13 | 285 | 285 |
| Kluki | 3 | 1 | 75 | 5 | 3 | 110 | 68 |
| Rusiec | 2 | 2 | 130 | 8 | 8 | 164 | 164 |
| Szczerców | 7 | 1 | 100 | 15 | 4 | 294 | 106 |
| Powiat opoczyński | 58 | 8 | 842 | 103 | 34 | 2174 | 850 |
| Gminy miejsko-wiejskie: | | | | | | | |
| Urban-rural gminas: | | | | | | | |
| Drzewica | 8 | 1 | 210 | 17 | 9 | 303 | 202 |
| w tym miasto | 1 | 1 | 210 | 9 | 9 | 202 | 202 |
| of which city | | | | | | | |
| Opoczno | 22 | 7 | 632 | 49 | 25 | 1166 | 633 |
| w tym miasto | 10 | 7 | 632 | 35 | 25 | 883 | 633 |
| of which city | | | | | | | |

^a Przedszkola, oddziały przedszkolne w szkołach podstawowych, zespoły wychowania przedszkolnego i punkty przedszkolne; bez wychowania przedszkolnego w placówkach wykonujących działalność leczniczą.

Źródło: dane Ministerstwa Edukacji Narodowej.

^a Nursery schools, pre-primary sections of primary schools, pre-primary education groups and pre-primary points; excluding pre-primary education in the units performing health care activities.

Source: data of the Ministry of National Education.

TABL 12 (59). WYCHOWANIE PRZEDSZKOLNE ^a W ROKU SZKOLNYM 2012/13 (cd.)

PRE-PRIMARY EDUCATION^a IN 2012/13 SCHOOL YEAR (cont.)

| WYSZCZEGÓLNIENIE SPECIFICATION | Placówki Establishments | | Miejsca przed-szkolach Places in nursery schools | Oddziały Sections | | Dzieci Children | |
|--|-------------------------|--|---|-------------------|--|-----------------|--|
| | ogółem total | w tym przedszkola of which nursery schools | | ogółem total | w tym przed-szkolach of which in nursery schools | ogółem total | w tym przed-szkolach of which in nursery schools |
| PODREGION PIOTRKOWSKI (cd.) SUBREGION (cont.) | | | | | | | |
| Powiat opoczyński (dok.) (cont.) | | | | | | | |
| Gminy wiejskie: Rural gminas: | | | | | | | |
| Białaczów | 5 | - | - | 7 | - | 136 | - |
| Mniszków | 6 | - | - | 7 | - | 131 | - |
| Paradyż | 5 | - | - | 6 | - | 91 | - |
| Poświętne | 3 | - | - | 3 | - | 51 | - |
| Sławno | 6 | - | - | 8 | - | 182 | - |
| Żarnów | 3 | - | - | 6 | - | 114 | - |
| Powiat piotrkowski | 61 | 15 | 1095 | 117 | 48 | 2514 | 1121 |
| Gminy miejsko-wiejskie: Urban-rural gminas: | | | | | | | |
| Sulejów | 10 | 3 | 250 | 20 | 10 | 465 | 248 |
| w tym miasto | 3 | 1 | 125 | 8 | 5 | 188 | 125 |
| of which city | | | | | | | |
| Wolbórz | 5 | 1 | 100 | 10 | 4 | 241 | 102 |
| w tym miasto | 2 | 1 | 100 | 6 | 4 | 150 | 102 |
| of which city | | | | | | | |
| Gminy wiejskie: Rural gminas: | | | | | | | |
| Aleksandrów | 3 | - | - | 4 | - | 80 | - |
| Czarnocin | 3 | 1 | 50 | 5 | 2 | 116 | 50 |
| Gorzkowice | 4 | 1 | 100 | 11 | 7 | 235 | 168 |
| Grabica | 5 | - | - | 5 | - | 105 | - |
| Łęki Szlacheckie | 3 | - | - | 4 | - | 83 | - |
| Moszczenica | 9 | 3 | 165 | 18 | 7 | 360 | 149 |
| Ręczno | 3 | 1 | 25 | 4 | 1 | 86 | 19 |
| Rozprza | 7 | 2 | 225 | 17 | 9 | 385 | 226 |
| Wola Krzysztoporska | 9 | 3 | 180 | 19 | 8 | 358 | 159 |
| Powiat radomski | 58 | 24 | 2169 | 140 | 93 | 3178 | 2178 |
| Gmina miejska: Urban gmina: | | | | | | | |
| Radomsko | 21 | 11 | 1266 | 62 | 52 | 1461 | 1210 |
| Gminy miejsko-wiejskie: Urban-rural gminas: | | | | | | | |
| Kamieńsk | 2 | 2 | 162 | 7 | 7 | 185 | 185 |
| w tym miasto | 1 | 1 | 150 | 6 | 6 | 167 | 167 |
| of which city | | | | | | | |
| Przedbórz | 4 | 3 | 186 | 9 | 8 | 193 | 175 |
| w tym miasto | 3 | 3 | 186 | 8 | 8 | 175 | 175 |
| of which city | | | | | | | |
| Gminy wiejskie: Rural gminas: | | | | | | | |
| Dobryszyc | 2 | 1 | 33 | 4 | 2 | 100 | 57 |
| Gidle | 3 | 2 | 132 | 7 | 6 | 152 | 132 |
| Gomunice | 2 | 1 | 75 | 7 | 5 | 170 | 129 |
| Kobiele Wielkie | 3 | - | - | 6 | - | 127 | - |
| Kodrąb | 2 | - | - | 5 | - | 103 | - |
| Lgota Wielka | 4 | 1 | 50 | 4 | 2 | 95 | 50 |
| Ładzice | 2 | 1 | 90 | 7 | 4 | 136 | 87 |
| Masłowice | 2 | 1 | 75 | 7 | 3 | 128 | 71 |
| Radomsko | 5 | - | - | 4 | - | 100 | - |
| Wielgomłyn | 3 | - | - | 4 | - | 86 | - |
| Żytno | 3 | 1 | 100 | 7 | 4 | 142 | 82 |

a Przedszkola, oddziały przedszkolne w szkołach podstawowych, zespoły wychowania przedszkolnego i punkty przedszkolne; bez wychowania przedszkolnego w placówkach wykonujących działalność leczniczą.

Źródło: dane Ministerstwa Edukacji Narodowej

a Nursery schools, pre-primary sections of primary schools, pre-primary education groups and pre-primary points; excluding pre-primary education in the units performing health care activities.

S o u r c e: data of the Ministry of National Education.

TABL. 12 (59). **WYCHOWANIE PRZEDSZKOLNE^a W ROKU SZKOLNYM 2012/13 (cd.)***PRE-PRIMARY EDUCATION^a IN 2012/13 SCHOOL YEAR (cont.)*

| WYSZCZEGÓLNIENIE SPECIFICATION | Placówki Establishments | | Miejsca w przed- szkolach Places in nursery schools | Oddziały Sections | | Dzieci Children | |
|-----------------------------------|----------------------------|--|--|----------------------|--|--------------------|--|
| | ogółem total | w tym przedszkola of which nursery schools | | ogółem total | w tym w przed- szkolach of which in nursery schools | ogółem total | w tym w przed- szkolach of which in nursery schools |
| PODREGION | | | | | | | |
| PIOTRKOWSKI (dok.) | | | | | | | |
| SUBREGION (cont.) | | | | | | | |
| Powiat tomaszowski | 50 | 29 | 2850 | 155 | 119 | 3649 | 2857 |
| Gmina miejska: | | | | | | | |
| Urban gmina: | | | | | | | |
| Tomaszów Mazowiecki | 24 | 17 | 1724 | 87 | 75 | 2040 | 1781 |
| Gminy wiejskie: | | | | | | | |
| Rural gminas: | | | | | | | |
| Będków | 1 | 1 | 125 | 5 | 5 | 109 | 109 |
| Budziszewice | 2 | 1 | 50 | 4 | 2 | 85 | 37 |
| Czerniewice | 3 | 1 | 106 | 6 | 4 | 135 | 106 |
| Inowódz | 3 | - | - | 3 | - | 52 | - |
| Lubochnia | 3 | 2 | 274 | 13 | 12 | 283 | 272 |
| Rokiciny | 1 | 1 | 170 | 6 | 6 | 148 | 148 |
| Rzeczyca | 3 | - | - | 5 | - | 121 | - |
| Tomaszów Mazowiecki | 7 | 4 | 179 | 15 | 8 | 369 | 187 |
| Ujazd | 2 | 2 | 222 | 7 | 7 | 217 | 217 |
| Żelechlinek | 1 | - | - | 4 | - | 90 | - |
| MIASTO NA PRAWACH | | | | | | | |
| POWIATU: | | | | | | | |
| CITY WITH POWIAT STATUS: | | | | | | | |
| Piotrków Trybunalski | 26 | 26 | 2669 | 122 | 122 | 2702 | 2702 |
| PODREGION SIERADZKI | 272 | 111 | 9490 | 645 | 423 | 13748 | 9727 |
| SUBREGION | | | | | | | |
| Powiat łaski | 29 | 10 | 927 | 59 | 38 | 1342 | 902 |
| Gmina miejsko-wiejska: | | | | | | | |
| Urban-rural gmina: | | | | | | | |
| Łask | 15 | 6 | 697 | 37 | 27 | 864 | 644 |
| w tym miasto | 9 | 6 | 697 | 31 | 27 | 752 | 644 |
| of which city | | | | | | | |
| Gminy wiejskie: | | | | | | | |
| Rural gminas: | | | | | | | |
| Buczek | 4 | 1 | 28 | 4 | 1 | 87 | 28 |
| Sędziejowice | 4 | 2 | 102 | 9 | 6 | 179 | 112 |
| Widawa | 4 | 1 | 100 | 7 | 4 | 168 | 118 |
| Wodzierady | 2 | - | - | 2 | - | 44 | - |
| Powiat pajęczański | 32 | 16 | 1264 | 74 | 53 | 1581 | 1232 |
| Gminy miejsko-wiejskie: | | | | | | | |
| Urban-rural gminas: | | | | | | | |
| Działoszyń | 6 | 6 | 441 | 19 | 19 | 417 | 417 |
| w tym miasto | 4 | 4 | 316 | 14 | 14 | 291 | 291 |
| of which city | | | | | | | |
| Pajęczno | 4 | 2 | 272 | 16 | 11 | 364 | 266 |
| w tym miasto | 3 | 2 | 272 | 13 | 11 | 312 | 266 |
| of which city | | | | | | | |

^a Przedszkola, oddziały przedszkolne w szkołach podstawowych, zespoły wychowania przedszkolnego i punkty przedszkolne; bez wychowania przedszkolnego w placówkach wykonujących działalność leczniczą.

Źródło: dane Ministerstwa Edukacji Narodowej.

^a Nursery schools, pre-primary sections of primary schools, pre-primary education groups and pre-primary points; excluding pre-primary education in the units performing health care activities.

Source: data of the Ministry of National Education.

TABL. 12 (59). **WYCHOWANIE PRZEDSZKOLNE^a W ROKU SZKOLNYM 2012/13 (cd.)***PRE-PRIMARY EDUCATION^a IN 2012/13 SCHOOL YEAR (cont.)*

| WYSZCZEGÓLNIENIE SPECIFICATION | Placówki Establishments | | Miejsca w przed- szkolach Places in nursery schools | Oddziały Sections | | Dzieci Children | |
|--|----------------------------|--|--|----------------------|--|--------------------|--|
| | ogółem total | w tym przedszkola of which nursery schools | | ogółem total | w tym w przed- szkolach of which in nursery schools | ogółem total | w tym w przed- szkolach of which in nursery schools |
| PODREGION SIERADZKI (cd.) SUBREGION (cont.) | | | | | | | |
| Powiat pajęczański (dok.) (cont.) | | | | | | | |
| Gminy wiejskie: <i>Rural gminas:</i> | | | | | | | |
| Kielczygłów | 1 | 1 | 125 | 5 | 5 | 110 | 110 |
| Nowa Brzeźnica | 4 | 1 | 77 | 7 | 3 | 131 | 73 |
| Rząśnia | 5 | 1 | 100 | 9 | 4 | 160 | 100 |
| Siemkowice | 5 | 1 | 50 | 6 | 2 | 139 | 54 |
| Strzelce Wielkie | 4 | 2 | 96 | 7 | 5 | 143 | 112 |
| Sulmierzyce | 3 | 2 | 103 | 5 | 4 | 117 | 100 |
| Powiat poddębicki | 23 | 7 | 684 | 48 | 28 | 1033 | 661 |
| Gminy miejsko-wiejskie: <i>Urban-rural gminas:</i> | | | | | | | |
| Poddębice | 6 | 2 | 333 | 18 | 14 | 399 | 326 |
| w tym miasto | 3 | 2 | 333 | 15 | 14 | 354 | 326 |
| of which city | | | | | | | |
| Uniejów | 4 | 1 | 150 | 9 | 6 | 223 | 169 |
| w tym miasto | 1 | 1 | 150 | 6 | 6 | 169 | 169 |
| of which city | | | | | | | |
| Gminy wiejskie: <i>Rural gminas:</i> | | | | | | | |
| Dalików | 3 | 1 | 45 | 7 | 2 | 132 | 15 |
| Pęczniew | 2 | 1 | 50 | 3 | 2 | 62 | 51 |
| Wartkowice | 6 | 1 | 46 | 7 | 2 | 123 | 49 |
| Zadzim | 2 | 1 | 60 | 4 | 2 | 94 | 51 |
| Powiat sieradzki | 64 | 21 | 2067 | 162 | 102 | 3476 | 2425 |
| Gmina miejska: <i>Urban gmina:</i> | | | | | | | |
| Sieradz | 11 | 9 | 1002 | 56 | 52 | 1381 | 1288 |
| Gminy miejsko-wiejskie: <i>Urban-rural gminas:</i> | | | | | | | |
| Błaszki | 11 | 2 | 265 | 22 | 11 | 396 | 245 |
| w tym miasto | 2 | 1 | 200 | 10 | 8 | 209 | 184 |
| of which city | | | | | | | |
| Warta | 8 | 1 | 150 | 15 | 6 | 279 | 138 |
| w tym miasto | 1 | 1 | 150 | 6 | 6 | 138 | 138 |
| of which city | | | | | | | |
| Złoczew | 5 | 1 | 120 | 10 | 6 | 219 | 147 |
| w tym miasto | 2 | 1 | 120 | 7 | 6 | 166 | 147 |
| of which city | | | | | | | |
| Gminy wiejskie: <i>Rural gminas:</i> | | | | | | | |
| Brąszewice | 7 | 1 | 60 | 10 | 4 | 183 | 92 |
| Brzeźnio | 4 | 2 | 131 | 10 | 6 | 213 | 144 |
| Burzenin | 2 | 2 | 134 | 8 | 8 | 152 | 152 |
| Goszczanów | 5 | 1 | 70 | 7 | 3 | 143 | 75 |
| Klonowa | 1 | 1 | 85 | 4 | 4 | 96 | 96 |
| Sieradz | 5 | - | - | 13 | - | 251 | - |
| Wróblew | 5 | 1 | 50 | 7 | 2 | 163 | 48 |

^a Przedszkola, oddziały przedszkolne w szkołach podstawowych, zespoły wychowania przedszkolnego i punkty przedszkolne; bez wychowania przedszkolnego w placówkach wykonujących działalność leczniczą.

Źródło: dane Ministerstwa Edukacji Narodowej.

^a Nursery schools, pre-primary sections of primary schools, pre-primary education groups and pre-primary points; excluding pre-primary education in the units performing health care activities.

Source: data of the Ministry of National Education.

TABL. 12 (59). WYCHOWANIE PRZEDSZKOLNE ^a W ROKU SZKOLNYM 2012/13 (cd.)PRE-PRIMARY EDUCATION ^a IN 2012/13 SCHOOL YEAR (cont.)

| WYSZCZEGÓLNIENIE SPECIFICATION | Placówki Establishments | | Miejsca w przed- szkolach Places in nursery schools | Oddziały Sections | | Dzieci Children | |
|---|----------------------------|--|--|----------------------|--|--------------------|--|
| | ogółem total | w tym przedszkola of which nursery schools | | ogółem total | w tym w przed- szkolach of which in nursery schools | ogółem total | w tym w przed- szkolach of which in nursery schools |
| PODREGION SIERADZKI (dok.) SUBREGION (cont.) | | | | | | | |
| Powiat wieluński | 52 | 25 | 1916 | 125 | 84 | 2629 | 1927 |
| Gmina miejsko-wiejska: | | | | | | | |
| Urban-rural gmina: | | | | | | | |
| Wieluń | 14 | 5 | 888 | 47 | 35 | 1079 | 851 |
| w tym miasto | 6 | 5 | 888 | 36 | 35 | 866 | 851 |
| of which city | | | | | | | |
| Gminy wiejskie: | | | | | | | |
| Rural gminas: | | | | | | | |
| Biała | 3 | 3 | 178 | 8 | 8 | 180 | 180 |
| Czarnożyły | 3 | - | - | 9 | - | 146 | - |
| Konopnica | 3 | - | - | 6 | - | 104 | - |
| Mokrsko | 5 | 4 | 153 | 10 | 8 | 180 | 164 |
| Osjaków | 4 | 1 | 108 | 10 | 6 | 182 | 112 |
| Ostrówek | 5 | 1 | 50 | 7 | 3 | 124 | 63 |
| Pątnów | 8 | 7 | 262 | 11 | 10 | 245 | 226 |
| Skomlin | 1 | 1 | 120 | 6 | 6 | 143 | 143 |
| Wierzchlas | 6 | 3 | 157 | 11 | 8 | 246 | 188 |
| Powiat wieruszowski | 35 | 17 | 1031 | 77 | 47 | 1485 | 989 |
| Gmina miejsko-wiejska: | | | | | | | |
| Urban-rural gmina: | | | | | | | |
| Wieruszów | 8 | 2 | 292 | 27 | 13 | 573 | 292 |
| w tym miasto | 5 | 2 | 292 | 23 | 13 | 480 | 292 |
| of which city | | | | | | | |
| Gminy wiejskie: | | | | | | | |
| Rural gminas: | | | | | | | |
| Bolesławiec | 4 | 4 | 147 | 7 | 7 | 134 | 134 |
| Czastary | 4 | 1 | 70 | 7 | 3 | 125 | 70 |
| Galewice | 6 | 1 | 55 | 13 | 5 | 211 | 101 |
| Lututów | 6 | 2 | 137 | 10 | 6 | 174 | 124 |
| Łubnice | 3 | 3 | 165 | 7 | 7 | 125 | 125 |
| Sokolniki | 4 | 4 | 165 | 6 | 6 | 143 | 143 |
| Powiat zduńskowski | 37 | 15 | 1601 | 100 | 71 | 2202 | 1591 |
| Gmina miejska: | | | | | | | |
| Urban gmina: | | | | | | | |
| Zduńska Wola | 17 | 10 | 1235 | 67 | 56 | 1464 | 1234 |
| Gmina miejsko-wiejska: | | | | | | | |
| Urban-rural gmina: | | | | | | | |
| Szadek | 5 | 1 | 100 | 9 | 4 | 180 | 95 |
| w tym miasto | 2 | 1 | 100 | 6 | 4 | 142 | 95 |
| of which city | | | | | | | |
| Gminy wiejskie: | | | | | | | |
| Rural gminas: | | | | | | | |
| Zapolice | 3 | 1 | 35 | 6 | 2 | 101 | 38 |
| Zduńska Wola | 12 | 3 | 231 | 18 | 9 | 457 | 224 |

^a Przedszkola, oddziały przedszkolne w szkołach podstawowych, zespoły wychowania przedszkolnego i punkty przedszkolne; bez wychowania przedszkolnego w placówkach wykonujących działalność leczniczą.

Źródło: dane Ministerstwa Edukacji Narodowej.

^a Nursery schools, pre-primary sections of primary schools, pre-primary education groups and pre-primary points; excluding pre-primary education in the units performing health care activities.

Source: data of the Ministry of National Education.

TABL. 12 (59). **WYCHOWANIE PRZEDSZKOLNE^a W ROKU SZKOLNYM 2012/13 (cd.)***PRE-PRIMARY EDUCATION^a IN 2012/13 SCHOOL YEAR (cont.)*

| WYSZCZEGÓLNIENIE SPECIFICATION | Placówki Establishments | | Miejsca w przed- szkolach Places in nursery schools | Oddziały Sections | | Dzieci Children | |
|---|----------------------------|--|--|----------------------|--|--------------------|--|
| | ogółem total | w tym przedszkola of which nursery schools | | ogółem total | w tym w przed- szkolach of which in nursery schools | ogółem total | w tym w przed- szkolach of which in nursery schools |
| PODREGION SKIERNIEWICKI SUBREGION | 223 | 71 | 6767 | 512 | 284 | 10762 | 6675 |
| Powiat kutnowski | 48 | 15 | 1466 | 113 | 61 | 2471 | 1462 |
| Gmina miejska: <i>Urban gmina:</i> | | | | | | | |
| Kutno | 13 | 7 | 900 | 55 | 37 | 1321 | 902 |
| Gminy miejsko-wiejskie: <i>Urban-rural gminas:</i> | | | | | | | |
| Krośniewice | 4 | 1 | 145 | 8 | 6 | 241 | 150 |
| w tym miasto | 1 | 1 | 145 | 6 | 6 | 150 | 150 |
| <i>of which city</i> | | | | | | | |
| Żychlin | 4 | 3 | 264 | 13 | 11 | 305 | 262 |
| w tym miasto | 2 | 2 | 250 | 10 | 10 | 248 | 248 |
| <i>of which city</i> | | | | | | | |
| Gminy wiejskie: <i>Rural gminas:</i> | | | | | | | |
| Bedno | 6 | - | - | 6 | - | 103 | - |
| Dąbrowice | 1 | 1 | 50 | 2 | 2 | 50 | 50 |
| Krzyżanów | 6 | - | - | 6 | - | 83 | - |
| Kutno | 6 | - | - | 7 | - | 129 | - |
| Łanięta | 1 | 1 | 40 | 2 | 2 | 40 | 40 |
| Nowe Ostrowy | 3 | 1 | 25 | 4 | 1 | 94 | 22 |
| Oporów | 2 | - | - | 2 | - | 31 | - |
| Strzelce | 2 | 1 | 42 | 4 | 2 | 74 | 36 |
| Powiat łęczycki | 26 | 8 | 734 | 56 | 30 | 1206 | 726 |
| Gmina miejska: <i>Urban gmina:</i> | | | | | | | |
| Łęczyca | 5 | 5 | 484 | 20 | 20 | 480 | 480 |
| Gminy wiejskie: <i>Rural gminas:</i> | | | | | | | |
| Daszyna | 4 | - | - | 5 | - | 80 | - |
| Góra Świętej Małgorzaty | 2 | 1 | 75 | 4 | 3 | 93 | 75 |
| Grabów | 4 | - | - | 8 | - | 132 | - |
| Łęczyca | 5 | - | - | 6 | - | 123 | - |
| Piątek | 2 | 1 | 150 | 7 | - | 165 | 146 |
| Świnice Warckie | 3 | 1 | 25 | 4 | 1 | 83 | 25 |
| Witonia | 1 | - | - | 2 | - | 50 | - |
| Powiat łowicki | 47 | 17 | 1483 | 115 | 63 | 2400 | 1499 |
| Gmina miejska: <i>Urban gmina:</i> | | | | | | | |
| Łowicz | 13 | 9 | 950 | 44 | 39 | 1051 | 946 |

^a Przedszkola, oddziały przedszkolne w szkołach podstawowych, zespoły wychowania przedszkolnego i punkty przedszkolne; bez wychowania przedszkolnego w placówkach wykonujących działalność leczniczą.

Źródło: dane Ministerstwa Edukacji Narodowej.

^a Nursery schools, pre-primary sections of primary schools, pre-primary education groups and pre-primary points; excluding pre-primary education in the units performing health care activities.

Source: data of the Ministry of National Education.

TABL. 12 (59). **WYCHOWANIE PRZEDSZKOLNE ^a W ROKU SZKOLNYM 2012/13 (dok.)***PRE-PRIMARY EDUCATION ^a IN 2012/13 SCHOOL YEAR (cont.)*

| WYSZCZEGÓLNIENIE SPECIFICATION | Placówki Establishments | | Miejsca w przed- szkolach Places in nursery schools | Oddziały Sections | | Dzieci Children | |
|-----------------------------------|----------------------------|--|--|----------------------|--|--------------------|--|
| | ogółem total | w tym przedszkola of which nursery schools | | ogółem total | w tym w przed- szkolach of which in nursery schools | ogółem total | w tym w przed- szkolach of which in nursery schools |
| PODREGION | | | | | | | |
| SKIERNIEWICKI (dok.) | | | | | | | |
| SUBREGION (cont.) | | | | | | | |
| Powiat łowicki (dok.) | | | | | | | |
| (cont.) | | | | | | | |
| Gminy wiejskie: | | | | | | | |
| <i>Rural gminas:</i> | | | | | | | |
| Bielawy | 5 | 3 | 87 | 9 | 6 | 166 | 122 |
| Chąśno | 3 | - | - | 4 | - | 75 | - |
| Domaniewice | 3 | 1 | 66 | 9 | 3 | 165 | 56 |
| Kiernozia | 1 | 1 | 80 | 3 | 3 | 73 | 73 |
| Kocierzew Południowy..... | 4 | - | - | 6 | - | 110 | - |
| Łowicz | 6 | - | - | 9 | - | 103 | - |
| Łyszkowice | 4 | 1 | 125 | 8 | 5 | 173 | 126 |
| Nieborów | 6 | 2 | 175 | 15 | 7 | 320 | 176 |
| Zduny | 2 | - | - | 8 | - | 164 | - |
| Powiat rawski | 36 | 10 | 897 | 77 | 38 | 1556 | 847 |
| Gmina miejska: | | | | | | | |
| <i>Urban gmina:</i> | | | | | | | |
| Rawa Mazowiecka | 9 | 6 | 603 | 35 | 26 | 748 | 566 |
| Gmina miejsko-wiejska: | | | | | | | |
| <i>Urban-rural gmina:</i> | | | | | | | |
| Biała Rawska | 9 | 2 | 169 | 16 | 7 | 310 | 169 |
| w tym miasto | 2 | 1 | 150 | 9 | 6 | 210 | 150 |
| <i>of which city</i> | | | | | | | |
| Gminy wiejskie: | | | | | | | |
| <i>Rural gminas:</i> | | | | | | | |
| Cielądz | 3 | - | - | 3 | - | 81 | - |
| Rawa Mazowiecka | 10 | - | - | 13 | - | 222 | - |
| Regnów | 1 | - | - | 2 | - | 33 | - |
| Sadkowice | 4 | 2 | 125 | 8 | 5 | 162 | 112 |
| Powiat skierniewicki | 47 | 7 | 406 | 67 | 18 | 1253 | 412 |
| Gminy wiejskie: | | | | | | | |
| <i>Rural gminas:</i> | | | | | | | |
| Bolimów | 4 | 2 | 68 | 6 | 4 | 112 | 86 |
| Głuchów | 12 | 1 | 50 | 13 | 2 | 223 | 50 |
| Godzianów | 2 | 1 | 100 | 5 | 4 | 108 | 93 |
| Kowiesy | 3 | - | - | 5 | - | 103 | - |
| Lipce Reymontowskie | 3 | 1 | 75 | 6 | 3 | 120 | 71 |
| Maków | 6 | 1 | 100 | 9 | 4 | 192 | 99 |
| Nowy Kawęczyn | 3 | - | - | 4 | - | 82 | - |
| Skierniewice | 10 | - | - | 13 | - | 210 | - |
| Słupia | 4 | 1 | 13 | 6 | 1 | 103 | 13 |
| MIASTO NA PRAWACH | | | | | | | |
| POWIATU: | | | | | | | |
| CITY WITH POWIAT STATUS: | | | | | | | |
| Skierniewice | 19 | 14 | 1781 | 84 | 74 | 1876 | 1729 |

^a Przedszkola, oddziały przedszkolne w szkołach podstawowych, zespoły wychowania przedszkolnego i punkty przedszkolne; bez wychowania przedszkolnego w placówkach wykonujących działalność leczniczą.

Z r ó d ł o: dane Ministerstwa Edukacji Narodowej.

^a Nursery schools, pre-primary sections of primary schools, pre-primary education groups and pre-primary points; excluding pre-primary education in the units performing health care activities.

S o u r c e: data of the Ministry of National Education.

DZIAŁ VIII

OCHRONA ZDROWIA I POMOC SPOŁECZNA

Uwagi ogólne

1. Prezentowane w dziale dane o ochronie zdrowia podaje się łącznie z danymi o placówkach podległych resortom obrony narodowej, spraw wewnętrznych oraz Agencji Bezpieczeństwa Wewnętrznego, z wyłączeniem ochrony zdrowia w zakładach karnych.

2. Rodzaje **poradni ambulatoryjnej opieki zdrowotnej** podano zgodnie z rozporządzeniem Ministra Zdrowia z dnia 17 V 2012 r. (Dz. U. 2012, poz. 594).

Porady udzielone przez lekarzy i lekarzy dentyistów podaje się łącznie z badaniami profilaktycznymi oraz z poradami lekarskimi udzielonymi w izbach przyjęć szpitali ogólnych i orzeczeniami wojskowych komisji lekarskich.

3. Dane o **szpitalach** obejmują placówki medyczne, które do 2011 r. były traktowane jako filie.

4. Dane o **łóżkach** w placówkach **stacjonarnej opieki zdrowotnej** dotyczą łóżek znajdujących się stale w salach dla chorych, zajętych przez chorych lub przygotowanych na ich przyjęcie.

Dane o **łóżkach w szpitalach ogólnych** nie obejmują miejsc dziennych na oddziałach szpitalnych.

5. **Apteki ogólnodostępne** nie obejmują aptek działających w strukturze i na potrzeby szpitali.

Punkty apteczne są to ogólnodostępne punkty sprzedaży leków gotowych, których asortyment jest ściśle określony.

6. Dane o **opiece nad dziećmi do lat 3** prezentuje się zgodnie z ustawą z dnia 4 II 2011 r. (Dz. U. 2011 Nr 45, poz. 235), na podstawie której opieka może być organizowana w formie żłobka, klubu dziecięcego, sprawowana przez dziennego opiekuna oraz nianię. Przed wejściem w życie ww. ustawy żłobki działały na podstawie ustawy z dnia 30 VIII 1991 r. o zakładach opieki zdrowotnej.

7. Dane dotyczące wspierania rodziny oraz pieczy zastępczej prezentowane są zgodnie z ustawą z dnia 9 VI 2011 r. o wspieraniu rodziny i systemie pieczy zastępczej (Dz. U. Nr 149, poz. 887), z późniejszymi zmianami.

8. **Rodzinna piecza zastępcza** jest sprawowana w przypadku niemożności zapewnienia dziecku opieki i wychowania przez rodziców. Zapewnia pracę z rodziną umożliwiającą powrót dziecka do rodziny lub gdy jest to niemożliwe – dążenie do przysposobienia dziecka, przygotowania dziecka do samodzielnego i odpowiedzialnego życia, zaspokojenie potrzeb emocjonalnych dzieci ze szczególnym uwzględnieniem potrzeb bytowych, zdrowotnych, edukacyjnych i kulturalno-rekreacyjnych.

Formami rodzinnej pieczy zastępczej są:

1) rodzina zastępcza:

- a) spokrewniona,
- b) niezawodowa, umieszcza się w tym samym

CHAPTER VIII

HEALTH CARE AND SOCIAL WELFARE

General notes

1. The data concerning health care presented in this chapter are given including health care units subordinated to the Ministry of National Defence, the Ministry of the Interior and the Internal Security Agency, excluding health care in prisons.

2. Types of clinics in out-patient health care facilities are given in accordance with the decree of the Minister of Health, dated 17 May 2012 (Journal of Laws 2012, item 594).

Consultations provided by doctors and dentists are presented together with preventive examinations also together with consultations provided by doctors in admission rooms in general hospitals and with the opinions of military medical commissions.

3. Data on **hospitals** include health care units, which until 2011 were treated as hospital branches..

4. Data regarding **beds in in-patient health care units** concern permanent beds in patient rooms, either occupied or prepared to receive patients.

Data regarding **beds in general hospitals** do not include day-time places in hospital wards.

5. **General available pharmacies** do not include pharmacies, which operated in the structure and for needs of hospitals.

Pharmaceutical outlets are generally available sales outlets for selling prepared medicines, the range of which is precisely defined.

6. Data on **childcare for children up to the age of 3** are presented according to the Law on 4 II 2011 (Journal of Laws 2011 No. 45, item 235). Childcare can be organized in the form of a nurseries, kids clubs, provided by day carer and nanny. Before the entry into force of this law nurseries were established based on the Law on Health Care Facilities, dated 30 VIII 1991.

7. Data concerning family and institutional foster care and day-support centers are presented according to the Law on Family Support and Foster Care System, dated 9 VI 2011 (Journal of Laws No. 149, item 887) with later amendments.

8. **Family foster care** shall be exercised in case when it is impossible for the parents to provide care and education for child. It guarantees a work with a family to make possibility for a child to return to its family, or when it is impossible – efforts aimed at child's adoption; preparation of child to live an independent and responsible life, satisfaction of children's emotional needs, in particular the needs related to welfare, healthcare, education, culture and recreation.

The form of family foster care are the following:

1) foster family:

- a) related,
- b) non-professional – placed in it may be not more than 3 children (except for numerous siblings),

czasie nie więcej niż troje dzieci (z wyjątkiem liczego rodzeństwa),

- c) zawodowa, umieszcza się w tym samym czasie nie więcej niż troje dzieci (z wyjątkiem liczego rodzeństwa), w tym:

– zawodowa specjalistyczna – umieszcza się w niej w szczególności: dzieci legitymujące się orzeczeniem o niepełnosprawności, dzieci na podstawie ustawy z dnia 26 X 1982 r. o postępowaniu w sprawach nieletnich (tekst jednolity, Dz. U. 2010 Nr 33, poz. 178, z późniejszymi zmianami), małoletnie matki z dziećmi,

– zawodowa pełniąca funkcję pogotowia rodzinnego – przyjmuje dziecko na podstawie orzeczenia sądu w przypadku gdy dziecko zostało doprowadzone przez Policję lub Straż Graniczną na wniosek rodziców dziecka lub innej osoby w przypadku, o którym mowa w art. 12a ustawy z dn. 29 VII 2005 r. o przeciwdziałaniu przemocy w rodzinie (Dz. U. Nr 180, poz. 1493) z późniejszymi zmianami,

– zawodowa niespokrewniona z dzieckiem, wieloletnia (funkcjonuje nie dłużej niż przez okres 3 lat od dnia wejścia w życie ustawy, tj. do 31 XII 2014 r.);

- 2) **rodzinny dom dziecka** – w tym samym czasie może w nim przebywać łącznie nie więcej niż 8 dzieci (z wyjątkiem liczego rodzeństwa).

9. **Institutionalna piecza zastępcza** jest sprawowana w formie:

- 1) placówki opiekuńczo-wychowawczej, która jest prowadzona jak placówka typu:

– **interwencyjnego** – zapewnia doraźną opiekę nad dzieckiem w czasie trwania sytuacji kryzysowej, w szczególności placówka jest obowiązana przyjąć dziecko w przypadkach wymagających natychmiastowego zapewnienia mu opieki,

– **rodzinnego** – wychowuje dzieci w różnym wieku, w tym dorastające i usamodzielniające się; umożliwia wspólne wychowanie i opiekę licznemu rodzeństwu; współpracuje z koordynatorem rodzinnej pieczy zastępczej i asystentem rodziny,

– **socjalizacyjnego** – zapewnia dziecku całodobową opiekę i wychowanie oraz zaspokaja jego niezbędne potrzeby, w szczególności emocjonalne, rozwojowe, zdrowotne, bytowe, społeczne i religijne; realizuje przygotowany we współpracy z asystentem rodziny plan pomocy dziecku; umożliwia kontakt dziecka z rodzicami i innymi osobami bliskimi, podejmuje działania w celu powrotu dziecka do rodziny; zapewnia dziecku dostęp do kształcenia dostosowanego do jego wieku i możliwości rozwojowych; obejmuje dziecko działaniami terapeutycznymi, zapewnia korzystanie z przysługujących świadczeń zdrowotnych,

– **specjalistyczno-terapeutycznego** – sprawuje opiekę nad dzieckiem o indywidualnych potrzebach, w szczególności: legitymującym się orzeczeniem o niepełnosprawności; wymagającym stosowania specjalnych metod wychowawczych i specjalistycznej terapii; wymagających wyrównywania opóźnień rozwojowych i edukacyjnych. Placówka zapewnia zajęcia wychowawcze, socjoterapeutyczne, korek-

- c) *professional - placed in it may be not more than 3 children (except for numerous siblings), including:*

– *professional specialist shall receive in particular: children with a disability certificate, children on basis of the Law on Proceedings Involving Juveniles, dated 26 October 1982 (uniform text Journal of Laws 2010 No. 33, item 178, with later amendments), underage mothers with children,*

– *professional that performs the function of a family emergency house shall receive a child on the basis of a court ruling, case when a child was escorted by Police or Border Guard, upon consent of parents, child or another person in the case referred to in Article 12a of the Law on Counteracting Domestic Violence, dated 29 July 2005 (Journal of Laws No. 180, item 1493, with later amendments),*

– *professional not related to child with many children (operates for not longer than 3 years from the date of entry into force of, i.e. until 31 December 2014);*

- 2) **foster home** – placed in it may be not more than 8 children (except for numerous siblings).

9. **Institutional foster care** shall be exercised in the form of:

- 1) care and education centre shall be run as:

– **an intervention** – provides immediate care for child in this crisis situation, especially if it is required for the centre to place the child under immediate care,

– **a family** – educates children of various age groups, including adolescents and those becoming independent; enables common education and care for numerous siblings; cooperate with a family foster care coordinator and a family assistant,

– **a socialization** – provides a child with full-time care and education, and fulfil its needs, especially emotional, development, health, living, social and religious needs, implements a child assistance plan prepared in cooperation with a family assistant, enables contacts with parents and other close persons, unless otherwise decided by a court, takes actions aimed at the child's return to a family, provides a child with access to education adjusted to its age development skills, provides a child with therapeutic actions, provides access to eligible healthcare services,

– **a specialist therapy** – provides care for a child with individual needs, in particular: a child with a disability certificate, a child requiring the application of special education methods and specialist therapy, a child requiring dealing with their developmental and emotional retardation. The centre provides educational, sociotherapeutic, corrective, compensating, speech therapy, and therapeutic activities compensating for lacks in upbringing in a family and preparing for social life, as well as proper rehabilitation for disabled children;

- 2) **regional care and therapy centre** – a centre where children shall be placed, due to their health condition requiring specialist care and rehabilitation and can-

cyjne, kompensacyjne, logopedyczne i terapeutyczne, rekompensujące braki w wychowaniu w rodzinie i przygotowujące do życia społecznego, a dzieciom niepełnosprawnym – odpowiednią rehabilitację i zajęcia rewalidacyjne;

- 2) regionalnej placówki opiekuńczo-terapeutycznej – umieszczane są w niej dzieci, które ze względu na stan zdrowia wymagają stosowania specjalistycznej opieki i rehabilitacji i nie mogą zostać umieszczone w rodzinnej pieczy zastępczej lub w placówce opiekuńczo-wychowawczej. W tym samym czasie można w niej umieścić nie więcej niż 30 dzieci;
- 3) interwencyjnego ośrodka preadopcyjnego – umieszcza się w nim dzieci do ukończenia pierwszego roku życia, które wymagają specjalistycznej opieki i w okresie oczekiwania na przysposobienie nie mogą zostać umieszczone w rodzinnej pieczy zastępczej. W ośrodku w tym samym czasie można umieścić nie więcej niż 20 dzieci.

10. Dane o domach i zakładach pomocy społecznej dotyczą placówek, dla których organami prowadzącymi są: jednostki samorządu terytorialnego, stowarzyszenia, organizacje społeczne, kościoły i związki wyznaniowe, fundacje, osoby fizyczne i prawne.

Rodzaje domów i zakładów pomocy społecznej prezentuje się zgodnie z ustawą o pomocy społecznej z dnia 12 III 2004 r. (jednolity tekst, Dz. U. 2009 Nr 175, poz. 1362, z późniejszymi zmianami).

not be placed in family foster care or care and education centre. The total number of 30 children of most be placed in a regional care and therapy centre at the same time;

- 3) *pre-adoptive intervention centre - a centre where shall be placed children up to the 1 year old, requiring special care who, waiting for adoption, cannot be covered by family foster. The total number of 20 children at most may be placed in the pre-adoptive intervention centre at the same time.*

10. Data concerning social welfare homes and facilities are related to the institutions, for which the founding bodies are: local self-government entities, associations, social organizations, churches and religious associations, foundations, natural and legal persons.

Types of social welfare homes and facilities are presented in according to the Law on Social Assistance dated 12 III 2004 (the uniform text Journal of Laws 2009 No. 175, item 1362, with later amendments).

TABL. 1 (60). ŁÓŻKA W SZPITALACH OGÓLNYCH, APTEKI OGÓLNODOSTĘPNE I PUNKTY APTECZNE

W 2012 R.

Stan w dniu 31 XII

BEDS IN GENERAL HOSPITALS, GENERALLY AVAILABLE PHARMACIES AND PHARMACEUTICAL OUTLETS IN 2012

As of 31 XII

| WYSZCZEGÓLNIENIE SPECIFICATION | Łóżka ^a w szpitalach ogólnych <i>Beds ^a in general hospitals</i> | Apteki ^b <i>Pharmacies ^b</i> | Punkty apteczne ^b <i>Pharmaceutical outlets ^b</i> |
|--|--|---|--|
| WOJEWÓDZTWO VOIVODSHIP | 13134 | 864 | 77 |
| Podregion łódzki Subregion | 1804 | 139 | 13 |
| Powiaty: | | | |
| Powiats: | | | |
| brzeziński | 181 | 10 | 2 |
| łódzki wschodni | 351 | 23 | 1 |
| pabianicki | 395 | 53 | 1 |
| zgierski | 877 | 53 | 9 |
| Podregion m. Łódź..... Subregion | 5796 | 288 | - |
| Miasto na prawach powiatu: | | | |
| City with powiat status: | | | |
| Łódź | 5796 | 288 | - |
| Podregion piotrkowski Subregion | 2495 | 187 | 26 |
| Powiaty: | | | |
| Powiats: | | | |
| bełchatowski | 791 | 35 | 3 |
| opoczyński | 230 | 20 | 7 |
| piotrkowski | 28 | 18 | 8 |
| radomszczański | 434 | 38 | 5 |
| tomaszowski | 442 | 43 | 3 |
| Miasto na prawach powiatu: | | | |
| City with powiat status: | | | |
| Piotrków Trybunalski..... | 570 | 33 | - |
| Podregion sieradzki Subregion | 1597 | 129 | 17 |
| Powiaty: | | | |
| Powiats: | | | |
| łaski | 22 | 12 | 3 |
| pajęczański | 28 | 16 | 2 |
| poddębicki | 211 | 12 | 1 |
| sieradzki | 786 | 36 | 3 |
| wieluński | 309 | 27 | 6 |
| wieruszowski | 42 | 12 | 1 |
| zduńskowolski | 199 | 14 | 1 |
| Podregion skierniewicki Subregion | 1442 | 121 | 21 |
| Powiaty: | | | |
| Powiats: | | | |
| kutnowski | 419 | 33 | 6 |
| łęczycki | 245 | 18 | 5 |
| łowicki | 219 | 28 | 3 |
| rawski | 166 | 11 | 2 |
| skierniewicki | - | 5 | 5 |
| Miasto na prawach powiatu: | | | |
| City with powiat status: | | | |
| Skierniewice | 393 | 26 | - |

^a Łącznie z łózkami i inkubatorami dla noworodków. ^b Patrz uwagi ogólne do działu, ust. 5.

Źródło: w zakresie szpitali ogólnych – dane Ministerstwa Zdrowia i Ministerstwa Spraw Wewnętrznych.

^a Including beds and incubators for newborns. ^b See general notes to the chapter, item 5.

Source: in regard to general hospitals – data of the Ministry of Health and the Ministry of Interior.

TABL. 2 (61). **AMBULATORYJNA OPIEKA ZDROWOTNA W 2012 R.**

Stan w dniu 31 XII

OUT-PATIENT HEALTH CARE IN 2012

As of 31 XII

| WYSZCZEGÓLNIENIE SPECIFICATION | Przychodnie Out-patients departments | Praktyki lekarskie ^a Medical practices ^a | Porady udzielone ^b Consultations provided ^b | | | |
|--|--|---|--|----------------------------------|----------------------|--------------------------------|
| | | | w tys. in thous. | na 1 mieszkańca per capita | lekarskie medical | stomatolo- giczne dental |
| | | | | | w tys. in thous. | in thous. |
| WOJEWÓDZTWO VOIVODSHIP | 1523 | 222 | 20321,3 | 8,0 | 18090,1 | 2231,2 |
| Podregion łódzki Subregion | 210 | 23 | 2686,2 | 7,0 | 2385,6 | 300,6 |
| Powiaty: Powiats: | | | | | | |
| brzeziński | 21 | 2 | 226,8 | 7,3 | 206,3 | 20,6 |
| łódzki wschodni | 20 | 2 | 421,0 | 6,1 | 378,7 | 42,3 |
| pabianicki | 67 | 5 | 877,4 | 7,3 | 790,3 | 87,1 |
| zgierski | 102 | 14 | 1161,0 | 7,1 | 1010,3 | 150,7 |
| Podregion m. Łódź Subregion | 640 | 44 | 7733,9 | 10,7 | 6766,5 | 967,4 |
| Miasto na prawach powiatu: City with powiat status: | | | | | | |
| Łódź | 640 | 44 | 7733,9 | 10,7 | 6766,5 | 967,4 |
| Podregion piotrkowski Subregion | 264 | 55 | 4203,9 | 7,0 | 3807,6 | 396,3 |
| Powiaty: Powiats: | | | | | | |
| bechatowski | 47 | 13 | 897,8 | 7,9 | 837,8 | 60,0 |
| opoczyński | 24 | 7 | 455,1 | 5,8 | 410,9 | 44,2 |
| piotrkowski | 26 | 5 | 357,9 | 3,9 | 338,2 | 19,7 |
| radomszczański | 50 | 11 | 866,3 | 7,4 | 760,0 | 106,3 |
| tomaszowski | 65 | 9 | 834,3 | 6,9 | 760,7 | 73,6 |
| Miasto na prawach powiatu: City with powiat status: | | | | | | |
| Piotrków Trybunalski | 52 | 10 | 792,6 | 10,4 | 700,0 | 92,6 |
| Podregion sieradzki Subregion | 226 | 50 | 3083,7 | 6,8 | 2773,3 | 310,4 |
| Powiaty: Powiats: | | | | | | |
| łaski | 37 | 7 | 323,2 | 6,4 | 291,0 | 32,2 |
| pajęczański | 20 | 3 | 294,8 | 5,6 | 279,4 | 15,4 |
| poddębicki | 22 | 8 | 314,2 | 7,5 | 279,2 | 35,0 |
| sieradzki | 52 | 14 | 977,4 | 8,1 | 883,5 | 93,9 |
| wieluński | 44 | 6 | 478,8 | 6,1 | 412,4 | 66,4 |
| wieruszowski | 16 | 7 | 226,1 | 5,3 | 213,8 | 12,4 |
| zduńskowolski | 35 | 5 | 469,2 | 6,9 | 414,0 | 55,2 |
| Podregion skierniewicki Subregion | 183 | 50 | 2613,6 | 7,0 | 2357,1 | 256,5 |
| Powiaty: Powiats: | | | | | | |
| kutnowski | 50 | 19 | 668,3 | 6,6 | 617,4 | 50,9 |
| łęczycki | 37 | 6 | 386,5 | 7,4 | 345,8 | 40,7 |
| łowicki | 39 | 13 | 498,0 | 6,2 | 455,4 | 42,6 |
| rawski | 19 | 3 | 372,1 | 7,5 | 325,7 | 46,4 |
| skierniewicki | 13 | 6 | 132,1 | 3,5 | 113,9 | 18,3 |
| Miasto na prawach powiatu: City with powiat status: | | | | | | |
| Skierniewice | 25 | 3 | 556,6 | 11,4 | 499,0 | 57,6 |

^a Dane obejmują podmioty, które podpisały kontrakty z Narodowym Funduszem Zdrowia lub z przychodniami. ^b W ciągu roku; łącznie z poradami opłacanymi przez pacjentów (środki niepubliczne); bez porad udzielonych w izbach przyjęć szpitali ogólnych — 345381 porad.

^a Data concern entities that have signed contract with National Health Fund or with out-patients departments. ^b During the year; including consultations paid by patients (non-public funds); excluding consultation provided by doctors in admission rooms in general hospitals — 345381 consultations.

TABL. 3 (62). **ŻŁOBKI I KLUBY DZIECIĘCE W 2012 R.**

Stan w dniu 31 XII

NURSERIES AND CHILDREN'S CLUBS IN 2012

As of 31 XII

| WYSZCZEGÓLNIENIE SPECIFICATION | Żłobki Nurseries | Oddziały żłobkowe Nursery wards | Kluby dziecięce Children's clubs | Miejsca w żłobkach ^a i klubach dziecięcych Places in nurseries ^a and children's clubs | Dzieci przebywające w żłobkach ^a i klubach dziecięcych w ciągu roku Children staying in nurseries ^a and children's clubs during the year |
|--|---------------------|---------------------------------------|-------------------------------------|---|--|
| WOJEWÓDZTWO VOIVODSHIP | 49 | 7 | 7 | 3210 | 6504 |
| Podregion łódzki Subregion | 6 | 1 | 2 | 385 | 546 |
| Powiaty: Powiats: | | | | | |
| brzeziński | - | - | - | - | - |
| łódzki wschodni | - | - | - | - | - |
| pabianicki | 4 | 1 | 1 | 251 | 375 |
| zgierski | 2 | - | 1 | 134 | 171 |
| Podregion m. Łódź Subregion | 34 | - | 3 | 2151 | 4949 |
| Miasto na prawach powiatu: City with powiat status: | | | | | |
| Łódź | 34 | - | 3 | 2151 | 4949 |
| Podregion piotrkowski Subregion | 6 | 1 | - | 369 | 582 |
| Powiaty: Powiats: | | | | | |
| bełchatowski | 2 | - | - | 123 | 205 |
| opoczyński | - | 1 | - | 18 | 34 |
| piotrkowski | - | - | - | - | - |
| radomszczański | 1 | - | - | 20 | 19 |
| tomaszowski | 2 | - | - | 107 | 156 |
| Miasto na prawach powiatu: City with powiat status: | | | | | |
| Piotrków Trybunalski | 1 | - | - | 101 | 168 |
| Podregion sieradzki Subregion | - | 5 | 1 | 147 | 190 |
| Powiaty: Powiats: | | | | | |
| łaski | - | 1 | - | 25 | 37 |
| pajęczański | - | - | 1 | 20 | 9 |
| poddębicki | - | - | - | - | - |
| sieradzki | - | 1 | - | 38 | 73 |
| wieluński | - | 2 | - | 39 | 42 |
| wieruszowski | - | - | - | - | - |
| zduńskowolski | - | 1 | - | 25 | 29 |
| Podregion skierniewicki Subregion | 3 | - | 1 | 158 | 237 |
| Powiaty: Powiats: | | | | | |
| kutnowski | - | - | - | - | - |
| łęczycki | - | - | - | - | - |
| łowicki | 1 | - | - | 24 | 50 |
| rawski | 1 | - | 1 | 24 | 24 |
| skierniewicki | - | - | - | - | - |
| Miasto na prawach powiatu: City with powiat status: | | | | | |
| Skierniewice | 1 | - | - | 110 | 163 |

^a Łącznie z oddziałami żłobkowymi.
^a Including nursery wards.

TABL. 4 (63). RODZINNA PIECZA ZASTĘPCZA W 2012 R.

Stan w dniu 31 XII

FAMILY FOSTER CARE IN 2012

As of 31 XII

| WYSZCZEGÓLNIENIE SPECIFICATION | Rodziny zastępcze spokrewnione <i>Related foster families</i> | | Rodziny zastępcze niezawodowe <i>Non-professional foster families</i> | | Rodziny zastępcze zawodowe <i>Professional foster families</i> | | Rodzinne domy dziecka <i>Foster homes</i> | |
|--|--|--|--|--|--|--|--|--|
| | liczba rodzin zastęp- czych <i>number of foster families</i> | dzieci ^a <i>children^a</i> | liczba rodzin zastęp- czych <i>number of foster families</i> | dzieci ^a <i>children^a</i> | liczba rodzin zastęp- czych <i>number of foster families</i> | dzieci ^a <i>children^a</i> | liczba rodzin- nych domów dziecka <i>number of foster homes</i> | dzieci ^a <i>children^a</i> |
| WOJEWÓDZTWO VOIVODSHIP | 2081 | 2674 | 932 | 1200 | 129 | 409 | 10 | 54 |
| Podregion łódzki Subregion | 310 | 393 | 175 | 217 | 28 | 85 | 1 | 5 |
| Powiaty: | | | | | | | | |
| Powiats: | | | | | | | | |
| brzeziński | 22 | 25 | 22 | 25 | 4 | 13 | - | - |
| łódzki wschodni | 51 | 70 | 29 | 38 | 7 | 17 | 1 | 5 |
| pabianicki | 109 | 132 | 54 | 63 | 6 | 21 | - | - |
| zgierski | 128 | 166 | 70 | 91 | 11 | 34 | - | - |
| Podregion m. Łódź Subregion | 716 | 858 | 263 | 286 | 47 | 116 | 8 | 44 |
| Miasto na prawach powiatu: | | | | | | | | |
| City with powiat status: | | | | | | | | |
| Łódź | 716 | 858 | 263 | 286 | 47 | 116 | 8 | 44 |
| Podregion piotrkowski Subregion | 491 | 672 | 191 | 274 | 27 | 86 | - | - |
| Powiaty: | | | | | | | | |
| Powiats: | | | | | | | | |
| bełchatowski | 63 | 85 | 45 | 62 | 8 | 25 | - | - |
| opoczyński | 33 | 45 | 19 | 28 | 4 | 11 | - | - |
| piotrkowski | 82 | 111 | 17 | 28 | 3 | 14 | - | - |
| radomszczański | 128 | 183 | 41 | 55 | 7 | 23 | - | - |
| tomaszowski | 100 | 126 | 41 | 65 | 3 | 7 | - | - |
| Miasto na prawach powiatu: | | | | | | | | |
| City with powiat status: | | | | | | | | |
| Piotrków Trybunalski | 85 | 122 | 28 | 36 | 2 | 6 | - | - |
| Podregion sieradzki Subregion | 291 | 395 | 160 | 239 | 11 | 43 | - | - |
| Powiaty: | | | | | | | | |
| Powiats: | | | | | | | | |
| łaski | 26 | 30 | 21 | 35 | - | - | - | - |
| pajęczański | 16 | 23 | 16 | 24 | - | - | - | - |
| poddębicki | 26 | 38 | 14 | 28 | 2 | 13 | - | - |
| sieradzki | 80 | 111 | 50 | 65 | 7 | 20 | - | - |
| wieluński | 43 | 61 | 23 | 35 | - | - | - | - |
| wieruszowski | 26 | 33 | 13 | 17 | - | - | - | - |
| zduńskowolski | 74 | 99 | 23 | 35 | 2 | 10 | - | - |
| Podregion skierniewicki Subregion | 273 | 356 | 143 | 184 | 16 | 79 | 1 | 5 |
| Powiaty: | | | | | | | | |
| Powiats: | | | | | | | | |
| kutnowski | 91 | 126 | 48 | 60 | 8 | 38 | - | - |
| łęczycki | 35 | 41 | 19 | 24 | 3 | 14 | 1 | 5 |
| łowicki | 58 | 80 | 25 | 32 | 2 | 11 | - | - |
| rawski | 28 | 31 | 12 | 16 | - | - | - | - |
| skierniewicki | 16 | 21 | 12 | 20 | - | - | - | - |
| Miasto na prawach powiatu: | | | | | | | | |
| City with powiat status: | | | | | | | | |
| Skierniewice | 45 | 57 | 27 | 32 | 3 | 16 | - | - |

a W wieku 0-24.

a At the age of 0-24.

TABL. 5 (64). INSTYTUCJONALNA PIECZA ZASTĘPCZA W 2012 R.

Stan w dniu 31 XII

INSTITUTIONAL FOSTER CARE IN 2012

As of 31 XII

| WYSZCZEGÓLNIENIE SPECIFICATION | | Placówki opiekuńczo-wychowawcze Care and education centres | | | | |
|------------------------------------|----------|---|---------------------------------|-------------------------------|--------------------|--|
| a — placówki centres | | ogółem total | socjalizacyjne socialization | interwencyjne intervention | rodzinne family | łączące zadania placówek combining tasks of the centres |
| b — miejsca places | | | | | | |
| c — wychowankowie residents | | | | | | |
| WOJEWÓDZTWO | a | 53 | 28 | 3 | 15 | 7 |
| VOIVODSHIP | b | 1321 | 892 | 75 | 114 | 240 |
| | c | 1347 | 900 | 90 | 116 | 241 |
| Podregion łódzki | a | 4 | 3 | - | - | 1 |
| Subregion | b | 160 | 95 | - | - | 65 |
| | c | 158 | 96 | - | - | 62 |
| Powiaty: | | | | | | |
| Powiaty: | | | | | | |
| brzeziński | a | - | - | - | - | - |
| | b | - | - | - | - | - |
| | c | - | - | - | - | - |
| łódzki wschodni | a | - | - | - | - | - |
| | b | - | - | - | - | - |
| | c | - | - | - | - | - |
| pabianicki | a | 2 | 1 | - | - | 1 |
| | b | 90 | 25 | - | - | 65 |
| | c | 91 | 29 | - | - | 62 |
| zgierski | a | 2 | 2 | - | - | - |
| | b | 70 | 70 | - | - | - |
| | c | 67 | 67 | - | - | - |
| Podregion m. Łódź | a | 23 | 14 | 3 | 6 | - |
| Subregion | b | 566 | 448 | 75 | 43 | - |
| | c | 598 | 465 | 90 | 43 | - |
| Miasto na prawach powiatu: | | | | | | |
| City with powiat status: | | | | | | |
| Łódź | a | 23 | 14 | 3 | 6 | - |
| | b | 566 | 448 | 75 | 43 | - |
| | c | 598 | 465 | 90 | 43 | - |
| Podregion piotrkowski | a | 11 | 2 | - | 5 | 4 |
| Subregion | b | 214 | 58 | - | 41 | 115 |
| | c | 214 | 59 | - | 41 | 114 |
| Powiaty: | | | | | | |
| Powiaty: | | | | | | |
| bełchatowski | a | 2 | 1 | - | - | 1 |
| | b | 56 | 28 | - | - | 28 |
| | c | 58 | 29 | - | - | 29 |
| opoczyński | a | 1 | - | - | 1 | - |
| | b | 8 | - | - | 8 | - |
| | c | 8 | - | - | 8 | - |
| piotrkowski | a | 1 | 1 | - | - | - |
| | b | 30 | 30 | - | - | - |
| | c | 30 | 30 | - | - | - |
| radomszczański | a | - | - | - | - | - |
| | b | - | - | - | - | - |
| | c | - | - | - | - | - |
| tomaszowski | a | 5 | - | - | 4 | 1 |
| | b | 53 | - | - | 33 | 20 |
| | c | 51 | - | - | 33 | 18 |
| Miasto na prawach powiatu: | | | | | | |
| City with powiat status: | | | | | | |
| Piotrków Trybunalski | a | 2 | - | - | - | 2 |
| | b | 67 | - | - | - | 67 |
| | c | 67 | - | - | - | 67 |

TABL. 5 (64). INSTYTUCJONALNA PIECZA ZASTĘPCZA W 2012 R. (dok.)

Stan w dniu 31 XII

INSTITUTIONAL FOSTER CARE IN 2012 (cont.)

As of 31 XII

| WYSZCZEGÓLNIENIE SPECIFICATION | | Placówki opiekuńczo-wychowawcze Care and education centres | | | | |
|--------------------------------------|----------|---|---------------------------------|-------------------------------|--------------------|--|
| a — placówki centres | | ogółem total | socjalizacyjne socialization | interwencyjne intervention | rodzinne family | łączące zadania placówek combining tasks of the centres |
| b — miejsca places | | | | | | |
| c — wychowankowie residents | | | | | | |
| Podregion sieradzki | a | 8 | 5 | - | 2 | 1 |
| Subregion | b | 180 | 146 | - | 14 | 20 |
| | c | 169 | 128 | - | 16 | 25 |
| Powiaty: | | | | | | |
| Powiats: | | | | | | |
| łaski | a | 1 | - | - | - | 1 |
| | b | 20 | - | - | - | 20 |
| | c | 25 | - | - | - | 25 |
| pajęczański | a | 1 | - | - | 1 | - |
| | b | 8 | - | - | 8 | - |
| | c | 10 | - | - | 10 | - |
| poddębicki | a | - | - | - | - | - |
| | b | - | - | - | - | - |
| | c | - | - | - | - | - |
| sieradzki | a | 3 | 3 | - | - | - |
| | b | 80 | 80 | - | - | - |
| | c | 71 | 71 | - | - | - |
| wieluński | a | 1 | 1 | - | - | - |
| | b | 36 | 36 | - | - | - |
| | c | 30 | 30 | - | - | - |
| wieruszowski | a | 1 | - | - | 1 | - |
| | b | 6 | - | - | 6 | - |
| | c | 6 | - | - | 6 | - |
| zduńskowolski | a | 1 | 1 | - | - | - |
| | b | 30 | 30 | - | - | - |
| | c | 27 | 27 | - | - | - |
| Podregion skierniewicki | a | 7 | 4 | - | 2 | 1 |
| Subregion | b | 201 | 145 | - | 16 | 40 |
| | c | 208 | 152 | - | 16 | 40 |
| Powiaty: | | | | | | |
| Powiats: | | | | | | |
| kutnowski | a | 3 | 1 | - | 1 | 1 |
| | b | 88 | 40 | - | 8 | 40 |
| | c | 94 | 46 | - | 8 | 40 |
| łęczycki | a | 1 | - | - | 1 | - |
| | b | 8 | - | - | 8 | - |
| | c | 8 | - | - | 8 | - |
| łowicki | a | - | - | - | - | - |
| | b | - | - | - | - | - |
| | c | - | - | - | - | - |
| rawski | a | 1 | 1 | - | - | - |
| | b | 30 | 30 | - | - | - |
| | c | 32 | 32 | - | - | - |
| skierniewicki | a | 1 | 1 | - | - | - |
| | b | 45 | 45 | - | - | - |
| | c | 45 | 45 | - | - | - |
| Miasto na prawach powiatu: | | | | | | |
| City with powiat status: | | | | | | |
| Skierniewice | a | 1 | 1 | - | - | - |
| | b | 30 | 30 | - | - | - |
| | c | 29 | 29 | - | - | - |

TABL. 6 (65). POMOC SPOŁECZNA STACJONARNA W 2012 R.

Stan w dniu 31 XII

STATIONARY SOCIAL WELFARE IN 2012

As of 31 XII

| WYSZCZEGÓLNIENIE SPECIFICATION | Domy i zakłady (bez filii) Homes and facilities (excluding branches) | Miejsca (łącznie z filiami) Places (including branches) | Mieszkańcy (łącznie z filiami) Residents (including branches) |
|--------------------------------------|--|--|---|
| WOJEWÓDZTWO | 95 | 7827 | 7757 |
| VOIVODSHIP | | | |
| Podregion łódzki | 20 | 1361 | 1334 |
| Subregion | | | |
| Powiaty: | | | |
| Powiats: | | | |
| brzeziński | 2 | 192 | 192 |
| łódzki wschodni | 5 | 251 | 250 |
| pabianicki | 5 | 444 | 429 |
| zgierski | 8 | 474 | 463 |
| Podregion m. Łódź | 26 | 2753 | 2668 |
| Subregion | | | |
| Miasto na prawach powiatu: | | | |
| City with powiat status: | | | |
| Łódź | 26 | 2753 | 2668 |
| Podregion piotrkowski | 22 | 1507 | 1546 |
| Subregion | | | |
| Powiaty: | | | |
| Powiats: | | | |
| bełchatowski | 4 | 317 | 370 |
| opoczyński | 2 | 134 | 134 |
| piotrkowski | 4 | 225 | 225 |
| radomszczański | 7 | 401 | 388 |
| tomaszowski | 4 | 324 | 325 |
| Miasto na prawach powiatu: | | | |
| City with powiat status: | | | |
| Piotrków Trybunalski | 1 | 106 | 104 |
| Podregion sieradzki | 15 | 1331 | 1337 |
| Subregion | | | |
| Powiaty: | | | |
| Powiats: | | | |
| łaski | 1 | 14 | 14 |
| pajęczański | 1 | 34 | 34 |
| poddębicki | 3 | 155 | 168 |
| sieradzki | 3 | 513 | 502 |
| wieluński | 2 | 221 | 232 |
| wieruszowski | 2 | 153 | 153 |
| zduńskowolski | 3 | 241 | 234 |
| Podregion skierniewicki | 12 | 875 | 872 |
| Subregion | | | |
| Powiaty: | | | |
| Powiats: | | | |
| kutnowski | 7 | 592 | 589 |
| łęczycki | 2 | 123 | 123 |
| łowicki | 2 | 147 | 147 |
| rawski | 1 | 13 | 13 |
| skierniewicki | - | - | - |
| Miasto na prawach powiatu: | | | |
| City with powiat status: | | | |
| Skierniewice | - | - | - |

DZIAŁ IX

KULTURA. TURYSTYKA. SPORT

Uwagi ogólne

Kultura

1. Do **księgozbioru** bibliotek publicznych zaliczono książki i broszury oraz gazety i czasopisma.

Za **czytelnika** uważa się osobę, która w ciągu roku sprawozdawczego została zarejestrowana w bibliotece i dokonała co najmniej jednego wypożyczenia.

2. W muzeach jako **muzealia** wykazano rzeczy ruchome i nieruchomości wpisane do inwentarza muzealiów.

3. Informacje o **kinach** dotyczą działalności kin ogólnie dostępnych, tj. powołanych do publicznego udostępniania filmów w formie projekcji na seansach filmowych, bez względu na rodzaj stosowanego nośnika filmu (taśma światłoczuła, taśma magnetyczna eksploatowana w technice wideo, nośnik cyfrowy).

Turystyka

1. Termin **turystyka** — zgodnie z Rozporządzeniem Parlamentu Europejskiego i Rady (UE) Nr 692/2011 obowiązującym od 2012 r. — oznacza czynności odwiedzających, którzy podejmują podróż do głównego miejsca docelowego położonego poza ich zwykłym otoczeniem, na okres krótszy niż rok, w dowolnym głównym celu, w tym w celu służbowym, wypoczynkowym lub innym celu osobistym, innym niż zatrudnienie przez podmiot miejscowy dla odwiedzanego miejsca.

Wszystkie kategorie podróżnych, które mieszczą się w zakresie pojęcia „turystyka” są określane mianem odwiedzających. W grupie tej wyróżnia się:

- turystów, tj. osoby, które spędziły co najmniej jedną noc poza miejscem stałego zamieszkania,
- odwiedzających jednodniowych, tj. osoby, które nie nocują w miejscu odwiedzanym.

Źródłem danych dotyczących uczestnictwa Polaków w wyjazdach turystycznych (przynajmniej z 1 noclegiem) są badania ankietowe (za 2011 r. również szacunki) Ministerstwa Sportu i Turystyki; badania obejmują ludność w wieku 15 lat i więcej.

2. **Baza noclegowa turystyki** – dotyczy turystycznych obiektów noclegowych, tj. obejmuje obiekty hotelowe i pozostałe obiekty (do 2010 r. bez pokoi gościnnych i kwatery agroturystycznych).

W ramach:

- obiektów hotelowych do grupy „inne obiekty hotelowe” zalicza się te, które nie spełniają wymagań dla hoteli, moteli i pensjonatów, ale świadczą usługi hotelarskie (np. zajazdy, gościńce) oraz obiekty w trakcie kategoryzacji,
- pozostałych obiektów do grupy „inne obiekty” zalicza się te, które nie odpowiadają warunkom przewidzia-

CHAPTER IX

CULTURE. TOURISM. SPORT

General notes

Culture

1. Books and pamphlets as well as newspapers and magazines constitute the **collection** of public libraries.

A **borrower** is a person who in the course of a reporting year was registered at a library and checked out at least one item.

2. Movable subjects and real estate registered in exhibit inventory are presented as **exhibits** in museums.

3. Information regarding **cinemas** concerns the activity of public cinemas, i.e., established for the purpose of public film screenings, regardless of the film carrier used (light-sensitive and magnetic tape and digital).

Tourism

1. Term **tourism**, in accordance with the Regulation (EU) No.692/2011 of the European Parliament and of the Council in force since 2012, means the activity of visitors taking a trip to a main destination outside their usual environment, for less than a year, for any main purpose, including business, leisure or other personal purpose, other than to be employed by a resident entity in the place visited.

All categories of travellers which fall within the term “tourism” are defined as visitors. This group comprises:

- tourists, i.e., persons who spent at least one night away from their place of permanent residence,
- one-day visitors, i.e., persons who did not spend the night at the place visited.

The source of the data concerning the participation of Poles in tourism (with at least one overnight stay) are surveys (for 2011 also estimates) of the Polish population aged 15 and more by the Ministry of Sport and Tourism.

2. **Tourist accommodation establishments** include hotels and similar facilities and other facilities (until 2010 excluding rooms for rent and agrotourism lodgings).

Within:

- hotels and similar facilities, the group “other hotel facilities” has covered facilities which do not meet requirements for hotels, motels and boarding houses, but which provide hotel services (e.g. road houses, inns) as well as other hotel facilities during categorization,
- other facilities, the group “miscellaneous facilities” includes facilities which do not correspond to conditions expected in particular facilities, and other facilities used for tourism (e.g. student dormitories, boarding schools, weekend and holiday accommodation establishments, sport and recreational centres, holiday youth centres as well as health establishments).

nym dla poszczególnych rodzajów obiektów oraz obiekty wykorzystywane dla potrzeb turystyki (np. domy studenckie, internaty, hostele, ośrodki do wypoczynku sobotnio-niedzielnego i świątecznego, ośrodki sportowo-rekreacyjne, ośrodki kolonijne, zakłady uzdrowiskowe).

3. W informacjach o **obiektach i miejscach noclegowych** turystyki nie uwzględnia się obiektów i miejsc w obiektach przejściowo nieczynnych z powodu przebudowy, remontu itp.

4. Dane o **miejscach noclegowych** wykazano według stanu w dniu 31 VII; dotyczą miejsc całorocznych i sezonowych.

5. **Stopień wykorzystania miejsc noclegowych lub pokoi** – jest to stosunek liczby udzielonych noclegów lub wynajętych pokoi w danym roku do nominalnej liczby miejsc noclegowych lub pokoi w danym roku. Przez nominalną liczbę miejsc noclegowych lub pokoi rozumie się sumę miejsc noclegowych lub pokoi przygotowanych dla turystów w każdym dniu działalności obiektu.

3. *Facilities and places temporarily inactive due to expansion, renovation, etc., are not included in data regarding **facilities and the number of beds** for tourists.*

4. *Data on **number of beds** are presented as of 31 VII; these data concern whole year's and seasonal places.*

5. ***Occupancy rate of bed places or rooms** is a relation of the number of overnight stays or rooms rented in a given year to the nominal number of bed places or rooms in a given year. The nominal number of bed places or rooms shall mean total bed places or rooms prepared for tourists each day of a facility's operation.*

Sport

1. Informacje o klubach sportowych opracowano na podstawie badania cyklicznego przeprowadzanego co dwa lata.

2. W kategorii **ćwiczących, trenerów i instruktorów sportowych** wszystkie osoby liczone są tylko jeden raz.

Sport

1. *Data on sports clubs are based on cyclical survey conducted every two years.*

2. *In the categories **exercisers, coaches and sports instructors** each person are counted once.*

TABL. 1 (66). BIBLIOTEKI PUBLICZNE (z filiami) W 2012 R.

PUBLIC LIBRARIES (with branches) IN 2012

| WYSZCZEGÓLNIENIE SPECIFICATION | Biblioteki ^a Libraries ^a | Punkty biblioteczne ^a Library service points ^a | Księgozbiór ^a w tys. woluminów Collection ^a in thous. volumes | Czytelnicy ^b Borrowers ^b | Wypożyczenia w woluminach ^{bc} Loans in volumes ^{bc} | | Liczba ludności na 1 placówkę biblioteczną ^a Number of population per library institution ^a |
|--|---|--|--|---|--|--------------------------------------|--|
| | | | | | w tys. in thous. | na 1 czy- telnika per borrower | |
| WOJEWÓDZTWO VOIVODSHIP | 549 | 62 | 8765,6 | 404425 | 8221,4 | 20,3 | 4132 |
| PODREGION ŁÓDZKI ... SUBREGION | 67 | 14 | 1062,4 | 48232 | 868,2 | 18,0 | 4748 |
| Powiat brzeziński | 7 | 1 | 128,4 | 5015 | 64,8 | 12,9 | 3870 |
| Gminy miejskie: Urban gminas: | | | | | | | |
| Brzeziny | 1 | 1 | 62,3 | 2859 | 32,8 | 11,5 | 6294 |
| Gminy wiejskie: Rural gminas: | | | | | | | |
| Brzeziny | 3 | - | 16,6 | 291 | 3,9 | 13,3 | 1838 |
| Dmosin | 1 | - | 14,0 | 386 | 5,2 | 13,4 | 4581 |
| Jeżów | 1 | - | 17,0 | 452 | 13,3 | 29,4 | 3489 |
| Rogów | 1 | - | 18,5 | 1027 | 9,7 | 9,4 | 4785 |
| Powiat łódzki wschodni | 11 | 4 | 175,8 | 8033 | 143,4 | 17,8 | 4620 |
| Gminy miejsko-wiejskie: Urban-rural gminas: | | | | | | | |
| Koluszki | 3 | 1 | 63,6 | 2500 | 53,3 | 21,3 | 5924 |
| w tym miasto | 1 | 1 | 41,3 | 2127 | 43,3 | 20,4 | 6771 |
| of which city | | | | | | | |
| Rzgów | 1 | - | 23,0 | 1406 | 11,0 | 7,8 | 9816 |
| w tym miasto | 1 | - | 23,0 | 1406 | 11,0 | 7,8 | 3437 |
| of which city | | | | | | | |
| Tuszyn | 2 | 2 | 30,8 | 1923 | 30,9 | 16,1 | 3031 |
| w tym miasto | 2 | 1 | 30,8 | 1876 | 30,8 | 16,4 | 2435 |
| of which city | | | | | | | |
| Gminy wiejskie: Rural gminas: | | | | | | | |
| Andrespol | 2 | 1 | 31,5 | 1482 | 39,4 | 26,6 | 4334 |
| Brójce | 2 | - | 20,2 | 574 | 6,9 | 12,1 | 3086 |
| Nowosolna | 1 | - | 6,8 | 148 | 1,9 | 12,7 | 4491 |
| Powiat pabianicki | 15 | 3 | 277,3 | 13456 | 281,8 | 20,9 | 6653 |
| Gminy miejskie: Urban gminas: | | | | | | | |
| Konstantynów Łódzki | 2 | - | 26,7 | 2583 | 43,4 | 16,8 | 8879 |
| Pabianice | 5 | 2 | 152,9 | 7866 | 191,3 | 24,3 | 9760 |
| Gminy wiejskie: Rural gminas: | | | | | | | |
| Dłutów | 1 | - | 10,6 | 224 | 6,8 | 30,3 | 4355 |
| Dobroń | 2 | - | 28,4 | 889 | 12,9 | 14,5 | 3703 |
| Ksawerów | - | - | - | 477 | 6,1 | 12,9 | - |
| Lutomiersk | 1 | - | 18,0 | 407 | 5,8 | 14,3 | 7807 |
| Pabianice | 4 | 1 | 40,7 | 1010 | 15,4 | 15,3 | 1311 |
| Powiat zgierski | 34 | 6 | 480,9 | 21728 | 378,2 | 17,4 | 4115 |
| Gminy miejskie: Urban gminas: | | | | | | | |
| Głowno | 1 | 1 | 22,6 | 1367 | 38,5 | 28,2 | 7483 |
| Ozorków | 3 | 1 | 49,5 | 2929 | 62,4 | 21,3 | 5072 |
| Zgierz | 6 | 3 | 141,9 | 7840 | 126,3 | 16,1 | 6423 |

a Stan w dniu 31 XII. b Łącznie z punktami bibliotecznymi. c Bez wypożyczeń międzybibliotecznych.

a As of 31 XII. b Including library service points. c Excluding interlibrary lending.

TABL. 1 (66). BIBLIOTEKI PUBLICZNE W 2012 R. (cd.)

PUBLIC LIBRARIES IN 2012 (cont.)

| WYSZCZEGÓLNIENIE SPECIFICATION | Biblioteki ^a Libraries ^a | Punkty biblioteczne ^a Library service points ^a | Księgozbiór ^a w tys. woluminów Collection ^a in thous. volumes | Czytelnicy ^b Borrowers ^b | Wypożyczenia w woluminach ^{bc} Loans in volumes ^{bc} | | Liczba ludności na 1 placówkę biblioteczną ^a Number of population per library institution ^a |
|--|---|--|--|---|--|--------------------------------------|--|
| | | | | | w tys. in thous. | na 1 czy- telnika per borrower | |
| PODREGION ŁÓDZKI (dok.) SUBREGION (cont.) | | | | | | | |
| Powiat zgierski (dok.) (cont.) | | | | | | | |
| Gminy miejsko-wiejskie: Urban-rural gminas: | | | | | | | |
| Aleksandrów Łódzki | 7 | - | 90,4 | 5476 | 82,7 | 15,1 | 4205 |
| w tym miasto | 4 | - | 61,6 | 4770 | 70,6 | 14,8 | 5296 |
| of which city | | | | | | | |
| Stryków | 6 | - | 61,5 | 1879 | 33,4 | 17,8 | 2072 |
| w tym miasto | 1 | - | 19,4 | 855 | 17,0 | 19,9 | 3552 |
| of which city | | | | | | | |
| Gminy wiejskie: Rural gminas: | | | | | | | |
| Głowno | 1 | - | 15,1 | 175 | 3,0 | 17,0 | 4853 |
| Ozorków | 5 | - | 39,0 | 440 | 7,7 | 17,4 | 1376 |
| Parzęczew | 2 | 1 | 27,2 | 786 | 15,2 | 19,3 | 1678 |
| Zgierz | 3 | - | 33,5 | 836 | 9,0 | 10,8 | 4304 |
| PODREGION M. ŁÓDŹ ... SUBREGION | 82 | 17 | 1989,0 | 121329 | 2833,8 | 23,4 | 7262 |
| MIASTO NA PRAWACH POWIATU: CITY WITH POWIAT STATUS: | | | | | | | |
| Łódź | 82 | 17 | 1989,0 | 121329 | 2833,8 | 23,4 | 7262 |
| PODREGION PIOTRKOWSKI SUBREGION | 132 | 10 | 2183,4 | 95888 | 1852,6 | 19,3 | 4201 |
| Powiat bełchatowski | 17 | 3 | 344,1 | 18513 | 342,8 | 18,5 | 5659 |
| Gminy miejskie: Urban gminas: | | | | | | | |
| Bełchatów | 5 | - | 191,5 | 12722 | 230,6 | 18,1 | 12006 |
| Gminy miejsko-wiejskie: Urban-rural gminas: | | | | | | | |
| Zelów | 3 | - | 38,5 | 2121 | 52,5 | 24,7 | 5054 |
| w tym miasto | 1 | - | 24,6 | 1817 | 47,2 | 26,0 | 7830 |
| of which city | | | | | | | |
| Gminy wiejskie: Rural gminas: | | | | | | | |
| Bełchatów | 1 | - | 12,8 | 160 | 2,3 | 14,2 | 10422 |
| Drużbice | 1 | - | 11,5 | 301 | 10,7 | 35,5 | 5089 |
| Kleszczów | 3 | - | 37,6 | 1583 | 19,0 | 12,0 | 1670 |
| Kłuki | 1 | - | 11,5 | 239 | 3,8 | 15,9 | 4231 |
| Rusiec | 2 | - | 22,5 | 517 | 6,8 | 13,1 | 2601 |
| Szczerców | 1 | 3 | 18,2 | 870 | 17,2 | 19,7 | 2006 |
| Powiat opoczyński | 20 | 1 | 236,8 | 8062 | 152,5 | 18,9 | 3725 |
| Gminy miejsko-wiejskie: Urban-rural gminas: | | | | | | | |
| Drzewica | 1 | - | 12,4 | 745 | 13,1 | 17,6 | 10845 |
| w tym miasto | 1 | - | 12,4 | 745 | 13,1 | 17,6 | 3994 |
| of which city | | | | | | | |
| Opoczno | 6 | 1 | 98,4 | 4548 | 96,3 | 21,2 | 5045 |
| w tym miasto | 2 | - | 70,7 | 3602 | 76,4 | 21,2 | 11159 |
| of which city | | | | | | | |

a Stan w dniu 31 XII. b Łącznie z punktami bibliotecznymi. c Bez wypożyczeń międzybibliotecznych.

a As of 31 XII. b Including library service points. c Excluding interlibrary lending.

TABL. 1 (66). BIBLIOTEKI PUBLICZNE W 2012 R. (cd.)

PUBLIC LIBRARIES IN 2012 (cont.)

| WYSZCZEGÓLNIENIE SPECIFICATION | Biblioteki ^a Libraries ^a | Punkty biblioteczne ^a Library service points ^a | Księgozbiór w tys. woluminów Collection ^a in thous. volumes | Czytelnicy ^b Borrowers ^b | Wypożyczenia w woluminach ^{bc} Loans in volumes ^{bc} | | Liczba ludności na 1 placówkę biblioteczną ^a Number of population per library institution ^a |
|--|---|--|---|---|--|--------------------------------------|--|
| | | | | | w tys. in thous. | na 1 czy- telnika per borrower | |
| PODREGION PIOTRKOWSKI (cd.) SUBREGION (cont.) | | | | | | | |
| Powiat opoczyński (dok.) (cont.) | | | | | | | |
| Gminy wiejskie: Rural gminas: | | | | | | | |
| Białaczów | 2 | - | 22,1 | 676 | 8,8 | 13,0 | 2972 |
| Mniszków | 3 | - | 31,9 | 698 | 11,8 | 16,9 | 1576 |
| Paradyż | - | - | - | - | - | - | - |
| Poświętne | 2 | - | 19,5 | 365 | 9,9 | 27,2 | 1658 |
| Sławno | 3 | - | 23,0 | 546 | 6,1 | 11,2 | 2510 |
| Żarnów | 3 | - | 29,5 | 484 | 6,5 | 13,4 | 2034 |
| Powiat piotrkowski | 39 | - | 405,6 | 11107 | 257,3 | 23,2 | 2347 |
| Gminy miejsko-wiejskie: Urban-rural gminas: | | | | | | | |
| Sulejów | 5 | - | 74,4 | 2937 | 103,3 | 35,2 | 3254 |
| w tym miasto of which city | 2 | - | 44,2 | 2004 | 83,9 | 41,8 | 3223 |
| Wolbórz | 3 | - | 42,1 | 1174 | 15,5 | 13,2 | 2584 |
| w tym miasto of which city | 1 | - | 23,7 | 780 | 8,6 | 11,0 | 2365 |
| Gminy wiejskie: Rural gminas: | | | | | | | |
| Aleksandrów | 2 | - | 17,6 | 384 | 9,4 | 24,5 | 2204 |
| Czarnocin | 1 | - | 15,8 | 395 | 19,1 | 48,3 | 4098 |
| Gorzkowice | 5 | - | 29,8 | 1278 | 19,3 | 15,1 | 1734 |
| Grabica | 3 | - | 28,9 | 527 | 6,0 | 11,5 | 2029 |
| Łęki Szlacheckie | 2 | - | 16,6 | 469 | 10,4 | 22,1 | 1823 |
| Moszczenica | 4 | - | 48,4 | 890 | 33,8 | 38,0 | 3228 |
| Ręczno | 1 | - | 14,9 | 404 | 7,8 | 19,3 | 3608 |
| Rozprza | 6 | - | 62,3 | 1522 | 19,6 | 12,9 | 2040 |
| Wola Krzysztoporska | 7 | - | 54,7 | 1127 | 13,0 | 11,6 | 1690 |
| Powiat radomskiego | 29 | 5 | 483,2 | 24962 | 390,3 | 15,6 | 3438 |
| Gminy miejskie: Urban gminas: | | | | | | | |
| Radomsko | 5 | - | 230,7 | 16705 | 238,0 | 14,2 | 9589 |
| Gminy miejsko-wiejskie: Urban-rural gminas: | | | | | | | |
| Kamieńsk | 2 | - | 20,9 | 866 | 22,2 | 25,6 | 3061 |
| w tym miasto of which city | 1 | - | 13,8 | 620 | 14,4 | 23,2 | 2893 |
| Przedbórz | 2 | - | 24,1 | 1166 | 27,4 | 23,5 | 3728 |
| w tym miasto of which city | 1 | - | 16,7 | 1008 | 21,0 | 20,9 | 3737 |
| Gminy wiejskie: Rural gminas: | | | | | | | |
| Dobryczyce | 1 | - | 11,5 | 411 | 8,3 | 20,1 | 4398 |
| Gidle | 3 | - | 34,8 | 946 | 16,0 | 16,9 | 2120 |
| Gomunice | 2 | 3 | 18,6 | 784 | 10,5 | 13,4 | 1204 |
| Kobiele Wielkie | 1 | - | 13,1 | 485 | 6,3 | 13,1 | 4487 |
| Kodrąb | 1 | - | 17,3 | 538 | 9,5 | 17,6 | 4700 |
| Lgota Wielka | 1 | 2 | 14,6 | 424 | 9,3 | 22,0 | 1456 |
| Ładzice | 2 | - | 20,3 | 611 | 10,1 | 16,6 | 2453 |
| Masłowice | 1 | - | 13,1 | 581 | 10,9 | 18,7 | 4274 |
| Radomsko | 2 | - | 16,0 | 424 | 4,7 | 11,1 | 2817 |
| Wielgomłynny | 2 | - | 18,0 | 452 | 10,4 | 23,1 | 2406 |
| Żytno | 4 | - | 30,3 | 569 | 6,7 | 11,7 | 1350 |

a Stan w dniu 31 XII. b Łącznie z punktami bibliotecznymi. c Bez wypożyczeń międzybibliotecznych.

a As of 31 XII. b Including library service points. c Excluding interlibrary lending.

TABL. 1 (66). BIBLIOTEKI PUBLICZNE W 2012 R. (cd.)

PUBLIC LIBRARIES IN 2012 (cont.)

| WYSZCZEGÓLNIENIE SPECIFICATION | Biblioteki ^a Libraries ^a | Punkty biblioteczne ^a Library service points ^a | Księgozbiór ^a w tys. woluminów Collection ^a in thous. volumes | Czytelnicy ^b Borrowers ^b | Wypożyczenia w woluminach ^{bc} Loans in volumes ^{bc} | | Liczba ludności na 1 placówkę biblioteczną ^a Number of population per library institution ^a |
|--|---|--|--|---|--|--------------------------------------|--|
| | | | | | w tys. in thous. | na 1 czy- telnika per borrower | |
| PODREGION PIOTRKOWSKI (dok.) SUBREGION (cont.) | | | | | | | |
| Powiat tomaszowski | 24 | 1 | 410,7 | 14900 | 306,5 | 20,6 | 4815 |
| Gminy miejskie: <i>Urban gminas:</i> | | | | | | | |
| Tomaszów Mazowiecki | 4 | - | 206,4 | 9151 | 224,5 | 24,5 | 16364 |
| Gminy wiejskie: <i>Rural gminas:</i> | | | | | | | |
| Będków | 1 | - | 12,5 | 509 | 10,7 | 21,0 | 3374 |
| Budziszewice | 1 | - | 10,5 | 346 | 4,1 | 12,0 | 2256 |
| Czerniewice | 1 | - | 13,4 | 505 | 9,5 | 18,8 | 5179 |
| Inowódz | 1 | - | 11,1 | 398 | 7,5 | 18,8 | 3921 |
| Lubochnia | 2 | - | 21,0 | 643 | 7,2 | 11,1 | 3630 |
| Rokiciny | 3 | - | 27,8 | 715 | 11,0 | 15,5 | 2064 |
| Rzeczyca | 1 | - | 13,1 | 430 | 6,3 | 14,7 | 4811 |
| Tomaszów Mazowiecki | 5 | 1 | 27,8 | 702 | 9,8 | 14,0 | 1775 |
| Ujazd | 4 | - | 50,1 | 1001 | 10,6 | 10,6 | 1979 |
| Żelechlinek | 1 | - | 17,0 | 500 | 5,3 | 10,5 | 3367 |
| MIASTO NA PRAWACH POWIATU: CITY WITH POWIAT STATUS: | | | | | | | |
| Piotrków Trybunalski | 3 | - | 303,0 | 18344 | 403,3 | 22,0 | 25468 |
| PODREGION SIERADZKI | 168 | 12 | 2080,5 | 82321 | 1527,9 | 18,6 | 2522 |
| SUBREGION | | | | | | | |
| Powiat łaski | 14 | - | 210,1 | 8227 | 128,5 | 15,6 | 3618 |
| Gminy miejsko-wiejskie: <i>Urban-rural gminas:</i> | | | | | | | |
| Łask | 6 | - | 122,7 | 4984 | 78,7 | 15,8 | 4726 |
| w tym miasto <i>of which city</i> | 4 | - | 99,2 | 4530 | 65,5 | 14,5 | 4551 |
| Gminy wiejskie: <i>Rural gminas:</i> | | | | | | | |
| Buczek | 1 | - | 17,1 | 518 | 8,0 | 15,5 | 4993 |
| Sędziejowice | 4 | - | 38,4 | 1594 | 23,4 | 14,7 | 1597 |
| Widawa | 2 | - | 24,9 | 696 | 11,4 | 16,4 | 3829 |
| Wodzierady | 1 | - | 7,0 | 435 | 6,8 | 15,7 | 3256 |
| Powiat pajęczański | 21 | 1 | 231,2 | 9633 | 158,9 | 16,5 | 2395 |
| Gminy miejsko-wiejskie: <i>Urban-rural gminas:</i> | | | | | | | |
| Działoszyn | 4 | 1 | 53,8 | 3031 | 35,7 | 11,8 | 2586 |
| w tym miasto <i>of which city</i> | 2 | - | 34,5 | 2455 | 20,1 | 8,2 | 3132 |
| Pajęczno | 3 | - | 49,9 | 2345 | 36,3 | 15,5 | 3928 |
| w tym miasto <i>of which city</i> | 1 | - | 34,7 | 1992 | 29,5 | 14,8 | 6817 |

a Stan w dniu 31 XII. b Łącznie z punktami bibliotecznymi. c Bez wypożyczeń międzybibliotecznych.

a As of 31 XII. b Including library service points. c Excluding interlibrary lending.

TABL. 1 (66). BIBLIOTEKI PUBLICZNE W 2012 R. (cd.)

PUBLIC LIBRARIES IN 2012 (cont.)

| WYSZCZEGÓLNIENIE SPECIFICATION | Biblioteki ^a Libraries ^a | Punkty biblioteczne ^a Library service points ^a | Księgozbiór ^a w tys. woluminów Collection ^a in thous. volumes | Czytelnicy ^b Borrowers ^b | Wypożyczenia w woluminach ^{bc} Loans in volumes ^{bc} | | Liczba ludności na 1 placówkę biblioteczną ^a Number of population per library institution ^a |
|--|---|--|--|---|--|--------------------------------------|--|
| | | | | | w tys. in thous. | na 1 czy- telnika per borrower | |
| PODREGION SIERADZKI (cd.) SUBREGION (cont.) | | | | | | | |
| Powiat pajęczański (dok.) (cont.) | | | | | | | |
| Gminy wiejskie: <i>Rural gminas:</i> | | | | | | | |
| Kielczygłów | 3 | - | 21,6 | 833 | 10,4 | 12,4 | 1402 |
| Nowa Brzeźnica | 3 | - | 19,7 | 588 | 10,3 | 17,5 | 1586 |
| Rząśnia | 4 | - | 34,5 | 1147 | 37,8 | 32,9 | 1217 |
| Siemkowice | 1 | - | 16,4 | 348 | 9,8 | 28,3 | 4853 |
| Strzelce Wielkie | 2 | - | 19,7 | 558 | 7,0 | 12,5 | 2370 |
| Sulmierzyce | 1 | - | 15,6 | 783 | 11,7 | 15,0 | 4565 |
| Powiat poddębicki | 23 | - | 251,8 | 6434 | 130,4 | 20,3 | 1821 |
| Gminy miejsko-wiejskie: <i>Urban-rural gminas:</i> | | | | | | | |
| Poddębice | 8 | - | 108,2 | 2967 | 47,5 | 16,0 | 1988 |
| w tym miasto | 4 | - | 71,2 | 2748 | 42,2 | 15,4 | 1953 |
| of which city | | | | | | | |
| Uniejów | 4 | - | 26,3 | 661 | 31,1 | 47,0 | 1797 |
| w tym miasto | 1 | - | 10,1 | 524 | 29,5 | 56,2 | 3021 |
| of which city | | | | | | | |
| Gminy wiejskie: <i>Rural gminas:</i> | | | | | | | |
| Dalików | 3 | - | 30,3 | 696 | 7,6 | 10,9 | 1282 |
| Pęczniew | 3 | - | 34,1 | 697 | 20,7 | 29,7 | 1168 |
| Wartkowice | 2 | - | 27,8 | 729 | 12,0 | 16,5 | 3159 |
| Zadzim | 3 | - | 25,1 | 684 | 11,6 | 17,0 | 1706 |
| Powiat sieradzki | 40 | 8 | 604,8 | 24525 | 506,3 | 20,6 | 2509 |
| Gminy miejskie: <i>Urban gminas:</i> | | | | | | | |
| Sieradz | 6 | 5 | 209,3 | 11696 | 242,3 | 20,7 | 3968 |
| Gminy miejsko-wiejskie: <i>Urban-rural gminas:</i> | | | | | | | |
| Błaszki | 3 | - | 43,8 | 2177 | 44,4 | 20,4 | 4984 |
| w tym miasto | 1 | - | 20,7 | 1211 | 30,7 | 25,3 | 2298 |
| of which city | | | | | | | |
| Warta | 8 | - | 80,9 | 2319 | 45,6 | 19,7 | 1620 |
| w tym miasto | 1 | - | 31,9 | 1097 | 18,8 | 17,1 | 3354 |
| of which city | | | | | | | |
| Złoczew | 3 | 2 | 45,8 | 1568 | 30,3 | 19,3 | 1465 |
| w tym miasto | 1 | - | 27,0 | 884 | 18,4 | 20,9 | 3389 |
| of which city | | | | | | | |
| Gminy wiejskie: <i>Rural gminas:</i> | | | | | | | |
| Brąszewice | 3 | - | 39,5 | 1381 | 22,4 | 16,3 | 1485 |
| Brzeźnio | 3 | - | 36,1 | 1219 | 15,9 | 13,0 | 2114 |
| Burzenin | 3 | - | 31,4 | 714 | 19,3 | 27,0 | 1888 |
| Goszczanów | 4 | - | 37,9 | 1071 | 26,5 | 24,7 | 1422 |
| Klonowa | 2 | - | 25,8 | 512 | 8,5 | 16,6 | 1485 |
| Sieradz | 4 | 1 | 37,8 | 1230 | 40,9 | 33,2 | 2064 |
| Wróblew | 1 | - | 16,3 | 638 | 10,3 | 16,2 | 6085 |

a Stan w dniu 31 XII. b Łącznie z punktami bibliotecznymi. c Bez wypożyczeń międzybibliotecznych.

a As of 31 XII. b Including library service points. c Excluding interlibrary lending.

TABL. 1 (66). BIBLIOTEKI PUBLICZNE W 2012 R. (cd.)

PUBLIC LIBRARIES IN 2012 (cont.)

| WYSZCZEGÓLNIENIE SPECIFICATION | Biblioteki ^a Libraries ^a | Punkty biblioteczne ^a Library service points ^a | Księgozbiór ^a w tys. woluminów Collection ^a in thous. volumes | Czytelnicy ^b Borrowers ^b | Wypożyczenia w woluminach ^{bc} Loans in volumes ^{bc} | | Liczba ludności na 1 placówkę biblioteczną ^a Number of population per library institution ^a |
|---|---|--|--|---|--|--------------------------------------|--|
| | | | | | w tys. in thous. | na 1 czy- telnika per borrower | |
| PODREGION SIERADZKI (dok.) SUBREGION (cont.) | | | | | | | |
| Powiat wieluński | 31 | 1 | 386,8 | 18045 | 318,3 | 17,6 | 2437 |
| Gminy miejsko-wiejskie: Urban-rural gminas: | | | | | | | |
| Wieluń | 8 | - | 133,5 | 8601 | 150,7 | 17,5 | 4087 |
| w tym miasto | 4 | - | 102,0 | 8231 | 145,2 | 17,6 | 5959 |
| of which city | | | | | | | |
| Gminy wiejskie: Rural gminas: | | | | | | | |
| Biała | 4 | - | 51,6 | 2609 | 45,4 | 17,4 | 1396 |
| Czarnożyły | 2 | - | 23,9 | 775 | 11,6 | 15,0 | 2281 |
| Konopnica | 2 | - | 22,0 | 560 | 12,6 | 22,5 | 1944 |
| Mokrsko | 4 | - | 37,5 | 1288 | 27,9 | 21,7 | 1344 |
| Osjaków | 2 | - | 22,5 | 915 | 14,2 | 15,5 | 2406 |
| Ostrówek | 2 | 1 | 25,5 | 842 | 12,5 | 14,9 | 1532 |
| Pątnów | 2 | - | 15,8 | 617 | 10,0 | 16,2 | 3274 |
| Skomlin | 2 | - | 19,1 | 539 | 12,2 | 22,6 | 1692 |
| Wierzchlas | 3 | - | 35,3 | 1299 | 21,2 | 16,3 | 2179 |
| Powiat wieruszowski | 24 | 1 | 196,0 | 6244 | 97,8 | 15,7 | 1691 |
| Gminy miejsko-wiejskie: Urban-rural gminas: | | | | | | | |
| Wieruszów | 6 | - | 64,9 | 3222 | 57,7 | 17,9 | 2391 |
| w tym miasto | 4 | - | 50,4 | 2810 | 50,5 | 18,0 | 2186 |
| of which city | | | | | | | |
| Gminy wiejskie: Rural gminas: | | | | | | | |
| Bolesławiec | 3 | - | 21,3 | 530 | 10,9 | 20,5 | 1361 |
| Czastary | 2 | - | 17,5 | 252 | 3,7 | 14,7 | 1967 |
| Galewice | 4 | 1 | 26,4 | 635 | 7,0 | 11,1 | 1253 |
| Lututów | 2 | - | 20,6 | 731 | 7,2 | 9,9 | 2308 |
| Łubnice | 3 | - | 22,7 | 539 | 6,6 | 12,2 | 1381 |
| Sokolniki | 4 | - | 22,5 | 335 | 4,7 | 14,1 | 1224 |
| Powiat zduńskowski | 15 | 1 | 199,8 | 9213 | 187,7 | 20,4 | 4258 |
| Gminy miejskie: Urban gminas: | | | | | | | |
| Zduńska Wola | 4 | 1 | 95,6 | 6441 | 134,4 | 20,9 | 8784 |
| Gminy miejsko-wiejskie: Urban-rural gminas: | | | | | | | |
| Szadek | 5 | - | 47,3 | 1154 | 27,0 | 23,4 | 1485 |
| w tym miasto | 1 | - | 19,9 | 734 | 20,0 | 27,2 | 2038 |
| of which city | | | | | | | |
| Gminy wiejskie: Rural gminas: | | | | | | | |
| Zapolice | 2 | - | 24,6 | 847 | 13,6 | 16,1 | 2470 |
| Zduńska Wola | 4 | - | 32,3 | 771 | 12,7 | 16,5 | 2960 |

a Stan w dniu 31 XII. b Łącznie z punktami bibliotecznymi. c Bez wypożyczeń międzybibliotecznych.

a As of 31 XII. b Including library service points. c Excluding interlibrary lending.

TABL. 1 (66). BIBLIOTEKI PUBLICZNE W 2012 R. (cd.)

PUBLIC LIBRARIES IN 2012 (cont.)

| WYSZCZEGÓLNIENIE SPECIFICATION | Biblioteki ^a Libraries ^a | Punkty biblioteczne ^a Library service points ^a | Księgozbiór ^a w tys. woluminów Collection ^a in thous. volumes | Czytelnicy ^b Borrowers ^b | Wypożyczenia w woluminach ^{bc} Loans in volumes ^{bc} | | Liczba ludności na 1 placówkę biblioteczną ^a Number of population per library institution ^a |
|--|---|--|--|---|--|--------------------------------------|--|
| | | | | | w tys. in thous. | na 1 czy- telnika per borrower | |
| PODREGION | | | | | | | |
| SKIERNIEWICKI | 100 | 9 | 1450,4 | 56655 | 1138,8 | 20,1 | 3399 |
| SUBREGION | | | | | | | |
| Powiat kutnowski | 30 | 3 | 419,9 | 19522 | 345,4 | 17,7 | 3066 |
| Gminy miejskie: Urban gminas: | | | | | | | |
| Kutno | 6 | - | 148,6 | 10563 | 155,8 | 14,7 | 7663 |
| Gminy miejsko-wiejskie: Urban-rural gminas: | | | | | | | |
| Krośniewice | 2 | - | 33,5 | 2157 | 48,3 | 22,4 | 4432 |
| w tym miasto | 1 | - | 29,3 | 1971 | 42,0 | 21,3 | 4603 |
| of which city | | | | | | | |
| Żychlin | 3 | 3 | 52,2 | 2656 | 57,4 | 21,6 | 2099 |
| w tym miasto | 2 | 1 | 44,9 | 2407 | 49,5 | 20,6 | 2896 |
| of which city | | | | | | | |
| Gminy wiejskie: Rural gminas: | | | | | | | |
| Bedlno | 1 | - | 15,9 | 530 | 10,0 | 18,8 | 5749 |
| Dąbrowice | 1 | - | 16,4 | 446 | 8,7 | 19,5 | 1981 |
| Krzyżanów | 3 | - | 29,6 | 709 | 14,4 | 20,4 | 1450 |
| Kutno | 6 | - | 45,8 | 846 | 16,8 | 19,8 | 1457 |
| Łanięta | 1 | - | 13,7 | 335 | 5,0 | 14,8 | 2547 |
| Nowe Ostrowy | 3 | - | 30,0 | 480 | 9,4 | 19,5 | 1209 |
| Oporów | 1 | - | 11,6 | 421 | 12,8 | 30,3 | 2660 |
| Strzelce | 3 | - | 22,6 | 379 | 6,9 | 18,2 | 1362 |
| Powiat łęczycki | 14 | 1 | 220,1 | 7126 | 190,6 | 26,8 | 3465 |
| Gminy miejskie: Urban gminas: | | | | | | | |
| Łęczyca | 2 | 1 | 54,4 | 2867 | 110,9 | 38,7 | 4968 |
| Gminy wiejskie: Rural gminas: | | | | | | | |
| Daszyna | 2 | - | 30,8 | 763 | 14,5 | 19,1 | 2014 |
| Góra Świętej | | | | | | | |
| Małgorzaty | 1 | - | 17,0 | 476 | 5,0 | 10,6 | 4486 |
| Grabów | 4 | - | 33,8 | 884 | 20,8 | 23,5 | 1557 |
| Łęczyca | 1 | - | 15,1 | 308 | 4,7 | 15,2 | 8557 |
| Piątek | 1 | - | 23,8 | 711 | 10,0 | 14,1 | 6265 |
| Świnice Warckie | 2 | - | 26,7 | 594 | 15,1 | 25,3 | 2043 |
| Witonia | 1 | - | 18,6 | 523 | 9,6 | 18,4 | 3425 |
| Powiat łowicki | 19 | 3 | 265,1 | 9461 | 192,0 | 20,3 | 3667 |
| Gminy miejskie: Urban gminas: | | | | | | | |
| Łowicz | 4 | 3 | 77,0 | 4293 | 70,7 | 16,5 | 4234 |

a Stan w dniu 31 XII. b Łącznie z punktami bibliotecznymi. c Bez wypożyczeń międzybibliotecznych.

a As of 31 XII. b Including library service points. c Excluding interlibrary lending.

TABL. 1 (66). BIBLIOTEKI PUBLICZNE W 2012 R. (dok.)

PUBLIC LIBRARIES IN 2012 (cont.)

| WYSZCZEGÓLNIENIE SPECIFICATION | Biblioteki ^a Libraries ^a | Punkty biblioteczne ^a Library service points ^a | Księgozbiór ^a w tys. woluminów Collection ^a in thous. volumes | Czytelnicy ^b Borrowers ^b | Wypożyczenia w woluminach ^{bc} Loans in volumes ^{bc} | | Liczba ludności na 1 placówkę biblioteczną ^a Number of population per library institution ^a |
|---|---|--|--|---|--|--------------------------------------|--|
| | | | | | w tys. in thous. | na 1 czy- telnika per borrower | |
| PODREGION SKIERNIEWICKI (dok.) SUBREGION (cont.) Powiat łowicki (dok.) (cont.) | | | | | | | |
| Gminy wiejskie: Rural gminas: | | | | | | | |
| Bielawy | 1 | - | 18,6 | 240 | 11,0 | 45,8 | 5706 |
| Chąśno | 1 | - | 15,3 | 209 | 4,2 | 20,0 | 3022 |
| Domaniewice | 1 | - | 19,6 | 429 | 5,5 | 12,8 | 4646 |
| Kiernozia | 1 | - | 18,2 | 935 | 17,9 | 19,2 | 3570 |
| Kocierzew Południowy | 2 | - | 20,6 | 529 | 11,2 | 21,2 | 2200 |
| Łowicz | 2 | - | 20,7 | 378 | 5,6 | 14,9 | 3765 |
| Łyszkowice | 1 | - | 17,9 | 455 | 12,2 | 26,8 | 6791 |
| Nieborów | 5 | - | 38,5 | 1070 | 21,7 | 20,3 | 1878 |
| Zduny | 1 | - | 18,5 | 923 | 32,0 | 34,7 | 5986 |
| Powiat rawski | 12 | - | 169,2 | 7893 | 145,1 | 18,4 | 4134 |
| Gminy miejskie: Urban gminas: | | | | | | | |
| Rawa Mazowiecka | 2 | - | 71,1 | 5044 | 85,3 | 16,9 | 8910 |
| Gminy miejsko-wiejskie: Urban-rural gminas: | | | | | | | |
| Biała Rawska | 1 | - | 30,6 | 1432 | 30,5 | 21,3 | 11579 |
| w tym miasto | 1 | - | 30,6 | 1432 | 30,5 | 21,3 | 3272 |
| of which city | | | | | | | |
| Gminy wiejskie: Rural gminas: | | | | | | | |
| Cielądz | 2 | - | 14,0 | 241 | 3,5 | 14,5 | 2042 |
| Rawa Mazowiecka | 4 | - | 28,0 | 664 | 10,4 | 15,6 | 2156 |
| Regnów | 1 | - | 3,1 | 154 | 1,1 | 7,1 | 1854 |
| Sadkowice | 2 | - | 22,4 | 358 | 14,3 | 40,0 | 2827 |
| Powiat skierniewicki | 20 | - | 187,0 | 4949 | 86,6 | 17,5 | 1916 |
| Gminy wiejskie: Rural gminas: | | | | | | | |
| Bolimów | 1 | - | 24,7 | 645 | 16,3 | 25,3 | 4114 |
| Głuchów | 5 | - | 31,9 | 1015 | 10,6 | 10,5 | 1184 |
| Godzianów | 1 | - | 10,0 | 372 | 3,6 | 9,7 | 2625 |
| Kowiesy | 2 | - | 12,7 | 526 | 7,6 | 14,4 | 1497 |
| Lipce Reymontowskie | 1 | - | 14,8 | 376 | 4,4 | 11,6 | 3303 |
| Maków | 3 | - | 31,4 | 677 | 22,0 | 32,5 | 2003 |
| Nowy Kawęczyn | 1 | - | 8,9 | 237 | 2,8 | 12,0 | 3340 |
| Skierniewice | 5 | - | 39,7 | 906 | 17,6 | 19,5 | 1458 |
| Słupia | 1 | - | 12,9 | 195 | 1,6 | 8,0 | 2717 |
| MIASTO NA PRAWACH POWIATU: CITY WITH POWIAT STATUS: Skierniewice | 5 | 2 | 189,2 | 7704 | 179,2 | 23,3 | 6956 |

a Stan w dniu 31 XII. b Łącznie z punktami bibliotecznymi. c Bez wypożyczeń międzybibliotecznych.

a As of 31 XII. b Including library service points. c Excluding interlibrary lending.

TABL. 2 (67). MUZEA W 2012 R.
MUSEUMS IN 2012

| WYSZCZEGÓLNIENIE SPECIFICATION | Muzea i oddziały muzealne ^a <i>Museums and branches^a</i> | Muzealia ^a <i>Museum exhibits^a</i> | Wystawy czasowe <i>Temporary exhibitions</i> | | Zwiedzający <i>Visitors</i> | |
|---|---|---|---|--|--------------------------------|---|
| | | | własne ^b <i>own^b</i> | obce ^c <i>exterior^c</i> | ogółem <i>total</i> | w tym młodzież szkolna ^d <i>of which primary and secondary school students^d</i> |
| WOJEWÓDZTWO VOIVODSHIP | 45 | 760642 | 228 | 145 | 723986 | 205809 |
| Podregion łódzki Subregion | 3 | 18542 | 16 | 9 | 19570 | 7471 |
| Powiaty: Powiats: | | | | | | |
| brzeziński | 1 | 4332 | 1 | 4 | 1434 | 820 |
| łódzki wschodni | - | - | - | - | - | - |
| pabianicki | 1 | 10771 | 11 | 1 | 15577 | 4751 |
| zgierski | 1 | 3439 | 4 | 4 | 2559 | 1900 |
| Podregion m. Łódź Subregion | 18 | 572893 | 122 | 48 | 389213 | 121993 |
| Miasto na prawach powiatu: City with powiat status: | | | | | | |
| Łódź | 18 | 572893 | 122 | 48 | 389213 | 121993 |
| Podregion piotrkowski Subregion | 6 | 53211 | 33 | 47 | 74353 | 44892 |
| Powiaty: Powiats: | | | | | | |
| bełchatowski | 1 | 1884 | 19 | - | 9816 | 2535 |
| opoczyński | 1 | 5585 | 3 | 9 | 5400 | 3800 |
| piotrkowski | 1 | 310 | - | - | 2300 | 800 |
| radomszczański | 1 | 10878 | 1 | 19 | 12354 | 3437 |
| tomaszowski | 1 | 15193 | 4 | 10 | 17058 | 9820 |
| Miasto na prawach powiatu: City with powiat status: | | | | | | |
| Piotrków Trybunalski.. | 1 | 19361 | 6 | 9 | 27425 | 24500 |
| Podregion sieradzki Subregion | 9 | 61631 | 39 | 24 | 48415 | 16974 |
| Powiaty: Powiats: | | | | | | |
| łaski | 1 | 1692 | 2 | 1 | 378 | 298 |
| pajęczański | - | - | - | - | - | - |
| poddębicki | 1 | 709 | 3 | 1 | 3156 | 1243 |
| sieradzki | 4 | 26582 | 9 | 11 | 20190 | 5140 |
| wieluński | 2 | 21950 | 8 | 9 | 19590 | 9447 |
| wieruszowski | - | - | - | - | - | - |
| zduńskowolski | 1 | 10698 | 17 | 2 | 5101 | 846 |
| Podregion skierniewicki Subregion | 9 | 54365 | 18 | 17 | 192435 | 14479 |
| Powiaty: Powiats: | | | | | | |
| kutnowski | 4 | 20663 | 5 | 7 | 20802 | 4113 |
| łęczycki | 1 | 8970 | 6 | 3 | 31213 | 5724 |
| łowicki | 2 | 17446 | 3 | 1 | 132329 | 2000 |
| rawski | 1 | 5604 | 4 | 2 | 4175 | 1920 |
| skierniewicki | 1 | 1682 | - | 4 | 3916 | 722 |
| Miasto na prawach powiatu: City with powiat status: | | | | | | |
| Skierniewice | - | - | - | - | - | - |

a Stan w dniu 31 XII. b W kraju. c Krajowe i z zagranicy. d Zwiedzająca muzea w zorganizowanych grupach.

a As of 31 XII. b In Poland. c Domestic and foreign. d Visiting museums in organized groups.

TABL. 3 (68). KINA STAŁE W 2012 R.
FIXED CINEMAS IN 2012

| WYSZCZEGÓLNIENIE SPECIFICATION | Kina ^a Cinemas ^a | Miejsca na widowni ^a Seats ^a | Ludność na 1 miejsce ^a Population per seat ^b | Seanse Screenings | Widzowie Audience | | |
|--|---|--|--|----------------------|-------------------|---|--------------------------------|
| | | | | | ogółem total | na 1000 ludności per 1000 population | na 1 seans per screening |
| WOJEWÓDZTWO VOIVODSHIP | 22^b | 11607 | 218 | 80357 | 2093376 | 828 | 26,1 |
| Podregion łódzki Subregion | 2 | 351 | 1096 | 677 | 23153 | 60 | 34,2 |
| Powiaty: | | | | | | | |
| Powiaty: | | | | | | | |
| brzeziński | - | - | - | - | - | - | - |
| łódzki wschodni | 1 | 181 | 383 | 300 | 11930 | 173 | 39,8 |
| pabianicki | 1 | 170 | 704 | 377 | 11223 | 94 | 29,8 |
| zgierski | - | - | - | - | - | - | - |
| Podregion m. Łódź Subregion | 7 | 6119 | 117 | 62287 | 1613823 | 2235 | 25,9 |
| Miasto na prawach powiatu: | | | | | | | |
| City with powiat status: | | | | | | | |
| Łódź | 7 | 6119 | 117 | 62287 | 1613823 | 2235 | 25,9 |
| Podregion piotrkowski Subregion | 6 | 3382 | 176 | 12567 | 326603 | 547 | 26,0 |
| Powiaty: | | | | | | | |
| Powiaty: | | | | | | | |
| bełchatowski | 2 | 1083 | 104 | 1795 | 51617 | 457 | 28,8 |
| opoczyński | 1 | 370 | 211 | 158 | 6283 | 80 | 39,8 |
| piotrkowski | - | - | - | - | - | - | - |
| radomszczański | 1 | 590 | 198 | 538 | 26357 | 225 | 49,0 |
| tomaszowski | 1 | 270 | 446 | 704 | 10124 | 84 | 14,4 |
| Miasto na prawach powiatu: | | | | | | | |
| City with powiat status: | | | | | | | |
| Piotrków Trybunalski | 1 | 1069 | 71 | 9372 | 232222 | 3040 | 24,8 |
| Podregion sieradzki Subregion | 3 | 491 | 925 | 107 | 2313 | 5 | 21,6 |
| Powiaty: | | | | | | | |
| Powiaty: | | | | | | | |
| łaski | - | - | - | - | - | - | - |
| pajęczański | 2 | 361 | 146 | 16 | 719 | 14 | 44,9 |
| poddębicki | - | - | - | - | - | - | - |
| sieradzki | - | - | - | - | - | - | - |
| wieluński | - | - | - | - | - | - | - |
| wieruszowski | 1 | 130 | 325 | 91 | 1594 | 38 | 17,5 |
| zduńskowolski | - | - | - | - | - | - | - |
| Podregion skierniewicki Subregion | 4 | 1264 | 293 | 4719 | 127484 | 344 | 27,0 |
| Powiaty: | | | | | | | |
| Powiaty: | | | | | | | |
| kutnowski | 1 | 350 | 289 | 919 | 39021 | 385 | 42,5 |
| łęczycki | - | - | - | - | - | - | - |
| łowicki | 1 | 138 | 585 | 562 | 15134 | 187 | 26,9 |
| rawski | 1 | 300 | 165 | 504 | 5658 | 114 | 11,2 |
| skierniewicki | - | - | - | - | - | - | - |
| Miasto na prawach powiatu: | | | | | | | |
| City with powiat status: | | | | | | | |
| Skierniewice | 1 | 476 | 102 | 2734 | 67671 | 1390 | 24,8 |

^a Stan w dniu 31 XII. ^b W tym 3 miniplexsy i 2 multiplexsy.

^a As of 31 XII. ^b Of which 3 miniplexes and 2 multiplexes.

TABL. 4 (69). **BAZA NOCLEGOWA TURYSTYKI^a W 2012 R.***TOURIST ACCOMMODATION ESTABLISHMENTS^a IN 2012*

| WYSZCZEGÓLNIENIE SPECIFICATION | Obiekty ^b Facilities ^b | Miejsca noclegowe ^b Bed places ^b | | Korzystający z noclegów Tourists accommodated | | Udzielone noclegi Nights spent (overnight stays) | |
|--|---|---|--|--|---|---|--|
| | | ogółem total | w tym caloroczne of which open all year | ogółem total | w tym turyści zagraniczni of which foreign tourists | ogółem total | w tym turystr zagranicz- nym of which foreign tourists |
| WOJEWÓDZTWO VOIVODSHIP | 373 | 23237 | 19432 | 1129924 | 155397 | 2137220 | 323135 |
| Podregion łódzki Subregion | 69 | 3245 | 2588 | 131931 | 20735 | 251306 | 29064 |
| Powiaty: Powiats: | | | | | | | |
| brzeziński | 7 | 178 | 178 | 9706 | 339 | 17483 | 455 |
| łódzki wschodni | 16 | 716 | 540 | 34644 | 10519 | 54791 | 13335 |
| pabianicki | 18 | 737 | 660 | 29684 | 2837 | 58541 | 5442 |
| zgierski | 28 | 1614 | 1210 | 57897 | 7040 | 120491 | 9832 |
| Podregion m. Łódź Subregion | 68 | 6544 | 6481 | 418960 | 83767 | 733366 | 192286 |
| Miasto na prawach powiatu: City with powiat status: | | | | | | | |
| Łódź | 68 | 6544 | 6481 | 418960 | 83767 | 733366 | 192286 |
| Podregion piotrkowski Subregion | 107 | 7405 | 5428 | 307310 | 28024 | 642532 | 58804 |
| Powiaty: Powiats: | | | | | | | |
| bełchatowski | 20 | 1612 | 1296 | 62729 | 3550 | 140580 | 17721 |
| opoczyński | 7 | 150 | 150 | 5669 | 591 | 8247 | 1085 |
| piotrkowski | 22 | 1820 | 1138 | 83301 | 12467 | 129991 | 13655 |
| radomszczański | 12 | 437 | 437 | 19483 | 3048 | 34947 | 6293 |
| tomaszowski | 33 | 2569 | 1957 | 114414 | 5480 | 282880 | 14670 |
| Miasto na prawach powiatu: City with powiat status: | | | | | | | |
| Piotrków Trybunalski | 13 | 817 | 450 | 21714 | 2888 | 45887 | 5380 |
| Podregion sieradzki Subregion | 81 | 3366 | 2416 | 115911 | 9003 | 236015 | 16710 |
| Powiaty: Powiats: | | | | | | | |
| łaski | 8 | 408 | 288 | 10253 | 162 | 21117 | 231 |
| pajęczański | 5 | 157 | 157 | 5465 | 168 | 9970 | 504 |
| poddębicki | 16 | 468 | 323 | 16258 | 658 | 31074 | 1837 |
| sieradzki | 9 | 387 | 325 | 22915 | 1218 | 36825 | 2113 |
| wieluński | 22 | 1137 | 792 | 43072 | 4629 | 94799 | 6572 |
| wieruszowski | 9 | 266 | 138 | 6419 | 897 | 14731 | 1168 |
| zduńskowolski | 12 | 543 | 393 | 11529 | 1271 | 27499 | 4285 |
| Podregion skierniewicki | 48 | 2677 | 2519 | 155812 | 13868 | 274001 | 26271 |
| Subregion | | | | | | | |
| Powiaty: Powiats: | | | | | | | |
| kutnowski | 17 | 432 | 432 | 22243 | 2549 | 48487 | 7205 |
| łęczycki | 4 | 74 | 74 | 7120 | 131 | 10265 | 170 |
| łowicki | 14 | 533 | 481 | 20553 | 1533 | 36772 | 2286 |
| rawski | 8 | 1436 | 1436 | 97427 | 8641 | 163807 | 14071 |
| skierniewicki | 2 | 106 | - | 2352 | 17 | 3824 | 38 |
| Miasto na prawach powiatu: City with powiat status: | | | | | | | |
| Skierniewice | 3 | 96 | 96 | 6117 | 997 | 10846 | 2501 |

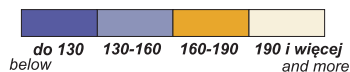
a Posiadające 10 i więcej miejsc noclegowych. b Stan w dniu 31 VII.

a Concern establishments possessing 10 and more bed places. b As of 31 VII.

BIBLIOTEKI PUBLICZNE^a W 2012 R.
PUBLIC LIBRARIES^a IN 2012



CZYTELNICY^a NA 1000 LUDNOŚCI
BORROWERS^a PER 1000 POPULATION

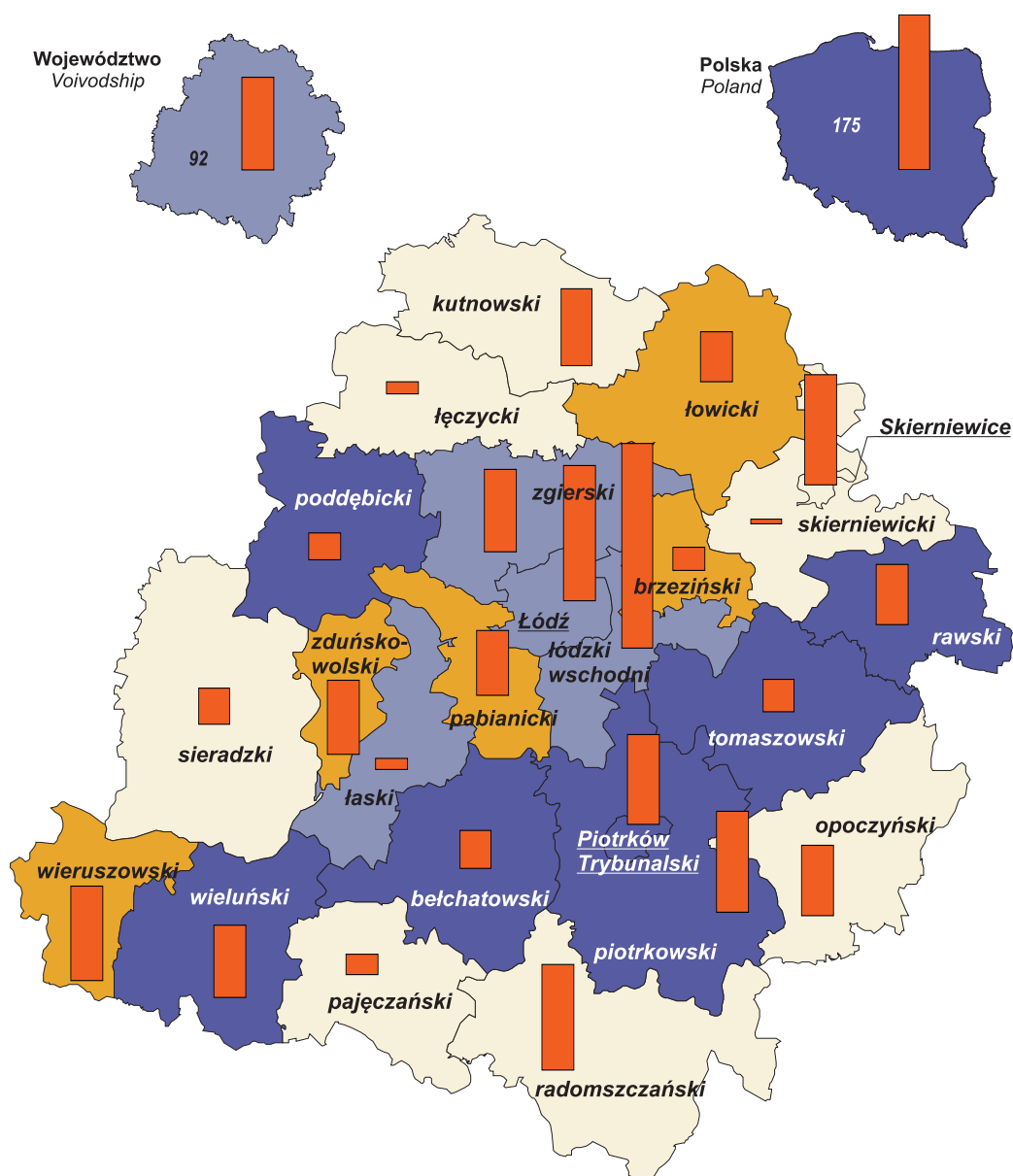


WYPOŻYCZENIA^b NA 1 CZYTELNIKA
LOANS^b PER BORROWER



^a Łącznie z filiami i punktami bibliotecznymi. ^b W ciągu roku.
^a Including branches and library service points. ^b During the year.

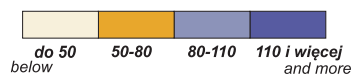
BAZA NOCLEGOWA TURYSTYKI W 2012 R.
TOURIST ACCOMMODATION ESTABLISHMENTS IN 2012



TURYŚCI ZAGRANICZNI
KORZYSTAJĄCY Z NOCLEGÓW W % OGÓŁU TURYSTÓW
FOREIGN TOURISTS
ACCOMMODATED IN % OF TOTAL TOURISTS



MIEJSCA NOCLEGOWE
NA 10 TYS. LUDNOŚCI (STAN W DNIU 31 VII)
NUMBER OF BEDS
PER 10 THOUS. POPULATION (AS OF 31 VII)



TABL. 5 (70). KLUBY SPORTOWE ^a W 2012 R.
SPORTS CLUBS ^a IN 2012

| WYSZCZEGÓLNIENIE SPECIFICATION | Kluby Clubs | Sekcje sportowe Sports sections | Członko- wie Members | Ćwiczący Persons practising sports | | | | Trenerzy Coaches | Instruk- torzy sportowi Sports instruc- tors |
|--|----------------|--|----------------------------|---------------------------------------|--------------------------------|----------------|------------------------------------|---------------------|---|
| | | | | ogółem grand total | z liczby ogółem of grand total | | w wieku do 18 lat aged up to 18 | | |
| | | | | | kobiety females | razem total | | | |
| WOJEWÓDZTWO VOIVODSHIP | 862 | 1547 | 58592 | 53610 | 13137 | 37818 | 10874 | 730 | 1403 |
| Podregion łódzki Subregion | 141 | 250 | 9462 | 8690 | 2136 | 6079 | 1713 | 121 | 216 |
| Powiaty: | | | | | | | | | |
| Powiaty: | | | | | | | | | |
| brzeziński | 14 | 18 | 497 | 516 | 118 | 307 | 65 | 6 | 14 |
| łódzki wschodni | 26 | 57 | 2132 | 1658 | 357 | 1192 | 289 | 17 | 44 |
| pabianicki | 29 | 56 | 2495 | 2180 | 487 | 1584 | 386 | 34 | 70 |
| zgierski | 72 | 119 | 4338 | 4336 | 1174 | 2996 | 973 | 64 | 88 |
| Podregion m. Łódź Subregion | 166 | 298 | 16875 | 13743 | 3618 | 9632 | 2750 | 262 | 350 |
| Miasto na prawach powiatu: | | | | | | | | | |
| City with powiat status: | | | | | | | | | |
| Łódź | 166 | 298 | 16875 | 13743 | 3618 | 9632 | 2750 | 262 | 350 |
| Podregion piotrkowski ... Subregion | 210 | 408 | 13746 | 13102 | 3369 | 9480 | 2845 | 179 | 352 |
| Powiaty: | | | | | | | | | |
| Powiaty: | | | | | | | | | |
| bełchatowski | 41 | 91 | 3105 | 2895 | 609 | 2022 | 493 | 55 | 67 |
| opoczyński | 38 | 93 | 2399 | 2438 | 638 | 1863 | 571 | 13 | 55 |
| piotrkowski | 30 | 76 | 2418 | 2029 | 554 | 1363 | 413 | 22 | 50 |
| radomszczański | 34 | 56 | 1718 | 1704 | 289 | 1108 | 248 | 25 | 53 |
| tomaszowski | 42 | 66 | 3118 | 2802 | 992 | 2182 | 890 | 44 | 84 |
| Miasto na prawach powiatu: | | | | | | | | | |
| City with powiat status: | | | | | | | | | |
| Piotrków Trybunalski | 25 | 26 | 988 | 1234 | 287 | 942 | 230 | 20 | 43 |
| Podregion sieradzki Subregion | 206 | 373 | 11156 | 10716 | 2490 | 7285 | 2191 | 86 | 264 |
| Powiaty: | | | | | | | | | |
| Powiaty: | | | | | | | | | |
| łaski | 24 | 36 | 1438 | 1335 | 379 | 1008 | 348 | 6 | 32 |
| pajęczański | 18 | 34 | 1166 | 1157 | 246 | 713 | 194 | 10 | 23 |
| poddębicki | 22 | 48 | 1366 | 1273 | 368 | 1052 | 348 | 4 | 27 |
| sieradzki | 51 | 98 | 2866 | 2692 | 685 | 1806 | 614 | 25 | 65 |
| wieluński | 40 | 77 | 1741 | 1879 | 353 | 1187 | 328 | 17 | 35 |
| wieruszowski | 21 | 29 | 1100 | 975 | 147 | 579 | 122 | 6 | 34 |
| zduńskowolski | 30 | 51 | 1479 | 1405 | 312 | 940 | 237 | 18 | 48 |
| Podregion skierniewicki Subregion | 139 | 218 | 7353 | 7359 | 1524 | 5342 | 1375 | 82 | 221 |
| Powiaty: | | | | | | | | | |
| Powiaty: | | | | | | | | | |
| kutnowski | 30 | 50 | 1508 | 1447 | 330 | 1089 | 299 | 24 | 49 |
| łęczycki | 20 | 45 | 1022 | 965 | 273 | 727 | 257 | 8 | 30 |
| łowicki | 32 | 43 | 1590 | 1431 | 190 | 809 | 164 | 19 | 40 |
| rawski | 24 | 28 | 1133 | 1190 | 261 | 909 | 229 | 11 | 36 |
| skierniewicki | 15 | 27 | 720 | 646 | 92 | 399 | 83 | 2 | 18 |
| Miasto na prawach powiatu: | | | | | | | | | |
| City with powiat status: | | | | | | | | | |
| Skierniewice | 18 | 25 | 1380 | 1680 | 378 | 1409 | 343 | 18 | 48 |

a Stan w dniu 31XII. Łącznie z uczniowskimi klubami sportowymi UKS i wyznaniowymi klubami sportowymi.

a As of 31 XII. Including Students Sports Clubs UKS and Religious Sports Clubs.

DZIAŁ X LEŚNICTWO

Uwagi ogólne

1. Informacje w zakresie leśnictwa dotyczą:
 - 1) **lasów publicznych** stanowiących własność:
 - a) Skarbu Państwa — zarządzanych oraz użytkowanych czasowo lub w całości przez:
 - Państwowe Gospodarstwo Leśne Lasy Państwowe (w skrócie „Lasy Państwowe”), nadzorowane przez Ministra Środowiska,
 - jednostki ochrony przyrody (parki narodowe),
 - jednostki organizacyjne innych ministrów, wojewodów, gmin lub związków komunalnych i Agencję Nieruchomości Rolnych,
 - b) gmin (w tym gmin mających również status miasta na prawach powiatu);
 - 2) **lasów prywatnych** stanowiących własność:
 - a) osób fizycznych,
 - b) wspólnot gruntowych będących własnością wszystkich lub części mieszkańców wsi,
 - c) spółdzielni produkcji rolnej,
 - d) innych osób prawnych.

2. **Powierzchnia gruntów leśnych** obejmuje powierzchnię lasów oraz gruntów związanych z gospodarką leśną.

Do **powierzchni lasów** zalicza się grunty o zwartej powierzchni co najmniej 0,1 ha:

- pokryte roślinnością leśną (powierzchnia zalesiona),
- przejściowo pozbawione roślinności leśnej (zręby, halizny, płazowiny, plantacje choinek i krzewów oraz poletka łowieckie).

Są to grunty przeznaczone do produkcji leśnej lub wchodzące w skład rezerwatów przyrody i parków narodowych albo wpisane do rejestrów zabytków.

Do **gruntów związanych z gospodarką leśną** zalicza się grunty zajęte pod wykorzystywane dla potrzeb gospodarki leśnej: budynki i budowle, linie podziału przestrzennego lasu, drogi leśne, szkółki leśne, miejsca składowania drewna itp.

Przez **odnowienia** rozumie się powstawanie młodego drzewostanu w miejsce drzewostanu usuwanego lub usuniętego.

Zalesienia polegają na zakładaniu upraw leśnych na gruntach pozostających poprzednio poza uprawą leśną (niezaliczonych do powierzchni lasów).

Zadrzewienia są to produkcyjne i ochronne skupiska drzew i krzewów na terenach poza lasami. Występują wzdłuż tras komunikacyjnych i cieków wodnych, wśród upraw rolnych, przy domach i budynkach gospodarczych oraz w obrębie i przy zakładach przemysłowych. Do zadrzewień nie zalicza się: sadów, plantacji, szkółek drzew i krzewów, cmentarzy, urządzonej zieleni komunalnej w miastach, ogrodów działkowych, skupisk drzew otaczających obiekty zabytkowe.

3. Wskaźnik **lesistości** (lesistość) obliczono jako stosunek procentowy powierzchni lasów do ogólnej powierzchni województwa.

CHAPTER X FORESTRY

General notes

1. Information within the scope of forestry concerns:
 - 1) **public forests** owned by:
 - a) the State Treasury — managed and utilized temporarily or perpetually by:
 - State Forests National Forest Holding (abbreviated as "State Forests") supervised by the Minister of Environment,
 - nature protection units (national parks),
 - organizational units supervised by different ministers, voivods, gminas or municipal associations and the Agricultural Property Agency,
 - b) gminas (of which gminas which are also cities with powiat status);
 - 2) **private forests** owned by:
 - a) natural persons,
 - b) land held in common by all or part of the residents of a village,
 - c) agricultural production cooperatives,
 - d) other legal persons.

2. **Forest land** includes areas of forest as well as land connected with silviculture.

Forest areas include land with a homogeneous area of at least 0,1 ha:

- covered by forest vegetation (wooded area),
- temporarily devoid of forest vegetation (felling sites, blanks, irregularly stocked open stands, coniferous tree and bush plantations, hunting grounds).

These areas are designated for silviculture production, comprising portions of nature reserves and national parks or are registered as nature monuments.

Land connected with silviculture includes land used for purposes of forest management: buildings and structures, spatial division lines in forests, forest roads, forest nurseries, wood stockpiling areas, etc.

Renewals are understood as new tree stands forming in place of removed stands.

Afforestation consists in establishing woodland crops on land previously outside silviculture (not included in forest area).

Plantings are productive and protective clusters of trees and shrubs outside the forests. The term includes trees along roads, rivers, canals and among agricultural crops, on farmlands and within plants area. The term excludes orchards, plantations, forest and shrub nurseries, cemeteries and estate green belts within cities, home gardens and allotments, trees and shrubs surrounding monumental places.

3. The **forest cover** indicator (forest cover) was calculated as the percentage ratio of forest area to the total area of the voivodship.

TABL. 1 (71). POWIERZCHNIA GRUNTÓW LEŚNYCH W 2012 R.

Stan w dniu 31 XII

FOREST LAND IN 2012

As of 31 XII

| WYSZCZEGÓLNIENIE SPECIFICATION | Ogółem Grand total | W tym lasy Of which forests | Z ogółem – grunty Of grand total – land | | | | | Lesistość w % Forest cover in % |
|--|-----------------------|-----------------------------------|---|--|---|------------------------------------|---------------------|--|
| | | | publiczne public | | | własność gmin owned by gmina | prywatne private | |
| | | | razem total | własność Skarbu Państwa owned by the State Treasury | | | | |
| | | | | razem total | w tym w zarządzie Lasów Państwowych of which managed by the State Forests | | | |
| w ha in ha | | | | | | | | |
| WOJEWÓDZTWO VOIVODSHIP | 393460,91 | 386126,23 | 262012,51 | 258703,01 | 253463,51 | 3309,50 | 131448,40 | 21,2 |
| PODREGION ŁÓDZKI SUBREGION | 46766,03 | 45619,65 | 37062,93 | 36740,63 | 35244,83 | 322,30 | 9703,10 | 20,7 |
| Powiat brzeziński | 5066,18 | 4931,64 | 3844,18 | 3839,98 | 2386,28 | 4,20 | 1222,00 | 13,8 |
| Gminy miejskie: Urban gminas: | | | | | | | | |
| Brzeziny | 75,93 | 75,93 | 10,93 | 7,93 | 7,93 | 3,00 | 65,00 | 3,5 |
| Gminy wiejskie: Rural gminas: | | | | | | | | |
| Brzeziny | 2373,08 | 2305,37 | 2048,08 | 2048,08 | 2042,08 | - | 325,00 | 21,6 |
| Dmosin | 733,37 | 729,89 | 248,37 | 247,17 | 243,17 | 1,20 | 485,00 | 7,3 |
| Jeżów | 415,96 | 410,66 | 178,96 | 178,96 | 13,66 | - | 237,00 | 6,4 |
| Rogów | 1467,84 | 1409,79 | 1357,84 | 1357,84 | 79,44 | - | 110,00 | 21,3 |
| Powiat łódzki wschodni | 12395,30 | 12062,22 | 10478,30 | 10417,20 | 10405,00 | 61,10 | 1917,00 | 24,1 |
| Gminy miejsko-wiejskie: Urban-rural gminas: | | | | | | | | |
| Koluszki | 6616,34 | 6416,48 | 6377,34 | 6377,34 | 6377,34 | - | 239,00 | 40,8 |
| w tym miasto | 8,33 | 8,26 | 3,33 | 3,33 | 3,33 | - | 5,00 | 0,8 |
| of which city | | | | | | | | |
| Rzgów | 261,91 | 261,83 | 22,91 | 22,91 | 19,91 | - | 239,00 | 3,9 |
| w tym miasto | 115,00 | 115,00 | - | - | - | - | 115,00 | 6,9 |
| of which city | | | | | | | | |
| Tuszyn | 3135,96 | 3070,42 | 2349,96 | 2327,56 | 2327,36 | 22,40 | 786,00 | 23,6 |
| w tym miasto | 464,15 | 452,26 | 392,15 | 369,75 | 369,75 | 22,40 | 72,00 | 19,5 |
| of which city | | | | | | | | |
| Gminy wiejskie: Rural gminas: | | | | | | | | |
| Andrespol | 619,03 | 600,10 | 531,03 | 511,33 | 511,33 | 19,70 | 88,00 | 25,7 |
| Brójce | 469,53 | 469,00 | 53,53 | 50,53 | 50,53 | 3,00 | 416,00 | 6,8 |
| Nowosolna | 1292,53 | 1244,39 | 1143,53 | 1127,53 | 1118,53 | 16,00 | 149,00 | 23,1 |
| Powiat pabianicki | 13264,49 | 12950,19 | 10700,39 | 10663,79 | 10639,89 | 36,60 | 2564,10 | 26,3 |
| Gminy miejskie: Urban gminas: | | | | | | | | |
| Konstantynów Łódzki | 283,45 | 273,63 | 245,75 | 234,85 | 233,85 | 10,90 | 37,70 | 10,0 |
| Pabianice | 282,75 | 275,87 | 246,85 | 246,65 | 246,65 | 0,20 | 35,90 | 8,4 |
| Gminy wiejskie: Rural gminas: | | | | | | | | |
| Dłutów | 3874,76 | 3788,79 | 3194,56 | 3187,56 | 3180,56 | 7,00 | 680,20 | 37,4 |
| Dobroń | 4035,24 | 3938,23 | 3456,24 | 3452,24 | 3452,24 | 4,00 | 579,00 | 41,3 |
| Ksawerów | 2,20 | 2,20 | - | - | - | - | 2,20 | 0,2 |
| Lutomiersk | 3148,73 | 3066,50 | 2251,43 | 2236,93 | 2221,03 | 14,50 | 897,30 | 22,9 |
| Pabianice | 1637,36 | 1604,97 | 1305,56 | 1305,56 | 1305,56 | - | 331,80 | 18,3 |

TABL. 1 (71). POWIERZCHNIA GRUNTÓW LEŚNYCH W 2012 R. (cd.)

Stan w dniu 31 XII

FOREST LAND IN 2012 (cont.)

As of 31 XII

| WYSZCZEGÓLNIENIE SPECIFICATION | Ogółem Grand total | W tym lasy Of which forests | Z ogółem – grunty Of grand total – land | | | | | Lesistość w % Forest cover in % |
|--|-----------------------|-----------------------------------|--|--|---|------------------------------------|---------------------|--|
| | | | publiczne public | | | własność gmin owned by gmina | prywatne private | |
| | | | razem total | własność Skarbu Państwa owned by the State Treasury | | | | |
| | | | | razem total | w tym w zarządzie Lasów Państwowych of which managed by the State Forests | | | |
| w ha in ha | | | | | | | | |
| PODREGION ŁÓDZKI (dok.) SUBREGION (cont.) | | | | | | | | |
| Powiat zgierski | 16040,06 | 15675,60 | 12040,06 | 11819,66 | 11813,66 | 220,40 | 4000,00 | 18,3 |
| Gminy miejskie: Urban gminas: | | | | | | | | |
| Głowno | 578,50 | 557,69 | 505,50 | 501,40 | 501,40 | 4,10 | 73,00 | 28,1 |
| Ozorków | 105,00 | 103,00 | 101,00 | - | - | 101,00 | 4,00 | 6,7 |
| Zgierz | 737,57 | 716,23 | 677,57 | 631,57 | 631,57 | 46,00 | 60,00 | 16,9 |
| Gminy miejsko-wiejskie: Urban-rural gminas: | | | | | | | | |
| Aleksandrów Łódzki ... | 2949,62 | 2889,78 | 2270,62 | 2259,62 | 2258,62 | 11,00 | 679,00 | 24,8 |
| w tym miasto | 102,85 | 101,98 | 67,85 | 67,85 | 67,85 | - | 35,00 | 7,4 |
| of which city | | | | | | | | |
| Stryków | 1818,79 | 1771,20 | 1474,79 | 1468,49 | 1467,49 | 6,30 | 344,00 | 11,2 |
| w tym miasto | 2,30 | 2,30 | 1,30 | - | - | 1,30 | 1,00 | 0,3 |
| of which city | | | | | | | | |
| Gminy wiejskie: Rural gminas: | | | | | | | | |
| Głowno | 1186,98 | 1172,98 | 623,98 | 623,98 | 622,98 | - | 563,00 | 11,2 |
| Ozorków | 1066,37 | 1048,64 | 769,37 | 757,37 | 756,37 | 12,00 | 297,00 | 11,0 |
| Parzęczew | 1690,72 | 1672,32 | 1050,72 | 1050,72 | 1049,72 | - | 640,00 | 16,1 |
| Zgierz | 5906,51 | 5743,76 | 4566,51 | 4526,51 | 4525,51 | 40,00 | 1340,00 | 28,9 |
| PODREGION M. ŁÓDŹ SUBREGION | 2814,72 | 2769,42 | 1749,72 | 242,02 | 199,92 | 1507,70 | 1065,00 | 9,4 |
| MIASTO NA PRAWACH POWIATU: CITY WITH POWIAT STATUS: | | | | | | | | |
| Łódź | 2814,72 | 2769,42 | 1749,72 | 242,02 | 199,92 | 1507,70 | 1065,00 | 9,4 |
| PODREGION PIOTRKOWSKI | 174011,82 | 170739,39 | 120932,12 | 120079,82 | 118938,92 | 852,30 | 53079,70 | 28,6 |
| SUBREGION | | | | | | | | |
| Powiat bełchatowski | 28064,44 | 27618,45 | 14706,94 | 14460,14 | 14216,14 | 246,80 | 13357,50 | 28,5 |
| Gminy miejskie: Urban gminas: | | | | | | | | |
| Bełchatów | 580,81 | 561,29 | 324,41 | 300,41 | 276,41 | 24,00 | 256,40 | 16,2 |
| Gminy miejsko-wiejskie: Urban-rural gminas: | | | | | | | | |
| Zelów | 4413,57 | 4353,98 | 2383,57 | 2311,57 | 2281,57 | 72,00 | 2030,00 | 26,1 |
| w tym miasto | 369,28 | 368,19 | 101,28 | 99,28 | 91,28 | 2,00 | 268,00 | 34,3 |
| of which city | | | | | | | | |

TABL. 1 (71). POWIERZCHNIA GRUNTÓW LEŚNYCH W 2012 R. (cd.)

Stan w dniu 31 XII

FOREST LAND IN 2012 (cont.)

As of 31 XII

| WYSZCZEGÓLNIENIE SPECIFICATION | Ogółem Grand total | W tym lasy Of which forests | Z ogółem – grunty Of grand total – land | | | | | Lesistość w % Forest cover in % |
|-----------------------------------|-----------------------|-----------------------------------|---|--|---|---------------------------------|---------------------|--|
| | | | publiczne public | | | własność gmin owned by gmina | prywatne private | |
| | | | razem total | własność Skarbu Państwa owned by the State Treasury | | | | |
| | | | | razem total | w tym w zarządzie Lasów Państwowych of which managed by the State Forests | | | |
| w ha in ha | | | | | | | | |
| PODREGION | | | | | | | | |
| PIOTRKOWSKI (cd.) | | | | | | | | |
| SUBREGION (cont.) | | | | | | | | |
| Powiat bełchatowski | | | | | | | | |
| (dok.) | | | | | | | | |
| (cont.) | | | | | | | | |
| Gminy wiejskie: | | | | | | | | |
| Rural gminas: | | | | | | | | |
| Bełchatów | 6778,24 | 6663,71 | 3196,14 | 3185,64 | 3172,64 | 10,50 | 3582,10 | 36,9 |
| Drużbice | 2268,11 | 2249,00 | 726,11 | 703,51 | 684,51 | 22,60 | 1542,00 | 19,8 |
| Kleszczów | 2903,04 | 2818,04 | 2451,04 | 2350,84 | 2242,84 | 100,20 | 452,00 | 22,6 |
| Kluki | 5745,88 | 5648,88 | 3131,88 | 3120,28 | 3100,28 | 11,60 | 2614,00 | 47,7 |
| Rusiec | 1704,05 | 1702,29 | 229,05 | 229,05 | 224,05 | - | 1475,00 | 17,0 |
| Szczerców | 3670,74 | 3621,26 | 2264,74 | 2258,84 | 2233,84 | 5,90 | 1406,00 | 28,1 |
| Powiat opoczyński | 32286,57 | 31840,84 | 20008,57 | 19923,47 | 19611,47 | 85,10 | 12278,00 | 30,6 |
| Gminy miejsko-wiejskie: | | | | | | | | |
| Urban-rural gminas: | | | | | | | | |
| Drzewica | 3888,77 | 3842,67 | 1811,77 | 1811,77 | 1806,77 | - | 2077,00 | 32,5 |
| w tym miasto | 23,40 | 23,40 | 5,40 | 5,40 | 5,40 | - | 18,00 | 4,9 |
| of which city | | | | | | | | |
| Opoczno | 3968,93 | 3907,65 | 2317,93 | 2312,73 | 2295,73 | 5,20 | 1651,00 | 20,5 |
| w tym miasto | 74,47 | 74,00 | 13,47 | 13,47 | 13,47 | - | 61,00 | 3,0 |
| of which city | | | | | | | | |
| Gminy wiejskie: | | | | | | | | |
| Rural gminas: | | | | | | | | |
| Białaczów | 4719,86 | 4653,41 | 2926,86 | 2922,96 | 2850,96 | 3,90 | 1793,00 | 40,6 |
| Mniszków | 4272,18 | 4196,17 | 3387,18 | 3385,78 | 3359,78 | 1,40 | 885,00 | 33,8 |
| Paradyż | 1273,14 | 1269,70 | 343,14 | 343,14 | 308,14 | - | 930,00 | 15,6 |
| Poświętne | 8212,41 | 8069,76 | 5776,41 | 5773,91 | 5772,91 | 2,50 | 2436,00 | 57,3 |
| Ślawno | 2443,06 | 2423,96 | 1286,06 | 1276,86 | 1232,86 | 9,20 | 1157,00 | 18,7 |
| Żarnów | 3508,22 | 3477,52 | 2159,22 | 2096,32 | 1984,32 | 62,90 | 1349,00 | 24,7 |
| Powiat piotrkowski | 34845,99 | 34209,54 | 24118,99 | 24016,49 | 23752,99 | 102,50 | 10727,00 | 23,9 |
| Gminy miejsko-wiejskie: | | | | | | | | |
| Urban-rural gminas: | | | | | | | | |
| Sulejów | 7911,25 | 7745,13 | 6340,25 | 6310,25 | 6264,75 | 30,00 | 1571,00 | 41,1 |
| w tym miasto | 568,59 | 561,79 | 489,59 | 479,59 | 450,09 | 10,00 | 79,00 | 21,4 |
| of which city | | | | | | | | |
| Wolbórz | 4272,95 | 4166,70 | 3564,95 | 3548,95 | 3545,95 | 16,00 | 708,00 | 27,5 |
| w tym miasto | 185,40 | 184,40 | 26,40 | 15,40 | 15,40 | 11,00 | 159,00 | 12,1 |
| of which city | | | | | | | | |
| Gminy wiejskie: | | | | | | | | |
| Rural gminas: | | | | | | | | |
| Aleksandrów | 4925,71 | 4856,06 | 3164,71 | 3146,01 | 3095,01 | 18,70 | 1761,00 | 33,7 |
| Czarnocin | 499,33 | 497,77 | 21,33 | 21,33 | 21,33 | - | 478,00 | 6,9 |
| Gorzkowice | 1615,99 | 1596,76 | 865,99 | 865,99 | 819,99 | - | 750,00 | 15,6 |
| Grabica | 1267,73 | 1248,99 | 448,73 | 421,23 | 412,23 | 27,50 | 819,00 | 9,8 |
| Łęki Szlacheckie | 3215,95 | 3181,63 | 1733,95 | 1733,95 | 1663,95 | - | 1482,00 | 29,2 |
| Moszczenica | 1358,87 | 1330,73 | 879,87 | 878,37 | 877,37 | 1,50 | 479,00 | 11,9 |
| Ręczno | 3522,33 | 3452,69 | 2841,33 | 2841,13 | 2834,13 | 0,20 | 681,00 | 38,8 |
| Rozprza | 4434,38 | 4334,77 | 3328,38 | 3327,78 | 3305,78 | 0,60 | 1106,00 | 26,6 |
| Wola Krzysztoporska | 1821,50 | 1798,31 | 929,50 | 921,50 | 912,50 | 8,00 | 892,00 | 10,5 |

TABL. 1 (71). POWIERZCHNIA GRUNTÓW LEŚNYCH W 2012 R. (cd.)

Stan w dniu 31 XII

FOREST LAND IN 2012 (cont.)

As of 31 XII

| WYSZCZEGÓLNIENIE SPECIFICATION | Ogółem Grand total | W tym lasy Of which forests | Z ogółem – grunty Of grand total – land | | | | | Lesistość w % Forest cover in % |
|---|-----------------------|-----------------------------------|--|--|---|------------------------------------|---------------------|--|
| | | | publiczne public | | | własność gmin owned by gmina | prywatne private | |
| | | | razem total | własność Skarbu Państwa owned by the State Treasury | | | | |
| | | | | razem total | w tym w zarządzie Lasów Państwowych of which managed by the State Forests | | | |
| w ha in ha | | | | | | | | |
| PODREGION PIOTRKOWSKI (cd.) SUBREGION (cont.) | | | | | | | | |
| Powiat radomszczański | 44773,10 | 43876,06 | 33126,10 | 32833,80 | 32755,80 | 292,30 | 11647,00 | 30,4 |
| Gminy miejskie: Urban gminas: | | | | | | | | |
| Radomsko | 158,26 | 156,73 | 52,26 | 52,26 | 52,26 | - | 106,00 | 3,0 |
| Gminy miejsko-wiejskie: Urban-rural gminas: | | | | | | | | |
| Kamieńsk | 3595,13 | 3534,24 | 2544,13 | 2491,03 | 2489,03 | 53,10 | 1051,00 | 36,6 |
| w tym miasto | 220,40 | 220,40 | 65,40 | 36,70 | 36,70 | 28,70 | 155,00 | 18,4 |
| of which city | | | | | | | | |
| Przedbórz | 10531,41 | 10258,92 | 9294,41 | 9277,81 | 9257,81 | 16,60 | 1237,00 | 54,1 |
| w tym miasto | 24,90 | 24,90 | 1,90 | - | - | 1,90 | 23,00 | 4,1 |
| of which city | | | | | | | | |
| Gminy wiejskie: Rural gminas: | | | | | | | | |
| Dobryszyc | 889,44 | 884,59 | 271,44 | 269,34 | 264,34 | 2,10 | 618,00 | 17,4 |
| Gidle | 4045,11 | 3964,93 | 2922,11 | 2919,41 | 2913,41 | 2,70 | 1123,00 | 34,2 |
| Gomunice | 2130,58 | 2092,70 | 1221,58 | 1201,68 | 1194,68 | 19,90 | 909,00 | 33,5 |
| Kobiele Wielkie | 3213,52 | 3156,76 | 2278,52 | 2267,22 | 2264,22 | 11,30 | 935,00 | 31,0 |
| Kodrąb | 1905,81 | 1884,05 | 1041,81 | 911,31 | 910,31 | 130,50 | 864,00 | 17,8 |
| Lgota Wielka | 491,07 | 490,84 | 101,07 | 76,77 | 75,77 | 24,30 | 390,00 | 7,8 |
| Ładzice | 1571,61 | 1550,82 | 797,61 | 784,81 | 783,81 | 12,80 | 774,00 | 18,7 |
| Masłowie | 1918,12 | 1896,26 | 1117,12 | 1117,12 | 1103,12 | - | 801,00 | 16,4 |
| Radomsko | 3665,62 | 3561,31 | 3244,62 | 3244,62 | 3244,62 | - | 421,00 | 41,6 |
| Wielgomłyn | 2735,82 | 2685,31 | 2048,82 | 2044,82 | 2033,82 | 4,00 | 687,00 | 21,8 |
| Żytno | 7921,60 | 7758,60 | 6190,60 | 6175,60 | 6168,60 | 15,00 | 1731,00 | 39,3 |
| Powiat tomaszowski | 32620,17 | 31815,33 | 27593,17 | 27470,57 | 27227,17 | 122,60 | 5027,00 | 31,0 |
| Gminy miejskie: Urban gminas: | | | | | | | | |
| Tomaszów | | | | | | | | |
| Mazowiecki | 508,69 | 486,77 | 431,69 | 411,19 | 411,19 | 20,50 | 77,00 | 11,8 |
| Gminy wiejskie: Rural gminas: | | | | | | | | |
| Będków | 463,98 | 463,42 | 107,98 | 99,38 | 99,38 | 8,60 | 356,00 | 8,0 |
| Budziszewice | 253,76 | 252,98 | 169,76 | 168,26 | 168,26 | 1,50 | 84,00 | 8,4 |
| Czerniewice | 3794,31 | 3725,99 | 2854,31 | 2847,31 | 2847,31 | 7,00 | 940,00 | 29,1 |
| Inowódz | 5828,87 | 5694,36 | 4893,87 | 4856,77 | 4855,77 | 37,10 | 935,00 | 58,2 |
| Lubochnia | 7246,86 | 7012,74 | 7086,86 | 7086,86 | 7074,66 | - | 160,00 | 53,4 |
| Rokiciny | 1323,68 | 1302,97 | 989,68 | 989,68 | 989,68 | - | 334,00 | 14,4 |
| Rzeczyca | 1956,07 | 1910,98 | 1559,07 | 1552,97 | 1552,97 | 6,10 | 397,00 | 17,6 |
| Tomaszów | | | | | | | | |
| Mazowiecki | 6736,36 | 6542,61 | 6269,36 | 6269,36 | 6201,46 | - | 467,00 | 43,7 |
| Ujazd | 3315,22 | 3234,37 | 2820,22 | 2786,42 | 2746,62 | 33,80 | 495,00 | 33,4 |
| Żelechlinek | 1192,37 | 1188,14 | 410,37 | 402,37 | 279,87 | 8,00 | 782,00 | 12,9 |

TABL. 1 (71). **POWIERZCHNIA GRUNTÓW LEŚNYCH W 2012 R. (cd.)**

Stan w dniu 31 XII

FOREST LAND IN 2012 (cont.)

As of 31 XII

| WYSZCZEGÓLNIENIE SPECIFICATION | Ogółem Grand total | W tym lasy Of which forests | Z ogółem – grunty Of grand total – land | | | | | Lesistość w % Forest cover in % |
|---|-----------------------|--------------------------------|--|--|---|---------------------------------|---------------------|---------------------------------------|
| | | | publiczne public | | | własność gmin owned by gmina | prywatne private | |
| | | | razem total | własność Skarbu Państwa owned by the State Treasury | | | | |
| | | | | razem total | w tym w zarządzie Lasów Państwowych of which managed by the State Forests | | | |
| w ha in ha | | | | | | | | |
| PODREGION PIOTRKOWSKI (dok.) SUBREGION (cont.) MIASTO NA PRAWACH POWIATU: CITY WITH POWIAT STATUS: Piotrków Trybunalski .. | 1421,55 | 1379,17 | 1378,35 | 1375,35 | 1375,35 | 3,00 | 43,20 | 20,5 |
| PODREGION SIERADZKI SUBREGION | 125724,05 | 123686,66 | 74072,85 | 73734,15 | 73235,25 | 338,70 | 51651,20 | 21,8 |
| Powiat łaski | 13320,84 | 13140,52 | 7292,84 | 7280,34 | 7199,64 | 12,50 | 6028,00 | 21,3 |
| Gminy miejsko-wiejskie: Urban-rural gminas: | | | | | | | | |
| Łask | 2650,20 | 2611,10 | 1486,80 | 1485,90 | 1480,30 | 0,90 | 1163,40 | 18,0 |
| w tym miasto | 269,45 | 264,31 | 191,85 | 191,85 | 191,85 | - | 77,60 | 16,9 |
| of which city | | | | | | | | |
| Gminy wiejskie: Rural gminas: | | | | | | | | |
| Buczek | 1957,45 | 1927,74 | 1257,65 | 1253,45 | 1243,75 | 4,20 | 699,80 | 20,9 |
| Sędziejowice | 3449,87 | 3383,80 | 2441,17 | 2437,07 | 2410,07 | 4,10 | 1008,70 | 28,2 |
| Widawa | 3988,34 | 3953,48 | 1436,34 | 1433,04 | 1397,34 | 3,30 | 2552,00 | 22,2 |
| Wodzierady | 1274,98 | 1264,40 | 670,88 | 670,88 | 668,18 | - | 604,10 | 15,4 |
| Powiat pajęczański | 21590,40 | 21345,40 | 10201,10 | 10127,10 | 9984,10 | 74,00 | 11389,30 | 26,6 |
| Gminy miejsko-wiejskie: Urban-rural gminas: | | | | | | | | |
| Działoszyn | 3517,85 | 3501,16 | 1014,55 | 971,25 | 953,45 | 43,30 | 2503,30 | 29,0 |
| w tym miasto | 14,89 | 14,83 | 12,89 | 10,49 | 10,49 | 2,40 | 2,00 | 3,0 |
| of which city | | | | | | | | |
| Pajęczno | 3553,29 | 3503,03 | 2295,49 | 2282,59 | 2275,59 | 12,90 | 1257,80 | 30,8 |
| w tym miasto | 659,93 | 650,93 | 501,03 | 501,03 | 501,03 | - | 158,90 | 32,2 |
| of which city | | | | | | | | |
| Gminy wiejskie: Rural gminas: | | | | | | | | |
| Kielczygłów | 1925,70 | 1911,74 | 664,00 | 654,40 | 652,00 | 9,60 | 1261,70 | 21,9 |
| Nowa Brzeźnica | 6466,62 | 6385,13 | 3344,72 | 3344,72 | 3247,32 | - | 3121,90 | 47,2 |
| Rząśnia | 878,72 | 870,94 | 310,82 | 310,82 | 307,92 | - | 567,90 | 10,1 |
| Siemkowice | 3201,31 | 3150,44 | 1563,11 | 1560,31 | 1555,01 | 2,80 | 1638,20 | 31,5 |
| Strzelce Wielkie | 907,64 | 890,56 | 590,64 | 590,64 | 589,74 | - | 317,00 | 11,4 |
| Sulmierzyce | 1139,27 | 1132,40 | 417,77 | 412,37 | 403,07 | 5,40 | 721,50 | 13,7 |

TABL. 1 (71). POWIERZCHNIA GRUNTÓW LEŚNYCH W 2012 R. (cd.)

Stan w dniu 31 XII

FOREST LAND IN 2012 (cont.)

As of 31 XII

| WYSZCZEGÓLNIENIE SPECIFICATION | Ogółem Grand total | W tym lasy Of which forests | Z ogółem – grunty Of grand total – land | | | | | Lesistość w % Forest cover in % |
|---|-----------------------|-----------------------------------|--|--|---|------------------------------------|---------------------|--|
| | | | publiczne public | | | własność gmin owned by gmina | prywatne private | |
| | | | razem total | własność Skarbu Państwa owned by the State Treasury | | | | |
| | | | | razem total | w tym w zarządzie Lasów Państwowych of which managed by the State Forests | | | |
| | | | | | | | | |
| w ha in ha | | | | | | | | |
| PODREGION SIERADZKI (cd.) SUBREGION (cont.) | | | | | | | | |
| Powiat poddębicki | 14441,62 | 14168,42 | 8740,82 | 8692,72 | 8671,42 | 48,10 | 5700,80 | 16,1 |
| Gminy miejsko-wiejskie: Urban-rural gminas: | | | | | | | | |
| Poddębice | 5600,61 | 5471,26 | 3960,81 | 3946,11 | 3944,11 | 14,70 | 1639,80 | 24,4 |
| w tym miasto | 48,93 | 48,93 | 3,43 | 1,73 | 1,73 | 1,70 | 45,50 | 8,3 |
| of which city | | | | | | | | |
| Uniejów | 1201,46 | 1179,16 | 635,96 | 627,96 | 624,66 | 8,00 | 565,50 | 9,1 |
| w tym miasto | 29,35 | 29,35 | 1,75 | 0,75 | 0,75 | 1,00 | 27,60 | 2,4 |
| of which city | | | | | | | | |
| Gminy wiejskie: Rural gminas: | | | | | | | | |
| Dalików | 1506,34 | 1497,81 | 718,04 | 717,04 | 716,04 | 1,00 | 788,30 | 13,1 |
| Pęczniew | 1924,21 | 1889,98 | 1161,61 | 1157,61 | 1149,11 | 4,00 | 762,60 | 14,8 |
| Wartkowice | 1644,60 | 1593,37 | 1106,90 | 1092,30 | 1088,30 | 14,60 | 537,70 | 11,4 |
| Zadzim | 2564,40 | 2536,84 | 1157,50 | 1151,70 | 1149,20 | 5,80 | 1406,90 | 17,5 |
| Powiat sieradzki | 29719,49 | 29173,41 | 18125,39 | 18056,79 | 17989,09 | 68,60 | 11594,10 | 19,6 |
| Gminy miejskie: Urban gminas: | | | | | | | | |
| Sieradz | 212,35 | 211,27 | 63,05 | 63,05 | 58,55 | - | 149,30 | 4,1 |
| Gminy miejsko-wiejskie: Urban-rural gminas: | | | | | | | | |
| Błaszki | 2061,47 | 2019,09 | 1464,87 | 1464,87 | 1463,37 | - | 596,60 | 10,0 |
| w tym miasto | - | - | - | - | - | - | - | - |
| of which city | | | | | | | | |
| Warta | 5126,28 | 5003,80 | 3488,08 | 3483,08 | 3475,78 | 5,00 | 1638,20 | 19,7 |
| w tym miasto | - | - | - | - | - | - | - | - |
| of which city | | | | | | | | |
| Złoczew | 3113,59 | 3064,15 | 1885,99 | 1883,49 | 1878,79 | 2,50 | 1227,60 | 26,1 |
| w tym miasto | 27,30 | 25,96 | 1,50 | 1,50 | 1,50 | - | 25,80 | 1,9 |
| of which city | | | | | | | | |
| Gminy wiejskie: Rural gminas: | | | | | | | | |
| Brąszewice | 3902,60 | 3815,17 | 2887,20 | 2884,60 | 2884,40 | 2,60 | 1015,40 | 35,8 |
| Brzeźnio | 3279,20 | 3225,27 | 1914,20 | 1905,20 | 1903,70 | 9,00 | 1365,00 | 25,1 |
| Burzenin | 3062,59 | 3038,50 | 972,49 | 954,49 | 941,79 | 18,00 | 2090,10 | 25,2 |
| Goszczanów | 768,19 | 763,02 | 238,69 | 237,59 | 237,59 | 1,10 | 529,50 | 6,3 |
| Klonowa | 3229,18 | 3162,59 | 2567,58 | 2557,88 | 2557,88 | 9,70 | 661,60 | 33,3 |
| Sieradz | 3965,44 | 3881,82 | 2380,04 | 2359,54 | 2324,54 | 20,50 | 1585,40 | 21,4 |
| Wróblew | 998,60 | 988,73 | 263,20 | 263,00 | 262,70 | 0,20 | 735,40 | 8,8 |
| Powiat wieluński | 23003,30 | 22665,93 | 13245,30 | 13181,90 | 13155,10 | 63,40 | 9758,00 | 24,5 |
| Gminy miejsko-wiejskie: Urban-rural gminas: | | | | | | | | |
| Wieluń | 1909,33 | 1865,34 | 1491,33 | 1460,43 | 1459,63 | 30,90 | 418,00 | 14,3 |
| w tym miasto | 30,60 | 30,40 | 30,60 | 0,20 | 0,20 | 30,40 | - | 1,8 |
| of which city | | | | | | | | |

TABL. 1 (71). POWIERZCHNIA GRUNTÓW LEŚNYCH W 2012 R. (cd.)

Stan w dniu 31 XII

FOREST LAND IN 2012 (cont.)

As of 31 XII

| WYSZCZEGÓLNIENIE SPECIFICATION | Ogółem Grand total | W tym lasy Of which forests | Z ogółem – grunty Of grand total – land | | | | | Lesistość w % Forest cover in % |
|-----------------------------------|-----------------------|-----------------------------------|---|--|---|---------------------------------------|---------------------|--|
| | | | publiczne public | | | własność gmin owned by gmina | prywatne private | |
| | | | razem total | własność Skarbu Państwa owned by the State Treasury | | | | |
| | | | | razem total | w tym w zarządzie Lasów Państwowych of which managed by the State Forests | | | |
| | | | w ha in ha | | | | | |
| PODREGION | | | | | | | | |
| SIERADZKI (dok.) | | | | | | | | |
| SUBREGION (cont.) | | | | | | | | |
| Powiat | | | | | | | | |
| wieluński (dok.) | | | | | | | | |
| (cont.) | | | | | | | | |
| Gminy wiejskie: | | | | | | | | |
| Rural gminas: | | | | | | | | |
| Biała | 263,22 | 263,22 | 17,22 | 13,62 | 11,22 | 3,60 | 246,00 | 3,6 |
| Czarnożyły | 1314,76 | 1277,25 | 1138,76 | 1138,76 | 1134,76 | - | 176,00 | 18,3 |
| Konopnica | 2186,03 | 2161,69 | 1256,03 | 1253,23 | 1253,23 | 2,80 | 930,00 | 26,0 |
| Mokrsko | 1485,63 | 1454,97 | 925,63 | 925,63 | 922,63 | - | 560,00 | 18,7 |
| Osjaków | 3705,22 | 3674,62 | 1461,22 | 1454,12 | 1448,12 | 7,10 | 2244,00 | 36,3 |
| Ostrówek | 2717,34 | 2705,35 | 808,34 | 806,04 | 798,24 | 2,30 | 1909,00 | 26,7 |
| Pątnów | 4001,15 | 3942,32 | 2448,15 | 2448,15 | 2447,15 | - | 1553,00 | 34,4 |
| Skomlin | 835,16 | 824,19 | 440,16 | 432,66 | 432,16 | 7,50 | 395,00 | 14,9 |
| Wierzchlas | 4585,46 | 4496,98 | 3258,46 | 3249,26 | 3247,96 | 9,20 | 1327,00 | 37,8 |
| Powiat wieruszowski ... | 15218,97 | 14938,59 | 10732,97 | 10702,17 | 10583,97 | 30,80 | 4486,00 | 25,9 |
| Gminy miejsko-wiejskie: | | | | | | | | |
| Urban-rural gminas: | | | | | | | | |
| Wieruszów | 2297,94 | 2276,36 | 1098,94 | 1094,44 | 1021,24 | 4,50 | 1199,00 | 23,4 |
| w tym miasto | 29,95 | 29,93 | 15,95 | 14,75 | 2,75 | 1,20 | 14,00 | 5,0 |
| of which city | | | | | | | | |
| Gminy wiejskie: | | | | | | | | |
| Rural gminas: | | | | | | | | |
| Bolesławiec | 1330,44 | 1307,51 | 1069,44 | 1067,74 | 1064,74 | 1,70 | 261,00 | 20,3 |
| Czastary | 1432,79 | 1392,98 | 1198,79 | 1198,79 | 1194,79 | - | 234,00 | 22,2 |
| Galewice | 6089,53 | 5968,74 | 4679,53 | 4657,73 | 4622,73 | 21,80 | 1410,00 | 44,0 |
| Lututów | 870,08 | 862,07 | 351,08 | 351,08 | 351,08 | - | 519,00 | 11,3 |
| Łubnice | 670,88 | 670,20 | 83,88 | 81,08 | 80,08 | 2,80 | 587,00 | 11,0 |
| Sokolniki | 2527,31 | 2460,73 | 2251,31 | 2251,31 | 2249,31 | - | 276,00 | 30,8 |
| Powiat zduńskowolski | 8429,43 | 8254,39 | 5734,43 | 5693,13 | 5651,93 | 41,30 | 2695,00 | 22,4 |
| Gminy miejskie: | | | | | | | | |
| Urban gminas: | | | | | | | | |
| Zduńska Wola | 120,42 | 119,45 | 69,62 | 64,62 | 64,62 | 5,00 | 50,80 | 4,9 |
| Gminy miejsko-wiejskie: | | | | | | | | |
| Urban-rural gminas: | | | | | | | | |
| Szadek | 3545,77 | 3435,87 | 2978,27 | 2969,27 | 2962,87 | 9,00 | 567,50 | 22,7 |
| w tym miasto | 303,67 | 293,77 | 281,97 | 281,97 | 281,97 | - | 21,70 | 16,4 |
| of which city | | | | | | | | |
| Gminy wiejskie: | | | | | | | | |
| Rural gminas: | | | | | | | | |
| Zapolice | 1437,95 | 1422,27 | 767,55 | 759,85 | 749,85 | 7,70 | 670,40 | 17,5 |
| Zduńska Wola | 3325,29 | 3276,80 | 1918,99 | 1899,39 | 1874,59 | 19,60 | 1406,30 | 29,4 |

TABL. 1 (71). POWIERZCHNIA GRUNTÓW LEŚNYCH W 2012 R. (cd.)

Stan w dniu 31 XII

FOREST LAND IN 2012 (cont.)

As of 31 XII

| WYSZCZEGÓLNIENIE SPECIFICATION | Ogółem Grand total | W tym lasy Of which forests | Z ogółem – grunty Of grand total – land | | | | | Lesistość w % Forest cover in % |
|-----------------------------------|-----------------------|-----------------------------------|--|--|---|------------------------------------|---------------------|--|
| | | | publiczne public | | | własność gmin owned by gmina | prywatne private | |
| | | | razem total | własność Skarbu Państwa owned by the State Treasury | | | | |
| | | | | razem total | w tym w zarządzie Lasów Państwowych of which managed by the State Forests | | | |
| w ha in ha | | | | | | | | |
| PODREGION | | | | | | | | |
| SKIERNIEWICKI | 44144,29 | 43311,11 | 28194,89 | 27906,39 | 25844,59 | 288,50 | 15949,40 | 10,6 |
| SUBREGION | | | | | | | | |
| Powiat kutnowski..... | 4442,56 | 4325,42 | 3868,56 | 3849,76 | 3828,76 | 18,80 | 574,00 | 4,9 |
| Gminy miejskie: | | | | | | | | |
| Urban gminas: | | | | | | | | |
| Kutno | 91,01 | 90,75 | 39,01 | 21,01 | 21,01 | 18,00 | 52,00 | 2,7 |
| Gminy miejsko-wiejskie: | | | | | | | | |
| Urban-rural gminas: | | | | | | | | |
| Krośniewice | 207,73 | 204,38 | 162,73 | 162,73 | 162,73 | - | 45,00 | 2,2 |
| w tym miasto | - | - | - | - | - | - | - | - |
| of which city | | | | | | | | |
| Żychlin | 27,89 | 27,89 | 2,89 | 2,89 | 2,89 | - | 25,00 | 0,4 |
| w tym miasto | - | - | - | - | - | - | - | - |
| of which city | | | | | | | | |
| Gminy wiejskie: | | | | | | | | |
| Rural gminas: | | | | | | | | |
| Bedlno | 101,24 | 101,08 | 45,24 | 45,24 | 45,24 | - | 56,00 | 0,8 |
| Dąbrowice | 14,37 | 14,23 | 12,37 | 12,37 | 12,37 | - | 2,00 | 0,3 |
| Krzyżanów | 307,75 | 303,64 | 251,75 | 251,75 | 242,75 | - | 56,00 | 2,9 |
| Kutno | 769,51 | 753,12 | 728,51 | 728,51 | 721,51 | - | 41,00 | 6,2 |
| Łanięta | 375,35 | 354,80 | 342,35 | 342,35 | 340,35 | - | 33,00 | 6,5 |
| Nowe Ostrowy | 1324,84 | 1278,60 | 1218,84 | 1218,04 | 1215,04 | 0,80 | 106,00 | 17,9 |
| Oporów | 380,69 | 370,09 | 365,69 | 365,69 | 365,69 | - | 15,00 | 5,5 |
| Strzelce | 842,18 | 826,84 | 699,18 | 699,18 | 699,18 | - | 143,00 | 9,2 |
| Powiat łęczycki | 4377,35 | 4305,22 | 3038,85 | 3038,85 | 3026,25 | - | 1338,50 | 5,6 |
| Gminy miejskie: | | | | | | | | |
| Urban gminas: | | | | | | | | |
| Łęczyca | - | - | - | - | - | - | - | - |
| Gminy wiejskie: | | | | | | | | |
| Rural gminas: | | | | | | | | |
| Daszyna | 189,80 | 188,03 | 105,20 | 105,20 | 105,20 | - | 84,60 | 2,3 |
| Góra Świętej | | | | | | | | |
| Małgorzaty | 37,37 | 37,37 | 4,27 | 4,27 | 4,27 | - | 33,10 | 0,4 |
| Grabów | 1193,67 | 1181,36 | 842,97 | 842,97 | 834,97 | - | 350,70 | 7,6 |
| Łęczyca | 950,73 | 931,70 | 750,23 | 750,23 | 748,63 | - | 200,50 | 6,2 |
| Piątek | 1211,18 | 1185,30 | 877,08 | 877,08 | 874,08 | - | 334,10 | 8,9 |
| Świnice Warckie | 732,85 | 720,07 | 426,95 | 426,95 | 426,95 | - | 305,90 | 7,7 |
| Witonia | 61,75 | 61,39 | 32,15 | 32,15 | 32,15 | - | 29,60 | 1,0 |
| Powiat łowicki | 10123,57 | 9962,83 | 5112,57 | 4975,97 | 4556,77 | 136,60 | 5011,00 | 10,1 |
| Gminy miejskie: | | | | | | | | |
| Urban gminas: | | | | | | | | |
| Łowicz | 150,80 | 149,60 | 122,00 | - | - | 122,00 | 28,80 | 6,4 |

TABL. 1 (71). POWIERZCHNIA GRUNTÓW LEŚNYCH W 2012 R. (dok.)

Stan w dniu 31 XII

FOREST LAND IN 2012 (cont.)

As of 31 XII

| WYSZCZEGÓLNIENIE SPECIFICATION | Ogółem Grand total | W tym lasy Of which forests | Z ogółem – grunty Of grand total – land | | | | | Lesistość w % Forest cover in % |
|---|-----------------------|-----------------------------------|---|--|---|---------------------------------------|---------------------|--|
| | | | publiczne public | | | własność gmin owned by gmina | prywatne private | |
| | | | razem total | własność Skarbu Państwa owned by the State Treasury | | | | |
| | | | | razem total | w tym w zarządzie Lasów Państwowych of which managed by the State Forests | | | |
| | | | | | | | | |
| w ha in ha | | | | | | | | |
| PODREGION SKIERNIEWICKI (dok.) SUBREGION (cont.) Powiat łowicki (dok.) (cont.) Gminy wiejskie: Rural gminas: | | | | | | | | |
| Bielawy | 2537,41 | 2468,59 | 2151,01 | 2145,01 | 2137,01 | 6,00 | 386,40 | 15,1 |
| Chaśno | 85,70 | 85,70 | - | - | - | - | 85,70 | 1,2 |
| Domaniewice | 1301,75 | 1291,00 | 427,15 | 423,65 | 422,65 | 3,50 | 874,60 | 15,0 |
| Kiernoza | 278,69 | 273,27 | 218,19 | 218,19 | 218,19 | - | 60,50 | 3,6 |
| Kocierzew Południowy | 186,46 | 186,46 | 2,16 | 2,16 | 2,16 | - | 184,30 | 2,0 |
| Łowicz | 1364,73 | 1350,55 | 532,13 | 527,03 | 522,03 | 5,10 | 832,60 | 10,1 |
| Łyszkowice | 2076,46 | 2066,21 | 519,26 | 519,26 | 519,06 | - | 1557,20 | 19,3 |
| Nieborów | 1978,81 | 1928,69 | 1129,51 | 1129,51 | 1124,51 | - | 849,30 | 18,6 |
| Zduny | 162,76 | 162,76 | 11,16 | 11,16 | 11,16 | - | 151,60 | 1,3 |
| Powiat rawski | 8260,20 | 8154,82 | 4193,90 | 4190,70 | 4140,70 | 3,20 | 4066,30 | 12,6 |
| Gminy miejskie: Urban gminas: | | | | | | | | |
| Rawa Mazowiecka | 52,34 | 52,32 | 22,14 | 21,54 | 21,54 | 0,60 | 30,20 | 3,7 |
| Gminy miejsko-wiejskie: Urban-rural gminas: | | | | | | | | |
| Biała Rawska | 2215,77 | 2186,50 | 1217,67 | 1217,67 | 1217,67 | - | 998,10 | 10,5 |
| w tym miasto | 28,93 | 28,85 | 6,13 | 6,13 | 6,13 | - | 22,80 | 3,0 |
| of which city | | | | | | | | |
| Gminy wiejskie: Rural gminas: | | | | | | | | |
| Cielądz | 1813,28 | 1794,71 | 818,18 | 818,18 | 817,18 | - | 995,10 | 19,3 |
| Rawa Mazowiecka | 3081,12 | 3031,96 | 1618,22 | 1618,22 | 1569,22 | - | 1462,90 | 18,6 |
| Regnów | 365,67 | 364,50 | 101,67 | 101,67 | 101,67 | - | 264,00 | 7,9 |
| Sadkowice | 732,02 | 724,83 | 416,02 | 413,42 | 413,42 | 2,60 | 316,00 | 6,0 |
| Powiat skierniewicki | 16787,12 | 16409,43 | 11933,42 | 11833,52 | 10274,52 | 99,90 | 4853,70 | 21,8 |
| Gminy wiejskie: Rural gminas: | | | | | | | | |
| Bolimów | 3876,99 | 3774,72 | 3034,99 | 3014,99 | 3012,99 | 20,00 | 842,00 | 33,8 |
| Głuchów | 1488,60 | 1455,30 | 978,60 | 977,00 | - | 1,60 | 510,00 | 13,1 |
| Godzianów | 305,95 | 305,94 | 26,05 | 22,05 | 21,05 | 4,00 | 279,90 | 6,9 |
| Kowiesy | 2029,86 | 1993,41 | 1557,36 | 1538,86 | 1538,86 | 18,50 | 472,50 | 23,2 |
| Lipce Reymontowskie | 762,89 | 744,39 | 567,89 | 566,09 | 14,09 | 1,80 | 195,00 | 17,3 |
| Maków | 2299,97 | 2245,21 | 1384,67 | 1335,67 | 1330,67 | 49,00 | 915,30 | 27,5 |
| Nowy Kawęczyn | 1892,85 | 1865,46 | 1219,85 | 1219,85 | 1216,85 | - | 673,00 | 17,9 |
| Skierniewice | 4001,01 | 3896,00 | 3164,01 | 3159,01 | 3140,01 | 5,00 | 837,00 | 29,6 |
| Stupia | 129,00 | 129,00 | - | - | - | - | 129,00 | 3,1 |
| MIASTO NA PRAWACH POWIATU: CITY WITH POWIAT STATUS: | | | | | | | | |
| Skierniewice | 153,49 | 153,39 | 47,59 | 17,59 | 17,59 | 30,00 | 105,90 | 4,5 |

TABL. 2 (72). **POWIERZCHNIA LASÓW W 2012 R.**

Stan w dniu 31 XII

FOREST AREAS IN 2012

As of 31 XII

| WYSZCZEGÓLNIENIE SPECIFICATION | Ogółem Grand total | Lasy publiczne Public forests | | | | Lasy prywatne Private forests |
|--|-----------------------|----------------------------------|--|--|---------------------------------|----------------------------------|
| | | razem total | własność Skarbu Państwa owned by the State Treasury | | własność gmin owned by gmina | |
| | | | razem total | w tym w zarządzie Lasów Państwowych of which managed by the State Forests | | |
| | | | w ha | in ha | | |
| WOJEWÓDZTWO VOIVODSHIP | 386126,23 | 254705,83 | 251441,93 | 246327,03 | 3263,90 | 131420,40 |
| PODREGION ŁÓDZKI SUBREGION | 45619,65 | 35916,65 | 35596,65 | 34161,75 | 320,00 | 9703,00 |
| Powiat brzeziński | 4931,64 | 3709,64 | 3705,44 | 2312,64 | 4,20 | 1222,00 |
| Gminy miejskie: Urban gminas: | | | | | | |
| Brzeziny | 75,93 | 10,93 | 7,93 | 7,93 | 3,00 | 65,00 |
| Gminy wiejskie: Rural gminas: | | | | | | |
| Brzeziny | 2305,37 | 1980,37 | 1980,37 | 1974,37 | - | 325,00 |
| Dmosin | 729,89 | 244,89 | 243,69 | 239,69 | 1,20 | 485,00 |
| Jeżów | 410,66 | 173,66 | 173,66 | 13,56 | - | 237,00 |
| Rogów | 1409,79 | 1299,79 | 1299,79 | 77,09 | - | 110,00 |
| Powiat łódzki wschodni | 12062,22 | 10145,22 | 10084,42 | 10072,22 | 60,80 | 1917,00 |
| Gminy miejsko-wiejskie: Urban-rural gminas: | | | | | | |
| Koluszki | 6416,48 | 6177,48 | 6177,48 | 6177,48 | - | 239,00 |
| w tym miasto | 8,26 | 3,26 | 3,26 | 3,26 | - | 5,00 |
| of which city | | | | | | |
| Rzgów | 261,83 | 22,83 | 22,83 | 19,83 | - | 239,00 |
| w tym miasto | 115,00 | - | - | - | - | 115,00 |
| of which city | | | | | | |
| Tuszyn | 3070,42 | 2284,42 | 2262,32 | 2262,12 | 22,10 | 786,00 |
| w tym miasto | 452,26 | 380,26 | 358,16 | 358,16 | 22,10 | 72,00 |
| of which city | | | | | | |
| Gminy wiejskie: Rural gminas: | | | | | | |
| Anderspol | 600,10 | 512,10 | 492,40 | 492,40 | 19,70 | 88,00 |
| Brójce | 469,00 | 53,00 | 50,00 | 50,00 | 3,00 | 416,00 |
| Nowosolna | 1244,39 | 1095,39 | 1079,39 | 1070,39 | 16,00 | 149,00 |
| Powiat pabianicki | 12950,19 | 10386,19 | 10349,59 | 10325,69 | 36,60 | 2564,00 |
| Gminy miejskie: Urban gminas: | | | | | | |
| Konstantynów Łódzki | 273,63 | 235,93 | 225,03 | 224,03 | 10,90 | 37,70 |
| Pabianice | 275,87 | 239,97 | 239,77 | 239,77 | 0,20 | 35,90 |
| Gminy wiejskie: Rural gminas: | | | | | | |
| Dłutów | 3788,79 | 3108,59 | 3101,59 | 3094,59 | 7,00 | 680,20 |
| Dobroń | 3938,23 | 3359,23 | 3355,23 | 3355,23 | 4,00 | 579,00 |
| Ksawerów | 2,20 | - | - | - | - | 2,20 |
| Lutomiersk | 3066,50 | 2169,20 | 2154,70 | 2138,80 | 14,50 | 897,30 |
| Pabianice | 1604,97 | 1273,27 | 1273,27 | 1273,27 | - | 331,70 |

TABL. 2 (72). **POWIERZCHNIA LASÓW W 2012 R. (cd.)**

Stan w dniu 31 XII

FOREST AREAS IN 2012 (cont.)

As of 31 XII

| WYSZCZEGÓLNIENIE SPECIFICATION | Ogółem Grand total | Lasy publiczne Public forests | | | | Lasy prywatne Private forests |
|--|-----------------------|----------------------------------|--|--|---------------------------------------|----------------------------------|
| | | razem total | własność Skarbu Państwa owned by the State Treasury | | własność gmin owned by gmina | |
| | | | razem total | w tym w zarządzie Lasów Państwowych of which managed by the State Forests | | |
| | | | | | | |
| w ha in ha | | | | | | |
| PODREGION ŁÓDZKI (dok.) SUBREGION (cont.) | | | | | | |
| Powiat zgierski | 15675,60 | 11675,60 | 11457,20 | 11451,20 | 218,40 | 4000,00 |
| Gminy miejskie: Urban gminas: | | | | | | |
| Głowno | 557,69 | 484,69 | 480,59 | 480,59 | 4,10 | 73,00 |
| Ozorków | 103,00 | 99,00 | - | - | 99,00 | 4,00 |
| Zgierz | 716,23 | 656,23 | 610,23 | 610,23 | 46,00 | 60,00 |
| Gminy miejsko-wiejskie: Urban-rural gminas: | | | | | | |
| Aleksandrów Łódzki | 2889,78 | 2210,78 | 2199,78 | 2198,78 | 11,00 | 679,00 |
| w tym miasto | 101,98 | 66,98 | 66,98 | 66,98 | - | 35,00 |
| of which city | | | | | | |
| Stryków | 1771,20 | 1427,20 | 1420,90 | 1419,90 | 6,30 | 344,00 |
| w tym miasto | 2,30 | 1,30 | - | - | 1,30 | 1,00 |
| of which city | | | | | | |
| Gminy wiejskie: Rural gminas: | | | | | | |
| Głowno | 1172,98 | 609,98 | 609,98 | 608,98 | - | 563,00 |
| Ozorków | 1048,64 | 751,64 | 739,64 | 738,64 | 12,00 | 297,00 |
| Parzęczew | 1672,32 | 1032,32 | 1032,32 | 1031,32 | - | 640,00 |
| Zgierz | 5743,76 | 4403,76 | 4363,76 | 4362,76 | 40,00 | 1340,00 |
| PODREGION M. ŁÓDŹ SUBREGION | 2769,42 | 1704,72 | 239,02 | 196,92 | 1465,70 | 1064,70 |
| MIASTO NA PRAWACH POWIATU: CITY WITH POWIAT STATUS: | | | | | | |
| Łódź | 2769,42 | 1704,72 | 239,02 | 196,92 | 1465,70 | 1064,70 |
| PODREGION PIOTRKOWSKI SUBREGION | 170739,39 | 117682,19 | 116829,89 | 115692,69 | 852,30 | 53057,20 |
| Powiat bełchatowski | 27618,45 | 14260,95 | 14014,15 | 13770,15 | 246,80 | 13357,50 |
| Gminy miejskie: Urban gminas: | | | | | | |
| Bełchatów | 561,29 | 304,89 | 280,89 | 256,89 | 24,00 | 256,40 |
| Gminy miejsko-wiejskie: Urban-rural gminas: | | | | | | |
| Zelów | 4353,98 | 2323,98 | 2251,98 | 2221,98 | 72,00 | 2030,00 |
| w tym miasto | 368,19 | 100,19 | 98,19 | 90,19 | 2,00 | 268,00 |
| of which city | | | | | | |

TABL. 2 (72). **POWIERZCHNIA LASÓW W 2012 R. (cd.)**

Stan w dniu 31 XII

FOREST AREAS IN 2012 (cont.)

As of 31 XII

| WYSZCZEGÓLNIENIE SPECIFICATION | Ogółem Grand total | Lasy publiczne Public forests | | | | Lasy prywatne Private forests |
|--|-----------------------|----------------------------------|--|---|---------------------------------|----------------------------------|
| | | razem total | własność Skarbu Państwa owned by the State Treasury | | własność gmin owned by gmina | |
| | | | razem total | w tym w zarządzie Lasów Państwowych of which managed by the State Forests | | |
| | | | | | | |
| w ha in ha | | | | | | |
| PODREGION PIOTRKOWSKI (cd.) SUBREGION (cont.) | | | | | | |
| Powiat bełchatowski (dok.) (cont.) | | | | | | |
| Gminy wiejskie: Rural gminas: | | | | | | |
| Bełchatów | 6663,71 | 3081,61 | 3071,11 | 3058,11 | 10,50 | 3582,10 |
| Drużbice | 2249,00 | 707,00 | 684,40 | 665,40 | 22,60 | 1542,00 |
| Kleszczów | 2818,04 | 2366,04 | 2265,84 | 2157,84 | 100,20 | 452,00 |
| Kluki | 5648,88 | 3034,88 | 3023,28 | 3003,28 | 11,60 | 2614,00 |
| Rusiec | 1702,29 | 227,29 | 227,29 | 222,29 | - | 1475,00 |
| Szczerców | 3621,26 | 2215,26 | 2209,36 | 2184,36 | 5,90 | 1406,00 |
| Powiat opoczyński | 31840,84 | 19562,84 | 19477,74 | 19165,74 | 85,10 | 12278,00 |
| Gminy miejsko-wiejskie: Urban-rural gminas: | | | | | | |
| Drzewica | 3842,67 | 1765,67 | 1765,67 | 1760,67 | - | 2077,00 |
| w tym miasto | 23,40 | 5,40 | 5,40 | 5,40 | - | 18,00 |
| of which city | | | | | | |
| Opoczno | 3907,65 | 2256,65 | 2251,45 | 2234,45 | 5,20 | 1651,00 |
| w tym miasto | 74,00 | 13,00 | 13,00 | 13,00 | - | 61,00 |
| of which city | | | | | | |
| Gminy wiejskie: Rural gminas: | | | | | | |
| Białaczów | 4653,41 | 2860,41 | 2856,51 | 2784,51 | 3,90 | 1793,00 |
| Mniszków | 4196,17 | 3311,17 | 3309,77 | 3283,77 | 1,40 | 885,00 |
| Paradyż | 1269,70 | 339,70 | 339,70 | 304,70 | - | 930,00 |
| Poświętne | 8069,76 | 5633,76 | 5631,26 | 5630,26 | 2,50 | 2436,00 |
| Sławno | 2423,96 | 1266,96 | 1257,76 | 1213,76 | 9,20 | 1157,00 |
| Żarnów | 3477,52 | 2128,52 | 2065,62 | 1953,62 | 62,90 | 1349,00 |
| Powiat piotrkowski | 34209,54 | 23505,04 | 23402,54 | 23139,04 | 102,50 | 10704,50 |
| Gminy miejsko-wiejskie: Urban-rural gminas: | | | | | | |
| Sulejów | 7745,13 | 6175,83 | 6145,83 | 6100,33 | 30,00 | 1569,30 |
| w tym miasto | 561,79 | 482,79 | 472,79 | 443,29 | 10,00 | 79,00 |
| of which city | | | | | | |
| Wolbórz | 4166,70 | 3461,40 | 3445,40 | 3442,40 | 16,00 | 705,30 |
| w tym miasto | 184,40 | 26,40 | 15,40 | 15,40 | 11,00 | 158,00 |
| of which city | | | | | | |
| Gminy wiejskie: Rural gminas: | | | | | | |
| Aleksandrów | 4856,06 | 3095,56 | 3076,86 | 3025,86 | 18,70 | 1760,50 |
| Czarnocin | 497,77 | 21,07 | 21,07 | 21,07 | - | 476,70 |
| Gorzkowice | 1596,76 | 846,76 | 846,76 | 800,76 | - | 750,00 |
| Grabica | 1248,99 | 436,69 | 409,19 | 400,19 | 27,50 | 812,30 |
| Łęki Szlacheckie | 3181,63 | 1701,13 | 1701,13 | 1631,13 | - | 1480,50 |
| Moszczenica | 1330,73 | 852,93 | 851,43 | 850,43 | 1,50 | 477,80 |
| Ręczno | 3452,69 | 2773,09 | 2772,89 | 2765,89 | 0,20 | 679,60 |
| Rozprza | 4334,77 | 3228,97 | 3228,37 | 3206,37 | 0,60 | 1105,80 |
| Wola Krzysztoporska | 1798,31 | 911,61 | 903,61 | 894,61 | 8,00 | 886,70 |

TABL. 2 (72). **POWIERZCHNIA LASÓW W 2012 R. (cd.)**

Stan w dniu 31 XII

FOREST AREAS IN 2012 (cont.)

As of 31 XII

| WYSZCZEGÓLNIENIE SPECIFICATION | Ogółem Grand total | Lasy publiczne Public forests | | | | Lasy prywatne Private forests |
|--|-----------------------|----------------------------------|--|--|---------------------------------|----------------------------------|
| | | razem total | własność Skarbu Państwa owned by the State Treasury | | własność gmin owned by gmina | |
| | | | razem total | w tym w zarządzie Lasów Państwowych of which managed by the State Forests | | |
| | | | | w ha in ha | | |
| PODREGION PIOTRKOWSKI (cd.) SUBREGION (cont.) | | | | | | |
| Powiat radomski..... | 43876,06 | 32229,06 | 31936,76 | 31858,76 | 292,30 | 11647,00 |
| Gminy miejskie: Urban gminas: | | | | | | |
| Radomsko | 156,73 | 50,73 | 50,73 | 50,73 | 0,00 | 106,00 |
| Gminy miejsko-wiejskie: Urban-rural gminas: | | | | | | |
| Kamieńsk | 3534,24 | 2483,24 | 2430,14 | 2428,14 | 53,10 | 1051,00 |
| w tym miasto | 220,40 | 65,40 | 36,70 | 36,70 | 28,70 | 155,00 |
| of which city | | | | | | |
| Przedbórz | 10258,92 | 9021,92 | 9005,32 | 8985,32 | 16,60 | 1237,00 |
| w tym miasto | 24,90 | 1,90 | 0,00 | 0,00 | 1,90 | 23,00 |
| of which city | | | | | | |
| Gminy wiejskie: Rural gminas: | | | | | | |
| Dobryszycze | 884,59 | 266,59 | 264,49 | 259,49 | 2,10 | 618,00 |
| Gidle | 3964,93 | 2841,93 | 2839,23 | 2833,23 | 2,70 | 1123,00 |
| Gomunice | 2092,70 | 1183,70 | 1163,80 | 1156,80 | 19,90 | 909,00 |
| Kobiele Wielkie | 3156,76 | 2221,76 | 2210,46 | 2207,46 | 11,30 | 935,00 |
| Kodrąb | 1884,05 | 1020,05 | 889,55 | 888,55 | 130,50 | 864,00 |
| Lgota Wielka | 490,84 | 100,84 | 76,54 | 75,54 | 24,30 | 390,00 |
| Ładzice | 1550,82 | 776,82 | 764,02 | 763,02 | 12,80 | 774,00 |
| Masłowie | 1896,26 | 1095,26 | 1095,26 | 1081,26 | - | 801,00 |
| Radomsko | 3561,31 | 3140,31 | 3140,31 | 3140,31 | - | 421,00 |
| Wielgomłynny | 2685,31 | 1998,31 | 1994,31 | 1983,31 | 4,00 | 687,00 |
| Żytno | 7758,60 | 6027,60 | 6012,60 | 6005,60 | 15,00 | 1731,00 |
| Powiat tomaszowski | 31815,33 | 26788,33 | 26665,73 | 26426,03 | 122,60 | 5027,00 |
| Gminy miejskie: Urban gminas: | | | | | | |
| Tomaszów Mazowiecki | 486,77 | 409,77 | 389,27 | 389,27 | 20,50 | 77,00 |
| Gminy wiejskie: Rural gminas: | | | | | | |
| Będków | 463,42 | 107,42 | 98,82 | 98,82 | 8,60 | 356,00 |
| Budziszewice | 252,98 | 168,98 | 167,48 | 167,48 | 1,50 | 84,00 |
| Czernewice | 3725,99 | 2785,99 | 2778,99 | 2778,99 | 7,00 | 940,00 |
| Inowłódz | 5694,36 | 4759,36 | 4722,26 | 4721,26 | 37,10 | 935,00 |
| Lubochnia | 7012,74 | 6852,74 | 6852,74 | 6840,54 | - | 160,00 |
| Rokiciny | 1302,97 | 968,97 | 968,97 | 968,97 | - | 334,00 |
| Rzeczyca | 1910,98 | 1513,98 | 1507,88 | 1507,88 | 6,10 | 397,00 |
| Tomaszów Mazowiecki | 6542,61 | 6075,61 | 6075,61 | 6008,71 | - | 467,00 |
| Ujazd | 3234,37 | 2739,37 | 2705,57 | 2665,77 | 33,80 | 495,00 |
| Żelechlinek | 1188,14 | 406,14 | 398,14 | 278,34 | 8,00 | 782,00 |

TABL. 2 (72). **POWIERZCHNIA LASÓW W 2012 R. (cd.)**

Stan w dniu 31 XII

FOREST AREAS IN 2012 (cont.)

As of 31 XII

| WYSZCZEGÓLNIENIE SPECIFICATION | Ogółem Grand total | Lasy publiczne Public forests | | | | Lasy prywatne Private forests |
|--|-----------------------|-------------------------------|--|--|---------------------------------|----------------------------------|
| | | razem total | własność Skarbu Państwa owned by the State Treasury | | własność gmin owned by gmina | |
| | | | razem total | w tym w zarządzie Lasów Państwowych of which managed by the State Forests | | |
| | | | | | | |
| w ha in ha | | | | | | |
| PODREGION PIOTRKOWSKI (dok.) SUBREGION (cont.) | | | | | | |
| MIASTO NA PRAWACH POWIATU: CITY WITH POWIAT STATUS: Piotrków Trybunalski | 1379,17 | 1335,97 | 1332,97 | 1332,97 | 3,00 | 43,20 |
| PODREGION SIERADZKI SUBREGION | 123686,66 | 72035,46 | 71696,76 | 71197,86 | 338,70 | 51651,20 |
| Powiat łaski | 13140,52 | 7112,52 | 7100,02 | 7019,32 | 12,50 | 6028,00 |
| Gminy miejsko-wiejskie: Urban-rural gminas: | | | | | | |
| Łask | 2611,10 | 1447,70 | 1446,80 | 1441,20 | 0,90 | 1163,40 |
| w tym miasto of which city | 264,31 | 186,71 | 186,71 | 186,71 | - | 77,60 |
| Gminy wiejskie: Rural gminas: | | | | | | |
| Buczek | 1927,74 | 1227,94 | 1223,74 | 1214,04 | 4,20 | 699,80 |
| Sędziejowice | 3383,80 | 2375,10 | 2371,00 | 2344,00 | 4,10 | 1008,70 |
| Widawa | 3953,48 | 1401,48 | 1398,18 | 1362,48 | 3,30 | 2552,00 |
| Wodzierady | 1264,40 | 660,30 | 660,30 | 657,60 | - | 604,10 |
| Powiat pajęczański | 21345,40 | 9956,10 | 9882,10 | 9739,10 | 74,00 | 11389,30 |
| Gminy miejsko-wiejskie: Urban-rural gminas: | | | | | | |
| Działoszyn | 3501,16 | 997,86 | 954,56 | 936,76 | 43,30 | 2503,30 |
| w tym miasto of which city | 14,83 | 12,83 | 10,43 | 10,43 | 2,40 | 2,00 |
| Pajęczno | 3503,03 | 2245,23 | 2232,33 | 2225,33 | 12,90 | 1257,80 |
| w tym miasto of which city | 650,93 | 492,03 | 492,03 | 492,03 | - | 158,90 |
| Gminy wiejskie: Rural gminas: | | | | | | |
| Kielczygłów | 1911,74 | 650,04 | 640,44 | 638,04 | 9,60 | 1261,70 |
| Nowa Brzeźnica | 6385,13 | 3263,23 | 3263,23 | 3165,83 | - | 3121,90 |
| Rząśnia | 870,94 | 303,04 | 303,04 | 300,14 | - | 567,90 |
| Siemkowice | 3150,44 | 1512,24 | 1509,44 | 1504,14 | 2,80 | 1638,20 |
| Strzelce Wielkie | 890,56 | 573,56 | 573,56 | 572,66 | - | 317,00 |
| Sulmierzyce | 1132,40 | 410,90 | 405,50 | 396,20 | 5,40 | 721,50 |

TABL. 2 (72). **POWIERZCHNIA LASÓW W 2012 R. (cd.)**

Stan w dniu 31 XII

FOREST AREAS IN 2012 (cont.)

As of 31 XII

| WYSZCZEGÓLNIENIE SPECIFICATION | Ogółem Grand total | Lasy publiczne Public forests | | | | Lasy prywatne Private forests |
|---|-----------------------|----------------------------------|--|---|---------------------------------|----------------------------------|
| | | razem total | własność Skarbu Państwa owned by the State Treasury | | własność gmin owned by gmina | |
| | | | razem total | w tym w zarządzie Lasów Państwowych of which managed by the State Forests | | |
| | | | | | | |
| w ha in ha | | | | | | |
| PODREGION SIERADZKI (cd.) SUBREGION (cont.) | | | | | | |
| Powiat poddębicki | 14168,42 | 8467,62 | 8419,52 | 8398,22 | 48,10 | 5700,80 |
| Gminy miejsko-wiejskie: Urban-rural gminas: | | | | | | |
| Poddębice | 5471,26 | 3831,46 | 3816,76 | 3814,76 | 14,70 | 1639,80 |
| w tym miasto | 48,93 | 3,43 | 1,73 | 1,73 | 1,70 | 45,50 |
| of which city | | | | | | |
| Uniejów | 1179,16 | 613,66 | 605,66 | 602,36 | 8,00 | 565,50 |
| w tym miasto | 29,35 | 1,75 | 0,75 | 0,75 | 1,00 | 27,60 |
| of which city | | | | | | |
| Gminy wiejskie: Rural gminas: | | | | | | |
| Dalików | 1497,81 | 709,51 | 708,51 | 707,51 | 1,00 | 788,30 |
| Pęczniew | 1889,98 | 1127,38 | 1123,38 | 1114,88 | 4,00 | 762,60 |
| Wartkowice | 1593,37 | 1055,67 | 1041,07 | 1037,07 | 14,60 | 537,70 |
| Zadzim | 2536,84 | 1129,94 | 1124,14 | 1121,64 | 5,80 | 1406,90 |
| Powiat sieradzki | 29173,41 | 17579,31 | 17510,71 | 17443,01 | 68,60 | 11594,10 |
| Gminy miejskie: Urban gminas: | | | | | | |
| Sieradz | 211,27 | 61,97 | 61,97 | 57,47 | - | 149,30 |
| Gminy miejsko-wiejskie: Urban-rural gminas: | | | | | | |
| Błaszki | 2019,09 | 1422,49 | 1422,49 | 1420,99 | - | 596,60 |
| w tym miasto | - | - | - | - | - | - |
| of which city | | | | | | |
| Warta | 5003,80 | 3365,60 | 3360,60 | 3353,30 | 5,00 | 1638,20 |
| w tym miasto | - | - | - | - | - | - |
| of which city | | | | | | |
| Złoczew | 3064,15 | 1836,55 | 1834,05 | 1829,35 | 2,50 | 1227,60 |
| w tym miasto | 25,96 | 0,16 | 0,16 | 0,16 | - | 25,80 |
| of which city | | | | | | |
| Gminy wiejskie: Rural gminas: | | | | | | |
| Braszewice | 3815,17 | 2799,77 | 2797,17 | 2796,97 | 2,60 | 1015,40 |
| Brzeźnio | 3225,27 | 1860,27 | 1851,27 | 1849,77 | 9,00 | 1365,00 |
| Burzenin | 3038,50 | 948,40 | 930,40 | 917,70 | 18,00 | 2090,10 |
| Goszczanów | 763,02 | 233,52 | 232,42 | 232,42 | 1,10 | 529,50 |
| Klonowa | 3162,59 | 2500,99 | 2491,29 | 2491,29 | 9,70 | 661,60 |
| Sieradz | 3881,82 | 2296,42 | 2275,92 | 2240,92 | 20,50 | 1585,40 |
| Wróblew | 988,73 | 253,33 | 253,13 | 252,83 | 0,20 | 735,40 |
| Powiat wieluński | 22665,93 | 12907,93 | 12844,53 | 12817,73 | 63,40 | 9758,00 |
| Gminy miejsko-wiejskie: Urban-rural gminas: | | | | | | |
| Wieluń | 1865,34 | 1447,34 | 1416,44 | 1415,64 | 30,90 | 418,00 |
| w tym miasto | 30,40 | 30,40 | - | - | 30,40 | - |
| of which city | | | | | | |

TABL. 2 (72). **POWIERZCHNIA LASÓW W 2012 R. (cd.)**

Stan w dniu 31 XII

FOREST AREAS IN 2012 (cont.)

As of 31 XII

| WYSZCZEGÓLNIENIE SPECIFICATION | Ogółem Grand total | Lasy publiczne Public forests | | | | Lasy prywatne Private forests |
|---|-----------------------|-------------------------------|--|---|---------------------------------|----------------------------------|
| | | razem total | własność Skarbu Państwa owned by the State Treasury | | własność gmin owned by gmina | |
| | | | razem total | w tym w zarządzie Lasów Państwowych of which managed by the State Forests | | |
| | | | | | | |
| w ha in ha | | | | | | |
| PODREGION SIERADZKI (dok.) SUBREGION (cont.) | | | | | | |
| Powiat wieluński (dok.) (cont.) | | | | | | |
| Gminy wiejskie: Rural gminas: | | | | | | |
| Biała | 263,22 | 17,22 | 13,62 | 11,22 | 3,60 | 246,00 |
| Czarnożyły | 1277,25 | 1101,25 | 1101,25 | 1097,25 | - | 176,00 |
| Konopnica | 2161,69 | 1231,69 | 1228,89 | 1228,89 | 2,80 | 930,00 |
| Mokrsko | 1454,97 | 894,97 | 894,97 | 891,97 | - | 560,00 |
| Osjaków | 3674,62 | 1430,62 | 1423,52 | 1417,52 | 7,10 | 2244,00 |
| Ostrówek | 2705,35 | 796,35 | 794,05 | 786,25 | 2,30 | 1909,00 |
| Pątnów | 3942,32 | 2389,32 | 2389,32 | 2388,32 | - | 1553,00 |
| Skomlin | 824,19 | 429,19 | 421,69 | 421,19 | 7,50 | 395,00 |
| Wierzchlas | 4496,98 | 3169,98 | 3160,78 | 3159,48 | 9,20 | 1327,00 |
| Powiat wieruszowski | 14938,59 | 10452,59 | 10421,79 | 10303,59 | 30,80 | 4486,00 |
| Gminy miejsko-wiejskie: Urban-rural gminas: | | | | | | |
| Wieruszów | 2276,36 | 1077,36 | 1072,86 | 999,66 | 4,50 | 1199,00 |
| w tym miasto | 29,93 | 15,93 | 14,73 | 2,73 | 1,20 | 14,00 |
| of which city | | | | | | |
| Gminy wiejskie: Rural gminas: | | | | | | |
| Bolesławiec | 1307,51 | 1046,51 | 1044,81 | 1041,81 | 1,70 | 261,00 |
| Czastary | 1392,98 | 1158,98 | 1158,98 | 1154,98 | - | 234,00 |
| Galewice | 5968,74 | 4558,74 | 4536,94 | 4501,94 | 21,80 | 1410,00 |
| Lututów | 862,07 | 343,07 | 343,07 | 343,07 | - | 519,00 |
| Łubnice | 670,20 | 83,20 | 80,40 | 79,40 | 2,80 | 587,00 |
| Sokolniki | 2460,73 | 2184,73 | 2184,73 | 2182,73 | - | 276,00 |
| Powiat zduńskowski | 8254,39 | 5559,39 | 5518,09 | 5476,89 | 41,30 | 2695,00 |
| Gminy miejskie: Urban gminas: | | | | | | |
| Zduńska Wola | 119,45 | 68,65 | 63,65 | 63,65 | 5,00 | 50,80 |
| Gminy miejsko-wiejskie: Urban-rural gminas: | | | | | | |
| Szadek | 3435,87 | 2868,37 | 2859,37 | 2852,97 | 9,00 | 567,50 |
| w tym miasto | 293,77 | 272,07 | 272,07 | 272,07 | - | 21,70 |
| of which city | | | | | | |
| Gminy wiejskie: Rural gminas: | | | | | | |
| Zapolice | 1422,27 | 751,87 | 744,17 | 734,17 | 7,70 | 670,40 |
| Zduńska Wola | 3276,80 | 1870,50 | 1850,90 | 1826,10 | 19,60 | 1406,30 |

TABL. 2 (72). **POWIERZCHNIA LASÓW W 2012 R. (cd.)**

Stan w dniu 31 XII

FOREST AREAS IN 2012 (cont.)

As of 31 XII

| WYSZCZEGÓLNIENIE SPECIFICATION | Ogółem Grand total | Lasy publiczne Public forests | | | | Lasy prywatne Private forests |
|--|-----------------------|----------------------------------|--|---|---------------------------------|----------------------------------|
| | | razem total | własność Skarbu Państwa owned by the State Treasury | | własność gmin owned by gmina | |
| | | | razem total | w tym w zarządzie Lasów Państwowych of which managed by the State Forests | | |
| | | | | | | |
| | | | w ha | in ha | | |
| PODREGION SKIERNIEWICKI..... SUBREGION | 43311,11 | 27366,81 | 27079,61 | 25077,81 | 287,20 | 15944,30 |
| Powiat kutnowski..... | 4325,42 | 3751,42 | 3732,62 | 3711,62 | 18,80 | 574,00 |
| Gminy miejskie: Urban gminas: | | | | | | |
| Kutno | 90,75 | 38,75 | 20,75 | 20,75 | 18,00 | 52,00 |
| Gminy miejsko-wiejskie: Urban-rural gminas: | | | | | | |
| Krośniewice | 204,38 | 159,38 | 159,38 | 159,38 | - | 45,00 |
| w tym miasto | - | - | - | - | - | - |
| of which city | | | | | | |
| Żychlin | 27,89 | 2,89 | 2,89 | 2,89 | - | 25,00 |
| w tym miasto | - | - | - | - | - | - |
| of which city | | | | | | |
| Gminy wiejskie: Rural gminas: | | | | | | |
| Bedlno | 101,08 | 45,08 | 45,08 | 45,08 | - | 56,00 |
| Dąbrowice | 14,23 | 12,23 | 12,23 | 12,23 | - | 2,00 |
| Krzyżanów | 303,64 | 247,64 | 247,64 | 238,64 | - | 56,00 |
| Kutno | 753,12 | 712,12 | 712,12 | 705,12 | - | 41,00 |
| Łanięta | 354,80 | 321,80 | 321,80 | 319,80 | - | 33,00 |
| Nowe Ostrowy | 1278,60 | 1172,60 | 1171,80 | 1168,80 | 0,80 | 106,00 |
| Oporów | 370,09 | 355,09 | 355,09 | 355,09 | - | 15,00 |
| Strzelce | 826,84 | 683,84 | 683,84 | 683,84 | - | 143,00 |
| Powiat łęczycki | 4305,22 | 2971,82 | 2971,82 | 2959,22 | - | 1333,40 |
| Gminy miejskie: Urban gminas: | | | | | | |
| Łęczyca | - | - | - | - | - | - |
| Gminy wiejskie: Rural gminas: | | | | | | |
| Daszyna | 188,03 | 103,43 | 103,43 | 103,43 | - | 84,60 |
| Góra Świętej Małgorzaty | 37,37 | 4,27 | 4,27 | 4,27 | - | 33,10 |
| Grabów | 1181,36 | 830,66 | 830,66 | 822,66 | - | 350,70 |
| Łęczyca | 931,70 | 732,10 | 732,10 | 730,50 | - | 199,60 |
| Piątek | 1185,30 | 854,70 | 854,70 | 851,70 | - | 330,60 |
| Świnice Warckie | 720,07 | 414,87 | 414,87 | 414,87 | - | 305,20 |
| Witonia | 61,39 | 31,79 | 31,79 | 31,79 | - | 29,60 |
| Powiat łowicki | 9962,83 | 4951,83 | 4816,53 | 4405,53 | 135,30 | 5011,00 |
| Gminy miejskie: Urban gminas: | | | | | | |
| Łowicz | 149,60 | 120,80 | - | - | 120,80 | 28,80 |

TABL. 2 (72). **POWIERZCHNIA LASÓW W 2012 R. (dok.)**

Stan w dniu 31 XII

FOREST AREAS IN 2012 (cont.)

As of 31 XII

| WYSZCZEGÓLNIENIE SPECIFICATION | Ogółem Grand total | Lasy publiczne Public forests | | | | Lasy prywatne Private forests |
|---|-----------------------|----------------------------------|--|--|---------------------------------|----------------------------------|
| | | razem total | własność Skarbu Państwa owned by the State Treasury | | własność gmin owned by gmina | |
| | | | razem total | w tym w zarządzie Lasów Państwowych of which managed by the State Forests | | |
| | | | | | | |
| | | | | | | |
| PODREGION SKIERNIEWICKI (dok.) | | | | | | |
| SUBREGION (cont.) | | | | | | |
| Powiat łowicki (dok.) (cont.) | | | | | | |
| Gminy wiejskie: Rural gminas: | | | | | | |
| Bielawy | 2468,59 | 2082,19 | 2076,19 | 2068,19 | 6,00 | 386,40 |
| Chąśno | 85,70 | - | - | - | - | 85,70 |
| Domaniewice | 1291,00 | 416,40 | 412,90 | 411,90 | 3,50 | 874,60 |
| Kiernozia | 273,27 | 212,77 | 212,77 | 212,77 | - | 60,50 |
| Kocierzew Południowy | 186,46 | 2,16 | 2,16 | 2,16 | - | 184,30 |
| Łowicz | 1350,55 | 517,95 | 512,95 | 507,95 | 5,00 | 832,60 |
| Łyszkowice | 2066,21 | 509,01 | 509,01 | 117,01 | - | 1557,20 |
| Nieborów | 1928,69 | 1079,39 | 1079,39 | 1074,39 | - | 849,30 |
| Zduny | 162,76 | 11,16 | 11,16 | 11,16 | - | 151,60 |
| Powiat rawski | 8154,82 | 4088,52 | 4085,32 | 4035,32 | 3,20 | 4066,30 |
| Gminy miejskie: Urban gminas: | | | | | | |
| Rawa Mazowiecka | 52,32 | 22,12 | 21,52 | 21,52 | 0,60 | 30,20 |
| Gminy miejsko-wiejskie: Urban-rural gminas: | | | | | | |
| Biała Rawska | 2186,50 | 1188,40 | 1188,40 | 1188,40 | - | 998,10 |
| w tym miasto | 28,85 | 6,05 | 6,05 | 6,05 | - | 22,80 |
| of which city | | | | | | |
| Gminy wiejskie: Rural gminas: | | | | | | |
| Cielądz | 1794,71 | 799,61 | 799,61 | 798,61 | - | 995,10 |
| Rawa Mazowiecka | 3031,96 | 1569,06 | 1569,06 | 1520,06 | - | 1462,90 |
| Regnów | 364,50 | 100,50 | 100,50 | 100,50 | - | 264,00 |
| Sadkowie | 724,83 | 408,83 | 406,23 | 406,23 | 2,60 | 316,00 |
| Powiat skierniewicki | 16409,43 | 11555,73 | 11455,83 | 9948,63 | 99,90 | 4853,70 |
| Gminy wiejskie: Rural gminas: | | | | | | |
| Bolimów | 3774,72 | 2932,72 | 2912,72 | 2910,72 | 20,00 | 842,00 |
| Gluchów | 1455,30 | 945,30 | 943,70 | 0,00 | 1,60 | 510,00 |
| Godzianów | 305,94 | 26,04 | 22,04 | 21,04 | 4,00 | 279,90 |
| Kowlesy | 1993,41 | 1520,91 | 1502,41 | 1502,41 | 18,50 | 472,50 |
| Lipce Reymontowskie | 744,39 | 549,39 | 547,59 | 14,09 | 1,80 | 195,00 |
| Maków | 2245,21 | 1329,91 | 1280,91 | 1275,91 | 49,00 | 915,30 |
| Nowy Kawęczyn | 1865,46 | 1192,46 | 1192,46 | 1189,46 | - | 673,00 |
| Skierniewice | 3896,00 | 3059,00 | 3054,00 | 3035,00 | 5,00 | 837,00 |
| Stupia | 129,00 | - | - | - | - | 129,00 |
| MIASTO NA PRAWACH POWIATU: CITY WITH POWIAT STATUS: | | | | | | |
| Skierniewice | 153,39 | 47,49 | 17,49 | 17,49 | 30,00 | 105,90 |

TABL. 3 (73). GRUNTY NIELEŚNE ZALESIONE I PRZEZNACZONE DO ZALESIENIA W 2012 R.

NON-FOREST LAND AFFORESTED AND DESIGNATED FOR AFFORESTATION IN 2012

| WYSZCZEGÓLNIENIE SPECIFICATION | Zalesienia gruntów nieleśnych ^a Afforestations non-forest land ^a | | | Powierzchnia gruntów nieleśnych przeznaczonych do zalesienia (stan w dniu 31 XII) Non-forest land designated for afforestation (as of 31 XII) | | |
|--|---|------------------|--|--|----------------|--|
| | ogółem grand total | publiczne public | | prywatne private | razem total | w tym w zarządzie Lasów Państwowych of which managed by the State Forests |
| | | razem total | w tym w zarządzie Lasów Państwowych of which managed by the State Forests | | | |
| | w ha in ha | | | | | |
| WOJEWÓDZTWO VOIVODSHIP | 356,07 | 80,07 | 79,37 | 276,00 | 142,92 | 89,22 |
| PODREGION ŁÓDZKI SUBREGION | 6,05 | 6,05 | 6,05 | - | 11,88 | 11,88 |
| Powiat brzeziński | - | - | - | - | - | - |
| Gminy miejskie: Urban gminas: | | | | | | |
| Brzeziny | - | - | - | - | - | - |
| Gminy wiejskie: Rural gminas: | | | | | | |
| Brzeziny | - | - | - | - | - | - |
| Dmosin | - | - | - | - | - | - |
| Jeżów | - | - | - | - | - | - |
| Rogów | - | - | - | - | - | - |
| Powiat łódzki wschodni..... | 2,52 | 2,52 | 2,52 | - | - | - |
| Gminy miejsko-wiejskie: Urban-rural gminas: | | | | | | |
| Koluszki | - | - | - | - | - | - |
| w tym miasto | - | - | - | - | - | - |
| of which city | | | | | | |
| Rzgów | 0,32 | 0,32 | 0,32 | - | - | - |
| w tym miasto | - | - | - | - | - | - |
| of which city | | | | | | |
| Tuszyn | 2,20 | 2,20 | 2,20 | - | - | - |
| w tym miasto | - | - | - | - | - | - |
| of which city | | | | | | |
| Gminy wiejskie: Rural gminas: | | | | | | |
| Andrespol | - | - | - | - | - | - |
| Brójce | - | - | - | - | - | - |
| Nowosolna | - | - | - | - | - | - |
| Powiat pabianicki | 1,63 | 1,63 | 1,63 | - | 4,17 | 4,17 |
| Gminy miejskie: Urban gminas: | | | | | | |
| Konstantynów Łódzki | - | - | - | - | - | - |
| Pabianice | - | - | - | - | - | - |
| Gminy wiejskie: Rural gminas: | | | | | | |
| Dłutów | - | - | - | - | - | - |
| Dobroń | 1,63 | 1,63 | 1,63 | - | - | - |
| Ksawerów | - | - | - | - | - | - |
| Lutomiersk | - | - | - | - | 4,17 | 4,17 |
| Pabianice | - | - | - | - | - | - |
| Powiat zgierski | 1,90 | 1,90 | 1,90 | - | 7,71 | 7,71 |
| Gminy miejskie: Urban gminas: | | | | | | |
| Głowno | - | - | - | - | - | - |
| Ozorków | - | - | - | - | - | - |
| Zgierz | - | - | - | - | 2,87 | 2,87 |

a Użytków rolnych i nieużytków przeznaczonych do zalesienia w planie zagospodarowania przestrzennego.

a Agricultural land and wasteland designated for afforestation in land development plan.

TABL. 3 (73). GRUNTY NIELEŚNE ZALESIONE I PRZEZNACZONE DO ZALESIENIA W 2012 R. (cd.)

NON-FOREST LAND AFFORESTED AND DESIGNATED FOR AFFORESTATION IN 2012 (cont.)

| WYSZCZEGÓLNIENIE SPECIFICATION | Zalesienia gruntów nieleśnych ^a Afforestations non-forest land ^a | | | | Powierzchnia gruntów nieleśnych przeznaczonych do zalesienia (stan w dniu 31 XII) Non-forest land designated for afforestation (as of 31 XII) | |
|--|--|------------------|--|---------------------|--|--|
| | ogółem grand total | publiczne public | | prywatne private | razem total | w tym w zarządzie Lasów Państwowych of which managed by the State Forests |
| | | razem total | w tym w zarządzie Lasów Państwowych of which managed by the State Forests | | | |
| | | | | | | |
| w ha | | in ha | | | | |
| PODREGION ŁÓDZKI (dok.) SUBREGION (cont.) Powiat zgierski (dok.) (cont.) Gminy miejsko-wiejskie: Urban-rural gminas: Aleksandrów Łódzki w tym miasto of which city Stryków w tym miasto of which city Gminy wiejskie: Rural gminas: Głowno Ozorków Parzęczew Zgierz PODREGION M. ŁÓDŹ SUBREGION MIASTO NA PRAWACH POWIATU: CITY WITH POWIAT STATUS: Łódź PODREGION PIOTRKOWSKI SUBREGION Powiat bełchatowski Gminy miejskie: Urban gminas: Bełchatów Gminy miejsko-wiejskie: Urban-rural gminas: Zelów w tym miasto of which city Gminy wiejskie: Rural gminas: Bełchatów Drużbice Kleszczów Kluki Rusiec Szczerców Powiat opoczyński Gminy miejsko-wiejskie: Urban-rural gminas: Drzewica w tym miasto of which city Opoczno w tym miasto of which city | 1,90 - | | | | | |

^a Użytków rolnych i nieużytków przeznaczonych do zalesienia w planie zagospodarowania przestrzennego.^a Agricultural land and wasteland designated for afforestation in land development plan.

TABL. 3 (73). GRUNTY NIELEŚNE ZALESIONE I PRZEZNACZONE DO ZALESIENIA W 2012 R. (cd.)

NON-FOREST LAND AFFORESTED AND DESIGNATED FOR AFFORESTATION IN 2012 (cont.)

| WYSZCZEGÓLNIENIE SPECIFICATION | Zalesienia gruntów nieleśnych ^a Afforestations non-forest land ^a | | | | Powierzchnia gruntów nieleśnych przeznaczonych do zalesienia (stan w dniu 31 XII) Non-forest land designated for afforestation (as of 31 XII) | |
|---|---|------------------|--|---------------------|--|--|
| | ogółem grand total | publiczne public | | prywatne private | razem total | w tym w zarządzie Lasów Państwowych of which managed by the State Forests |
| | | razem total | w tym w zarządzie Lasów Państwowych of which managed by the State Forests | | | |
| | | | | | | |
| w ha in ha | | | | | | |
| PODREGION PIOTRKOWSKI (cd.) SUBREGION (cont.) Powiat opoczyński (dok.) (cont.) | | | | | | |
| Gminy wiejskie: Rural gminas: | | | | | | |
| Białaczów | - | - | - | - | - | - |
| Mniszków | 7,80 | - | - | 7,80 | - | - |
| Paradyż | 1,30 | - | - | 1,30 | - | - |
| Poświętne | - | - | - | - | - | - |
| Sławno | 0,43 | 0,43 | 0,43 | - | - | - |
| Zarnów | 25,20 | - | - | 25,20 | - | - |
| Powiat piotrkowski | 71,58 | 2,38 | 2,38 | 69,20 | 16,31 | 16,31 |
| Gminy miejsko-wiejskie: Urban-rural gminas: | | | | | | |
| Sulejów | 2,40 | - | - | 2,40 | 2,62 | 2,62 |
| w tym miasto | 2,40 | - | - | 2,40 | - | - |
| of which city | - | - | - | - | 1,12 | 1,12 |
| Wolbórz | - | - | - | - | - | - |
| w tym miasto | - | - | - | - | - | - |
| of which city | - | - | - | - | - | - |
| Gminy wiejskie: Rural gminas: | | | | | | |
| Aleksandrów | 33,10 | - | - | 33,10 | - | - |
| Czarnocin | - | - | - | - | - | - |
| Gorzkowice | 2,40 | - | - | 2,40 | - | - |
| Grabica | - | - | - | - | 0,33 | 0,33 |
| Łęki Szlacheckie | 25,60 | - | - | 25,60 | 2,56 | 2,56 |
| Moszczenica | 0,80 | - | - | 0,80 | 3,97 | 3,97 |
| Ręczno | 2,38 | 2,38 | 2,38 | - | 0,22 | 0,22 |
| Rozprza | 4,90 | - | - | 4,90 | 1,56 | 1,56 |
| Wola Krzysztoporska | - | - | - | - | 3,93 | 3,93 |
| Powiat radomszczański | 43,67 | 27,67 | 27,67 | 16,00 | 5,96 | 5,96 |
| Gminy miejskie: Urban gminas: | | | | | | |
| Radomsko | - | - | - | - | - | - |
| Gminy miejsko-wiejskie: Urban-rural gminas: | | | | | | |
| Kamieńsk | 18,95 | 18,95 | 18,95 | - | 0,41 | 0,41 |
| w tym miasto | - | - | - | - | - | - |
| of which city | - | - | - | - | 5,17 | 5,17 |
| Przedbórz | - | - | - | - | - | - |
| w tym miasto | - | - | - | - | - | - |
| of which city | - | - | - | - | - | - |
| Gminy wiejskie: Rural gminas: | | | | | | |
| Dobryczyce | - | - | - | - | 0,38 | 0,38 |
| Gidle | 5,72 | 5,72 | 5,72 | - | - | - |
| Gomunice | - | - | - | - | - | - |
| Kobiele Wielkie | 1,00 | - | - | 1,00 | - | - |
| Kodrąb | - | - | - | - | - | - |
| Lgota Wielka | - | - | - | - | - | - |
| Ładzice | 1,00 | - | - | 1,00 | - | - |
| Masłowice | - | - | - | - | - | - |
| Radomsko | - | - | - | - | - | - |
| Wielgomłynny | 3,00 | 3,00 | 3,00 | - | - | - |
| Zytno | 14,00 | - | - | 14,00 | - | - |

^a Użytków rolnych i nieużytków przeznaczonych do zalesienia w planie zagospodarowania przestrzennego.^a Agricultural land and wasteland designated for afforestation in land development plan.

TABL. 3 (73). GRUNTY NIELEŚNE ZALESIONE I PRZEZNACZONE DO ZALESIENIA W 2012 R. (cd.)

NON-FOREST LAND AFFORESTED AND DESIGNATED FOR AFFORESTATION IN 2012 (cont.)

| WYSZCZEGÓLNIENIE SPECIFICATION | Zalesienia gruntów nieleśnych ^a Afforestations non-forest land ^a | | | | Powierzchnia gruntów nieleśnych przeznaczonych do zalesienia (stan w dniu 31 XII) Non-forest land designated for afforestation (as of 31 XII) | |
|--|---|------------------|--|------------------|--|--|
| | ogółem grand total | publiczne public | | prywatne private | razem total | w tym w zarządzie Lasów Państwowych of which managed by the State Forests |
| | | razem total | w tym w zarządzie Lasów Państwowych of which managed by the State Forests | | | |
| | | | | | | |
| w ha in ha | | | | | | |
| PODREGION PIOTRKOWSKI (dok.) SUBREGION (cont.) | | | | | | |
| Powiat tomaszowski | 17,97 | 12,07 | 12,07 | 5,90 | 16,74 | 16,74 |
| Gminy miejskie: Urban gminas: | | | | | | |
| Tomaszów Mazowiecki | - | - | - | - | - | - |
| Gminy wiejskie: Rural gminas: | | | | | | |
| Będków | 0,70 | - | - | 0,70 | - | - |
| Budziszewice | - | - | - | - | - | - |
| Czerniewice | 5,20 | - | - | 5,20 | 4,33 | 4,33 |
| Inowódz | 1,75 | 1,75 | 1,75 | - | 2,93 | 2,93 |
| Lubochnia | 1,90 | 1,90 | 1,90 | - | 7,04 | 7,04 |
| Rokiciny | - | - | - | - | - | - |
| Rzeczyca | 1,49 | 1,49 | 1,49 | - | 0,40 | 0,40 |
| Tomaszów Mazowiecki | 6,93 | 6,93 | 6,93 | - | 0,30 | 0,30 |
| Ujazd | - | - | - | - | - | - |
| Żelechlinek | - | - | - | - | 1,74 | 1,74 |
| MIASTO NA PRAWACH POWIATU: CITY WITH POWIAT STATUS: | | | | | | |
| Piotrków Trybunalski | - | - | - | - | - | - |
| PODREGION SIERADZKI | 92,50 | 16,50 | 16,50 | 76,00 | 64,30 | 10,60 |
| SUBREGION | | | | | | |
| Powiat łaski | 4,50 | - | - | 4,50 | 53,70 | - |
| Gminy miejsko-wiejskie: Urban-rural gminas: | | | | | | |
| Łask | 2,90 | - | - | 2,90 | 2,70 | - |
| w tym miasto | - | - | - | - | - | - |
| of which city | | | | | | |
| Gminy wiejskie: Rural gminas: | | | | | | |
| Buczek | - | - | - | - | 7,30 | - |
| Sędziejowice | 1,60 | - | - | 1,60 | 17,60 | - |
| Widawa | - | - | - | - | 24,30 | - |
| Wodzierady | - | - | - | - | 1,80 | - |
| Powiat pajęczański | 30,50 | 0,30 | 0,30 | 30,20 | 6,06 | 6,06 |
| Gminy miejsko-wiejskie: Urban-rural gminas: | | | | | | |
| Działoszyn | - | - | - | - | - | - |
| w tym miasto | - | - | - | - | - | - |
| of which city | | | | | | |
| Pajęczno | 1,60 | - | - | 1,60 | - | - |
| w tym miasto | - | - | - | - | - | - |
| of which city | | | | | | |

a Użytków rolnych i nieużytków przeznaczonych do zalesienia w planie zagospodarowania przestrzennego.

a Agricultural land and wasteland designated for afforestation in land development plan.

TABL. 3 (73). GRUNTY NIELEŚNE ZALESIONE I PRZEZNACZONE DO ZALESIENIA W 2012 R. (cd.)

NON-FOREST LAND AFFORESTED AND DESIGNATED FOR AFFORESTATION IN 2012 (cont.)

| WYSZCZEGÓLNIENIE SPECIFICATION | Zalesienia gruntów nieleśnych ^a Afforestations non-forest land ^a | | | | Powierzchnia gruntów nieleśnych przeznaczonych do zalesienia (stan w dniu 31 XII) Non-forest land designated for afforestation (as of 31 XII) | |
|--|---|------------------|--|------------------|--|--|
| | ogółem grand total | publiczne public | | prywatne private | razem total | w tym w zarządzie Lasów Państwowych of which managed by the State Forests |
| | | razem total | w tym w zarządzie Lasów Państwowych of which managed by the State Forests | | | |
| | | | | | | |
| w ha in ha | | | | | | |
| PODREGION SIERADZKI (cd.) SUBREGION (cont.) | | | | | | |
| Powiat pajęczański (dok.) (cont.) | | | | | | |
| Gminy wiejskie: Rural gminas: | | | | | | |
| Kielczygłów | 7,70 | - | - | 7,70 | - | - |
| Nowa Brzeźnica | 4,30 | - | - | 4,30 | - | - |
| Rzaśnia | 6,10 | - | - | 6,10 | - | - |
| Siemkowice | 3,20 | 0,30 | 0,30 | 2,90 | 6,06 | 6,06 |
| Strzelce Wielkie | - | - | - | - | - | - |
| Sulmierzyce | 7,60 | - | - | 7,60 | - | - |
| Powiat poddębicki | 7,30 | - | - | 7,30 | - | - |
| Gminy miejsko-wiejskie: Urban-rural gminas: | | | | | | |
| Poddębice | 3,20 | - | - | 3,20 | - | - |
| w tym miasto | - | - | - | - | - | - |
| of which city | - | - | - | - | - | - |
| Uniejów | - | - | - | - | - | - |
| w tym miasto | - | - | - | - | - | - |
| of which city | - | - | - | - | - | - |
| Gminy wiejskie: Rural gminas: | | | | | | |
| Dalików | - | - | - | - | - | - |
| Pęczniew | 2,60 | - | - | 2,60 | - | - |
| Wartkowice | 1,50 | - | - | 1,50 | - | - |
| Zadzim | - | - | - | - | - | - |
| Powiat sieradzki | 25,33 | 4,53 | 4,53 | 20,80 | - | - |
| Gminy miejskie: Urban gminas: | | | | | | |
| Sieradz | - | - | - | - | - | - |
| Gminy miejsko-wiejskie: Urban-rural gminas: | | | | | | |
| Błaszki | - | - | - | - | - | - |
| w tym miasto | - | - | - | - | - | - |
| of which city | - | - | - | - | - | - |
| Warta | - | - | - | - | - | - |
| w tym miasto | - | - | - | - | - | - |
| of which city | - | - | - | - | - | - |
| Złoczew | 1,95 | 0,15 | 0,15 | 1,80 | - | - |
| w tym miasto | - | - | - | - | - | - |
| of which city | - | - | - | - | - | - |
| Gminy wiejskie: Rural gminas: | | | | | | |
| Braszewice | 4,00 | 1,70 | 1,70 | 2,30 | - | - |
| Brzeźnio | - | - | - | - | - | - |
| Burzenin | 1,46 | 0,76 | 0,76 | 0,70 | - | - |
| Goszczanów | - | - | - | - | - | - |
| Kłonowa | 10,62 | 0,52 | 0,52 | 10,10 | - | - |
| Sieradz | 2,80 | 1,40 | 1,40 | 1,40 | - | - |
| Wróblew | 4,50 | - | - | 4,50 | - | - |

a Użytków rolnych i nieużytków przeznaczonych do zalesienia w planie zagospodarowania przestrzennego.

a Agricultural land and wasteland designated for afforestation in land development plan.

TABL. 3 (73). GRUNTY NIELEŚNE ZALESIONE I PRZEZNACZONE DO ZALESIENIA W 2012 R. (cd.)

NON-FOREST LAND AFFORESTED AND DESIGNATED FOR AFFORESTATION IN 2012 (cont.)

| WYSZCZEGÓLNIENIE SPECIFICATION | Zalesienia gruntów nieleśnych ^a Afforestations non-forest land ^a | | | Powierzchnia gruntów nieleśnych przeznaczonych do zalesienia (stan w dniu 31 XII) Non-forest land designated for afforestation (as of 31 XII) | | |
|-----------------------------------|---|------------------|--|--|----------------|--|
| | ogółem grand total | publiczne public | | prywatne private | razem total | w tym w zarządzie Lasów Państwowych of which managed by the State Forests |
| | | razem total | w tym w zarządzie Lasów Państwowych of which managed by the State Forests | | | |
| | | | | | | |
| w ha in ha | | | | | | |
| PODREGION | | | | | | |
| SIERADZKI (dok.) | | | | | | |
| SUBREGION (cont.) | | | | | | |
| Powiat wieluński | 10,58 | 10,58 | 10,58 | - | 4,54 | 4,54 |
| Gminy miejsko-wiejskie: | | | | | | |
| Urban-rural gminas: | | | | | | |
| Wieluń | 2,67 | 2,67 | 2,67 | - | - | - |
| w tym miasto | - | - | - | - | - | - |
| of which city | | | | | | |
| Gminy wiejskie: | | | | | | |
| Rural gminas: | | | | | | |
| Biała | - | - | - | - | - | - |
| Czarnożyły | - | - | - | - | - | - |
| Konopnica | - | - | - | - | - | - |
| Mokrsko | - | - | - | - | - | - |
| Osjaków | - | - | - | - | 1,28 | 1,28 |
| Ostrówek | - | - | - | - | - | - |
| Pątnów | 7,91 | 7,91 | 7,91 | - | 1,69 | 1,69 |
| Skomlin | - | - | - | - | - | - |
| Wierzchlas | - | - | - | - | 1,57 | 1,57 |
| Powiat wieruszowski | 7,10 | - | - | 7,10 | - | - |
| Gminy miejsko-wiejskie: | | | | | | |
| Urban-rural gminas: | | | | | | |
| Wieruszów | 0,50 | - | - | 0,50 | - | - |
| w tym miasto | - | - | - | - | - | - |
| of which city | | | | | | |
| Gminy wiejskie: | | | | | | |
| Rural gminas: | | | | | | |
| Bolesławiec | 1,00 | - | - | 1,00 | - | - |
| Czastary | - | - | - | - | - | - |
| Galewice | 2,10 | - | - | 2,10 | - | - |
| Lututów | 2,00 | - | - | 2,00 | - | - |
| Łubnice | - | - | - | - | - | - |
| Sokolniki | 1,50 | - | - | 1,50 | - | - |
| Powiat zduńskowski | 7,19 | 1,09 | 1,09 | 6,10 | - | - |
| Gminy miejskie: | | | | | | |
| Urban gminas: | | | | | | |
| Zduńska Wola | - | - | - | - | - | - |
| Gminy miejsko-wiejskie: | | | | | | |
| Urban-rural gminas: | | | | | | |
| Szadek | 6,10 | - | - | 6,10 | - | - |
| w tym miasto | - | - | - | - | - | - |
| of which city | | | | | | |
| Gminy wiejskie: | | | | | | |
| Rural gminas: | | | | | | |
| Zapolice | - | - | - | - | - | - |
| Zduńska Wola | 1,09 | 1,09 | 1,09 | - | - | - |

^a Użytków rolnych i nieużytków przeznaczonych do zalesienia w planie zagospodarowania przestrzennego.^a Agricultural land and wasteland designated for afforestation in land development plan.

TABL. 3 (73). GRUNTY NIELEŚNE ZALESIONE I PRZEZNACZONE DO ZALESIENIA W 2012 R. (cd.)

NON-FOREST LAND AFFORESTED AND DESIGNATED FOR AFFORESTATION IN 2012 (cont.)

| WYSZCZEGÓLNIENIE SPECIFICATION | Zalesienia gruntów nieleśnych ^a Afforestations non-forest land ^a | | | | Powierzchnia gruntów nieleśnych przeznaczonych do zalesienia (stan w dniu 31 XII) Non-forest land designated for afforestation (as of 31 XII) | |
|--|---|------------------|--|------------------|--|--|
| | ogółem grand total | publiczne public | | prywatne private | razem total | w tym w zarządzie Lasów Państwowych of which managed by the State Forests |
| | | razem total | w tym w zarządzie Lasów Państwowych of which managed by the State Forests | | | |
| | w ha in ha | | | | | |
| PODREGION | | | | | | |
| SKIERNIEWICKI | 63,26 | 11,06 | 10,36 | 52,20 | 25,86 | 25,86 |
| SUBREGION | | | | | | |
| Powiat kutnowski | 14,20 | 6,70 | 6,70 | 7,50 | 0,50 | 0,50 |
| Gminy miejskie: Urban gminas: | | | | | | |
| Kutno | - | - | - | - | - | - |
| Gminy miejsko-wiejskie: Urban-rural gminas: | | | | | | |
| Krośniewice | - | - | - | - | - | - |
| w tym miasto | - | - | - | - | - | - |
| of which city | | | | | | |
| Żychlin | - | - | - | - | - | - |
| w tym miasto | - | - | - | - | - | - |
| of which city | | | | | | |
| Gminy wiejskie: Rural gminas: | | | | | | |
| Bedlno | 1,50 | - | - | 1,50 | - | - |
| Dąbrowice | - | - | - | - | - | - |
| Krzyżanów | 0,90 | - | - | 0,90 | 0,50 | 0,50 |
| Kutno | 6,70 | 6,70 | 6,70 | - | - | - |
| Łanięta | - | - | - | - | - | - |
| Nowe Ostrowy | - | - | - | - | - | - |
| Oporów | - | - | - | - | - | - |
| Strzelce | 5,10 | - | - | 5,10 | - | - |
| Powiat łęczycki | 25,50 | - | - | 25,50 | - | - |
| Gminy miejskie: Urban gminas: | | | | | | |
| Łęczyca | - | - | - | - | - | - |
| Gminy wiejskie: Rural gminas: | | | | | | |
| Daszyna | 3,80 | - | - | 3,80 | - | - |
| Góra Świętej Małgorzaty | - | - | - | - | - | - |
| Grabów | 9,20 | - | - | 9,20 | - | - |
| Łęczyca | 9,70 | - | - | 9,70 | - | - |
| Piątek | 0,70 | - | - | 0,70 | - | - |
| Świnice Warckie | 1,50 | - | - | 1,50 | - | - |
| Witonia | 0,60 | - | - | 0,60 | - | - |
| Powiat łowicki | 10,10 | - | - | 10,10 | 6,15 | 6,15 |
| Gminy miejskie: Urban gminas: | | | | | | |
| Łowicz | - | - | - | - | - | - |

a Użytków rolnych i nieużytków przeznaczonych do zalesienia w planie zagospodarowania przestrzennego.

a Agricultural land and wasteland designated for afforestation in land development plan.

TABL. 3 (73). GRUNTY NIELEŚNE ZALESIONE I PRZEZNACZONE DO ZALESIENIA W 2012 R. (dok.)

NON-FOREST LAND AFFORESTED AND DESIGNATED FOR AFFORESTATION IN 2012 (cont.)

| WYSZCZEGÓLNIENIE SPECIFICATION | Zalesienia gruntów nieleśnych ^a Afforestations non-forest land ^a | | | Powierzchnia gruntów nieleśnych przeznaczonych do zalesienia (stan w dniu 31 XII) Non-forest land designated for afforestation (as of 31 XII) | | |
|---|--|---|--|--|----------------|--|
| | ogółem grand total | publiczne public | | prywatne private | razem total | w tym w zarządzie Lasów Państwowych of which managed by the State Forests |
| | | razem total | w tym w zarządzie Lasów Państwowych of which managed by the State Forests | | | |
| | | | | | | |
| w ha in ha | | | | | | |
| PODREGION SKIERNIEWICKI (dok.) SUBREGION (cont.) Powiat łowicki (dok.) (cont.) Gminy wiejskie: Rural gminas: Bielawy Chąśno Domaniewice Kiernozia Kocierzew Południowy Łowicz Łyszkowice Nieborów Zduny Powiat rawski Gminy miejskie: Urban gminas: Rawa Mazowiecka Gminy miejsko-wiejskie: Urban-rural gminas: Biała Rawska w tym miasto of which city Gminy wiejskie: Rural gminas: Cielądz Rawa Mazowiecka Regnów Sadkowice Powiat skierniewicki Gminy wiejskie: Rural gminas: Bolimów Głuchów Godzianów Kowiesy Lipce Reymontowskie Maków Nowy Kawęczyn Skierniewice Słupia MIASTO NA PRAWACH POWIATU: CITY WITH POWIAT STATUS: Skierniewice | 5,80 - 1,20 - - - 2,20 0,90 - 9,10 - - 1,50 - 7,60 - - - 4,36 - 0,70 - - 3,66 - - - - - - | - | | | | |

^a Użytków rolnych i nieużytków przeznaczonych do zalesienia w planie zagospodarowania przestrzennego.^a Agricultural land and wasteland designated for afforestation in land development plan.

TABL. 4 (74). LASY NIESTANOWIĄCE WŁASNOŚCI SKARBU PAŃSTWA W 2012 R.

FORESTS NON OWNED BY THE STATE TREASURY IN 2012

| WYSZCZEGÓLNIENIE SPECIFICATION | Powierzchnia gruntów leśnych ^a Forest land ^a | | | | Lasy ochronne w % powierz- chni gruntów leśnych ^a Protective forests in % of forests land ^a | Odnowienia i zalesienia Renewals and afforestations | | Pozys- kanie drewna (grubizny) w dam ³ Removals (timber) in dam ³ |
|-----------------------------------|--|--|---|---------------|--|--|--|--|
| | ogółem total | w tym własność of which property of | | | | ogółem total | w tym zalesie- nia ^b of which affore stations ^b | |
| | | osób fizycznych natural persons | wspólnot grunto- wych land co- operatives | gmin gmina | | | | |
| | | | | | | | | |
| | w ha | in ha | | | | w ha | in ha | |
| WOJEWÓDZTWO | 134757,9 | 124570,8 | 6043,1 | 3309,5 | 1,1 | 373,1 | 276,7 | 84,3 |
| VOIVODSHIP | | | | | | | | |
| Podregion łódzki | 10025,4 | 9488,9 | 159,8 | 322,3 | - | 6,3 | - | 4,4 |
| Subregion | | | | | | | | |
| Powiaty: | | | | | | | | |
| Powiats: | | | | | | | | |
| brzeziński..... | 1226,2 | 1219,0 | - | 4,2 | - | - | - | 0,3 |
| łódzki wschodni | 1978,1 | 1797,0 | 110,0 | 61,1 | - | 2,0 | - | 0,8 |
| pabianicki..... | 2600,7 | 2487,9 | 49,8 | 36,6 | - | 4,3 | - | 2,2 |
| zgierski | 4220,4 | 3985,0 | - | 220,4 | - | - | - | 1,1 |
| Podregion m. Łódź | 2572,7 | 958,4 | - | 1507,7 | 58,6 | 0,1 | - | 1,8 |
| Subregion | | | | | | | | |
| Miasto na prawach powiatu: | | | | | | | | |
| City with powiat status: | | | | | | | | |
| Łódź | 2572,7 | 958,4 | - | 1507,7 | 58,6 | 0,1 | - | 1,8 |
| Podregion piotrkowski | 53932,0 | 49690,7 | 3133,0 | 852,3 | - | 164,0 | 147,8 | 35,8 |
| Subregion | | | | | | | | |
| Powiaty: | | | | | | | | |
| Powiats: | | | | | | | | |
| bełchatowski | 13604,3 | 12530,5 | 827,0 | 246,8 | - | 19,7 | 19,7 | 10,8 |
| opoczyński | 12363,1 | 11577,0 | 550,0 | 85,1 | - | 37,0 | 37,0 | 9,7 |
| piotrkowski | 10829,5 | 10023,0 | 689,0 | 102,5 | - | 70,6 | 69,2 | 6,6 |
| radomszczański | 11939,3 | 10937,0 | 647,0 | 292,3 | - | 27,4 | 16,0 | 5,5 |
| tomaszowski | 5149,6 | 4582,0 | 420,0 | 122,6 | - | 9,3 | 5,9 | 3,1 |
| Miasto na prawach powiatu: | | | | | | | | |
| City with powiat status: | | | | | | | | |
| Piotrków Trybunalski | 46,2 | 41,2 | - | 3,0 | - | - | - | 0,0 |
| Podregion sieradzki..... | 51989,9 | 49219,1 | 2187,1 | 338,7 | 0,0 | 145,0 | 76,0 | 36,0 |
| Subregion | | | | | | | | |
| Powiaty: | | | | | | | | |
| Powiats: | | | | | | | | |
| łaski | 6040,5 | 5633,0 | 375,0 | 12,5 | 0,0 | 8,6 | 4,5 | 5,6 |
| pajęczański | 11463,3 | 10265,2 | 990,1 | 74,0 | 0,0 | 36,2 | 30,2 | 3,8 |
| poddębicki..... | 5748,9 | 5452,8 | 248,0 | 48,1 | - | 7,3 | 7,3 | 2,5 |
| sieradzki | 11662,7 | 11498,1 | 84,0 | 68,6 | - | 20,8 | 20,8 | 10,2 |
| wieluński | 9821,4 | 9305,0 | 449,0 | 63,4 | - | 56,2 | - | 9,9 |
| wieruszowski..... | 4516,8 | 4412,0 | 4,0 | 30,8 | 0,2 | 9,1 | 7,1 | 2,7 |
| zduńskowolski..... | 2736,3 | 2653,0 | 37,0 | 41,3 | - | 6,8 | 6,1 | 1,2 |
| Podregion skierniewicki | 16237,9 | 15213,7 | 563,2 | 288,5 | - | 57,7 | 52,9 | 6,2 |
| Subregion | | | | | | | | |
| Powiaty: | | | | | | | | |
| Powiats: | | | | | | | | |
| kutnowski | 592,8 | 525,0 | 2,0 | 18,8 | - | 7,5 | 7,5 | 0,0 |
| łęczycki | 1338,5 | 1296,7 | 19,2 | - | - | 26,6 | 25,5 | 0,4 |
| łowicki | 5147,6 | 4953,0 | 54,0 | 136,6 | - | 12,9 | 10,1 | 2,7 |
| rawski | 4069,5 | 3959,3 | 104,0 | 3,2 | - | 9,4 | 9,1 | 0,9 |
| skierniewicki | 4953,6 | 4404,7 | 384,0 | 99,9 | - | 1,3 | 0,7 | 2,3 |
| Miasto na prawach powiatu: | | | | | | | | |
| City with powiat status: | | | | | | | | |
| Skierniewice..... | 135,9 | 75,0 | - | 30,0 | - | - | - | 0,0 |

a Stan w dniu 31 XII. b Użytków rolnych i nieużytków przeznaczonych do zalesienia w planie zagospodarowania przestrzennego.
 a As of 31 XII. b Agricultural land and wasteland designated for afforestation in land development plan.

DZIAŁ XI

TRANSPORT

Uwagi ogólne

1. Drogi publiczne, ze względu na funkcje w sieci drogowej, dzielą się według przepisów ustawy z dnia 21 marca 1985 r. o drogach publicznych (jednolity tekst Dz. U. 2004 r. Nr 204, poz. 2086, z późniejszymi zmianami), na następujące kategorie: drogi krajowe, wojewódzkie, powiatowe i gminne.

Do **dróg powiatowych** zalicza się drogi (poza krajowymi i wojewódzkimi) stanowiące połączenia miast będących siedzibami powiatów z siedzibami gmin i siedzib gmin między sobą.

Do **dróg gminnych** zalicza się drogi o znaczeniu lokalnym, stanowiące uzupełniającą sieć dróg (poza krajowymi, wojewódzkimi i powiatowymi) służącą miejscowym potrzebom, z wyłączeniem dróg wewnętrznych.

2. Dane o wypadkach drogowych obejmują zdarzenia mające związek z ruchem pojazdów na drogach publicznych, w wyniku których nastąpiła śmierć lub uszkodzenie ciała osób.

Za **śmiertelną ofiarę wypadku drogowego** uznano osobę zmarłą (w wyniku doznanych obrażeń) na miejscu wypadku lub w ciągu 30 dni.

Za **ranną ofiarę wypadku drogowego** uznano osobę, która doznała obrażeń ciała i otrzymała pomoc lekarską.

3. Od 2009 r. dane o pojazdach samochodowych i ciągnikach zarejestrowanych według stanu w dniu 31 XII pochodzą z centralnej ewidencji pojazdów (CEPiK) prowadzonej przez Ministerstwo Spraw Wewnętrznych i nie obejmują pojazdów wyrejestrowanych.

Dane obejmują pojazdy posiadające pozwolenie czasowe wydawanych w końcu danego roku. Pozwolenie czasowe wydawane jest na okres do około 30 dni w celu załatwienia wszystkich formalności związanych z rejestracją pojazdu i niezbędnych do otrzymania docelowego dowodu rejestracyjnego.

CHAPTER XI

TRANSPORT

General notes

1. Public roads are divided by the function within the road network on the basis of provisions to the Law on Public Roads (Journal of Laws 2004 No. 204, item 2086 with later amendments) into following categories: national, voivodship, powiat and gmina roads.

Powiat roads include roads (excluding national and voivodship roads), which link powiat capital cities with gmina capital cities with other such cities.

Gmina roads are local roads complementing the road network (excluding domestic, voivodship and powiat roads) serving regional needs, excluding interior roads.

2. Data regarding road traffic accidents cover events connected with the movement of vehicles on public roads as a result of which death or injury occurred.

A **road traffic accident fatality** is understood as a person who died (as a result of injuries incurred) at the scene of the accident or within the course of 30 days.

A **road traffic accident injury** is understood as a person who incurred injuries and received medical attention.

3. Since 2009 data on road motor vehicles and tractors registered as of 31 December has come from central vehicle register maintained by Ministry of Interior and does not include vehicles being devoid of car registration.

Data include vehicles having temporary permission given by the ending of reference year. Temporary permission is passed by about 30 daily period with the aim of take care of formality be connected with vehicle registration and received ordinary registration book.

TABL. 1 (75). DROGI PUBLICZNE W 2012 R.

Stan w dniu 31 XII

PUBLIC ROADS IN 2012

As of 31 XII

| WYSZCZEGÓLNIENIE SPECIFICATION | Drogi powiatowe District roads | | | | Drogi gminne Communal roads | | | |
|-----------------------------------|--|---|--|-----------------------------|--|---|--|-----------------------------|
| | o nawierzchni twardej on hard surface | | | gruntowe unsur- faced | o nawierzchni twardej on hard surface | | | gruntowe unsur- faced |
| | ogółem total | na 100 km ² per 100 km ² | z liczby ogółem o nawierz- chni ulep- szonej of which of total improved | | ogółem total | na 100 km ² per 100 km ² | z liczby ogółem o nawierz- chni ulep- szonej of which of total improved | |
| | | | | | | | | |
| | w km in km | | | | | | | |
| WOJEWÓDZTWO | 7433,7 | 40,8 | 7247,2 | 420,9 | 9113,7 | 50,0 | 7657,2 | 5975,9 |
| VOIVODSHIP | | | | | | | | |
| Podregion łódzki | 930,8 | 42,2 | 925,7 | 64,5 | 1388,8 | 63,0 | 1222,8 | 1121,0 |
| Subregion | | | | | | | | |
| Powiaty: | | | | | | | | |
| Powiaty: | | | | | | | | |
| brzeziński | 130,5 | 36,3 | 129,9 | - | 186,2 | 51,9 | 159,8 | 40,8 |
| łódzki wschodni | 213,6 | 46,3 | 211,9 | 16,0 | 362,2 | 72,4 | 304,5 | 368,4 |
| pabianicki | 174,8 | 35,5 | 172,0 | 8,6 | 337,5 | 68,6 | 293,6 | 253,8 |
| zgierski | 411,9 | 48,2 | 411,9 | 39,9 | 502,9 | 58,8 | 464,9 | 458,0 |
| Podregion m. Łódź | 392,8 | 134,1 | 386,5 | 12,8 | 345,5 | 118,0 | 320,2 | 223,9 |
| Subregion | | | | | | | | |
| Miasto na prawach powiatu: | | | | | | | | |
| City with powiat status: | | | | | | | | |
| Łódź | 392,8 | 134,1 | 386,5 | 12,8 | 345,5 | 118,0 | 320,2 | 223,9 |
| Podregion piotrkowski | 1970,7 | 33,0 | 1931,2 | 106,9 | 2853,0 | 47,8 | 2421,5 | 1398,6 |
| Subregion | | | | | | | | |
| Powiaty: | | | | | | | | |
| Powiaty: | | | | | | | | |
| bełchatowski | 335,0 | 34,6 | 335,0 | 12,8 | 430,7 | 44,5 | 363,7 | 347,0 |
| opoczyński | 307,3 | 29,5 | 305,7 | 24,3 | 378,4 | 36,4 | 319,5 | 135,8 |
| piotrkowski | 521,6 | 36,5 | 489,1 | 10,6 | 744,7 | 52,1 | 630,8 | 196,3 |
| radomszczański | 404,5 | 28,0 | 404,5 | 39,8 | 550,7 | 38,2 | 454,3 | 258,3 |
| tomaszowski | 368,5 | 36,0 | 363,6 | 19,3 | 602,1 | 58,7 | 509,0 | 432,3 |
| Miasto na prawach powiatu: | | | | | | | | |
| City with powiat status: | | | | | | | | |
| Piotrków Trybunalski | 33,8 | 50,4 | 33,3 | 0,1 | 146,4 | 218,5 | 144,2 | 28,9 |
| Podregion sieradzki | 2187,6 | 38,6 | 2105,2 | 147,5 | 2218,6 | 39,2 | 1617,5 | 2349,4 |
| Subregion | | | | | | | | |
| Powiaty: | | | | | | | | |
| Powiaty: | | | | | | | | |
| łaski | 202,5 | 32,8 | 199,0 | 28,0 | 287,3 | 46,5 | 208,1 | 420,5 |
| pajęczański | 276,4 | 34,4 | 276,4 | 24,9 | 393,7 | 49,0 | 343,9 | 291,9 |
| poddębicki | 308,6 | 35,0 | 300,4 | 20,9 | 211,5 | 24,0 | 172,2 | 262,5 |
| sieradzki | 608,8 | 40,8 | 564,7 | 17,0 | 352,9 | 23,7 | 250,4 | 347,0 |
| wieluński | 345,5 | 37,2 | 344,0 | 17,5 | 469,3 | 50,7 | 256,1 | 545,9 |
| wieruszowski | 264,4 | 45,8 | 252,4 | 27,1 | 295,3 | 51,2 | 218,3 | 400,0 |
| zduńskowolski | 181,4 | 49,2 | 168,3 | 12,1 | 208,6 | 56,5 | 168,5 | 81,6 |
| Podregion skierniewicki | 1951,8 | 47,8 | 1898,6 | 89,2 | 2307,8 | 56,5 | 2075,2 | 883,0 |
| Subregion | | | | | | | | |
| Powiaty: | | | | | | | | |
| Powiaty: | | | | | | | | |
| kutnowski | 464,1 | 52,3 | 432,0 | 17,3 | 707,2 | 79,7 | 583,4 | 252,3 |
| łęczycki | 373,2 | 48,3 | 373,2 | 3,1 | 480,0 | 62,1 | 442,7 | 209,5 |
| łowicki | 526,8 | 53,3 | 519,0 | 31,9 | 461,4 | 46,7 | 434,3 | 130,2 |
| rawski | 295,6 | 45,6 | 284,7 | 28,1 | 226,7 | 35,1 | 208,7 | 114,2 |
| skierniewicki | 257,8 | 34,2 | 256,9 | 7,7 | 340,7 | 45,2 | 318,3 | 150,7 |
| Miasto na prawach powiatu: | | | | | | | | |
| City with powiat status: | | | | | | | | |
| Skierniewice | 34,3 | 98,0 | 32,8 | 1,1 | 91,8 | 262,2 | 87,8 | 26,1 |

Źródło: dane Generalnej Dyrekcji Dróg Krajowych i Autostrad.

Source: data of the General Directorate for National Roads and Motorways.

TABL. 2 (76). POJAZDY SAMOCHODOWE I CIĄGNIKI ZAREJESTROWANE^a W 2012 R.

Stan w dniu 31 XII

ROAD VEHICLES AND TRACTORS IN VEHICLE REGISTER^a IN 2012

As of 31 XII

| WYSZCZEGÓLNIENIE SPECIFICATION | Ogółem Total | W tym Of which | | | | |
|--|-----------------|-------------------------------------|--------------------|--|---|--------------------------|
| | | samochody osobowe passenger cars | autobusy busses | samochody ciężarowe i ciągniki siodłowe ^b lorries and road tractors ^b | ciągniki balastowe i rolnicze balast and agricultural tractors | motocykle motorcycles |
| WOJEWÓDZTWO VOIVODSHIP | 1686814 | 1236202 | 5828 | 222748 | 136479 | 76251 |
| Podregion łódzki Subregion | 262123 | 196264 | 745 | 36879 | 14698 | 12069 |
| Powiaty: | | | | | | |
| Powiats: | | | | | | |
| brzeziński..... | 25971 | 17110 | 70 | 3810 | 3164 | 1633 |
| łódzki wschodni | 52759 | 39128 | 227 | 7635 | 3195 | 2199 |
| pabianicki..... | 76882 | 60037 | 138 | 10154 | 2852 | 3328 |
| zgierski..... | 106511 | 79989 | 310 | 15280 | 5487 | 4909 |
| Podregion m. Łódź Subregion | 386862 | 321941 | 1224 | 52127 | 1825 | 7553 |
| Miasto na prawach powiatu: | | | | | | |
| City with powiat status: | | | | | | |
| Łódź | 386862 | 321941 | 1224 | 52127 | 1825 | 7553 |
| Podregion piotrkowski Subregion | 387904 | 283270 | 1791 | 47371 | 34875 | 18235 |
| Powiaty: | | | | | | |
| Powiats: | | | | | | |
| bełchatowski | 74077 | 57491 | 487 | 7336 | 4853 | 3420 |
| opoczyński | 50541 | 36086 | 161 | 5404 | 6463 | 2193 |
| piotrkowski | 63719 | 44139 | 246 | 6873 | 9251 | 2802 |
| radomszczański | 77673 | 55142 | 257 | 11041 | 7059 | 3689 |
| tomaszowski | 78632 | 56718 | 218 | 10376 | 6625 | 4280 |
| Miasto na prawach powiatu: | | | | | | |
| City with powiat status: | | | | | | |
| Piotrków Trybunalski | 43262 | 33694 | 422 | 6341 | 624 | 1851 |
| Podregion sieradzki Subregion | 353279 | 240555 | 1171 | 45043 | 43525 | 21161 |
| Powiaty: | | | | | | |
| Powiats: | | | | | | |
| łaski | 41785 | 30134 | 119 | 4726 | 4081 | 2494 |
| pajęczański | 39190 | 26239 | 119 | 5176 | 4857 | 2584 |
| poddębicki..... | 36902 | 23106 | 129 | 4476 | 6499 | 2485 |
| sieradzki..... | 96381 | 63479 | 281 | 12672 | 13863 | 5611 |
| wieluński | 58315 | 38488 | 276 | 8472 | 7697 | 3036 |
| wieruszowski..... | 33669 | 24197 | 41 | 3959 | 3936 | 1410 |
| zdunskowolski..... | 47037 | 34912 | 206 | 5562 | 2592 | 3541 |
| Podregion skierniewicki Subregion | 296646 | 194172 | 897 | 41328 | 41556 | 17233 |
| Powiaty: | | | | | | |
| Powiats: | | | | | | |
| kutnowski | 78090 | 53661 | 256 | 9234 | 9001 | 5508 |
| jęczycki | 47604 | 29059 | 149 | 8004 | 8196 | 2029 |
| łowicki | 66451 | 42208 | 254 | 8485 | 10879 | 4314 |
| rawski | 43748 | 26388 | 117 | 8128 | 6478 | 2465 |
| skierniewicki | 32924 | 20702 | 23 | 3764 | 6360 | 1872 |
| Miasto na prawach powiatu: | | | | | | |
| City with powiat status: | | | | | | |
| Skierniewice..... | 27829 | 22154 | 98 | 3713 | 642 | 1045 |

^a Patrz uwagi ogólne do działu, ust. 3. ^b Łącznie z samochodami ciężarowo-osobowymi.

Ź r ó d ł o: dane Ministerstwa Spraw Wewnętrznych.

^a See general notes to the chapter, item. 3. ^b Including vans.

S o u r c e: data of the Ministry of Interior.

TABL. 3 (77). WYPADKI DROGOWE ^a I ICH OFIARY W 2012 R.ROAD TRAFFIC ACCIDENTS ^a AND THEIR CASUALTIES IN 2012

| WYSZCZEGÓLNIENIE SPECIFICATION | Wypadki Accidents | Ofiary wypadków Road traffic casualties | |
|--|----------------------|--|------------------|
| | | śmiertelne fatalities | ranni injured |
| WOJEWÓDZTWO VOIVODSHIP | 3905 | 296 | 4845 |
| Podregion łódzki Subregion | 489 | 60 | 582 |
| Powiaty: | | | |
| Powiaty: | | | |
| brzeziński..... | 50 | 7 | 69 |
| łódzki wschodni | 86 | 11 | 106 |
| pabianicki..... | 125 | 14 | 125 |
| zgierski | 228 | 28 | 282 |
| Podregion m. Łódź Subregion | 1668 | 33 | 2011 |
| Miasto na prawach powiatu: | | | |
| City with powiat status: | | | |
| Łódź | 1668 | 33 | 2011 |
| Podregion piotrkowski Subregion | 823 | 82 | 1050 |
| Powiaty: | | | |
| Powiaty: | | | |
| bełchatowski | 169 | 18 | 231 |
| opoczyński | 88 | 7 | 117 |
| piotrkowski | 108 | 16 | 148 |
| radomszczański | 219 | 15 | 260 |
| tomaszowski | 155 | 21 | 199 |
| Miasto na prawach powiatu: | | | |
| City with powiat status: | | | |
| Piotrków Trybunalski..... | 84 | 5 | 95 |
| Podregion sieradzki Subregion | 448 | 70 | 603 |
| Powiaty: | | | |
| Powiaty: | | | |
| łaski | 70 | 10 | 88 |
| pajęczarski | 45 | 4 | 60 |
| poddębicki..... | 84 | 11 | 126 |
| sieradzki..... | 85 | 15 | 105 |
| wieluński | 50 | 15 | 51 |
| wieruszowski..... | 42 | 2 | 63 |
| zdunskowolski..... | 72 | 13 | 110 |
| Podregion skierniewicki Subregion | 477 | 51 | 599 |
| Powiaty: | | | |
| Powiaty: | | | |
| kutnowski | 184 | 14 | 222 |
| łęczycki | 65 | 11 | 67 |
| łowicki | 69 | 12 | 100 |
| rawski | 82 | 6 | 121 |
| skierniewicki | 19 | - | 23 |
| Miasto na prawach powiatu: | | | |
| City with powiat status: | | | |
| Skierniewice..... | 58 | 8 | 66 |

a Zarejestrowane przez Policję.

Ż r ó d ł o: dane Komendy Głównej Policji.

a Registered by the Police.

S o u r c e: data of the National Police Headquarters.

DZIAŁ XII

HANDEL

Uwagi ogólne

Targowiska są to wyodrębnione tereny lub budowle (place, ulice, hale targowe) ze stałymi lub sezonowymi punktami sprzedaży drobnodetalicznej lub urządzeniami przeznaczonymi do prowadzenia handlu w wyznaczone dni tygodnia lub codziennie (bazaary).

Targowiska sezonowe są to place i ulice, gdzie uruchamiane są na okres do 6 miesięcy punkty handlowe w związku ze wzmożonym ruchem nabywców (np. nadmorski ruch urlopowy) i działalność ta jest ponawiana w kolejnych sezonach.

CHAPTER XII

TRADE

General notes

Marketplaces are specific areas or structures (squares, streets, market halls) with permanent or seasonal outlets for small-scale retail sales or with facilities designated for conducting trade on specific days of the week or weekly (bazaars).

Seasonal marketplaces are those squares and streets where trade outlets conduct activity for a period of 6 months, in connection with increased demand from buyers (e.g., holiday seaside demand) and this activity is repeated in successive seasons.

TABL. 1 (78). **TARGOWISKA W 2012 R.**
Stan w dniu 31 XII
MARKETPLACES IN 2012
As of 31 XII

| WYSZCZEGÓLNIENIE SPECIFICATION | Targowiska stałe Permanent marketplaces | | | | | | Targowiska sezonowe ^a (w ciągu roku) Seasonal market- places ^a (during the year) | Roczne wpływy z opłaty targowej w tys. zł Annual receipts from market- place fees in thous. zł |
|--|---|--|---|--|--|---|--|--|
| | liczba number | | powierzchnia w m ² area in m ² | | stałe punkty sprzedaży drobnodetalicznej permanent small-retail sales outlets | | | |
| | ogółem total | w tym z przewagą sprzedaży drobnodeta- licznej of which with predo- minance of small-retail sales | ogółem total | w tym sprzed- żowa of which sales area | ogółem total | w tym na targowiskach czynnych codziennie of which at marketplaces opened daily | | |
| WOJEWÓDZTWO VOIVODSHIP | 183 | 171 | 1457577 | 856054 | 7580 | 3404 | 103 | 24778,6 |
| Podregion łódzki Subregion | 35 | 28 | 439648 | 181082 | 1815 | 932 | 15 | 4605,8 |
| Powiaty: Powiats: | | | | | | | | |
| brzeziński..... | 3 | 2 | 32192 | 22903 | 59 | 59 | 2 | 454,6 |
| łódzki wschodni | 13 | 8 | 304926 | 86786 | 468 | 12 | - | 2903,3 |
| pabianicki..... | 9 | 9 | 28128 | 23914 | 519 | 519 | - | 495,5 |
| zgierski..... | 10 | 9 | 74402 | 47479 | 769 | 342 | 13 | 752,4 |
| Podregion m. Łódź Subregion | 37 | 36 | 178206 | 68142 | 2246 | 1263 | 2 | 6267,8 |
| Miasto na prawach powiatu: City with powiat status: | | | | | | | | |
| Łódź | 37 | 36 | 178206 | 68142 | 2246 | 1263 | 2 | 6267,8 |
| Podregion piotrkowski Subregion | 42 | 40 | 308406 | 212041 | 1779 | 628 | 57 | 6454,6 |
| Powiaty: Powiats: | | | | | | | | |
| belchatowski | 8 | 7 | 44364 | 41517 | 833 | 251 | 35 | 487,9 |
| opoczyński | 4 | 4 | 38300 | 21500 | 210 | 114 | 3 | 839,1 |
| piotrkowski | 6 | 6 | 47088 | 38765 | 462 | 36 | 2 | 284,9 |
| radomskożański | 10 | 9 | 90399 | 48414 | 87 | 40 | 9 | 1245,9 |
| tomaszowski | 7 | 7 | 46255 | 35145 | 155 | 155 | 8 | 2288,8 |
| Miasto na prawach powiatu: City with powiat status: | | | | | | | | |
| Piotrków Trybunalski | 7 | 7 | 42000 | 26700 | 32 | 32 | - | 1308 |
| Podregion sieradzki Subregion | 44 | 42 | 328548 | 237365 | 1334 | 367 | 14 | 3952,1 |
| Powiaty: Powiats: | | | | | | | | |
| łaski | 5 | 5 | 36246 | 28878 | 509 | 48 | 4 | 336,7 |
| pajęczański | 2 | 2 | 38277 | 29997 | 346 | - | 1 | 864,5 |
| poddębicki | 6 | 4 | 57070 | 47833 | - | - | 3 | 370,2 |
| sieradzki | 10 | 10 | 72163 | 56481 | 352 | 249 | 1 | 690,7 |
| wieluński | 7 | 7 | 43330 | 22535 | 50 | 2 | - | 832,6 |
| wieruszowski | 5 | 5 | 52073 | 23364 | 6 | - | 3 | 428,4 |
| zduńskowolski | 9 | 9 | 29389 | 28277 | 71 | 68 | 2 | 429,0 |
| Podregion skierniewicki Subregion | 25 | 25 | 202769 | 157424 | 406 | 214 | 15 | 3498,3 |
| Powiaty: Powiats: | | | | | | | | |
| kutnowski | 6 | 6 | 53067 | 31720 | - | - | 12 | 1196,9 |
| łęczycki | 5 | 5 | 42514 | 31180 | 1 | 1 | 1 | 598,9 |
| łowicki | 4 | 4 | 53948 | 46214 | 133 | 133 | 1 | 688,0 |
| rawski | 5 | 5 | 36040 | 31110 | 248 | 75 | 1 | 174,5 |
| skierniewicki | 1 | 1 | 1200 | 1200 | - | - | - | 16,4 |
| Miasto na prawach powiatu: City with powiat status: | | | | | | | | |
| Skierniewice | 4 | 4 | 16000 | 16000 | 24 | 5 | - | 823,6 |

a Liczba targowisk lub miejsc wyznaczonych na ulicach i placach uruchamianych okresowo.

a Number of marketplaces or places located on streets and squares open periodically.

DZIAŁ XIII

FINANSE PUBLICZNE

Uwagi ogólne

1. Ogólne zasady finansów publicznych, gospodarki finansowej jednostek samorządu terytorialnego, sprawozdawczości budżetowej oraz klasyfikacji dochodów i wydatków budżetowych regulują m.in. następujące akty prawne:

- ustawa z dnia 27 VIII 2009 r. o finansach publicznych i przepisy wprowadzające ustawę o finansach publicznych (Dz. U. Nr 157, poz. 1240 i 1241),
- ustawa z dnia 8 III 1990 r. o samorządzie gminnym (Dz. U. z 2001 r. Nr 142, poz. 1591), z późniejszymi zmianami,
- ustawa z dnia 5 VI 1998 r. o samorządzie powiatowym (Dz. U. z 2001 r. Nr 142, poz. 1592), z późniejszymi zmianami,
- ustawa z dnia 5 VI 1998 r. o samorządzie województwa (Dz. U. z 2001 r. Nr 142, poz. 1590), z późniejszymi zmianami,
- ustawa z dnia 13 XI 2003 r. o dochodach jednostek samorządu terytorialnego (Dz. U. Nr 203, poz. 1966), z późniejszymi zmianami,
- rozporządzenie Ministra Finansów z dnia 3 lutego 2010 r. w sprawie sprawozdawczości budżetowej (Dz. U. Nr 20, poz. 103),
- rozporządzenie Ministra Finansów z dnia 2 marca 2010 r. w sprawie szczegółowej klasyfikacji dochodów, wydatków, przychodów i rozchodów oraz środków pochodzących ze źródeł zagranicznych (Dz. U. Nr 38, poz. 207), z późniejszymi zmianami.

2. Na **dochody budżetów jednostek samorządu terytorialnego** składają się:

1) dochody własne, tj.:

- a) dochody z tytułu udziału we wpływach z podatku dochodowego od osób prawnych i osób fizycznych,
- b) wpływy z podatków oraz opłat ustalanych i pobieranych na podstawie odrębnych ustaw, w tym podatek od nieruchomości, podatek rolny, leśny, podatek od środków transportowych, podatek od czynności cywilnoprawnych, opłata skarbową, opłata eksploatacyjna, opłata targowa,
- c) dochody z majątku, w tym z najmu i dzierżawy,
- d) środki na dofinansowanie własnych zadań, z innych źródeł;

2) dotacje:

- a) celowe z budżetu państwa na zadania: z zakresu administracji rządowej, własne, realizowane na podstawie porozumień z organami administracji rządowej,
- b) przekazane w ramach programów finansowanych z udziałem środków europejskich oraz innych środków zagranicznych nie podlegających zwrotowi oraz płatności z budżetu środków europejskich,
- c) otrzymane z funduszy celowych (od 2011 r. są tylko państwowe fundusze celowe),

CHAPTER XIII

PUBLIC FINANCE

General notes

1. The general principles of public finance, management of local self-government entities, budgetary reporting and classification of budget revenue and expenditure are regulated by the following legal acts:

- the Law on Public Finance, dated 27 VIII 2009 on Public Finances and regulations implementing the Law on Public Finances (Journal of Laws No. 157, item 1240 and 1241),
- the Law of 8 March 1990 on Gmina Self-government (Journal of Laws of 2001 No. 142, item 1591), with later amendments,
- the Law of 5 June 1998 on Powiat Self-government (Journal of Laws of 2001 No. 142, item 1592), with later amendments,
- the Law of 5 June 1998 on Voivodship Self-government (Journal of Laws of 2001 No. 142, item 1590), with later amendments,
- the Law of 13 November 2003 on Incomes of Local Self-government Entities (Journal of Laws No. 203, item 1966), with later amendments,
- the Minister of Finances Regulation of 3 February 2010 on Budgetary Reporting (Journal of Laws No. 20, item 103),
- the Minister of Finances Regulation of 2 March 2010 on Detailed Classification of Incomes, expenses, Revenues and Expenditures, and Funds from Foreign Resources (Journal of Laws No. 38, item 207), with later amendments.

2. **Budget revenue of local self-government entities** comprise:

1) own revenue, i.e.:

- a) revenue from the share in receipts from personal and corporate income taxes,
- b) receipts from charges and taxes established and collected on the basis of separate acts, including the tax on real estate, the agricultural tax, forest tax, the tax on means of transport, the tax on civil law transactions, treasury fee, royalties for mineral exploration and marketplace stall trading fee,
- c) revenue from property of which from lease,
- d) funds for the additional financing of own tasks from other sources;

2) grants:

- a) appropriated allocations from the state budget for: government administration-related tasks, own tasks, task fulfilled on the basis of agreements with bodies of the government administration,
- b) provided under programmes financed from European funds and other not reimbursable foreign funds and payments from the budget of European funds,
- c) received from the appropriated funds (from 2011 state appropriated funds),

- d) pozostałe dotacje, w tym realizowane na podstawie porozumień między jednostkami samorządu terytorialnego;
- 3) subwencja ogólna z budżetu państwa, która składa się z części: wyrównawczej, oświatowej, rekompensującej, równoważącej i regionalnej.

3. Na wydatki jednostek samorządu terytorialnego składają się m. in.:

- 1) dotacje, w tym dotacje dla jednostek organizacyjno-prawnych działających w budżetach jednostek samorządu terytorialnego, tj. zakładów budżetowych, gospodarstw pomocniczych, środków specjalnych i funduszy celowych;
- 2) świadczenia na rzecz osób fizycznych;
- 3) wydatki bieżące jednostek budżetowych, w tym:
 - a) wynagrodzenia,
 - b) składki na ubezpieczenia społeczne i Fundusz Pracy,
 - c) zakup materiałów i usług;
- 4) wydatki majątkowe, w tym inwestycyjne.

- d) *other allocations, including allocations based on agreements with bodies of the government administration;*

- 3) *general subsidy from the state budget, consisting of the following parts: equalisation, educational, compensatory, balancing and regional.*

3. Expenditure of local self-government entities include among others:

- 1) *allocations including allocations for the organizational-legal entities operating in the budgets of local self-government entities, i.e.: budgetary establishments, auxiliary units, special funds and appropriated funds;*
- 2) *benefits for natural persons;*
- 3) *current expenditure of budgetary entities, of which:*
 - a) *wages and salaries,*
 - b) *contributions for social security and the Labor Fund,*
 - c) *purchase of materials and services;*
- 4) *property expenditure including investment expenditure.*

U w a g a do tablic 1-4

W danych o dochodach i wydatkach budżetów gmin nie uwzględniono budżetów gmin mających status miasta na

Note to tables 1-4

The budgets of gminas which are also cities with powiat status were not included in the data regarding revenue and

TABL. 1 (79). **DOCHODY BUDŻETÓW GMIN WEDŁUG RODZAJÓW W 2012 R.**

REVENUE OF GMINAS BUDGETS BY TYPE IN 2012

| Lp. | WYSZCZEGÓLNIENIE SPECIFICATION | Ogółem ^a Grand total ^a | W tym | | | | | | |
|-----------|---|---|----------------|---|---|--|----------|---|---|
| | | | dochody własne | | | | | | |
| | | | razem total | w tym | | | | podatek od nierucho- mości tax on real estate | podatek rolny agricultu- ral tax |
| | | | | udziały w podatkach stanowiących dochód budżetu państwa share in income from taxes comprising state budget revenue | | w podatku dochodowym od in income tax | | | |
| | | | | razem total | osób prawnych corporate income tax | osób fizycznych personal income tax | | | |
| | | | | | | | | | |
| w tys. zł | | | | | | | | | |
| 1 | O G Ó Ł E M..... TOTAL | 5033303,4 | 2493082,0 | 824189,6 | 47545,7 | 776643,9 | 771077,0 | 78605,9 | |
| | PODREGION ŁÓDZKI SUBREGION | | | | | | | | |
| | Powiat brzeziński | | | | | | | | |
| | Gminy miejskie: | | | | | | | | |
| | Urban gminas: | | | | | | | | |
| 2 | Brzeziny | 34438,4 | 16450,7 | 6447,7 | 167,3 | 6280,3 | 3682,3 | 149,2 | |
| | Gminy wiejskie: | | | | | | | | |
| | Rural gminas: | | | | | | | | |
| 3 | Brzeziny | 14618,4 | 5544,8 | 1916,5 | 33,4 | 1883,1 | 1488,7 | 402,1 | |
| 4 | Dmosin | 14034,8 | 5448,3 | 1784,2 | 11,1 | 1773,1 | 1734,4 | 463,5 | |
| 5 | Jeżów | 13614,9 | 7351,2 | 1340,9 | 11,8 | 1329,1 | 879,9 | 388,7 | |
| 6 | Rogów | 12327,4 | 4913,7 | 1635,4 | 11,7 | 1623,7 | 793,7 | 374,7 | |
| | Powiat łódzki wschodni | | | | | | | | |
| | Gminy miejsko-wiejskie: | | | | | | | | |
| | Urban-rural gminas: | | | | | | | | |
| 7 | Koluszki | 53230,5 | 32874,8 | 13879,2 | 336,7 | 13542,6 | 12377,1 | 412,2 | |
| 8 | Rzgów | 34089,0 | 25234,0 | 8245,4 | 509,5 | 7735,8 | 12633,4 | 562,1 | |
| 9 | Tuszyn | 35568,2 | 22657,9 | 6521,7 | 163,2 | 6358,5 | 5981,3 | 399,5 | |
| | Gminy wiejskie: | | | | | | | | |
| | Rural gminas: | | | | | | | | |
| 10 | Andrespol | 33011,9 | 15517,0 | 9104,7 | 107,2 | 8997,5 | 3469,0 | 74,2 | |
| 11 | Brójce | 16360,9 | 8645,1 | 3212,0 | 57,8 | 3154,2 | 3158,1 | 345,4 | |
| 12 | Nowosolna | 17632,2 | 9651,9 | 5831,9 | 80,1 | 5751,8 | 2495,1 | 192,1 | |
| | Powiat pabianicki | | | | | | | | |
| | Gminy miejskie: | | | | | | | | |
| | Urban gminas: | | | | | | | | |
| 13 | Konstantynów Łódzki | 49111,4 | 27590,2 | 11194,1 | 607,3 | 10586,8 | 7803,9 | 282,9 | |
| 14 | Pabianice | 158092,4 | 100352,0 | 43451,2 | 1926,6 | 41524,6 | 26093,1 | 183,5 | |

a Łącznie z dotacjami §§ 200, 620 nieuwzględnionymi w podziale według źródeł pochodzenia.

a Including §§ 200, 620 allocations not included in division by source.

prawach powiatu, które zostały ujęte w dochodach i wydatkach powiatów i miast na prawach powiatu.

expenditure of gminas budgets. They are included in revenue and expenditure of powiats and cities with powiat status.

| Of which | | | | | | | | | | | No. |
|--|---|---------------------------------------|---|--|---|--|---|---|--|----|-----|
| ovn revenue | | | | | dotacje celowe z budżetu państwa appropriated allocations from the state budget | | | subwencja ogólna z budżetu państwa general subsidy from the state budget | | | |
| of which | | | | | | | | | | | |
| podatek od środków transpor- towych tax on means of transport | podatek od czynności cywilno- prawnych tax on civil law transac- tions | opłata skarbową treasury fee | dochody z majątku revenue from property | wpływy z usług revenue from services | razem total | w tym of which | | razem total | w tym część oświatowa of which educational part | | |
| | | | | | | na zadania z zakresu administracji rządowej for go- vernment adminis- tration tasks | na zadania własne for own tasks | | | | |
| in thous. zł | | | | | | | | | | | |
| 45386,1 | 38859,7 | 12745,6 | 155253,9 | 115834,5 | 679453,7 | 523372,5 | 155413,1 | 1497061,9 | 1084074,1 | 1 | |
| 199,4 | 247,8 | 216,8 | 970,9 | 1105,4 | 5724,6 | 3246,9 | 2477,7 | 7307,1 | 5193,7 | 2 | |
| 194,6 | 137,1 | 13,6 | 133,3 | 419,2 | 2269,2 | 2016,8 | 252,4 | 5253,3 | 2921,4 | 3 | |
| 291,5 | 51,5 | 20,2 | 215,2 | 488,7 | 1905,8 | 1595,8 | 301,7 | 4298,2 | 3407,2 | 4 | |
| 148,1 | 43,1 | 12,0 | 106,2 | 315,1 | 1722,7 | 1505,4 | 217,4 | 4378,0 | 2696,3 | 5 | |
| 165,7 | 41,2 | 11,1 | 142,3 | 443,7 | 1888,7 | 1546,6 | 342,1 | 5347,5 | 3022,4 | 6 | |
| 492,9 | 753,2 | 50,6 | 1162,3 | 28,6 | 6011,5 | 4804,7 | 1156,8 | 11634,5 | 11578,1 | 7 | |
| 300,0 | 471,1 | 29,3 | 446,6 | 628,6 | 2523,4 | 2020,1 | 503,3 | 5019,3 | 4902,2 | 8 | |
| 522,5 | 381,8 | 43,7 | 2314,7 | 461,2 | 4495,9 | 3229,5 | 1266,4 | 6952,7 | 6280,7 | 9 | |
| 240,9 | 441,9 | 31,3 | 689,0 | 565,8 | 4326,0 | 2659,8 | 1666,2 | 8890,9 | 8865,9 | 10 | |
| 154,8 | 238,9 | 18,0 | 755,2 | 129,6 | 1847,1 | 1385,7 | 461,4 | 4938,9 | 4380,7 | 11 | |
| 205,4 | 223,1 | 26,3 | 249,2 | 20,4 | 1269,0 | 997,5 | 271,5 | 3726,8 | 3676,5 | 12 | |
| 200,2 | 746,5 | 44,6 | 3303,3 | 1404,0 | 4602,2 | 3217,3 | 1379,9 | 7123,1 | 6891,0 | 13 | |
| 782,0 | 2136,1 | 816,3 | 9692,6 | 8768,9 | 20045,7 | 15526,3 | 4512,3 | 34221,7 | 27585,6 | 14 | |

TABL. 1 (79). DOCHODY BUDŻETÓW GMIN WEDŁUG RODZAJÓW W 2012 R. (cd.)

REVENUE OF GMINAS BUDGETS BY TYPE IN 2012 (cont.)

| Lp. | WYSZCZEGÓLNIENIE SPECIFICATION | Ogółem ^a Grand total ^a | W tym dochody własne | | | | | |
|-----|---|---|-------------------------|---|---|--|---|---|
| | | | razem total | w tym | | | | |
| | | | | udziały w podatkach stanowiących dochód budżetu państwa share in income from taxes comprising state budget revenue | | | podatek od nierucho- mości tax on real estate | podatek rolny agricultu- ral tax |
| | | | | razem total | w podatku dochodowym od in income tax | | | |
| | | | | | osób prawnych corporate income tax | osób fizycznych personal income tax | | |
| | | w tys. zł | | | | | | |
| | PODREGION ŁÓDZKI (dok.) SUBREGION (cont.) Powiat pabianicki (dok.) (cont.) Gminy wiejskie: Rural gminas: | | | | | | | |
| 1 | Dłutów | 11389,1 | 4071,8 | 1717,5 | 7,8 | 1709,6 | 1010,0 | 254,7 |
| 2 | Dobroń | 19501,4 | 10640,0 | 5002,5 | 56,5 | 4946,0 | 2799,1 | 179,2 |
| 3 | Ksawerów | 23105,1 | 14891,6 | 5370,9 | 467,6 | 4903,3 | 4481,9 | 200,1 |
| 4 | Lutomiersk | 20602,9 | 9831,3 | 4097,4 | 2,9 | 4094,4 | 2935,2 | 650,4 |
| 5 | Pabianice | 28627,1 | 20718,3 | 4735,4 | 22,4 | 4713,0 | 7240,6 | 307,8 |
| | Powiat zgierski Gminy miejskie: Urban gminas: | | | | | | | |
| 6 | Głowno | 34425,6 | 17646,7 | 6862,1 | 144,4 | 6717,7 | 5589,1 | 86,0 |
| 7 | Ozorków | 50160,9 | 28853,7 | 9817,1 | 218,9 | 9598,2 | 8310,4 | 109,2 |
| 8 | Zgierz | 145805,4 | 94502,8 | 36203,2 | 1731,6 | 34471,6 | 20742,9 | 141,9 |
| | Gminy miejsko-wiejskie: Urban-rural gminas: | | | | | | | |
| 9 | Aleksandrów Łódzki | 73068,6 | 47929,2 | 17501,2 | 669,9 | 16831,3 | 12505,4 | 512,2 |
| 10 | Stryków | 51903,5 | 35889,6 | 9667,4 | 3704,7 | 5962,7 | 21196,7 | 469,5 |
| | Gminy wiejskie: Rural gminas: | | | | | | | |
| 11 | Głowno | 11527,3 | 3601,4 | 1252,0 | 0,1 | 1251,9 | 734,0 | 737,5 |
| 12 | Ozorków | 19515,6 | 11339,8 | 2533,6 | -66,2 | 2599,8 | 5465,2 | 700,3 |
| 13 | Parzęczew | 16249,2 | 6969,3 | 1844,3 | 1,9 | 1842,4 | 3804,0 | 266,9 |
| 14 | Zgierz | 32508,9 | 16517,3 | 7348,7 | 32,7 | 7316,0 | 6169,1 | 353,8 |
| | PODREGION PIOTRKOWSKI SUBREGION Powiat bełchatowski Gminy miejskie: Urban gminas: | | | | | | | |
| 15 | Bełchatów | 152509,4 | 93772,2 | 57938,4 | 2850,6 | 55087,7 | 18706,3 | 128,9 |
| | Gminy miejsko-wiejskie: Urban-rural gminas: | | | | | | | |
| 16 | Zelów | 53821,0 | 14233,2 | 5671,3 | 75,5 | 5595,9 | 4816,4 | 379,1 |

a Łącznie z dotacjami §§ 200, 620 nieuwzględnionymi w podziale według źródeł pochodzenia.

a Including §§ 200, 620 allocations not included in division by source.

| Of which | | | | | | | | | | No. |
|--|--|---------------------------------------|---|--|---|---|---|---|--|-----|
| own revenue | | | | | dotacje celowe z budżetu państwa appropriated allocations from the state budget | | | subwencja ogólna z budżetu państwa general subsidy from the state budget | | |
| of which | | | | | | | | | | |
| podatek od środków transpor- towych tax on means of transport | podatek od czynności cywilno- prawnych tax on civil law transac- tions | opłata skarbową treasury fee | dochody z majątku revenue from property | wpływy z usług revenue from services | razem total | w tym of which | | razem total | w tym część oświatowa of which educational part | |
| | | | | | | na zada- nia z za- kresu admini- stracji rządowej for go- vernment adminis- tration tasks | na zadania własne for own tasks | | | |
| in thous. zł | | | | | | | | | | |
| 120,6 | 91,1 | 15,9 | 173,5 | 138,9 | 2251,1 | 1890,3 | 360,9 | 4650,4 | 2840,9 | 1 |
| 164,0 | 468,0 | 25,2 | 102,8 | 1124,6 | 2343,2 | 2087,2 | 256,0 | 5761,4 | 5198,2 | 2 |
| 604,2 | 373,1 | 13,6 | 117,0 | 1524,8 | 2220,8 | 1835,5 | 385,4 | 5828,3 | 5795,8 | 3 |
| 108,6 | 294,7 | 34,7 | 410,3 | 703,5 | 2965,6 | 2187,8 | 777,7 | 6839,0 | 4989,6 | 4 |
| 239,4 | 308,8 | 16,9 | 125,9 | 1516,6 | 1702,8 | 1351,6 | 351,2 | 5891,0 | 5346,8 | 5 |
| 230,3 | 518,6 | 128,9 | 2693,5 | 51,1 | 5468,8 | 3748,0 | 1713,1 | 7207,3 | 5803,0 | 6 |
| 359,8 | 1532,5 | 52,7 | 3855,7 | 3183,2 | 6670,0 | 4479,6 | 2190,4 | 12850,8 | 9864,4 | 7 |
| 1018,0 | 1875,1 | 983,1 | 15865,1 | 6246,5 | 18081,2 | 12063,5 | 5920,9 | 28803,1 | 26822,7 | 8 |
| 374,6 | 1401,2 | 111,8 | 4671,6 | - | 8837,9 | 6744,7 | 2093,1 | 15420,9 | 14480,0 | 9 |
| 493,1 | 323,3 | 46,7 | 316,9 | 439,2 | 4270,5 | 2951,4 | 1319,0 | 8172,5 | 7823,6 | 10 |
| 81,9 | 66,9 | 5,5 | 5,2 | 495,7 | 2563,9 | 2275,0 | 288,9 | 4702,6 | 2246,5 | 11 |
| 176,1 | 184,5 | 20,4 | 733,6 | 228,2 | 2588,7 | 2091,1 | 487,6 | 5438,3 | 4852,3 | 12 |
| 86,0 | 66,8 | 21,0 | 229,1 | 153,7 | 1769,9 | 1443,2 | 326,8 | 4588,1 | 3832,1 | 13 |
| 355,4 | 669,2 | 52,1 | 281,1 | - | 4202,6 | 3257,4 | 945,2 | 10806,6 | 9558,3 | 14 |
| 1607,2 | 1928,7 | 770,4 | 4921,3 | 473,6 | 17640,5 | 12464,4 | 5136,8 | 33153,3 | 32708,7 | 15 |
| 218,4 | 217,7 | 37,0 | 598,2 | 813,6 | 7328,0 | 5558,9 | 1769,1 | 16678,9 | 11267,2 | 16 |

TABL. 1 (79). DOCHODY BUDŻETÓW GMIN WEDŁUG RODZAJÓW W 2012 R. (cd.)

REVENUE OF GMINAS BUDGETS BY TYPE IN 2012 (cont.)

| Lp. | WYSZCZEGÓLNIENIE SPECIFICATION | Ogółem ^a Grand total ^a | W tym | | | | | | |
|-----------|---|---|----------------|---|---|--|----------|---|---|
| | | | dochody własne | | | | | | |
| | | | razem total | w tym | | | | podatek od nierucho- mości tax on real estate | podatek rolny agricultu- ral tax |
| | | | | udziały w podatkach stanowiących dochód budżetu państwa share in income from taxes comprising state budget revenue | | | | | |
| | | | | razem total | w podatku dochodowym od in income tax | | | | |
| | | | | | osób prawnych corporate income tax | osób fizycznych personal income tax | | | |
| w tys. zł | | | | | | | | | |
| | PODREGION PIOTRKOWSKI (cd.) SUBREGION (cont.) Powiat bełchatowski (dok.) (cont.) Gminy wiejskie: Rural gminas: | | | | | | | | |
| 1 | Bełchatów | 29583,3 | 18776,7 | 6658,8 | 35,9 | 6622,9 | 6840,8 | 488,9 | |
| 2 | Drużbice | 13600,4 | 5054,7 | 1560,0 | 8,4 | 1551,7 | 1423,7 | 286,4 | |
| 3 | Kleszczów | 262412,5 | 245843,7 | 15281,6 | 12207,0 | 3074,5 | 113301,7 | 22,0 | |
| 4 | Kluki | 11294,3 | 5037,7 | 2122,8 | 35,1 | 2087,8 | 1972,7 | 74,1 | |
| 5 | Rusiec | 15319,2 | 7057,9 | 2502,7 | 37,6 | 2465,1 | 2747,2 | 233,8 | |
| 6 | Szczerców | 42013,3 | 29227,7 | 4905,0 | 1370,7 | 3534,3 | 15571,7 | 54,7 | |
| | Powiat opoczyński Gminy miejsko-wiejskie: Urban-rural gminas: | | | | | | | | |
| 7 | Drzewica | 27664,2 | 6705,2 | 3103,6 | 77,5 | 3026,1 | 1407,6 | 269,4 | |
| 8 | Opoczno | 87500,1 | 37986,9 | 17286,1 | 358,8 | 16927,4 | 11896,4 | 557,5 | |
| | Gminy wiejskie: Rural gminas: | | | | | | | | |
| 9 | Białaczów | 16214,1 | 3670,8 | 1415,5 | -0,2 | 1415,7 | 591,3 | 203,9 | |
| 10 | Mniszków | 15614,2 | 6881,1 | 1048,7 | 43,2 | 1005,6 | 1501,8 | 360,3 | |
| 11 | Paradyż | 18042,9 | 4269,7 | 787,8 | 7,3 | 780,5 | 1573,2 | 287,1 | |
| 12 | Poświętne | 10345,3 | 1827,3 | 715,3 | 1,1 | 714,2 | 427,8 | 107,0 | |
| 13 | Sławno | 31154,0 | 7494,9 | 2206,6 | 246,7 | 1960,0 | 2550,8 | 334,3 | |
| 14 | Żarnów | 19506,5 | 3875,8 | 1368,1 | 11,8 | 1356,2 | 923,6 | 338,3 | |
| | Powiat piotrkowski Gminy miejsko-wiejskie: Urban-rural gminas: | | | | | | | | |
| 15 | Sulejów | 43221,6 | 14332,9 | 5980,6 | 16,1 | 5964,5 | 3277,2 | 862,8 | |
| 16 | Wolbórz | 28523,8 | 11409,1 | 3081,0 | 129,0 | 2952,0 | 5684,9 | 717,7 | |
| | Gminy wiejskie: Rural gminas: | | | | | | | | |
| 17 | Aleksandrów | 14804,1 | 3598,8 | 818,2 | 2,8 | 815,4 | 522,7 | 266,2 | |
| 18 | Czarnocin | 11823,8 | 4017,3 | 1274,9 | 7,4 | 1267,5 | 877,7 | 406,8 | |
| 19 | Gorzkowice | 25648,4 | 8557,0 | 3403,5 | 29,6 | 3373,9 | 2180,6 | 457,6 | |
| 20 | Grabica | 18024,9 | 8232,4 | 2017,5 | 70,5 | 1947,0 | 3668,6 | 657,5 | |
| 21 | Łęki Szlacheckie | 11541,3 | 3528,4 | 944,3 | 2,4 | 941,9 | 324,1 | 366,4 | |
| 22 | Moszczenica | 33679,4 | 15200,8 | 5216,8 | 102,1 | 5114,6 | 6788,4 | 699,7 | |
| 23 | Ręczno | 11000,5 | 2438,1 | 1046,2 | 2,8 | 1043,4 | 292,7 | 300,4 | |
| 24 | Rozprza | 33268,3 | 11273,1 | 4285,8 | 31,2 | 4254,7 | 2315,4 | 834,9 | |
| 25 | Wola Krzysztoporska ... | 44036,9 | 19560,4 | 4097,9 | 93,6 | 4004,3 | 7538,5 | 964,7 | |

a Łącznie z dotacjami §§ 200, 620 nieuwzględnionymi w podziale według źródeł pochodzenia.

a Including §§ 200, 620 allocations not included in division by source.

| Of which | | | | | | | | | | No. |
|--|--|---------------------------------------|---|--|---|--|---------------------------------------|---|--|-----|
| own revenue | | | | | dotacje celowe z budżetu państwa appropriated allocations from the state budget | | | subwencja ogólna z budżetu państwa general subsidy from the state budget | | |
| of which | | | | | | | | | | |
| podatek od środków transpor- towych tax on means of transport | podatek od czynności cywilno- prawnych tax on civil law transac- tions | opłata skarbową treasury fee | dochody z majątku revenue from property | wpływy z usług revenue from services | razem total | w tym of which | | razem total | w tym część oświatowa of which educational part | |
| | | | | | | na zadania z zakresu administracji rządowej for go- vernment adminis- tration tasks | na zadania własne for own tasks | | | |
| in thous. zł | | | | | | | | | | |
| 262,3 | 237,8 | 28,2 | 142,5 | 1707,8 | 3315,0 | 2644,7 | 670,3 | 6434,7 | 5308,9 | 1 |
| 101,2 | 93,9 | 25,1 | 195,1 | 707,5 | 2298,3 | 1912,2 | 386,0 | 5744,9 | 3455,0 | 2 |
| 1074,3 | 128,3 | 19,8 | 4439,9 | 340,4 | 1271,6 | 1022,3 | 249,3 | 5509,6 | 5489,7 | 3 |
| 33,2 | 70,5 | 12,5 | 125,1 | 216,2 | 1285,0 | 1021,5 | 259,5 | 4734,4 | 3735,2 | 4 |
| 193,0 | 153,5 | 15,0 | 165,6 | 761,2 | 2464,6 | 2200,9 | 263,7 | 5348,4 | 4107,5 | 5 |
| 145,9 | 114,0 | 25,7 | 94,6 | 295,9 | 3121,1 | 2752,6 | 368,4 | 8369,9 | 8018,3 | 6 |
| 106,6 | 139,6 | 22,6 | 60,6 | 460,9 | 4551,1 | 4024,4 | 523,7 | 15102,9 | 8815,4 | 7 |
| 1143,0 | -1291,3 | 408,4 | 2584,1 | 2582,0 | 13926,9 | 10848,3 | 3078,6 | 30394,3 | 26441,8 | 8 |
| 49,7 | 49,2 | 16,7 | 127,6 | 542,0 | 3256,6 | 2716,2 | 540,4 | 8897,3 | 4786,5 | 9 |
| 97,3 | 62,8 | 16,0 | 128,8 | 501,8 | 2253,7 | 1946,9 | 306,7 | 6225,8 | 3677,2 | 10 |
| 65,6 | 31,5 | 11,9 | 48,4 | 501,8 | 2555,4 | 2185,8 | 369,6 | 7968,2 | 5146,2 | 11 |
| 47,6 | 44,2 | 10,4 | 68,8 | 501,8 | 3370,4 | 1394,3 | 1976,1 | 5073,1 | 2568,7 | 12 |
| 185,3 | 106,2 | 20,6 | 256,8 | 501,8 | 4418,6 | 3622,8 | 795,8 | 10357,5 | 7289,8 | 13 |
| 57,3 | 84,9 | 23,2 | 200,1 | 501,8 | 3754,1 | 2723,4 | 1030,7 | 9002,1 | 4741,3 | 14 |
| 424,2 | 259,1 | 45,8 | 797,6 | 511,9 | 5960,9 | 4626,8 | 1329,3 | 17087,2 | 10786,9 | 15 |
| 243,9 | 165,2 | 27,9 | 116,5 | 454,5 | 4234,2 | 2860,7 | 1369,6 | 6280,7 | 5351,0 | 16 |
| 14,1 | 38,9 | 16,8 | 63,2 | 366,4 | 3363,5 | 2907,2 | 456,3 | 7118,2 | 3702,8 | 17 |
| 127,2 | 36,1 | 9,7 | 520,2 | 400,0 | 1716,5 | 1527,2 | 189,3 | 5271,2 | 3271,0 | 18 |
| 171,3 | 78,1 | 23,7 | 265,4 | 770,6 | 3099,1 | 2474,0 | 625,1 | 12158,6 | 8974,8 | 19 |
| 578,4 | 128,0 | 24,5 | 300,6 | 58,4 | 2956,2 | 2452,4 | 503,8 | 6449,4 | 5524,2 | 20 |
| 84,1 | 29,2 | 9,9 | 84,3 | 226,3 | 1974,2 | 1659,5 | 311,8 | 6038,7 | 3236,4 | 21 |
| 486,4 | 154,4 | 42,4 | 172,0 | 410,2 | 5825,3 | 4328,6 | 1496,7 | 12136,1 | 10673,2 | 22 |
| 33,2 | 49,8 | 11,1 | 78,5 | 359,1 | 2494,8 | 1416,8 | 1078,1 | 5855,3 | 3251,7 | 23 |
| 190,4 | 150,5 | 37,9 | 683,9 | 94,5 | 4396,5 | 3752,0 | 644,5 | 16249,5 | 10698,4 | 24 |
| 219,0 | 183,4 | 36,4 | 1556,6 | 1844,3 | 5239,7 | 3933,0 | 1306,8 | 11232,0 | 10098,5 | 25 |

TABL. 1 (79). DOCHODY BUDŻETÓW GMIN WEDŁUG RODZAJÓW W 2012 R. (cd.)

REVENUE OF GMINAS BUDGETS BY TYPE IN 2012 (cont.)

| Lp. | WYSZCZEGÓLNIENIE SPECIFICATION | Ogółem ^a Grand total ^a | W tym | | | | | | |
|-----------|--|---|----------------|---|--|---------|---------|---|---|
| | | | dochody własne | | | | | | |
| | | | razem total | w tym | | | | podatek od nierucho- mości tax on real estate | podatek rolny agricultural tax |
| | | | | udziały w podatkach stanowiących dochód budżetu państwa share in income from taxes comprising state budget revenue | | | | | |
| | | | | razem total | w podatku dochodowym od in income tax | | | | |
| | | | | osób prawnych corporate income tax | osób fizycznych personal income tax | | | | |
| w tys. zł | | | | | | | | | |
| | PODREGION PIOTRKOWSKI (cd.) SUBREGION (cont.) Powiat radomski | | | | | | | | |
| | Gminy miejskie: Urban gminas: | | | | | | | | |
| 1 | Radomsko | 130068,4 | 76889,0 | 28282,3 | 2328,7 | 25953,6 | 29959,5 | 239,2 | |
| | Gminy miejsko-wiejskie: Urban-rural gminas: | | | | | | | | |
| 2 | Kamieńsk | 28349,7 | 16508,1 | 2873,5 | 99,3 | 2774,2 | 5549,9 | 124,9 | |
| 3 | Przedbórz | 26179,3 | 8346,0 | 2043,1 | 73,5 | 1969,6 | 1217,2 | 120,8 | |
| | Gminy wiejskie: Rural gminas: | | | | | | | | |
| 4 | Dobryszyc | 10876,9 | 5128,0 | 1554,3 | 17,5 | 1536,8 | 2138,5 | 115,3 | |
| 5 | Gidle | 16800,9 | 5687,6 | 1878,5 | 14,7 | 1863,9 | 709,0 | 360,3 | |
| 6 | Gomunice | 14178,0 | 5164,4 | 2493,5 | 28,5 | 2465,0 | 1315,3 | 146,0 | |
| 7 | Kobiele Wielkie | 11977,0 | 3021,5 | 1004,2 | 27,5 | 976,7 | 573,4 | 378,5 | |
| 8 | Kodrąb | 13447,9 | 3778,0 | 1154,1 | 4,1 | 1150,0 | 469,2 | 392,9 | |
| 9 | Lgota Wielka | 14898,7 | 5988,8 | 1458,4 | 2,0 | 1456,4 | 928,4 | 366,9 | |
| 10 | Ładzice | 12721,6 | 5411,8 | 1499,8 | 0,8 | 1498,9 | 2767,9 | 286,4 | |
| 11 | Masłowie | 10983,1 | 2493,0 | 844,5 | 4,3 | 840,2 | 390,6 | 341,0 | |
| 12 | Radomsko | 16861,7 | 6807,9 | 2163,3 | 21,6 | 2141,7 | 1886,7 | 290,2 | |
| 13 | Wielgomłyn | 15021,4 | 4424,7 | 1267,3 | 22,6 | 1244,6 | 581,7 | 462,6 | |
| 14 | Żytno | 15308,5 | 3281,0 | 1026,1 | 19,7 | 1006,3 | 631,0 | 640,5 | |
| | Powiat tomaszowski | | | | | | | | |
| | Gminy miejskie: Urban gminas: | | | | | | | | |
| 15 | Tomaszów Mazowiecki | 168009,3 | 90957,0 | 36785,3 | 1787,6 | 34997,7 | 25602,8 | 122,1 | |
| | Gminy wiejskie: Rural gminas: | | | | | | | | |
| 16 | Będków | 12065,6 | 2576,9 | 801,0 | 3,3 | 797,7 | 275,8 | 494,6 | |
| 17 | Budziszewice | 7716,1 | 3455,5 | 593,8 | 3,6 | 590,2 | 223,1 | 240,1 | |
| 18 | Czerniewice | 15427,8 | 3628,2 | 1160,6 | 0,7 | 1159,9 | 713,1 | 337,2 | |
| 19 | Inowódz | 13202,1 | 8217,0 | 1731,9 | 11,5 | 1720,4 | 3218,5 | 158,5 | |
| 20 | Lubochnia | 21576,1 | 8704,5 | 3066,5 | 14,8 | 3051,7 | 3020,0 | 447,1 | |
| 21 | Rokiciny | 18788,9 | 7998,8 | 2366,5 | 18,5 | 2348,0 | 1870,9 | 749,3 | |
| 22 | Rzeczyca | 15842,5 | 4464,1 | 925,0 | 1,9 | 923,1 | 907,2 | 371,0 | |

a Łącznie z dotacjami §§ 200, 620 nieuwzględnionymi w podziale według źródeł pochodzenia.

a Including §§ 200, 620 allocations not included in division by source.

| Of which | | | | | | | | | | No. |
|--|--|---------------------------------------|---|--|---|--|------------------------------------|---|--|-----|
| own revenue | | | | | dotacje celowe z budżetu państwa appropriated allocations from the state budget | | | subwencja ogólna z budżetu państwa general subsidy from the state budget | | |
| of which | | | | | | | | | | |
| podatek od środków transpor- towych tax on means of transport | podatek od czynności cywilno- prawnych tax on civil law transac- tions | opłata skarbową treasury fee | dochody z majątku revenue from property | wpływy z usług revenue from services | razem total | w tym of which | | razem total | w tym część oświatowa of which educational part | |
| | | | | | | na zadania z zakresu administracji rządowej for government administration tasks | na zadania własne for own tasks | | | |
| in thous. zł | | | | | | | | | | |
| 1168,4 | 1437,5 | 715,8 | 1273,6 | 3426,7 | 19381,3 | 14133,3 | 5207,7 | 25073,3 | 24958,7 | 1 |
| 164,1 | 117,3 | 20,9 | 1692,6 | 215,0 | 2148,6 | 1691,7 | 444,2 | 6880,4 | 6270,8 | 2 |
| 105,9 | 122,7 | 24,8 | 283,2 | 410,9 | 5114,5 | 3837,8 | 1276,7 | 11094,8 | 6231,4 | 3 |
| 109,5 | 77,3 | 10,0 | 53,7 | 638,8 | 1828,4 | 1527,3 | 301,1 | 3714,9 | 3339,5 | 4 |
| 339,6 | 75,9 | 16,7 | 98,4 | 649,5 | 3087,2 | 2503,0 | 584,3 | 7759,7 | 4131,9 | 5 |
| 96,4 | 84,6 | 12,6 | 44,1 | 229,5 | 1924,3 | 1611,2 | 313,1 | 6962,4 | 4729,8 | 6 |
| 213,9 | 61,2 | 11,0 | 93,0 | 76,4 | 2305,1 | 1923,5 | 370,0 | 6408,6 | 3595,6 | 7 |
| 196,1 | 73,4 | 17,3 | 87,8 | 65,8 | 2333,1 | 1945,9 | 387,2 | 7066,5 | 4174,6 | 8 |
| 198,7 | 53,5 | 12,0 | 96,6 | 590,2 | 2510,8 | 2247,4 | 263,4 | 6125,3 | 3967,3 | 9 |
| 95,0 | 53,9 | 9,3 | 82,6 | 109,8 | 2219,8 | 1724,3 | 495,4 | 4836,0 | 3831,9 | 10 |
| 65,1 | 45,5 | 14,8 | 81,1 | 289,9 | 2348,9 | 1947,0 | 402,0 | 6062,3 | 2765,2 | 11 |
| 266,5 | 81,7 | 8,1 | 4,7 | 572,7 | 2636,7 | 2053,0 | 583,7 | 5741,4 | 4310,6 | 12 |
| 99,3 | 66,7 | 12,3 | 121,2 | 46,1 | 2754,4 | 2303,0 | 423,6 | 7191,5 | 4116,8 | 13 |
| 27,3 | 56,2 | 13,3 | 331,7 | 156,5 | 2925,5 | 2435,8 | 489,7 | 8433,6 | 4473,7 | 14 |
| 1888,8 | 2140,6 | 665,9 | 11047,3 | 3081,9 | 30562,4 | 21546,6 | 9007,9 | 38257,7 | 34906,7 | 15 |
| 31,6 | 45,8 | 7,9 | 161,3 | 525,3 | 1893,7 | 1206,2 | 687,5 | 5068,0 | 2737,4 | 16 |
| 131,8 | 19,6 | 5,6 | 70,8 | 172,8 | 1362,8 | 1120,7 | 242,2 | 2714,7 | 2275,2 | 17 |
| 154,0 | 57,1 | 14,2 | 81,7 | 562,6 | 2926,9 | 2266,5 | 658,4 | 7569,1 | 4181,8 | 18 |
| 64,4 | 175,1 | 14,0 | 483,3 | 65,4 | 1640,9 | 1371,5 | 269,4 | 3344,2 | 2809,0 | 19 |
| 145,6 | 61,6 | 16,3 | 103,9 | 27,9 | 3095,7 | 2559,8 | 535,9 | 8089,3 | 6042,7 | 20 |
| 220,4 | 95,4 | 17,6 | 788,9 | 870,0 | 2790,1 | 1741,4 | 1048,7 | 5892,8 | 3832,4 | 21 |
| 103,6 | 52,4 | 11,3 | 190,0 | 0,7 | 3071,1 | 2595,6 | 475,5 | 7885,1 | 4442,9 | 22 |

TABL. 1 (79). DOCHODY BUDŻETÓW GMIN WEDŁUG RODZAJÓW W 2012 R. (cd.)

REVENUE OF GMINAS BUDGETS BY TYPE IN 2012 (cont.)

| Lp. | WYSZCZEGÓLNIENIE SPECIFICATION | Ogółem ^a Grand total ^a | W tym | | | | | | |
|-----------|--|---|----------------|---|---|--|---------|---|---|
| | | | dochody własne | | | | | | |
| | | | razem total | w tym | | | | podatek od nierucho- mości tax on real estate | podatek rolny agricultu- ral tax |
| | | | | udziały w podatkach stanowiących dochód budżetu państwa share in income from taxes comprising state budget revenue | | | | | |
| | | | | razem total | w podatku dochodowym od in income tax | | | | |
| | | | | | osób prawnych corporate income tax | osób fizycznych personal income tax | | | |
| w tys. zł | | | | | | | | | |
| | PODREGION PIOTRKOWSKI (dok.) SUBREGION (cont.) Powiat tomaszowski (dok.) (cont.) Gminy wiejskie (dok.): Rural gminas (cont.): | | | | | | | | |
| 1 | Tomaszów Mazowiecki | 27867,7 | 13048,2 | 4418,1 | 107,1 | 4311,0 | 4731,5 | 447,8 | |
| 2 | Ujazd | 29778,8 | 16627,6 | 4233,8 | 134,9 | 4099,0 | 7043,1 | 234,2 | |
| 3 | Żelechlinek | 11163,6 | 2582,7 | 802,1 | -2,0 | 804,1 | 422,7 | 131,4 | |
| | PODREGION SIERADZKI SUBREGION Powiat łaski Gminy miejsko-wiejskie: Urban-rural gminas: | | | | | | | | |
| 4 | Łask | 66116,8 | 35538,4 | 15809,1 | 370,6 | 15438,5 | 9676,2 | 563,3 | |
| | Gminy wiejskie: Rural gminas: | | | | | | | | |
| 5 | Buczek | 17672,8 | 10751,7 | 2018,4 | 2,5 | 2016,0 | 3185,2 | 349,1 | |
| 6 | Sędziejowice | 18389,3 | 6545,2 | 2688,2 | 15,8 | 2672,4 | 904,5 | 642,2 | |
| 7 | Widawa | 22689,6 | 8002,8 | 2356,5 | 150,8 | 2205,7 | 1691,5 | 526,9 | |
| 8 | Wodzierady | 9264,8 | 3851,0 | 1432,0 | 2,1 | 1429,9 | 1174,4 | 299,3 | |
| | Powiat pajęczański Gminy miejsko-wiejskie: Urban-rural gminas: | | | | | | | | |
| 9 | Działoszyn | 41635,9 | 22193,3 | 8057,1 | 363,6 | 7693,5 | 8382,5 | 124,8 | |
| 10 | Pajęczno | 31646,1 | 15162,4 | 5550,8 | 130,7 | 5420,1 | 3153,1 | 458,9 | |
| | Gminy wiejskie: Rural gminas: | | | | | | | | |
| 11 | Kielczygłów | 11938,0 | 3337,9 | 1339,9 | 6,4 | 1333,5 | 964,5 | 72,8 | |
| 12 | Nowa Brzeźnica | 12153,1 | 3686,1 | 1253,5 | 38,2 | 1215,3 | 944,9 | 375,0 | |
| 13 | Rząśnia | 33998,5 | 24597,9 | 1566,5 | 4,0 | 1562,5 | 16516,6 | 40,6 | |
| 14 | Siemkowice | 15217,5 | 3276,8 | 1159,2 | 2,7 | 1156,4 | 1015,8 | 131,8 | |
| 15 | Strzelce Wielkie | 12002,3 | 3421,2 | 1412,9 | 67,2 | 1345,8 | 475,7 | 337,9 | |
| 16 | Sulmierzyce | 16135,8 | 9914,1 | 1915,3 | 12,0 | 1903,3 | 6468,1 | 193,6 | |

a Łącznie z dotacjami §§ 200, 620 nieuwzględnionymi w podziale według źródeł pochodzenia.

a Including §§ 200, 620 allocations not included in division by source.

| Of which | | | | | | | | | | No. |
|--|--|---------------------------------------|---|--|---|--|------------------------------------|---|--|-----|
| own revenue | | | | | dotacje celowe z budżetu państwa appropriated allocations from the state budget | | | subwencja ogólna z budżetu państwa general subsidy from the state budget | | |
| of which | | | | | | | | | | |
| podatek od środków transpor- towych tax on means of transport | podatek od czynności cywilno- prawnych tax on civil law transac- tions | opłata skarbową treasury fee | dochody z majątku revenue from property | wpływy z usług revenue from services | razem total | w tym of which | | razem total | w tym część oświatowa of which educational part | |
| | | | | | | na zadania z zakresu administracji rządowej for government administration tasks | na zadania własne for own tasks | | | |
| in thous. zł | | | | | | | | | | |
| 563,7 | 218,9 | 16,4 | 172,1 | 427,6 | 4274,4 | 3643,7 | 630,7 | 8923,9 | 7068,1 | 1 |
| 162,4 | 142,1 | 20,7 | 2091,7 | 441,7 | 3643,6 | 2864,4 | 779,2 | 6025,3 | 5465,7 | 2 |
| 70,8 | 26,3 | 13,1 | 126,6 | 505,9 | 2069,0 | 1626,5 | 392,8 | 5137,7 | 2640,9 | 3 |
| 705,9 | 764,9 | 432,4 | 1570,9 | 2172,4 | 9045,6 | 7148,8 | 1896,7 | 18526,2 | 15215,8 | 4 |
| 131,3 | 58,3 | 17,9 | 133,8 | 712,4 | 2031,8 | 1618,2 | 413,7 | 4501,4 | 3900,3 | 5 |
| 191,7 | 117,2 | 18,5 | 358,7 | 1125,6 | 3033,5 | 2515,7 | 517,8 | 8272,9 | 4953,0 | 6 |
| 179,5 | 97,5 | 25,2 | 520,6 | 919,6 | 4202,7 | 3610,0 | 592,6 | 10036,2 | 5867,0 | 7 |
| 86,3 | 151,0 | 14,9 | 107,5 | 232,3 | 1376,3 | 1154,4 | 221,8 | 3078,1 | 2268,2 | 8 |
| 1343,3 | 144,1 | 30,7 | 237,9 | 661,4 | 3930,1 | 3458,5 | 471,6 | 8828,2 | 8459,1 | 9 |
| 354,8 | 187,7 | 270,7 | 2455,9 | 185,1 | 3917,7 | 3194,1 | 723,6 | 8619,9 | 6454,8 | 10 |
| 151,8 | 26,9 | 8,5 | 99,6 | 488,5 | 2221,3 | 1700,4 | 520,9 | 6149,2 | 3020,5 | 11 |
| 45,7 | 51,2 | 13,2 | 341,5 | 313,6 | 1697,8 | 1402,3 | 295,5 | 6267,4 | 3471,8 | 12 |
| 82,7 | 46,8 | 16,7 | 141,2 | 202,5 | 2297,9 | 1753,1 | 544,8 | 4318,5 | 3988,6 | 13 |
| 93,5 | 39,8 | 11,7 | 202,1 | 372,0 | 2684,8 | 1969,4 | 715,4 | 7793,4 | 4440,0 | 14 |
| 66,8 | 31,7 | 13,4 | 176,9 | 698,0 | 1792,7 | 1436,7 | 338,4 | 6425,0 | 3484,2 | 15 |
| 112,8 | 70,2 | 17,5 | 44,1 | 481,6 | 1636,4 | 1258,7 | 377,7 | 3938,5 | 3420,4 | 16 |

TABL. 1 (79). DOCHODY BUDŻETÓW GMIN WEDŁUG RODZAJÓW W 2012 R. (cd.)

REVENUE OF GMINAS BUDGETS BY TYPE IN 2012 (cont.)

| Lp. | WYSZCZEGÓLNIENIE SPECIFICATION | Ogółem ^a <i>Grand total</i> ^a | W tym | | | | | | |
|-----------|--|--|-----------------------|---|---|--|---------|---|---|
| | | | dochody własne | | | | | | |
| | | | razem <i>total</i> | w tym | | | | podatek od nierucho- mości <i>tax on real estate</i> | podatek rolny <i>agricultu- ral tax</i> |
| | | | | udziały w podatkach stanowiących dochód budżetu państwa <i>share in income from taxes comprising state budget revenue</i> | | | | | |
| | | | | razem <i>total</i> | w podatku dochodowym od <i>in income tax</i> | | | | |
| | | | | | osób prawnych <i>corporate income tax</i> | osób fizycznych <i>personal income tax</i> | | | |
| w tys. zł | | | | | | | | | |
| | PODREGION SIERADZKI (cd.) SUBREGION (cont.) | | | | | | | | |
| | Powiat poddębicki | | | | | | | | |
| | Gminy miejsko-wiejskie: <i>Urban-rural gminas:</i> | | | | | | | | |
| 1 | Poddębice | 43186,2 | 15847,3 | 6658,9 | 234,5 | 6424,3 | 4062,1 | 845,7 | |
| 2 | Uniejów | 63454,0 | 21830,5 | 2021,4 | 19,2 | 2002,1 | 2956,7 | 504,6 | |
| | Gminy wiejskie: <i>Rural gminas:</i> | | | | | | | | |
| 3 | Dalików | 10950,9 | 3180,2 | 900,2 | 1,7 | 898,5 | 585,9 | 269,5 | |
| 4 | Pęczniew | 12032,2 | 3942,2 | 840,3 | 15,6 | 824,7 | 939,7 | 373,6 | |
| 5 | Wartkowice | 25256,7 | 6548,5 | 1555,2 | 10,3 | 1544,9 | 2290,9 | 585,4 | |
| 6 | Zadzim | 15960,5 | 5433,9 | 1246,9 | 25,0 | 1221,9 | 1088,6 | 583,3 | |
| | Powiat sieradzki | | | | | | | | |
| | Gminy miejskie: <i>Urban gminas:</i> | | | | | | | | |
| 7 | Sieradz | 114646,9 | 70059,9 | 28836,8 | 1266,8 | 27570,0 | 18933,6 | 266,1 | |
| | Gminy miejsko-wiejskie: <i>Urban-rural gminas:</i> | | | | | | | | |
| 8 | Błaszki | 38997,3 | 10939,8 | 3598,8 | 50,6 | 3548,2 | 2112,5 | 1860,9 | |
| 9 | Warta | 35465,0 | 9000,0 | 2984,9 | 22,1 | 2962,8 | 1581,0 | 1555,7 | |
| 10 | Złoczew | 22726,1 | 6023,8 | 2035,0 | 32,5 | 2002,5 | 1672,0 | 583,9 | |
| | Gminy wiejskie: <i>Rural gminas:</i> | | | | | | | | |
| 11 | Brąszewice | 14885,4 | 2855,3 | 1101,6 | 7,4 | 1094,2 | 653,7 | 98,4 | |
| 12 | Brzeźnio | 17556,7 | 4208,8 | 1726,4 | 26,3 | 1700,1 | 890,7 | 528,8 | |
| 13 | Burzenin | 16168,0 | 4483,9 | 1301,3 | 4,0 | 1297,3 | 702,5 | 453,9 | |
| 14 | Goszczanów | 17369,9 | 4284,0 | 886,6 | 2,4 | 884,3 | 501,7 | 674,0 | |
| 15 | Klonowa | 10316,4 | 2810,1 | 530,0 | 8,3 | 521,7 | 1047,9 | 180,6 | |
| 16 | Sieradz | 27426,2 | 8391,2 | 3390,0 | -24,7 | 3414,7 | 2938,7 | 789,8 | |
| 17 | Wróblew | 17565,9 | 6194,3 | 1397,1 | 57,3 | 1339,8 | 1060,3 | 981,6 | |
| | Powiat wieluński | | | | | | | | |
| | Gminy miejsko-wiejskie: <i>Urban-rural gminas:</i> | | | | | | | | |
| 18 | Wieluń | 78102,8 | 44818,5 | 20062,7 | 1145,9 | 18916,8 | 13748,5 | 724,3 | |

a Łącznie z dotacjami §§ 200, 620 nieuwzględnionymi w podziale według źródeł pochodzenia.

a Including §§ 200, 620 allocations not included in division by source.

| Of which | | | | | | | | | | No. |
|--|--|---------------------------------------|---|--|---|--|---|---|--|-----|
| own revenue | | | | | dotacje celowe z budżetu państwa appropriated allocations from the state budget | | | subwencja ogólna z budżetu państwa general subsidy from the state budget | | |
| of which | | | | | | | | | | |
| podatek od środków transpor- towych tax on means of transport | podatek od czynności cywilno- prawnych tax on civil law transac- tions | opłata skarbową treasury fee | dochody z majątku revenue from property | wpływy z usług revenue from services | razem total | w tym of which | | razem total | w tym część oświatowa of which educational part | |
| | | | | | | na zadania z zakresu administracji rządowej for go- vernment adminis- tration tasks | na zadania własne for own tasks | | | |
| in thous. zł | | | | | | | | | | |
| 383,6 | 265,4 | 240,4 | 950,3 | 459,0 | 6705,8 | 5344,0 | 1351,8 | 14581,6 | 8519,6 | 1 |
| 238,3 | 118,3 | 26,9 | 5414,9 | 243,7 | 3996,4 | 2813,8 | 1177,5 | 8353,6 | 4816,1 | 2 |
| 36,9 | 68,3 | 12,4 | 33,0 | 426,6 | 1946,0 | 1715,3 | 230,7 | 5654,8 | 3233,0 | 3 |
| 24,7 | 57,5 | 11,3 | 356,6 | 168,5 | 2627,6 | 1519,6 | 1108,0 | 4379,0 | 2533,1 | 4 |
| 77,0 | 68,0 | 20,8 | 504,6 | 1131,1 | 4651,7 | 2869,1 | 1782,5 | 7085,4 | 4464,3 | 5 |
| 147,0 | 87,6 | 17,9 | 455,7 | 694,0 | 2893,1 | 2197,0 | 696,1 | 7268,3 | 4062,5 | 6 |
| 1059,6 | 1475,7 | 997,7 | 9913,1 | 2698,5 | 12090,6 | 9767,2 | 2316,4 | 21206,3 | 21079,8 | 7 |
| 441,4 | 159,7 | 46,9 | 494,2 | 746,7 | 7475,3 | 5899,1 | 1576,2 | 19850,8 | 11819,8 | 8 |
| 291,9 | 153,1 | 37,5 | 228,9 | 172,8 | 5576,0 | 4591,6 | 979,4 | 17669,3 | 9901,4 | 9 |
| 194,8 | 134,7 | 18,9 | 260,9 | 131,4 | 4366,7 | 3760,0 | 602,7 | 10672,1 | 6738,7 | 10 |
| 224,8 | 31,7 | 10,3 | 65,4 | 416,8 | 3252,9 | 2884,0 | 354,6 | 8215,0 | 5038,5 | 11 |
| 146,8 | 98,1 | 23,4 | 74,5 | 139,0 | 3109,6 | 2601,5 | 508,1 | 8817,3 | 5213,3 | 12 |
| 109,8 | 161,1 | 19,4 | 206,3 | 661,5 | 2781,6 | 2394,3 | 387,3 | 8082,2 | 4091,8 | 13 |
| 79,6 | 81,5 | 23,4 | 87,7 | 686,3 | 3188,5 | 2394,2 | 794,3 | 9095,4 | 4897,9 | 14 |
| 73,7 | 27,9 | 7,4 | 325,0 | 345,6 | 2329,5 | 1622,3 | 707,2 | 4225,6 | 2463,3 | 15 |
| 281,2 | 272,5 | 21,5 | 79,8 | 139,0 | 6071,1 | 3867,5 | 2203,6 | 12107,9 | 6911,7 | 16 |
| 265,9 | 75,7 | 42,8 | 144,6 | 932,5 | 3127,3 | 2344,3 | 783,0 | 7755,3 | 4567,5 | 17 |
| 1832,6 | 809,0 | 658,0 | 765,2 | 77,0 | 11996,9 | 9183,3 | 2808,5 | 19525,5 | 18639,2 | 18 |

TABL. 1 (79). DOCHODY BUDŻETÓW GMIN WEDŁUG RODZAJÓW W 2012 R. (cd.)

REVENUE OF GMINAS BUDGETS BY TYPE IN 2012 (cont.)

| Lp. | WYSZCZEGÓLNIENIE SPECIFICATION | Ogółem ^a Grand total ^a | W tym | | | | | | |
|---|---|---|----------------|---|---|---------|---------|---|---|
| | | | dochody własne | | | | | | |
| | | | razem total | w tym | | | | podatek od nierucho- mości tax on real estate | podatek rolny agricultu- ral tax |
| | | | | udziały w podatkach stanowiących dochód budżetu państwa share in income from taxes comprising state budget revenue | | | | | |
| | | | | razem total | w podatku dochodowym od in income tax | | | | |
| osób prawnych corporate income tax | osób fizycznych personal income tax | | | | | | | | |
| w tys. zł | | | | | | | | | |
| | PODREGION SIERADZKI (dok.) SUBREGION (cont.) Powiat wieluński (dok.) (cont.) Gminy wiejskie: Rural gminas: | | | | | | | | |
| 1 | Biała | 14661,5 | 3654,0 | 1126,5 | 11,4 | 1115,1 | 599,5 | 587,1 | |
| 2 | Czarnożyły | 15258,4 | 4329,4 | 1222,9 | 28,2 | 1194,7 | 591,3 | 535,5 | |
| 3 | Konopnica | 11862,4 | 3647,1 | 1078,5 | 16,1 | 1062,3 | 796,4 | 428,2 | |
| 4 | Mokrsko | 17319,6 | 4879,9 | 1302,7 | 4,4 | 1298,3 | 916,3 | 666,9 | |
| 5 | Osjaków | 14014,8 | 4804,6 | 1704,3 | 5,8 | 1698,5 | 1156,4 | 152,0 | |
| 6 | Ostrówek | 16335,9 | 5160,0 | 891,7 | 6,2 | 885,5 | 1312,4 | 299,3 | |
| 7 | Pątnów | 20809,3 | 4205,5 | 1543,0 | 2,7 | 1540,3 | 623,6 | 681,6 | |
| 8 | Skomlin | 9492,8 | 2312,4 | 710,3 | 23,5 | 686,8 | 359,7 | 298,2 | |
| 9 | Wierzchlask | 19040,8 | 6092,4 | 1901,4 | 3,7 | 1897,7 | 619,2 | 477,3 | |
| | Powiat wieruszowski Gminy miejsko-wiejskie: Urban-rural gminas: | | | | | | | | |
| 10 | Wieruszów | 37924,5 | 22602,1 | 7980,3 | 446,3 | 7534,0 | 8446,9 | 150,1 | |
| | Gminy wiejskie: Rural gminas: | | | | | | | | |
| 11 | Bolesławiec | 10932,5 | 3206,5 | 1213,0 | 13,3 | 1199,6 | 489,6 | 217,2 | |
| 12 | Czastary | 10833,0 | 3343,9 | 998,6 | 5,4 | 993,2 | 538,0 | 194,5 | |
| 13 | Galewice | 18448,4 | 6615,9 | 1919,0 | 13,4 | 1905,6 | 1063,9 | 83,4 | |
| 14 | Lututów | 14147,3 | 4807,3 | 1479,6 | 59,2 | 1420,4 | 869,9 | 277,9 | |
| 15 | Łubnice | 12456,1 | 4521,7 | 1153,6 | 5,1 | 1148,6 | 557,8 | 493,7 | |
| 16 | Sokolniki | 13838,4 | 4378,0 | 1372,2 | 27,7 | 1344,5 | 1261,0 | 304,4 | |
| | Powiat zduńskowolski Gminy miejskie: Urban gminas: | | | | | | | | |
| 17 | Zduńska Wola | 107481,8 | 59425,7 | 24330,9 | 996,6 | 23334,3 | 18256,7 | 158,5 | |
| | Gminy miejsko-wiejskie: Urban-rural gminas: | | | | | | | | |
| 18 | Szadek | 19245,3 | 6096,3 | 2311,6 | 8,5 | 2303,1 | 1237,2 | 907,2 | |
| | Gminy wiejskie: Rural gminas: | | | | | | | | |
| 19 | Zapolice | 12854,9 | 4072,7 | 1646,7 | 11,7 | 1635,1 | 814,5 | 362,6 | |
| 20 | Zduńska Wola | 32675,0 | 12616,4 | 5680,9 | 161,8 | 5519,1 | 3610,7 | 588,8 | |

a Łącznie z dotacjami §§ 200, 620 nieuwzględnionymi w podziale według źródeł pochodzenia.

a Including §§ 200, 620 allocations not included in division by source.

| Of which | | | | | dotacje celowe z budżetu państwa appropriated allocations from the state budget | | | subwencja ogólna z budżetu państwa general subsidy from the state budget | | No. |
|--|--|---------------------------------------|---|--|---|---|---|---|--|-----|
| ovn revenue | | | | | | | | | | |
| of which | | | | | | | | | | |
| podatek od środków transpor- towych tax on means of transport | podatek od czynności cywilno- prawnych tax on civil law transac- tions | opłata skarbową treasury fee | dochody z majątku revenue from property | wpływy z usług revenue from services | razem total | w tym of which | | razem total | w tym część oświatowa of which educational part | |
| | | | | | | na zada- nia z za- kresu admini- stracji rządowej for go- vernment adminis- tration tasks | na zadania własne for own tasks | | | |
| in thous. zł | | | | | | | | | | |
| 198,7 | 45,7 | 13,1 | 50,5 | 505,4 | 2668,4 | 2318,7 | 349,7 | 8024,1 | 4533,0 | 1 |
| 98,0 | 35,2 | 17,4 | 32,9 | 637,0 | 1741,5 | 1560,4 | 181,1 | 6034,0 | 3544,8 | 2 |
| 49,8 | 46,5 | 10,1 | 231,4 | 499,0 | 2490,9 | 2276,2 | 214,7 | 5093,6 | 2977,3 | 3 |
| 56,8 | 43,0 | 14,9 | 88,4 | 620,8 | 2990,6 | 2655,3 | 335,3 | 7824,9 | 4595,0 | 4 |
| 69,3 | 45,3 | 14,9 | 254,4 | 654,8 | 2437,8 | 2144,1 | 293,7 | 6060,4 | 4225,8 | 5 |
| 80,7 | 44,0 | 15,2 | 1422,1 | 496,4 | 2940,7 | 2602,9 | 337,8 | 6102,8 | 3312,9 | 6 |
| 72,9 | 53,0 | 11,0 | 238,7 | 540,9 | 2967,1 | 2581,1 | 386,0 | 10549,6 | 6000,6 | 7 |
| 34,6 | 41,2 | 8,4 | 52,1 | 499,2 | 1613,1 | 1379,1 | 234,0 | 4889,2 | 2744,6 | 8 |
| 124,7 | 58,7 | 17,7 | 137,6 | 733,9 | 2822,8 | 2419,2 | 403,7 | 9734,5 | 5401,1 | 9 |
| 608,6 | 324,1 | 238,3 | 1329,2 | 597,5 | 5145,9 | 4034,9 | 1111,0 | 9546,2 | 9234,2 | 10 |
| 159,6 | 58,9 | 10,3 | 157,8 | 606,0 | 1793,7 | 1539,2 | 254,5 | 5525,4 | 2861,8 | 11 |
| 156,2 | 25,2 | 8,1 | 63,7 | 422,6 | 1690,4 | 1464,9 | 225,5 | 5665,4 | 3323,8 | 12 |
| 137,5 | 55,7 | 14,3 | 342,1 | 935,5 | 2340,1 | 2091,3 | 248,8 | 9075,5 | 4930,2 | 13 |
| 145,8 | 48,3 | 10,5 | 194,2 | 586,4 | 2241,1 | 1890,9 | 350,2 | 6483,4 | 3770,6 | 14 |
| 323,3 | 36,3 | 8,8 | 60,6 | 789,4 | 1764,6 | 1355,9 | 408,7 | 6021,9 | 3793,1 | 15 |
| 170,6 | 106,2 | 14,0 | 96,0 | 739,4 | 1847,1 | 1594,4 | 252,6 | 7221,8 | 4774,5 | 16 |
| 837,5 | 1115,6 | 524,5 | 4128,2 | 2470,6 | 13162,7 | 10834,3 | 2328,4 | 27861,1 | 23292,8 | 17 |
| 134,4 | 139,8 | 22,8 | 97,1 | 295,1 | 3736,3 | 2858,7 | 867,7 | 9031,9 | 5539,7 | 18 |
| 151,6 | 158,8 | 14,0 | 413,8 | 225,8 | 2179,0 | 1702,0 | 469,3 | 5775,7 | 3388,3 | 19 |
| 188,1 | 181,6 | 19,1 | 266,5 | 340,0 | 4253,8 | 3348,4 | 905,4 | 12463,6 | 9057,1 | 20 |

TABL. 1 (79). DOCHODY BUDŻETÓW GMIN WEDŁUG RODZAJÓW W 2012 R. (cd.)

REVENUE OF GMINAS BUDGETS BY TYPE IN 2012 (cont.)

| Lp. | WYSZCZEGÓLNIENIE SPECIFICATION | Ogółem ^a Grand total ^a | W tym | | | | | | |
|---|--|---|----------------|---|---|---------|---------|---|---|
| | | | dochody własne | | | | | | |
| | | | razem total | w tym | | | | podatek od nierucho- mości tax on real estate | podatek rolny agricultu- ral tax |
| | | | | udziały w podatkach stanowiących dochód budżetu państwa share in income from taxes comprising state budget revenue | | | | | |
| | | | | razem total | w podatku dochodowym od in income tax | | | | |
| osób prawnych corporate income tax | osób fizycznych personal income tax | | | | | | | | |
| w tys. zł | | | | | | | | | |
| | PODREGION SKIERNIEWICKI SUBREGION | | | | | | | | |
| | Powiat kutnowski | | | | | | | | |
| | Gminy miejskie: | | | | | | | | |
| | Urban gminas: | | | | | | | | |
| 1 | Kutno | 127226,6 | 83112,5 | 31511,2 | 2871,8 | 28639,4 | 31742,1 | 258,0 | |
| | Gminy miejsko-wiejskie: | | | | | | | | |
| | Urban-rural gminas: | | | | | | | | |
| 2 | Krośniewice | 32060,1 | 13205,5 | 2738,3 | 121,3 | 2617,0 | 2971,9 | 1073,0 | |
| 3 | Żychlin | 32327,3 | 17526,0 | 6474,8 | 1610,4 | 4864,4 | 6242,1 | 737,4 | |
| | Gminy wiejskie: | | | | | | | | |
| | Rural gminas: | | | | | | | | |
| 4 | Bedlno | 14526,3 | 5149,8 | 1939,6 | 15,4 | 1924,2 | 796,2 | 963,1 | |
| 5 | Dąbrowice | 6540,1 | 2161,3 | 368,9 | 1,4 | 367,6 | 332,2 | 377,0 | |
| 6 | Krzyżanów | 14062,0 | 6374,7 | 1399,0 | 0,9 | 1398,1 | 1608,9 | 897,4 | |
| 7 | Kutno | 22863,6 | 9188,6 | 3658,0 | 6,6 | 3651,4 | 1785,8 | 1554,7 | |
| 8 | Łanięta | 8473,7 | 3127,0 | 497,1 | 6,0 | 491,1 | 477,3 | 618,1 | |
| 9 | Nowe Ostrowy | 18140,4 | 10194,0 | 819,6 | 7,2 | 812,4 | 1466,9 | 398,3 | |
| 10 | Oporów | 7073,0 | 2154,4 | 450,4 | 1,8 | 448,6 | 407,5 | 778,7 | |
| 11 | Strzelce | 10778,2 | 3929,7 | 1145,5 | 4,0 | 1141,6 | 951,6 | 612,5 | |
| | Powiat łęczycki | | | | | | | | |
| | Gminy miejskie: | | | | | | | | |
| | Urban gminas: | | | | | | | | |
| 12 | Łęczyca | 42263,1 | 24177,4 | 9155,4 | 831,8 | 8323,6 | 5733,0 | 43,7 | |
| | Gminy wiejskie: | | | | | | | | |
| | Rural gminas: | | | | | | | | |
| 13 | Daszyna | 19290,8 | 4471,7 | 735,5 | 5,9 | 729,7 | 644,0 | 878,5 | |
| 14 | Góra Świętej Małgorzaty | 16586,1 | 3656,9 | 826,7 | 2,1 | 824,7 | 687,3 | 831,3 | |
| 15 | Grabów | 18280,5 | 6721,6 | 1143,4 | 17,8 | 1125,7 | 1259,4 | 1456,2 | |
| 16 | Łęczyca | 22541,1 | 7146,6 | 2052,3 | 72,7 | 1979,6 | 1772,6 | 1075,6 | |
| 17 | Piątek | 18025,9 | 4526,9 | 1599,0 | 16,6 | 1582,4 | 1298,0 | 734,3 | |
| 18 | Świnice Warckie | 11840,8 | 2862,4 | 821,1 | 6,4 | 814,7 | 506,1 | 413,1 | |
| 19 | Witonia | 10335,9 | 3143,8 | 872,5 | -0,4 | 872,9 | 479,5 | 643,4 | |
| | Powiat łowicki | | | | | | | | |
| | Gminy miejskie: | | | | | | | | |
| | Urban gminas: | | | | | | | | |
| 20 | Łowicz | 84954,1 | 54790,2 | 20710,4 | 476,6 | 20233,8 | 13915,6 | 83,7 | |

a Łącznie z dotacjami §§ 200, 620 nieuwzględnionymi w podziale według źródeł pochodzenia.

a Including §§ 200, 620 allocations not included in division by source.

| Of which | | | | | | | | | | No. |
|--|--|---------------------------------------|---|--|---|--|------------------------------------|---|--|-----|
| own revenue | | | | | dotacje celowe z budżetu państwa appropriated allocations from the state budget | | | subwencja ogólna z budżetu państwa general subsidy from the state budget | | |
| of which | | | | | | | | | | |
| podatek od środków transporto- wych tax on means of transport | podatek od czynności cywilno- prawnych tax on civil law transac- tions | opłata skarbową treasury fee | dochody z majątku revenue from property | wpływy z usług revenue from services | razem total | w tym of which | | razem total | w tym część oświatowa of which educational part | |
| | | | | | | na zadania z zakresu administracji rządowej for government administration tasks | na zadania własne for own tasks | | | |
| in thous. zł | | | | | | | | | | |
| 1768,8 | 1899,6 | 557,6 | 3693,4 | 1565,7 | 13791,8 | 10932,1 | 2844,7 | 21154,1 | 19776,0 | 1 |
| 197,1 | 101,6 | 18,4 | 1942,8 | 275,6 | 5509,7 | 3460,2 | 2049,5 | 8886,8 | 5763,5 | 2 |
| 177,8 | 174,8 | 33,4 | 1506,6 | 602,3 | 6802,7 | 3984,1 | 2818,6 | 7419,1 | 5269,7 | 3 |
| 180,5 | 85,4 | 25,1 | 96,7 | 359,7 | 2487,3 | 2105,4 | 372,9 | 6775,3 | 4548,9 | 4 |
| 15,7 | 17,2 | 7,0 | 118,2 | 131,8 | 1560,1 | 1275,2 | 284,9 | 2643,8 | 1499,6 | 5 |
| 136,9 | 187,7 | 15,6 | 137,6 | 264,4 | 1890,9 | 1656,9 | 234,0 | 4481,3 | 2386,1 | 6 |
| 257,1 | 239,3 | 20,1 | 129,5 | 782,4 | 4822,3 | 2724,2 | 2098,1 | 8519,4 | 5626,3 | 7 |
| 8,1 | 19,3 | 7,3 | 154,2 | 211,8 | 1806,1 | 1421,3 | 384,7 | 3394,1 | 1920,8 | 8 |
| 32,1 | 48,0 | 11,0 | 278,0 | 382,9 | 2608,0 | 1687,1 | 920,9 | 4498,6 | 3282,7 | 9 |
| 13,8 | 38,0 | 14,8 | 38,0 | 166,1 | 1365,4 | 1114,2 | 251,2 | 3415,3 | 1916,7 | 10 |
| 76,8 | 65,3 | 12,8 | 111,1 | 352,0 | 1994,1 | 1739,1 | 255,0 | 4785,7 | 2767,2 | 11 |
| 533,5 | 622,5 | 281,3 | 2970,8 | 2297,0 | 7785,9 | 4819,8 | 2966,1 | 8255,6 | 6998,4 | 12 |
| 19,6 | 65,6 | 11,0 | 815,3 | 372,3 | 1987,2 | 1463,5 | 523,6 | 5019,8 | 2609,6 | 13 |
| 112,7 | 47,8 | 18,8 | 64,5 | 402,2 | 2510,6 | 1706,0 | 804,6 | 5515,1 | 3026,3 | 14 |
| 41,9 | 72,4 | 23,2 | 218,1 | 11,8 | 3282,8 | 2645,1 | 637,7 | 7731,4 | 4391,2 | 15 |
| 256,7 | 130,2 | 12,2 | 69,5 | 753,2 | 3379,7 | 2837,4 | 542,3 | 11841,8 | 7541,0 | 16 |
| 48,4 | 81,5 | 17,6 | 51,7 | 116,5 | 3234,6 | 2239,5 | 995,1 | 8185,8 | 4645,9 | 17 |
| 23,8 | 40,5 | 10,9 | 175,5 | 394,6 | 1965,7 | 1668,5 | 297,2 | 5738,5 | 2902,4 | 18 |
| 26,9 | 43,1 | 12,6 | 250,9 | 510,9 | 2000,2 | 1455,9 | 544,2 | 3996,6 | 2220,8 | 19 |
| 1387,9 | 646,7 | 445,9 | 9502,6 | 3569,8 | 8943,2 | 6180,5 | 2623,0 | 16334,8 | 16125,8 | 20 |

TABL. 1 (79). DOCHODY BUDŻETÓW GMIN WEDŁUG RODZAJÓW W 2012 R. (dok.)

REVENUE OF GMINAS BUDGETS BY TYPE IN 2012 (cont.)

| Lp. | WYSZCZEGÓLNIENIE SPECIFICATION | Ogółem ^a Grand total ^a | W tym | | | | | | |
|-----------|---|---|----------------|---|---|--|--------|---|---|
| | | | dochody własne | | | | | | |
| | | | razem total | w tym | | | | podatek od nierucho- mości tax on real estate | podatek rolny agricultu- ral tax |
| | | | | udziały w podatkach stanowiących dochód budżetu państwa share in income from taxes comprising state budget revenue | | | | | |
| | | | | razem total | w podatku dochodowym od in income tax | | | | |
| | | | | | osób prawnych corporate income tax | osób fizycznych personal income tax | | | |
| w tys. zł | | | | | | | | | |
| | PODREGION SKIERNIEWICKI (dok.) SUBREGION (cont.) Powiat łowicki (dok.) (cont.) Gminy wiejskie: Rural gminas: | | | | | | | | |
| 1 | Bielawy | 16574,5 | 5854,4 | 1599,5 | 31,6 | 1567,9 | 666,8 | 879,4 | |
| 2 | Chąśno | 9431,8 | 2301,1 | 581,2 | 4,4 | 576,8 | 379,6 | 439,6 | |
| 3 | Domaniewice | 12010,8 | 4674,8 | 1201,1 | 0,9 | 1200,3 | 1247,9 | 324,0 | |
| 4 | Kiernoza | 9210,6 | 2916,3 | 690,4 | 5,0 | 685,4 | 510,5 | 689,8 | |
| 5 | Kocierzew Południowy | 12052,6 | 2560,5 | 729,2 | 8,7 | 720,5 | 355,0 | 567,7 | |
| 6 | Łowicz | 21531,3 | 9880,1 | 2539,3 | 2,5 | 2536,8 | 2070,2 | 521,7 | |
| 7 | Łyszkowice | 17296,0 | 8564,9 | 2963,3 | 570,1 | 2393,2 | 2183,9 | 259,2 | |
| 8 | Nieborów | 22666,7 | 9499,3 | 3859,7 | 49,0 | 3810,7 | 2272,6 | 347,8 | |
| 9 | Zduny | 14612,6 | 4507,9 | 1613,3 | 12,6 | 1600,8 | 683,7 | 894,5 | |
| | Powiat rawski Gminy miejskie: Urban gminas: | | | | | | | | |
| 10 | Rawa Mazowiecka | 51779,9 | 34404,9 | 16448,9 | 597,6 | 15851,3 | 9860,7 | 52,8 | |
| | Gminy miejsko-wiejskie: Urban-rural gminas: | | | | | | | | |
| 11 | Biała Rawska | 31843,0 | 10667,4 | 3214,3 | 148,4 | 3065,9 | 3157,3 | 1534,5 | |
| | Gminy wiejskie: Rural gminas: | | | | | | | | |
| 12 | Cielądz | 11502,8 | 2825,1 | 821,6 | 5,0 | 816,7 | 691,8 | 227,9 | |
| 13 | Rawa Mazowiecka | 20589,4 | 8690,0 | 2814,1 | 215,4 | 2598,8 | 3058,1 | 365,7 | |
| 14 | Regnów | 6461,2 | 1778,5 | 443,9 | 8,2 | 435,8 | 291,5 | 335,6 | |
| 15 | Sadkowice | 15381,8 | 3843,0 | 898,4 | 21,4 | 877,0 | 828,6 | 1049,3 | |
| | Powiat skierniewicki Gminy wiejskie: Rural gminas: | | | | | | | | |
| 16 | Bolimów | 11865,5 | 5816,9 | 1468,8 | 24,8 | 1444,0 | 1159,7 | 342,7 | |
| 17 | Głuchów | 16252,5 | 4578,8 | 1507,0 | 7,1 | 1499,9 | 630,1 | 624,7 | |
| 18 | Godzianów | 9660,4 | 2964,6 | 711,5 | 7,6 | 703,9 | 274,7 | 292,3 | |
| 19 | Kowiesy | 10139,5 | 3840,3 | 797,0 | 7,0 | 790,0 | 1013,5 | 542,5 | |
| 20 | Lipce Reymontowskie | 8859,4 | 3047,6 | 1073,5 | 3,7 | 1069,8 | 434,5 | 274,6 | |
| 21 | Maków | 19804,0 | 9862,7 | 2715,3 | 93,6 | 2621,8 | 1148,1 | 420,6 | |
| 22 | Nowy Kawęczyn | 10998,1 | 4025,5 | 1300,6 | 37,7 | 1262,9 | 924,7 | 550,2 | |
| 23 | Skierniewice | 18423,9 | 9849,2 | 3623,2 | 61,2 | 3562,0 | 3047,7 | 616,7 | |
| 24 | Słupia | 9804,5 | 1916,3 | 769,6 | 3,3 | 766,2 | 221,9 | 324,2 | |

a Łącznie z dotacjami §§ 200, 620 nieuwzględnionymi w podziale według źródeł pochodzenia.

a Including §§ 200, 620 allocations not included in division by source.

| Of which | | | | | | | | | | No. |
|--|--|---------------------------------------|---|--|---|--|------------------------------------|---|--|-----|
| own revenue | | | | | dotacje celowe z budżetu państwa appropriated allocations from the state budget | | | subwencja ogólna z budżetu państwa general subsidy from the state budget | | |
| of which | | | | | | | | | | |
| podatek od środków transpor- towych tax on means of transport | podatek od czynności cywilno- prawnych tax on civil law transac- tions | opłata skarbową treasury fee | dochody z majątku revenue from property | wpływy z usług revenue from services | razem total | w tym of which | | razem total | w tym część oświatowa of which educational part | |
| | | | | | | na zadania z zakresu administracji rządowej for government administration tasks | na zadania własne for own tasks | | | |
| in thous. zł | | | | | | | | | | |
| 39,3 | 55,0 | 24,0 | 1268,8 | 593,9 | 2696,6 | 2275,2 | 416,4 | 7788,0 | 4601,0 | 1 |
| 85,9 | 30,1 | 14,8 | 149,6 | 398,9 | 1443,5 | 1237,1 | 206,4 | 4101,7 | 2377,9 | 2 |
| 97,9 | 144,7 | 17,2 | 240,6 | 440,9 | 1605,4 | 1410,1 | 185,0 | 5578,9 | 3516,5 | 3 |
| 78,2 | 44,4 | 14,3 | 160,9 | 388,3 | 1386,0 | 1231,4 | 154,6 | 4811,4 | 2942,7 | 4 |
| 98,3 | 47,9 | 16,3 | 33,9 | 23,4 | 2070,8 | 1655,6 | 415,2 | 6546,9 | 3604,1 | 5 |
| 243,5 | 144,6 | 19,9 | 28,1 | 934,5 | 2616,2 | 2380,7 | 235,5 | 8738,0 | 5468,8 | 6 |
| 104,8 | 105,6 | 16,8 | 594,6 | 641,1 | 2416,0 | 2149,3 | 266,7 | 6200,1 | 4040,1 | 7 |
| 172,1 | 124,7 | 37,1 | 356,0 | 796,0 | 2266,4 | 2036,3 | 230,1 | 10746,7 | 7063,7 | 8 |
| 140,3 | 56,6 | 19,2 | 119,1 | 765,0 | 2467,5 | 2023,4 | 444,1 | 7215,6 | 4239,5 | 9 |
| 589,4 | 826,9 | 330,9 | 2140,4 | 47,0 | 5279,4 | 4306,6 | 972,8 | 9800,8 | 9648,1 | 10 |
| 670,5 | 170,5 | 53,0 | 577,1 | 289,4 | 5963,1 | 4645,6 | 1317,5 | 13631,5 | 8888,0 | 11 |
| 24,8 | 28,6 | 13,5 | 48,6 | 442,4 | 2210,6 | 1816,4 | 394,2 | 6067,8 | 3093,8 | 12 |
| 192,4 | 130,8 | 19,8 | 133,5 | 64,1 | 3592,8 | 3061,0 | 531,9 | 7822,6 | 4703,3 | 13 |
| 91,8 | 13,9 | 6,4 | 257,3 | 9,5 | 1017,8 | 842,6 | 175,2 | 2939,5 | 1917,4 | 14 |
| 195,9 | 73,7 | 22,8 | 144,3 | 223,8 | 2970,5 | 2443,5 | 527,0 | 8091,0 | 4615,0 | 15 |
| 84,3 | 109,7 | 12,5 | 404,7 | 422,9 | 1499,2 | 1149,2 | 341,0 | 4397,0 | 3033,8 | 16 |
| 141,4 | 51,8 | 20,9 | 223,5 | 137,8 | 2622,9 | 2393,5 | 229,4 | 8744,6 | 5129,1 | 17 |
| 22,2 | 19,2 | 4,9 | 246,4 | 244,1 | 1580,5 | 978,8 | 601,8 | 4247,8 | 2460,2 | 18 |
| 61,9 | 35,6 | 16,9 | 136,3 | 164,3 | 1301,9 | 1127,1 | 174,8 | 3162,0 | 1942,7 | 19 |
| 147,0 | 51,2 | 7,0 | 442,3 | 186,0 | 1272,9 | 1093,3 | 179,6 | 4388,3 | 2588,8 | 20 |
| 116,6 | 84,7 | 12,6 | 156,3 | 476,1 | 1658,9 | 1400,3 | 258,6 | 7915,9 | 4960,7 | 21 |
| 116,2 | 116,5 | 12,6 | 133,2 | 315,6 | 1324,6 | 1159,3 | 165,3 | 3626,0 | 2546,7 | 22 |
| 165,0 | 177,2 | 18,2 | 210,0 | 493,2 | 2796,7 | 2113,3 | 683,3 | 5126,6 | 3174,1 | 23 |
| 183,5 | 19,8 | 7,6 | 94,2 | 141,3 | 1292,5 | 1123,0 | 169,5 | 3312,0 | 1780,5 | 24 |

TABL. 2 (80). WYDATKI BUDŻETÓW GMIN WEDŁUG RODZAJÓW W 2012 R.

EXPENDITURE OF GMINAS BUDGETS BY TYPE IN 2012

| WYSZCZEGÓLNIENIE SPECIFICATION | Ogółem Grand total | Wydatki bieżące Current expenditure | | | | | | Wydatki majątkowe Property expenditure |
|--|--------------------------|--|------------------------|--|--|--|--|---|
| | | razem total | w tym of which | | | | | |
| | | | dotacje allocations | świadczenia na rzecz osób fizycznych benefits for natural persons | wydatki bieżące jednostek budżetowych current expenditure of budgetary entities | | | |
| | | | | | razem total | w tym of which | | |
| | | | | | | wynagro- dzenia wages and salaries | zakup materiałów i usług purchase of materials and services | |
| w tys. zł in thous. zł | | | | | | | | |
| O G Ó Ł E M | 4957773,2 | 4046125,6 | 220658,5 | 663468,4 | 3019151,7 | 1647606,6 | 821688,5 | 911647,6 |
| TOTAL | | | | | | | | |
| PODREGION ŁÓDZKI SUBREGION | | | | | | | | |
| Powiat brzeziński | | | | | | | | |
| Gminy miejskie: Urban gminas: | | | | | | | | |
| Brzeziny | 36384,6 | 26785,0 | 1285,9 | 4925,7 | 19733,5 | 10608,3 | 6171,1 | 9599,6 |
| Gminy wiejskie: Rural gminas: | | | | | | | | |
| Brzeziny | 13158,1 | 10905,4 | 224,5 | 2292,8 | 8248,0 | 4225,3 | 2693,4 | 2252,7 |
| Dmosin | 13488,3 | 11217,0 | 258,9 | 1690,2 | 9028,9 | 4810,6 | 2514,6 | 2271,3 |
| Jeżów | 13847,2 | 9846,8 | 246,7 | 1630,9 | 7814,3 | 3915,7 | 2651,7 | 4000,4 |
| Rogów | 12154,8 | 11008,2 | 566,8 | 1891,1 | 8367,6 | 4771,4 | 2082,3 | 1146,6 |
| Powiat łódzki wschodni | | | | | | | | |
| Gminy miejsko-wiejskie: Urban-rural gminas: | | | | | | | | |
| Koluszki | 62364,3 | 43905,5 | 2892,4 | 6432,4 | 33788,9 | 19218,6 | 9229,6 | 18458,8 |
| Rzgów | 32416,8 | 25114,6 | 1620,1 | 3201,4 | 19577,6 | 9493,3 | 7312,2 | 7302,1 |
| Tuszyn | 36845,9 | 32551,8 | 2259,0 | 4885,7 | 24555,2 | 13179,5 | 7049,9 | 4294,1 |
| Gminy wiejskie: Rural gminas: | | | | | | | | |
| Andrespol | 33527,8 | 24552,1 | 2736,6 | 3700,1 | 17922,8 | 10342,8 | 4692,4 | 8975,7 |
| Brójce | 15304,6 | 14283,7 | 675,3 | 1816,1 | 11459,2 | 6166,3 | 3575,2 | 1020,9 |
| Nowosolna | 19878,7 | 14266,9 | 1324,4 | 1528,3 | 10974,9 | 5998,5 | 3340,4 | 5611,8 |
| Powiat pabianicki | | | | | | | | |
| Gminy miejskie: Urban gminas: | | | | | | | | |
| Konstantynów Łódzki | 49374,7 | 37284,6 | 2534,5 | 4907,0 | 28710,2 | 14320,8 | 10624,3 | 12090,1 |
| Pabianice | 149822,3 | 144323,4 | 11845,5 | 20269,9 | 109134,1 | 55685,0 | 31404,1 | 5498,9 |
| Gminy wiejskie: Rural gminas: | | | | | | | | |
| Dłutów | 10681,4 | 9911,5 | 125,5 | 1857,6 | 7633,8 | 4153,5 | 2158,9 | 769,8 |
| Dobroń | 18374,9 | 17217,7 | 215,5 | 2480,1 | 14135,7 | 7666,8 | 4216,8 | 1157,2 |

TABL. 2 (80). WYDATKI BUDŻETÓW GMIN WEDŁUG RODZAJÓW W 2012 R. (cd.)

EXPENDITURE OF GMINAS BUDGETS BY TYPE IN 2012 (cont.)

| WYSZCZEGÓLNIENIE SPECIFICATION | Ogółem Grand total | Wydatki bieżące Current expenditure | | | | | | Wydatki majątkowe Property expenditure |
|---|--|--|------------------------|--|--|-------------------------------------|--|---|
| | | razem total | w tym of which | | | | | |
| | | | dotacje allocations | świadczenia na rzecz osób fizycznych benefits for natural persons | wydatki bieżące jednostek budżetowych current expenditure of budgetary entities | | | |
| | | | | | razem total | w tym of which | | |
| | | | | | | wynagrodzenia wages and salaries | zakup materiałów i usług purchase of materials and services | |
| w tys. zł in thous. zł | | | | | | | | |
| PODREGION ŁÓDZKI (dok.) SUBREGION (cont.) Powiat pabianicki (dok.) (cont.) Gminy wiejskie (dok.): Rural gminas (cont.): Ksawerów Lutomiersk Pabianice Powiat zgierski Gminy miejskie: Urban gminas: Głowno Ozorków Zgierz Gminy miejsko-wiejskie: Urban-rural gminas: Aleksandrów Łódzki Stryków Gminy wiejskie: Rural gminas: Głowno Ozorków Parzęczew Zgierz PODREGION PIOTRKOWSKI SUBREGION Powiat bełchatowski Gminy miejskie: Urban gminas: Bełchatów Gminy miejsko-wiejskie: Urban-rural gminas: Zelów | 22047,0 20138,7 25690,2 37869,7 49410,9 139845,1 78121,2 52468,1 < | | | | | | | |

TABL. 2 (80). WYDATKI BUDŻETÓW GMIN WEDŁUG RODZAJÓW W 2012 R. (cd.)

EXPENDITURE OF GMINAS BUDGETS BY TYPE IN 2012 (cont.)

| WYSZCZEGÓLNIENIE SPECIFICATION | Ogółem Grand total | Wydatki bieżące Current expenditure | | | | | | Wydatki majątkowe Property expenditure |
|--|-----------------------|--|------------------------|--|----------------|--|--|---|
| | | razem total | w tym of which | | | wydatki bieżące jednostek budżetowych current expenditure of budgetary entities | | |
| | | | dotacje allocations | świadczenia na rzecz osób fizycznych benefits for natural persons | razem total | w tym of which | | |
| | | | | | | wynagro- dzenia wages and salaries | zakup materiałów i usług purchase of materials and services | |
| | | | | | | | | |
| w tys. zł in thous. zł | | | | | | | | |
| PODREGION PIOTRKOWSKI (cd.) SUBREGION (cont.) | | | | | | | | |
| Powiat bełchatowski (dok.) (cont.) | | | | | | | | |
| Gminy wiejskie: Rural gminas: | | | | | | | | |
| Bełchatów | 37049,2 | 27371,8 | 1339,9 | 3736,3 | 22264,4 | 11923,7 | 6791,1 | 9677,4 |
| Drużbice | 14157,9 | 12239,6 | 344,1 | 2083,0 | 9383,9 | 5292,4 | 2403,0 | 1918,3 |
| Kleszczów | 167048,3 | 137538,2 | 6396,1 | 3430,1 | 81176,8 | 13852,3 | 23849,1 | 29510,2 |
| Kluki | 10855,3 | 8899,8 | 172,3 | 1463,6 | 7256,7 | 4117,5 | 1970,1 | 1955,6 |
| Rusiec | 14347,8 | 13854,7 | 562,0 | 2451,2 | 10525,9 | 5742,2 | 2995,3 | 493,1 |
| Szczerców | 44079,0 | 30470,8 | 2419,0 | 3775,9 | 21972,7 | 12240,7 | 6192,8 | 13608,2 |
| Powiat opoczyński | | | | | | | | |
| Gminy miejsko-wiejskie: Urban-rural gminas: | | | | | | | | |
| Drzewica | 27734,0 | 22789,2 | 809,3 | 4714,9 | 17215,0 | 10187,8 | 3893,8 | 4944,8 |
| Opoczno | 88686,9 | 79331,5 | 5844,6 | 14249,8 | 55892,3 | 33485,4 | 13250,4 | 9355,4 |
| Gminy wiejskie: Rural gminas: | | | | | | | | |
| Białaczów | 15128,4 | 14469,3 | 229,5 | 3289,2 | 10796,7 | 6426,2 | 2440,5 | 659,1 |
| Mniszków | 12427,1 | 11606,8 | 258,0 | 2341,9 | 8484,4 | 5094,2 | 1718,0 | 820,2 |
| Paradyż | 19421,6 | 12656,7 | 188,5 | 2688,5 | 9759,4 | 5748,4 | 2252,2 | 6764,8 |
| Poświętne | 7929,5 | 7892,3 | 293,5 | 1471,8 | 5960,2 | 3427,1 | 1432,5 | 37,2 |
| Sławno | 32159,4 | 20133,1 | 1262,9 | 3458,9 | 15045,6 | 8277,6 | 3820,9 | 12026,3 |
| Żarnów | 21988,4 | 14571,9 | 238,4 | 3280,6 | 10851,7 | 6336,3 | 2252,7 | 7416,4 |
| Powiat piotrkowski | | | | | | | | |
| Gminy miejsko-wiejskie: Urban-rural gminas: | | | | | | | | |
| Sulejów | 43016,8 | 33545,4 | 1514,3 | 6103,8 | 24901,5 | 15060,7 | 5707,2 | 9471,4 |
| Wolbórz | 29772,1 | 19180,3 | 777,7 | 3783,3 | 14126,9 | 8063,0 | 3265,1 | 10591,8 |
| Gminy wiejskie: Rural gminas: | | | | | | | | |
| Aleksandrów | 16840,0 | 10952,6 | 249,1 | 2499,6 | 8009,9 | 4485,5 | 1924,9 | 5887,4 |
| Czarnocin | 11426,1 | 9666,6 | 113,1 | 1649,2 | 7864,4 | 4394,7 | 1943,8 | 1759,4 |
| Gorzkowice | 23498,3 | 20427,1 | 535,0 | 3209,4 | 16622,8 | 9895,3 | 3760,3 | 3071,2 |
| Grabica | 17819,4 | 14255,5 | 833,3 | 2532,3 | 10809,6 | 5268,2 | 3481,8 | 3563,9 |
| Łęki Szlacheckie | 10936,0 | 8822,7 | 142,8 | 1924,9 | 6697,4 | 4029,5 | 1330,1 | 2113,3 |
| Moszczenica | 38450,3 | 29446,7 | 1352,9 | 5646,7 | 21938,5 | 12305,0 | 5911,6 | 9003,6 |
| Ręcnia | 10715,3 | 9108,4 | 156,7 | 1779,9 | 7035,3 | 4284,2 | 1447,9 | 1606,9 |
| Rozprza | 31440,2 | 28252,8 | 678,4 | 4297,6 | 22529,0 | 13371,7 | 5229,4 | 3187,4 |
| Wola Krzysztoporska | 45550,9 | 28382,9 | 1192,8 | 5697,0 | 20913,7 | 10796,7 | 5830,3 | 17168,0 |

TABL. 2 (80). WYDATKI BUDŻETÓW GMIN WEDŁUG RODZAJÓW W 2012 R. (cd.)

EXPENDITURE OF GMINAS BUDGETS BY TYPE IN 2012 (cont.)

| WYSZCZEGÓLNIENIE SPECIFICATION | Ogółem Grand total | Wydatki bieżące Current expenditure | | | | | | Wydatki majątkowe Property expenditure |
|---|-----------------------|--|------------------------|--|--|--|--|---|
| | | razem total | w tym of which | | | | | |
| | | | dotacje allocations | świadczenia na rzecz osób fizycznych benefits for natural persons | wydatki bieżące jednostek budżetowych current expenditure of budgetary entities | | | |
| | | | | | razem total | w tym of which | | |
| | | | | | | wynagro- dzenia wages and salaries | zakup materiałów i usług purchase of materials and services | |
| w tys. zł in thous. zł | | | | | | | | |
| PODREGION PIOTRKOWSKI (cd.) SUBREGION (cont.) | | | | | | | | |
| Powiat radomszczański | | | | | | | | |
| Gminy miejskie: Urban gminas: | | | | | | | | |
| Radomsko | 137389,2 | 112425,7 | 6096,7 | 19402,5 | 85114,4 | 48466,7 | 21435,8 | 24963,4 |
| Gminy miejsko-wiejskie: Urban-rural gminas: | | | | | | | | |
| Kamieńsk | 30927,4 | 24476,6 | 406,7 | 2564,0 | 15249,6 | 8077,3 | 4815,8 | 6450,8 |
| Przedbórz | 25958,4 | 20249,2 | 878,3 | 4936,2 | 13895,0 | 7739,3 | 3823,1 | 5709,1 |
| Gminy wiejskie: Rural gminas: | | | | | | | | |
| Dobryszyc | 10957,8 | 10366,7 | 120,9 | 1894,9 | 8218,9 | 4674,7 | 2108,6 | 591,1 |
| Gidle | 18183,4 | 14622,8 | 491,4 | 3265,5 | 10660,8 | 6380,7 | 2418,5 | 3560,6 |
| Gomunice | 14024,1 | 13342,2 | 364,4 | 2055,5 | 10464,1 | 6240,0 | 2598,7 | 681,9 |
| Kobiele Wielkie | 12217,1 | 10434,1 | 504,8 | 2163,3 | 7695,3 | 4373,5 | 1870,7 | 1783,1 |
| Kodrąb | 13413,7 | 10788,0 | 166,1 | 2239,7 | 8284,0 | 4618,7 | 2160,0 | 2625,7 |
| Lgota Wielka | 13569,0 | 10863,7 | 220,3 | 2037,0 | 8413,5 | 4749,2 | 2071,9 | 2705,3 |
| Ładzice | 12585,1 | 11279,2 | 355,5 | 2430,5 | 8479,5 | 4900,9 | 2121,0 | 1305,9 |
| Masłowice | 11260,1 | 10248,8 | 216,3 | 2093,7 | 7927,7 | 4500,8 | 1840,6 | 1011,3 |
| Radomsko | 16194,3 | 13938,0 | 204,1 | 2984,5 | 10538,7 | 6456,0 | 2211,1 | 2256,3 |
| Wielgomłynny | 15886,9 | 12076,5 | 514,1 | 2539,5 | 8686,5 | 5016,5 | 1918,8 | 3810,4 |
| Żytno | 16367,1 | 14698,5 | 417,2 | 2749,2 | 11086,8 | 6159,5 | 2896,4 | 1668,6 |
| Powiat tomaszowski | | | | | | | | |
| Gminy miejskie: Urban gminas: | | | | | | | | |
| Tomaszów Mazowiecki | 171582,2 | 151540,6 | 12880,3 | 32520,4 | 101636,5 | 62395,1 | 22666,8 | 20041,7 |
| Gminy wiejskie: Rural gminas: | | | | | | | | |
| Będków | 13194,8 | 8936,4 | 105,9 | 1322,2 | 7300,3 | 3838,1 | 2225,3 | 4258,4 |
| Budziszewice | 7983,8 | 5980,5 | 38,5 | 1374,4 | 4497,6 | 2618,5 | 1026,0 | 2003,3 |
| Czerniewice | 14608,8 | 12664,6 | 310,4 | 3053,4 | 9154,1 | 5618,2 | 1705,5 | 1944,2 |
| Inowódz | 15178,1 | 10680,4 | 624,4 | 1689,6 | 8125,2 | 4260,9 | 2596,8 | 4497,8 |
| Lubochnia | 19710,6 | 16396,1 | 795,4 | 3395,8 | 12098,8 | 7179,1 | 2588,9 | 3314,5 |
| Rokiciny | 21450,3 | 14806,1 | 487,2 | 2284,0 | 11810,0 | 6393,5 | 3349,1 | 6644,1 |
| Rzeczyca | 15172,0 | 13198,4 | 776,0 | 2931,1 | 9235,4 | 5221,6 | 2210,6 | 1973,6 |

TABL. 2 (80). WYDATKI BUDŻETÓW GMIN WEDŁUG RODZAJÓW W 2012 R. (cd.)

EXPENDITURE OF GMINAS BUDGETS BY TYPE IN 2012 (cont.)

| WYSZCZEGÓLNIENIE SPECIFICATION | Ogółem Grand total | Wydatki bieżące Current expenditure | | | | | | Wydatki majątkowe Property expenditure |
|--|-----------------------|--|------------------------|--|----------------|--|--|---|
| | | razem total | w tym of which | | | wydatki bieżące jednostek budżetowych current expenditure of budgetary entities | | |
| | | | dotacje allocations | świadczenia na rzecz osób fizycznych benefits for natural persons | razem total | w tym of which | | |
| | | | | | | wynagrodzenia wages and salaries | zakup materiałów i usług purchase of materials and services | |
| | | | | | | | | |
| w tys. zł in thous. zł | | | | | | | | |
| PODREGION PIOTRKOWSKI (dok.) SUBREGION (cont.) Powiat tomaszowski (dok.) (cont.) Gminy wiejskie (dok.): <i>Rural gminas (cont.):</i> Tomaszów Mazowiecki Ujazd Żelechlinek | | | | | | | | |
| | 28758,3 | 22322,9 | 497,3 | 4949,2 | 16388,8 | 8630,4 | 5028,7 | 6435,4 |
| | 29484,2 | 20298,9 | 690,5 | 3852,6 | 15088,5 | 8332,9 | 4264,2 | 9185,3 |
| | 10080,7 | 8380,3 | 235,5 | 1870,9 | 6077,0 | 3455,3 | 1375,4 | 1700,4 |
| PODREGION SIERADZKI SUBREGION Powiat łaski Gminy miejsko-wiejskie: <i>Urban-rural gminas:</i> Łask Gminy wiejskie: <i>Rural gminas:</i> Buczek Sędziejowice Widawa Wodzierady | | | | | | | | |
| | 62269,5 | 58107,2 | 3596,3 | 9242,0 | 43645,8 | 26820,0 | 9740,2 | 4162,3 |
| | 18108,4 | 11507,1 | 879,9 | 1688,4 | 8610,9 | 4462,7 | 2440,8 | 6601,3 |
| | 17398,4 | 15476,3 | 540,0 | 2363,6 | 12322,1 | 6495,7 | 3735,7 | 1922,1 |
| | 20959,2 | 19901,7 | 60,6 | 3328,0 | 15992,7 | 8982,3 | 3880,3 | 1057,5 |
| | 8744,0 | 8025,8 | 293,0 | 1247,6 | 6385,6 | 3553,6 | 1584,6 | 718,2 |
| Powiat pajęczański Gminy miejsko-wiejskie: <i>Urban-rural gminas:</i> Działoszyn Pajęczno Gminy wiejskie: <i>Rural gminas:</i> Kielczygłów Nowa Brzeźnica Rząśnia Siemkowice Strzelce Wielkie Sulmierzyce | | | | | | | | |
| | 39097,4 | 29636,4 | 860,3 | 3791,5 | 24086,6 | 13952,9 | 6365,6 | 9460,9 |
| | 27225,6 | 26125,2 | 837,5 | 3706,3 | 20629,9 | 13257,3 | 3873,3 | 1100,4 |
| | 16451,9 | 10909,3 | 131,7 | 2029,9 | 8644,1 | 4918,7 | 2132,8 | 5542,6 |
| | 12424,7 | 11559,6 | 130,5 | 1791,2 | 9508,4 | 5940,5 | 1956,0 | 865,1 |
| | 29420,0 | 21557,8 | 2357,0 | 2497,5 | 14013,4 | 7991,7 | 3678,6 | 7862,3 |
| | 16205,0 | 12332,2 | 109,9 | 2359,9 | 9746,6 | 5847,9 | 2132,5 | 3872,8 |
| | 12962,6 | 11553,9 | 208,1 | 1842,7 | 9297,2 | 5445,3 | 2233,0 | 1408,7 |
| | 17224,5 | 13429,1 | 401,5 | 1718,2 | 11273,9 | 6339,8 | 2991,9 | 3795,4 |

TABL. 2 (80). **WYDATKI BUDŻETÓW GMIN WEDŁUG RODZAJÓW W 2012 R. (cd.)**
EXPENDITURE OF GMINAS BUDGETS BY TYPE IN 2012 (cont.)

| WYSZCZEGÓLNIENIE SPECIFICATION | Ogółem Grand total | Wydatki bieżące Current expenditure | | | | | | Wydatki majątkowe Property expenditure |
|--|-----------------------|--|------------------------|--|----------------|--|--|---|
| | | razem total | w tym of which | | | wydatki bieżące jednostek budżetowych current expenditure of budgetary entities | | |
| | | | dotacje allocations | świadczenia na rzecz osób fizycznych benefits for natural persons | razem total | w tym of which | | |
| | | | | | | wynagrodzenia wages and salaries | zakup materiałów i usług purchase of materials and services | |
| | | | | | | | | |
| w tys. zł in thous. zł | | | | | | | | |
| PODREGION SIERADZKI (cd.) SUBREGION (cont.) | | | | | | | | |
| Powiat poddębicki | | | | | | | | |
| Gminy miejsko-wiejskie: Urban-rural gminas: | | | | | | | | |
| Poddębice | 44580,5 | 33094,9 | 1409,7 | 6048,8 | 24499,7 | 13361,0 | 6310,1 | 11485,7 |
| Uniejów | 64867,5 | 19542,1 | 588,8 | 3567,7 | 14233,4 | 6616,7 | 4779,5 | 45325,4 |
| Gminy wiejskie: Rural gminas: | | | | | | | | |
| Dalików | 11234,7 | 9530,8 | 369,2 | 1794,2 | 7275,5 | 4329,5 | 1414,9 | 1704,0 |
| Pęczniew | 12629,2 | 9520,8 | 578,7 | 1616,0 | 7049,6 | 3940,4 | 1782,7 | 3108,4 |
| Wartkowice | 24913,1 | 14916,6 | 152,9 | 3327,3 | 10989,5 | 6255,3 | 2573,5 | 9996,5 |
| Zadzim | 15783,4 | 14087,3 | 239,8 | 2152,0 | 11213,9 | 5872,8 | 3138,6 | 1696,1 |
| Powiat sieradzki | | | | | | | | |
| Gminy miejskie: Urban gminas: | | | | | | | | |
| Sieradz | 115427,0 | 88685,2 | 4310,8 | 13250,4 | 68895,5 | 35259,6 | 23765,5 | 26741,9 |
| Gminy miejsko-wiejskie: Urban-rural gminas: | | | | | | | | |
| Błaszki | 41181,3 | 36961,4 | 1142,7 | 7814,8 | 27229,4 | 16569,6 | 5612,6 | 4219,9 |
| Warta | 34754,9 | 30058,7 | 2251,6 | 5466,4 | 21925,5 | 12020,3 | 5416,4 | 4696,3 |
| Złoczew | 25373,3 | 19904,6 | 991,7 | 3725,4 | 14682,9 | 8335,3 | 3773,2 | 5468,7 |
| Gminy wiejskie: Rural gminas: | | | | | | | | |
| Brąszewice | 16177,7 | 13028,4 | 1274,7 | 3111,5 | 8499,1 | 5135,1 | 1753,0 | 3149,2 |
| Brzeźnów | 18596,9 | 15564,1 | 955,0 | 2960,8 | 11487,4 | 6561,6 | 2763,1 | 3032,8 |
| Burzenin | 16842,0 | 14532,2 | 485,1 | 2766,9 | 11110,9 | 5898,2 | 3194,2 | 2309,9 |
| Goszczanów | 17010,7 | 13866,8 | 506,0 | 2488,7 | 10712,9 | 6159,3 | 2202,3 | 3143,9 |
| Klonowa | 10439,1 | 8198,2 | 321,0 | 1656,6 | 6215,7 | 3609,9 | 1354,2 | 2240,9 |
| Sieradz | 31133,2 | 21688,6 | 978,0 | 4426,3 | 16131,2 | 8872,6 | 4485,7 | 9444,6 |
| Wróblew | 17558,8 | 15363,8 | 536,2 | 2388,1 | 12027,9 | 6877,1 | 2840,0 | 2195,0 |
| Powiat wieluński | | | | | | | | |
| Gminy miejsko-wiejskie: Urban-rural gminas: | | | | | | | | |
| Wieluń | 78955,7 | 64379,4 | 6211,5 | 12341,5 | 45125,9 | 25229,0 | 12767,0 | 14576,3 |

TABL. 2 (80). WYDATKI BUDŻETÓW GMIN WEDŁUG RODZAJÓW W 2012 R. (cd.)

EXPENDITURE OF GMINAS BUDGETS BY TYPE IN 2012 (cont.)

| WYSZCZEGÓLNIENIE SPECIFICATION | Ogółem Grand total | Wydatki bieżące Current expenditure | | | | | | Wydatki majątkowe Property expenditure |
|---|-----------------------|--|------------------------|--|----------------|--|--|---|
| | | razem total | w tym of which | | | wydatki bieżące jednostek budżetowych current expenditure of budgetary entities | | |
| | | | dotacje allocations | świadczenia na rzecz osób fizycznych benefits for natural persons | razem total | w tym of which | | |
| | | | | | | wynagrodzenia wages and salaries | zakup materiałów i usług purchase of materials and services | |
| | | | | | | | | |
| w tys. zł in thous. zł | | | | | | | | |
| PODREGION SIERADZKI (dok.) SUBREGION (cont.) | | | | | | | | |
| Powiat wieluński (dok.) (cont.) | | | | | | | | |
| Gminy wiejskie: Rural gminas: | | | | | | | | |
| Biała | 16190,8 | 13737,5 | 715,1 | 2659,1 | 10049,5 | 5730,6 | 2481,1 | 2453,2 |
| Czarnożyły | 13200,8 | 10580,7 | 436,5 | 1773,3 | 8134,3 | 4822,8 | 1831,2 | 2620,1 |
| Konopnica | 12834,1 | 10470,6 | 1002,7 | 1566,6 | 7727,9 | 4414,9 | 1840,0 | 2363,4 |
| Mokrsko | 19208,3 | 14287,0 | 352,2 | 2523,4 | 10834,7 | 6635,1 | 2293,2 | 4921,3 |
| Osjaków | 15123,3 | 13048,5 | 1610,6 | 2309,6 | 8857,1 | 5267,3 | 1992,5 | 2074,7 |
| Ostrówek | 14212,1 | 12448,4 | 301,0 | 2636,7 | 9162,3 | 5619,6 | 1742,5 | 1763,7 |
| Pątnów | 20305,2 | 15900,7 | 189,7 | 2994,6 | 11759,0 | 6877,0 | 2475,8 | 4404,5 |
| Skomlin | 9976,7 | 8968,9 | 293,2 | 1685,0 | 6754,4 | 3941,0 | 1590,6 | 1007,8 |
| Wierzchlas | 18637,4 | 16563,8 | 1099,3 | 2806,2 | 12483,0 | 7126,2 | 3052,1 | 2073,6 |
| Powiat wierzuszowski | | | | | | | | |
| Gminy miejsko-wiejskie: Urban-rural gminas: | | | | | | | | |
| Wierzuszów | 38071,2 | 34331,1 | 1565,8 | 5176,7 | 27184,7 | 15193,9 | 7567,6 | 3740,1 |
| Gminy wiejskie: Rural gminas: | | | | | | | | |
| Bolesławiec | 11198,7 | 10376,0 | 329,2 | 1756,9 | 8052,4 | 4582,9 | 1889,2 | 822,7 |
| Czastary | 9387,0 | 9366,7 | 276,7 | 1667,3 | 7318,9 | 4593,3 | 1343,8 | 20,3 |
| Galewice | 19383,1 | 15075,4 | 479,4 | 2464,6 | 11750,9 | 6947,6 | 2638,1 | 4307,6 |
| Lututów | 13631,2 | 13135,3 | 675,0 | 2335,3 | 9544,2 | 5298,1 | 2266,3 | 496,0 |
| Łubnice | 12868,7 | 11026,0 | 510,1 | 1558,0 | 8628,8 | 4831,9 | 2127,1 | 1842,8 |
| Sokolniki | 11442,4 | 11230,6 | 212,5 | 1904,3 | 8808,2 | 5437,6 | 1707,4 | 211,8 |
| Powiat zduńskowski | | | | | | | | |
| Gminy miejskie: Urban gminas: | | | | | | | | |
| Zduńska Wola | 100536,0 | 87972,5 | 2918,3 | 15155,5 | 68038,3 | 39742,5 | 16743,0 | 12563,5 |
| Gminy miejsko-wiejskie: Urban-rural gminas: | | | | | | | | |
| Szadek | 20268,7 | 16950,9 | 1554,8 | 3472,7 | 11630,1 | 6199,5 | 3141,6 | 3317,8 |
| Gminy wiejskie: Rural gminas: | | | | | | | | |
| Zapolice | 13630,6 | 11483,5 | 824,9 | 2064,8 | 8424,9 | 4525,1 | 2526,5 | 2147,1 |
| Zduńska Wola | 29584,9 | 26049,8 | 842,5 | 4558,4 | 19948,6 | 11737,0 | 4853,2 | 3535,0 |

TABL. 2 (80). WYDATKI BUDŻETÓW GMIN WEDŁUG RODZAJÓW W 2012 R. (cd.)

EXPENDITURE OF GMINAS BUDGETS BY TYPE IN 2012 (cont.)

| WYSZCZEGÓLNIENIE SPECIFICATION | Ogółem Grand total | Wydatki bieżące Current expenditure | | | | | | Wydatki majątkowe Property expenditure |
|--|-----------------------|--|------------------------|--|----------------|--|--|---|
| | | razem total | w tym of which | | | wydatki bieżące jednostek budżetowych current expenditure of budgetary entities | | |
| | | | dotacje allocations | świadczenia na rzecz osób fizycznych benefits for natural persons | razem total | w tym of which | | |
| | | | | | | wynagrodzenia wages and salaries | zakup materiałów i usług purchase of materials and services | |
| | | | | | | | | |
| w tys. zł in thous. zł | | | | | | | | |
| PODREGION SKIERNIEWICKI SUBREGION | | | | | | | | |
| Powiat kutnowski | | | | | | | | |
| Gminy miejskie: Urban gminas: | | | | | | | | |
| Kutno | 131374,1 | 110068,1 | 10309,8 | 16518,0 | 80163,6 | 41264,3 | 28245,4 | 21306,0 |
| Gminy miejsko-wiejskie: Urban-rural gminas: | | | | | | | | |
| Krośniewice | 31970,4 | 23621,0 | 1673,7 | 5899,5 | 15457,1 | 8252,6 | 3480,6 | 8349,4 |
| Żychlin | 30779,7 | 27998,2 | 2582,6 | 6773,3 | 17977,8 | 10226,4 | 4522,4 | 2781,4 |
| Gminy wiejskie: Rural gminas: | | | | | | | | |
| Bedlno | 14704,1 | 12599,3 | 631,3 | 2067,1 | 9858,1 | 5626,1 | 2067,5 | 2104,8 |
| Dąbrowice | 5650,0 | 5538,0 | 90,6 | 1317,7 | 4027,2 | 2121,3 | 990,1 | 112,0 |
| Krzyżanów | 11481,5 | 9055,7 | 734,9 | 1647,3 | 6559,5 | 3559,9 | 1590,3 | 2425,9 |
| Kutno | 22699,9 | 18133,8 | 3059,0 | 3221,1 | 11716,5 | 6462,9 | 2998,6 | 4566,1 |
| Łanięta | 9436,0 | 6785,9 | 281,3 | 1566,3 | 4856,5 | 2552,5 | 1327,9 | 2650,1 |
| Nowe Ostrowy | 17704,9 | 12667,7 | 164,4 | 2272,3 | 10166,0 | 4886,1 | 3581,3 | 5037,2 |
| Oporów | 6757,1 | 6119,8 | 153,5 | 1058,7 | 4762,5 | 2798,9 | 827,1 | 637,3 |
| Strzelce | 11666,7 | 9227,1 | 331,7 | 1758,0 | 7063,3 | 3509,5 | 2137,2 | 2439,6 |
| Powiat łęczycki | | | | | | | | |
| Gminy miejskie: Urban gminas: | | | | | | | | |
| Łęczyca | 39589,9 | 37097,9 | 2383,1 | 8059,3 | 25799,8 | 13993,4 | 7859,3 | 2492,0 |
| Gminy wiejskie: Rural gminas: | | | | | | | | |
| Daszyna | 22357,7 | 10233,0 | 135,0 | 1947,3 | 7706,2 | 3888,4 | 2349,0 | 12124,8 |
| Góra Świętej | | | | | | | | |
| Małgorzaty | 13868,9 | 9880,4 | 49,1 | 1613,8 | 8081,9 | 3919,7 | 2635,4 | 3988,5 |
| Grabów | 18635,0 | 13442,3 | 469,1 | 2768,5 | 10056,9 | 5770,5 | 2009,7 | 5192,7 |
| Łęczyca | 22526,4 | 19340,0 | 215,1 | 3314,8 | 15623,8 | 8362,8 | 4140,3 | 3186,4 |
| Piątek | 16783,3 | 13591,4 | 152,6 | 2408,9 | 10762,3 | 6098,1 | 2385,9 | 3191,9 |
| Świnice Warckie | 11211,5 | 9688,7 | 444,4 | 1853,8 | 7120,9 | 4112,2 | 1481,5 | 1522,9 |
| Witonia | 10209,2 | 8388,1 | 182,1 | 1672,0 | 6372,0 | 3435,7 | 1603,0 | 1821,1 |
| Powiat łowicki | | | | | | | | |
| Gminy miejskie: Urban gminas: | | | | | | | | |
| Łowicz | 83468,4 | 69191,1 | 6774,0 | 8723,1 | 52372,6 | 28785,5 | 14682,5 | 14277,3 |

TABL. 2 (80). WYDATKI BUDŻETÓW GMIN WEDŁUG RODZAJÓW W 2012 R. (dok.)

EXPENDITURE OF GMINAS BUDGETS BY TYPE IN 2012 (cont.)

| WYSZCZEGÓLNIENIE SPECIFICATION | Ogółem Grand total | Wydatki bieżące Current expenditure | | | | | | Wydatki majątkowe Property expenditure |
|---|-----------------------|--|------------------------|--|----------------|--|--|---|
| | | razem total | w tym of which | | | wydatki bieżące jednostek budżetowych current expenditure of budgetary entities | | |
| | | | dotacje allocations | świadczenia na rzecz osób fizycznych benefits for natural persons | razem total | w tym of which | | |
| | | | | | | wynagrodzenia wages and salaries | zakup materiałów i usług purchase of materials and services | |
| | | | | | | | | |
| w tys. zł in thous. zł | | | | | | | | |
| PODREGION SKIERNIEWICKI (dok.) SUBREGION (cont.) | | | | | | | | |
| Powiat łowicki (dok.) (cont.) | | | | | | | | |
| Gminy wiejskie: Rural gminas: | | | | | | | | |
| Bielawy | 15337,4 | 14495,8 | 1310,3 | 2203,1 | 10715,8 | 5743,8 | 2472,4 | 841,6 |
| Chąśno | 7969,6 | 7293,0 | 261,4 | 1086,6 | 5930,1 | 2870,3 | 1773,0 | 676,6 |
| Domaniewice | 10821,7 | 9395,3 | 694,0 | 1428,3 | 7156,3 | 3943,6 | 1839,3 | 1426,4 |
| Kiernožia | 10420,3 | 7880,8 | 288,7 | 1107,6 | 6446,8 | 3581,6 | 1506,2 | 2539,6 |
| Kocierzew | | | | | | | | |
| Południowy | 11892,4 | 9963,6 | 891,7 | 1473,5 | 7521,9 | 4333,7 | 1649,5 | 1928,7 |
| Łowicz | 19103,1 | 15115,7 | 2605,7 | 2212,3 | 10145,6 | 4779,1 | 3604,6 | 3987,4 |
| Łyszkowice | 17394,3 | 13983,3 | 556,2 | 2445,4 | 10924,2 | 5742,4 | 3387,1 | 3411,0 |
| Nieborów | 21795,5 | 19259,9 | 1152,2 | 2478,0 | 15567,1 | 9192,3 | 3757,4 | 2535,6 |
| Zduny | 15214,6 | 13037,0 | 557,2 | 1778,5 | 10600,4 | 5369,3 | 3038,7 | 2177,6 |
| Powiat rawski | | | | | | | | |
| Gminy miejskie: Urban gminas: | | | | | | | | |
| Rawa Mazowiecka ... | 61530,9 | 45801,0 | 4137,5 | 5759,3 | 34725,2 | 20474,2 | 8891,9 | 15729,9 |
| Gminy miejsko-wiejskie: Urban-rural gminas: | | | | | | | | |
| Biała Rawska | 32351,4 | 27614,4 | 1237,0 | 5321,7 | 20375,7 | 11177,9 | 5466,7 | 4737,0 |
| Gminy wiejskie: Rural gminas: | | | | | | | | |
| Cielądz | 12855,2 | 10260,4 | 255,3 | 2014,4 | 7840,8 | 4330,0 | 1926,6 | 2594,8 |
| Rawa Mazowiecka ... | 20234,5 | 18510,9 | 1792,3 | 3419,8 | 12948,0 | 7180,4 | 3373,0 | 1723,5 |
| Regnów | 6304,0 | 5106,1 | 131,6 | 912,5 | 3926,5 | 2274,8 | 847,8 | 1197,9 |
| Sadkowice | 15610,6 | 13782,2 | 130,9 | 2484,8 | 10709,7 | 6257,1 | 2263,5 | 1828,4 |
| Powiat skierniewicki | | | | | | | | |
| Gminy wiejskie: Rural gminas: | | | | | | | | |
| Bolimów | 11498,7 | 9878,3 | 787,3 | 1210,5 | 7673,3 | 4315,1 | 1988,1 | 1620,4 |
| Gluchów | 14587,7 | 13690,3 | 835,4 | 2310,0 | 10364,0 | 5612,1 | 2783,8 | 897,4 |
| Godzianów | 9448,9 | 6808,9 | 56,7 | 1036,3 | 5649,1 | 3325,6 | 1282,6 | 2640,0 |
| Kowiesy | 9050,0 | 6914,3 | 588,7 | 1111,0 | 5085,9 | 2610,4 | 1433,1 | 2135,7 |
| Lipce Reymontowskie | 8814,3 | 7753,0 | 982,7 | 1251,1 | 5308,5 | 3028,0 | 1353,9 | 1061,3 |
| Maków | 20012,1 | 14461,9 | 252,2 | 1759,2 | 12195,5 | 6970,0 | 3222,6 | 5550,3 |
| Nowy Kawęczyn | 10181,1 | 7628,8 | 119,9 | 1211,4 | 6242,2 | 3340,3 | 1713,4 | 2552,3 |
| Skierniewice | 17110,8 | 16100,9 | 774,4 | 2796,8 | 11946,8 | 6274,6 | 3771,9 | 1009,9 |
| Słupia | 8015,3 | 6305,6 | 170,8 | 1187,5 | 4832,8 | 2761,0 | 1208,9 | 1709,8 |

TABL. 3 (81). WYDATKI BUDŻETÓW GMIN WEDŁUG DZIAŁÓW W 2012 R.

EXPENDITURE OF GMINAS BUDGETS BY DIVISION IN 2012

| WYSZCZEGÓLNIENIE SPECIFICATION | Ogółem Total | W tym Of which | | | | | | | | | |
|--|-----------------|--|---|---|--|-----------------------------------|--------------------------------|--|---|---|--|
| | | rolnictwo i łowiectwo agriculture and hunting | transport i łączność transport and communication | gospodarka mieszkaniowa dwelling economy | administracja publiczna public administration | oświata i wychowanie education | ochrona zdrowia health care | pomoc społeczna i pozostałe zadania w zakresie polityki społecznej social assistance and other tasks in sphere of social policy | gospodarka komunalna i ochrona środowiska municipal economy and environmental protection | kultura i ochrona dziedzictwa narodowego culture and protection of national heritage | kultura fizyczna physical education |
| | | w tys. zł in thous. zł | | | | | | | | | |
| O G Ó Ł E M | 4957773,2 | 144843,3 | 364043,8 | 120619,9 | 518289,2 | 1823750,6 | 42438,1 | 795859,2 | 468666,9 | 178061,7 | 148939,0 |
| T O T A L | | | | | | | | | | | |
| PODREGION ŁÓDZKI | | | | | | | | | | | |
| SUBREGION | | | | | | | | | | | |
| Powiat brzeziński | | | | | | | | | | | |
| Gminy miejskie: Urban gminas: | | | | | | | | | | | |
| Brzeziny | 36384,6 | 25,4 | 3877,9 | 1332,5 | 3302,2 | 9175,5 | 604,8 | 7224,0 | 3273,4 | 1141,6 | 4490,3 |
| Gminy wiejskie: Rural gminas: | | | | | | | | | | | |
| Brzeziny | 13158,1 | 399,5 | 1778,0 | 209,9 | 1639,9 | 5040,2 | 34,6 | 2556,5 | 412,6 | 195,7 | 6,3 |
| Dmosin | 13488,3 | 1189,6 | 504,4 | 227,7 | 1923,2 | 4942,5 | 30,4 | 1923,2 | 664,4 | 299,1 | 225,4 |
| Jeżów | 13847,2 | 235,7 | 612,5 | 71,1 | 1524,3 | 3852,5 | 84,8 | 1832,0 | 2140,8 | 663,6 | 51,8 |
| Rogów | 12154,8 | 413,9 | 572,7 | 226,5 | 1699,1 | 5249,3 | 60,0 | 2217,6 | 348,5 | 622,9 | 91,4 |
| Powiat łódzki wschodni | | | | | | | | | | | |
| Gminy miejsko-wiejskie: Urban-rural gminas: | | | | | | | | | | | |
| Koluszki | 62364,3 | 348,4 | 12027,2 | 648,7 | 5808,4 | 23089,2 | 332,8 | 7832,8 | 7081,0 | 2103,8 | 697,9 |
| Rzgów | 32416,8 | 1353,6 | 5614,7 | 2320,5 | 4605,8 | 8797,0 | 296,8 | 3181,7 | 1809,7 | 967,2 | 1305,3 |
| Tuszyn | 36845,9 | 248,5 | 3518,1 | 672,8 | 5125,6 | 11719,2 | 123,2 | 6214,8 | 2897,7 | 953,0 | 2312,5 |
| Gminy wiejskie: Rural gminas: | | | | | | | | | | | |
| Andrespol | 33527,8 | 19,2 | 2688,4 | 265,3 | 3097,2 | 11978,9 | 158,2 | 4401,1 | 6505,8 | 602,7 | 1224,3 |
| Brójce | 15304,6 | 538,8 | 1104,5 | 121,1 | 2615,2 | 6727,0 | 39,5 | 1945,1 | 847,5 | 548,5 | 42,0 |
| Nowosolna | 19878,7 | 841,2 | 3096,4 | 0,0 | 2886,7 | 7313,6 | 38,2 | 1621,2 | 1453,6 | 560,2 | 1266,9 |
| Powiat pabianicki | | | | | | | | | | | |
| Gminy miejskie: Urban gminas: | | | | | | | | | | | |
| Konstantynów Łódzki | 49374,7 | 39,0 | 6760,0 | 3317,4 | 5377,4 | 13660,0 | 333,6 | 7388,9 | 6624,6 | 1175,8 | 2332,1 |
| Pabianice | 149822,3 | 14,1 | 10308,9 | 4734,5 | 12149,2 | 57116,6 | 8049,3 | 31135,7 | 8616,2 | 2994,5 | 3968,9 |
| Gminy wiejskie: Rural gminas: | | | | | | | | | | | |
| Dłutów | 10681,4 | 209,2 | 643,9 | 107,6 | 1362,7 | 4334,0 | 33,5 | 2490,2 | 344,3 | 373,0 | 113,2 |
| Dobroń | 18374,9 | 856,9 | 1161,3 | 185,0 | 2408,8 | 7553,5 | 103,2 | 2774,9 | 1135,3 | 524,5 | 575,3 |
| Ksawerów | 22047,0 | 530,0 | 1853,4 | 994,5 | 3019,0 | 9061,6 | 73,1 | 2729,2 | 1827,2 | 425,4 | 142,8 |
| Lutomiersk | 20138,7 | 270,0 | 2224,6 | 933,2 | 3211,7 | 6509,0 | 56,9 | 2954,3 | 420,5 | 591,9 | 1421,6 |
| Pabianice | 25690,2 | 2605,3 | 1760,5 | 169,2 | 2589,8 | 8769,3 | 2491,2 | 2164,8 | 2397,0 | 1593,3 | 307,7 |

TABL. 3 (81). WYDATKI BUDŻETÓW GMIN WEDŁUG DZIAŁÓW W 2012 R. (cd.)

EXPENDITURE OF GMINAS BUDGETS BY DIVISION IN 2012 (cont.)

| WYSZCZEGÓLNIENIE SPECIFICATION | Ogółem Total | W tym Of which | | | | | | | | | |
|--|-----------------|--|--|--|---|--|---|---|---|---|---|
| | | rolnic- two i łowiec- two agricul- ture and hunting | tran- sport i łącz- ność tran- sport and com- muni- cation | gospo- darka miesz- kaniowa dwelling econo- my | admini- stracja pub- liczna public admini- stration | oświata i wycho- wanie educa- tion | ochro- na zdro- wia health care | pomoc społecz- na i po- zostałe zadania w zakre- sie poli- tyki spo- łecznej social assista- nce and other tasks in sphere of social policy | gospo- darka komu- nalna i ochro- na śro- dowiska municipi- pal eco- nomy and environ- mental protec- tion | kultura i ochro- na dzie- dzictwa narodow- ego culture and pro- tection of nation- al he- ritage | kultura fizyczna physical educa- tion |
| | | w tys. zł in thous. zł | | | | | | | | | |
| PODREGION ŁÓDZKI (dok.) SUBREGION (cont.) | | | | | | | | | | | |
| Powiat zgierski | | | | | | | | | | | |
| Gminy miejskie: Urban gminas: | | | | | | | | | | | |
| Głowno | 37869,7 | 11,2 | 3246,1 | 124,6 | 4681,0 | 12916,1 | 254,4 | 6732,0 | 6356,9 | 555,0 | 1416,8 |
| Ozorków | 49410,9 | 9,4 | 1764,5 | 2746,2 | 5955,4 | 21506,5 | 401,1 | 9228,5 | 2008,0 | 768,6 | 2518,5 |
| Zgierz | 139845,1 | 14,1 | 20732,5 | 11228,8 | 13687,1 | 48027,3 | 980,1 | 25701,7 | 5299,3 | 3155,0 | 3727,3 |
| Gminy miejsko-wiejskie: Urban-rural gminas: | | | | | | | | | | | |
| Aleksandrów Łódzki | 78121,2 | 260,5 | 3101,6 | 1389,8 | 9432,0 | 26000,4 | 436,5 | 12901,2 | 12197,0 | 1028,4 | 6453,8 |
| Stryków | 52468,1 | 413,7 | 7786,6 | 1645,6 | 5542,7 | 16110,6 | 156,2 | 5888,5 | 8505,7 | 1648,9 | 1599,7 |
| Gminy wiejskie: Rural gminas: | | | | | | | | | | | |
| Głowno | 12717,9 | 409,9 | 367,9 | 5,8 | 1489,3 | 6615,0 | 18,4 | 2250,7 | 385,4 | 163,0 | 17,0 |
| Ozorków | 20052,8 | 1041,0 | 1014,8 | 889,2 | 3805,1 | 6814,3 | 110,2 | 2795,7 | 1942,4 | 721,5 | 124,5 |
| Parzęczew | 13789,8 | 390,1 | 591,8 | 226,4 | 2690,0 | 5664,9 | 76,4 | 2150,8 | 534,4 | 533,0 | 119,8 |
| Zgierz | 31840,4 | 446,3 | 1640,0 | 154,1 | 5075,4 | 12157,7 | 499,0 | 5519,3 | 3093,7 | 836,4 | 106,5 |
| PODREGION PIOTRKOWSKI SUBREGION | | | | | | | | | | | |
| Powiat bełchatowski | | | | | | | | | | | |
| Gminy miejskie: Urban gminas: | | | | | | | | | | | |
| Bełchatów | 153442,3 | 5,9 | 19276,2 | 2075,4 | 15258,9 | 58570,0 | 1595,9 | 28127,3 | 7687,3 | 10492,7 | 1709,3 |
| Gminy miejsko-wiejskie: Urban-rural gminas: | | | | | | | | | | | |
| Zelów | 58028,4 | 903,1 | 2228,1 | 177,0 | 4530,9 | 14966,3 | 155,7 | 9492,8 | 22153,1 | 964,4 | 311,7 |
| Gminy wiejskie: Rural gminas: | | | | | | | | | | | |
| Bełchatów | 37049,2 | 2218,1 | 2546,2 | 413,8 | 4747,1 | 13955,7 | 134,4 | 4456,1 | 4463,8 | 1805,4 | 230,7 |
| Drużbice | 14157,9 | 1929,1 | 176,3 | 203,8 | 1830,2 | 5293,9 | 43,1 | 2443,5 | 855,2 | 338,6 | 255,1 |
| Kleszczów | 167048,3 | 84,6 | 14897,3 | 1824,6 | 7664,7 | 18897,1 | 1853,1 | 2820,7 | 55184,4 | 5743,8 | 5108,9 |
| Kluki | 10855,3 | 166,2 | 738,3 | 90,1 | 1493,7 | 4503,3 | 58,1 | 1573,8 | 474,4 | 961,2 | 31,9 |
| Rusiec | 14347,8 | 248,8 | 462,6 | 366,8 | 2032,0 | 5914,5 | 83,7 | 2631,5 | 683,8 | 468,6 | 209,3 |
| Szczerców | 44079,0 | 4605,6 | 4829,8 | 206,5 | 2820,2 | 17343,6 | 395,4 | 4083,4 | 3868,1 | 979,1 | 868,4 |

TABL. 3 (81). WYDATKI BUDŻETÓW GMIN WEDŁUG DZIAŁÓW W 2012 R. (cd.)
EXPENDITURE OF GMINAS BUDGETS BY DIVISION IN 2012 (cont.)

| WYSZCZEGÓLNIENIE SPECIFICATION | Ogółem Total | W tym Of which | | | | | | | | | |
|--|-----------------|--|---|---|--|--|-------------------------------------|--|---|---|--|
| | | rolnictwo i łowiectwo agriculture and hunting | transport i łączność transport and communication | gospodarka mieszkaniowa dwelling economy | administracja publiczna public administration | oświata i wycho- wanie education | ochrona zdro- wia health care | pomoc społeczna i pozostałe zadania w zakresie polityki społecznej social assistance and other tasks in sphere of social policy | gospodarka komunalna i ochrona środowiska municipal economy and environmental protection | kultura i ochrona dziedzictwa narodowego culture and protection of national heritage | kultura fizyczna physical education |
| | | w tys. zł | | in thous. zł | | | | | | | |
| PODREGION PIOTRKOWSKI (cd.) SUBREGION (cont.) | | | | | | | | | | | |
| Powiat opoczyński | | | | | | | | | | | |
| Gminy miejsko-wiejskie: Urban-rural gminas: | | | | | | | | | | | |
| Drzewica | 27734,0 | 274,3 | 595,3 | 1646,5 | 2620,7 | 11647,7 | 100,5 | 5139,0 | 2695,3 | 607,7 | 1144,2 |
| Opoczno | 88686,9 | 300,1 | 6134,4 | 1739,6 | 6946,4 | 39818,7 | 466,0 | 17089,2 | 7628,5 | 2774,4 | 1194,9 |
| Gminy wiejskie: Rural gminas: | | | | | | | | | | | |
| Białaczów | 15128,4 | 376,9 | 373,1 | 2,5 | 2365,5 | 6299,7 | 107,7 | 3768,8 | 510,0 | 412,4 | 46,8 |
| Mniszków | 12427,1 | 778,8 | 166,4 | 0,0 | 1810,0 | 5117,8 | 40,5 | 2343,9 | 306,3 | 945,8 | 63,2 |
| Paradyż | 19421,6 | 411,5 | 874,6 | 11,8 | 3052,7 | 6133,6 | 23,1 | 2475,3 | 5881,8 | 21,7 | 53,2 |
| Poświętne | 7929,5 | 180,4 | 364,7 | 24,5 | 1489,6 | 3633,1 | 32,8 | 1408,7 | 280,6 | 176,3 | 78,0 |
| Sławno | 32159,4 | 9150,3 | 416,6 | 463,0 | 3206,4 | 10464,2 | 67,6 | 4510,9 | 679,8 | 1162,9 | 315,2 |
| Żarnów | 21988,4 | 4117,0 | 1238,1 | 254,5 | 2222,8 | 6106,7 | 48,4 | 3829,8 | 521,8 | 1024,2 | 1434,7 |
| Powiat piotrkowski | | | | | | | | | | | |
| Gminy miejsko-wiejskie: Urban-rural gminas: | | | | | | | | | | | |
| Sulejów | 43016,8 | 294,7 | 1352,8 | 155,6 | 4015,7 | 19692,8 | 203,2 | 6937,7 | 7109,7 | 855,1 | 427,4 |
| Wolbórz | 29772,1 | 1163,8 | 2448,4 | 230,3 | 3164,4 | 8237,7 | 105,6 | 4060,9 | 8118,8 | 764,3 | 262,8 |
| Gminy wiejskie: Rural gminas: | | | | | | | | | | | |
| Aleksandrów | 16840,0 | 3551,6 | 677,9 | 22,4 | 1986,8 | 4747,4 | 120,5 | 3425,3 | 1336,8 | 215,2 | 69,7 |
| Czarnocin | 11426,1 | 747,4 | 581,6 | 590,8 | 1501,1 | 4833,8 | 36,4 | 1914,1 | 584,3 | 108,4 | 105,7 |
| Gorzkowice | 23498,3 | 267,8 | 652,4 | 519,9 | 2908,1 | 10188,7 | 49,6 | 3373,7 | 2890,8 | 380,1 | 214,7 |
| Grabica | 17819,4 | 512,2 | 1764,7 | 0,1 | 1986,9 | 7207,7 | 91,7 | 2531,4 | 1979,7 | 256,8 | 1121,0 |
| Łęki Szlacheckie | 10936,0 | 209,3 | 128,4 | 22,1 | 1391,6 | 5237,5 | 81,4 | 1920,3 | 789,9 | 261,5 | 10,3 |
| Moszczenica | 38450,3 | 869,1 | 2896,1 | 198,5 | 3589,8 | 14592,6 | 125,2 | 6389,6 | 2347,3 | 1584,7 | 3929,5 |
| Ręczno | 10715,3 | 178,3 | 213,2 | 156,0 | 1562,2 | 4337,1 | 29,6 | 1959,1 | 289,5 | 187,9 | 915,0 |
| Rozprza | 31440,2 | 405,9 | 2484,9 | 323,4 | 3933,5 | 15776,5 | 118,6 | 5187,2 | 1103,5 | 443,9 | 270,2 |
| Wola Krzysztoporska | 45550,9 | 539,5 | 1284,9 | 1280,6 | 2998,5 | 12706,0 | 118,0 | 5926,3 | 16967,6 | 1887,4 | 255,8 |

TABL. 3 (81). WYDATKI BUDŻETÓW GMIN WEDŁUG DZIAŁÓW W 2012 R. (cd.)

EXPENDITURE OF GMINAS BUDGETS BY DIVISION IN 2012 (cont.)

| WYSZCZEGÓLNIENIE SPECIFICATION | Ogółem Total | W tym Of which | | | | | | | | | |
|--|-----------------|---|--|--|---|--|---|---|---|---|---|
| | | rolnic- two i łowiec- two agricul- ture and hunting | tran- sport i łącz- ność trans- port and com- muni- cation | gospo- darka miesz- kaniowa dwelling econo- my | admini- stracja pub- liczna public admini- stration | oświata i wycho- wanie educa- tion | ochro- na zdro- wia health care | pomoc społecz- na i po- zostałe zadania w zakre- sie poli- tyki spo- łecznej social assista- nce and other tasks in sphere of social policy | gospo- darka komu- nalna i ochro- na śro- dowiska muni- cipal eco- nomy and environ- mental protec- tion | kultura i ochro- na dzie- dzictwa narod- owego culture and pro- tection of nation- al he- ritage | kultura fizyczna physical educa- tion |
| | | w tys. zł in thous. zł | | | | | | | | | |
| PODREGION PIOTRKOWSKI (cd.) SUBREGION (cont.) | | | | | | | | | | | |
| Powiat radomszczański | | | | | | | | | | | |
| Gminy miejskie: Urban gminas: | | | | | | | | | | | |
| Radomsko | 137389,2 | 241,3 | 14663,2 | 3086,4 | 11366,6 | 47936,3 | 1053,6 | 27637,4 | 14664,9 | 5426,4 | 2568,1 |
| Gminy miejsko-wiejskie: Urban-rural gminas: | | | | | | | | | | | |
| Kamieńsk | 30927,4 | 294,5 | 2412,0 | 564,3 | 2214,7 | 9773,8 | 188,4 | 2656,2 | 10993,7 | 809,9 | 445,6 |
| Przedbórz | 25958,4 | 418,2 | 796,7 | 40,7 | 2613,5 | 7641,9 | 120,7 | 5687,3 | 3522,4 | 891,9 | 173,7 |
| Gminy wiejskie: Rural gminas: | | | | | | | | | | | |
| Dobryszycze | 10957,8 | 91,7 | 215,9 | 17,9 | 1605,7 | 5279,2 | 82,3 | 2132,2 | 538,0 | 80,8 | 320,4 |
| Gidle | 18183,4 | 3060,6 | 461,8 | 99,6 | 1834,1 | 6717,5 | 68,0 | 3451,5 | 1072,6 | 437,1 | 56,2 |
| Gomunice | 14024,1 | 75,9 | 771,7 | 19,3 | 1793,7 | 6554,8 | 69,5 | 2379,6 | 823,4 | 287,4 | 347,7 |
| Kobiele Wielkie | 12217,1 | 331,4 | 988,1 | 6,1 | 1649,8 | 4646,5 | 73,1 | 2311,1 | 936,9 | 564,8 | 9,6 |
| Kodrąb | 13413,7 | 581,0 | 820,8 | 8,4 | 1692,8 | 6761,7 | 108,6 | 2397,8 | 359,6 | 121,9 | 37,0 |
| Lgota Wielka | 13569,0 | 420,6 | 464,4 | 431,5 | 1557,3 | 5509,9 | 35,6 | 2671,6 | 587,9 | 286,5 | 208,1 |
| Ładzice | 12585,1 | 135,7 | 777,6 | 152,4 | 1873,1 | 5309,8 | 85,9 | 2476,8 | 512,7 | 787,8 | 15,8 |
| Masłowice | 11260,1 | 396,6 | 697,9 | 69,5 | 1736,6 | 4046,0 | 201,9 | 2603,1 | 273,9 | 152,2 | 1,6 |
| Radomsko | 16194,3 | 110,6 | 263,6 | 12,1 | 1897,1 | 8671,2 | 40,3 | 2821,9 | 1292,7 | 91,8 | 23,0 |
| Wielgomłyn | 15886,9 | 882,3 | 594,9 | 36,2 | 1852,3 | 5082,3 | 66,9 | 2703,7 | 2863,4 | 929,4 | 121,8 |
| Żytno | 16367,1 | 408,1 | 1586,8 | 40,7 | 1655,3 | 7457,9 | 41,9 | 2958,7 | 897,8 | 342,2 | 35,5 |
| Powiat tomaszowski | | | | | | | | | | | |
| Gminy miejskie: Urban gminas: | | | | | | | | | | | |
| Tomaszów Mazowiecki | 171582,2 | 4,6 | 18918,9 | 3704,7 | 13598,6 | 64373,4 | 2610,0 | 41579,7 | 6199,0 | 4478,3 | 3930,9 |
| Gminy wiejskie: Rural gminas: | | | | | | | | | | | |
| Będków | 13194,8 | 218,6 | 517,5 | 0,0 | 1248,7 | 4166,8 | 1038,9 | 1355,4 | 1012,2 | 1917,0 | 1088,9 |
| Budziszewice | 7983,8 | 2031,8 | 60,0 | 54,9 | 940,8 | 2785,2 | 28,0 | 1525,8 | 166,2 | 72,4 | 42,8 |
| Czerniewice | 14608,8 | 1140,5 | 604,7 | 73,8 | 1765,2 | 5869,4 | 39,4 | 2975,3 | 835,9 | 408,2 | 73,5 |
| Inowódz | 15178,1 | 34,0 | 279,1 | 6,9 | 2160,2 | 4425,6 | 103,4 | 1877,9 | 870,3 | 4318,1 | 232,8 |
| Lubochnia | 19710,6 | 2518,6 | 644,0 | 805,3 | 2464,3 | 7757,1 | 56,8 | 3619,5 | 920,9 | 326,8 | 133,9 |
| Rokiciny | 21450,3 | 261,4 | 1622,2 | 147,1 | 2170,7 | 8559,5 | 59,3 | 2718,6 | 1761,4 | 2023,9 | 569,9 |
| Rzeczyca | 15172,0 | 390,5 | 1199,6 | 533,1 | 2012,9 | 5834,3 | 52,2 | 3133,3 | 504,2 | 403,5 | 656,3 |
| Tomaszów Mazowiecki | 28758,3 | 104,8 | 2071,6 | 405,1 | 2907,1 | 11877,2 | 904,6 | 4955,6 | 3225,4 | 1462,1 | 100,0 |

TABL. 3 (81). WYDATKI BUDŻETÓW GMIN WEDŁUG DZIAŁÓW W 2012 R. (cd.)
EXPENDITURE OF GMINAS BUDGETS BY DIVISION IN 2012 (cont.)

| WYSZCZEGÓLNIENIE SPECIFICATION | Ogółem Total | W tym Of which | | | | | | | | | |
|---|-----------------|--|---|---|--|-----------------------------------|--------------------------------|--|---|---|--|
| | | rolnictwo i łowiectwo agriculture and hunting | transport i łączność transport and communication | gospodarka mieszkaniowa dwelling economy | administracja publiczna public administration | oświata i wychowanie education | ochrona zdrowia health care | pomoc społeczna i pozostałe zadania w zakresie polityki społecznej social assistance and other tasks in sphere of social policy | gospodarka komunalna i ochrona środowiska municipal economy and environmental protection | kultura i ochrona dziedzictwa narodowego culture and protection of national heritage | kultura fizyczna physical education |
| | | w tys. zł in thous. zł | | | | | | | | | |
| PODREGION PIOTRKOWSKI (dok.) SUBREGION (cont.) | | | | | | | | | | | |
| Powiat tomaszowski (dok.) (cont.) | | | | | | | | | | | |
| Gminy wiejskie (dok.): Rural gminas (cont.): | | | | | | | | | | | |
| Ujazd | 29484,2 | 320,6 | 1359,0 | 1203,0 | 3647,9 | 11629,6 | 67,9 | 4076,9 | 386,4 | 4395,8 | 825,1 |
| Żelechlinek | 10080,7 | 1253,5 | 507,0 | 105,9 | 1151,5 | 3254,3 | 48,4 | 2242,0 | 185,8 | 212,5 | 42,3 |
| PODREGION SIERADZKI SUBREGION | | | | | | | | | | | |
| Powiat łaski | | | | | | | | | | | |
| Gminy miejsko-wiejskie: Urban-rural gminas: | | | | | | | | | | | |
| Łask | 62269,5 | 243,6 | 2461,5 | 729,8 | 7035,8 | 28171,9 | 374,7 | 12049,4 | 5499,3 | 1509,1 | 1490,9 |
| Gminy wiejskie: Rural gminas: | | | | | | | | | | | |
| Buczek | 18108,4 | 1790,0 | 862,0 | 162,1 | 1915,8 | 5360,1 | 50,1 | 2063,7 | 2209,3 | 310,0 | 418,7 |
| Sędziejowice | 17398,4 | 216,2 | 2550,7 | 173,9 | 1921,2 | 6290,3 | 83,0 | 2962,4 | 1017,5 | 569,4 | 11,1 |
| Widawa | 20959,2 | 946,5 | 1488,5 | 254,3 | 2432,5 | 8946,4 | 123,4 | 4210,1 | 532,6 | 387,6 | 54,0 |
| Wodzierady | 8744,0 | 299,4 | 361,8 | 141,1 | 1393,5 | 3861,7 | 34,8 | 1322,7 | 135,7 | 242,8 | 49,9 |
| Powiat pajęczański | | | | | | | | | | | |
| Gminy miejsko-wiejskie: Urban-rural gminas: | | | | | | | | | | | |
| Działoszyn | 39097,4 | 201,7 | 838,7 | 225,3 | 3208,1 | 16371,2 | 160,2 | 4709,5 | 9301,3 | 1503,2 | 659,8 |
| Pajęczno | 27225,6 | 147,7 | 246,8 | 209,3 | 3839,1 | 13412,9 | 196,4 | 4587,8 | 1873,2 | 596,5 | 150,0 |
| Gminy wiejskie: Rural gminas: | | | | | | | | | | | |
| Kielczygłów | 16451,9 | 246,5 | 429,0 | 89,0 | 1811,7 | 9648,7 | 32,6 | 2266,0 | 329,0 | 388,9 | 86,0 |
| Nowa Brzeźnica | 12424,7 | 205,5 | 258,6 | 7,6 | 2058,3 | 6751,4 | 17,6 | 1807,3 | 302,7 | 154,9 | 46,9 |
| Rząśnia | 29420,0 | 529,4 | 2020,5 | 133,0 | 3085,2 | 8951,2 | 148,5 | 2618,8 | 5393,2 | 1964,6 | 1370,5 |
| Siemkowice | 16205,0 | 303,9 | 2400,5 | 163,0 | 1763,9 | 6807,7 | 44,9 | 2272,4 | 292,5 | 94,0 | 1085,0 |
| Strzelce Wielkie | 12962,6 | 175,1 | 483,6 | 13,3 | 1756,1 | 5732,8 | 68,0 | 1881,5 | 511,9 | 534,8 | 439,7 |
| Sulmierzyce | 17224,5 | 593,5 | 2914,9 | 106,7 | 2622,0 | 6574,8 | 109,2 | 1940,4 | 776,0 | 331,3 | 195,9 |

TABL. 3 (81). WYDATKI BUDŻETÓW GMIN WEDŁUG DZIAŁÓW W 2012 R. (cd.)

EXPENDITURE OF GMINAS BUDGETS BY DIVISION IN 2012 (cont.)

| WYSZCZEGÓLNIENIE SPECIFICATION | Ogółem Total | W tym Of which | | | | | | | | | |
|--|-----------------|--|---|---|--|--|-------------------------------------|--|---|---|--|
| | | rolnictwo i łowiectwo agriculture and hunting | transport i łączność transport and communication | gospodarka mieszkaniowa dwelling economy | administracja publiczna public administration | oświata i wycho- wanie education | ochrona zdro- wia health care | pomoc społeczna i pozostałe zadania w zakresie polityki społecznej social assistance and other tasks in sphere of social policy | gospodarka komunalna i ochrona środowiska municipal economy and environmental protection | kultura i ochrona dziedzictwa narodowego culture and protection of national heritage | kultura fizyczna physical education |
| | | w tys. zł in thous. zł | | | | | | | | | |
| PODREGION SIERADZKI (cd.) SUBREGION (cont.) | | | | | | | | | | | |
| Powiat poddębicki | | | | | | | | | | | |
| Gminy miejsko-wiejskie: Urban-rural gminas: | | | | | | | | | | | |
| Poddębice | 44580,5 | 740,3 | 3650,8 | 1041,8 | 4173,9 | 14988,4 | 118,7 | 7565,0 | 3399,3 | 761,7 | 6009,1 |
| Uniejów | 64867,5 | 591,5 | 1144,3 | 184,0 | 4059,4 | 6846,4 | 116,0 | 3685,3 | 13188,8 | 6862,7 | 17054,8 |
| Gminy wiejskie: Rural gminas: | | | | | | | | | | | |
| Dalików | 11234,7 | 420,4 | 345,6 | 89,1 | 1566,9 | 4474,6 | 27,5 | 1817,3 | 475,4 | 348,1 | 37,0 |
| Pęczniew | 12629,2 | 503,9 | 1641,7 | 61,1 | 1471,8 | 4304,2 | 60,3 | 1773,4 | 1014,9 | 317,2 | 999,7 |
| Wartkowice | 24913,1 | 1322,6 | 8930,4 | 222,8 | 1855,6 | 6948,7 | 56,8 | 3511,7 | 782,9 | 218,3 | 41,1 |
| Zadzim | 15783,4 | 601,7 | 2120,3 | 212,8 | 1870,9 | 6621,1 | 37,8 | 2261,8 | 554,4 | 239,1 | 20,5 |
| Powiat sieradzki | | | | | | | | | | | |
| Gminy miejskie: Urban gminas: | | | | | | | | | | | |
| Sieradz | 115427,0 | 58,4 | 3376,8 | 8286,8 | 9337,1 | 38556,5 | 843,9 | 17238,4 | 16227,5 | 13711,9 | 2841,3 |
| Gminy miejsko-wiejskie: Urban-rural gminas: | | | | | | | | | | | |
| Błaszki | 41181,3 | 3757,4 | 1366,5 | 37,5 | 3844,7 | 20125,3 | 183,5 | 7932,9 | 665,1 | 504,2 | 408,6 |
| Warta | 34754,9 | 1257,2 | 1237,1 | 1426,7 | 3809,7 | 14190,5 | 138,5 | 5751,3 | 2430,6 | 1110,0 | 358,7 |
| Złoczew | 25373,3 | 3626,3 | 1158,7 | 20,1 | 2207,0 | 10674,2 | 104,6 | 4431,9 | 818,8 | 1101,6 | 98,0 |
| Gminy wiejskie: Rural gminas: | | | | | | | | | | | |
| Brąszewice | 16177,7 | 287,6 | 1220,9 | 41,3 | 1691,8 | 6629,8 | 49,3 | 2973,4 | 2058,8 | 290,0 | 48,1 |
| Brzeźnio | 18596,9 | 484,5 | 1094,2 | 169,0 | 2198,0 | 8009,1 | 95,5 | 3134,9 | 629,6 | 749,5 | 328,6 |
| Burzenin | 16842,0 | 896,2 | 1580,8 | 326,8 | 1962,7 | 6527,3 | 122,5 | 2930,7 | 568,1 | 642,3 | 120,8 |
| Goszczanów | 17010,7 | 1638,6 | 1037,6 | 67,9 | 1820,3 | 6908,0 | 52,8 | 2730,3 | 366,5 | 439,1 | 1007,4 |
| Klonowa | 10439,1 | 271,0 | 470,7 | 138,5 | 2250,1 | 3607,8 | 23,8 | 1675,5 | 158,1 | 294,6 | 1040,6 |
| Sieradz | 31133,2 | 1594,8 | 4464,4 | 77,1 | 2706,3 | 12403,5 | 92,6 | 4797,4 | 1135,2 | 282,8 | 1638,3 |
| Wróblew | 17558,8 | 632,6 | 1130,6 | 168,6 | 2144,6 | 7248,2 | 66,9 | 2395,0 | 452,9 | 340,0 | 1523,4 |
| Powiat wieluński | | | | | | | | | | | |
| Gminy miejsko-wiejskie: Urban-rural gminas: | | | | | | | | | | | |
| Wieluń | 78955,7 | 2791,2 | 6418,7 | 4033,6 | 6439,3 | 27549,7 | 758,5 | 15318,9 | 4676,3 | 5372,7 | 1060,4 |

TABL. 3 (81). WYDATKI BUDŻETÓW GMIN WEDŁUG DZIAŁÓW W 2012 R. (cd.)

EXPENDITURE OF GMINAS BUDGETS BY DIVISION IN 2012 (cont.)

| WYSZCZEGÓLNIENIE SPECIFICATION | Ogółem Total | W tym Of which | | | | | | | | | |
|---|-----------------|--|---|---|--|-----------------------------------|--------------------------------|--|---|---|--|
| | | rolnictwo i łowiectwo agriculture and hunting | transport i łączność transport and communication | gospodarka mieszkaniowa dwelling economy | administracja publiczna public administration | oświata i wychowanie education | ochrona zdrowia health care | pomoc społeczna i pozostałe zadania w zakresie polityki społecznej social assistance and other tasks in sphere of social policy | gospodarka komunalna i ochrona środowiska municipal economy and environmental protection | kultura i ochrona dziedzictwa narodowego culture and protection of national heritage | kultura fizyczna physical education |
| | | w tys. zł in thous. zł | | | | | | | | | |
| PODREGION SIERADZKI (dok.) SUBREGION (cont.) | | | | | | | | | | | |
| Powiat wieluński (dok.) (cont.) | | | | | | | | | | | |
| Gminy wiejskie: Rural gminas: | | | | | | | | | | | |
| Biała | 16190,8 | 1291,8 | 1275,2 | 112,5 | 2121,2 | 6587,1 | 65,1 | 2754,2 | 406,8 | 545,2 | 140,5 |
| Czarnożyły | 13200,8 | 176,9 | 636,5 | 16,9 | 1615,9 | 5221,8 | 37,4 | 1889,5 | 2426,9 | 341,4 | 89,9 |
| Konopnica | 12834,1 | 217,0 | 517,2 | 106,3 | 1500,7 | 4476,9 | 52,4 | 2475,0 | 2281,7 | 290,1 | 95,5 |
| Mokrsko | 19208,3 | 249,5 | 491,3 | 1696,9 | 1640,3 | 6472,1 | 54,2 | 3063,9 | 2655,9 | 329,0 | 119,2 |
| Osjaków | 15123,3 | 1619,6 | 731,2 | 176,8 | 2225,4 | 5757,2 | 79,2 | 2533,4 | 615,7 | 488,9 | 93,9 |
| Ostrówek | 14212,1 | 254,2 | 697,6 | 77,3 | 1540,8 | 5771,2 | 46,5 | 3042,4 | 1287,6 | 243,7 | 44,8 |
| Pątnów | 20305,2 | 3268,7 | 303,0 | 428,9 | 2594,5 | 7300,2 | 12,9 | 3194,1 | 383,9 | 135,0 | 981,9 |
| Skomlin | 9976,7 | 173,6 | 141,7 | 121,0 | 1538,4 | 3820,4 | 604,3 | 1685,1 | 587,4 | 220,0 | 68,7 |
| Wierzchnas | 18637,4 | 1135,5 | 1173,6 | 258,6 | 2454,5 | 8854,6 | 74,7 | 2848,6 | 601,0 | 273,9 | 81,1 |
| Powiat wierszowski | | | | | | | | | | | |
| Gminy miejsko-wiejskie: Urban-rural gminas: | | | | | | | | | | | |
| Wieruszów | 38071,2 | 267,8 | 1606,6 | 2528,4 | 3756,8 | 17049,5 | 246,4 | 6281,5 | 3064,3 | 1179,1 | 234,3 |
| Gminy wiejskie: Rural gminas: | | | | | | | | | | | |
| Bolesławiec | 11198,7 | 634,0 | 139,1 | 209,4 | 1752,8 | 4550,8 | 52,8 | 1925,9 | 797,3 | 269,8 | 97,8 |
| Czastary | 9387,0 | 205,7 | 67,8 | 2,6 | 1536,6 | 4686,4 | 49,6 | 1722,7 | 453,4 | 140,0 | 46,7 |
| Galewice | 19383,1 | 227,4 | 890,1 | 319,3 | 2262,7 | 7716,5 | 42,1 | 2360,2 | 3229,4 | 446,4 | 247,7 |
| Lututów | 13631,2 | 351,3 | 353,5 | 17,7 | 1593,8 | 6498,2 | 48,6 | 2155,3 | 1058,4 | 328,8 | 94,6 |
| Łubnice | 12868,7 | 313,1 | 143,2 | 75,1 | 1607,3 | 5260,6 | 80,9 | 1760,8 | 829,9 | 423,5 | 1393,4 |
| Sokolniki | 11442,4 | 173,3 | 132,4 | 198,9 | 1470,8 | 6058,6 | 56,2 | 2021,2 | 300,9 | 182,6 | 13,9 |
| Powiat zduńskowski | | | | | | | | | | | |
| Gminy miejskie: Urban gminas: | | | | | | | | | | | |
| Zduńska Wola | 100536,0 | 4,9 | 6498,6 | 6851,5 | 9131,5 | 48525,3 | 702,2 | 19298,2 | 3440,5 | 2149,1 | 1117,6 |
| Gminy miejsko-wiejskie: Urban-rural gminas: | | | | | | | | | | | |
| Szadek | 20268,7 | 2338,3 | 763,1 | 125,4 | 2365,6 | 7990,4 | 97,9 | 3830,8 | 1032,1 | 659,5 | 214,7 |
| Gminy wiejskie: Rural gminas: | | | | | | | | | | | |
| Zapolice | 13630,6 | 198,8 | 727,4 | 55,1 | 1813,7 | 4727,1 | 52,2 | 2515,9 | 2390,0 | 519,7 | 22,1 |
| Zduńska Wola | 29584,9 | 185,8 | 778,0 | 250,0 | 3146,5 | 14282,5 | 83,2 | 4723,6 | 3527,4 | 332,8 | 726,8 |

TABL. 3 (81). WYDATKI BUDŻETÓW GMIN WEDŁUG DZIAŁÓW W 2012 R. (cd.)

EXPENDITURE OF GMINAS BUDGETS BY DIVISION IN 2012 (cont.)

| WYSZCZEGÓLNIENIE SPECIFICATION | Ogółem Total | W tym Of which | | | | | | | | | |
|--|-----------------|--|---|---|--|--|-------------------------------------|--|---|---|--|
| | | rolnictwo i łowiectwo agriculture and hunting | transport i łączność transport and communication | gospodarka mieszkaniowa dwelling economy | administracja publiczna public administration | oświata i wycho- wanie education | ochrona zdro- wia health care | pomoc społeczna i pozostałe zadania w zakresie polityki społecznej social assistance and other tasks in sphere of social policy | gospodarka komunalna i ochrona środowiska municipal economy and environmental protection | kultura i ochrona dziedzictwa narodowego culture and protection of national heritage | kultura fizyczna physical education |
| | | w tys. zł in thous. zł | | | | | | | | | |
| PODREGION SKIERNIEWICKI SUBREGION | | | | | | | | | | | |
| Powiat kutnowski | | | | | | | | | | | |
| Gminy miejskie: Urban gminas: | | | | | | | | | | | |
| Kutno | 131374,1 | 34,9 | 14297,4 | 4113,5 | 12647,6 | 39286,4 | 2197,0 | 21894,7 | 8189,7 | 10110,1 | 3869,8 |
| Gminy miejsko-wiejskie: Urban-rural gminas: | | | | | | | | | | | |
| Krośniewice | 31970,4 | 461,7 | 784,8 | 485,7 | 2771,4 | 15402,5 | 113,1 | 6543,4 | 3404,2 | 880,0 | 64,3 |
| Żychlin | 30779,7 | 335,4 | 789,1 | 569,5 | 3256,8 | 11602,5 | 197,9 | 8330,1 | 719,0 | 1306,0 | 1287,5 |
| Gminy wiejskie: Rural gminas: | | | | | | | | | | | |
| Bedlno | 14704,1 | 639,4 | 1402,7 | 22,6 | 1849,0 | 7375,1 | 17,0 | 2026,8 | 176,2 | 394,9 | 93,4 |
| Dąbrowice | 5650,0 | 226,3 | 108,9 | 151,9 | 904,3 | 1866,4 | 20,1 | 1534,0 | 161,3 | 52,0 | 35,0 |
| Krzyżanów | 11481,5 | 523,7 | 2202,3 | 195,0 | 1858,0 | 3587,3 | 47,2 | 1711,1 | 324,3 | 286,0 | 41,8 |
| Kutno | 22699,9 | 4124,4 | 940,9 | 87,2 | 2483,7 | 8302,8 | 71,0 | 3503,6 | 670,9 | 966,2 | 68,7 |
| Łanięta | 9436,0 | 1331,2 | 69,1 | 1735,2 | 1220,6 | 2324,1 | 26,6 | 1804,8 | 280,0 | 281,3 | 0,0 |
| Nowe Ostrowy | 17704,9 | 2523,8 | 1334,2 | 278,3 | 1463,3 | 5430,9 | 30,1 | 2514,1 | 631,4 | 541,1 | 1104,0 |
| Oporów | 6757,1 | 344,3 | 356,1 | 8,2 | 1101,3 | 2820,3 | 25,0 | 1092,0 | 361,7 | 127,2 | 12,0 |
| Strzelce | 11666,7 | 466,4 | 933,4 | 332,4 | 1614,7 | 4059,0 | 32,5 | 1724,2 | 1166,0 | 241,6 | 16,3 |
| Powiat łęczycki | | | | | | | | | | | |
| Gminy miejskie: Urban gminas: | | | | | | | | | | | |
| Łęczyca | 39589,9 | 7,6 | 1035,0 | 4052,7 | 4502,5 | 12920,3 | 303,0 | 9352,7 | 2280,3 | 2823,2 | 287,5 |
| Gminy wiejskie: Rural gminas: | | | | | | | | | | | |
| Daszyna | 22357,7 | 1204,2 | 243,2 | 3431,0 | 1976,4 | 7128,9 | 34,2 | 2184,9 | 4079,4 | 259,9 | 11,6 |
| Góra Świętej | | | | | | | | | | | |
| Małgorzaty | 13868,9 | 2960,0 | 380,2 | 78,6 | 1570,7 | 4419,3 | 32,7 | 1817,9 | 617,4 | 136,8 | 1113,5 |
| Grabów | 18635,0 | 4790,0 | 787,6 | 79,5 | 2312,7 | 6219,2 | 76,0 | 2840,7 | 663,0 | 352,4 | 79,8 |
| Łęczyca | 22526,4 | 814,4 | 2356,1 | 202,3 | 2430,4 | 10035,5 | 71,0 | 3198,4 | 940,6 | 127,3 | 1154,3 |
| Piątek | 16783,3 | 1419,0 | 994,4 | 24,1 | 2317,7 | 6441,2 | 83,1 | 2733,0 | 918,4 | 200,5 | 1191,3 |
| Swinice Warckie | 11211,5 | 1689,1 | 260,6 | 177,6 | 1307,8 | 4328,0 | 52,3 | 1969,2 | 262,5 | 371,2 | 68,4 |
| Witonia | 10209,2 | 309,6 | 99,3 | 116,8 | 1287,6 | 4460,7 | 41,0 | 2097,9 | 950,3 | 143,2 | 25,0 |
| Powiat łowicki | | | | | | | | | | | |
| Gminy miejskie: Urban gminas: | | | | | | | | | | | |
| Łowicz | 83468,4 | 11,6 | 9567,4 | 6742,1 | 6998,1 | 30469,6 | 680,3 | 11668,0 | 4956,6 | 2262,9 | 4318,1 |
| Gminy wiejskie: Rural gminas: | | | | | | | | | | | |
| Bielawy | 15337,4 | 718,7 | 684,6 | 337,7 | 2231,5 | 7331,2 | 64,5 | 2316,8 | 315,9 | 181,4 | 117,4 |
| Chąśno | 7969,6 | 373,4 | 526,8 | 144,7 | 1419,2 | 3127,9 | 26,3 | 1008,7 | 170,5 | 267,9 | 76,1 |
| Domaniewice | 10821,7 | 347,5 | 909,9 | 129,5 | 1209,7 | 5020,5 | 47,8 | 1535,8 | 424,1 | 384,4 | 74,8 |

TABL. 3 (81). WYDATKI BUDŻETÓW GMIN WEDŁUG DZIAŁÓW W 2012 R. (dok.)

EXPENDITURE OF GMINAS BUDGETS BY DIVISION IN 2012 (cont.)

| WYSZCZEGÓLNIENIE SPECIFICATION | Ogółem Total | W tym Of which | | | | | | | | | |
|---|-----------------|--|---|---|--|--|--|--|---|---|--|
| | | rolnictwo i łowiectwo agriculture and hunting | transport i łączność transport and communication | gospodarka mieszkaniowa dwelling economy | administracja publiczna public administration | oświata i wycho- wanie educa- tion | ochro- na zdro- wia health care | pomoc społeczna i pozostałe zadania w zakresie polityki społecznej social assistance and other tasks in sphere of social policy | gospodarka komunalna i ochrona środowiska municipal economy and environmental protection | kultura i ochrona dziedzictwa narodowego culture and protection of national heritage | kultura fizyczna physical education |
| | | w tys. zł in thous. zł | | | | | | | | | |
| PODREGION SKIERNIEWICKI (dok.) SUBREGION (cont.) | | | | | | | | | | | |
| Powiat łowicki (dok.) (cont.) | | | | | | | | | | | |
| Gminy wiejskie (dok.): Rural gmina (cont.): | | | | | | | | | | | |
| Kiernozia | 10420,3 | 1993,6 | 530,3 | 66,9 | 1177,7 | 3711,3 | 29,2 | 1228,6 | 196,3 | 267,1 | 463,4 |
| Kocierzew | | | | | | | | | | | |
| Południowy | 11892,4 | 534,0 | 1484,6 | 394,0 | 1514,0 | 5568,1 | 42,4 | 1399,7 | 328,6 | 304,0 | 118,6 |
| Łowicz | 19103,1 | 704,2 | 1423,3 | 181,3 | 1707,7 | 9128,3 | 45,8 | 2123,8 | 1197,1 | 1251,0 | 118,2 |
| Łyszkowice | 17394,3 | 251,7 | 641,7 | 152,4 | 1886,0 | 6847,4 | 65,9 | 2393,7 | 3881,2 | 471,1 | 82,4 |
| Nieborów | 21795,5 | 344,6 | 1184,9 | 174,5 | 2493,0 | 11821,3 | 111,4 | 2327,7 | 732,5 | 1330,7 | 298,8 |
| Zduny | 15214,6 | 751,1 | 1798,2 | 50,2 | 2016,2 | 6218,5 | 75,5 | 1808,1 | 1018,2 | 376,4 | 172,4 |
| Powiat rawski | | | | | | | | | | | |
| Gminy miejskie: Urban gminas: | | | | | | | | | | | |
| Rawa Mazowiecka ... | 61530,9 | 11,8 | 1065,3 | 894,9 | 5812,5 | 24281,2 | 416,6 | 7916,5 | 3733,8 | 2453,7 | 12420,6 |
| Gminy miejsko-wiejskie: Urban-rural gminas: | | | | | | | | | | | |
| Biała Rawska | 32351,4 | 2025,5 | 3015,8 | 366,1 | 3587,8 | 12291,7 | 271,7 | 6275,7 | 994,5 | 991,0 | 1155,8 |
| Gminy wiejskie: Rural gminas: | | | | | | | | | | | |
| Cielądz | 12855,2 | 335,7 | 715,7 | 4,9 | 1586,5 | 4599,8 | 56,6 | 2121,4 | 2311,4 | 155,2 | 85,7 |
| Rawa Mazowiecka ... | 20234,5 | 1584,0 | 742,7 | 213,0 | 2468,1 | 8648,2 | 121,3 | 4350,4 | 416,2 | 374,3 | 446,1 |
| Regnów | 6304,0 | 205,2 | 374,5 | 54,1 | 996,3 | 2204,1 | 24,0 | 1132,6 | 914,3 | 108,6 | 25,0 |
| Sadkowice | 15610,6 | 762,4 | 1658,2 | 87,1 | 1898,0 | 6847,2 | 66,4 | 2683,2 | 292,7 | 278,2 | 68,5 |
| Powiat skierniewicki | | | | | | | | | | | |
| Gminy wiejskie: Rural gminas: | | | | | | | | | | | |
| Bolimów | 11498,7 | 636,7 | 1098,8 | 46,2 | 1398,2 | 4847,2 | 105,7 | 1317,5 | 708,9 | 350,5 | 47,6 |
| Gluchów | 14587,7 | 857,9 | 508,0 | 171,4 | 1667,1 | 7091,5 | 75,6 | 2808,1 | 403,4 | 200,0 | 106,8 |
| Godzianów | 9448,9 | 681,3 | 943,9 | 180,6 | 971,7 | 3597,3 | 15,3 | 1178,2 | 359,9 | 34,1 | 1068,1 |
| Kowiesy | 9050,0 | 420,9 | 906,8 | 1158,8 | 1226,6 | 3275,5 | 52,5 | 1257,8 | 132,6 | 168,5 | 18,0 |
| Lipce Reymontowskie | 8814,3 | 158,9 | 783,9 | 115,2 | 1457,0 | 3472,6 | 91,7 | 1409,9 | 272,3 | 525,7 | 56,9 |
| Maków | 20012,1 | 247,6 | 776,8 | 296,4 | 1890,1 | 8093,2 | 55,6 | 1802,0 | 4628,9 | 725,3 | 137,7 |
| Nowy Kawęczyn | 10181,1 | 1845,6 | 1114,8 | 100,6 | 1213,1 | 3869,5 | 16,4 | 1073,7 | 466,3 | 76,3 | 48,9 |
| Skierniewice | 17110,8 | 623,3 | 788,3 | 115,3 | 2399,3 | 6566,5 | 46,0 | 3270,6 | 898,2 | 390,7 | 115,8 |
| Stupia | 8015,3 | 195,8 | 193,8 | 85,0 | 1019,1 | 2862,6 | 23,1 | 1351,9 | 1045,3 | 61,1 | 795,8 |

TABL. 4 (82). **DOCHODY I WYDATKI BUDŻETÓW GMIN NA 1 MIESZKAŃCA W 2012 R.**
REVENUE AND EXPENDITURE OF GMINAS BUDGETS PER CAPITA IN 2012

| WYSZCZEGÓLNIENIE SPECIFICATION | Dochody Revenue | | Wydatki Expenditure | | |
|--|--------------------|---|------------------------|-----------------------------------|---|
| | ogółem total | w tym własne of which own revenue | ogółem total | w tym of which | |
| | | | | bieżące current expenditure | inwestycyjne ^a investment expenditure ^a |
| | | | | | |
| w zł in zł | | | | | |
| O G Ó Ł E M T O T A L | 2993,25 | 1482,61 | 2948,34 | 2406,19 | 531,87 |
| PODREGION ŁÓDZKI SUBREGION | | | | | |
| Powiat brzeziński | | | | | |
| Gminy miejskie: Urban gminas: | | | | | |
| Brzeziny | 2739,95 | 1308,83 | 2894,79 | 2131,04 | 697,70 |
| Gminy wiejskie: Rural gminas: | | | | | |
| Brzeziny | 2647,79 | 1004,32 | 2383,28 | 1975,25 | 408,03 |
| Dmosin | 3053,04 | 1185,19 | 2934,16 | 2440,08 | 494,08 |
| Jeżów | 3884,43 | 2097,34 | 3950,70 | 2809,35 | 1141,35 |
| Rogów | 2574,64 | 1026,25 | 2538,59 | 2299,12 | 239,43 |
| Powiat łódzki wschodni | | | | | |
| Gminy miejsko-wiejskie: Urban-rural gminas: | | | | | |
| Koluszki | 2250,00 | 1389,58 | 2636,07 | 1855,84 | 780,23 |
| Rzgów | 3490,58 | 2583,86 | 3319,35 | 2571,64 | 747,71 |
| Tuszyn | 2937,09 | 1871,00 | 3042,60 | 2688,01 | 354,59 |
| Gminy wiejskie: Rural gminas: | | | | | |
| Andrespol | 2554,90 | 1200,92 | 2594,83 | 1900,17 | 694,66 |
| Brójce | 2665,50 | 1408,45 | 2493,41 | 2327,09 | 166,32 |
| Nowosolna | 4003,68 | 2191,63 | 4513,79 | 3239,53 | 1274,26 |
| Powiat pabianicki | | | | | |
| Gminy miejskie: Urban gminas: | | | | | |
| Konstantynów Łódzki | 2767,00 | 1554,46 | 2781,83 | 2100,66 | 575,08 |
| Pabianice | 2301,20 | 1460,73 | 2180,82 | 2100,78 | 72,76 |
| Gminy wiejskie: Rural gminas: | | | | | |
| Dłutów | 2617,58 | 935,84 | 2454,92 | 2277,99 | 176,93 |
| Dobroń | 2648,92 | 1445,26 | 2495,91 | 2338,73 | 157,19 |
| Ksawerów | 3062,31 | 1973,71 | 2922,07 | 2546,92 | 375,15 |
| Lutomiersk | 2646,48 | 1262,85 | 2586,86 | 2120,76 | 466,10 |
| Pabianice | 4401,46 | 3185,46 | 3949,91 | 3024,35 | 925,56 |

a Łącznie z dotacjami na finansowanie zadań inwestycyjnych samorządowych zakładów budżetowych.

a Including allocations for financing investment tasks of self-government budgetary establishments.

TABL. 4 (82). DOCHODY I WYDATKI BUDŻETÓW GMIN NA 1 MIESZKAŃCA W 2012 R. (cd.)

REVENUE AND EXPENDITURE OF GMINAS BUDGETS PER CAPITA IN 2012 (cont.)

| WYSZCZEGÓLNIENIE SPECIFICATION | Dochody Revenue | | Wydatki Expenditure | | |
|--|--------------------|---|------------------------|-----------------------------------|---|
| | ogółem total | w tym własne of which own revenue | ogółem total | w tym of which | |
| | | | | bieżące current expenditure | inwestycyjne ^a investment expenditure ^a |
| | | | | | |
| | w zł | | in zł | | |
| PODREGION ŁÓDZKI (dok.) SUBREGION (cont.) | | | | | |
| Powiat zgierski | | | | | |
| Gminy miejskie: Urban gminas: | | | | | |
| Głowno | 2294,12 | 1175,98 | 2523,64 | 1980,64 | 543,00 |
| Ozorków | 2461,64 | 1415,99 | 2424,84 | 2322,24 | 102,59 |
| Zgierz | 2515,19 | 1630,20 | 2412,37 | 2299,14 | 111,13 |
| Gminy miejsko-wiejskie: Urban-rural gminas: | | | | | |
| Aleksandrów Łódzki | 2499,10 | 1639,28 | 2671,91 | 2118,34 | 553,57 |
| Stryków | 4202,71 | 2906,04 | 4248,43 | 3003,73 | 1244,69 |
| Gminy wiejskie: Rural gminas: | | | | | |
| Głowno | 2372,36 | 741,17 | 2617,39 | 1959,59 | 657,80 |
| Ozorków | 2846,08 | 1653,75 | 2924,43 | 2554,96 | 369,47 |
| Parzęczew | 3188,61 | 1367,61 | 2706,01 | 2574,82 | 131,20 |
| Zgierz | 2533,62 | 1287,30 | 2481,52 | 2241,59 | 239,93 |
| PODREGION PIOTRKOWSKI SUBREGION | | | | | |
| Powiat bełchatowski | | | | | |
| Gminy miejskie: Urban gminas: | | | | | |
| Bełchatów | 2536,88 | 1559,83 | 2552,40 | 2207,95 | 344,45 |
| Gminy miejsko-wiejskie: Urban-rural gminas: | | | | | |
| Zelów | 3547,62 | 938,19 | 3824,95 | 2366,34 | 1458,61 |
| Gminy wiejskie: Rural gminas: | | | | | |
| Bełchatów | 2860,23 | 1815,40 | 3582,05 | 2646,41 | 935,65 |
| Drużbice | 2680,94 | 996,40 | 2790,83 | 2412,69 | 378,14 |
| Kleszczów | 53685,05 | 50295,36 | 34175,19 | 28137,92 | 6033,66 |
| Kluki | 2678,29 | 1194,61 | 2574,18 | 2110,45 | 463,73 |
| Rusiec | 2942,04 | 1355,46 | 2755,49 | 2660,79 | 94,70 |
| Szczerców | 5249,69 | 3652,09 | 5507,81 | 3807,42 | 1700,39 |
| Powiat opoczyński | | | | | |
| Gminy miejsko-wiejskie: Urban-rural gminas: | | | | | |
| Drzewica | 2542,67 | 616,29 | 2549,08 | 2094,60 | 454,48 |
| Opoczno | 2472,31 | 1073,32 | 2505,85 | 2241,51 | 264,33 |
| Gminy wiejskie: Rural gminas: | | | | | |
| Białaczów | 2687,56 | 608,46 | 2507,61 | 2398,37 | 109,24 |
| Mniszków | 3308,80 | 1458,17 | 2633,42 | 2459,60 | 173,82 |
| Paradyż | 4061,90 | 961,21 | 4372,26 | 2849,33 | 1522,93 |
| Poświętne | 3126,41 | 552,22 | 2396,35 | 2385,11 | 11,23 |
| Ślawno | 4132,93 | 994,29 | 4266,30 | 2670,88 | 1595,42 |
| Żarnów | 3210,95 | 637,99 | 3619,49 | 2398,67 | 1220,81 |

a Łącznie z dotacjami na finansowanie zadań inwestycyjnych samorządowych zakładów budżetowych.

a Including allocations for financing investment tasks of self-government budgetary establishments.

TABL. 4 (82). DOCHODY I WYDATKI BUDŻETÓW GMIN NA 1 MIESZKAŃCA W 2012 R. (cd.)
 REVENUE AND EXPENDITURE OF GMINAS BUDGETS PER CAPITA IN 2012 (cont.)

| WYSZCZEGÓLNIENIE SPECIFICATION | Dochody Revenue | | Wydatki Expenditure | | |
|--|--------------------|---|------------------------|-----------------------------------|---|
| | ogółem total | w tym własne of which own revenue | ogółem total | w tym of which | |
| | | | | bieżące current expenditure | inwestycyjne ^a investment expenditure ^a |
| | | | | | |
| | w zł in zł | | | | |
| PODREGION PIOTRKOWSKI (cd.) SUBREGION (cont.) | | | | | |
| Powiat piotrkowski | | | | | |
| Gminy miejsko-wiejskie: Urban-rural gminas: | | | | | |
| Sulejów | 2659,79 | 882,03 | 2647,19 | 2064,33 | 582,85 |
| Wolbórz | 3666,29 | 1466,46 | 3826,75 | 2465,33 | 1361,41 |
| Gminy wiejskie: Rural gminas: | | | | | |
| Aleksandrów | 3366,87 | 818,47 | 3829,88 | 2490,91 | 1338,96 |
| Czarnocin | 2900,83 | 985,59 | 2803,26 | 2371,60 | 431,66 |
| Gorzkowice | 2956,59 | 986,40 | 2708,74 | 2354,71 | 354,03 |
| Grabica | 2952,48 | 1348,47 | 2918,83 | 2335,06 | 583,77 |
| Łęki Szlacheckie | 3149,93 | 962,99 | 2984,72 | 2407,95 | 576,76 |
| Moszczenica | 2609,39 | 1177,72 | 2979,02 | 2281,45 | 682,08 |
| Ręczno | 3048,91 | 675,75 | 2969,87 | 2524,49 | 445,38 |
| Rozprza | 2723,56 | 922,89 | 2573,90 | 2312,96 | 260,94 |
| Wola Krzysztoporska | 3737,32 | 1660,05 | 3865,82 | 2408,80 | 1457,02 |
| Powiat radomszczański | | | | | |
| Gminy miejskie: Urban gminas: | | | | | |
| Radomsko | 2701,09 | 1596,73 | 2853,12 | 2334,71 | 406,00 |
| Gminy miejsko-wiejskie: Urban-rural gminas: | | | | | |
| Kamieńsk | 4610,46 | 2684,68 | 5029,66 | 3980,58 | 1049,08 |
| Przedbórz | 3517,77 | 1121,47 | 3488,09 | 2720,94 | 767,15 |
| Gminy wiejskie: Rural gminas: | | | | | |
| Dobryczyce | 2493,57 | 1175,60 | 2512,10 | 2376,59 | 135,50 |
| Gidle | 2641,23 | 894,13 | 2858,58 | 2298,83 | 559,76 |
| Gomunice | 2353,97 | 857,45 | 2328,42 | 2215,21 | 113,21 |
| Kobiele Wielkie | 2679,42 | 675,96 | 2733,14 | 2334,24 | 398,89 |
| Kodrąb | 2836,50 | 796,88 | 2829,30 | 2275,46 | 553,83 |
| Łgota Wielka | 3421,85 | 1375,48 | 3116,44 | 2495,10 | 621,33 |
| Ładzice | 2589,90 | 1101,74 | 2562,11 | 2296,26 | 265,85 |
| Masłowice | 2560,77 | 581,26 | 2625,34 | 2389,56 | 235,79 |
| Radomsko | 3016,40 | 1217,87 | 2897,02 | 2493,39 | 403,63 |
| Wielgomłynny | 3124,90 | 920,47 | 3304,95 | 2512,27 | 792,68 |
| Żytno | 2829,67 | 606,47 | 3025,35 | 2716,92 | 308,43 |
| Powiat tomaszowski | | | | | |
| Gminy miejskie: Urban gminas: | | | | | |
| Tomaszów Mazowiecki | 2560,22 | 1386,05 | 2614,67 | 2309,26 | 246,06 |

^a Łącznie z dotacjami na finansowanie zadań inwestycyjnych samorządowych zakładów budżetowych.

^a Including allocations for financing investment tasks of self-government budgetary establishments.

TABL. 4 (82). DOCHODY I WYDATKI BUDŻETÓW GMIN NA 1 MIESZKAŃCA W 2012 R. (cd.)

REVENUE AND EXPENDITURE OF GMINAS BUDGETS PER CAPITA IN 2012 (cont.)

| WYSZCZEGÓLNIENIE SPECIFICATION | Dochody Revenue | | Wydatki Expenditure | | |
|--|--------------------|---|------------------------|-----------------------------------|---|
| | ogółem total | w tym własne of which own revenue | ogółem total | w tym of which | |
| | | | | bieżące current expenditure | inwestycyjne ^a investment expenditure ^a |
| | | | | | |
| w zł in zł | | | | | |
| PODREGION PIOTRKOWSKI (dok.) SUBREGION (cont.) | | | | | |
| Powiat tomaszowski (dok.) (cont.) | | | | | |
| Gminy wiejskie: Rural gminas: | | | | | |
| Będków | 3551,84 | 758,57 | 3884,26 | 2630,69 | 1253,58 |
| Budziszewice | 3437,02 | 1539,18 | 3556,24 | 2663,90 | 892,34 |
| Czerniewice | 2980,06 | 700,84 | 2821,86 | 2446,32 | 375,54 |
| Inowódz | 3368,74 | 2096,72 | 3872,96 | 2725,28 | 1147,68 |
| Lubochnia | 2933,53 | 1183,48 | 2679,89 | 2229,24 | 450,65 |
| Rokiciny | 3048,66 | 1297,88 | 3480,49 | 2402,42 | 1078,07 |
| Rzeczyca | 3279,34 | 924,05 | 3140,55 | 2732,03 | 408,52 |
| Tomaszów Mazowiecki | 2622,85 | 1228,07 | 2706,66 | 2100,98 | 605,69 |
| Ujazd | 3774,25 | 2107,43 | 3736,91 | 2572,73 | 1164,17 |
| Żelechlinek | 3290,20 | 761,18 | 2971,02 | 2469,87 | 501,15 |
| PODREGION SIERADZKI SUBREGION | | | | | |
| Powiat łaski | | | | | |
| Gminy miejsko-wiejskie: Urban-rural gminas: | | | | | |
| Łask | 2326,50 | 1250,51 | 2191,12 | 2044,66 | 146,46 |
| Gminy wiejskie: Rural gminas: | | | | | |
| Buczek | 3540,94 | 2154,22 | 3628,21 | 2305,58 | 1322,63 |
| Sędziejowice | 2885,50 | 1027,02 | 2730,02 | 2428,42 | 301,61 |
| Widawa | 2963,64 | 1045,29 | 2737,62 | 2599,49 | 138,13 |
| Wodzierady | 2850,72 | 1184,93 | 2690,47 | 2469,48 | 220,99 |
| Powiat pajęczański | | | | | |
| Gminy miejsko-wiejskie: Urban-rural gminas: | | | | | |
| Działoszyn | 3216,12 | 1714,30 | 3020,03 | 2289,23 | 730,80 |
| Pajęczno | 2690,77 | 1289,21 | 2314,91 | 2221,34 | 93,56 |
| Gminy wiejskie: Rural gminas: | | | | | |
| Kielczygłów | 2829,58 | 791,16 | 3899,48 | 2585,75 | 1313,73 |
| Nowa Brzeźnica | 2538,77 | 770,02 | 2595,51 | 2414,79 | 180,72 |
| Rząśnia | 7004,22 | 5067,54 | 6060,98 | 4441,23 | 1619,75 |
| Siemkowice | 3123,46 | 672,59 | 3326,16 | 2531,25 | 794,91 |
| Strzelce Wielkie | 2545,02 | 725,44 | 2748,65 | 2449,94 | 298,71 |
| Sulmierzyce | 3527,73 | 2167,48 | 3765,74 | 2935,97 | 829,77 |

a Łącznie z dotacjami na finansowanie zadań inwestycyjnych samorządowych zakładów budżetowych.

a Including allocations for financing investment tasks of self-government budgetary establishments.

TABL. 4 (82). DOCHODY I WYDATKI BUDŻETÓW GMIN NA 1 MIESZKAŃCA W 2012 R. (cd.)
 REVENUE AND EXPENDITURE OF GMINAS BUDGETS PER CAPITA IN 2012 (cont.)

| WYSZCZEGÓLNIENIE SPECIFICATION | Dochody Revenue | | Wydatki Expenditure | | |
|--|--------------------|---|------------------------|-----------------------------------|---|
| | ogółem total | w tym własne of which own revenue | ogółem total | w tym of which | |
| | | | | bieżące current expenditure | inwestycyjne ^a investment expenditure ^a |
| | | | | | |
| w zł in zł | | | | | |
| PODREGION SIERADZKI (cd.) SUBREGION (cont.) | | | | | |
| Powiat poddębicki | | | | | |
| Gminy miejsko-wiejskie: Urban-rural gminas: | | | | | |
| Poddębice | 2718,85 | 997,69 | 2806,63 | 2083,53 | 723,10 |
| Uniejów | 8789,87 | 3024,03 | 8985,66 | 2707,03 | 6124,45 |
| Gminy wiejskie: Rural gminas: | | | | | |
| Dalików | 2844,39 | 826,03 | 2918,11 | 2475,53 | 442,59 |
| Pęczniew | 3394,15 | 1112,05 | 3562,53 | 2685,70 | 876,83 |
| Wartkowice | 3993,78 | 1035,51 | 3939,45 | 2358,72 | 1580,73 |
| Zadzim | 3105,15 | 1057,19 | 3070,71 | 2740,72 | 329,99 |
| Powiat sieradzki | | | | | |
| Gminy miejskie: Urban gminas: | | | | | |
| Sieradz | 2624,70 | 1603,93 | 2642,56 | 2030,34 | 612,22 |
| Gminy miejsko-wiejskie: Urban-rural gminas: | | | | | |
| Błaszki | 2600,86 | 729,61 | 2746,52 | 2465,08 | 281,44 |
| Warta | 2742,64 | 696,00 | 2687,72 | 2324,54 | 363,18 |
| Złoczew | 3086,53 | 818,11 | 3446,05 | 2703,32 | 735,94 |
| Gminy wiejskie: Rural gminas: | | | | | |
| Brąszewice | 3333,79 | 639,48 | 3623,21 | 2917,91 | 705,31 |
| Brzeźnio | 2783,24 | 667,21 | 2948,15 | 2467,36 | 480,78 |
| Burzenin | 2868,18 | 795,44 | 2987,77 | 2578,00 | 409,77 |
| Goszczanów | 3050,56 | 752,37 | 2987,48 | 2435,34 | 552,14 |
| Klonowa | 3459,55 | 942,34 | 3500,69 | 2749,22 | 751,47 |
| Sieradz | 2662,74 | 814,68 | 3022,64 | 2105,69 | 862,83 |
| Wróblew | 2891,50 | 1019,63 | 2890,34 | 2529,02 | 361,32 |
| Powiat wieluński | | | | | |
| Gminy miejsko-wiejskie: Urban-rural gminas: | | | | | |
| Wieluń | 2389,27 | 1371,06 | 2415,36 | 1969,45 | 445,91 |
| Gminy wiejskie: Rural gminas: | | | | | |
| Biała | 2616,26 | 652,04 | 2889,14 | 2451,38 | 436,87 |
| Czarnożyły | 3341,01 | 947,98 | 2890,47 | 2316,76 | 573,70 |
| Konopnica | 3058,89 | 940,46 | 3309,45 | 2700,00 | 609,45 |
| Mokrsko | 3215,08 | 905,87 | 3565,67 | 2652,12 | 913,55 |
| Osjaków | 2918,54 | 1000,55 | 3149,37 | 2717,31 | 432,05 |
| Ostrówek | 3555,14 | 1122,97 | 3092,96 | 2709,12 | 383,84 |
| Pątnów | 3179,91 | 642,65 | 3102,87 | 2429,82 | 673,05 |
| Skomlin | 2796,11 | 681,12 | 2938,66 | 2641,80 | 296,86 |
| Wierzchnas | 2903,00 | 928,86 | 2841,49 | 2525,35 | 316,14 |

a Łącznie z dotacjami na finansowanie zadań inwestycyjnych samorządowych zakładów budżetowych.

a Including allocations for financing investment tasks of self-government budgetary establishments.

TABL. 4 (82). DOCHODY I WYDATKI BUDŻETÓW GMIN NA 1 MIESZKAŃCA W 2012 R. (cd.)

REVENUE AND EXPENDITURE OF GMINAS BUDGETS PER CAPITA IN 2012 (cont.)

| WYSZCZEGÓLNIENIE SPECIFICATION | Dochody <i>Revenue</i> | | Wydatki <i>Expenditure</i> | | |
|---|------------------------|---|----------------------------|---|---|
| | ogółem <i>total</i> | w tym własne <i>of which own revenue</i> | ogółem <i>total</i> | w tym <i>of which</i> | |
| | | | | bieżące <i>current expenditure</i> | inwestycyjne ^a <i>investment expenditure ^a</i> |
| | | | | | |
| w zł <i>in zł</i> | | | | | |
| PODREGION SIERADZKI (dok.) SUBREGION (cont.) | | | | | |
| Powiat wieruszowski | | | | | |
| Gminy miejsko-wiejskie: | | | | | |
| <i>Urban-rural gminas:</i> | | | | | |
| Wieruszów | 2648,17 | 1578,25 | 2658,42 | 2397,26 | 244,84 |
| Gminy wiejskie: | | | | | |
| <i>Rural gminas:</i> | | | | | |
| Bolesławiec | 2667,12 | 782,27 | 2732,05 | 2531,34 | 200,72 |
| Czastary | 2723,90 | 840,80 | 2360,33 | 2355,21 | 5,11 |
| Galewice | 2947,03 | 1056,85 | 3096,34 | 2408,22 | 688,12 |
| Lututów | 3045,05 | 1034,71 | 2933,97 | 2827,22 | 106,76 |
| Łubnice | 3019,66 | 1096,17 | 3119,69 | 2672,96 | 446,73 |
| Sokolniki | 2829,36 | 895,11 | 2339,48 | 2296,17 | 43,30 |
| Powiat zduńskowski | | | | | |
| Gminy miejskie: | | | | | |
| <i>Urban gminas:</i> | | | | | |
| Zduńska Wola | 2442,88 | 1350,65 | 2285,01 | 1999,47 | 285,55 |
| Gminy miejsko-wiejskie: | | | | | |
| <i>Urban-rural gminas:</i> | | | | | |
| Szadek | 2610,95 | 827,06 | 2749,79 | 2299,68 | 450,11 |
| Gminy wiejskie: | | | | | |
| <i>Rural gminas:</i> | | | | | |
| Zapole | 2615,97 | 828,79 | 2773,82 | 2336,89 | 436,94 |
| Zduńska Wola | 2765,55 | 1067,83 | 2504,01 | 2204,81 | 299,20 |
| PODREGION SKIERNIEWICKI SUBREGION | | | | | |
| Powiat kutnowski | | | | | |
| Gminy miejskie: | | | | | |
| <i>Urban gminas:</i> | | | | | |
| Kutno | 2764,29 | 1805,81 | 2854,41 | 2391,48 | 462,92 |
| Gminy miejsko-wiejskie: | | | | | |
| <i>Urban-rural gminas:</i> | | | | | |
| Krośniewice | 3614,45 | 1488,79 | 3604,33 | 2663,02 | 941,31 |
| Żychlin | 2559,97 | 1387,87 | 2437,41 | 2217,16 | 121,10 |
| Gminy wiejskie: | | | | | |
| <i>Rural gminas:</i> | | | | | |
| Bedlno | 2489,51 | 882,58 | 2519,98 | 2159,27 | 360,71 |
| Dąbrowice | 3276,59 | 1082,82 | 2830,67 | 2774,54 | 56,13 |
| Krzyżanów | 3207,58 | 1454,08 | 2618,97 | 2065,62 | 553,35 |
| Kutno | 2643,81 | 1062,51 | 2624,87 | 2096,88 | 527,99 |
| Łanięta | 3330,86 | 1229,17 | 3709,11 | 2667,40 | 1041,70 |
| Nowe Ostrowy | 4908,11 | 2758,12 | 4790,29 | 3427,41 | 1362,88 |
| Oporów | 2655,05 | 808,71 | 2536,44 | 2297,22 | 239,22 |
| Strzelce | 2625,62 | 957,29 | 2842,07 | 2247,76 | 594,30 |
| Powiat łęczycki | | | | | |
| Gminy miejskie: | | | | | |
| <i>Urban gminas:</i> | | | | | |
| Łęczyca | 2829,24 | 1618,51 | 2650,28 | 2483,46 | 166,82 |

a Łącznie z dotacjami na finansowanie zadań inwestycyjnych samorządowych zakładów budżetowych.

a Including allocations for financing investment tasks of self-government budgetary establishments.

TABL. 4 (82). DOCHODY I WYDATKI BUDŻETÓW GMIN NA 1 MIESZKAŃCA W 2012 R. (dok.)
 REVENUE AND EXPENDITURE OF GMINAS BUDGETS PER CAPITA IN 2012 (cont.)

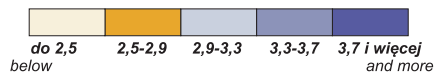
| WYSZCZEGÓLNIENIE SPECIFICATION | Dochody Revenue | | Wydatki Expenditure | | |
|--|--------------------|---|------------------------|-----------------------------------|---|
| | ogółem total | w tym własne of which own revenue | ogółem total | w tym of which | |
| | | | | bieżące current expenditure | inwestycyjne ^a investment expenditure ^a |
| | | | | | |
| w zł in zł | | | | | |
| PODREGION SKIERNIEWICKI (dok.) SUBREGION (cont.) | | | | | |
| Powiat łęczycki (dok.) (cont.) | | | | | |
| Gminy wiejskie: Rural gminas: | | | | | |
| Daszyna | 4757,29 | 1102,76 | 5513,62 | 2523,54 | 2988,85 |
| Góra Świętej Małgorzaty | 3687,43 | 813,00 | 3083,35 | 2196,63 | 886,73 |
| Grabów | 2911,83 | 1070,66 | 2968,30 | 2141,18 | 827,12 |
| Łęczyca | 2638,24 | 836,44 | 2636,51 | 2263,57 | 372,94 |
| Piątek | 2874,03 | 721,76 | 2675,91 | 2167,00 | 508,91 |
| Świnice Warckie | 2892,94 | 699,33 | 2739,20 | 2367,13 | 372,07 |
| Witonia | 3000,26 | 912,56 | 2963,47 | 2434,86 | 528,61 |
| Powiat łowicki | | | | | |
| Gminy miejskie: Urban gminas: | | | | | |
| Łowicz | 2860,79 | 1845,03 | 2810,76 | 2329,98 | 480,78 |
| Gminy wiejskie: Rural gminas: | | | | | |
| Bielawy | 2899,17 | 1024,04 | 2682,77 | 2535,55 | 147,22 |
| Chaśno | 3111,77 | 759,20 | 2629,36 | 2406,12 | 223,23 |
| Domaniewice | 2590,78 | 1008,37 | 2334,28 | 2026,60 | 307,68 |
| Kiernozia | 2582,18 | 817,58 | 2921,32 | 2209,36 | 711,96 |
| Kocierzew Południowy | 2732,39 | 580,47 | 2696,07 | 2258,81 | 437,26 |
| Łowicz | 2862,06 | 1313,32 | 2539,29 | 2009,26 | 530,03 |
| Łyszkowice | 2549,16 | 1262,32 | 2563,65 | 2060,92 | 502,73 |
| Nieborów | 2418,04 | 1013,36 | 2325,10 | 2054,61 | 270,49 |
| Zduny | 2428,96 | 749,31 | 2529,02 | 2167,05 | 361,96 |
| Powiat rawski | | | | | |
| Gminy miejskie: Urban gminas: | | | | | |
| Rawa Mazowiecka | 2901,97 | 1928,20 | 3448,46 | 2566,89 | 814,32 |
| Gminy miejsko-wiejskie: Urban-rural gminas: | | | | | |
| Biała Rawska | 2757,69 | 923,82 | 2801,71 | 2391,47 | 410,24 |
| Gminy wiejskie: Rural gminas: | | | | | |
| Cielądz | 2824,84 | 693,78 | 3156,97 | 2519,74 | 637,23 |
| Rawa Mazowiecka | 2375,34 | 1002,53 | 2334,39 | 2135,55 | 198,84 |
| Regnów | 3471,89 | 955,64 | 3387,42 | 2743,72 | 643,69 |
| Sadkowie | 2707,58 | 676,46 | 2747,87 | 2426,02 | 321,84 |
| Powiat skierniewicki | | | | | |
| Gminy wiejskie: Rural gminas: | | | | | |
| Bolimów | 2895,43 | 1419,45 | 2805,94 | 2410,52 | 395,42 |
| Gluchów | 2747,68 | 774,11 | 2466,23 | 2314,51 | 151,71 |
| Godzianów | 3675,95 | 1128,08 | 3595,47 | 2590,90 | 1004,56 |
| Kowiesy | 3404,80 | 1289,54 | 3038,96 | 2321,80 | 717,16 |
| Lipce Reymontowskie | 2672,51 | 919,35 | 2658,90 | 2338,76 | 320,14 |
| Maków | 3295,18 | 1641,06 | 3329,81 | 2406,30 | 923,51 |
| Nowy Kawęczyn | 3290,87 | 1204,52 | 3046,40 | 2282,70 | 763,71 |
| Skierniewice | 2534,23 | 1354,77 | 2353,61 | 2214,70 | 138,91 |
| Stupia | 3636,69 | 710,79 | 2973,04 | 2338,86 | 634,18 |

a Łącznie z dotacjami na finansowanie zadań inwestycyjnych samorządowych zakładów budżetowych.

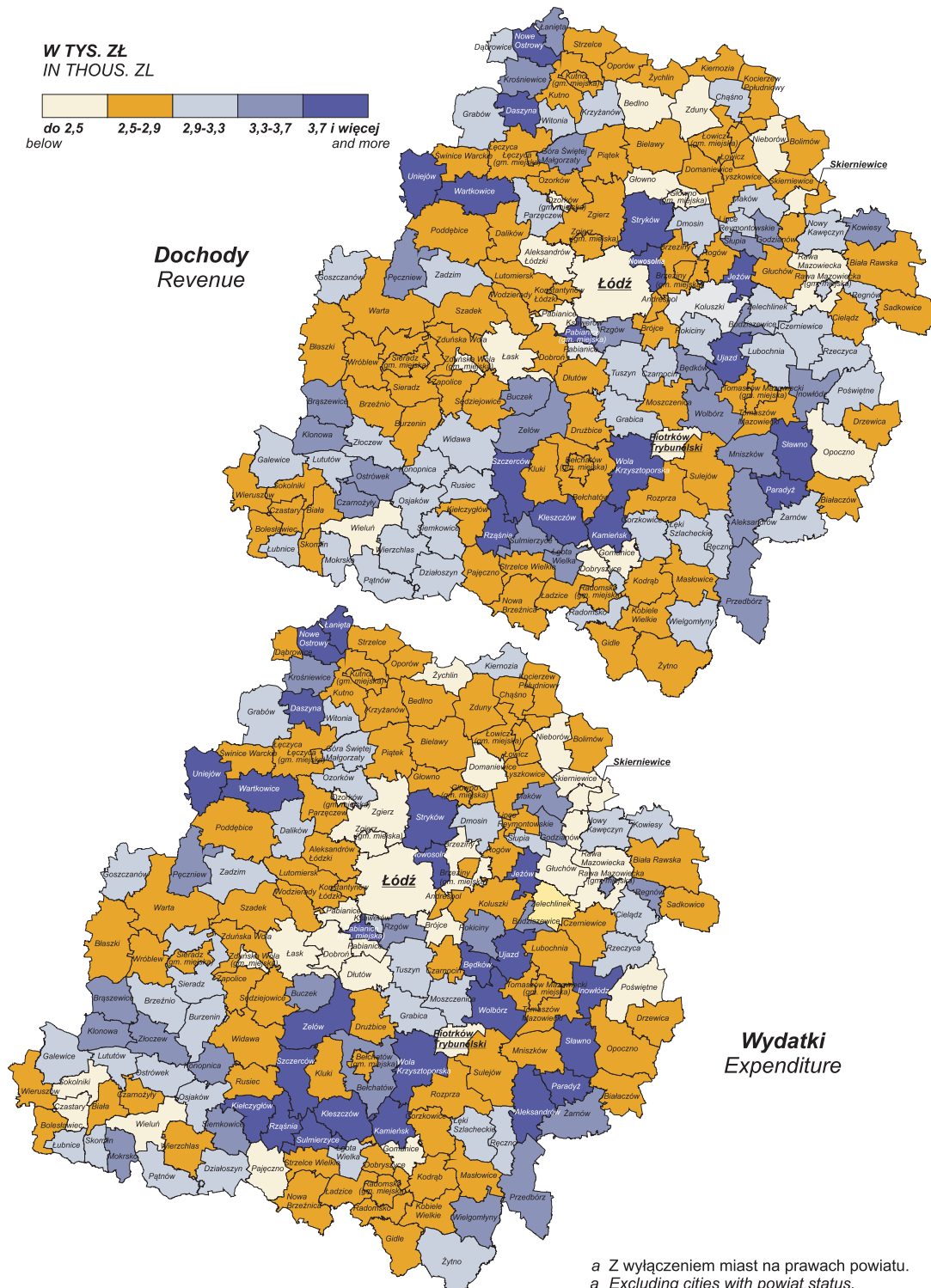
a Including allocations for financing investment tasks of self-government budgetary establishments.

DOCHODY I WYDATKI BUDŻETÓW GMIN^a NA 1 MIESZKAŃCA W 2012 R.
REVENUE AND EXPENDITURE OF BUDGET OF GMINAS^a PER CAPITA IN 2012

W TYS. ZŁ
IN THOUS. ZŁ

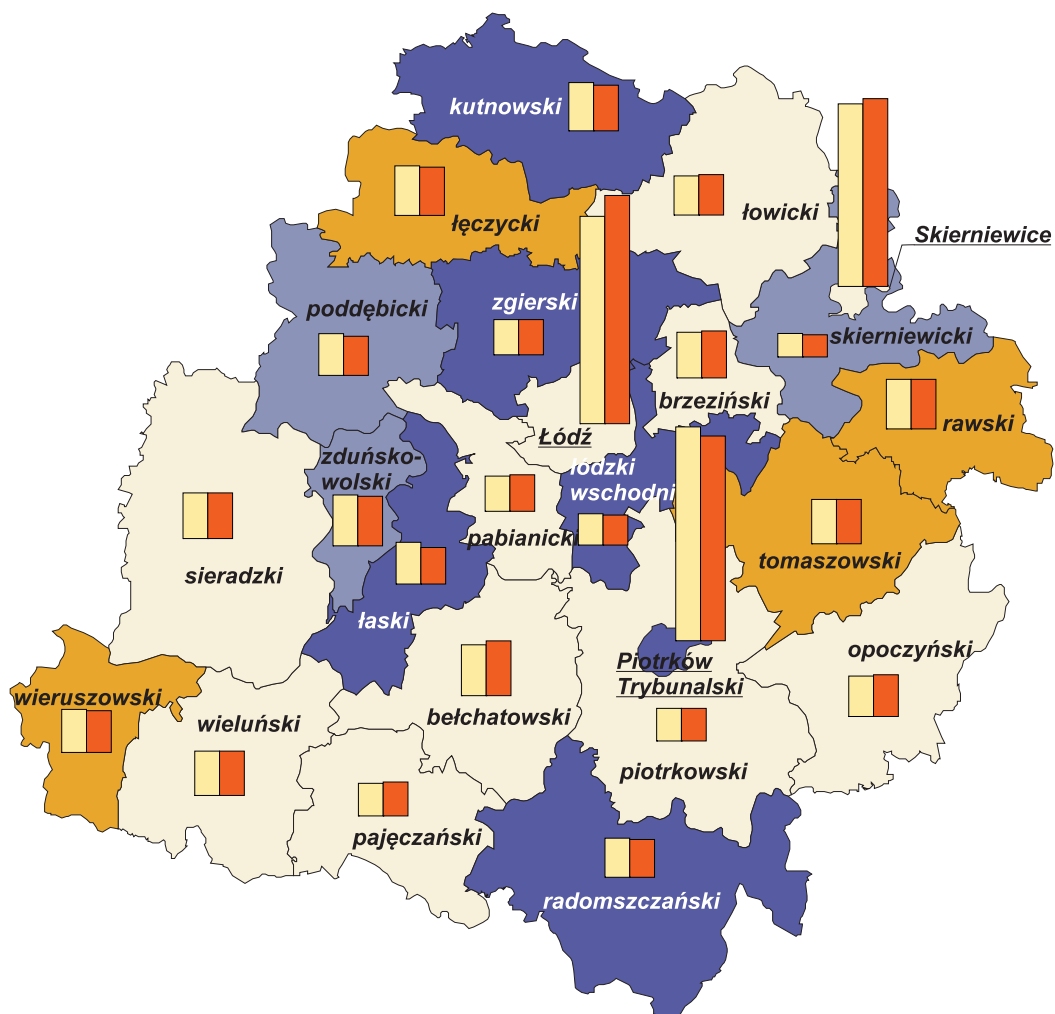
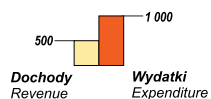


Dochody
Revenue

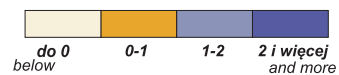


Wydatki
Expenditure

^a Z wyłączeniem miast na prawach powiatu.
^a Excluding cities with powiat status.

REVENUE, EXPENDITURE AND FIANANCIAL RESULT OF BUDGET OF POWIATS
AND CITIES WITH POWIAT STATUS IN 2012DOCHODY I WYDATKI W ZŁ
REVENUE AND EXPENDITURE IN ZL

WYNIK FINANSOWY W MLN ZŁ
FINANCIAL RESULT IN MLN ZL



TABL. 5 (83). DOCHODY BUDŻETÓW POWIATÓW I MIAST NA PRAWACH POWIATU WEDŁUG RODZAJÓW W 2012 R.

REVENUE OF POWIATS BUDGETS AND CITIES WITH POWIAT STATUS BY TYPE IN 2012

| WYSZCZEGÓLNIENIE SPECIFICATION | Ogółem ^a Grand total ^a | W tym Of which | | | | | | | | |
|---|---|-------------------------------|---|--|--|--|--|---|----------------|---|
| | | dochody własne own revenue | | | | dotacje celowe z budżetu państwa appropriated allocations from the state budget | | subwencja ogólna z budżetu państwa general subsidy from the state budget | | |
| | | razem total | w tym of which | | | razem total | w tym of which | | razem total | w tym część oświatowa of which educational part |
| | | | udział w podatku dochodowym od osób prawnych share in corporate income tax | udział w podatku dochodowym od osób fizycznych share in personal income tax | dochody z majątku revenue from property | | na zadania z zakresu administracji rządowej for government administration tasks | na zadania własne for own tasks | | |
| | w tys. zł in thous. zł | | | | | | | | | |
| OGÓŁEM | 4935815,0 | 2735376,0 | 80507,7 | 1069579,0 | 174744,2 | 589545,9 | 410411,8 | 177832,9 | 1362919,8 | 1217508,1 |
| TOTAL | | | | | | | | | | |
| powiaty..... powiats | 1396440,6 | 453953,0 | 9546,4 | 213650,0 | 26819,5 | 227445,3 | 170937,8 | 56076,6 | 630602,7 | 516774,0 |
| miasta na prawach powiatu..... cities with powiat status | 3539374,5 | 2281423,0 | 70961,3 | 855929,0 | 147924,7 | 362100,6 | 239474,0 | 121756,3 | 732317,0 | 700734,1 |
| Podregion łódzki Subregion | | | | | | | | | | |
| Powiaty: Powiats: | | | | | | | | | | |
| brzeziński..... | 28312,5 | 9744,8 | 48,1 | 3545,8 | 1082,7 | 7540,6 | 5262,7 | 2262,2 | 8609,7 | 5992,4 |
| łódzki wschodni | 43868,2 | 20628,2 | 261,8 | 12527,9 | 285,3 | 9177,5 | 6463,5 | 2690,4 | 9636,4 | 8780,6 |
| pabianicki..... | 86679,7 | 38296,7 | 620,9 | 19938,2 | 725,2 | 16386,5 | 11717,1 | 4652,8 | 26808,1 | 24577,2 |
| zgierski..... | 118298,5 | 43995,4 | 1337,8 | 23820,8 | 3484,2 | 21359,6 | 17148,5 | 4198,5 | 48613,1 | 42273,8 |
| Podregion m. Łódź Subregion | | | | | | | | | | |
| Miasto na prawach powiatu: City with powiat status: | | | | | | | | | | |
| Łódź | 3030272,0 | 2022876,9 | 65607,8 | 742490,8 | 128693,7 | 305128,5 | 196325,6 | 108034,6 | 566049,2 | 546414,5 |
| Podregion piotrkowski Subregion | | | | | | | | | | |
| Powiaty: Powiats: | | | | | | | | | | |
| bełchatowski | 117278,4 | 57103,5 | 3138,0 | 22013,0 | 871,0 | 12591,9 | 10675,5 | 1880,1 | 45717,4 | 42693,1 |
| opoczyński | 63015,1 | 15192,7 | 140,1 | 7478,6 | 149,4 | 11413,9 | 7899,7 | 3484,6 | 29982,0 | 23310,5 |
| piotrkowski | 59586,8 | 16886,5 | 91,4 | 8714,7 | 697,8 | 9313,7 | 5711,4 | 3583,9 | 26960,3 | 17716,7 |
| radomszczański | 91410,3 | 24950,3 | 554,8 | 12895,8 | 653,5 | 13556,2 | 10845,4 | 2664,4 | 50007,5 | 41146,1 |
| tomaszowski | 107681,8 | 37809,8 | 434,7 | 15075,9 | 7412,6 | 15111,9 | 12037,8 | 3058,3 | 49953,2 | 43005,1 |
| Miasto na prawach powiatu: City with powiat status: | | | | | | | | | | |
| Piotrków Trybunalski ... | 330303,0 | 164911,9 | 3052,4 | 65302,2 | 13217,7 | 39840,6 | 28269,1 | 11480,4 | 105225,3 | 98642,2 |

a Łącznie z dotacjami §§ 200, 620 nieuwzględnionymi w podziale według źródeł pochodzenia.

a Including §§ 200, 620 allocations not included in division by source.

TABL. 5 (83). DOCHODY BUDŻETÓW POWIATÓW I MIAST NA PRAWACH POWIATU WEDŁUG RODZAJÓW W 2012 R. (dok.)

REVENUE OF POWIATS BUDGETS AND CITIES WITH POWIAT STATUS BY TYPE IN 2012 (cont.)

| WYSZCZEGÓLNIENIE SPECIFICATION | Ogółem ^a Grand total ^b | W tym Of which | | | | | | | | |
|--|---|-------------------------------|---|--|--|--|--|------------------------------------|---|--|
| | | dochody własne own revenue | | | | dotacje celowe z budżetu państwa appropriated allocations from the state budget | | | subwencja ogólna z budżetu państwa general subsidy from the state budget | |
| | | razem total | w tym of which | | | razem total | w tym of which | | razem total | w tym część oświatowa of which educational part |
| | | | udział w podatku dochodowym od osób prawnych share in corporate income tax | udział w podatku dochodowym od osób fizycznych share in personal income tax | dochody z majątku revenue from property | | na zadania z zakresu administracji rządowej for government administration tasks | na zadania własne for own tasks | | |
| | | | | | | | | | | |
| w tys. zł in thous. zł | | | | | | | | | | |
| Podregion sieradzki Subregion | | | | | | | | | | |
| Powiaty: Powiats: | | | | | | | | | | |
| łaski | 42041,4 | 13844,0 | 111,1 | 6536,9 | 2835,6 | 7461,7 | 6382,7 | 1068,0 | 19535,7 | 15637,8 |
| pajęczański | 35055,7 | 11022,5 | 130,5 | 5950,4 | 37,7 | 7611,4 | 6502,5 | 1101,9 | 14390,1 | 10221,0 |
| poddębicki..... | 34923,1 | 10153,6 | 61,8 | 3553,2 | 991,7 | 7508,0 | 6240,3 | 1239,9 | 13804,0 | 8577,9 |
| sieradzki..... | 110059,4 | 31870,3 | 310,0 | 12746,7 | 809,4 | 17481,9 | 11372,3 | 6078,9 | 53709,9 | 44001,8 |
| wieluński | 69466,1 | 17724,1 | 260,3 | 8334,3 | 353,3 | 10517,0 | 7617,9 | 2879,7 | 35714,9 | 30244,3 |
| wieruszowski..... | 36842,4 | 10533,1 | 119,0 | 4276,6 | 594,3 | 8604,6 | 6321,4 | 2268,8 | 16461,9 | 12286,7 |
| zduńskowolski..... | 69264,7 | 18014,7 | 246,0 | 9020,8 | 299,3 | 10504,1 | 8212,9 | 2284,3 | 32618,9 | 29431,2 |
| Podregion skierniewicki Subregion | | | | | | | | | | |
| Powiaty: Powiats: | | | | | | | | | | |
| kutnowski | 98437,1 | 30428,0 | 967,9 | 12752,2 | 3207,6 | 17790,4 | 11017,8 | 6752,5 | 45770,2 | 38362,1 |
| łęczycki | 51957,0 | 11018,7 | 201,0 | 4471,1 | 488,6 | 7252,7 | 6169,5 | 1075,2 | 30794,5 | 22949,6 |
| łowicki | 64418,4 | 17021,9 | 258,4 | 9718,0 | 650,0 | 10251,2 | 7648,1 | 2553,2 | 34857,0 | 27923,3 |
| rawski | 49552,2 | 11704,0 | 206,5 | 6504,7 | 959,1 | 5124,1 | 4817,2 | 291,6 | 27437,3 | 23589,4 |
| skierniewicki | 18291,6 | 6010,3 | 46,5 | 3774,4 | 231,1 | 886,3 | 873,9 | 7,5 | 9220,8 | 4053,6 |
| Miasto na prawach powiatu: City with powiat status: | | | | | | | | | | |
| Skierniewice..... | 178799,5 | 93634,2 | 2301,2 | 48136,0 | 6013,2 | 17131,4 | 14879,3 | 2241,2 | 61042,5 | 55677,3 |

a Łącznie z dotacjami §§ 200, 620 nieuwzględnionymi w podziale według źródeł pochodzenia.

a Including §§ 200, 620 allocations not included in division by source.

TABL. 6 (84). DOCHODY BUDŻETÓW POWIATÓW I MIAST NA PRAWACH POWIATU WEDŁUG DZIAŁÓW W 2012 R.

REVENUE OF POWIATS BUDGETS AND CITIES WITH POWIAT STATUS BY DIVISION IN 2012

| WYSZCZEGÓLNIENIE SPECIFICATION | Ogółem ^a Total ^a | W tym Of which | | | | | | | |
|-----------------------------------|---|---|---|--|---|-----------------------------------|--------------------------------|--|--|
| | | transport i łączność transport and communication | gospodarka mieszkaniowa dwelling economy | administracja publiczna public administration | bezpieczeństwo publiczne i ochrona przeciwpożarowa public safety and fire care | oświata i wychowanie education | ochrona zdrowia health care | pomoc społeczna; pozostałe zadania w zakresie polityki społecznej social assistance; other tasks in sphere of social policy | gospodarka komunalna i ochrona środowiska municipal economy and environmental |
| | | w tys. zł in thous. zł | | | | | | | |
| O G Ó Ł E M | 4935815,0 | 253231,5 | 492891,9 | 76919,7 | 148732,3 | 98036,8 | 103330,5 | 481506,0 | 55773,3 |
| TOTAL | | | | | | | | | |
| powiaty..... | 1396440,6 | 26431,6 | 25008,1 | 49202,3 | 86443,8 | 33851,3 | 63442,3 | 166398,4 | 22188,4 |
| <i>powiats</i> | | | | | | | | | |
| miasta na prawach powiatu | 3539374,5 | 226799,9 | 467883,9 | 27717,4 | 62288,5 | 64185,5 | 39888,2 | 315107,7 | 33585,0 |
| <i>cities with powiat status</i> | | | | | | | | | |
| Podregion łódzki | | | | | | | | | |
| Subregion | | | | | | | | | |
| Powiaty: | | | | | | | | | |
| <i>Powiats:</i> | | | | | | | | | |
| brzeziński..... | 28312,5 | 65,0 | 1124,6 | 494,3 | 3680,4 | 849,8 | 1072,4 | 7288,5 | 79,8 |
| łódzki wschodni | 43868,2 | 23,7 | 976,5 | 3124,1 | 3493,9 | 2000,4 | 1695,1 | 7772,0 | 163,5 |
| pabianicki..... | 86679,7 | 1956,9 | 4004,5 | 600,3 | 5726,3 | 1419,5 | 4479,6 | 13680,8 | 433,4 |
| zgierski | 118298,5 | 713,7 | 6149,1 | 4195,9 | 9393,1 | 2535,0 | 6426,1 | 11570,8 | 433,0 |
| Podregion m. Łódź | | | | | | | | | |
| Subregion | | | | | | | | | |
| Miasto na prawach powiatu: | | | | | | | | | |
| <i>City with powiat status:</i> | | | | | | | | | |
| Łódź | 3030272,0 | 222275,0 | 442381,9 | 24388,8 | 50110,0 | 51292,2 | 35512,2 | 268047,9 | 13082,2 |
| Podregion piotrkowski | | | | | | | | | |
| Subregion | | | | | | | | | |
| Powiaty: | | | | | | | | | |
| <i>Powiats:</i> | | | | | | | | | |
| bełchatowski | 117278,4 | 813,3 | 493,2 | 2031,6 | 5370,3 | 1668,8 | 4072,1 | 8866,1 | 15082,1 |
| opoczyński | 63015,1 | 5075,0 | 335,8 | 2433,5 | 4040,6 | 929,0 | 2763,1 | 7846,8 | 249,8 |
| piotrkowski | 59586,8 | 2807,3 | 625,5 | 2777,3 | 0,0 | 1684,9 | 4813,8 | 8892,2 | 259,6 |
| radomszczański | 91410,3 | 1002,9 | 740,5 | 3275,1 | 5508,5 | 1309,3 | 4737,2 | 7857,9 | 1449,2 |
| tomaszowski | 107681,8 | 1389,1 | 743,2 | 10155,5 | 5958,7 | 4049,9 | 4506,8 | 11825,0 | 1106,3 |
| Miasto na prawach powiatu: | | | | | | | | | |
| <i>City with powiat status:</i> | | | | | | | | | |
| Piotrków Trybunalski | 330303,0 | 2383,9 | 15445,5 | 1780,5 | 7523,4 | 7817,2 | 1547,9 | 35551,1 | 20168,2 |

a Łącznie z dotacjami §§ 200, 620 nieuwzględnionymi w podziale według źródeł pochodzenia.

a Including §§ 200, 620 allocations not included in division by source.

TABL. 6 (84). DOCHODY BUDŻETÓW POWIATÓW I MIAST NA PRAWACH POWIATU WEDŁUG DZIAŁÓW
W 2012 R. (dok.)REVENUE OF POWIATS BUDGETS AND CITIES WITH POWIAT STATUS BY DIVISION IN 2012
(cont.)

| WYSZCZEGÓLNIENIE SPECIFICATION | Ogółem ^a Total ^b | W tym Of which | | | | | | | |
|--------------------------------------|---|---|--|---|---|--|-----------------------------------|--|--|
| | | transport i łączność transport and communication | gospo- darka mieszkaniowa dwelling economy | admini- stracja publicz- na public admini- stration | bezpie- czeństwo publiczne i ochrona przeciw- pożarowa public safety and fire care | oświata i wycho- wanie education | ochrona zdrowia health care | pomoc społecz- na; po- zostałe zadania w zakre- sie polityki społecz- nej social assistance; other tasks in sphere of social policy | gospo- darka komu- nalna i ochro- na śro- dowiska municipal economy and environmental |
| | | w tys. zł in thous. zł | | | | | | | |
| Podregion sieradzki Subregion | | | | | | | | | |
| Powiaty: | | | | | | | | | |
| Powiats: | | | | | | | | | |
| łaski | 42041,4 | 872,5 | 1244,9 | 1803,1 | 3460,6 | 797,9 | 4083,6 | 1625,1 | 69,3 |
| pajęczański | 35055,7 | 633,5 | 111,2 | 1497,5 | 3081,5 | 506,3 | 1412,4 | 2375,5 | 592,5 |
| poddębicki..... | 34923,1 | 266,1 | 277,3 | 1302,8 | 2959,4 | 922,7 | 3196,9 | 6339,9 | 120,0 |
| sieradzki | 110059,4 | 1141,0 | 647,6 | 4765,8 | 5678,9 | 2889,0 | 4062,3 | 17184,5 | 171,2 |
| wieluński | 69466,1 | 1295,8 | 630,2 | 287,5 | 4038,6 | 462,4 | 2894,3 | 5911,8 | 193,6 |
| wieruszowski..... | 36842,4 | 239,0 | 752,7 | 1330,9 | 2917,4 | 761,4 | 1196,4 | 6829,7 | 136,1 |
| zduńskowolski..... | 69264,7 | 4315,9 | 296,6 | 360,9 | 4732,2 | 4663,7 | 2453,4 | 7476,6 | 307,5 |
| Podregion skierniewicki Subregion | | | | | | | | | |
| Powiaty: | | | | | | | | | |
| Powiats: | | | | | | | | | |
| kutnowski | 98437,1 | 121,7 | 3552,5 | 2327,4 | 5433,2 | 2012,3 | 4709,5 | 18325,0 | 795,6 |
| łęczycki | 51957,0 | 832,1 | 468,9 | 1384,3 | 3278,9 | 1626,1 | 1888,8 | 4703,5 | 114,3 |
| łowicki | 64418,4 | 1586,8 | 917,7 | 1927,4 | 4624,5 | 1332,7 | 1922,7 | 5064,0 | 235,7 |
| rawski | 49552,2 | 1041,7 | 743,7 | 1929,6 | 3066,7 | 1016,9 | 1036,8 | 3207,2 | 148,4 |
| skierniewicki | 18291,6 | 238,7 | 171,9 | 1197,5 | 0,0 | 413,3 | 18,8 | 1755,6 | 47,4 |
| Miasto na prawach powiatu: | | | | | | | | | |
| City with powiat status: | | | | | | | | | |
| Skierniewice..... | 178799,5 | 2141,0 | 10056,5 | 1548,1 | 4655,2 | 5076,1 | 2828,1 | 11508,6 | 334,6 |

a Łącznie z dotacjami §§ 200, 620 nieuwzględnionymi w podziale według źródeł pochodzenia.

a Including §§ 200, 620 allocations not included in division by source.

TABL. 7 (85). WYDATKI BUDŻETÓW POWIATÓW I MIAST NA PRAWACH POWIATU WEDŁUG RODZAJÓW
W 2012 R.

EXPENDITURE OF POWIATS BUDGETS AND CITIES WITH POWIAT STATUS BY TYPE IN 2012

| WYSZCZEGÓLNIENIE SPECIFICATION | Ogółem Grand total | Wydatki bieżące Current expenditure | | | | | Wydatki majątkowe Property expenditure | |
|--|-----------------------|--|------------------------|--|-------------------------------------|--|---|--|
| | | razem total | w tym of which | | | | razem total | w tym inwestycyjne ^a of which investments expenditure ^a |
| | | | dotacje allocations | świadczenia na rzecz osób fizycznych benefits for natural persons | wynagrodzenia wages and salaries | zakup materiałów i usług purchase of materials and services | | |
| | | | w tys. zł | | in thous. zł | | | |
| O G Ó Ł E M T O T A L | 5215813,6 | 4482341,1 | 334645,1 | 357179,6 | 1785879,7 | 1276845,9 | 733472,5 | 709792,3 |
| powiaty | 1393320,3 | 1260003,6 | 71574,2 | 56023,0 | 672826,5 | 211471,8 | 133316,8 | 132286,8 |
| powiats | | | | | | | | |
| miasta na prawach powiatu | 3822493,3 | 3222337,5 | 263070,9 | 301156,6 | 1113053,2 | 1065374,2 | 600155,8 | 577505,5 |
| cities with powiat status | | | | | | | | |
| Podregion łódzki Subregion | | | | | | | | |
| Powiaty: | | | | | | | | |
| Powiats: | | | | | | | | |
| brzeziński | 28985,0 | 25145,4 | 683,6 | 1245,2 | 13282,2 | 5221,0 | 3839,6 | 3839,6 |
| łódzki wschodni | 41733,8 | 37781,9 | 3422,5 | 1818,9 | 19947,2 | 6194,1 | 3951,9 | 3951,9 |
| pabianicki | 88449,3 | 76642,1 | 2850,8 | 3280,0 | 42588,9 | 13188,8 | 11807,2 | 11807,2 |
| zgierski | 115404,8 | 108586,2 | 7871,1 | 4960,7 | 58501,4 | 16166,9 | 6818,6 | 6718,6 |
| Podregion m. Łódź Subregion | | | | | | | | |
| Miasto na prawach powiatu: | | | | | | | | |
| City with powiat status: | | | | | | | | |
| Łódź | 3322647,9 | 2791083,6 | 222181,0 | 251048,7 | 921641,8 | 985659,1 | 531564,2 | 508964,0 |
| Podregion piotrkowski Subregion | | | | | | | | |
| Powiaty: | | | | | | | | |
| Powiats: | | | | | | | | |
| bełchatowski | 124909,3 | 113094,7 | 9696,0 | 3444,6 | 53852,1 | 16734,7 | 11814,6 | 11484,6 |
| opoczyński | 66444,2 | 51947,1 | 4470,1 | 1989,6 | 26407,0 | 10182,9 | 14497,1 | 14497,1 |
| piotrkowski | 60810,4 | 55400,2 | 4198,8 | 3347,9 | 25448,0 | 10432,9 | 5410,2 | 5410,2 |
| radomszczkański | 88817,1 | 83977,9 | 6852,9 | 4449,0 | 44614,1 | 11742,6 | 4839,2 | 4839,2 |
| tomaszowski | 107197,7 | 97905,6 | 5560,1 | 4754,8 | 49613,1 | 18179,9 | 9292,1 | 9292,1 |
| Miasto na prawach powiatu: | | | | | | | | |
| City with powiat status: | | | | | | | | |
| Piotrków Trybunalski ... | 316007,4 | 274577,3 | 25140,7 | 38005,9 | 118804,3 | 54969,1 | 41430,2 | 41430,2 |

a Łącznie z dotacjami na finansowanie zadań inwestycyjnych samorządowych zakładów budżetowych.

a Including allocations for financing investment tasks of self-government budgetary establishments.

TABL. 7 (85). WYDATKI BUDŻETÓW POWIATÓW I MIAST NA PRAWACH POWIATU WEDŁUG RODZAJÓW
W 2012 R. (dok.)

EXPENDITURE OF POWIATS BUDGETS AND CITIES WITH POWIAT STATUS BY TYPE IN 2012

(cont.)

| WYSZCZEGÓLNIENIE SPECIFICATION | Ogółem Grand total | Wydatki bieżące Current expenditure | | | | | Wydatki majątkowe Property expenditure | |
|--|-----------------------|--|------------------------|---|---|---|---|--|
| | | razem total | w tym of which | | | | razem total | w tym inwes- tycyjne ^a of which invest- ments expenditure ^a |
| | | | dotacje allocations | świadczenia na rzecz osób fizycznych benefits for natural persons | wynagro- dzenia wages and salaries | zakup materiałów i usług purchase of mate- rials and services | | |
| | | | | w tys. zł | in thous. zł | | | |
| Podregion sieradzki Subregion | | | | | | | | |
| Powiaty: | | | | | | | | |
| Powiats: | | | | | | | | |
| łaski | 37632,0 | 36076,8 | 607,6 | 1522,4 | 20197,8 | 6239,3 | 1555,2 | 1555,2 |
| pajęczański | 35408,0 | 30951,3 | 888,4 | 1293,7 | 17209,0 | 5914,8 | 4456,7 | 4456,7 |
| poddębicki | 33601,1 | 31435,4 | 301,4 | 2089,0 | 15849,1 | 6263,1 | 2165,7 | 2165,7 |
| sieradzki | 112293,0 | 101613,2 | 6041,0 | 3651,6 | 56997,5 | 16711,6 | 10679,9 | 10679,9 |
| wieluński | 70309,7 | 60536,3 | 2058,8 | 2104,4 | 33984,3 | 11162,8 | 9773,5 | 9773,5 |
| wieruszowski | 36044,1 | 33306,2 | 1943,1 | 1455,0 | 18051,3 | 5798,5 | 2738,0 | 2738,0 |
| zduńskowolski | 68218,8 | 58468,0 | 1960,7 | 2846,6 | 32418,3 | 10356,7 | 9750,8 | 9750,8 |
| Podregion skierniewicki Subregion | | | | | | | | |
| Powiaty: | | | | | | | | |
| Powiats: | | | | | | | | |
| kutnowski | 92939,6 | 89694,2 | 4957,9 | 3905,8 | 49820,0 | 13028,2 | 3245,4 | 2645,4 |
| łęczycki | 51093,6 | 46665,6 | 393,7 | 1906,7 | 27814,1 | 7632,9 | 4427,9 | 4427,9 |
| łowicki | 66280,1 | 58982,2 | 4733,2 | 2463,7 | 33017,0 | 8686,0 | 7297,9 | 7297,9 |
| rawski | 49472,5 | 45527,9 | 876,9 | 2531,1 | 25836,6 | 7180,7 | 3944,6 | 3944,6 |
| skierniewicki | 17276,1 | 16265,5 | 1205,7 | 962,1 | 7377,3 | 4453,5 | 1010,6 | 1010,6 |
| Miasto na prawach powiatu: | | | | | | | | |
| City with powiat status: | | | | | | | | |
| Skierniewice | 183838,1 | 156676,7 | 15749,1 | 12102,0 | 72607,1 | 24746,0 | 27161,4 | 27111,4 |

^a Łącznie z dotacjami na finansowanie zadań inwestycyjnych samorządowych zakładów budżetowych.

^a Including allocations for financing investment tasks of self-government budgetary establishments.

TABL. 8 (86). WYDATKI BUDŻETÓW POWIATÓW I MIAST NA PRAWACH POWIATU WEDŁUG DZIAŁÓW W 2012 R.

EXPENDITURE OF POWIATS BUDGETS AND CITIES WITH POWIAT STATUS BY DIVISION IN 2012

| WYSZCZEGÓLNIENIE SPECIFICATION | Ogółem Total | W tym Of which | | | | | | | |
|--|-----------------|---|--|---|-----------------------------------|--------------------------------|--|---|---|
| | | transport i łączność transport and communication | administracja publiczna public administration | bezpieczeństwo publiczne i ochrona przeciwpożarowa public safety and fire care | oświata i wychowanie education | ochrona zdrowia health care | pomoc społeczna; pozostałe zadania w zakresie polityki społecznej social assistance; other tasks in sphere of social policy | edukacyjna opieka wychowawcza educational care | kultura i ochrona dziedzictwa narodowego culture and protection of national heritage |
| | | w tys. zł in thous. zł | | | | | | | |
| OGÓŁEM | 5215813,6 | 819616,6 | 411125,7 | 186081,5 | 1532999,2 | 112571,4 | 845530,1 | 181205,1 | 213336,7 |
| TOTAL | | | | | | | | | |
| powiaty | 1393320,3 | 120209,0 | 154216,6 | 87255,5 | 488928,5 | 67559,8 | 291684,8 | 85843,3 | 12395,7 |
| <i>powiats</i> | | | | | | | | | |
| miasta na prawach powiatu | 3822493,3 | 699407,5 | 256909,1 | 98826,0 | 1044070,7 | 45011,5 | 553845,2 | 95361,8 | 200941,1 |
| <i>cities with powiat status</i> | | | | | | | | | |
| Podregion łódzki Subregion | | | | | | | | | |
| Powiaty: | | | | | | | | | |
| <i>Powiats:</i> | | | | | | | | | |
| brzeziński | 28985,0 | 1835,6 | 3374,7 | 3658,1 | 6685,4 | 1358,5 | 10232,8 | 580,8 | 10,9 |
| łódzki wschodni | 41733,8 | 2521,9 | 7206,7 | 3535,9 | 10519,0 | 1695,1 | 12329,0 | 1459,2 | 28,5 |
| pabianicki | 88449,3 | 6740,4 | 9768,2 | 5758,7 | 24934,0 | 4492,2 | 25638,2 | 2556,4 | 89,9 |
| zgierski | 115404,8 | 6597,3 | 13072,2 | 9387,5 | 41960,8 | 6426,1 | 23515,9 | 8592,3 | 106,0 |
| Podregion m. Łódź Subregion | | | | | | | | | |
| Miasto na prawach powiatu: | | | | | | | | | |
| <i>City with powiat status:</i> | | | | | | | | | |
| Łódź | 3322647,9 | 654938,4 | 223513,6 | 82641,9 | 839621,1 | 40494,6 | 474501,7 | 81092,7 | 187515,9 |
| Podregion piotrkowski Subregion | | | | | | | | | |
| Powiaty: | | | | | | | | | |
| <i>Powiats:</i> | | | | | | | | | |
| bełchatowski | 124909,3 | 10314,5 | 13580,1 | 5689,7 | 42411,0 | 4605,9 | 18267,5 | 9081,1 | 281,6 |
| opoczyński | 66444,2 | 10543,2 | 6813,3 | 4195,2 | 19714,6 | 3063,1 | 16853,0 | 2938,8 | 56,7 |
| piotrkowski | 60810,4 | 8013,3 | 9919,5 | 51,6 | 16403,4 | 4883,8 | 16540,2 | 2971,7 | 185,9 |
| radomszczański | 88817,1 | 3942,2 | 9499,2 | 5560,0 | 36641,7 | 7395,0 | 16755,7 | 5300,9 | 68,5 |
| tomaszowski | 107197,7 | 9437,1 | 11574,0 | 6043,4 | 43481,5 | 5283,3 | 21497,1 | 5418,4 | 133,8 |
| Miasto na prawach powiatu: | | | | | | | | | |
| <i>City with powiat status:</i> | | | | | | | | | |
| Piotrków Trybunalski | 316007,4 | 23060,0 | 20709,4 | 10290,5 | 120603,9 | 1513,5 | 59774,8 | 9400,0 | 7254,6 |

TABL. 8 (86). WYDATKI BUDŻETÓW POWIATÓW I MIAST NA PRAWACH POWIATU WEDŁUG DZIAŁÓW
W 2012 R. (dok.)EXPENDITURE OF POWIATS BUDGETS AND CITIES WITH POWIAT STATUS BY DIVISION
IN 2012 (cont.)

| WYSZCZEGÓLNIENIE SPECIFICATION | Ogółem Total | W tym Of which | | | | | | | |
|---|-----------------|---|---|---|--|-----------------------------------|---|--|---|
| | | transport i łącz- ność transport and commu- nication | adminis- tracja publicz- na public adminis- tration | bezpie- czeństwo publicz- ne i ochrona przeciw- pożarowa public safety and fire care | oświata i wycho- wanie education | ochrona zdrowia health care | pomoc społecz- na; po- zostałe zadania w zakre- sie po- lityki społecz- nej social assistance; other tasks in sphere of social policy | eduka- cyjna opieka wychowa- wawcza educational care | kultura i ochro- na dzie- dzictwa narodo- wego culture and protection of national heritage |
| | | w tys. zł in thous. zł | | | | | | | |
| Podregion sieradzki Subregion | | | | | | | | | |
| Powiaty: Powiats: | | | | | | | | | |
| łaski | 37632,0 | 4204,8 | 4723,0 | 3458,1 | 12737,8 | 2125,6 | 4302,6 | 3474,7 | 587,1 |
| pajęczański | 35408,0 | 3191,0 | 4591,6 | 3081,5 | 9603,2 | 1425,6 | 5054,2 | 3158,8 | 602,0 |
| poddębicki | 33601,1 | 1694,4 | 5433,1 | 2974,4 | 7692,0 | 2056,5 | 8924,4 | 1447,6 | 127,5 |
| sieradzki | 112293,0 | 12100,3 | 9716,2 | 5677,4 | 42630,2 | 4062,3 | 26148,0 | 5808,1 | 3126,5 |
| wieluński | 70309,7 | 8875,3 | 6783,5 | 4048,5 | 27655,1 | 2970,0 | 10662,1 | 3527,1 | 1904,9 |
| wieruszowski | 36044,1 | 3176,3 | 3967,6 | 2931,9 | 11559,2 | 1209,3 | 8688,6 | 1957,1 | 177,5 |
| zduńskowolski | 68218,8 | 7604,6 | 5168,1 | 4758,6 | 28254,6 | 3008,9 | 12046,2 | 4745,4 | 132,9 |
| Podregion skierniewicki Subregion | | | | | | | | | |
| Powiaty: Powiats: | | | | | | | | | |
| kutnowski | 92939,6 | 1061,6 | 7302,7 | 5438,8 | 34920,7 | 5556,9 | 26638,1 | 8071,3 | 1162,1 |
| łęczycki | 51093,6 | 4440,6 | 4895,7 | 3274,2 | 20477,4 | 1891,6 | 8185,8 | 5895,5 | 73,3 |
| łowicki | 66280,1 | 6916,2 | 6310,8 | 4649,2 | 26184,5 | 2177,3 | 9520,7 | 3824,4 | 3196,6 |
| rawski | 49472,5 | 4232,6 | 6381,2 | 3072,7 | 19767,4 | 1849,9 | 6248,1 | 4403,6 | 166,0 |
| skierniewicki | 17276,1 | 2765,8 | 4135,0 | 9,9 | 4695,1 | 22,8 | 3636,7 | 630,3 | 177,5 |
| Miasto na prawach powiatu: City with powiat status: | | | | | | | | | |
| Skierniewice | 183838,1 | 21409,2 | 12686,2 | 5893,5 | 83845,6 | 3003,4 | 19568,7 | 4869,1 | 6170,6 |

TABL. 9 (87). DOCHODY I WYDATKI BUDŻETÓW POWIATÓW I MIAST NA PRAWACH POWIATU
 NA 1 MIESZKAŃCA W 2012 R.
 REVENUE AND EXPENDITURE OF POWIATS BUDGETS AND CITIES WITH POWIAT STATUS
 PER CAPITA IN 2012

| WYSZCZEGÓLNIENIE SPECIFICATION | Dochody Revenue | | Wydatki Expenditure | | |
|---|--------------------|---|------------------------|-----------------------------------|---|
| | ogółem total | w tym własne of which own revenue | ogółem total | w tym of which | |
| | | | | bieżące current expenditure | inwestycyjne ^a investment expenditure ^a |
| | | | | | |
| | w zł in zł | | | | |
| OGÓŁEM TOTAL | 1951,97 | 1081,76 | 2062,70 | 1772,63 | 280,70 |
| powiaty..... | 830,45 | 269,96 | 828,59 | 749,31 | 78,67 |
| powiats | | | | | |
| miasta na prawach powiatu... cities with powiat status | 4178,31 | 2693,27 | 4512,54 | 3804,04 | 681,76 |
| Podregion łódzki Subregion | | | | | |
| Powiaty: | | | | | |
| Powiats: | | | | | |
| brzeziński..... | 913,90 | 314,55 | 935,60 | 811,67 | 123,94 |
| łódzki wschodni | 635,80 | 298,97 | 604,86 | 547,59 | 57,28 |
| pabianicki..... | 722,35 | 319,15 | 737,10 | 638,71 | 98,40 |
| zgierski | 718,77 | 267,31 | 701,19 | 659,76 | 40,82 |
| Podregion m. Łódź Subregion | | | | | |
| Miasto na prawach powiatu: | | | | | |
| City with powiat status: | | | | | |
| Łódź | 4196,92 | 2801,68 | 4601,87 | 3865,65 | 704,91 |
| Podregion piotrkowski Subregion | | | | | |
| Powiaty: | | | | | |
| Powiats: | | | | | |
| bełchatowski | 1037,69 | 505,26 | 1105,21 | 1000,67 | 101,62 |
| opoczyński | 803,89 | 193,81 | 847,63 | 662,69 | 184,94 |
| piotrkowski | 651,51 | 184,63 | 664,89 | 605,73 | 59,15 |
| radomszczański | 780,86 | 213,13 | 758,71 | 717,37 | 41,34 |
| tomaszowski | 892,75 | 313,47 | 888,74 | 811,70 | 77,04 |
| Miasto na prawach powiatu: | | | | | |
| City with powiat status: | | | | | |
| Piotrków Trybunalski | 4323,73 | 2158,73 | 4136,60 | 3594,27 | 542,33 |
| Podregion sieradzki Subregion | | | | | |
| Powiaty: | | | | | |
| Powiats: | | | | | |
| łaski | 829,40 | 273,12 | 742,41 | 711,73 | 30,68 |
| pajęczański | 664,83 | 209,04 | 671,51 | 586,99 | 84,52 |
| poddębicki | 832,26 | 241,97 | 800,75 | 749,14 | 51,61 |
| sieradzki | 913,89 | 264,64 | 932,44 | 843,76 | 88,68 |
| wieluński | 890,36 | 227,17 | 901,18 | 775,91 | 125,27 |
| wieruszowski..... | 870,59 | 248,90 | 851,72 | 787,03 | 64,70 |
| zduńskowolski..... | 1017,13 | 264,54 | 1001,77 | 858,59 | 143,19 |
| Podregion skierniewicki Subregion | | | | | |
| Powiaty: | | | | | |
| Powiats: | | | | | |
| kutnowski | 970,83 | 300,09 | 916,61 | 884,60 | 26,09 |
| łęczycki | 996,81 | 211,40 | 980,25 | 895,30 | 84,95 |
| łowicki | 797,69 | 210,78 | 820,75 | 730,38 | 90,37 |
| rawski | 997,59 | 235,62 | 995,98 | 916,57 | 79,41 |
| skierniewicki | 478,19 | 157,12 | 451,64 | 425,22 | 26,42 |
| Miasto na prawach powiatu: | | | | | |
| City with powiat status: | | | | | |
| Skierniewice..... | 3673,94 | 1923,98 | 3777,47 | 3219,36 | 557,08 |

a Łącznie z dotacjami na finansowanie zadań inwestycyjnych samorządowych zakładów budżetowych.

a Including allocations for financing investment tasks of self-government budgetary establishments.

DZIAŁ XIV

INWESTYCJE. ŚRODKI TRWAŁE

Uwagi ogólne

1. Informacje o nakładach inwestycyjnych opracowano według zasad systemu rachunków narodowych, zgodnie z zaleceniami Europejskiego Systemu Rachunków Narodowych i Regionalnych (ESA 1995).

Nakłady inwestycyjne są to nakłady finansowe lub rzeczowe, których celem jest stworzenie nowych środków trwałych lub ulepszenie (przebudowa, rozbudowa, rekonstrukcja lub modernizacja) istniejących obiektów majątku trwałego, a także nakłady na tzw. pierwsze wyposażenie inwestycji.

Nakłady inwestycyjne dzielą się na nakłady na środki trwałe oraz pozostałe nakłady.

Nakłady na środki trwałe są to nakłady na:

- budynki i budowle (obejmują budynki i lokale oraz obiekty inżynierii lądowej i wodnej), w tym m.in. roboty budowlano-montażowe, dokumentację projektowo-kosztorysowe,
- maszyny, urządzenia techniczne i narzędzia (łącznie z przyrządami, ruchomościami i wyposażeniem),
- środki transportu,
- inne, tj.: melioracje szczegółowe, koszty ponoszone przy nabyciu gruntów i używanych środków trwałych, inwentarz żywy (stado podstawowe) i zasadzenia wieloletnie, a ponadto odsetki od kredytów i pożyczek inwestycyjnych za okres realizacji inwestycji (z wyjątkiem odsetek nieuwzględnionych w wartości nakładów na środki trwałe przez podmioty stosujące Międzynarodowe Standardy Rachunkowości – MSR, wprowadzone od 1 I 2005 r.).

Pozostałe nakłady są to nakłady na tzw. pierwsze wyposażenie inwestycji oraz inne koszty związane z realizacją inwestycji. Nakłady te nie zwiększają wartości środków trwałych.

2. Nakłady inwestycyjne zaliczono do odpowiednich sekcji Polskiej Klasyfikacji Działalności (PKD 2007) zgodnie z zaklasyfikowaniem działalności inwestora (podmiotu gospodarki narodowej), z wyjątkiem nakładów na obiekty niezwiązane z jego podstawową działalnością, które zaliczono do odpowiedniej sekcji według kryterium przeznaczenia obiektu (dotyczy np. budynków i lokali mieszkalnych, obiektów przeznaczonych dla potrzeb edukacji, ochrony zdrowia, sportu i rekreacji).

3. Podziału nakładów inwestycyjnych według podregionów i powiatów dokonano na podstawie faktycznej lokalizacji inwestycji.

4. **Do środków trwałych** zalicza się kompletne i nadające się do użytku, składniki majątkowe o przewidywanym okresie używania dłuższym niż rok, w tym również drogi publiczne, ulice i place łącznie z poboczeniami i podbudową, uzbrojenie terenu, zasadzenia wieloletnie, melioracje, budowle wodne, grunty oraz

CHAPTER XIII

INVESTMENTS. FIXED ASSETS

General notes

1. Information regarding investment outlays was compiled according to the principles of the system of national accounts, according to the recommendations of European System of National and Regional Accounts (ESA 1995).

Investment outlays are financial or tangible outlays, the purpose of which is the creation of new fixed assets or the improvement (rebuilding enlargement, reconstruction or modernization) of existing capital asset items, as well as outlays on so-called initial investments.

Investment outlays are divided into outlays on fixed assets and other outlays.

Outlays on fixed assets include outlays on:

- buildings and structures (include buildings and places as well as land and water engineering constructions), of which, i.e., construction and assembly works, design and cost estimate documentations,
- machinery, technical equipment and tools (including instruments, movables and endowments),
- transport equipment,
- others, i.e.: detailed meliorations, costs incurred for purchasing land and second-hand fixed assets, livestock (basic herd), long-term plantings, interests on investment credits and investment loans for the period of investment realization (except for interests not included in outlays on fixed assets by units that used International Accounting Standards – IAS, introduced 1 I 2005).

Other outlays are outlays on so-called initial investments as well as other costs connected with investment realization. These outlays do not increase the value of fixed assets.

2. Investment outlays are included into the appropriate sections and divisions of the NACE Rev. 2 in accordance with the classification of the investor's activity (entity of the national economy), with the exception of outlays on structures not connected with its basic activity, which were included into the appropriate sections and divisions according to the criteria of structure destination (concerning, e. g. residential buildings, buildings for education, health care, sport and recreational purposes).

3. The division of investment outlays by subregions and powiats was made on the basis of the actual location of the investment.

4. **Fixed assets** include means of work and other objects completed and ready, on the day of transfer for usage, with an expected period of utility exceeding 1 year, of which also public roads, streets and squares, together with shoulders and foundations, development of tracts of land, long-term plantings, meliorations, water structures, land and livestock (basic herd) as well as since 1 I 2002 co-operative ownership right to residential

inwentarz żywy (stado podstawowe) oraz od 1 I 2002 r. spółdzielcze własnościowe prawo do lokalu mieszkalnego i spółdzielcze prawo do lokalu niemieszkalnego (użytkowego).

Dane o środkach trwałych nie obejmują wartości gruntów uznanych od 1 I 1991 r. za środki trwałe zgodnie z rozporządzeniem Rady Ministrów z dnia 12 XII 1990 r. (Dz. U. Nr 90, poz. 529) oraz prawa użytkowania wieczystego gruntu uznanego od 1 I 2002 r. za środki trwałe zgodnie z ustawą o rachunkowości z dnia 29 IX 1994 r. (jednolity tekst, Dz. U. 2013, poz. 330; z późniejszymi zmianami).

5. Wartość brutto środków trwałych jest to wartość równa nakładom poniesionym na ich zakup lub wytworzenie, bez potrącenia wartości zużycia (umorzenia).

Przez **wartość brutto środków trwałych** według stanu w dniu 31 XII w 2012 bieżących cenach ewidencyjnych należy rozumieć:

- w zakresie środków trwałych przekazanych do eksploatacji:
 - przed 1 I 1995 r. — wartość w cenach odtworzenia z września 1994 r.,
 - po 1 I 1995 r. — wartość w cenach bieżących nabycia lub wytworzenia,
- w podmiotach stosujących Międzynarodowe Standardy Rachunkowości (MSR), wprowadzone od 1 I 2005 r. — również wycenę według wartości godziwej.

6. Podziału środków trwałych według sekcji Polskiej Klasyfikacji Działalności (PKD 2007) w układzie podregionów i powiatów dokonano zgodnie z siedzibą jednostki lokalnej rodzaju działalności.

premise and co-operative right to non-residential (utilitarian) premise.

Data regarding fixed assets do not include the value of land recognised since 1 I 1991, as a fixed asset, in accordance with the decree of the Council of Ministers, dated 12 XII 1990 (Journal of Laws No. 90, item 529) as well as right of perpetual use of land regarded as fixed assets since 1 I 2002, in accordance with the Act on Accounting, dated 29 IX 1994 (uniform text, Journal of Laws 2013, item 330; with later amendments).

5. The gross value of fixed assets is the value equal to the outlays incurred on purchasing or manufacturing them, without deducting consumption value (depreciation).

The gross value of fixed assets as of 31 XII 2012 at current book-keeping prices is understood:

- within the scope of fixed assets designated for exploitation:
 - before 1 I 1995 — the value at replacement prices of September 1994,
 - after 1 I 1995 — the purchase or manufacturing value at current prices,
- in units that use International Accounting Standards (IAS) implemented since 1 I 2005 - also revaluation according to fair value.

6. The division of fixed assets by NACE Rev. 2, sections by subregions and powiats was made according to the abode of local kind-of-activity unit.

Inwestycje

Investments

TABL. 1 (88). NAKŁADY INWESTYCYJNE W PRZEDSIĘBIORSTWACH^a W 2012 R. (ceny bieżące)INVESTMENT OUTLAYS IN ENTERPRISES^a IN 2012 (current prices)

| WYSZCZEGÓLNIENIE SPECIFICATION | Ogółem Grand total | przemysł industry | | budow- nictwo construction | W tym Of which | | | |
|-----------------------------------|-----------------------|----------------------|--|----------------------------------|--|--|---|--|
| | | razem total | w tym przetwórstwo przemysłowe of which manufac- turing | | handel; naprawa pojazdów samocho- dowych ¹ trade; repair of motor vehicles ¹ | transport i gospodar- ka magazy- nowa transport and storage | informacja i komuni- kacja information and communi- cation | działalność finansowa i ubezpie- czeniowa financial and insurance activities |
| | | | | | | | | |
| | | w mln zł | | in mln zł | | | | |
| WOJEWÓDZTWO | 7924,6 | 5234,7 | 2703,0 | 258,2 | 683,1 | 622,2 | 241,0 | 80,4 |
| VOIVODSHIP | | | | | | | | |
| Podregion łódzki | 861,7 | 485,9 | 422,7 | 22,0 | 153,4 | 53,2 | 6,0 | 3,2 |
| Subregion | | | | | | | | |
| Powiaty: | | | | | | | | |
| Powiats: | | | | | | | | |
| brzeziński..... | 20,2 | 5,2 | 2,1 | 0,4 | 11,3 | 0,4 | 0,3 | 0,1 |
| łódzki wschodni | 162,0 | 41,4 | 37,5 | 8,1 | 20,2 | 23,2 | 0,5 | 0,3 |
| pabianicki..... | 207,8 | 139,2 | 126,0 | 2,7 | 24,3 | 1,4 | 1,8 | 0,6 |
| zgierski | 471,7 | 300,1 | 257,1 | 10,8 | 97,6 | 28,2 | 3,4 | 2,2 |
| Podregion m. Łódź | 2364,8 | 971,6 | 731,4 | 149,6 | 279,8 | 253,0 | 193,9 | 62,1 |
| Subregion | | | | | | | | |
| Miasto na prawach powiatu: | | | | | | | | |
| City with powiat status: | | | | | | | | |
| Łódź | 2364,8 | 971,6 | 731,4 | 149,6 | 279,8 | 253,0 | 193,9 | 62,1 |
| Podregion piotrkowski | 3088,4 | 2665,9 | 598,2 | 52,3 | 123,6 | 139,5 | 12,9 | 6,1 |
| Subregion | | | | | | | | |
| Powiaty: | | | | | | | | |
| Powiats: | | | | | | | | |
| bełchatowski | 2123,9 | 2056,9 | 92,5 | 7,1 | 28,3 | 8,4 | 6,2 | 1,7 |
| opoczyński | 140,0 | 103,9 | 91,6 | 0,8 | 4,0 | 23,6 | 0,3 | 0,3 |
| piotrkowski | 150,6 | 15,6 | 12,6 | 10,6 | 15,6 | 101,9 | 0,2 | 0,0 |
| radomszczański | 255,7 | 207,2 | 189,1 | 8,3 | 26,9 | 2,5 | 4,0 | 1,4 |
| tomaszowski | 249,8 | 179,3 | 139,3 | 17,7 | 22,5 | 2,0 | 0,9 | 1,1 |
| Miasto na prawach powiatu: | | | | | | | | |
| City with powiat status: | | | | | | | | |
| Piotrków Trybunalski | 168,4 | 103,0 | 73,1 | 7,8 | 26,3 | 1,1 | 1,3 | 1,6 |
| Podregion sieradzki | 699,3 | 493,5 | 433,5 | 13,3 | 53,8 | 77,6 | 10,6 | 4,0 |
| Subregion | | | | | | | | |
| Powiaty: | | | | | | | | |
| Powiats: | | | | | | | | |
| łaski | 54,3 | 10,3 | 9,9 | 0,4 | 10,8 | 25,2 | 1,6 | 0,4 |
| pajęczański | 84,8 | 73,5 | 68,1 | 0,2 | 3,6 | 0,3 | 6,0 | 0,5 |
| podębicki | 156,1 | 143,5 | 141,0 | 0,5 | 2,0 | 0,0 | 0,2 | 1,4 |
| sieradzki | 139,2 | 78,1 | 42,5 | 10,8 | 18,8 | 17,7 | 1,0 | 0,9 |
| wieluński | 88,3 | 65,1 | 62,8 | 1,2 | 14,4 | 0,3 | 0,5 | 0,2 |
| wieruszowski..... | 45,4 | 35,4 | 32,3 | 0,0 | 2,8 | 3,0 | 1,0 | 0,4 |
| zduńskowolski..... | 131,2 | 87,6 | 76,9 | 0,2 | 1,4 | 31,1 | 0,3 | 0,2 |
| Podregion skierniewicki | 910,4 | 617,8 | 517,2 | 21,0 | 72,5 | 98,9 | 17,6 | 5,0 |
| Subregion | | | | | | | | |
| Powiaty: | | | | | | | | |
| Powiats: | | | | | | | | |
| kutnowski | 484,5 | 406,5 | 357,6 | 4,5 | 17,1 | 25,2 | 1,1 | 0,6 |
| łęczycki | 78,9 | 65,2 | 56,5 | 0,0 | 1,4 | 8,9 | 0,7 | 0,7 |
| łowicki | 95,9 | 59,6 | 32,4 | 1,5 | 16,4 | 11,3 | 0,5 | 0,6 |
| rawski | 88,4 | 23,3 | 11,2 | 0,3 | 32,4 | 22,9 | 0,2 | 0,8 |
| skierniewicki | 105,9 | 38,4 | 38,2 | 2,4 | 1,5 | 30,6 | 15,1 | 2,2 |
| Miasto na prawach powiatu: | | | | | | | | |
| City with powiat status: | | | | | | | | |
| Skierniewice..... | 56,8 | 24,8 | 21,3 | 12,3 | 3,7 | 0,0 | 0,0 | 0,1 |

^a Dane dotyczą podmiotów gospodarczych, w których liczba pracujących przekracza 9 osób; według lokalizacji inwestycji.^a Data concern economic entities employing more than 9 persons; according to investment location.

Środki trwałe

Fixed assets

TABL. 2 (89). **WARTOŚĆ BRUTTO ŚRODKÓW TRWAŁYCH W PRZEDSIĘBIORSTWACH^a W 2012 R.**
(bieżące ceny ewidencyjne)
Stan w dniu 31 XII
GROSS VALUE OF FIXED ASSETS IN ENTERPRISES^a IN 2012 (current book-keeping prices)
As of 31 XII

| WYSZCZEGÓLNIENIE SPECIFICATION | Ogółem Grand total | W tym Of which | | | | | | |
|--|-----------------------|----------------------|---|----------------------------------|---|---|---|---|
| | | przemysł industry | | budow- nictwo construction | handel; naprawa pojazdów samocho- dowych ¹ trade; repair of motor vehicles ¹ | transport i gospodarka magazynowa transport and storage | informacja i komunika- cja information and communi- cation | obsługa rynku nierucho- mości ¹ real estate activities |
| | | razem total | w tym przetwórstwo przemysłowe of which manufacturing | | | | | |
| | w mln zł in mln zł | | | | | | | |
| WOJEWÓDZTWO VOIVODSHIP | 91857,8 | 59838,5 | 31393,9 | 1888,4 | 7108,1 | 3385,7 | 3071,6 | 920,0 |
| Podregion łódzki Subregion | 9467,0 | 5606,2 | 4882,8 | 288,1 | 1122,4 | 440,7 | 48,1 | 119,0 |
| Powiaty: Powiaty: | | | | | | | | |
| brzeziński | 199,4 | 96,1 | 66,7 | 3,4 | 24,5 | 11,2 | 2,1 | 0,0 |
| łódzki wschodni | 2048,8 | 652,9 | 593,9 | 139,3 | 214,5 | 294,0 | 2,7 | 10,3 |
| pabianicki | 2723,6 | 1928,2 | 1688,9 | 64,8 | 202,7 | 42,3 | 21,0 | 13,1 |
| zgierski | 4495,2 | 2929,0 | 2533,3 | 80,6 | 680,7 | 93,2 | 22,3 | 95,6 |
| Podregion m. Łódź Subregion | 33585,6 | 14866,5 | 8828,7 | 589,9 | 3399,2 | 1799,8 | 2874,5 | 644,1 |
| Miasto na prawach powiatu: | | | | | | | | |
| City with powiat status: | | | | | | | | |
| Łódź | 33585,6 | 14866,5 | 8828,7 | 589,9 | 3399,2 | 1799,8 | 2874,5 | 644,1 |
| Podregion piotrkowski Subregion | 32124,3 | 27737,3 | 7839,6 | 602,4 | 1208,9 | 661,6 | 50,1 | 51,8 |
| Powiaty: Powiaty: | | | | | | | | |
| bełchatowski | 20935,1 | 20036,6 | 1472,9 | 238,2 | 105,5 | 94,8 | 15,4 | 8,2 |
| opoczyński | 1767,5 | 1546,7 | 1395,3 | 31,6 | 64,7 | 37,9 | 4,1 | 1,3 |
| piotrkowski | 889,6 | 364,6 | 338,0 | 38,0 | 73,4 | 337,0 | 0,0 | 0,0 |
| radomszczański | 2872,5 | 1714,0 | 1497,5 | 85,2 | 662,7 | 114,4 | 1,9 | 16,9 |
| tomaszowski | 3354,6 | 2749,8 | 2306,8 | 61,6 | 129,3 | 46,4 | 22,5 | 6,6 |
| Miasto na prawach powiatu: | | | | | | | | |
| City with powiat status: | | | | | | | | |
| Piotrków Trybunalski | 2305,0 | 1325,6 | 829,1 | 147,8 | 173,3 | 31,1 | 6,2 | 18,8 |
| Podregion sieradzki Subregion | 8129,3 | 6194,4 | 5188,3 | 165,5 | 570,4 | 185,4 | 17,5 | 40,8 |
| Powiaty: Powiaty: | | | | | | | | |
| łaski | 476,4 | 243,6 | 208,6 | 19,8 | 92,4 | 35,0 | 0,0 | 0,3 |
| pajęczański | 1311,0 | 1194,3 | 1136,4 | 10,3 | 42,3 | 11,7 | 0,0 | 4,9 |
| podębicki | 1080,8 | 940,8 | 907,5 | 25,5 | 29,6 | 0,5 | 0,0 | 16,4 |
| sieradzki | 1886,6 | 1266,1 | 694,8 | 68,1 | 151,5 | 31,2 | 0,9 | 5,5 |
| wieluński | 1150,0 | 723,2 | 688,5 | 12,9 | 176,4 | 24,7 | 13,1 | 1,2 |
| wieruszowski | 924,1 | 813,0 | 775,2 | 6,1 | 34,5 | 19,5 | 0,0 | 8,2 |
| zduńskowolski | 1300,1 | 1013,4 | 777,3 | 23,1 | 43,7 | 62,8 | 3,5 | 4,3 |
| Podregion skierniewicki Subregion | 8551,6 | 5434,1 | 4654,5 | 242,5 | 807,2 | 298,2 | 81,4 | 64,3 |
| Powiaty: Powiaty: | | | | | | | | |
| kutnowski | 3626,4 | 2438,8 | 2171,2 | 55,2 | 343,8 | 155,9 | 79,6 | 8,6 |
| łęczycki | 770,1 | 501,6 | 469,1 | 9,4 | 111,2 | 59,0 | 0,0 | 5,1 |
| łowicki | 1468,6 | 1127,4 | 821,9 | 41,0 | 63,4 | 19,0 | 1,5 | 12,9 |
| rawski | 1071,3 | 395,8 | 341,9 | 13,2 | 193,1 | 21,4 | 0,3 | 23,3 |
| skierniewicki | 324,7 | 171,3 | 113,4 | 32,6 | 20,9 | 26,9 | 0,0 | 0,1 |
| Miasto na prawach powiatu: | | | | | | | | |
| City with powiat status: | | | | | | | | |
| Skierniewice | 1290,5 | 799,2 | 737,0 | 91,1 | 74,8 | 16,0 | 0,0 | 14,3 |

a Dane dotyczą podmiotów gospodarczych, w których liczba pracujących przekracza 9 osób; według lokalizacji inwestycji.

a Data concern economic entities employing more than 9 persons; according to investment location.

DZIAŁ XV

RACHUNKI REGIONALNE

Uwagi ogólne

1. **Rachunki regionalne** opracowano zgodnie z zasadami polskich rachunków narodowych oraz zaleceniami Europejskiego Systemu Rachunków Narodowych i Regionalnych (ESA 1995). W systemie rachunków regionalnych dla każdego województwa zestawiane są: rachunek produkcji i rachunek tworzenia dochodów według sektorów instytucjonalnych i rodzajów działalności oraz rachunek podziału pierwotnego dochodów i rachunek podziału wtórnego dochodów w sektorze gospodarstw domowych. Dla podregionów obliczane są: produkt krajowy brutto (PKB) i wartość dodana brutto (WDB) według grup rodzajów działalności.

2. **Produkt krajowy brutto (PKB)** przedstawia końcowy rezultat działalności wszystkich podmiotów gospodarki narodowej. Produkt krajowy brutto równa się sumie wartości dodanej brutto wytworzonej przez wszystkie krajowe jednostki instytucjonalne powiększonej o podatki od produktów i pomniejszonej o dotacje do produktów. Produkt krajowy brutto jest liczony w cenach rynkowych.

3. **Wartość dodana brutto** mierzy wartość nowo wytworzoną w wyniku działalności produkcyjnej krajowych jednostek instytucjonalnych. Wartość dodana brutto stanowi różnicę między produkcją globalną a zużyciem pośrednim, jest wyrażona w cenach bazowych.

4. Grupowanie danych według województw i podregionów w podziale na rodzaje działalności według Polskiej Klasyfikacji Działalności zostało dokonane **metodą jednostek lokalnych rodzaju działalności**, tj. według siedziby i podstawowego rodzaju działalności jednostki lokalnej przedsiębiorstwa.

5. W rachunkach regionalnych uwzględnia się szacunek rozmiarów „szarej gospodarki” w zakresie produkcji ukrytej dla zarejestrowanych podmiotów gospodarczych z liczbą pracujących do 9 osób (niezależnie od formy własności), z liczbą pracujących od 10 do 49 osób w sektorze prywatnym (bez spółdzielni) oraz osób fizycznych z tytułu wykonywania pracy nierejestrowanej, głównie w działalności usługowej.

6. Podstawą obliczeń produktu krajowego brutto w cenach stałych są dane dla kategorii rachunku produkcji i rachunku tworzenia dochodów w cenach bieżących według województw. W obliczeniach dynamiki wolumenu produktu krajowego brutto jako ceny stałe przyjęto ceny bieżące z roku poprzedzającego rok badany.

CHAPTER XV

REGIONAL ACCOUNTS

General notes

1. **Regional accounts** were compiled according to the principles of the Polish national accounts as well as recommendations of the “European System of National and Regional Accounts (ESA 1995)”. The following accounts are compiled in the regional accounts system for each voivodship: the production account and the generation of income account by institutional sectors and kind of activity as well as the allocation of primary income account and the secondary distribution of income account in the households sector. The following categories are calculated for subregions: gross domestic product (GDP) and gross value added (GVA) by kind-of-activity groups.

2. **Gross domestic product (GDP)** presents the final result of the activity of all entities of the national economy. Gross domestic product is equal to the sum of gross value added generated by all national institutional units, increased by taxes on products and decreased by subsidies on products. Gross domestic product is calculated at market prices.

3. **Gross value added** measures the newly generated value as a result of the production activity of national institutional units. Gross value added is the difference between gross output and intermediate consumption, and is presented at basic prices.

4. The grouping of data by voivodships and subregions according to kind of activity of the Polish Classification of Activities was conducted applying the **local kind-of-activity unit method**, i.e., by the place of residence and main kind of the activity of the local unit of the enterprise.

5. Estimation of scale of the “hidden economy” is included in regional accounts in the field of the concealed production for registered economic entities employing up to 9 persons (independently of the kind of ownership), employing from 10 to 49 persons in private sector (excluding co-operatives) as well as natural persons engaged in non-registered work, primarily within the service activity.

6. Data for categories of production account and generation of income account at current prices by voivodships are the basis for calculations of gross domestic product at constant prices. Current prices from the year preceding the reference year were adopted as constant prices in the calculations of gross domestic product volume indices.

Dynamikę realnych dochodów do dyspozycji brutto w sektorze gospodarstw domowych w przekroju województw obliczono metodą uproszczoną przy zastosowaniu wskaźników cen towarów i usług konsumpcyjnych według województw.

7. Dane z rachunków regionalnych za lata 2009-2010 zostały zmienione w stosunku do wcześniej opublikowanych z tytułu zastosowania w obliczeniach liczby ludności opracowanej na bazie wyników Narodowego Spisu Powszechnego Ludności i Mieszkań 2011.

Ponadto zrewidowane zostały dane dotyczące dochodów w sektorze gospodarstw domowych za 2010 rok ze względu na zmiany wprowadzone przez Narodowy Bank Polski w bilansie płatniczym w zakresie wynagrodzeń i dochodów z tytułu własności.

8. Wyjaśnienia dotyczące rachunków regionalnych (zasady metodologiczne oraz podstawowe pojęcia) zamieszczono w publikacji „Produkt krajowy brutto – Rachunki regionalne w 2011 r.”.

Indices of gross real disposable income in the households sector by voivodships are calculated applying simplified method using price indices of consumer goods and services by voivodships.

7. Data from the regional accounts for the years 2009-2010, presented in this publication, were changed in relation to data published in the previous edition of publication on account of applying in calculations number of population which was compiled on the basis of the Population and Housing Census 2011 results.

Moreover, data concerning income in the households sector for 2010 were revised due to changes introduced by the National Bank of Poland in the balance of payments in the range of wages and salaries as well as property income.

8. Explanations concerning regional accounts (methodological principles, basic concepts) were placed in the publication "Gross Domestic Product – Regional Accounts in 2011".

TABL. 1 (90). **PRODUKT KRAJOWY BRUTTO** (ceny bieżące)
GROSS DOMESTIC PRODUCT (current prices)

| WYSZCZEGÓLNIENIE SPECIFICATION | | Ogółem Total | | | Na 1 mieszkańca Per capita | | |
|-----------------------------------|-------------|-----------------------|------------------------------|---------------------------------------|-------------------------------|--|---|
| | | w mln zł in mln zł | Polska = 100 Poland = 100 | województwo = 100 voivodship = 100 | w zł in zł | Polska = 100 ^a Poland = 100 ^a | województwo = 100 ^b voivodship = 100 ^b |
| WOJEWÓDZTWO | 2009 | 81955 | 6,1 | 100,0 | 32091 | 91,9 | x |
| VOIVODSHIP | 2010 | 86743 | 6,1 | 100,0 | 34063 | 92,6 | x |
| | 2011 | 93254 | 6,1 | 100,0 | 36750 | 92,6 | x |
| Podregiony: | | | | | | | |
| Subregions: | | | | | | | |
| łódzki | 2009 | 11108 | 0,8 | 13,6 | 29132 | 83,4 | 90,8 |
| | 2010 | 11636 | 0,8 | 13,4 | 30405 | 82,7 | 89,3 |
| | 2011 | 12460 | 0,8 | 13,4 | 32487 | 81,9 | 88,4 |
| m. Łódź | 2009 | 31759 | 2,4 | 38,8 | 43029 | 123,2 | 134,1 |
| | 2010 | 33896 | 2,4 | 39,1 | 46220 | 125,7 | 135,7 |
| | 2011 | 35426 | 2,3 | 38,0 | 48669 | 122,7 | 132,4 |
| piotrkowski | 2009 | 19349 | 1,4 | 23,6 | 32174 | 92,1 | 100,3 |
| | 2010 | 20703 | 1,5 | 23,9 | 34503 | 93,8 | 101,3 |
| | 2011 | 22818 | 1,5 | 24,5 | 38137 | 96,1 | 103,8 |
| sieradzki | 2009 | 10470 | 0,8 | 12,8 | 22880 | 65,5 | 71,3 |
| | 2010 | 10851 | 0,8 | 12,5 | 23763 | 64,6 | 69,8 |
| | 2011 | 11955 | 0,8 | 12,8 | 26243 | 66,2 | 71,4 |
| skierniewicki | 2009 | 9269 | 0,7 | 11,3 | 24690 | 70,7 | 76,9 |
| | 2010 | 9657 | 0,7 | 11,1 | 25834 | 70,2 | 75,8 |
| | 2011 | 10596 | 0,7 | 11,4 | 28461 | 71,8 | 77,4 |

a,b Relacja do średniej: a – krajowej, b – wojewódzkiej.

a,b Relation to: a – national average, b – voivodship average.

TABL. 2 (91). **WARTOŚĆ DODANA BRUTTO WEDŁUG RODZAJÓW DZIAŁALNOŚCI** (ceny bieżące)

GROSS VALUE ADDED BY KINDS OF ACTIVITIES (current prices)

| WYSZCZEGÓLNIENIE SPECIFICATION | Ogółem <i>Total</i> | Rolnictwo, leśnictwo, łowiectwo i rybactwo <i>Agriculture, forestry and fishing</i> | Przemysł <i>Industry</i> | Budownictwo <i>Construction</i> | Handel; naprawa pojazdów samochodowych ^Δ ; transport i gospodarka magazynowa; zakwaterowanie i gastronomia ^Δ ; informacja i komunikacja <i>Trade; repair of motor vehicles^Δ; transportation and storage; accommodation and catering^Δ; information and communication</i> | Działalność finansowa i ubezpieczeniowa; obsługa rynku nieruchomości ^Δ <i>Financial and insurance activities; real estate activities</i> | Pozostałe usługi ^a <i>Other services^a</i> | |
|-----------------------------------|-------------------------|---|-----------------------------|------------------------------------|--|--|--|-------|
| | w mln zł in mln zł | | | | | | | |
| WOJEWÓDZTWO ... VOIVODSHIP | 2009 | 72832 | 3588 | 21297 | 5066 | 19555 | 6532 | 16793 |
| | 2010 | 76399 | 3677 | 21798 | 5412 | 20704 | 7506 | 17303 |
| | 2011 | 81919 | 4281 | 24033 | 5667 | 21791 | 8121 | 18026 |
| Podregiony: Subregions: | | | | | | | | |
| łódzki | 2009 | 9872 | 424 | 3171 | 770 | 2909 | 810 | 1787 |
| | 2010 | 10249 | 434 | 3162 | 780 | 3075 | 930 | 1866 |
| | 2011 | 10946 | 506 | 3479 | 808 | 3227 | 991 | 1935 |
| m. Łódź..... | 2009 | 28223 | 31 | 6807 | 1711 | 8739 | 3248 | 7688 |
| | 2010 | 29854 | 31 | 6855 | 1904 | 9237 | 3892 | 7934 |
| | 2011 | 31120 | 36 | 6976 | 1897 | 9579 | 4331 | 8300 |
| piotrkowski | 2009 | 17195 | 1052 | 7177 | 1234 | 3429 | 1152 | 3151 |
| | 2010 | 18234 | 1078 | 7646 | 1331 | 3750 | 1216 | 3214 |
| | 2011 | 20044 | 1256 | 8758 | 1440 | 3980 | 1253 | 3358 |
| sieradzki | 2009 | 9304 | 1126 | 2221 | 700 | 2360 | 691 | 2205 |
| | 2010 | 9557 | 1153 | 2205 | 715 | 2456 | 759 | 2269 |
| | 2011 | 10501 | 1343 | 2605 | 743 | 2659 | 801 | 2350 |
| skierniewicki | 2009 | 8237 | 956 | 1920 | 651 | 2119 | 630 | 1962 |
| | 2010 | 8505 | 979 | 1929 | 683 | 2185 | 709 | 2021 |
| | 2011 | 9308 | 1140 | 2215 | 778 | 2346 | 745 | 2084 |

a Patrz uwagi ogólne do Rocznika, ust. 5, pkt 1).

a See general notes to Yearbook, item 5, point 1).

DZIAŁ XVI

PODMIOTY GOSPODARKI NARODOWEJ

Uwagi ogólne

Prezentowane dane dotyczą podmiotów gospodarki narodowej zarejestrowanych w rejestrze REGON i obejmują osoby prawne, jednostki organizacyjne niemające osobowości prawnej oraz osoby fizyczne prowadzące działalność gospodarczą, zaklasyfikowane do poszczególnych sekcji PKD 2007 według przeważającego rodzaju działalności.

Krajowy rejestr urzędowy podmiotów gospodarki narodowej, zwany dalej rejestrem REGON, jest rejestrem administracyjnym prowadzonym przez Prezesa GUS. Zasady prowadzenia rejestru określają przepisy ustawy z dnia 29 VI 1995 r. o statystyce publicznej (jednolity tekst, Dz. U. 2012, poz. 591, z późniejszymi zmianami) oraz przepisy rozporządzenia Rady Ministrów z dnia 27 VII 1999 r. (Dz. U. Nr 69, poz. 763, z późniejszymi zmianami) w sprawie sposobu i metodologii prowadzenia i aktualizacji rejestru podmiotów gospodarki narodowej, w tym wzorów wniosków, ankiet i zaświadczeń oraz szczegółowych warunków i trybu współdziałania służb statystyki publicznej z innymi organami prowadzącymi rejestry i systemy informatyczne administracji publicznej.

Podstawową funkcją rejestru REGON jest identyfikowanie podmiotów gospodarki narodowej, co jest realizowane poprzez nadawanie im unikatowych numerów identyfikacyjnych.

Rejestr REGON jest aktualizowany na podstawie wniosków zgłaszanych przez podmioty, na których ciąży prawny obowiązek dokonywania zgłoszeń do rejestru, dotyczących wpisu, skreślenia oraz zmian cech objętych wpisem. Kompletność i aktualność rejestru uzależniona jest od terminowej realizacji ww. obowiązku. Ponadto w 2011 r. zaktualizowano rejestr REGON wykorzystując informacje dotyczące zgonów osób fizycznych pochodzące z Powszechnego Elektronicznego Systemu Ewidencji Ludności (PESEL).

CHAPTER XVI

ENTITIES OF THE NATIONAL ECONOMY

General notes

Presented data concern entities of the national economy recorded in the REGON register and include legal persons, organizational entities without legal personality and natural persons conducting economic activity, classified into particular NACE Rev. 2 sections according to the predominant kind of activity.

The National Official Business Register, hereinafter referred to as REGON, is an administrative register held by the President of the CSO. The rules for running the register are defined by the Regulation of the Council of Ministers of 29th of June 1995 on public statistics (uniform text Journal of Laws 2012 item 591, with later amendments) and the provisions of the Regulation of the Council of Ministers of 27th of July 1999 (Journal of Laws No. 69, item 763, with later amendments) on the mode and methodology of running and updating the business register, including application, questionnaire and certificate specimens and detailed conditions and mode of co-operation of official statistics services with other bodies running official registers and information systems in public administration.

The basic function of the REGON register is identification of entities of the national economy, which is accomplished by assigning to them unique identification numbers.

The REGON register is updated on the basis of applications submitted by entities legally obliged to apply for entries in and deletions from the register, and also for updating their entries in terms of their description. The completeness and correctness of the register is contingent on the timely compliance with the above-mentioned obligation. In addition, in 2011 REGON register was updated with information on the deaths of natural persons, as registered in the Common Electronic System of Population Register (PESEL).

TABL. 1 (92). **PODMIOTY GOSPODARKI NARODOWEJ^a W REJESTRZE REGON W 2012 R.**

Stan w dniu 31 XII

*ENTITIES OF THE NATIONAL ECONOMY^a IN THE REGON REGISTER IN 2012**As of 31 XII*

| WYSZCZEGÓLNIENIE SPECIFICATION | Ogółem Grand total | Sektor publiczny Public sector | Sektor prywatny Private sector | Osoby prawne i jednostki organizacyjne niemające osobowości prawnej Legal persons and organizational entities without legal personality | | | | | | Osoby fizyczne prowadzące działalność gospodarczą Natural persons conducting economic activity |
|---|-----------------------|-----------------------------------|-----------------------------------|--|---|--|--------------------------------------|-------------------------------|--|---|
| | | | | razem total | w tym of which | | | | | |
| | | | | | spółki handlowe commercial companies | | spółki cywilne civil partnerships | spółdzielnie co-operatives | fundacje, stowarzyszenia i organizacje społeczne foundations, associations and social organizations | |
| | | | | | razem total | w tym z udziałem kapitału zagranicznego of which with foreign capital participation | | | | |
| WOJEWÓDZTWO VOIVODSHIP | 234079 | 6701 | 227378 | 55100 | 15946 | 2953 | 16436 | 958 | 7267 | 178979 |
| PODREGION ŁÓDZKI SUBREGION | 37535 | 956 | 36579 | 7486 | 2068 | 487 | 2493 | 132 | 870 | 30049 |
| Powiat brzeziński | 2672 | 111 | 2561 | 531 | 115 | 24 | 126 | 19 | 81 | 2141 |
| Gminy miejskie: Urban gminas: | | | | | | | | | | |
| Brzeziny | 1333 | 81 | 1252 | 278 | 54 | 9 | 65 | 12 | 25 | 1055 |
| Gminy wiejskie: Rural gminas: | | | | | | | | | | |
| Brzeziny | 441 | 5 | 436 | 77 | 31 | 7 | 19 | 1 | 15 | 364 |
| Dmosin | 336 | 10 | 326 | 72 | 11 | 6 | 14 | 3 | 18 | 264 |
| Jeżów | 220 | 8 | 212 | 39 | 6 | - | 11 | 1 | 7 | 181 |
| Rogów | 342 | 7 | 335 | 65 | 13 | 2 | 17 | 2 | 16 | 277 |
| Powiat łódzki wschodni | 7544 | 137 | 7407 | 1372 | 435 | 153 | 494 | 17 | 166 | 6172 |
| Gminy miejsko- -wiejskie: Urban-rural gminas: | | | | | | | | | | |
| Koluszki | 2130 | 47 | 2083 | 309 | 57 | 7 | 109 | 5 | 49 | 1821 |
| w tym miasto of which city | 1332 | 33 | 1299 | 198 | 33 | 3 | 66 | 4 | 27 | 1134 |
| Rzgów | 1495 | 14 | 1481 | 381 | 186 | 90 | 139 | 3 | 25 | 1114 |
| w tym miasto of which city | 648 | 12 | 636 | 229 | 127 | 62 | 66 | 2 | 11 | 419 |
| Tuszyn | 1411 | 35 | 1376 | 317 | 83 | 34 | 121 | 3 | 38 | 1094 |
| w tym miasto of which city | 935 | 28 | 907 | 230 | 64 | 30 | 93 | 2 | 16 | 705 |
| Gminy wiejskie: Rural gminas: | | | | | | | | | | |
| Andrespol | 1364 | 22 | 1342 | 179 | 51 | 5 | 66 | 4 | 21 | 1185 |
| Brójce | 554 | 15 | 539 | 84 | 23 | 2 | 22 | 1 | 15 | 470 |
| Nowosolna | 590 | 4 | 586 | 102 | 35 | 15 | 37 | 1 | 18 | 488 |
| Powiat pabianicki | 12104 | 304 | 11800 | 2532 | 740 | 146 | 859 | 43 | 235 | 9572 |
| Gminy miejskie: Urban gminas: | | | | | | | | | | |
| Konstantynów | | | | | | | | | | |
| Łódzki | 1852 | 75 | 1777 | 442 | 110 | 21 | 116 | 8 | 33 | 1410 |
| Pabianice | 6795 | 163 | 6632 | 1477 | 429 | 65 | 565 | 24 | 112 | 5318 |

^a Bez osób prowadzących gospodarstwa indywidualne w rolnictwie.^a Excluding persons tending private farms in agriculture.

TABL. 1 (92). PODMIOTY GOSPODARKI NARODOWEJ^a W REJESTRZE REGON W 2012 R. (cd.)

Stan w dniu 31 XII

ENTITIES OF THE NATIONAL ECONOMY^a IN THE REGON REGISTER IN 2012 (cont.)

As of 31 XII

| WYSZCZEGÓLNIENIE SPECIFICATION | Ogółem Grand total | Sektor publiczny Public sector | Sektor prywatny Private sector | Osoby prawne i jednostki organizacyjne niemające osobowości prawnej Legal persons and organizational entities without legal personality | | | | | | Osoby fizyczne prowadzące działalność gospodarczą Natural persons conducting economic activity |
|---|-----------------------|-----------------------------------|-----------------------------------|--|---|--|--------------------------------------|-------------------------------|--|---|
| | | | | razem total | w tym of which | | | | | |
| | | | | | spółki handlowe commercial companies | | spółki cywilne civil partnerships | spółdzielnie co-operatives | fundacje, stowarzyszenia i organizacje społeczne foundations, associations and social organizations | |
| | | | | | razem total | w tym z udziałem kapitału zagranicznego of which with foreign capital participation | | | | |
| PODREGION ŁÓDZKI (dok.) SUBREGION (cont.) Powiat pabianicki (dok.) (cont.) Gminy wiejskie: Rural gminas: Dłutów 381 9 372 61 12 2 18 2 12 320 Dobroń 689 13 676 111 36 6 34 2 16 578 Ksawerów 1039 20 1019 223 101 43 68 2 10 816 Lutomiersk 625 9 616 101 18 3 28 2 28 524 Pabianice 723 15 708 117 34 6 30 3 24 606 Powiat zgierski..... 15215 404 14811 3051 778 164 1014 53 388 12164 Gminy miejskie: Urban gminas: Głowno 1357 39 1318 288 78 9 79 10 37 1069 Ozorków 1454 55 1399 282 64 22 81 9 32 1172 Zgierz 5607 125 5482 1152 278 58 456 15 122 4455 Gminy miejsko-wiejskie: Urban-rural gminas: Aleksandrów Łódzki 3303 74 3229 572 148 26 220 4 63 2731 w tym miasto 2282 70 2212 423 93 18 174 3 39 1859 of which city Stryków 1098 37 1061 249 65 22 43 7 53 849 w tym miasto 364 22 342 88 21 7 11 4 10 276 of which city Gminy wiejskie: Rural gminas: Głowno 249 12 237 54 9 1 15 1 10 195 Ozorków 464 14 450 120 30 7 26 1 18 344 Parzęczew 350 28 322 101 23 1 23 3 15 249 Zgierz 1333 20 1313 233 83 18 71 3 38 1100 PODREGION M. ŁÓDŹ SUBREGION 89431 1913 87518 24713 9273 1797 7537 232 2482 64718 MIASTO NA PRAWACH POWIATU: CITY WITH POWIAT STATUS: Łódź 89431 1913 87518 24713 9273 1797 7537 232 2482 64718 | | | | | | | | | | |

a Bez osób prowadzących gospodarstwa indywidualne w rolnictwie.

a Excluding persons tending private farms in agriculture.

TABL. 1 (92). PODMIOTY GOSPODARKI NARODOWEJ^a W REJESTRZE REGON W 2012 R. (cd.)

Stan w dniu 31 XII

ENTITIES OF THE NATIONAL ECONOMY^a IN THE REGON REGISTER IN 2012 (cont.)

As of 31 XII

| WYSZCZEGÓLNIENIE SPECIFICATION | Ogółem Grand total | Sektor publiczny Public sector | Sektor prywatny Private sector | Osoby prawne i jednostki organizacyjne niemające osobowości prawnej Legal persons and organizational entities without legal personality | | | | | | Osoby fizyczne prowadzące działalność gospodarczą Natural persons conducting economic activity |
|--|-----------------------|-----------------------------------|-----------------------------------|--|---|--|--------------------------------------|-------------------------------|--|---|
| | | | | razem total | w tym of which | | | | | |
| | | | | | spółki handlowe commercial companies | | spółki cywilne civil partnerships | spółdzielnie co-operatives | fundacje, stowarzyszenia i organizacje społeczne foundations, associations and social organizations | |
| | | | | | razem total | w tym z udziałem kapitału zagranicznego of which with foreign capital participation | | | | |
| PODREGION PIOTRKOWSKI SUBREGION | 43544 | 1456 | 42088 | 9145 | 1846 | 297 | 2714 | 178 | 1449 | 34399 |
| Powiat bełchatowski | 8677 | 243 | 8434 | 2041 | 383 | 63 | 681 | 31 | 280 | 6636 |
| Gminy miejskie: Urban gminas: Bełchatów | 5419 | 110 | 5309 | 1357 | 252 | 34 | 516 | 14 | 132 | 4062 |
| Gminy miejsko-wiejskie: Urban-rural gminas: Zelów | 947 | 35 | 912 | 177 | 18 | 2 | 52 | 2 | 41 | 770 |
| w tym miasto of which city | 589 | 25 | 564 | 122 | 15 | 2 | 41 | 2 | 17 | 467 |
| Gminy wiejskie: Rural gminas: Bełchatów | 592 | 16 | 576 | 94 | 13 | 4 | 35 | - | 22 | 498 |
| Drużbice | 312 | 10 | 302 | 64 | 7 | 1 | 17 | 3 | 18 | 248 |
| Kleszczów | 379 | 22 | 357 | 156 | 66 | 20 | 15 | 4 | 23 | 223 |
| Kluki | 209 | 12 | 197 | 40 | 5 | 1 | 5 | 2 | 10 | 169 |
| Rusiec | 289 | 14 | 275 | 64 | 15 | - | 8 | 3 | 16 | 225 |
| Szczerców | 530 | 24 | 506 | 89 | 7 | 1 | 33 | 3 | 18 | 441 |
| Powiat opoczyński.... | 4387 | 206 | 4181 | 1001 | 150 | 12 | 234 | 25 | 191 | 3386 |
| Gminy miejsko-wiejskie: Urban-rural gminas: Drzewica | 573 | 24 | 549 | 96 | 19 | 1 | 9 | 4 | 23 | 477 |
| w tym miasto of which city | 314 | 19 | 295 | 64 | 16 | 1 | 6 | 3 | 9 | 250 |
| Opoczno | 2407 | 106 | 2301 | 603 | 93 | 5 | 172 | 13 | 80 | 1804 |
| w tym miasto of which city | 1821 | 80 | 1741 | 505 | 83 | 4 | 154 | 12 | 53 | 1316 |
| Gminy wiejskie: Rural gminas: Białaczów | 213 | 10 | 203 | 54 | 3 | - | 7 | - | 21 | 159 |
| Mniszków | 229 | 9 | 220 | 39 | 7 | 2 | 10 | 1 | 9 | 190 |
| Paradyż | 202 | 8 | 194 | 44 | 3 | - | 14 | 4 | 12 | 158 |
| Poświętne | 197 | 12 | 185 | 39 | 3 | - | 8 | - | 8 | 158 |
| Sławno | 279 | 19 | 260 | 69 | 15 | 4 | 9 | 1 | 17 | 210 |
| Żarnów | 287 | 18 | 269 | 57 | 7 | - | 5 | 2 | 21 | 230 |

^a Bez osób prowadzących gospodarstwa indywidualne w rolnictwie.^a Excluding persons tending private farms in agriculture.

TABL. 1 (92). **PODMIOTY GOSPODARKI NARODOWEJ^a W REJESTRZE REGON W 2012 R. (cd.)**

Stan w dniu 31 XII

ENTITIES OF THE NATIONAL ECONOMY^a IN THE REGON REGISTER IN 2012 (cont.)

As of 31 XII

| WYSZCZEGÓLNIENIE SPECIFICATION | Ogółem Grand total | Sektor publiczny Public sector | Sektor prywatny Private sector | Osoby prawne i jednostki organizacyjne niemające osobowości prawnej Legal persons and organizational entities without legal personality | | | | | | Osoby fizyczne prowadzące działalność gospodarczą Natural persons conducting economic activity |
|--|--------------------------|---|---|---|---|---|--|---|--|---|
| | | | | razem total | w tym of which | | | | | |
| | | | | | spółki handlowe commercial companies | | spółki cywilne civil partnerships | spółdziel- nie co-ope- ratives | fundacje, stowarzy- szenia i organizacje społeczne founda- tions, associa- tions and social organiza- tions | |
| | | | | | razem total | w tym z udziałem kapitału zagranicz- nego of which with foreign capital participation | | | | |
| PODREGION PIOTRKOWSKI (cd.) SUBREGION (cont.) | | | | | | | | | | |
| Powiat piotrkowski ... | 5199 | 182 | 5017 | 920 | 149 | 24 | 189 | 19 | 240 | 4279 |
| Gminy miejsko- -wiejskie: Urban-rural gminas: | | | | | | | | | | |
| Sulejów | 1239 | 28 | 1211 | 162 | 22 | 2 | 58 | 2 | 33 | 1077 |
| w tym miasto | 569 | 19 | 550 | 87 | 11 | - | 34 | 1 | 11 | 482 |
| of which city | | | | | | | | | | |
| Wolbórz | 489 | 23 | 466 | 106 | 27 | 3 | 12 | 1 | 30 | 383 |
| w tym miasto | 227 | 18 | 209 | 59 | 14 | 3 | 9 | 1 | 11 | 168 |
| of which city | | | | | | | | | | |
| Gminy wiejskie: Rural gminas: | | | | | | | | | | |
| Aleksandrów | 154 | 9 | 145 | 32 | 5 | 1 | 6 | 2 | 7 | 122 |
| Czarnocin | 310 | 18 | 292 | 64 | 8 | 3 | 10 | 2 | 18 | 246 |
| Gorzkowice | 417 | 10 | 407 | 66 | 10 | 2 | 11 | 2 | 20 | 351 |
| Grabica | 408 | 20 | 388 | 91 | 15 | 1 | 14 | 2 | 28 | 317 |
| Łęki Szlacheckie ... | 135 | 8 | 127 | 28 | 7 | 4 | - | 2 | 8 | 107 |
| Moszczenica | 705 | 16 | 689 | 123 | 14 | 3 | 29 | 2 | 28 | 582 |
| Ręczno | 181 | 9 | 172 | 31 | 4 | 1 | 3 | 1 | 11 | 150 |
| Rozprza | 542 | 19 | 523 | 94 | 13 | 2 | 18 | 2 | 27 | 448 |
| Wola | | | | | | | | | | |
| Krzysztoporska... | 619 | 22 | 597 | 123 | 24 | 2 | 28 | 1 | 30 | 496 |
| Powiat radomski | 8789 | 333 | 8456 | 1632 | 316 | 42 | 402 | 46 | 276 | 7157 |
| Gminy miejskie: Urban gminas: | | | | | | | | | | |
| Radomsko | 4643 | 132 | 4511 | 883 | 222 | 38 | 254 | 18 | 101 | 3760 |
| Gminy miejsko- -wiejskie: Urban-rural gminas: | | | | | | | | | | |
| Kamieńsk | 303 | 18 | 285 | 75 | 17 | 1 | 14 | 2 | 13 | 228 |
| w tym miasto | 206 | 15 | 191 | 58 | 12 | 1 | 11 | 2 | 8 | 148 |
| of which city | | | | | | | | | | |
| Przedbórz | 565 | 28 | 537 | 95 | 8 | - | 17 | 4 | 20 | 470 |
| w tym miasto | 410 | 26 | 384 | 79 | 7 | - | 14 | 2 | 14 | 331 |
| of which city | | | | | | | | | | |
| Gminy wiejskie: Rural gminas: | | | | | | | | | | |
| Dobryzycze | 336 | 19 | 317 | 61 | 14 | 2 | 15 | 2 | 7 | 275 |
| Gidle | 402 | 16 | 386 | 62 | 5 | - | 11 | 6 | 15 | 340 |
| Gomunice | 302 | 14 | 288 | 72 | 6 | - | 20 | 2 | 19 | 230 |

a Bez osób prowadzących gospodarstwa indywidualne w rolnictwie.

a Excluding persons tending private farms in agriculture.

TABL. 1 (92). PODMIOTY GOSPODARKI NARODOWEJ^a W REJESTRZE REGON W 2012 R. (cd.)

Stan w dniu 31 XII

ENTITIES OF THE NATIONAL ECONOMY^a IN THE REGON REGISTER IN 2012 (cont.)

As of 31 XII

| WYSZCZEGÓLNIENIE SPECIFICATION | Ogółem Grand total | Sektor publiczny Public sector | Sektor prywatny Private sector | Osoby prawne i jednostki organizacyjne niemające osobowości prawnej Legal persons and organizational entities without legal personality | | | | | | Osoby fizyczne prowadzące działalność gospodarczą Natural persons conducting economic activity |
|---|--|--|--|---|---|--|---|---|--|--|
| | | | | razem total | w tym of which | | | | | |
| | | | | | spółki handlowe commercial companies | | spółki cywilne civil partnerships | spółdzielnie co-ope- ratives | fundacje, stowarzy- szenia i organizacje społeczne founda- tions, associa- tions and social organiza- tions | |
| | | | | | razem total | w tym z udziałem kapitału zagranicz- nego of which with foreign capital participation | | | | |
| PODREGION PIOTRKOWSKI (dok.) SUBREGION (cont.) Powiat radomszczański (dok.) (cont.) Gminy wiejskie (dok.): Rural gminas (cont.): Kobiele Wielkie Kodrąb Lgota Wielka Ładzice Masłowie Radomsko Wielgomłynny Żytno Powiat tomaszowski... Gminy miejskie: Urban gminas: Tomaszów Mazowiecki Gminy wiejskie: Rural gminas: Będków Budziszewice Czemiewice Inowódz Lubochnia Rokiciny Rzeczycza Tomaszów Mazowiecki Ujazd Żelechlinek MIASTO NA PRAWACH POWIATU: CITY WITH POWIAT STATUS: Piotrków Trybunalski | 311 246 272 312 186 465 226 220 9042 5493 184 167 300 269 457 388 224 862 550 148 7450 | 11 10 12 14 12 16 11 20 290 163 10 8 12 11 15 12 8 20 22 9 202 | 300 236 260 298 174 449 215 200 8752 5330 174 159 288 258 442 376 216 842 528 139 7248 | 41 48 45 52 38 64 52 44 1860 1248 41 36 56 74 47 64 37 144 90 23 1691 | 9 5 5 3 1 10 10 1 396 281 5 4 16 9 5 12 3 32 24 5 452 | 1 - - - - - - - 81 66 - - 1 1 - 5 4 - 75 | 8 13 10 10 6 13 7 4 598 432 10 14 12 10 13 21 8 50 25 3 610 | 3 2 - 1 3 - 2 1 33 16 - 1 2 1 2 4 - 3 2 24 | 9 12 11 14 12 15 15 13 268 148 13 8 8 17 8 13 11 28 11 3 194 | 270 198 227 260 148 401 174 176 7182 4245 143 131 244 195 410 324 187 718 460 125 5759 |

^a Bez osób prowadzących gospodarstwa indywidualne w rolnictwie.^a Excluding persons tending private farms in agriculture.

TABL. 1 (92). PODMIOTY GOSPODARKI NARODOWEJ^a W REJESTRZE REGON W 2012 R. (cd.)

Stan w dniu 31 XII

ENTITIES OF THE NATIONAL ECONOMY^a IN THE REGON REGISTER IN 2012 (cont.)

As of 31 XII

| WYSZCZEGÓLNIENIE SPECIFICATION | Ogółem Grand total | Sektor publiczny Public sector | Sektor prywatny Private sector | Osoby prawne i jednostki organizacyjne niemające osobowości prawnej Legal persons and organizational entities without legal personality | | | | | | Osoby fizyczne prowadzące działalność gospodarczą Natural persons conducting economic activity |
|--|-----------------------|-----------------------------------|-----------------------------------|--|---|--|--------------------------------------|-------------------------------|--|---|
| | | | | razem total | w tym of which | | | | | |
| | | | | | spółki handlowe commercial companies | | spółki cywilne civil partnerships | spółdzielnie co-operatives | fundacje, stowarzyszenia i organizacje społeczne foundations, associations and social organizations | |
| | | | | | razem total | w tym z udziałem kapitału zagranicznego of which with foreign capital participation | | | | |
| PODREGION SIERADZKI | 35600 | 1315 | 34285 | 7502 | 1495 | 169 | 2035 | 184 | 1422 | 28098 |
| SUBREGION | | | | | | | | | | |
| Powiat łaski | 4219 | 145 | 4074 | 806 | 165 | 17 | 242 | 13 | 149 | 3413 |
| Gminy miejsko-wiejskie: Urban-rural gminas: | | | | | | | | | | |
| Łask | 2800 | 85 | 2715 | 529 | 127 | 15 | 175 | 8 | 77 | 2271 |
| w tym miasto | 2004 | 72 | 1932 | 416 | 95 | 7 | 141 | 7 | 57 | 1588 |
| of which city | | | | | | | | | | |
| Gminy wiejskie: Rural gminas: | | | | | | | | | | |
| Buczek | 343 | 9 | 334 | 58 | 5 | - | 16 | 1 | 15 | 285 |
| Sędziejowice | 383 | 24 | 359 | 78 | 8 | 1 | 16 | 3 | 20 | 305 |
| Widawa | 442 | 16 | 426 | 93 | 16 | 1 | 24 | - | 24 | 349 |
| Wodzierady | 251 | 11 | 240 | 48 | 9 | - | 11 | 1 | 13 | 203 |
| Powiat pajęczański | 3655 | 149 | 3506 | 684 | 102 | 9 | 200 | 28 | 129 | 2971 |
| Gminy miejsko-wiejskie: Urban-rural gminas: | | | | | | | | | | |
| Działoszyn | 1145 | 42 | 1103 | 194 | 32 | 1 | 68 | 5 | 30 | 951 |
| w tym miasto | 595 | 30 | 565 | 103 | 14 | - | 35 | 5 | 11 | 492 |
| of which city | | | | | | | | | | |
| Pajęczno | 1119 | 38 | 1081 | 193 | 26 | 3 | 69 | 9 | 30 | 926 |
| w tym miasto | 831 | 36 | 795 | 165 | 23 | 3 | 62 | 9 | 18 | 666 |
| of which city | | | | | | | | | | |
| Gminy wiejskie: Rural gminas: | | | | | | | | | | |
| Kielczygłów | 242 | 11 | 231 | 43 | 5 | - | 6 | - | 12 | 199 |
| Nowa Brzeźnica | 231 | 8 | 223 | 39 | 3 | - | 7 | 3 | 11 | 192 |
| Rząśnia | 275 | 15 | 260 | 63 | 7 | - | 17 | 1 | 16 | 212 |
| Siemkowice | 232 | 11 | 221 | 54 | 10 | 1 | 15 | 2 | 10 | 178 |
| Strzelce Wielkie | 203 | 11 | 192 | 46 | 9 | - | 6 | 4 | 12 | 157 |
| Sulmierzyce | 208 | 13 | 195 | 52 | 10 | 4 | 12 | 4 | 8 | 156 |
| Powiat poddębicki | 3131 | 106 | 3025 | 577 | 80 | 11 | 127 | 21 | 153 | 2554 |
| Gminy miejsko-wiejskie: Urban-rural gminas: | | | | | | | | | | |
| Poddębice | 1478 | 43 | 1435 | 274 | 47 | 7 | 78 | 7 | 55 | 1204 |
| w tym miasto | 926 | 40 | 886 | 200 | 34 | 5 | 62 | 6 | 26 | 726 |
| of which city | | | | | | | | | | |
| Uniejów | 599 | 18 | 581 | 87 | 8 | 2 | 18 | 4 | 30 | 512 |
| w tym miasto | 376 | 15 | 361 | 57 | 6 | 2 | 14 | 4 | 14 | 319 |
| of which city | | | | | | | | | | |

^a Bez osób prowadzących gospodarstwa indywidualne w rolnictwie.^a Excluding persons tending private farms in agriculture.

TABL. 1 (92). PODMIOTY GOSPODARKI NARODOWEJ^a W REJESTRZE REGON W 2012 R. (cd.)

Stan w dniu 31 XII

ENTITIES OF THE NATIONAL ECONOMY^a IN THE REGON REGISTER IN 2012 (cont.)

As of 31 XII

| WYSZCZEGÓLNIENIE SPECIFICATION | Ogółem Grand total | Sektor publiczny Public sector | Sektor prywatny Private sector | Osoby prawne i jednostki organizacyjne niemające osobowości prawnej Legal persons and organizational entities without legal personality | | | | | | Osoby fizyczne prowadzące działalność gospodarczą Natural persons conducting economic activity |
|---|-----------------------|-----------------------------------|-----------------------------------|---|---|--|--------------------------------------|------------------------------------|---|--|
| | | | | razem total | w tym of which | | | | | |
| | | | | | spółki handlowe commercial companies | | spółki cywilne civil partnerships | spółdzielnie co-ope- ratives | fundacje, stowarzy- szenia i organizacje społeczne founda- tions, associa- tions and social organiza- tions | |
| | | | | | razem total | w tym z udziałem kapitału zagranicz- nego of which with foreign capital participation | | | | |
| PODREGION SIERADZKI (cd.) SUBREGION (cont.) | | | | | | | | | | |
| Powiat poddębicki (dok.) (cont.) | | | | | | | | | | |
| Gminy wiejskie: Rural gminas: | | | | | | | | | | |
| Dalików | 234 | 12 | 222 | 52 | 4 | - | 8 | 1 | 17 | 182 |
| Pęczniew | 199 | 10 | 189 | 47 | 5 | - | 4 | 1 | 22 | 152 |
| Wartkowice | 334 | 11 | 323 | 55 | 4 | 1 | 9 | 7 | 16 | 279 |
| Zadzim | 287 | 12 | 275 | 62 | 12 | 1 | 10 | 1 | 13 | 225 |
| Powiat sieradzki..... | 8587 | 316 | 8271 | 2012 | 450 | 43 | 437 | 50 | 419 | 6575 |
| Gminy miejskie: Urban gminas: | | | | | | | | | | |
| Sieradz | 4283 | 149 | 4134 | 1090 | 301 | 32 | 240 | 26 | 168 | 3193 |
| Gminy miejsko-wiejskie: Urban-rural gminas: | | | | | | | | | | |
| Błaszki | 773 | 24 | 749 | 142 | 33 | 1 | 33 | 4 | 34 | 631 |
| w tym miasto | 203 | 11 | 192 | 50 | 15 | - | 11 | 3 | 5 | 153 |
| of which city | | | | | | | | | | |
| Warta | 800 | 37 | 763 | 196 | 24 | 4 | 41 | 6 | 66 | 604 |
| w tym miasto | 309 | 21 | 288 | 78 | 13 | 1 | 13 | 3 | 18 | 231 |
| of which city | | | | | | | | | | |
| Złoczew | 480 | 18 | 462 | 107 | 19 | 3 | 29 | 4 | 20 | 373 |
| w tym miasto | 316 | 15 | 301 | 74 | 14 | 2 | 23 | 4 | 8 | 242 |
| of which city | | | | | | | | | | |
| Gminy wiejskie: Rural gminas: | | | | | | | | | | |
| Brąszewice | 254 | 9 | 245 | 56 | 5 | - | 13 | 1 | 17 | 198 |
| Brzeźnio | 383 | 17 | 366 | 100 | 28 | 2 | 20 | 3 | 20 | 283 |
| Burzenin | 349 | 13 | 336 | 59 | 4 | - | 11 | 1 | 20 | 290 |
| Goszczanów | 229 | 15 | 214 | 47 | 5 | - | 4 | 2 | 16 | 182 |
| Klonowa | 134 | 10 | 124 | 33 | 3 | - | 7 | 1 | 9 | 101 |
| Sieradz | 624 | 11 | 613 | 108 | 17 | 1 | 25 | 1 | 23 | 516 |
| Wróblew | 278 | 13 | 265 | 74 | 11 | - | 14 | 1 | 26 | 204 |

^a Bez osób prowadzących gospodarstwa indywidualne w rolnictwie.^a Excluding persons tending private farms in agriculture.

TABL. 1 (92). PODMIOTY GOSPODARKI NARODOWEJ^a W REJESTRZE REGON W 2012 R. (cd.)

Stan w dniu 31 XII

ENTITIES OF THE NATIONAL ECONOMY^a IN THE REGON REGISTER IN 2012 (cont.)

As of 31 XII

| WYSZCZEGÓLNIENIE SPECIFICATION | Ogółem Grand total | Sektor publiczny Public sector | Sektor prywatny Private sector | Osoby prawne i jednostki organizacyjne niemające osobowości prawnej Legal persons and organizational entities without legal personality | | | | | | Osoby fizyczne prowadzące działalność gospodarczą Natural persons conducting economic activity |
|---|--------------------------|---|---|---|---|---|---|--|--|---|
| | | | | razem total | w tym of which | | | | | |
| | | | | | spółki handlowe commercial companies | | spółki cywilne civil partner- ships | spółdziel- nie co-o-pe- ratives | fundacje, stowarzy- szenia i organizacje społeczne founda- tions, associa- tions and social organiza- tions | |
| | | | | | razem total | w tym z udziałem kapitału zagranicz- nego of which with foreign capital participation | | | | |
| PODREGION SIERADZKI (cd.) SUBREGION (cont.) | | | | | | | | | | |
| Powiat wieluński | 6448 | 265 | 6183 | 1424 | 286 | 30 | 432 | 28 | 230 | 5024 |
| Gminy miejsko-wiejskie: Urban-rural gminas: | | | | | | | | | | |
| Wieluń | 3661 | 123 | 3538 | 882 | 210 | 19 | 324 | 12 | 103 | 2779 |
| w tym miasto | 3014 | 117 | 2897 | 779 | 188 | 17 | 285 | 11 | 80 | 2235 |
| of which city | | | | | | | | | | |
| Gminy wiejskie: Rural gminas: | | | | | | | | | | |
| Biała | 307 | 14 | 293 | 69 | 13 | 1 | 10 | 3 | 11 | 238 |
| Czarnożyły | 279 | 14 | 265 | 56 | 9 | 1 | 14 | 1 | 14 | 223 |
| Konopnica | 239 | 10 | 229 | 49 | 6 | - | 9 | 4 | 15 | 190 |
| Mokrsko | 279 | 21 | 258 | 60 | 10 | 3 | 7 | 3 | 13 | 219 |
| Osjaków | 392 | 8 | 384 | 61 | 12 | 1 | 14 | 1 | 17 | 331 |
| Ostrówek | 240 | 14 | 226 | 52 | 5 | 1 | 7 | 1 | 14 | 188 |
| Pątnów | 493 | 35 | 458 | 93 | 6 | 2 | 25 | 1 | 17 | 400 |
| Skomlin | 178 | 10 | 168 | 40 | 6 | 2 | 10 | 2 | 10 | 138 |
| Wierzchlas | 380 | 16 | 364 | 62 | 9 | - | 12 | - | 16 | 318 |
| Powiat wieruszowski .. | 3427 | 151 | 3276 | 733 | 118 | 18 | 182 | 25 | 149 | 2694 |
| Gminy miejsko-wiejskie: Urban-rural gminas: | | | | | | | | | | |
| Wieruszów | 1575 | 48 | 1527 | 319 | 59 | 9 | 115 | 10 | 45 | 1256 |
| w tym miasto | 1139 | 44 | 1095 | 256 | 45 | 7 | 98 | 9 | 29 | 883 |
| of which city | | | | | | | | | | |
| Gminy wiejskie: Rural gminas: | | | | | | | | | | |
| Bolesławiec | 300 | 22 | 278 | 65 | 10 | 5 | 7 | 1 | 12 | 235 |
| Czastary | 265 | 10 | 255 | 60 | 10 | - | 13 | 3 | 11 | 205 |
| Galewice | 367 | 13 | 354 | 71 | 6 | - | 15 | 5 | 19 | 296 |
| Lututów | 318 | 23 | 295 | 70 | 12 | - | 8 | 3 | 14 | 248 |
| Łubnice | 287 | 13 | 274 | 58 | 5 | - | 13 | 1 | 16 | 229 |
| Sokolniki | 315 | 22 | 293 | 90 | 16 | 4 | 11 | 2 | 32 | 225 |

^a Bez osób prowadzących gospodarstwa indywidualne w rolnictwie.^a Excluding persons tending private farms in agriculture.

TABL. 1 (92). PODMIOTY GOSPODARKI NARODOWEJ^a W REJESTRZE REGON W 2012 R. (cd.)

Stan w dniu 31 XII

ENTITIES OF THE NATIONAL ECONOMY^a IN THE REGON REGISTER IN 2012 (cont.)

As of 31 XII

| WYSZCZEGÓLNIENIE SPECIFICATION | Ogółem Grand total | Sektor publiczny Public sector | Sektor prywatny Private sector | Osoby prawne i jednostki organizacyjne niemające osobowości prawnej Legal persons and organizational entities without legal personality | | | | | | Osoby fizyczne prowadzące działalność gospodarczą Natural persons conducting economic activity |
|---|-----------------------|-----------------------------------|-----------------------------------|--|---|--|--------------------------------------|-------------------------------|--|---|
| | | | | razem total | w tym of which | | | | | |
| | | | | | spółki handlowe commercial companies | | spółki cywilne civil partnerships | spółdzielnie co-operatives | fundacje, stowarzyszenia i organizacje społeczne foundations, associations and social organizations | |
| | | | | | razem total | w tym z udziałem kapitału zagranicznego of which with foreign capital participation | | | | |
| PODREGION SIERADZKI (dok.) SUBREGION (cont.) | | | | | | | | | | |
| Powiat zduńskowski... | 6133 | 183 | 5950 | 1266 | 294 | 41 | 415 | 19 | 193 | 4867 |
| Gminy miejskie: Urban gminas: | | | | | | | | | | |
| Zduńska Wola | 4372 | 130 | 4242 | 945 | 224 | 33 | 331 | 11 | 113 | 3427 |
| Gminy miejsko-wiejskie: Urban-rural gminas: | | | | | | | | | | |
| Szadek | 514 | 16 | 498 | 112 | 22 | 1 | 25 | 6 | 32 | 402 |
| w tym miasto | 178 | 10 | 168 | 52 | 10 | 1 | 17 | 2 | 8 | 126 |
| of which city | | | | | | | | | | |
| Gminy wiejskie: Rural gminas: | | | | | | | | | | |
| Zapolice | 349 | 9 | 340 | 52 | 10 | 2 | 11 | 2 | 15 | 297 |
| Zduńska Wola | 898 | 28 | 870 | 157 | 38 | 5 | 48 | - | 33 | 741 |
| PODREGION SKIERNIEWICKI SUBREGION | 27969 | 1061 | 26908 | 6254 | 1264 | 203 | 1657 | 232 | 1044 | 21715 |
| Powiat kutnowski..... | 7596 | 283 | 7313 | 1691 | 409 | 81 | 443 | 56 | 242 | 5905 |
| Gminy miejskie: Urban gminas: | | | | | | | | | | |
| Kutno | 4400 | 141 | 4259 | 1008 | 289 | 53 | 311 | 21 | 101 | 3392 |
| Gminy miejsko-wiejskie: Urban-rural gminas: | | | | | | | | | | |
| Krośniewice | 477 | 20 | 457 | 111 | 17 | 5 | 32 | 4 | 23 | 366 |
| w tym miasto | 322 | 15 | 307 | 74 | 13 | 4 | 25 | 3 | 10 | 248 |
| of which city | | | | | | | | | | |
| Żychlin | 790 | 30 | 760 | 163 | 33 | 6 | 38 | 13 | 33 | 627 |
| w tym miasto | 586 | 28 | 558 | 125 | 24 | 4 | 32 | 8 | 24 | 461 |
| of which city | | | | | | | | | | |
| Gminy wiejskie: Rural gminas: | | | | | | | | | | |
| Bedno | 319 | 12 | 307 | 66 | 10 | 2 | 16 | 1 | 14 | 253 |
| Dąbrowice | 79 | 7 | 72 | 22 | 2 | 1 | 2 | 2 | 7 | 57 |
| Krzyżanów | 242 | 19 | 223 | 62 | 11 | - | 6 | 2 | 13 | 180 |
| Kutno | 636 | 13 | 623 | 95 | 25 | 6 | 20 | 3 | 18 | 541 |

^a Bez osób prowadzących gospodarstwa indywidualne w rolnictwie.^a Excluding persons tending private farms in agriculture.

TABL. 1 (92). PODMIOTY GOSPODARKI NARODOWEJ^a W REJESTRZE REGON W 2012 R. (cd.)

Stan w dniu 31 XII

ENTITIES OF THE NATIONAL ECONOMY^a IN THE REGON REGISTER IN 2012 (cont.)

As of 31 XII

| WYSZCZEGÓLNIENIE SPECIFICATION | Ogółem Grand total | Sektor publiczny Public sector | Sektor prywatny Private sector | Osoby prawne i jednostki organizacyjne niemające osobowości prawnej Legal persons and organizational entities without legal personality | | | | | | Osoby fizyczne prowadzące działalność gospodarczą Natural persons conducting economic activity |
|--|--------------------------|---|---|---|---|---|---|--|--|---|
| | | | | razem total | w tym of which | | | | | |
| | | | | | spółki handlowe commercial companies | | spółki cywilne civil partner- ships | spółdziel- nie co-o-pe- ratives | fundacje, stowarzy- szenia i organizacje społeczne founda- tions, associa- tions and social organiza- tions | |
| | | | | | razem total | w tym z udziałem kapitału zagranicz- nego of which with foreign capital participation | | | | |
| PODREGION SKIERNIEWICKI (cd.) SUBREGION (cont.) | | | | | | | | | | |
| Powiat kutnowski (dok.) (cont.) | | | | | | | | | | |
| Gminy wiejskie (dok.): Rural gminas (cont.): | | | | | | | | | | |
| Łanięta | 114 | 10 | 104 | 33 | 3 | 1 | 4 | 3 | 7 | 81 |
| Nowe Ostrowy | 177 | 7 | 170 | 45 | 5 | - | 4 | 2 | 9 | 132 |
| Oporów | 136 | 13 | 123 | 28 | - | - | 4 | 2 | 5 | 108 |
| Strzelce | 226 | 11 | 215 | 58 | 14 | 7 | 6 | 3 | 12 | 168 |
| Powiat łęczycki | 3191 | 190 | 3001 | 819 | 112 | 17 | 179 | 38 | 151 | 2372 |
| Gminy miejskie: Urban gminas: | | | | | | | | | | |
| Łęczyca | 1426 | 106 | 1320 | 426 | 64 | 9 | 110 | 16 | 40 | 1000 |
| Gminy wiejskie: Rural gminas: | | | | | | | | | | |
| Daszyna | 243 | 6 | 237 | 44 | 6 | 1 | 5 | 3 | 15 | 199 |
| Góra Świętej Małgorzaty | 168 | 10 | 158 | 38 | 5 | - | 3 | 1 | 12 | 130 |
| Grabów | 279 | 11 | 268 | 65 | 6 | 1 | 11 | 4 | 22 | 214 |
| Łęczyca | 406 | 8 | 398 | 61 | 10 | 1 | 10 | 2 | 18 | 345 |
| Piątek | 287 | 23 | 264 | 83 | 8 | 2 | 24 | 5 | 14 | 204 |
| Świnice Warckie | 229 | 19 | 210 | 59 | 7 | 2 | 6 | 4 | 17 | 170 |
| Witonia | 153 | 7 | 146 | 43 | 6 | 1 | 10 | 3 | 13 | 110 |
| Powiat łowicki | 5778 | 203 | 5575 | 1291 | 200 | 23 | 374 | 35 | 267 | 4487 |
| Gminy miejskie: Urban gminas: | | | | | | | | | | |
| Łowicz | 2926 | 105 | 2821 | 695 | 139 | 17 | 246 | 17 | 95 | 2231 |
| Gminy wiejskie: Rural gminas: | | | | | | | | | | |
| Bielawy | 274 | 12 | 262 | 80 | 14 | 3 | 7 | 2 | 24 | 194 |
| Chąsno | 154 | 9 | 145 | 29 | 2 | - | 3 | 1 | 13 | 125 |
| Domaniewice | 287 | 8 | 279 | 52 | 6 | 1 | 17 | 2 | 12 | 235 |
| Kiernozia | 217 | 10 | 207 | 46 | 2 | - | 8 | 1 | 14 | 171 |
| Kocierzew Południowy | 203 | 9 | 194 | 63 | 6 | - | 10 | 4 | 20 | 140 |
| Łowicz | 504 | 3 | 501 | 86 | 8 | - | 28 | 1 | 32 | 418 |
| Łyszkowice | 331 | 13 | 318 | 52 | 5 | - | 13 | 2 | 11 | 279 |
| Nieborów | 529 | 17 | 512 | 84 | 11 | - | 20 | 2 | 22 | 445 |
| Zduny | 353 | 17 | 336 | 104 | 7 | 2 | 22 | 3 | 24 | 249 |

^a Bez osób prowadzących gospodarstwa indywidualne w rolnictwie.^a Excluding persons tending private farms in agriculture.

TABL. 1 (92). PODMIOTY GOSPODARKI NARODOWEJ^a W REJESTRZE REGON W 2012 R. (dok.)

Stan w dniu 31 XII

ENTITIES OF THE NATIONAL ECONOMY^a IN THE REGON REGISTER IN 2012 (cont.)

As of 31 XII

| WYSZCZEGÓLNIENIE SPECIFICATION | Ogółem Grand total | Sektor publiczny Public sector | Sektor prywatny Private sector | Osoby prawne i jednostki organizacyjne niemające osobowości prawnej Legal persons and organizational entities without legal personality | | | | | | Osoby fizyczne prowadzące działalność gospodarczą Natural persons conducting economic activity |
|--|-----------------------|-----------------------------------|-----------------------------------|--|---|--|--------------------------------------|-------------------------------|--|---|
| | | | | razem total | w tym of which | | | | | |
| | | | | | spółki handlowe commercial companies | | spółki cywilne civil partnerships | spółdzielnie co-operatives | fundacje, stowarzyszenia i organizacje społeczne foundations, associations and social organizations | |
| | | | | | razem total | w tym z udziałem kapitału zagranicznego of which with foreign capital participation | | | | |
| PODREGION SKIERNIEWICKI (dok.) SUBREGION (cont.) | | | | | | | | | | |
| Powiat rawski | 4006 | 143 | 3863 | 806 | 151 | 21 | 228 | 22 | 129 | 3200 |
| Gminy miejskie: Urban gminas: | | | | | | | | | | |
| Rawa Mazowiecka .. | 2262 | 71 | 2191 | 463 | 99 | 19 | 155 | 8 | 44 | 1799 |
| Gminy miejsko-wiejskie: Urban-rural gminas: | | | | | | | | | | |
| Biała Rawska | 663 | 28 | 635 | 137 | 25 | 1 | 32 | 6 | 27 | 526 |
| w tym miasto | 349 | 21 | 328 | 80 | 10 | - | 24 | 5 | 8 | 269 |
| of which city | | | | | | | | | | |
| Gminy wiejskie: Rural gminas: | | | | | | | | | | |
| Cielądz | 173 | 8 | 165 | 38 | 1 | 1 | 5 | 2 | 13 | 135 |
| Rawa Mazowiecka .. | 617 | 14 | 603 | 97 | 21 | - | 22 | 2 | 27 | 520 |
| Regnów | 93 | 7 | 86 | 17 | - | - | 5 | 1 | 3 | 76 |
| Sadkowice | 198 | 15 | 183 | 54 | 5 | - | 9 | 3 | 15 | 144 |
| Powiat skierniewicki ... | 2307 | 108 | 2199 | 513 | 65 | 9 | 100 | 20 | 133 | 1794 |
| Gminy wiejskie: Rural gminas: | | | | | | | | | | |
| Bolimów | 251 | 16 | 235 | 51 | 7 | 1 | 5 | 3 | 11 | 200 |
| Głuchów | 328 | 17 | 311 | 79 | 4 | - | 16 | 4 | 23 | 249 |
| Godzianów | 161 | 15 | 146 | 47 | 4 | - | 9 | 3 | 8 | 114 |
| Kowiesy | 185 | 8 | 177 | 41 | 4 | - | 7 | 2 | 14 | 144 |
| Lipce | | | | | | | | | | |
| Reymontowskie | 196 | 10 | 186 | 46 | 3 | - | 6 | 1 | 14 | 150 |
| Maków | 289 | 14 | 275 | 59 | 12 | 1 | 13 | 2 | 15 | 230 |
| Nowy Kawęczyn | 178 | 9 | 169 | 47 | 7 | - | 11 | 1 | 10 | 131 |
| Skierniewice | 551 | 9 | 542 | 103 | 22 | 6 | 28 | 3 | 30 | 448 |
| Słupia | 168 | 10 | 158 | 40 | 2 | 1 | 5 | 1 | 8 | 128 |
| MIASTO NA PRAWACH POWIATU: CITY WITH POWIAT STATUS: | | | | | | | | | | |
| Skierniewice | 5091 | 134 | 4957 | 1134 | 327 | 52 | 333 | 61 | 122 | 3957 |

a Bez osób prowadzących gospodarstwa indywidualne w rolnictwie.

a Excluding persons tending private farms in agriculture.

TABL. 2 (93). **PODMIOTY GOSPODARKI NARODOWEJ^a W REJESTRZE REGON WEDŁUG WYBRANYCH SEKCJI W 2012 R.**

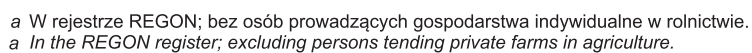
Stan w dniu 31 XII

ENTITIES OF THE NATIONAL ECONOMY^a IN THE REGON REGISTER BY SELECTED SECTIONS
IN 2012
As of 31 XII

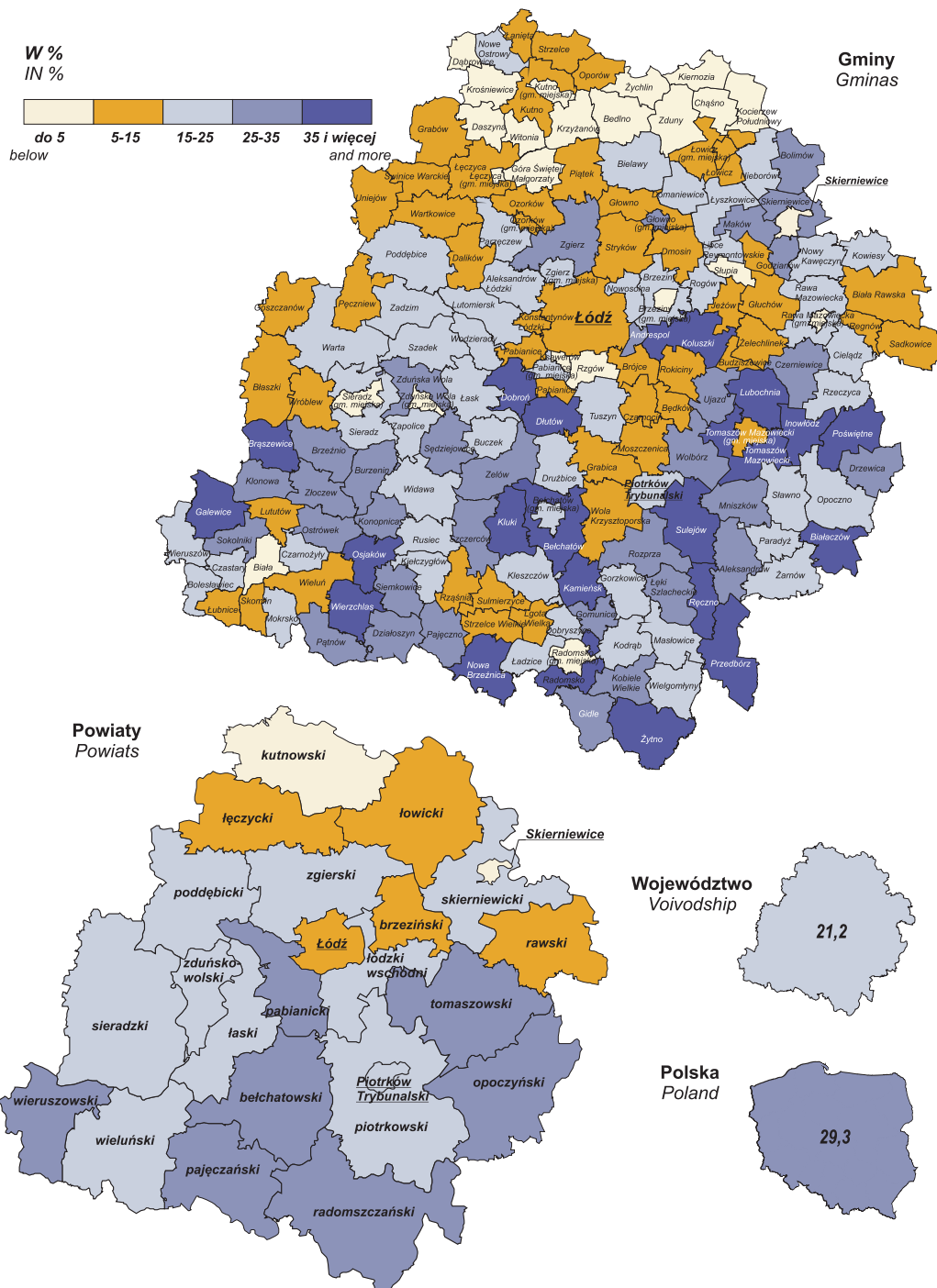
| WYSZCZEGÓLNIENIE SPECIFICATION | Ogółem Grand total | W tym Of which | | | | | | | | |
|--|-----------------------|---|----------------------|---|---------------------------------------|--|---|--|--|--|
| | | rolnictwo, leśnictwo, łowiectwo i rybactwo agriculture, forestry and fishing | przemysł industry | | budow- nictwo construc- tion | handel; naprawa pojazdów samocho- dowych ^Δ trade; repair of motor vehicles ^Δ | transport i gospo- darka magazy- nowa transporta- tion and storage | zakwate- rowanie i gastro- nomia ^Δ accom- modation and catering ^Δ | działal- ność finansowa i ubezpie- czeniowa financial and insurance activities | obsługa rynku nierucho- mości ^Δ real estate activities |
| | | | razem total | w tym przetwórstwo przemys- łowe of which manufac- turing | | | | | | |
| WOJEWÓDZTWO VOIVODSHIP | 234079 | 4738 | 29772 | 28373 | 24354 | 68481 | 14588 | 5813 | 7507 | 8348 |
| PODREGION ŁÓDZKI SUBREGION | 37535 | 1010 | 6259 | 5993 | 3977 | 11158 | 2214 | 879 | 1097 | 1114 |
| Powiat brzeziński | 2672 | 67 | 483 | 458 | 261 | 865 | 160 | 50 | 53 | 73 |
| Gminy miejskie: Urban gminas: | | | | | | | | | | |
| Brzeziny | 1333 | 10 | 256 | 245 | 111 | 419 | 63 | 21 | 29 | 58 |
| Gminy wiejskie: Rural gminas: | | | | | | | | | | |
| Brzeziny | 441 | 21 | 87 | 84 | 50 | 139 | 33 | 15 | 7 | 3 |
| Dmosin | 336 | 16 | 47 | 44 | 40 | 119 | 19 | 6 | 3 | 2 |
| Jeżów | 220 | 13 | 46 | 40 | 23 | 72 | 18 | 3 | 4 | 3 |
| Rogów | 342 | 7 | 47 | 45 | 37 | 116 | 27 | 5 | 10 | 7 |
| Powiat łódzki wschodni | 7544 | 228 | 1218 | 1139 | 794 | 2451 | 454 | 204 | 183 | 149 |
| Gminy miejsko-wiejskie: Urban-rural gminas: | | | | | | | | | | |
| Koluszki | 2130 | 59 | 355 | 340 | 226 | 604 | 143 | 44 | 71 | 42 |
| w tym miasto | 1332 | 16 | 212 | 205 | 122 | 388 | 90 | 30 | 46 | 32 |
| of which city | | | | | | | | | | |
| Rzgów | 1495 | 81 | 245 | 233 | 109 | 584 | 82 | 43 | 30 | 33 |
| w tym miasto | 648 | 28 | 117 | 111 | 37 | 261 | 28 | 26 | 11 | 26 |
| of which city | | | | | | | | | | |
| Tuszyn | 1411 | 48 | 246 | 221 | 129 | 489 | 82 | 65 | 20 | 41 |
| w tym miasto | 935 | 8 | 161 | 152 | 82 | 355 | 46 | 44 | 9 | 31 |
| of which city | | | | | | | | | | |
| Gminy wiejskie: Rural gminas: | | | | | | | | | | |
| Andrespol | 1364 | 14 | 201 | 190 | 185 | 457 | 81 | 35 | 31 | 23 |
| Brójce | 554 | 21 | 80 | 75 | 65 | 180 | 41 | 5 | 16 | 2 |
| Nowosolna | 590 | 5 | 91 | 80 | 80 | 137 | 25 | 12 | 15 | 8 |
| Powiat pabianicki | 12104 | 332 | 2074 | 2014 | 1280 | 3382 | 700 | 294 | 392 | 443 |
| Gminy miejskie: Urban gminas: | | | | | | | | | | |
| Konstantynów Łódzki | 1852 | 36 | 303 | 297 | 183 | 499 | 87 | 57 | 58 | 149 |
| Pabianice | 6795 | 53 | 1106 | 1079 | 666 | 1921 | 431 | 169 | 266 | 231 |
| Gminy wiejskie: Rural gminas: | | | | | | | | | | |
| Łdutow | 381 | 37 | 85 | 83 | 49 | 83 | 26 | 7 | 7 | 5 |
| Dobroń | 689 | 47 | 113 | 110 | 99 | 195 | 26 | 14 | 15 | 9 |
| Ksawerów | 1039 | 76 | 225 | 214 | 97 | 305 | 66 | 22 | 14 | 28 |
| Lutomiersk | 625 | 46 | 114 | 110 | 78 | 181 | 18 | 8 | 22 | 12 |
| Pabianice | 723 | 37 | 128 | 121 | 108 | 198 | 46 | 17 | 10 | 9 |

^a Bez osób prowadzących gospodarstwa indywidualne w rolnictwie.^a Excluding persons tending private farms in agriculture.

As of 31XII



LESISTOŚĆ W 2012 R.
Stan w dniu 31 XII
FOREST COVER IN 2012
As of 31 XII



TABL. 2 (93). **PODMIOTY GOSPODARKI NARODOWEJ^a W REJESTRZE REGON WEDŁUG WYBRANYCH SEKCJI W 2012 R. (cd.)**

Stan w dniu 31 XII

ENTITIES OF THE NATIONAL ECONOMY^a IN THE REGON REGISTER BY SELECTED SECTIONS
IN 2012 (cont.)
As of 31 XII

| WYSZCZEGÓLNIENIE SPECIFICATION | Ogółem Grand total | W tym Of which | | | | | | | | |
|--|-----------------------|---|----------------------|--|---------------------------------------|--|---|--|--|--|
| | | rolnictwo, leśnictwo, łowiectwo i rybactwo agriculture, forestry and fishing | przemysł industry | | budow- nictwo construc- tion | handel; naprawa pojazdów samochod- owych ^a trade; repair of motor vehicles ^a | transport i gospo- darka magazy- nowa transporta- tion and storage | zakwate- rowanie i gastro- nomia ^a accom- modation and catering ^a | działal- ność finansowa i ubezpie- czeniowa financial and insurance activities | obsługa rynku nierucho- mości ^a real estate activities |
| | | | razem total | w tym przetwór- stwo przemys- łowe of which manufac- turing | | | | | | |
| PODREGION ŁÓDZKI (dok.) SUBREGION (cont.) | | | | | | | | | | |
| Powiat zgierski | 15215 | 383 | 2484 | 2382 | 1642 | 4460 | 900 | 331 | 469 | 449 |
| Gminy miejskie: Urban gminas: | | | | | | | | | | |
| Głowno | 1357 | 17 | 262 | 255 | 123 | 457 | 49 | 26 | 34 | 21 |
| Ozorków | 1454 | 23 | 178 | 171 | 164 | 488 | 75 | 28 | 73 | 45 |
| Zgierz | 5607 | 86 | 749 | 723 | 676 | 1625 | 392 | 111 | 182 | 186 |
| Gminy miejsko-wiejskie: Urban-rural gminas: | | | | | | | | | | |
| Aleksandrów | | | | | | | | | | |
| Łódzki | 3303 | 70 | 787 | 754 | 261 | 970 | 136 | 83 | 84 | 97 |
| w tym miasto | 2282 | 28 | 578 | 564 | 164 | 686 | 96 | 52 | 58 | 78 |
| of which city | | | | | | | | | | |
| Stryków | 1098 | 40 | 170 | 165 | 129 | 272 | 98 | 24 | 28 | 33 |
| w tym miasto | 364 | 6 | 56 | 54 | 35 | 110 | 26 | 9 | 9 | 16 |
| of which city | | | | | | | | | | |
| Gminy wiejskie: Rural gminas: | | | | | | | | | | |
| Głowno | 249 | 31 | 40 | 37 | 16 | 83 | 16 | 3 | 4 | 3 |
| Ozorków | 464 | 19 | 49 | 42 | 57 | 128 | 30 | 10 | 11 | 21 |
| Parzęczew | 350 | 23 | 55 | 52 | 41 | 90 | 15 | 9 | 9 | 22 |
| Zgierz | 1333 | 74 | 194 | 183 | 175 | 347 | 89 | 37 | 44 | 21 |
| PODREGION M. ŁÓDŹ SUBREGION | 89431 | 372 | 10692 | 10356 | 7590 | 24171 | 5847 | 2284 | 3470 | 4621 |
| MIASTO NA PRAWACH POWIATU: CITY WITH POWIAT STATUS: | | | | | | | | | | |
| Łódź | 89431 | 372 | 10692 | 10356 | 7590 | 24171 | 5847 | 2284 | 3470 | 4621 |
| PODREGION PIOTRKOWSKI | 43544 | 1132 | 5653 | 5301 | 5080 | 13306 | 2560 | 1123 | 1248 | 1233 |
| SUBREGION | | | | | | | | | | |
| Powiat bełchatowski ... | 8677 | 112 | 898 | 833 | 1050 | 2594 | 436 | 242 | 274 | 342 |
| Gminy miejskie: Urban gminas: | | | | | | | | | | |
| Bełchatów | 5419 | 29 | 410 | 381 | 569 | 1615 | 255 | 168 | 213 | 299 |

^a Bez osób prowadzących gospodarstwa indywidualne w rolnictwie.

^a Excluding persons tending private farms in agriculture.

TABL. 2 (93). **PODMIOTY GOSPODARKI NARODOWEJ^a W REJESTRZE REGON WEDŁUG WYBRANYCH SEKCJI W 2012 R. (cd.)**

Stan w dniu 31 XII

ENTITIES OF THE NATIONAL ECONOMY^a IN THE REGON REGISTER BY SELECTED SECTIONS
IN 2012 (cont.)
As of 31 XII

| WYSZCZEGÓLNIENIE SPECIFICATION | Ogółem Grand total | W tym Of which | | | | | | | | |
|--|-----------------------|--|----------------------|---|---------------------------------------|--|---|--|--|--|
| | | rolnictwo, leśnictwo, łowiectwo i rybactwo agricul- ture, forestry and fishing | przemysł industry | | budow- nictwo construc- tion | handel; naprawa pojazdów samocho- dowych ^Δ trade; repair of motor vehicles ^Δ | transport i gospo- darka magazy- nowa transporta- tion and storage | zakwate- rowanie i gastro- nomia ^Δ accom- modation and catering ^Δ | działalność finansowa i ubez- pieczeni- owa financial and insurance activities | obsługa rynku nierucho- mości ^Δ real estate activities |
| | | | razem total | w tym przetwórstwo przemys- łowe of which manufac- turing | | | | | | |
| PODREGION PIOTRKOWSKI (cd.) SUBREGION (cont.) | | | | | | | | | | |
| Powiat bełchatowski (dok.) (cont.) | | | | | | | | | | |
| Gminy miejsko-wiejskie: Urban-rural gminas: | | | | | | | | | | |
| Zelów | 947 | 19 | 130 | 121 | 156 | 305 | 49 | 12 | 14 | 27 |
| w tym miasto | 589 | 12 | 79 | 71 | 75 | 196 | 20 | 6 | 14 | 26 |
| of which city | | | | | | | | | | |
| Gminy wiejskie: Rural gminas: | | | | | | | | | | |
| Bełchatów | 592 | 16 | 82 | 72 | 70 | 200 | 37 | 15 | 12 | 6 |
| Drużbice | 312 | 14 | 50 | 49 | 34 | 90 | 26 | 7 | 6 | 1 |
| Kleszczów | 379 | 5 | 88 | 76 | 52 | 74 | 14 | 11 | 10 | 2 |
| Kluki | 209 | 3 | 23 | 23 | 40 | 50 | 14 | 8 | 2 | 2 |
| Rusiec | 289 | 13 | 44 | 43 | 37 | 91 | 15 | 13 | 7 | 2 |
| Szczerców | 530 | 13 | 71 | 68 | 92 | 169 | 26 | 8 | 10 | 3 |
| Powiat opoczyński | 4387 | 111 | 483 | 440 | 611 | 1447 | 196 | 101 | 124 | 131 |
| Gminy miejsko-wiejskie: Urban-rural gminas: | | | | | | | | | | |
| Drzewica | 573 | 12 | 59 | 56 | 111 | 192 | 23 | 10 | 13 | 7 |
| w tym miasto | 314 | 5 | 33 | 32 | 41 | 118 | 14 | 2 | 7 | 3 |
| of which city | | | | | | | | | | |
| Opoczno | 2407 | 28 | 229 | 208 | 264 | 836 | 85 | 67 | 75 | 115 |
| w tym miasto | 1821 | 10 | 134 | 123 | 171 | 646 | 53 | 51 | 62 | 112 |
| of which city | | | | | | | | | | |
| Gminy wiejskie: Rural gminas: | | | | | | | | | | |
| Białaczów | 213 | 1 | 26 | 26 | 37 | 57 | 11 | 3 | 4 | 5 |
| Mniszków | 229 | 20 | 30 | 28 | 44 | 72 | 22 | 1 | 3 | - |
| Paradyż | 202 | 12 | 21 | 18 | 33 | 80 | 13 | - | 6 | - |
| Poświętne | 197 | 19 | 39 | 36 | 28 | 37 | 5 | 9 | 9 | 3 |
| Sławno | 279 | 5 | 42 | 38 | 49 | 76 | 21 | 6 | 5 | 1 |
| Żarnów | 287 | 14 | 37 | 30 | 45 | 97 | 16 | 5 | 9 | - |

^a Bez osób prowadzących gospodarstwa indywidualne w rolnictwie.^a Excluding persons tending private farms in agriculture.

TABL. 2 (93). **PODMIOTY GOSPODARKI NARODOWEJ^a W REJESTRZE REGON WEDŁUG WYBRANYCH SEKCJI W 2012 R. (cd.)**

Stan w dniu 31 XII

ENTITIES OF THE NATIONAL ECONOMY^a IN THE REGON REGISTER BY SELECTED SECTIONS IN 2012 (cont.)

As of 31 XII

| WYSZCZEGÓLNIENIE SPECIFICATION | Ogółem Grand total | W tym Of which | | | | | | | | |
|--|-----------------------|--|----------------------|---|---------------------------------------|--|---|--|--|--|
| | | rolnictwo, leśnictwo, łowiectwo i rybactwo agricul- ture, forestry and fishing | przemysł industry | | budow- nictwo constru- ction | handel; naprawa pojazdów samocho- dowych ^Δ trade; repair of motor vehicles ^Δ | transport i gospo- darka magazy- nowa transporta- tion and storage | zakwate- rowanie i gastro- nomia ^Δ accom- modation and catering ^Δ | działalnoś ć finansowa i ubez- pieczeni- owa financial and insurance activities | obsługa rynku nierucho- mości ^Δ real estate activities |
| | | | razem total | w tym przetwórstwo przemys- łowe of which manufac- turing | | | | | | |
| PODREGION PIOTRKOWSKI (cd.) SUBREGION (cont.) | | | | | | | | | | |
| Powiat piotrkowski | 5199 | 307 | 641 | 592 | 727 | 1551 | 390 | 130 | 137 | 46 |
| Gminy miejsko-wiejskie: Urban-rural gminas: | | | | | | | | | | |
| Sulejów | 1239 | 47 | 140 | 128 | 195 | 383 | 90 | 43 | 39 | 6 |
| w tym miasto | 569 | 13 | 71 | 66 | 86 | 202 | 38 | 21 | 17 | 4 |
| of which city | | | | | | | | | | |
| Wolbórz | 489 | 36 | 49 | 45 | 68 | 131 | 22 | 23 | 16 | 10 |
| w tym miasto | 227 | 12 | 24 | 22 | 27 | 56 | 11 | 13 | 11 | 3 |
| of which city | | | | | | | | | | |
| Gminy wiejskie: Rural gminas: | | | | | | | | | | |
| Aleksandrów | 154 | 17 | 25 | 19 | 25 | 50 | 3 | 2 | - | - |
| Czarnocin | 310 | 23 | 33 | 32 | 40 | 85 | 23 | 5 | 7 | 5 |
| Gorzkowice | 417 | 19 | 51 | 50 | 51 | 144 | 24 | 10 | 12 | 6 |
| Grabica | 408 | 49 | 46 | 41 | 31 | 135 | 44 | 4 | 11 | 1 |
| Łęki Szlacheckie | 135 | 8 | 16 | 15 | 23 | 46 | 9 | 3 | - | 1 |
| Moszczenica | 705 | 31 | 107 | 101 | 96 | 201 | 64 | 7 | 14 | 2 |
| Ręczno | 181 | 15 | 29 | 26 | 31 | 47 | 5 | 9 | 4 | - |
| Rozprza | 542 | 23 | 72 | 70 | 97 | 138 | 38 | 8 | 16 | 4 |
| Wola Krzysztoporska | 619 | 39 | 73 | 65 | 70 | 191 | 68 | 16 | 18 | 11 |
| Powiat radomszczański | 8789 | 197 | 1565 | 1500 | 912 | 2779 | 488 | 200 | 205 | 184 |
| Gminy miejskie: Urban gminas: | | | | | | | | | | |
| Radomsko | 4643 | 53 | 750 | 732 | 427 | 1482 | 228 | 111 | 145 | 140 |
| Gminy miejsko-wiejskie: Urban-rural gminas: | | | | | | | | | | |
| Kamieńsk | 303 | 1 | 51 | 44 | 47 | 86 | 19 | 5 | 3 | 5 |
| w tym miasto | 206 | - | 35 | 31 | 29 | 54 | 14 | 4 | 3 | 5 |
| of which city | | | | | | | | | | |
| Przedbórz | 565 | 26 | 96 | 93 | 56 | 201 | 18 | 23 | 7 | 6 |
| w tym miasto | 410 | 10 | 57 | 54 | 29 | 163 | 9 | 18 | 7 | 5 |
| of which city | | | | | | | | | | |
| Gminy wiejskie: Rural gminas: | | | | | | | | | | |
| Dobryszyce | 336 | 11 | 68 | 67 | 41 | 103 | 20 | 8 | 6 | 4 |
| Gidle | 402 | 16 | 71 | 71 | 37 | 140 | 31 | 4 | 8 | 6 |
| Gomunice | 302 | 4 | 47 | 43 | 30 | 97 | 16 | 4 | 7 | 4 |
| Kobiele Wielkie | 311 | 11 | 95 | 89 | 36 | 85 | 30 | 3 | 2 | - |
| Kodrąb | 246 | 13 | 40 | 33 | 27 | 77 | 26 | 4 | 1 | 4 |
| Łgota Wielka | 272 | 12 | 52 | 51 | 38 | 83 | 22 | 3 | 4 | 2 |
| Ładzice | 312 | 11 | 82 | 78 | 25 | 90 | 17 | 6 | 5 | 5 |
| Masłowice | 186 | 14 | 30 | 30 | 28 | 53 | 16 | 1 | 2 | 3 |
| Radomsko | 465 | 5 | 122 | 120 | 42 | 148 | 24 | 15 | 9 | 2 |
| Wielgomłynny | 226 | 8 | 32 | 22 | 37 | 74 | 11 | 8 | 1 | 2 |
| Żytno | 220 | 12 | 29 | 27 | 41 | 60 | 10 | 5 | 5 | 1 |

^a Bez osób prowadzących gospodarstwa indywidualne w rolnictwie.

^a Excluding persons tending private farms in agriculture.

TABL. 2 (93). **PODMIOTY GOSPODARKI NARODOWEJ^a W REJESTRZE REGON WEDŁUG WYBRANYCH SEKCJI W 2012 R. (cd.)**

Stan w dniu 31 XII

ENTITIES OF THE NATIONAL ECONOMY^a IN THE REGON REGISTER BY SELECTED SECTIONS
IN 2012 (cont.)
As of 31 XII

| WYSZCZEGÓLNIENIE SPECIFICATION | Ogółem Grand total | W tym Of which | | | | | | | | |
|---|-----------------------|--|----------------------|---|---------------------------------------|--|---|--|--|--|
| | | rolnictwo, leśnictwo, łowiectwo i rybactwo agricul- ture, forestry and fishing | przemysł industry | | budow- nictwo constru- ction | handel; naprawa pojazdów samocho- dowych ^Δ trade; repair of motor vehicles ^Δ | transport i gospo- darka magazy- nowa transporta- tion and storage | zakwate- rowanie i gastro- nomia ^Δ accom- modation and catering ^Δ | działalność finansowa i ubez- pieczeni- owa financial and insurance activities | obsługa rynku nierucho- mości ^Δ real estate activities |
| | | | razem total | w tym przetwórstwo przemys- łowe of which manufac- turing | | | | | | |
| PODREGION PIOTRKOWSKI (dok.) SUBREGION (cont.) | | | | | | | | | | |
| Powiat tomaszowski | 9042 | 267 | 1276 | 1188 | 1072 | 2713 | 548 | 250 | 257 | 233 |
| Gminy miejskie: Urban gminas: Tomaszów Mazowiecki | 5493 | 56 | 640 | 604 | 619 | 1741 | 316 | 142 | 173 | 188 |
| Gminy wiejskie: Rural gminas: | | | | | | | | | | |
| Będków | 184 | 15 | 23 | 22 | 28 | 53 | 12 | 1 | 4 | - |
| Budziszewice | 167 | 13 | 46 | 43 | 11 | 35 | 14 | 6 | 6 | 1 |
| Czerniewice | 300 | 28 | 51 | 45 | 50 | 80 | 28 | 8 | 5 | 1 |
| Inowódz | 269 | 19 | 43 | 38 | 28 | 40 | 9 | 19 | 4 | 18 |
| Lubochnia | 457 | 19 | 102 | 98 | 56 | 144 | 23 | 9 | 11 | 4 |
| Rokiciny | 388 | 24 | 64 | 58 | 29 | 122 | 26 | 9 | 11 | 3 |
| Rzeczycza | 224 | 17 | 26 | 21 | 36 | 59 | 29 | 7 | 5 | 4 |
| Tomaszów Mazowiecki | 862 | 42 | 133 | 120 | 138 | 222 | 63 | 34 | 22 | 9 |
| Ujazd | 550 | 20 | 117 | 111 | 53 | 173 | 22 | 13 | 14 | 5 |
| Żelechlinek | 148 | 14 | 31 | 28 | 24 | 44 | 6 | 2 | 2 | - |
| MIASTO NA PRAWACH POWIATU: CITY WITH POWIAT STATUS: Piotrków Trybunalski | 7450 | 138 | 790 | 748 | 708 | 2222 | 502 | 200 | 251 | 297 |
| PODREGION SIERADZKI | 35600 | 1101 | 4655 | 4397 | 4499 | 11093 | 2044 | 842 | 861 | 641 |
| SUBREGION | | | | | | | | | | |
| Powiat łaski | 4219 | 164 | 621 | 597 | 525 | 1294 | 222 | 105 | 113 | 58 |
| Gminy miejsko-wiejskie: Urban-rural gminas: | | | | | | | | | | |
| Łask | 2800 | 72 | 386 | 370 | 322 | 879 | 154 | 71 | 86 | 47 |
| w tym miasto | 2004 | 32 | 280 | 266 | 206 | 627 | 100 | 53 | 69 | 43 |
| of which city | | | | | | | | | | |
| Gminy wiejskie: Rural gminas: | | | | | | | | | | |
| Buczek | 343 | 15 | 50 | 49 | 53 | 101 | 18 | 11 | 3 | 3 |
| Sędziejowice | 383 | 30 | 57 | 54 | 58 | 103 | 19 | 9 | 11 | 2 |
| Widawa | 442 | 26 | 85 | 81 | 50 | 145 | 24 | 9 | 5 | 5 |
| Wodzierady | 251 | 21 | 43 | 43 | 42 | 66 | 7 | 5 | 8 | 1 |

^a Bez osób prowadzących gospodarstwa indywidualne w rolnictwie.^a Excluding persons tending private farms in agriculture.

TABL. 2 (93). **PODMIOTY GOSPODARKI NARODOWEJ^a W REJESTRZE REGON WEDŁUG WYBRANYCH SEKCJI W 2012 R. (cd.)**

Stan w dniu 31 XII

ENTITIES OF THE NATIONAL ECONOMY^a IN THE REGON REGISTER BY SELECTED SECTIONS IN 2012 (cont.)

As of 31 XII

| WYSZCZEGÓLNIENIE SPECIFICATION | Ogółem Grand total | W tym Of which | | | | | | | | |
|--|-----------------------|--|----------------------|--|---------------------------------------|--|---|--|--|--|
| | | rolnictwo, leśnictwo, łowiectwo i rybactwo agriculture, forestry and fishing | przemysł industry | | budow- nictwo construc- tion | handel; naprawa pojazdów samochod- owych ^Δ trade; repair of motor vehicles ^Δ | transport i gospo- darka magazy- nowa transporta- tion and storage | zakwate- rowanie i gastro- nomia ^Δ accom- modation and catering ^Δ | działalnoś ć finansowa i ubez- pieczeni- owa financial and insurance activities | obsługa rynku nierucho- mości ^Δ real estate activities |
| | | | razem total | w tym przetwór- stwo przemys- łowe of which manufac- turing | | | | | | |
| PODREGION SIERADZKI (cd.) SUBREGION (cont.) | | | | | | | | | | |
| Powiat pajęczański | 3655 | 113 | 567 | 535 | 419 | 1212 | 280 | 72 | 63 | 33 |
| Gminy miejsko-wiejskie: Urban-rural gminas: | | | | | | | | | | |
| Działoszyn | 1145 | 17 | 162 | 150 | 115 | 425 | 124 | 19 | 20 | 6 |
| w tym miasto | 595 | 6 | 76 | 72 | 50 | 232 | 36 | 17 | 10 | 4 |
| of which city | | | | | | | | | | |
| Pajęczno | 1119 | 22 | 158 | 155 | 122 | 371 | 58 | 25 | 19 | 20 |
| w tym miasto | 831 | 9 | 101 | 99 | 79 | 290 | 41 | 17 | 18 | 15 |
| of which city | | | | | | | | | | |
| Gminy wiejskie: Rural gminas: | | | | | | | | | | |
| Kielczygłów | 242 | 16 | 40 | 40 | 32 | 68 | 19 | 6 | 4 | 1 |
| Nowa Brzeźnica | 231 | 14 | 37 | 34 | 20 | 77 | 13 | 6 | 6 | 4 |
| Rzaśnia | 275 | 8 | 54 | 52 | 45 | 79 | 22 | 2 | 3 | 2 |
| Siemkowie | 232 | 16 | 40 | 36 | 28 | 84 | 17 | 4 | 5 | - |
| Strzelce Wielkie | 203 | 8 | 38 | 37 | 22 | 64 | 18 | 2 | 4 | - |
| Sulmierzyce | 208 | 12 | 38 | 31 | 35 | 44 | 9 | 8 | 2 | - |
| Powiat poddębicki | 3131 | 172 | 341 | 311 | 392 | 1076 | 160 | 78 | 57 | 27 |
| Gminy miejsko-wiejskie: Urban-rural gminas: | | | | | | | | | | |
| Poddębice | 1478 | 65 | 131 | 122 | 167 | 533 | 68 | 34 | 33 | 20 |
| w tym miasto | 926 | 9 | 72 | 66 | 98 | 331 | 41 | 20 | 23 | 20 |
| of which city | | | | | | | | | | |
| Uniejów | 599 | 29 | 60 | 57 | 88 | 213 | 36 | 23 | 10 | 2 |
| w tym miasto | 376 | 11 | 37 | 35 | 52 | 139 | 22 | 15 | 3 | 2 |
| of which city | | | | | | | | | | |
| Gminy wiejskie: Rural gminas: | | | | | | | | | | |
| Dalików | 234 | 11 | 48 | 47 | 31 | 57 | 13 | 3 | 4 | - |
| Pęczniew | 199 | 9 | 22 | 20 | 24 | 59 | 13 | 5 | 2 | - |
| Wartkowice | 334 | 37 | 33 | 31 | 40 | 122 | 17 | 8 | 2 | 3 |
| Zadzim | 287 | 21 | 47 | 34 | 42 | 92 | 13 | 5 | 6 | 2 |
| Powiat sieradzki | 8587 | 264 | 1022 | 951 | 1086 | 2482 | 445 | 192 | 210 | 232 |
| Gminy miejskie: Urban gminas: | | | | | | | | | | |
| Sieradz | 4283 | 21 | 473 | 440 | 445 | 1181 | 219 | 104 | 137 | 180 |
| Gminy miejsko-wiejskie: Urban-rural gminas: | | | | | | | | | | |
| Błaszki | 773 | 41 | 99 | 95 | 100 | 254 | 40 | 15 | 14 | 11 |
| w tym miasto | 203 | 3 | 28 | 25 | 19 | 68 | 4 | 2 | 6 | 3 |
| of which city | | | | | | | | | | |

a Bez osób prowadzących gospodarstwa indywidualne w rolnictwie.

a Excluding persons tending private farms in agriculture.

TABL. 2 (93). **PODMIOTY GOSPODARKI NARODOWEJ^a W REJESTRZE REGON WEDŁUG WYBRANYCH SEKCJI W 2012 R. (cd.)**

Stan w dniu 31 XII

ENTITIES OF THE NATIONAL ECONOMY^a IN THE REGON REGISTER BY SELECTED SECTIONS
IN 2012 (cont.)
As of 31 XII

| WYSZCZEGÓLNIENIE SPECIFICATION | Ogółem Grand total | W tym Of which | | | | | | | | |
|---|-----------------------|---|----------------------|---|---------------------------------------|--|---|--|--|--|
| | | rolnictwo, leśnictwo, łowiectwo i rybactwo agriculture, forestry and fishing | przemysł industry | | budow- nictwo construc- tion | handel; naprawa pojazdów samochod- owych ^Δ trade; repair of motor vehicles ^Δ | transport i gospo- darka magazy- nowa transporta- tion and storage | zakwate- rowanie i gastro- nomia ^Δ accom- modation and catering ^Δ | działalność finansowa i ubez- pieczeni- owa financial and insurance activities | obsługa rynku nierucho- mości ^Δ real estate activities |
| | | | razem total | w tym przetwórstwo przemys- łowe of which manufac- turing | | | | | | |
| PODREGION SIERADZKI (cd.) SUBREGION (cont.) | | | | | | | | | | |
| Powiat sieradzki (dok.) (cont.) | | | | | | | | | | |
| Gminy miejsko-wiejskie (dok.): Urban-rural gminas (cont.): | | | | | | | | | | |
| Warta | 800 | 46 | 81 | 75 | 111 | 217 | 41 | 15 | 18 | 8 |
| w tym miasto | 309 | 6 | 30 | 27 | 46 | 78 | 10 | 4 | 9 | 4 |
| of which city | | | | | | | | | | |
| Złoczew | 480 | 24 | 61 | 53 | 59 | 163 | 21 | 12 | 11 | 3 |
| w tym miasto | 316 | 8 | 45 | 29 | 29 | 120 | 9 | 10 | 7 | 3 |
| of which city | | | | | | | | | | |
| Gminy wiejskie: Rural gminas: | | | | | | | | | | |
| Brąszewice | 254 | 10 | 63 | 60 | 40 | 66 | 3 | 8 | 3 | - |
| Brzeźnio | 383 | 19 | 58 | 54 | 58 | 115 | 23 | 7 | 5 | 7 |
| Burzenin | 349 | 17 | 26 | 26 | 75 | 119 | 24 | 7 | 4 | 5 |
| Goszczanów | 229 | 29 | 28 | 24 | 35 | 58 | 10 | 4 | 3 | 2 |
| Kłonowa | 134 | 18 | 21 | 20 | 11 | 31 | 12 | - | 3 | - |
| Sieradz | 624 | 25 | 77 | 72 | 129 | 182 | 29 | 16 | 8 | 13 |
| Wróblew | 278 | 14 | 35 | 32 | 29 | 96 | 23 | 4 | 4 | 3 |
| Powiat wieluński | 6448 | 218 | 733 | 688 | 791 | 2117 | 330 | 157 | 155 | 122 |
| Gminy miejsko-wiejskie: Urban-rural gminas: | | | | | | | | | | |
| Wieluń | 3661 | 53 | 364 | 342 | 367 | 1235 | 175 | 83 | 112 | 115 |
| w tym miasto | 3014 | 19 | 284 | 271 | 266 | 1015 | 129 | 70 | 95 | 112 |
| of which city | | | | | | | | | | |
| Gminy wiejskie: Rural gminas: | | | | | | | | | | |
| Biała | 307 | 7 | 47 | 45 | 53 | 84 | 26 | 7 | 4 | 1 |
| Czarnożyły | 279 | 12 | 36 | 36 | 28 | 109 | 20 | 7 | 7 | 1 |
| Konopnica | 239 | 23 | 22 | 21 | 37 | 66 | 15 | 3 | 6 | 2 |
| Mokrsko | 279 | 10 | 44 | 44 | 37 | 92 | 11 | 6 | 10 | - |
| Osjałów | 392 | 22 | 51 | 50 | 83 | 116 | 17 | 19 | 4 | 1 |
| Ostrówek | 240 | 10 | 24 | 20 | 32 | 76 | 17 | 12 | 5 | - |
| Patnów | 493 | 41 | 60 | 57 | 74 | 167 | 24 | 10 | 4 | 1 |
| Skomlin | 178 | 17 | 18 | 18 | 22 | 56 | 7 | 3 | - | 1 |
| Wierzchlas | 380 | 23 | 67 | 55 | 58 | 116 | 18 | 7 | 3 | - |
| Powiat wierszowski ... | 3427 | 106 | 499 | 487 | 429 | 1101 | 235 | 89 | 63 | 33 |
| Gminy miejsko-wiejskie: Urban-rural gminas: | | | | | | | | | | |
| Wierszów | 1575 | 21 | 226 | 222 | 177 | 544 | 92 | 41 | 26 | 24 |
| w tym miasto | 1139 | 9 | 148 | 146 | 99 | 420 | 72 | 33 | 20 | 22 |
| of which city | | | | | | | | | | |

^a Bez osób prowadzących gospodarstwa indywidualne w rolnictwie.^a Excluding persons tending private farms in agriculture.

TABL. 2 (93). **PODMIOTY GOSPODARKI NARODOWEJ^a W REJESTRZE REGON WEDŁUG WYBRANYCH SEKCJI W 2012 R. (cd.)**

Stan w dniu 31 XII

ENTITIES OF THE NATIONAL ECONOMY^a IN THE REGON REGISTER BY SELECTED SECTIONS IN 2012 (cont.)

As of 31 XII

| WYSZCZEGÓLNIENIE SPECIFICATION | Ogółem Grand total | W tym Of which | | | | | | | | |
|---|-----------------------|---|----------------------|---|---------------------------------------|--|---|--|--|--|
| | | rolnictwo, leśnictwo, łowiectwo i rybactwo agriculture, forestry and fishing | przemysł industry | | budow- nictwo construc- tion | handel; naprawa pojazdów samochod- owych ¹ trade: repair of motor vehicles ¹ | transport i gospo- darka magazy- nowa transporta- tion and storage | zakwate- rowanie i gastro- nomia ² accom- modation and catering ² | działalność finansowa i ubez- pieczeni- owa financial and insurance activities | obsługa rynku nierucho- mości ³ real estate activities |
| | | | razem total | w tym przetwórstwo przemys- łowe of which manufac- turing | | | | | | |
| PODREGION SIERADZKI (dok.) SUBREGION (cont.) | | | | | | | | | | |
| Powiat wierszowski (dok.) (cont.) | | | | | | | | | | |
| Gminy wiejskie: Rural gminas: | | | | | | | | | | |
| Bolesławiec | 300 | 9 | 42 | 40 | 30 | 103 | 16 | 9 | 6 | 2 |
| Czastary | 265 | 15 | 44 | 41 | 35 | 89 | 20 | 6 | 4 | 2 |
| Galewice | 367 | 21 | 63 | 61 | 65 | 106 | 23 | 6 | 3 | 1 |
| Lututów | 318 | 11 | 39 | 38 | 45 | 101 | 16 | 8 | 10 | 2 |
| Łubnice | 287 | 19 | 46 | 46 | 40 | 67 | 39 | 6 | 7 | 1 |
| Sokolniki | 315 | 10 | 39 | 39 | 37 | 91 | 29 | 13 | 7 | 1 |
| Powiat zduńskowski... | 6133 | 64 | 872 | 828 | 857 | 1811 | 372 | 149 | 200 | 136 |
| Gminy miejskie: Urban gminas: | | | | | | | | | | |
| Zduńska Wola | 4372 | 9 | 571 | 546 | 539 | 1295 | 272 | 117 | 159 | 124 |
| Gminy miejsko-wiejskie: Urban-rural gminas: | | | | | | | | | | |
| Szadek | 514 | 27 | 88 | 81 | 61 | 170 | 15 | 14 | 12 | 3 |
| w tym miasto | 178 | 1 | 32 | 30 | 9 | 69 | 6 | 6 | 8 | - |
| of which city | | | | | | | | | | |
| Gminy wiejskie: Rural gminas: | | | | | | | | | | |
| Zapolice | 349 | 7 | 51 | 49 | 77 | 89 | 26 | 4 | 10 | 5 |
| Zduńska Wola | 898 | 21 | 162 | 155 | 180 | 257 | 59 | 14 | 19 | 4 |
| PODREGION SKIERNIEWICKI SUBREGION | 27969 | 1123 | 2513 | 2326 | 3208 | 8753 | 1923 | 685 | 831 | 739 |
| Powiat kutnowski | 7596 | 314 | 712 | 648 | 666 | 2563 | 440 | 168 | 254 | 203 |
| Gminy miejskie: Urban gminas: | | | | | | | | | | |
| Kutno | 4400 | 32 | 410 | 376 | 339 | 1509 | 250 | 98 | 170 | 134 |
| Gminy miejsko-wiejskie: Urban-rural gminas: | | | | | | | | | | |
| Krośniewice | 477 | 28 | 40 | 34 | 53 | 183 | 17 | 11 | 6 | 18 |
| w tym miasto | 322 | 6 | 25 | 21 | 36 | 124 | 14 | 8 | 5 | 13 |
| of which city | | | | | | | | | | |
| Zychlin | 790 | 27 | 70 | 67 | 79 | 269 | 51 | 10 | 33 | 13 |
| w tym miasto | 586 | 8 | 46 | 43 | 60 | 208 | 31 | 8 | 30 | 8 |
| of which city | | | | | | | | | | |

^a Bez osób prowadzących gospodarstwa indywidualne w rolnictwie.

^a Excluding persons tending private farms in agriculture.

TABL. 2 (93). PODMIOTY GOSPODARKI NARODOWEJ^a W REJESTRZE REGON WEDŁUG WYBRANYCH SEKCJI W 2012 R. (cd.)

Stan w dniu 31 XII

ENTITIES OF THE NATIONAL ECONOMY^a IN THE REGON REGISTER BY SELECTED SECTIONS IN 2012 (cont.)
As of 31 XII

| WYSZCZEGÓLNIENIE SPECIFICATION | Ogółem Grand total | W tym Of which | | | | | | | | |
|--|-----------------------|--|----------------------|---|---------------------------------------|--|---|--|--|--|
| | | rolnictwo, leśnictwo i rybactwo agricul- ture, forestry and fishing | przemysł industry | | budow- nictwo construc- tion | handel; naprawa pojazdów samochod- owych ^Δ trade; repair of motor vehicles ^Δ | transport i gospo- darka magazy- nowa transporta- tion and storage | zakwate- rowanie i gastro- nomia ^Δ accom- modation and catering ^Δ | działalność finansowa i ubez- pieczeni- owa financial and insurance activities | obsługa rynku nierucho- mości ^Δ real estate activities |
| | | | razem total | w tym przetwórstwo przemys- łowe of which manufac- turing | | | | | | |
| PODREGION SKIERNIEWICKI (cd.) SUBREGION (cont.) | | | | | | | | | | |
| Powiat kutnowski (dok.) (cont.) | | | | | | | | | | |
| Gminy wiejskie: Rural gminas: | | | | | | | | | | |
| Bedlno | 319 | 54 | 27 | 21 | 29 | 105 | 19 | 11 | 6 | 1 |
| Dąbrowice | 79 | 14 | 9 | 9 | 4 | 21 | 2 | - | 2 | - |
| Krzyżanów | 242 | 26 | 30 | 21 | 13 | 82 | 16 | 6 | 1 | 5 |
| Kutno | 636 | 36 | 73 | 71 | 77 | 208 | 52 | 21 | 18 | 14 |
| Łanięta | 114 | 22 | 9 | 8 | 12 | 24 | 4 | - | 4 | 2 |
| Nowe Ostrowy | 177 | 14 | 13 | 12 | 28 | 49 | 10 | 5 | 3 | 11 |
| Oporów | 136 | 26 | 11 | 11 | 8 | 42 | 8 | 3 | 4 | - |
| Strzelce | 226 | 35 | 20 | 18 | 24 | 71 | 11 | 3 | 7 | 5 |
| Powiat łęczycki | 3191 | 203 | 248 | 231 | 282 | 1019 | 270 | 79 | 82 | 128 |
| Gminy miejskie: Urban gminas: | | | | | | | | | | |
| Łęczyca | 1426 | 11 | 102 | 67 | 120 | 420 | 119 | 44 | 47 | 116 |
| Gminy wiejskie: Rural gminas: | | | | | | | | | | |
| Daszyna | 243 | 31 | 25 | 20 | 22 | 81 | 23 | 5 | 3 | 3 |
| Góra Świętej Małgorzaty | 168 | 27 | 14 | 13 | 16 | 45 | 22 | 2 | - | 1 |
| Grabów | 279 | 25 | 18 | 17 | 20 | 98 | 24 | 6 | 11 | 3 |
| Łęczyca | 406 | 40 | 36 | 34 | 41 | 130 | 48 | 11 | 11 | 1 |
| Piątek | 287 | 27 | 25 | 24 | 30 | 100 | 16 | 6 | 4 | 4 |
| Swinice Warckie | 229 | 21 | 17 | 15 | 18 | 90 | 9 | 2 | 4 | - |
| Witonia | 153 | 21 | 11 | 11 | 15 | 55 | 9 | 3 | 2 | - |
| Powiat łowicki | 5778 | 322 | 539 | 513 | 705 | 1728 | 411 | 183 | 160 | 106 |
| Gminy miejskie: Urban gminas: | | | | | | | | | | |
| Łowicz | 2926 | 25 | 269 | 254 | 318 | 913 | 207 | 104 | 100 | 78 |
| Gminy wiejskie: Rural gminas: | | | | | | | | | | |
| Bielawy | 274 | 33 | 29 | 25 | 34 | 77 | 11 | 3 | 5 | 6 |
| Chaśno | 154 | 33 | 10 | 10 | 22 | 35 | 15 | 3 | 2 | 1 |
| Domaniewice | 287 | 26 | 32 | 31 | 38 | 96 | 26 | 8 | 3 | 5 |
| Kiernozia | 217 | 29 | 10 | 10 | 20 | 72 | 14 | 1 | 5 | 1 |
| Kocierzew Południowy | 203 | 38 | 24 | 24 | 15 | 49 | 16 | 4 | - | - |
| Łowicz | 504 | 48 | 48 | 1 | 63 | 168 | 47 | 16 | 10 | 3 |
| Łyszkowice | 331 | 18 | 31 | 29 | 65 | 108 | 16 | 14 | 10 | 5 |
| Nieborów | 529 | 22 | 56 | 54 | 91 | 135 | 40 | 21 | 17 | 1 |
| Zduny | 353 | 50 | 30 | 29 | 39 | 75 | 19 | 9 | 8 | 6 |

^a Bez osób prowadzących gospodarstwa indywidualne w rolnictwie.^a Excluding persons tending private farms in agriculture.

TABL. 2 (93). **PODMIOTY GOSPODARKI NARODOWEJ^a W REJESTRZE REGON WEDŁUG WYBRANYCH SEKCJI W 2012 R. (dok.)**

Stan w dniu 31 XII

ENTITIES OF THE NATIONAL ECONOMY^a IN THE REGON REGISTER BY SELECTED SECTIONS
IN 2012 (cont.)
As of 31 XII

| WYSZCZEGÓLNIENIE SPECIFICATION | Ogółem Grand total | W tym Of which | | | | | | | | |
|--|-----------------------|---|----------------------|---|---------------------------------------|--|---|--|--|--|
| | | rolnictwo, leśnictwo, łowiectwo i rybactwo agriculture, forestry and fishing | przemysł industry | | budow- nictwo constru- ction | handel; naprawa pojazdów samochod- owych ¹ trade: repair of motor vehicles ¹ | transport i gospo- darka magazy- nowa transporta- tion and storage | zakwate- rowanie i gastro- nomia ² accom- modation and catering ² | działalność finansowa i ubez- pieczeni- owa financial and insurance activities | obsługa rynku nierucho- mości ³ real estate activities |
| | | | razem total | w tym przetwórstwo przemys- łowe of which manufac- turing | | | | | | |
| PODREGION SKIERNIEWICKI (dok.) SUBREGION (cont.) | | | | | | | | | | |
| Powiat rawski | 4006 | 103 | 404 | 375 | 465 | 1439 | 253 | 100 | 105 | 97 |
| Gminy miejskie: Urban gminas: | | | | | | | | | | |
| Rawa Mazowiecka ... | 2262 | 14 | 224 | 208 | 244 | 811 | 135 | 58 | 67 | 73 |
| Gminy miejsko-wiejskie: Urban-rural gminas: | | | | | | | | | | |
| Biała Rawska | 663 | 29 | 61 | 56 | 67 | 239 | 44 | 23 | 19 | 13 |
| w tym miasto | 349 | 7 | 35 | 34 | 32 | 133 | 21 | 14 | 9 | 10 |
| of which city | | | | | | | | | | |
| Gminy wiejskie: Rural gminas: | | | | | | | | | | |
| Cielądz | 173 | 12 | 18 | 16 | 26 | 61 | 6 | 1 | 1 | 1 |
| Rawa Mazowiecka ... | 617 | 23 | 71 | 68 | 93 | 239 | 49 | 11 | 11 | 9 |
| Regnów | 93 | 6 | 12 | 10 | 18 | 22 | 8 | 3 | 2 | 1 |
| Sadkowice | 198 | 19 | 18 | 17 | 17 | 67 | 11 | 4 | 5 | - |
| Powiat skierniewicki | 2307 | 133 | 251 | 223 | 417 | 585 | 178 | 46 | 40 | 18 |
| Gminy wiejskie: Rural gminas: | | | | | | | | | | |
| Bolimów | 251 | 19 | 30 | 22 | 36 | 61 | 10 | 6 | 4 | 1 |
| Głuchów | 328 | 30 | 40 | 39 | 58 | 79 | 33 | 5 | 3 | - |
| Godzianów | 161 | 14 | 15 | 14 | 37 | 30 | 13 | 1 | 3 | - |
| Kowiesy | 185 | 13 | 13 | 13 | 32 | 54 | 9 | 9 | 2 | 1 |
| Lipce | | | | | | | | | | |
| Reymontowskie | 196 | 10 | 23 | 20 | 26 | 53 | 15 | 1 | 1 | - |
| Maków | 289 | 18 | 37 | 36 | 70 | 60 | 28 | 5 | 6 | 2 |
| Nowy Kawęczyn | 178 | 9 | 21 | 20 | 31 | 45 | 6 | 2 | 2 | 7 |
| Skierniewice | 551 | 15 | 62 | 53 | 98 | 157 | 43 | 14 | 18 | 7 |
| Słupia | 168 | 5 | 10 | 6 | 29 | 46 | 21 | 3 | 1 | - |
| MIASTO NA PRAWACH POWIATU: CITY WITH POWIAT STATUS: | | | | | | | | | | |
| Skierniewice | 5091 | 48 | 359 | 336 | 673 | 1419 | 371 | 109 | 190 | 187 |

^a Bez osób prowadzących gospodarstwa indywidualne w rolnictwie.

^a Excluding persons tending private farms in agriculture.

TABL. 3 (94). SPÓŁKI HANDLOWE WEDŁUG FORM PRAWNYCH W 2012 R.

Stan w dniu 31 XII

COMMERCIAL COMPANIES BY LEGAL STATUS IN 2012

As of 31 XII

| WYSZCZEGÓLNIENIE SPECIFICATION | Ogółem Grand total | Spółki kapitałowe Companies | | | Spółki osobowe ^a Partnerships ^a | | |
|--|-----------------------|--------------------------------|------------------------|---|--|--------------------|------------------------|
| | | razem total | akcyjne joint stock | z ograniczoną odpowiedzial- nością with limited liability | razem total | w tym of which | |
| | | | | | | jawne unlimited | komandytowe limited |
| WOJEWÓDZTWO VOIVODSHIP | 15946 | 13137 | 440 | 12697 | 2809 | 2234 | 399 |
| Podregion łódzki Subregion | 2068 | 1636 | 43 | 1593 | 432 | 380 | 40 |
| Powiaty: | | | | | | | |
| Powiaty: | | | | | | | |
| brzeziński | 115 | 86 | 1 | 85 | 29 | 26 | 2 |
| łódzki wschodni | 435 | 336 | 11 | 325 | 99 | 90 | 5 |
| pabianicki | 740 | 592 | 14 | 578 | 148 | 125 | 19 |
| zgierski | 778 | 622 | 17 | 605 | 156 | 139 | 14 |
| Podregion m. Łódź Subregion | 9273 | 7904 | 276 | 7628 | 1369 | 972 | 274 |
| Miasto na prawach powiatu: | | | | | | | |
| City with powiat status: | | | | | | | |
| Łódź | 9273 | 7904 | 276 | 7628 | 1369 | 972 | 274 |
| Podregion piotrkowski Subregion | 1846 | 1387 | 56 | 1331 | 459 | 390 | 46 |
| Powiaty: | | | | | | | |
| Powiaty: | | | | | | | |
| bełchatowski | 383 | 312 | 17 | 295 | 71 | 65 | 2 |
| opoczyński | 150 | 104 | 2 | 102 | 46 | 41 | 5 |
| piotrkowski | 149 | 115 | 2 | 113 | 34 | 29 | 5 |
| radomszczański | 316 | 229 | 6 | 223 | 87 | 68 | 13 |
| tomaszowski | 396 | 286 | 16 | 270 | 110 | 101 | 7 |
| Miasto na prawach powiatu: | | | | | | | |
| City with powiat status: | | | | | | | |
| Piotrków Trybunalski | 452 | 341 | 13 | 328 | 111 | 86 | 14 |
| Podregion sieradzki Subregion | 1495 | 1194 | 35 | 1159 | 301 | 272 | 19 |
| Powiaty: | | | | | | | |
| Powiaty: | | | | | | | |
| łaski | 165 | 137 | 3 | 134 | 28 | 22 | 5 |
| pajęczański | 102 | 77 | 1 | 76 | 25 | 24 | 1 |
| podgębicki | 80 | 61 | 3 | 58 | 19 | 11 | - |
| sieradzki | 450 | 358 | 9 | 349 | 92 | 88 | 4 |
| wieluński | 286 | 231 | 10 | 221 | 55 | 51 | 3 |
| wieruszowski | 118 | 93 | 3 | 90 | 25 | 23 | 2 |
| zduńskowolski | 294 | 237 | 6 | 231 | 57 | 53 | 4 |
| Podregion skierniewicki Subregion | 1264 | 1016 | 30 | 986 | 248 | 220 | 20 |
| Powiaty: | | | | | | | |
| Powiaty: | | | | | | | |
| kutnowski | 409 | 335 | 11 | 324 | 74 | 68 | 4 |
| łęczycki | 112 | 91 | 4 | 87 | 21 | 21 | - |
| łowicki | 200 | 151 | - | 151 | 49 | 48 | 1 |
| rawski | 151 | 117 | 4 | 113 | 34 | 26 | 7 |
| skierniewicki | 65 | 52 | - | 52 | 13 | 10 | 2 |
| Miasto na prawach powiatu: | | | | | | | |
| City with powiat status: | | | | | | | |
| Skierniewice | 327 | 270 | 11 | 259 | 57 | 47 | 6 |

^a W województwie łódzkim wśród spółek osobowych zarejestrowanych było: w 2011 r. — 61 spółek partnerskich i 40 komandytowo-akcyjnych, w 2012 r. — 65 spółek partnerskich i 111 komandytowo-akcyjnych.

^a There were 61 professional partnerships as well as 40 joint-stock limited partnerships in 2011 and 65 professional partnerships as well as 111 joint-stock limited partnerships in 2012 registered in Łódzkie voivodship.