URZĄD STATYSTYCZNY
W WARSZAWIE

WARSZAWA 2010

ZE STATYSTYKĄ PRZEZ WARSZAWĘ









ZNAKI UMOWNE

Kreska (-)	- zjawisko nie wystąpiło.
Zero: (0)	- zjawisko istniało w wielkościach mniejszych od 0,5.
(0,0)	- zjawisko istniało w wielkościach mniejszych od 0,05.
Kropka (.)	- zupełny brak informacji albo brak informacji wiarygodnych.

Znak x	- wypełnienie pozycji jest niemożliwe lub niecelowe.
Znak Δ	- oznacza, że nazwa została skrócona w stosunku do obowiązującej klasyfikacji
“W tym"	- oznacza, że nie podaje się wszystkich składników sumy.

Przy publikowaniu danych US prosimy o podanie źródła.

POŁOŻENIE GEOGRAFICZNE





M.ST. WARSZAWA NA TLE

M. ST. WARSZAWA NA TLE WOJEWÓDZTWA MAZOWIECKIEGO W 2009 R.

Lp.	WYSZCZEGÓLNIENIE	Województwo mazowieckie	M.st. Warszawa	
		ogółem		województwo=100
1.	Powierzchnia w km^2 (stan w dniu 1 I)	35558	517	1,5
2.	Ludność (stan w dniu 31 XII) w tys.	5222,2	1714,4	32,8
3.	w tym kobiety	2724,3	926,5	34,0
	W % ogółu ludności (stan w dniu 31 XII) - ludność w wieku:			
4.	przedprodukcyjnym	18,7	14,8	x
5.	produkcyjnym	63,7	64,4	x
6.	poprodukcyjnym	17,6	20,8	x
7.	Przyrost naturalny na 1000 ludności	1,0	0,37	x
8.	Saldo migracji wewnętrznych i zagranicznych na pobyt stały na 1000 ludności	2,36	2,25	x
	Przestępstwa stwierdzone w zakończonych postępowaniach przygotowawczych:			
9.	w liczbach bezwzględnych	145274	58307	40,1
10.	na 10 tys. ludności	278,6	340,7	x
11.	Wskaźnik wykrywalności sprawców przestępstw stwierdzonych w %	59,1	43,7	x
12.	Pracujący [a] (stan w dniu 31 XII) w tys.	1421,1	806,5	56,8
1.	Bezrobotni zarejestrowani (stan w dniu 31 XII) w tys.	224,5	31,3	13,9
	W % bezrobotnych zarejestrowanych (stan w dniu 31 XII):			
2.	w wieku do 25 lat.	20,2	9,7	x
3.	pozostający bez pracy dłużej niż 1 rok	43,1	26,6	x
4.	Stopa bezrobocia rejestrowanego (stan w dniu 31 XII) w %	9,0	2,9	x
	Zasoby mieszkaniowe (stan w dniu 31 XII):			
5.	mieszkania w tys.	2000,7	818,9	40,9
6.	przeciętna liczba izb w mieszkaniu	3,52	3,12	x
7.	przeciętna powierzchnia użytkowa 1 mieszkania w m^2	68,9	57,8	x
8.	Mieszkania oddane do użytkowania: w tysiącach	39,0	19,5	50,0
9.	na 1000 ludności	7,5	11,4	x
10.	Studenci szkół wyższych (stan w dniu 30 XI) w tys.	333,8	278,0	83,3

a Według faktycznego miejsca pracy; dane nie obejmują fundacji, stowarzyszeń, partii politycznych, związków zawodowych, organizacji społecznych, organizacji pracodawców, samorządu gospodarczego o liczbie pracujących do 9 osób.

M. ST. WARSZAWA NA TLE WOJEWÓDZTWA MAZOWIECKIEGO W 2009 R. (dok.)

Lp.	WYSZCZEGÓLNIENIE	Województwo mazowieckie	M.st. Warszawa	
		ogółem		województwo=100
	Dzieci w placówkach wychowania przedszkolnego (stan na początku roku szkolnego):			
1.	w tysiącach	149,4	56,1	37,6
2.	na 1000 dzieci w wieku 3-6 lat	721	943	x
	Zakłady ambulatoryjnej opieki zdrowotnej (stan w dniu 31 XII):			
3.	publiczne	508	193	38,0
4.	niepubliczne	1432	517	36,1
	Porady udzielone w zakresie ambulatoryjnej opieki zdrowotnej na 1 mieszkańca:			
5.	lekarskie	6,7	8,7	x
6.	stomatologiczne	0,8	1,0	x
7.	Biblioteki publiczne (łącznie z filiami; stan w dniu 31 XII)	991	191	19,3
8.	Czytelnicy bibliotek publicznych na 1000 ludności	178	251	x
9.	Kina stałe (stan w dniu 31 XII)	53	22	41,5
10.	Widzowie w kinach stałych w tys.	8685,0	7294,7	84,0

Lp.	WYSZCZEGÓLNIENIE	Województwo mazowieckie	M.st. Warszawa	
		ogółem		województwo=100
1.	Turystyczne obiekty zbiorowego zakwaterowania w tys.:			
2.	miejsca noclegowe (stan w dniu 31 VII)	40,7	22,9	56,2
3.	korzystający z noclegów	2786,6	2110,8	75,7
4.	Targowiska stałe (stan w dniu 31 XII)	316	57	18,0
	Podmioty gospodarki narodowej wpisane do rejestru Regon (stan w dniu 31 XII):			
5.	w tysiącach	646,7	328,3	50,8
6.	na 10 tys. ludności	1238	1915	x
	Osoby fizyczne prowadzące działalność gospodarczą:			
7.	w tysiącach	462,5	210,0	45,4
8.	na 10 tys. ludności	886	1225	x

i zawodowego, rolników indywidualnych, duchownych, jednostek budżetowych prowadzących działalność w zakresie obrony narodowej i bezpieczeństwa publicznego oraz podmiotów gospodarczych

TABLICA

WYBRANE DANE O DZIELNICACH M.ST. WARSZAWY W 2009 R.

Lp.	WYSZCZEGÓLNIENIE	**M.st. Warszawa**	Bemowo	Białołęka	Bielany	Mokotów	Ochota	Praga--Południe	Praga--Północ
1.	Ludność na 1 km^2	**3315**	4532	1223	4137	6368	9196	8159	6276
2.	Kobiety na 100 mężczyzn	**118**	109	110	119	122	118	118	118
3.	Ludność w wieku nieprodukcyjnym na 100 osób w wieku produkcyjnym	**55,4**	42,8	41,5	60,6	64,3	60,8	53,7	50,5
4.	Przyrost naturalny na 1000 ludności	**0,37**	7,76	13,49	–1,45	–2,80	–4,19	–1,26	–3,51
5.	Pracujący[a] na 1000 ludności	**470**	167	276	162	579	647	286	417
6.	Mieszkania oddane do użytkowania na 1000 ludności	**11,38**	20,52	34,05	8,38	6,19	4,75	3,91	0,33
7.	Przeciętna powierzchnia użytkowa 1 mieszkania	**73,9**	59,5	72,7	68,8	66,9	68,8	67,7	62,4
8.	Widzowie w kinach stałych na 1000 ludności	**4262**	4289	–	–	6357	–	3905	1261
9.	Studenci[b] na 1000 ludności	**160,7**	20,0	16,6	160,7	88,7	253,0	79,7	250,1
10.	Ludność na 1 aptekę	**3422**	5384	4060	3716	3177	3082	3445	2757
11.	Podmioty gospodarki narodowej na 1000 ludności	**192**	192	166	169	201	187	185	156
12.	Przestępstwa stwierdzone na 1000 ludności	**34,1**	22,1	22,4	25,5	26,9	45,1	35,5	47,2

a Według faktycznego miejsca pracy. b Łącznie z cudzoziemcami; bez zamiejscowych jednostek organizacyjnych.

PRZEGLĄDOWA

Rembertów	Śródmieście	Targówek	Ursus	Ursynów	Wawer	Wesoła	Wilanów	Włochy	Wola	Żoliborz	Lp.
1204	8102	5087	5380	3400	877	992	521	1386	7149	5674	1.
108	126	116	115	112	112	107	115	113	125	128	2.
48,6	64,9	58,7	56,9	40,1	59,2	52,4	56,1	57,7	60,6	68,6	3.
2,32	–6,06	1,66	7,01	6,70	2,41	5,21	6,88	0,03	–5,22	–4,44	4.
177	1708	200	187	276	274	127	394	1149	589	408	5.
3,75	8,58	9,48	13,12	7,57	12,32	4,84	123,52	10,12	19,43	1,97	6.
143,8	80,8	63,1	70,8	75,5	131,2	168,1	94,8	78,1	56,1	43,4	7.
–	15297	4911	138	3544	–	–	–	–	1634	25906	8.
–	854,7	59,7	–	204,4	11,4	–	–	92,6	173,8	24,2	9.
2581	1971	4401	5036	3918	3177	4551	3829	4410	3934	2670	10.
153	354	148	145	168	189	169	221	237	204	209	11.
23,1	72,4	24,2	19,6	21,0	22,8	22,7	85,7	41,2	42,2	21,2	12.

GEOGRAFIA. ŚRODOWISKO



POWIERZCHNIA GEODEZYJNA W 2009 R.
Stan w dniu 1 I

DZIELNICE	W km^2	W odsetkach	Na 1 mieszkańca[a] w m^2
M.st. Warszawa	**517,2**	**100,0**	**302**
Bemowo	25,0	4,8	221
Białołęka	73,0	14,1	818
Bielany	32,3	6,3	242
Mokotów	35,4	6,9	157
Ochota	9,7	1,9	109
Praga-Południe	22,4	4,3	123
Praga-Północ	11,4	2,2	159
Rembertów	19,3	3,7	831
Śródmieście	15,6	3,0	123
Targówek	24,2	4,7	197
Ursus	9,4	1,8	186
Ursynów	43,8	8,5	294
Wawer	79,7	15,4	1140
Wesoła	22,9	4,4	1008
Wilanów	36,7	7,1	1918
Włochy	28,6	5,5	721
Wola	19,3	3,7	140
Żoliborz	8,5	1,6	176

a Stan w dniu 31 XII.

STRUKTURA POWIERZCHNI M. ST. WARSZAWY WEDŁUG KIERUNKÓW WYKORZYSTANIA W 2009 R.
Stan w dniu 1 I

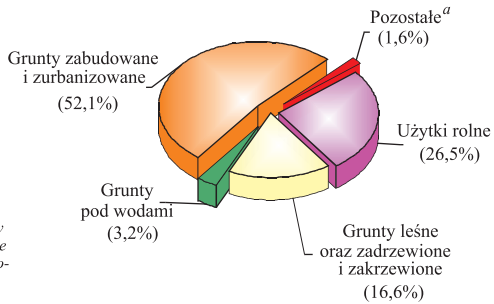

a Łącznie użytki ekologiczne, nieużytki oraz grunty przeznaczone do rekultywacji i niezagospodarowane grunty zrekultywowane, wały ochronne nieprzystosowane do ruchu kołowego.

STRUKTURA GRUNTÓW ZABUDOWANYCH I ZURBANIZOWANYCH M.ST. WARSZAWY WEDŁUG KIERUNKÓW WYKORZYSTANIA W 2009 R.
Stan w dniu 1 I

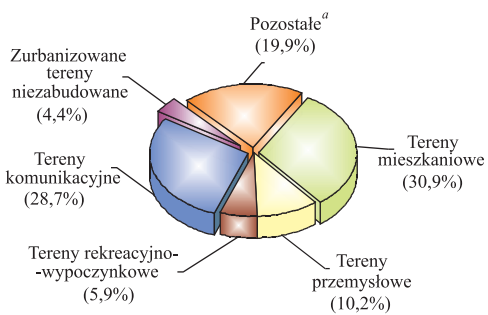

a Inne tereny zabudowane łącznie z użytkami kopalnymi.

GEOGRAFIA. ŚRODOWISKO

POWIERZCHNIA GEODEZYJNA WEDŁUG KIERUNKÓW WYKORZYSTANIA W 2009 R.
Stan w dniu 1 I

DZIELNICE	Użytki rolne	Grunty leśne oraz zadrzewione i zakrzewione	Grunty zabudowane i zurbanizowane	Pozostałe grunty
	w hektarach			
M.st. Warszawa	**13691**	**8570**	**26940**	**2523**
Bemowo	509	266	1696	24
Białołęka	3729	1076	2041	458
Bielany	356	803	1841	234
Mokotów	833	33	2402	274
Ochota	28	–	939	5
Praga-Południe	128	64	1871	175
Praga-Północ	38	–	904	200
Rembertów	231	760	855	84
Śródmieście	3	–	1450	104
Targówek	516	193	1703	10
Ursus	215	–	720	1
Ursynów	1232	916	2171	60
Wawer	2522	2817	2269	362
Wesoła	173	1289	758	74
Wilanów	2332	277	713	351
Włochy	796	25	2001	41
Wola	50	51	1824	1
Żoliborz	–	–	782	65

UDZIAŁ GRUNTÓW ZABUDOWANYCH I ZURBANIZOWANYCH POSZCZEGÓLNYCH DZIELNIC W POWIERZCHNI GRUNTÓW ZABUDOWANYCH I ZURBANIZOWANYCH M. ST. WARSZAWY W 2009 R.
Stan w dniu 1 I

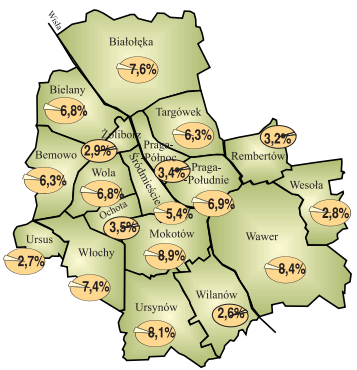

STRUKTURA POWIERZCHNI O SZCZEGÓLNYCH WALORACH PRZYRODNICZYCH PRAWNIE CHRONIONA W 2009 R.
Stan w dniu 31 XII

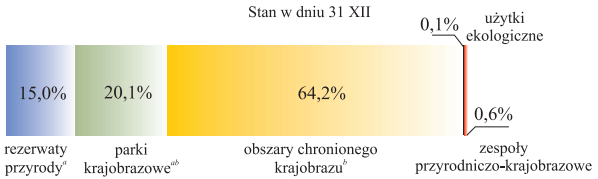

a Bez otuliny (strefy ochronnej). b Bez powierzchni rezerwatów przyrody i pozostałych form ochrony przyrody położonych na ich terenie.

LUDNOŚĆ



RUCH NATURALNY I MIGRACJE NA 1000 LUDNOŚCI W 2009 R.

DZIELNICE	Małżeństwa	Rozwody	Urodzenia żywe	Zgony	Saldo migracji ogółem
M.st. Warszawa	**5,75**	**2,06**	**11,05**	**10,68**	**+2,25**
Bemowo	6,81	2,26	14,59	6,83	+9,88
Białołęka	5,87	0,61	17,84	4,35	+23,40
Bielany	5,30	2,06	8,80	10,25	–3,35
Mokotów	5,31	2,15	9,91	12,70	–0,05
Ochota	4,68	2,15	9,04	13,24	–1,61
Praga-Południe	5,94	2,53	9,96	11,23	–2,99
Praga-Północ	5,92	5,28	9,89	13,40	–2,85
Rembertów	5,82	0,53	10,15	7,83	+2,14
Śródmieście	7,64	2,99	10,27	16,34	–3,55
Targówek	5,27	0,49	11,41	9,75	–1,08
Ursus	5,36	2,29	14,42	7,41	+6,65
Ursynów	6,33	2,52	11,63	4,93	+0,41
Wawer	4,92	0,42	11,14	8,73	+12,91
Wesoła	5,39	0,85	10,74	5,53	+11,54
Wilanów	5,89	1,43	13,32	6,44	+64,05
Włochy	5,16	2,20	9,76	9,73	+0,08
Wola	5,28	1,64	9,91	15,13	–0,46
Żoliborz	5,27	1,90	11,90	16,34	–0,44

STRUKTURA LUDNOŚCI WEDŁUG PŁCI W 2009 R.
Stan w dniu 31 XII

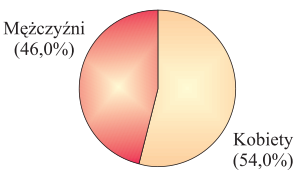

GĘSTOŚĆ ZALUDNIENIA W 2009 R.
Stan w dniu 31 XII



W nawiasach podano liczbę dzielnic.

LUDNOŚĆ WEDŁUG EKONOMICZNYCH GRUP WIEKU W 2009 R.
Stan w dniu 31 XII

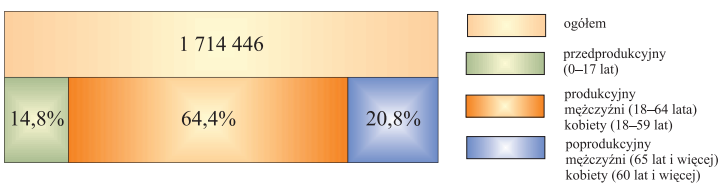

LUDNOŚĆ

LUDNOŚĆ WEDŁUG BIOLOGICZNYCH GRUP WIEKU W 2009 R.
Stan w dniu 31 XII

DZIELNICE	Ogółem	0–14 lat	15–64	65 lat i więcej
		w odsetkach		
M.st. Warszawa	**1714446**	**12,4**	**70,4**	**17,2**
Bemowo	113066	12,5	76,5	11,0
Białołęka	89324	19,3	75,2	5,5
Bielany	133778	11,1	69,0	19,9
Mokotów	225571	11,3	66,9	21,8
Ochota	89383	10,3	67,2	22,5
Praga-Południe	182588	11,5	71,0	17,5
Praga-Północ	71675	13,0	72,8	14,2
Rembertów	23230	13,5	73,5	13,0
Śródmieście	126143	9,6	66,2	24,2
Targówek	123214	12,5	70,6	16,9
Ursus	50355	15,8	69,6	14,6
Ursynów	148876	13,0	77,6	9,4
Wawer	69898	15,2	68,8	16,0
Wesoła	22757	17,5	71,8	10,7
Wilanów	19146	15,9	70,3	13,8
Włochy	39690	13,0	69,3	17,7
Wola	137692	10,4	67,8	21,8
Żoliborz	48060	11,3	65,0	23,7

LUDNOŚĆ W WIEKU NIEPRODUKCYJNYM NA 100 OSÓB W WIEKU PRODUKCYJNYM W 2009 R.
Stan w dniu 31 XII

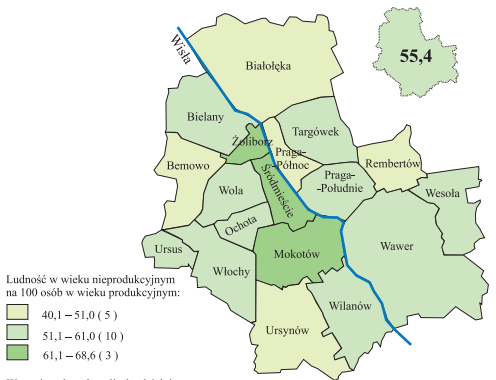

W nawiasach podano liczbę dzielnic.

STRUKTURA LUDNOŚCI W WIEKU OD 3 DO 24 LAT WEDŁUG EDUKACYJNYCH GRUP WIEKU W 2009 R.

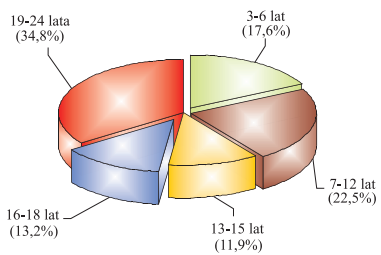

PRZECIĘTNE DALSZE TRWANIE ŻYCIA WEDŁUG PŁCI I WIEKU W 2009 R.

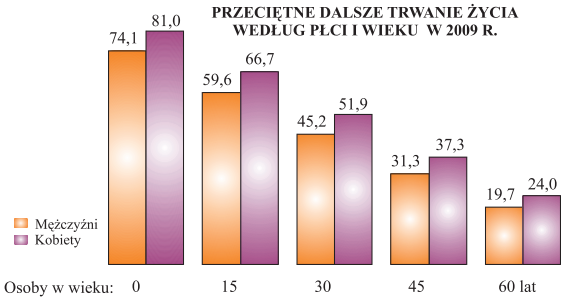

SAMORZĄD TERYTORIALNY



RADNI WEDŁUG WIEKU W 2009 R.
Stan w dniu 31 XII

DZIELNICE	Ogółem	W wieku				
		24 lata i mniej	25–29	30–39	40–59	60 lat i więcej
O G Ó Ł E M	**469**	**9**	**48**	**114**	**199**	**99**
Rada m.st. Warszawy	**60**	**–**	**2**	**20**	**30**	**8**
Rady dzielnic	**409**	**9**	**46**	**94**	**169**	**91**
Bemowo	25	1	4	3	13	4
Białołęka	23	–	5	6	11	1
Bielany	25	–	2	7	6	10
Mokotów	28	–	3	11	10	4
Ochota	23	–	6	2	10	5
Praga-Południe	25	3	4	4	8	6
Praga-Północ	23	1	4	6	6	6
Rembertów	21	–	–	4	14	3
Śródmieście	25	–	5	10	9	1
Targówek	25	1	3	7	6	8
Ursus	21	–	–	2	14	5
Ursynów	25	–	2	11	4	8
Wawer	23	1	1	7	11	3
Wesoła	15	–	–	3	10	2
Wilanów	15	1	1	1	7	5
Włochy	21	–	–	1	12	8
Wola	25	1	5	6	9	4
Żoliborz	21	–	1	3	9	8

STRUKTURA RADNYCH WEDŁUG PŁCI W 2009 R.
Stan w dniu 31 XII

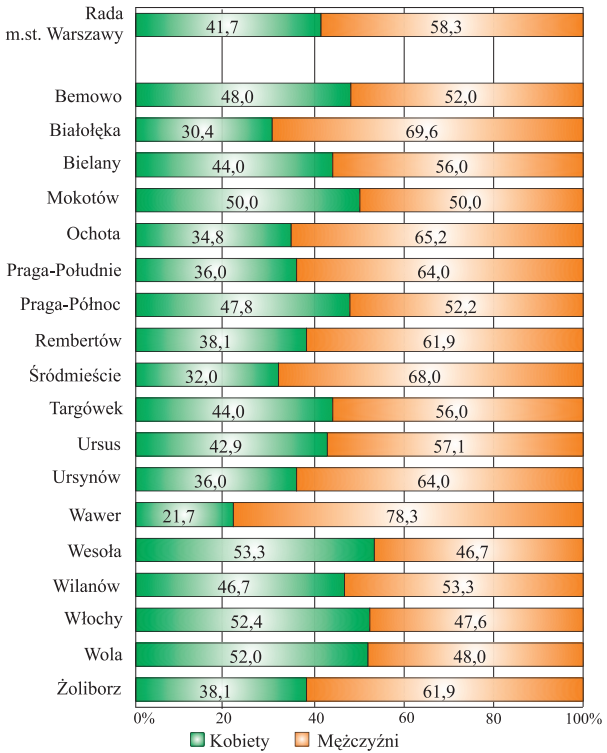

SAMORZĄD TERYTORIALNY

RADNI WEDŁUG GRUP ZAWODÓW W 2009 R.
Stan w dniu 31 XII

DZIELNICE	Ogółem	W tym				
		przedstawiciele władz publicznych, wyżsi urzędnicy i kierownicy	specjaliści	technicy i inny średni personel	pracownicy biurowi	pracownicy usług osobistych i sprzedawcy
O G Ó Ł E M	**469**	**59**	**221**	**43**	**59**	**23**
Rada m.st. Warszawy	**60**	**7**	**19**	**–**	**22**	**–**
Rady dzielnic	**409**	**52**	**202**	**43**	**37**	**23**
Bemowo	25	2	20	–	–	–
Białołęka	23	3	7	7	–	5
Bielany	25	–	20	5	–	–
Mokotów	28	5	12	–	6	2
Ochota	23	8	6	3	2	–
Praga-Południe	25	6	12	1	3	–
Praga-Północ	23	–	11	3	6	–
Rembertów	21	1	11	3	–	2
Śródmieście	25	2	14	1	4	–
Targówek	25	2	13	–	4	1
Ursus	21	1	13	5	–	2
Ursynów	25	2	14	5	–	–
Wawer	23	10	7	–	3	1
Wesoła	15	1	10	–	–	2
Wilanów	15	2	5	3	–	–
Włochy	21	–	14	3	1	–
Wola	25	3	–	1	8	7
Żoliborz	21	4	13	3	–	1

STRUKTURA RADNYCH RADY M.ST WARSZAWY WEDŁUG POZIOMU WYKSZTAŁCENIA W 2009 R.
Stan w dniu 31 XII

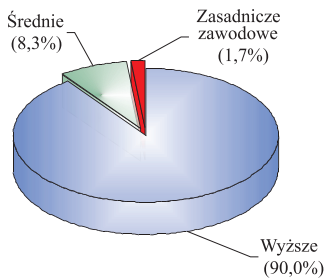

STRUKTURA RADNYCH RAD DZIELNIC M.ST WARSZAWY WEDŁUG POZIOMU WYKSZTAŁCENIA W 2009 R.
Stan w dniu 31 XII

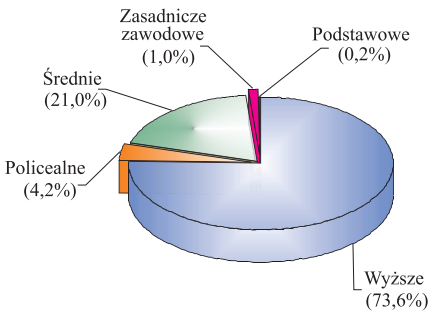

BEZPIECZEŃSTWO PUBLICZNE



WYPADKI DROGOWE W 2009 R.

DZIELNICE	Wypadki	Ofiary wypadków	Wypadki na 10 tys. ludności
M.st. Warszawa.....	**984**	**1223**	**5,7**
Bemowo	47	46	4,2
Białołęka.....	40	65	4,6
Bielany	60	178	4,5
Mokotów	142	102	6,3
Ochota	79	94	8,8
Praga-Południe	76	62	4,2
Praga-Północ	54	10	7,5
Rembertów	9	132	3,9
Śródmieście	106	65	8,3
Targówek	50	28	4,1
Ursus.....	24	78	4,8
Ursynów	59	55	4,0
Wawer.....	46	57	6,6
Wesoła	12	17	5,3
Wilanów	13	17	7,1
Włochy	54	62	13,6
Wola.....	83	120	6,0
Żoliborz	30	35	6,2

PRZESTĘPSTWA STWIERDZONE NA 1000 LUDNOŚCI W 2009 R.

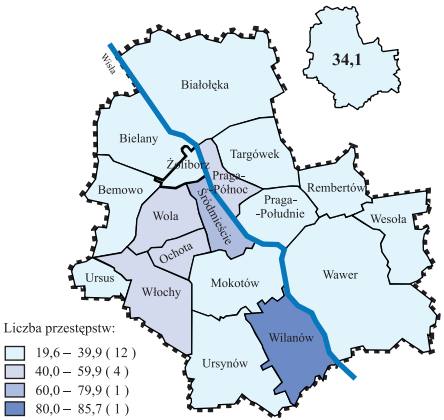

W nawiasach podano liczbę dzielnic.

STRUKTURA PRZESTĘPSTW STWIERDZONYCH W ZAKOŃCZONYCH POSTĘPOWANIACH PRZYGOTOWAWCZYCH WEDŁUG CHARAKTERU PRZESTĘPSTW W 2009 R.

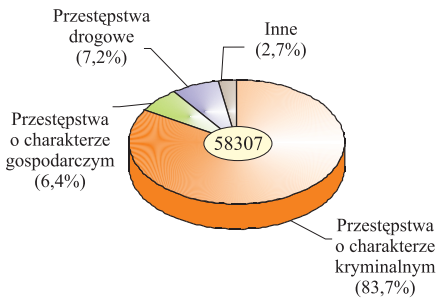

STRUKTURA POŻARÓW WEDŁUG RODZAJU OBIEKTU W 2009 R.

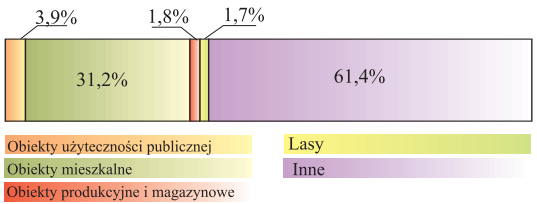

WSKAŹNIKI WYKRYWALNOŚCI SPRAWCÓW PRZESTĘPSTW STWIERDZONYCH W 2009 R.



BEZPIECZEŃSTWO PUBLICZNE

PRZESTĘPSTWA STWIERDZONE W ZAKOŃCZONYCH POSTĘPOWANIACH PRZYGOTOWAWCZYCH W 2009 R.

DZIELNICE	Ogółem	Z liczby ogółem przestępstwa przeciwko			
		życiu i zdrowiu	bezpieczeństwu powszechnemu i w komunikacji	rodzinie i opiece	mieniu
M.st. Warszawa	**58307**	**1006**	**4236**	**1043**	**39920**
Bemowo	2476	42	188	49	1813
Białołęka	1958	23	134	51	1486
Bielany	3416	95	313	78	1785
Mokotów	6066	119	358	120	4149
Ochota	4030	49	243	63	2915
Praga-Południe	6493	104	388	99	4478
Praga-Północ	3390	67	243	76	2112
Rembertów	535	10	127	18	246
Śródmieście	9294	91	562	83	6622
Targówek	2976	68	197	63	2221
Ursus	976	22	70	37	723
Ursynów	3117	45	249	55	2175
Wawer	1581	30	232	46	1003
Wesoła	512	6	57	7	341
Wilanów	1565	33	254	15	1078
Włochy	1634	24	102	29	1263
Wola	5818	135	405	138	3831
Żoliborz	1023	31	86	15	678
Pozostałe[a]	1447	12	28	1	1001

a Dworce, lotnisko, metro, komisariat rzeczny.

STRUKTURA ZGŁOSZEŃ DO STRAŻY MIEJSKIEJ WEDŁUG ŹRÓDEŁ ZGŁOSZEŃ W 2009 R.

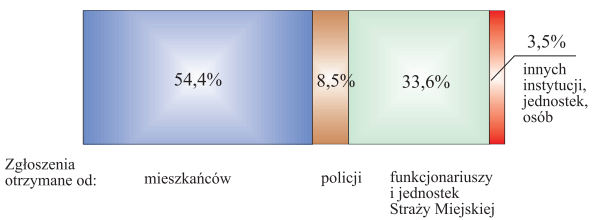

ZGŁOSZENIA DO STRAŻY MIEJSKIEJ WEDŁUG DNI TYGODNIA W 2009 R.

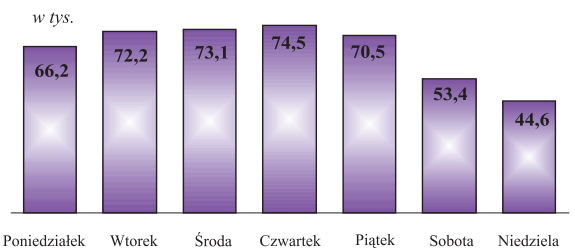

RYNEK PRACY



PRACUJĄCY W GOSPODARCE NARODOWEJ W 2009 R.
Stan w dniu 31 XII

DZIELNICE	Ogółem	W tym kobiety	Z liczby ogółem sektor	
			przemysł i budownictwo	działalność finansowa i ubezpieczeniowa
M.st. Warszawa	**806498**	**415681**	**123241**	**99757**
Bemowo	18915	9427	2714	1618
Białołęka	24693	9993	9694	1261
Bielany	21617	11246	4567	936
Mokotów	130704	65412	16835	17815
Ochota	57800	31332	8379	3759
Praga-Południe	52168	26187	11234	3602
Praga-Północ	29918	14376	5759	2478
Rembertów	4121	1927	1150	253
Śródmieście	215486	121346	20565	43926
Targówek	24618	12696	5184	1246
Ursus	9404	4536	2652	628
Ursynów	41154	20406	5781	2086
Wawer	19175	10578	4173	384
Wesoła	2899	1530	959	203
Wilanów	7548	3328	1747	315
Włochy	45595	18874	5839	2220
Wola	81061	42613	12607	15137
Żoliborz	19622	9874	3402	1890

PRACUJĄCY W GOSPODARCE NARODOWEJ WEDŁUG SEKTORÓW WŁASNOŚCI I PŁCI W 2009 R.
Stan w dniu 31 XII

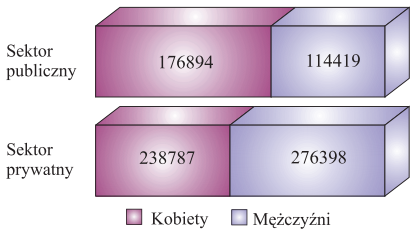

PRACUJĄCY W GOSPODARCE NARODOWEJ NA 1000 LUDNOŚCI W 2009 R.
Stan w dniu 31 XII



STRUKTURA PRACUJĄCYCH W GOSPODARCE NARODOWEJ WEDŁUG SEKCJI W 2009 R.
Stan w dniu 31 XII

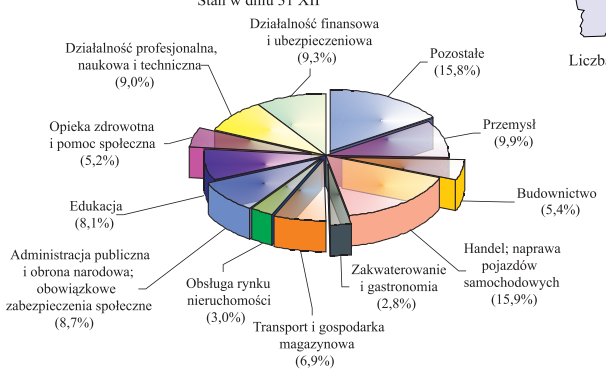

RYNEK PRACY

BEZROBOTNI ZAREJESTROWANI W 2009 R.
Stan w dniu 31 XII

DZIELNICE	Ogółem	Z liczby ogółem		
		kobiety	dotychczas niepracujący	posiadający prawo do zasiłku
		w % ogółu bezrobotnych		
M.st. Warszawa	**31302**	**47,7**	**13,1**	**24,2**
Bemowo	1809	51,8	10,8	29,0
Białołęka	1317	53,2	13,0	32,3
Bielany	2934	44,4	16,5	20,8
Mokotów	3613	48,2	12,5	21,5
Ochota	1321	46,4	10,7	24,4
Praga-Południe	3996	46,5	13,3	24,0
Praga-Północ	2134	47,2	15,2	22,2
Rembertów	445	46,7	16,6	28,1
Śródmieście	2369	48,4	13,2	19,8
Targówek	2556	44,1	11,9	25,5
Ursus	792	50,6	12,0	31,8
Ursynów	1883	50,9	12,7	27,6
Wawer	1261	48,1	14,4	24,1
Wesoła	375	50,9	11,5	26,1
Wilanów	184	48,9	16,3	28,3
Włochy	603	47,9	13,4	24,4
Wola	2963	47,3	10,9	23,3
Żoliborz	747	46,9	14,9	24,2

STOPA BEZROBOCIA REJESTROWANEGO WEDŁUG MIESIĘCY W 2009 R.
Stan w końcu miesiąca

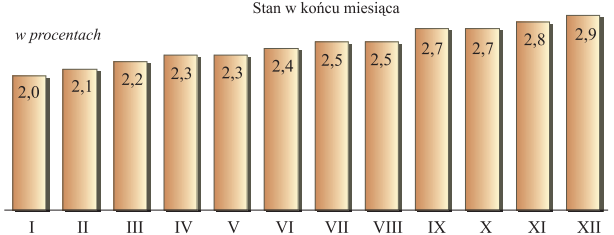

BEZROBOTNI ZAREJESTROWANI NA 1000 LUDNOŚCI W WIEKU PRODUKCYJNYM W 2009 R.
Stan w dniu 31 XII



STRUKTURA BEZROBOTNYCH ZAREJESTROWANYCH WEDŁUG WYKSZTAŁCENIA W 2009 R.
Stan w dniu 31 XII

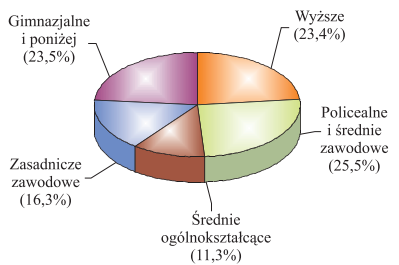

INFRASTRUKTURA KOMUNALNA



WYBRANE DANE O TERENACH ZIELENI MIEJSKIEJ OGÓLNODOSTĘPNEJ W 2009 R.
Stan w dniu 31 XII

DZIELNICE	Parki spacerowo--wypoczynkowe		Zieleńce		Zieleń uliczna w ha	Cmentarze
	obiekty	powierz-chnia w ha	obiekty	powierz-chnia w ha		
M.st Warszawa	**84**	**909,4**	**203**	**212,9**	**1078,2**	**35**
Bemowo	2	24,3	1	0,5	74,1	–
Białołęka	3	9,5	10	10,3	132,6	1
Bielany	7	32,2	17	23,8	22,0	2
Mokotów	11	108,7	17	22,9	45,7	–
Ochota	7	99,0	2	2,5	67,0	–
Praga-Południe	7	101,1	20	10,2	38,0	–
Praga-Północ	3	58,9	29	14,9	68,7	–
Rembertów	–	–	7	2,2	29,9	1
Śródmieście	18	150,7	37	59,9	95,5	–
Targówek	2	32,1	5	2,9	37,4	2
Ursus	3	11,2	6	6,5	23,4	1
Ursynów	4	63,8	1	1,9	134,7	3
Wawer	–	–	6	2,6	100,6	4
Wesoła	1	2,2	6	11,0	6,8	3
Wilanów	2	82,0	3	1,2	73,0	2
Włochy	3	16,7	5	2,3	18,5	3
Wola	5	65,3	21	21,3	14,2	12
Żoliborz	6	51,7	10	16,0	96,1	1

POWIERZCHNIA PARKÓW, ZIELEŃCÓW I TERENÓW ZIELENI OSIEDLOWEJ NA 1 MIESZKAŃCA W 2009 R.



Powierzchnia na 1 mieszkańca w m^2:

- 2,1 – 10,0 (4)
- 10,1 – 20,0 (9)
- 20,1 – 30,0 (4)
- 30,1 – 49,4 (1)

W nawiasach podano liczbę dzielnic.

INFRASTRUKTURA KOMUNALNA

SKLEPY[a] WEDŁUG FORM ORGANIZACYJNYCH W 2009 R.
Stan w dniu 31 XII

DZIELNICE	Ogółem	W tym				
		domy towarowe i handlowe	super-markety	hiper-markety	sklepy powszechne	sklepy wyspecja-lizowane
M.st Warszawa	**3838**	**34**	**166**	**33**	**275**	**1858**
Bemowo	181	2	14	3	11	90
Białołęka	131	2	12	1	11	60
Bielany	112	–	13	2	8	28
Mokotów	542	2	17	1	46	270
Ochota	218	1	6	–	13	98
Praga-Południe	377	3	19	4	24	171
Praga-Północ	132	1	1	2	8	69
Rembertów	22	–	–	–	2	6
Śródmieście	828	7	14	1	47	423
Targówek	244	2	15	3	20	127
Ursus	119	2	9	–	4	66
Ursynów	208	1	15	4	8	94
Wawer	82	2	3	–	18	28
Wesoła	42	1	2	1	5	16
Wilanów	19	–	2	–	–	8
Włochy	123	4	4	7	13	66
Wola	370	3	17	4	33	196
Żoliborz	88	1	3	–	4	42

TARGOWISKA STAŁE W 2009 R.
Stan w dniu 31 XII

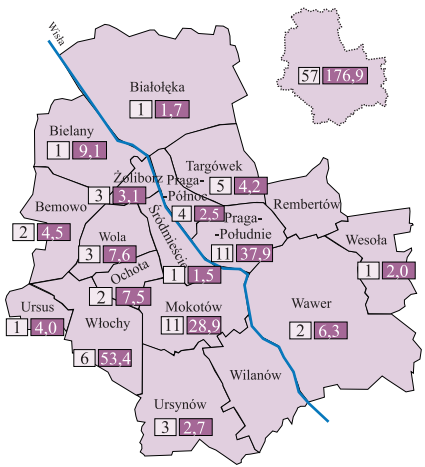

a Jednostki o liczbie pracujących powyżej 9 osób; według lokalizacji.

MIESZKANIA



ZASOBY MIESZKANIOWE W 2009 R.
Stan w dniu 31 XII

DZIELNICE	Mieszkania	Izby	Powierzchnia użytkowa mieszkań w m^2	Przeciętna	
				liczba izb w mieszkaniu	liczba osób w mieszkaniu
M.st. Warszawa	**818874**	**2558871**	**47312305**	**3,12**	**2,09**
Bemowo	49054	167918	3023505	3,42	2,30
Białołęka	40543	129642	2797257	3,20	2,20
Bielany	60327	188690	3166240	3,13	2,22
Mokotów	116222	358764	6389114	3,09	1,94
Ochota	44797	126434	2251074	2,82	2,00
Praga-Południe	86756	265803	4520522	3,06	2,10
Praga-Północ	32547	85991	1450646	2,64	2,20
Rembertów	8886	32678	665352	3,68	2,61
Śródmieście	73728	196565	3677119	2,67	1,71
Targówek	51985	168902	2795317	3,25	2,37
Ursus	23612	73705	1376062	3,12	2,13
Ursynów	64214	228551	4491063	3,56	2,32
Wawer	26058	108630	2493003	4,17	2,68
Wesoła	8382	37544	914966	4,48	2,71
Wilanów	13157	50731	1362608	3,86	1,46
Włochy	18562	62259	1212863	3,35	2,14
Wola	74276	199250	3342698	2,68	1,85
Żoliborz	25768	76814	1382896	2,98	1,87

PRZECIĘTNA POWIERZCHNIA UŻYTKOWA 1 MIESZKANIA W 2009 R.
Stan w dniu 31 XII

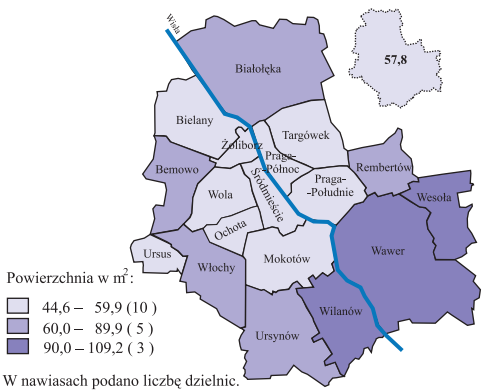

MIESZKANIA WYPOSAŻONE W INSTALACJE W % OGÓŁU MIESZKAŃ W 2009 R.
Stan w dniu 31 XII

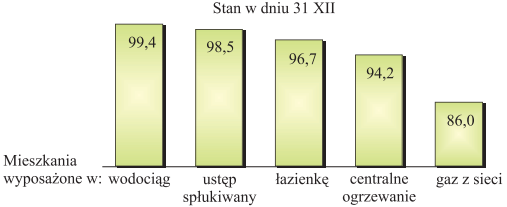

MIESZKANIA

MIESZKANIA ODDANE DO UŻYTKOWANIA W 2009 R.

DZIELNICE	Mieszkania		Izby		Przeciętna powierzchnia użytkowa 1 mieszkania w m^2
	ogółem	na 1000 zawartych małżeństw	ogółem	na 1000 ludności	
M.st. Warszawa	**19482**	**1988**	**56635**	**33,09**	**73,9**
Bemowo	2297	3079	6374	56,93	59,5
Białołęka	2981	5857	8915	101,83	72,7
Bielany	1122	1585	3082	23,02	68,8
Mokotów	1395	1165	4014	17,80	66,9
Ochota	425	1017	1181	13,21	68,8
Praga-Południe	714	658	1989	10,89	67,7
Praga-Północ	24	56	60	0,84	62,4
Rembertów	87	654	455	19,60	143,8
Śródmieście	1102	1124	2788	21,70	80,8
Targówek	1165	1792	3272	26,62	63,1
Ursus	654	2449	1686	33,81	70,8
Ursynów	1121	1199	3217	21,72	75,5
Wawer	855	2522	3830	55,21	131,2
Wesoła	109	908	590	26,21	168,1
Wilanów	2255	21075	7051	386,23	94,8
Włochy	401	1966	1208	30,49	78,1
Wola	2680	3712	6760	49,00	56,1
Żoliborz	95	375	163	3,38	43,4

MIESZKANIA ODDANE DO UŻYTKOWANIA NA 1000 LUDNOŚCI W 2009 R.

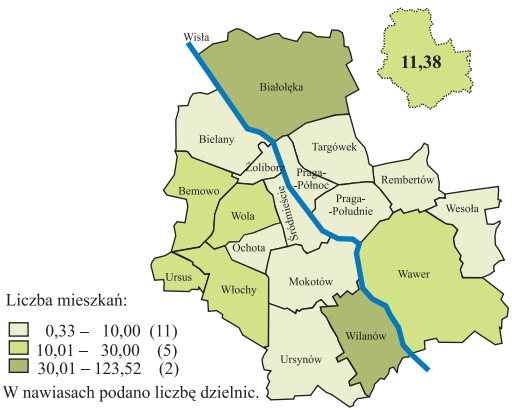

STRUKTURA MIESZKAŃ ODDANYCH DO UŻYTKOWANIA WEDŁUG FORM BUDOWNICTWA W 2009 R.

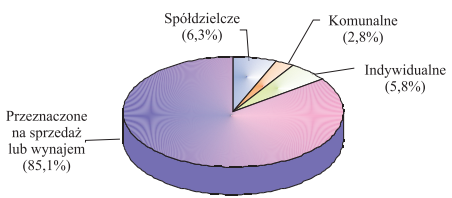

EDUKACJA



SZKOŁY WYŻSZE[a] W ROKU SZKOLNYM 2009/2010

Lp.	WYSZCZEGÓLNIENIE	M.st. Warszawa	Bemowo	Białołęka	Bielany	Mokotów	Ochota	Praga--Południe
1.	Szkoły	**78**	3	1	5	8	5	6
2.	Studenci[b] ogółem	**275512**	2263	1482	21499	20000	22614	14554
3.	w tym kobiety	**161431**	1425	1082	12946	10316	17614	10330
	na studiach:							
4.	stacjonarnych	**124059**	11	97	13117	9752	12508	4217
5.	niestacjonarnych	**151453**	2252	1385	8382	10248	10106	10337
6.	Absolwenci[bc] ogółem	**58014**	631	831	4719	5435	5525	3507
7.	w tym kobiety	**38237**	403	619	2965	3200	4522	2540
	studiów:							
8.	stacjonarnych	**24646**	49	16	2835	2787	2777	930
9.	niestacjonarnych	**33368**	582	815	1884	2648	2748	2577

a Bez szkół resortu obrony narodowej oraz szkół resortu spraw wewnętrznych i administracji. b Łącznie z cudzoziemcami; bez zamiejscowych jednostek organizacyjnych. c Z roku szkolnego 2008/2009.

STRUKTURA SZKÓŁ PONADGIMNAZJALNYCH[a] W ROKU SZKOLNYM 2009/2010

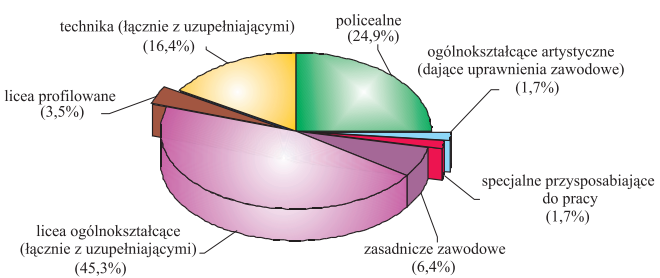

a Łącznie ze szkolnictwem specjalnym i dla dorosłych.

UCZNIOWIE I STUDENCI W ROKU SZKOLNYM 2009/2010 NA 1000 LUDNOŚCI

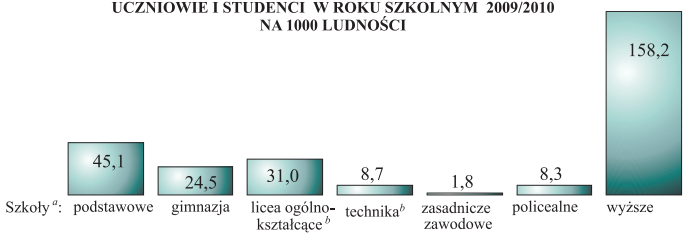

a Łącznie ze specjalnymi i dla dorosłych. b Łącznie z uzupełniającymi..

Praga--Północ	Śródmieście	Targówek	Ursynów	Wawer	Włochy	Wola	Żoliborz	Lp.
3	21	2	6	2	3	10	3	1.
17927	107813	7356	30432	795	3676	23937	1164	2.
9833	58674	4567	17681	127	2339	14089	408	3.
3485	59870	554	15436	85	633	4054	240	4.
14442	47943	6802	14996	710	3043	19883	924	5.
5308	18473	1363	6542	73	528	4905	174	6.
3151	11805	955	4305	22	356	3312	82	7.
793	9398	136	4024	19	90	743	49	8.
4515	9075	1227	2518	54	438	4162	125	9.

UCZNIOWIE I STUDENCI ORAZ ABSOLWENCI[a] WEDŁUG SZCZEBLI KSZTAŁCENIA[b] W ROKU SZKOLNYM 2009/2010

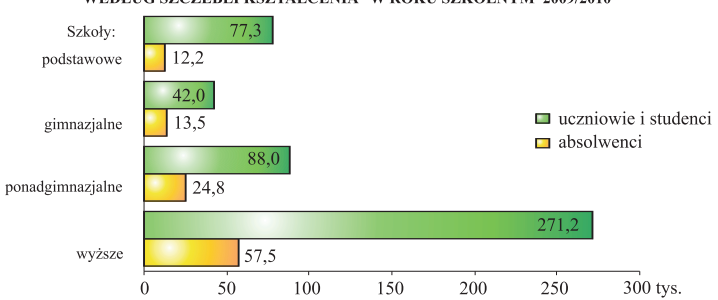

a Z poprzedniego roku szkolnego. b Łącznie ze szkolnictwem specjalnym i dla dorosłych.

WYPOSAŻENIE SZKÓŁ W KOMPUTERY W ROKU SZKOLNYM 2009/2010

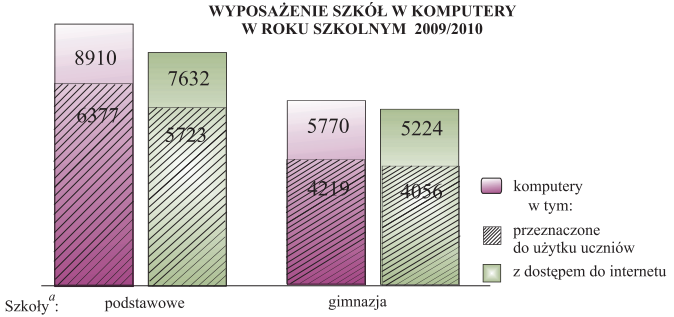

a Dla dzieci i młodzieży; łącznie ze specjalnymi.

OCHRONA ZDROWIA



AMBULATORYJNA OPIEKA ZDROWOTNA W 2009 R.
Stan w dniu 31 XII

DZIELNICE	Zakłady opieki zdrowotnej			Ludność na 1 zakład opieki zdrowotnej
	ogółem	publiczne	niepubliczne	
M.st. Warszawa.....	**710**	**193**	**517**	**2415**
Bemowo	20	3	17	5653
Białołęka.....	16	3	13	5583
Bielany	31	9	22	4315
Mokotów	102	24	78	2211
Ochota	54	18	36	1655
Praga-Południe	64	18	46	2853
Praga-Północ	37	8	29	1937
Rembertów	6	3	3	3872
Śródmieście	149	35	114	847
Targówek	36	14	22	3423
Ursus.....	14	4	10	3597
Ursynów	42	5	37	3545
Wawer.....	25	9	16	2796
Wesoła	6	3	3	3793
Wilanów	7	4	3	2735
Włochy	15	7	8	2646
Wola.....	68	21	47	2025
Żoliborz	18	5	13	2670

PORADY UDZIELONE[a] W ZAKRESIE AMBULATORYJNEJ OPIEKI ZDROWOTNEJ NA 1 MIESZKAŃCA W 2009 R.

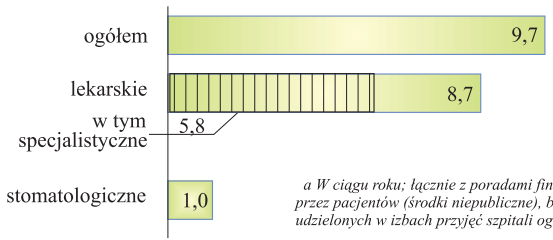

a W ciągu roku; łącznie z poradami finansowanymi przez pacjentów (środki niepubliczne), bez porad udzielonych w izbach przyjęć szpitali ogólnych.

LUDNOŚĆ NA 1 APTEKĘ W 2009 R.
Stan w dniu 31 XII

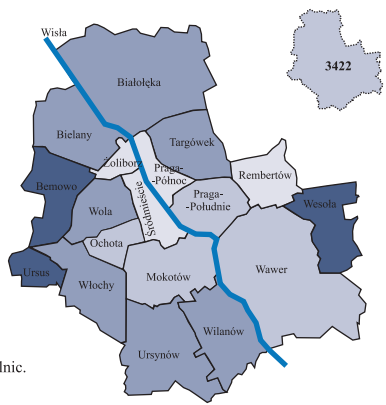

Liczba ludności na 1 aptekę:
- 1971 – 3000 (4)
- 3001 – 3500 (4)
- 3501 – 4500 (7)
- 4501 – 5384 (3)

W nawiasach podano liczbę dzielnic.

OCHRONA ZDROWIA

ŻŁOBKI W 2009 R.
Stan w dniu 31 XII

DZIELNICE	Żłobki	Miejsca	Dzieci	
			na 100 miejsc	na 1000 dzieci w wieku do 3 lat
M.st. Warszawa.....	**44**	**3919**	**100**	**71,8**
Bemowo	1	121	100	28,5
Białołęka.....	2	66	100	14,1
Bielany	4	364	100	102,0
Mokotów	7	649	100	96,5
Ochota	2	208	100	89,2
Praga-Południe	5	411	97	74,3
Praga-Północ	2	168	99	76,8
Śródmieście	6	488	100	145,5
Targówek	3	301	99	77,5
Ursus.....	2	192	100	91,8
Ursynów	3	281	101	56,4
Wawer.....	1	107	100	45,2
Włochy	1	100	98	84,0
Wola.....	4	368	100	98,7
Żoliborz	1	95	100	66,7

PLACÓWKI OPIEKUŃCZO-WYCHOWAWCZE DLA DZIECI I MŁODZIEŻY W 2009 R.
Stan w dniu 31 XII

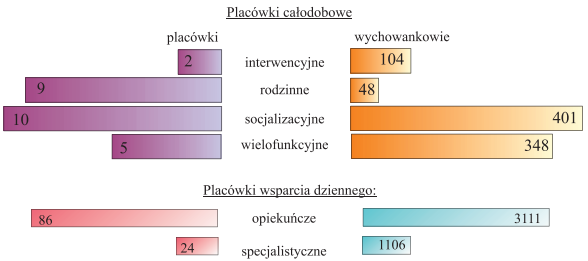

POMOC SPOŁECZNA STACJONARNA W 2009 R.
Stan w dniu 31 XII

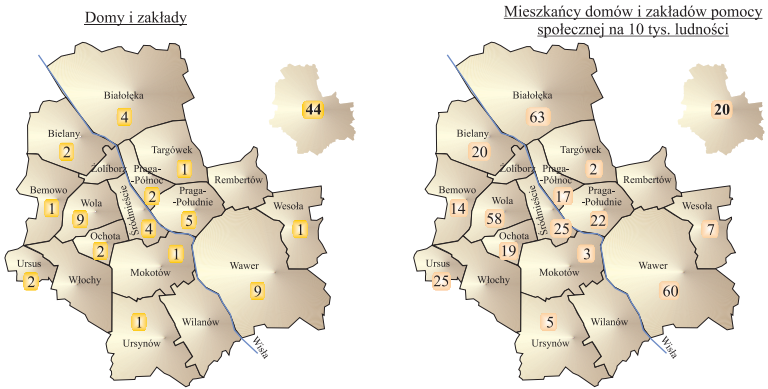

KULTURA



BIBLIOTEKI PUBLICZNE W 2009 R.

DZIELNICE	Biblioteki (z filiami)	Ludność na 1 placówkę biblioteczną	Księgozbiór w wol. na 1000 ludności	Czytelnicy[a] na 1000 ludności	Wypożyczenia księgozbioru[ab] w wol. na 1 czytelnika
	stan w dniu 31 XII				
M.st. Warszawa.....	**191**	**6750**	**3547**	**251**	**14,4**
Bemowo	7	16152	1444	195	14,0
Białołęka.....	6	14887	1488	162	13,9
Bielany	13	5351	3418	238	16,2
Mokotów	23	4904	2713	140	22,4
Ochota	12	7449	3447	485	11,0
Praga-Południe	23	7939	3258	222	16,6
Praga-Północ	10	3584	4143	217	18,1
Rembertów	3	7743	2643	244	14,4
Śródmieście	31	2574	14437	632	9,6
Targówek	16	7701	2400	174	14,2
Ursus.....	2	25178	1595	296	12,2
Ursynów	11	13534	1347	146	12,1
Wawer.....	7	9985	2681	178	15,4
Wesoła	4	5689	1935	223	15,7
Wilanów	1	19146	3600	218	17,9
Włochy	3	13230	2980	226	20,3
Wola.....	15	9179	3844	332	15,6
Żoliborz	4	12015	2279	217	19,3

a Łącznie z punktami bibliotecznymi. b Bez wypożyczeń międzybibliotecznych.

OBIEKTY PRZYSTOSOWANE DLA OSÓB PORUSZAJĄCYCH SIĘ NA WÓZKACH INWALIDZKICH W 2009 R.

Stan w dniu 31 XII

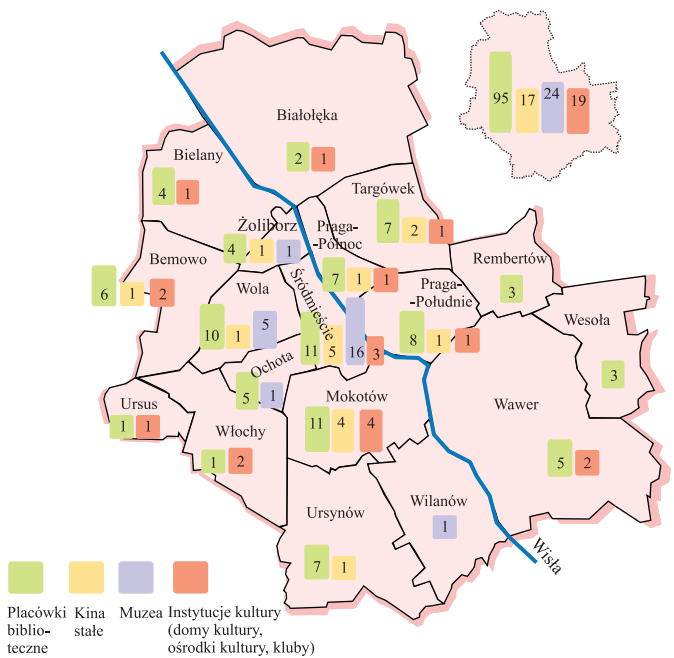

MUZEA W 2009 R.

DZIELNICE	Muzea (stan w dniu 31 XII)		Zwiedzający muzea	
	ogółem	w tym otwarte	w tys.	na 1000 ludności
M.st. Warszawa.....	**61**	**59**	**2618,8**	**1530**
Mokotów	5	5	66,7	296
Ochota	1	1	1,5	17
Praga Północ.....	1	1	3,0	42
Śródmieście	41	39	1573,4	12249
Wilanów	2	2	366,5	20074
Wola.....	8	8	559,2	4054
Żoliborz	3	3	48,5	1006

TEATRY[a] W 2009 R.

DZIELNICE	Teatry	Miejsca na widowni	Widzowie w stałej sali	
	stan w dniu 31 XII		w tys.	na 1000 ludności
M.st. Warszawa.....	**25**	**8295**	**1003,4**	**586**
Bemowo	1	170	13,6	121
Mokotów	2	210	66,0	293
Ochota	1	80	9,6	107
Praga-Południe	1	539	47,8	262
Praga-Północ	3	481	51,4	715
Śródmieście	13	5388	572,2	4455
Targówek	1	469	85,7	697
Wola.....	2	473	44,1	320
Żoliborz	1	485	113,0	2340

a Dotyczy teatrów dramatycznych i lalkowych.

KINA STAŁE W 2009 R.
Stan w dniu 31 XII

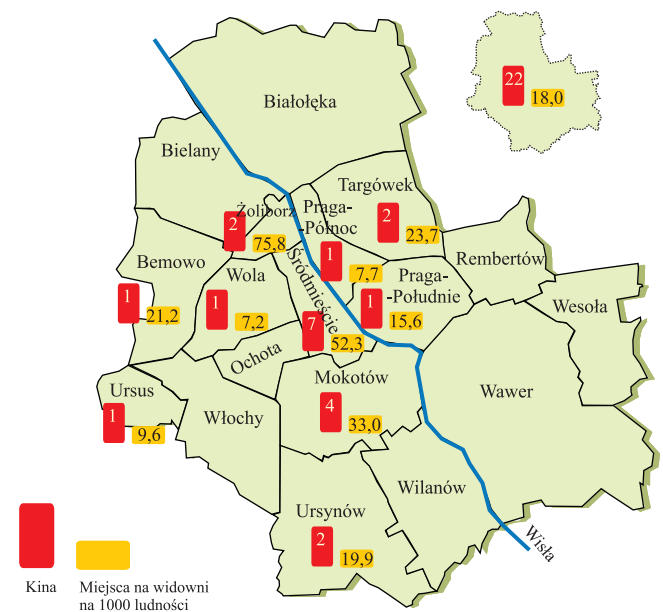

TURYSTYKA



TURYSTYCZNE OBIEKTY ZBIOROWEGO ZAKWATEROWANIA W 2009 R.

DZIELNICE	Obiekty	Miejsca noclegowe	Korzystający z noclegów
	stan w dniu 31 VII		
M.st. Warszawa.....	**110**	**22914**	**2110795**
Bemowo	2	189	5114
Białołęka.....	6	505	39315
Bielany	4	332	17084
Mokotów	11	2723	168233
Ochota	6	1121	93672
Praga-Południe	6	1037	65372
Praga-Północ	4	389	34226
Rembertów	–	–	–
Śródmieście	35	10278	1054162
Targówek	2	882	114402
Ursus.....	2	43	3325
Ursynów	2	316	7354
Wawer.....	6	590	33265
Wesoła	1	175	10838
Wilanów	2	179	19284
Włochy	9	2143	182666
Wola.....	11	1982	262112
Żoliborz	1	30	371

MIEJSCA NOCLEGOWE W TURYSTYCZNYCH OBIEKTACH ZBIOROWEGO ZAKWATEROWANIA NA 10 000 LUDNOŚCI W 2009 R.

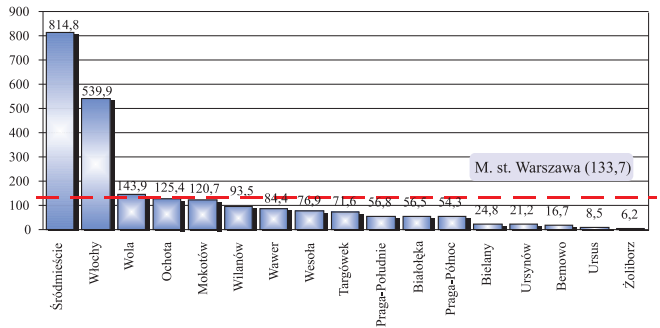

STRUKTURA MIEJSC NOCLEGOWYCH W OBIEKTACH ZBIOROWEGO ZAKWATEROWANIA WEDŁUG RODZAJU OBIEKTÓW W 2009 R.

Stan w dniu 31 VII

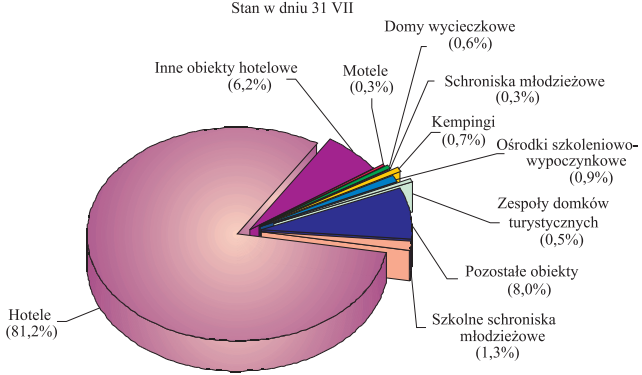

TURYŚCI ZAGRANICZNI W OBIEKTACH ZBIOROWEGO ZAKWATEROWANIA W 2009 R.

DZIELNICE	Korzystający z noclegów	Udzielone noclegi
M.st. Warszawa.....	**752544**	**1364017**
Bemowo	396	1011
Białołęka.....	3668	12834
Bielany	428	1236
Mokotów	37238	76142
Ochota	36278	75074
Praga-Południe	15889	21888
Praga-Północ	4552	10661
Rembertów	–	–
Śródmieście	514533	914997
Targówek	263	535
Ursus.....	–	–
Ursynów	505	1745
Wawer.....	833	1404
Wesoła	3472	4986
Wilanów	1627	3738
Włochy	58095	87448
Wola.....	74753	150291
Żoliborz	14	27

STRUKTURA HOTELI WEDŁUG KATEGORII W 2009 R.
Stan w dniu 31 VII

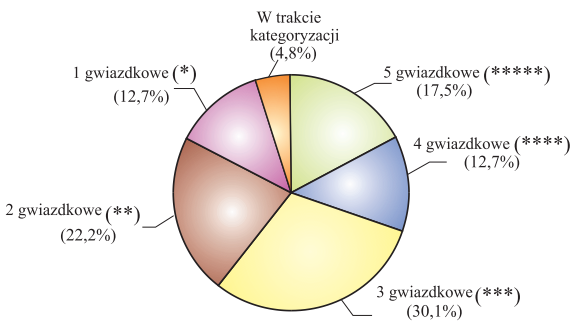

STOPIEŃ WYKORZYSTANIA MIEJSC NOCLEGOWYCH W OBIEKTACH ZBIOROWEGO ZAKWATEROWANIA W 2009 R.

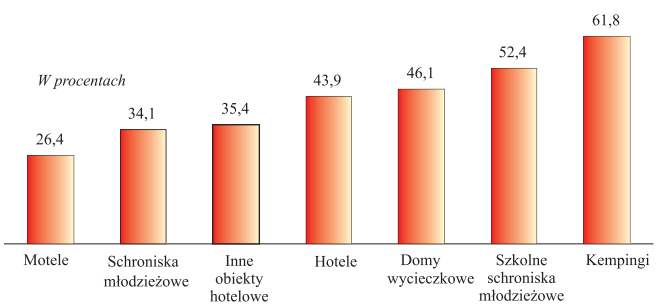

KORZYSTAJĄCY Z NOCLEGÓW NA 1 MIEJSCE NOCLEGOWE W TURYSTYCZNYCH OBIEKTACH ZBIOROWEGO ZAKWATEROWANIA W 2009 R.

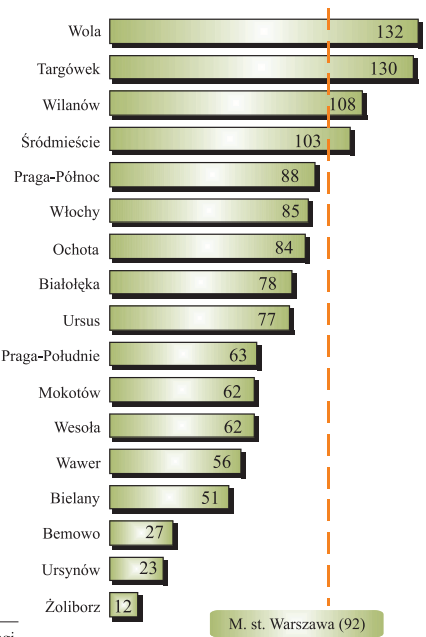

PODMIOTY GOSPODARKI NARODOWEJ



PODMIOTY GOSPODARKI NARODOWEJ WEDŁUG SEKTORÓW WŁASNOŚCI W 2009 R.
Stan w dniu 31 XII

DZIELNICE	Ogółem	Sektor	
		publiczny	prywatny
M.st. Warszawa	**328317**	**4410**	**323907**
Bemowo	18788	92	18696
Białołęka	12191	73	12118
Bielany	22579	182	22397
Mokotów	45405	643	44762
Ochota	16728	316	16412
Praga-Południe	33768	466	33302
Praga-Północ	11150	230	10920
Rembertów	3561	52	3509
Śródmieście	44701	1200	43501
Targówek	18296	99	18197
Ursus	7292	50	7242
Ursynów	25074	82	24992
Wawer	13181	90	13091
Wesoła	3855	28	3827
Wilanów	4227	24	4203
Włochy	9415	85	9330
Wola	28053	567	27486
Żoliborz	10053	131	9922

PODMIOTY GOSPODARKI NARODOWEJ NA 1000 LUDNOŚCI W 2009 R.
Stan w dniu 31 XII

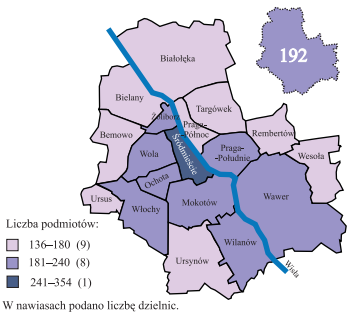

STRUKTURA PODMIOTÓW GOSPODARKI NARODOWEJ W M. ST. WARSZAWIE WEDŁUG RODZAJÓW DZIAŁALNOŚCI W 2009 R.
Stan w dniu 31 XII

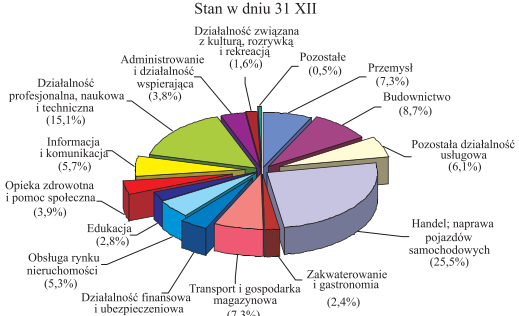

OSOBY FIZYCZNE PROWADZĄCE DZIAŁALNOŚĆ GOSPODARCZĄ W 2009 R.
Stan w dniu 31 XII

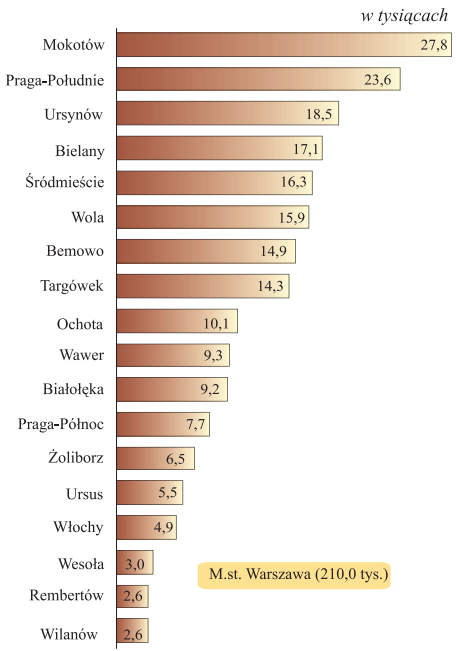

PODMIOTY GOSPODARKI NARODOWEJ

STRUKTURA OSÓB FIZYCZNYCH PROWADZĄCYCH DZIAŁALNOŚĆ GOSPODARCZĄ W WYBRANYCH SEKCJACH WEDŁUG DZIELNIC W 2009 R.
Stan w dniu 31 XII

DZIELNICE	Ogółem	W tym				
		przetwór-stwo przemy-słowe	budow-nictwo	handel; naprawa pojazdów samochod.	transport i gospodarka magazynowa	działalność profesjonalna, naukowa i techniczna
	w odsetkach					
M.st. Warszawa.....	**100,0**	**100,0**	**100,0**	**100,0**	**100,0**	**100,0**
Bemowo	7,1	6,7	6,6	7,0	8,0	7,0
Białołęka.....	4,4	3,7	4,5	3,8	4,2	4,6
Bielany	8,1	8,4	9,0	8,6	9,0	7,3
Mokotów	13,2	12,7	12,5	12,5	11,9	15,3
Ochota	4,8	4,1	4,3	4,7	4,7	5,2
Praga-Południe	11,3	11,5	11,4	11,8	11,7	10,3
Praga-Północ	3,7	3,5	4,5	4,2	4,7	2,5
Rembertów	1,2	1,4	1,4	1,5	1,3	0,8
Śródmieście	7,8	7,1	6,9	7,1	5,8	9,2
Targówek	6,8	7,6	8,3	7,6	10,4	4,4
Ursus.....	2,6	2,9	2,9	2,9	2,9	2,1
Ursynów	8,8	7,5	7,4	7,3	5,9	11,9
Wawer.....	4,5	7,1	4,3	4,8	3,6	3,9
Wesoła	1,4	1,7	1,7	1,6	1,0	1,2
Wilanów	1,2	0,9	0,9	1,1	0,7	1,8
Włochy	2,3	2,7	2,4	2,7	2,6	1,9
Wola.....	7,6	7,2	8,6	8,0	9,2	6,5
Żoliborz	3,1	3,3	2,5	2,8	2,4	4,0

STRUKTURA PODMIOTÓW GOSPODARKI NARODOWEJ W M. ST. WARSZAWIE WEDŁUG FORM PRAWNYCH W 2009 R.
Stan w dniu 31 XII

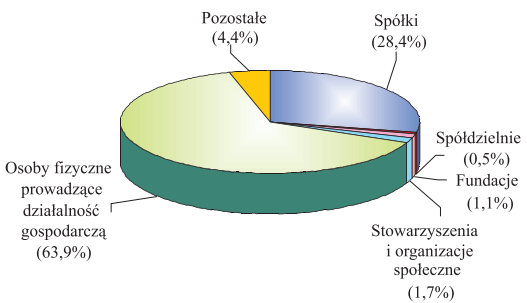

STRUKTURA SPÓŁEK HANDLOWYCH W 2009 R.
Stan w dniu 31 XII

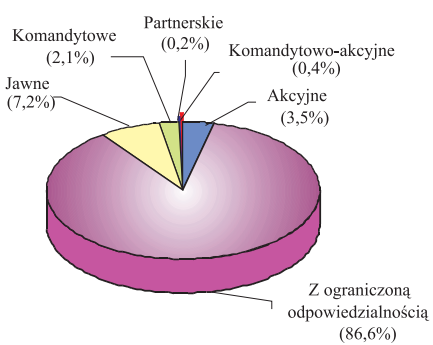

FINANSE PUBLICZNE



DOCHODY BUDŻETÓW DZIELNIC M. ST. WARSZAWY WEDŁUG RODZAJÓW W 2009 R.

DZIELNICE	Ogółem w tys. zł	W tym			
		podatki i opłaty lokalne	dochody z mienia	dochody majątkowe	pozostałe dochody[a]
		w %			
Bemowo	34982,9	47,3	36,2	3,8	10,8
Białołęka	46589,7	53,6	29,6	1,6	11,7
Bielany	84582,7	16,5	42,3	7,8	32,9
Mokotów	276176,0	22,7	47,7	7,3	21,8
Ochota	110409,2	20,6	51,5	12,3	15,4
Praga-Południe	144644,3	23,0	47,2	5,9	23,5
Praga-Północ	98188,2	11,2	44,4	14,0	30,1
Rembertów	12057,3	44,7	23,3	8,7	22,9
Śródmieście	439631,1	13,9	52,3	10,6	22,3
Targówek	80774,8	36,1	35,7	3,0	24,8
Ursus	56965,7	21,1	11,5	57,5	9,5
Ursynów	67136,8	37,4	48,8	3,1	10,1
Wawer	34924,9	56,5	21,0	5,0	16,2
Wesoła	7516,9	71,7	9,6	6,5	10,3
Wilanów	15082,3	42,8	20,4	0,0	13,2
Włochy	49082,8	59,0	22,3	4,9	13,2
Wola	193213,9	21,7	46,2	7,9	23,4
Żoliborz	50857,9	17,9	55,8	7,9	17,7

a W tym m.in. odsetki od nieterminowych płatności podatków, mandaty i kary pieniężne, wpływy z różnych opłat, wpływy z usług.

Źródło: www.bip.warszawa.pl.

STRUKTURA DOCHODÓW BUDŻETU M. ST. WARSZAWY WEDŁUG RODZAJÓW W 2009 R.



STRUKTURA WYDATKÓW BUDŻETU M. ST. WARSZAWY WEDŁUG RODZAJÓW W 2009 R.

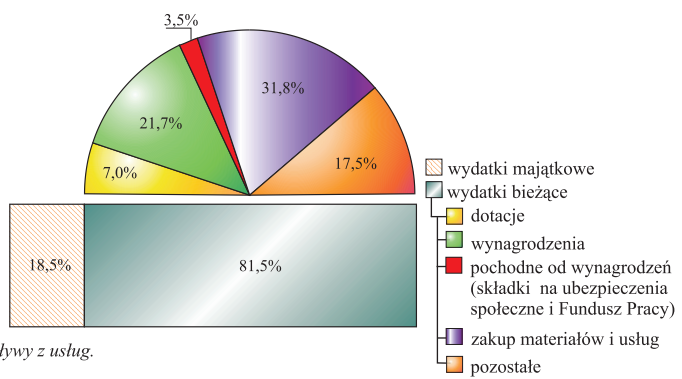

WYDATKI BUDŻETÓW DZIELNIC M. ST. WARSZAWY WEDŁUG DZIAŁÓW W 2009 R.

DZIELNICE	Ogółem w tys. zł	W tym			
		gospodarka mieszkaniowa	administracja publiczna	oświata i wychowanie	pomoc społeczna i pozostałe zadania w zakresie polityki społecznej
		w %			
Bemowo	191979,8	1,0	14,8	56,6	9,4
Białołęka	211884,0	2,2	9,4	57,8	7,4
Bielany	361862,1	19,0	7,7	47,5	9,6
Mokotów	541023,8	28,7	7,5	43,6	9,0
Ochota	261038,2	21,9	10,9	40,5	7,1
Praga-Południe	440857,5	21,7	5,9	47,0	9,8
Praga-Północ	273024,0	30,9	6,9	34,1	11,9
Rembertów	70502,9	4,2	14,4	45,7	12,0
Śródmieście	636217,1	34,5	5,5	38,3	6,6
Targówek	326321,8	20,2	7,2	43,4	11,0
Ursus	123561,7	9,5	11,2	43,6	10,2
Ursynów	262817,9	1,0	11,4	56,1	8,5
Wawer	183167,7	12,8	10,2	42,3	9,0
Wesoła	74446,7	1,3	10,7	55,2	5,3
Wilanów	75611,9	3,2	13,9	45,5	4,0
Włochy	139094,5	16,5	10,8	31,8	9,4
Wola	472665,0	35,1	6,2	38,8	8,3
Żoliborz	163567,0	13,2	11,4	50,6	11,1

Ź r ó d ł o: www.bip.warszawa.pl.

DOCHODY BUDŻETU DZIELNIC M. ST. WARSZAWY NA 1 MIESZKAŃCA W 2009 R.

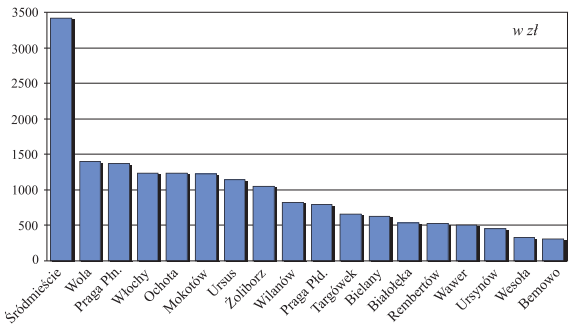

WYDATKI BUDŻETU DZIELNIC M. ST. WARSZAWY NA 1 MIESZKAŃCA W 2009 R.

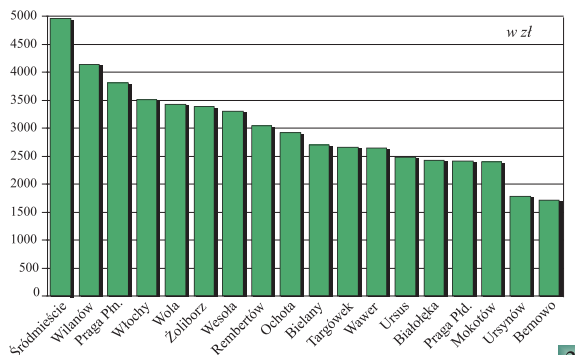

PUBLIKACJE URZĘDU STATYSTYCZNEGO W WARSZAWIE PRZEWIDZIANE DO WYDANIA W 2010 R.

ROCZNIKI STATYSTYCZNE

	Cena w zł
Rocznik Statystyczny Województwa Mazowieckiego 2010	28,00
Województwo Mazowieckie 2010 - Podregiony, Powiaty, Gminy	28,00
Rocznik Statystyczny Warszawy 2010	25,00

INFORMACJE I OPRACOWANIA STATYSTYCZNE

Biuletyn Statystyczny Województwa Mazowieckiego (kwartalnik)	20,00
Przegląd Statystyczny Warszawy (kwartalnik)	15,00
Panorama dzielnic Warszawy w 2009 r.	15,00
Ludność, ruch naturalny i migracje w województwie mazowieckim w 2009 r.	18,00
Rynek pracy w województwie mazowieckim w 2009 r.	18,00
Zmiany strukturalne grup podmiotów gospodarki narodowej w województwie mazowieckim w 2009 r. (CD)	15,00
Portret województwa mazowieckiego 2005–2009	20,00
Statystyka gmin i powiatów województwa mazowieckiego 2002–2008 (CD)	15,00

NOWOŚCI WYDAWNICZE URZĘDU







U w a g a. Zamówienia na prenumeratę publikacji można składać pisemnie, faxem lub e-mailem na adres Urzędu Statystycznego w Warszawie, podając pełny adres odbiorcy z kodem pocztowym oraz numerem identyfikacyjnym płatnika VAT (NIP).

Urząd Statystyczny w Warszawie
02-134 Warszawa, ul. 1 Sierpnia 21
tel. (22) 464-23-15, faks (22) 846-76-67
e-mail: SekretariatUSWAW@stat.gov.pl
http://www.stat.gov.pl/warsz



ISBN 978-83-89628-85-5