

ATLAS STATYSTYCZNY województwa lubelskiego Społeczeństwo – Jakość życia – Przestrzeń

Statistical Atlas of Lubelskie Voivodship Society – Quality of life – Space



ATLAS STATYSTYCZNY
województwa lubelskiego
Społeczeństwo – Jakość życia – Przestrzeń

Statistical Atlas
of Lubelskie Voivodship
Society – Quality of life – Space

Lublin 2025

Opracowanie merytoryczne

Content-related works

Urząd Statystyczny w Lublinie – Lubelski Ośrodek Badań Regionalnych,
Główny Urząd Statystyczny – Departament Innowacji
Statistical Office in Lublin – Lublin Centre for Regional Surveys
Statistics Poland – Department for Innovation

Zespół autorski

Editorial team

Aleksandra Jangas-Kurzak, Aneta Olszewska-Welman, Elżbieta Syta,
Szymon Szymkiewicz, Magdalena Ściborek-Rycyk, Piotr Urbański,
Małgorzata Brzostowska, Joanna Hausman-Czerwińska, Maciej Zych

pod kierunkiem

supervised by

Krzysztofa Markowskiego, Dominiki Rogalińskiej

Skład publikacji

Typesetting

Aneta Olszewska-Welman

Opracowanie map i wykresów

Maps and charts

Aleksandra Jangas-Kurzak, Aneta Olszewska-Welman

Zdjęcia zamieszczone na okładce

Photographs on the cover

Adobe Stock

ISBN 978-83-7402-267-5 (wersja elektroniczna)

Publikacja dostępna na stronie

Publication available on website

lublin.stat.gov.pl

Przy publikowaniu danych GUS prosimy o podanie źródła

When publishing Statistics Poland data – please indicate the source

Przedmowa

Urząd Statystyczny w Lublinie przekazuje Państwu publikację „Atlas statystyczny województwa lubelskiego. Społeczeństwo – Jakość życia – Przestrzeń”, w której, za pomocą kartogramów, kartodiagramów i wykresów, przedstawione zostały najważniejsze informacje o regionie. Aspekty społeczno-gospodarcze i środowiskowe ujęte w publikacji stanowią istotny element polityki spójności, a ujęcie ich w formie graficznej pozwala efektywniej monitorować najważniejsze procesy i zmiany zachodzące w województwie lubelskim.

Zasadniczą część publikacji stanowią kwestie związane z demografią i wpływem zmian społeczno-kulturowych na strukturę, rozwój i styl życia współczesnego społeczeństwa. Zagadnienia te, w powiązaniu z różnymi aspektami życia, tj.: edukacją, pracą, zdrowiem, mieszkalnictwem a także otoczeniem, w którym funkcjonujemy, obrazują poziom i jakość życia ludności. Podstawowy zakres informacji przedstawiono na mapach dla 2023 r. lub kolejnego dostępnego roku. W celu zobrazowania zmian oraz poszerzenia zakresu tematycznego o dodatkowe informacje, wybrane zagadnienia zaprezentowano na wykresach dotyczących województwa lubelskiego, przeważnie w retrospekcji od 2010 r. Układ treści zawartych w publikacji jest stały i zawiera prezentację danego zjawiska w ujęciu powiatowym lub gminnym na kartogramie lub kartodiagramie oraz kartogram w podziale wojewódzkim umożliwiające przedstawienie zróżnicowania między poszczególnymi regionami kraju. Dodatkowo, prezentowane informacje zostały wzbogacone wykresami obrazującymi najważniejsze procesy zachodzące na szczeblu wojewódzkim.

Głównym źródłem danych wykorzystanych w publikacji są zasoby informacyjne statystyki publicznej. Ponadto wykorzystane zostały dane Głównego Urzędu Geodezji i Kartografii, Ministerstwa Zdrowia, Ministerstwa Spraw Wewnętrznych i Administracji, Agencji Restrukturyzacji i Modernizacji Rolnictwa, Urzędu Regulacji Energetyki i Okręgowej Komisji Egzaminacyjnej w Krakowie.

Przekazując Państwu niniejszą publikację jestem przekonany, iż przedstawione graficznie dane statystyczne będą użytecznym źródłem informacji o procesach społecznych, gospodarczych, kulturowych i środowiskowych zachodzących na przestrzeni ostatnich lat w naszym regionie i w Polsce oraz ułatwią prowadzenie analiz i porównań województwa lubelskiego z innymi regionami.

Dyrektor
Urzędu Statystycznego
w Lublinie



dr Krzysztof Markowski

Lublin, lipiec 2025 r.

Preface


Statistical Office in Lublin presents publication “Statistical Atlas of Lubelskie Voivodship. Society – Quality of life – Space”, in which the most relevant information on region was presented in the form of cartograms, cartodiagrams and charts. Social, economic and environmental issues constitute the main factor of cohesion policy, and presenting them in graphic form allows to monitor the most important processes and changes taking place in Lubelskie Voivodship.

The essential part of the publication consists of issues related to demography and the impact of socio-cultural change on the structure, development and lifestyle of modern society. These issues in connection with various aspects of life, i.e.: education, work, health, housing, as well as the environment in which we function, illustrate the quality of life of the population. Basic information was presented on maps concerning 2023 or other available year. To illustrate changes and widen thematic scope of publication, selected data were presented in charts for Lubelskie Voivodship, mostly in retrospection since 2010. The structure of publication is constant and includes providing data by municipality and county on cartogram or cartodiagram as well as cartogram by voivodship allowing presentation of regional differentiation. The information was enriched by charts illustrating the most important processes on regional level.

The main source of data used in publication is information resources of public statistics, and for comparisons with other regions of UE – Eurostat database. Moreover, the data of The Head Office of Geodesy and Cartography, Ministry of Health, Ministry of the Interior and Administration, The Agency for Restructuring and Modernisation of Agriculture, Energy Regulatory Office, Regional Examination Board in Cracow were used.

By providing you our publication, I am convinced that graphically presented statistical data will be a useful source of information on social, economic, cultural and environmental processes taking place in previous years in our region and Poland, and also facilitate to carry out analyses and comparisons of the Lubelskie Voivodship with other regions.

Director
of the Statistical Office
in Lublin



Krzysztof Markowski, PhD

Lublin, July 2025

Spis treści

Terytorium i jego podział	7
Ludność	13
Rynek pracy i dochody ludności	35
Szkolnictwo	47
Mieszkania i ich obsługa	63
Zdrowie i pomoc społeczna	77
Spółczeństwo obywatelskie i wydatki rozwojowe...	85
Otoczenie i jego jakość	93

Contents

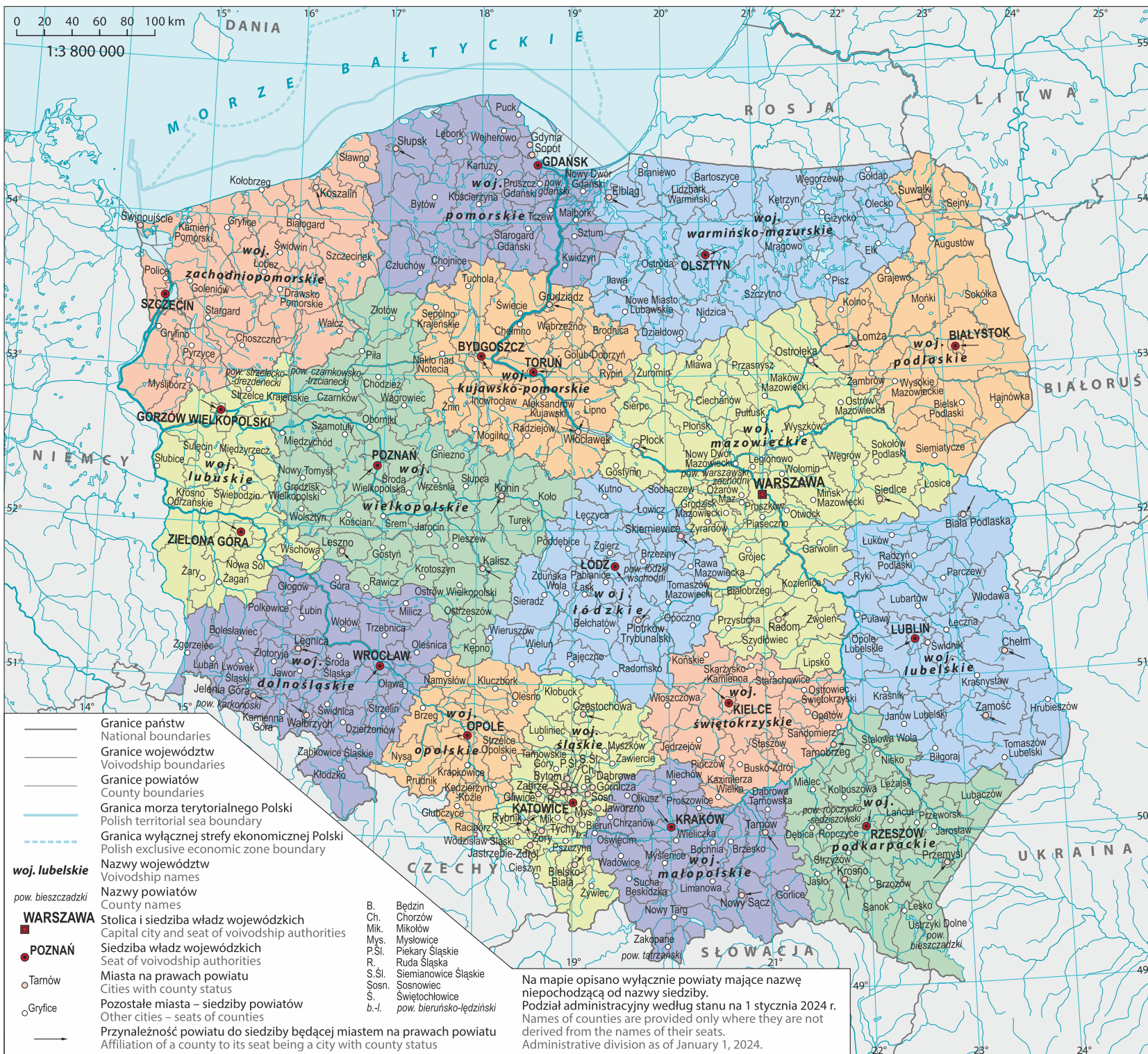
Territory and its division	7
Population	13
Labour market and income of population	35
Education.....	47
Dwellings and their service	63
Health and social welfare	77
Civil society and development expenditure	85
Surroundings and their quality.....	93

Terytorium i jego podział

Territory and its division

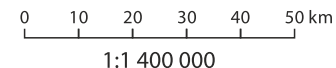


Podział administracyjny Polski w 2024 r.
Administrative division of Poland in 2024



Podział administracyjny województwa lubelskiego

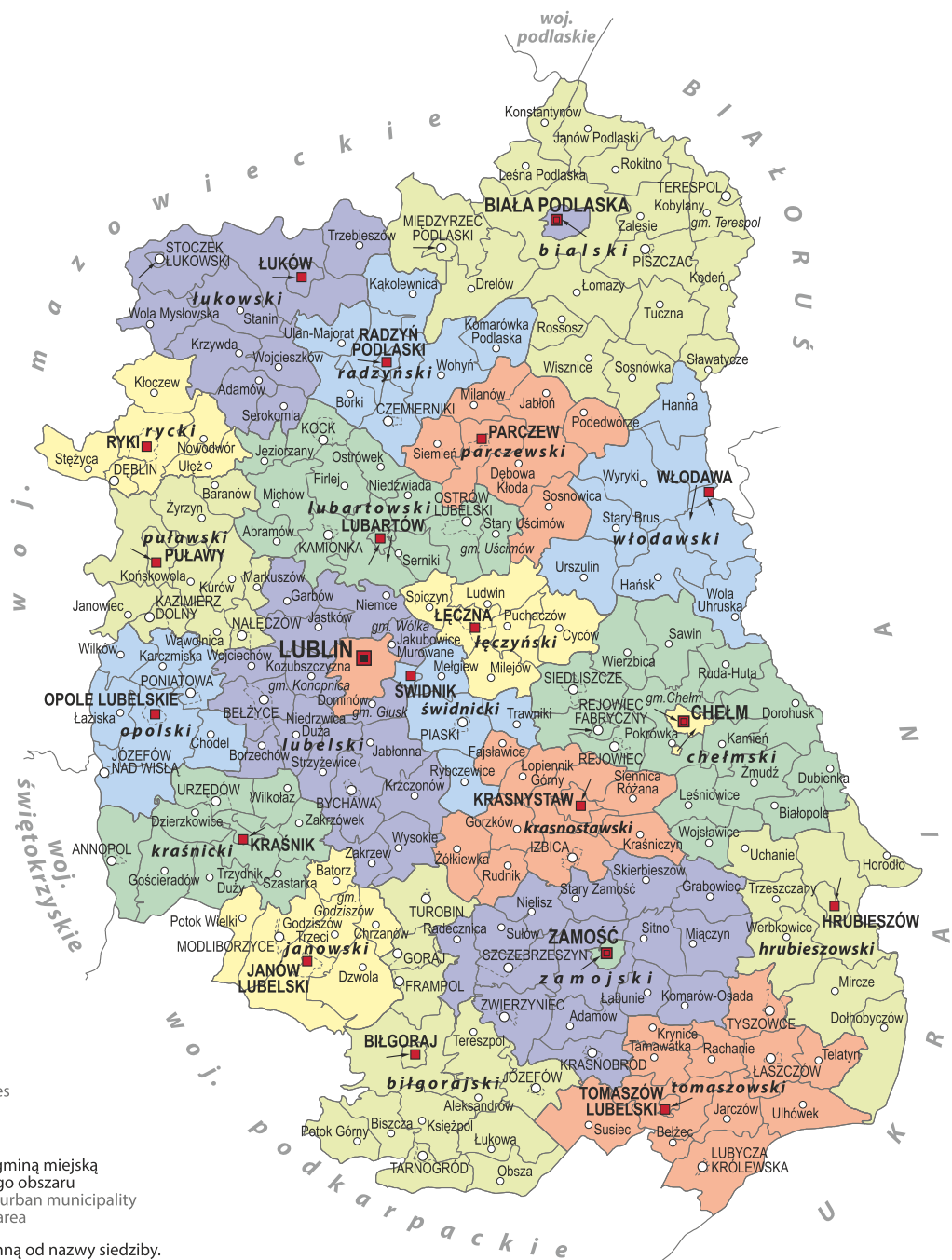
Administrative division of Lubelskie Voivodship



Województwo w 2024 r.
The voivodship in 2024

Powierzchnia	25 122 km ²
Area	
Ludność	1 996 440
Population	
Powiaty	20
Counties	
Miasta na prawach powiatu	4
Cities with county status	
Gminy ogółem	213
Total municipalities	
Gminy miejskie	20
Urban municipalities	
Gminy miejsko-wiejskie	34
Urban-rural municipalities	
Gminy wiejskie	159
Rural municipalities	
Miasta	54
Cities and towns	

- Granice powiatów
County boundaries
- Granice gmin
Municipality boundaries
- Granice miast w gminach miejsko-wiejskich
Town boundaries within urban-rural municipalities
- puławski**
Nazwy powiatów
County names
- gm. Konopnica
Nazwy gmin
Municipality names
- **LUBLIN**
Siedziba władz wojewódzkich
Seat of the voivodship authority
- **ZAMOŚĆ**
Miasta na prawach powiatu
Cities with county status
- **LUBARTÓW**
Miasta – siedziby powiatów
Cities – seats of counties
- **DEBLIN**
Miasta – siedziby gmin miejskich i miejsko-wiejskich
Towns – seats of urban and urban-rural municipalities
- **Wojsławice**
Wsie – siedziby gmin wiejskich
Villages – seats of rural municipalities
- Przynależność gminy wiejskiej do siedziby będącej gminą miejską oraz przynależność fragmentu gminy do jej głównego obszaru
Affiliation of a rural municipality to its seat being an urban municipality and affiliation of a part of a municipality to its main area



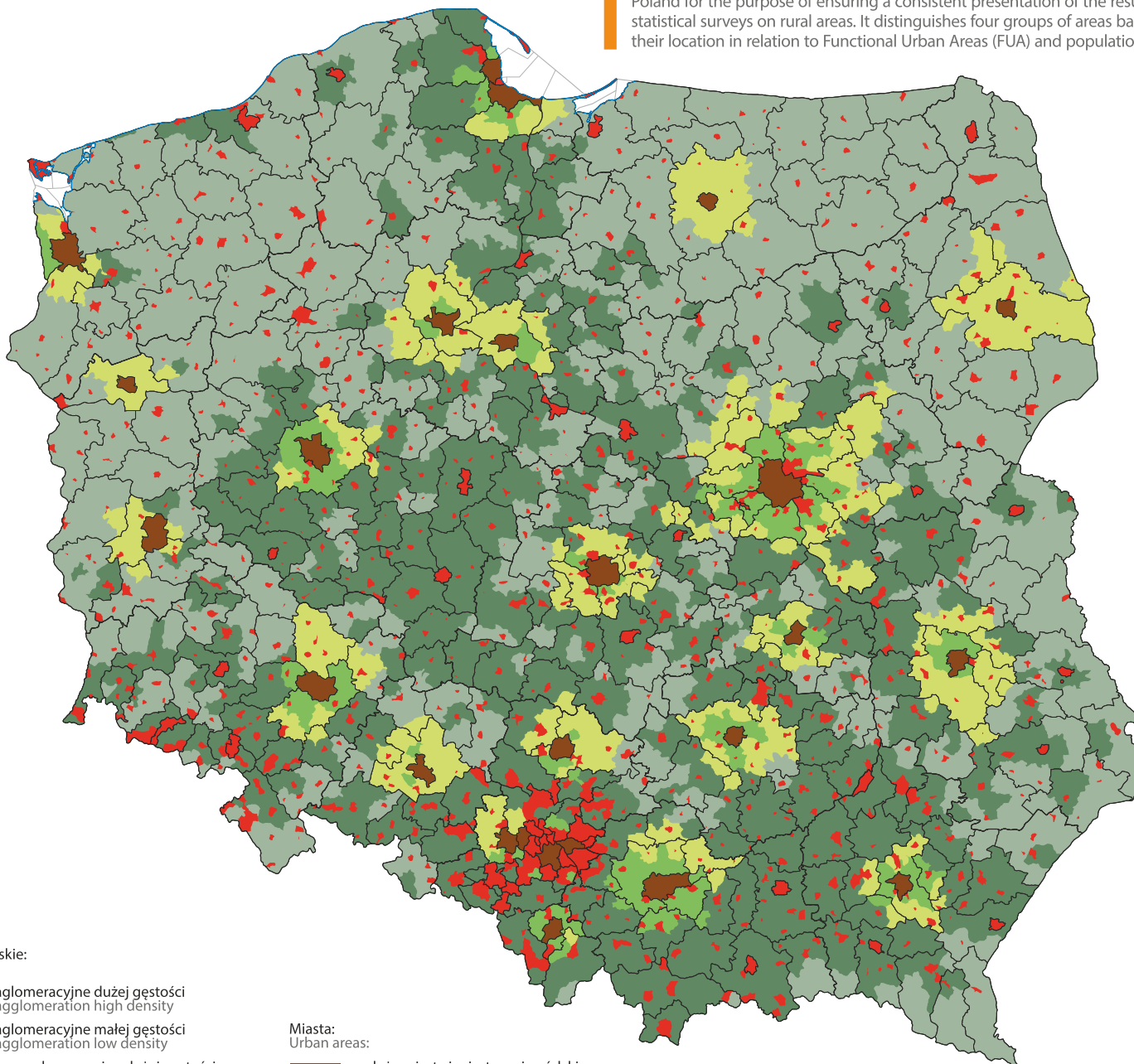
Na mapie opisano wyłącznie gminy mające nazwę inną od nazwy siedziby.
Podział administracyjny według stanu na 1 stycznia 2024 r.
Municipalities' names are provided only where they differ from the names of their seats.
Administrative division as of 1 January 2024.

Delimitacja obszarów wiejskich w 2024 r.

Delimitation of rural areas in 2024

Delimitacja Obszarów Wiejskich (DOW) do celów statystycznych została opracowana przez Główny Urząd Statystyczny w celu zapewnienia jednolitej prezentacji wyników badań statystycznych statystyki publicznej dotyczących obszarów wiejskich. Wyróżniono w niej cztery grupy obszarów na podstawie położenia względem Funkcjonalnych Obszarów Miejskich (FUA) i gęstości zaludnienia.

The Delimitation of Rural Areas for statistical purposes was developed by Statistics Poland for the purpose of ensuring a consistent presentation of the results of statistical surveys on rural areas. It distinguishes four groups of areas based on their location in relation to Functional Urban Areas (FUA) and population density.



Obszary wiejskie:
Rural areas:

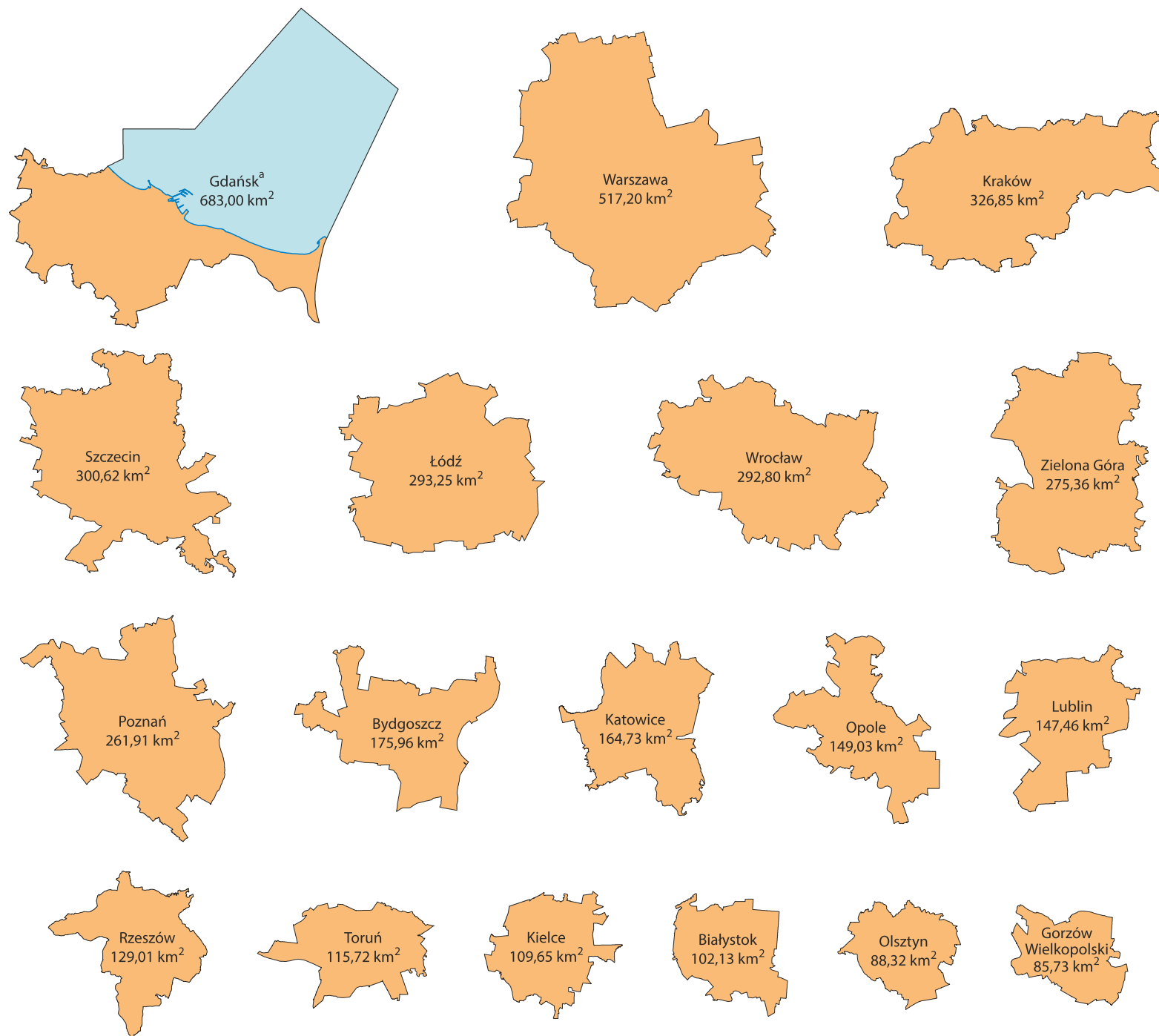
- aglomeracyjne dużej gęstości
agglomeration high density
- aglomeracyjne małej gęstości
agglomeration low density
- pozaaglomeracyjne dużej gęstości
non-agglomeration high density
- pozaaglomeracyjne małej gęstości
non-agglomeration low density

Miasta:
Urban areas:

- duże miasta i miasta wojewódzkie
great cities and seats of voivodships
- pozostałe miasta
other cities

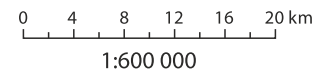
Powierzchnia miast wojewódzkich w 2024 r.

Area of seats of voivodships in 2024

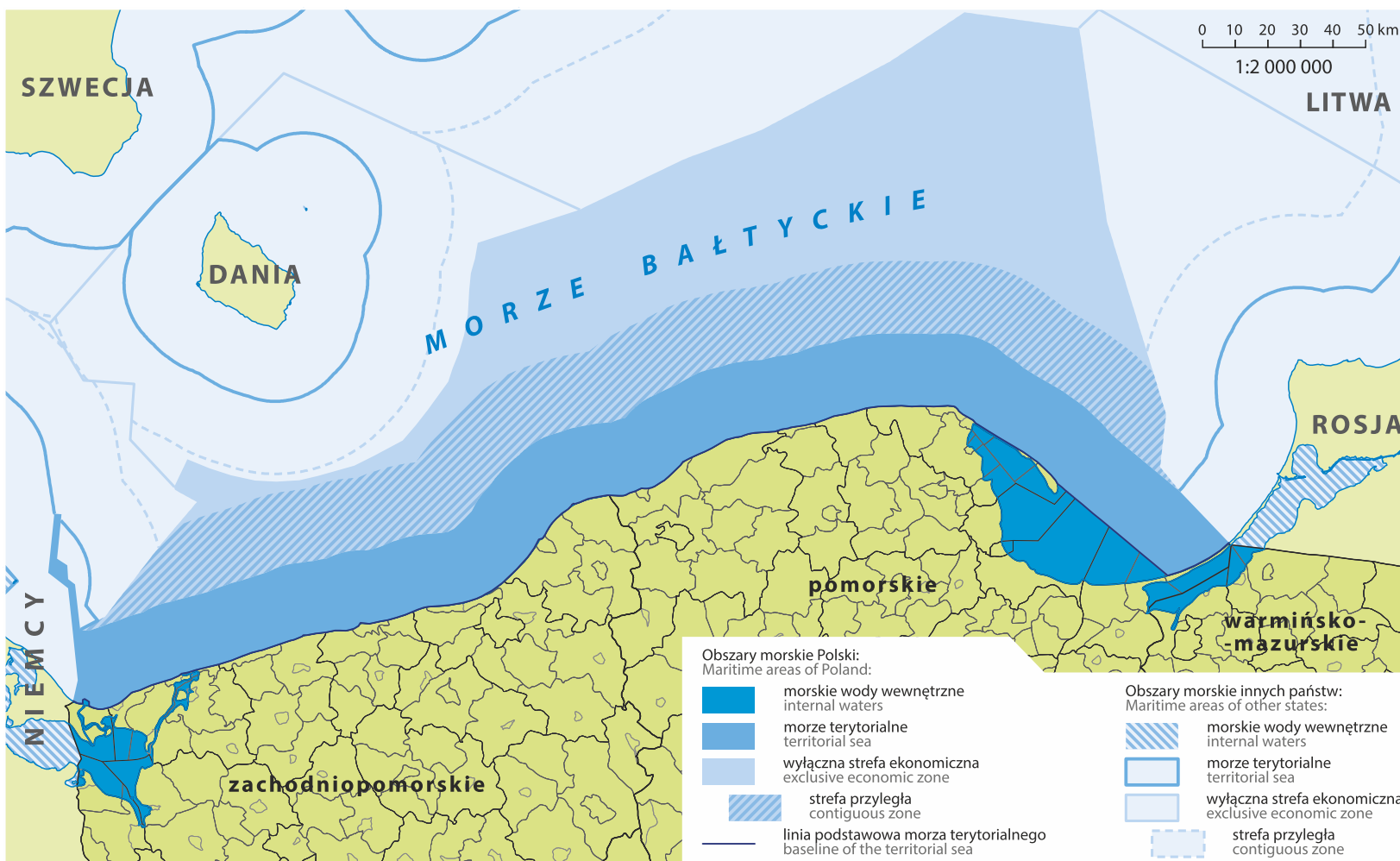


^a Granice administracyjne miasta obejmują część morskich wód wewnętrznych Zatoki Gdańskiej o powierzchni 424,58 km².
 Źródło: Główny Urząd Geodezji i Kartografii.

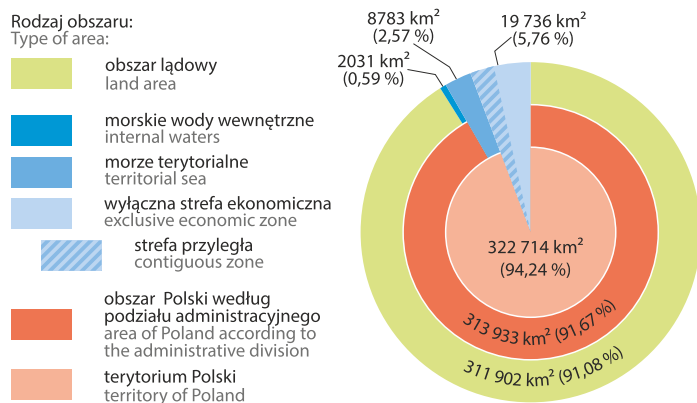
^a The city's administrative boundaries include a part of the internal waters of the Gulf of Gdańsk with an area of 424.58 km².
 Source: Head Office of Geodesy and Cartography.



Obszary morskie Polski w 2024 r.
Maritime areas of Poland in 2024



Rodzaj obszaru terytorium Polski w 2024 r.
Type of area of Poland's territory in 2024



Obszary morskie Polski obejmują: morskie wody wewnętrzne (obszar między lądem a linią podstawową morza terytorialnego); morze terytorialne (pas wód o szerokości 12 mil (22,2 km) liczony od linii podstawowej); wyłączna strefa ekonomiczna, w której skład wchodzi strefa przyległa (pas wód o szerokości 12 mil przyległych do morza terytorialnego). Morskie wody wewnętrzne oraz morze terytorialne wchodzi w skład terytorium Polski.

Na podstawie rozporządzenia Rady Ministrów z 2017 r. w sprawie szczegółowego przebiegu linii podstawowej została zmodyfikowana jej przebieg, zaś obszar morskich wód wewnętrznych był systematycznie włączany do obszaru jednostek podziału terytorialnego (do tego czasu tylko wody Zalewów Szczecińskiego i Wiślanego oraz portów wchodziły w ich skład). Istotna zmiana w tym zakresie nastąpiła w 2022 roku, kiedy to znaczna część Zatoki Gdańskiej została włączona w obszar województwa pomorskiego oraz nadbrzeżnych gmin i powiatów.

Maritime areas of Poland include: internal waters (the area between the land and the baseline of the territorial sea); territorial sea (a 12-mile (22.2 km) wide strip of water from the baseline); exclusive economic zone, which includes the contiguous zone (a 12-mile-wide strip of waters adjacent to the territorial sea). Internal waters and the territorial sea are part of the territory of Poland.

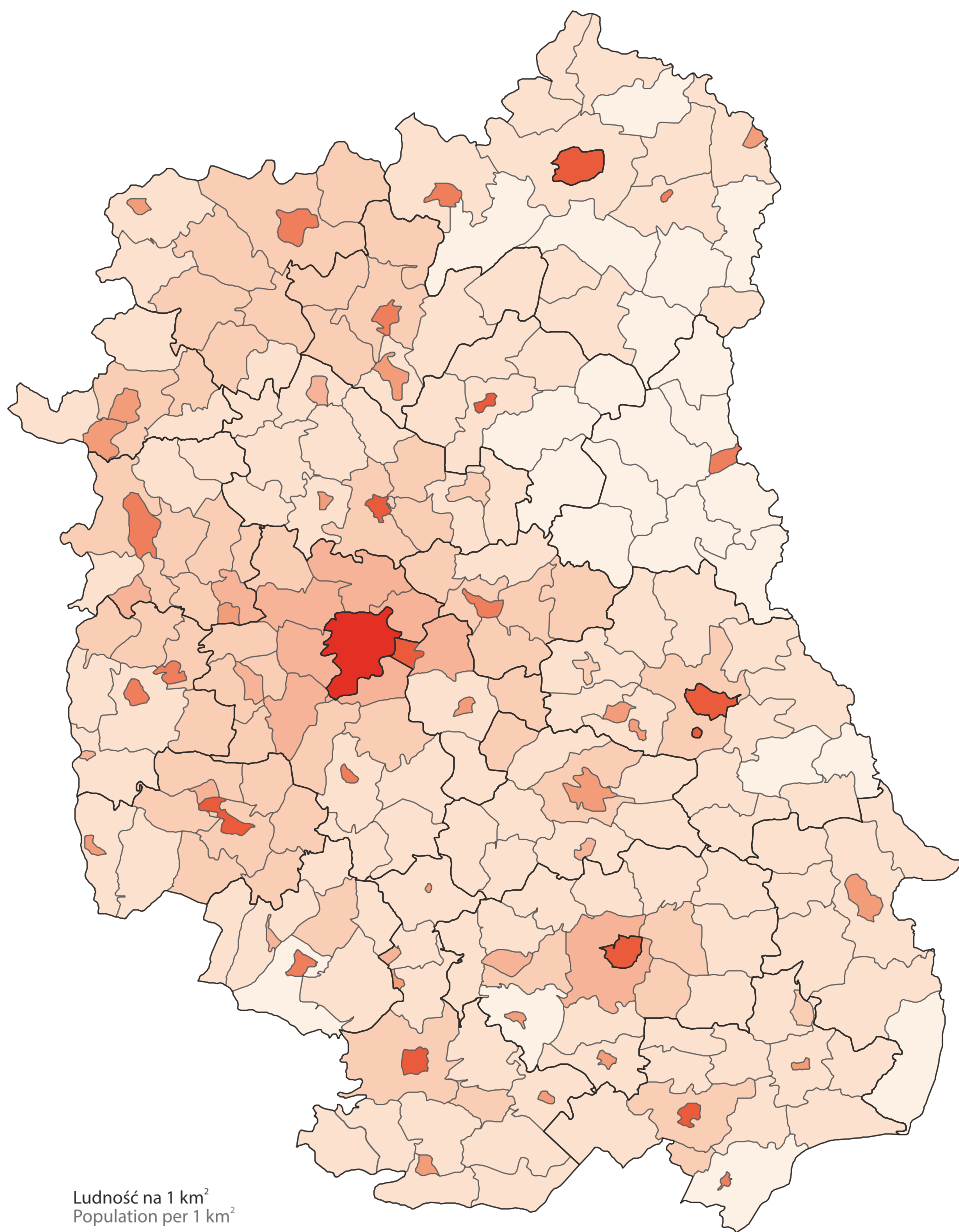
Pursuant to the regulation of the Council of Ministers of 2017 on the detailed course of the baseline, its course was modified, and the area of internal waters was systematically included in the area of territorial division units (until then, only the areas of the Szczecin and Vistula Lagoons and ports were included in them). A major change to this occurred in 2022, when a large part of the Gulf of Gdańsk was included in the area of Pomorskie Voivodship and coastal municipalities and counties.

Ludność
Population

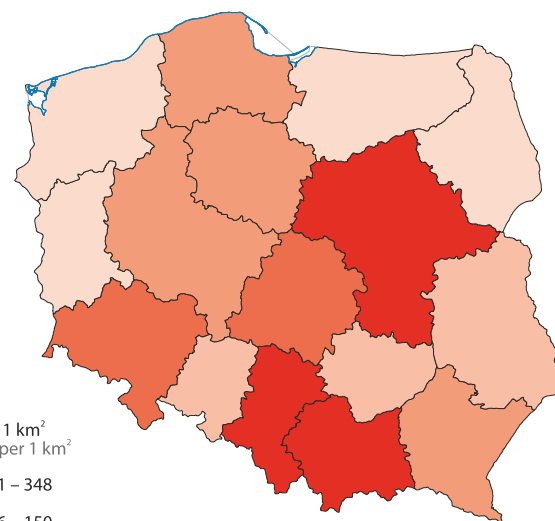
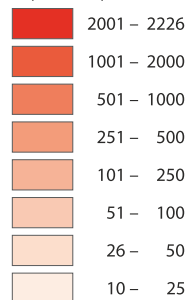


Gęstość zaludnienia w 2024 r.

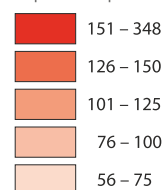
Population density in 2024



Ludność na 1 km²
Population per 1 km²



Ludność^a na 1 km²
Population^a per 1 km²



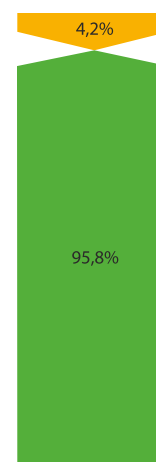
a We wskaźniku uwzględniona jest całkowita powierzchnia jednostek, wliczając obszar morskich wód wewnętrznych.

a The indicator takes into account the total area of the territorial units, including the area of internal waters.

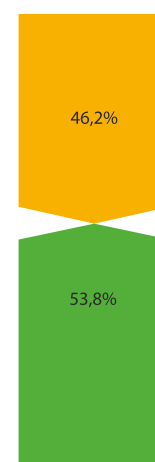
Powierzchnia i ludność w województwie w 2024 r.

Total area and population in Voivodship in 2024

Powierzchnia
Total area
25122 km²



Ludność
Population
1996,4 tys.
thousand

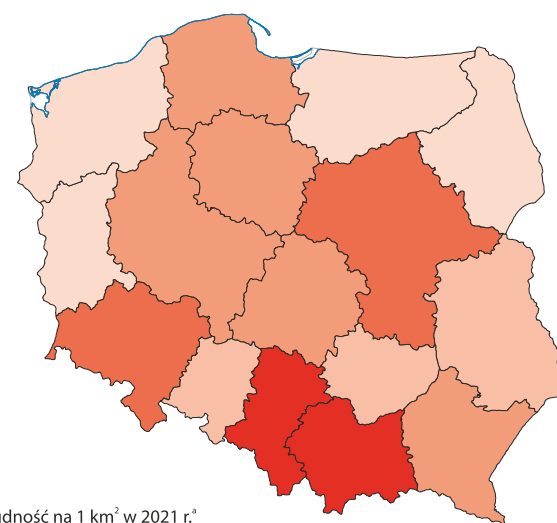
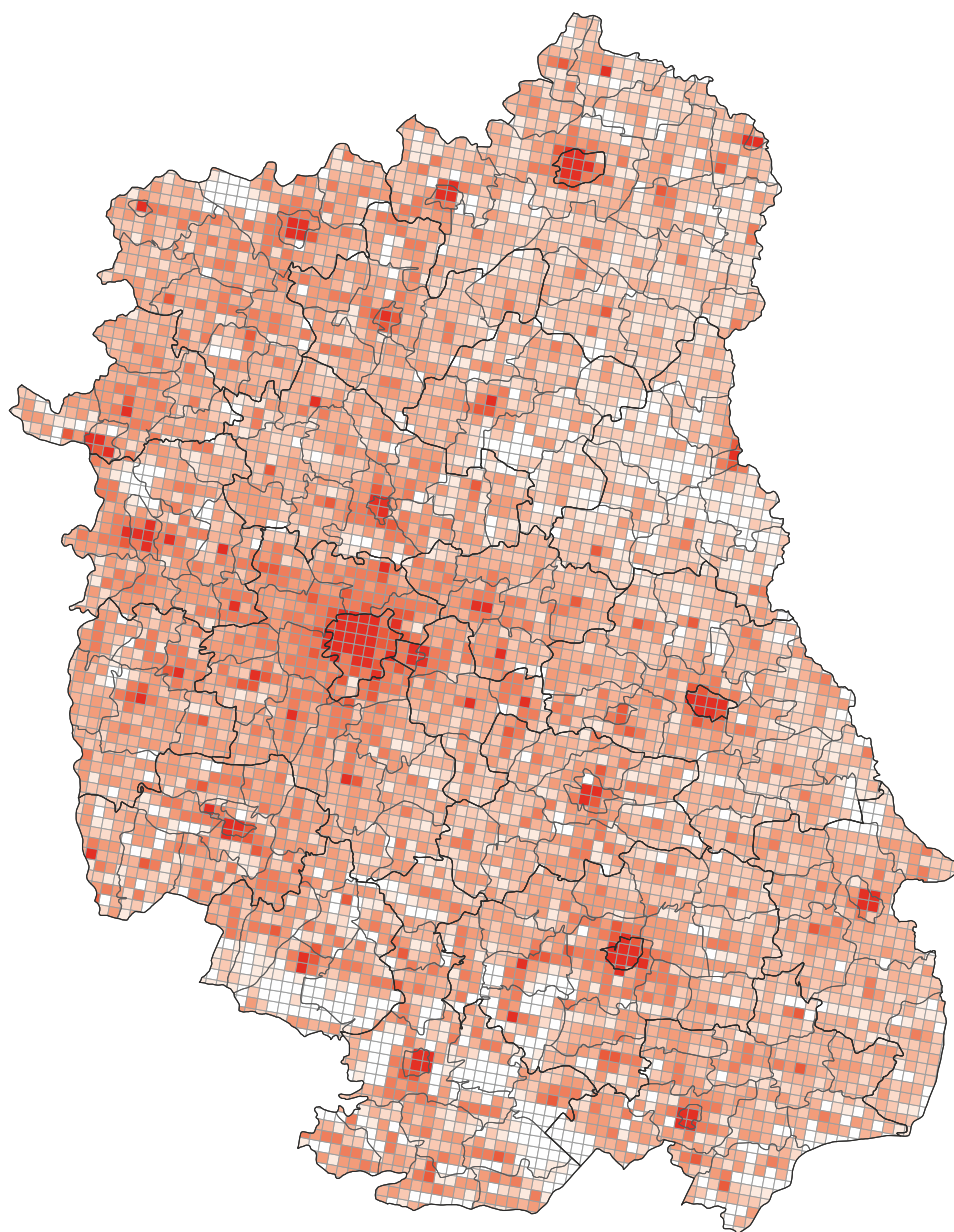


Miasta
Urban areas

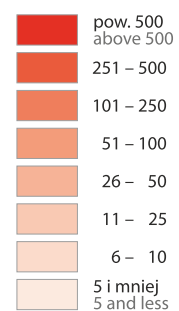
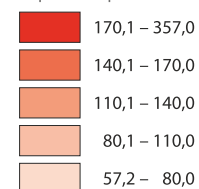
Wieś
Rural areas

Ludność w siatce 2x2 km w 2021 r.^a

Population in 2x2 km grid in 2021^a

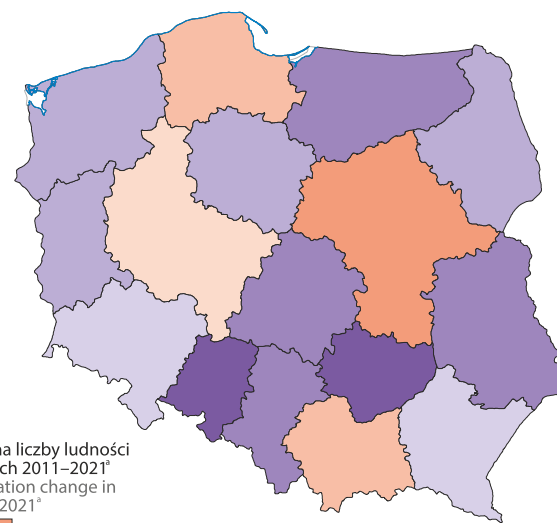
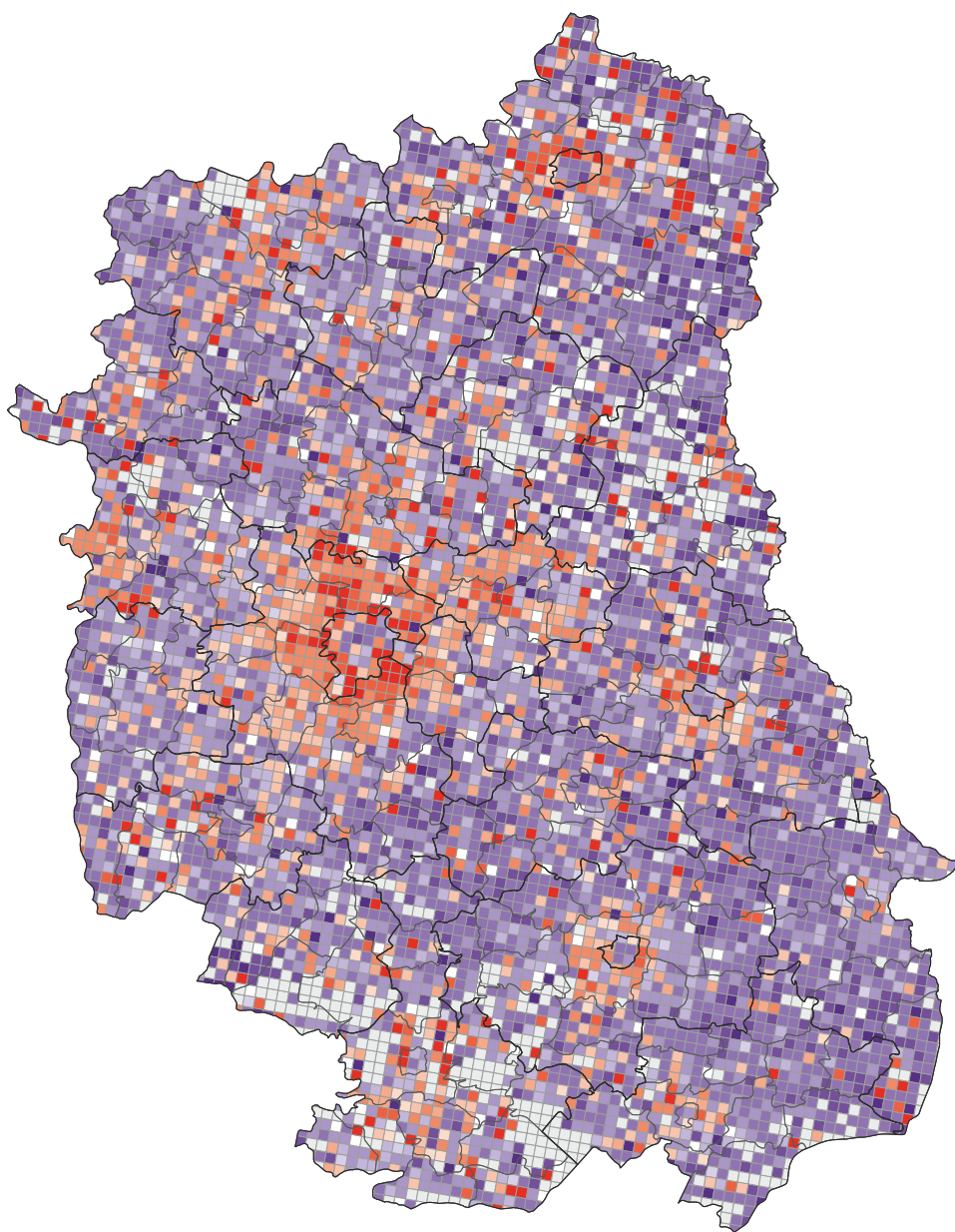
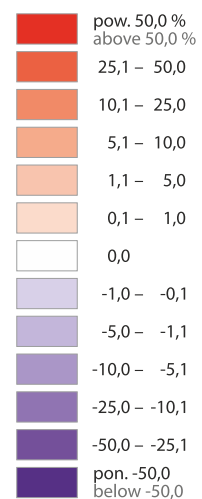
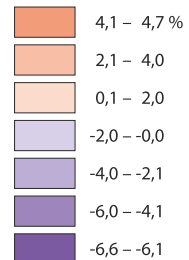


Ludność na 1 km² w 2021 r.^a
Population per 1 km² in 2021^a



obszary niezamieszkałe
non-populated areas

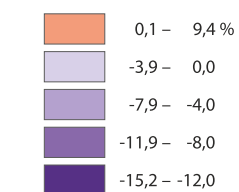
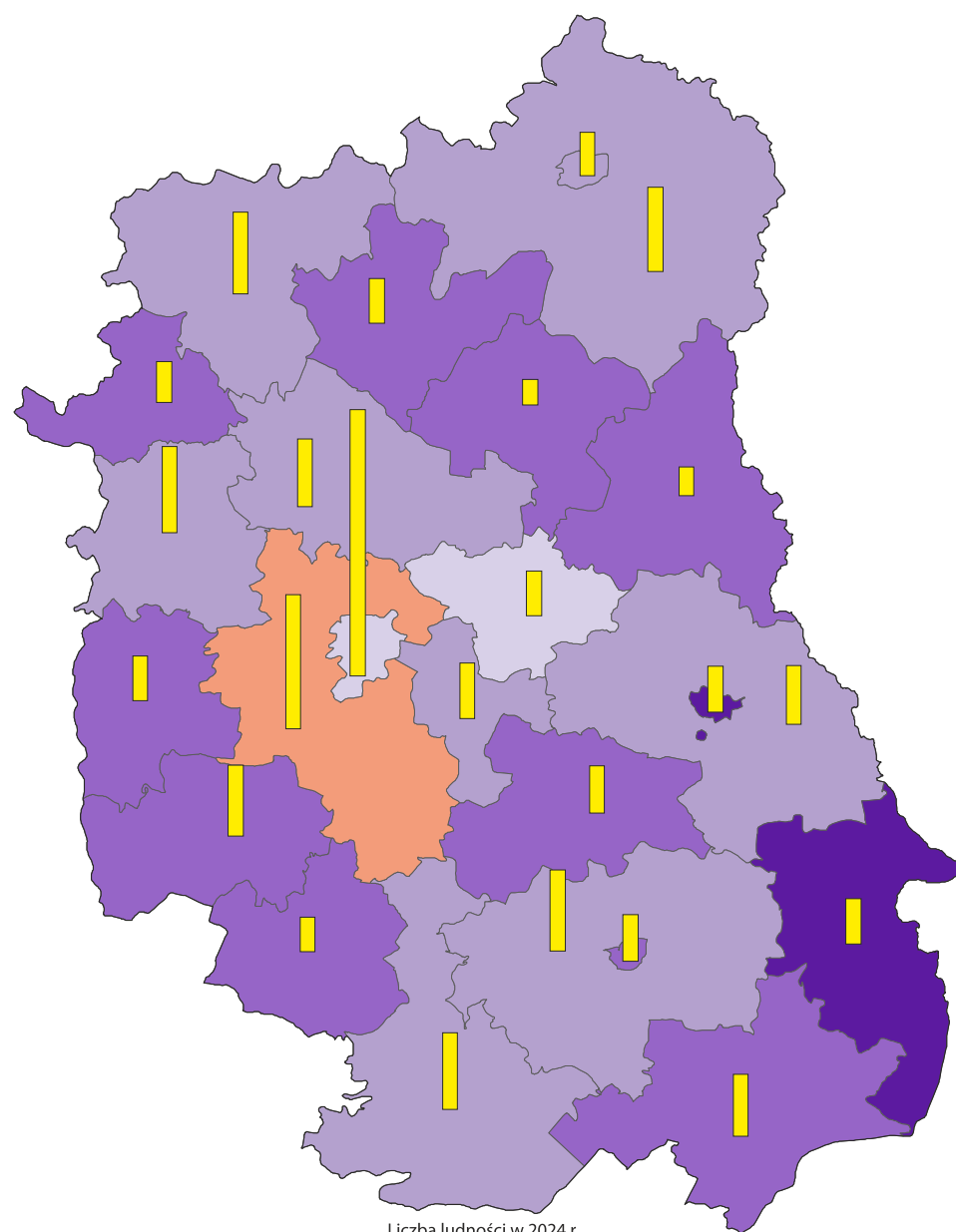
^a Dane Narodowego Spisu Powszechnego Ludności i Mieszkań 2021.
a Data of the National Population and Housing Census 2021.

Zmiana liczby ludności w siatce 2×2 km w latach 2011–2021^aPopulation change in 2×2 km grid in 2011–2021^aZmiana liczby ludności
w latach 2011–2021^a
Population change in
2011–2021^aobszary niezamieszkałe
non-populated areas

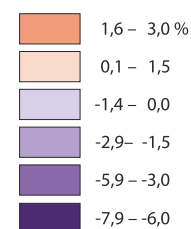
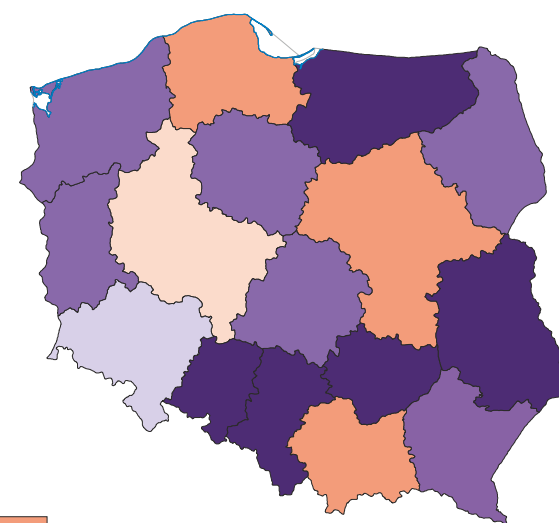

^a Dane Narodowych Spisów Powszechnych Ludności i Mieszkań.
a Data of the National Population and Housing Censuses.

Zmiana liczby ludności w latach 2015–2024

Population change in 2015–2024

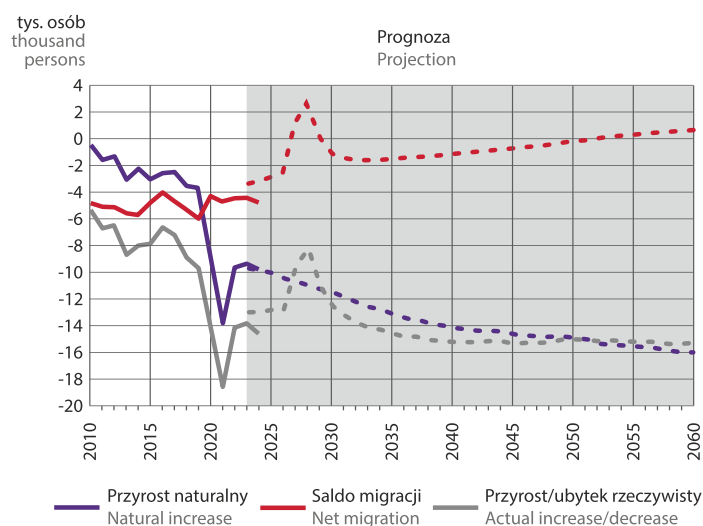


Liczba ludności w 2024 r.
Population in 2024



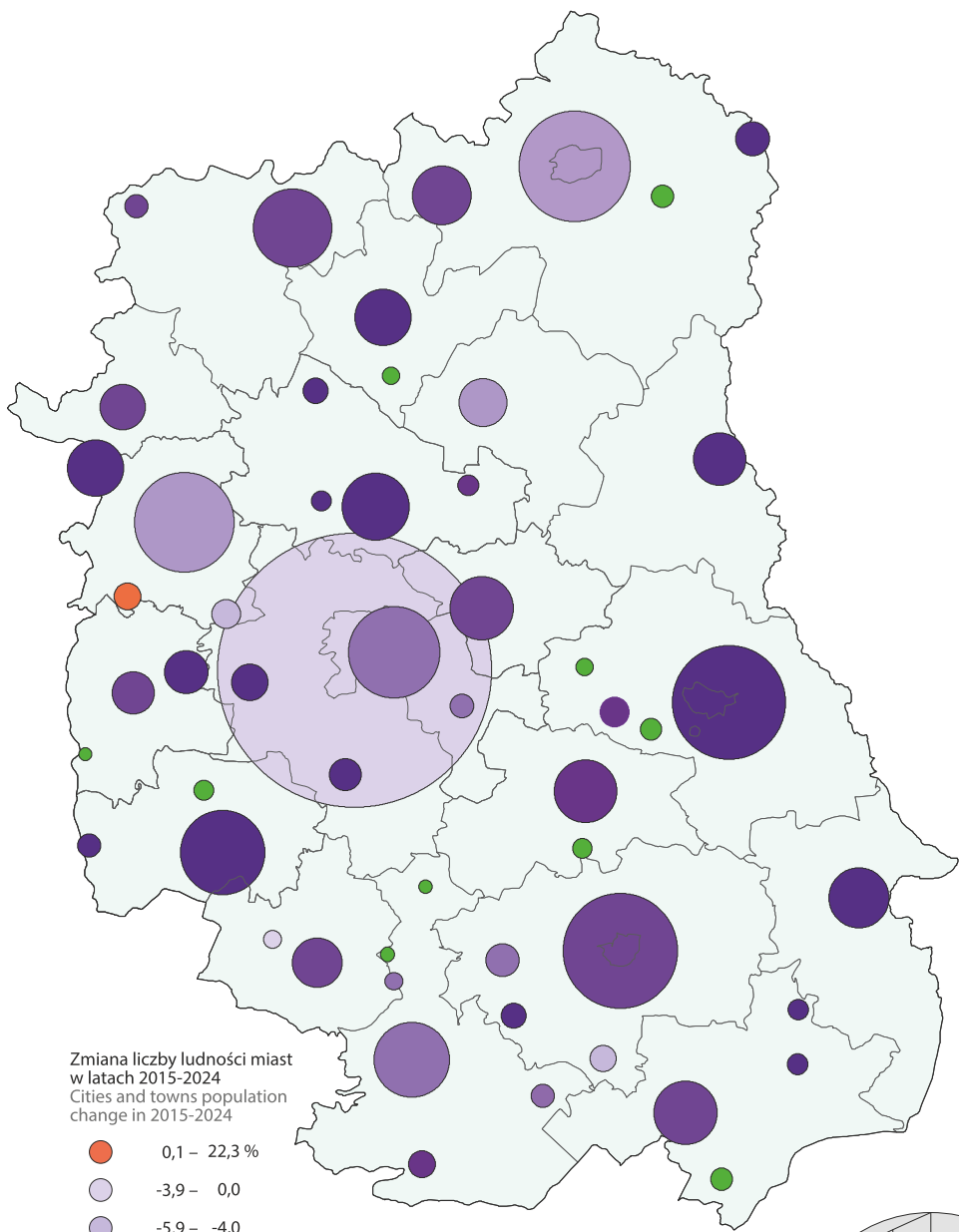
Przyrost naturalny, saldo migracji oraz przyrost rzeczywisty w województwie

Natural increase, net migration and actual increase in Voivodship



Miasta w 2024 r.

Cities and towns in 2024

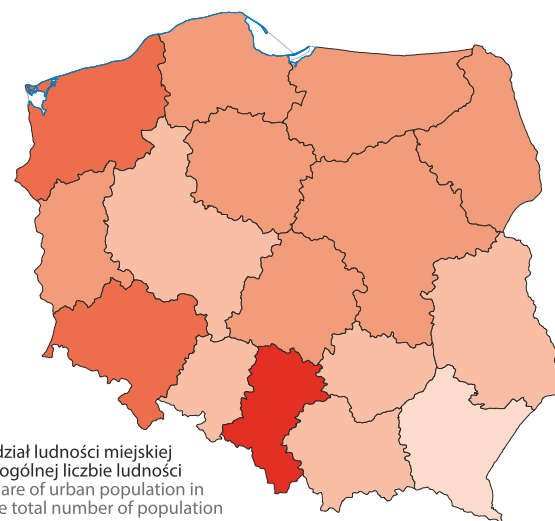
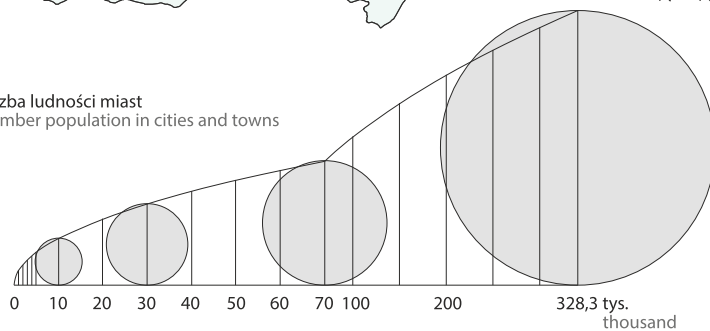


Zmiana liczby ludności miast w latach 2015-2024
Cities and towns population change in 2015-2024

- 0,1 – 22,3 %
- 3,9 – 0,0
- 5,9 – -4,0
- 7,9 – -6,0
- 9,9 – -8,0
- 11,9 – -10,0
- 17,2 – -12,0

miasta utworzone po 2015 r.
towns established after 2015

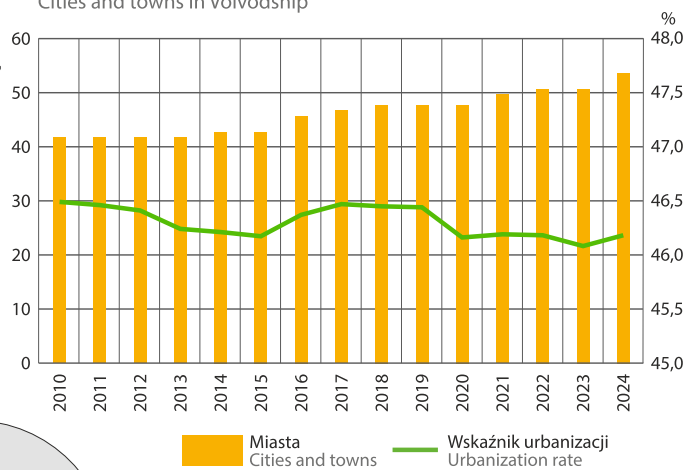
Liczba ludności miast
Number population in cities and towns



Udział ludności miejskiej w ogólnej liczbie ludności
Share of urban population in the total number of population

- 75,1 – 75,7 %
- 65,1 – 75,0
- 55,1 – 65,0
- 45,1 – 55,0
- 41,0 – 45,0

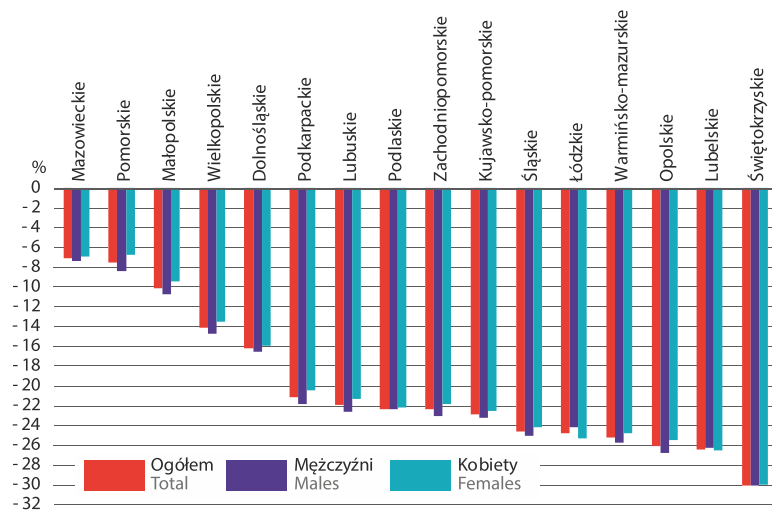
Miasta w województwie
Cities and towns in Voivodship



- Miasta
Cities and towns
- Wskaźnik urbanizacji
Urbanization rate

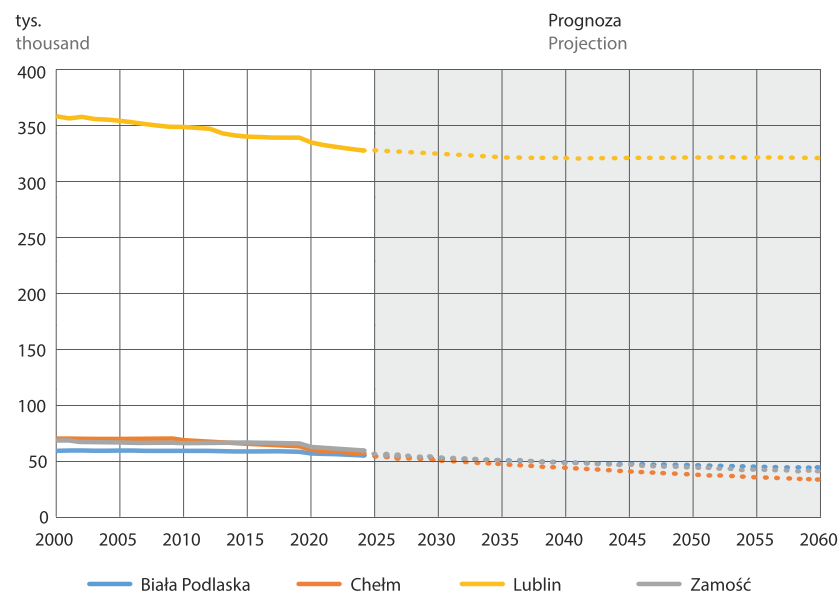
Prognozowana zmiana liczby ludności w latach 2023–2060

Projected population change in 2023–2060



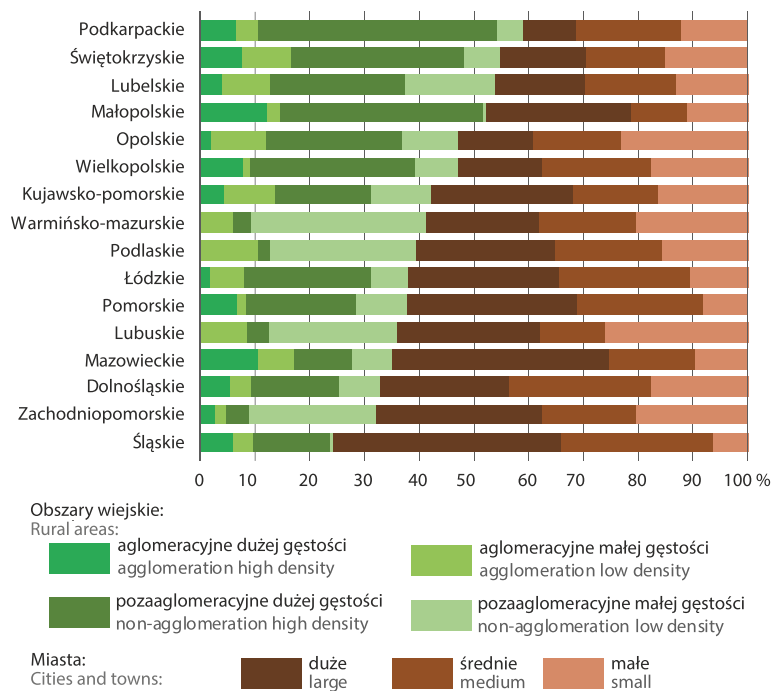
Ludność wybranych miast w województwie lubelskim

Population of selected cities in Lubelskie Voivodship



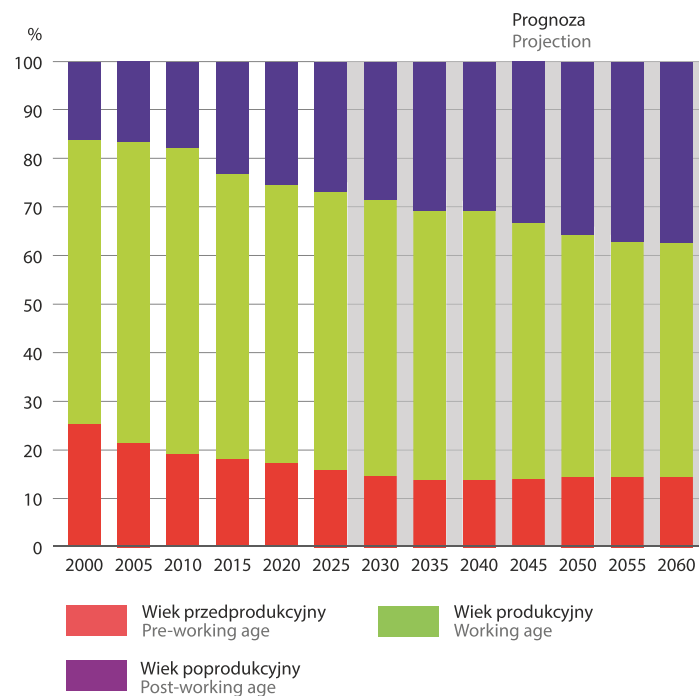
Ludność według delimitacji obszarów wiejskich i wielkości miast w 2024 r.

Population by delimitation of rural areas and city size in 2024



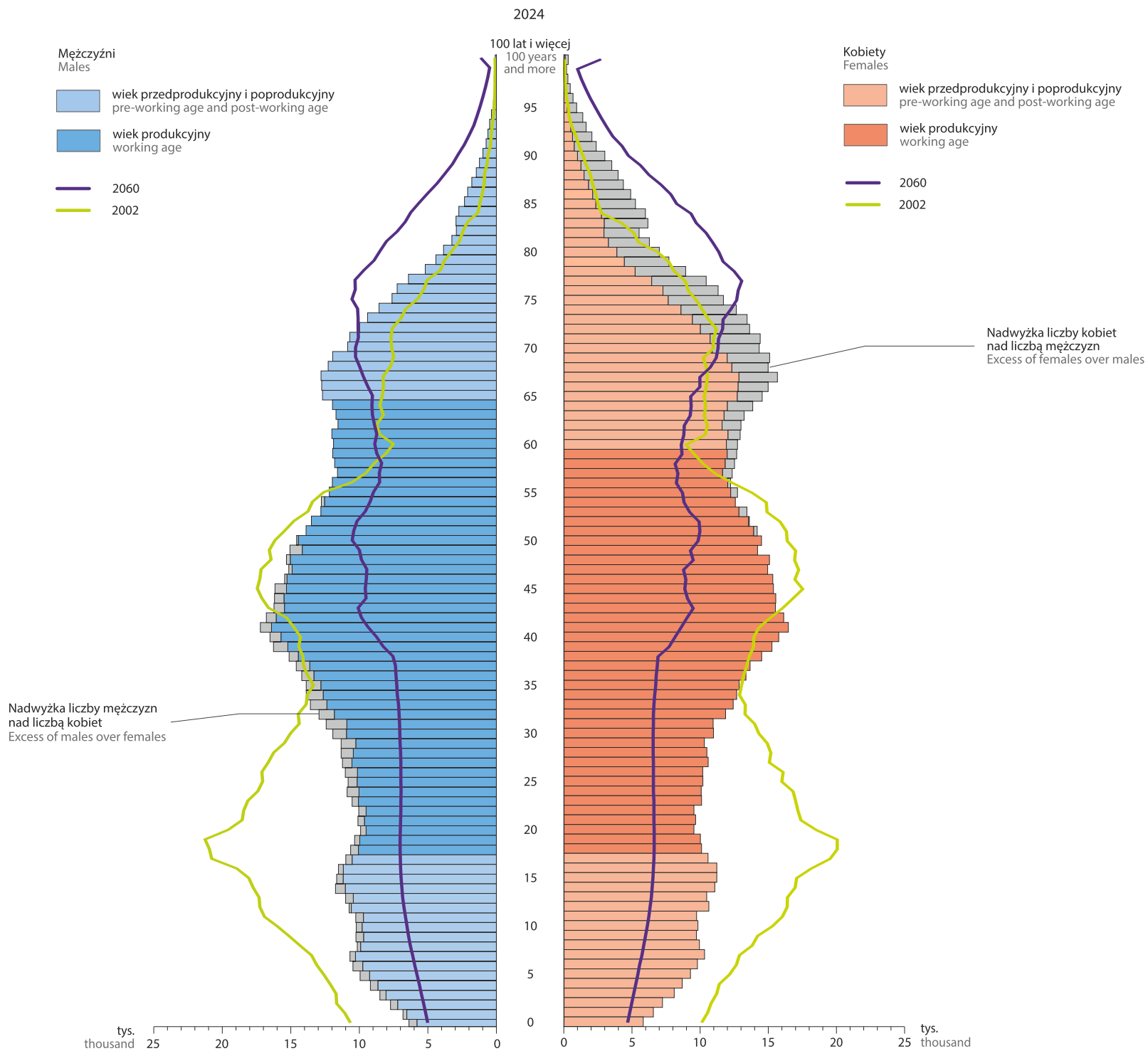
Ludność według ekonomicznych grup wieku w województwie lubelskim

Population by economic age groups in Lubelskie Voivodship



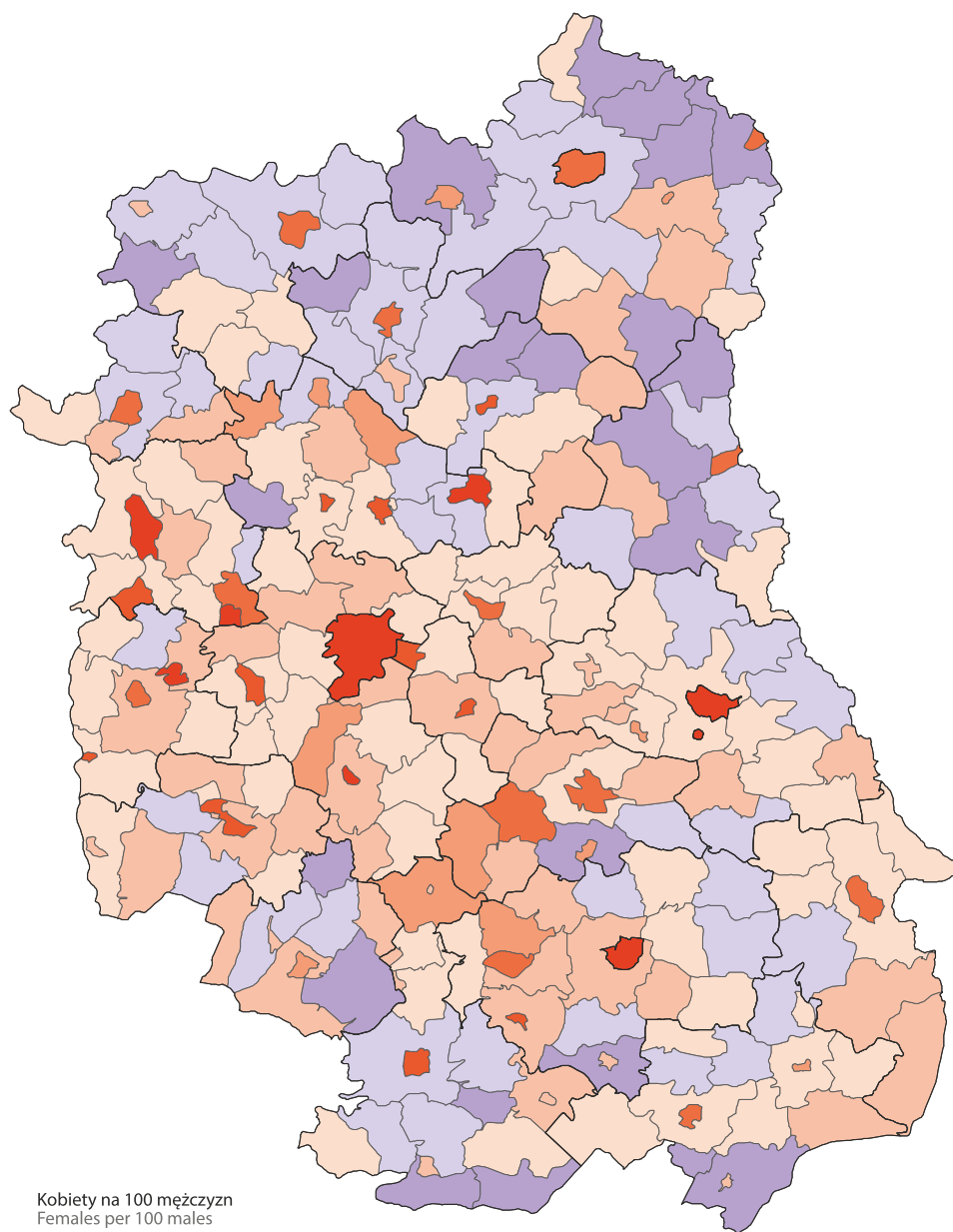
Ludność według płci i wieku

Population by sex and age

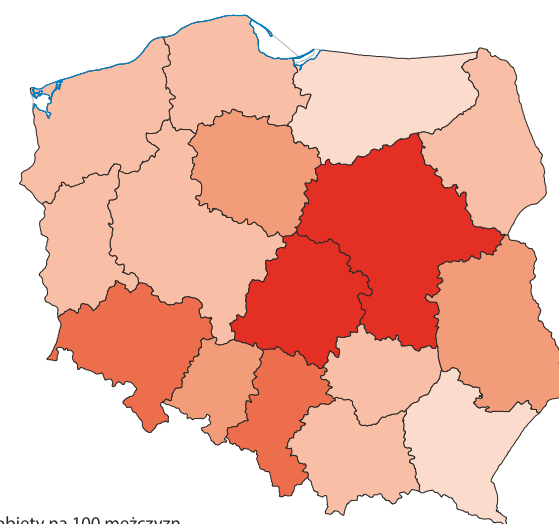
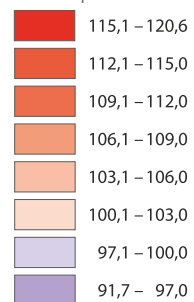


Współczynnik feminizacji w 2024 r.

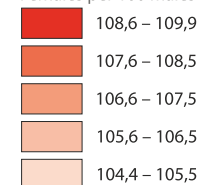
Feminisation rate in 2024



Kobiety na 100 mężczyzn
Females per 100 males

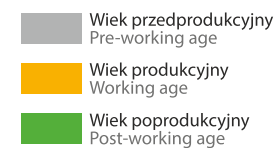
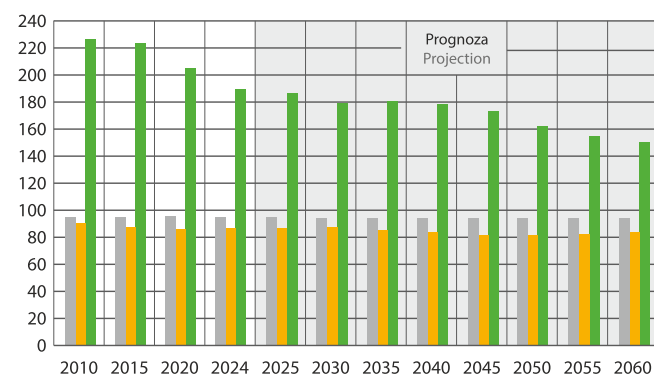


Kobiety na 100 mężczyzn
Females per 100 males



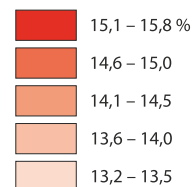
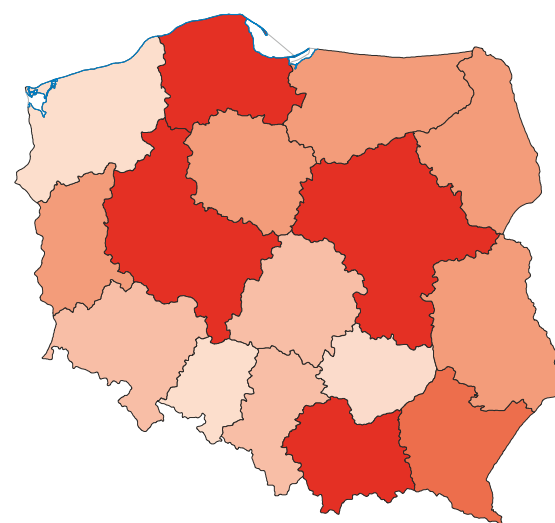
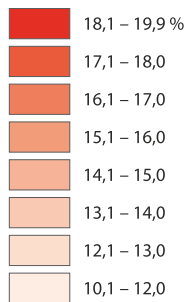
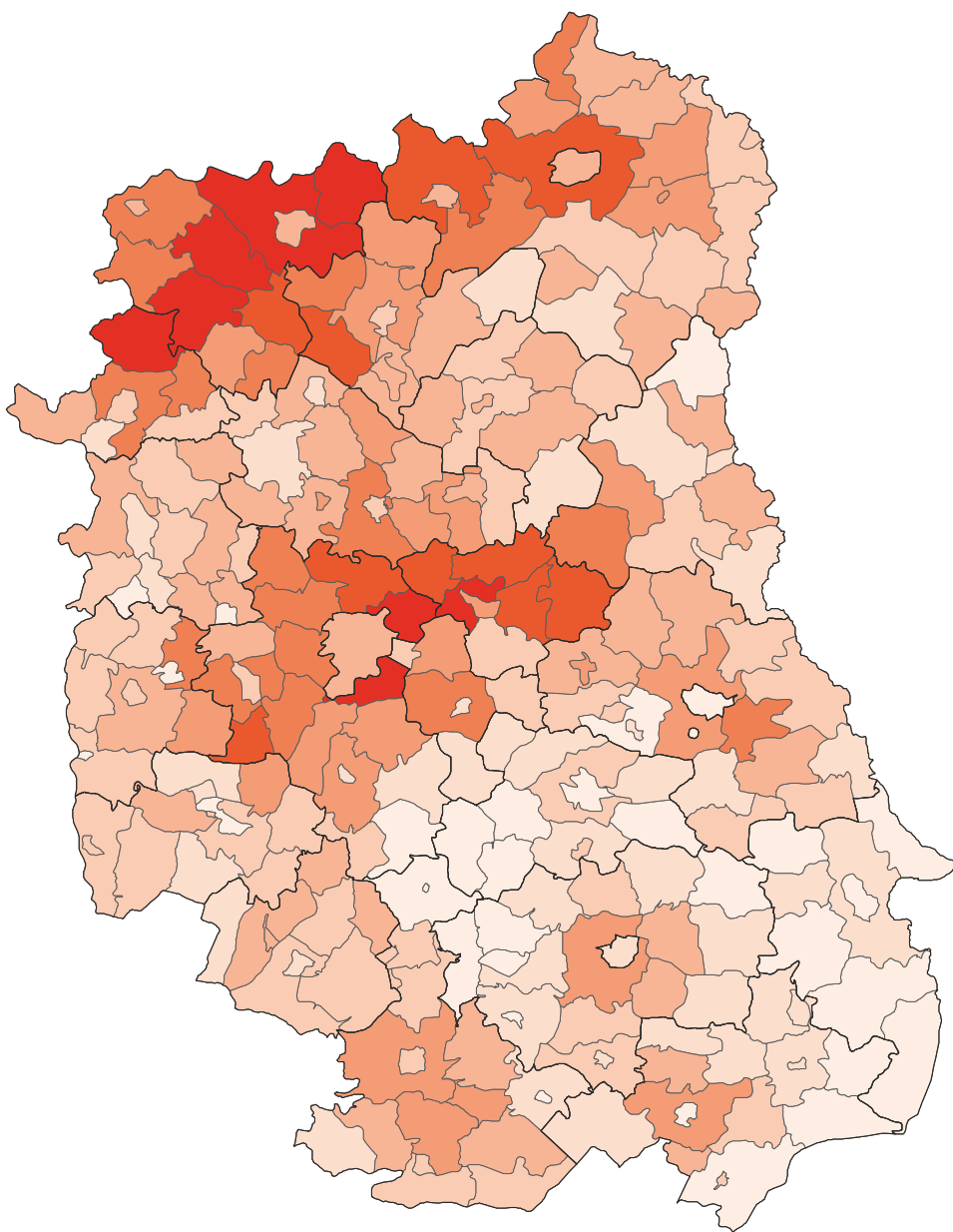
Współczynnik feminizacji według ekonomicznych grup wieku w województwie

Feminisation rate by economic age groups in Voivodeship



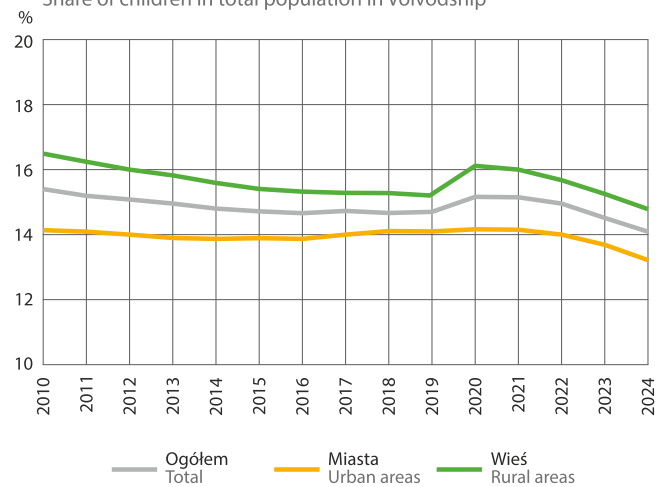
Ludność w wieku 0–14 lat w 2024 r.

Population aged 0–14 in 2024



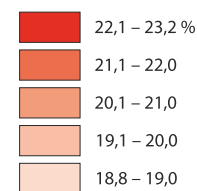
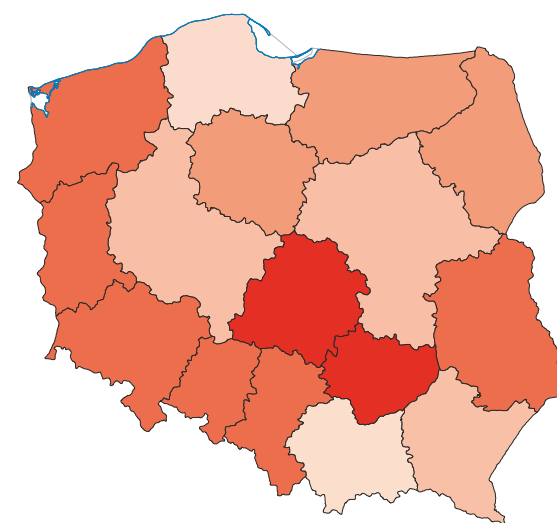
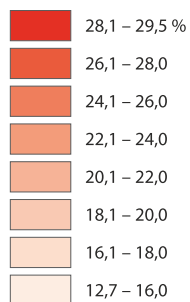
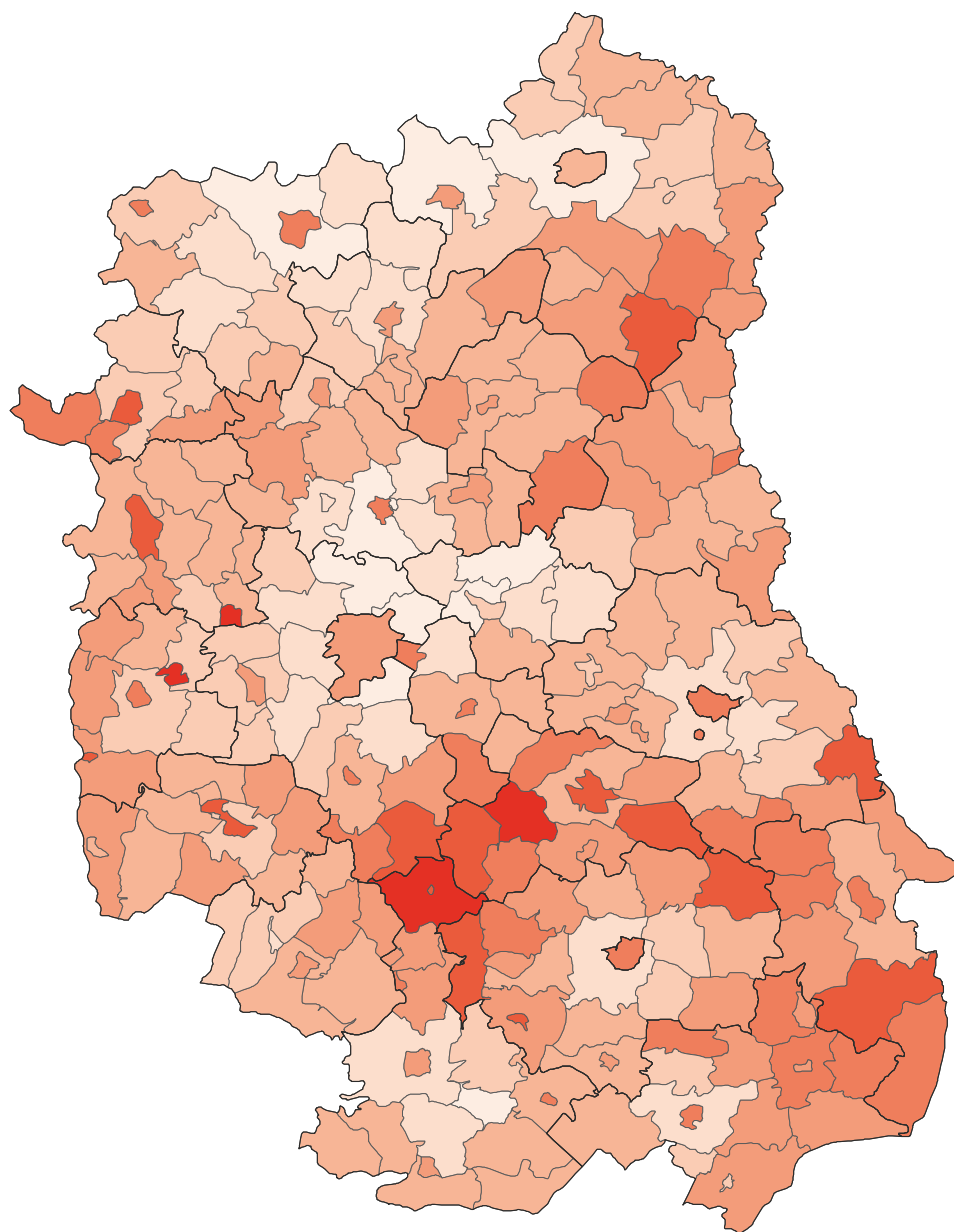
Udział dzieci w ogólnej liczbie ludności w województwie

Share of children in total population in Voivodship

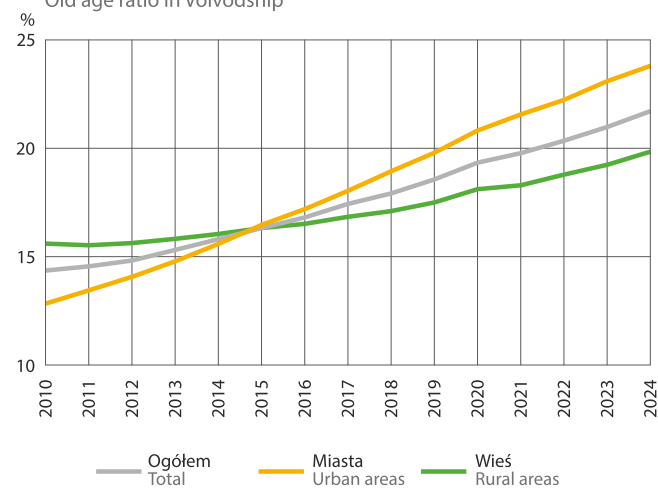


Ludność w wieku 65 lat i więcej w 2024 r.

Population aged 65 and more in 2024

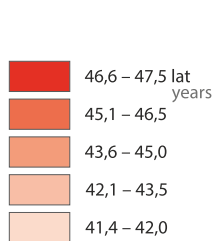
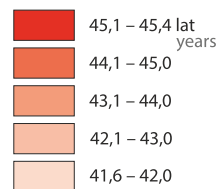
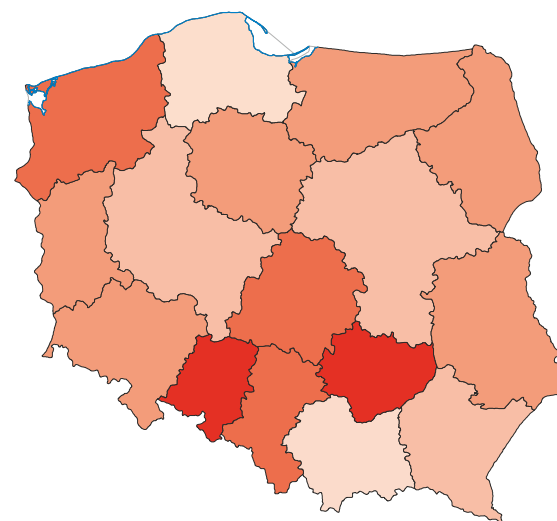
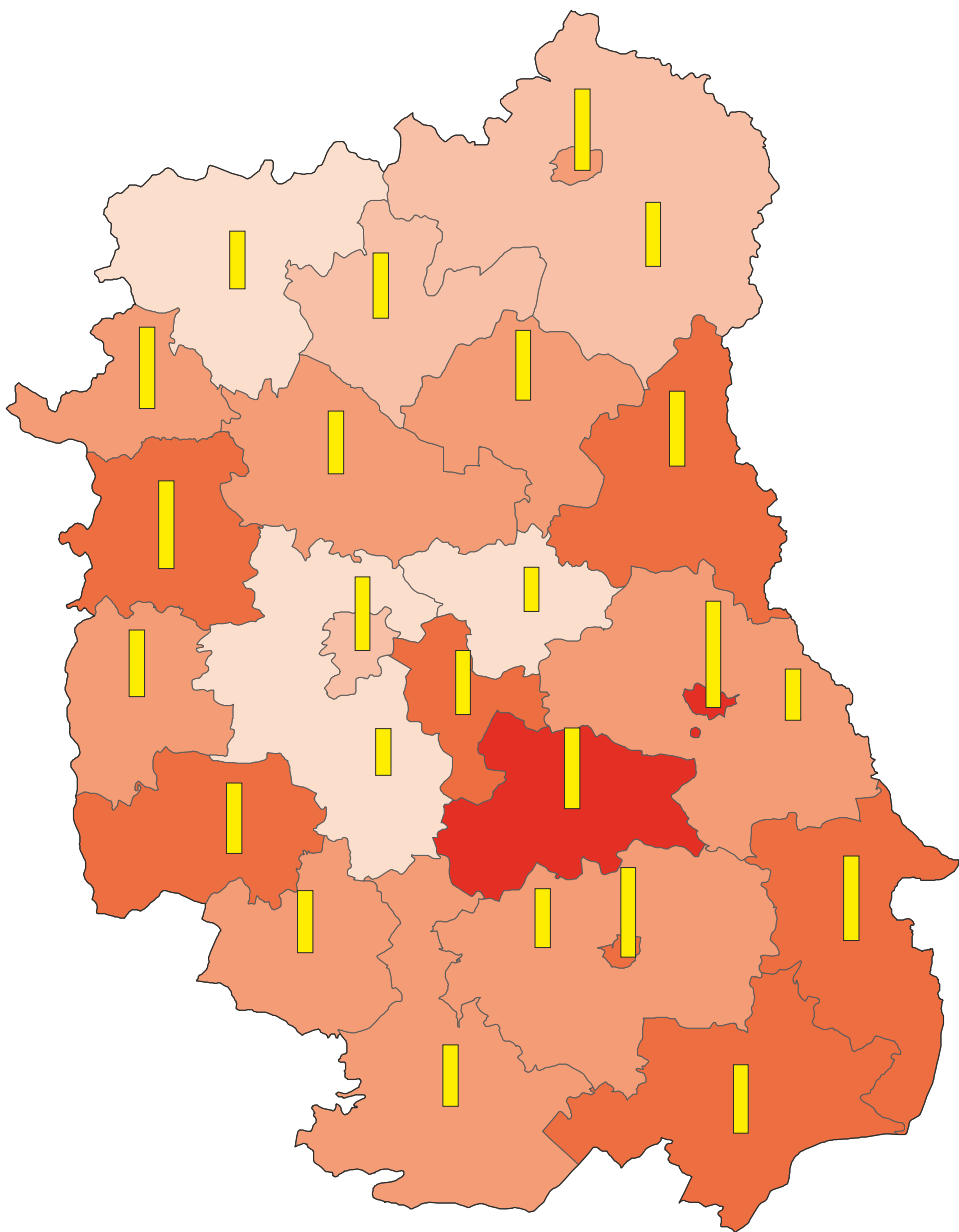


Wskaźnik starości demograficznej w województwie
Old age ratio in Voivodship

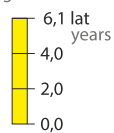


Mediana wieku ludności w 2024 r.

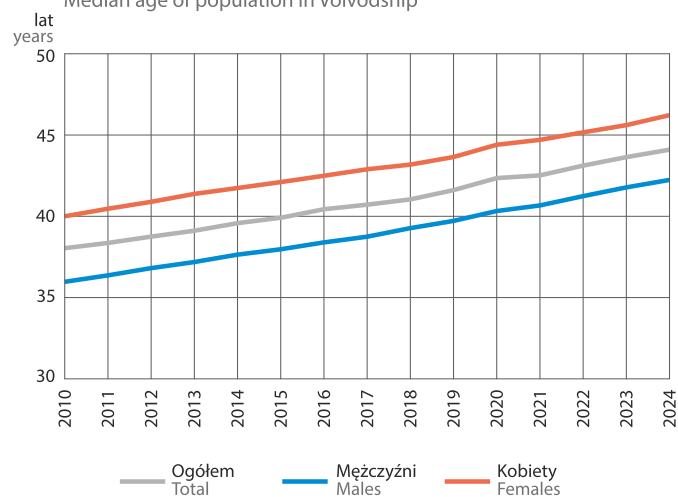
Median age of population in 2024



Różnica między medianą wieku kobiet a medianą wieku mężczyzn
The gap between the median age of females and the median age of males



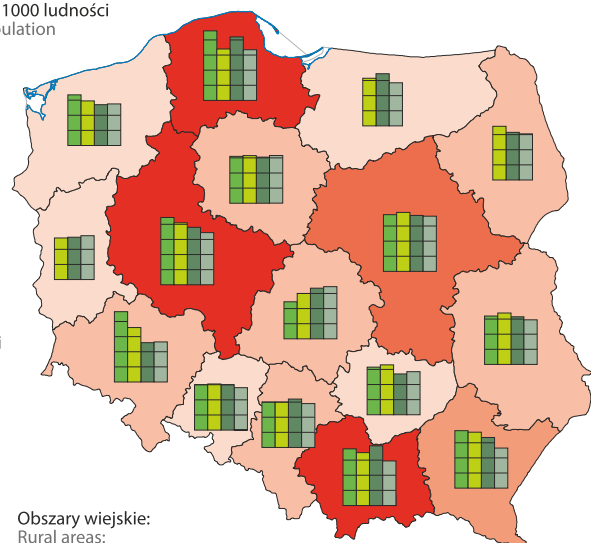
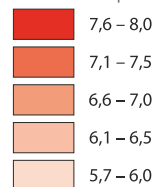
Mediana wieku ludności w województwie
Median age of population in Voivodship



Urodzenia żywe w 2024 r.
Live births in 2024

według delimitacji obszarów wiejskich
by delimitation of rural areas

Na obszarach wiejskich na 1000 ludności
In rural areas per 1000 population

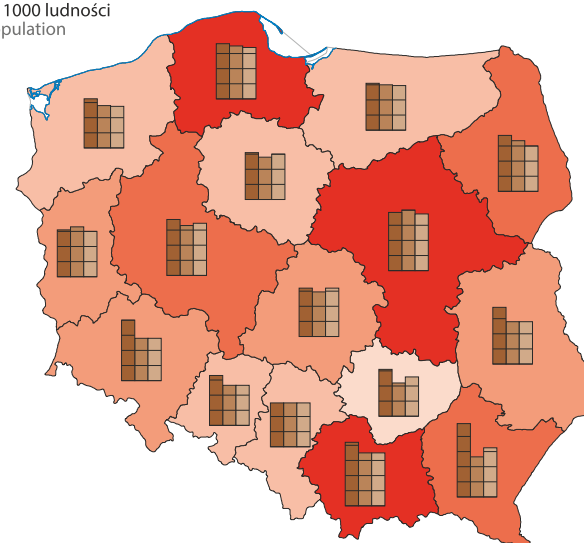
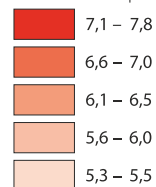


Na obszarach wiejskich według typów obszarów wiejskich na 1000 ludności
In rural areas by types of rural areas per 1000 population



według wielkości miast
by city size

Na obszarach miejskich na 1000 ludności
In urban areas per 1000 population



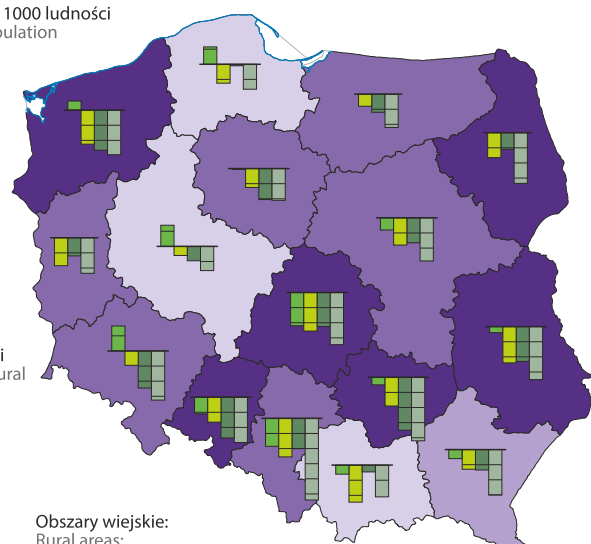
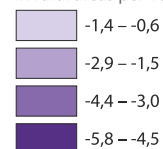
Na obszarach miejskich według grup wielkości miast na 1000 ludności
In urban areas by city size groups per 1000 population




Przyrost/ubytnek naturalny ludności w 2024 r.
Natural increase/decrease of the population in 2024

według delimitacji obszarów wiejskich
by delimitation of rural areas

Na obszarach wiejskich na 1000 ludności
In rural areas per 1000 population

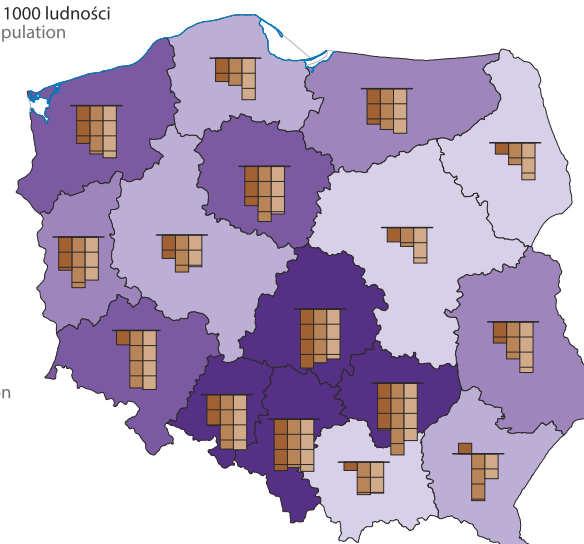
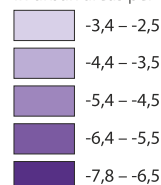


Na obszarach wiejskich według typów obszarów wiejskich na 1000 ludności
In rural areas by types of rural areas per 1000 population

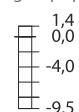


według wielkości miast
by city size

Na obszarach miejskich na 1000 ludności
In urban areas per 1000 population

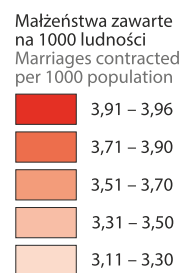
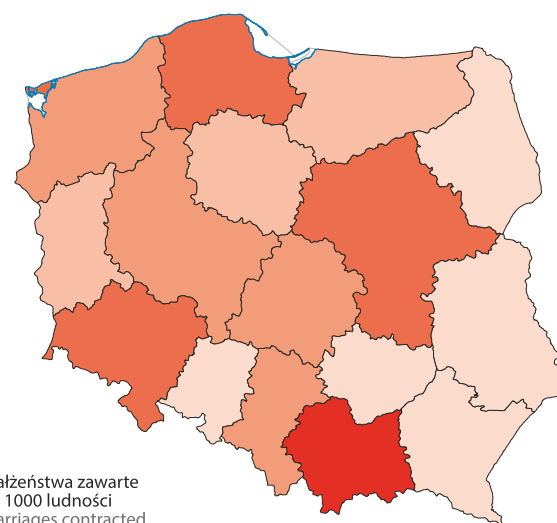

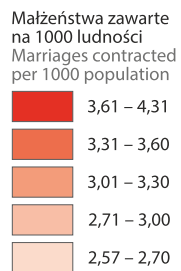
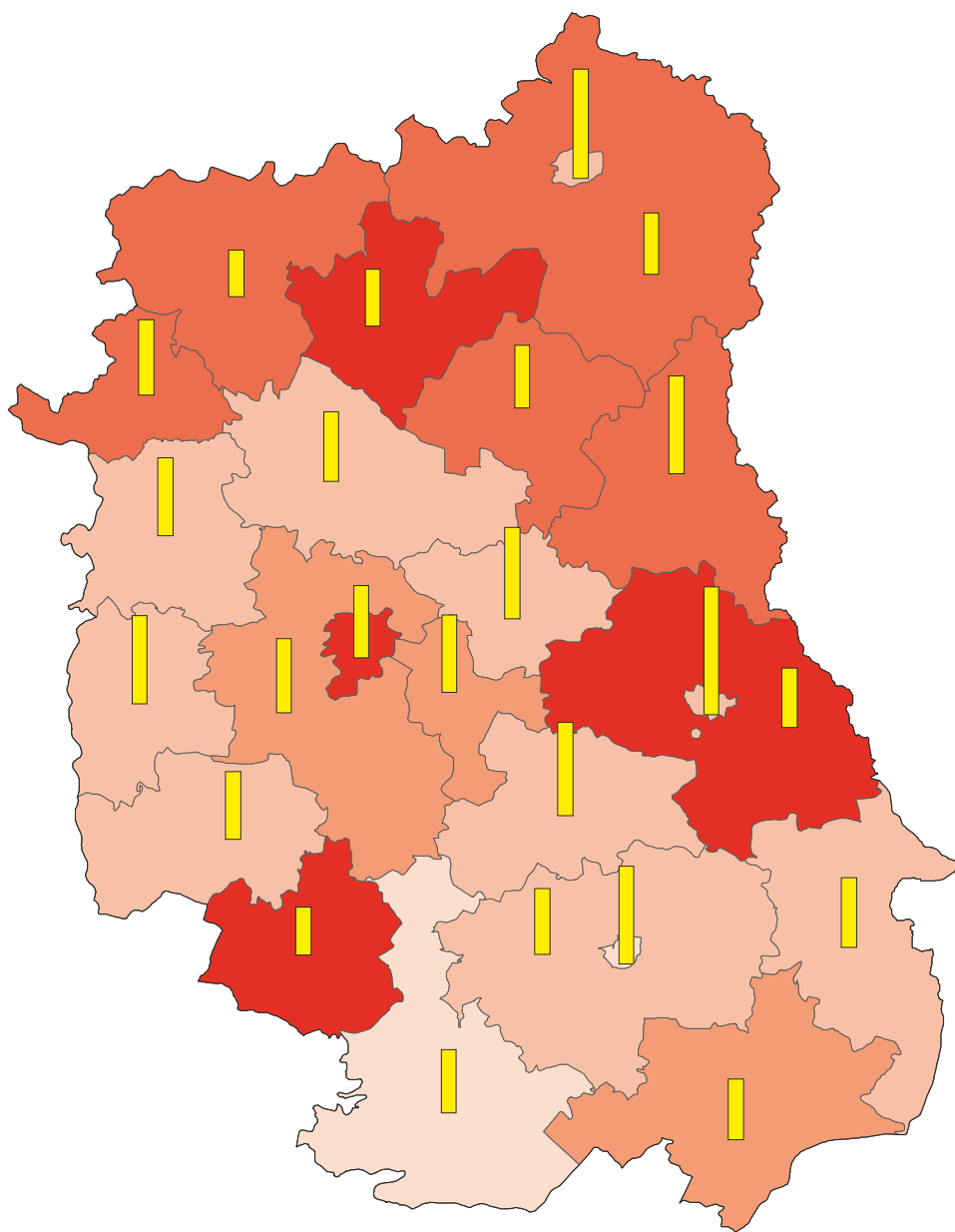


Na obszarach miejskich według grup wielkości miast na 1000 ludności
In urban areas by city size groups per 1000 population

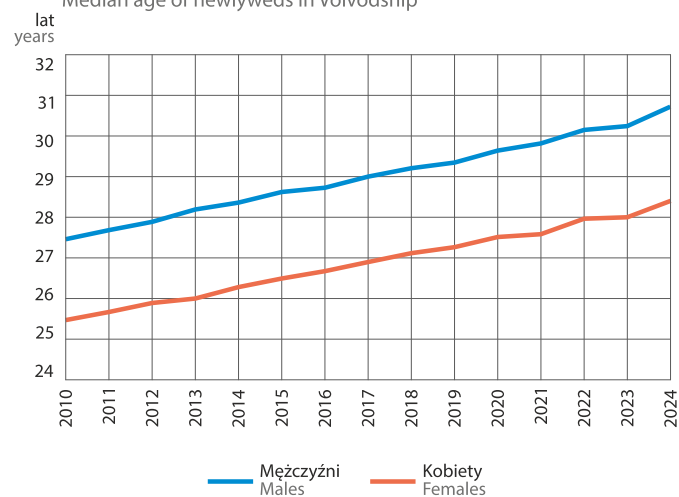


Małżeństwa i rozwody w 2024 r.

Marriages and divorces in 2024



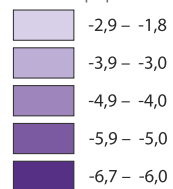
Mediana wieku nowożeńców w województwie
Median age of newlyweds in Voivodeship



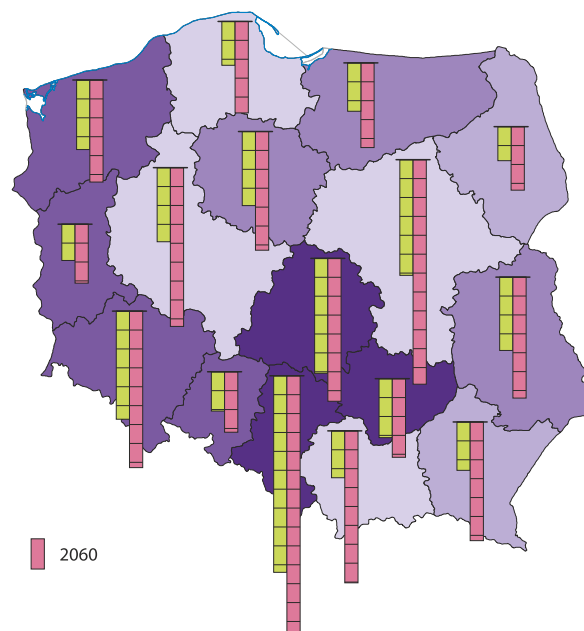

Ubytek naturalny ludności w 2024 r. i w prognozie na 2060 r.

Natural decrease of the population in 2024 and in projection for 2060

Na 1000 ludności
Per 1000 population


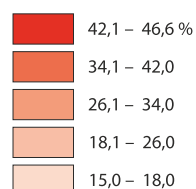


0,0 tys.
thousand



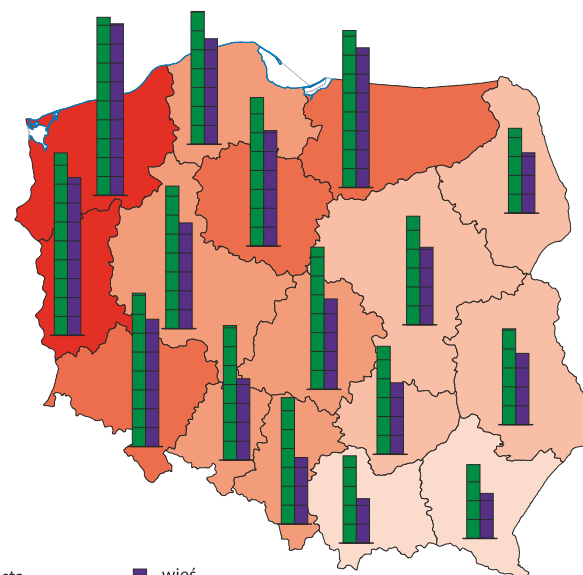
Urodzenia żywe pozamałżeńskie w 2024 r.

Illegitimate live births in 2024



miasta
urban areas

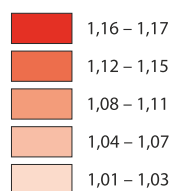
wieś
rural areas



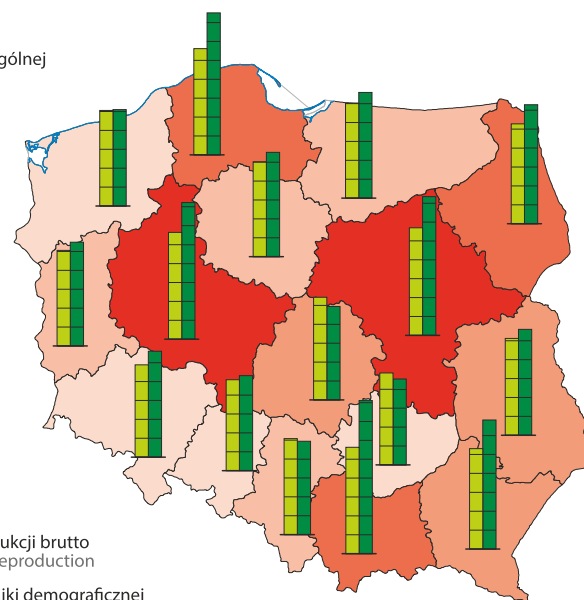
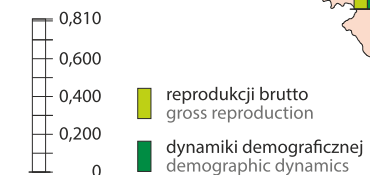
Współczynniki reprodukcji ludności w 2024 r.

Reproduction rates of population in 2024

Współczynnik dzietności ogólnej
Total fertility rate



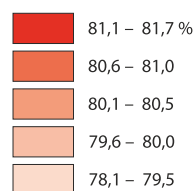
Współczynniki:
Rates:




Zgony w 2024 r.

Deaths in 2024

Udział zgonów osób w wieku 65 lat i więcej
w ogólnej liczbie zgonów
Share of deaths of persons aged
65 or more in total number of deaths

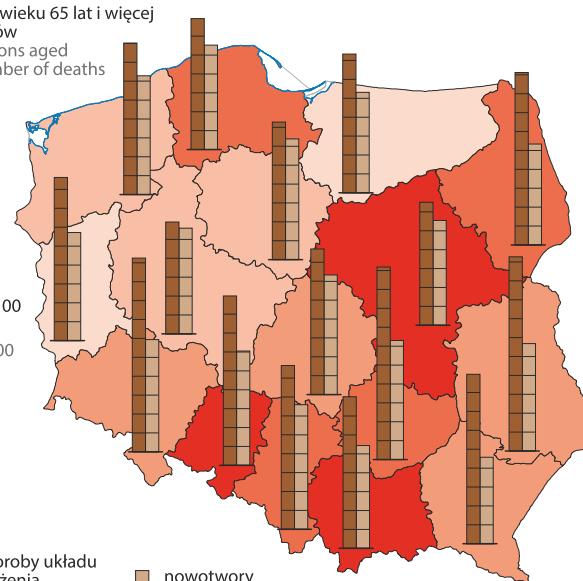


Przyczyny zgonów na 100
tys. ludności w 2023 r.:
Causes of deaths per 100
thousand population
in 2023:



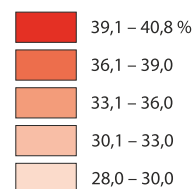
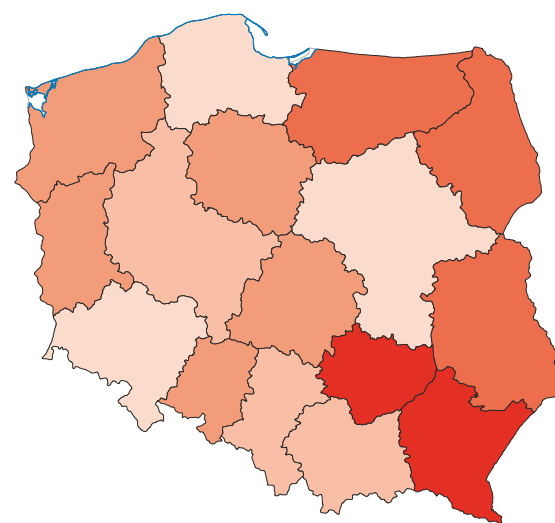
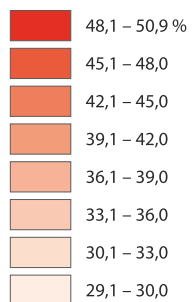
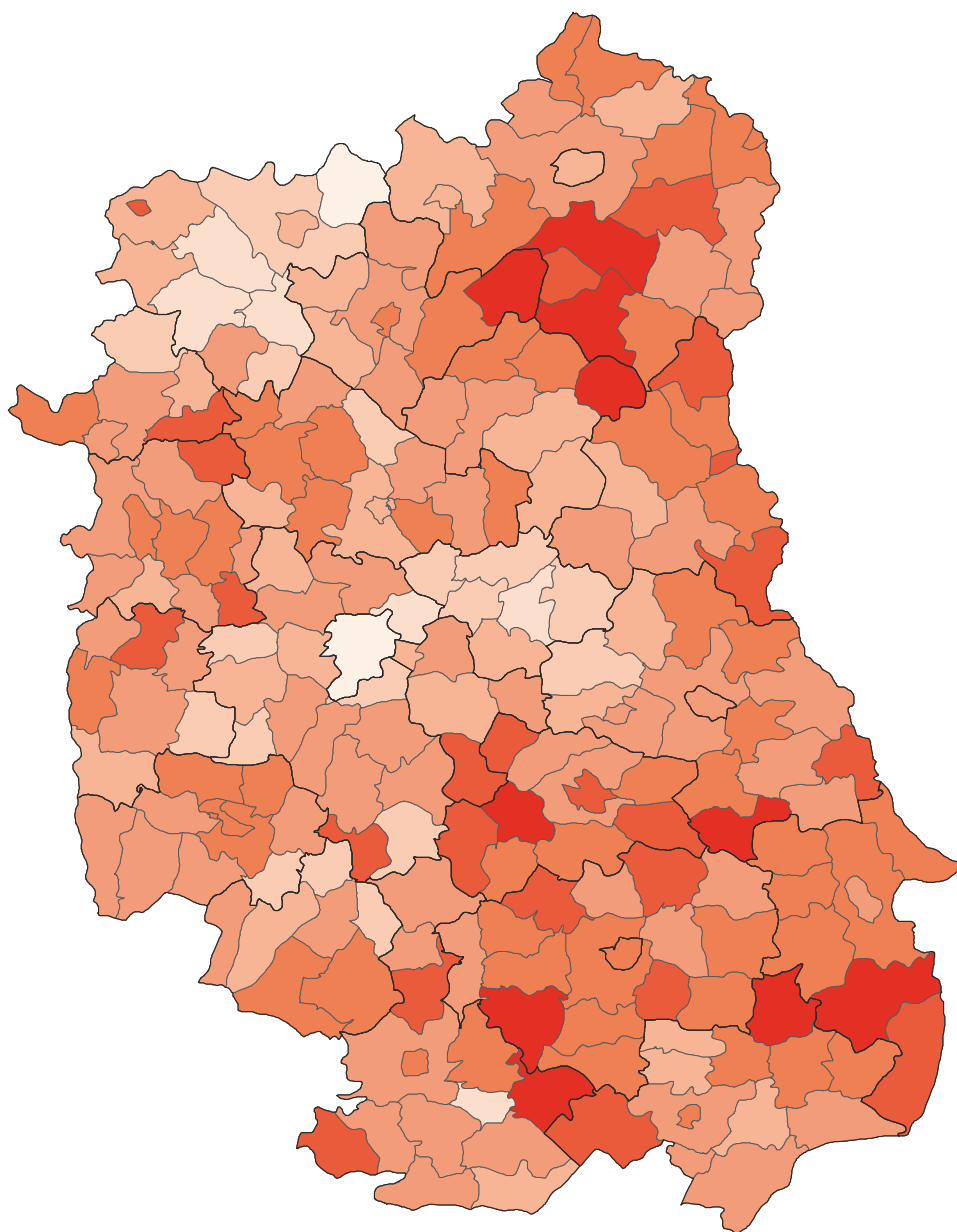
choroby układu
krążenia
diseases of the
circulatory system

nowotwory
neoplasms



Gniazdownicy w ogólnej liczbie ludności w wieku 25–34 lata w 2022 r.

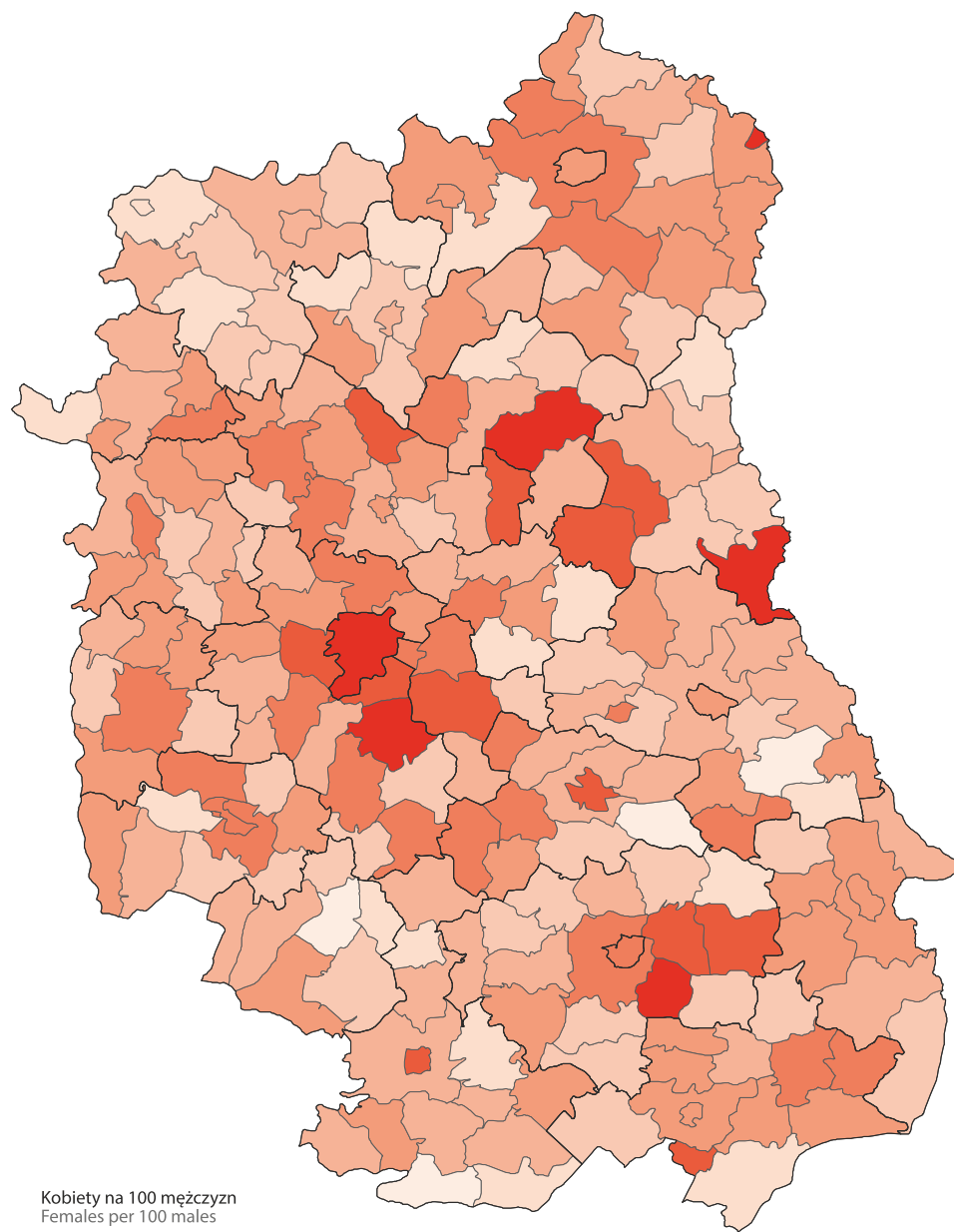
Young adults living with their parents in the total population aged 25–34 in 2022



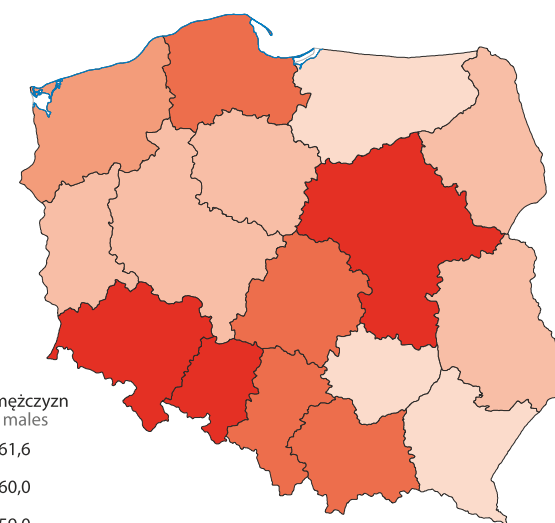
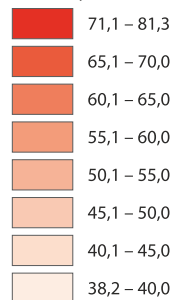
Gniazdownik – osoba w wieku 25–34 lata mieszkająca z rodzicami, nieposiadająca współmałżonka i niebędąca sama rodzicem. Populacja gniazdowników nie obejmuje osób rozwiedzionych oraz wdów/wdowców.
 Young adult living with parents – a person aged 25–34, living with their parents, without a spouse and not being the parent themselves. The population in question does not include divorced persons and widowers.

Współczynnik feminizacji gniazdowników w 2022 r.

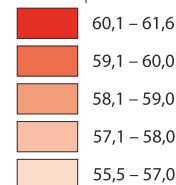
Feminisation rate of young adults living with their parents in 2022



Kobiety na 100 mężczyzn
Females per 100 males

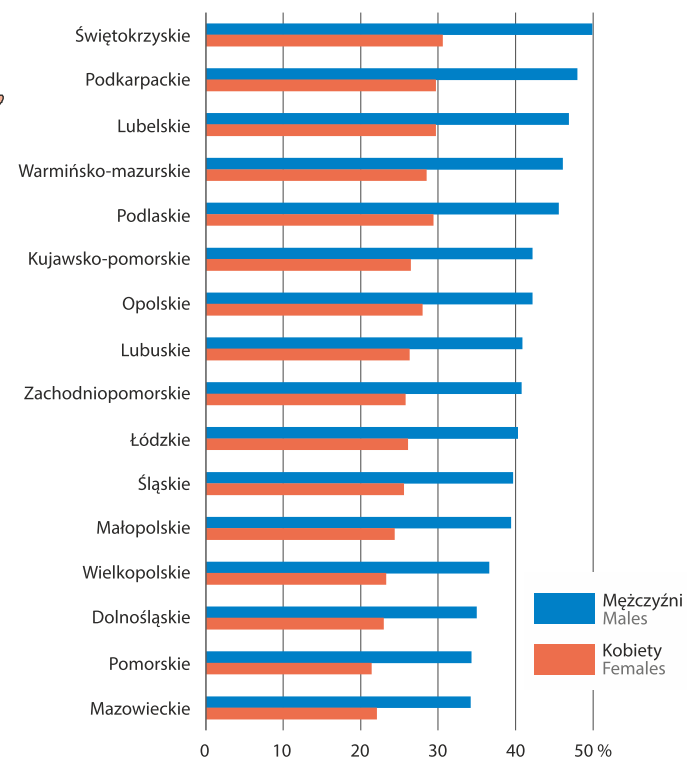


Kobiety na 100 mężczyzn
Females per 100 males



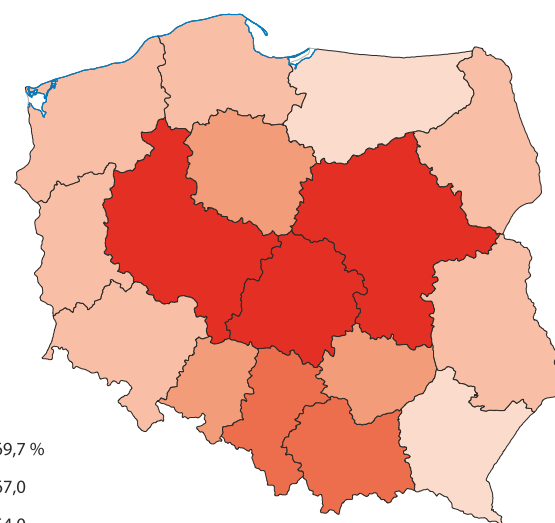
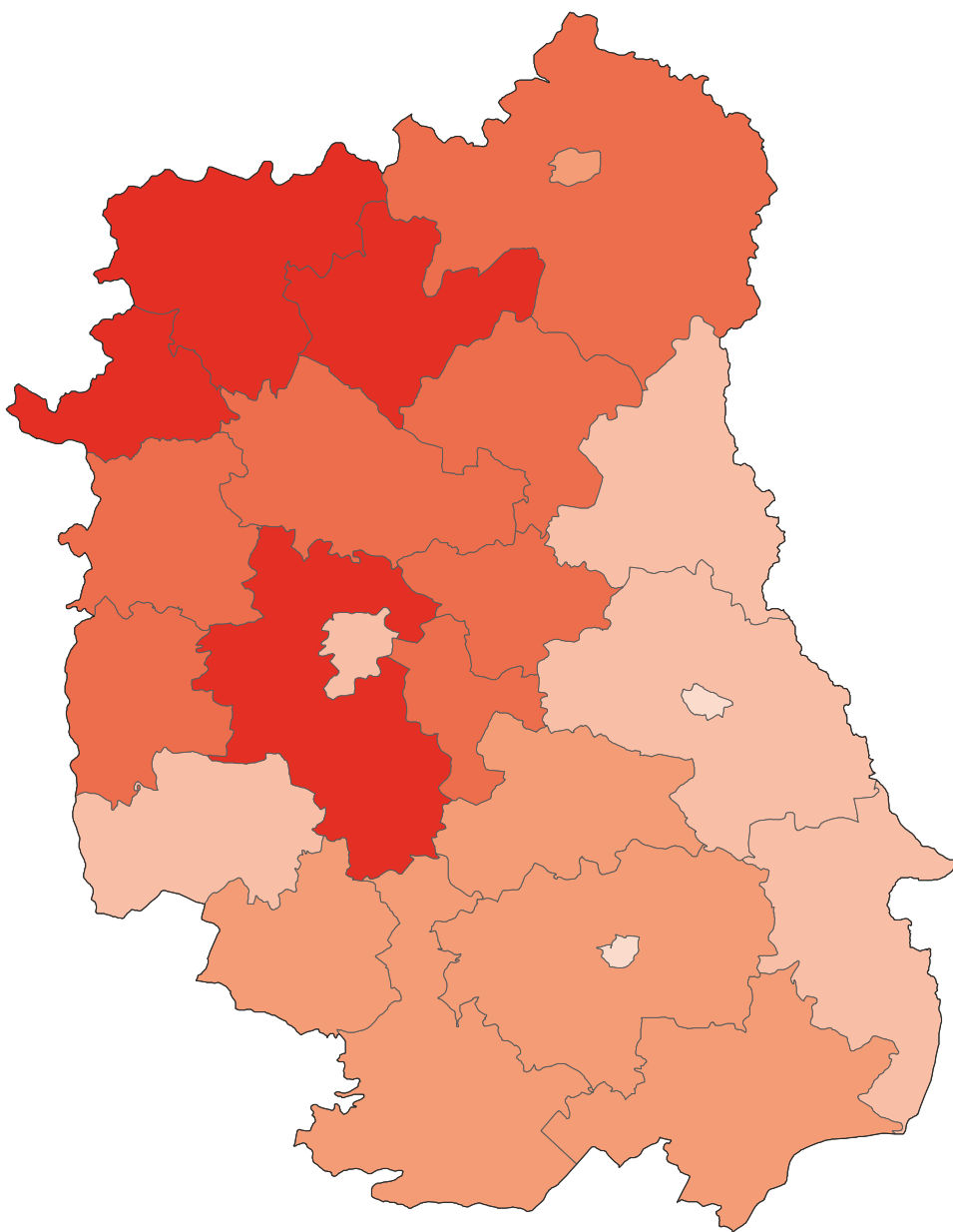
Udział gniazdowników w ogólnej liczbie ludności w wieku 25–34 lata według płci w 2022 r.

Share of young adults living with parents in the total number of population aged 25–34 by sex in 2022



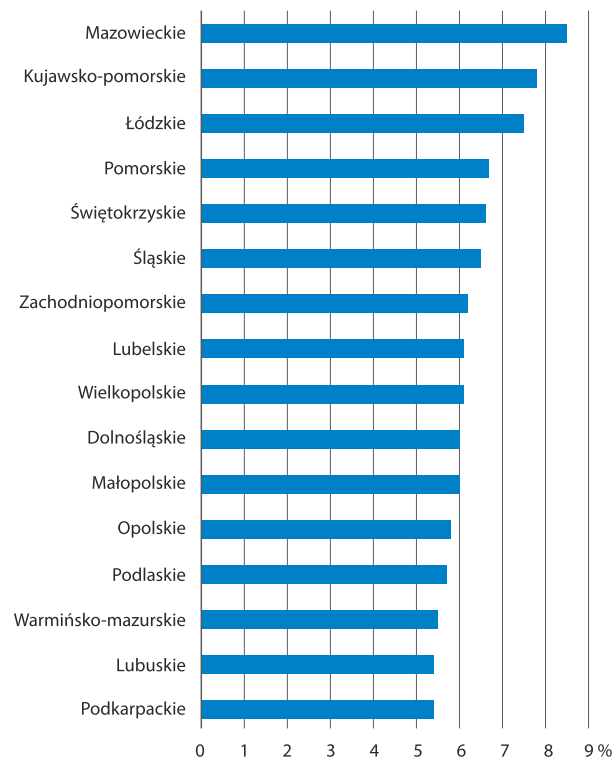
Pracujący gniazdownicy w 2022 r.

Employed young adults living with their parents in 2022



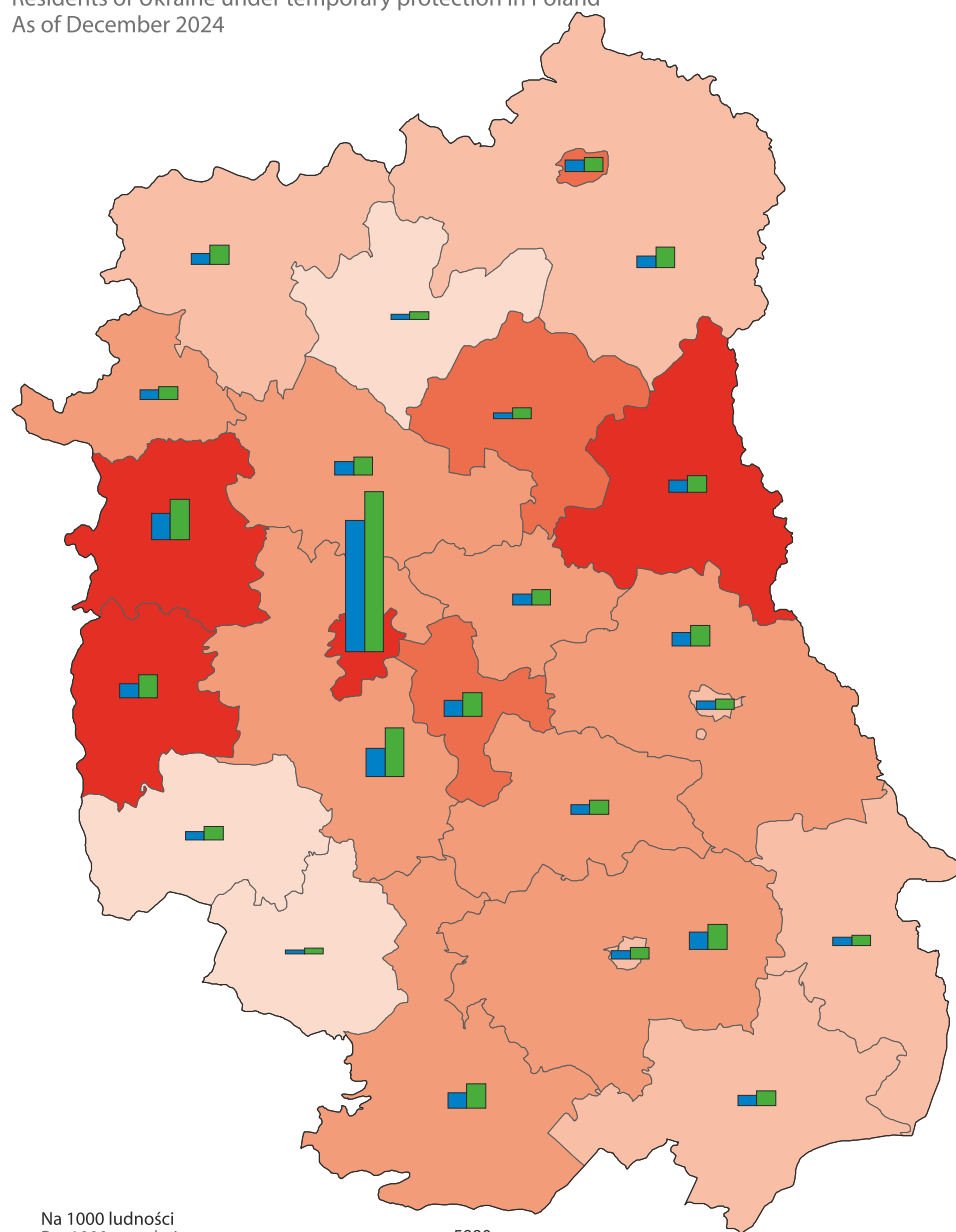
Gniazdownicy uczący się lub studiujący w 2022 r.

Young adults living with parents learning or studying in 2022



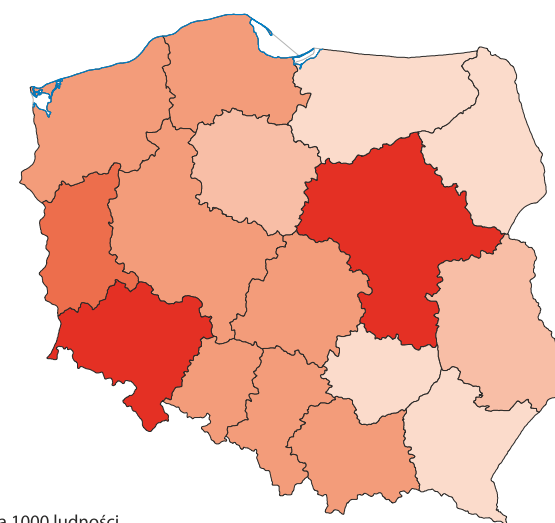
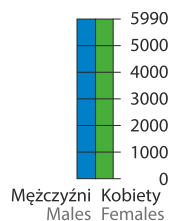
Mieszkańcy Ukrainy objęci ochroną czasową w Polsce^a
Stan w grudniu 2024 r.

Residents of Ukraine under temporary protection in Poland^a
 As of December 2024



Na 1000 ludności
 Per 1000 population

22,1 – 33,2
18,1 – 22,0
14,1 – 18,0
10,1 – 14,0
8,6 – 10,0

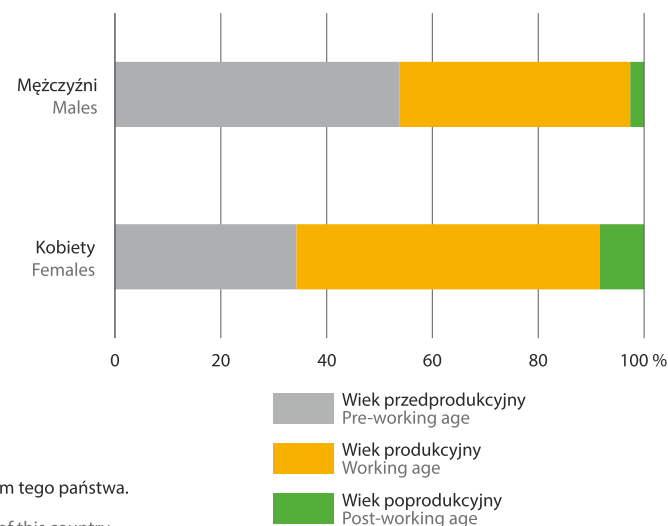


Na 1000 ludności
 Per 1000 population

39,1 – 40,7
31,1 – 39,0
23,1 – 31,0
15,1 – 23,0
12,2 – 15,0

Mieszkańcy Ukrainy objęci ochroną czasową w Polsce według płci i ekonomicznych grup wieku w województwie
Stan w grudniu 2024 r.

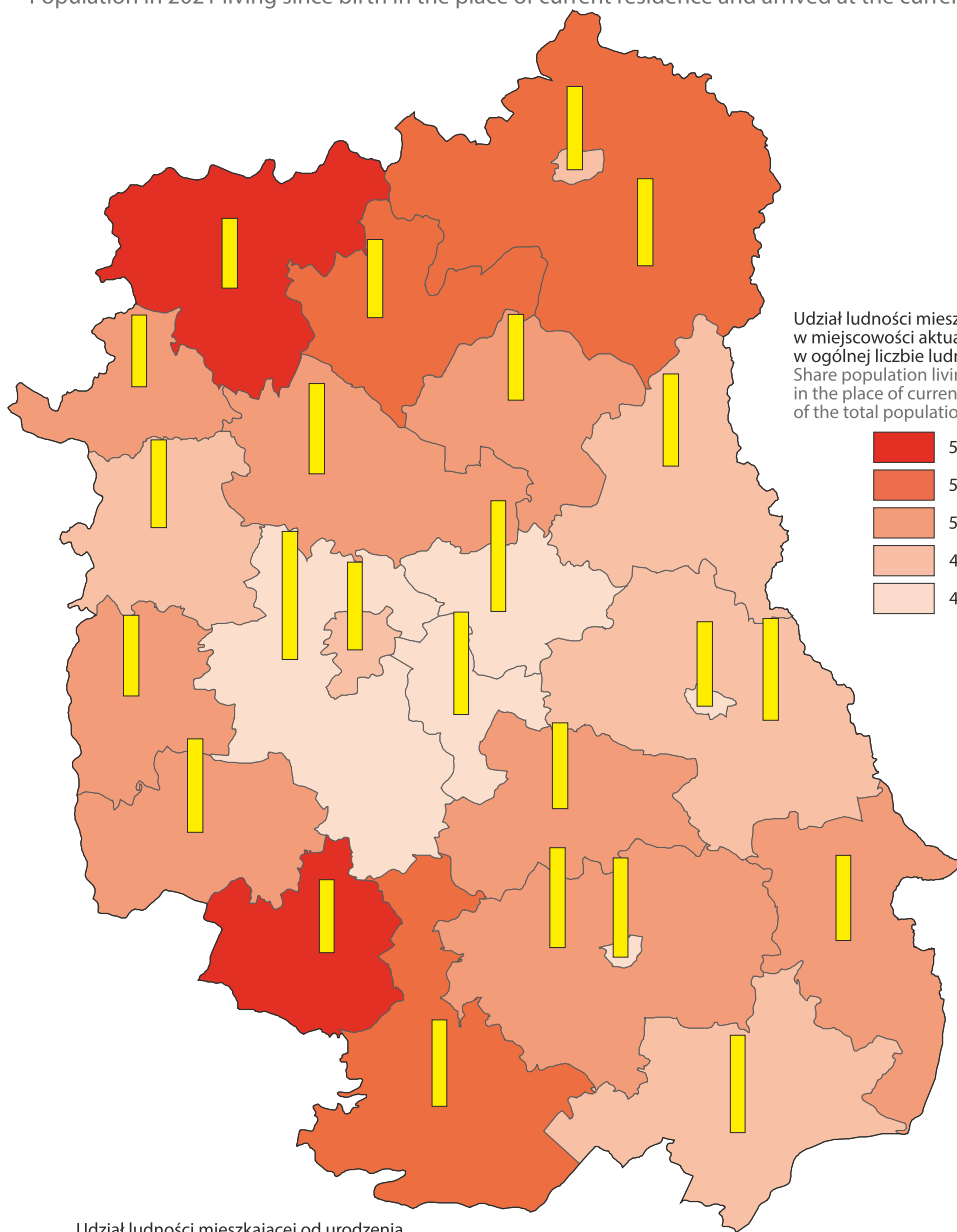
Residents of Ukraine under temporary protection in Poland by sex and economic age groups in Voivodship
 As of December 2024



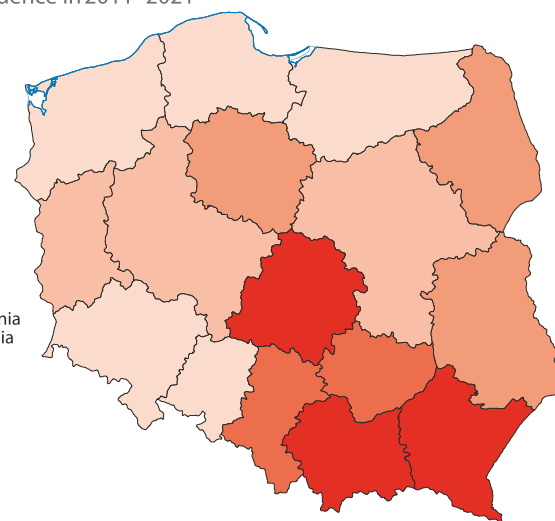
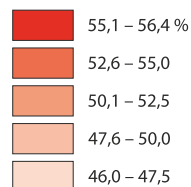
a W oparciu o Ustawę z dnia 12 marca 2022 r. o pomocy obywatelom Ukrainy w związku z konfliktem zbrojnym na terytorium tego państwa.
 Źródło: Ministerstwo Cyfryzacji.
 a Under the Act of 12 March 2022 on assistance to Ukrainian citizens in connection with the armed conflict on the territory of this country.
 Source: Ministry of Digital Affairs.

Ludność w 2021 r. mieszkająca od urodzenia w miejscowości aktualnego zamieszkania i przybyła do miejscowości aktualnego zamieszkania w latach 2011–2021

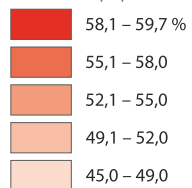
Population in 2021 living since birth in the place of current residence and arrived at the current place of residence in 2011–2021



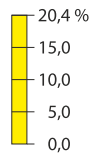
Udział ludności mieszkającej od urodzenia w miejscowości aktualnego zamieszkania w ogólnej liczbie ludności
Share population living since birth in the place of current residence of the total population



Udział ludności mieszkającej od urodzenia w miejscowości aktualnego zamieszkania w ogólnej liczbie ludności
Share population living since birth in the place of current residence of the total population

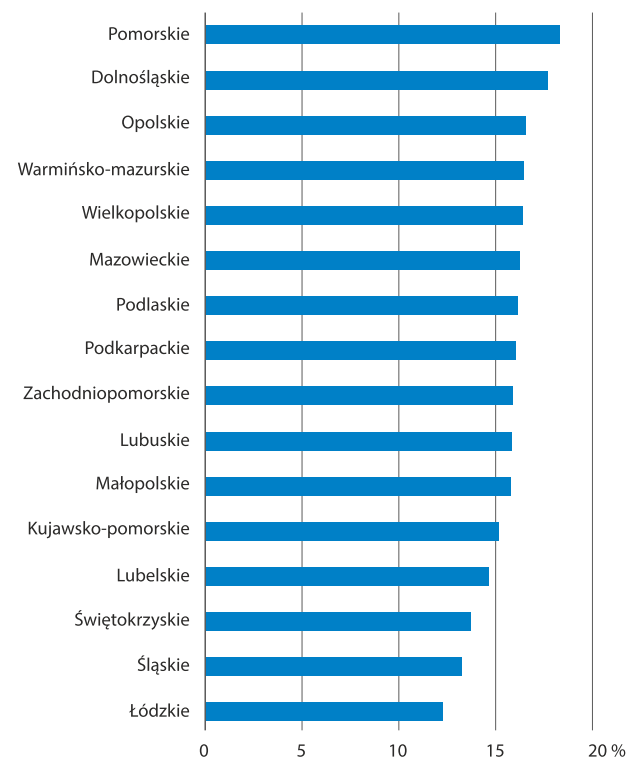


Udział ludności przybyłej do miejscowości aktualnego zamieszkania w ogólnej liczbie ludności
Share population arrived at the current place of residence of the total population



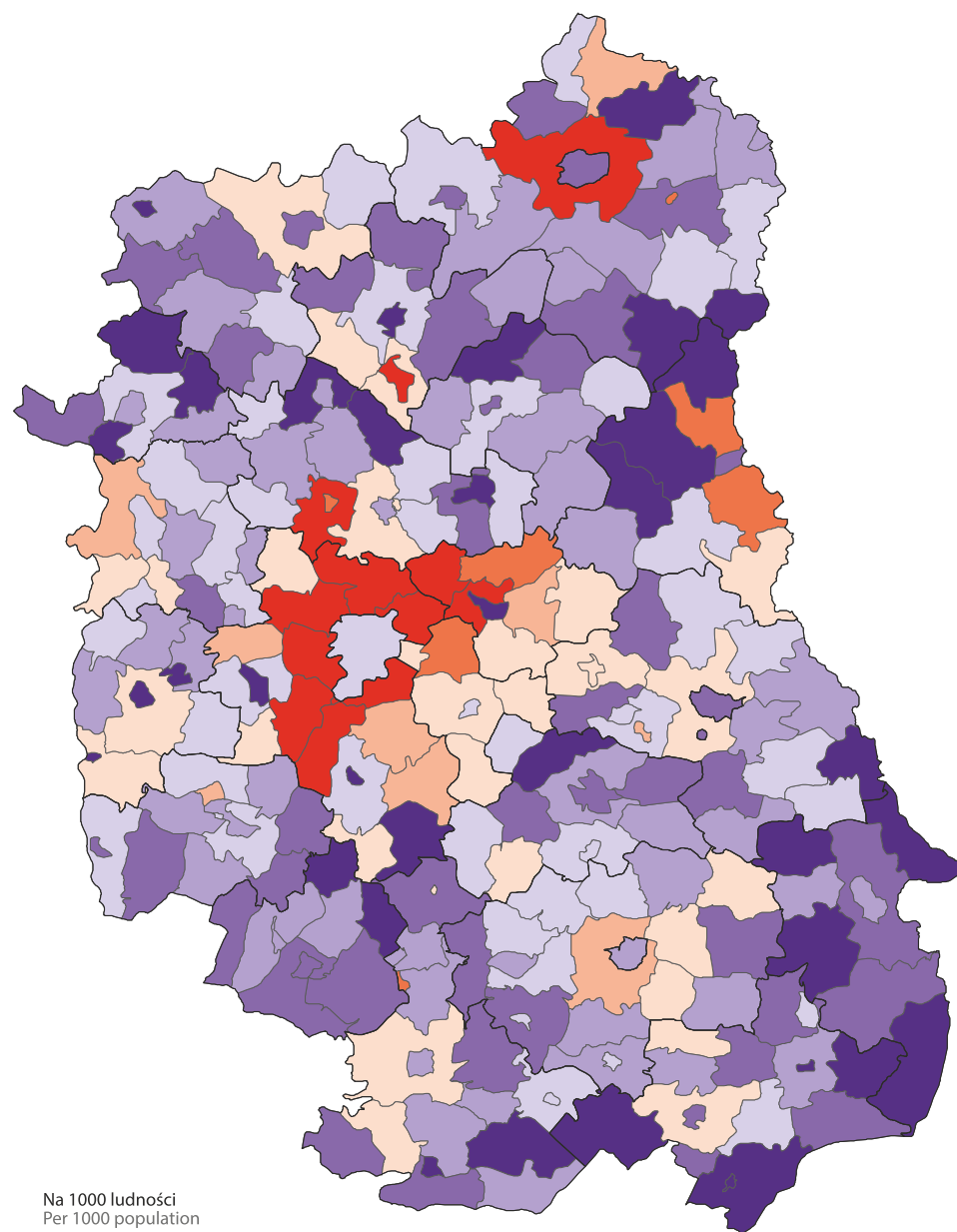
Udział ludności w 2021 r. przybyłej do miejscowości aktualnego zamieszkania w latach 2011–2021 w ogólnej liczbie ludności

Share population in 2021 arrived at the current place of residence in 2011–2021 of the total population

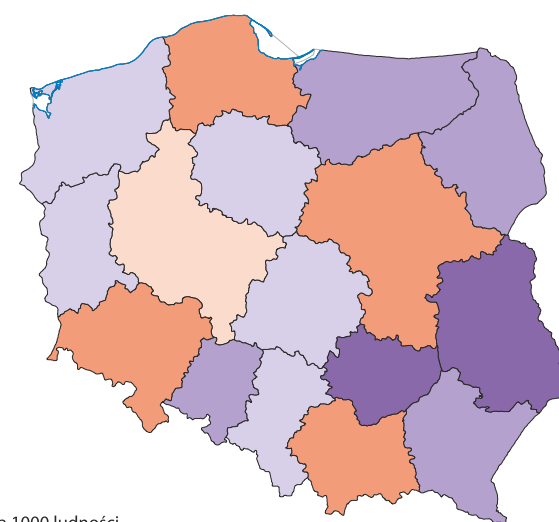
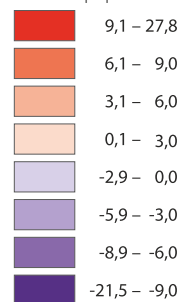


Saldo migracji na pobyt stały w 2024 r.

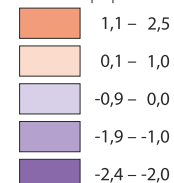
Net migration for permanent residence in 2024



Na 1000 ludności
Per 1000 population

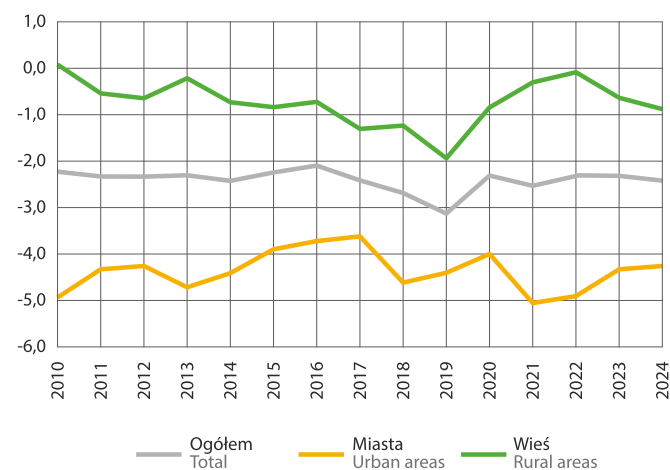


Na 1000 ludności
Per 1000 population

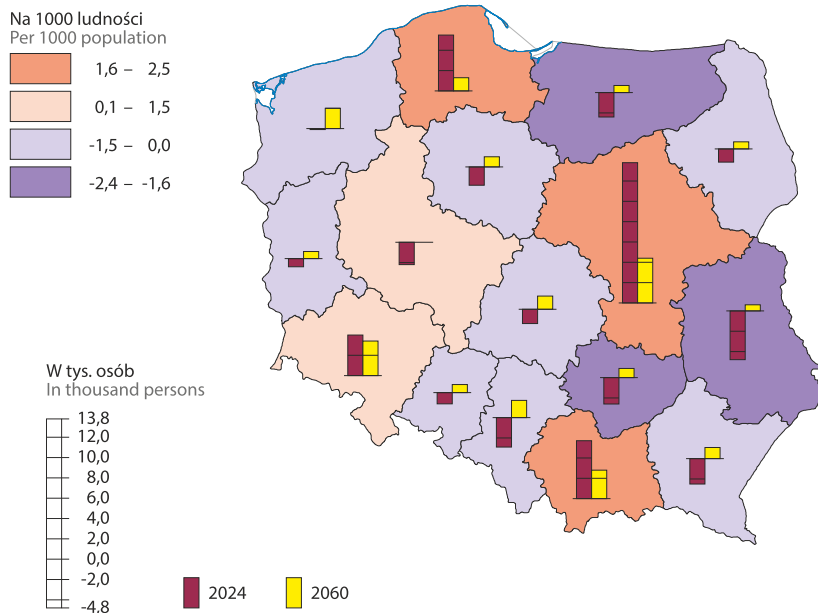


Saldo migracji na 1000 ludności w województwie

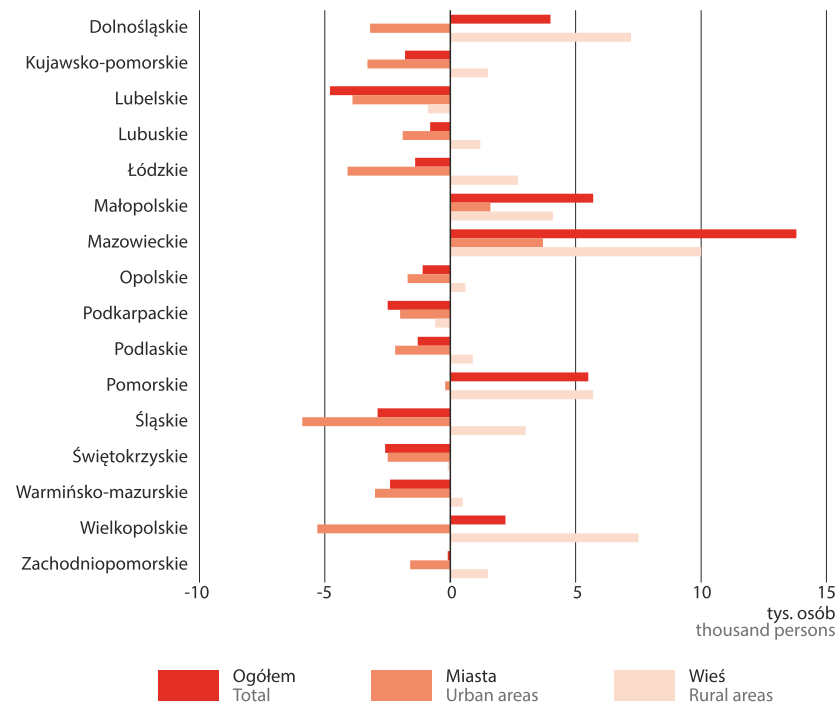
Net migration per 1000 population in Voivodeship



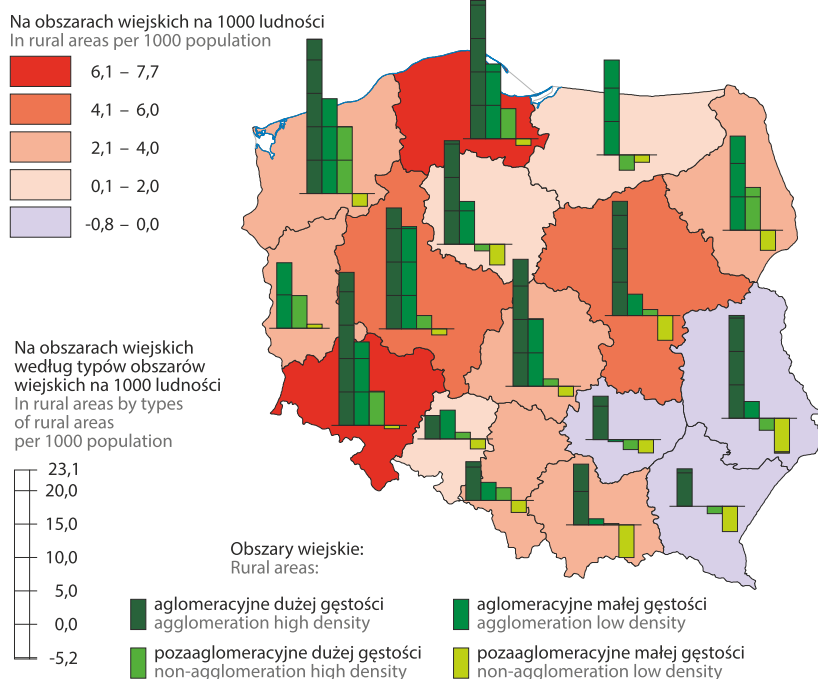
Saldo migracji na pobyt stały^a w 2024 r. i w prognozie na 2060 r.
 Net migration for permanent residence^a in 2024 and in projection for 2060



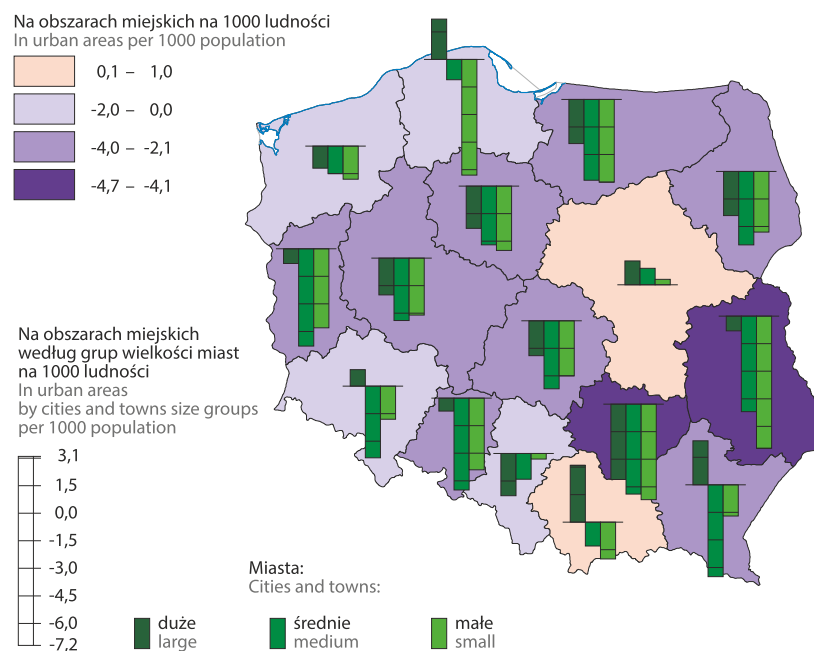
Saldo migracji na pobyt stały^a według województw w 2024 r.
 Net migration for permanent residence^a by voivodship in 2024



Saldo migracji na pobyt stały^a według delimitacji obszarów wiejskich w 2024 r.
 Net migration for permanent residence^a by delimitation of rural areas in 2024



Saldo migracji na pobyt stały^a według wielkości miast w 2024 r.
 Net migration for permanent residence^a by city size in 2024



^a Prezentowane dane, opracowane w oparciu o zasoby informacyjne rejestru PESEL, dotyczą zameldowań na pobyt stały oraz wymeldowań z pobytu stałego.
^a The presented data, compiled on the basis of information resources of the PESEL register, refer to registrations for permanent residence and deregistrations from permanent residence.

Rynek pracy i dochody ludności

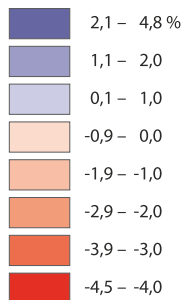
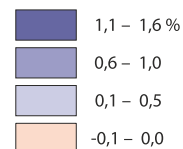
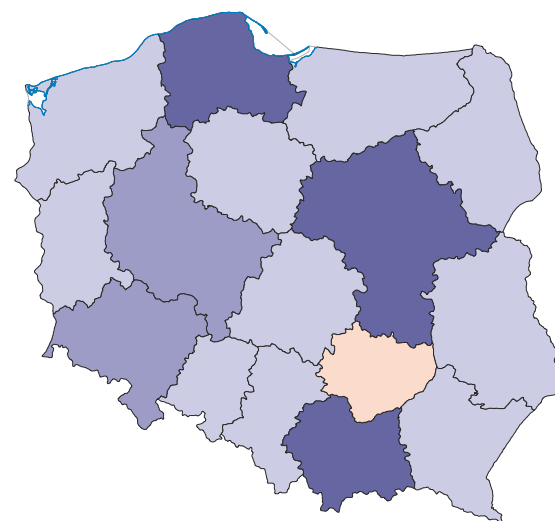
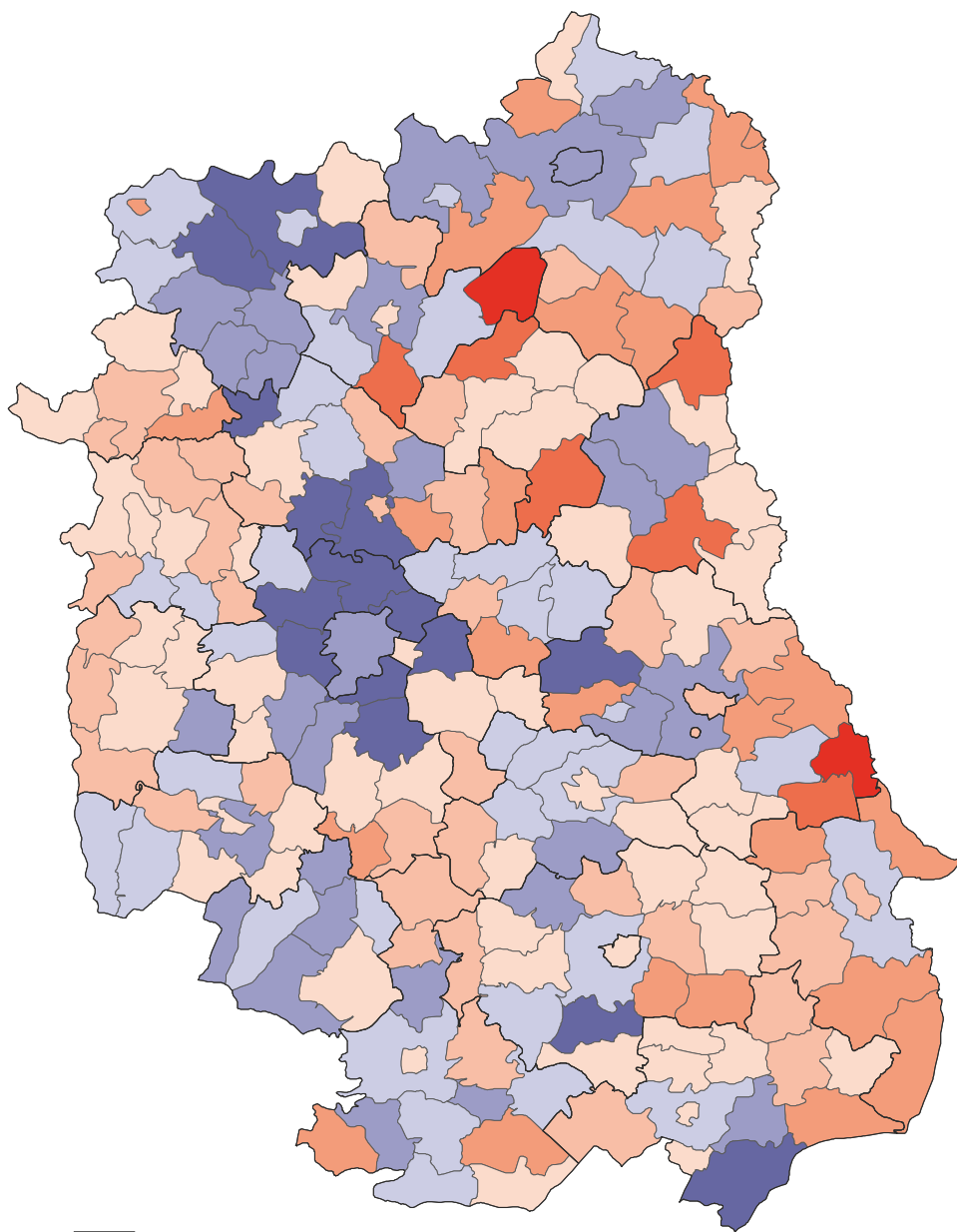
Labour market

and income of population



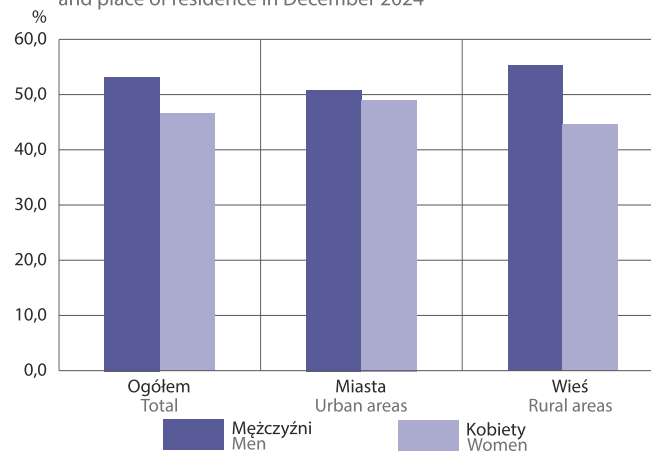
Zmiana liczby pracujących w gospodarce narodowej według miejsca zamieszkania w grudniu 2024 r. w stosunku do stycznia 2024 r.

Change in the number of employed persons in the national economy by place of residence in December 2024 in relation to January 2024



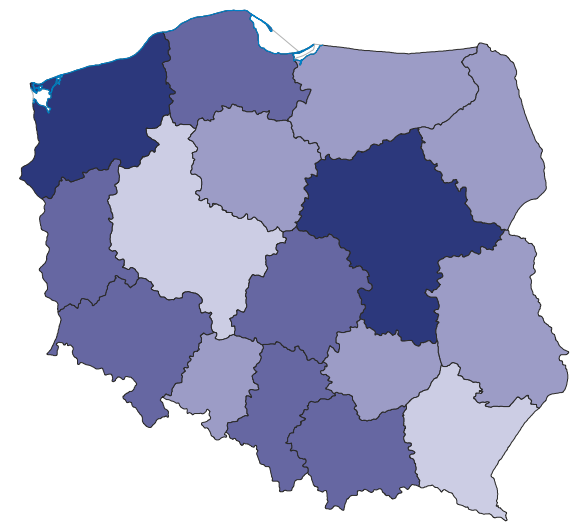
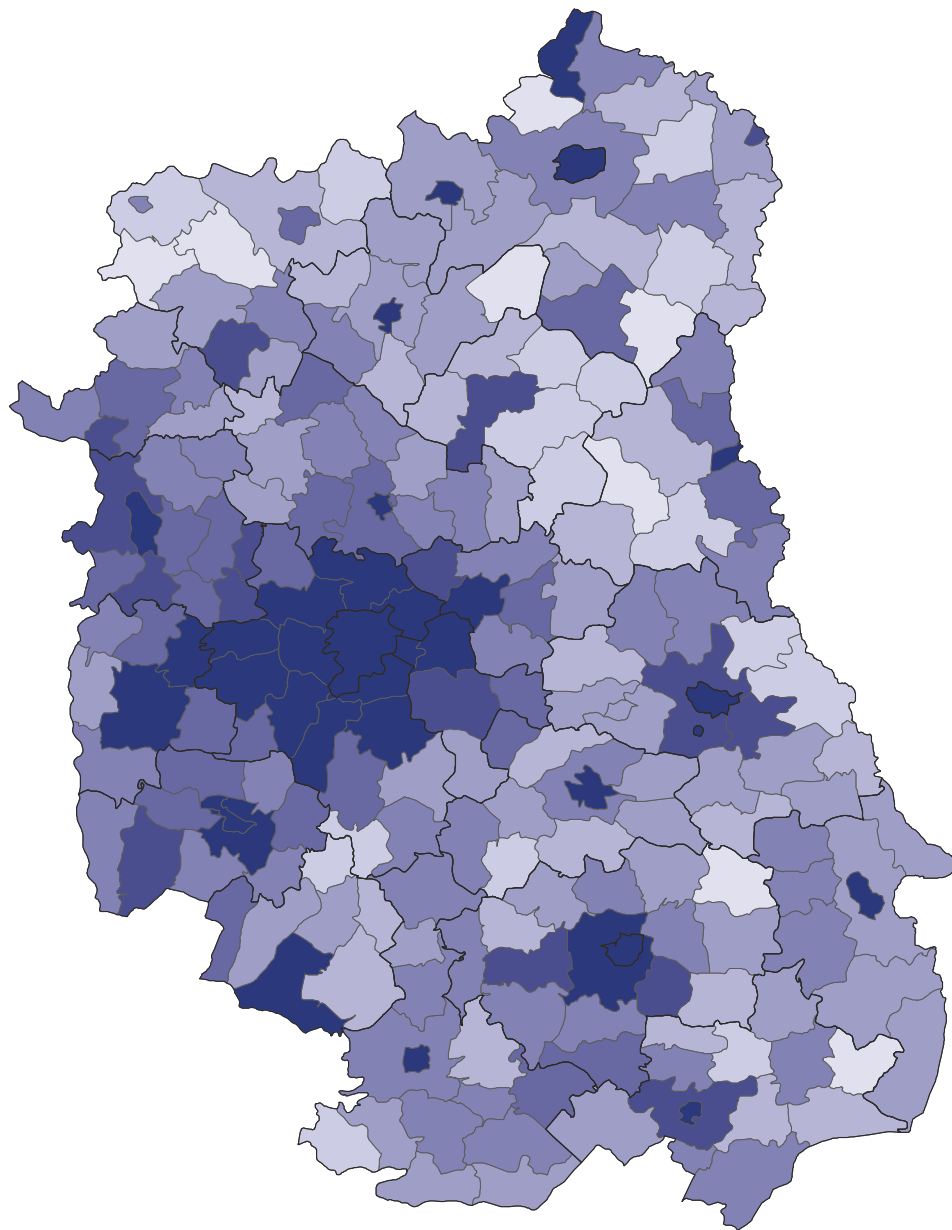
Struktura pracujących w gospodarce narodowej według płci i miejsca zamieszkania w grudniu 2024 r.

Employed persons in the national economy by sex and place of residence in December 2024



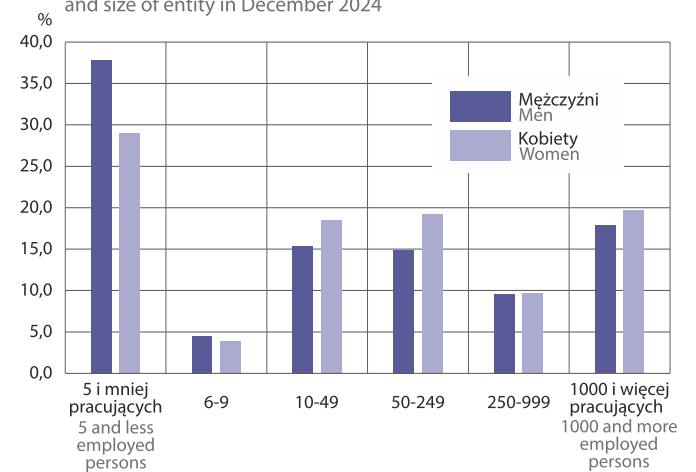
Udział kobiet w ogólnej liczbie pracujących w gospodarce narodowej w grudniu 2024 r.

Share of employed women in the total employed persons in the national economy in December 2024



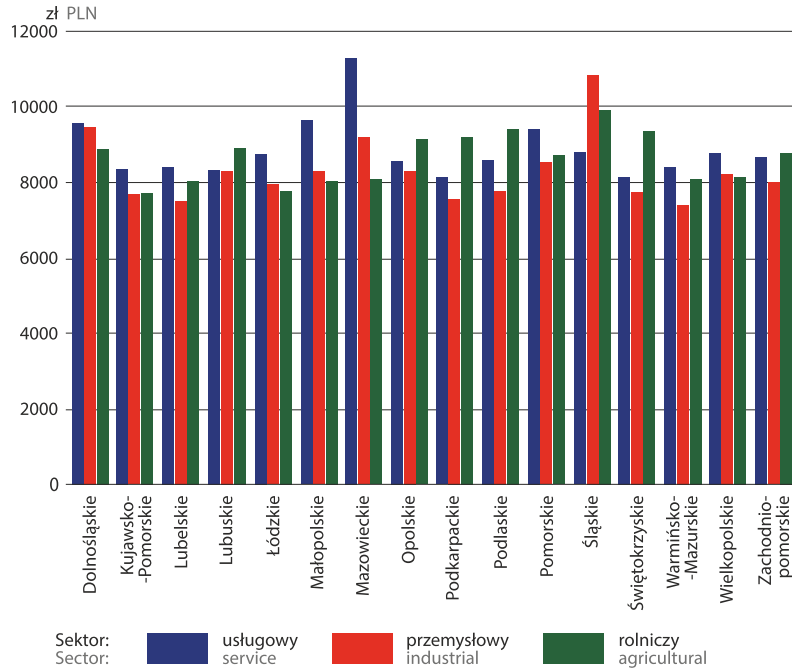
Pracujący w gospodarce narodowej według płci i wielkości podmiotu w grudniu 2024 r.

Employed persons in the national economy by sex and size of entity in December 2024



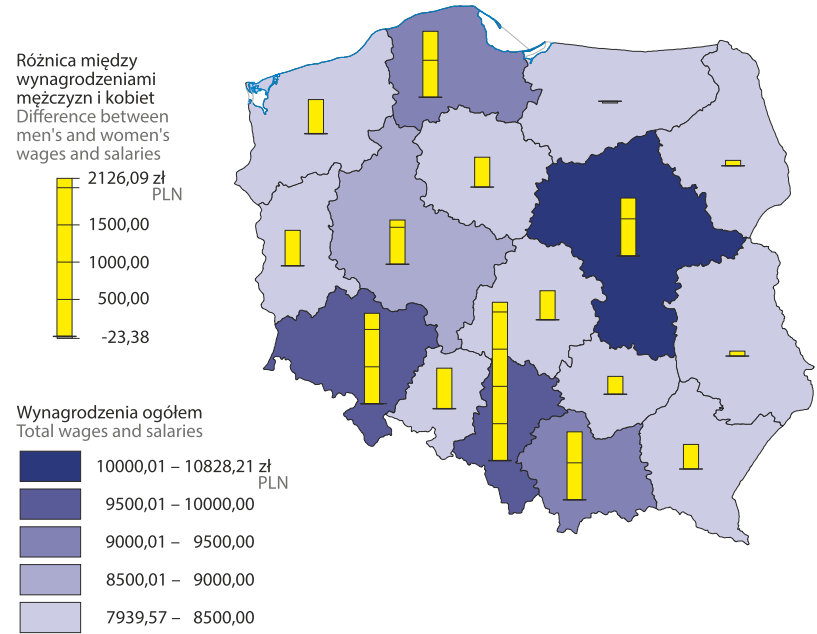
Przeciętne miesięczne wynagrodzenia brutto według miejsca zamieszkania oraz sektorów gospodarki narodowej w grudniu 2024 r.

Average gross wages and salaries by place of residence and sectors of the national economy in December 2024



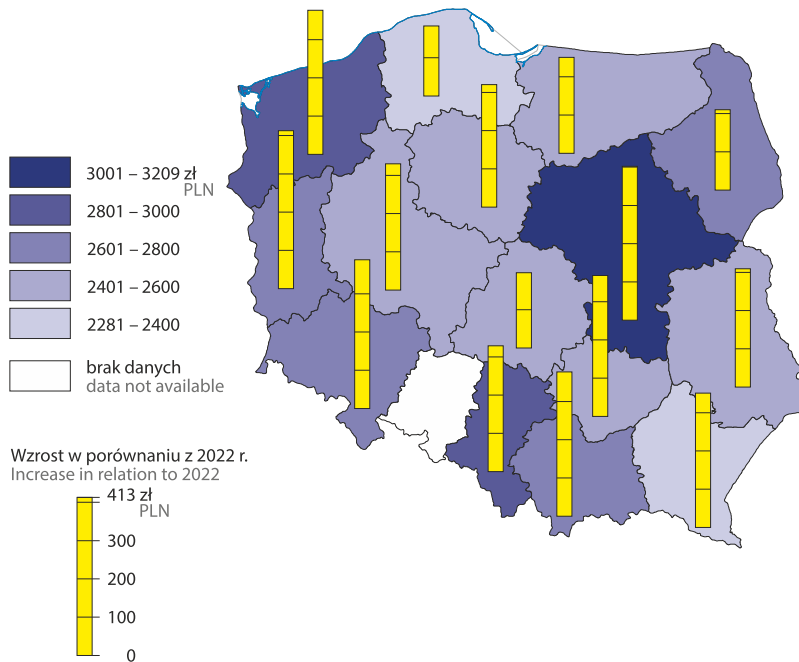
Różnica przeciętnych miesięcznych wynagrodzeń brutto mężczyzn i kobiet w gospodarce narodowej według miejsca zamieszkania w grudniu 2024 r.

Difference between gross wages and salaries of the national economy of men and women by place of residence in December 2024



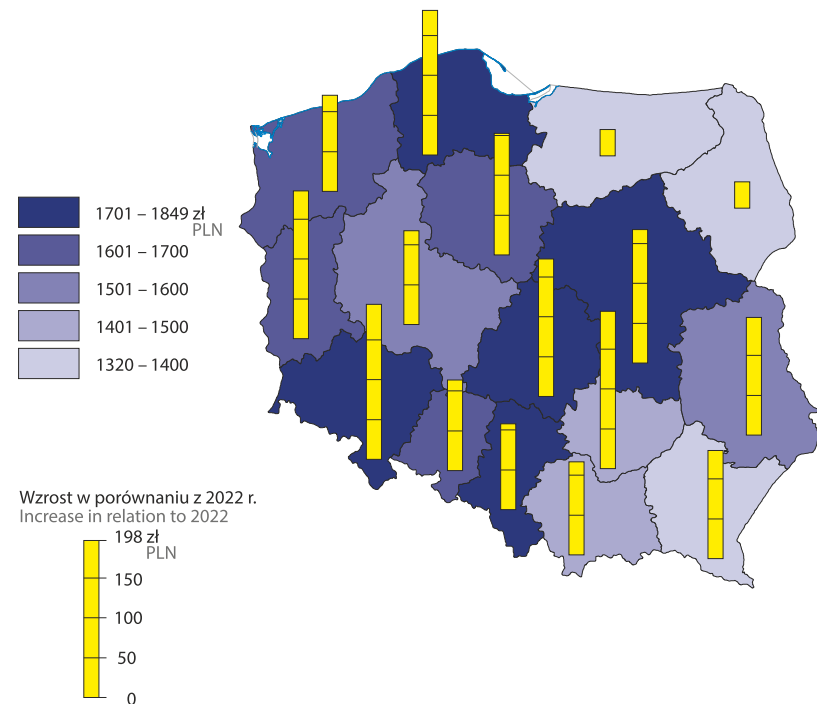
Przeciętny miesięczny dochód rozporządzalny w gospodarstwach domowych w 2023 r.

Average monthly available income in households in 2023



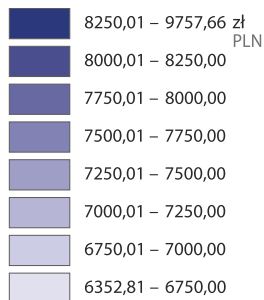
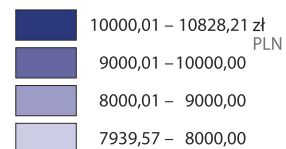
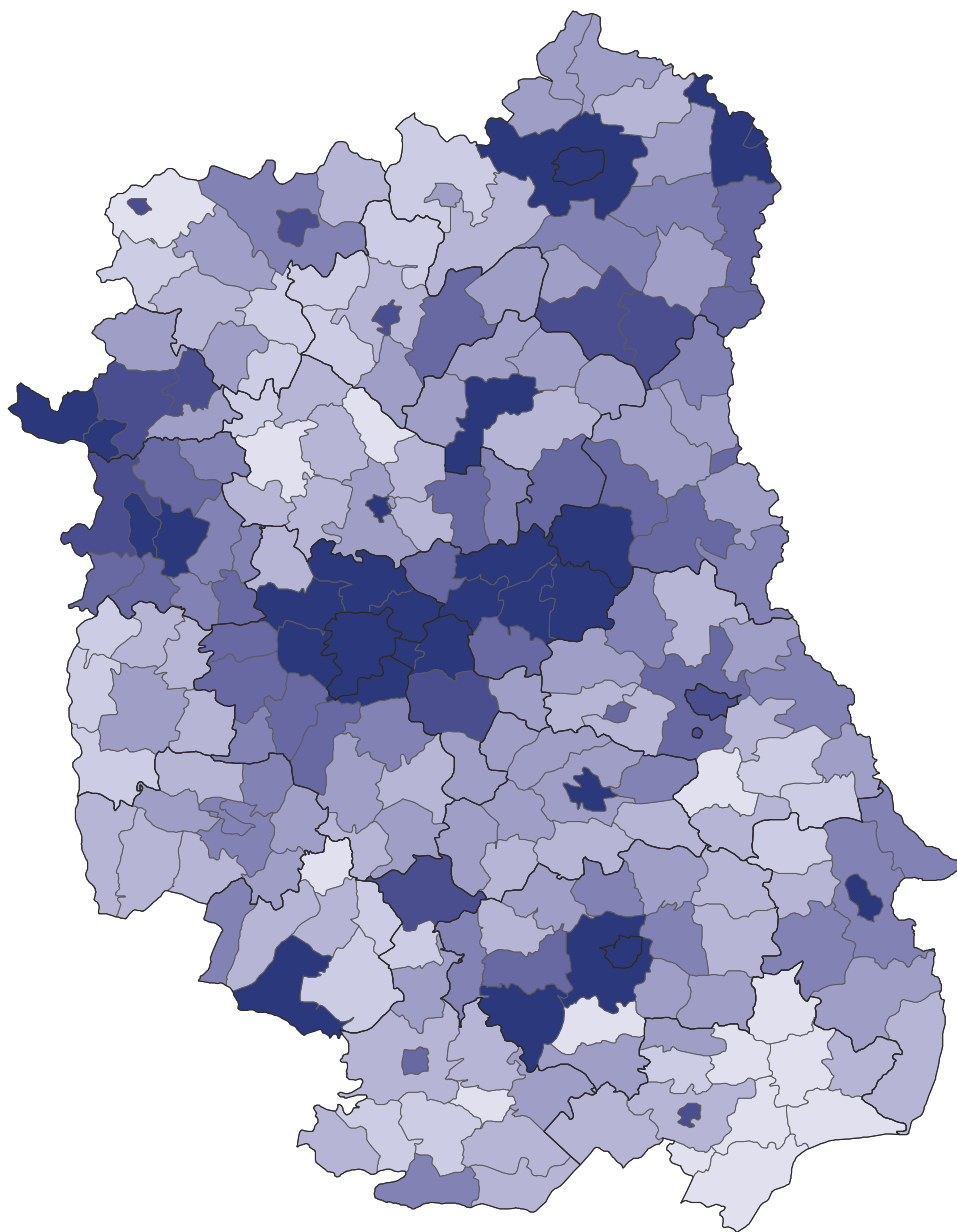
Przeciętne miesięczne wydatki w gospodarstwach domowych w 2023 r.

Average monthly expenditure in households in 2023



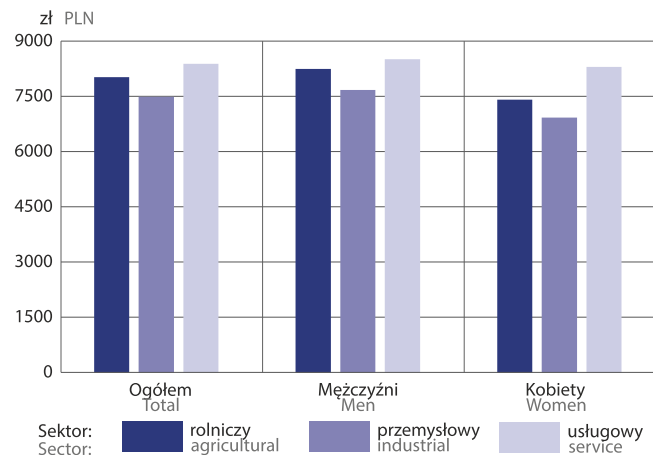
Przeciętne miesięczne wynagrodzenia brutto w gospodarce narodowej według miejsca zamieszkania w grudniu 2024 r.

Average gross wages and salaries in the national economy by place of residence in December 2024



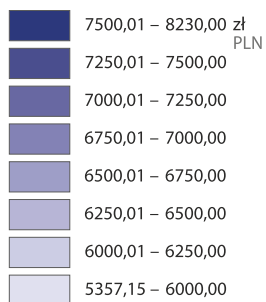

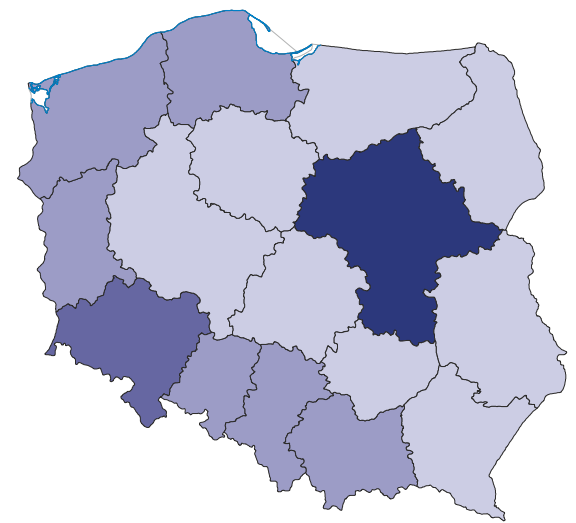
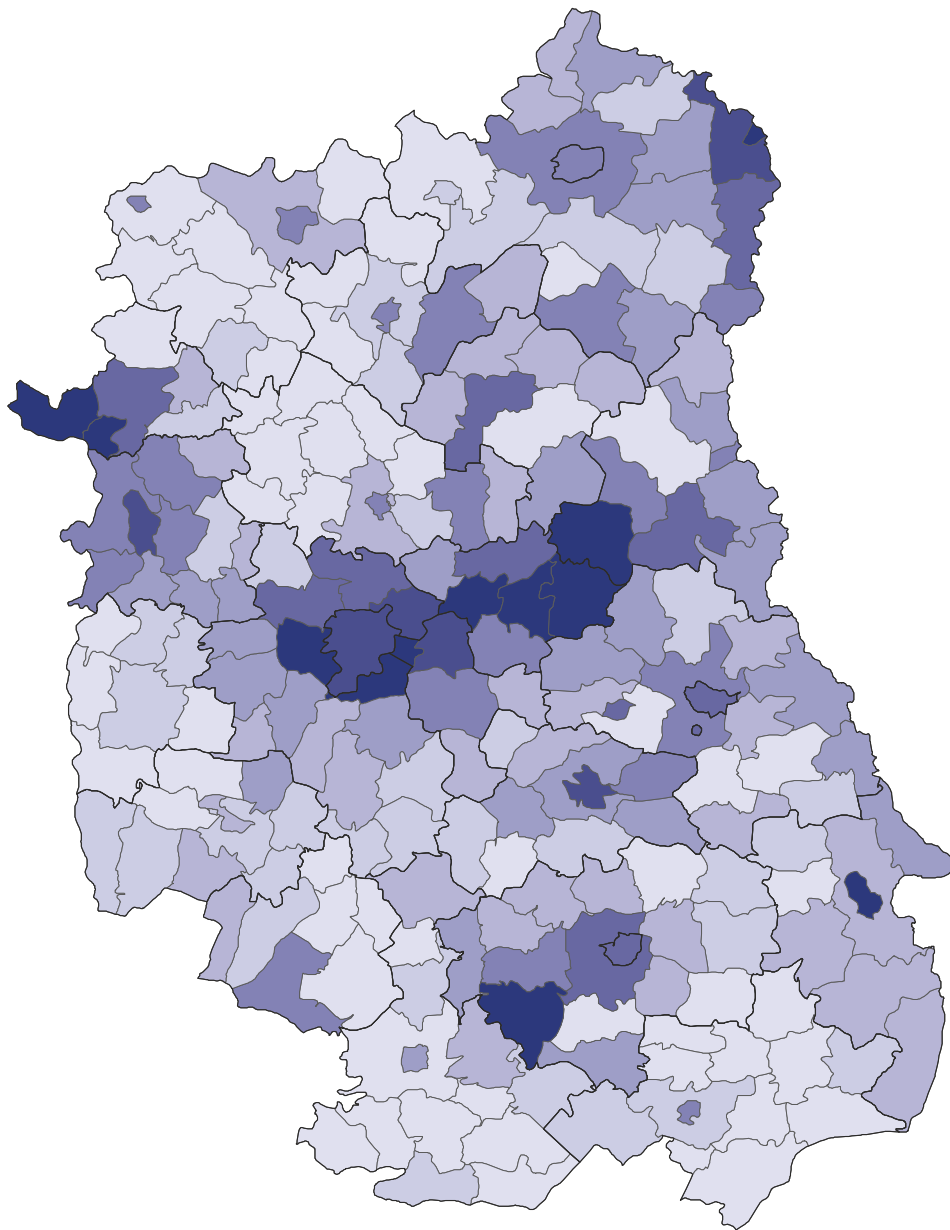
Przeciętne miesięczne wynagrodzenie brutto w gospodarce narodowej według miejsca zamieszkania, sektorów i płci w województwie w grudniu 2024 r.

Average gross wages and salaries in the national economy by place of residence, sector and sex in Voivodeship in December 2024



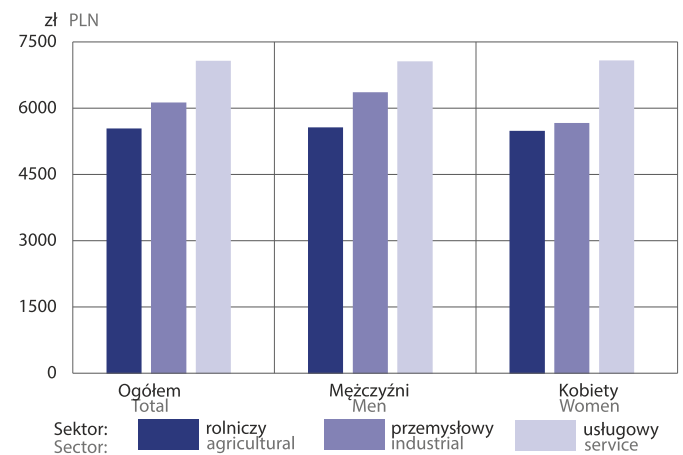
Mediana wynagrodzeń miesięcznych brutto w gospodarce narodowej według miejsca zamieszkania w grudniu 2024 r.

Median of monthly gross wages and salaries in the national economy by place of residence in December 2024



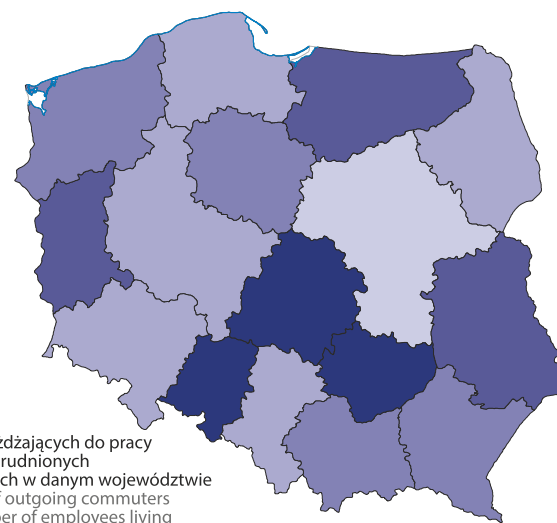

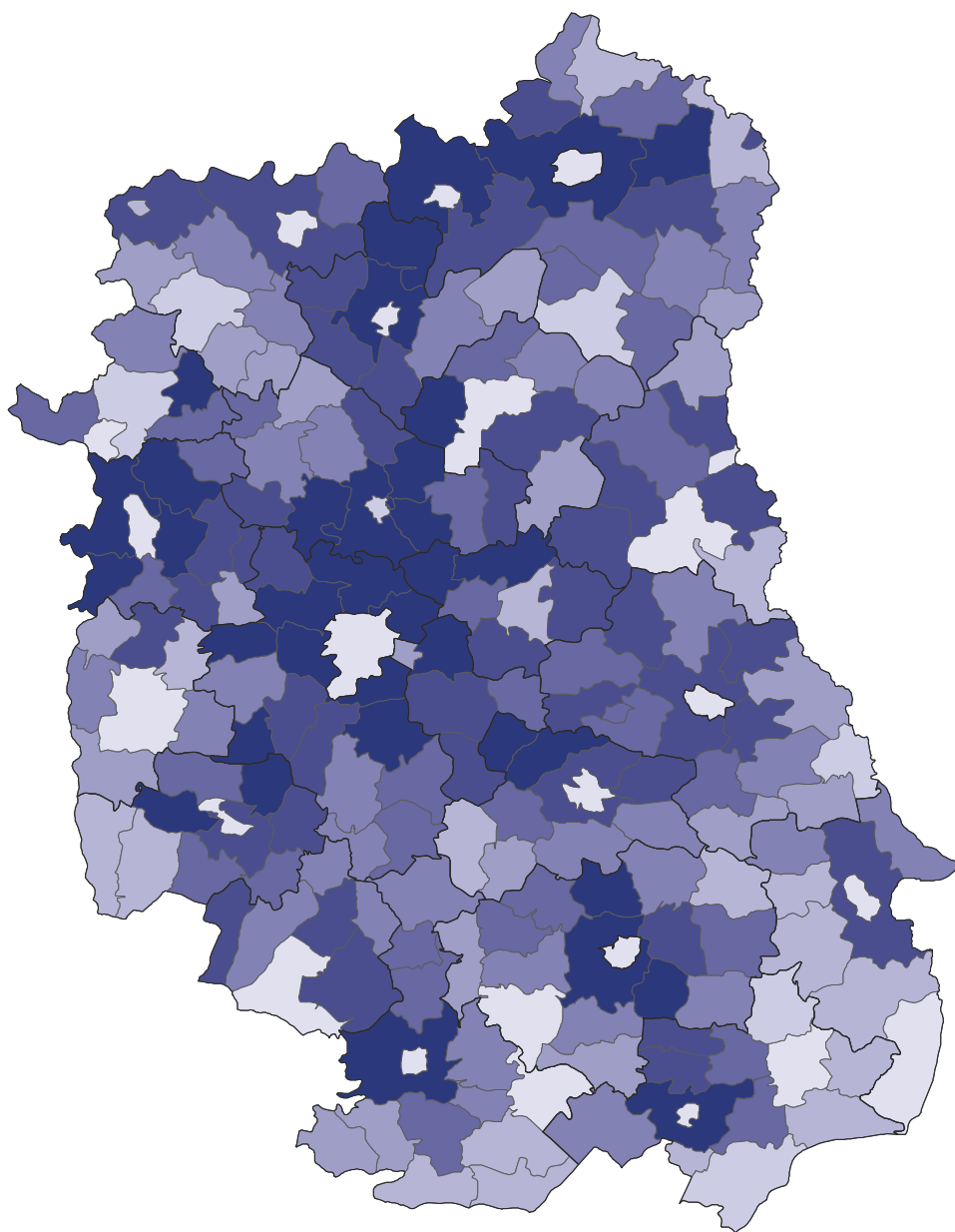
Mediana wynagrodzeń brutto w gospodarce narodowej według miejsca zamieszkania, sektorów i płci w województwie w grudniu 2024 r.

Median of monthly gross wages and salaries in the national economy by place of residence, sector and sex in Voivodship in December 2024

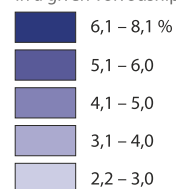


Dojazdy do pracy w 2021 r.

Commuting to work in 2021

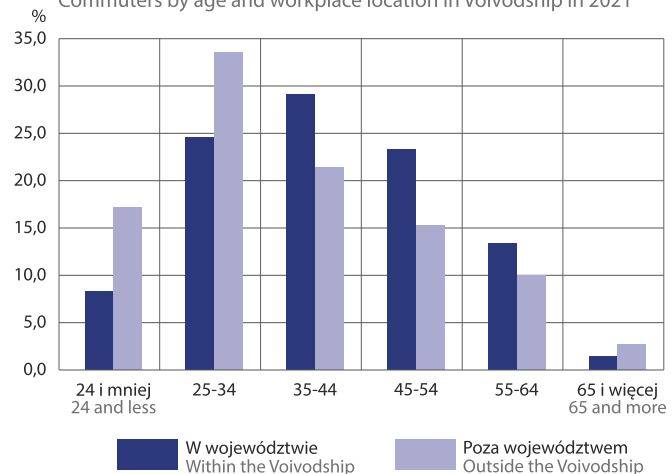


Udział wyjeżdżających do pracy w liczbie zatrudnionych mieszkających w danym województwie
The share of outgoing commuters in the number of employees living in a given voivodship



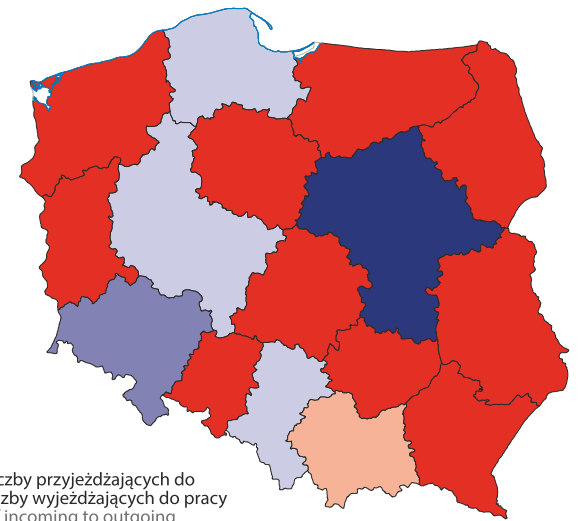
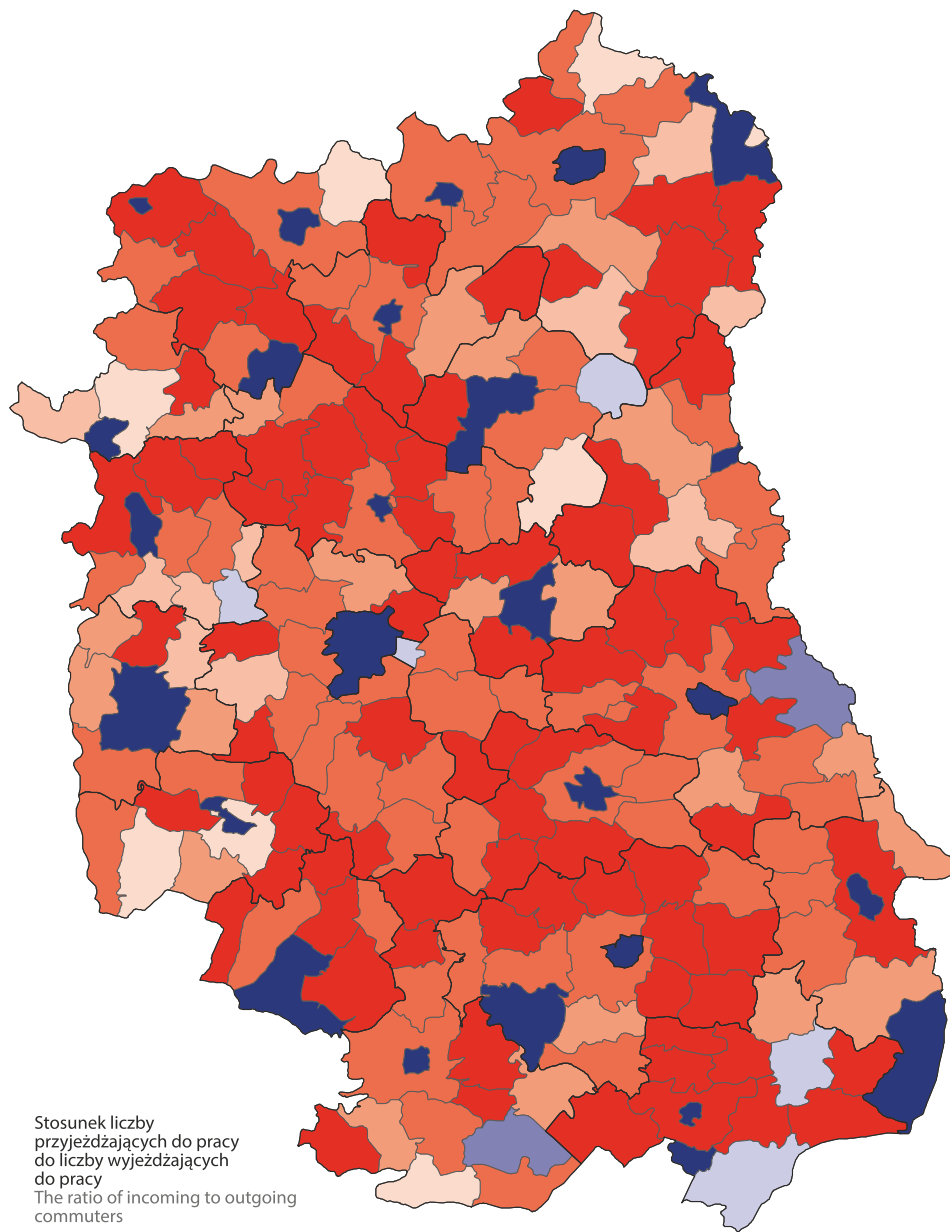
Dojeżdżający do pracy według wieku i lokalizacji miejsca pracy w województwie w 2021 r.

Commuters by age and workplace location in Voivodship in 2021



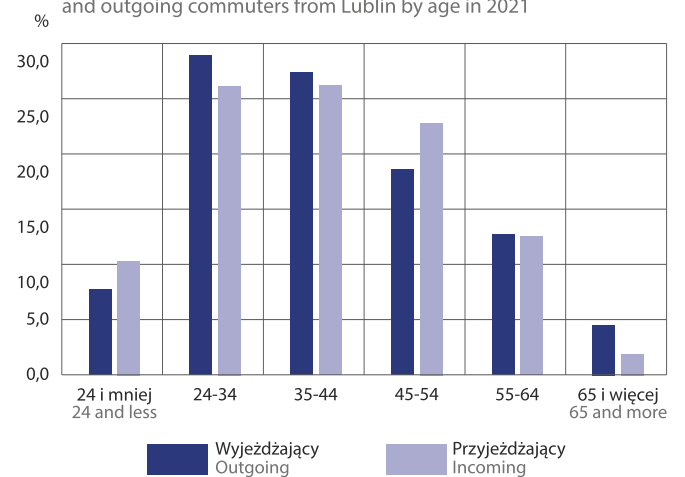
Iloraz przepływów związanych z zatrudnieniem w 2021 r.

The ratio of work-related commuting in 2021



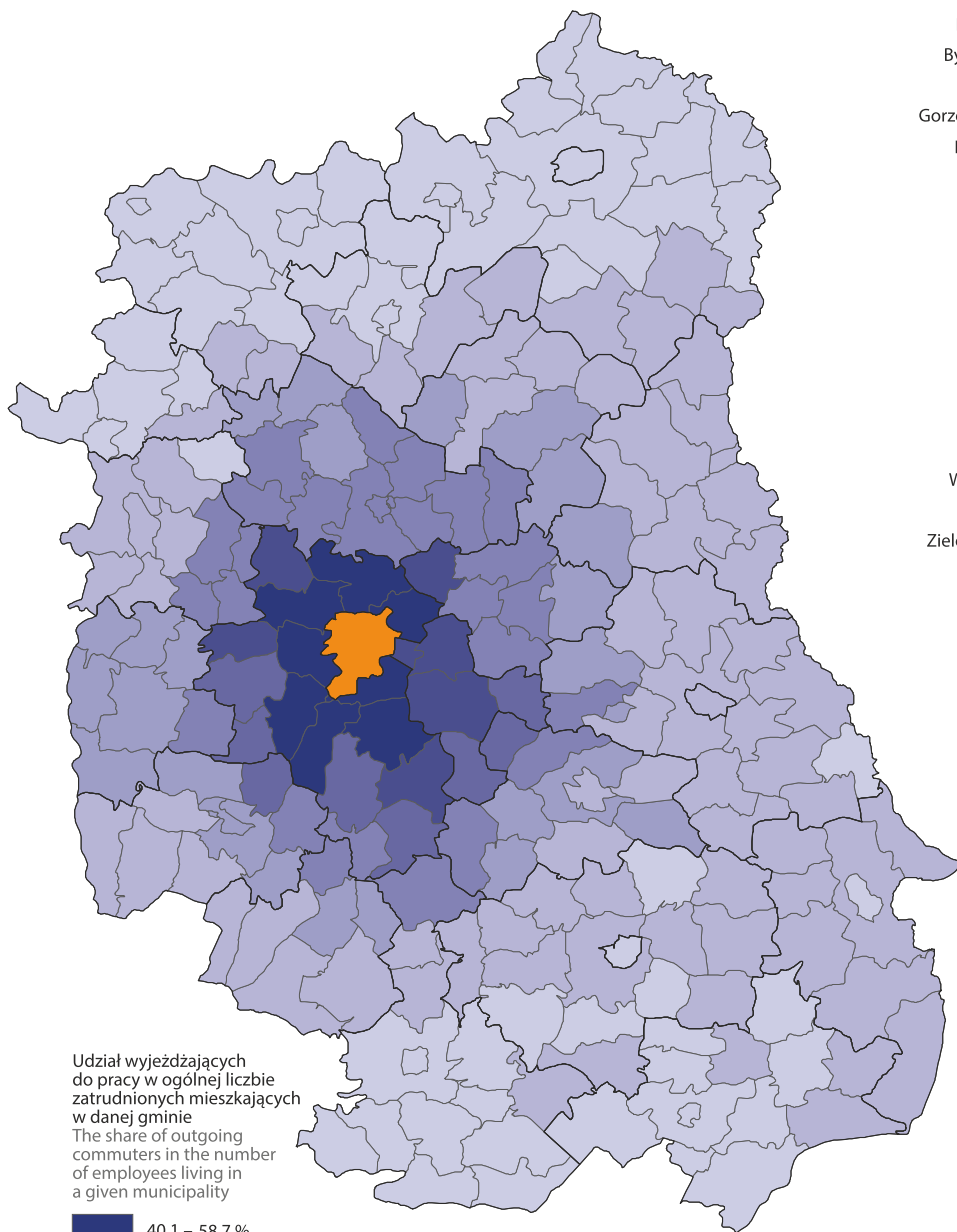
Struktura przyjeżdżających do pracy w Lublinie i wyjeżdżających do pracy z Lublina według wieku w 2021 r.

The structure of incoming commuters to Lublin and outgoing commuters from Lublin by age in 2021



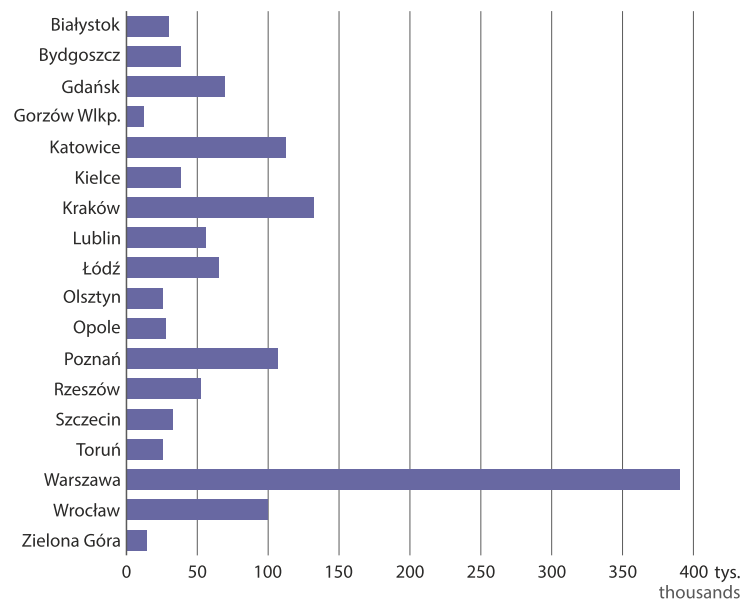
Przyjazdy do pracy do Lublina w 2021 r.

Incoming to work to Lublin in 2021



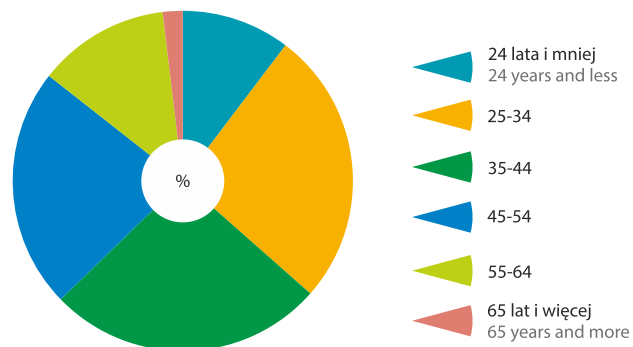
Przyjeżdżający do pracy do miast wojewódzkich w 2021 r.

Persons commuting to work to seats of voivodships in 2021



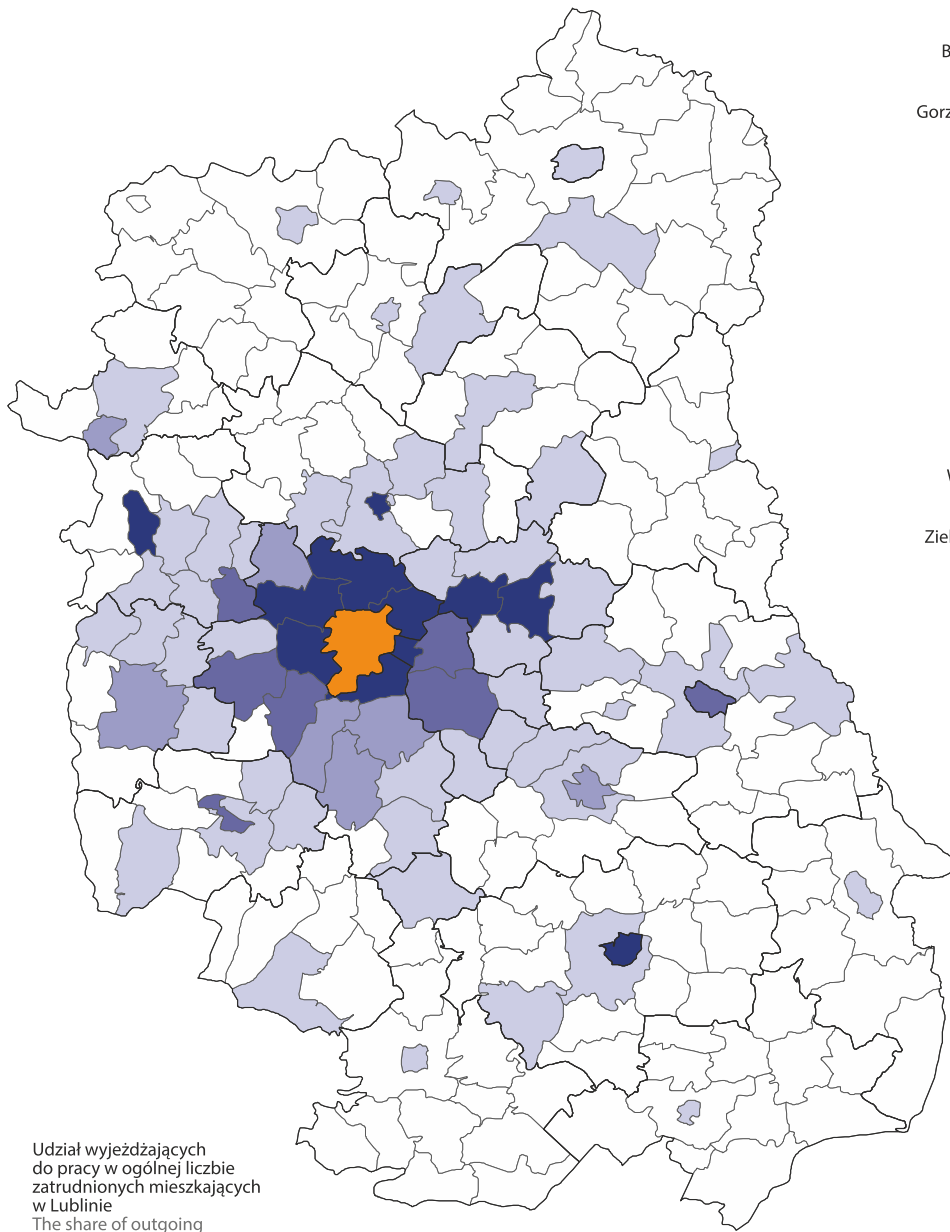
Przyjeżdżający do pracy do Lublina według wieku w 2021 r.

Persons commuting to work to Lublin by age in 2021



Wyjazdy do pracy z Lublina w 2021 r.

Outgoing to work from Lublin in 2021

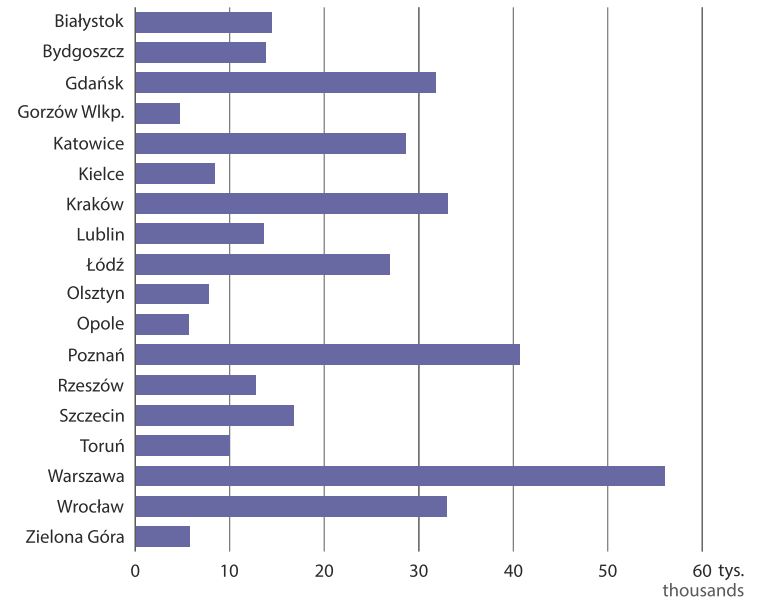


Udział wyjeżdżających do pracy w ogólnej liczbie zatrudnionych mieszkających w Lublinie
The share of outgoing commuters in the number of employees living in Lublin



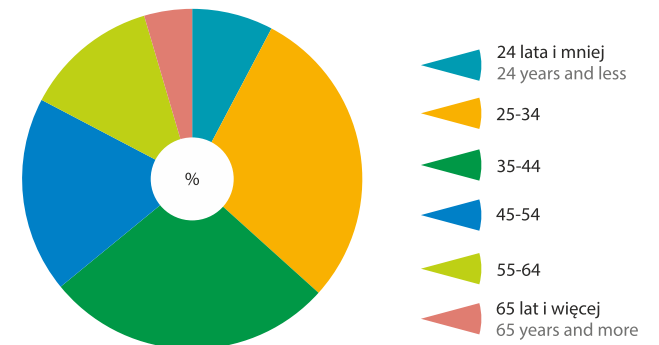
Wyjeżdżający do pracy z miast wojewódzkich w 2021 r.

Persons commuting to work from seats of voivodships in 2021



Wyjeżdżający do pracy z Lublina według wieku w 2021 r.

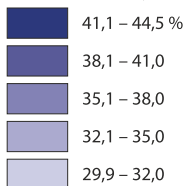
Persons commuting to work from Lublin by age in 2021



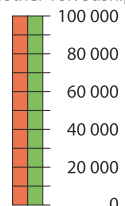
Dojeżdżający do pracy w 2021 r. Commuters in 2021

według województwa zamieszkania
by voivodship of residence

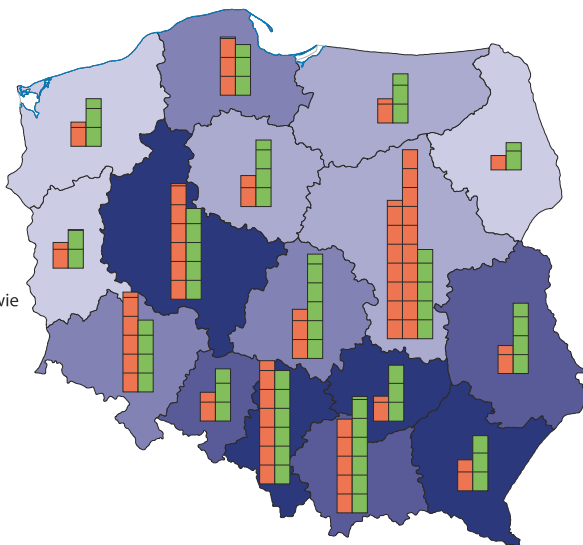
Udział dojeżdżających do pracy w liczbie zatrudnionych
Share of commuters in the number of employees



Liczba dojeżdżających do pracy w innym województwie
Number of commuters to work in another voivodship

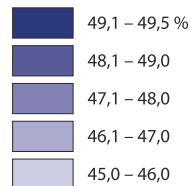


przyjeżdżający wyjeżdżający
incoming outgoing




według płci
by sex

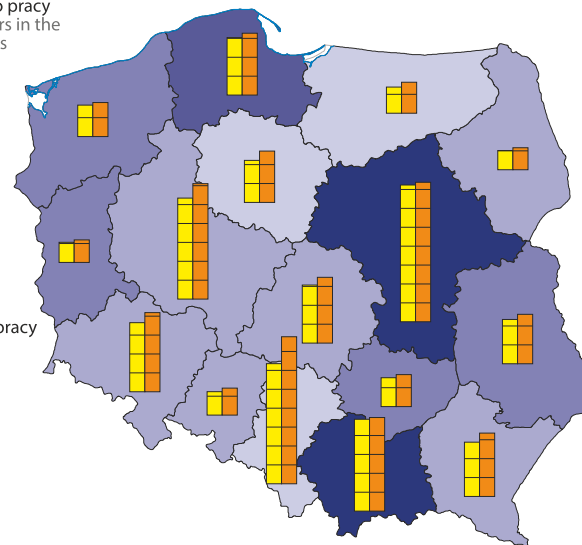
Udział kobiet dojeżdżających do pracy w ogóle dojeżdżających do pracy
Share of women commuters in the total number of commuters



Liczba dojeżdżających do pracy
Number of commuters

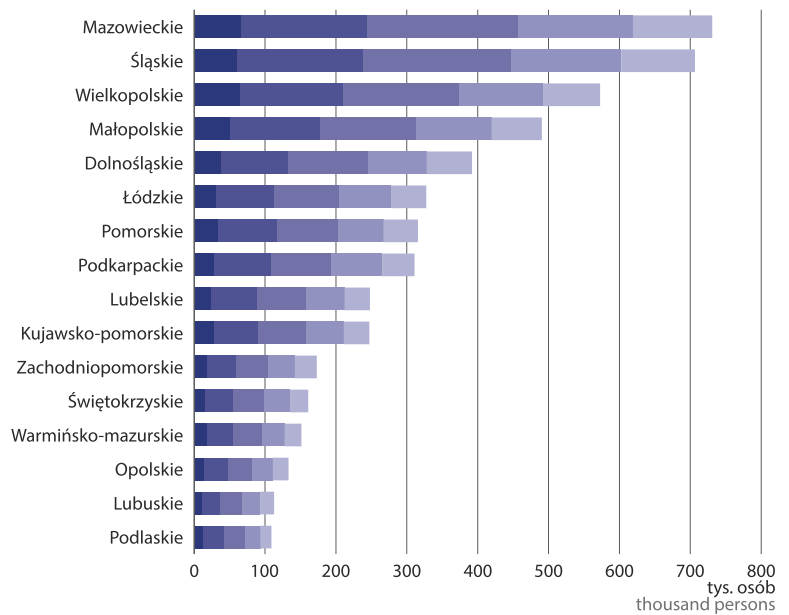


kobiety mężczyźni
women men



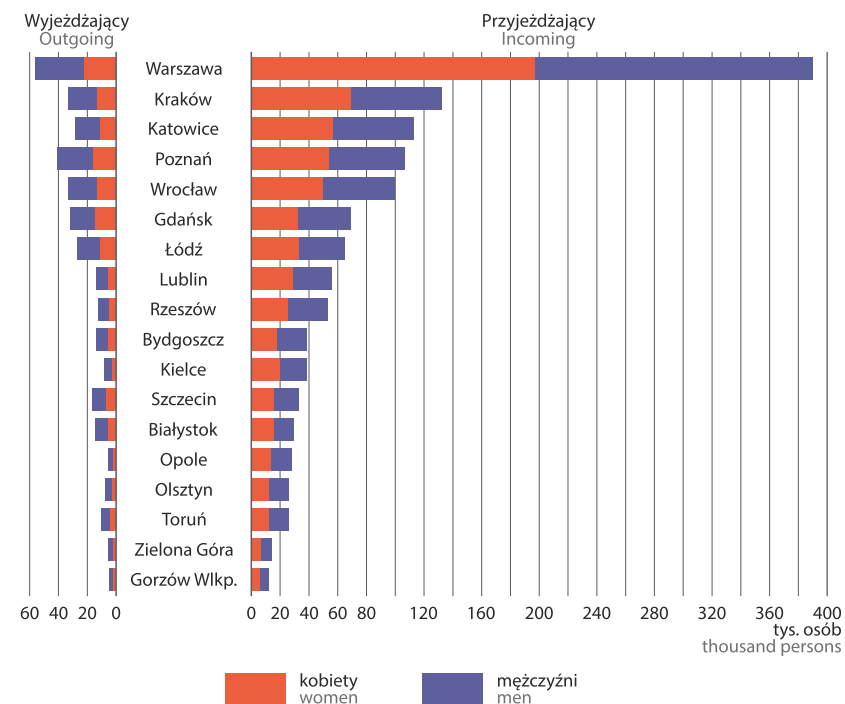
Dojeżdżający do pracy według wieku oraz województwa zamieszkania w 2021 r.

Commuters by age and voivodship of residence in 2021



Dojeżdżający do pracy w miastach wojewódzkich w 2021 r.

Commuters in seats of voivodships in 2021



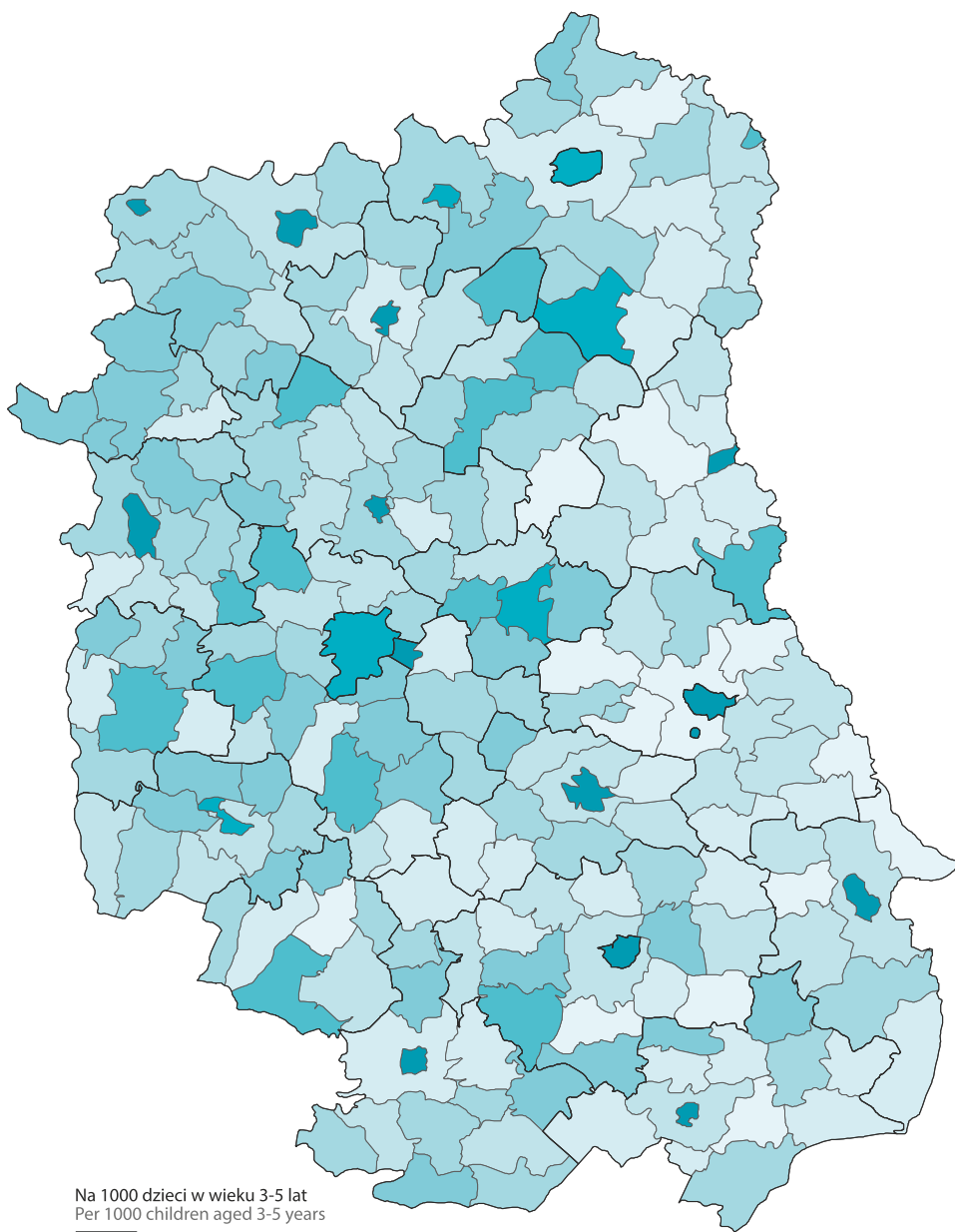
Szkolnictwo

Education

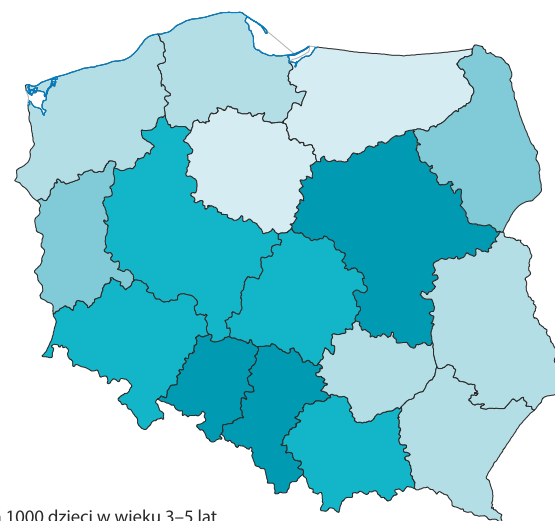



Dzieci w wieku 3–5 lat objęte wychowaniem przedszkolnym w roku szkolnym 2023/24

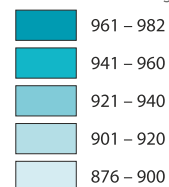
Children aged 3–5 years included in pre-primary education in the 2023/24 school year



Na 1000 dzieci w wieku 3-5 lat
Per 1000 children aged 3-5 years

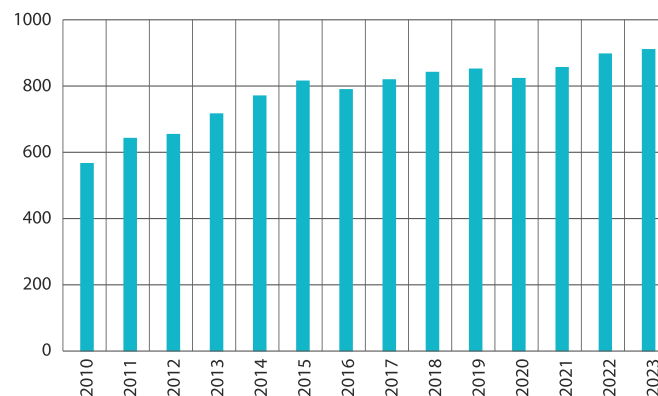


Na 1000 dzieci w wieku 3–5 lat
Per 1000 children aged 3–5 years




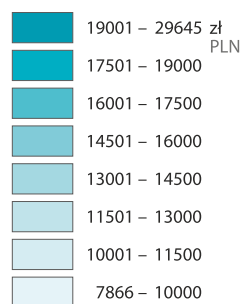
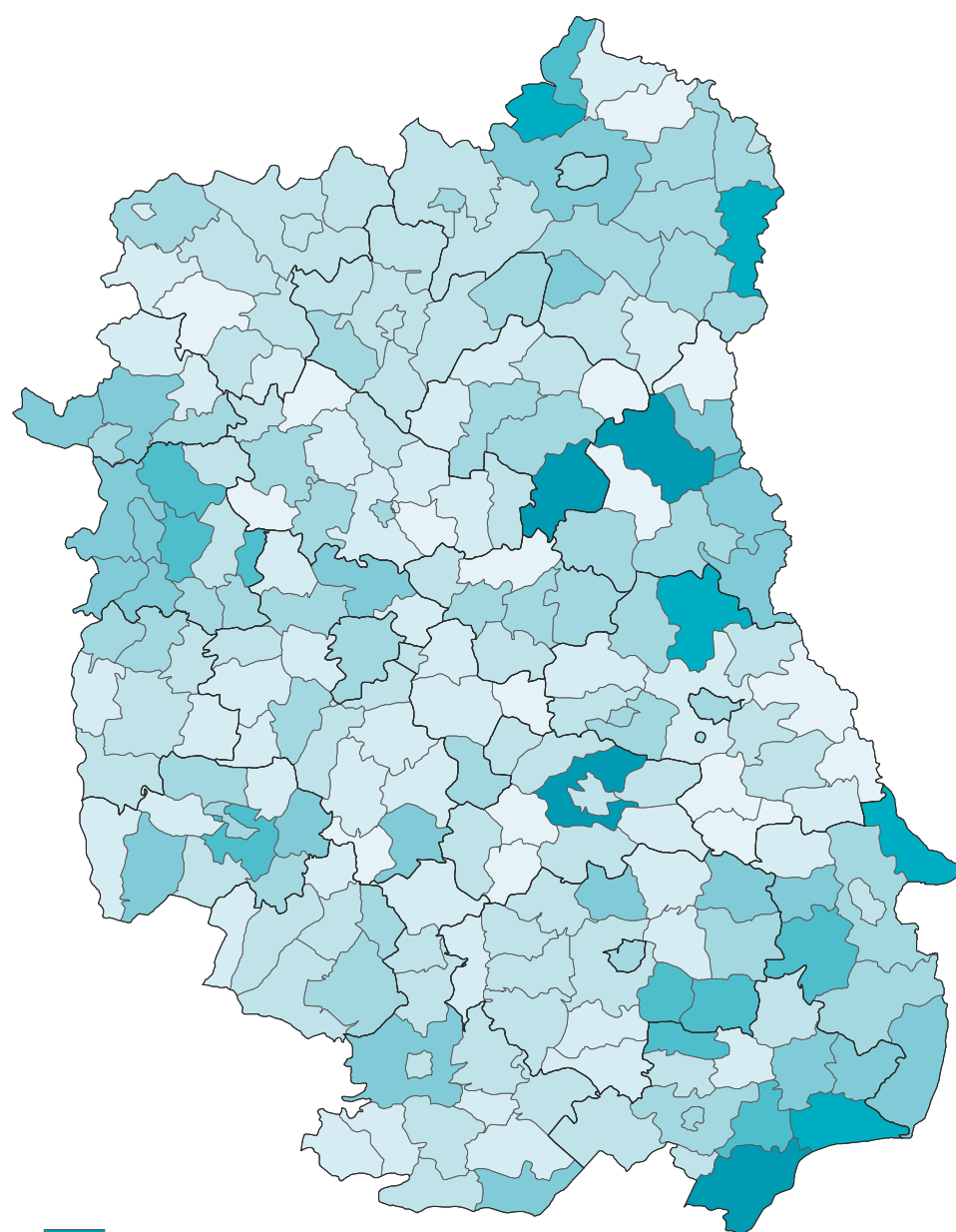
Dzieci w przedszkolach i innych formach wychowania przedszkolnego na 1000 dzieci w wieku 3–5 lat w województwie

Children in nursery schools and other forms of pre-school education, per 1000 children aged 3–5 years in Voivodship



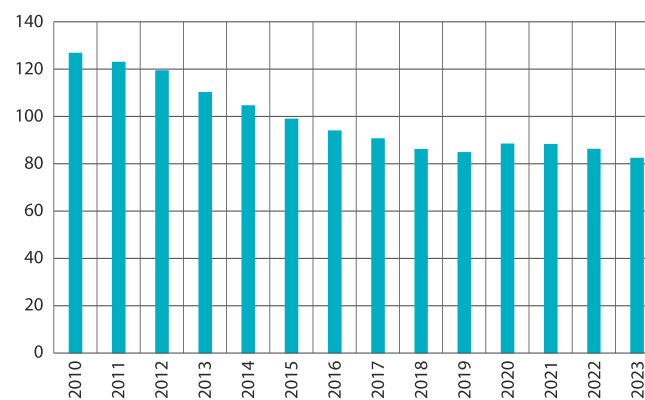
Koszt jednostkowy edukacji przedszkolnej dziecka w 2023 r.

Cost of pre-primary education per child in 2023



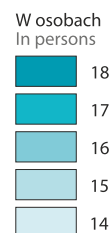
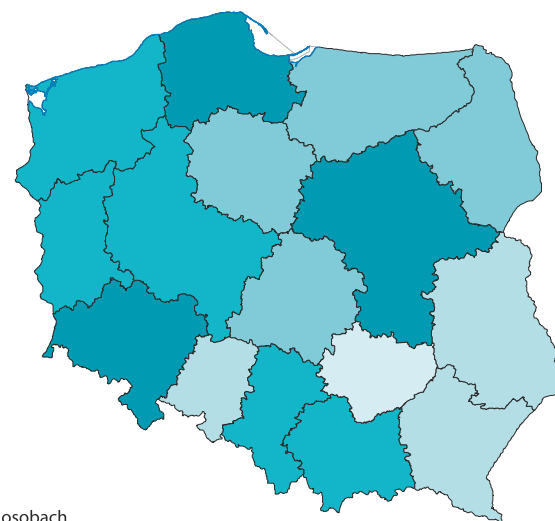
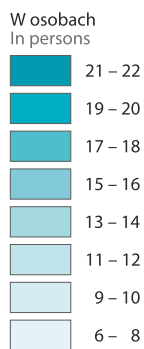
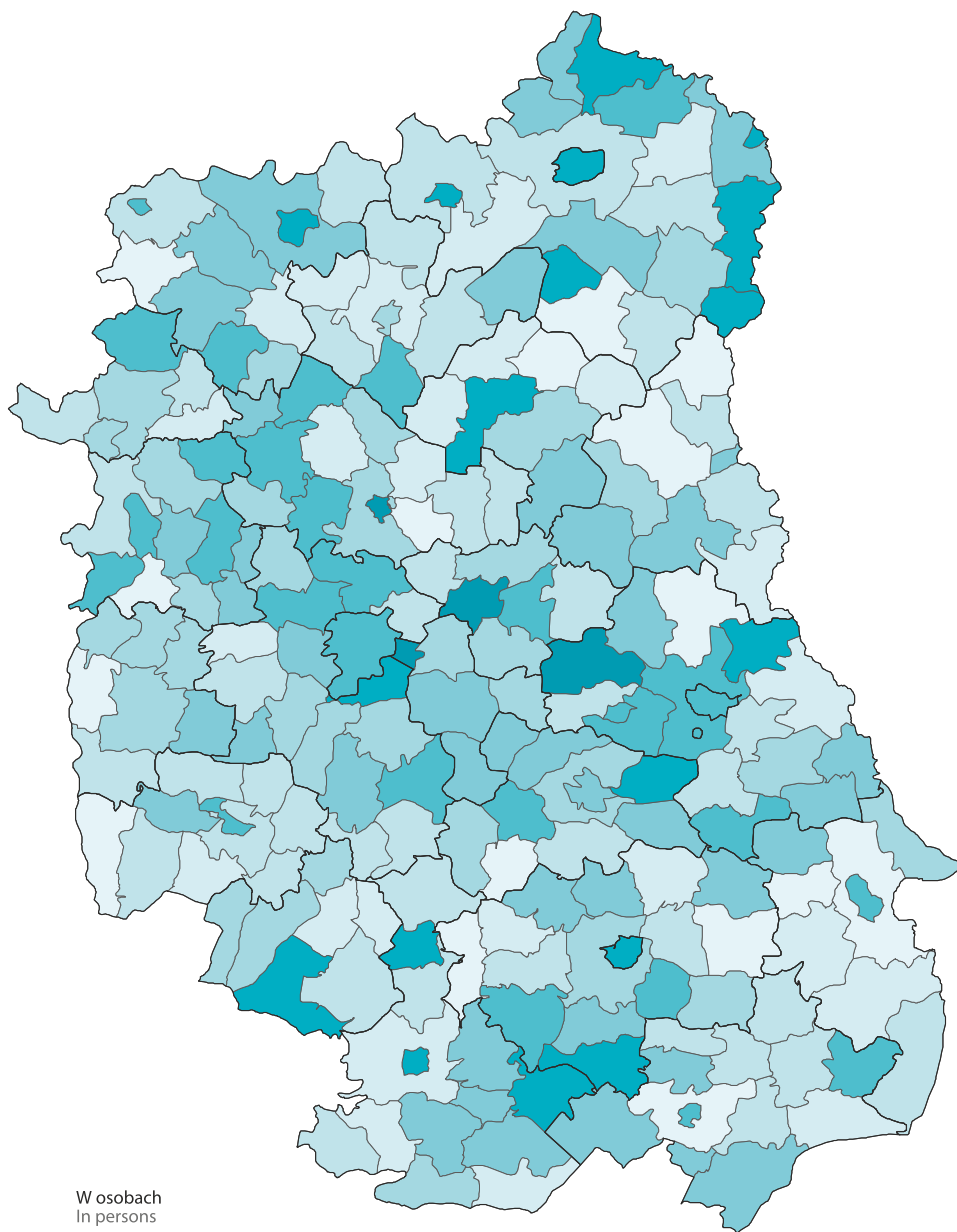
Dzieci w wieku 3–5 lat przypadające na jedną placówkę wychowania przedszkolnego w województwie

Children aged 3–5 years per pre-primary establishment in Voivodeship



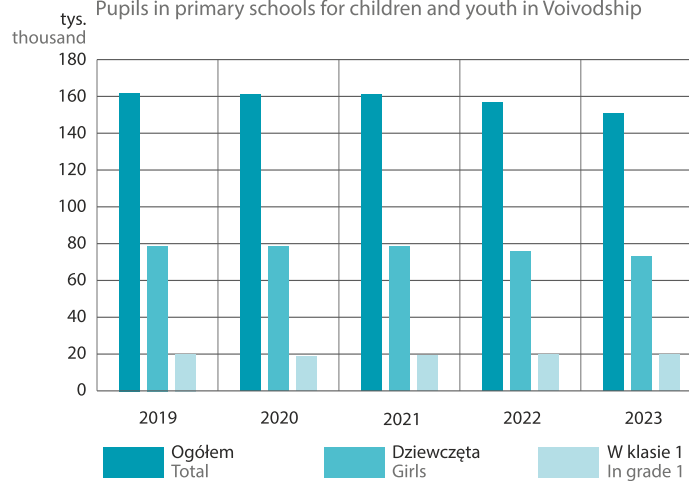
Średnia wielkość oddziału w szkołach podstawowych dla dzieci i młodzieży w roku szkolnym 2023/24

Average section size in primary schools for children and youth in the 2023/24 school year




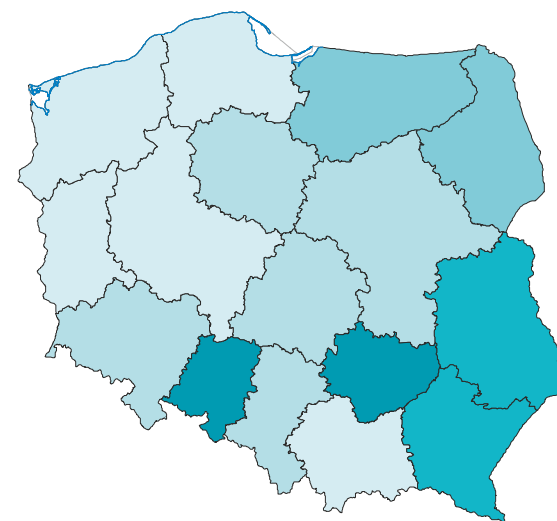
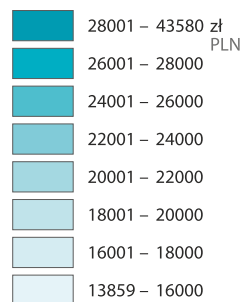
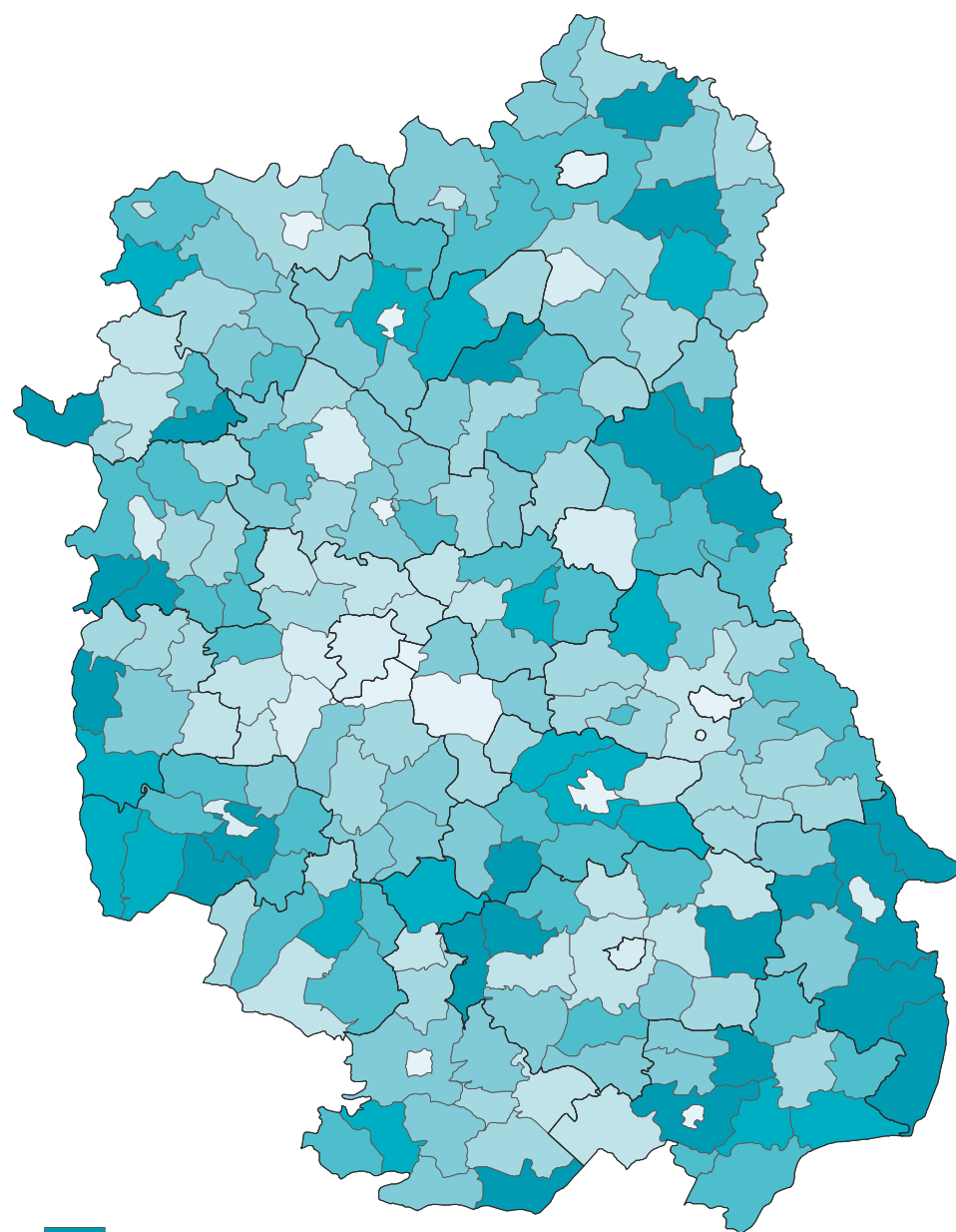
Uczniowie w szkołach podstawowych dla dzieci i młodzieży w województwie

Pupils in primary schools for children and youth in Voivodeship



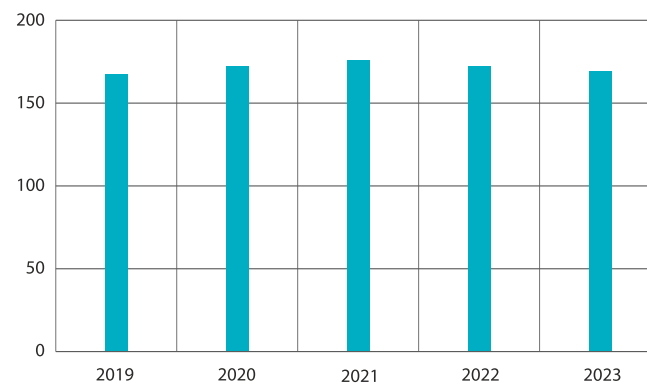
Koszt jednostkowy edukacji ucznia w szkole podstawowej dla dzieci i młodzieży w 2023 r.

Cost of education per pupil in a primary school for children and youth in 2023



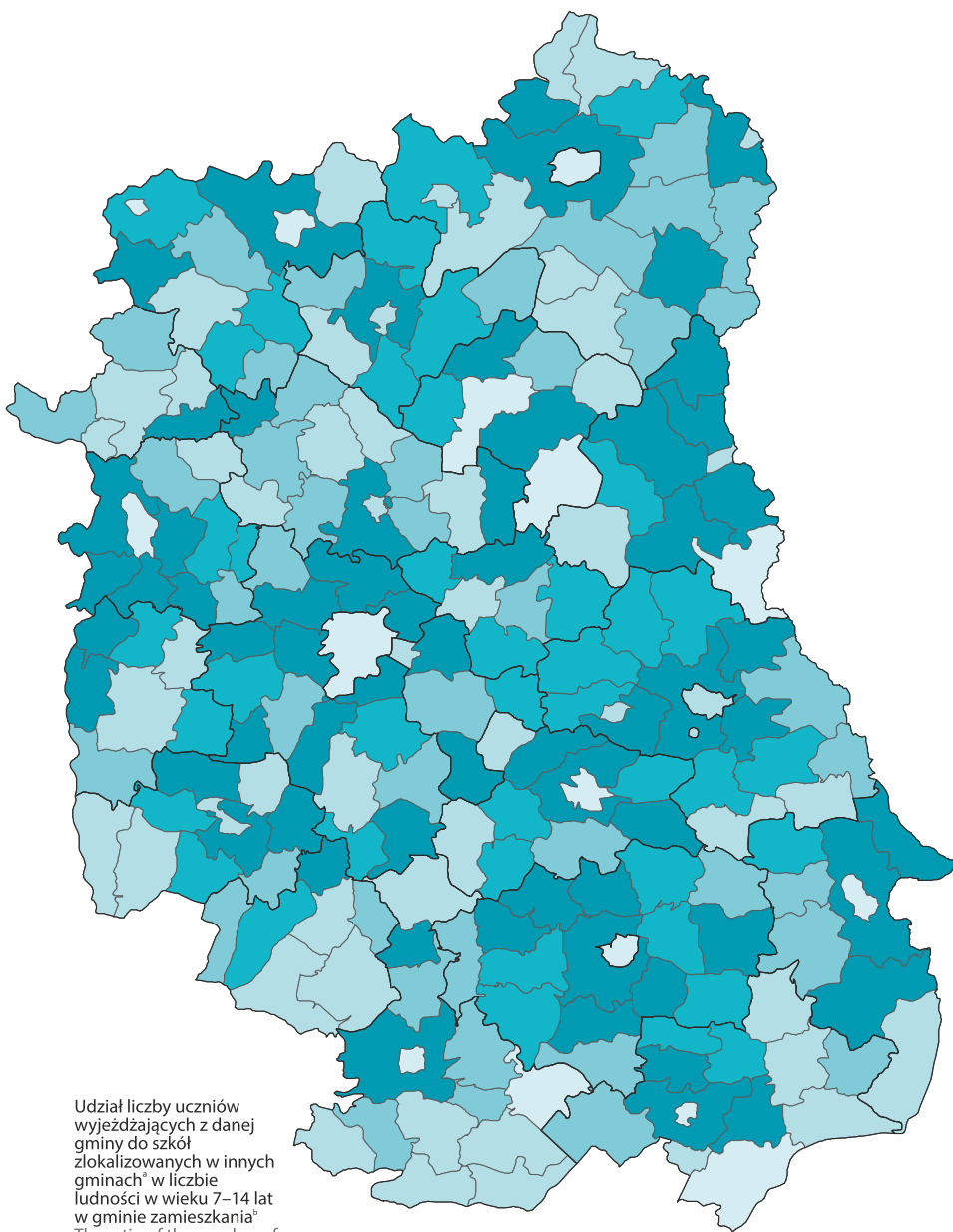
Uczniowie szkół podstawowych dla dzieci i młodzieży na jedną placówkę w województwie

Pupils of primary schools for children and youth per facility in Voivodeship

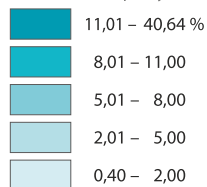


Uczniowie wyjeżdżający do szkół podstawowych dla dzieci i młodzieży według miejsca zamieszkania w roku szkolnym 2023/24

Outgoing pupils commuting to primary schools for children and youth by place of residence in the 2023/24 school year



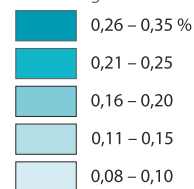
Udział liczby uczniów wyjeżdżających z danej gminy do szkół zlokalizowanych w innych gminach^a w liczbie ludności w wieku 7–14 lat w gminie zamieszkania^b
The ratio of the number of pupils commuting from a given municipality to schools located in other municipalities^a to the population aged 7–14 living in their municipality of residence^b



a W dniu 30 września 2023 r. b W dniu 31 grudnia 2023 r.
a As of 30 September 2023. b As of 31 December 2023.

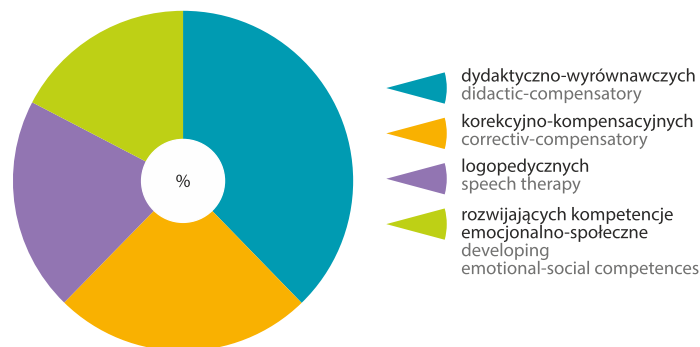


Udział liczby uczniów wyjeżdżających z danego województwa do szkół zlokalizowanych w innych województwach^a w liczbie ludności w wieku 7–14 lat w województwie zamieszkania^b
The ratio of the number of pupils commuting from a given voivodeship to schools located in other voivodeships^a to the population aged 7–14 living in their voivodeship of residence^b



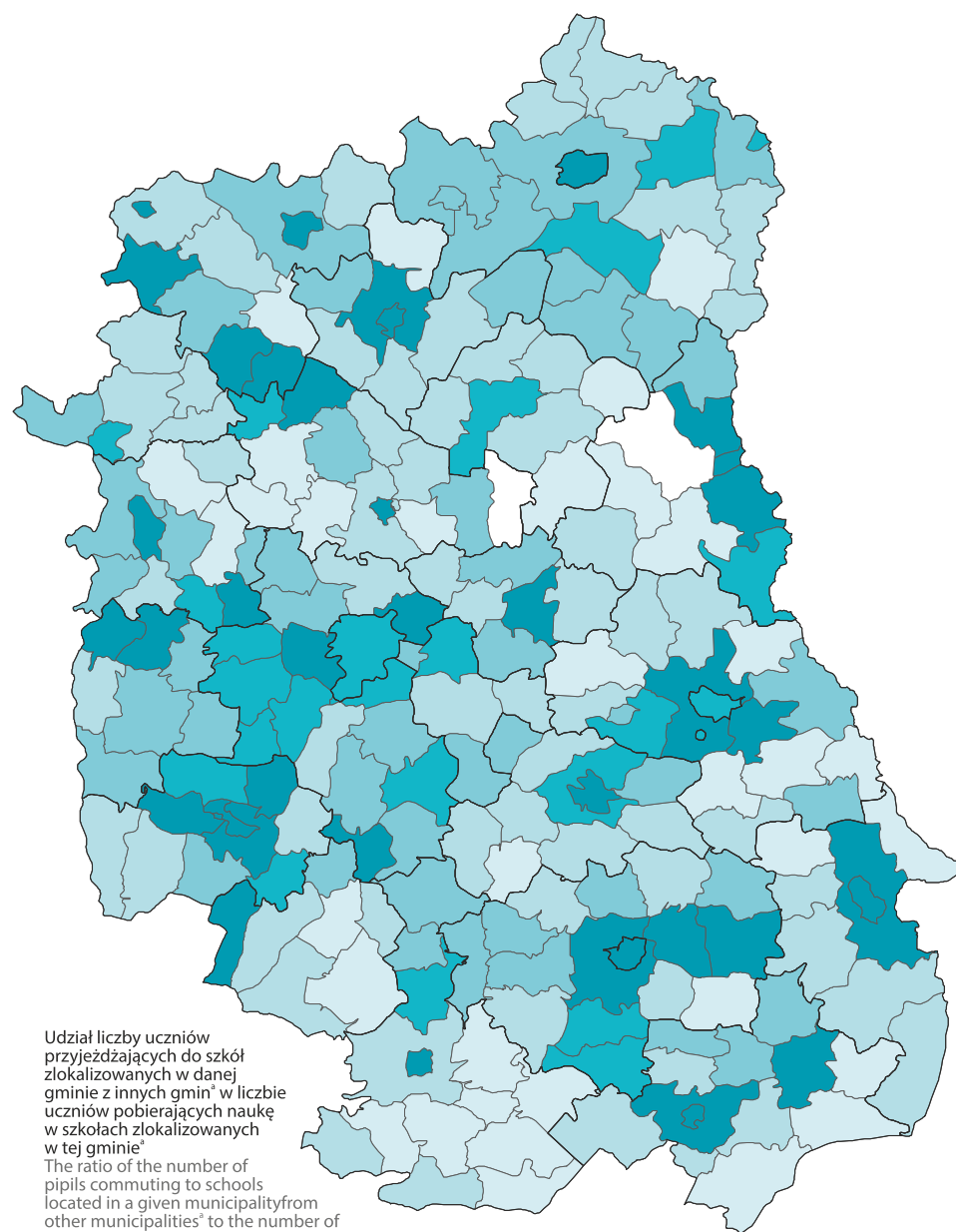
Uczniowie korzystający z zajęć dydaktyczno-wyrównawczych i specjalistycznych w szkołach podstawowych dla dzieci i młodzieży (bez szkół specjalnych) w województwie w roku szkolnym 2023/24

Pupils benefiting from teaching-compensatory and specialized classes in elementary school for children and youth (excluding special schools) in Voivodeship in the 2023/24 school year



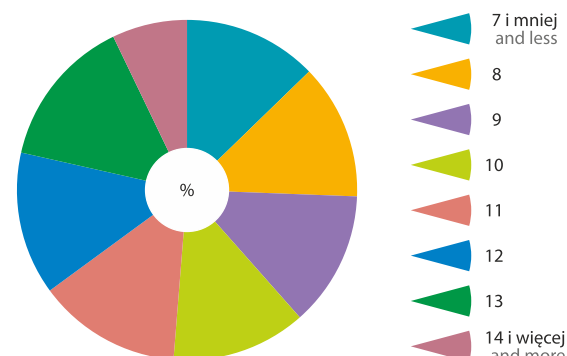
Uczniowie przyjeżdżający do szkół podstawowych dla dzieci i młodzieży według miejsca pobierania nauki w roku szkolnym 2023/24

Incoming pupils commuting to primary schools for children and youth by place of education in the 2023/24 school year




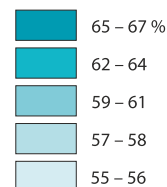
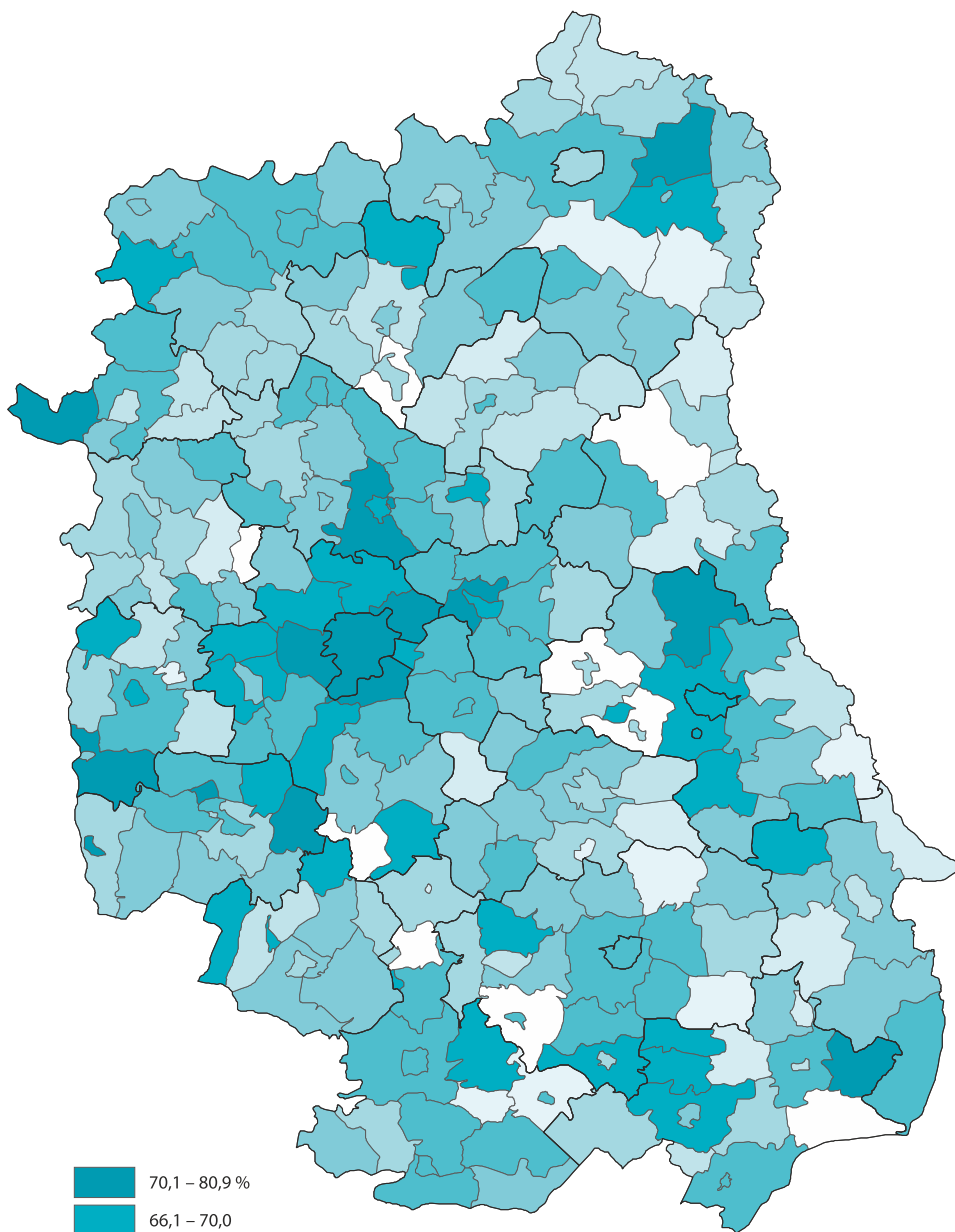
Uczniowie według wieku w szkołach podstawowych dla dzieci i młodzieży w województwie w roku szkolnym 2023/24

Pupils by age in primary schools for children and youth in Voivodship in the 2023/24 school year



Średni wynik egzaminu ósmoklasisty z języka polskiego w szkołach podstawowych dla dzieci i młodzieży w 2024 r.

Average result of the eighth-grader exam in Polish in primary schools for children and youth in 2024

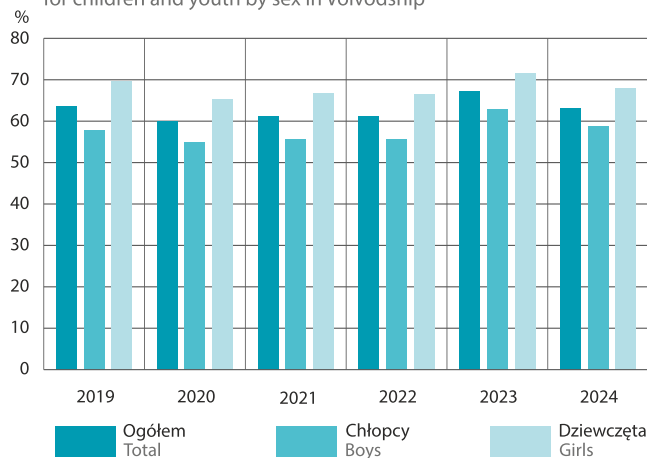


zjawisko nie wystąpiło
magnitude zero

Źródło: Centralna Komisja Egzaminacyjna.
Source: Central Examination Board.


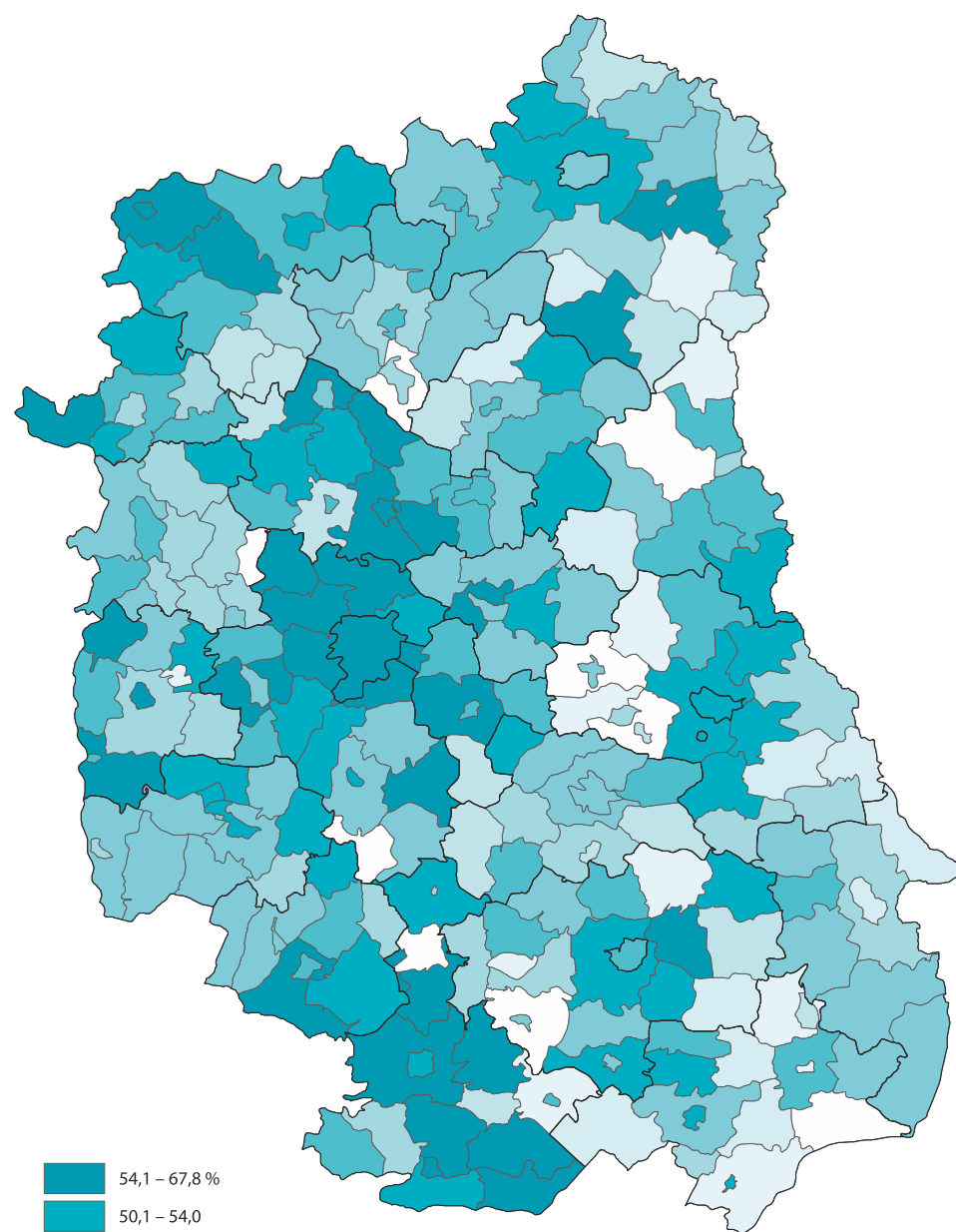
Średni wynik egzaminu ósmoklasisty z języka polskiego w szkołach podstawowych dla dzieci i młodzieży w podziale na płeć w województwie

Average result of the eighth-grader exam in Polish in primary schools for children and youth by sex in Voivodship



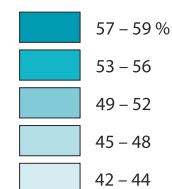
Średni wynik egzaminu ósmoklasisty z matematyki w szkołach podstawowych dla dzieci i młodzieży w 2024 r.

Average result of the eighth-grader exam in mathematics in primary schools for children and youth in 2024



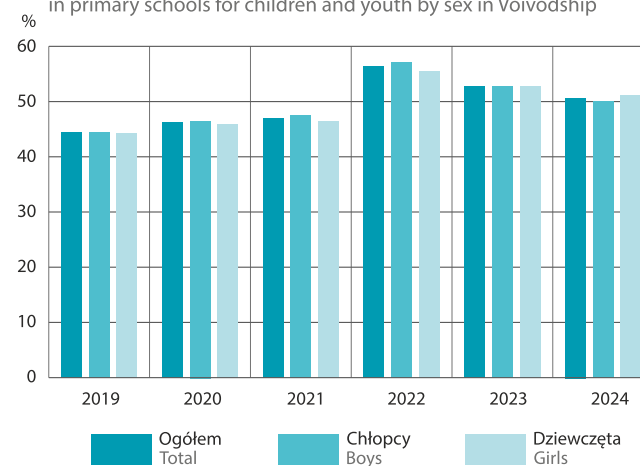
zjawisko nie wystąpiło
magnitude zero

Źródło: Centralna Komisja Egzaminacyjna.
Source: Central Examination Board.



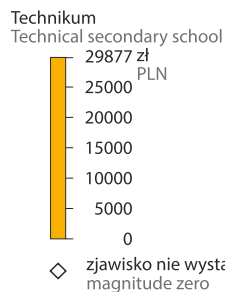
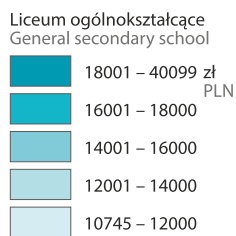
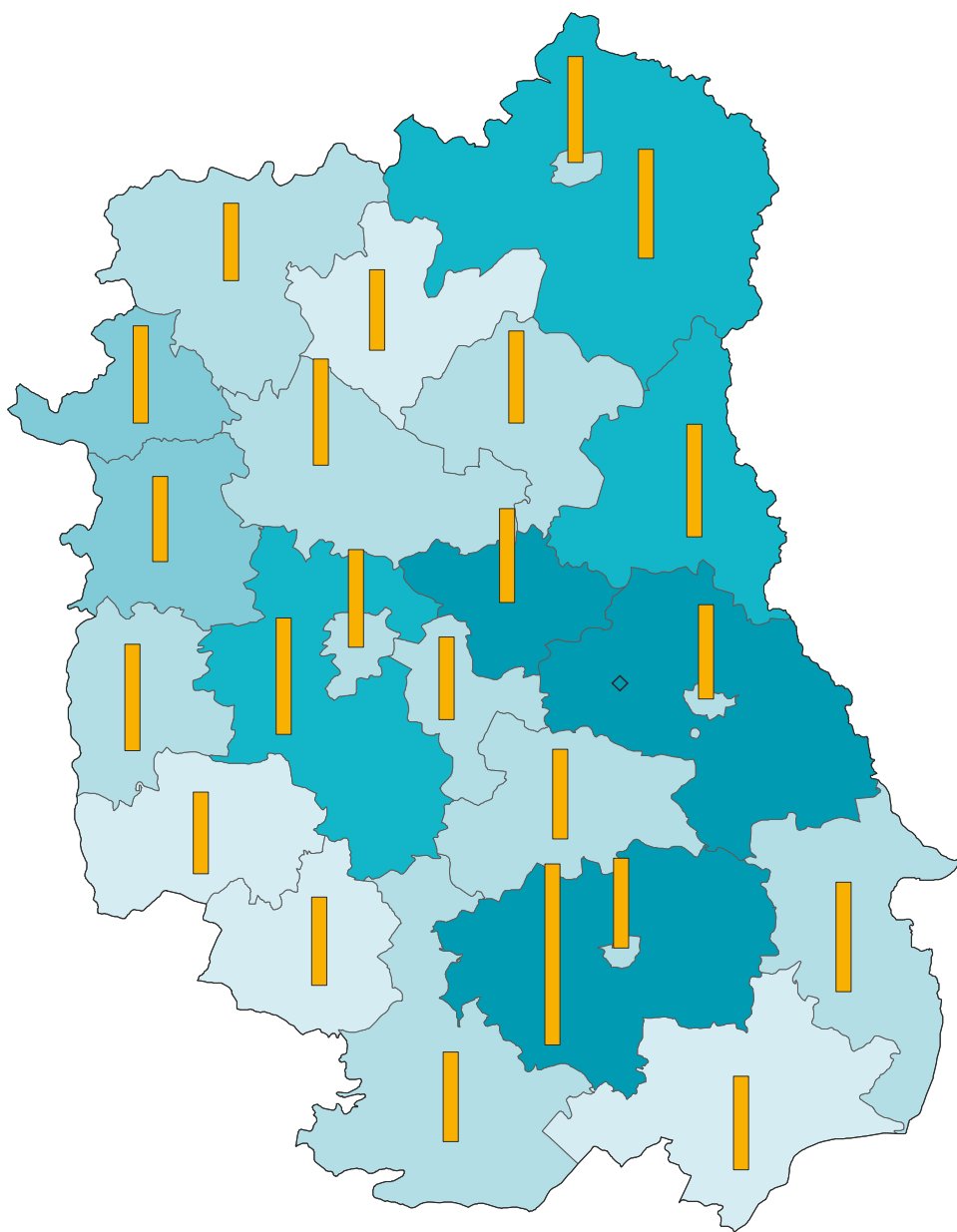
Średni wynik egzaminu ósmoklasisty z matematyki w szkołach podstawowych dla dzieci i młodzieży w podziale na płeć w województwie

Average result of the eighth-grader exam in mathematics in primary schools for children and youth by sex in Voivodship

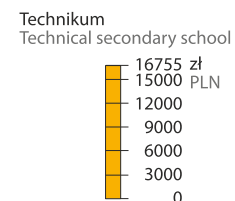
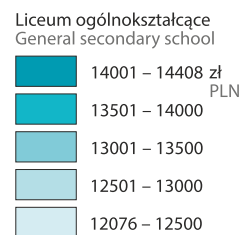
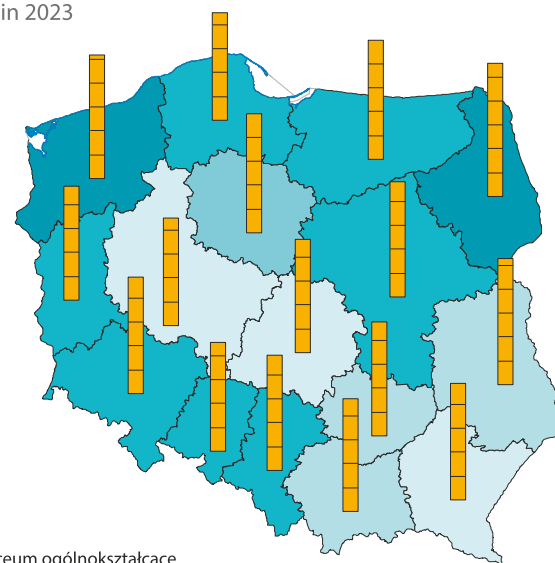


Koszt jednostkowy edukacji ucznia w liceum ogólnokształcącym^a dla młodzieży oraz w technikum^a w 2023 r.

Cost of education per student in a general secondary school for youth^a and in a technical secondary school^a in 2023

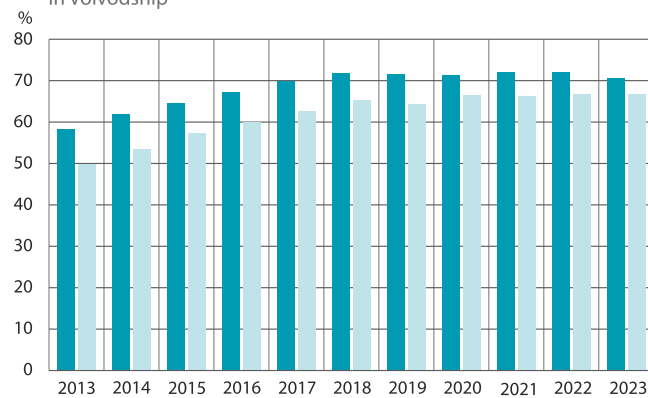


^a Prowadzonym przez powiat (łącznie z miastami na prawach powiatu), a Run by the county (including cities with county status).



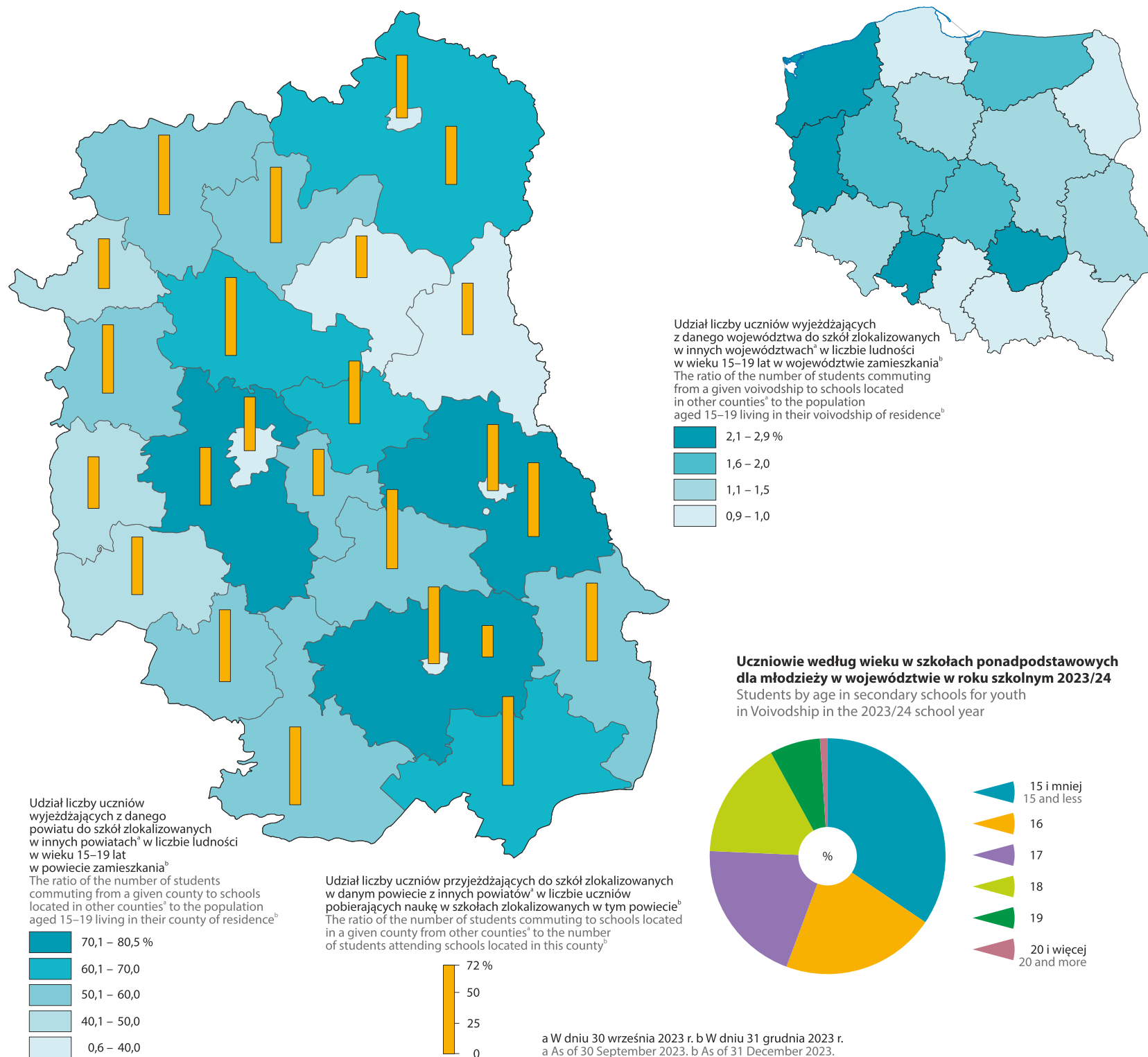
Nauczyciele dyplomowani w szkołach ponadpodstawowych dla młodzieży w województwie

Chartered teachers in secondary schools for youth in Voivodeship



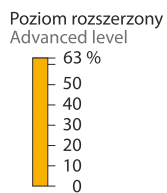
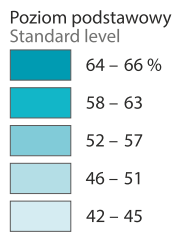
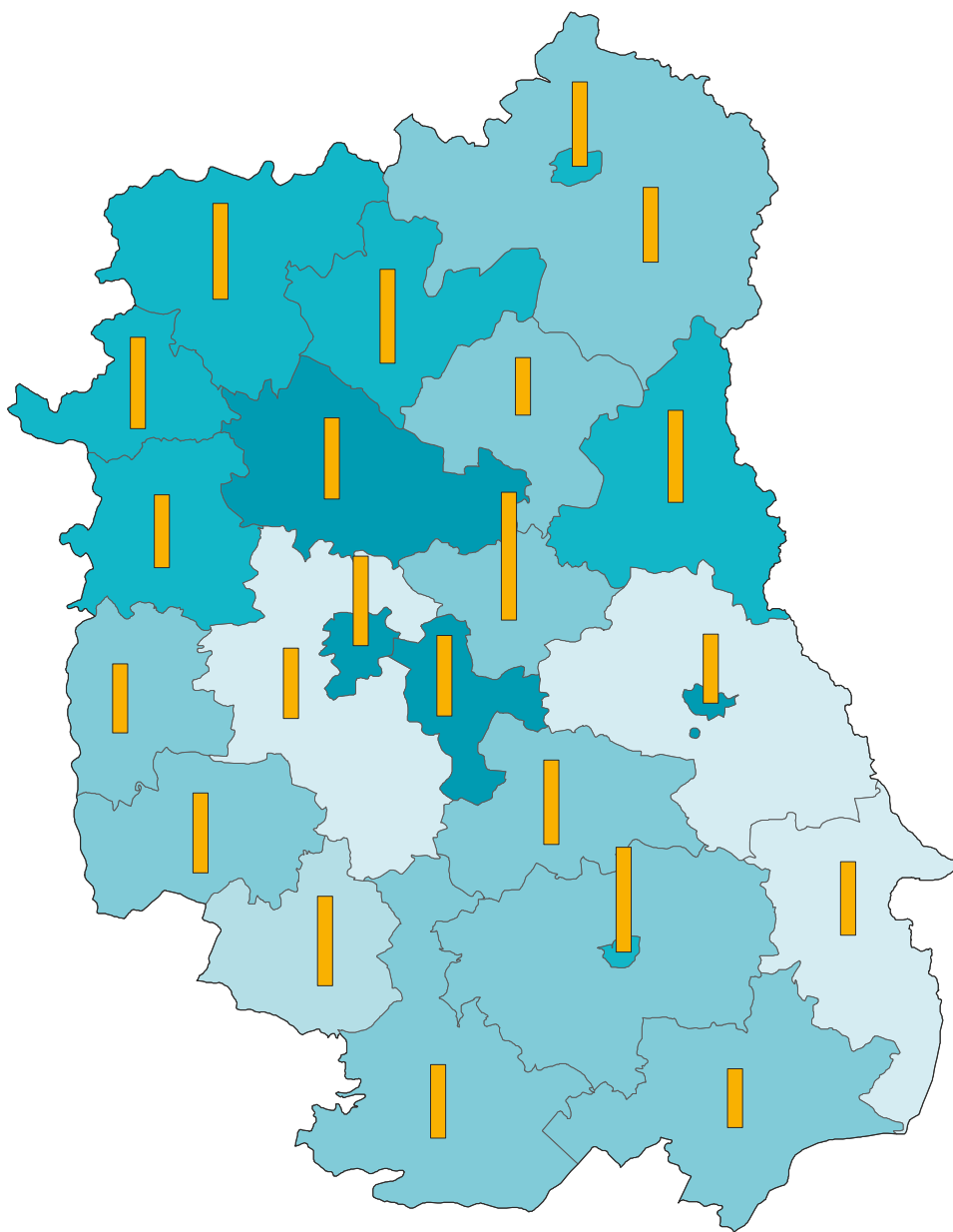
Uczniowie dojeżdżający do szkół ponadpodstawowych dla młodzieży według miejsca zamieszkania w roku szkolnym 2023/24

Students commuters to post-primary schools for youth by place of residence in the 2023/24 school year

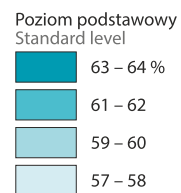
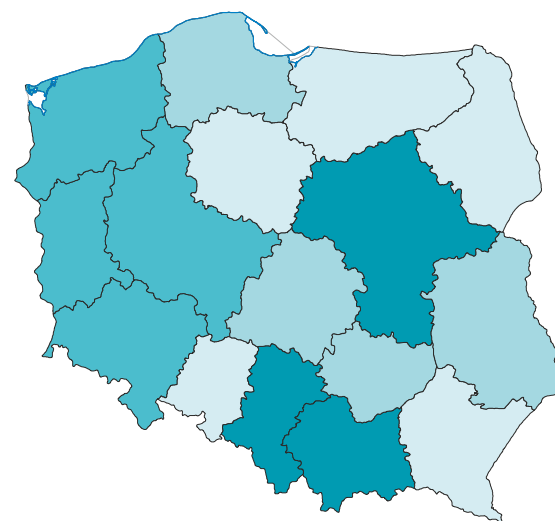


Średni wynik egzaminu maturalnego³ z języka polskiego w 2024 r.

Average result of matriculation exam³ in Polish in 2024

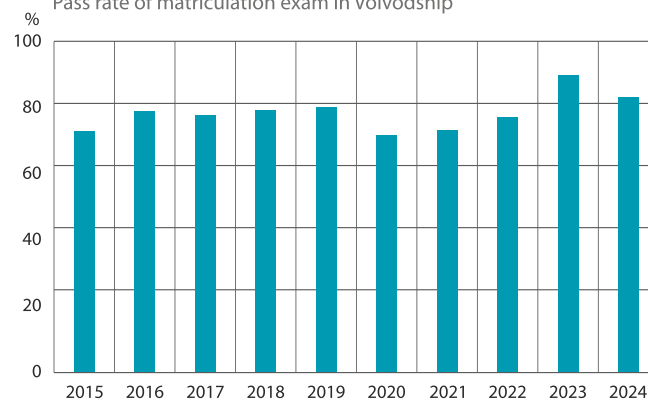


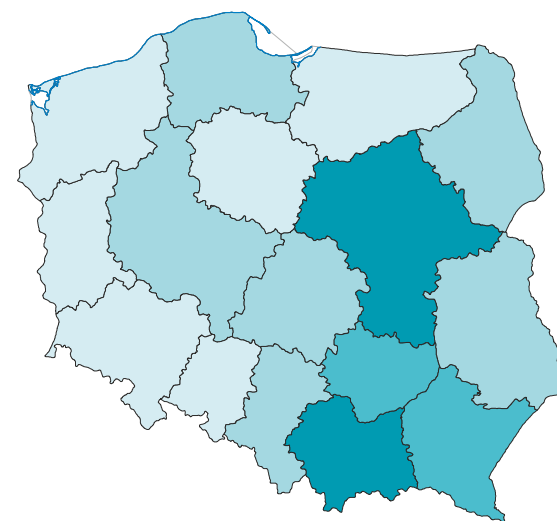
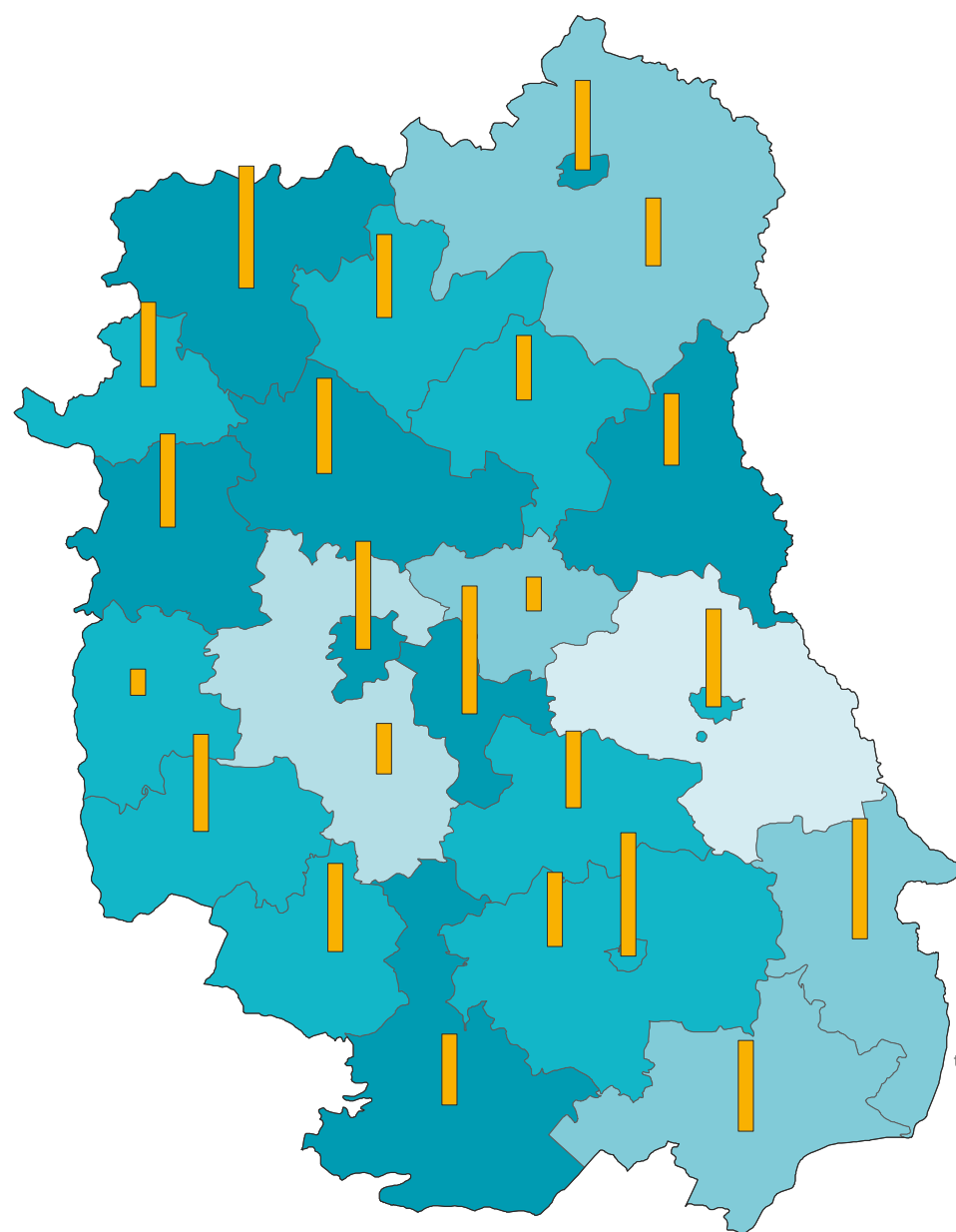
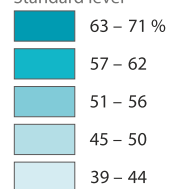
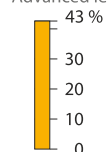
a Formuła 2023
Źródło: Centralna Komisja Egzaminacyjna.
a The 2023 Format
Source: Central Examination Board.



Zdawalność egzaminów maturalnych w województwie

Pass rate of matriculation exam in Voivodeship

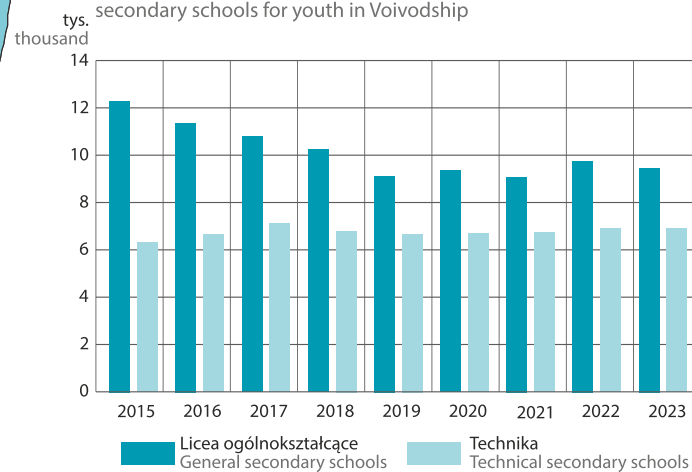


Średni wynik egzaminu maturalnego^a z matematyki w 2024 r.Average result of matriculation exam^a in mathematics in 2024Poziom podstawowy
Standard levelPoziom rozszerzony
Advanced level

^a Formuła 2023
Źródło: Centralna Komisja Egzaminacyjna.
^a The 2023 Format
Source: Central Examination Board.

Absolwenci liceów ogólnokształcących i techników dla młodzieży w województwie

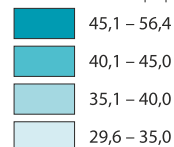
Graduates of general secondary schools and technical secondary schools for youth in Voivodship



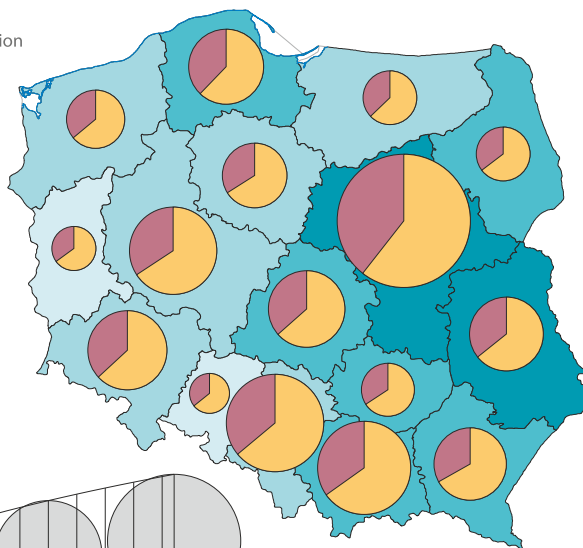
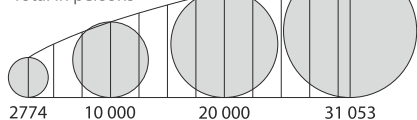
Absolwenci w liceach ogólnokształcących dla młodzieży w roku szkolnym 2022/23

Graduates in general secondary schools for youth in the 2022/23 school year

Na 10 tys. ludności
Per 10 thousand population

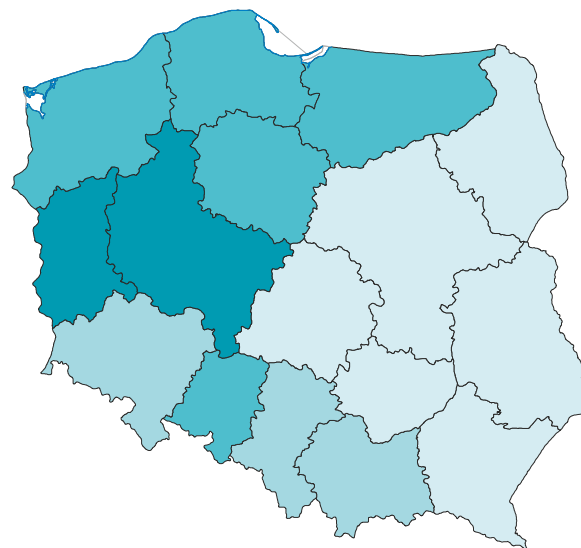



Ogółem w osobach
Total in persons



Udział uczniów branżowych szkół I stopnia w ogólnej liczbie uczniów szkół ponadpodstawowych w roku szkolnym 2023/24

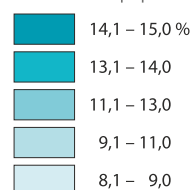
Share of students of stage I sectoral vocational schools in total number of students of post-primary schools in the 2023/24 school year



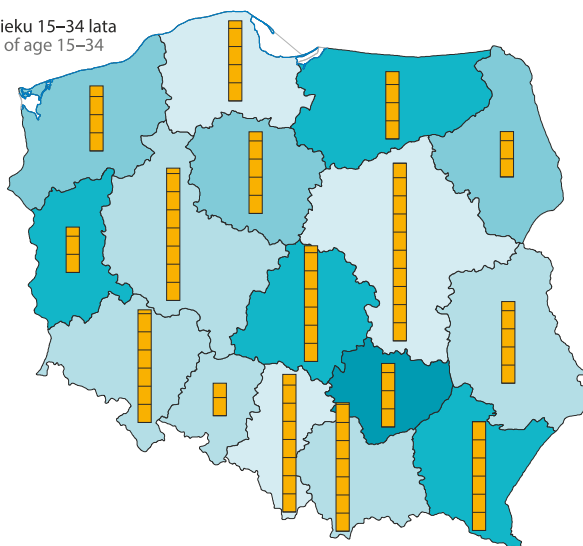
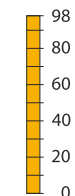
Osoby młode (15–34 lata) niepracujące, nieuczące się i niedokształcające się (NEET) w 2024 r.

Young people (15–34 years) neither in employment nor in education and training (NEET) in 2024

Udział w ogólnej liczbie osób w wieku 15–34 lata
Share in total population of age 15–34

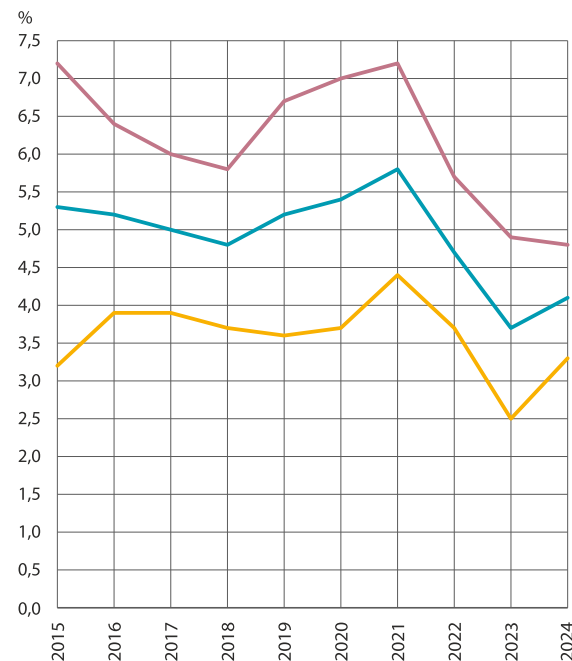
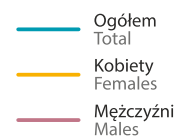


W tys.
In thousand



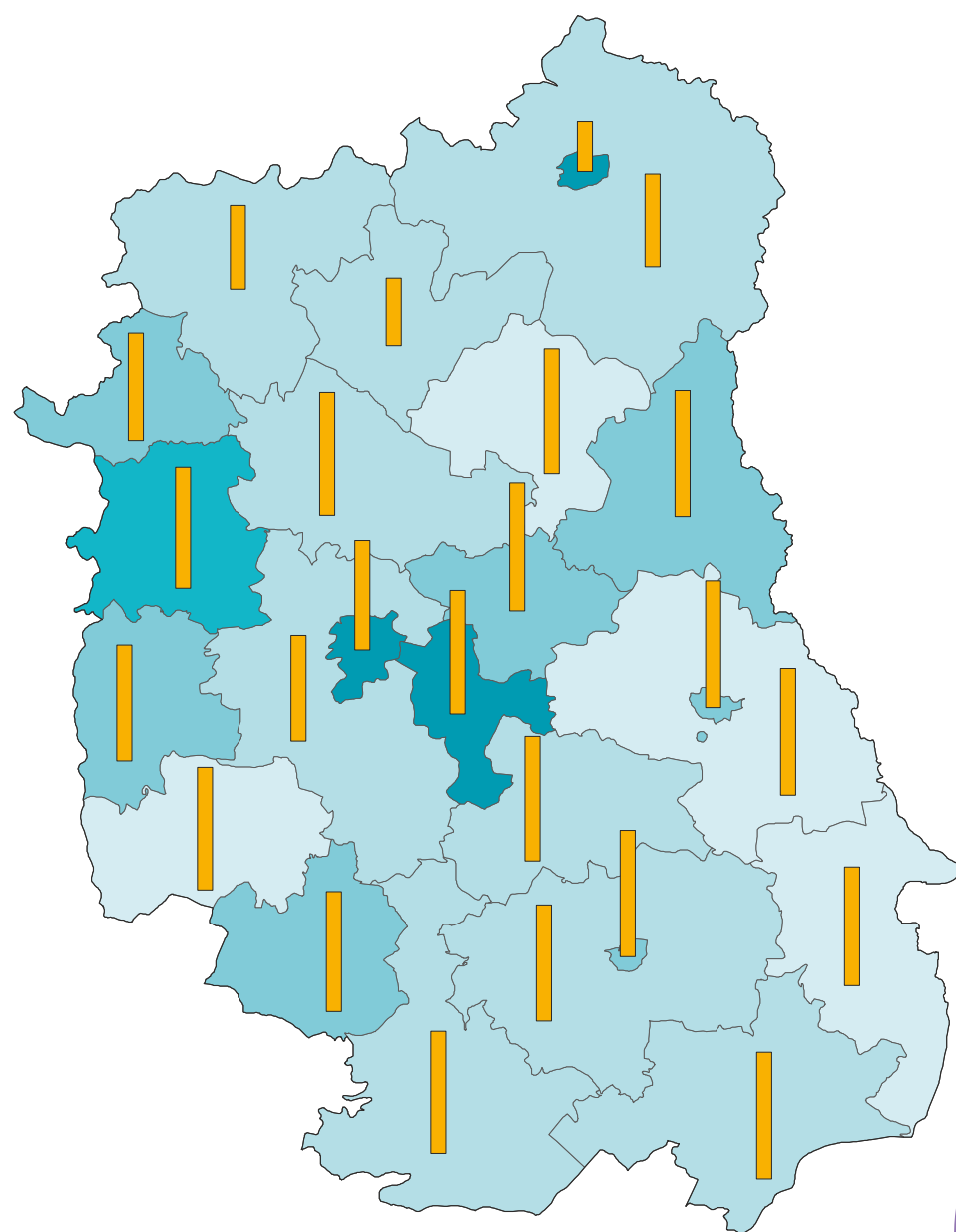
Osoby młode (18–24 lata) niekontynuujące nauki

Early leavers (18–24 years) from education and training

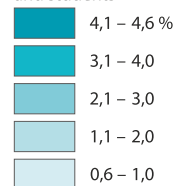


Uczniowie^a cudzoziemcy w roku szkolnym 2023/24

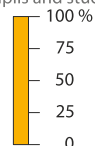
Foreign pupils and students^a in the 2023/24 school year



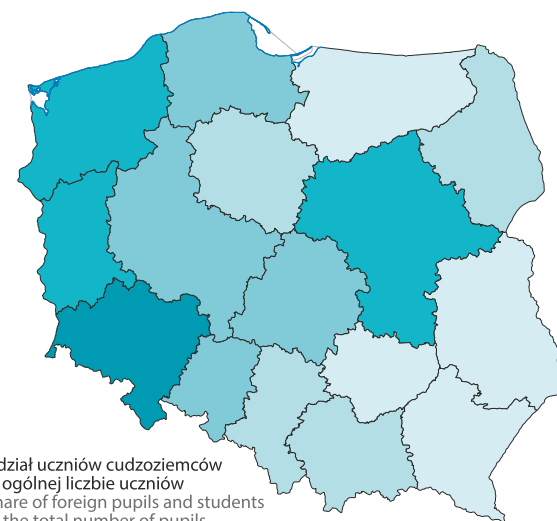
Udział uczniów cudzoziemców w ogólnej liczbie uczniów
Share of foreign pupils and students in the total number of pupils and students



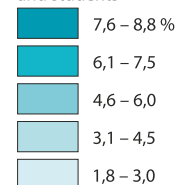
Udział uczniów z Ukrainy w ogólnej liczbie cudzoziemców
Share of pupils and students from Ukraine in the total number of foreign pupils and students



a Uczęszczający do przedszkoli, szkół podstawowych i szkół ponadpodstawowych.
a Attending nursery schools, primary schools and secondary schools.

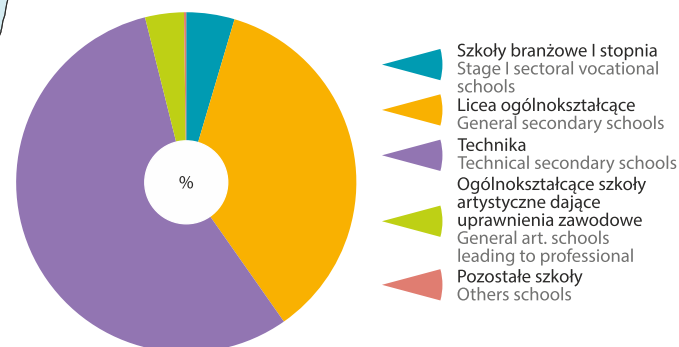


Udział uczniów cudzoziemców w ogólnej liczbie uczniów
Share of foreign pupils and students in the total number of pupils and students



Uczniowie korzystający z internatów i burs w szkołach ponadpodstawowych dla młodzieży w województwie w roku szkolnym 2023/24

Students of boarding and dormitories in secondary schools for youth in Voivodeship in the 2023/24 school year



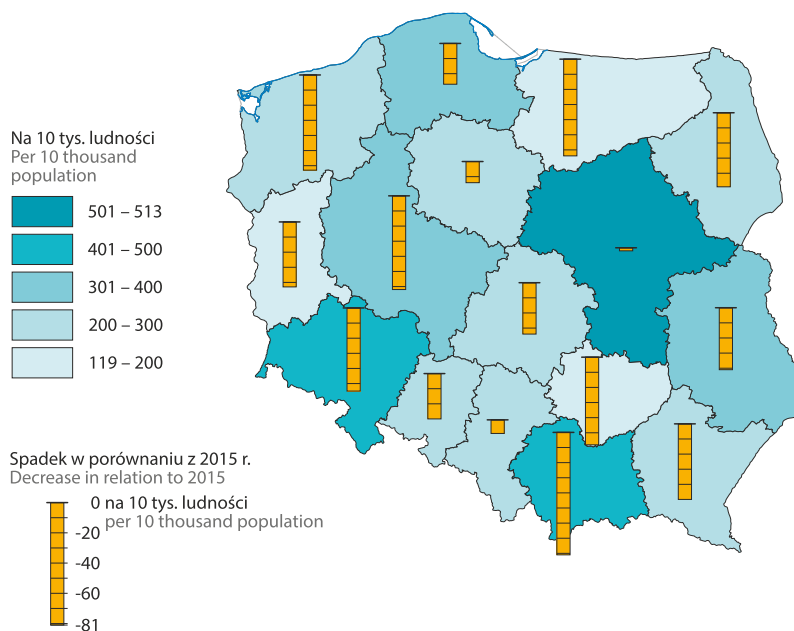
Studenci uczelni w województwie lubelskim

Students in Lubelskie Voivodship



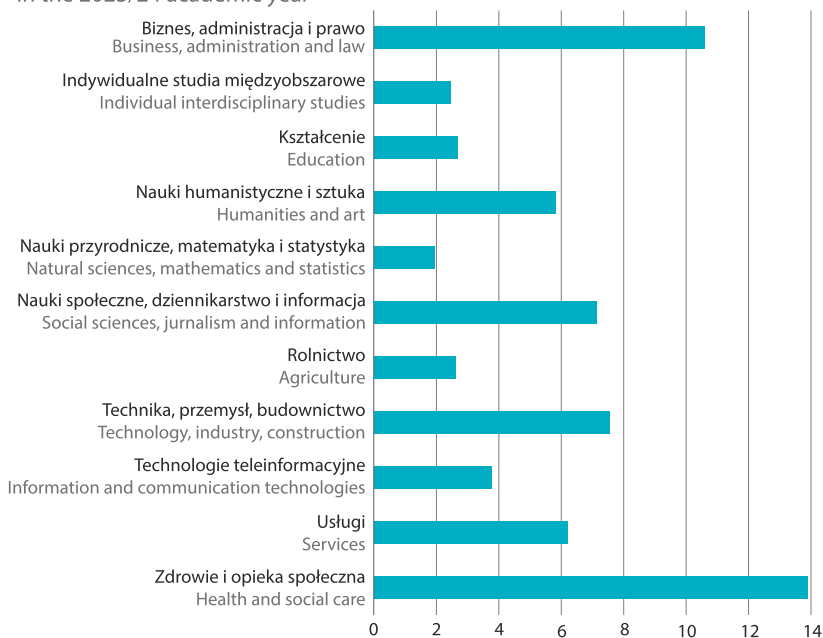
Studenci uczelni w roku akademickim 2023/24

Students of higher education institutions in the 2023/24 academic year



Studenci według grup kierunków studiów^a w województwie lubelskim w roku akademickim 2023/24

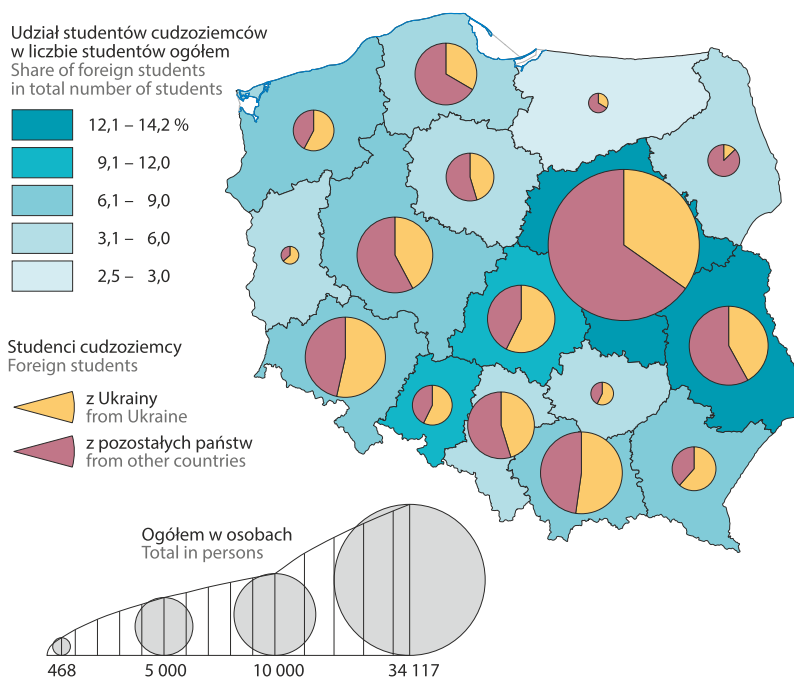
Students by broad fields of education and training^a in Lubelskie Voivodship in the 2023/24 academic year



^a Według klasyfikacji ISCED-F 2013.
a By the ISCED-F 2013 classification.

Studenci cudzoziemcy w roku akademickim 2023/24

Foreign students in the 2023/24 academic year



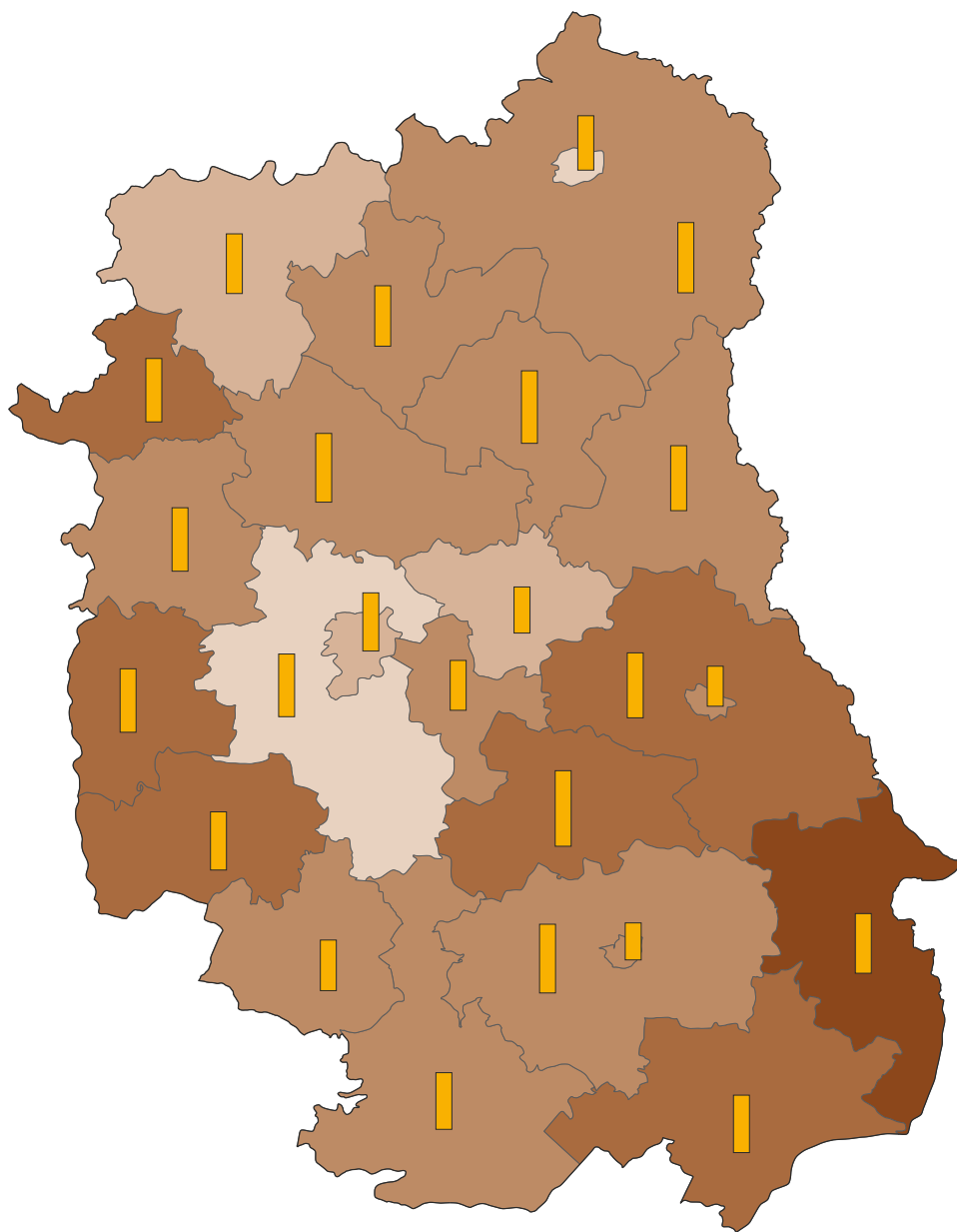
Mieszkania i ich obsługa

Dwellings and their service

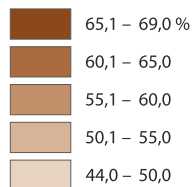


Mieszkania w 2021 r.^a

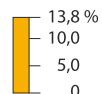
Dwellings in 2021^a



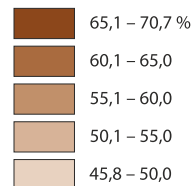
Mieszkania zamieszkałe w budynkach wybudowanych przed 1989 r. w ogólnej liczbie mieszkań
Inhabited dwellings in buildings constructed before 1989 in total number of dwellings



Mieszkania niezamieszkałe w ogólnej liczbie mieszkań
Uninhabited dwellings in total number of dwellings

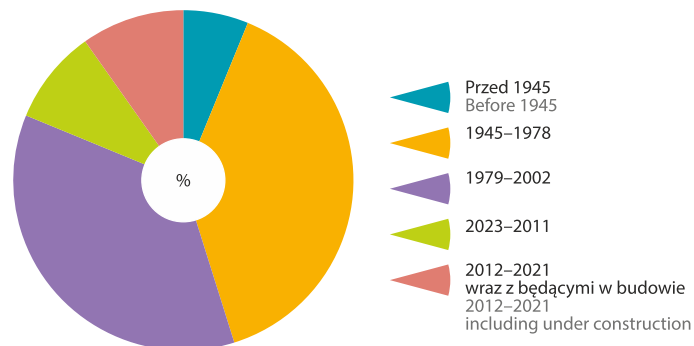


Mieszkania zamieszkałe w budynkach wybudowanych przed 1989 r. w ogólnej liczbie mieszkań
Inhabited dwellings in buildings constructed before 1989 in total number of dwellings



Mieszkania zamieszkałe w województwie według roku oddania budynku do użytkowania w 2021 r.^{ab}

Inhabited dwellings in Voivodshp by year of building completion in 2021^{ab}



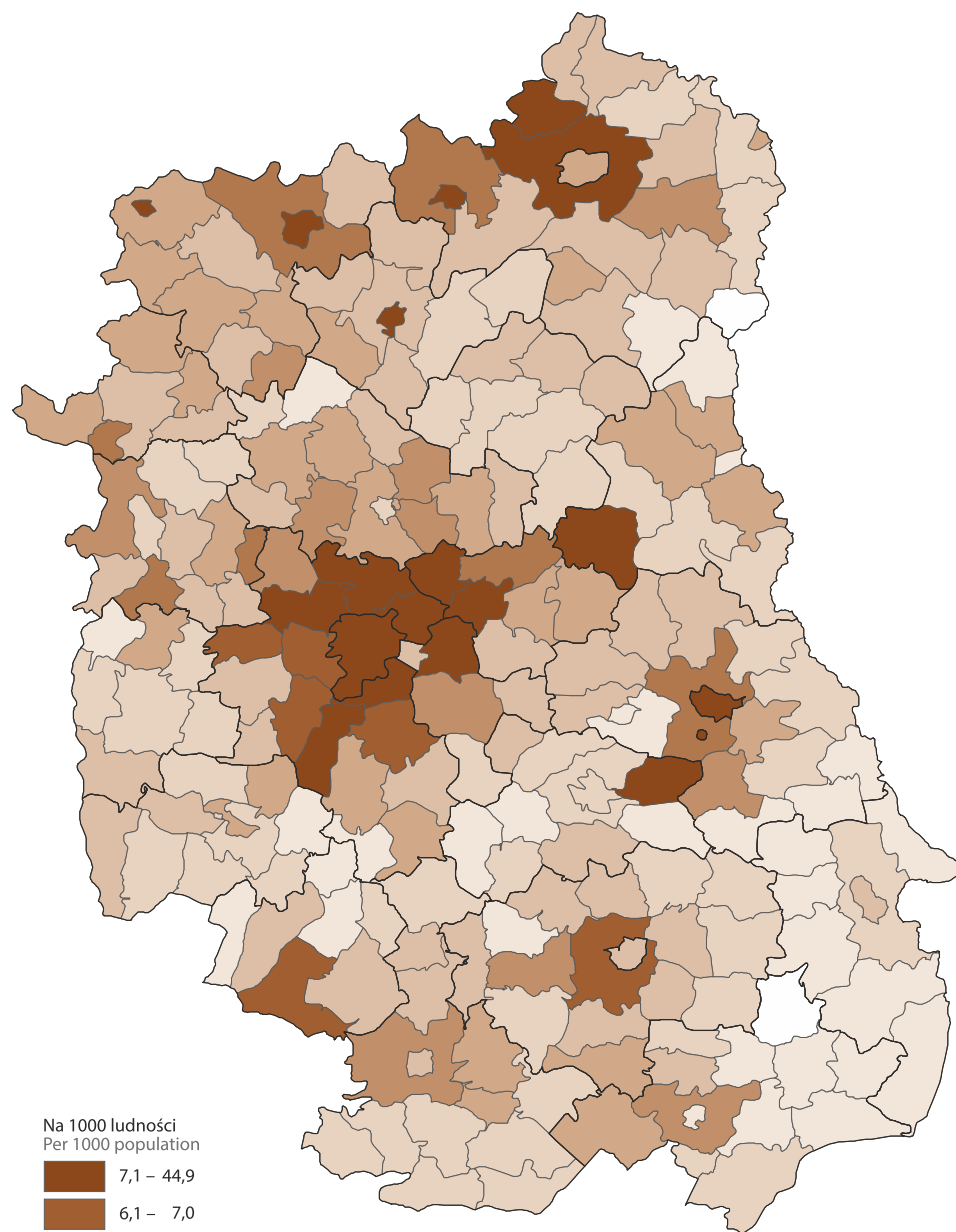
a Dane Narodowego Spisu Powszechnego Ludności i Mieszkań 2021.

b Uwzględniono mieszkania w budynkach o nieustalonym roku oddania do użytkowania.
a Data of the National Population and Housing Census 2021.

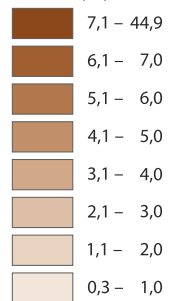
b Inhabited dwelling in buildings of an unknown year of completion have been included.

Mieszkania, na budowę których wydano pozwolenia lub przyjęto zgłoszenia zgodnie z projektem budowlanym w 2024 r.

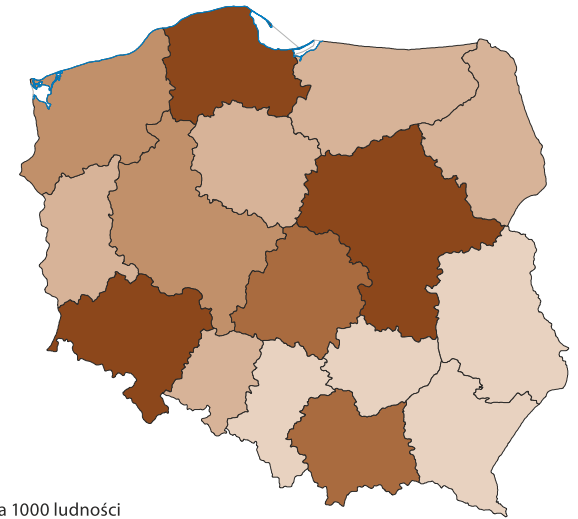
Dwellings for which construction permits have been issued or notifications have been accepted in accordance with a construction project in 2024



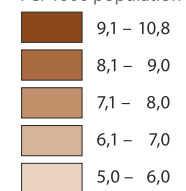
Na 1000 ludności
Per 1000 population



zjawisko nie wystąpiło
magnitude zero

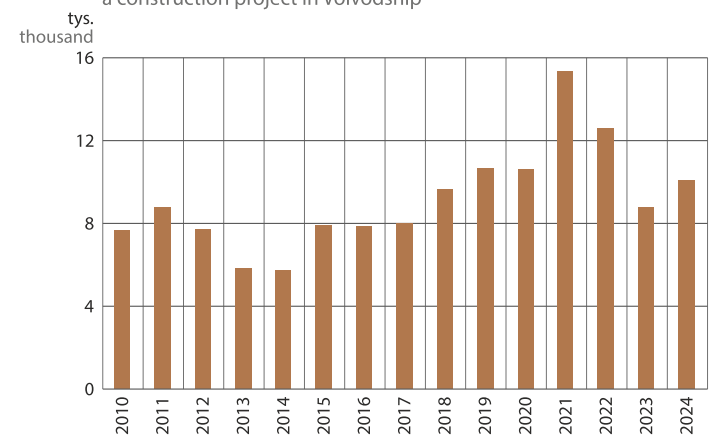


Na 1000 ludności
Per 1000 population



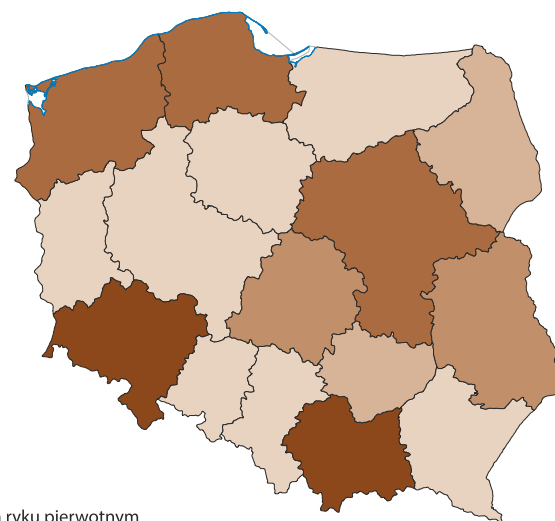
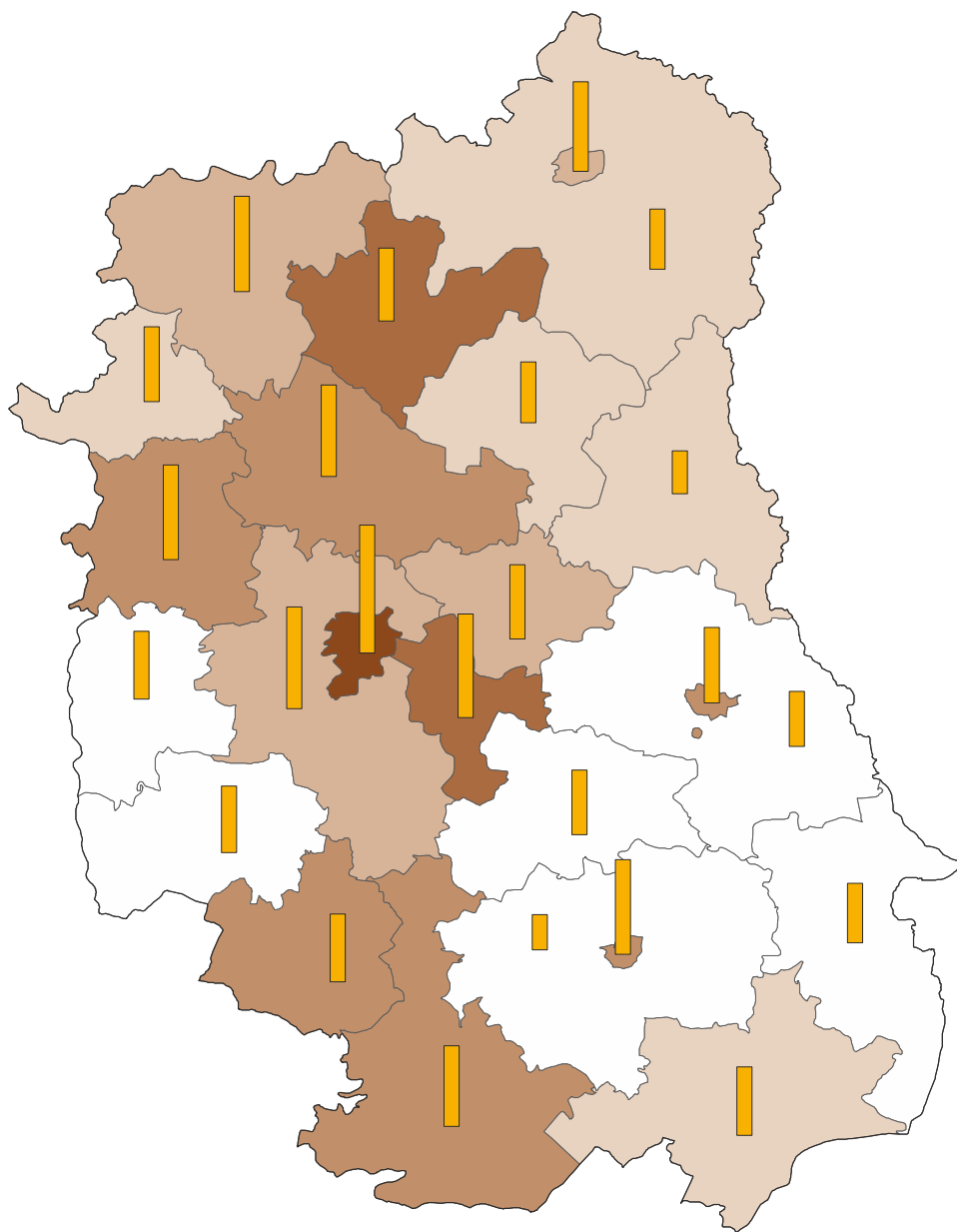
Mieszkania, na budowę których wydano pozwolenia lub przyjęto zgłoszenia zgodnie z projektem budowlanym w województwie

Dwellings for which construction permits have been issued or notifications have been accepted in accordance with a construction project in Voivodship



Mediana cen lokali mieszkalnych w 2023 r.

Median of prices of residential premises in 2023

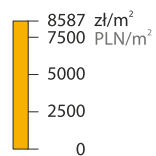


Na rynku pierwotnym
On primary market

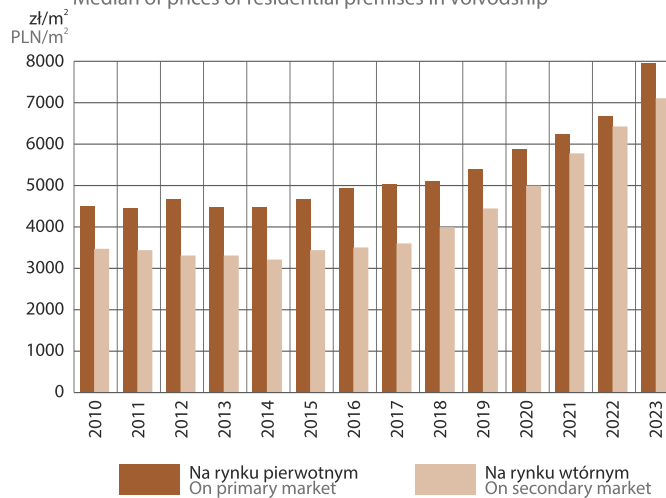
- 8001 – 8641 zł/m² PLN/m²
- 7001 – 8000
- 6001 – 7000
- 5001 – 6000
- 3808 – 5000

zjawisko nie wystąpiło
magnitude zero

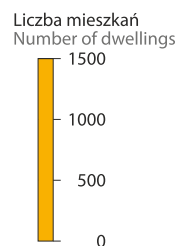
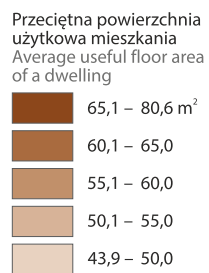
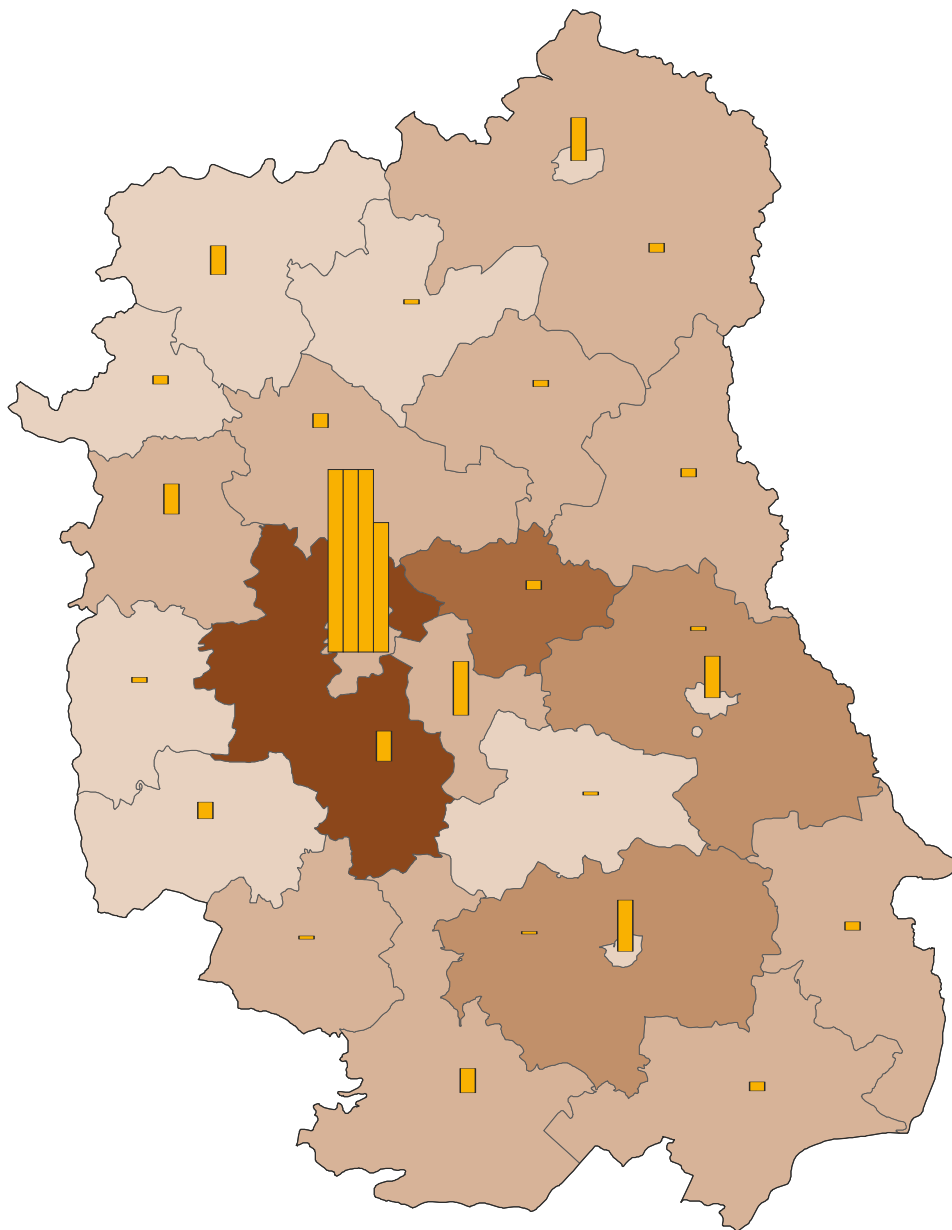
Na rynku wtórnym
On secondary market



Mediana cen lokali mieszkalnych w województwie
Median of prices of residential premises in Voivodship

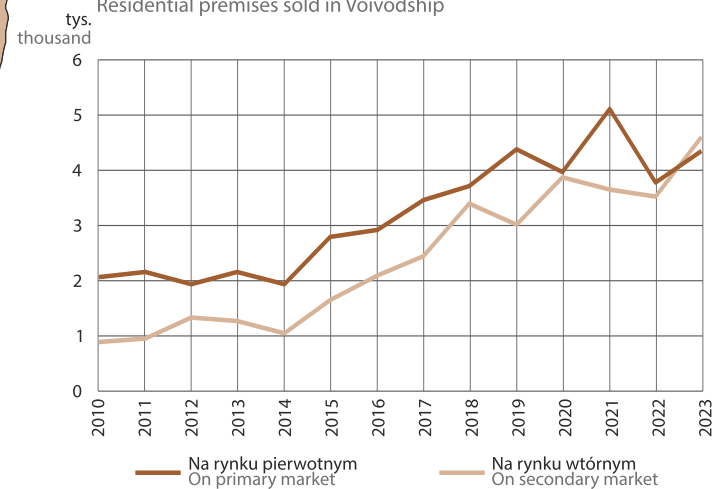


Lokale mieszkalne sprzedane w ramach transakcji na rynku pierwotnym i wtórnym w 2023 r.
Residential premises sold in primary and secondary market transactions in 2023



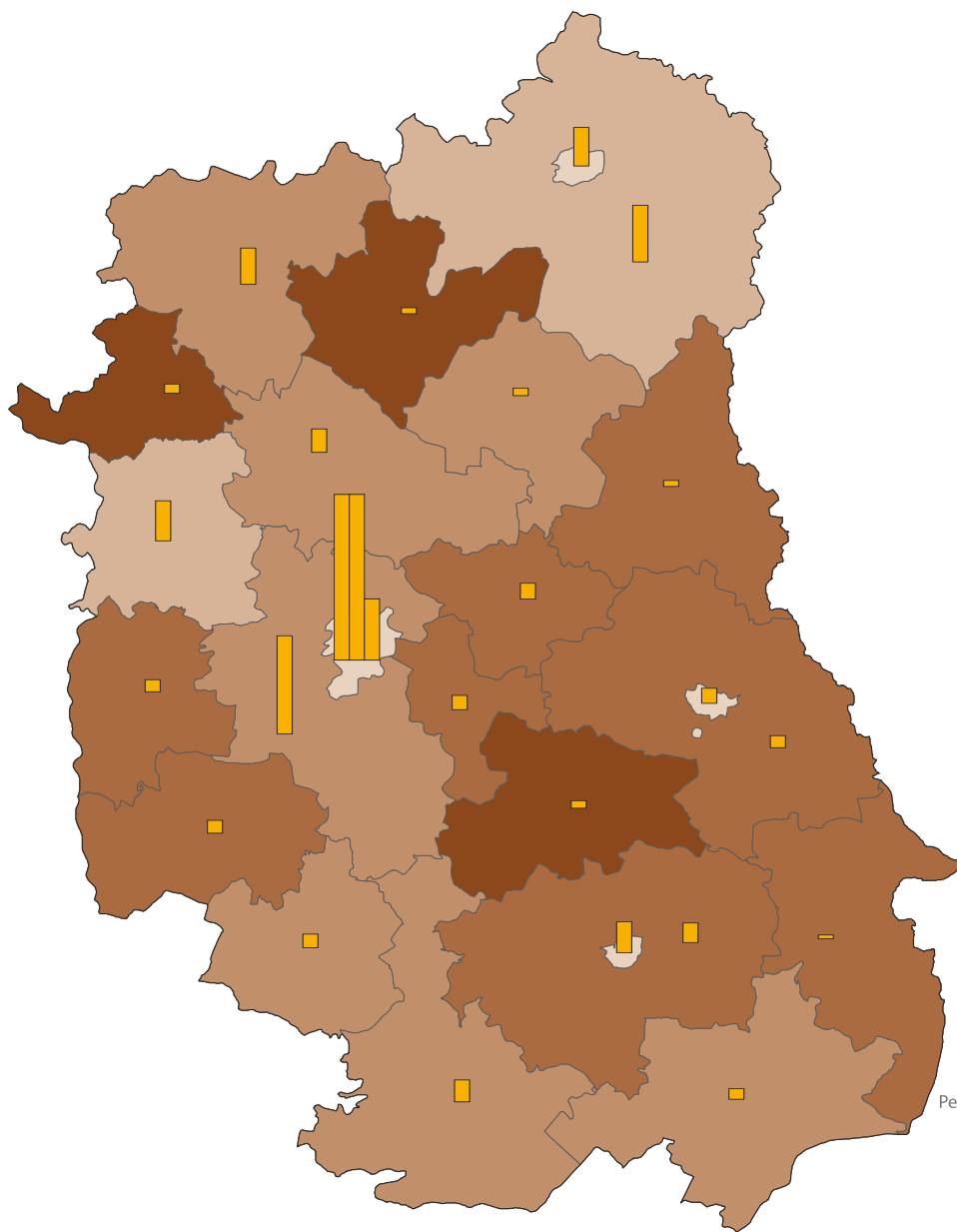
Lokale mieszkalne sprzedane w ramach transakcji w województwie

Residential premises sold in Voivodship

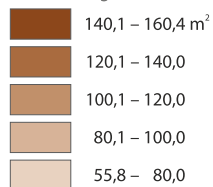


Mieszkania oddane do użytkowania w 2024 r.

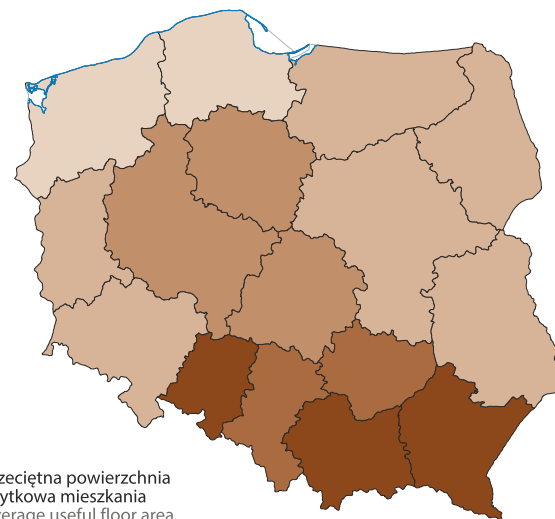
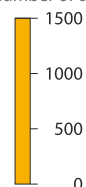
Dwellings completed in 2024



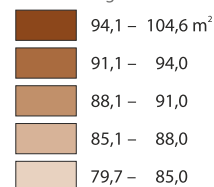
Przeciętna powierzchnia użytkowa mieszkania
Average useful floor area of a dwelling



Liczba mieszkań
Number of dwellings



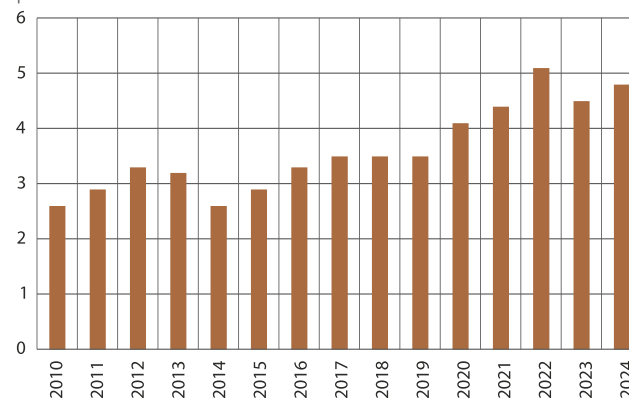
Przeciętna powierzchnia użytkowa mieszkania
Average useful floor area of a dwelling



Mieszkania oddane do użytkowania w województwie

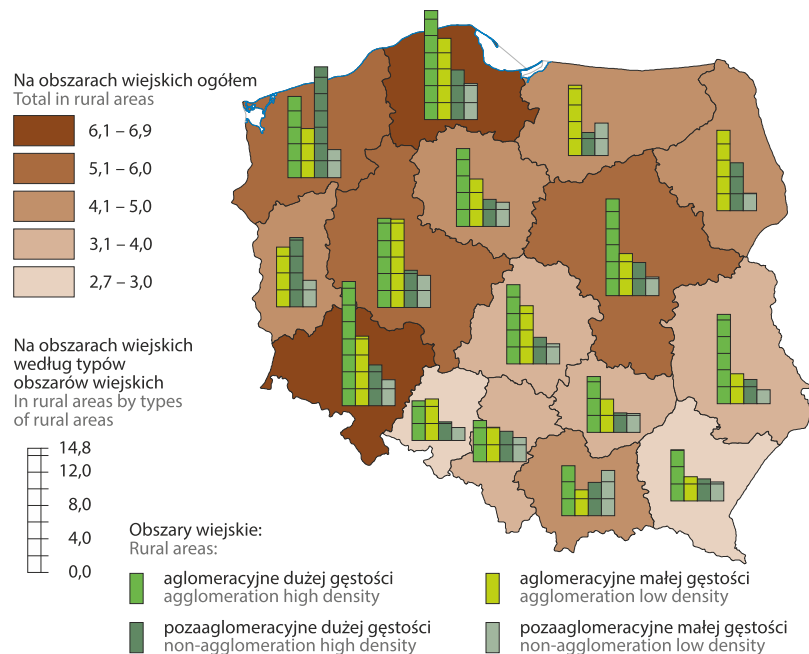
Dwellings completed in Voivodship

Na 1000 ludności
Per 1000 population

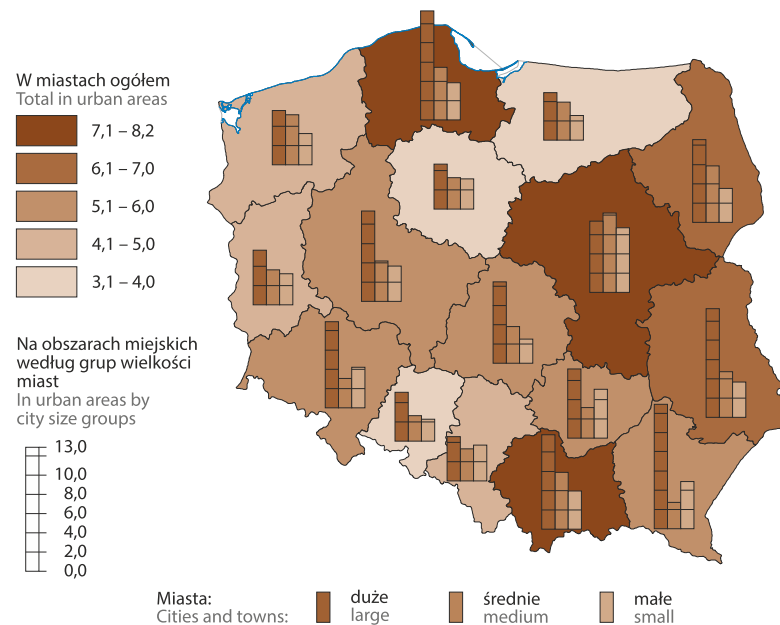


Mieszkania oddane do użytkowania na 1000 ludności w 2024 r.
Dwellings completed per 1000 population in 2024

według delimitacji obszarów wiejskich
by delimitation of rural areas

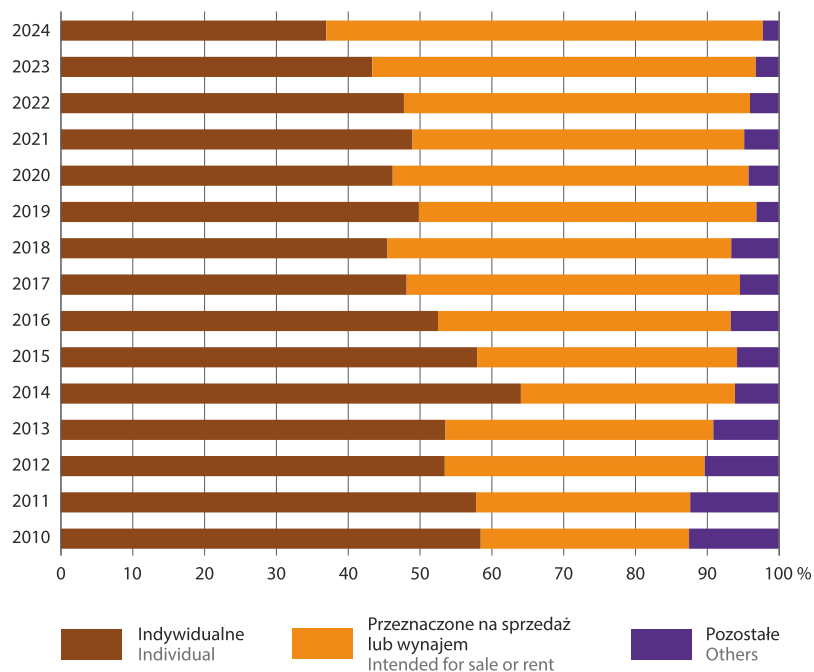


według wielkości miast
by city size



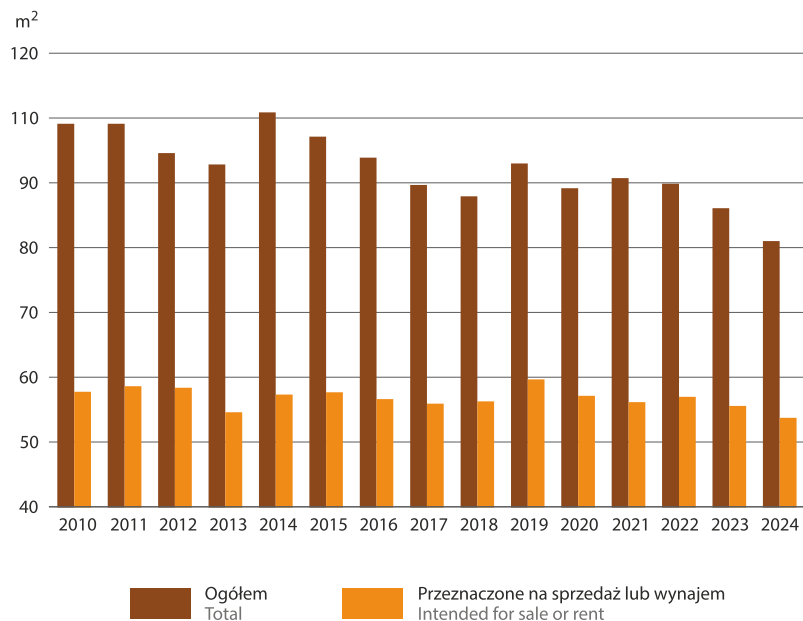
Mieszkania oddane do użytkowania w województwie lubelskim według form budownictwa

Dwellings completed by forms of construction in Lubelskie Voivodship



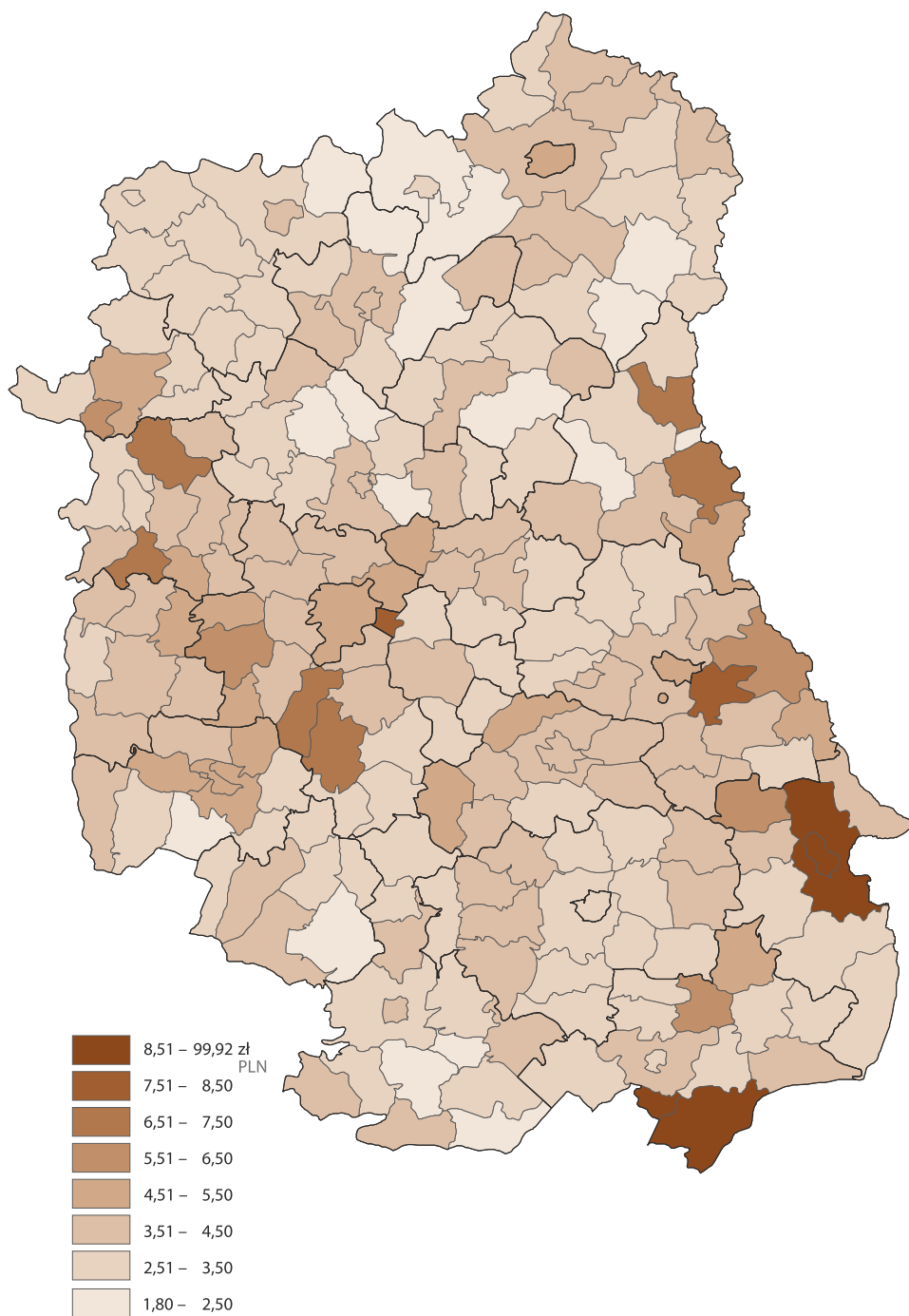
Przeciętna powierzchnia użytkowa mieszkania w województwie lubelskim

Average useful floor area of dwelling in Lubelskie Voivodship



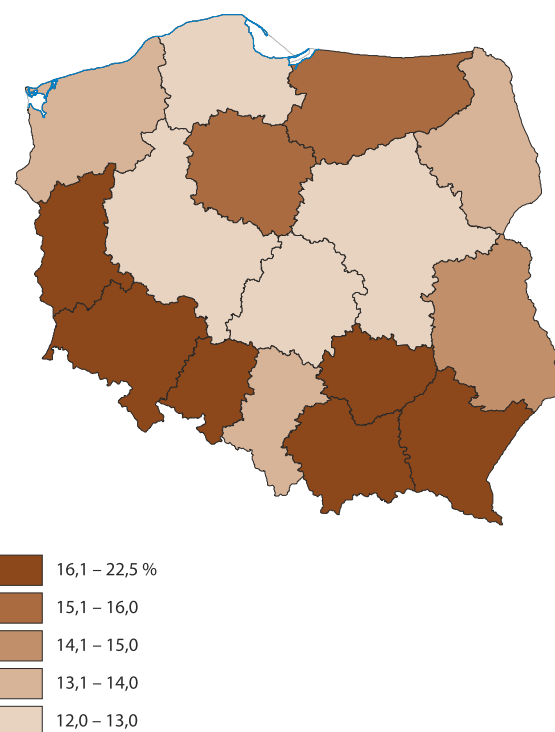
Cena za 1 m³ wody dla gospodarstw domowych^a w 2023 r.

Price of water per 1 cubic meter for households^a in 2023



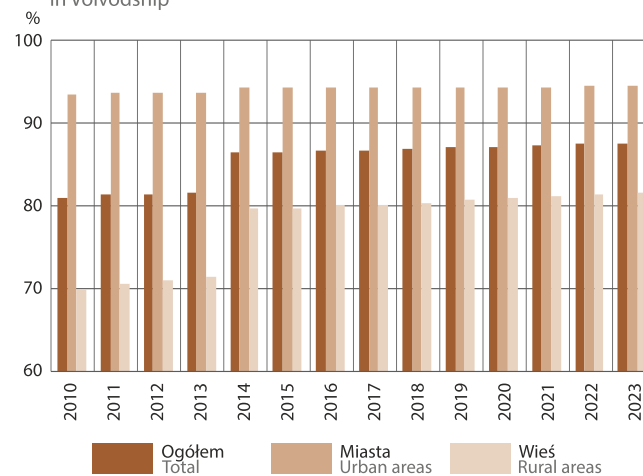
Udział strat wody w łącznej ilości dostarczonej wody w 2023 r.

Share of water losses in the total amount of water supplied in 2023



Łudność korzystająca z wodociągu w ogólnej liczbie ludności w województwie

Population using water supply in total population in Voivodship



^a Wartość wskaźnika to maksymalna cena 1 m³ wody dostarczonej dla gospodarstw domowych, zatwierdzona przez organ regulacyjny – Państwowe Gospodarstwo Wodne Wody Polskie. Wartości wskaźnika nie zawierają możliwej dopłaty do cen wody zatwierdzonej przez gminy w drodze uchwały. Ewentualną dopłatę gmina przekazuje przedsiębiorstwu wodociągowo-kanalizacyjnemu.

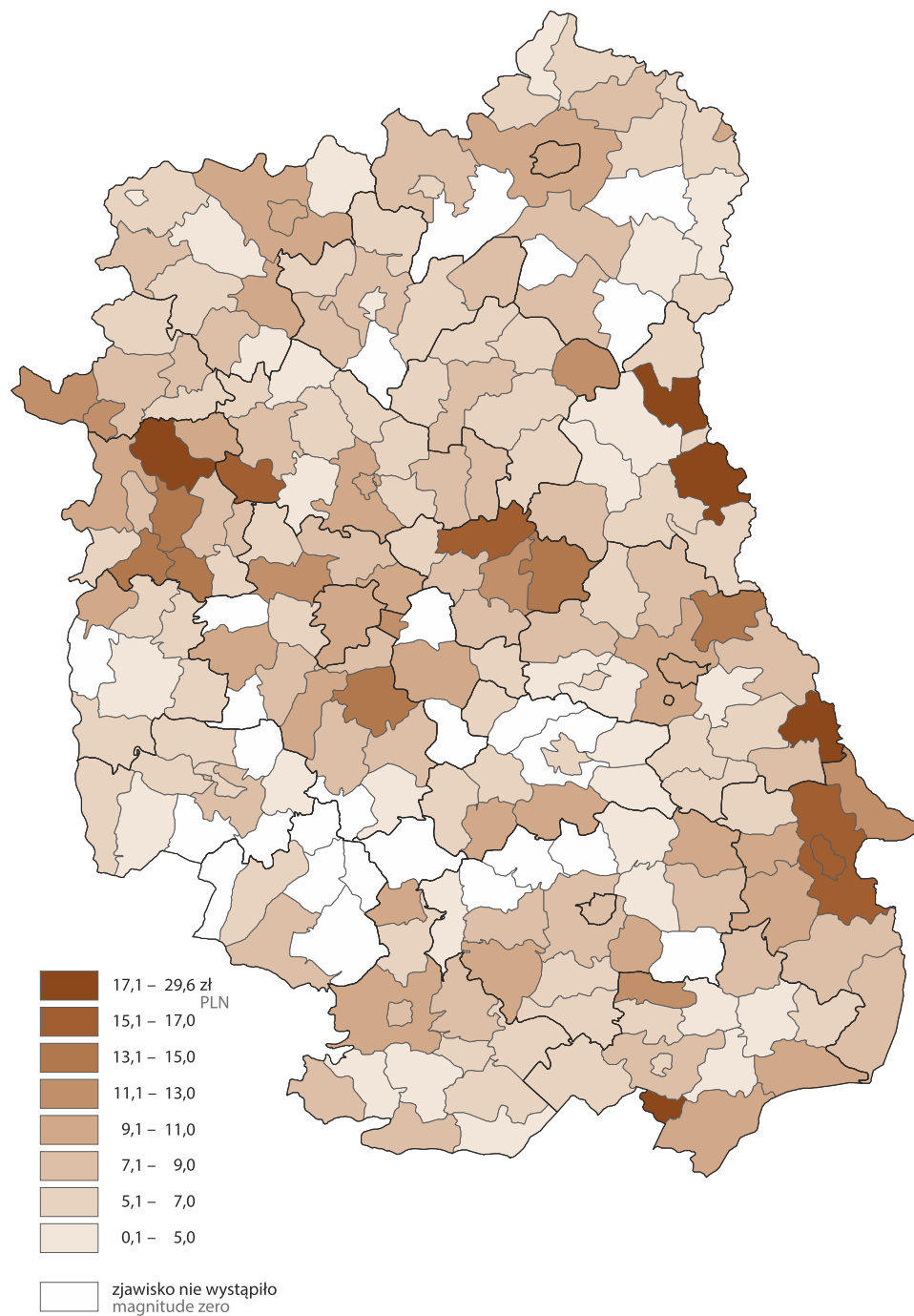
Źródło: Państwowe Gospodarstwo Wodne Wody Polskie.

^a The value of the indicator is the maximum price of 1 m³ of water supplied to households, as approved by the regulatory body – the Polish Waters National Water Holding. The indicator values do not include a possible surcharge on water prices approved by municipalities by resolution. The municipality transfers any additional payment to the water and sewage company.

Source: Polish Waters National Water Holding.

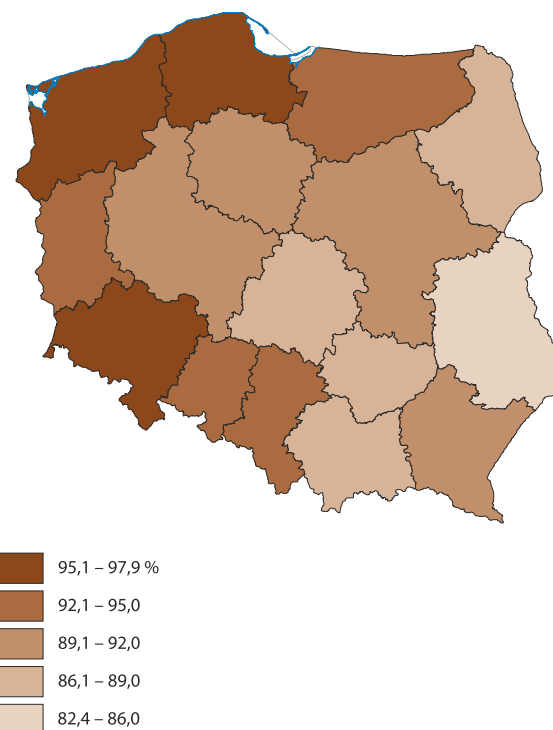
Cena za 1 m³ ścieków dla gospodarstw domowych^a w 2023 r.

Wastewater price per 1 cubic meter for households^a in 2023

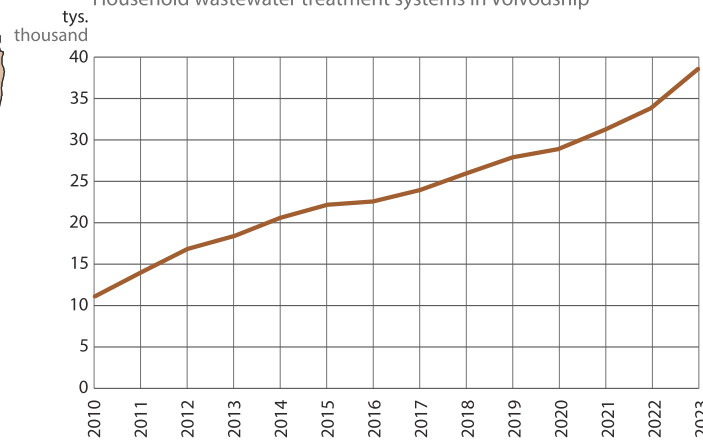


Udział ścieków oczyszczonych w ściekach odprowadzanych w 2023 r.

Share of treated wastewater in discharged wastewater in 2023



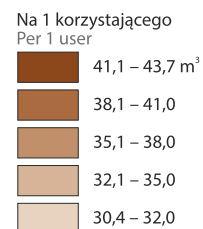

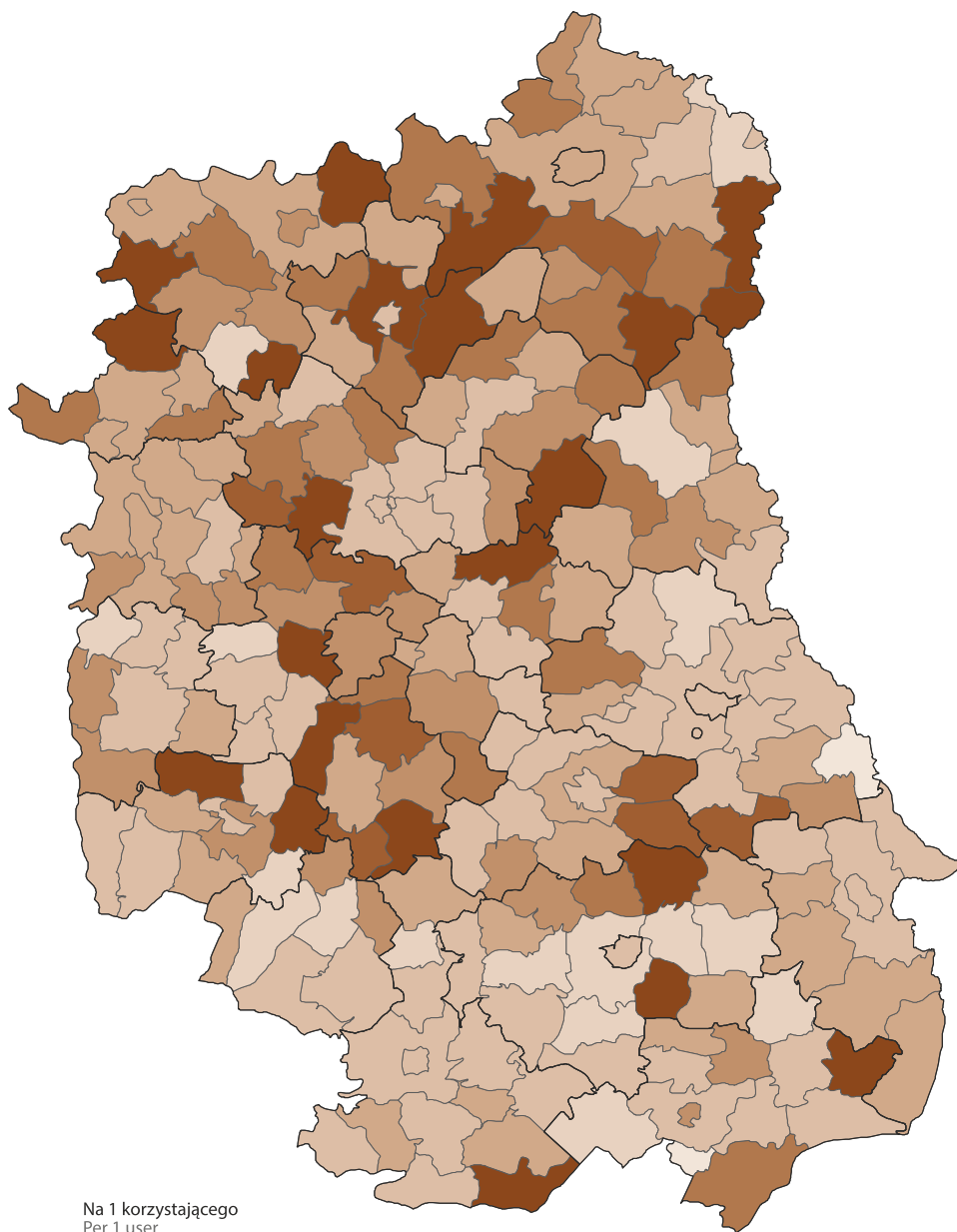
Przydomowe oczyszczalnie ścieków w województwie
Household wastewater treatment systems in Voivodship



^a Wartość wskaźnika to maksymalna cena 1 m³ ścieków odebranych z gospodarstw domowych, zatwierdzona przez organ regulacyjny – Państwowe Gospodarstwo Wodne Wody Polskie. Wartości wskaźnika nie zawierają możliwej dopłaty do cen ścieków zatwierdzonej przez gminy w drodze uchwały. Ewentualną dopłatę gmina przekazuje przedsiębiorstwu wodociągowo-kanalizacyjnemu.
Źródło: Państwowe Gospodarstwo Wodne Wody Polskie.

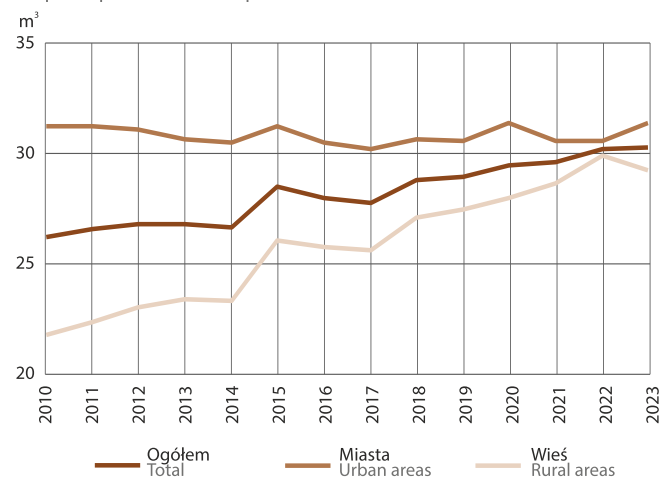
The value of the indicator is the maximum price of 1 m³ of wastewater collected from households, as approved by the regulatory body – the Polish Waters National Water Holding. The indicator values do not include a possible surcharge on wastewater prices approved by municipalities by resolution. The municipality transfers any additional payment to the water and sewage company.
Source: Polish Waters National Water Holding.

Zużycie wody z wodociągów przez gospodarstwa domowe w 2023 r.
Household consumption of water from water supply systems in 2023



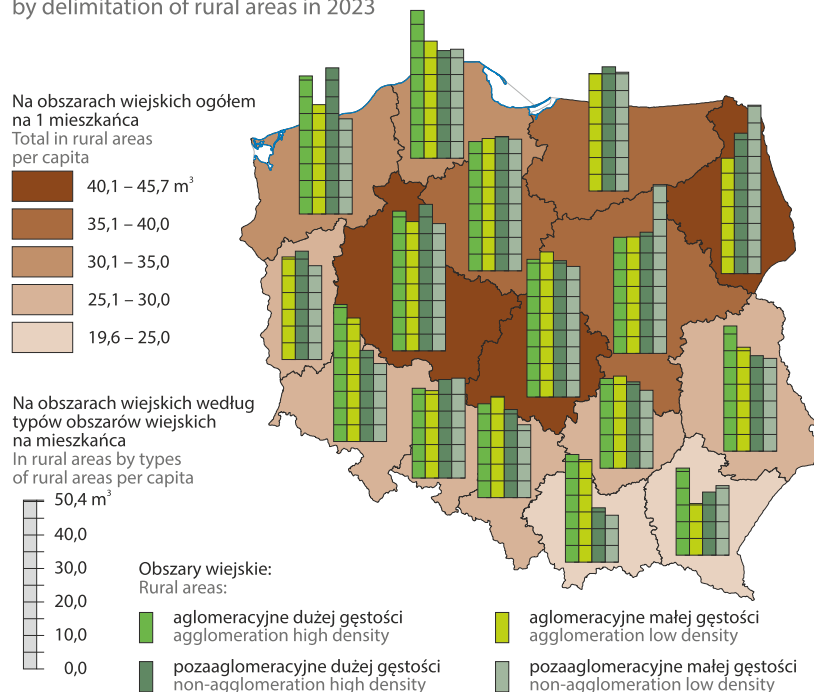
Zużycie wody z wodociągów w gospodarstwach domowych na 1 mieszkańca w województwie

Consumption of water from water supply system in households per capita in Voivodship



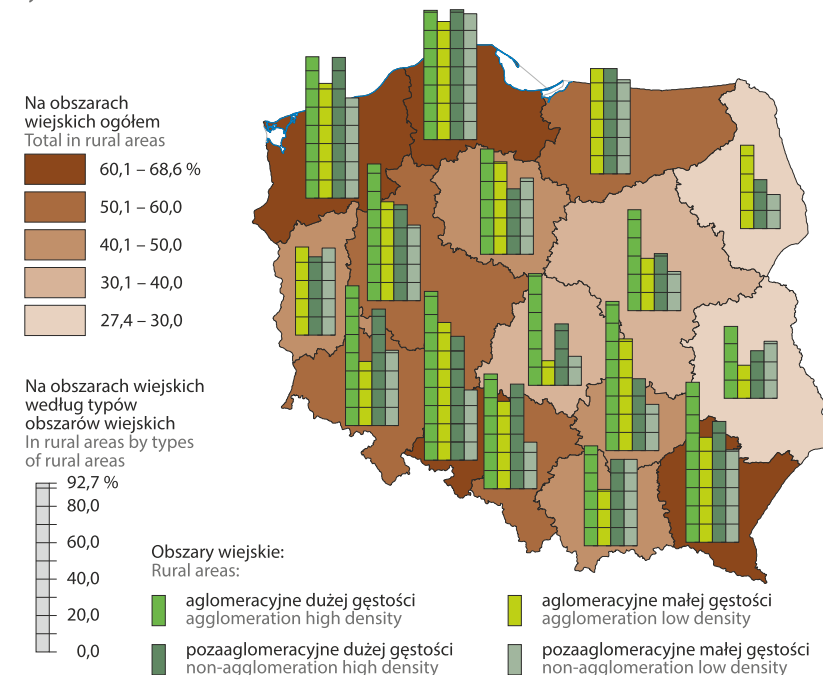
Zużycie wody z sieci wodociągowej w gospodarstwach domowych według delimitacji obszarów wiejskich w 2023 r.

Household consumption of water from water supply systems by delimitation of rural areas in 2023



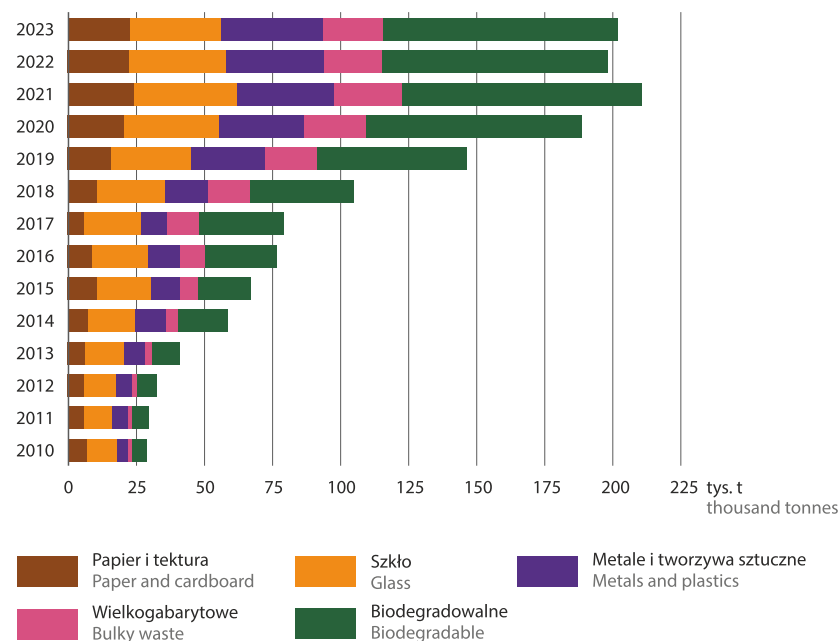
Ludność korzystająca z oczyszczalni ścieków według delimitacji obszarów wiejskich w 2023 r.

Population connected to wastewater treatment plants by delimitation of rural areas in 2023



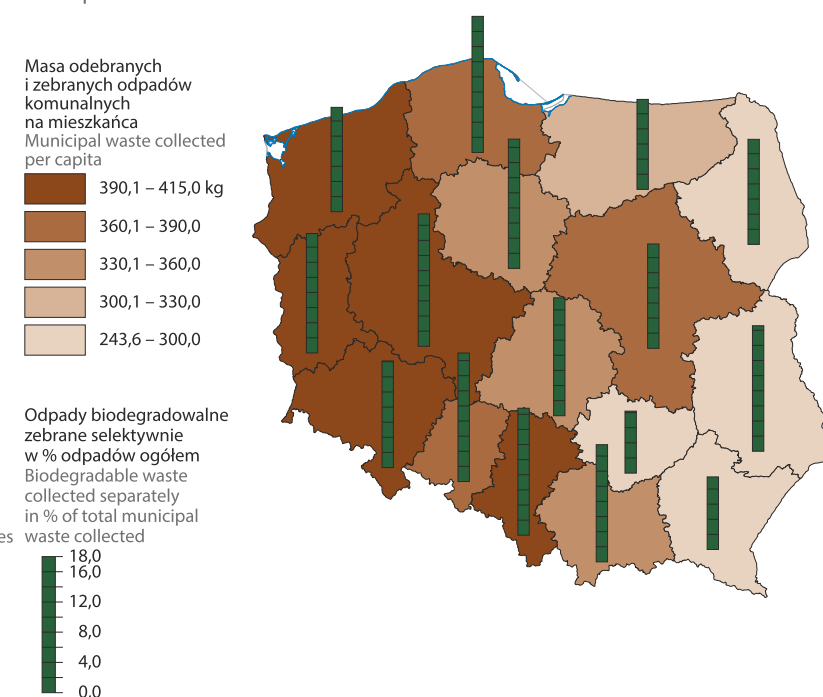
Odpady zebrane selektywnie w województwie lubelskim

Waste collected separately in Lubelskie Voivodship

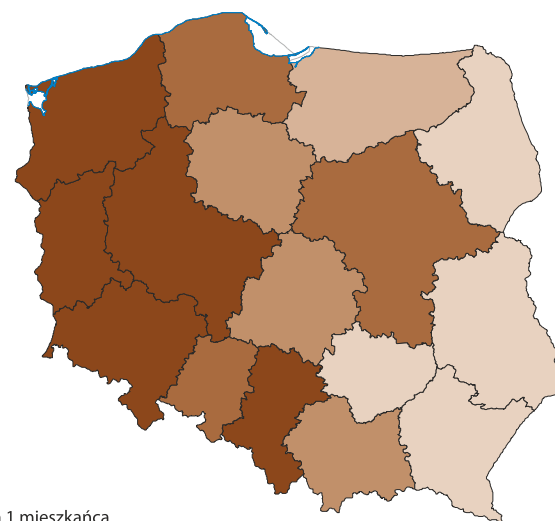
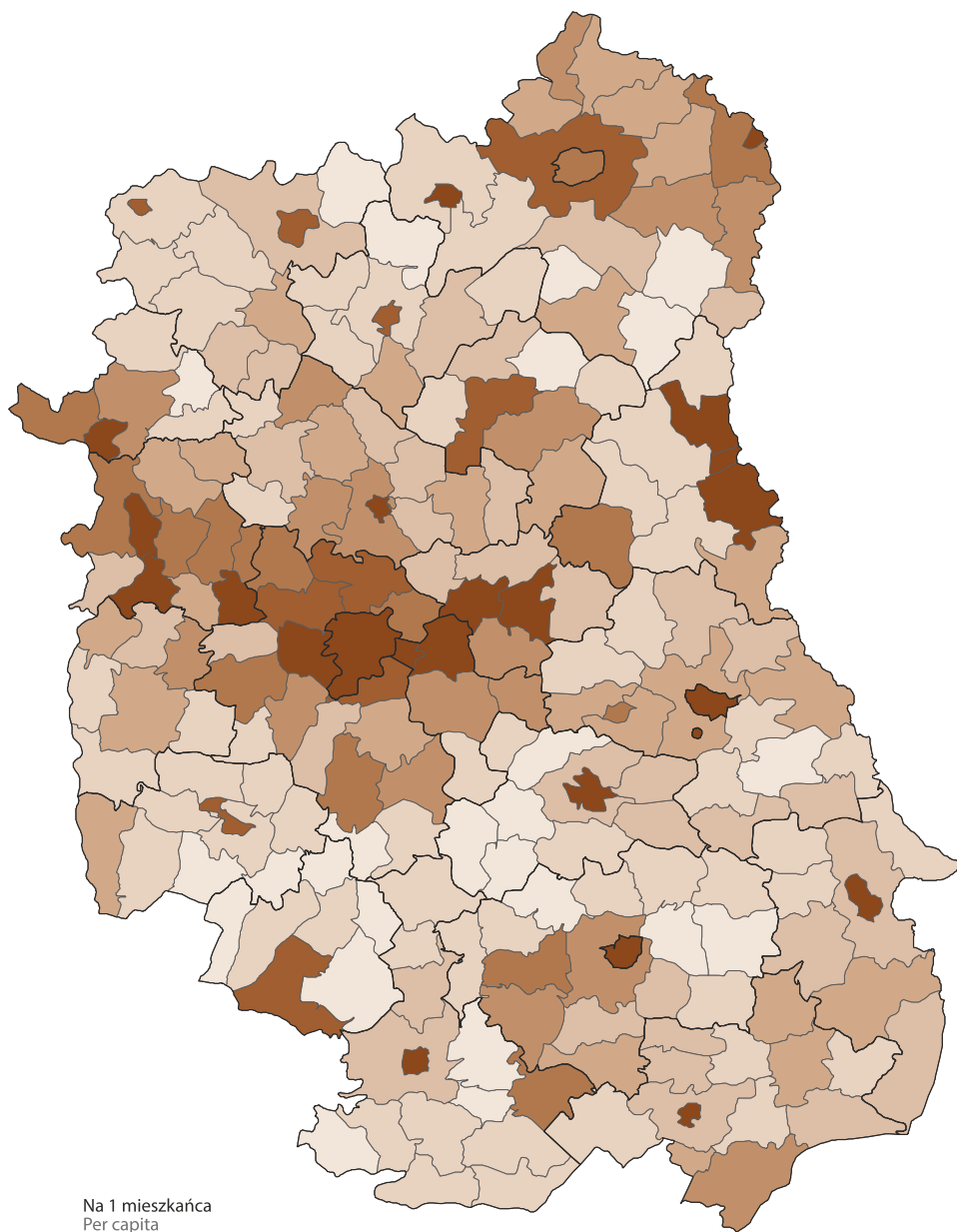


Odpady komunalne w 2023 r.

Municipal waste in 2023

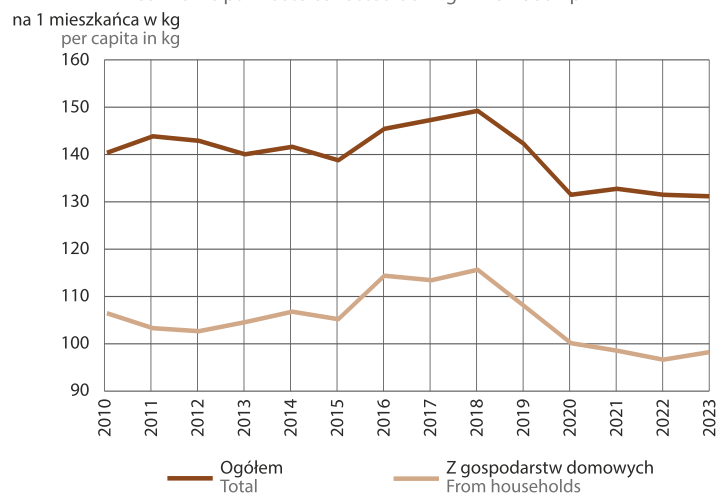


Odpady komunalne wytworzone w 2023 r.
Municipal waste generated in 2023




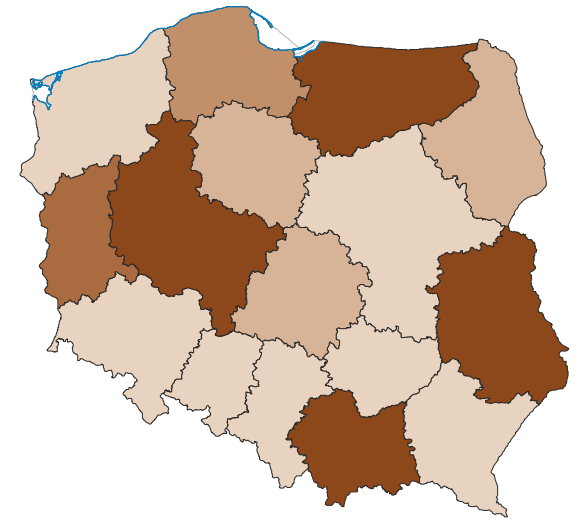

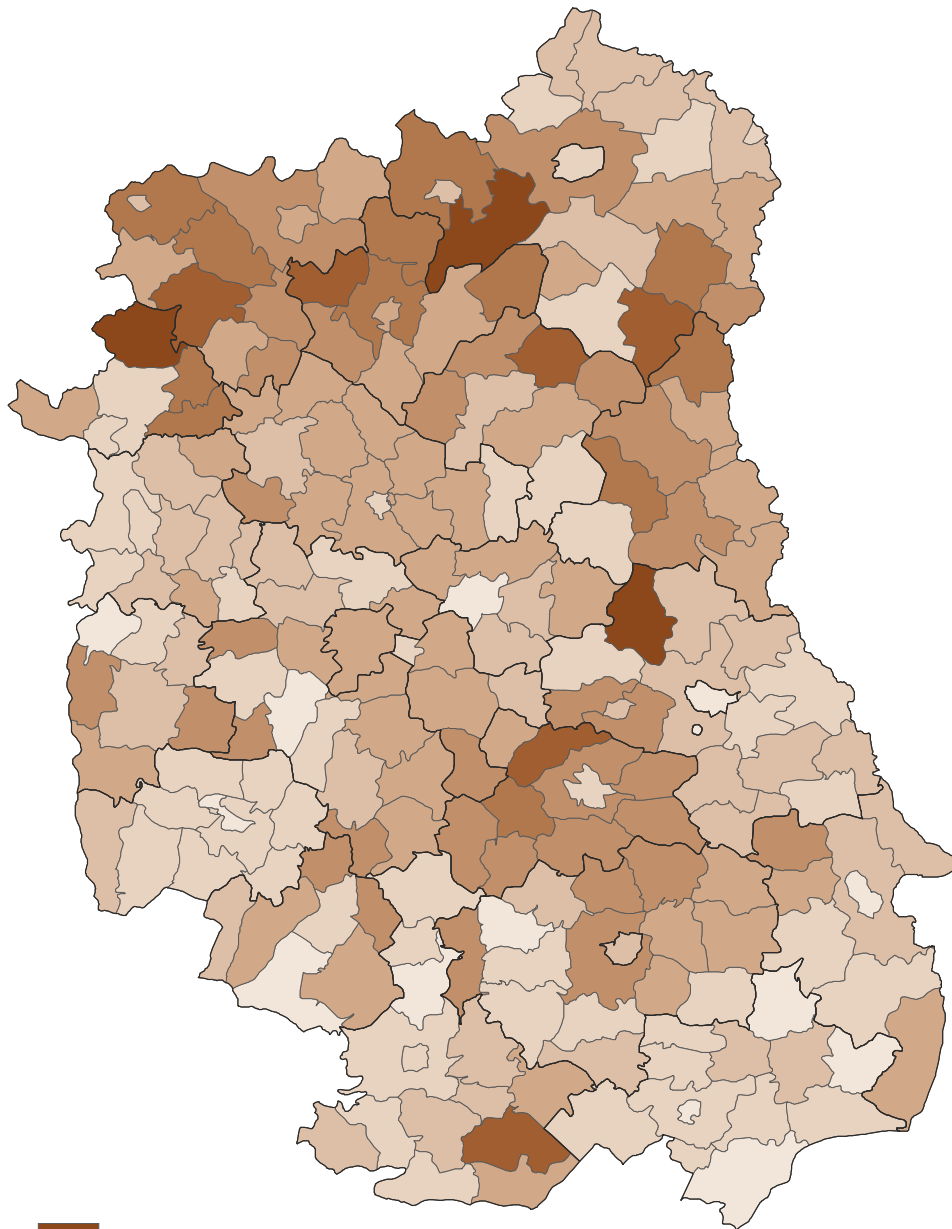
Zmieszane odpady komunalne zebrane w ciągu roku w województwie

Mixed municipal waste collected during in Voivodship

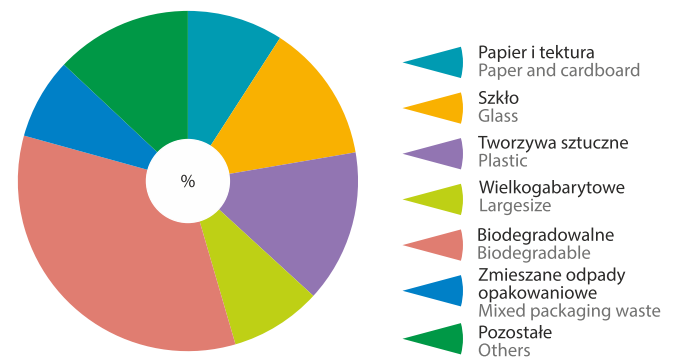


Papier i tektura, metale, szkło i tworzywa sztuczne zebrane selektywnie w relacji do ogółu odpadów komunalnych w 2023 r.

Paper and cardboard, metals, glass and plastics collected separately in relation to the total municipal waste collected in 2023


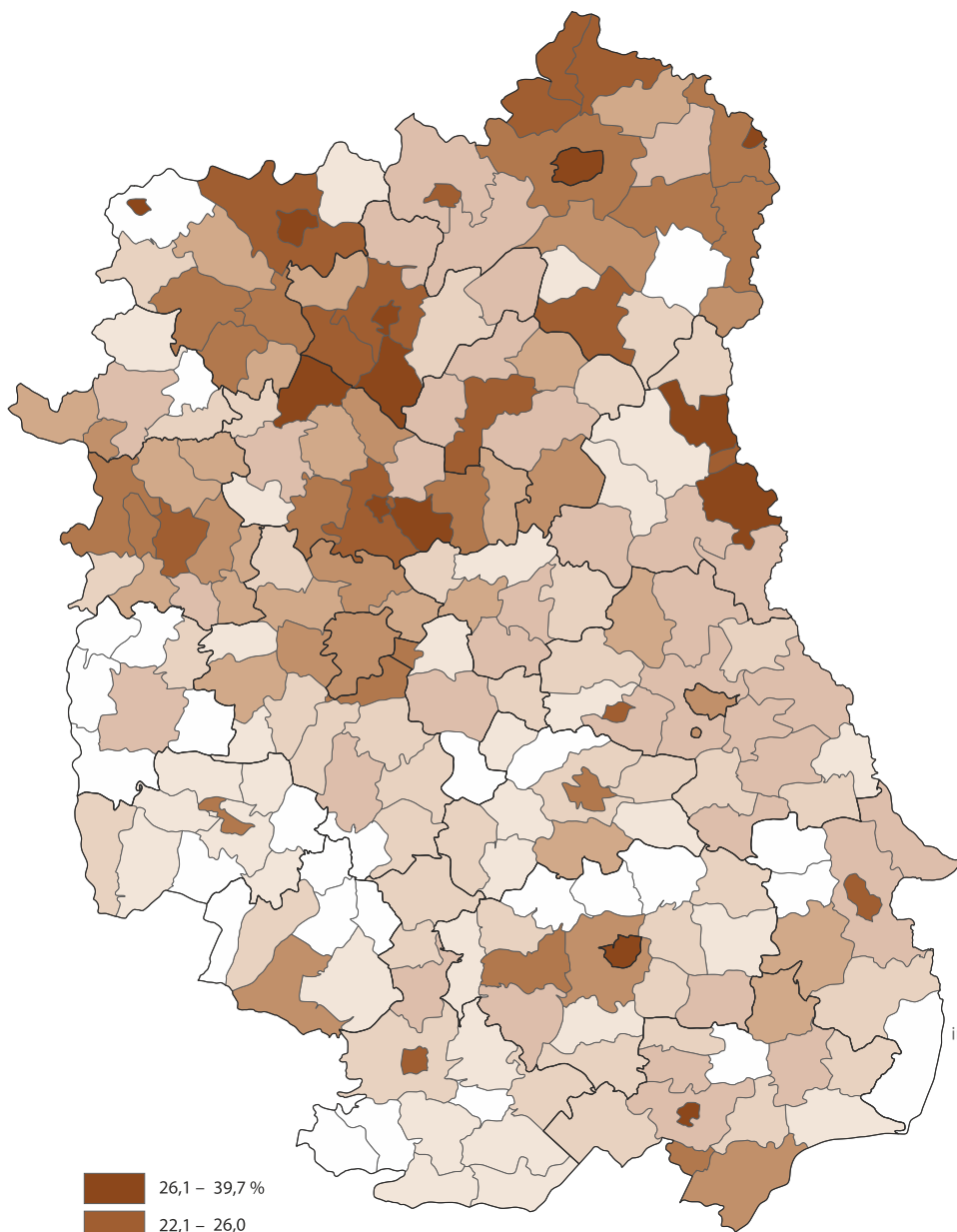


Odpady komunalne zebrane selektywnie w województwie w 2023 r.
Municipal waste collected separately in Voivodeship in 2023


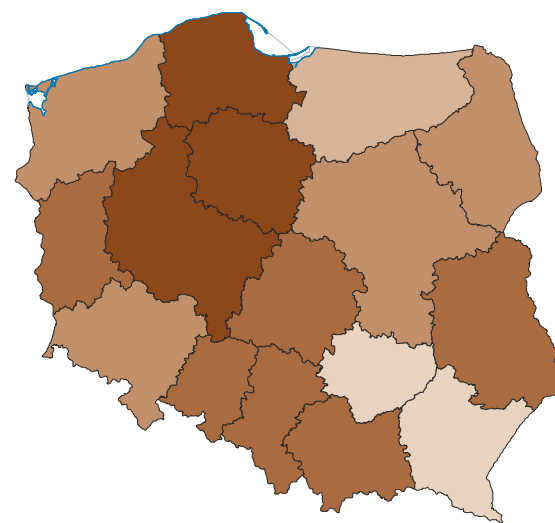


Odpady biodegradowalne zebrane selektywnie w relacji do ogółu odpadów komunalnych w 2023 r.

Biodegradable waste collected separately in relation to the total municipal waste collected in 2023

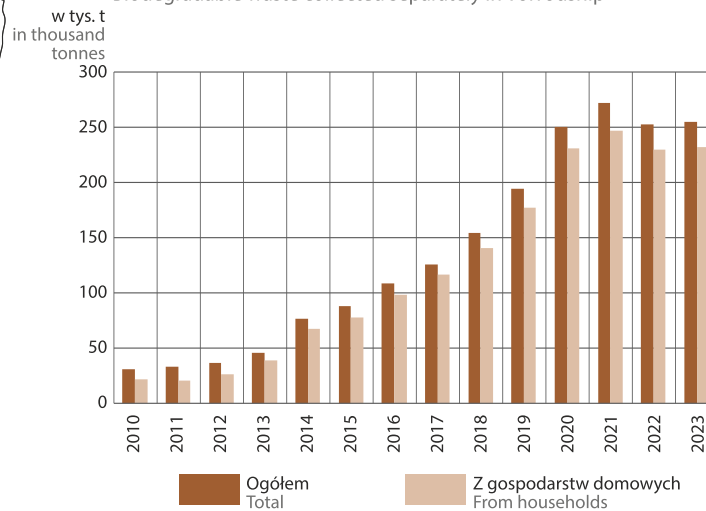


zjawisko nie wystąpiło
magnitude zero



Odpady biodegradowalne zebrane selektywnie w województwie

Biodegradable waste collected separately in Voivodship



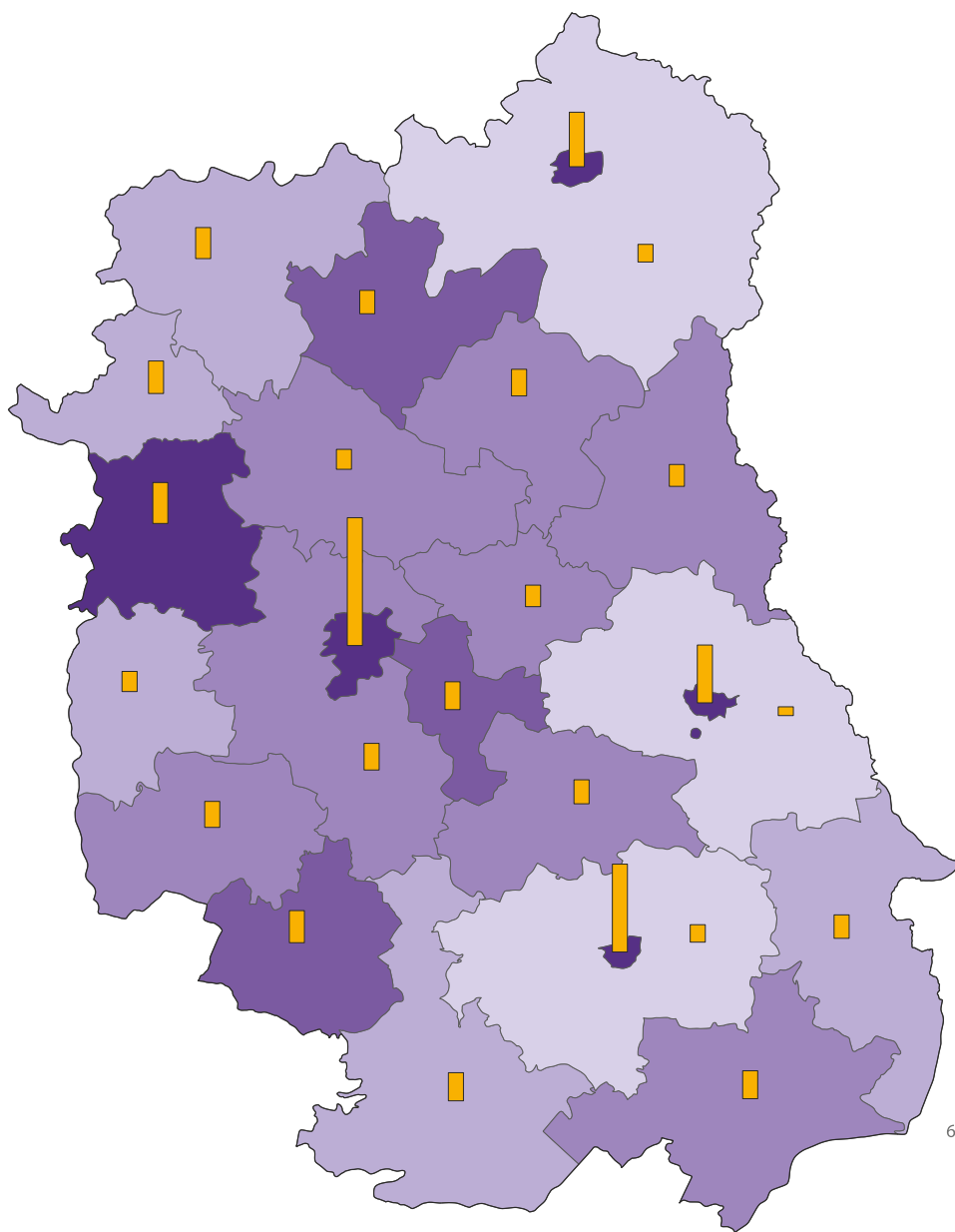
Zdrowie i pomoc społeczna

Health and social welfare

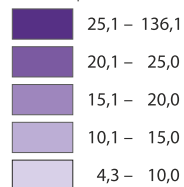


Lekarze i lekarze dentyści w 2023 r.

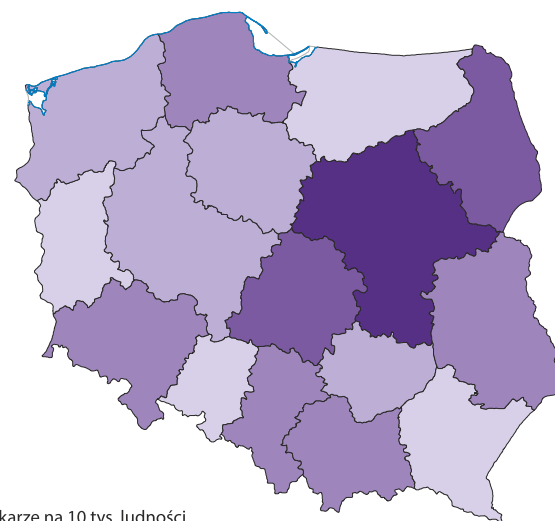
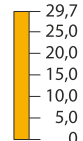
Doctors and dentists in 2023



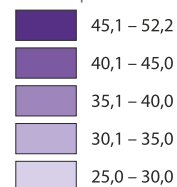
Lekarze na 10 tys. ludności
Doctors per 10 thousand population



Lekarze dentyści na 10 tys. ludności
Dentists per 10 thousand population

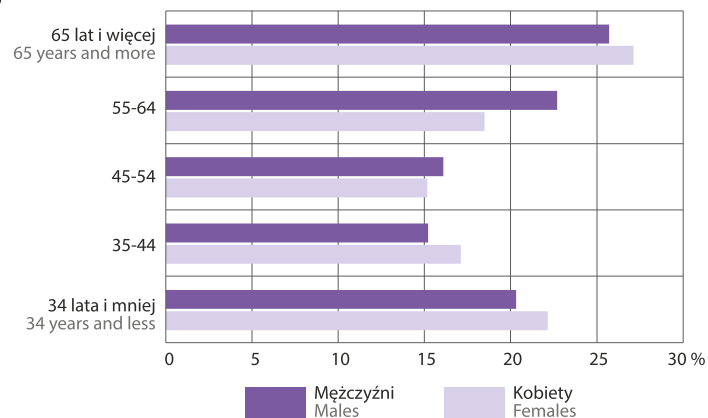


Lekarze na 10 tys. ludności
Doctors per 10 thousand population

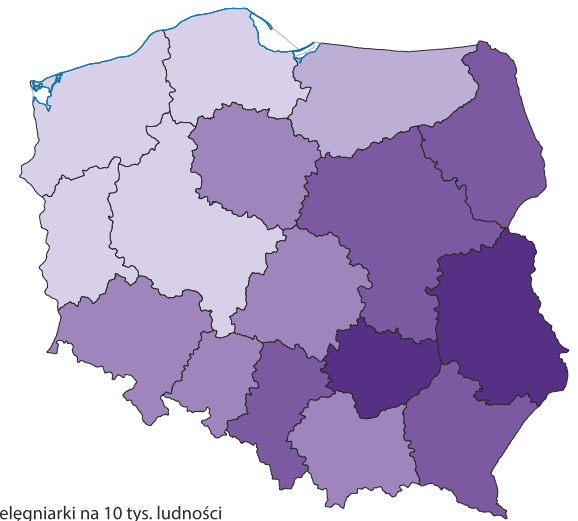
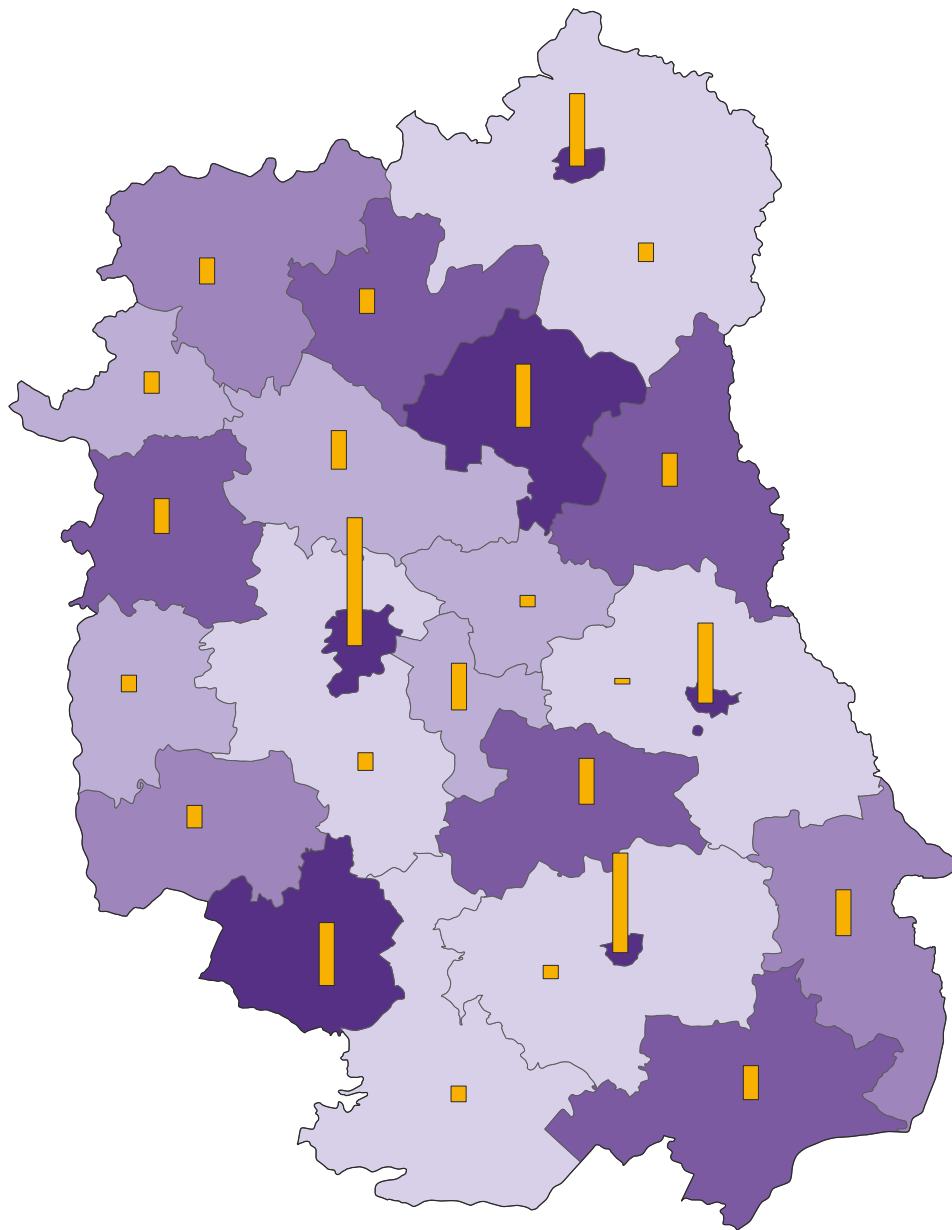


Lekarze uprawnieni do wykonywania zawodu medycznego według płci i grup wieku w województwie w 2023 r.

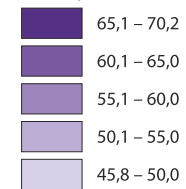
Doctors entitled to practise medical profession by sex and age group in Voivodeship in 2023



Pielęgniarki i położne w 2023 r.
Nurses and midwives in 2023

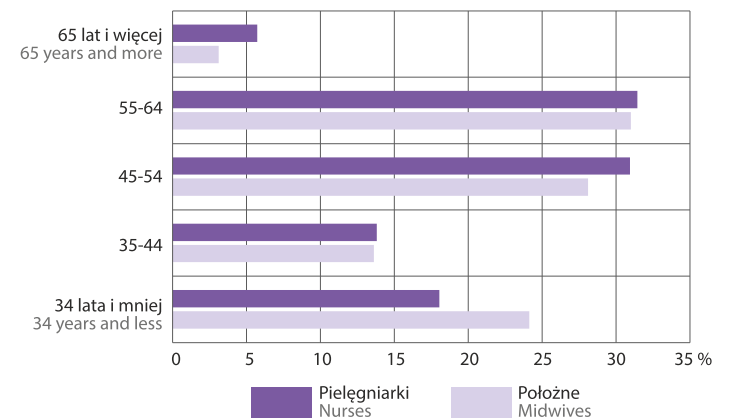


Pielęgniarki na 10 tys. ludności
Nurses per 10 thousand population



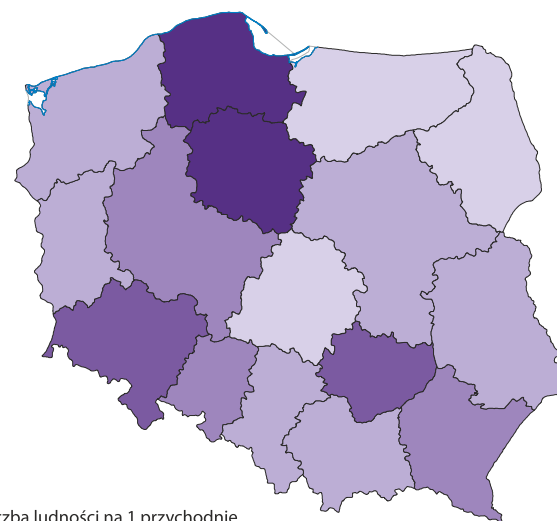
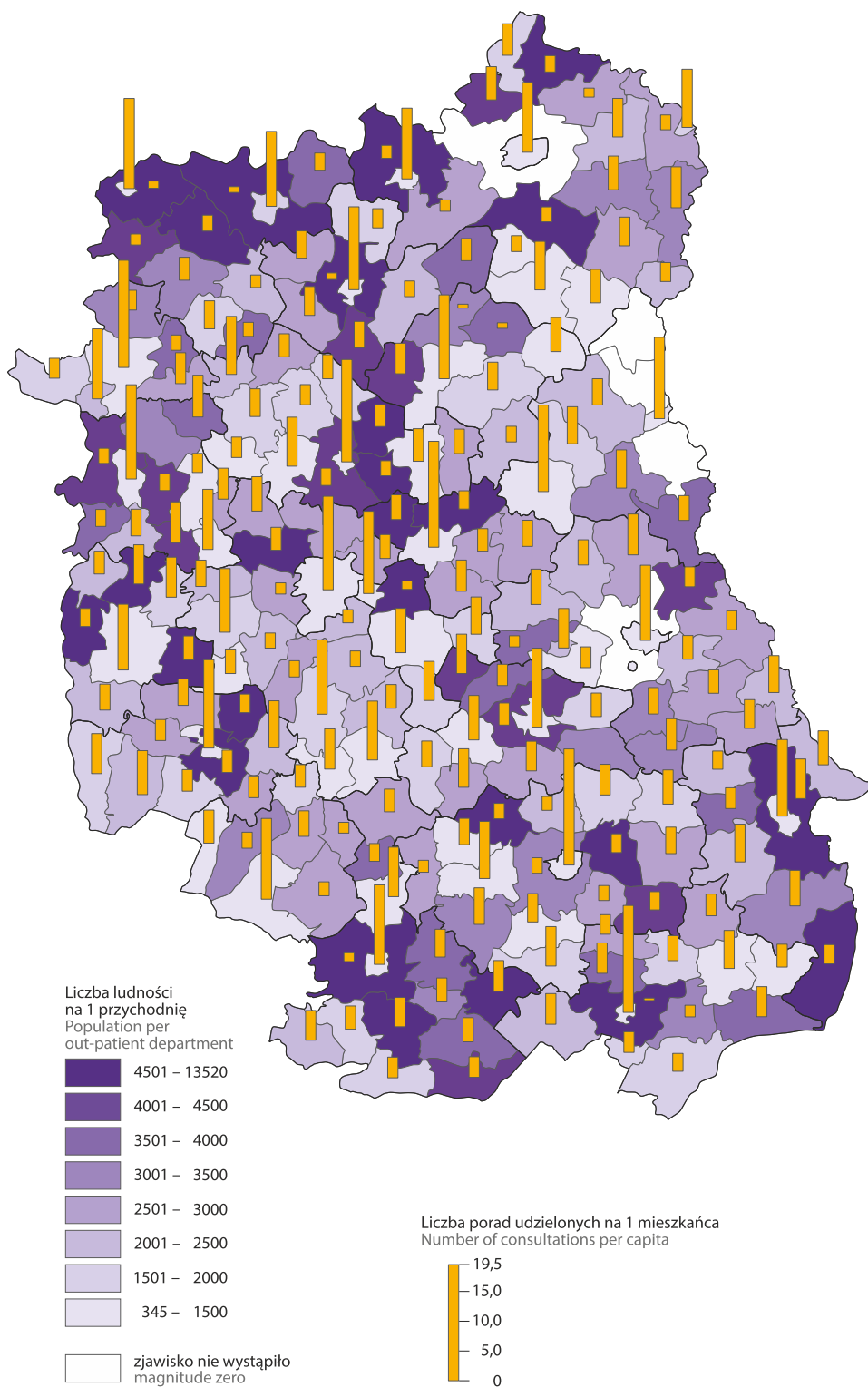
Pielęgniarki i położne uprawnione do wykonywania zawodu medycznego według grup wieku w województwie w 2023 r.

Nurses and midwives entitled to practise medical profession by age group in Voivodship in 2023

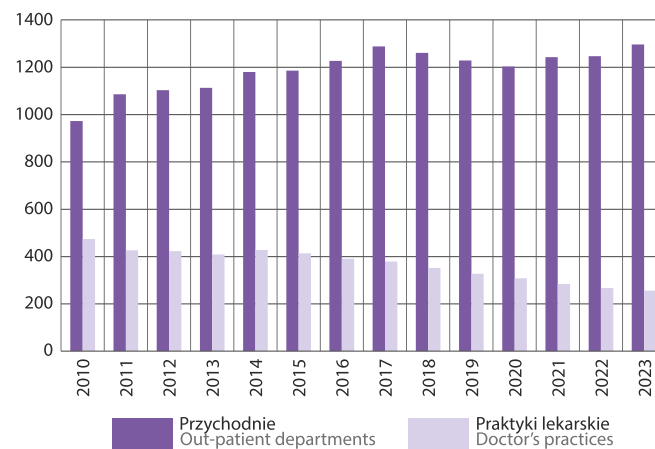


Ambulatoryjna opieka zdrowotna w 2023 r.

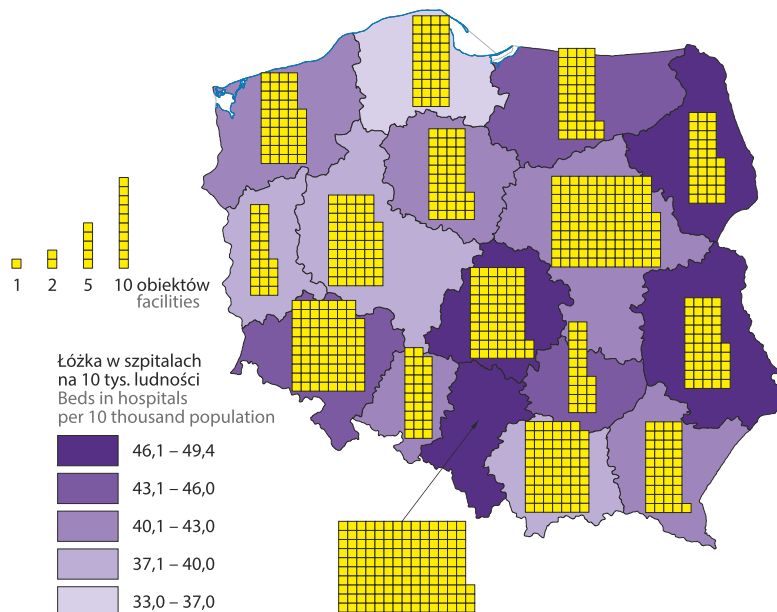
Out-patient health care in 2023



Podmioty ambulatoryjnej opieki zdrowotnej w województwie
Providers of out-patient health care in Voivodship

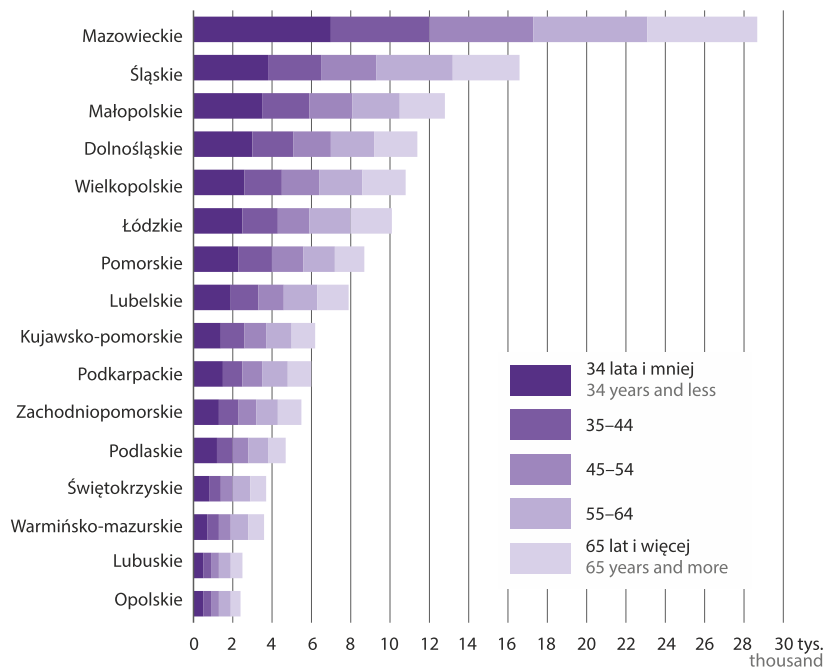


Szpitala ogólne w 2023 r.
General hospitals in 2023



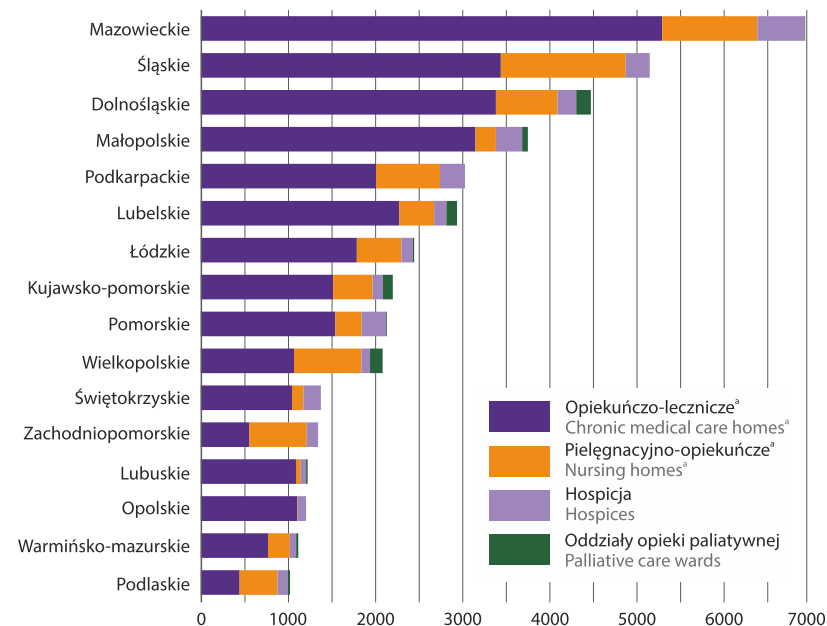
Źródło: Ministerstwo Zdrowia, Ministerstwo Spraw Wewnętrznych i Administracji.
Source: Ministry of Health, Ministry of the Interior and Administration.

Lekarze według wieku w 2023 r.
Doctors by age in 2023



Łóżka w stacjonarnych zakładach opieki długoterminowej i hospicyjno-paliatywnej w 2023 r.

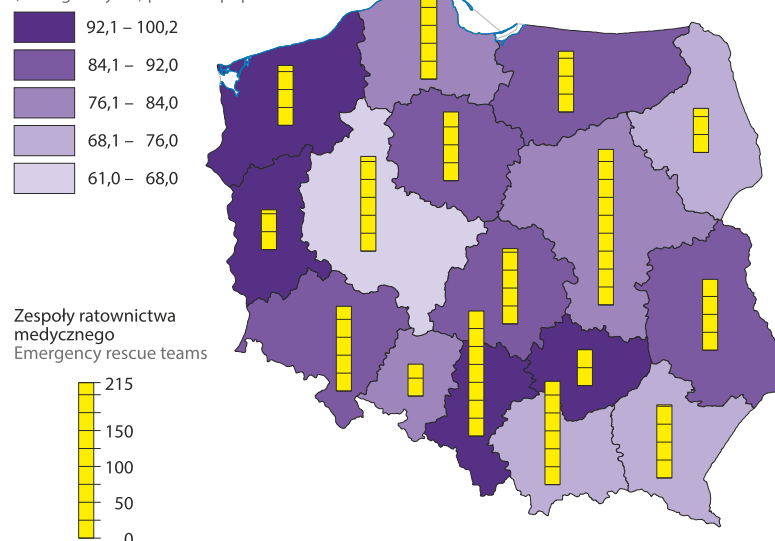
Beds in in-patient long-term care and hospice and palliative care facilities in 2023



a Łącznie z zakładami o profilu psychiatrycznym.
Źródło: Ministerstwo Zdrowia, Ministerstwo Spraw Wewnętrznych i Administracji.
a Including facilities with psychiatric profile.
Source: Ministry of Health, Ministry of the Interior and Administration.

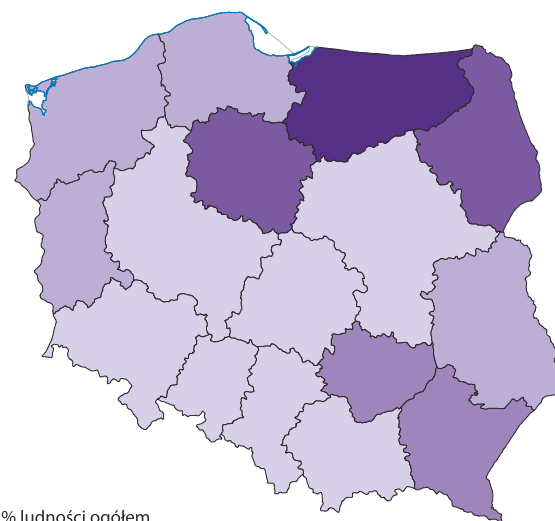
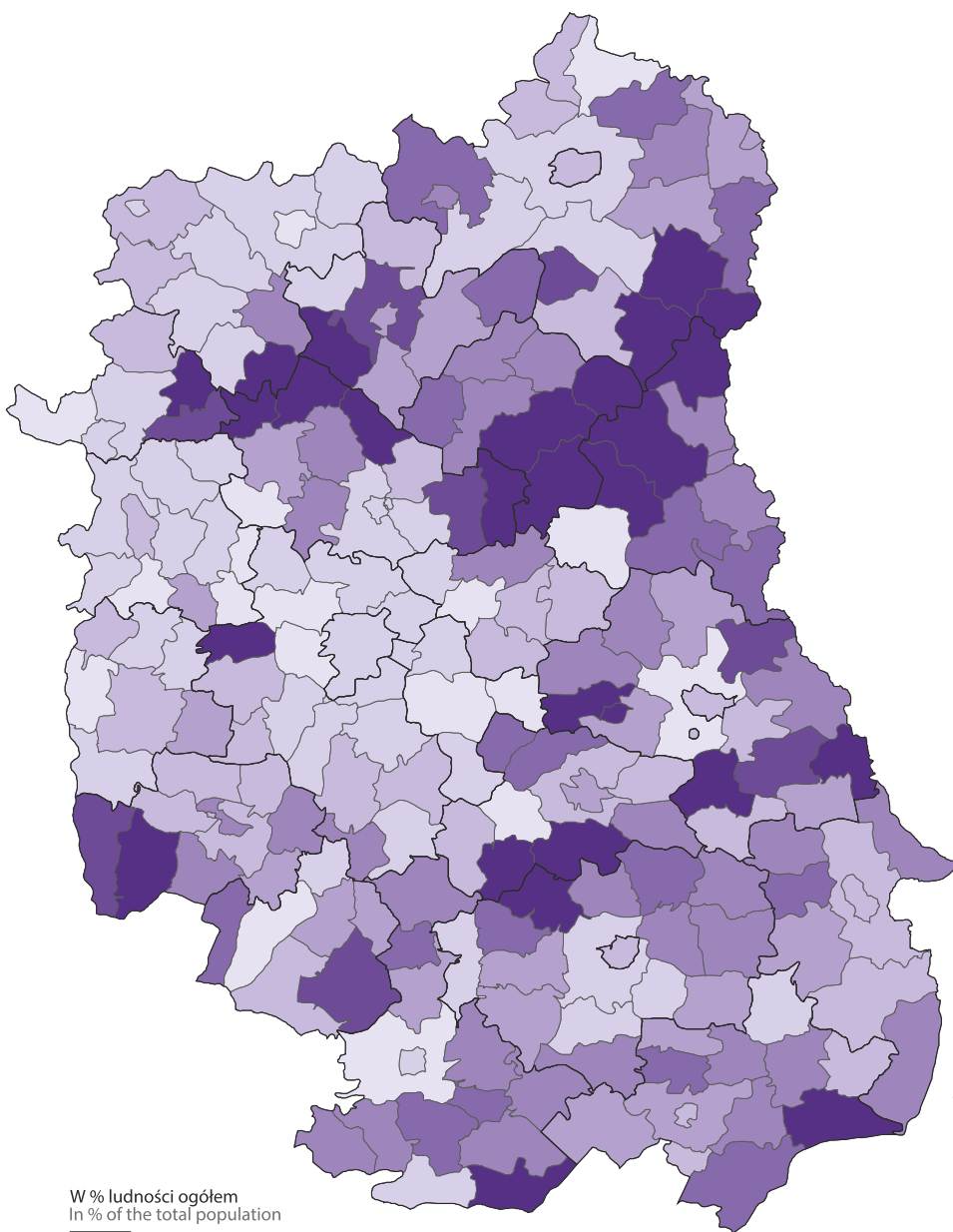
Ratownictwo medyczne i pomoc doraźna w 2024 r.
Emergency medical services and first aid in 2024

Wyjazdy na miejsce zdarzenia (w ciągu roku) na 1000 ludności (during the year) per 1000 population

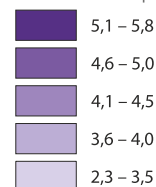


Korzystający ze środowiskowej pomocy społecznej w 2023 r.

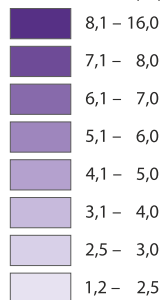
Beneficiaries of social assistance in 2023



W % ludności ogółem
In % of the total population

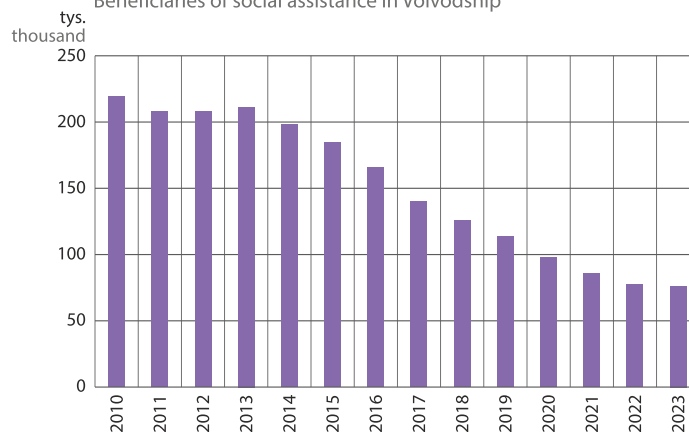


W % ludności ogółem
In % of the total population

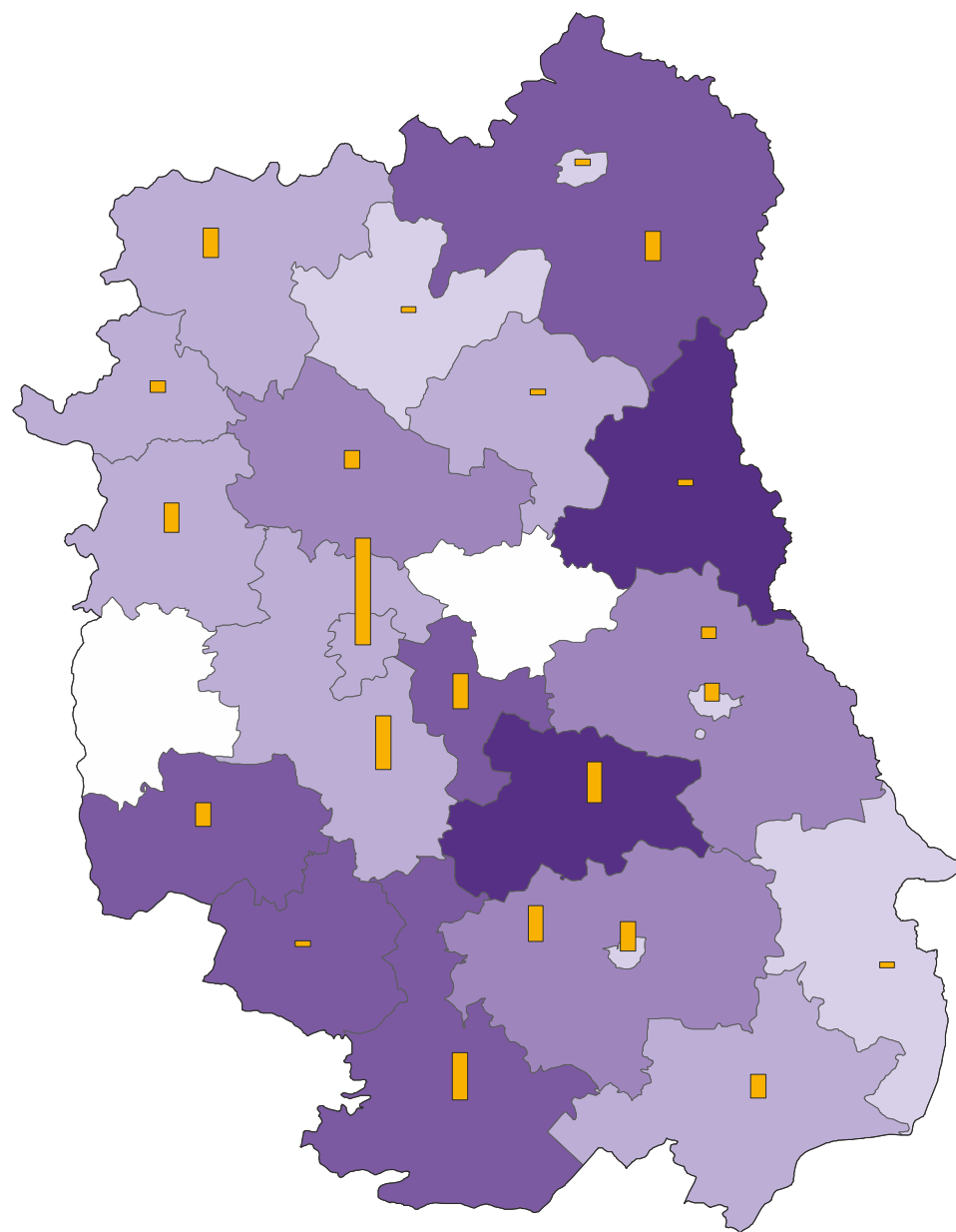


Korzystający ze środowiskowej pomocy społecznej w województwie

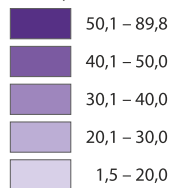
Beneficiaries of social assistance in Voivodship



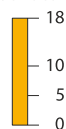
Pomoc społeczna stacjonarna (łącznie z filiami) w 2023 r.
 Stationary social welfare facilities (including branches) in 2023



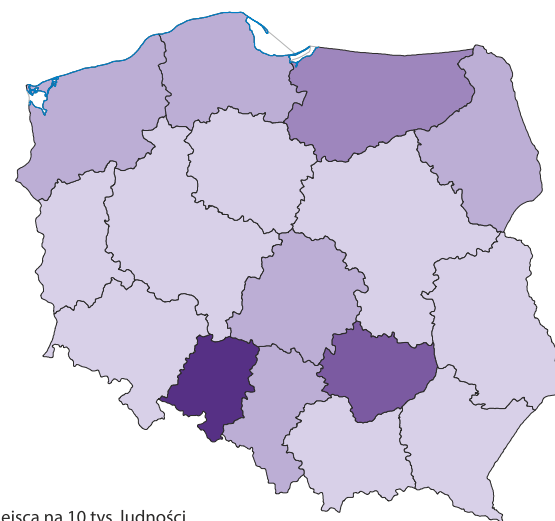
Miejsca na 10 tys. ludności
 Places per 10 thousand population



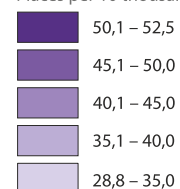
Placówki
 Facilities



zjawisko nie wystąpiło
 magnitude zero

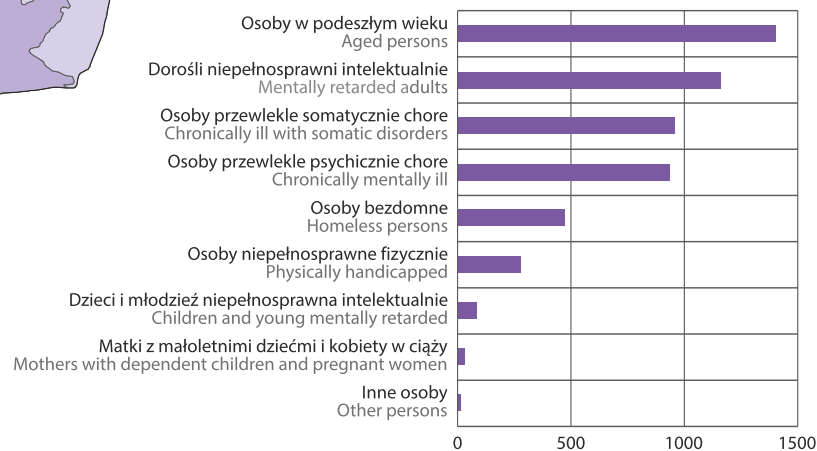


Miejsca na 10 tys. ludności
 Places per 10 thousand population

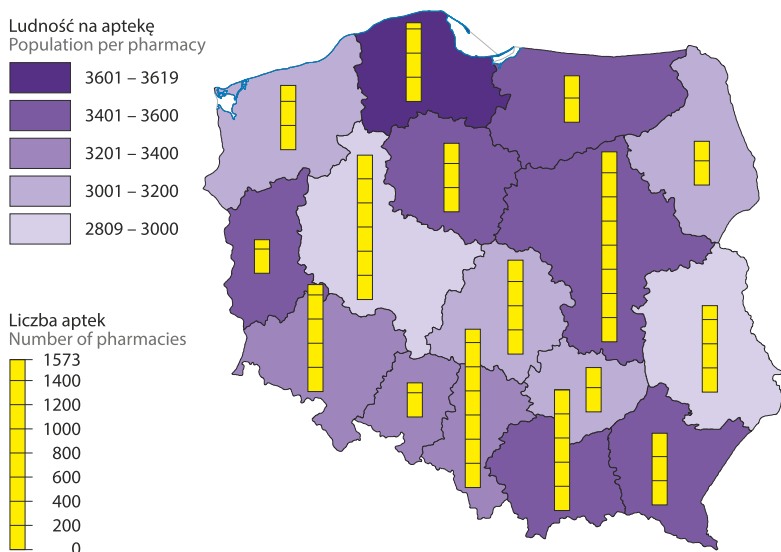


Mieszkańcy zakładów stacjonarnych pomocy społecznej w województwie w 2023 r.

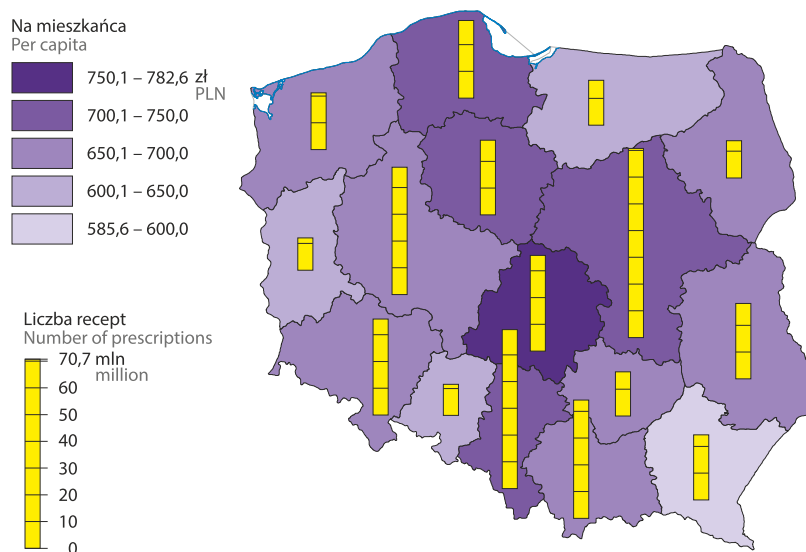
Residents of stationary social welfare facilities in Voivodeship in 2023



Apteki ogólnodostępne w 2023 r.
Generally available pharmacies in 2023

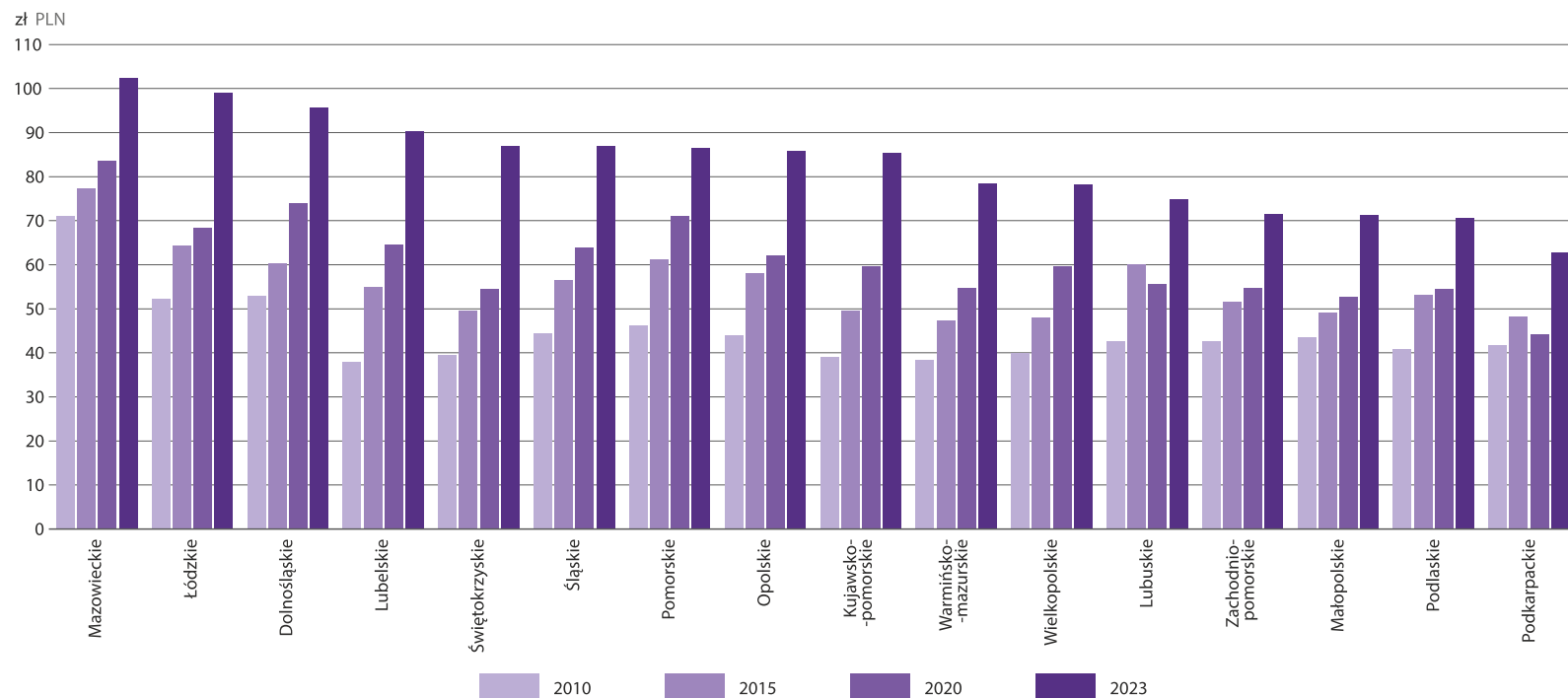


Sprzedż leków na receptę w 2023 r.
Sales of prescription medicines in 2023



Źródło: Ministerstwo Zdrowia.
Source: Ministry of Health.

Przeciętne miesięczne wydatki na zdrowie na 1 osobę w gospodarstwach domowych
Average monthly expenditure on health per capita in households



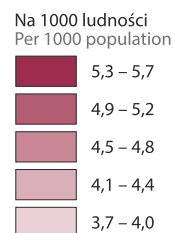
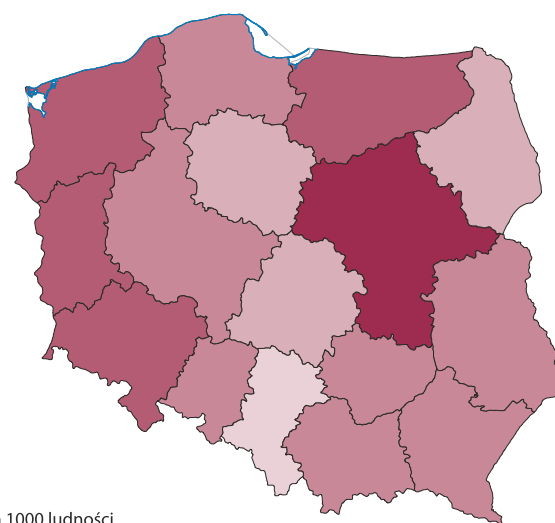
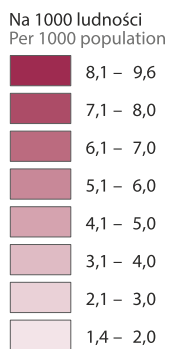
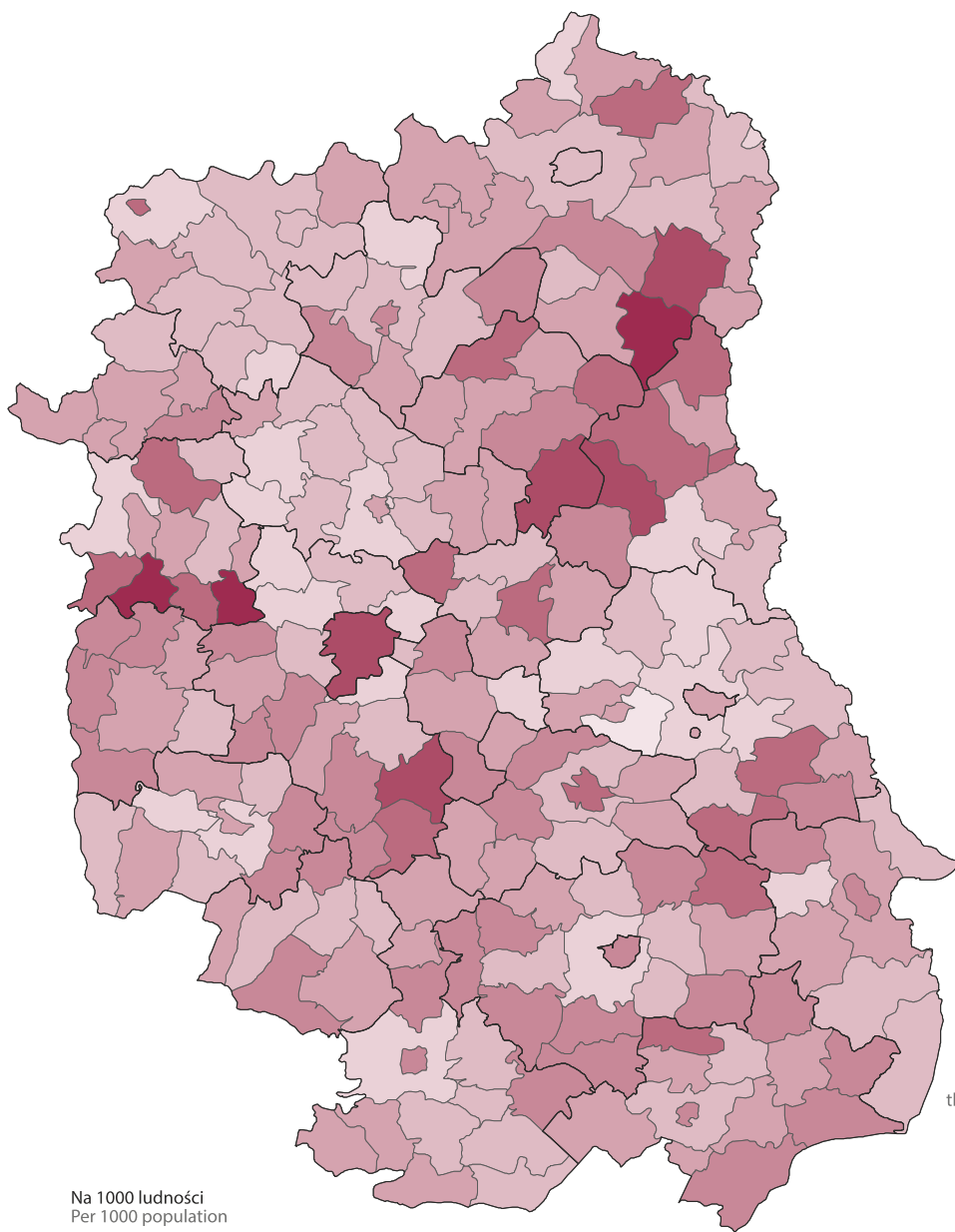
Społeczeństwo obywatelskie i wydatki rozwojowe

Civil society and development
expenditure



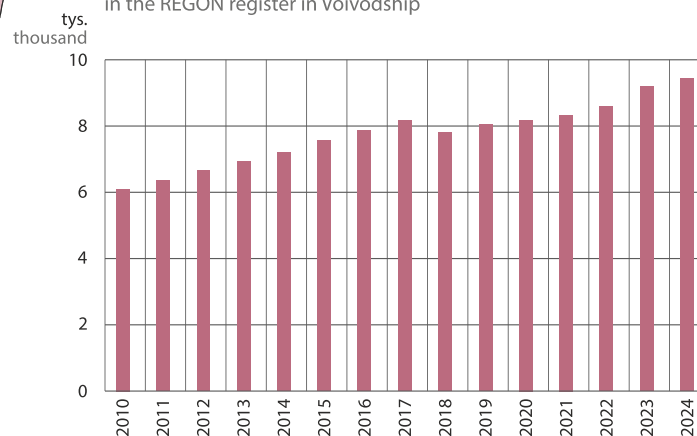
Fundacje, stowarzyszenia i organizacje społeczne wpisane do rejestru REGON w 2024 r.

Foundations, associations and social organisations in the REGON register in 2024



Fundacje, stowarzyszenia i organizacje społeczne wpisane do rejestru REGON w województwie

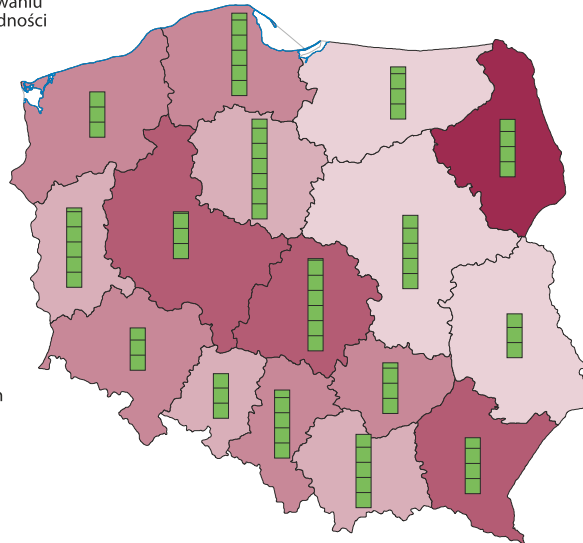
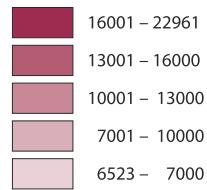
Foundations, associations and social organisations in the REGON register in Voivodship



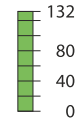
Budżet obywatelski w gminach w 2023 r.

Civic budget in municipalities in 2023

Udział mieszkańców w głosowaniu nad projektami na 100 tys. ludności
Residents' participation in voting on projects per 100 thousand population



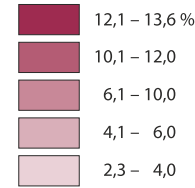
Projekty zgłoszone w ramach budżetu obywatelskiego na 100 tys. ludności
Projects submitted as part of the civic budget per 100 thousand population



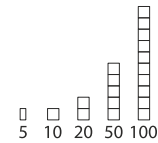
Wnioski w ramach inicjatywy lokalnej w gminach^a w 2023 r.

Applications under the local initiative in municipalities^a in 2023

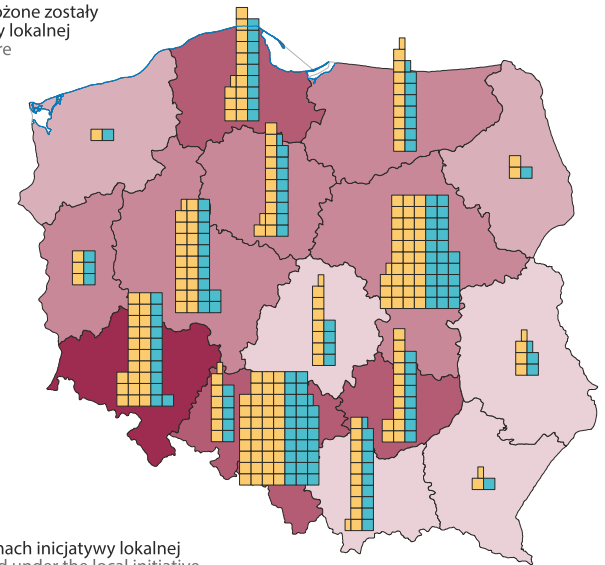
Odsetek gmin, w których złożone zostały wnioski w ramach inicjatywy lokalnej
Share of municipalities where applications under the local initiative were submitted



Realizacja zadań w ramach inicjatywy lokalnej
Implementation of tasks under the local initiative



- Złożone wnioski w ramach inicjatywy lokalnej
Applications submitted under the local initiative
- Zawarte umowy w ramach inicjatywy lokalnej
Contracts concluded under the local initiative

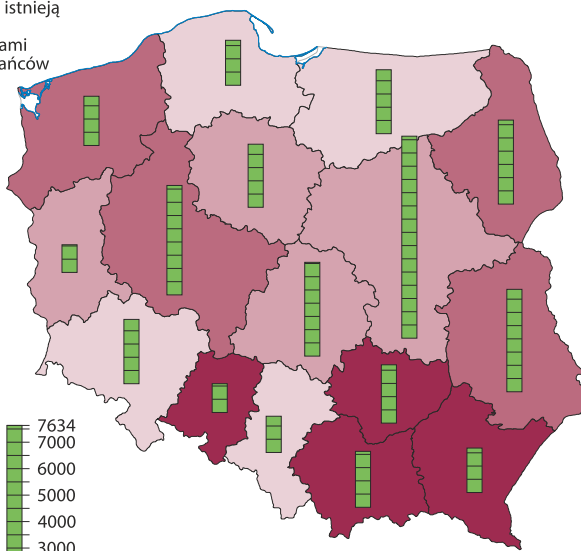
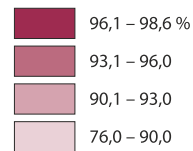


a W województwie mazowieckim łącznie z dzielnicami m.st. Warszawy.
a In Mazowieckie Voivodship including districts of the Capital City of Warsaw.


Jednostki pomocnicze gminy^a, w których funkcjonują organy wybrane przez mieszkańców w 2022 r.

Auxiliary units of municipalities^a with bodies elected by residents in 2022

Odsetek gmin, w których istnieją jednostki pomocnicze z funkcjonującymi organami wybranymi przez mieszkańców
Share of municipalities with auxiliary units in which bodies elected by residents operate



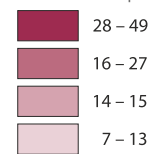
Jednostki pomocnicze gminy^a w których funkcjonują organy wybrane przez mieszkańców
Auxiliary units of municipalities^a in which bodies elected by residents operate



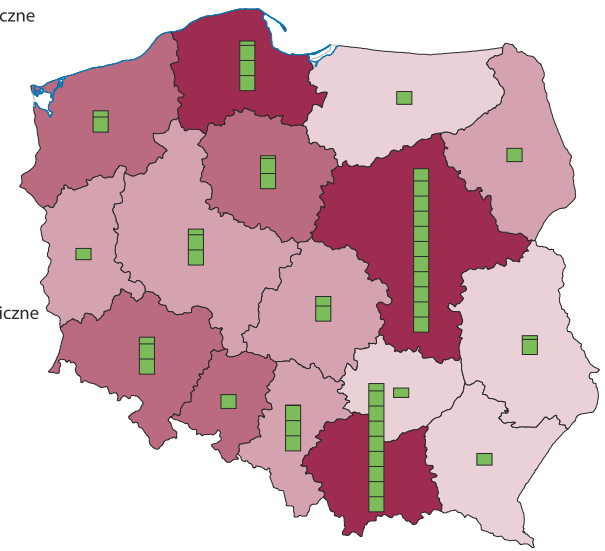

Zgromadzenia publiczne w 2022 r.

Public gatherings in 2022

Odbyte zgromadzenia publiczne na 100 tys. ludności
Public gatherings held per 100 thousand population

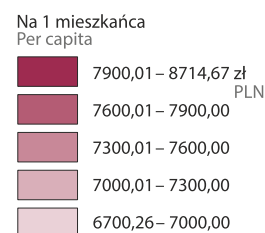
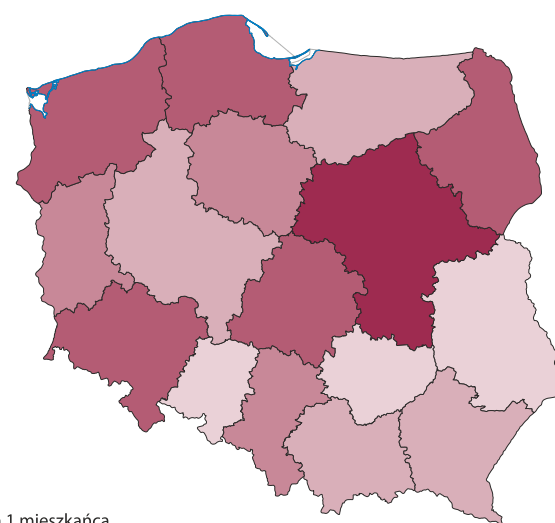
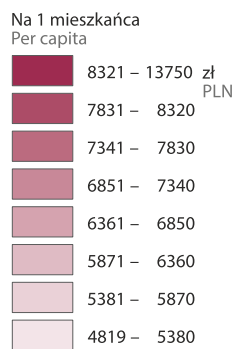
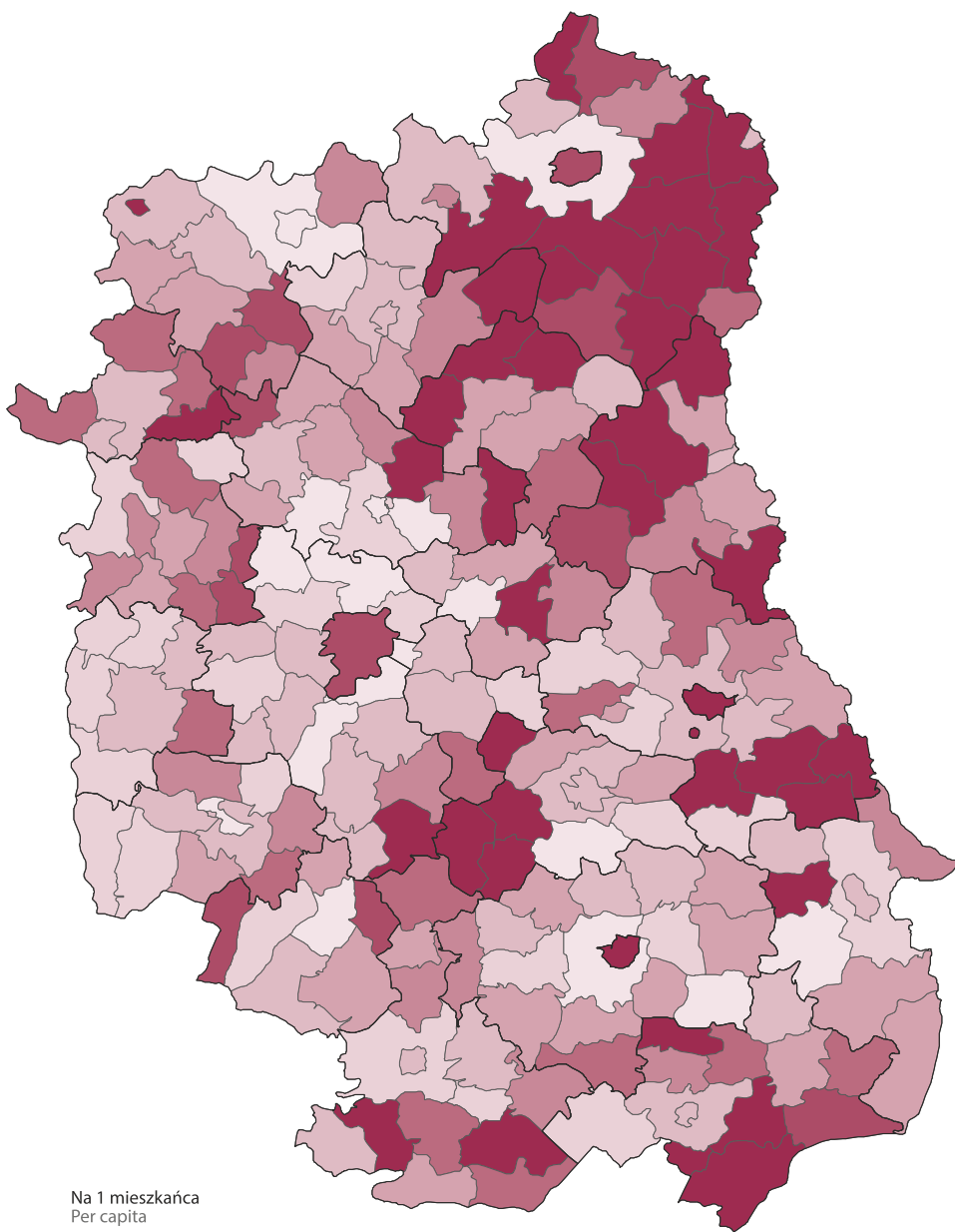


Odbyte zgromadzenia publiczne
Held public gatherings



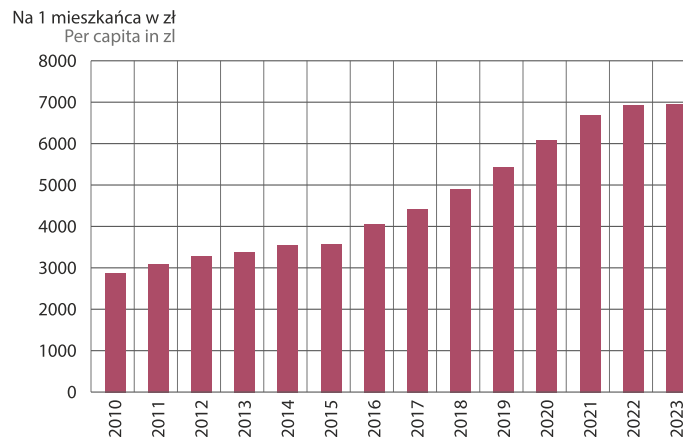
a Sołectwa, dzielnice, osiedla i inne.
a Village administrator's offices, districts, housing estates and others.

Dochody ogółem budżetów gmin i miast na prawach powiatu w 2023 r.
 Total revenue of budgets of municipalities and cities with county status in 2023



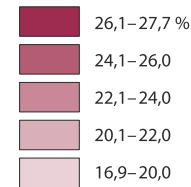
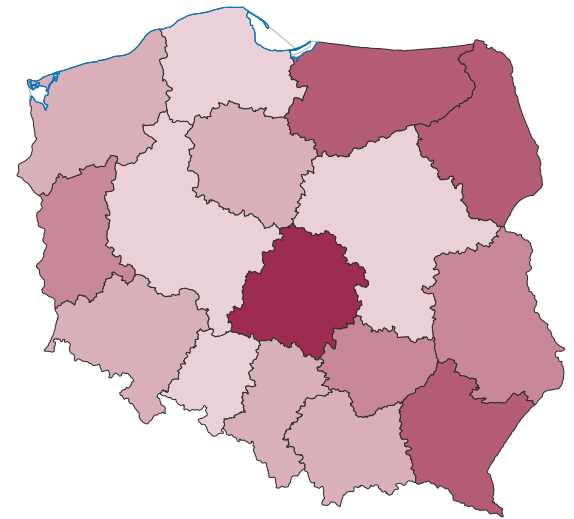
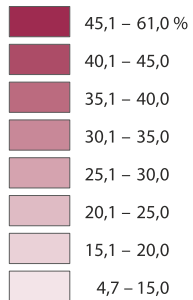
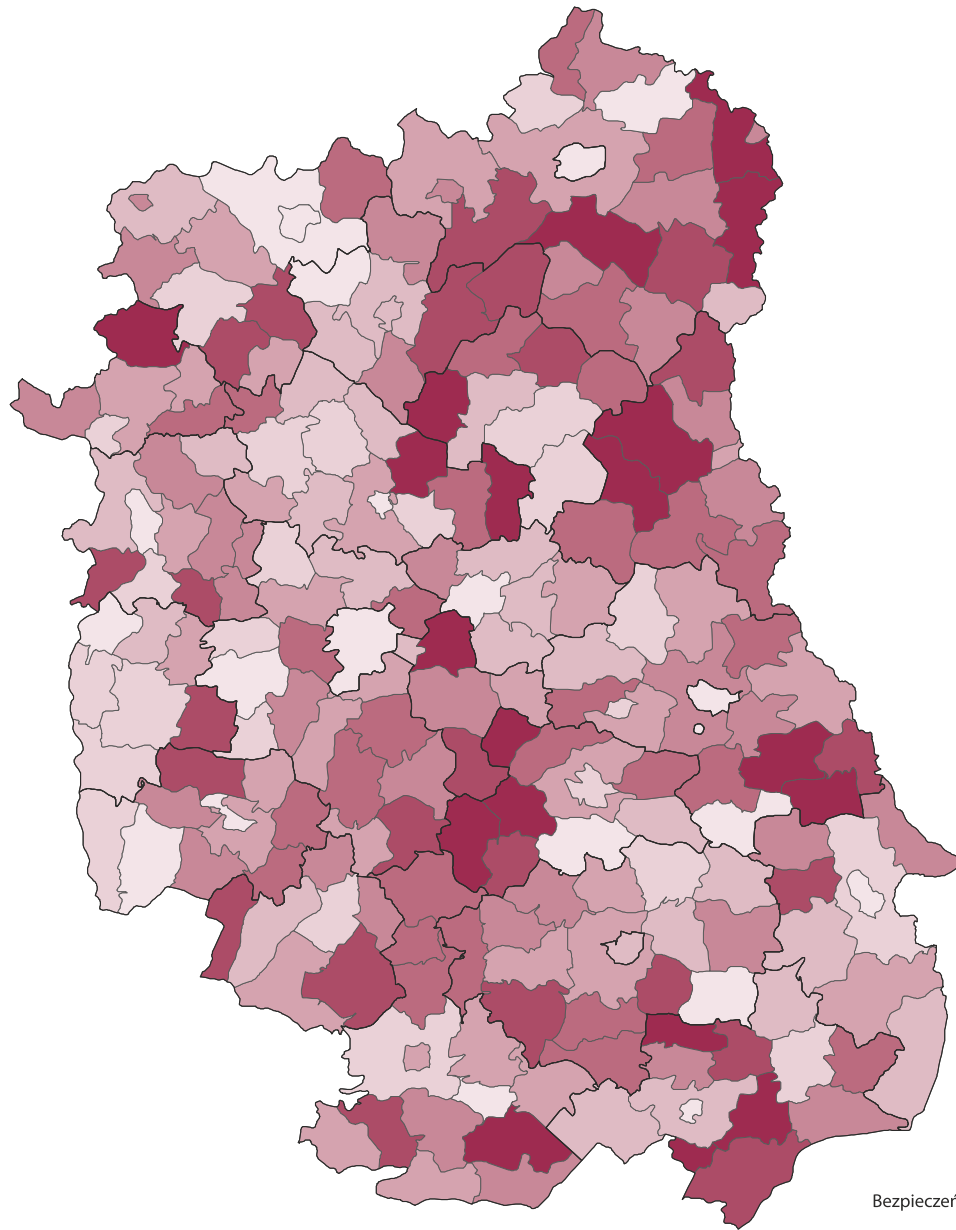
Dochody budżetów gmin i miast na prawach powiatu w województwie

Revenue of budgets of municipalities and cities with county status in Voivodship



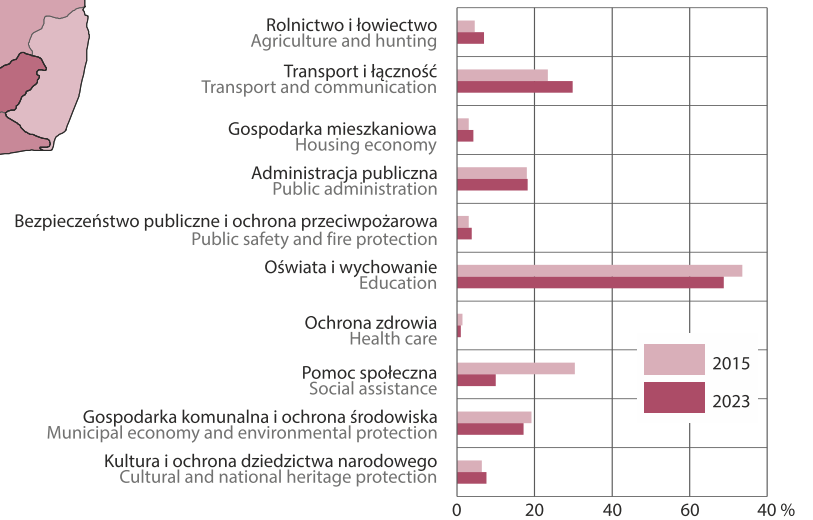
Udział wydatków inwestycyjnych gmin i miast na prawach powiatu w wydatkach ogółem w 2023 r.

Share of investment expenditure of municipalities and cities with county status in their total expenditure in 2023



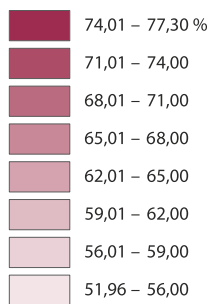
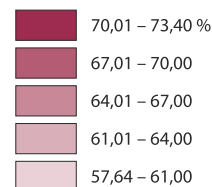
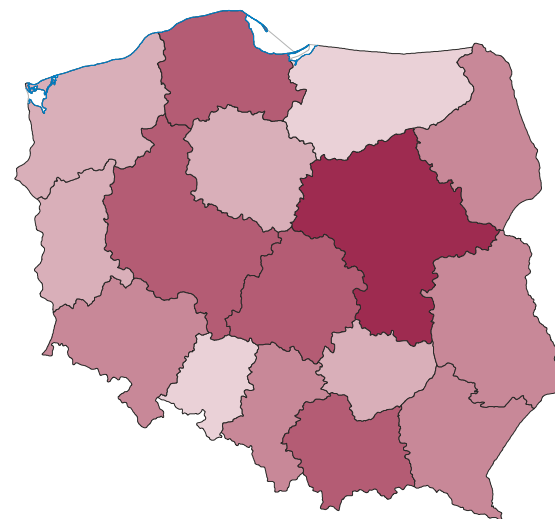
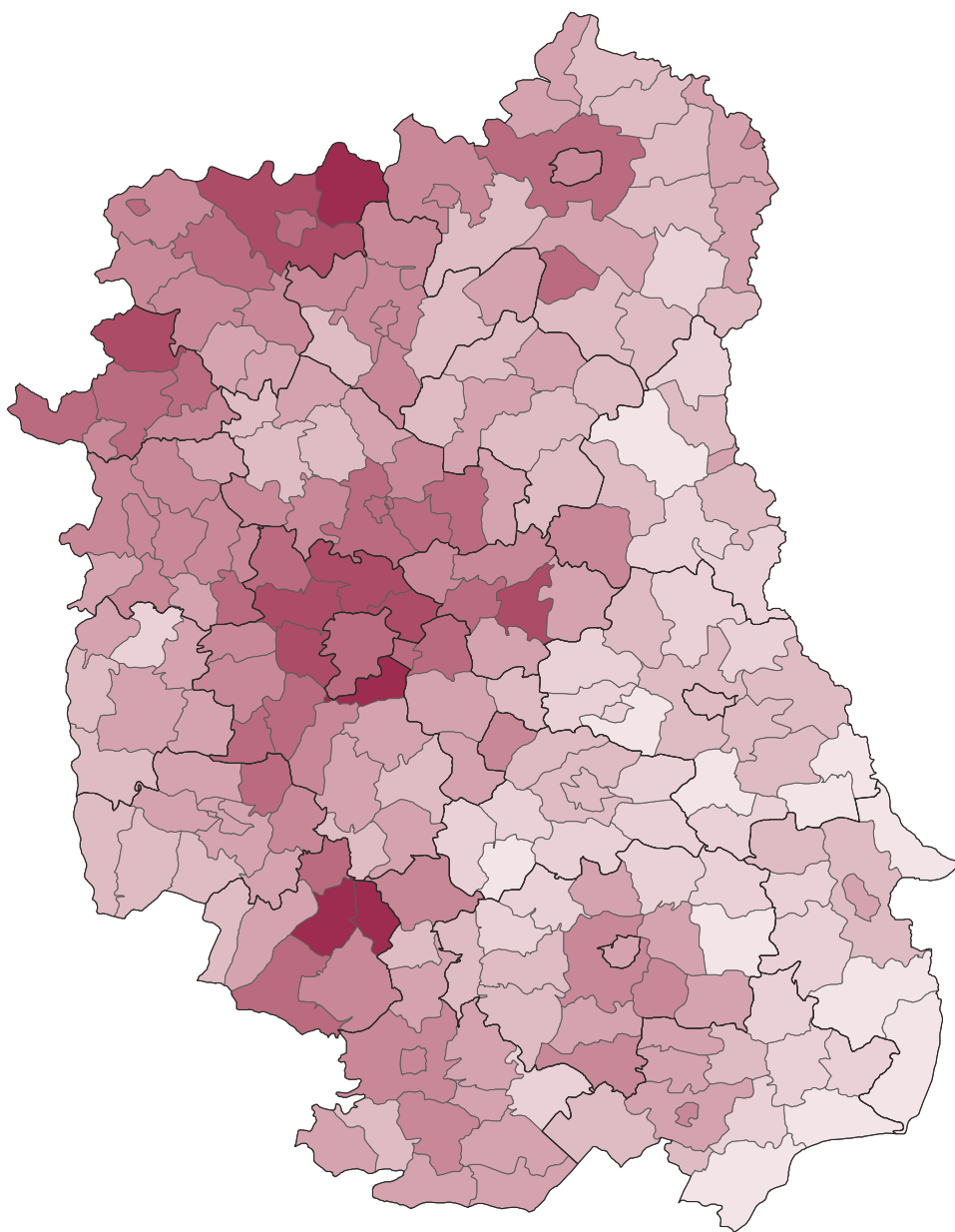
Wydatki budżetów gmin i miast na prawach powiatu według wybranych działów w województwie

Expenditure of budgets of municipalities and cities with county status by selected divisions in Voivodship



Frekwencja w wyborach Prezydenta Rzeczypospolitej Polskiej przeprowadzonych w dniu 18 maja 2025 r. (I tura)

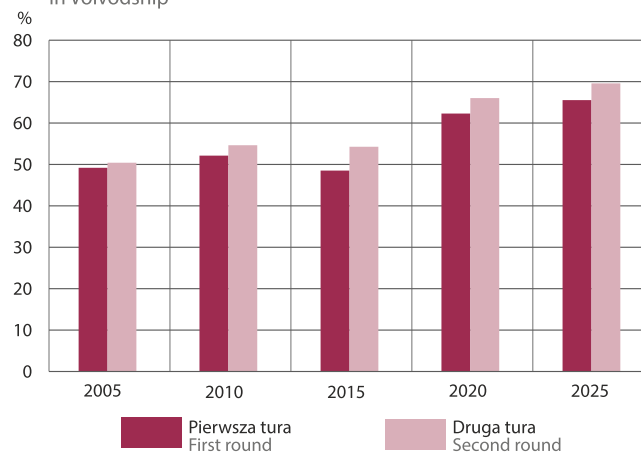
Turnout in the election of the President of the Republic of Poland on 18 May 2025 (round I)



Źródło: Państwowa Komisja Wyborcza.
Source: National Electoral Commission.

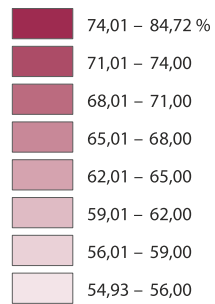
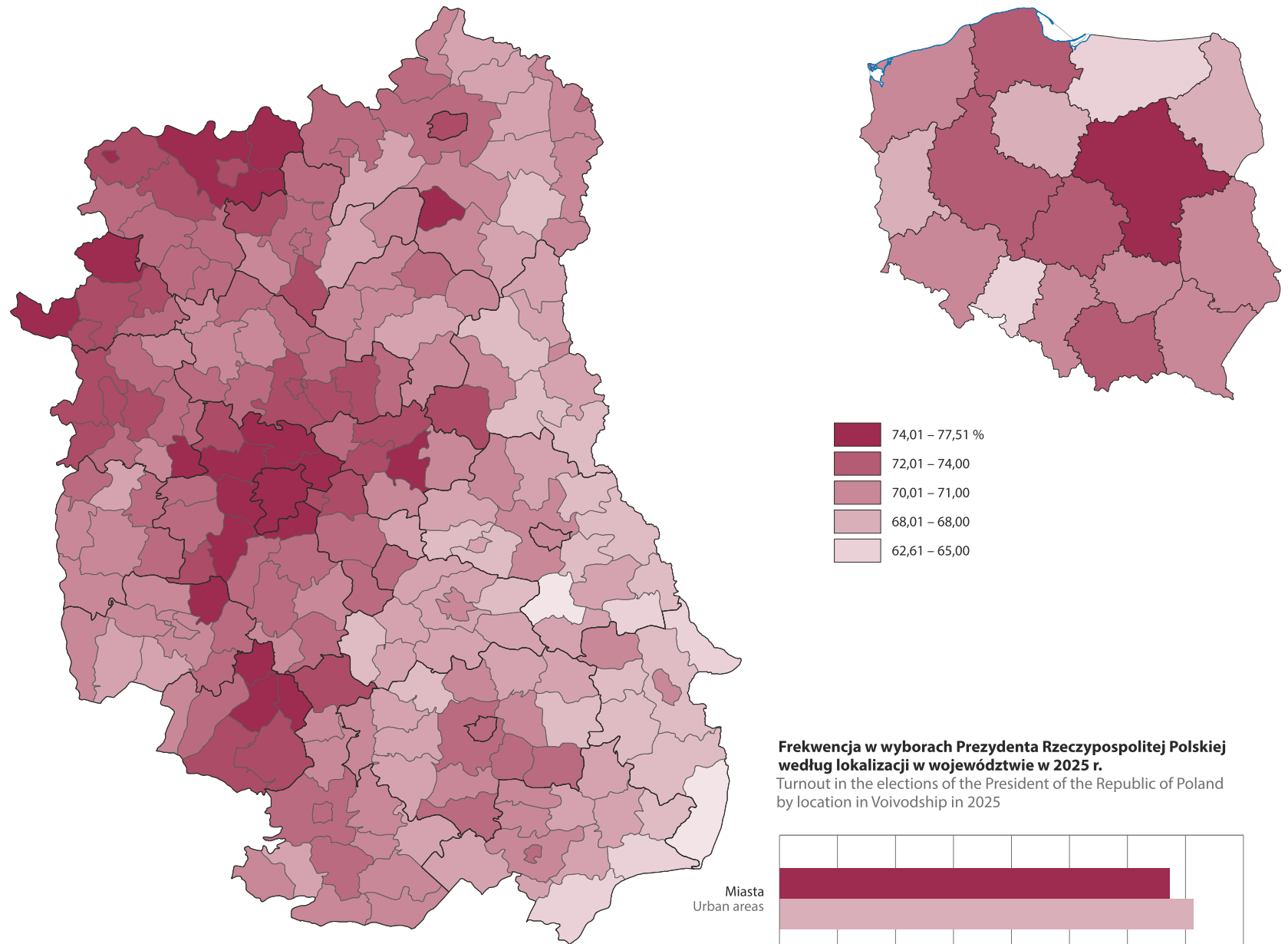
Frekwencja w wyborach Prezydenta Rzeczypospolitej Polskiej w województwie

Turnout in the elections of the President of the Republic of Poland in Voivodship



Frekwencja w wyborach Prezydenta Rzeczypospolitej Polskiej przeprowadzonych w dniu 1 czerwca 2025 r. (II tura)

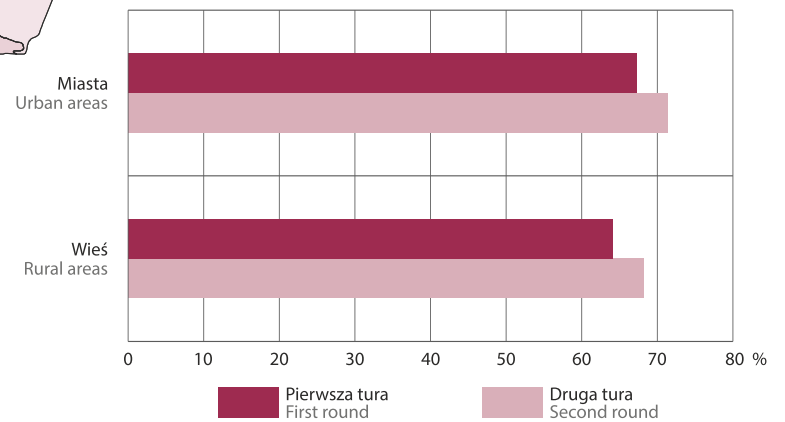
Turnout in the election of the President of the Republic of Poland on 1 June 2025 (round II)



Źródło: Państwowa Komisja Wyborcza.
Source: National Electoral Commission.

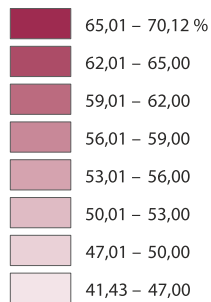
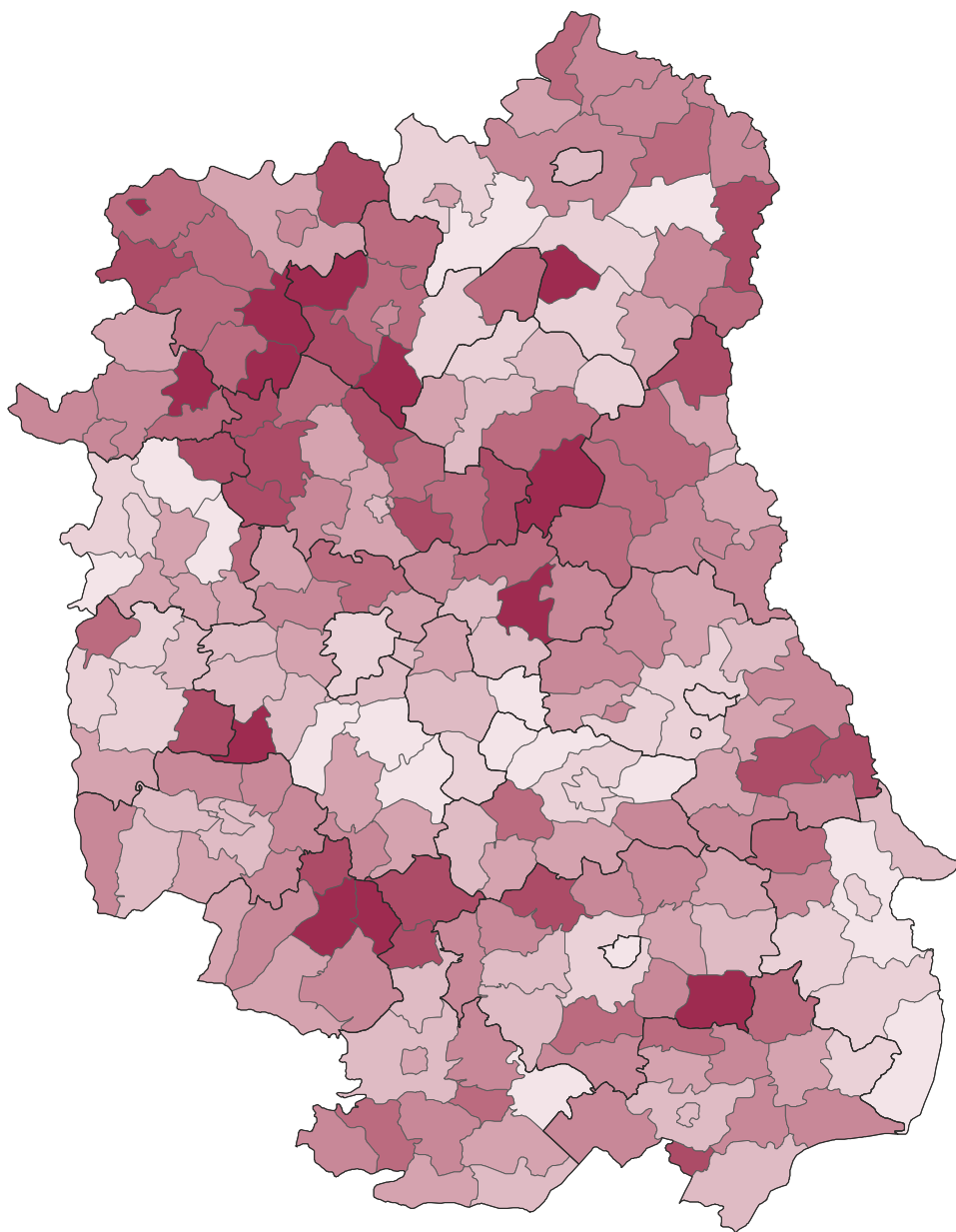
Frekwencja w wyborach Prezydenta Rzeczypospolitej Polskiej według lokalizacji w województwie w 2025 r.

Turnout in the elections of the President of the Republic of Poland by location in Voivodship in 2025

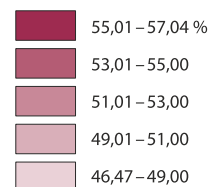
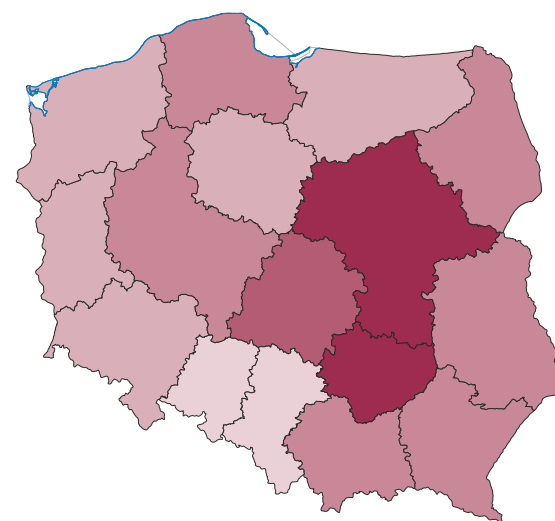


Frekwencja w wyborach wójtów, burmistrzów i prezydentów miast przeprowadzonych w dniu 7 kwietnia 2024 r.

Turnout in mayoral elections held on 7 April 2024

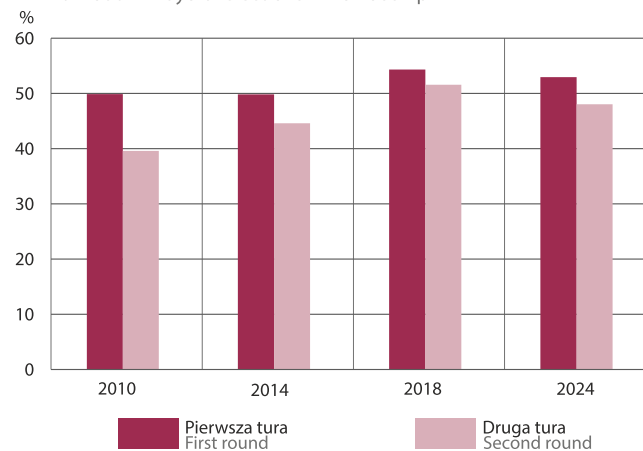


Źródło: Państwowa Komisja Wyborcza.
Source: National Electoral Commission.



Frekwencja w wyborach wójtów, burmistrzów i prezydentów miast w województwie

Turnout in mayoral elections in Voivodship

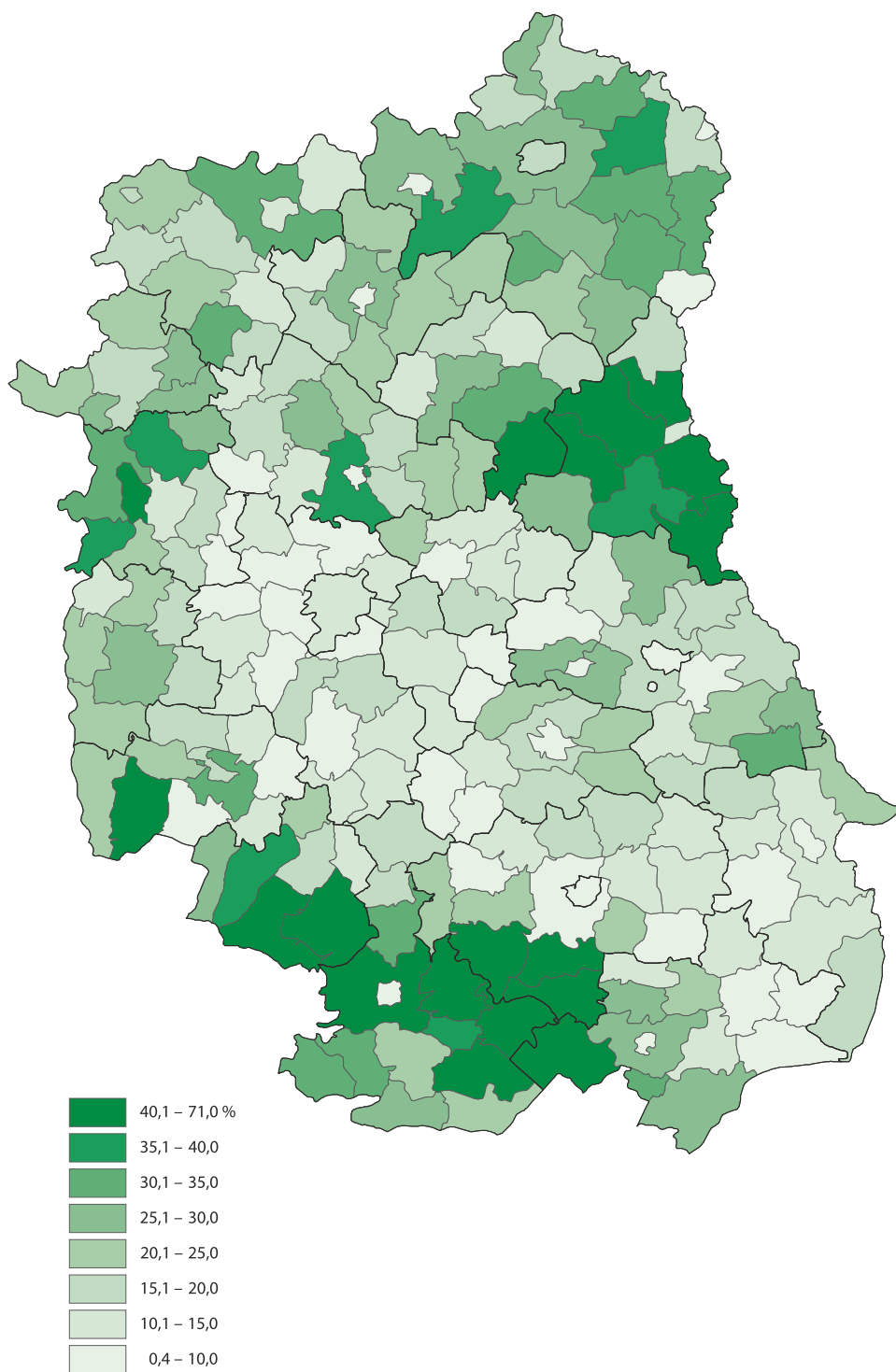


Otoczenie i jego jakość

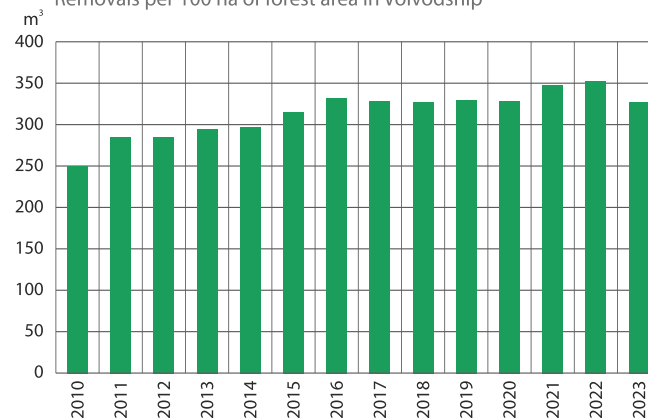
Surroundings and their quality



Lesistość w 2023 r.
Forest cover^a in 2023



Pozyskanie drewna na 100 ha powierzchni lasów w województwie
Removals per 100 ha of forest area in Voivodship



^a We wskaźniku uwzględniona jest całkowita powierzchnia jednostek, wliczając obszar morskich wód wewnętrznych.
a The indicator takes into account the total area of the territorial units, including the area of internal waters.

Parki narodowe, parki krajobrazowe i obszary chronionego krajobrazu w 2023 r.

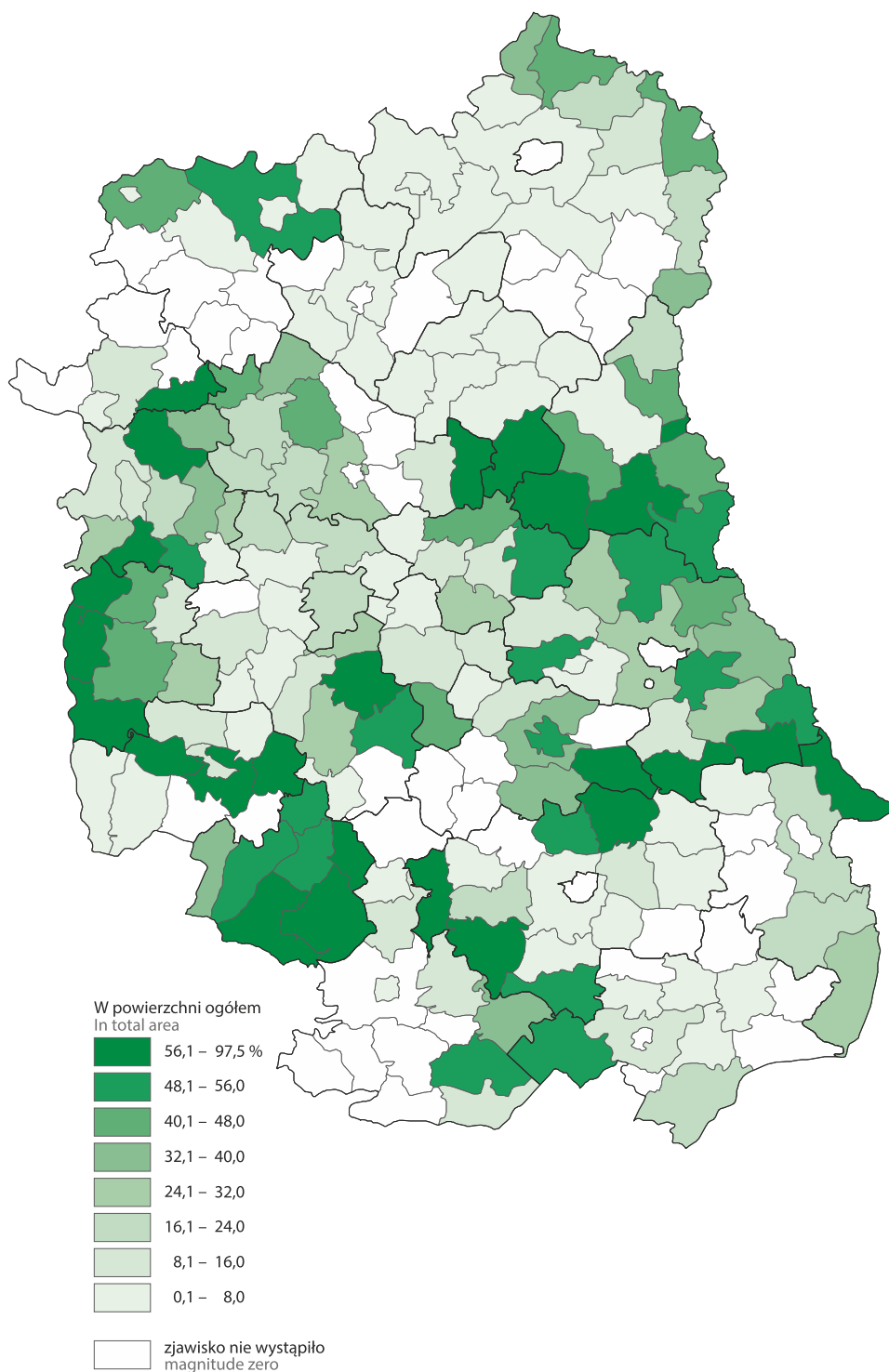
National parks, landscape parks and protected landscape areas in 2023



Źródło: Generalna Dyrekcja Ochrony Środowiska – Centralny Rejestr Form Ochrony Przyrody.
 Source: General Directorate for Environmental Protection – Central Register of Nature Conservation Forms.

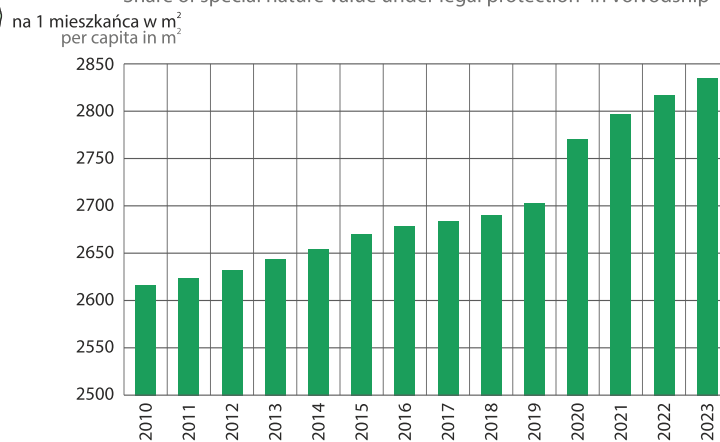
Obszary o szczególnych walorach przyrodniczych prawnie chronione^a w 2023 r.

Areas of special nature value under legal protection^a in 2023



Udział obszarów o szczególnych walorach przyrodniczych prawnie chronionych^a w województwie

Share of special nature value under legal protection^a in Voivodeship



a Bez uwzględnienia obszarów Europejskiej Sieci Ekologicznej Natura 2000. b We wskaźniku uwzględniona jest całkowita powierzchnia jednostek, wliczając obszar morskich wód wewnętrznych.
a Excluding the areas of the European Ecological Network Natura 2000. b The indicator takes into account the total area of the territorial units, including the area of internal waters.

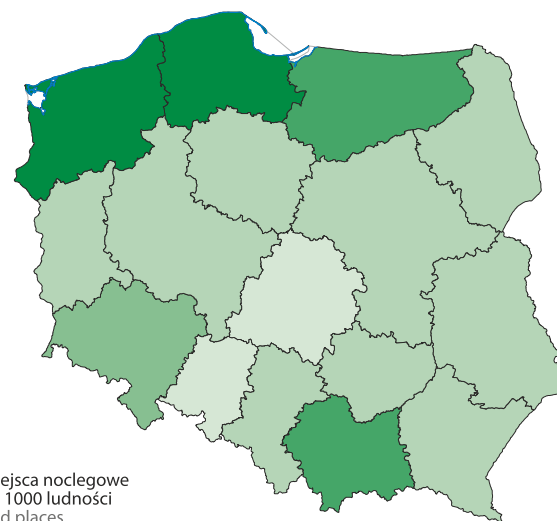
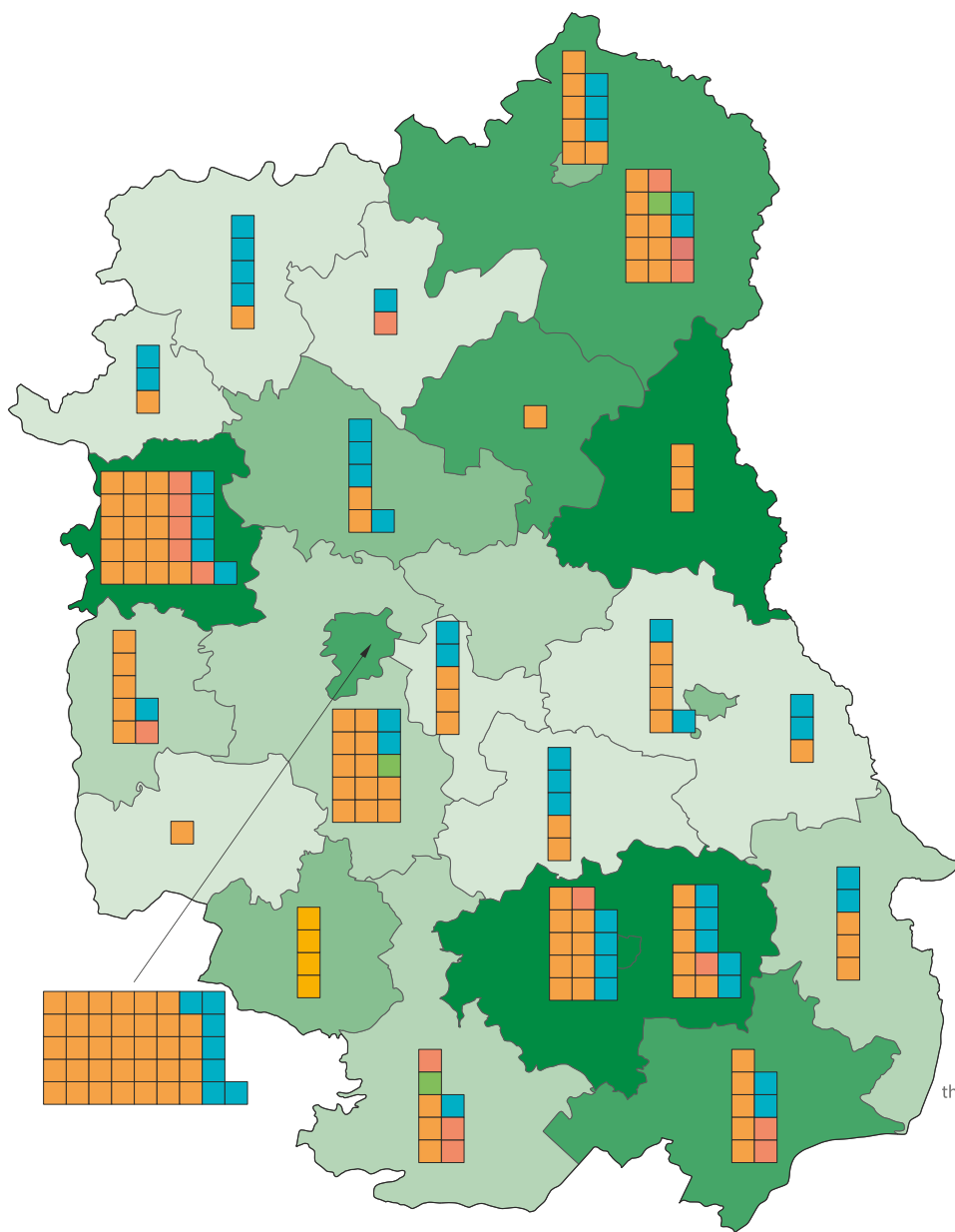
Europejska Sieć Ekologiczna Natura 2000 w 2023 r.
European Ecological Network Natura 2000 in 2023



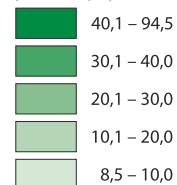
Źródło: Generalna Dyrekcja Ochrony Środowiska – Centralny Rejestr Form Ochrony Przyrody.
Source: General Directorate for Environmental Protection – Central Register of Nature Conservation Forms.

Baza noclegowa turystyki w 2024 r.

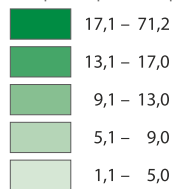
Tourist accommodation establishments in 2024



Miejsca noclegowe na 1000 ludności
Bed places per 1000 population



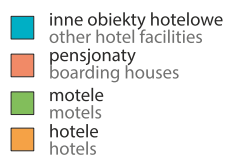
Miejsca noclegowe na 1000 ludności
Bed places per 1000 population



Turystyczne obiekty hotelowe
Tourists hotels and similar facilities



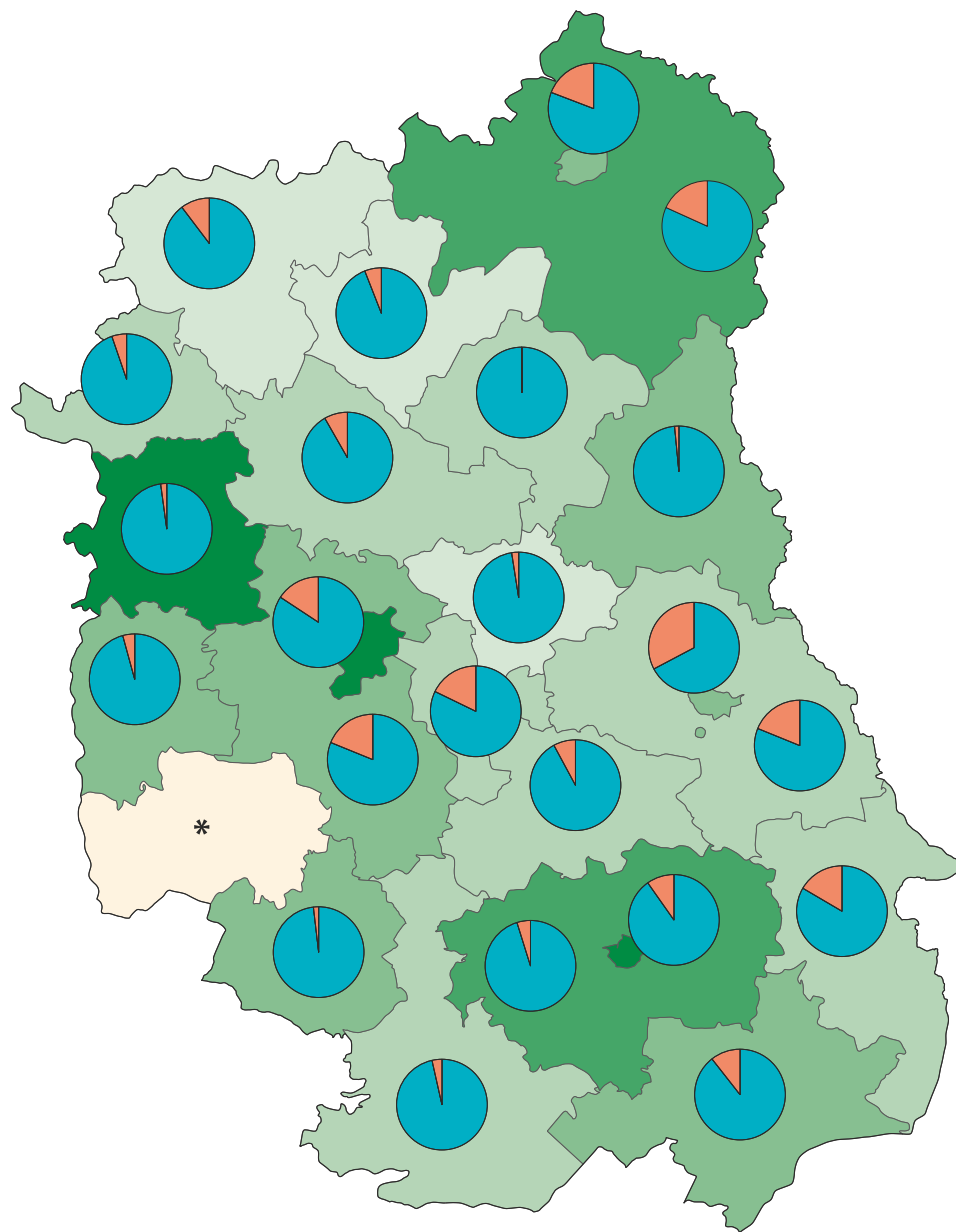
Rodzaj obiektów hotelowych
Types of hotels and similar facilities



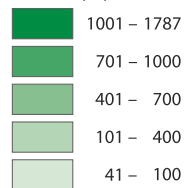
Miejsca noclegowe w województwie
Bed places in Voivodship



Turyści korzystający z noclegów w 2024 r.
Tourists accommodated in 2024



Na 1000 ludności
Per 1000 population

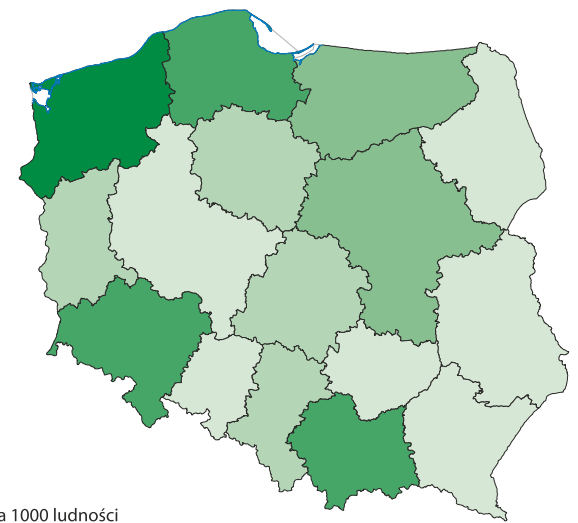


Turyści w %
Tourist in %

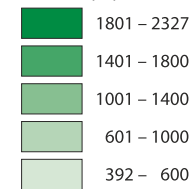


* tajemnica statystyczna
statistical confidentiality

* tajemnica statystyczna
statistical confidentiality



Na 1000 ludności
Per 1000 population

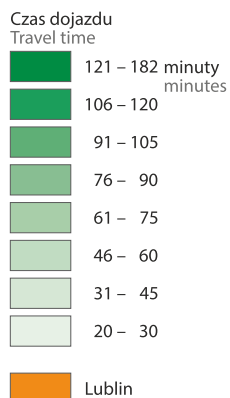
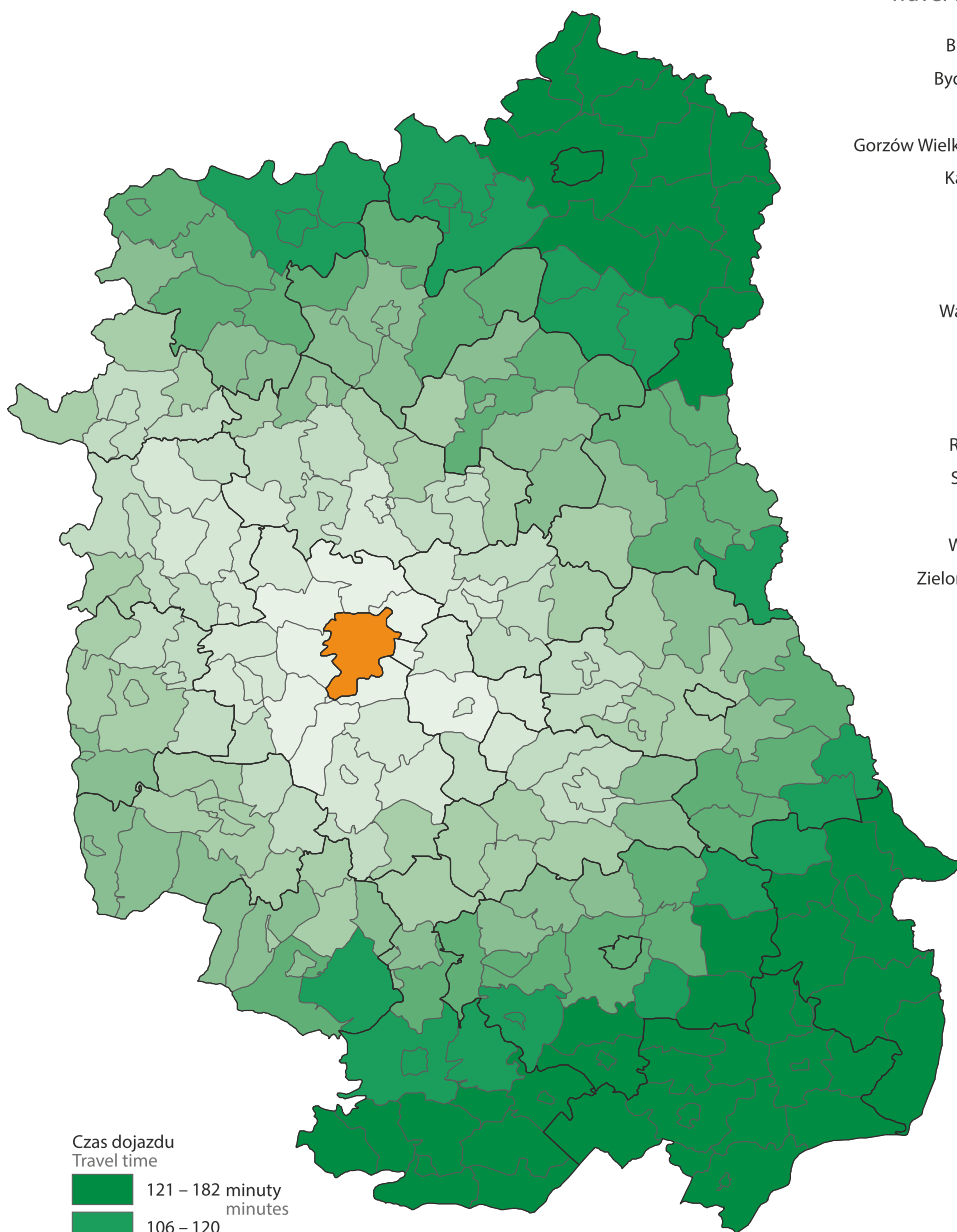


Turyści korzystający z noclegów w województwie
Tourists accommodated in Voivodship



Czas przejazdu samochodem do Lublina w 2021 r.

Travel time by car to Lublin in 2021

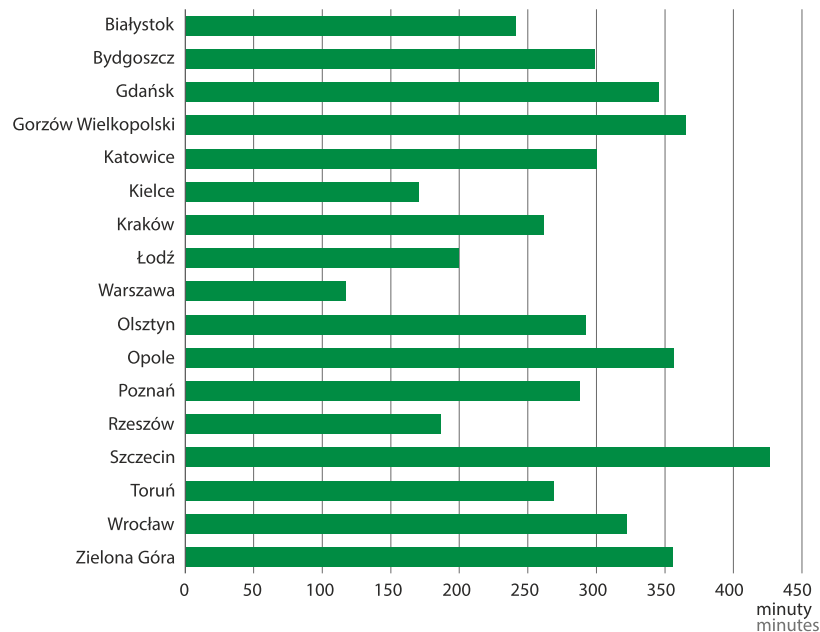


Czas przejazdu pomiędzy gminami został oszacowany na podstawie macierzy dostępności, w której jako punkty reprezentujące poszczególne gminy wybrano centroidy. Za centroid uważa się punkt będący środkiem masy danej gminy znajdujący się w granicach tej gminy (centroid faktyczny). W przypadku zlokalizowania środka masy gminy poza jej obszarem lub na terenie poligonu wojskowego, Parku Narodowego, zbiornika wodnego, w terenie górskim czy położenie w pobliżu okresowych utrudnień komunikacyjnych, dokonano korekty centroidów (centroid zmodyfikowany).

The travel time between selected communes was estimated based on the matrix of accessibility in which all communes are represented by their centroids. A centroid is defined as a given commune's centre of mass (true centroid). In cases when the centre of mass was located outside the commune's area or within a military training ground, a national park, a water reservoir, a mountainous area, near a location with temporary transport disruptions, centroids have been corrected (modified centroid).

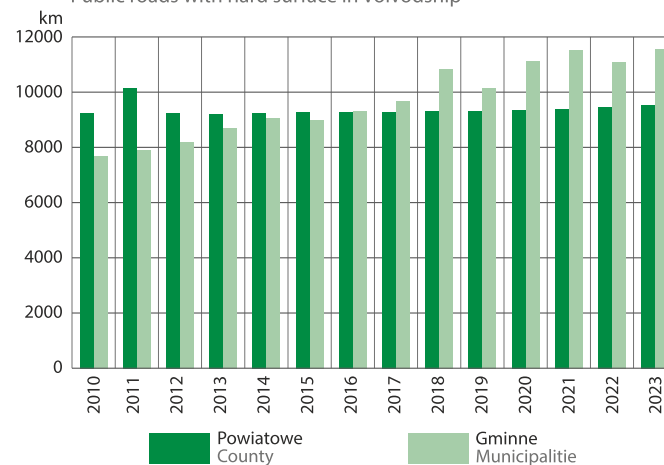
Czas przejazdu samochodem do Lublina z pozostałych miast wojewódzkich w 2021 r.

Travel time by car to Lublin from the other seats of voivodships in 2021



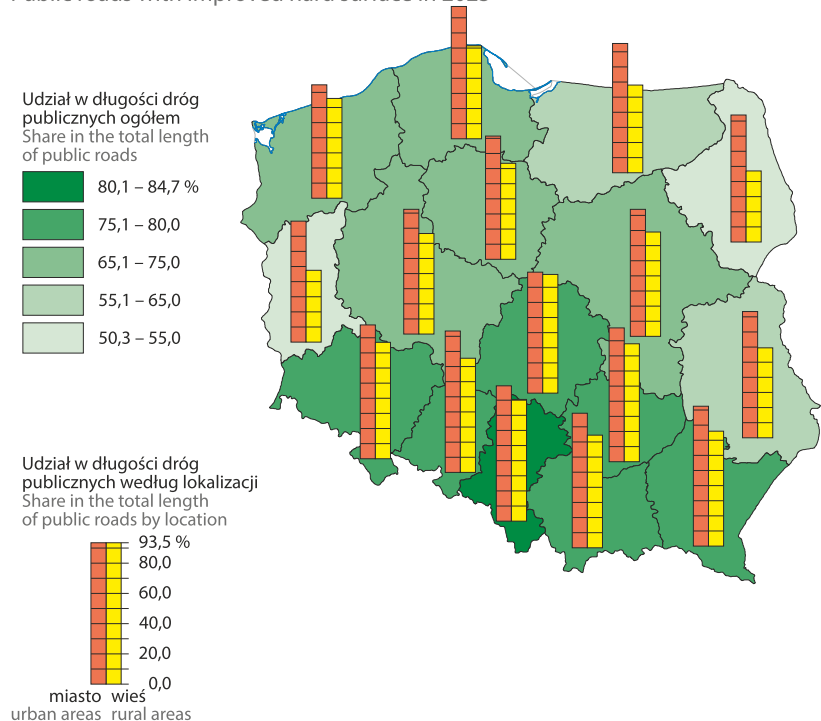
Drogi publiczne o nawierzchni twardej w województwie

Public roads with hard surface in Voivodship



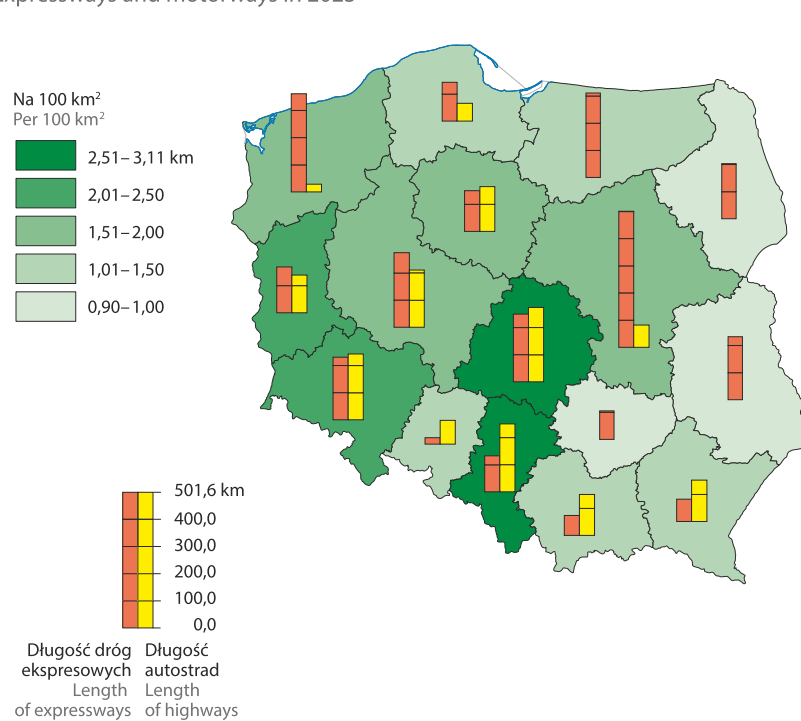
Drogi publiczne o nawierzchni twardej ulepszonej w 2023 r.

Public roads with improved hard surface in 2023



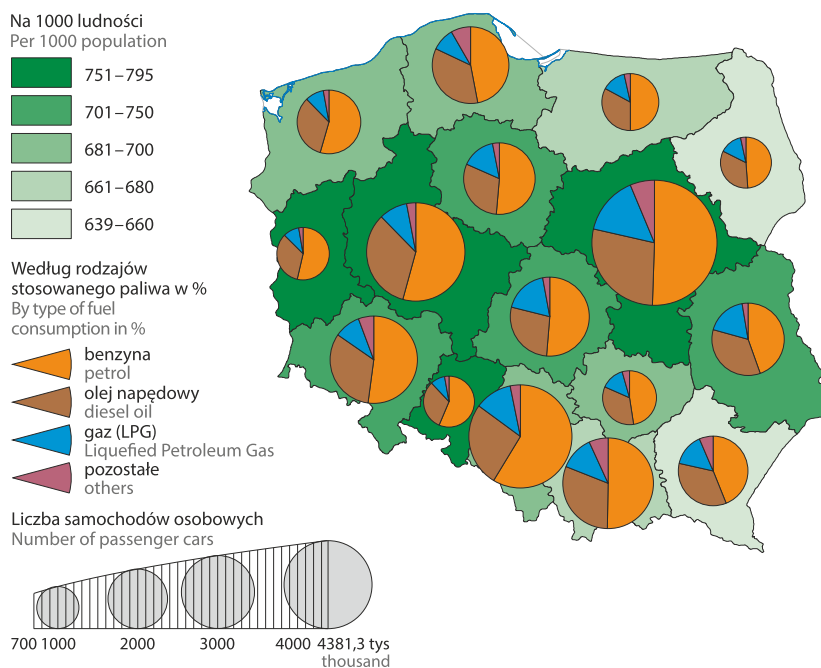
Drogi ekspresowe i autostrady w 2023 r.

Expressways and motorways in 2023



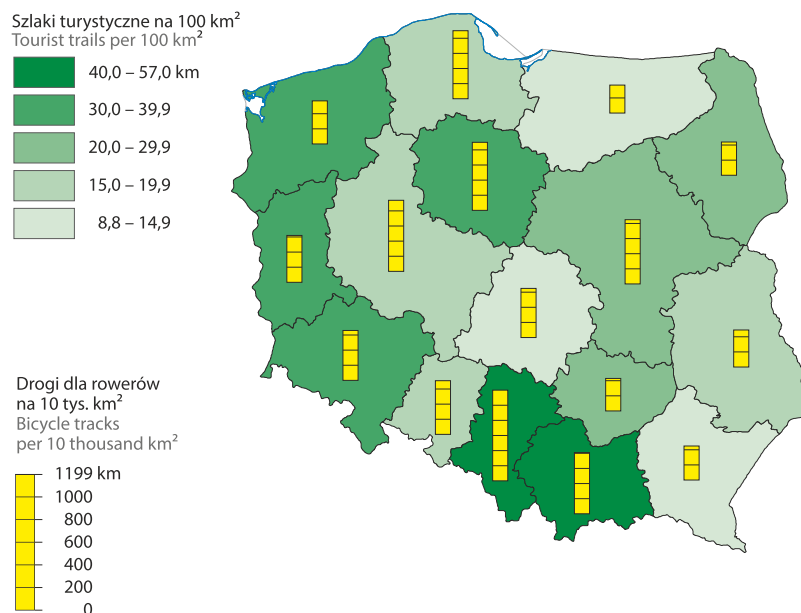
Samochody osobowe w 2023 r.

Passenger cars in 2023



Szlaki turystyczne^a i drogi dla rowerów w 2023 r.

Tourist trails^a and bicycle tracks in 2023

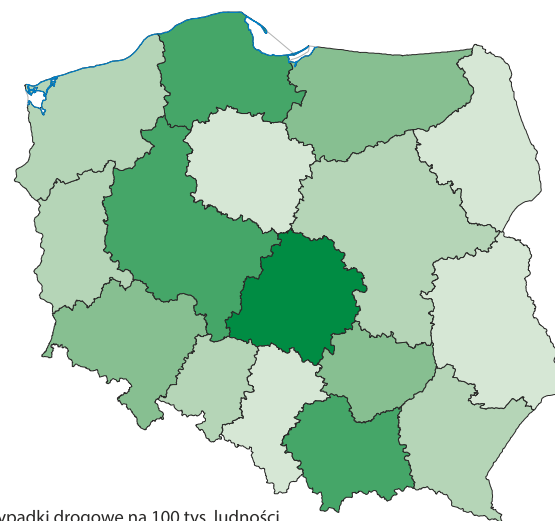
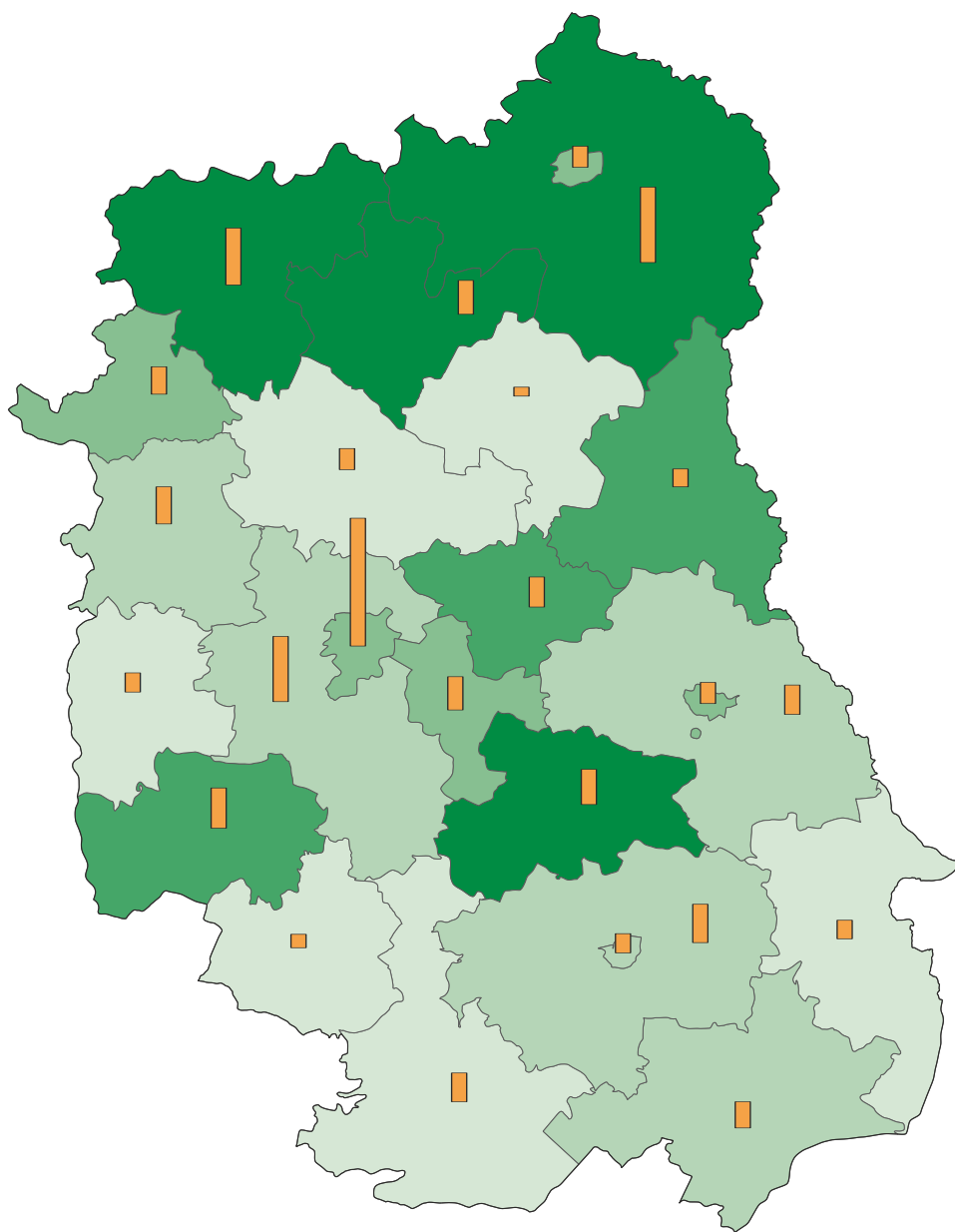


Źródło: Centralna Ewidencja Pojazdów i Kierowców.
Source: Central Register of Vehicle and Drivers.

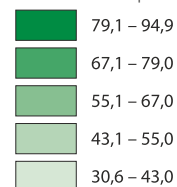
^a Szlaki wytyczone przez oddziały Polskiego Towarzystwa Turystyczno-Krajoznawczego.
a Trails marked out by branches of The Polish Tourist Country-Lovers Society.

Bezpieczeństwo na drogach w 2024 r.

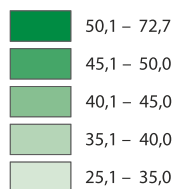
Road safety in 2024



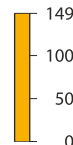
Wypadki drogowe na 100 tys. ludności
Road accidents per 100 thousand population



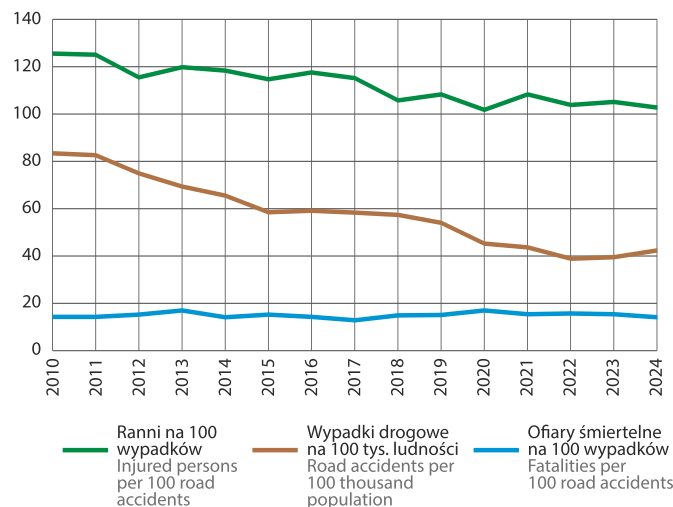
Wypadki drogowe na 100 tys. ludności
Road accidents per 100 thousand population



Ofiary wypadków
Road traffic casualties



Wypadki drogowe i ich ofiary w województwie
Road traffic accidents and their casualties in Voivodship



Spis treści	strona	Contents	page
Przedmowa	3	Preface	3
Terytorium i jego podział	7	Territory and its division	7
Podział administracyjny Polski w 2024 r.	8	Administrative division of Poland in 2024	8
Podział administracyjny województwa lubelskiego w 2024 r.	9	Administrative division of Lubelskie Voivodship in 2024	9
Delimitacja obszarów wiejskich w 2024 r.	10	Delimitation of rural areas in 2024	10
Powierzchnia miast wojewódzkich w 2024 r.	11	Area of seats of voivodships in 2024	11
Obszary morskie Polski w 2024 r.	12	Maritime areas of Poland in 2024	12
Ludność	13	Population	13
Gęstość zaludnienia w 2024 r.	14	Population density in 2024	14
Powierzchnia i ludność w województwie w 2024 r.	14	Total area and population in Voivodship in 2024	14
Ludność w siatce 2×2 km w 2021 r.	15	Population in 2×2 km grid in 2021	15
Zmiana liczby ludności w siatce 2×2 km w latach 2011–2021	16	Population change in 2×2 km grid in 2011–2021	16
Zmiana liczby ludności w latach 2015–2024	17	Population change in 2015–2024	17
Przyrost naturalny, saldo migracji oraz przyrost rzeczywisty w województwie	17	Natural increase, net migration and actual increase in Voivodship	17
Miasta w 2024 r.	18	Cities and towns in 2024	18
Miasta w województwie	18	Cities and towns in Voivodship	18
Prognozowana zmiana liczby ludności w latach 2023–2060	19	Projected population change in 2023–2060	19
Ludność wybranych miast w województwie lubelskim	19	Population of selected cities in Lubelskie Voivodship	19
Ludność według delimitacji obszarów wiejskich i wielkości miast w 2024 r.	19	Population by delimitation of rural areas and city size in 2024	19
Ludność według ekonomicznych grup wieku w województwie lubelskim	19	Population by economic age groups in Lubelskie Voivodship	19
Ludność według płci i wieku	20	Population by sex and age	20
Współczynnik feminizacji w 2024 r.	21	Feminisation rate in 2024	21
Współczynnik feminizacji według ekonomicznych grup wieku w województwie	21	Feminisation rate by economic age groups in Voivodship	21
Ludność w wieku 0–14 lat w 2024 r.	22	Population aged 0–14 in 2024	22
Udział dzieci w ogólnej liczbie ludności w województwie	22	Share of children in total population in Voivodship	22
Ludność w wieku 65 lat i więcej w 2024 r.	23	Population aged 65 and more in 2024	23
Wskaźnik starości demograficznej w województwie	23	Old age ratio in Voivodship	23
Mediana wieku ludności w 2024 r.	24	Median age of population in 2024	24
Mediana wieku ludności w województwie	24	Median age of population in Voivodship	24
Urodzenia żywe w 2024 r.	25	Live births in 2024	25
według delimitacji obszarów wiejskich	25	by delimitation of rural areas	25
według wielkości miast	25	by city size	25
Przyrost/ubytek naturalny ludności w 2024 r.	25	Natural increase/decrease of the population in 2024	25
według delimitacji obszarów wiejskich	25	by delimitation of rural areas	25
według wielkości miast	25	by city size	25
Małżeństwa i rozwody w 2024 r.	26	Marriages and divorces in 2024	26
Mediana wieku nowożeńców w województwie	26	Median age of newlyweds in Voivodship	26
Ubytek naturalny ludności w 2024 r. i w prognozie na 2060 r.	27	Natural decrease of the population in 2024 and in projection for 2060	27
Urodzenia żywe pozamałżeńskie w 2024 r.	27	Illegitimate live births in 2024	27
Współczynniki reprodukcji ludności w 2024 r.	27	Reproduction rates of population in 2024	27
Zgony w 2024 r.	27	Deaths in 2024	27
Gniazdownicy w ogólnej liczbie ludności w wieku 25–34 lata w 2022 r.	28	Young adults living with their parents in the total population aged 25–34 in 2022	28
Współczynnik feminizacji gniazdowników w 2022 r.	29	Feminisation rate of young adults living with their parents in 2022	29

Spis treści	strona	Contents	page
Udział gniazdowników w ogólnej liczbie ludności w wieku 25–34 lata według płci w 2022 r.	29	Share of young adults living with parents in the total number of population aged 25–34 by sex in 2022	29
Pracujący gniazdownicy w 2022 r.	30	Employed young adults living with their parents in 2022	30
Gniazdownicy uczący się lub studiujący w 2022 r.	30	Young adults living with parents learning or studying in 2022	30
Mieszkańcy Ukrainy objęci ochroną czasową w Polsce	31	Residents of Ukraine under temporary protection in Poland	31
Mieszkańcy Ukrainy objęci ochroną czasową w Polsce według płci i ekonomicznych grup wieku w województwie	31	Residents of Ukraine under temporary protection in Poland by sex and economic age groups in Voivodship	31
Ludność w 2021 r. mieszkająca od urodzenia w miejscowości aktualnego zamieszkania i przybyła do miejscowości aktualnego zamieszkania w latach 2011–2021	32	Population in 2021 living since birth in the place of current residence and arrived at the current place of residence in 2011–2021	32
Udział ludności w 2021 r. przybyłej do miejscowości aktualnego zamieszkania w latach 2011–2021 w ogólnej liczbie ludności	32	Share population in 2021 arrived at the current place of residence in 2011–2021 of the total population	32
Saldo migracji na pobyt stały w 2024 r.	33	Net migration for permanent residence in 2024	33
Saldo migracji na 1000 ludności w województwie	33	Net migration per 1000 population in Voivodship	33
Saldo migracji na pobyt stały w 2024 r. i w prognozie na 2060 r.	34	Net migration for permanent residence in 2024 and in projection for 2060	34
Saldo migracji na pobyt stały według województw w 2024 r.	34	Net migration for permanent residence by voivodship in 2024	34
Saldo migracji na pobyt stały według delimitacji obszarów wiejskich w 2024 r.	34	Net migration for permanent residence by delimitation of rural areas in 2024	34
Saldo migracji na pobyt stały według wielkości miast w 2024 r.	34	Net migration for permanent residence by city size in 2024	34
Rynek pracy i dochody ludności	35	Labour market and income of population	35
Zmiana liczby pracujących w gospodarce narodowej według miejsca zamieszkania w grudniu 2024 r. w stosunku do stycznia 2024 r.	36	Change in the number of employed persons in the national economy by place of residence in December 2024 in relation to January 2024	36
Struktura pracujących w gospodarce narodowej według płci i miejsca zamieszkania w grudniu 2024 r.	36	Employed persons in the national economy by sex and place of residence in December 2024	36
Udział kobiet w ogólnej liczbie pracujących w gospodarce narodowej w grudniu 2024 r.	37	Share of employed women in the total employed persons in the national economy in December 2024	37
Pracujący w gospodarce narodowej według płci i wielkości podmiotu w grudniu 2024 r.	37	Employed persons in the national economy by sex and size of entity in December 2024	37
Udział cudzoziemców w ogólnej liczbie wykonujących pracę w 2024 r. – badanie eksperymentalne GUS	38	Share of foreigners in the total number of people performing work in 2024 – experimental study of Statistics Poland	38
Cudzoziemcy wykonujący pracę według obywatelstwa i miejsca zamieszkania w województwie w 2024 r.	38	Foreigners performing work by citizenship and place of residence in Voivodship in 2024	38
Przeciętne miesięczne wynagrodzenia brutto według miejsca zamieszkania oraz sektorów gospodarki narodowej w grudniu 2024 r.	39	Average gross wages and salaries by place of residence and sectors of the national economy in December 2024	39
Różnica przeciętnych miesięcznych wynagrodzeń brutto mężczyzn i kobiet w gospodarce narodowej według miejsca zamieszkania w grudniu 2024 r.	39	Difference between gross wages and salaries of the national economy of men and women by place of residence in December 2024	39
Przeciętny miesięczny dochód rozporządzalny w gospodarstwach domowych w 2023 r.	39	Average monthly available income in households in 2023	39
Przeciętne miesięczne wydatki w gospodarstwach domowych w 2023 r.	39	Average monthly expenditure in households in 2023	39
Przeciętne miesięczne wynagrodzenia brutto w gospodarce narodowej według miejsca zamieszkania w grudniu 2024 r.	40	Average gross wages and salaries in the national economy by place of residence in December 2024	40
Przeciętne miesięczne wynagrodzenie brutto w gospodarce narodowej według miejsca zamieszkania, sektorów i płci w województwie w grudniu 2024 r.	40	Average gross wages and salaries in the national economy by place of residence, sector and sex in Voivodship in December 2024	40
Mediana wynagrodzeń miesięcznych brutto w gospodarce narodowej według miejsca zamieszkania w grudniu 2024 r.	41	Median of monthly gross wages and salaries in the national economy by place of residence in December 2024	41
Mediana wynagrodzeń brutto w gospodarce narodowej według miejsca zamieszkania, sektorów i płci w województwie w grudniu 2024 r.	41	Median of monthly gross wages and salaries in the national economy by place of residence, sector and sex in Voivodship in December 2024	41
Dojazdy do pracy w 2021 r.	42	Commuting to work in 2021	42
Dojeżdżający do pracy według wieku i lokalizacji miejsca pracy w województwie w 2021 r.	42	Commuters by age and workplace location in Voivodship in 2021	42
Iloraz przepływów związanych z zatrudnieniem w 2021 r.	43	The ratio of work-related commuting in 2021	43
Struktura przyjeżdżających do pracy w Lublinie i wyjeżdżających do pracy z Lublina według wieku w 2021 r.	43	The structure of incoming commuters to Lublin and outgoing commuters from Lublin by age in 2021	43

Spis treści	strona	Contents	page
Przyjazdy do pracy do Lublina w 2021 r.	44	Incoming to work to Lublin in 2021	44
Przyjeżdżający do pracy do miast wojewódzkich w 2021 r.	44	Persons commuting to work to seats of voivodships in 2021	44
Przyjeżdżający do pracy do Lublina według wieku w 2021 r.	44	Persons commuting to work to Lublin by age in 2021	44
Wyjazdy do pracy z Lublina w 2021 r.	45	Outgoing to work from Lublin in 2021	45
Wyjeżdżający do pracy z miast wojewódzkich w 2021 r.	45	Persons commuting to work from seats of voivodships in 2021	45
Wyjeżdżający do pracy z Lublina według wieku w 2021 r.	45	Persons commuting to work from Lublin by age in 2021	45
Dojeżdżający do pracy w 2021 r.	46	Commuters in 2021	46
według województwa zamieszkania	46	by voivodship of residence	46
według płci	46	by sex	46
Dojeżdżający do pracy według wieku oraz województwa zamieszkania w 2021 r.	46	Commuters by age and voivodship of residence in 2021	46
Dojeżdżający do pracy w miastach wojewódzkich w 2021 r.	46	Commuters in seats of voivodships in 2021	46
Szkolnictwo	47	Education	47
Dzieci w wieku 3–5 lat objęte wychowaniem przedszkolnym w roku szkolnym 2023/24	48	Children aged 3–5 years included in pre-primary education in the 2023/24 school year	48
Dzieci w przedszkolach i innych formach wychowania przedszkolnego na 1000 dzieci w wieku 3–5 lat w województwie	48	Children in nursery schools and other forms of pre-school education per 1000 children aged 3–5 years in Voivodship	48
Koszt jednostkowy edukacji przedszkolnej dziecka w 2023 r.	49	Cost of pre-primary education per child in 2023	49
Dzieci w wieku 3–5 lat przypadające na jedną placówkę wychowania przedszkolnego w województwie	49	Children aged 3–5 years per pre-primary establishment in Voivodship	49
Średnia wielkość oddziału w szkołach podstawowych dla dzieci i młodzieży w roku szkolnym 2023/24	50	Average section size in primary schools for children and youth in the 2023/24 school year	50
Uczniowie w szkołach podstawowych dla dzieci i młodzieży w województwie	50	Pupils in primary schools for children and youth in Voivodship	50
Koszt jednostkowy edukacji ucznia w szkole podstawowej dla dzieci i młodzieży w 2023 r.	51	Cost of education per pupil in a primary school for children and youth in 2023	51
Uczniowie szkół podstawowych dla dzieci i młodzieży na jedną placówkę w województwie	51	Pupils of primary schools for children and youth per facility in Voivodship	51
Uczniowie wyjeżdżający do szkół podstawowych dla dzieci i młodzieży według miejsca zamieszkania w roku szkolnym 2023/24	52	Outgoing pupils commuting to primary schools for children and youth by place of residence in the 2023/24 school year	52
Uczniowie korzystający z zajęć dydaktyczno-wyrównawczych i specjalistycznych w szkołach podstawowych dla dzieci i młodzieży (bez szkół specjalnych) w województwie w roku szkolnym 2023/24	52	Pupils benefiting from teaching-compensatory and specialized classes in elementary school for children and youth (excluding special schools) in Voivodship in the 2023/24 school year	52
Uczniowie przyjeżdżający do szkół podstawowych dla dzieci i młodzieży według miejsca pobierania nauki w roku szkolnym 2023/24	53	Incoming pupils commuting to primary schools for children and youth by place of education in the 2023/24 school year	53
Uczniowie według wieku w szkołach podstawowych dla dzieci i młodzieży w województwie w roku szkolnym 2023/24	53	Pupils by age in primary schools for children and youth in Voivodship in the 2023/24 school year	53
Średni wynik egzaminu ósmoklasisty z języka polskiego w szkołach podstawowych dla dzieci i młodzieży w 2024 r.	54	Average result of the eighth-grader exam in Polish in primary schools for children and youth in 2024	54
Średni wynik egzaminu ósmoklasisty z języka polskiego w szkołach podstawowych dla dzieci i młodzieży w podziale na płeć w województwie	54	Average result of the eighth-grader exam in Polish in primary schools for children and youth by sex in Voivodship	54
Średni wynik egzaminu ósmoklasisty z matematyki w szkołach podstawowych dla dzieci i młodzieży w 2024 r.	55	Average result of the eighth-grader exam in mathematics in primary schools for children and youth in 2024	55
Średni wynik egzaminu ósmoklasisty z matematyki w szkołach podstawowych dla dzieci i młodzieży w podziale na płeć w województwie	55	Average result of the eighth-grader exam in mathematics in primary schools for children and youth by sex in Voivodship	55
Koszt jednostkowy edukacji ucznia w liceum ogólnokształcącym dla młodzieży oraz w technikum w 2023 r.	56	Cost of education per student in a general secondary school for youth and in a technical secondary school in 2023	56
Nauczyciele dyplomowani w szkołach ponadpodstawowych dla młodzieży w województwie	56	Chartered teachers in secondary schools for youth in Voivodship	56
Uczniowie dojeżdżający do szkół ponadpodstawowych dla młodzieży według miejsca zamieszkania w roku szkolnym 2023/24	57	Students commuters to post-primary schools for youth by place of residence in the 2023/24 school year	57
Uczniowie według wieku w szkołach ponadpodstawowych dla młodzieży w województwie w roku szkolnym 2023/24	57	Students by age in secondary schools for youth in Voivodship in the 2023/24 school year	57

Spis treści	strona	Contents	page
Średni wynik egzaminu maturalnego z języka polskiego w 2024 r.	58	Average result of matriculation exam in Polish in 2024	58
Zdawalność egzaminów maturalnych w województwie	58	Pass rate of matriculation exam in Voivodship	58
Średni wynik egzaminu maturalnego z matematyki w 2024 r.	59	Average result of matriculation exam in mathematics in 2024	59
Absolwenci liceów ogólnokształcących i techników dla młodzieży w województwie	59	Graduates of general secondary schools and technical secondary schools for youth in Voivodship	59
Absolwenci w liceach ogólnokształcących dla młodzieży w roku szkolnym 2022/23	60	Graduates in general secondary schools for youth in the 2022/23 school year	60
Udział uczniów branżowych szkół I stopnia w ogólnej liczbie uczniów szkół ponadpodstawowych w roku szkolnym 2023/24	60	Share of students of stage I sectoral vocational schools in total number of students of post-primary schools in the 2023/24 school year	60
Osoby młode (15–34 lata) niepracujące, nieuczące się i niedokształcające się (NEET) w 2024 r.	60	Young people (15–34 years) neither in employment nor in education and training (NEET) in 2024	60
Osoby młode (18–24 lata) niekontynuujące nauki	60	Early leavers (18–24 years) from education and training	60
Uczniowie cudzoziemcy w roku szkolnym 2023/24	61	Foreign pupils and students in the 2023/24 school year	61
Uczniowie korzystający z internatów i burs w szkołach ponadpodstawowych dla młodzieży w województwie w roku szkolnym 2023/24	61	Students of boarding and dormitories in secondary schools for youth in Voivodship in the 2023/24 school year	61
Studenci uczelni w województwie lubelskim	62	Students in Lubelskie Voivodship	62
Studenci uczelni w roku akademickim 2023/24	62	Students of higher education institutions in the 2023/24 academic year	62
Studenci według grup kierunków studiów w województwie lubelskim w roku akademickim 2023/24	62	Students by broad fields of education and training in Lubelskie Voivodship in the 2023/24 academic year	62
Studenci cudzoziemcy w roku akademickim 2023/24	62	Foreign students in the 2023/24 academic year	62
Mieszkania i ich obsługa	63	Dwellings and their service	63
Mieszkania w 2021 r.	64	Dwellings in 2021	64
Mieszkania zamieszkane w województwie według roku oddania budynku do użytkowania w 2021 r.	64	Inhabited dwellings in Voivodship by year of building completion in 2021	64
Mieszkania, na budowę których wydano pozwolenia lub przyjęto zgłoszenia zgodnie z projektem budowlanym w 2024 r.	65	Dwellings for which construction permits have been issued or notifications have been accepted in accordance with a construction project in 2024	65
Mieszkania, na budowę których wydano pozwolenia lub przyjęto zgłoszenia zgodnie z projektem budowlanym w województwie	65	Dwellings for which construction permits have been issued or notifications have been accepted in accordance with a construction project in Voivodship	65
Mediana cen lokali mieszkalnych w 2023 r.	66	Median of prices of residential premises in 2023	66
Mediana cen lokali mieszkalnych w województwie	66	Median of prices of residential premises in Voivodship	66
Lokale mieszkalne sprzedane w ramach transakcji na rynku pierwotnym i wtórnym w 2023 r.	67	Residential premises sold in primary and secondary market transactions in 2023	67
Lokale mieszkalne sprzedane w ramach transakcji w województwie	67	Residential premises sold in Voivodship	67
Mieszkania oddane do użytkowania w 2024 r.	68	Dwellings completed in 2024	68
Mieszkania oddane do użytkowania w województwie	68	Dwellings completed in Voivodship	68
Mieszkania oddane do użytkowania na 1000 ludności w 2024 r.	69	Dwellings completed per 1000 population in 2024	69
według delimitacji obszarów wiejskich	69	by delimitation of rural areas	69
według wielkości miast	69	by city size	69
Mieszkania oddane do użytkowania w województwie lubelskim według form budownictwa	69	Dwellings completed by forms of construction in Lubelskie Voivodship	69
Przeciętna powierzchnia użytkowa mieszkania w województwie lubelskim	69	Average useful floor area of dwelling in Lubelskie Voivodship	69
Cena za 1 m ³ wody dla gospodarstw domowych w 2023 r.	70	Price of water per 1 cubic meter for households in 2023	70
Udział strat wody w łącznej ilości dostarczonej wody w 2023 r.	70	Share of water losses in the total amount of water supplied in 2023	70
Ludność korzystająca z wodociągu w ogólnej liczbie ludności w województwie	70	Population using water supply in total population in Voivodship	70
Cena za 1 m ³ ścieków dla gospodarstw domowych w 2023 r.	71	Wastewater price per 1 cubic meter for households in 2023	71
Udział ścieków oczyszczonych w ściekach odprowadzanych w 2023 r.	71	Share of treated wastewater in discharged wastewater in 2023	71
Przydomowe oczyszczalnie ścieków w województwie	71	Household wastewater treatment systems in Voivodship	71
Zużycie wody z wodociągów przez gospodarstwa domowe w 2023 r.	72	Household consumption of water from water supply systems in 2023	72

Spis treści	strona	Contents	page
Zużycie wody z wodociągów w gospodarstwach domowych na 1 mieszkańca w województwie	72	Consumption of water from water supply system in households per capita in Voivodship	72
Zużycie wody z sieci wodociągowej w gospodarstwach domowych według delimitacji obszarów wiejskich w 2023 r.	73	Household consumption of water from water supply systems by delimitation of rural areas in 2023	73
Ludność korzystająca z oczyszczalni ścieków według delimitacji obszarów wiejskich w 2023 r.	73	Population connected to wastewater treatment plants by delimitation of rural areas in 2023	73
Odpady zebrane selektywnie w województwie lubelskim	73	Waste collected separately in Lubelskie Voivodship	73
Odpady komunalne w 2023 r.	73	Municipal waste in 2023	73
Odpady komunalne wytworzone w 2023 r.	74	Municipal waste generated in 2023	74
Zmieszane odpady komunalne zebrane w ciągu roku w województwie	74	Mixed municipal waste collected during in Voivodship	74
Papier i tektura, metale, szkło i tworzywa sztuczne zebrane selektywnie w relacji do ogółu odpadów komunalnych w 2023 r.	75	Paper and cardboard, metals, glass and plastics collected separately in relation to the total municipal waste collected in 2023	75
Odpady komunalne zebrane selektywnie w województwie w 2023 r.	75	Municipal waste collected separately in Voivodship in 2023	75
Odpady biodegradowalne zebrane selektywnie w relacji do ogółu odpadów komunalnych w 2023 r.	76	Biodegradable waste collected separately in relation to the total municipal waste collected in 2023	76
Odpady biodegradowalne zebrane selektywnie w województwie	76	Biodegradable waste collected separately in Voivodship	76
Zdrowie i pomoc społeczna	77	Health and social welfare	77
Lekarze i lekarze dentyści w 2023 r.	78	Doctors and dentists in 2023	78
Lekarze uprawnieni do wykonywania zawodu medycznego według płci i grup wieku w województwie w 2023 r.	78	Doctors entitled to practise medical profession by sex and age group in Voivodship in 2023	78
Pielęgniarki i położne w 2023 r.	79	Nurses and midwives in 2023	79
Pielęgniarki i położne uprawnione do wykonywania zawodu medycznego według grup wieku w województwie w 2023 r.	79	Nurses and midwives entitled to practise medical profession by age group in Voivodship in 2023	79
Ambulatoryjna opieka zdrowotna w 2023 r.	80	Out-patient health care in 2023	80
Podmioty ambulatoryjnej opieki zdrowotnej w województwie	80	Providers of out-patient health care in Voivodship	80
Szpitala ogólne w 2023 r.	81	General hospitals in 2023	81
Łóżka w stacjonarnych zakładach opieki długoterminowej hospicyjno-paliatywnej w 2023 r.	81	Beds in in-patient long-term care and hospice and palliative care facilities in 2023	81
Lekarze według wieku w 2023 r.	81	Doctors by age in 2023	81
Ratownictwo medyczne i pomoc doraźna w 2024 r.	81	Emergency medical services and first aid in 2024	81
Korzystający ze środowiskowej pomocy społecznej w 2023 r.	82	Beneficiaries of social assistance in 2023	82
Korzystający ze środowiskowej pomocy społecznej w województwie	82	Beneficiaries of social assistance in Voivodship	82
Pomoc społeczna stacjonarna (łącznie z filiami) w 2023 r.	83	Stationary social welfare facilities (including branches) in 2023	83
Mieszkańcy zakładów stacjonarnych pomocy społecznej w województwie w 2023 r.	83	Residents of stationary social welfare facilities in Voivodship in 2023	83
Apteki ogólnodostępne w 2023 r.	84	Generally available pharmacies in 2023	84
Sprzedaż leków na receptę w 2023 r.	84	Sales of prescription medicines in 2023	84
Przeciętne miesięczne wydatki na zdrowie na 1 osobę w gospodarstwach domowych	84	Average monthly expenditure on health per capita in households	84
Spoleczeństwo obywatelskie i wydatki rozwojowe	85	Civil society and development expenditure	85
Fundacje, stowarzyszenia i organizacje społeczne wpisane do rejestru REGON w 2024 r.	86	Foundations, associations and social organisations in the REGON register in 2024	86
Fundacje, stowarzyszenia i organizacje społeczne wpisane do rejestru REGON w województwie	86	Foundations, associations and social organisations in the REGON register in Voivodship	86
Budżet obywatelski w gminach w 2023 r.	87	Civic budget in municipalities in 2023	87
Wnioski w ramach inicjatywy lokalnej w gminach w 2023 r.	87	Applications under the local initiative in municipalities in 2023	87
Jednostki pomocnicze gminy , w których funkcjonują organy wybrane przez mieszkańców w 2022 r.	87	Auxiliary units of municipalities with bodies elected by residents in 2022	87
Zgromadzenia publiczne w 2022 r.	87	Public gatherings in 2022	87
Dochody ogółem budżetów gmin i miast na prawach powiatu w 2023 r.	88	Total revenue of budgets of municipalities and cities with county status in 2023	88

Spis treści	strona	Contents	page
Dochody budżetów gmin i miast na prawach powiatu w województwie	88	Revenue of budgets of municipalities and cities with county status in Voivodship	88
Udział wydatków inwestycyjnych gmin i miast na prawach powiatu w wydatkach ogółem w 2023 r.	89	Share of investment expenditure of municipalities and cities with county status in their total expenditure in 2023	89
Wydatki budżetów gmin i miast na prawach powiatu według wybranych działań w województwie	89	Expenditure of budgets of municipalities and cities with county status by selected divisions in Voivodship	89
Frekwencja w wyborach Prezydenta Rzeczypospolitej Polskiej przeprowadzonych w dniu 18 maja 2025 r. (I tura)	90	Turnout in the election of the President of the Republic of Poland on 18 May 2025 (round I)	90
Frekwencja w wyborach Prezydenta Rzeczypospolitej Polskiej w województwie	90	Turnout in the elections of the President of the Republic of Poland in Voivodship	90
Frekwencja w wyborach Prezydenta Rzeczypospolitej Polskiej przeprowadzonych w dniu 1 czerwca 2025 r. (II tura)	91	Turnout in the election of the President of the Republic of Poland on 1 June 2025 (round II)	91
Frekwencja w wyborach Prezydenta Rzeczypospolitej Polskiej według lokalizacji w województwie w 2025 r.	91	Turnout in the election of the President of the Republic of Poland by location in Voivodship in 2025	91
Frekwencja w wyborach wójtów, burmistrzów i prezydentów miast przeprowadzonych w dniu 7 kwietnia 2024 r.	92	Turnout in mayoral elections held on 7 April 2024	92
Frekwencja w wyborach wójtów, burmistrzów i prezydentów miast przeprowadzonych w województwie	92	Turnout in mayoral elections in Voivodship	92
Otoczenie i jego jakość	93	Surroundings and their quality	93
Lesistość w 2023 r.	94	Forest cover in 2023	94
Pozyskanie drewna na 100 ha powierzchni lasów w województwie	94	Removals per 100 ha of forest area in Voivodship	94
Parki narodowe, parki krajobrazowe i obszary chronionego krajobrazu w 2023 r.	95	National parks, landscape parks and protected landscape areas in 2023	95
Obszary o szczególnych walorach przyrodniczych prawnie chronione w 2023 r.	96	Areas of special nature value under legal protection in 2023	96
Udział obszarów o szczególnych walorach przyrodniczych prawnie chronionych w województwie	96	Share of special nature value under legal protection in Voivodship	96
Europejska Sieć Ekologiczna Natura 2000 w 2023 r.	97	European Ecological Network Natura 2000 in 2023	97
Baza noclegowa turystyki w 2024 r.	98	Tourist accommodation establishments in 2024	98
Miejsca noclegowe w województwie	98	Bed places in Voivodship	98
Turyści korzystający z noclegów w 2024 r.	99	Tourists accommodated in 2024	99
Turyści korzystający z noclegów w województwie	99	Tourists accommodated in Voivodship	99
Czas przejazdu samochodem do Lublina w 2021 r.	100	Travel time by car to Lublin in 2021	100
Czas przejazdu samochodem do Lublina z pozostałych miast wojewódzkich w 2021 r.	100	Travel time by car to Lublin from the other seats of voivodships in 2021	100
Drogi publiczne o nawierzchni twardej w województwie	100	Public roads with hard surface in Voivodship	100
Drogi publiczne o nawierzchni twardej ulepszonej w 2023 r.	101	Public roads with improved hard surface in 2023	101
Drogi ekspresowe i autostrady w 2023 r.	101	Expressways and motorways in 2023	101
Samochody osobowe w 2023 r.	101	Passenger cars in 2023	101
Szlaki turystyczne i drogi dla rowerów w 2023 r.	101	Tourist trails and bicycle tracks in 2023	101
Bezpieczeństwo na drogach w 2024 r.	102	Road safety in 2024	102
Wypadki drogowe i ich ofiary w województwie	102	Road traffic accidents and their casualties in Voivodship	102