

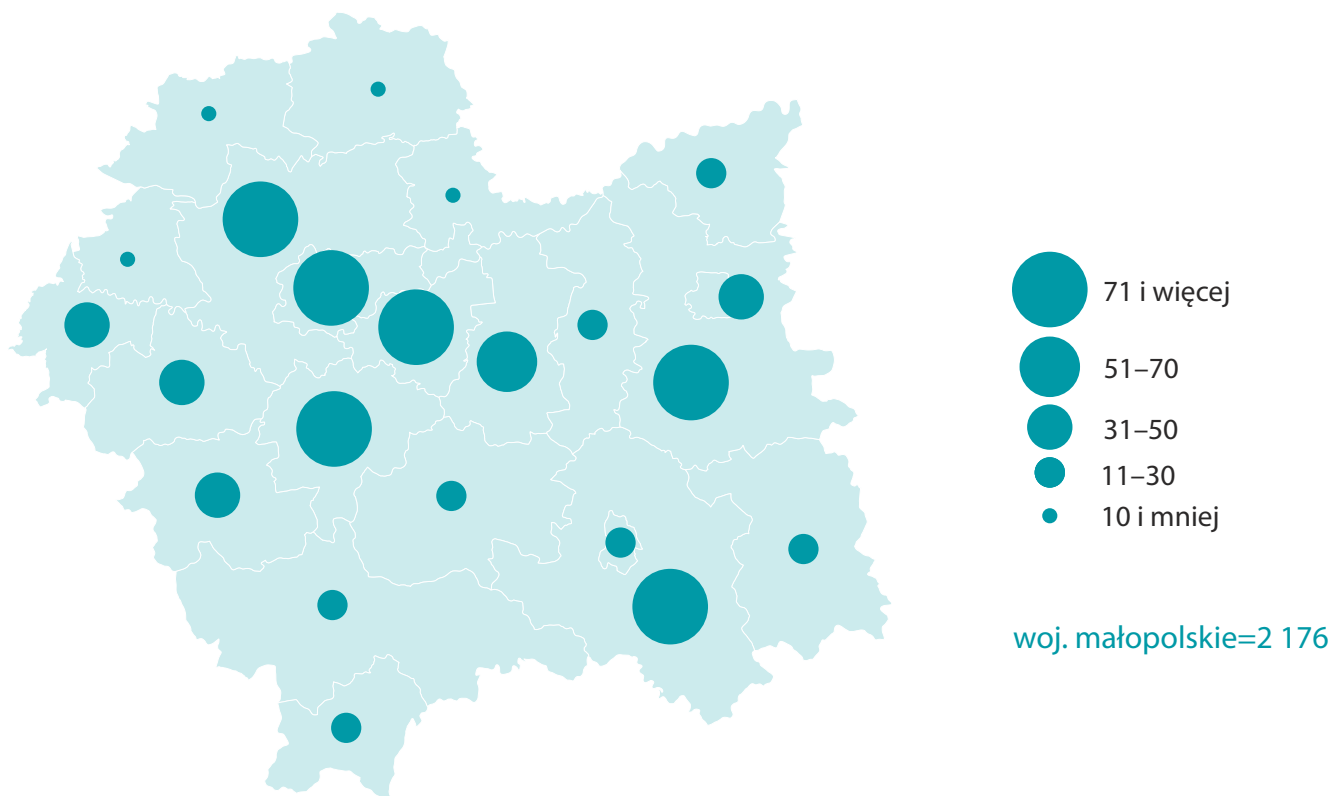


Wybrane dane o powiatach województwa małopolskiego – kwiecień 2026

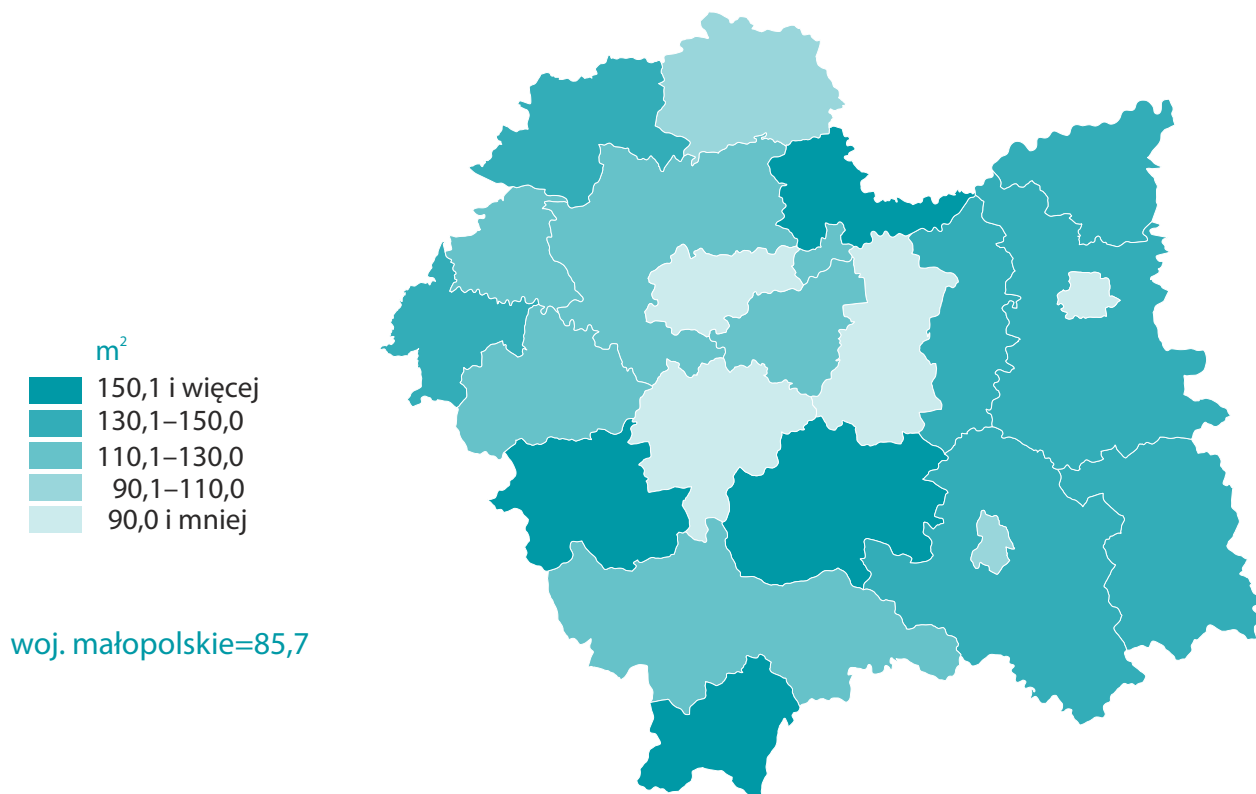




Mapa 1. Mieszkania^a oddane do użytkowania

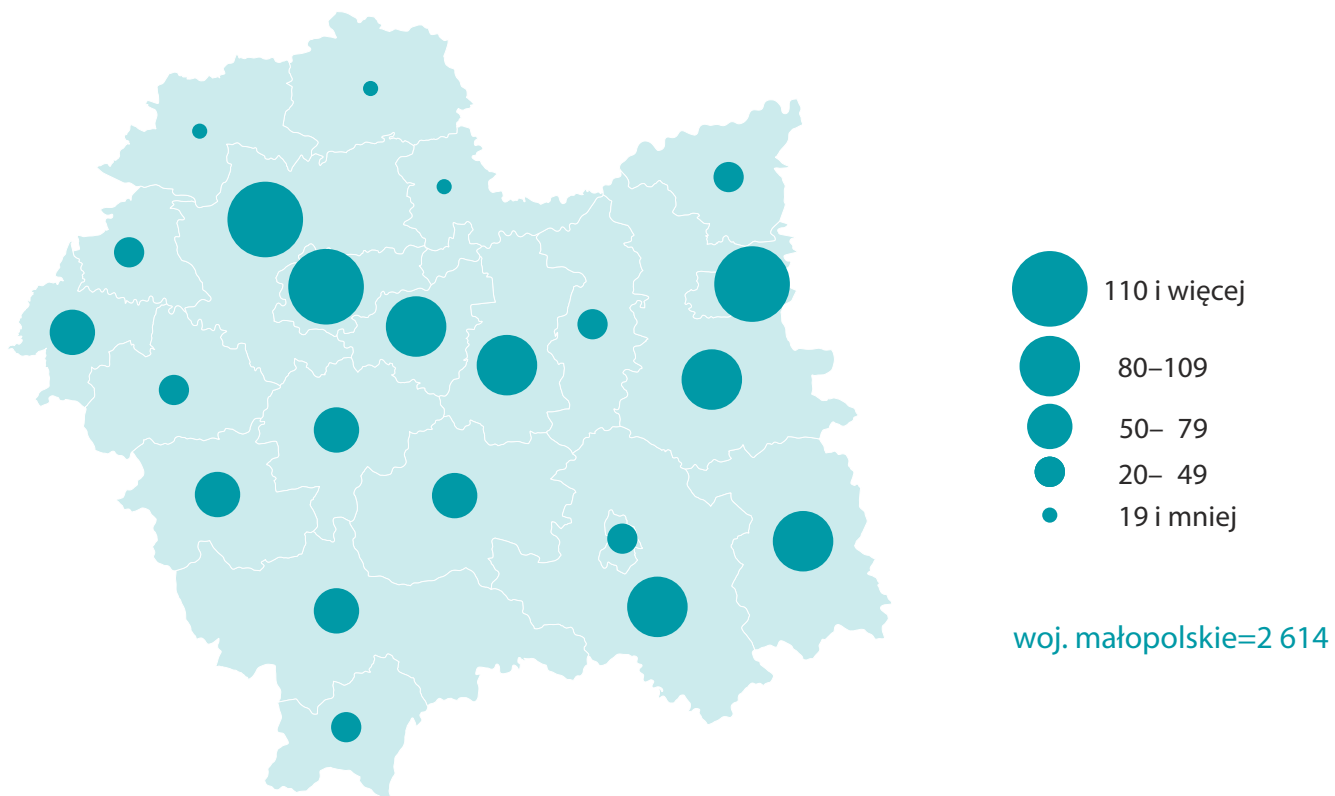


Mapa 2. Przeciętna powierzchnia użytkowa^a 1 mieszkania

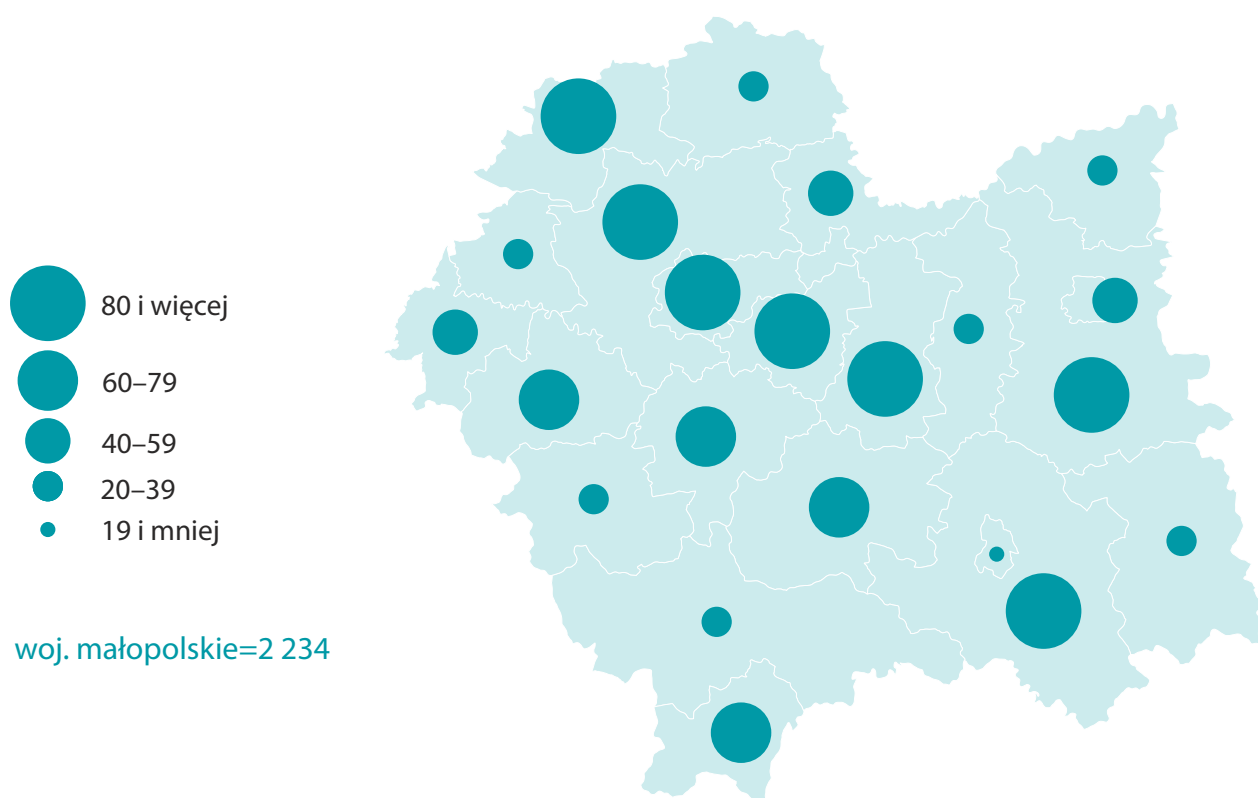




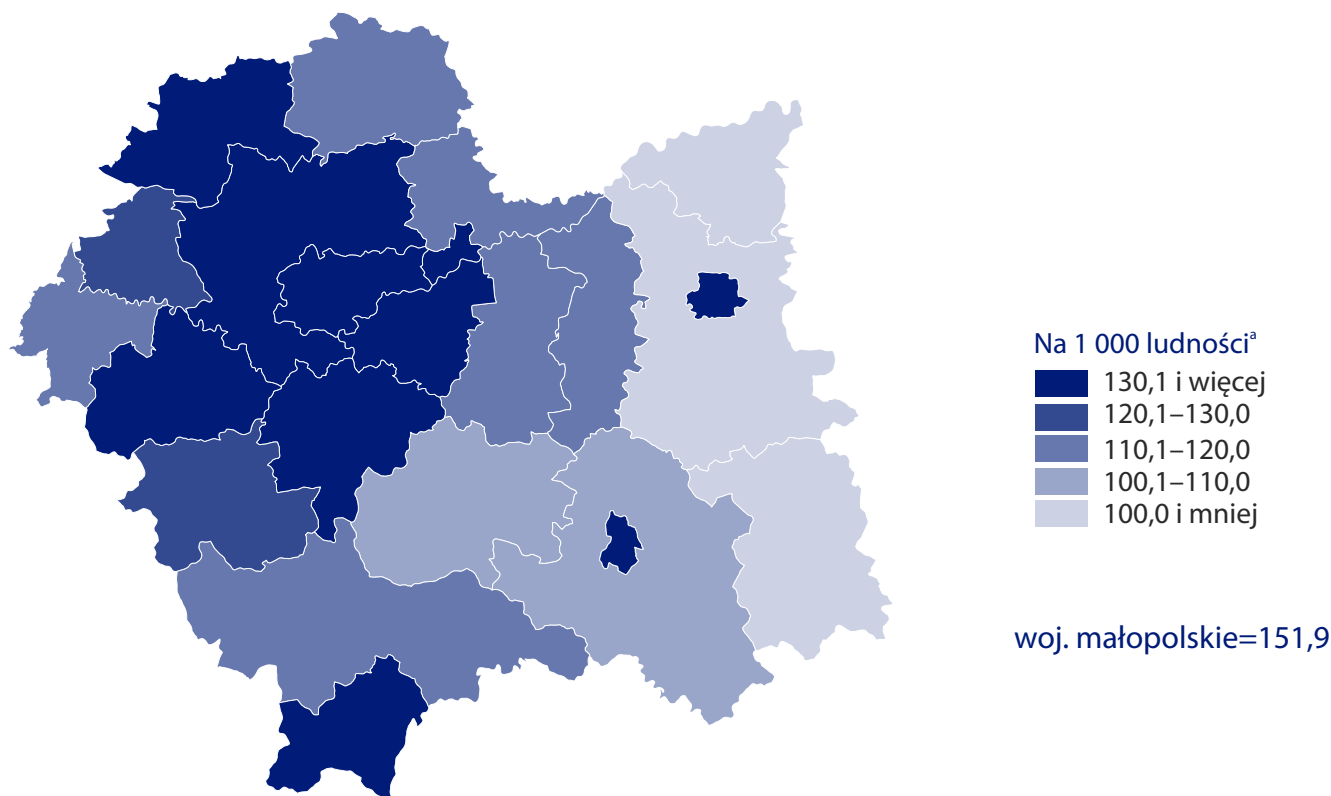
Mapa 3. Mieszkania, na realizację których wydano pozwolenia lub dokonano zgłoszenia z projektem budowlanym



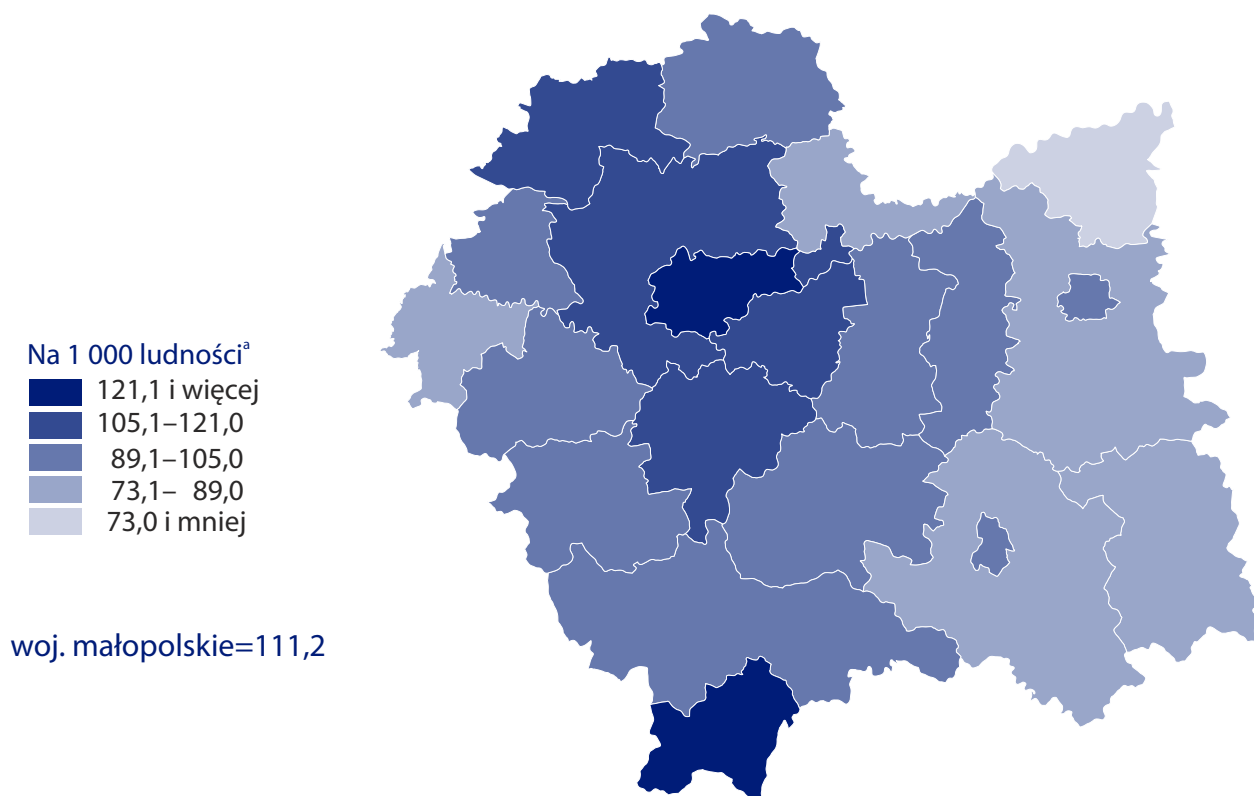
Mapa 4. Mieszkania, których budowę rozpoczęto



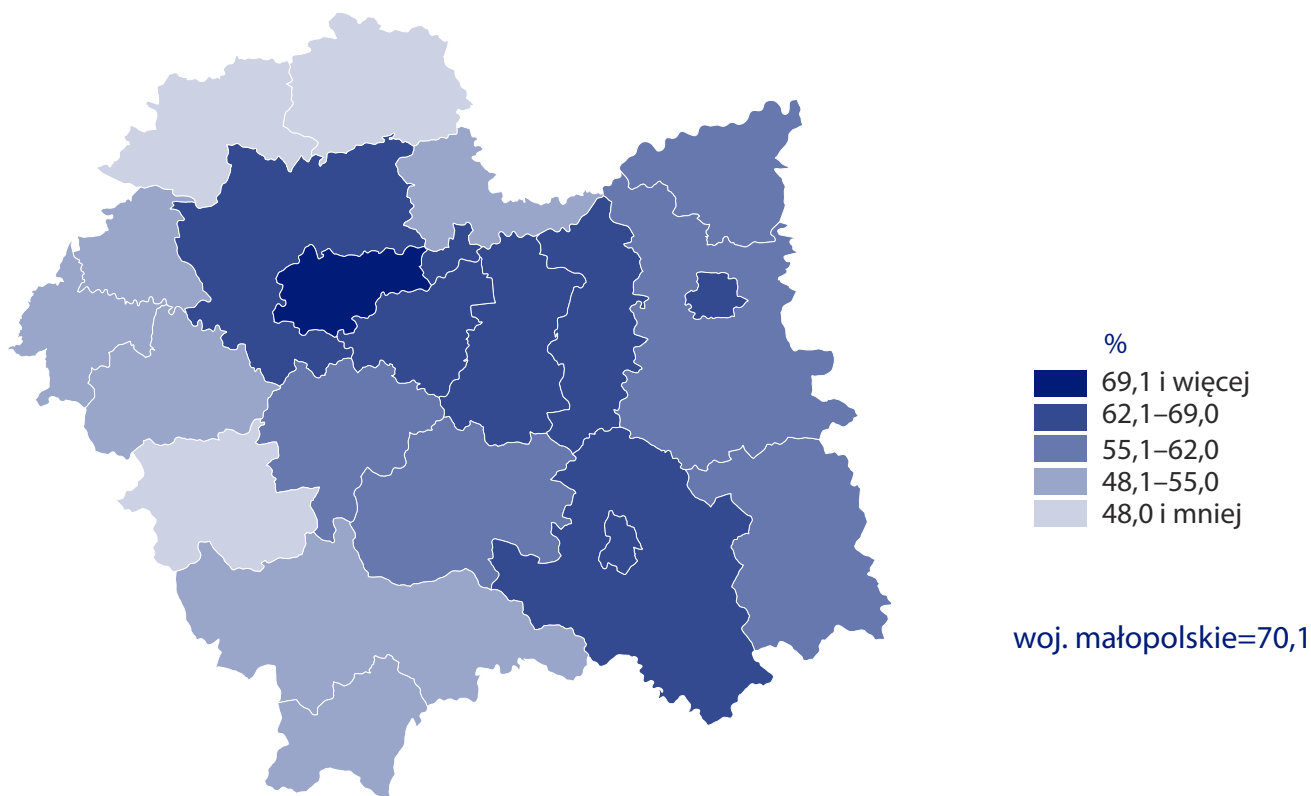
Mapa 5. Podmioty gospodarki narodowej



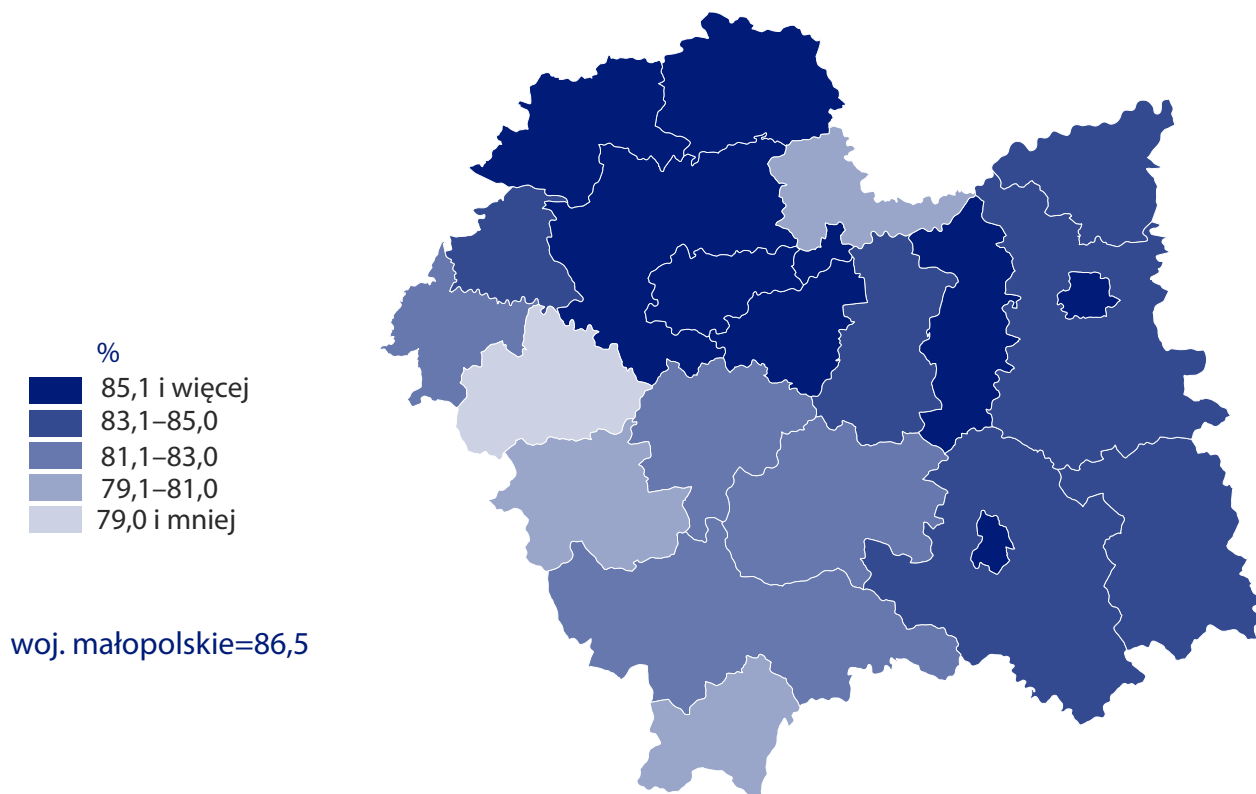
Mapa 6. Osoby fizyczne prowadzące działalność gospodarczą



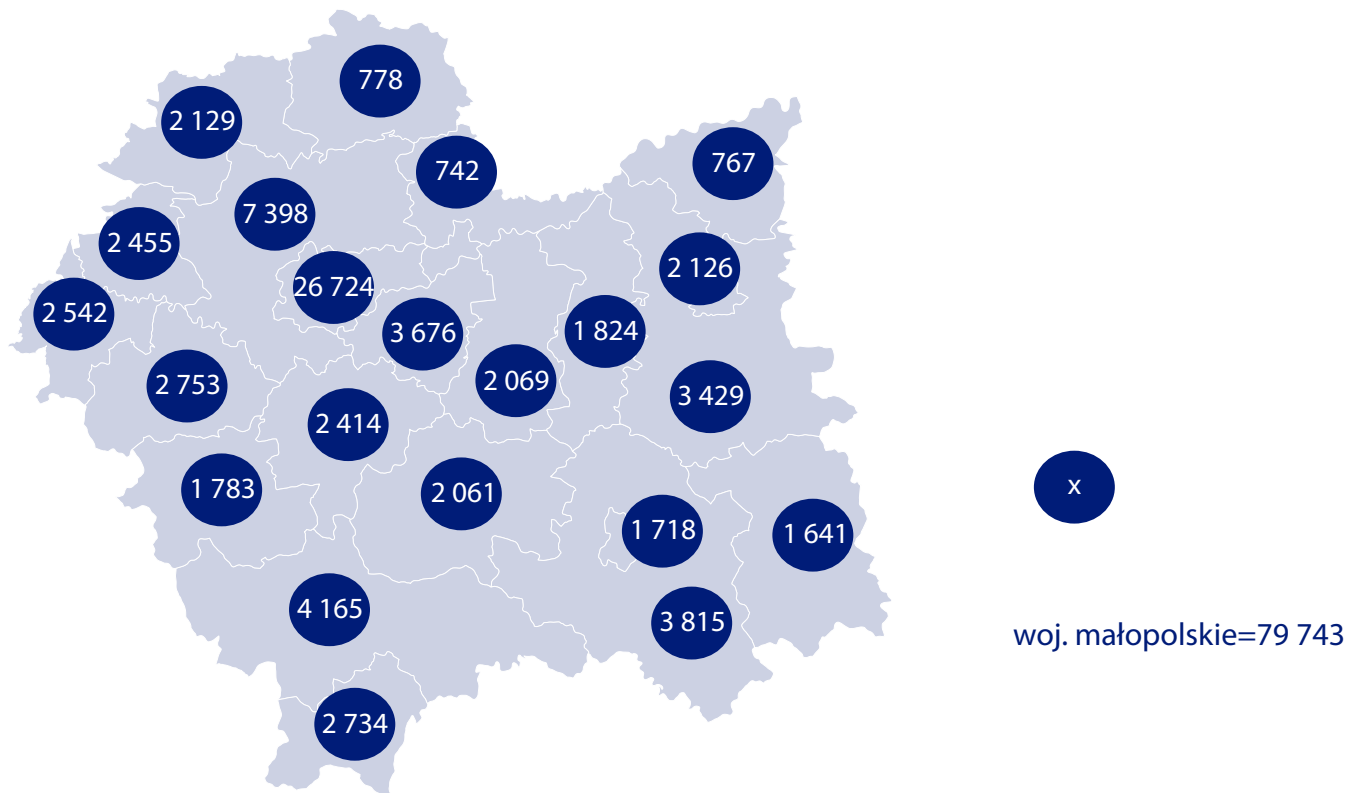
Mapa 7. Udział spółek handlowych w ogólnej liczbie spółek



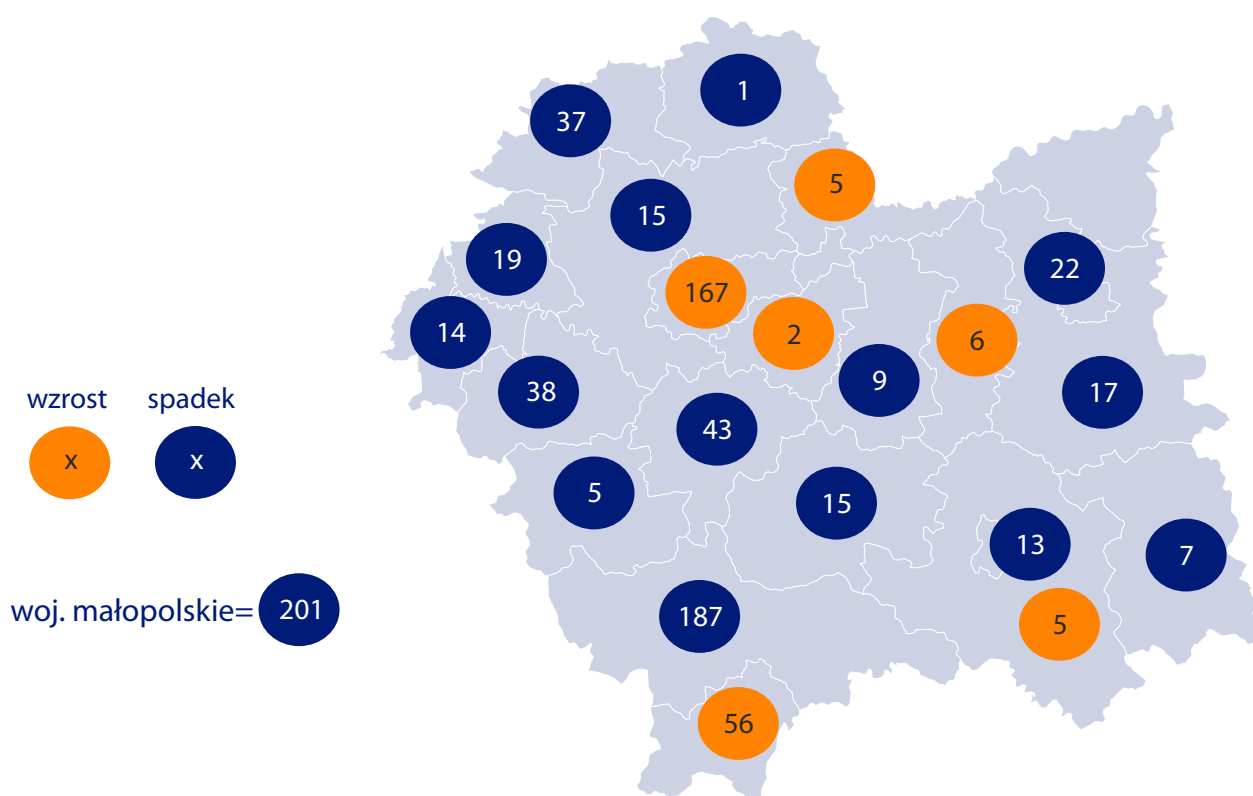
Mapa 8. Udział spółek z o.o. w ogólnej liczbie spółek handlowych



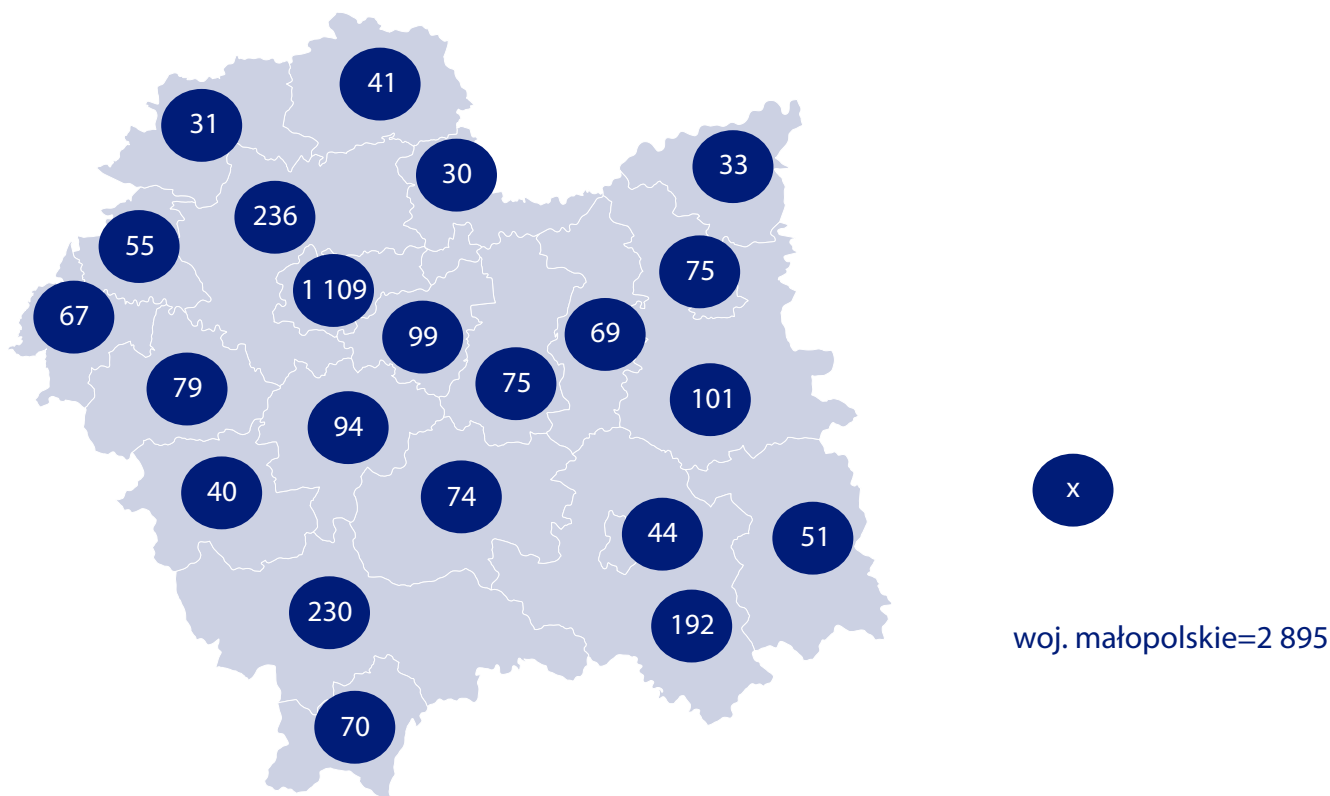
Mapa 9. Podmioty gospodarki narodowej z zawieszoną działalnością



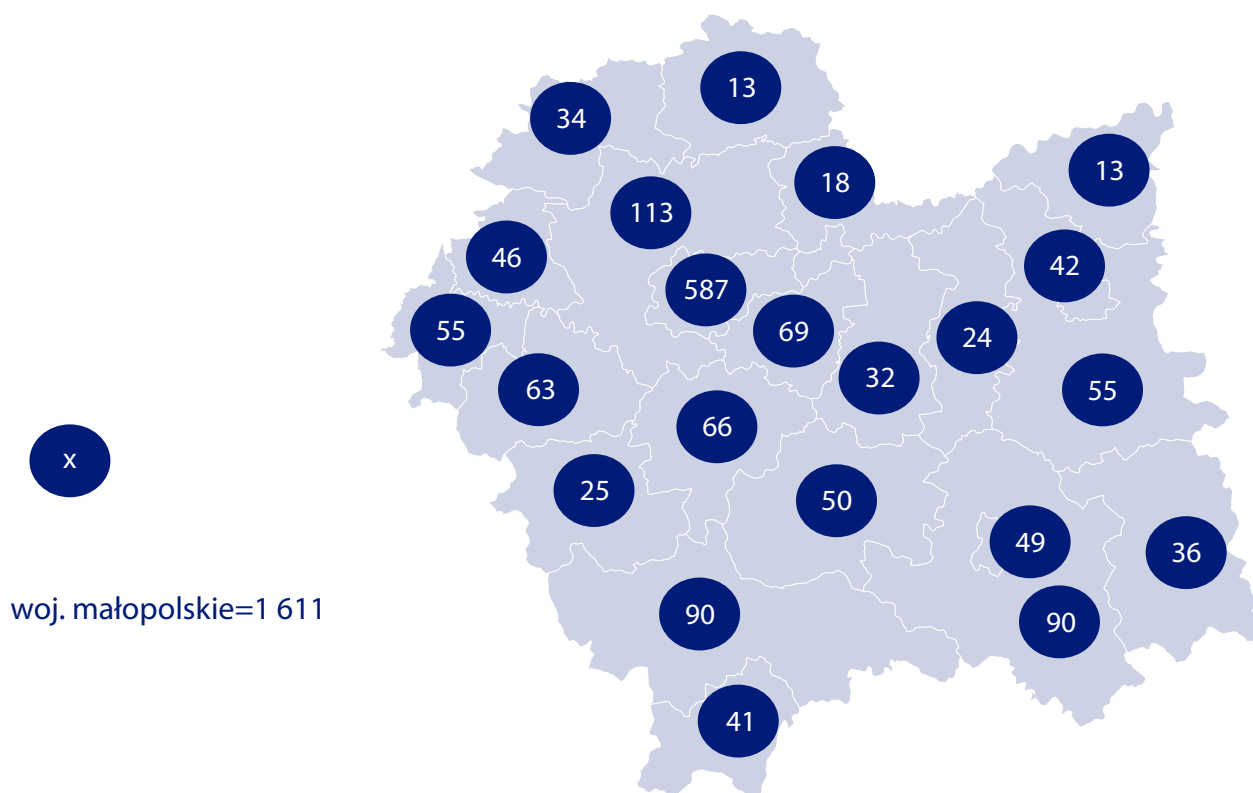
Mapa 10. Wzrost/Spadek liczby podmiotów gospodarki narodowej z zawieszoną działalnością w stosunku do poprzedniego miesiąca



Mapa 11. Podmioty gospodarki narodowej nowo zarejestrowane w rejestrze REGON

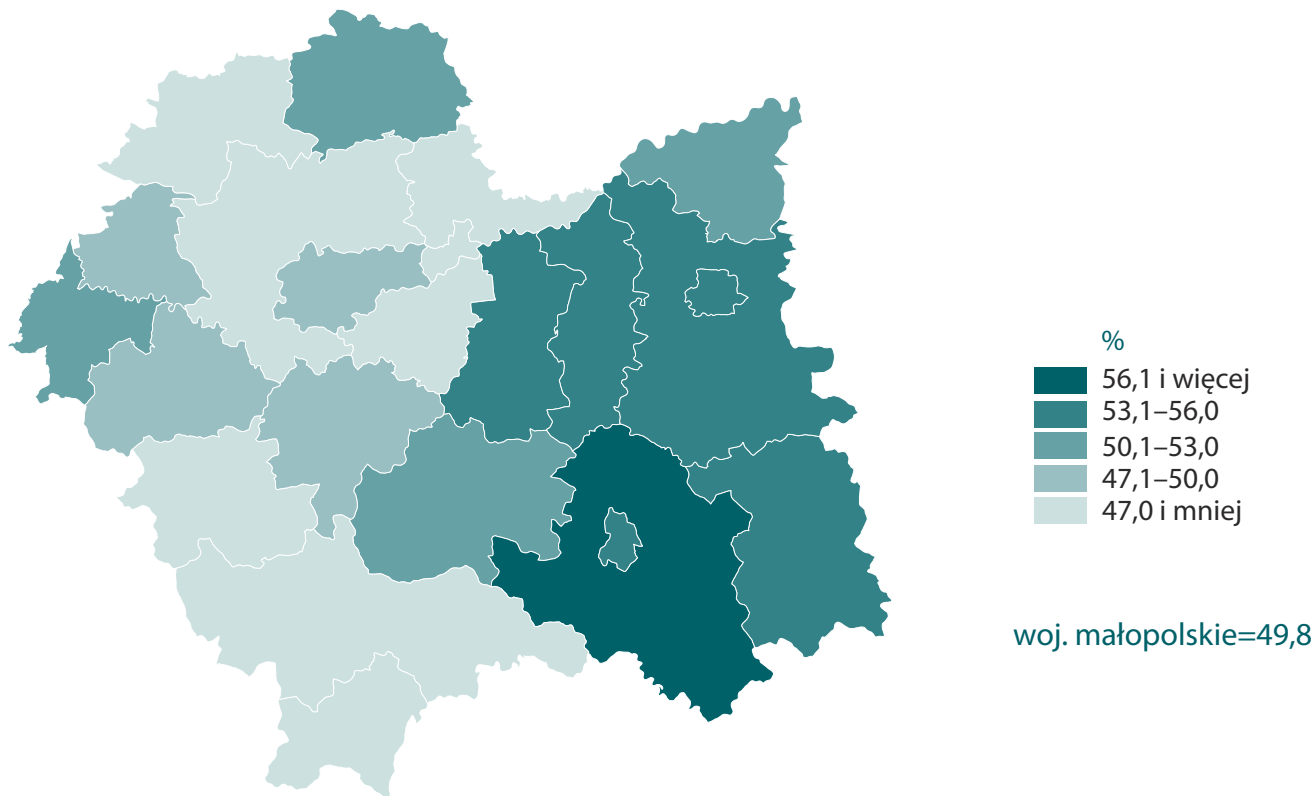


Mapa 12. Podmioty gospodarki narodowej wykreślone z rejestru REGON

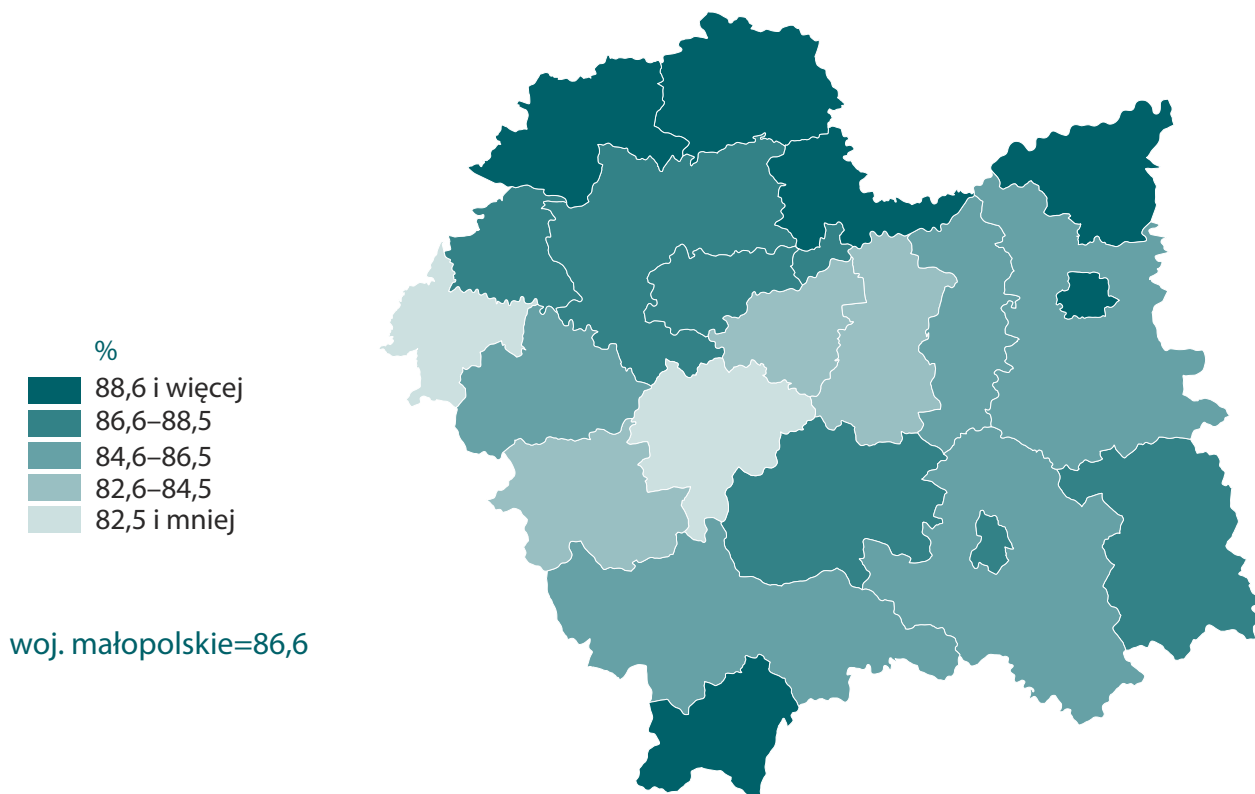




Mapa 13. Udział kobiet w ogólnej liczbie bezrobotnych



Mapa 14. Udział bezrobotnych bez prawa do zasiłku w ogólnej liczbie bezrobotnych

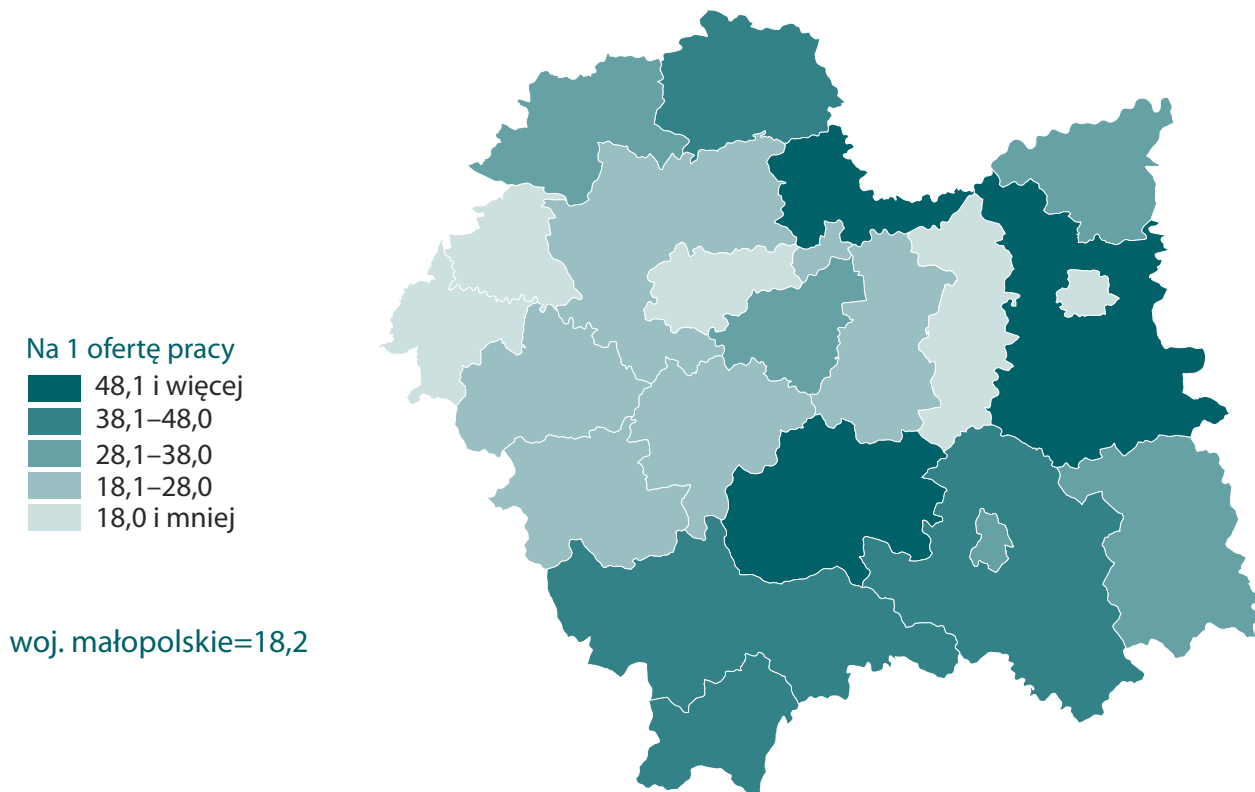




Mapa 15. Stopa bezrobocia rejestrowanego

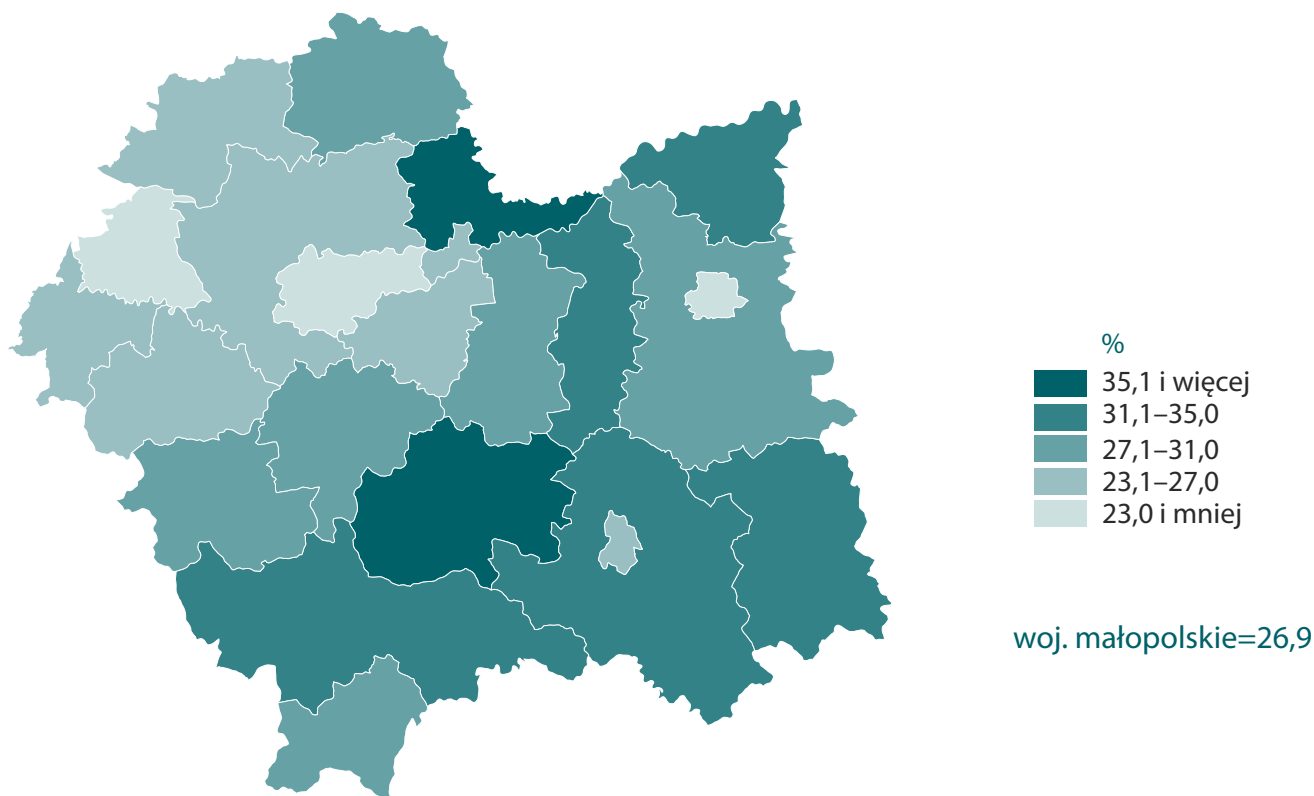


Mapa 16. Bezrobotni zarejestrowani

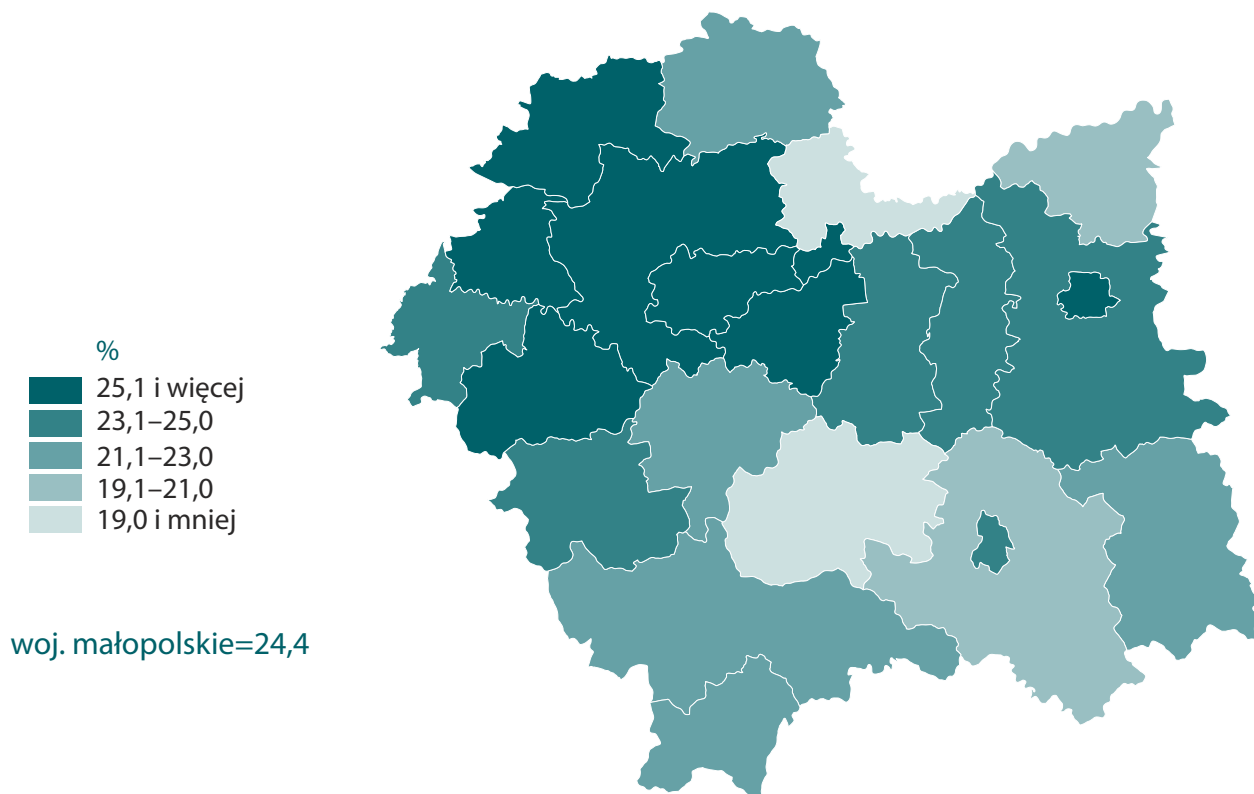




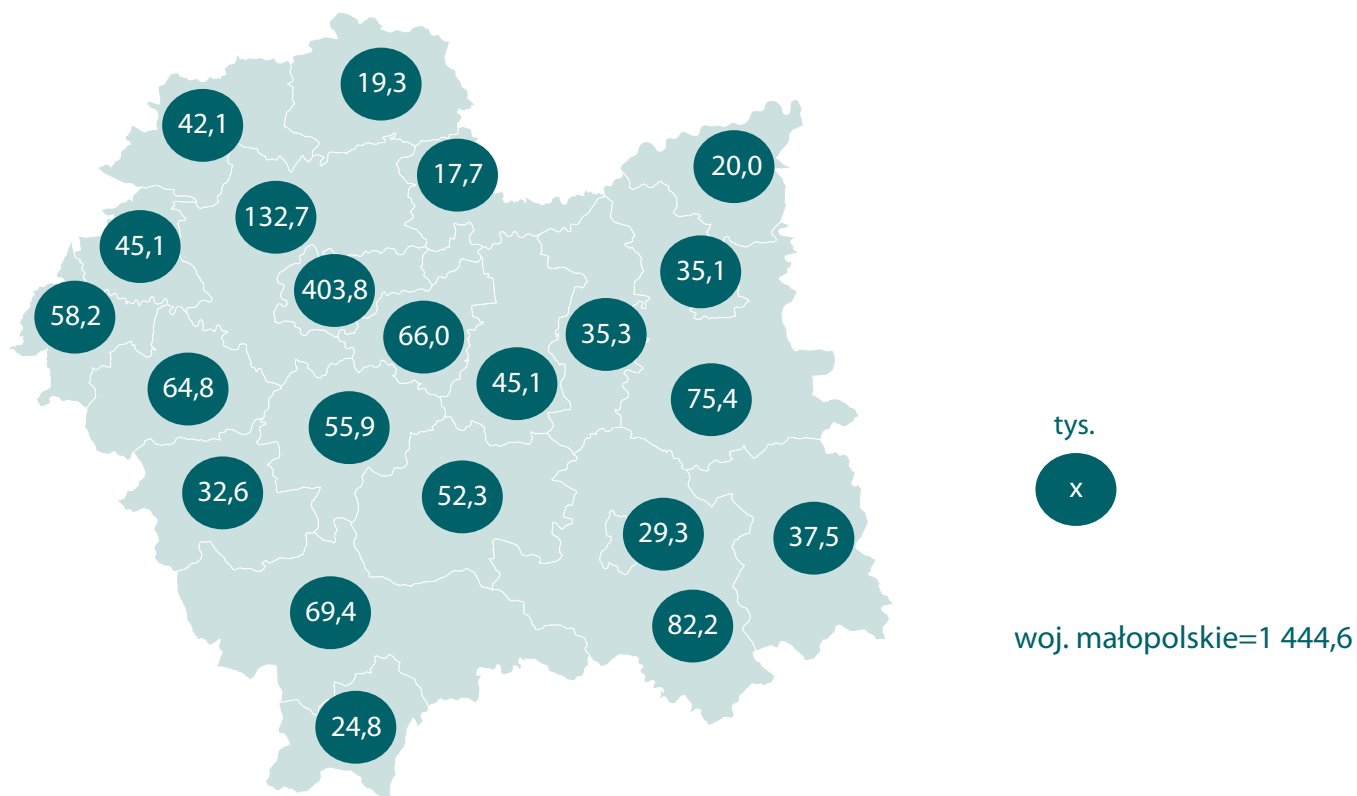
Mapa 17. Udział bezrobotnych do 30 roku życia w ogólnej liczbie bezrobotnych



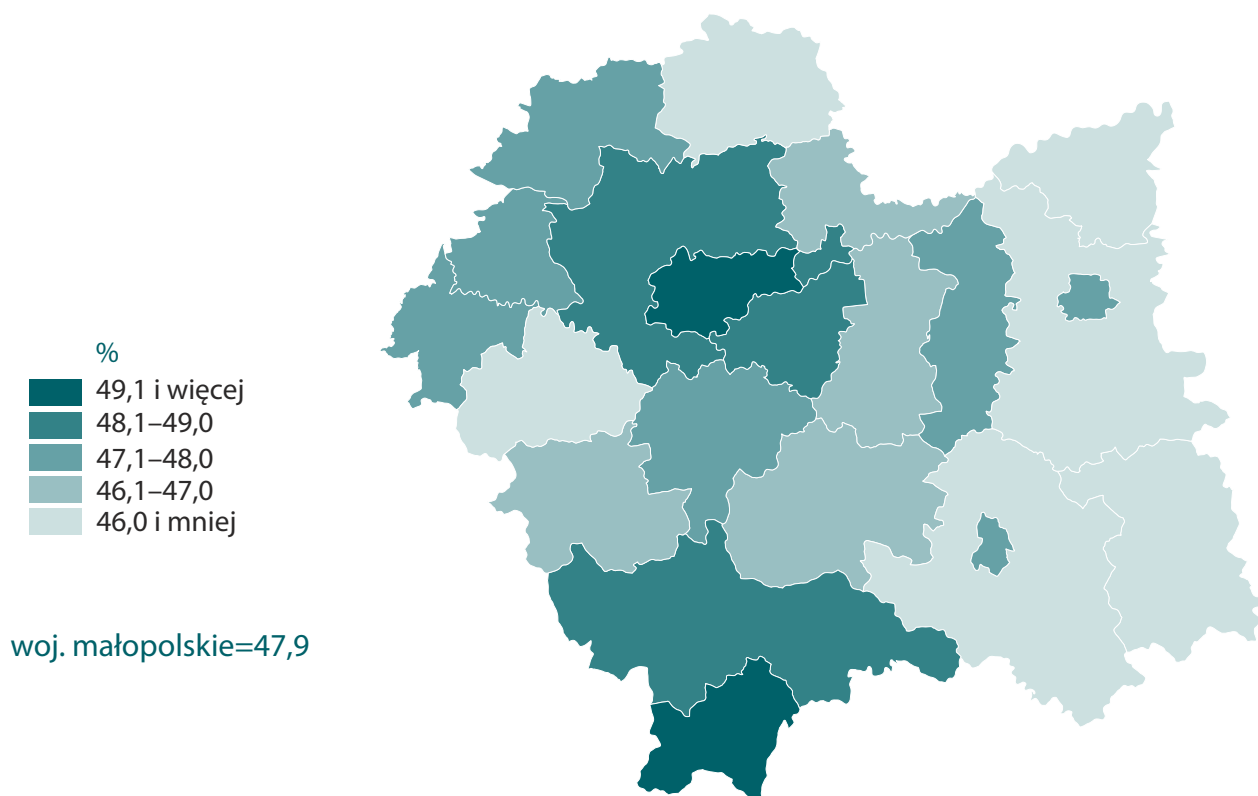
Mapa 18. Udział bezrobotnych powyżej 50 roku życia w ogólnej liczbie bezrobotnych



Mapa 19. Pracujący w gospodarce narodowej

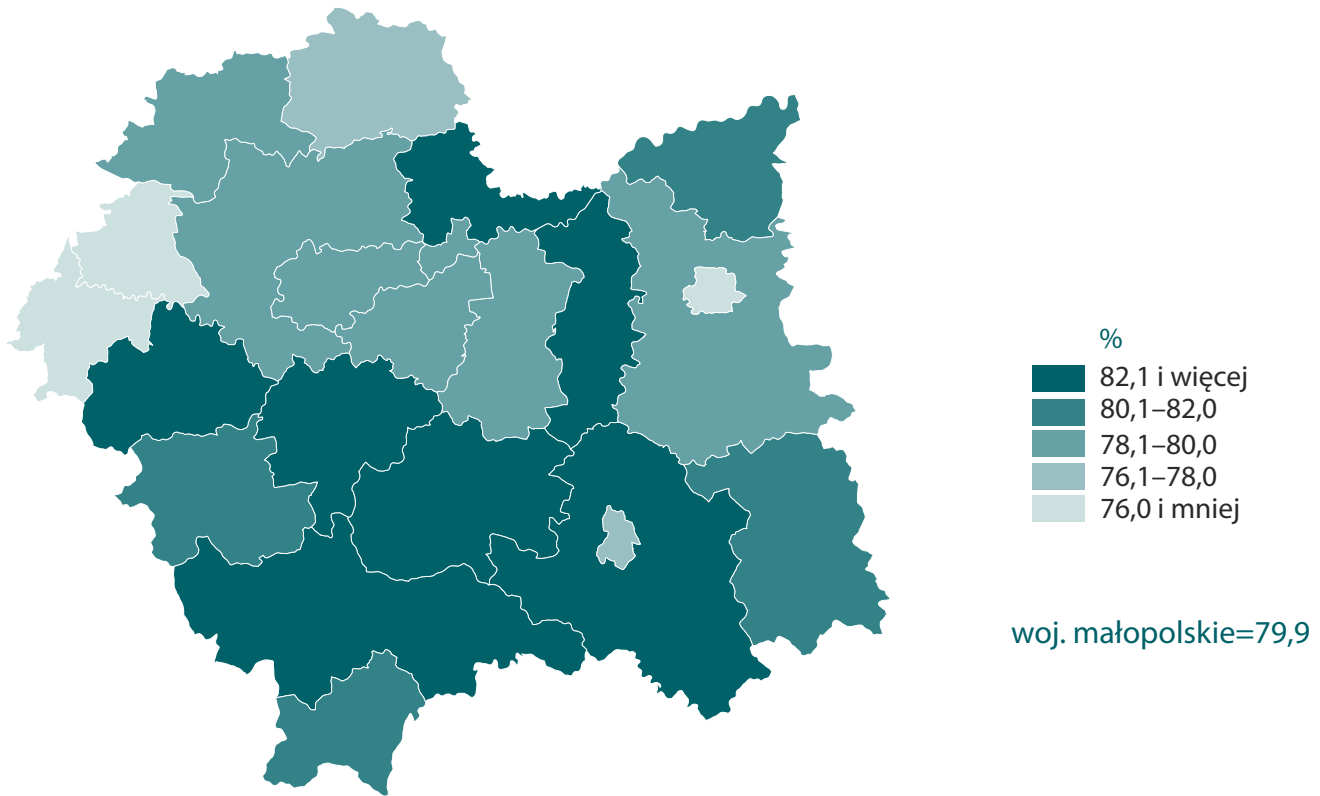


Mapa 20. Udział kobiet w ogólnej liczbie pracujących w gospodarce narodowej

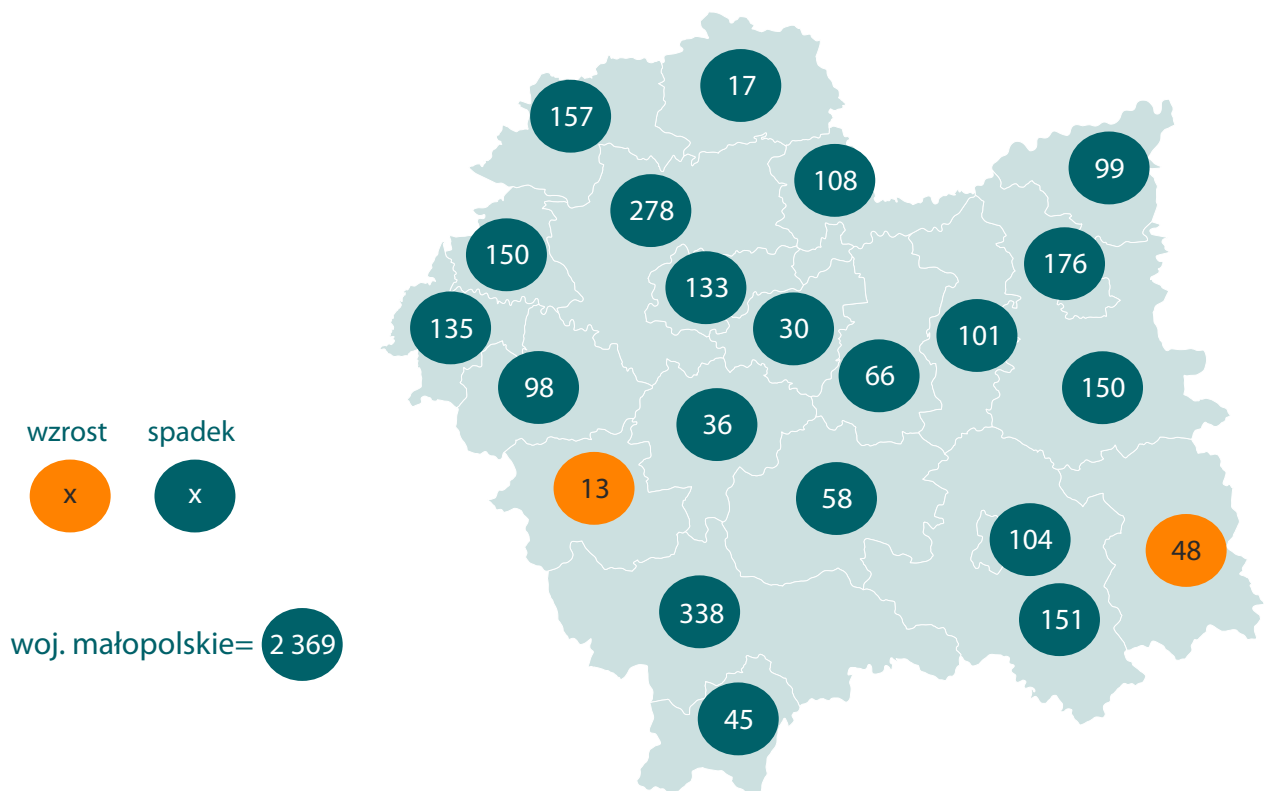




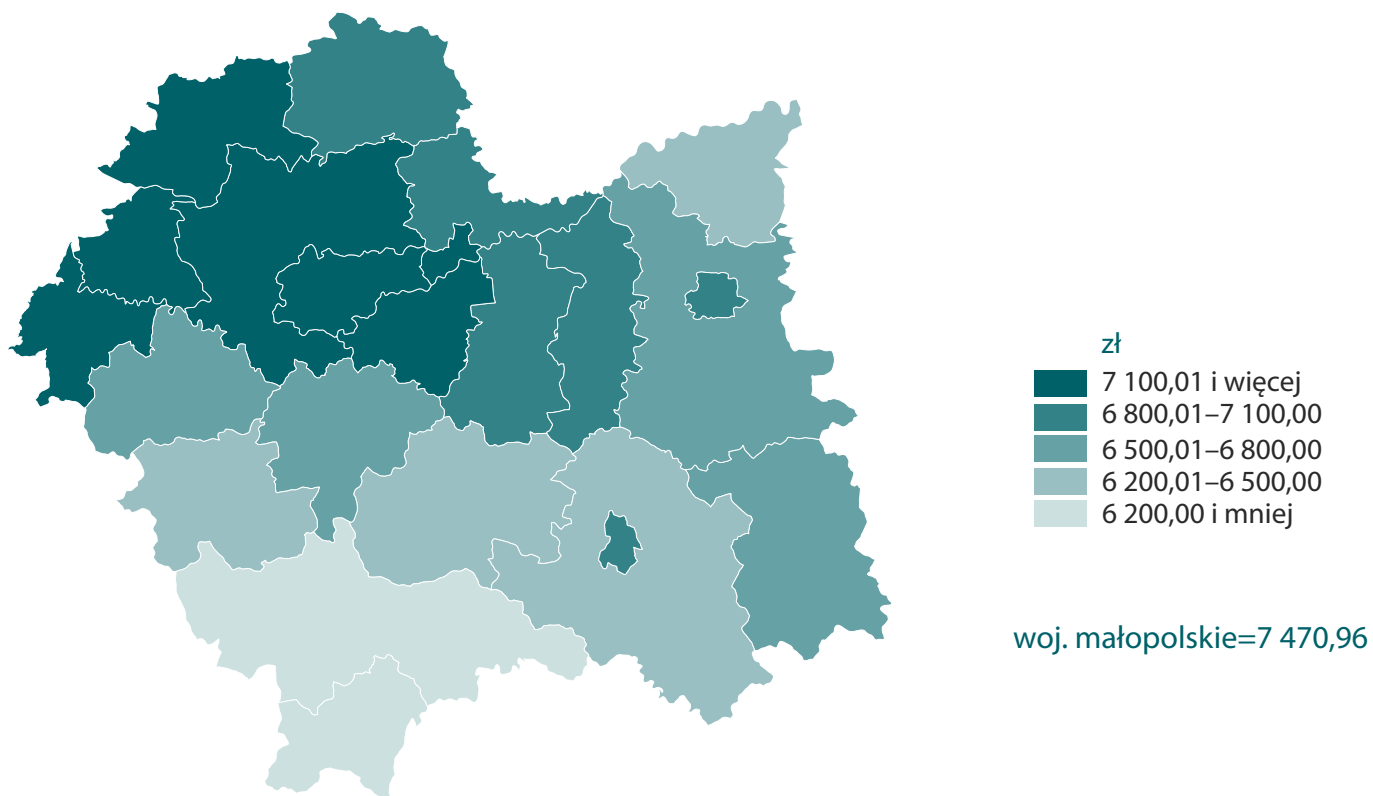
Mapa 21. Udział pracujących w sektorze prywatnym w ogólnej liczbie pracujących w gospodarce narodowej



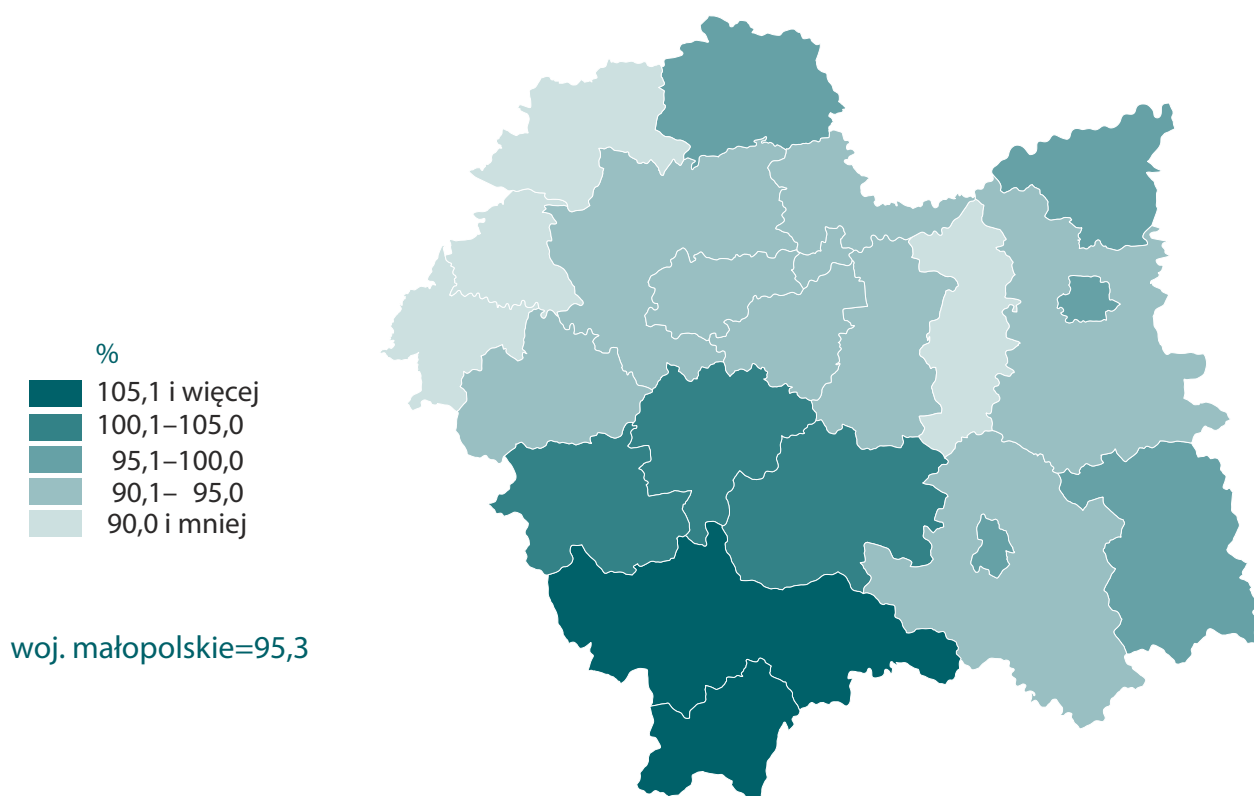
Mapa 22. Wzrost/Spadek liczby pracujących w gospodarce narodowej w stosunku do poprzedniego miesiąca



Mapa 23. Mediana wynagrodzeń miesięcznych brutto w gospodarce narodowej

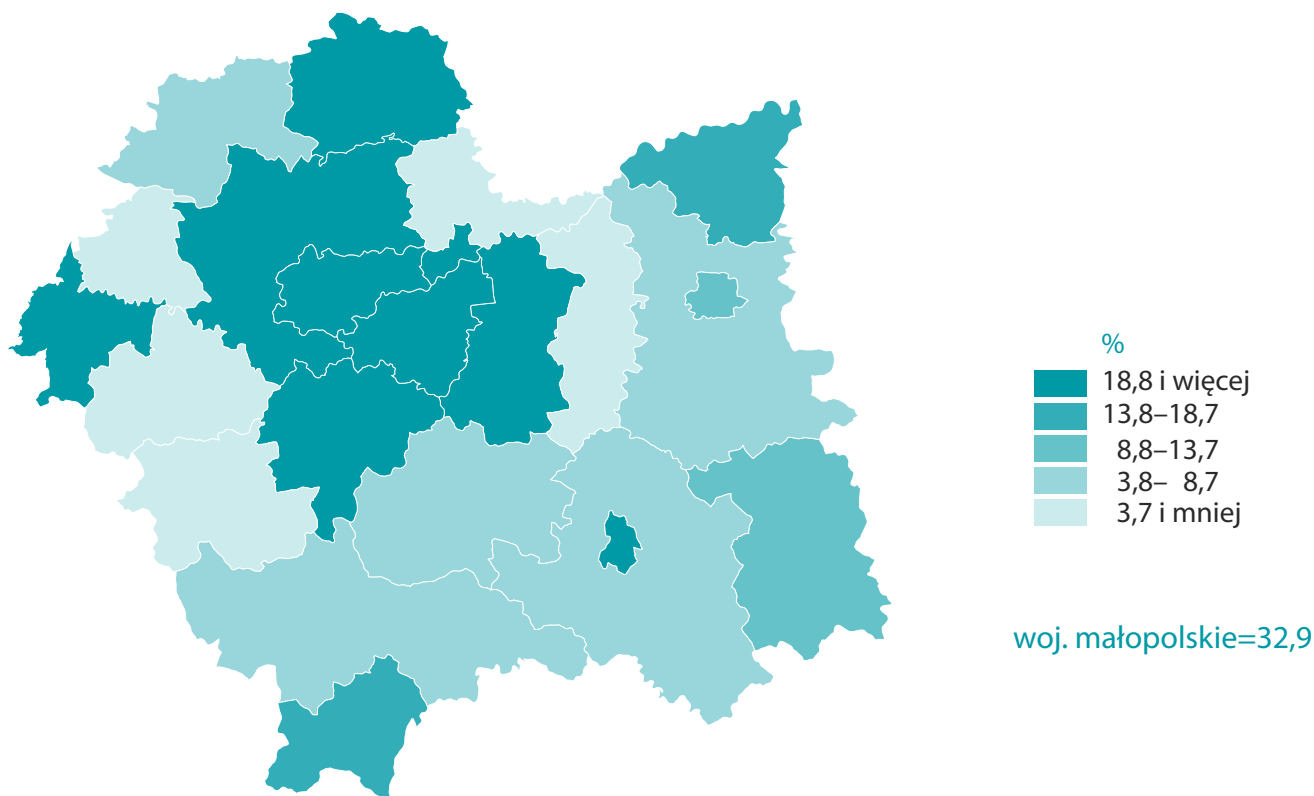


Mapa 24. Mediana wynagrodzeń miesięcznych brutto kobiet w gospodarce narodowej w relacji do mężczyzn (mediana wynagrodzeń miesięcznych brutto mężczyzn=100)

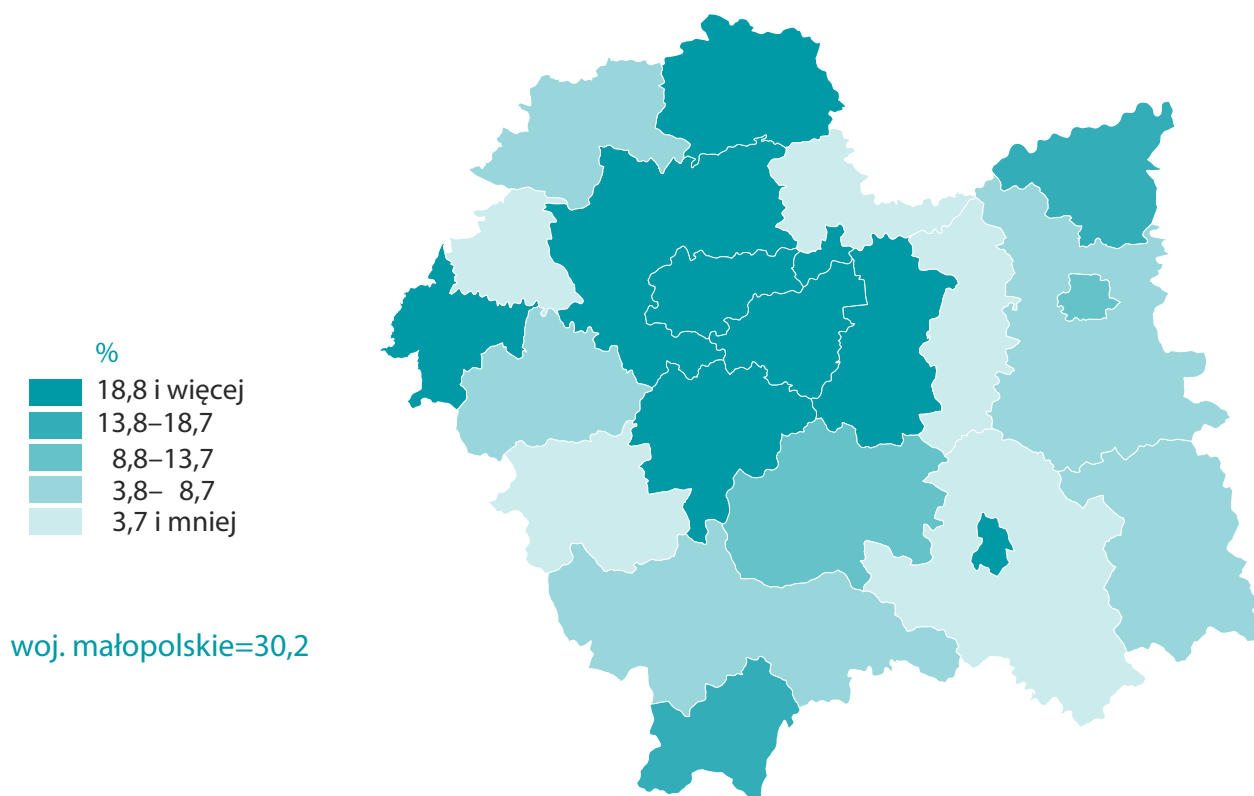




Mapa 25. Udział turystów zagranicznych w ogólnej liczbie korzystających z noclegów



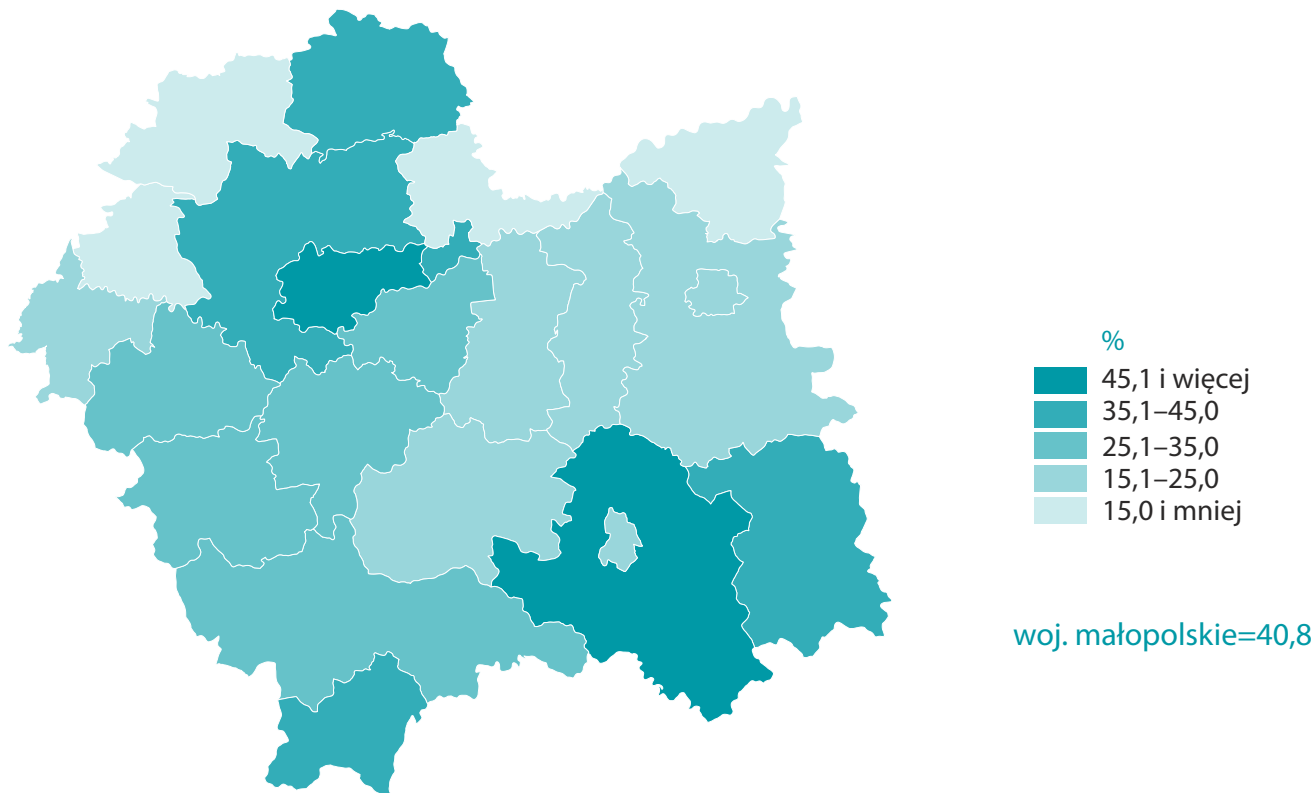
Mapa 26. Udział noclegów udzielonych turystom zagranicznym w ogólnej liczbie udzielonych noclegów



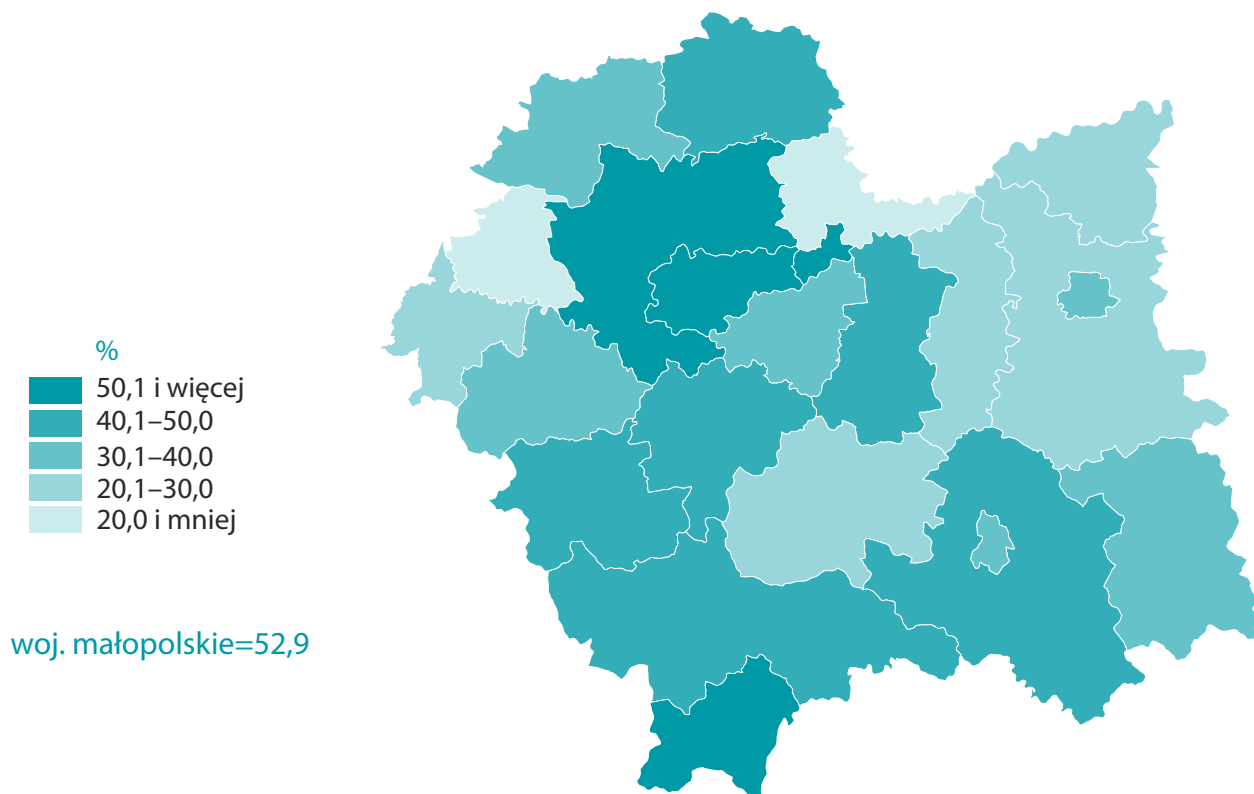
Uwaga. Dane uwzględniają jednostki, które odmówiły udziału w badaniu.



Mapa 27. Stopień wykorzystania miejsc noclegowych



Mapa 28. Stopień wykorzystania pokoi^a



^a Dane dotyczą tylko hoteli, moteli, pensjonatów i innych obiektów hotelowych.
Uwaga. Dane uwzględniają jednostki, które odmówiły udziału w badaniu.