

ATLAS STATYSTYCZNY województwa wielkopolskiego Społeczeństwo – Jakość życia – Przestrzeń

Statistical Atlas of Wielkopolskie Voivodship Society – Quality of life – Space



ATLAS STATYSTYCZNY
województwa wielkopolskiego
Społeczeństwo – Jakość życia – Przestrzeń

Statistical Atlas
of Wielkopolskie Voivodship
Society – Quality of life – Space

Poznań 2025

Opracowanie merytoryczne

Content-related works

Urząd Statystyczny w Poznaniu – Wielkopolski Ośrodek Badań Regionalnych,
Główny Urząd Statystyczny – Departament Innowacji
Statistical Office in Poznań – Wielkopolski Regional Research Centre,
Statistics Poland – Department for Innovation

pod kierunkiem

supervised by

Jacka Kowalewskiego, Dominiki Rogalińskiej

Zespół autorski

Editorial team

Agnieszka Bieniek, Emilia Bogacka, Natalia Borowicz, Ewa Filipczuk, Marta Kowalczyk, Ewa Kowalka, Katarzyna Piętak,
Maciej Pilarski, Leszek Siwka, Ewelina Żelobowska
Małgorzata Brzostowska, Joanna Hausman-Czerwińska, Maciej Zych

Skład i opracowanie graficzne

Typesetting and graphics

Natalia Borowicz, Ewa Kowalka, Leszek Siwka

Zdjęcia zamieszczone na okładce

Photographs on the cover

Adobe Stock

ISBN 978-83-61264-80-4

Publikacja dostępna na stronie

Publication available on website

<https://poznan.stat.gov.pl/>

Przy publikowaniu danych GUS prosimy o podanie źródła

When publishing Statistics Poland data – please indicate the source

Przedmowa

Urząd Statystyczny w Poznaniu przekazuje Państwu najnowszą edycję „Atlasu statystycznego województwa wielkopolskiego” – obszernego opracowania graficznego ilustrującego przemiany społeczne, ekonomiczne i środowiskowe kształtujące wizerunek województwa. Rozszerzony tytuł tego wydania – Społeczeństwo. Jakość życia. Przestrzeń – wskazuje główne obszary tematyczne, których ta publikacja dotyczy.

Podstawowym celem Atlasu jest prezentacja najnowszych dostępnych danych statystycznych i ich analiza w ujęciu przestrzennym na możliwie niskim poziomie agregacji, w tym w siatkach kilometrowych 2x2 km (dane Narodowego Spisu Powszechnego Ludności i Mieszkań 2021). Zwracając uwagę na zmiany zachodzące w miastach różnej wielkości oraz na obszarach wiejskich, te ostatnie zaprezentowano stosując Delimitację Obszarów Wiejskich (DOW), agregując gminy wiejskie w cztery grupy.

Zasadniczą część opracowania obejmuje zagadnienia związane z demografią. W różnych przekrojach terytorialnych i szeregach czasowych, za pomocą wykresów i map statystycznych, w tym licznych kartogramów i kartodiagramów, zaprezentowano dane z bieżącej sprawozdawczości, ale także informacje pochodzące z Narodowego Spisu Powszechnego Ludności i Mieszkań 2021. Dane te pokazują liczebność, strukturę i tendencje rozwojowe, również prognozowane, mieszkańców województwa wielkopolskiego. W powiązaniu z innymi zagadnieniami ujętymi w tej publikacji, tj. edukacją, pracą, ochroną zdrowia, mieszkalnictwem czy aspektem środowiskowym, obrazują poziom i jakość życia społeczeństwa. Opracowanie zawiera także graficzną ilustrację zjawisk związanych z tematyką społeczeństwa obywatelskiego, w tym dotyczących budżetu obywatelskiego czy frekwencji w wyborach.

W większości tematów informacje przedstawione w Atlasie dotyczą roku 2024, a w pozostałych – ostatniego dostępnego roku (np. w przypadku dojazdów do pracy – 2021 r.). Dane uzupełniające, pozwalające na analizę zmian zachodzących w czasie, ukazano w ujęciu retrospektywnym, najczęściej od 2010 r., a w tematyce ludnościowej – od 2000 r., z uwzględnieniem prognozy do 2060 r.

Źródłem danych wykorzystanych w publikacji są głównie zasoby informacyjne statystyki publicznej (w tym także wyniki badań eksperymentalnych), ale także systemy informacyjne udostępniane statystyce publicznej przez gestorów zewnętrznych.

W Atlasie zaprezentowano wskaźniki, które statystyka opracowuje, a następnie publikuje, w Systemie Monitorowania Usług Publicznych <https://smup.gov.pl/>. Informacje te mogą służyć do kompleksowej oceny jakości, ilości, dostępności i kosztów usług świadczonych na poziomie lokalnym. Na szczególną uwagę zasługują mapy dostępności czasowej dla miast, opracowane na podstawie zasobów OpenStreetMap.

Zapraszam Państwa do zapoznania się z „Atlasem statystycznym województwa wielkopolskiego – Społeczeństwo. Jakość życia. Przestrzeń”. Mam nadzieję, że stanie się on się kolejnym źródłem wiedzy o wewnętrznym zróżnicowaniu województwa, a spełniając rolę narzędzia analitycznego zachęci do prowadzenia dalszych badań i analiz.

Dyrektor
Urzędu Statystycznego
w Poznaniu



Jacek Kowalewski

Poznań, lipiec 2025 r.

Preface

The Statistical Office in Poznań presents the newest edition of the “Statistical Atlas of Wielkopolskie Voivodship” – a comprehensive graphic overview illustrating social, economic and environmental changes that shape the image of the voivodship. The extended title of this study – Society. Quality of life. Space – indicates the main thematic areas covered by this publication.

The main purpose of the Atlas is to present the latest available statistical data and their analysis in spatial terms at the lowest possible level of aggregation, including 2x2 km grids, which enables the detailed analysis of changes (data from the National Population and Housing Census 2021). Particular attention was paid to changes taking place in cities and towns and in rural areas, which were presented according to the Delimitation of Rural Areas (DOW), aggregating rural areas into four groups.

The essential part of the publication consists of issues related to demography. Data from the statistical reporting as well as information from the National Population and Housing Census 2021 are presented in various territorial breakdowns and time series, using statistical charts and maps, including numerous cartograms and cartodiagrams. These data show the population, structure and development trends, including population projection, of the inhabitants of the Wielkopolskie Voivodship. In connection with other topics included in this publication, i.e. education, work, health care, housing or the environmental aspect, they illustrate the level and quality of life of society. The study also contains a graphic illustration of phenomena related to the subject of civil society, including those related to the civic budget or election turnout.

In most topics, the information presented in the Atlas concerns the year 2024, and in others – the latest available year (e.g. in the case of commuting – 2021). Additional data, allowing for the analysis of changes over time, are presented in a retrospective approach, most often from 2010, and in the population topic – from 2000, include the population projection until 2060.

Most data come from the resources of official statistics (including those from experimental studies) and from the information systems made available to the official statistics by the external providers.

The Atlas presents the indicators that the statistics compiles and then publishes in the Public Services Monitoring System <https://smup.gov.pl/>. This information can be used for the comprehensive assessment of the quality, quantity, availability and the cost of services provided at the local level. Particularly noteworthy are the maps of temporal accessibility for cities developed based on OpenStreetMap.

I cordially invite you to read the “Statistical Atlas of Wielkopolskie Voivodship – Society. Quality of Life. Space”. I hope that this publication will prove to be a valuable source of information about the internal diversity of the voivodship as well as a valuable analytical tool to inspire further research and analysis.

Director
of the Statistical Office
in Poznań



Jacek Kowalewski

Poznań, July 2025

Spis treści

Terytorium i jego podział	7
Ludność.....	13
Rynek pracy i dochody ludności.....	35
Szkolnictwo	47
Mieszkania i ich obsługa	63
Zdrowie i pomoc społeczna	77
Społeczeństwo obywatelskie i wydatki rozwojowe	85
Otoczenie i jego jakość	93

Contents

Territory and its division	7
Population.....	13
Labour market and income of population.....	35
Education	47
Dwellings and their service	63
Health and social welfare	77
Civil society and development expenditure	85
Surroundings and their quality	93

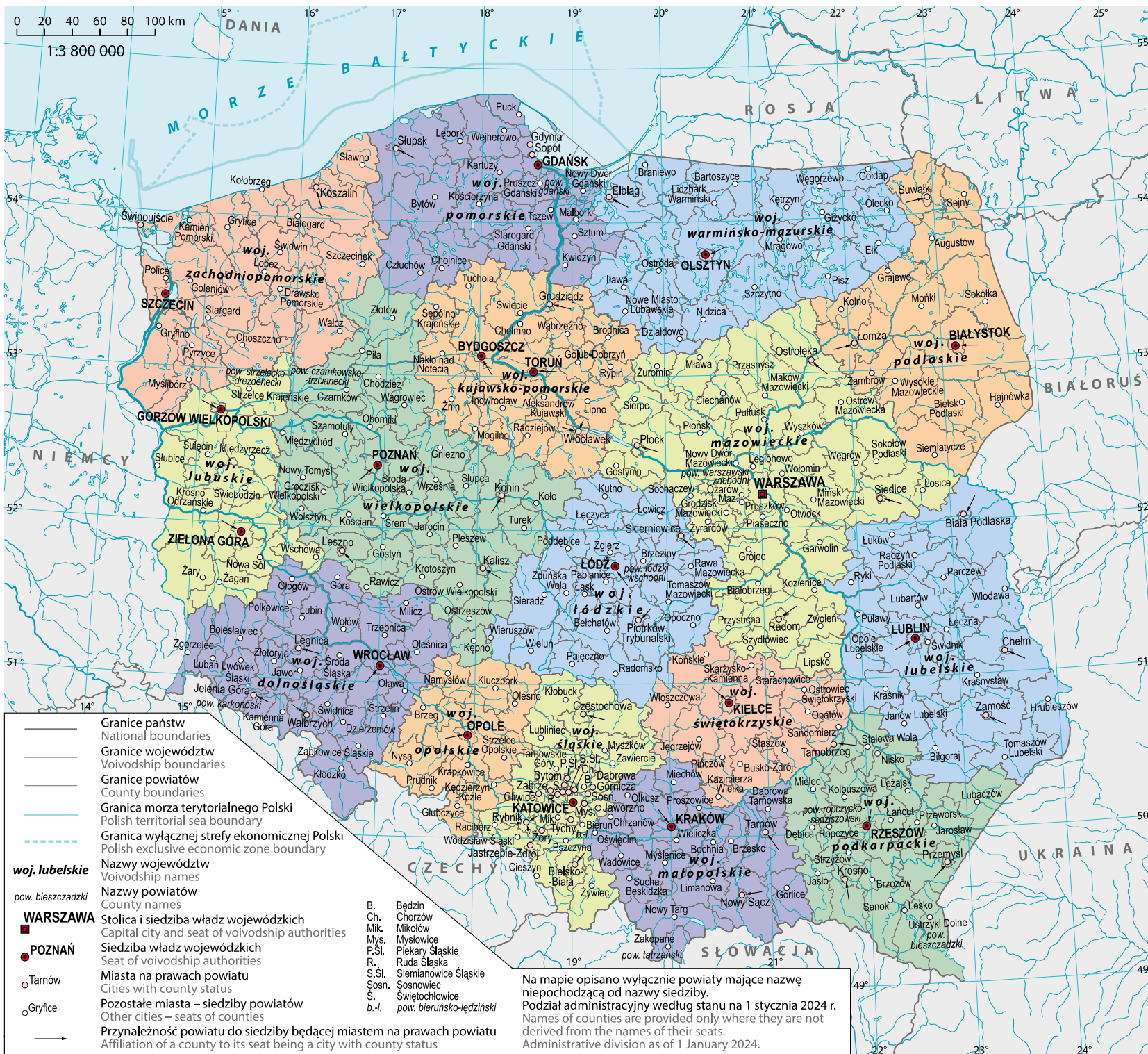
Terytorium i jego podział

Territory and its division



Podział administracyjny Polski w 2024 r.

Administrative division of Poland in 2024



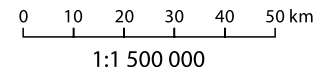
Mapa administracyjna województwa wielkopolskiego w 2024 r.

Administrative division of Wielkopolskie Voivodship in 2024

Województwo w 2024 r.

The voivodship in 2024

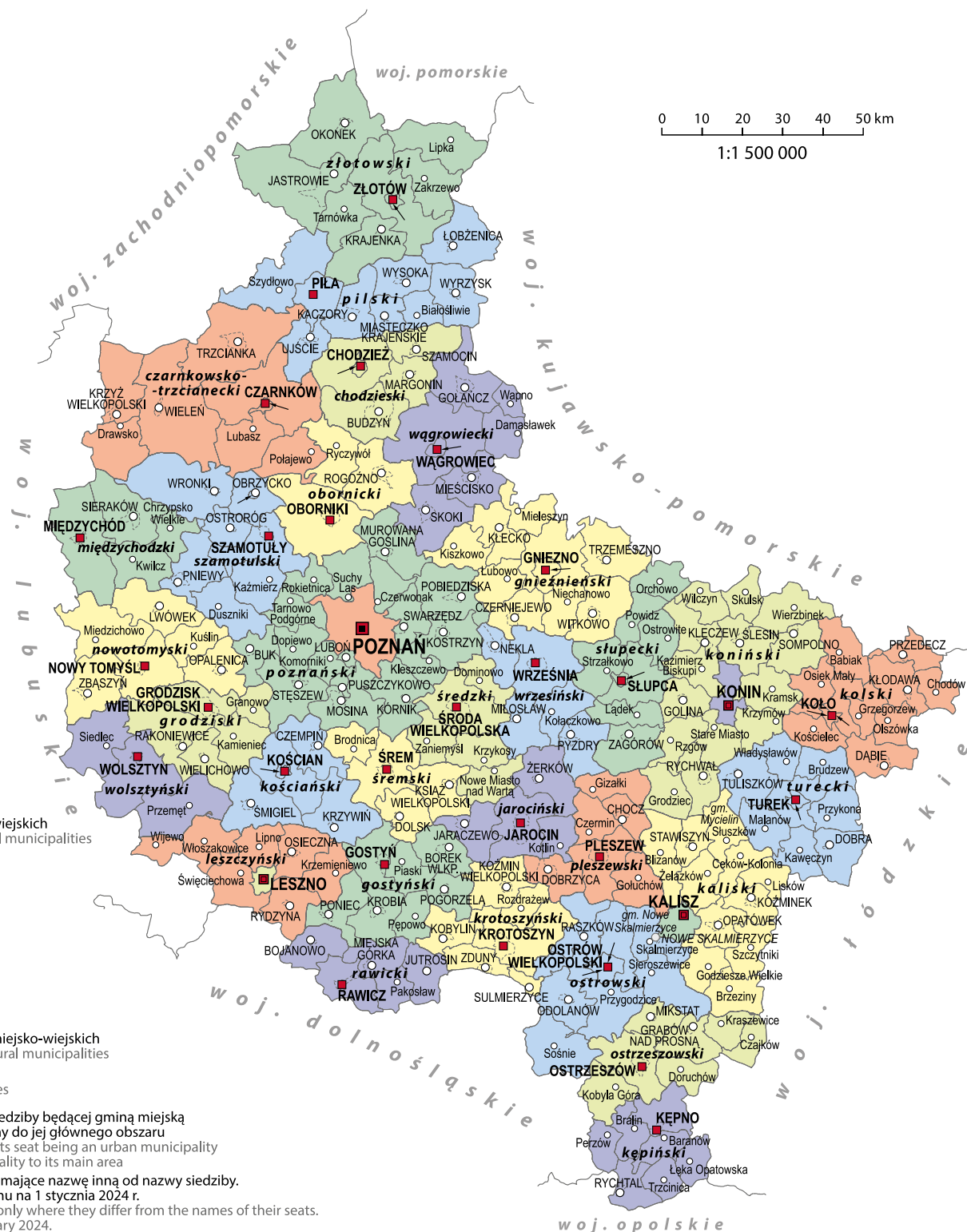
Powierzchnia	29 827 km ²
Area	
Ludność	3 479 986
Population	
Powiaty	31
Counties	
Miasta na prawach powiatu	4
Cities with county status	
Gminy ogółem	226
Total municipalities	
Gminy miejskie	19
Urban municipalities	
Gminy miejsko-wiejskie	100
Urban-rural municipalities	
Gminy wiejskie	107
Rural municipalities	
Miasta	119
Cities and towns	



- Granice powiatów
County boundaries
- Granice gmin
Municipality boundaries
- - - Granice miast w gminach miejsko-wiejskich
Town boundaries within urban-rural municipalities
- kościański Nazwy powiatów
County names
- gm. Mycielin Nazwy gmin
Municipality names
- POZNAŃ Siedziba władz wojewódzkich
Seat of the voivodship authority
- LESZNO Miasta na prawach powiatu
Cities with county status
- GNEZNO Miasta – siedziby powiatów
Cities – seats of counties
- TRZCIANKA Miasta – siedziby gmin miejskich i miejsko-wiejskich
Towns – seats of urban and urban-rural municipalities
- o Kleszczewo Wsie – siedziby gmin wiejskich
Villages – seats of rural municipalities

Przynależność gminy wiejskiej do siedziby będącej gminą miejską oraz przynależność fragmentu gminy do jej głównego obszaru
Affiliation of a rural municipality to its seat being an urban municipality and affiliation of a part of a municipality to its main area

Na mapie opisano wyłącznie gminy mające nazwę inną od nazwy siedziby.
Podział administracyjny według stanu na 1 stycznia 2024 r.
Municipalities' names are provided only where they differ from the names of their seats.
Administrative division as of 1 January 2024.

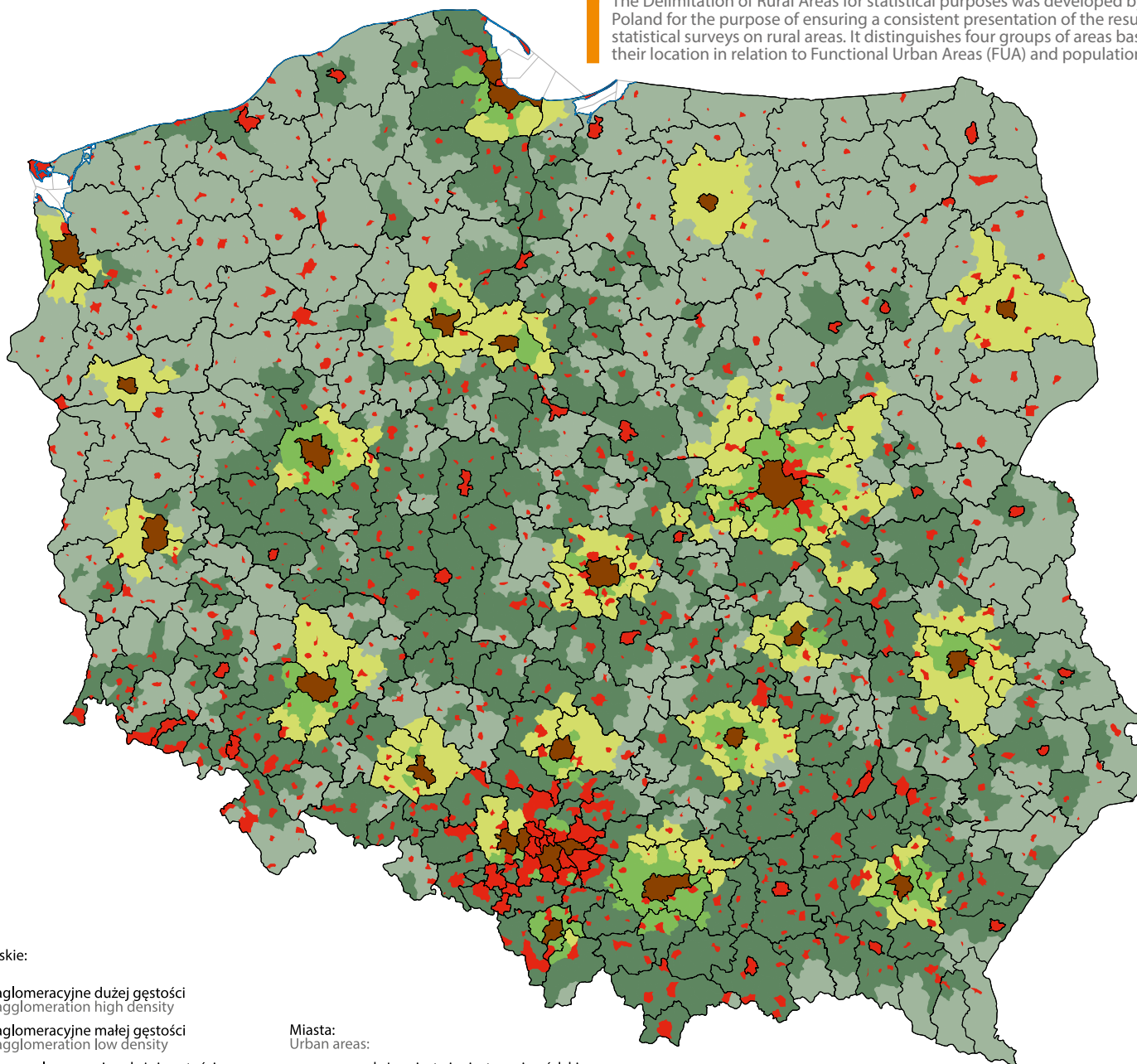


Delimitacja obszarów wiejskich w 2024 r.

Delimitation of rural areas in 2024

Delimitacja Obszarów Wiejskich (DOW) do celów statystycznych została opracowana przez Główny Urząd Statystyczny w celu zapewnienia jednolitej prezentacji wyników badań statystycznych statystyki publicznej dotyczących obszarów wiejskich. Wyróżniono w niej cztery grupy obszarów na podstawie położenia względem Funkcjonalnych Obszarów Miejskich (FUA) i gęstości zaludnienia.

The Delimitation of Rural Areas for statistical purposes was developed by Statistics Poland for the purpose of ensuring a consistent presentation of the results of statistical surveys on rural areas. It distinguishes four groups of areas based on their location in relation to Functional Urban Areas (FUA) and population density.



Obszary wiejskie:
Rural areas:

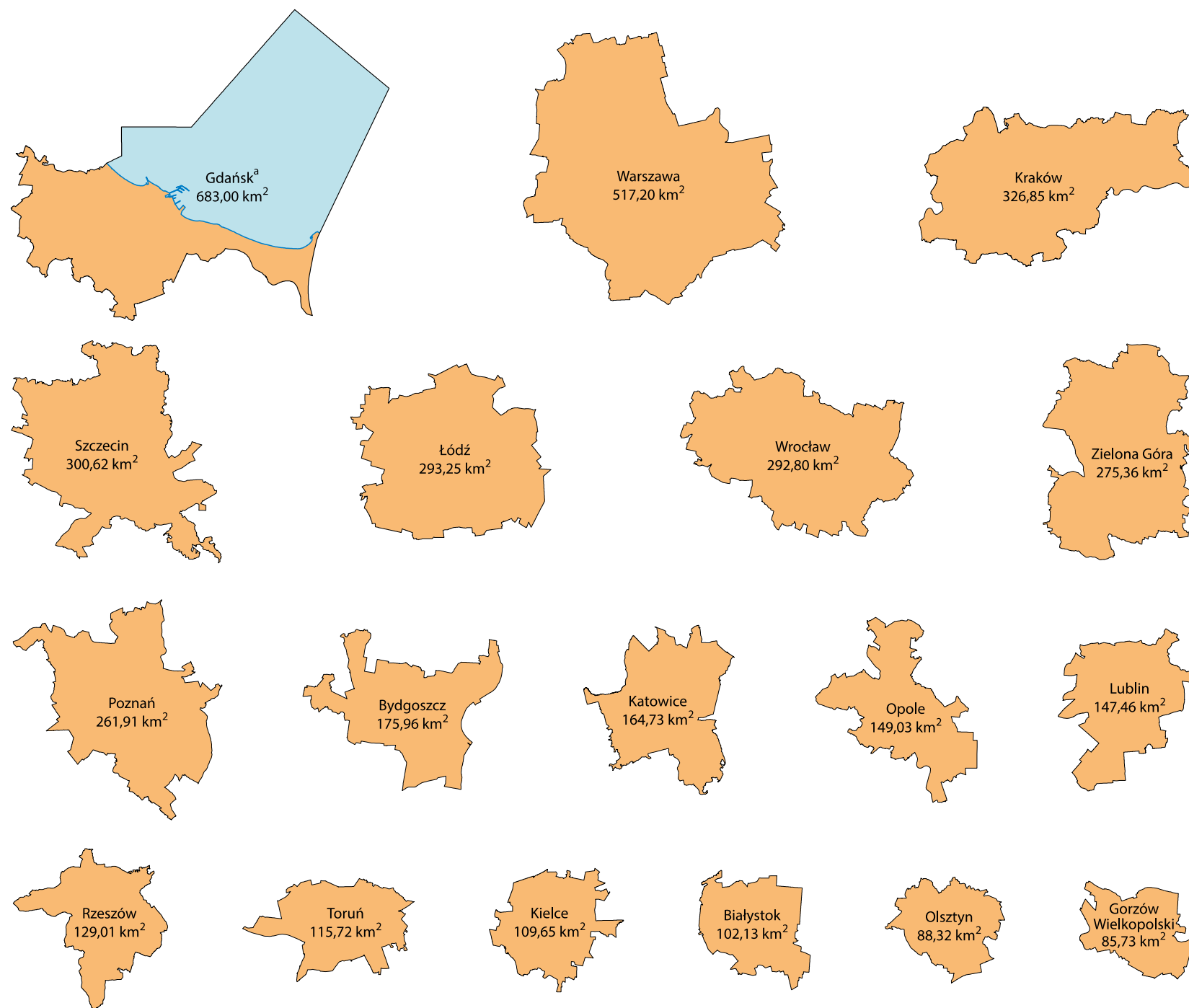
- aglomeracyjne dużej gęstości
agglomeration high density
- aglomeracyjne małej gęstości
agglomeration low density
- pozaaglomeracyjne dużej gęstości
non-agglomeration high density
- pozaaglomeracyjne małej gęstości
non-agglomeration low density

Miasta:
Urban areas:

- duże miasta i miasta wojewódzkie
great cities and seats of voivodships
- pozostałe miasta
other cities

Powierzchnia miast wojewódzkich w 2024 r.

Area of seats of voivodships in 2024

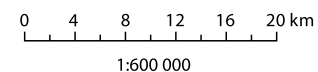


^a Granice administracyjne miasta obejmują część morskich wód wewnętrznych Zatoki Gdańskiej o powierzchni 424,58 km².

Źródło: Główny Urząd Geodezji i Kartografii.

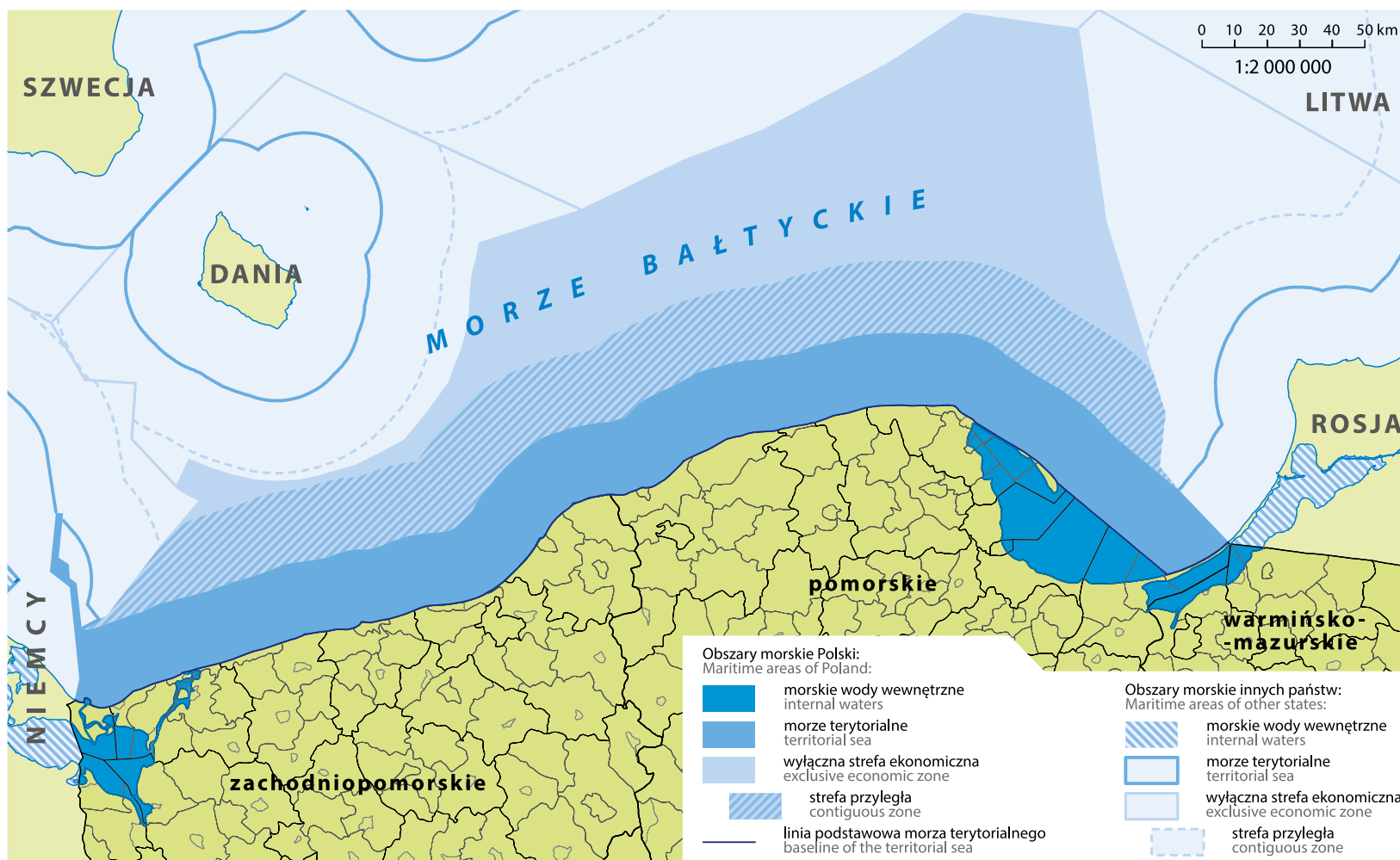
The city's administrative boundaries include a part of the internal waters of the Gulf of Gdańsk with an area of 424.58 km².

Source: Head Office of Geodesy and Cartography.



Obszary morskie Polski w 2024 r.

Maritime areas of Poland in 2024

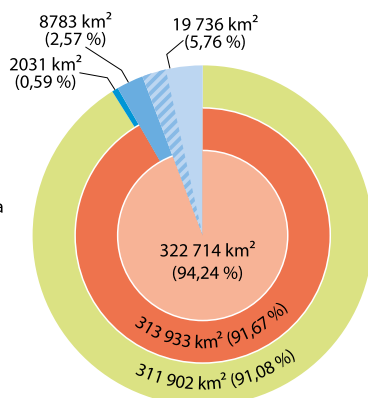


Rodzaj obszaru terytorium Polski w 2024 r.

Type of area of Poland's territory in 2024

Rodzaj obszaru:
Type of area:

- obszar lądowy
land area
- morskie wody wewnętrzne
internal waters
- morze terytorialne
territorial sea
- wyłączna strefa ekonomiczna
exclusive economic zone
- strefa przyległa
contiguous zone
- obszar Polski według podziału administracyjnego
area of Poland according to the administrative division
- terytorium Polski
territory of Poland



Obszary morskie Polski obejmują: morskie wody wewnętrzne (obszar między lądem a linią podstawową morza terytorialnego); morze terytorialne (pas wód o szerokości 12 mil (22,2 km) liczony od linii podstawowej); wyłączna strefa ekonomiczna, w której skład wchodzi strefa przyległa (pas wód o szerokości 12 mil przyległych do morza terytorialnego). Morskie wody wewnętrzne oraz morze terytorialne wchodzi w skład terytorium Polski.

Na podstawie rozporządzenia Rady Ministrów z 2017 r. w sprawie szczegółowego przebiegu linii podstawowej został zmodyfikowany jej przebieg, zaś obszar morskich wód wewnętrznych był systematycznie włączany do obszaru jednostek podziału terytorialnego (do tego czasu tylko wody Zalewów Szczecińskiego i Wiślanego oraz portów wchodziły w ich skład). Istotna zmiana w tym zakresie nastąpiła w 2022 roku, kiedy to znaczna część Zatoki Gdańskiej została włączona w obszar województwa pomorskiego oraz nadbrzeżnych gmin i powiatów.

Maritime areas of Poland include: internal waters (the area between the land and the baseline of the territorial sea); territorial sea (a 12-mile (22.2 km) wide strip of water from the baseline); exclusive economic zone, which includes the contiguous zone (a 12-mile-wide strip of waters adjacent to the territorial sea). Internal waters and the territorial sea are part of the territory of Poland.

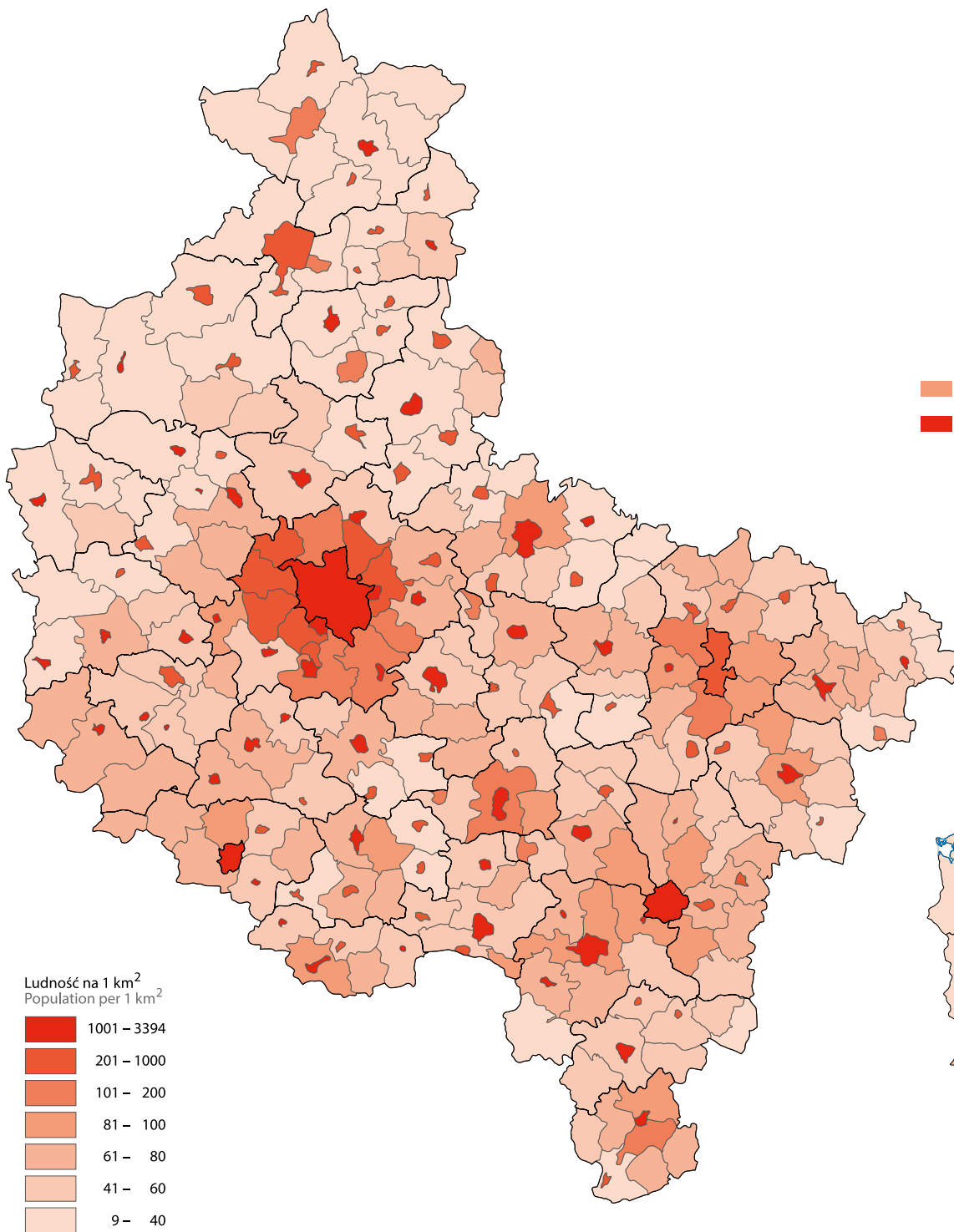
Pursuant to the regulation of the Council of Ministers of 2017 on the detailed course of the baseline, its course was modified, and the area of internal waters was systematically included in the area of territorial division units (until then, only the areas of the Szczecin and Vistula Lagoons and ports were included in them). A major change to this occurred in 2022, when a large part of the Gulf of Gdańsk was included in the area of Pomorskie Voivodship and coastal municipalities and counties.

Ludność
Population



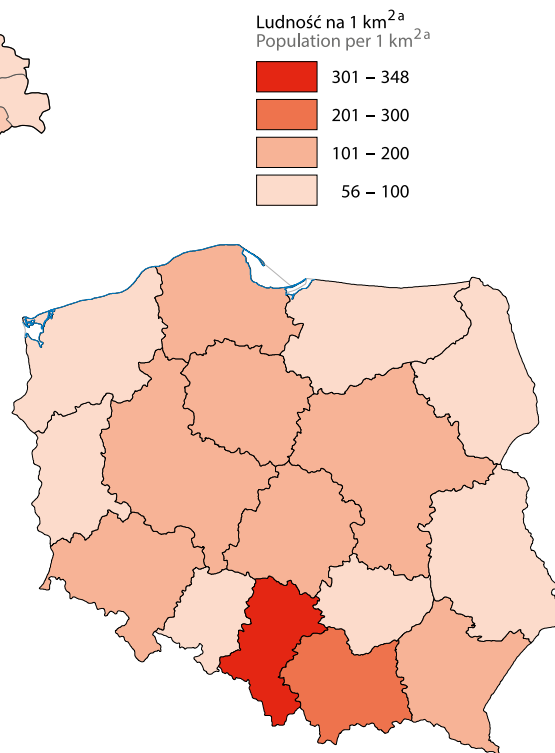
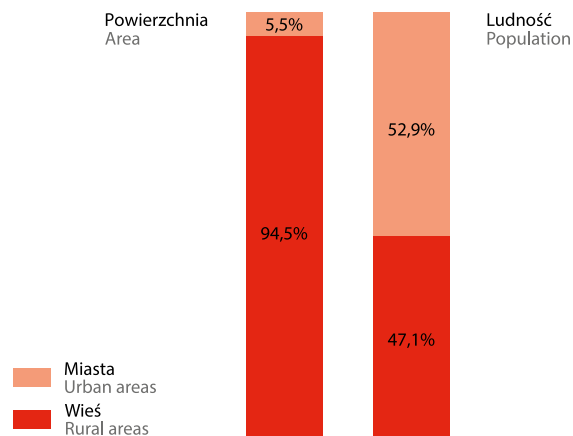
Gęstość zaludnienia w 2024 r.

Population density in 2024



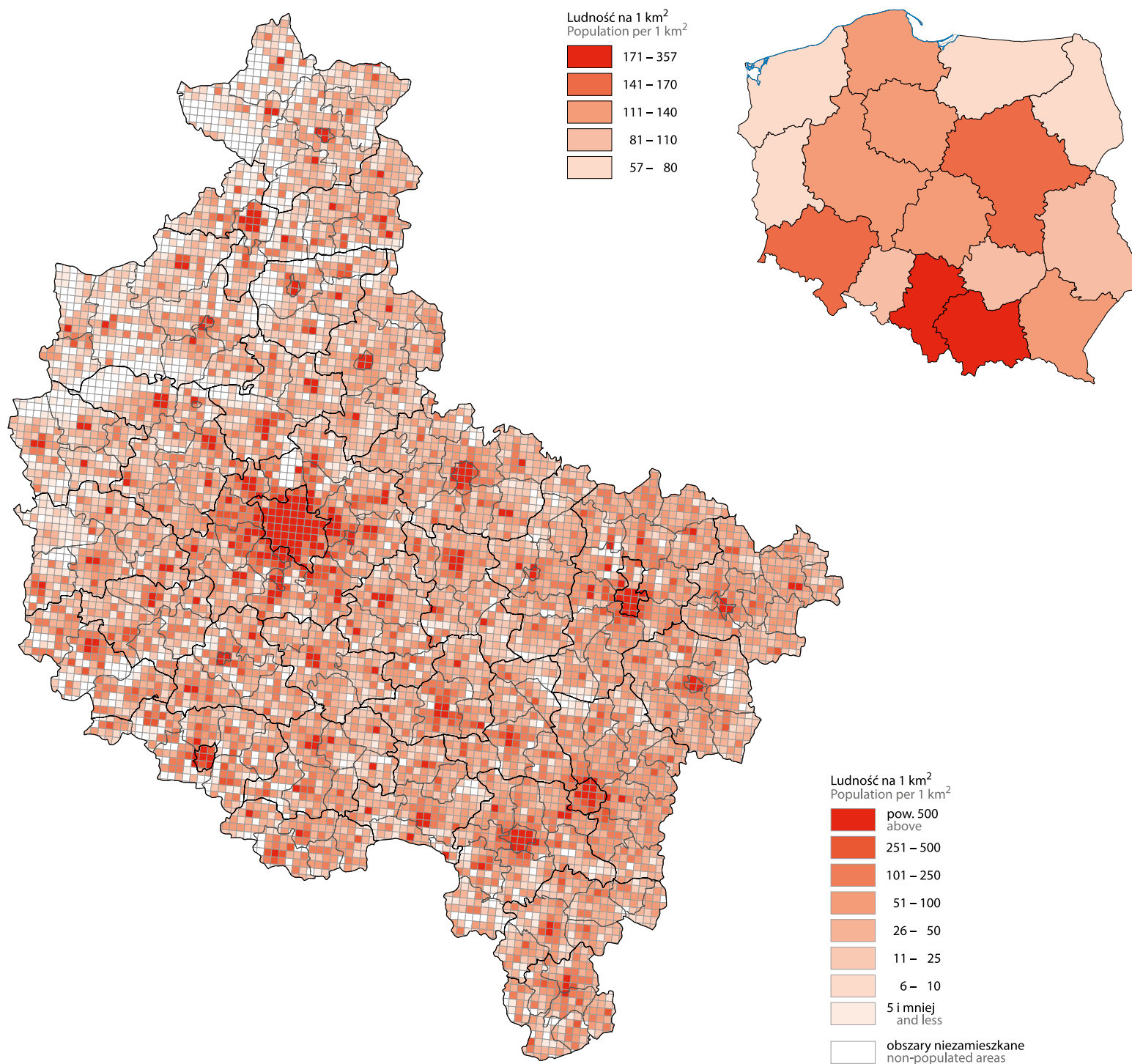
Powierzchnia i ludność województwa w 2024 r.

Area and population of the Voivodship in 2024

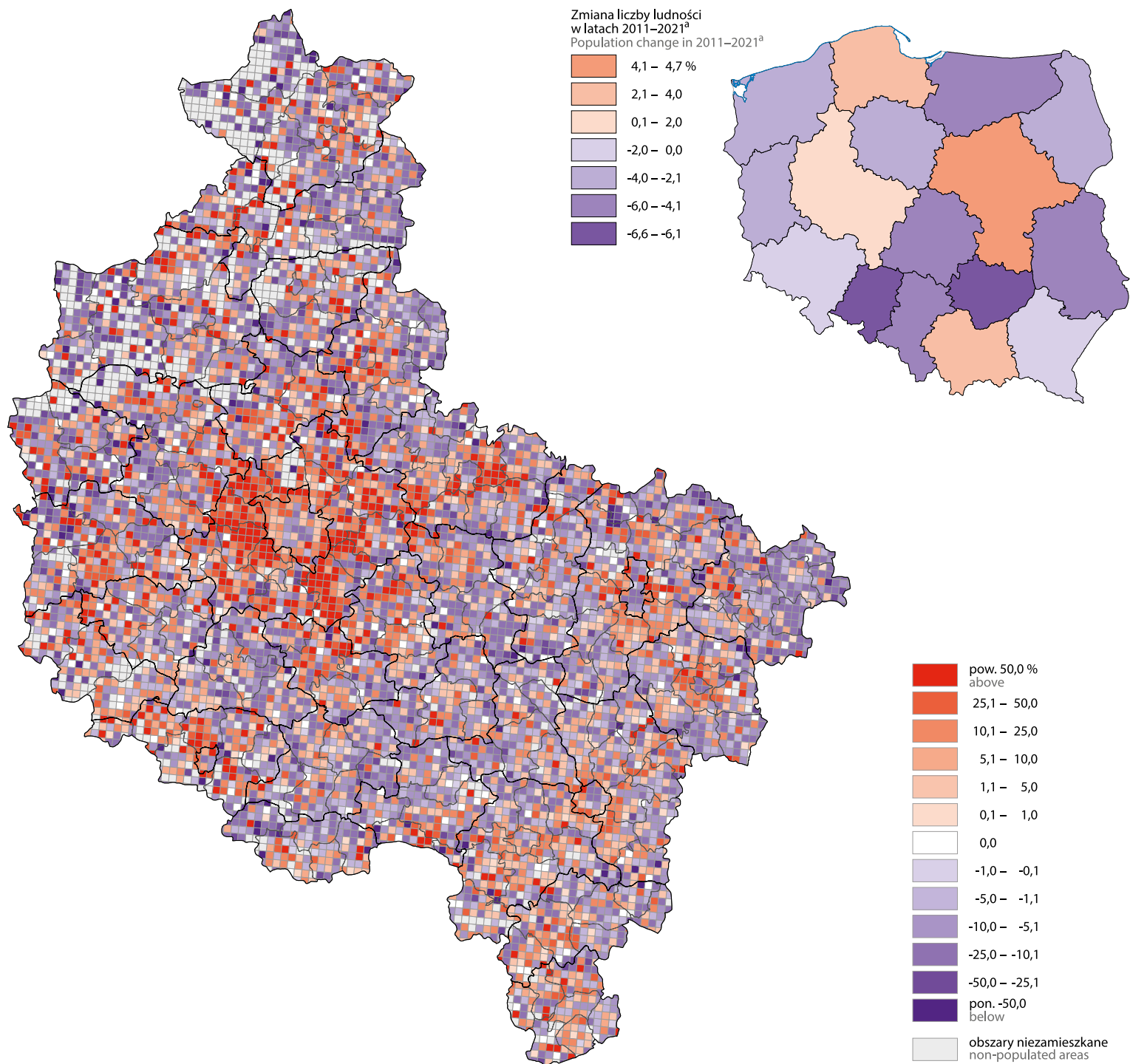


^a We wskaźniku uwzględniona jest całkowita powierzchnia jednostek, wliczając obszar morskich wód wewnętrznych.
^a The indicator takes into account the total area of the territorial units, including the area of internal waters.

Ludność w siatce 2x2 km w 2021 r.^a
Population in 2x2 km grid in 2021^a



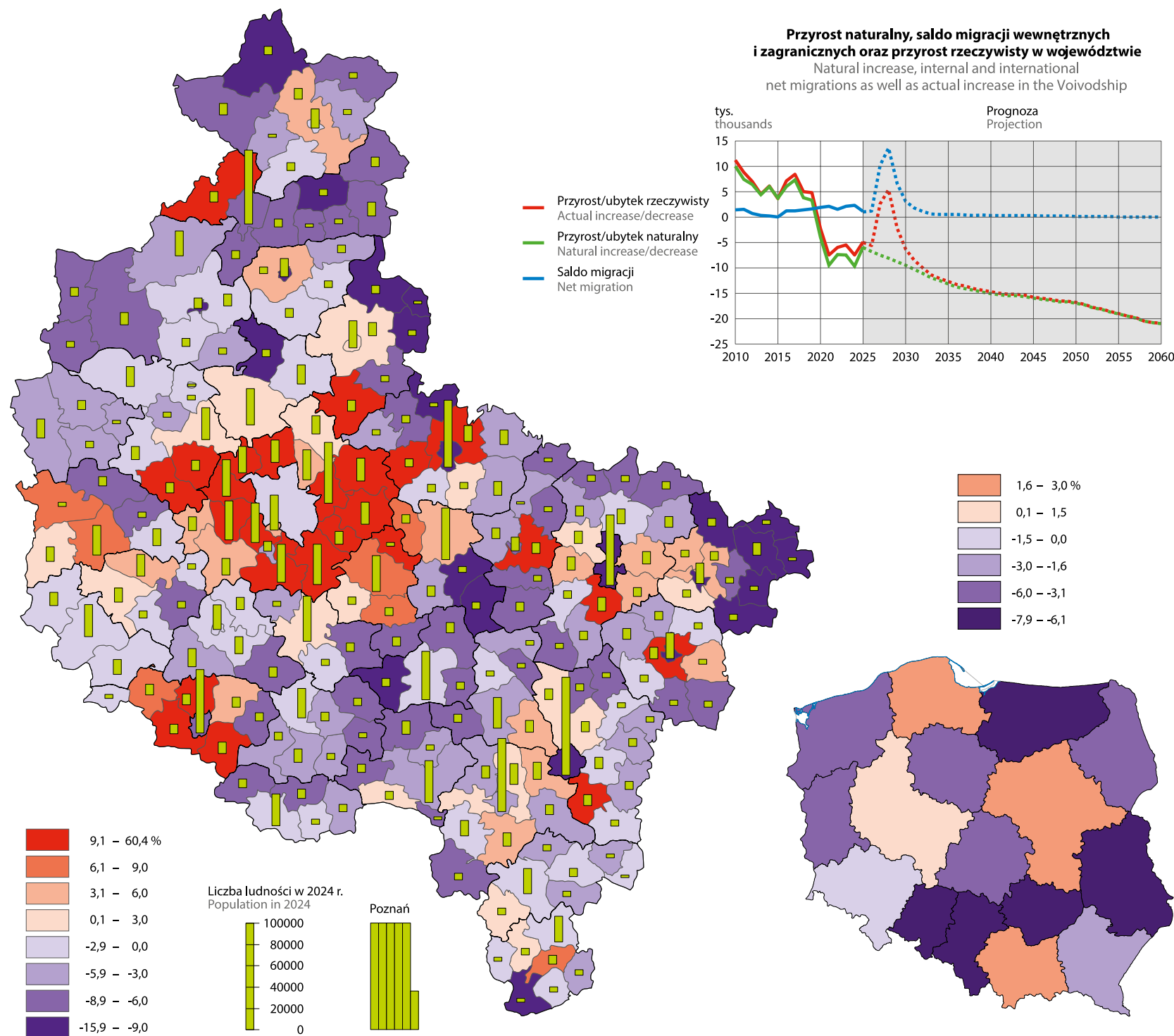
^a Dane Narodowego Spisu Powszechnego Ludności i Mieszkań 2021.
^a Data of the National Population and Housing Census 2021.

Zmiana liczby ludności w siatce 2×2 km w latach 2011–2021^aPopulation change in 2×2 km grid in 2011–2021^a

^a Dane Narodowych Spisów Powszechnych Ludności i Mieszkań.
^a Data of the National Population and Housing Censuses.

Zmiana liczby ludności w latach 2015–2024^a

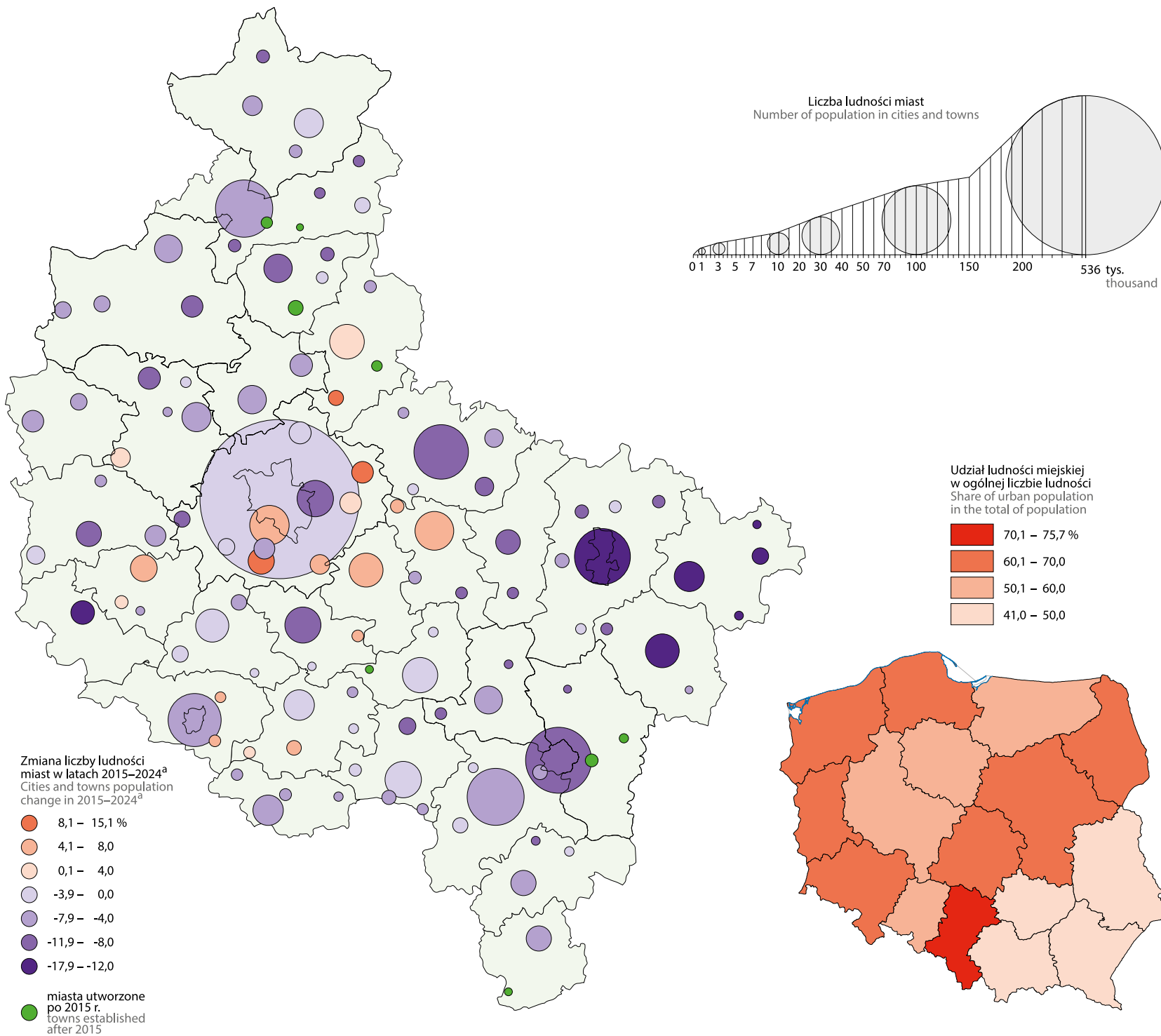
Population change in 2015–2024^a



^a Włącznie ze zmianami liczby ludności wynikającymi ze zmian granic.
^a Including population changes resulting from changes in boundaries.

Miasta w 2024 r.

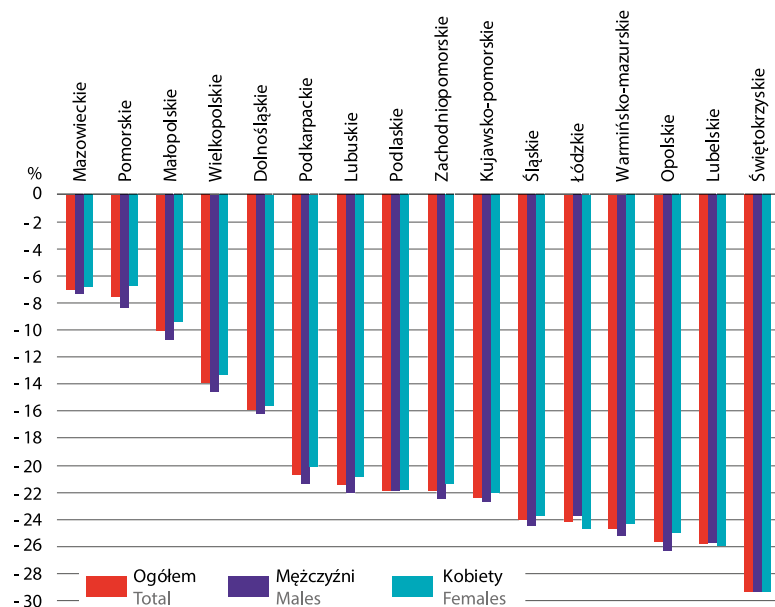
Cities and towns in 2024



^a Włącznie ze zmianami liczby ludności wynikającymi ze zmian granic miast.
a Including population changes resulting from changes in boundaries of cities and towns.

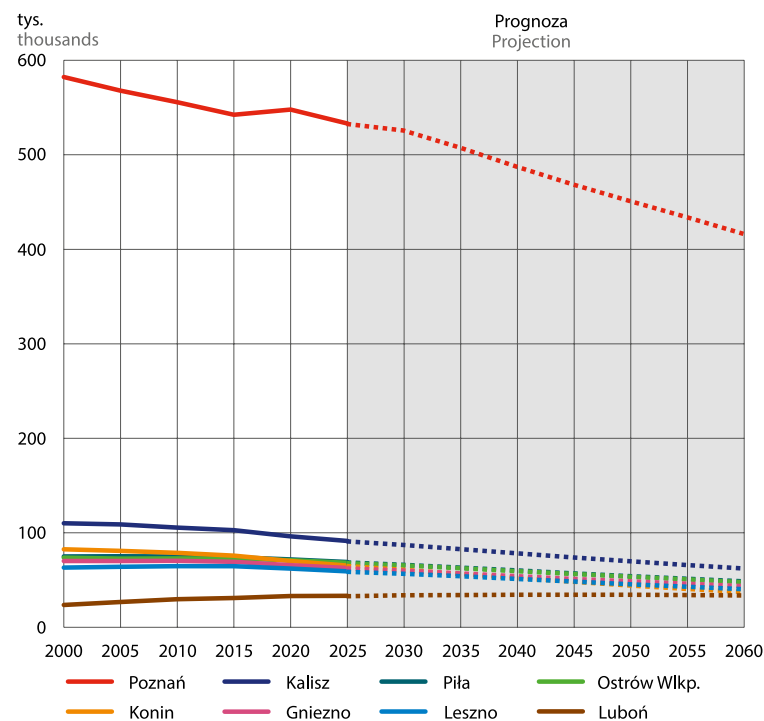
Prognozowana zmiana liczby ludności w latach 2024–2060

Projected population change in 2024–2060



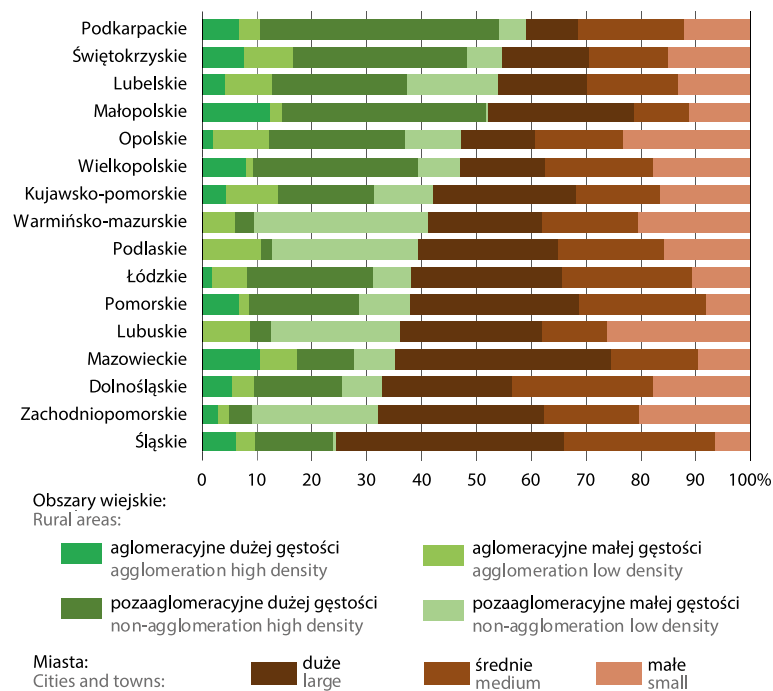
Ludność wybranych miast

Population of selected cities



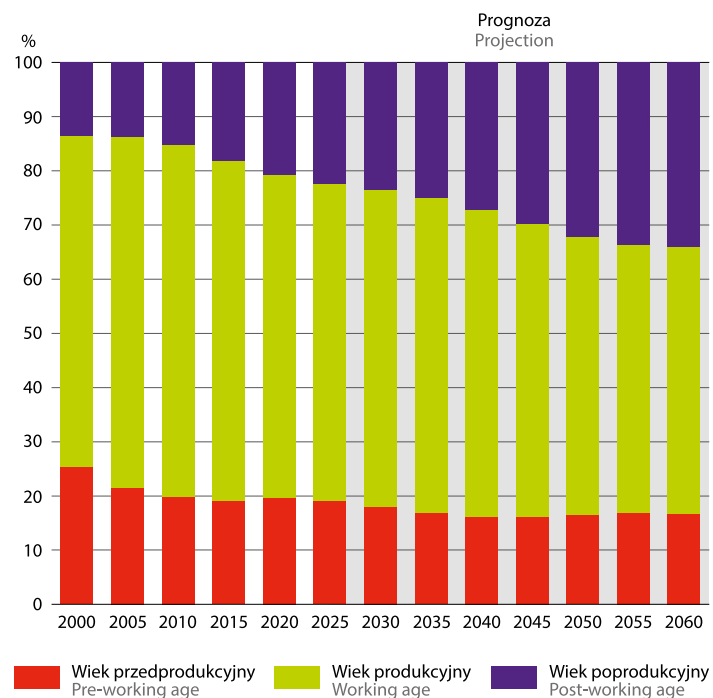
Ludność według delimitacji obszarów wiejskich i wielkości miast w 2024 r.

Population by delimitation of rural areas and city size in 2024 r.



Ludność według ekonomicznych grup wieku w województwie wielkopolskim

Population by economic age groups in Wielkopolskie Voivodship

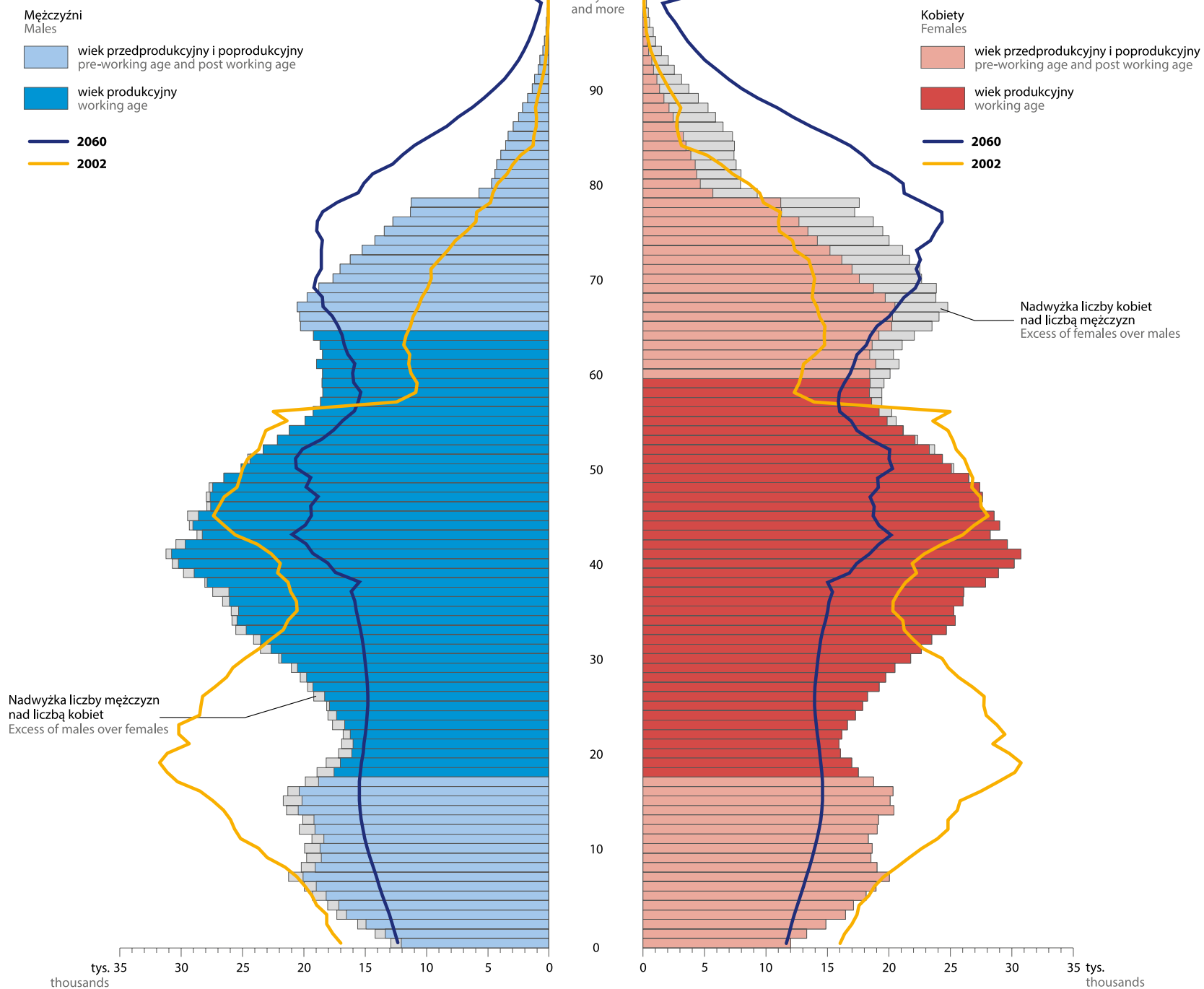


Ludność województwa według płci i wieku

Population of Voivodship by sex and age

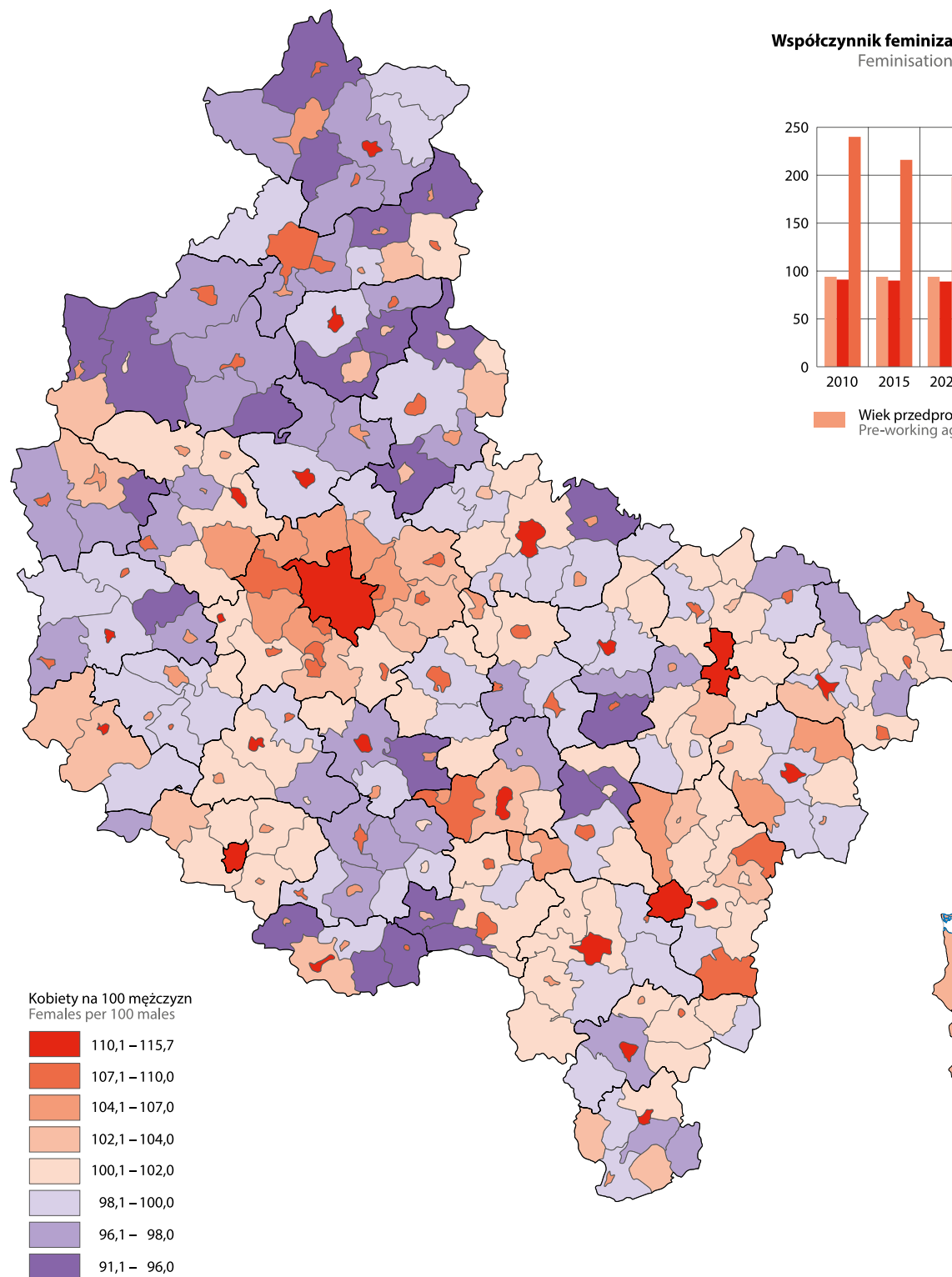
2024

100 lat i więcej
100 years and more



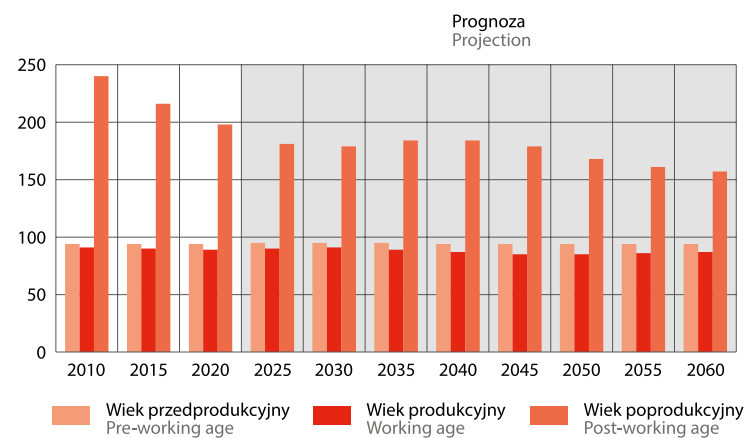
Współczynnik feminizacji w 2024 r.

Feminisation rate in 2024

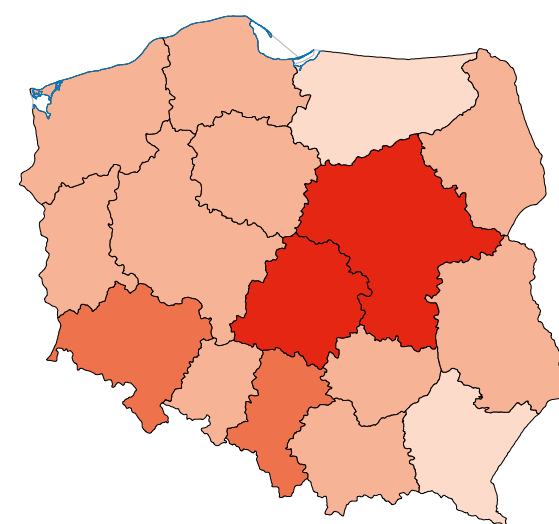
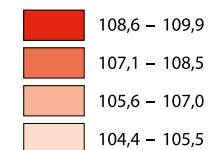


Współczynnik feminizacji według ekonomicznych grup wieku w województwie

Feminisation rate by economic age groups in the Voivodship

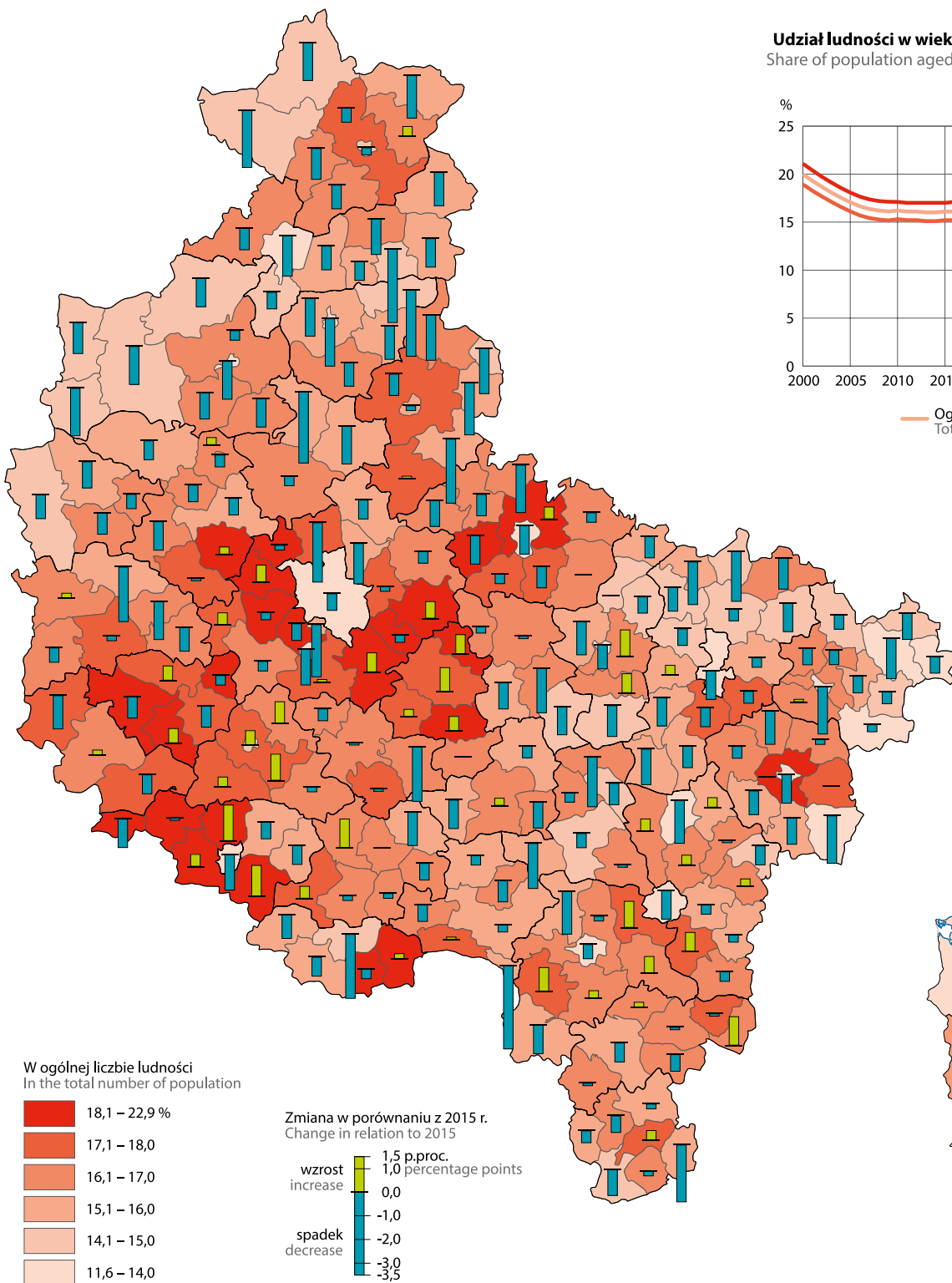


Kobiety na 100 mężczyzn
Females per 100 males

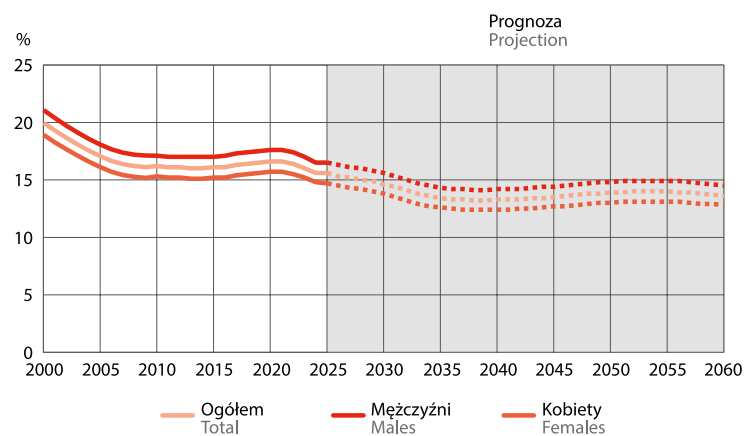


Ludność w wieku 0–14 lat w 2024 r.

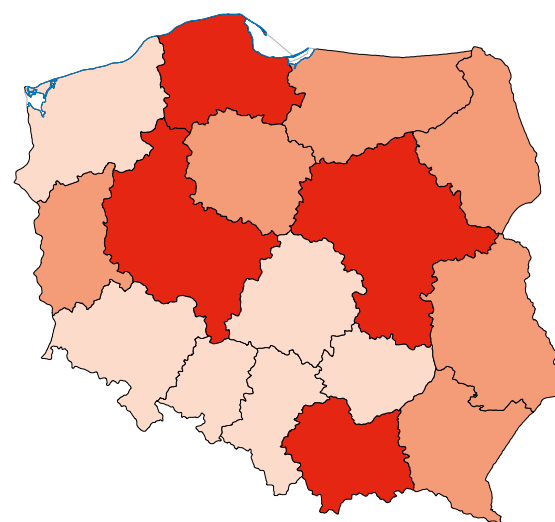
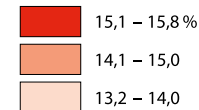
Population aged 0–14 in 2024



Udział ludności w wieku 0–14 lat w ogólnej liczbie ludności w województwie
Share of population aged 0–14 in the total number of population in the Voivodship

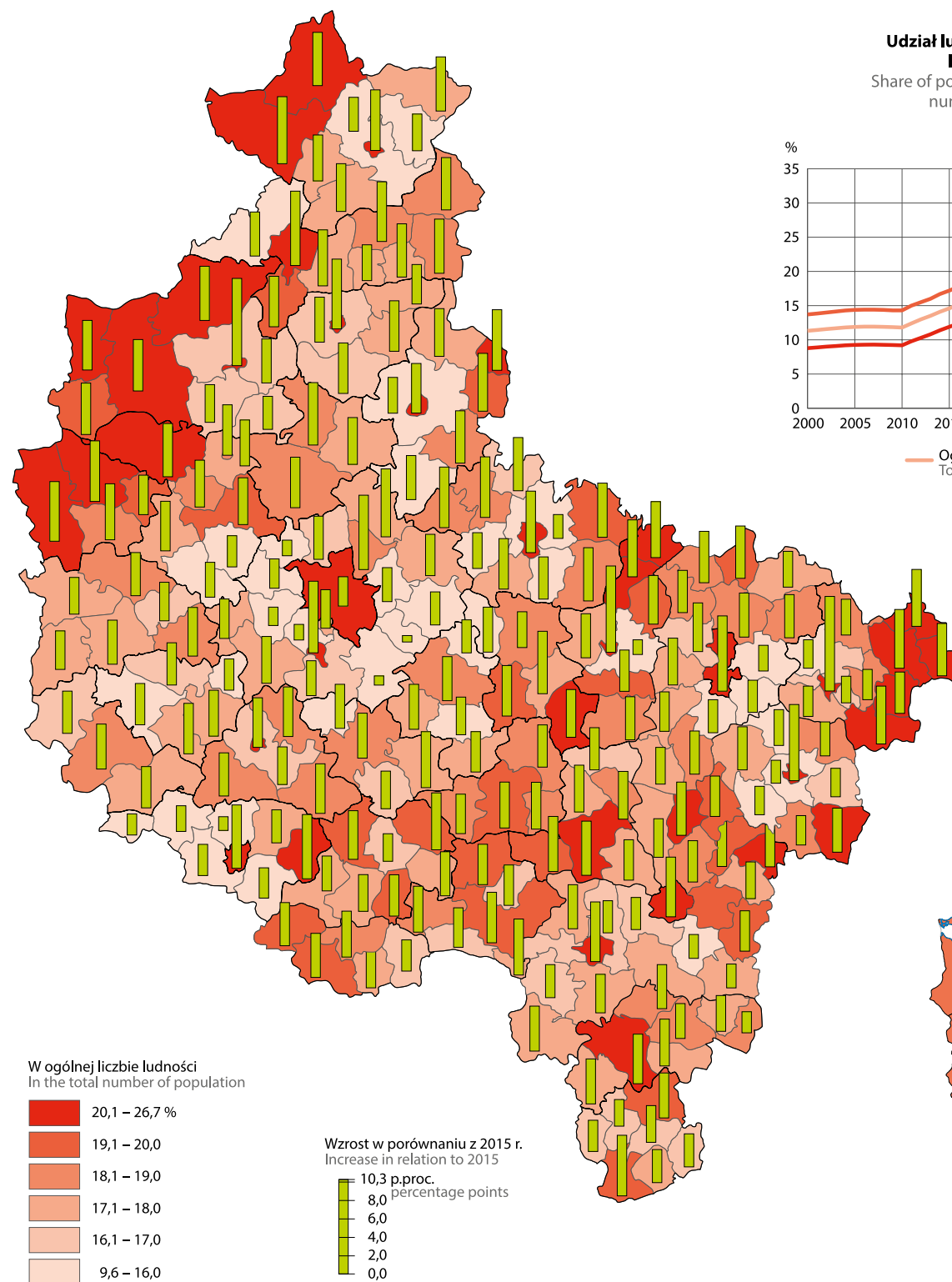


W ogólnej liczbie ludności
In the total number of population



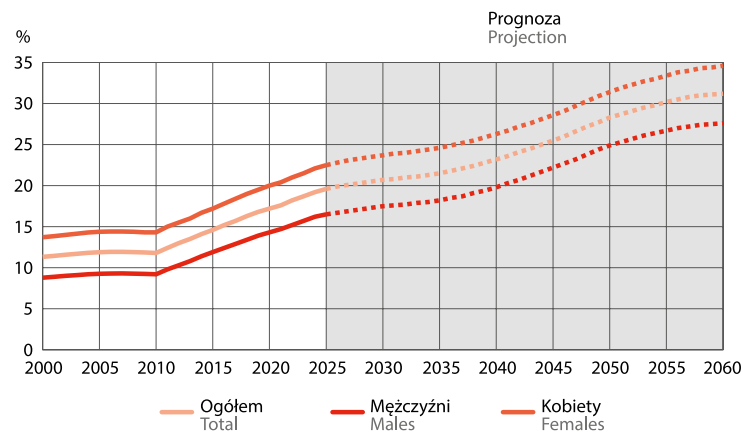
Ludność w wieku 65 lat i więcej w 2024 r.

Population aged 65 and more in 2024

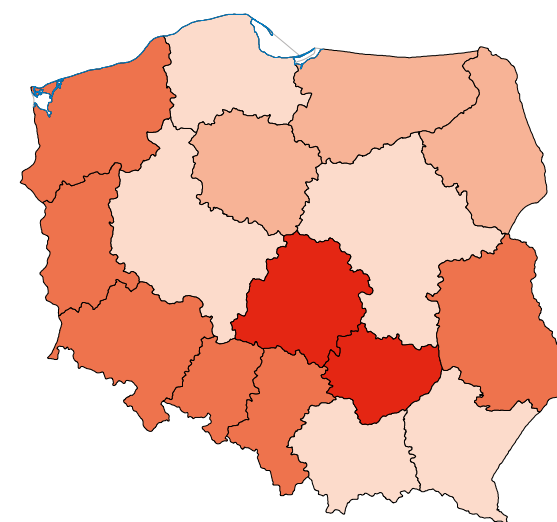
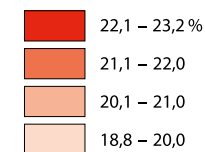


Udział ludności w wieku 65 lat i więcej w ogólnej liczbie ludności w województwie

Share of population aged 65 years and more in the total number of population in the Voivodship



W ogólnej liczbie ludności
In the total number of population

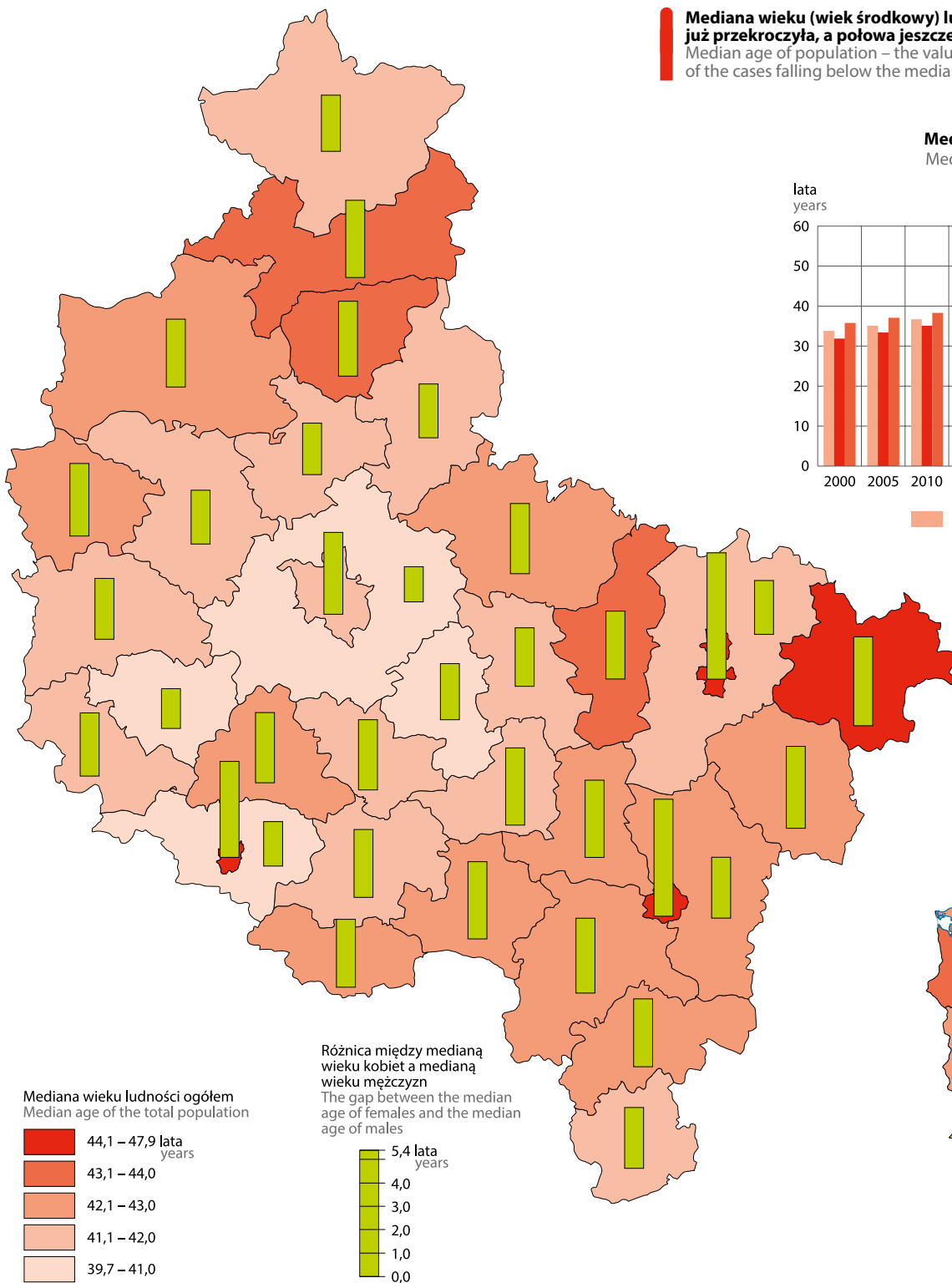


Mediana wieku ludności w 2024 r.

Median age of population in 2024

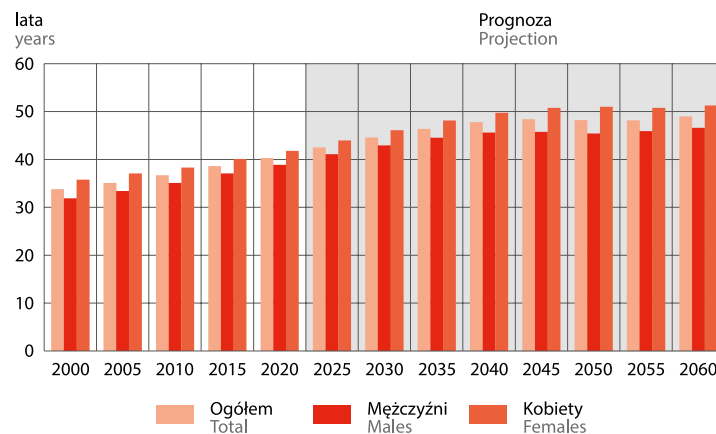
Mediana wieku (wiek środkowy) ludności – granica wieku, którą połowa ludności już przekroczyła, a połowa jeszcze nie osiągnęła.

Median age of population – the value that divides the population into two parts: one-half of the cases falling below the median age and one-half above the middle value.

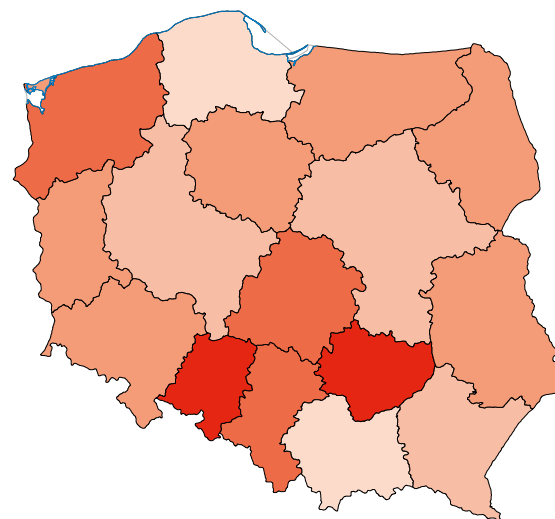
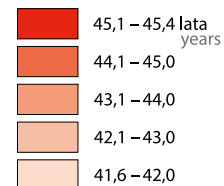


Mediana wieku ludności w województwie

Median age of population in the Voivodship



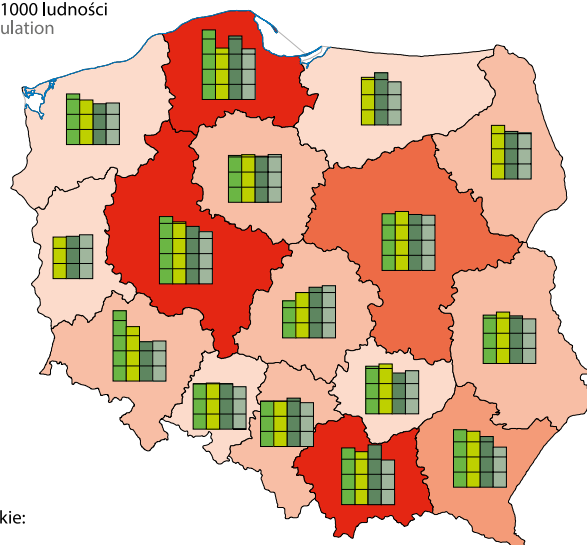
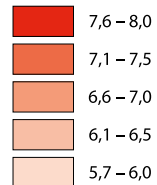
Mediana wieku ludności ogółem
Median age of the total population



Urodzenia żywe w 2024 r. Live births in 2024

według delimitacji obszarów wiejskich
by delimitation of rural areas

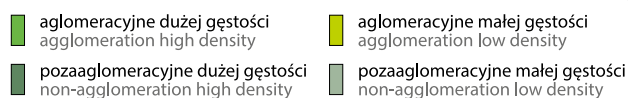
Na obszarach wiejskich na 1000 ludności
In rural areas per 1000 population



Na obszarach wiejskich według typów obszarów wiejskich na 1000 ludności
In rural areas by types of rural areas per 1000 population

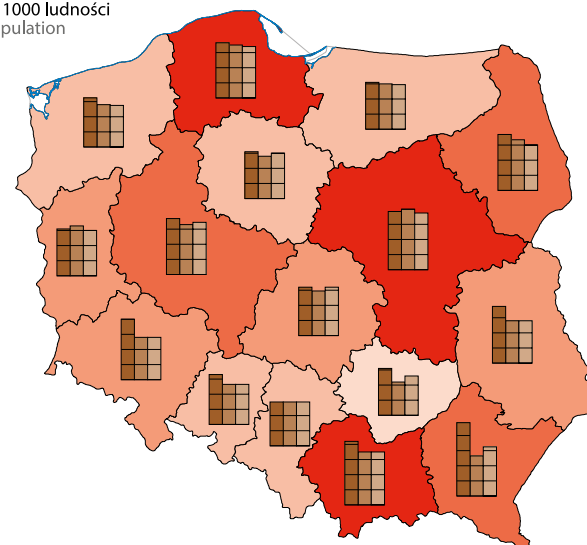
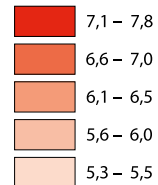


Obszary wiejskie:
Rural areas:



według wielkości miast
by city size

Na obszarach miejskich na 1000 ludności
In urban areas per 1000 population



Na obszarach miejskich według grup wielkości miast na 1000 ludności
In urban areas by city size groups per 1000 population



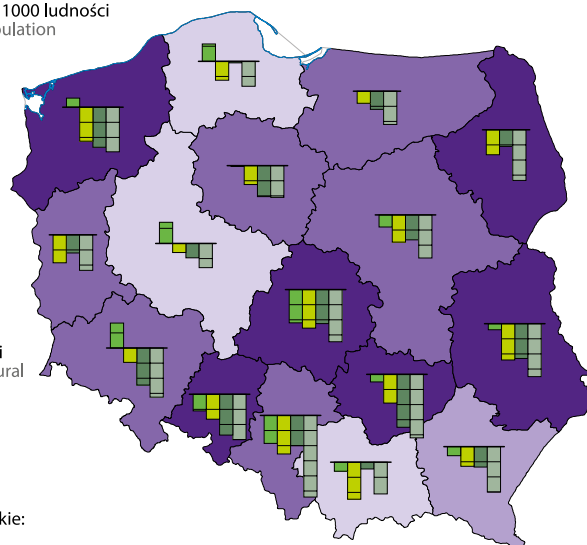
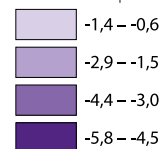
Miasta:
Cities and towns:



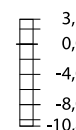
Przyrost/ubytek naturalny ludności w 2024 r. Natural increase/decrease of the population in 2024

według delimitacji obszarów wiejskich
by delimitation of rural areas

Na obszarach wiejskich na 1000 ludności
In rural areas per 1000 population



Na obszarach wiejskich według typów obszarów wiejskich na 1000 ludności
In rural areas by types of rural areas per 1000 population

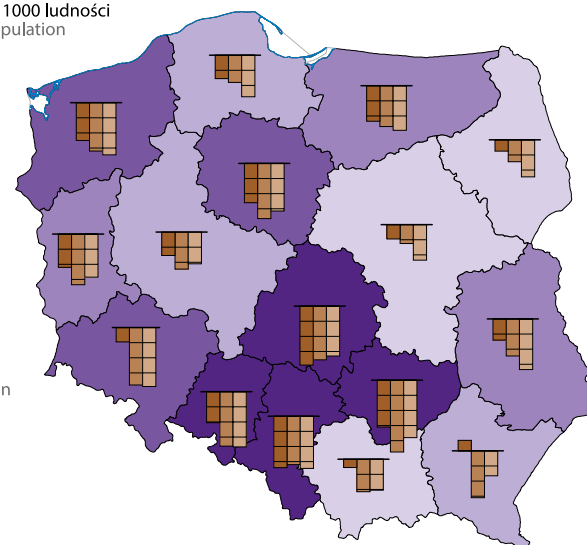
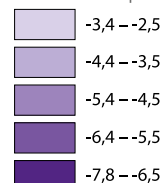


Obszary wiejskie:
Rural areas:

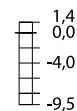


według wielkości miast
by city size

Na obszarach miejskich na 1000 ludności
In urban areas per 1000 population



Na obszarach miejskich według grup wielkości miast na 1000 ludności
In urban areas by city size groups per 1000 population

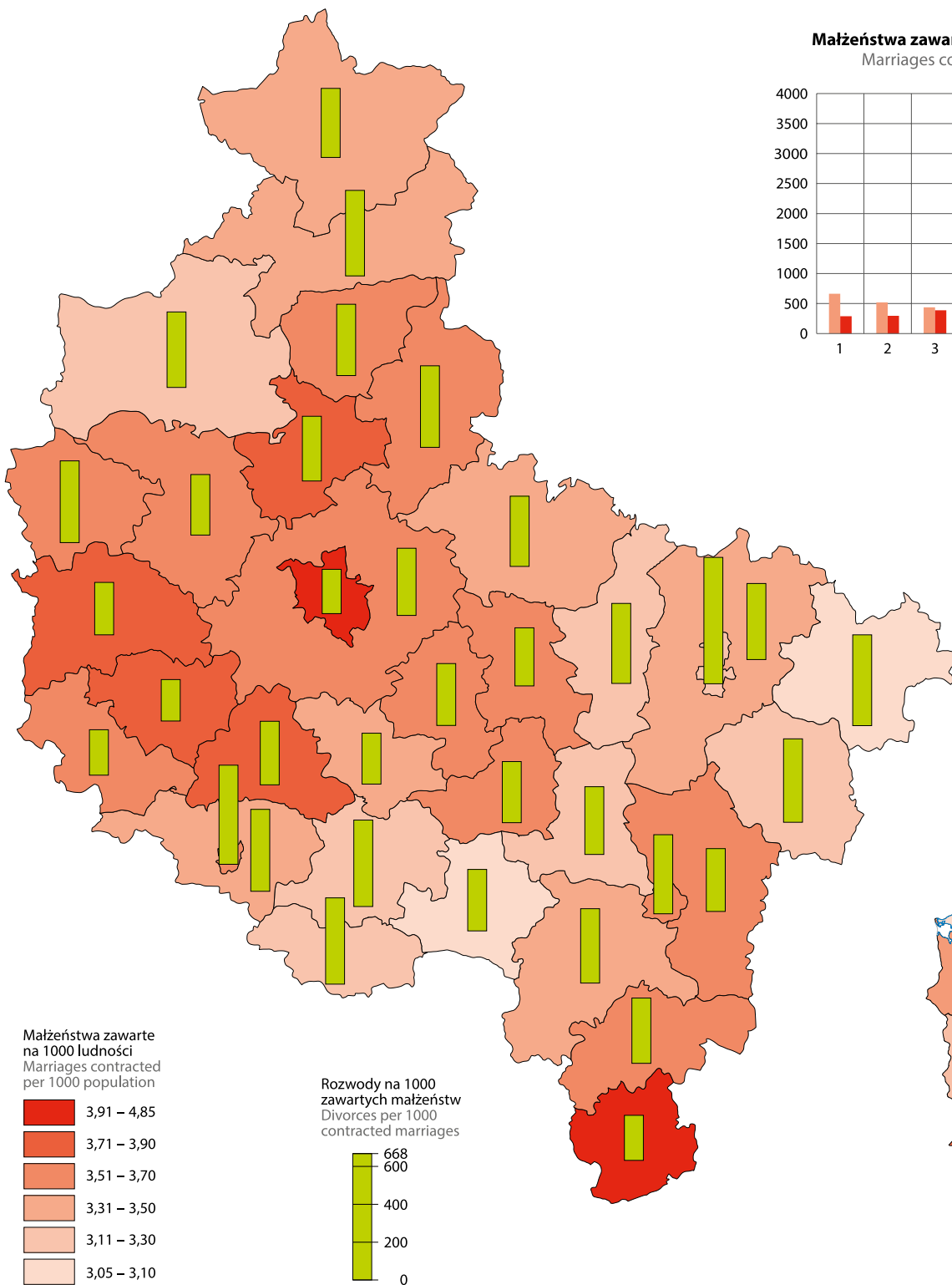


Miasta:
Cities and towns:

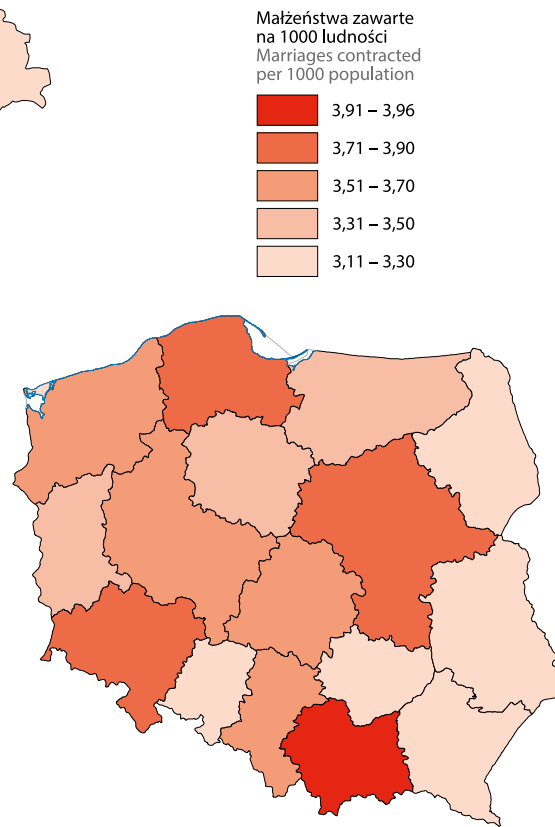
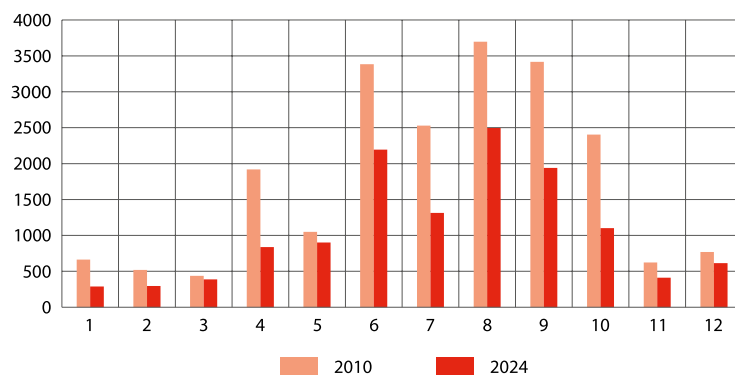


Małżeństwa i rozwody w 2024 r.

Marriages and divorces in 2024

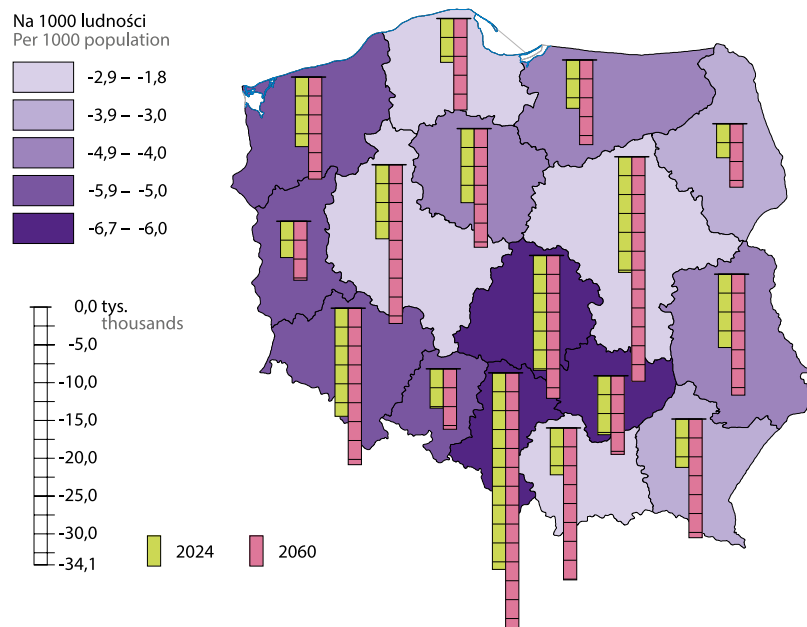


Małżeństwa zawarte według miesiąca zawarcia związku w województwie
Marriages contracted by month of contracting in the Voivodship



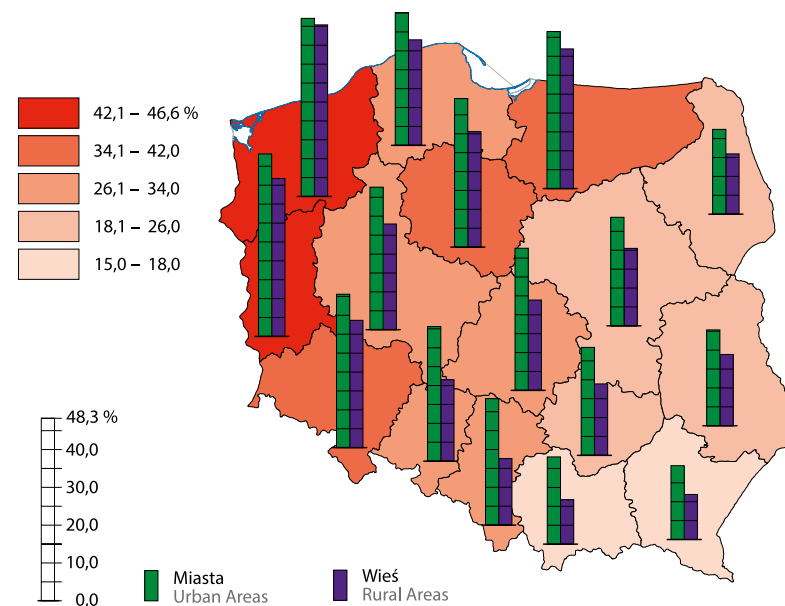
Ubytek naturalny ludności w 2024 r. i w prognozie na 2060 r.

Natural decrease of the population in 2024 and in projection for 2060



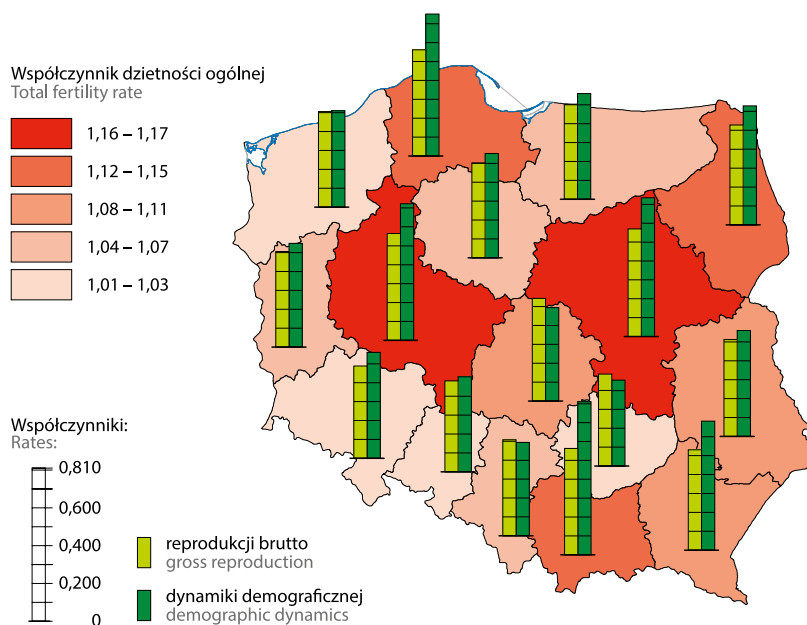
Urodzenia żywe pozamałżeńskie w 2024 r.

Illegitimate live births in 2024



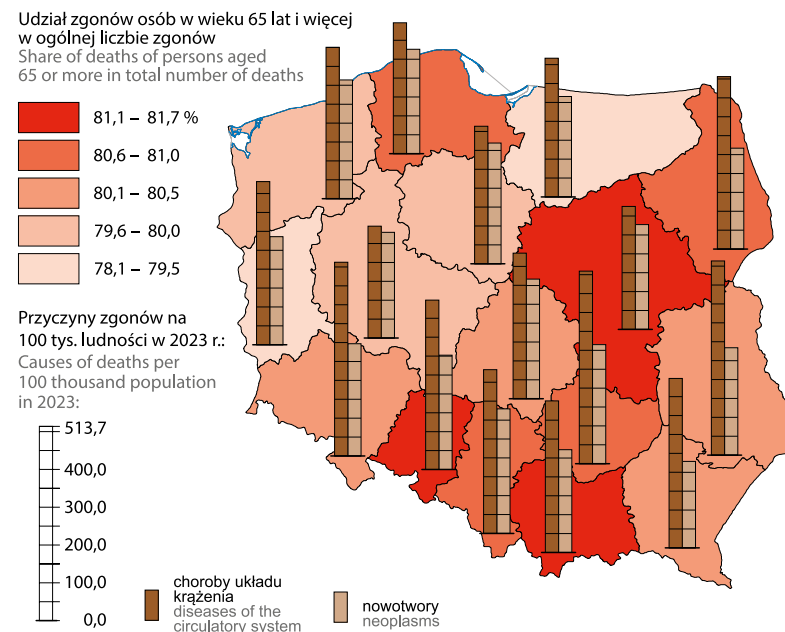
Współczynniki reprodukcji ludności w 2024 r.

Reproduction rates of population in 2024



Zgony w 2024 r.

Deaths in 2024



Gniazdownicy w ogólnej liczbie ludności w wieku 25–34 lata w 2022 r. – badanie eksperymentalne GUS

Young adults living with their parents in the total population aged 25–34 in 2022 – experimental study of Statistics Poland

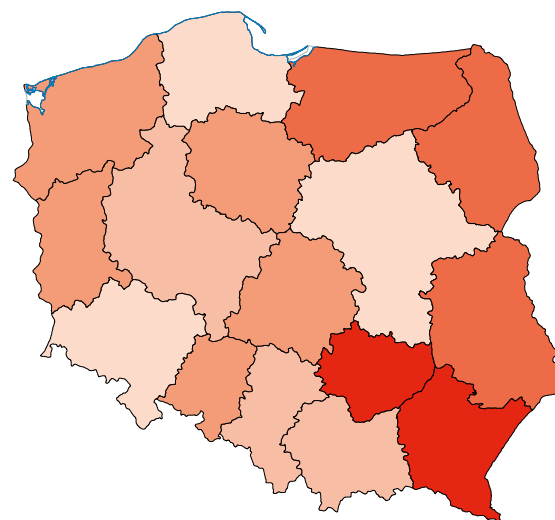
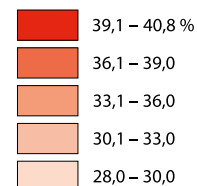
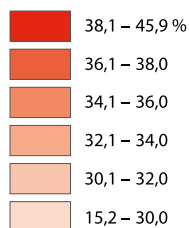
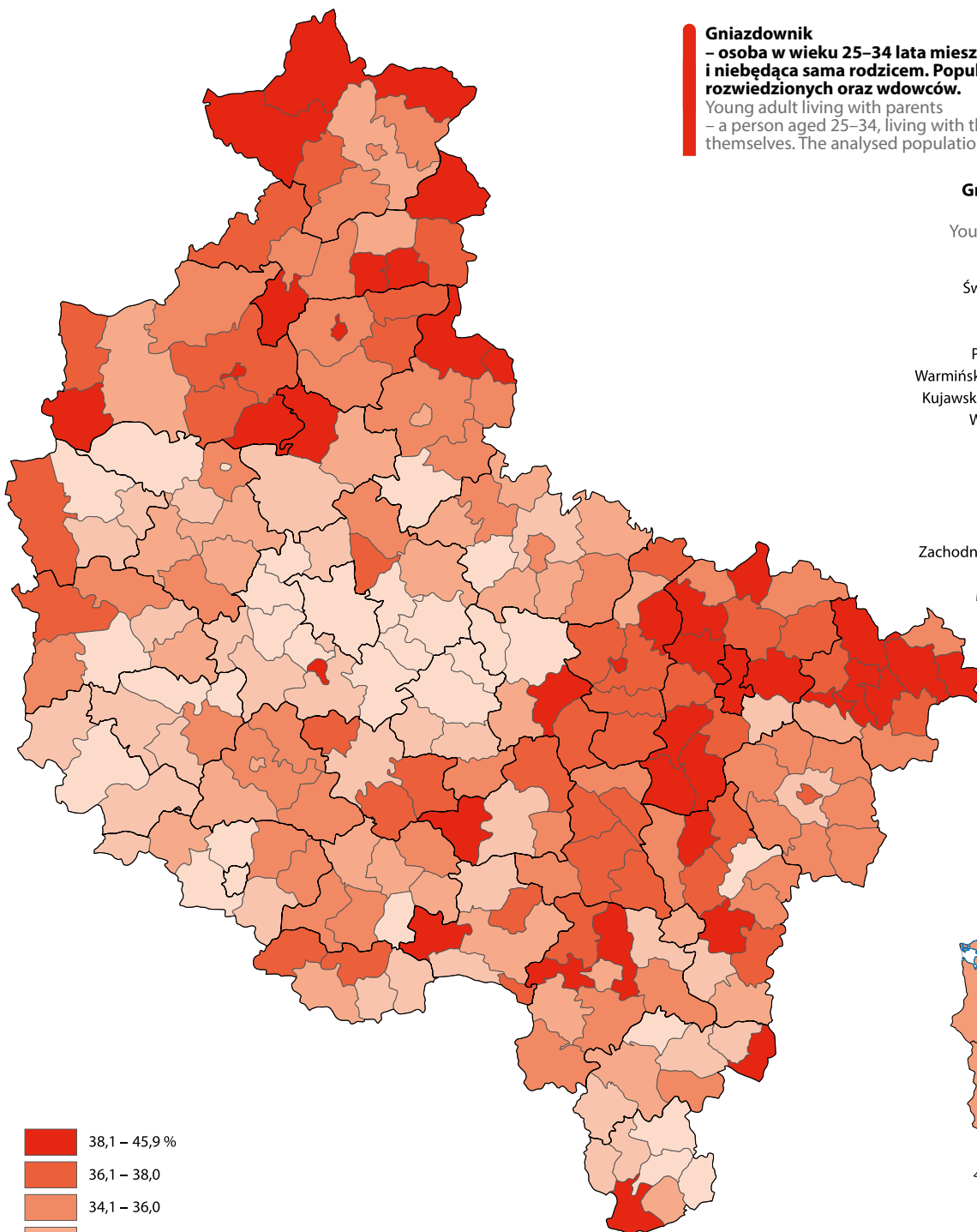
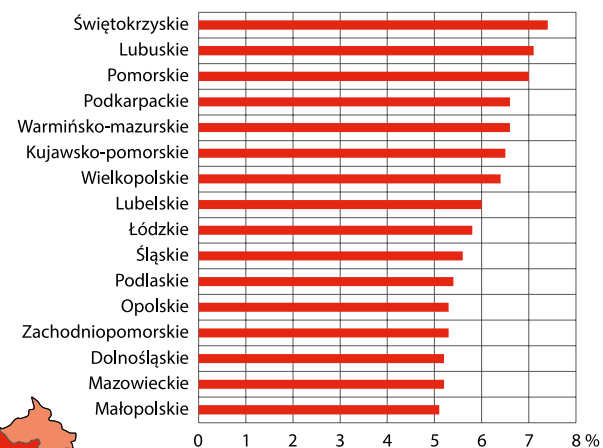
Gniazdownik

– osoba w wieku 25–34 lata mieszkająca z rodzicami, nieposiadająca współmałżonka i niebędąca sama rodzicem. Populacja gniazdowników nie obejmuje osób rozwiedzionych oraz wdowców.

Young adult living with parents
– a person aged 25–34, living with their parents, having no spouse and not being the parent themselves. The analysed population does not include divorced or widowed people.

Gniazdownicy z niepełnosprawnościami w 2022 r. – badanie eksperymentalne GUS

Young adults with disabilities living with parents in 2022
– experimental study of Statistics Poland

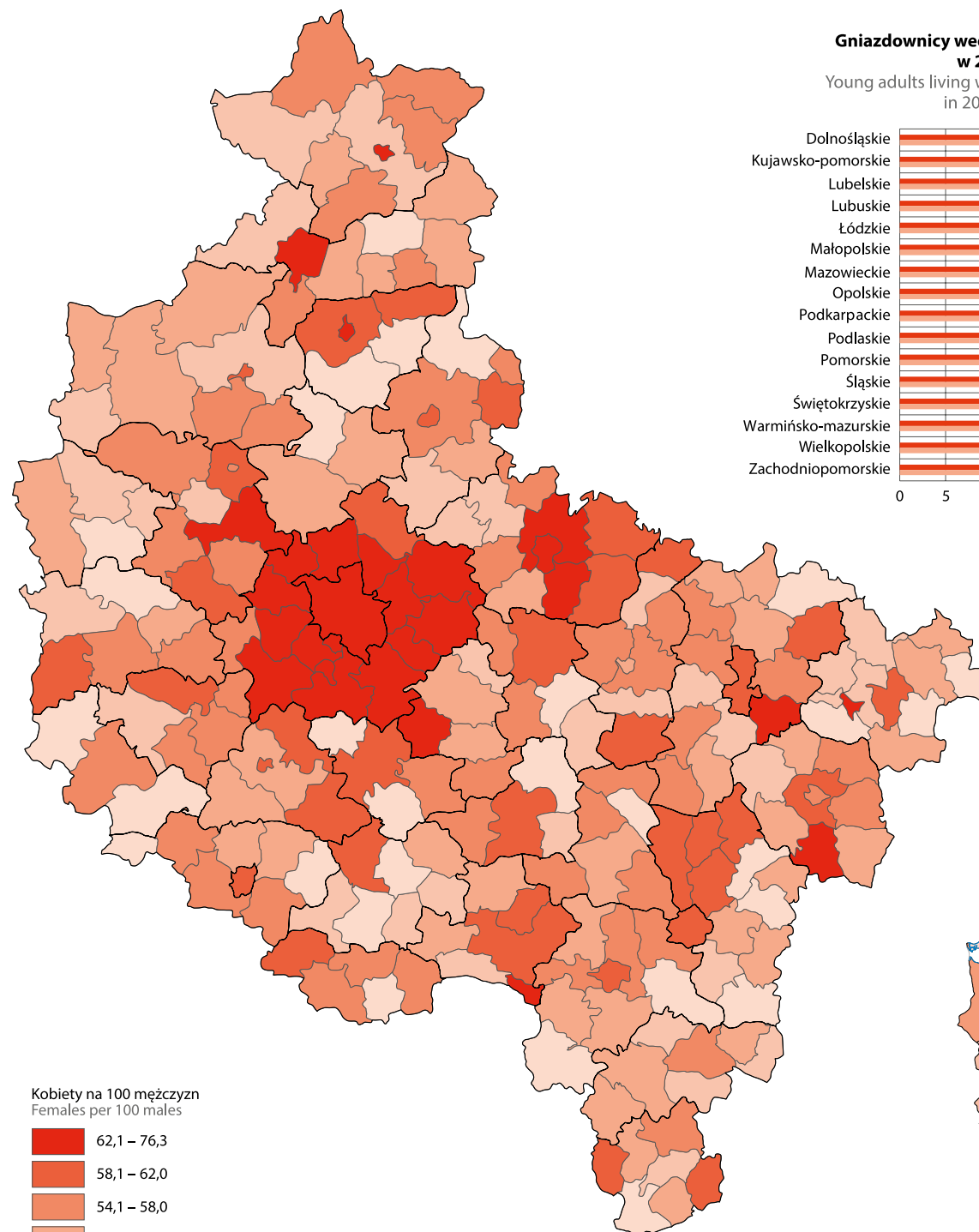


Współczynnik feminizacji gniazdowników w 2022 r. – badanie eksperymentalne GUS

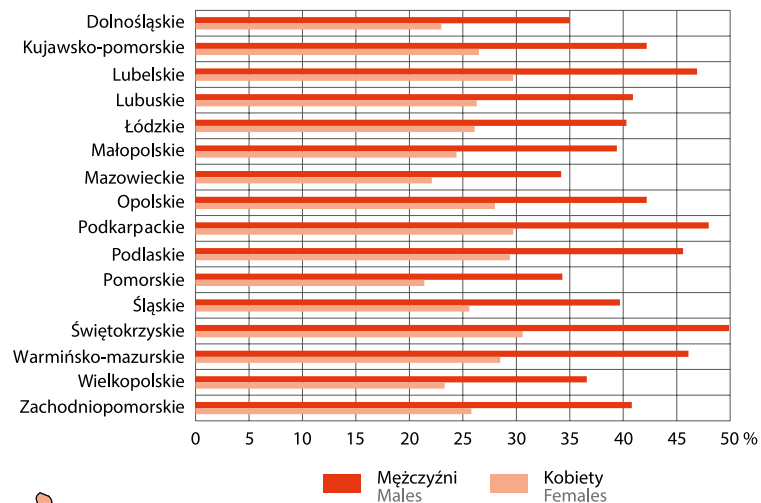
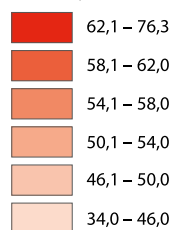
Feminisation rate of young adults living with their parents in 2022 – experimental study of Statistics Poland

Gniazdownicy według płci w ogólnej liczbie ludności w wieku 25–34 lata w 2022 r. – badanie eksperymentalne GUS

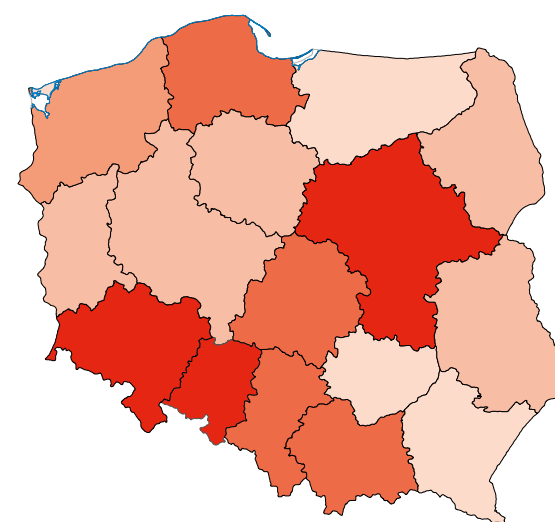
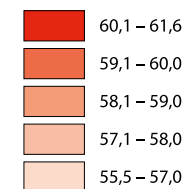
Young adults living with their parents by sex in the total population aged 25–34 in 2022 – experimental study of Statistics Poland



Kobiety na 100 mężczyzn
Females per 100 males

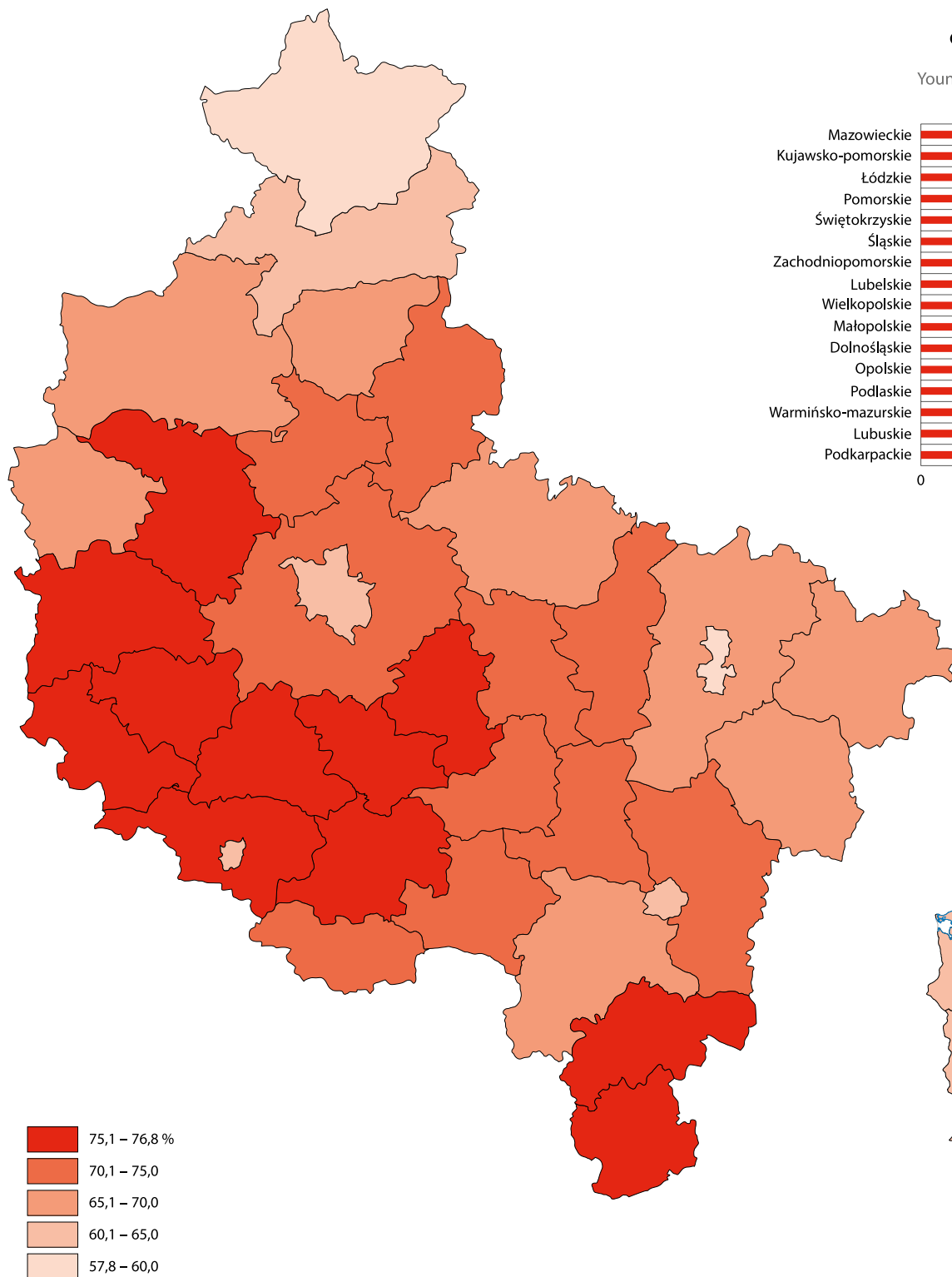


Kobiety na 100 mężczyzn
Females per 100 males



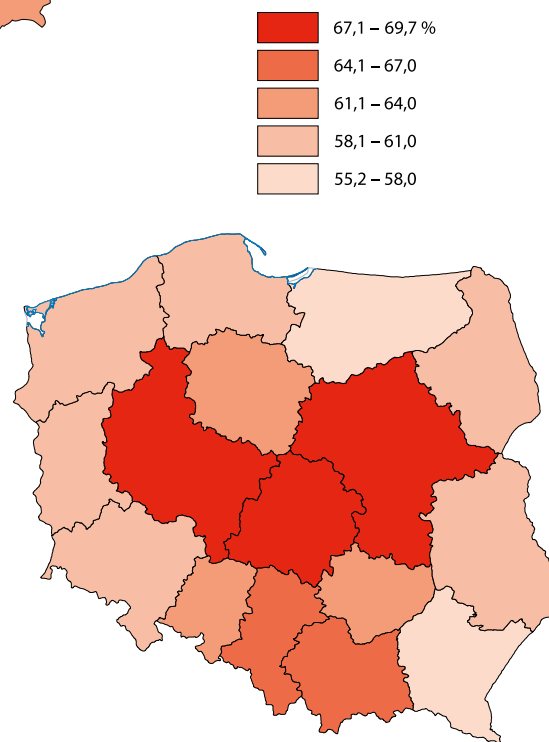
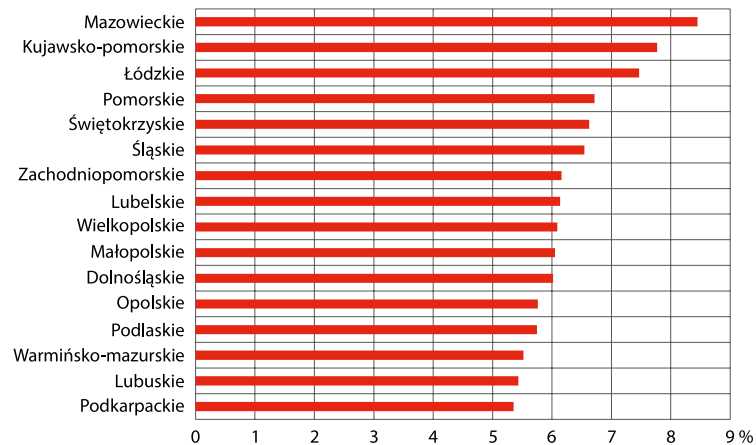
Pracujący gniazdownicy w 2022 r. – badanie eksperymentalne GUS

Employed young adults living with their parents in 2022 – experimental study of Statistics Poland



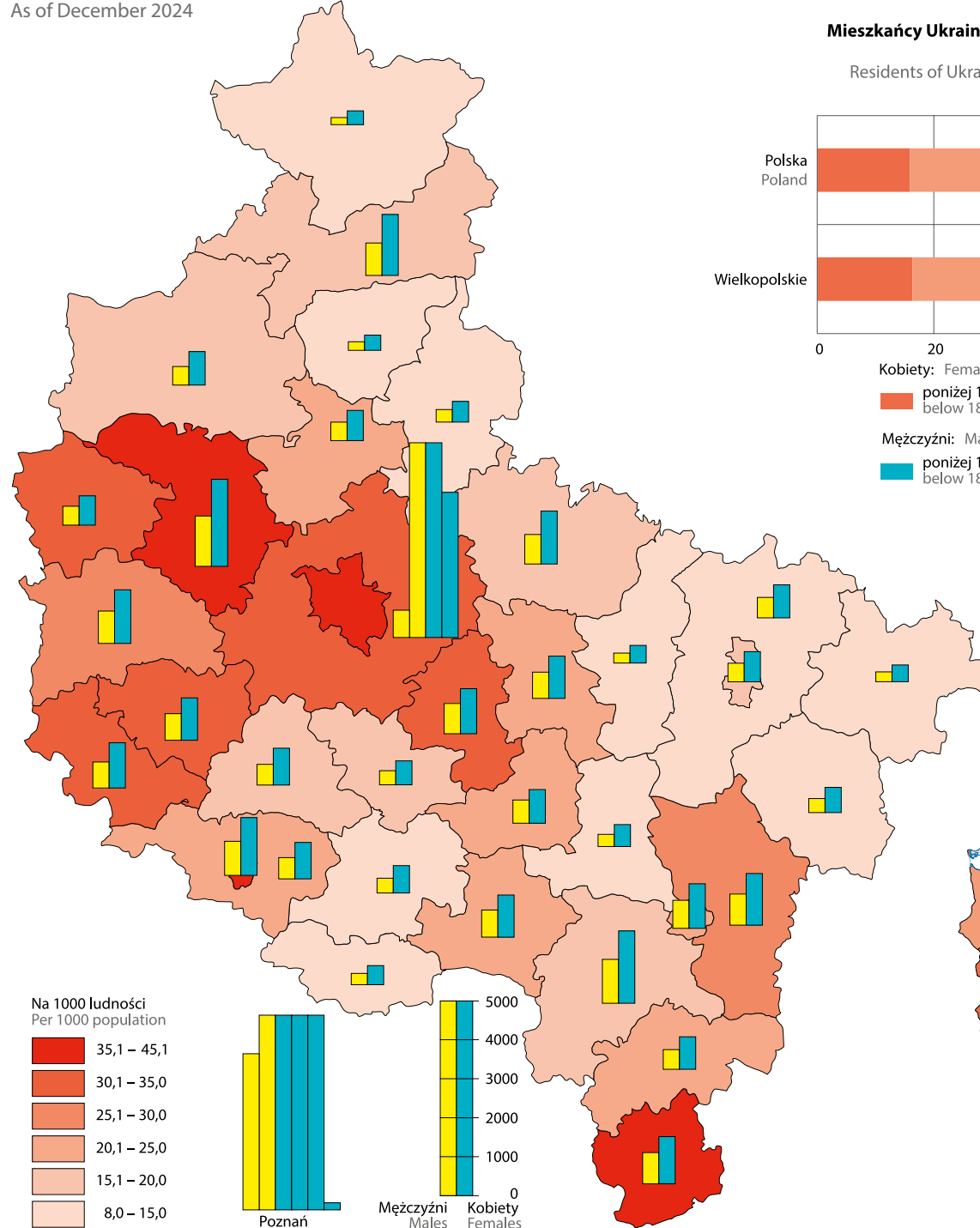
Gniazdownicy uczący się lub studiujący w 2022 r. – badanie eksperymentalne GUS

Young adults living with parents learning or studying in 2022 – experimental study of Statistics Poland



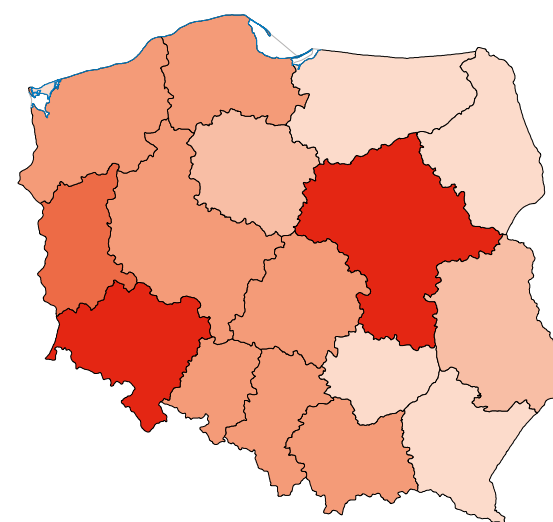
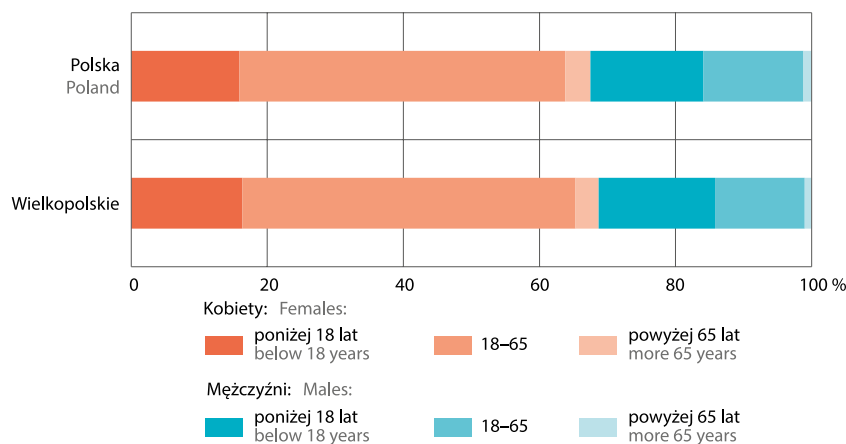
**Mieszkańcy Ukrainy objęci ochroną czasową w Polsce^a
Stan w grudniu 2024 r.**

Residents of Ukraine under temporary protection in Poland^a
As of December 2024



Mieszkańcy Ukrainy objęci ochroną czasową w Polsce^a według wieku
Stan w grudniu 2024 r.

Residents of Ukraine under temporary protection in Poland^a by age
As of December 2024



^a W oparciu o Ustawę z dnia 12 marca 2022 r. o pomocy obywatelom Ukrainy w związku z konfliktem zbrojnym na terytorium tego państwa.

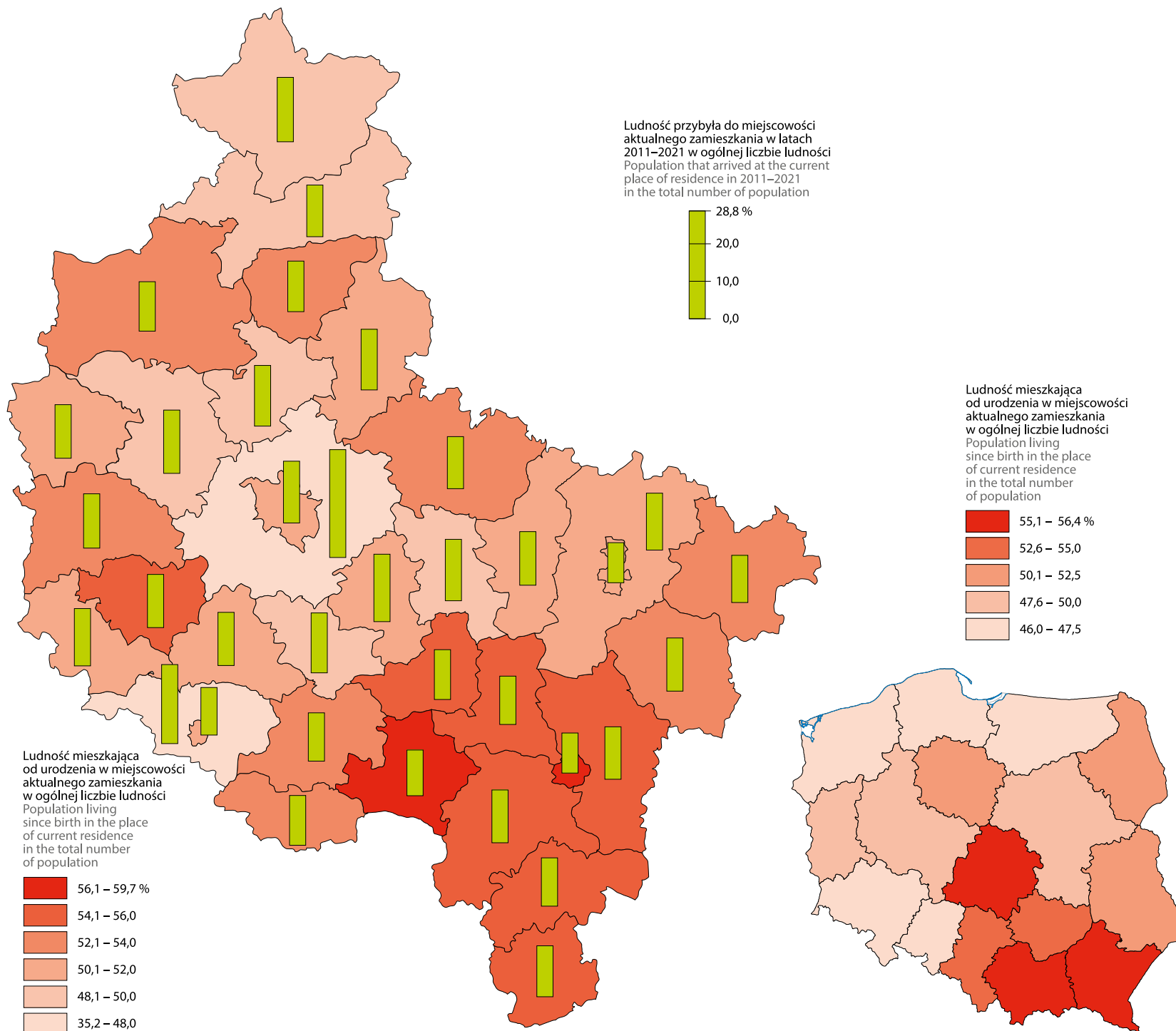
Źródło: Ministerstwo Cyfryzacji.

^a Under the Act of 12 March 2022 on assistance to Ukrainian citizens in connection with the armed conflict on the territory of this country.

Source: Ministry of Digital Affairs.

Ludność w 2021 r. mieszkająca od urodzenia w miejscowości aktualnego zamieszkania i przybyła do miejscowości aktualnego zamieszkania w latach 2011–2021^a

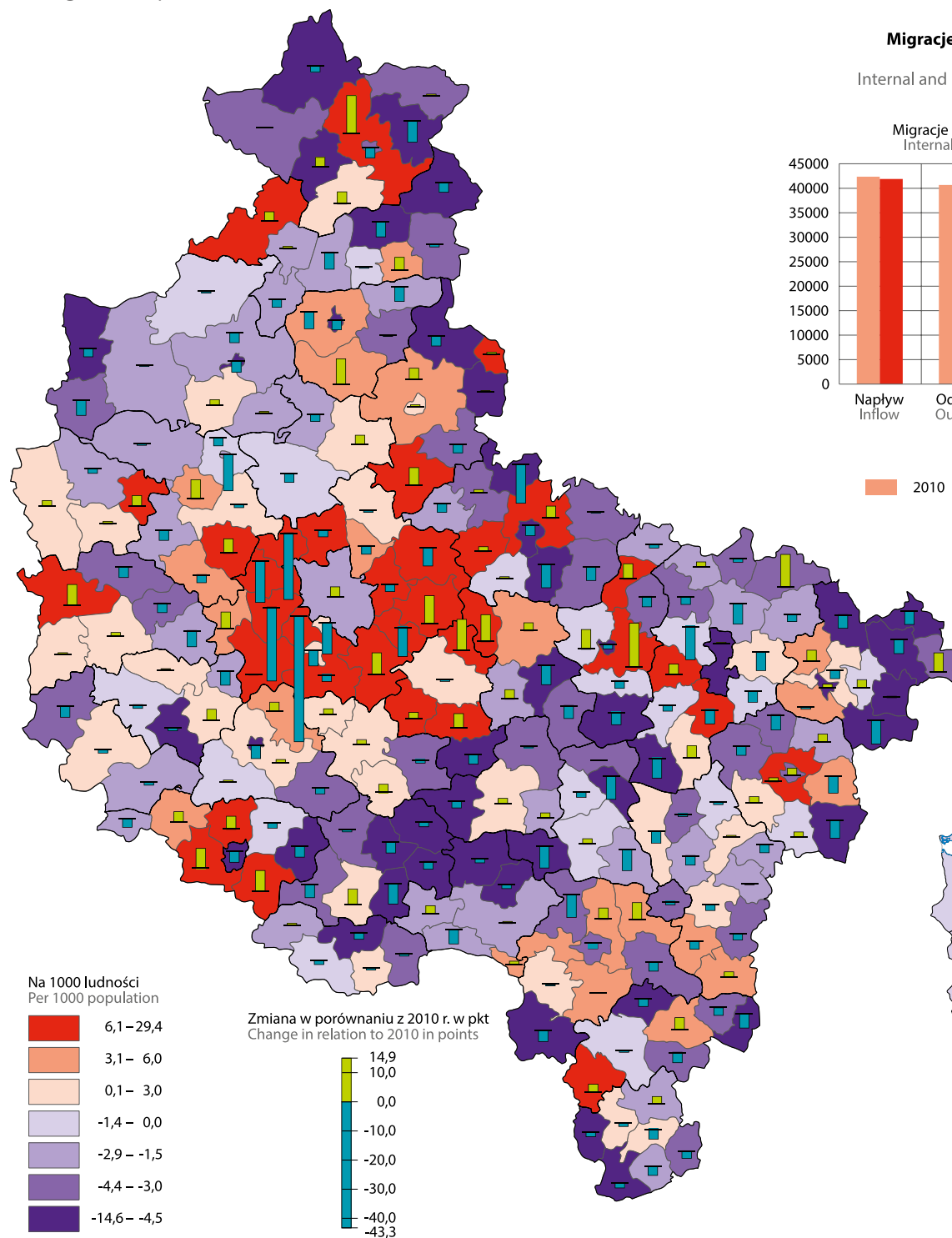
Population in 2021 living since birth in the place of current residence and population that arrived at the current place of residence in 2011–2021^a



^a Dane Narodowego Spisu Powszechnego Ludności i Mieszkań 2021.
^a Data of the National Population and Housing Census 2021.

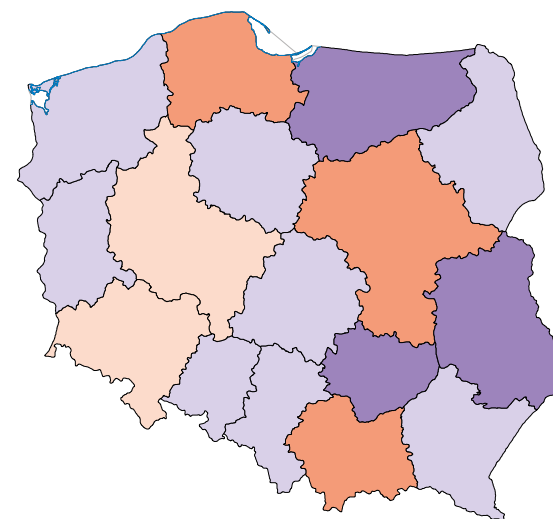
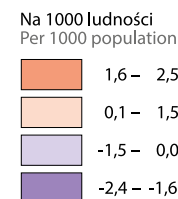
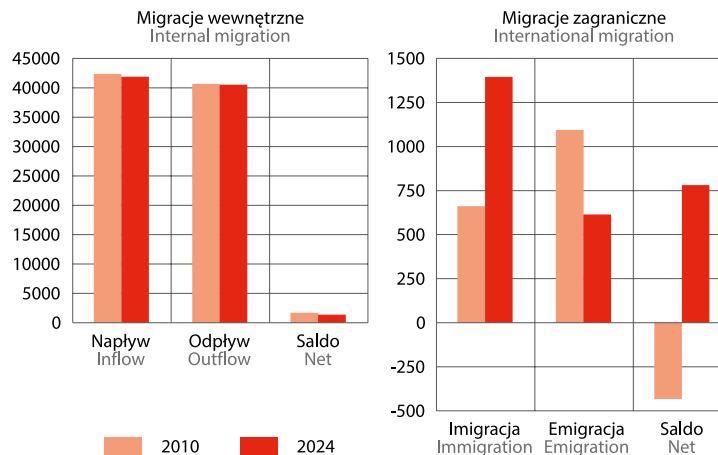
Saldo migracji na pobyt stały^a w 2024 r.

Net migration for permanent residence^a in 2024



Migracje wewnętrzne i zagraniczne na pobyt stały^a w województwie

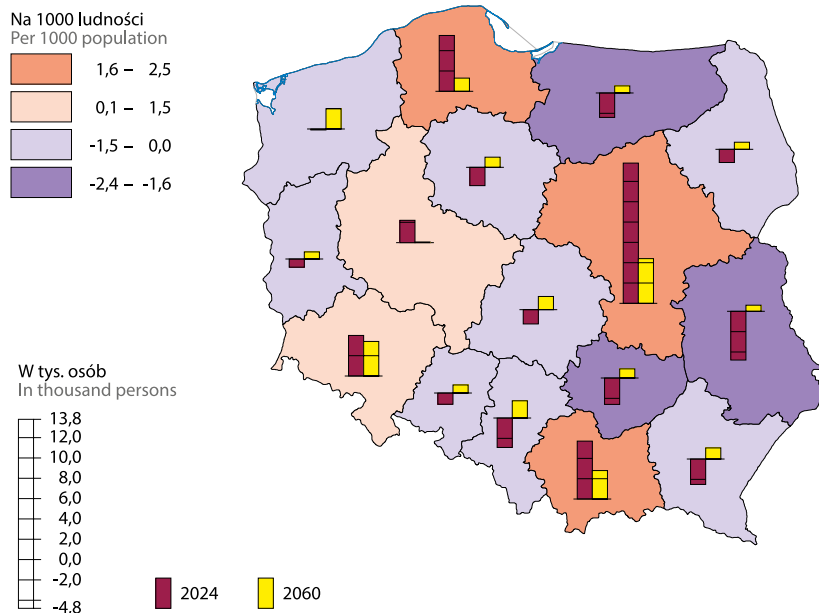
Internal and international migration for permanent residence^a in the Voivodship



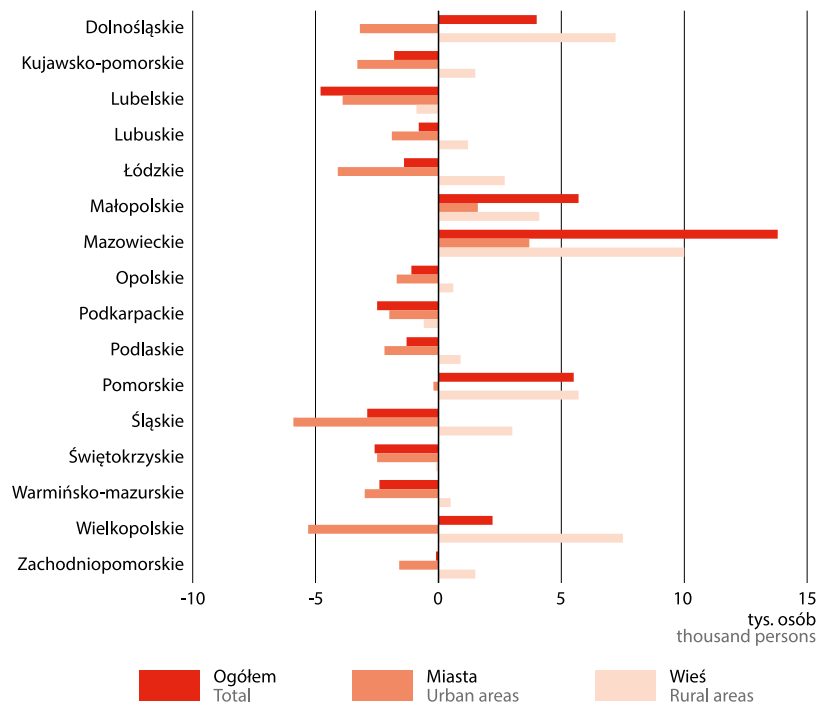
^a Prezentowane dane, opracowane w oparciu o zasoby informacyjne rejestru PESEL, dotyczą zameldowań na pobyt stały oraz wymeldowań z pobytu stałego.

^a The presented data, compiled on the basis of information resources of the Pesel register, refer to registrations for permanent residence and deregistrations from permanent residence.

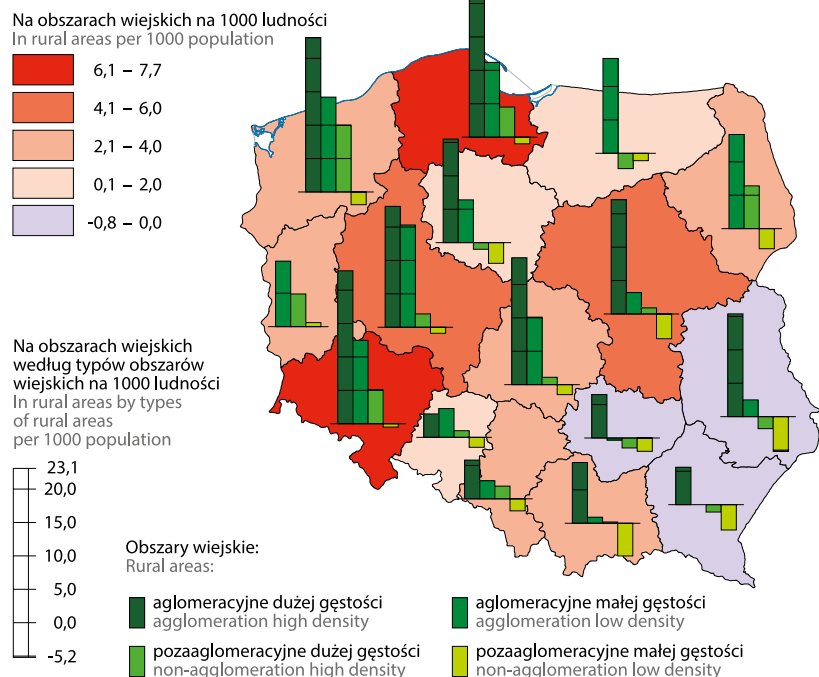
Saldo migracji na pobyt stały^a w 2024 r. i w prognozie na 2060 r.
Net migration for permanent residence^a in 2024 and in projection for 2060



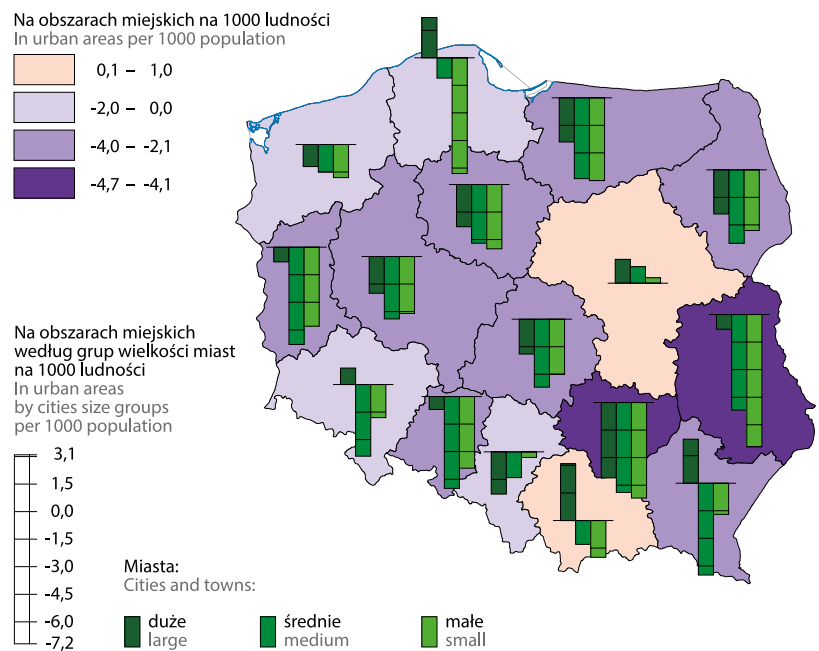
Saldo migracji na pobyt stały^a w 2024 r.
Net migration for permanent residence^a in 2024



Saldo migracji na pobyt stały^a według delimitacji obszarów wiejskich w 2024 r.
Net migration for permanent residence^a by delimitation of rural areas in 2024



Saldo migracji na pobyt stały^a według wielkości miast w 2024 r.
Net migration for permanent residence^a by city size in 2024



^a Prezentowane dane, opracowane w oparciu o zasoby informacyjne rejestru PESEL, dotyczą zameldowań na pobyt stały oraz wymeldowań z pobytu stałego.
^a The presented data, compiled on the basis of information resources of the Pesel register, refer to registrations for permanent residence and deregistrations from permanent residence.

Rynek pracy i dochody ludności

Labour market

and income of population

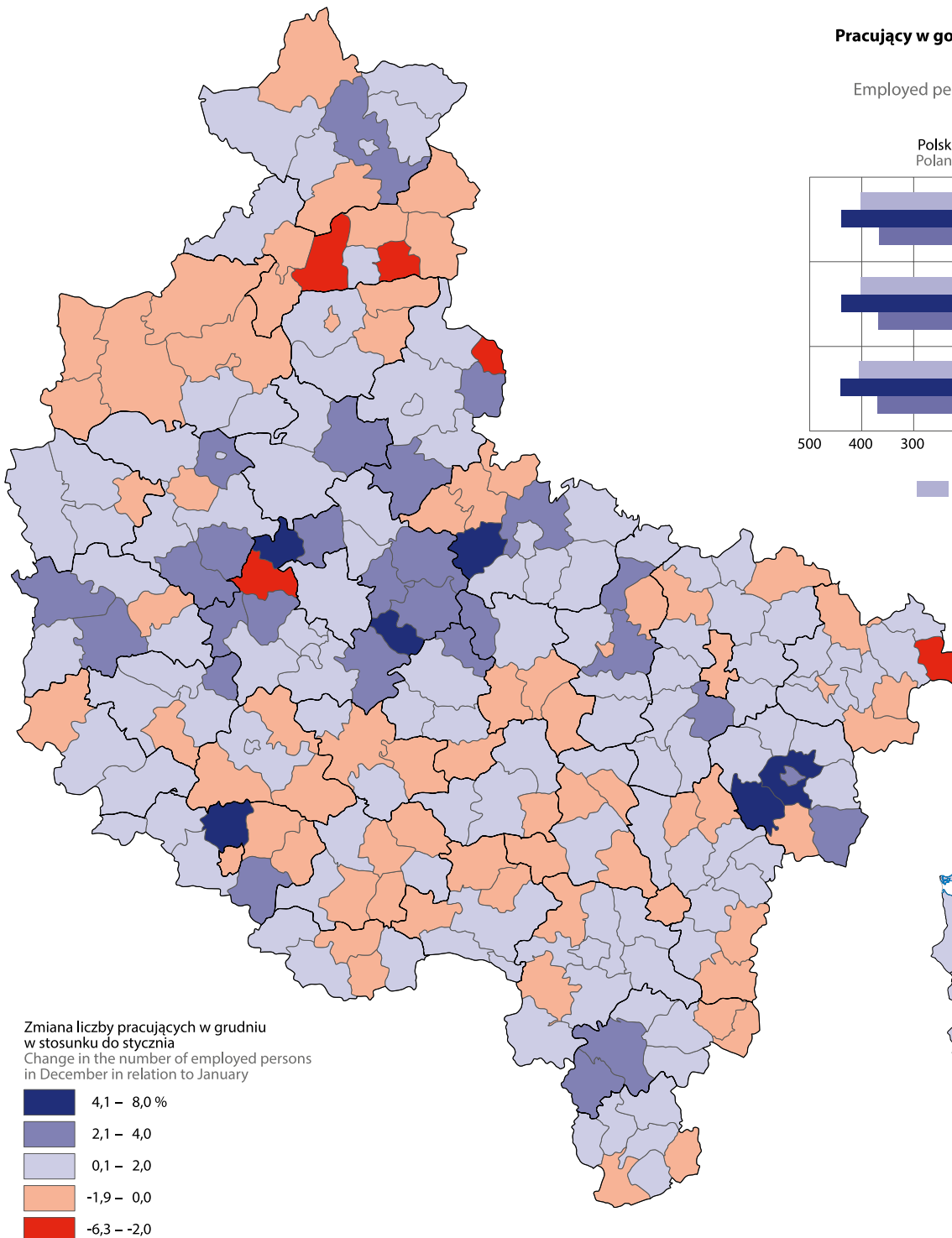


Zmiana liczby pracujących w gospodarce narodowej według miejsca zamieszkania w 2024 r.

Stan na koniec miesiąca

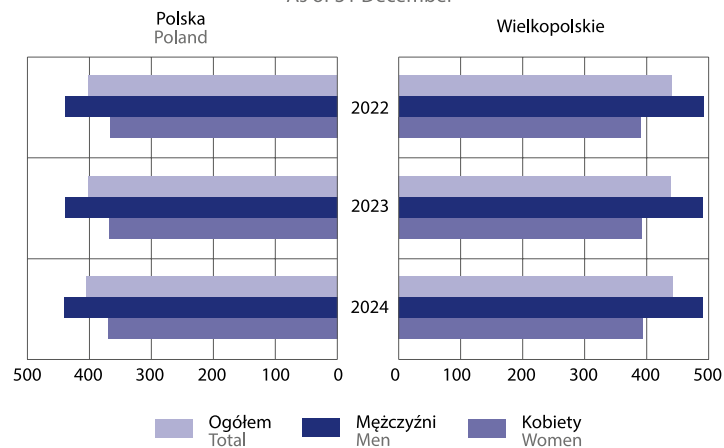
Change in the number of employed persons in the national economy by place of residence in 2024

As at the end of the month

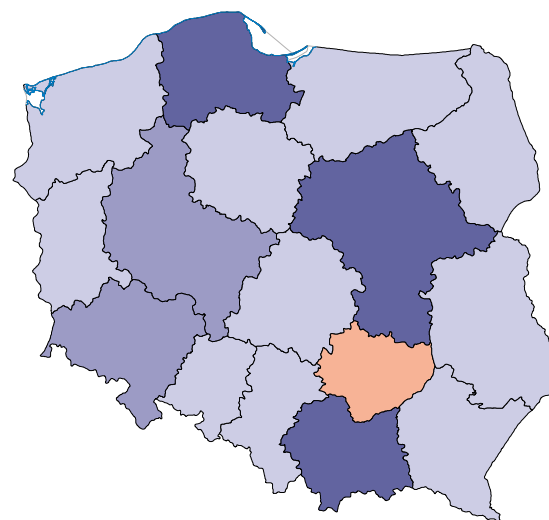
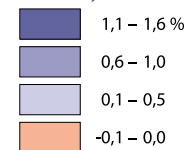


Pracujący w gospodarce narodowej według miejsca zamieszkania oraz płci na 1000 ludności
Stan w dniu 31 grudnia

Employed persons in the national economy by place of residence and sex per 1000 population
As of 31 December

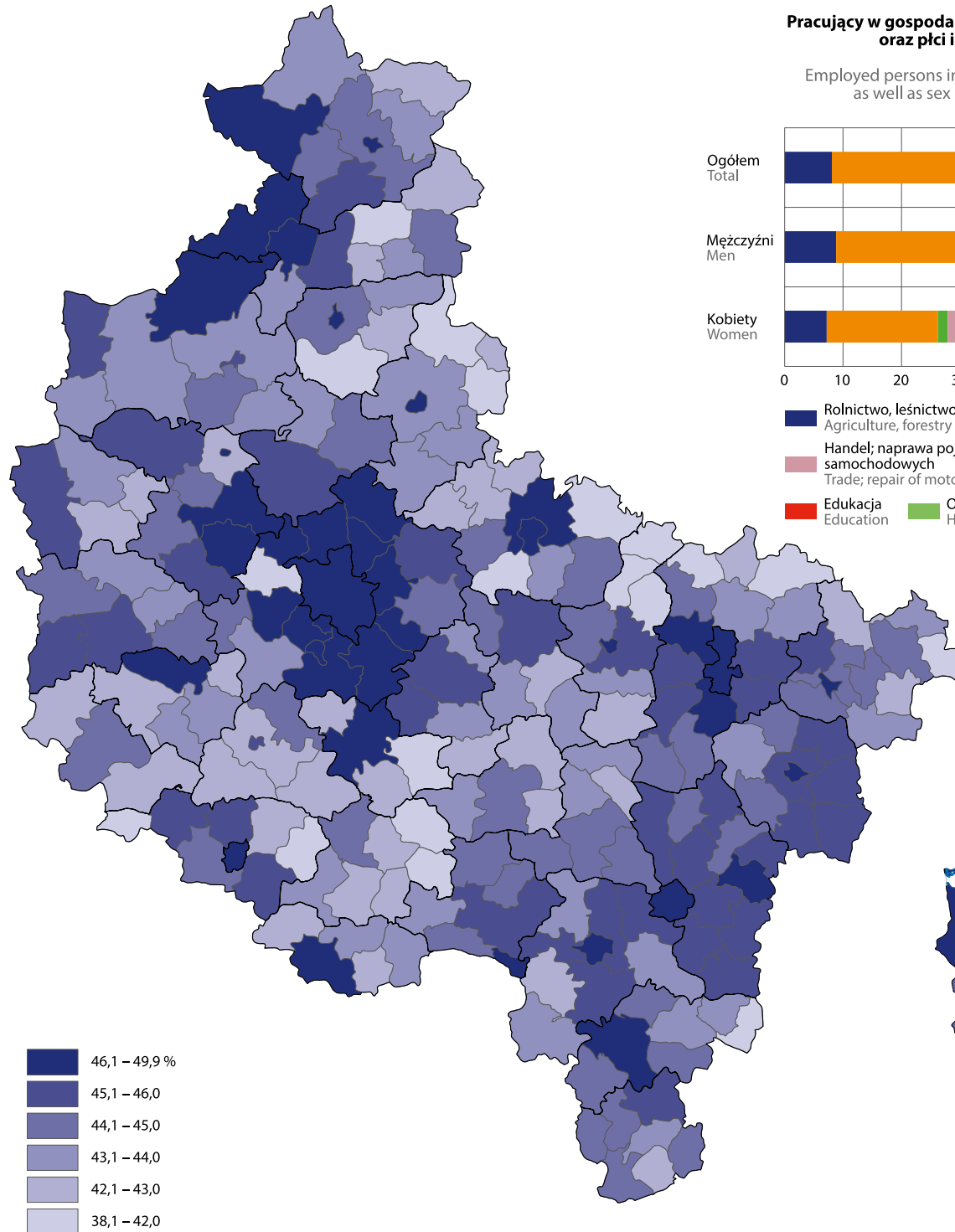


Zmiana liczby pracujących w grudniu w stosunku do stycznia
Change in the number of employed persons in December in relation to January



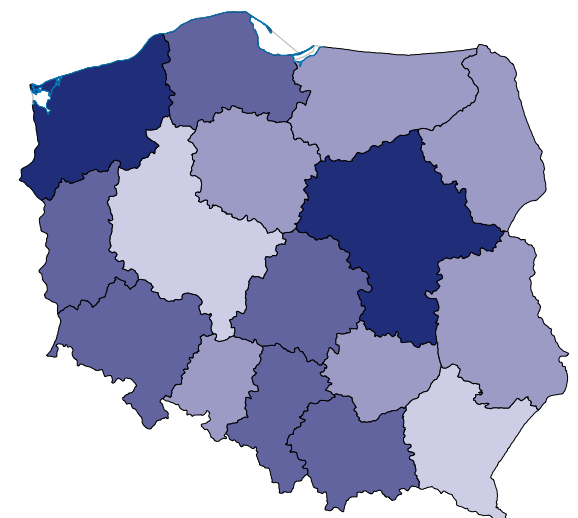
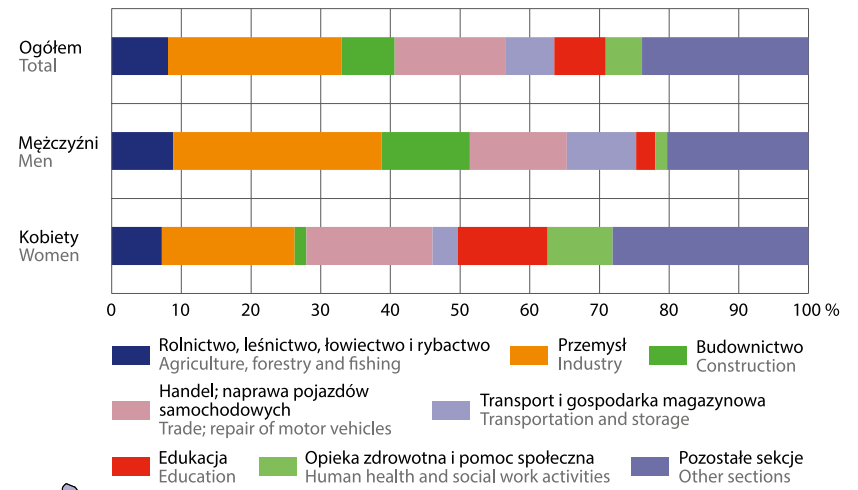
Udział kobiet w ogólnej liczbie pracujących w gospodarce narodowej według miejsca zamieszkania w 2024 r.
Stan w dniu 31 grudnia

Share of employed women in the total employed persons in the national economy by place of residence in 2024
 As of 31 December



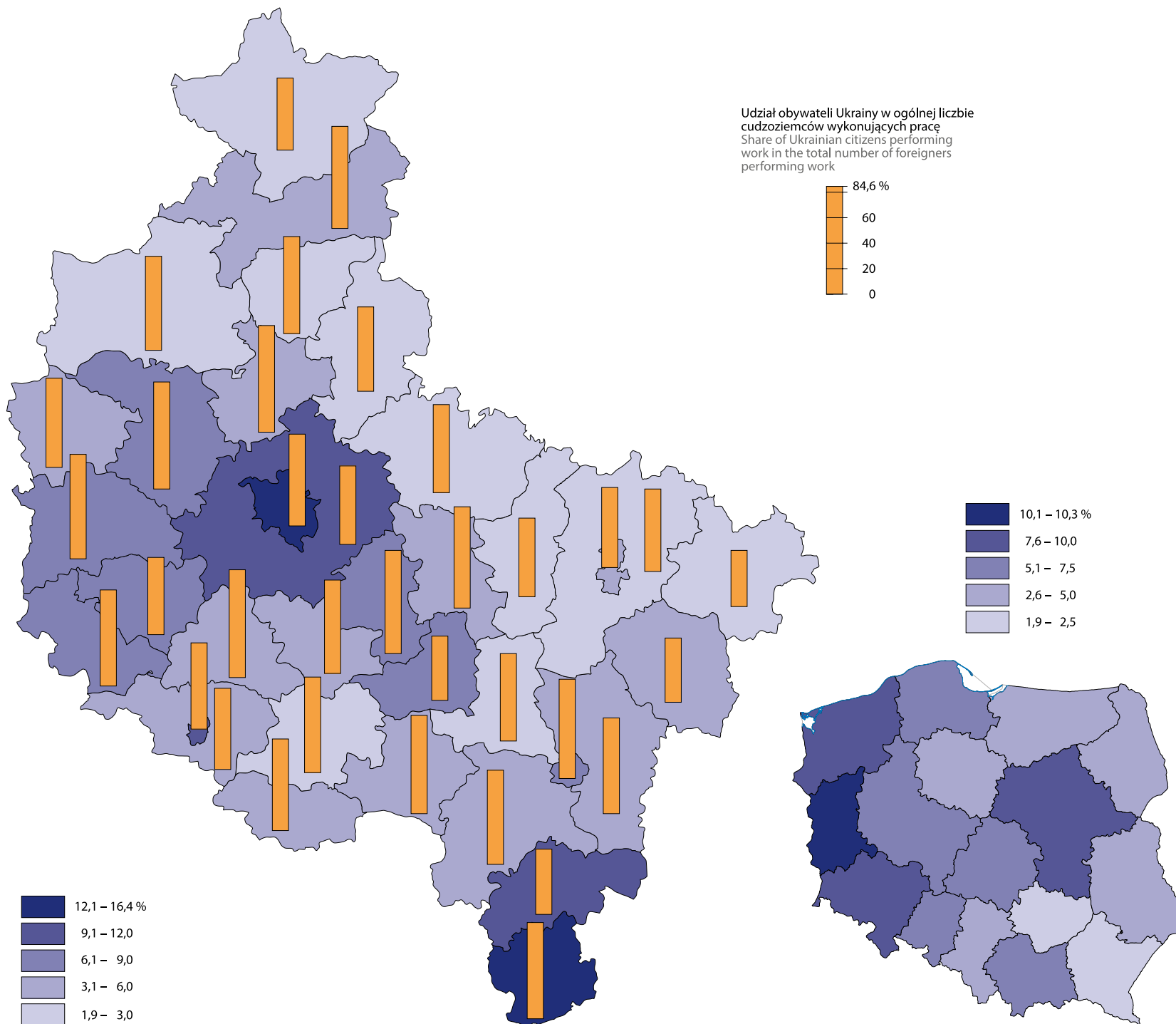
Pracujący w gospodarce narodowej według miejsca zamieszkania oraz płci i sekcji w województwie w 2024 r.
Stan w dniu 31 grudnia

Employed persons in the national economy by place of residence as well as sex and sections in the Voivodship in 2024
 As of 31 December



Udział cudzoziemców w ogólnej liczbie wykonujących pracę^a w 2024 r. – badanie eksperymentalne GUS

Share of foreigners in the total number of people performing work^a in 2024 – experimental study of Statistics Poland

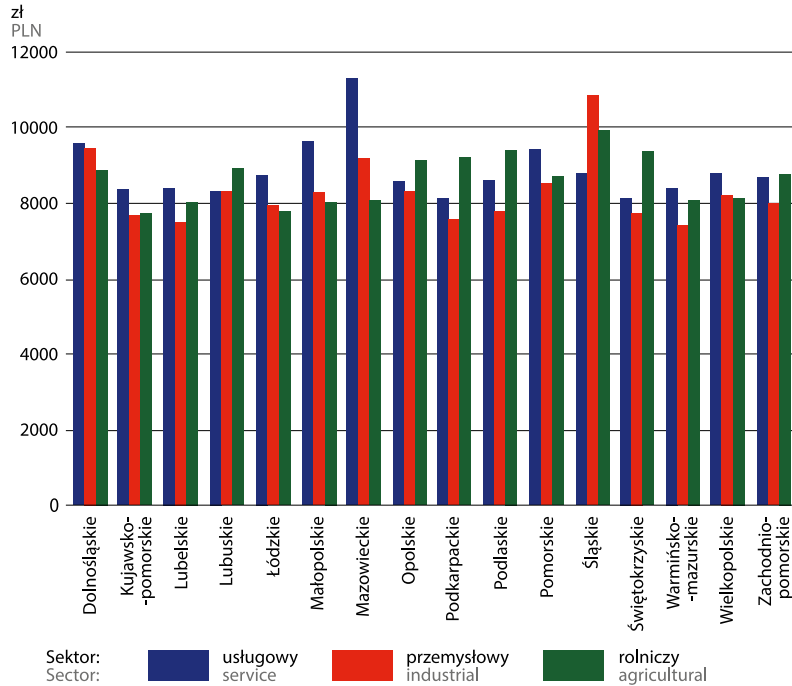


^a Pracujący w gospodarce narodowej oraz osoby wykonujące umowy cywilnoprawne; bez właścicieli, współwłaścicieli i dzierżawców gospodarstw indywidualnych w rolnictwie (łącznie z pomagającymi członkami ich rodzin), a także osób wykonujących umowy o dzieło i pomocników rolnika.

^a Employed persons in the national economy and persons working under civil law contracts; does not include owners, co-owners and leaseholders of individual agricultural holdings (including contributing family workers), as well as persons working under contracts to perform a specified task and farmer's helpers.

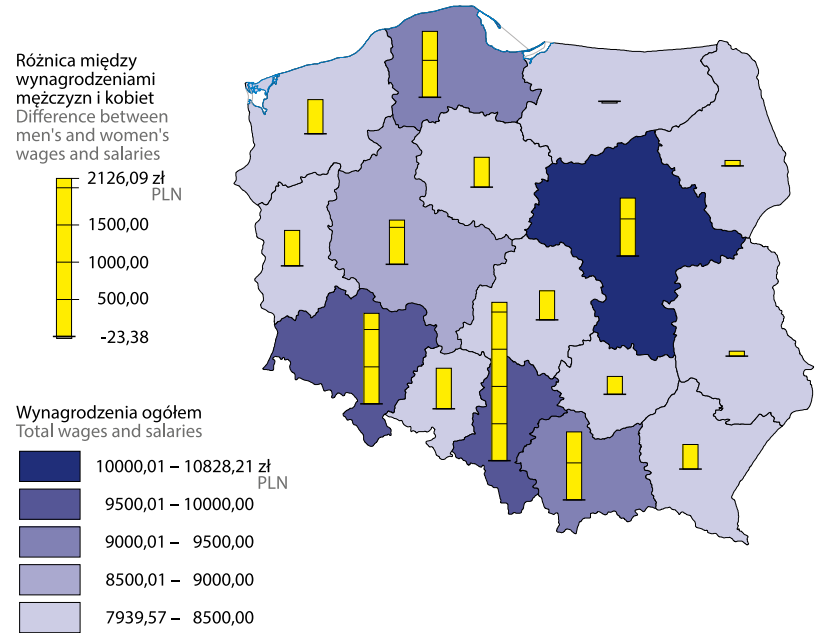
Przeciętne miesięczne wynagrodzenia brutto według miejsca zamieszkania oraz sektorów gospodarki narodowej w grudniu 2024 r.

Average gross wages and salaries by place of residence and sectors of the national economy in December 2024



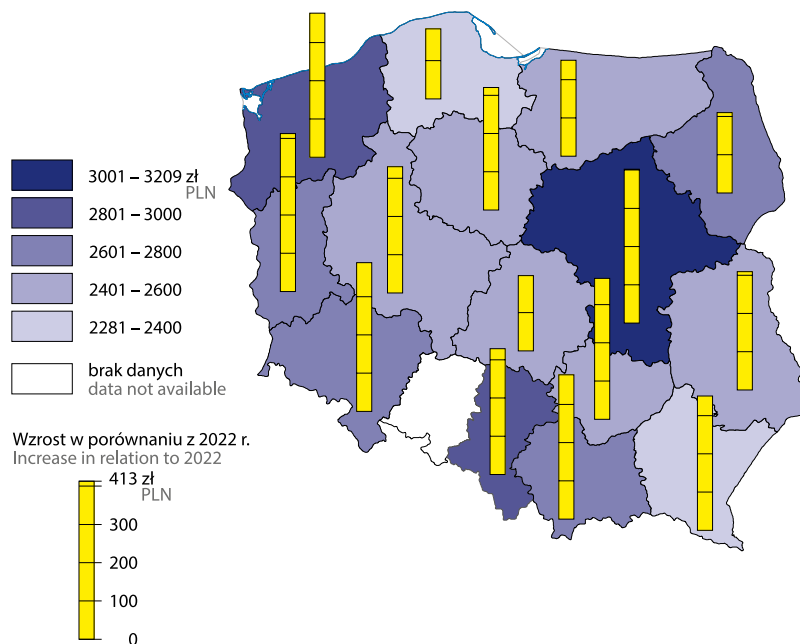
Różnica przeciętnych miesięcznych wynagrodzeń brutto mężczyzn i kobiet w gospodarce narodowej według miejsca zamieszkania w grudniu 2024 r.

Difference between gross wages and salaries of the national economy of men and women by place of residence in December 2024



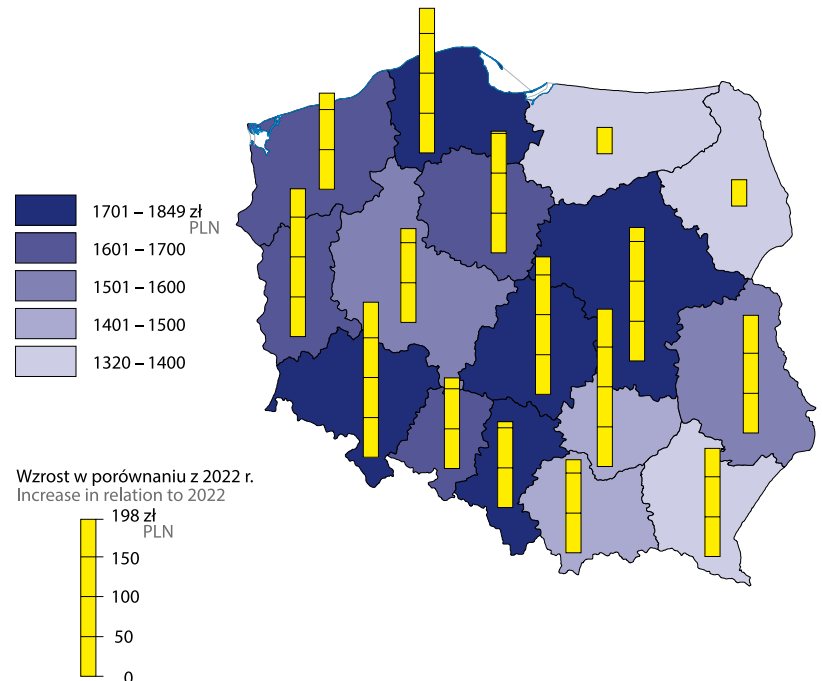
Przeciętny miesięczny dochód rozporządzalny w gospodarstwach domowych w 2023 r.

Average monthly available income in households in 2023



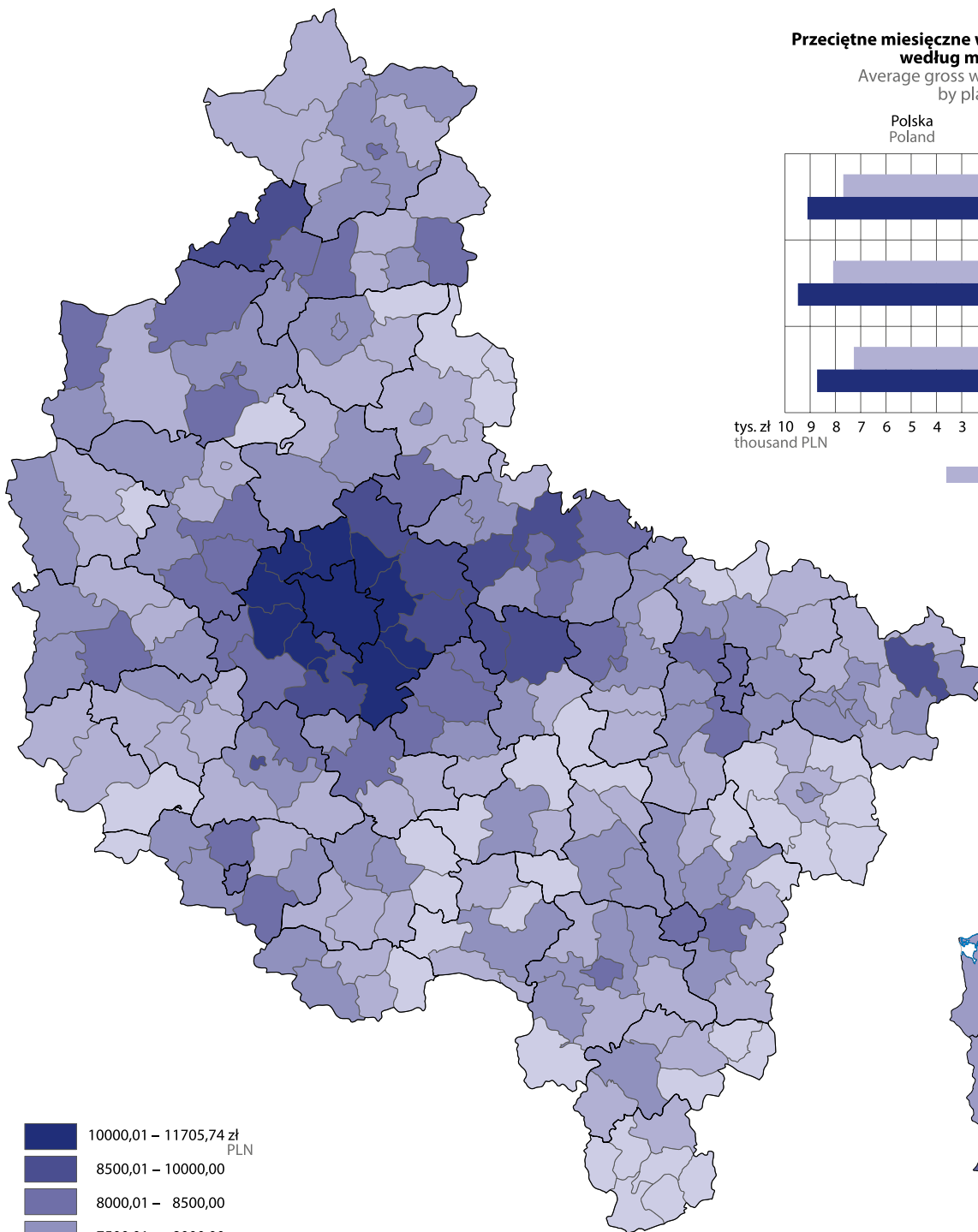
Przeciętne miesięczne wydatki w gospodarstwach domowych w 2023 r.

Average monthly expenditure in households in 2023



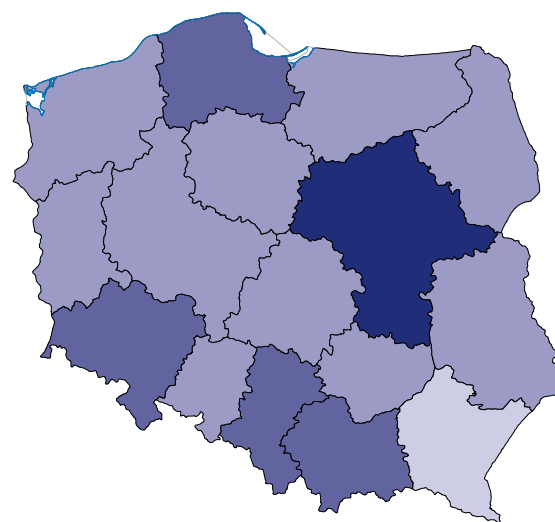
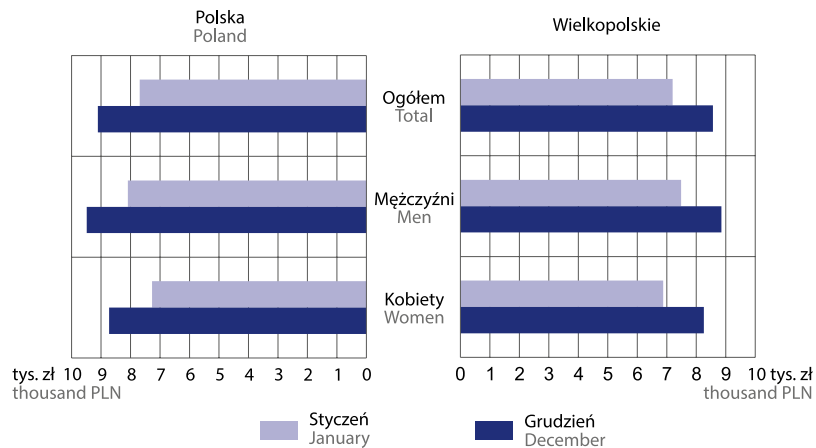
Przeciętne miesięczne wynagrodzenia brutto w gospodarce narodowej według miejsca zamieszkania w grudniu 2024 r.

Average gross wages and salaries in the national economy by place of residence in December 2024

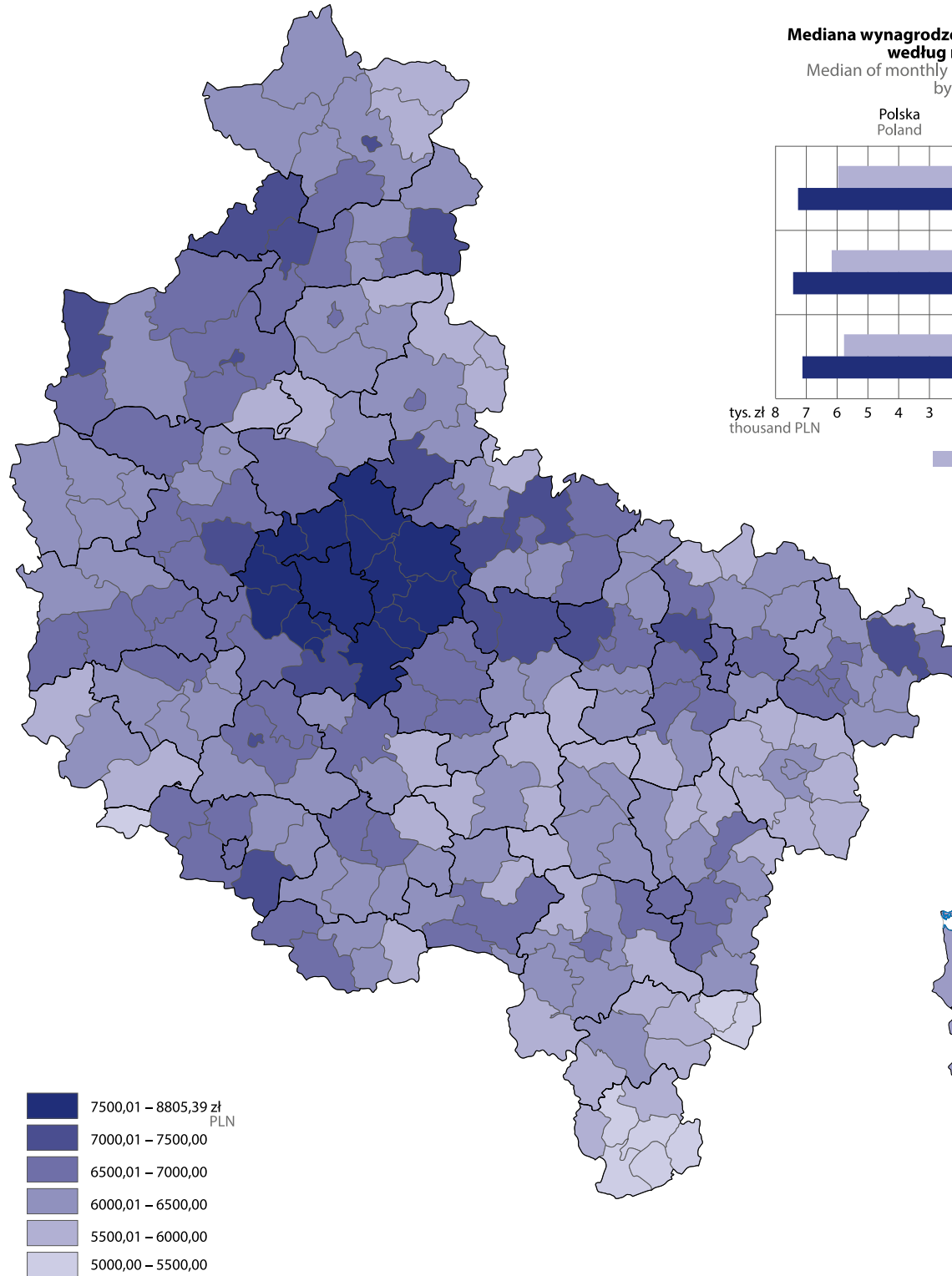


Przeciętne miesięczne wynagrodzenia brutto w gospodarce narodowej według miejsca zamieszkania i płci w 2024 r.

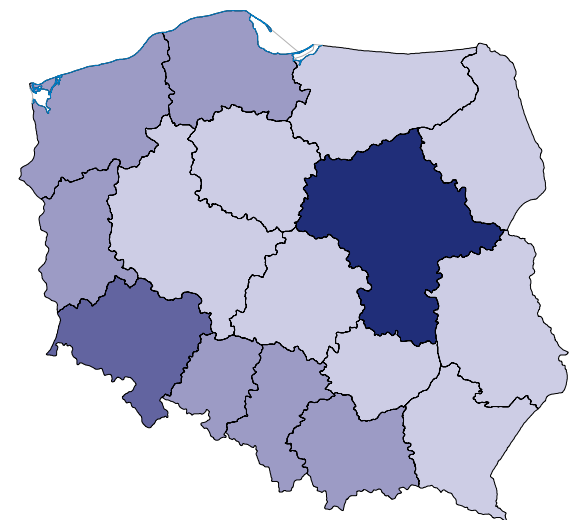
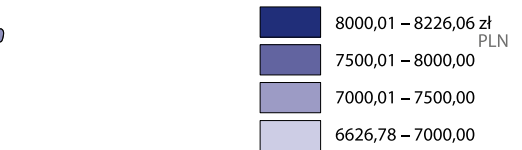
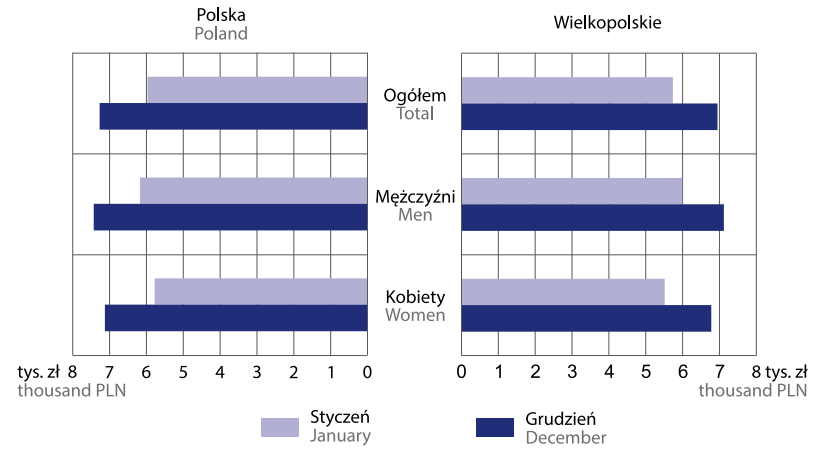
Average gross wages and salaries in the national economy by place of residence and sex in 2024



Mediana wynagrodzeń miesięcznych brutto w gospodarce narodowej według miejsca zamieszkania w grudniu 2024 r.
 Median of monthly gross wages and salaries in the national economy by place of residence in December 2024



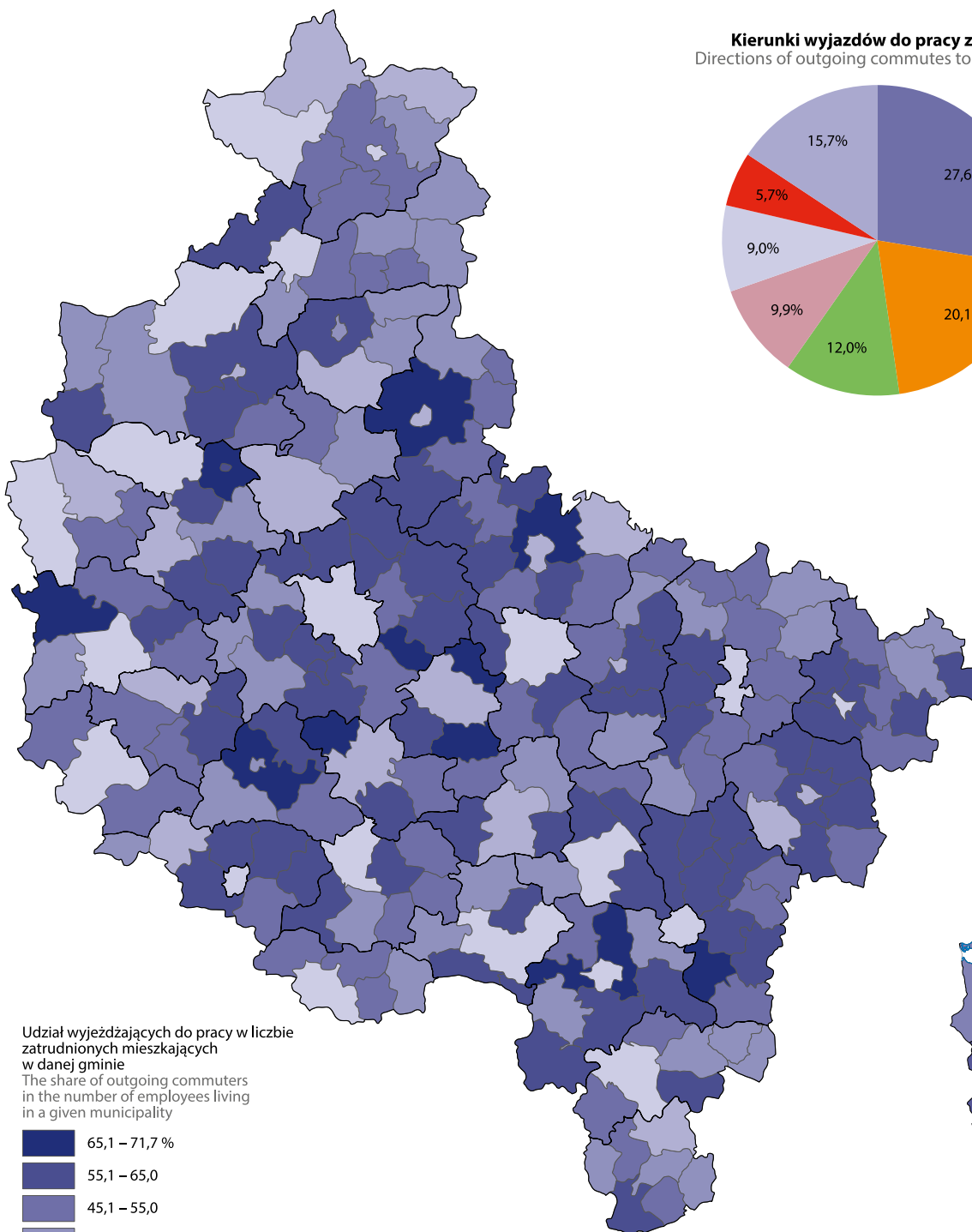
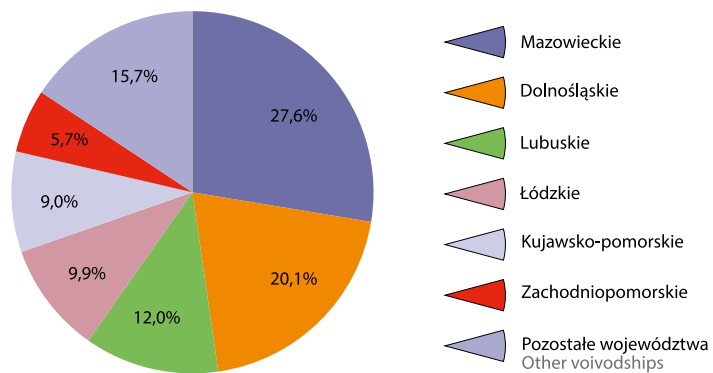
Mediana wynagrodzeń miesięcznych brutto w gospodarce narodowej według miejsca zamieszkania i płci w 2024 r.
 Median of monthly gross wages and salaries in the national economy by place of residence and sex 2024



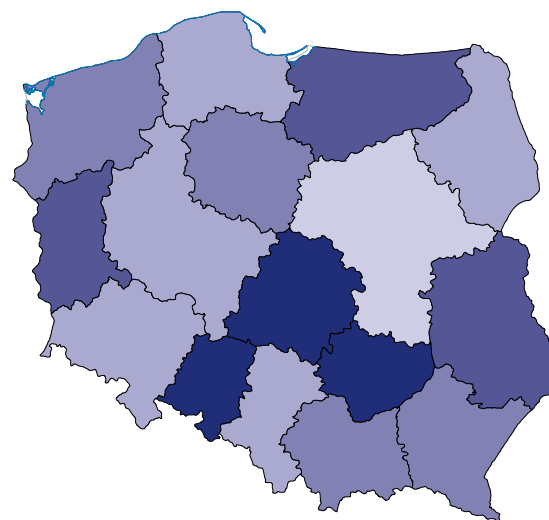
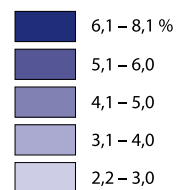
Dojazdy do pracy w 2021 r.

Commuting to work in 2021

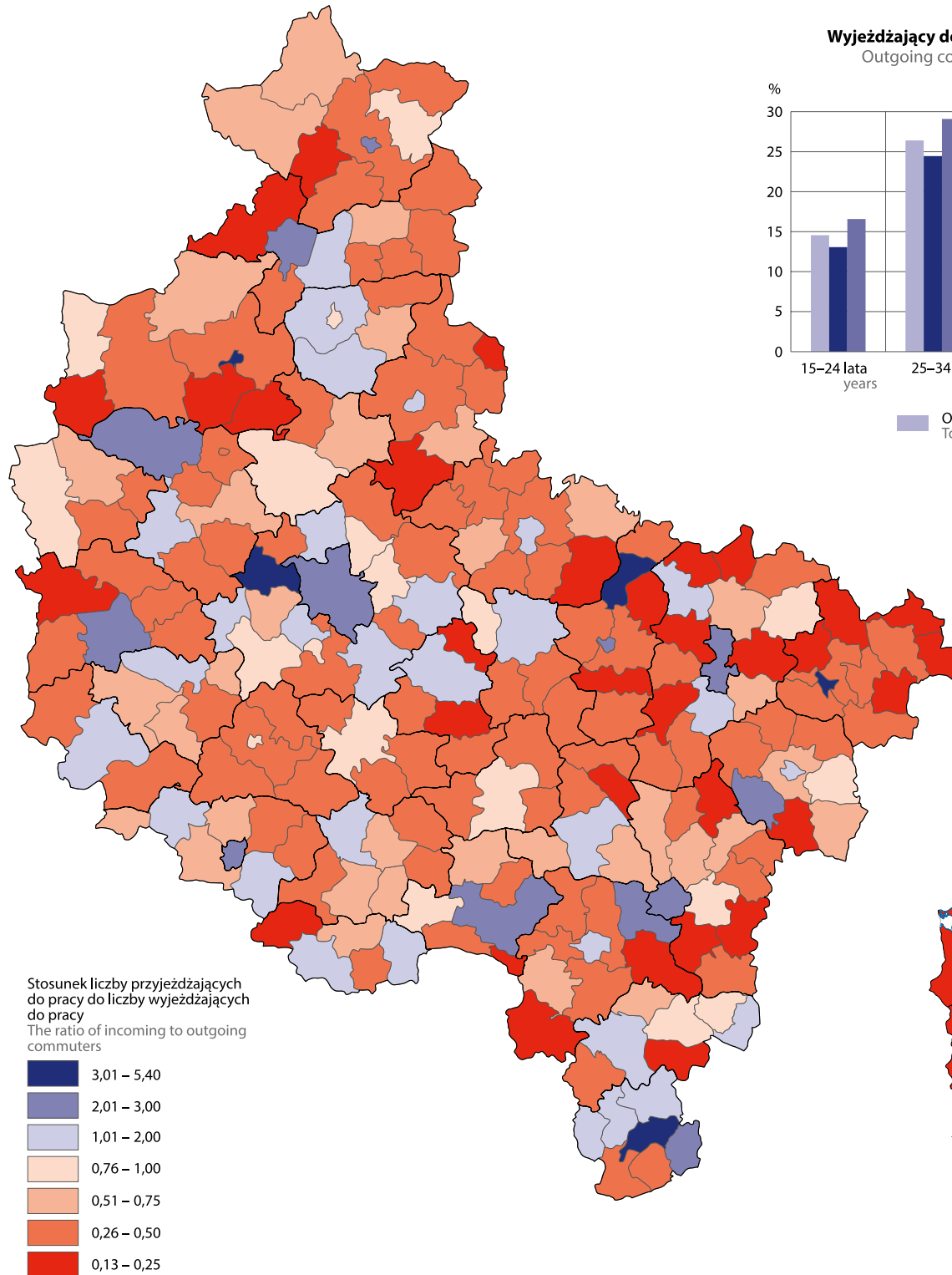
Kierunki wyjazdów do pracy z województwa wielkopolskiego w 2021 r.
Directions of outgoing commuters to work from the Wielkopolskie Voivodship in 2021



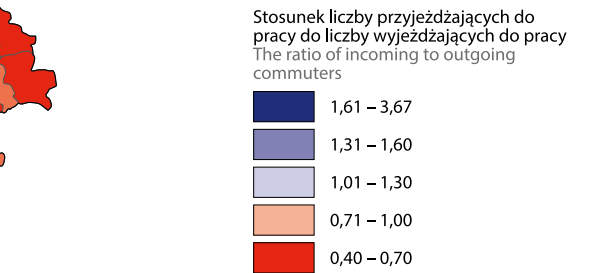
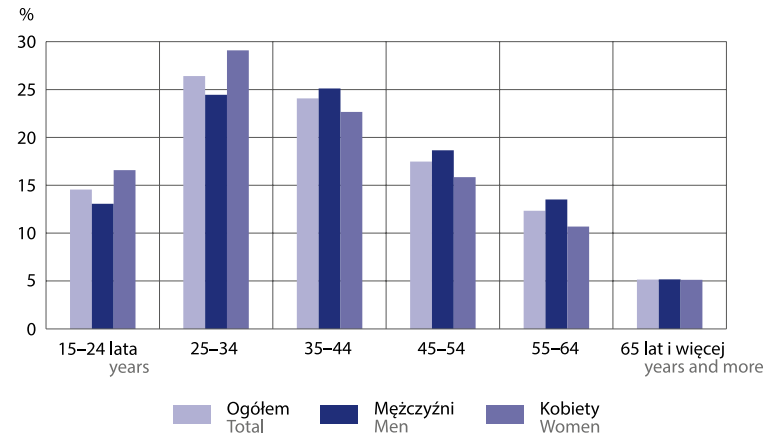
Udział wyjeżdżających do pracy w liczbie zatrudnionych mieszkających w danym województwie
The share of outgoing commuters in the number of employees living in a given voivodship



Iloraz przepływów związanych z zatrudnieniem w 2021 r.
Ratio of work-related commuting flows in 2021



Wyjeżdżający do pracy z województwa według wieku w 2021 r.
Outgoing commuters from the Voivodship by age in 2021



Przyjazdy do pracy do Poznania w 2021 r.

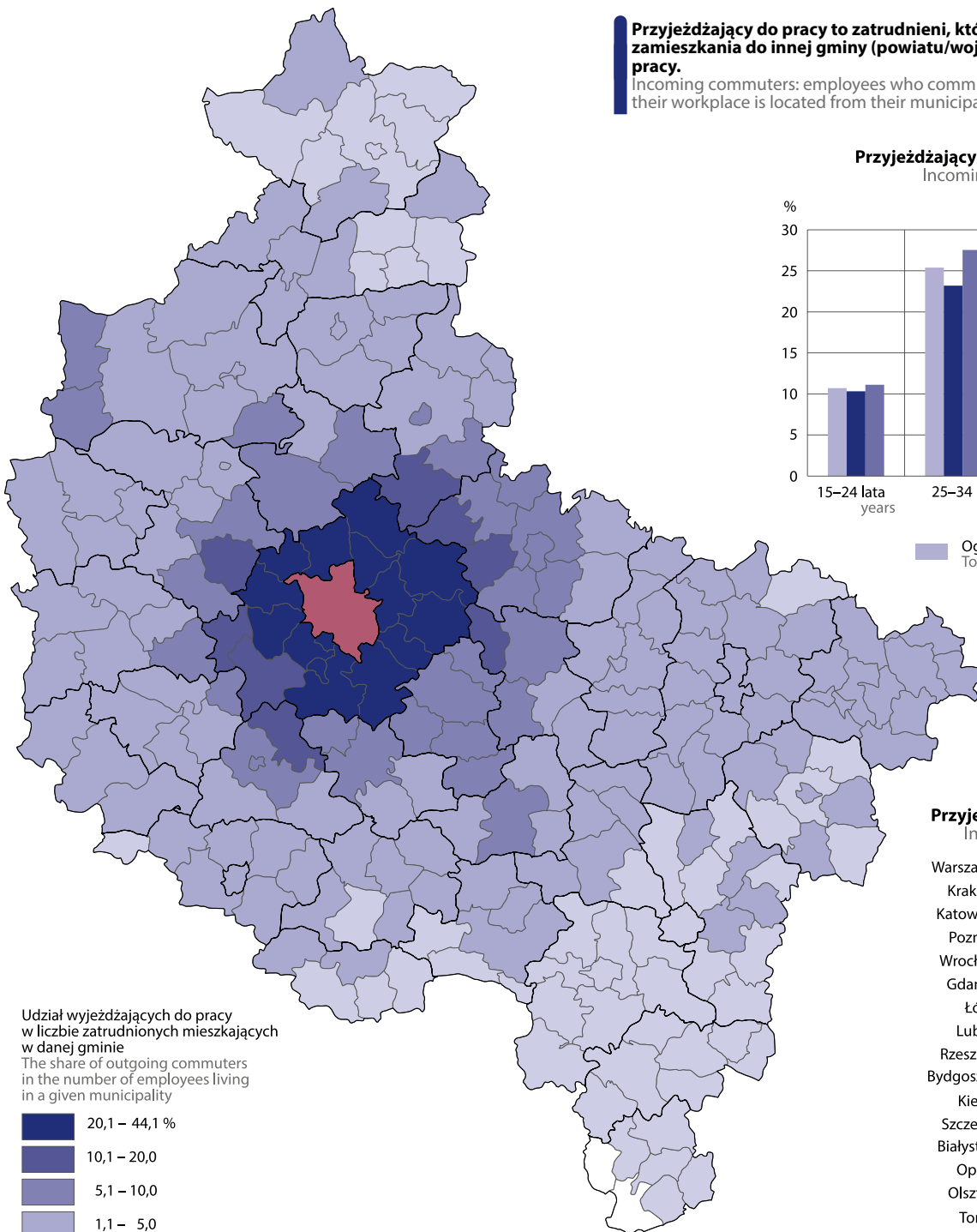
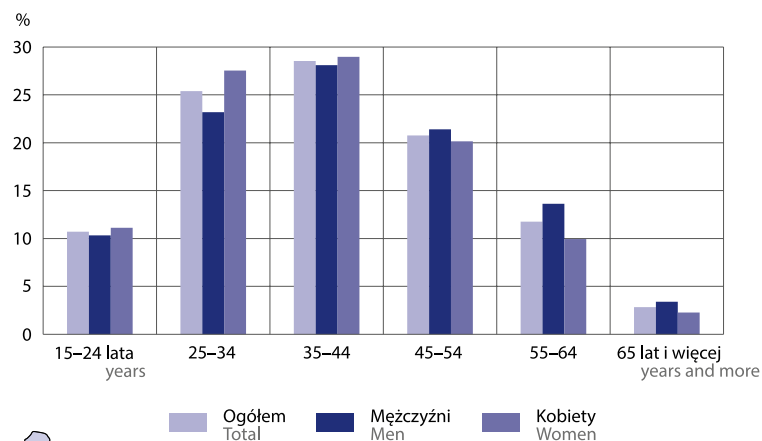
Incoming to work to Poznań in 2021

Przyjeżdżający do pracy to zatrudnieni, którzy przyjeżdżają z gminy (powiatu/województwa) zamieszkania do innej gminy (powiatu/województwa), gdzie zlokalizowane jest ich miejsce pracy.

Incoming commuters: employees who commute to the municipality (county/voivodship) where their workplace is located from their municipality (county/voivodship) of residence.

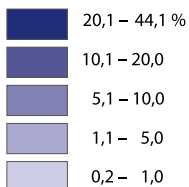
Przyjeżdżający do pracy do Poznania według wieku w 2021 r.

Incoming commuters to Poznań by age in 2021



Udział wyjeżdżających do pracy w liczbie zatrudnionych mieszkających w danej gminie

The share of outgoing commuters in the number of employees living in a given municipality

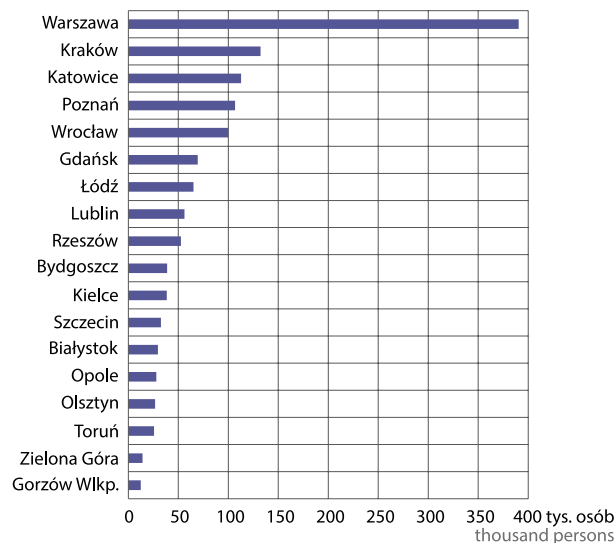


tajemnica statystyczna
statistical confidentiality

Poznań

Przyjeżdżający do pracy do miast wojewódzkich w 2021 r.

Incoming commuters to seats of voivodships in 2021

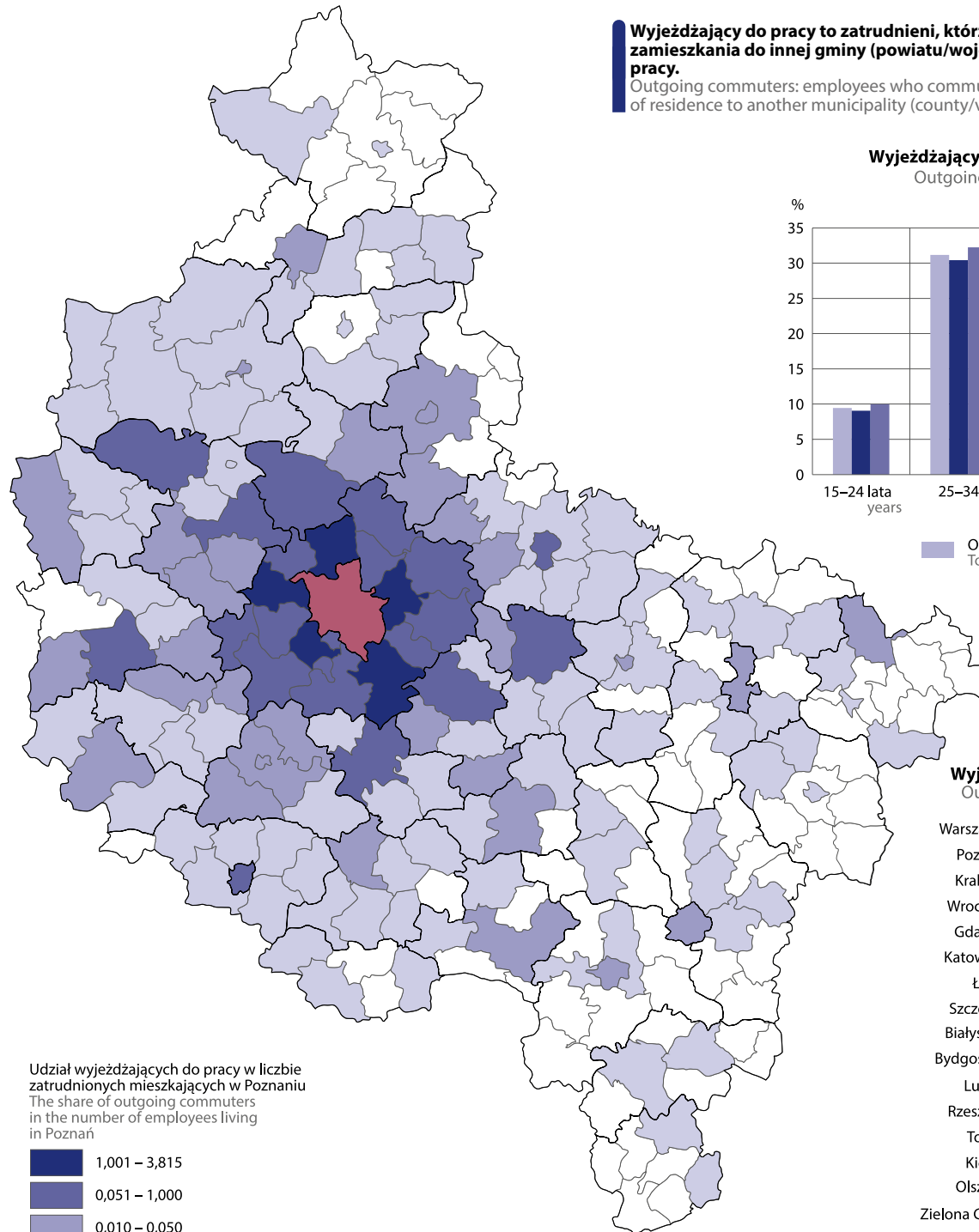


Wyjazdy do pracy z Poznania w 2021 r.

Outgoing to work from Poznań in 2021

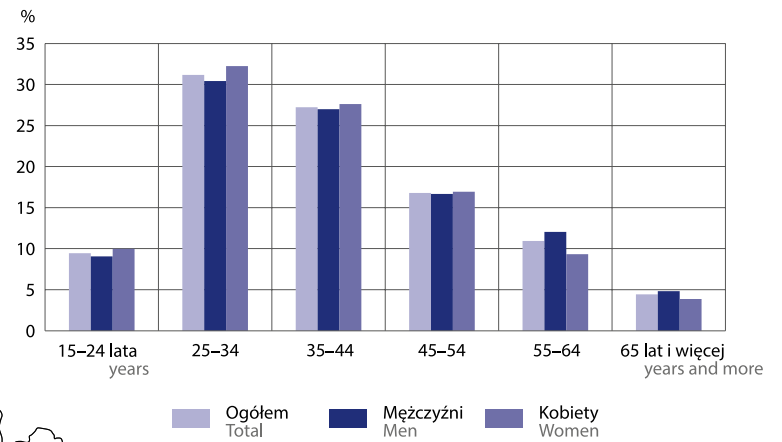
Wyjeżdżający do pracy to zatrudnieni, którzy wyjeżdżają z gminy (powiatu/województwa) zamieszkania do innej gminy (powiatu/województwa), gdzie zlokalizowane jest ich miejsce pracy.

Outgoing commuters: employees who commute from their municipality (county/voivodship) of residence to another municipality (county/voivodship) where their workplace is located.



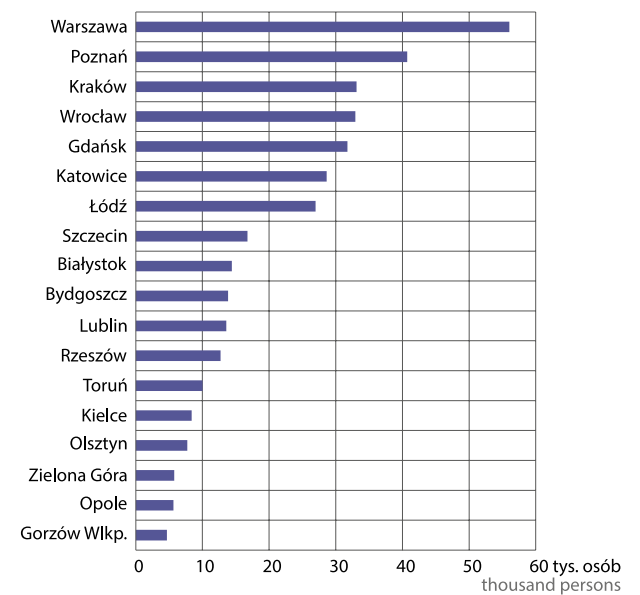
Wyjeżdżający do pracy z Poznania według wieku w 2021 r.

Outgoing commuters from Poznań by age in 2021



Wyjeżdżający do pracy z miast wojewódzkich w 2021 r.

Outgoing commuters from seats of voivodships in 2021

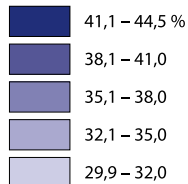


Dojeżdżający do pracy w 2021 r.

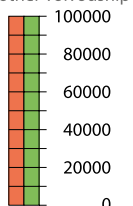
Commuting to work in 2021

dojeżdżający do pracy według województwa zamieszkania
commuters by voivodship of residence

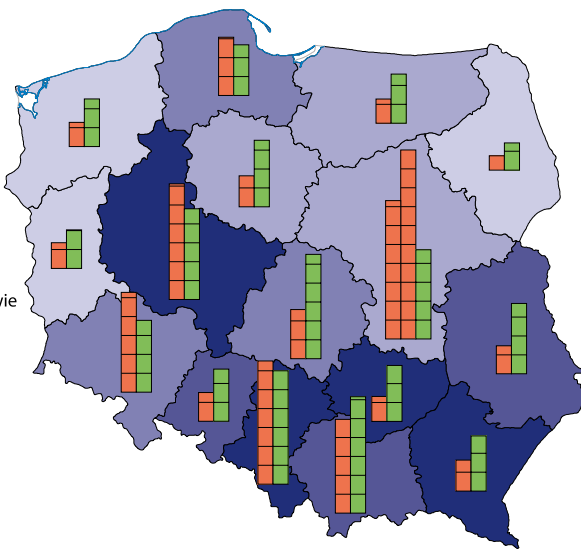
Udział dojeżdżających do pracy w liczbie zatrudnionych
Share of commuters in the number of employees



Liczba dojeżdżających do pracy w innym województwie
Number of commuters to work in another voivodship

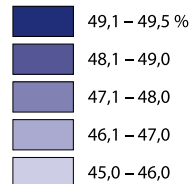


przyjeżdżający wyjeżdżający
incoming outgoing




dojeżdżający do pracy według płci
commuters by sex

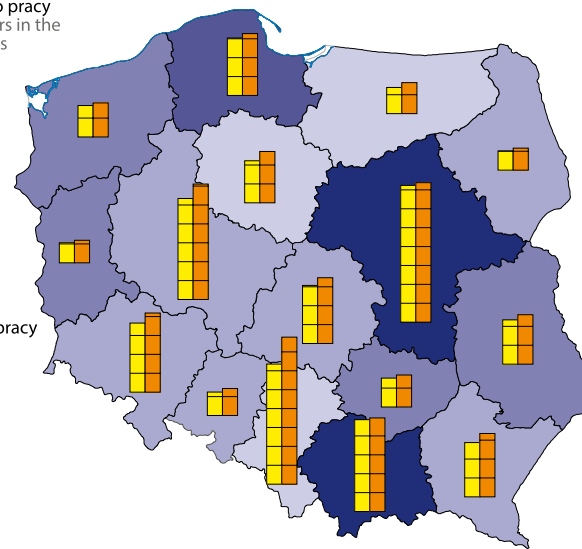
Udział kobiet dojeżdżających do pracy w ogóle dojeżdżających do pracy
Share of women commuters in the total number of commuters



Liczba dojeżdżających do pracy
Number of commuters

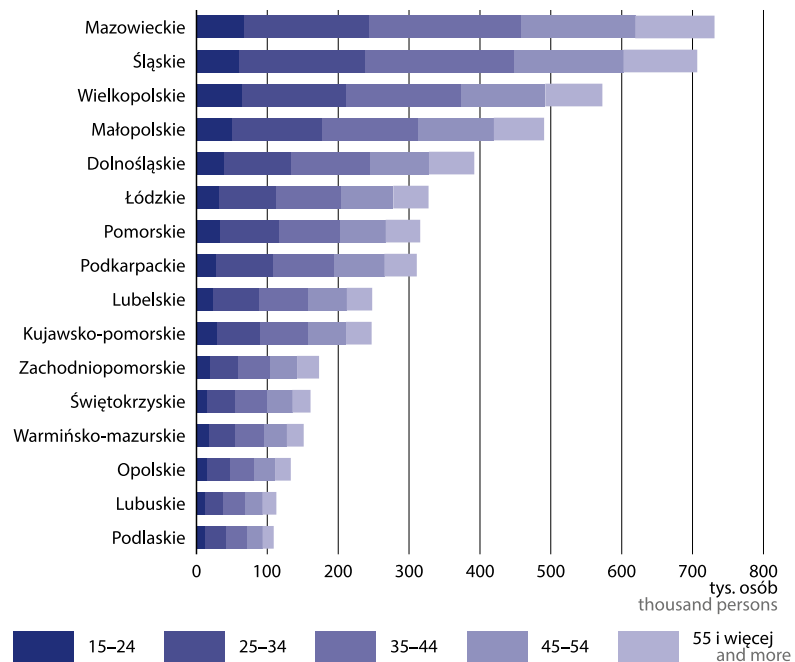


kobiety mężczyźni
women men



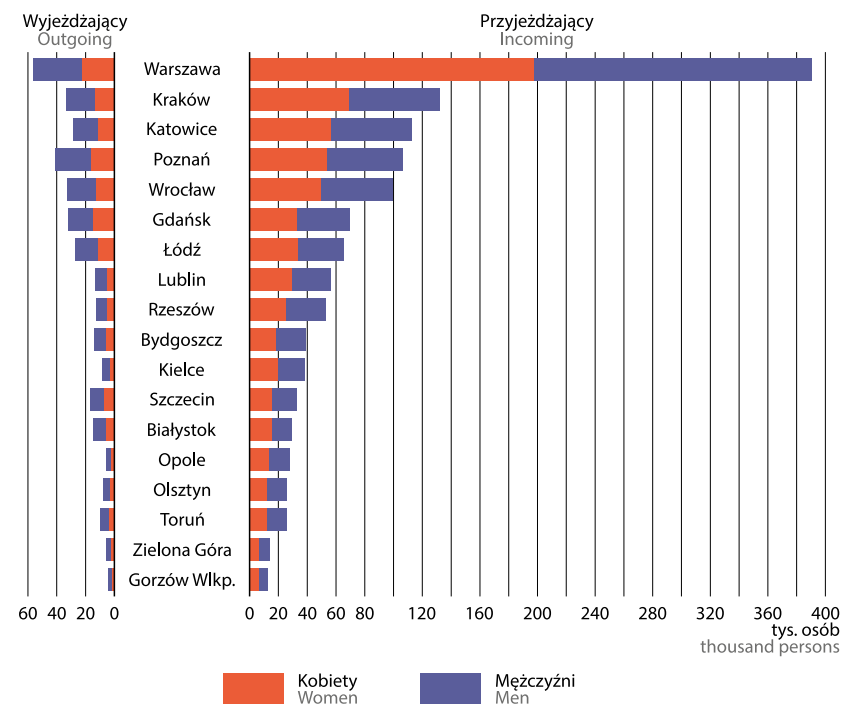
Dojeżdżający do pracy według wieku oraz województwa zamieszkania w 2021 r.

Commuters by age and voivodship of residence in 2021



Dojeżdżający do pracy w miastach wojewódzkich w 2021 r.

Commuters in seats of voivodships in 2021



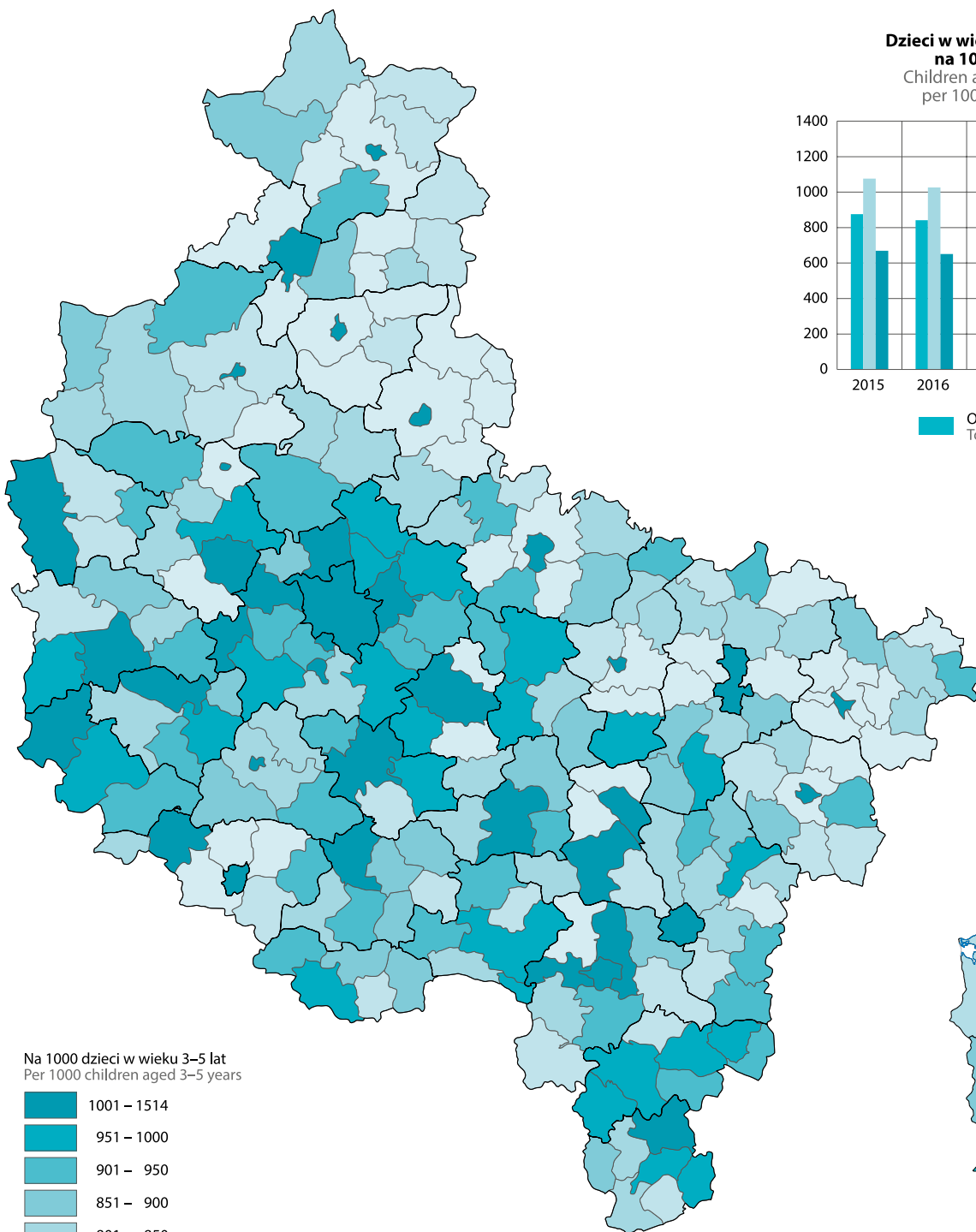
Szkolnictwo

Education



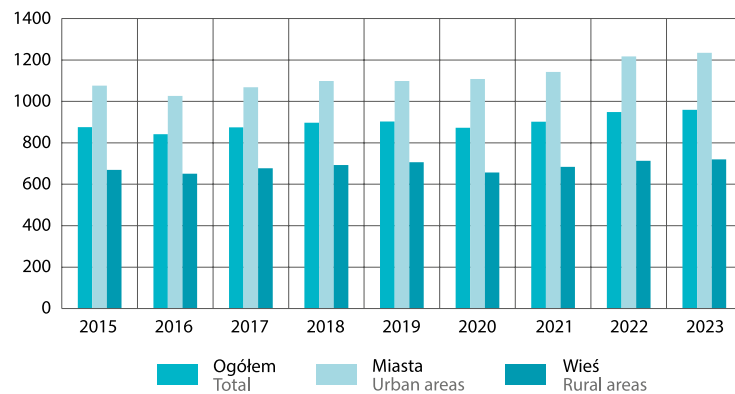
Dzieci w wieku 3–5 lat objęte wychowaniem przedszkolnym w roku szkolnym 2023/24

Children aged 3–5 years included in pre-primary education in the 2023/24 school year

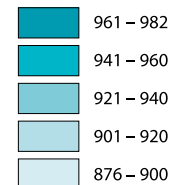


Dzieci w wieku 3–5 lat objęte wychowaniem przedszkolnym na 1000 dzieci tej grupy wieku w województwie

Children aged 3–5 years included in pre-primary education per 1000 children of each age group in the Voivodship

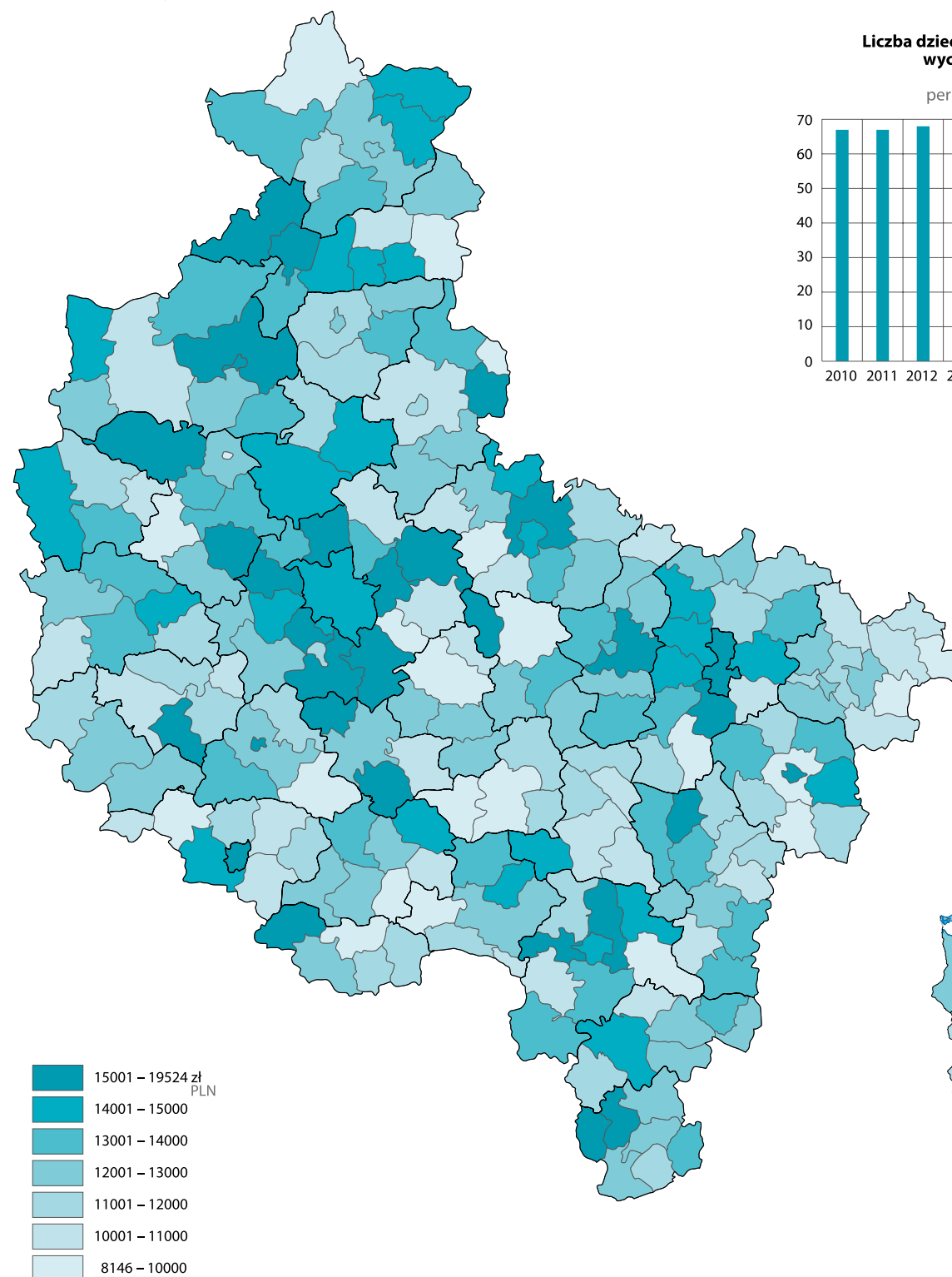


Na 1000 dzieci w wieku 3–5 lat
Per 1000 children aged 3–5 years



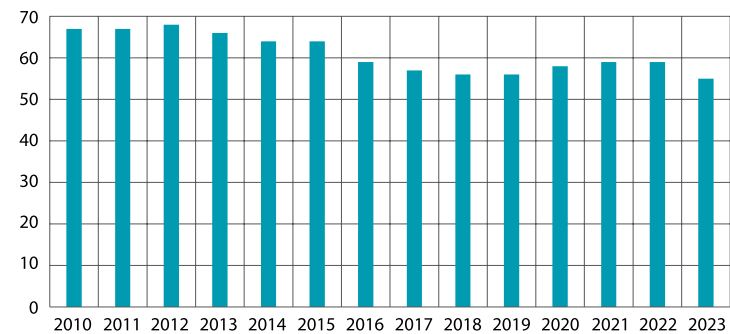
Koszt jednostkowy edukacji przedszkolnej dziecka w 2023 r.

Cost of pre-primary education per child in 2023



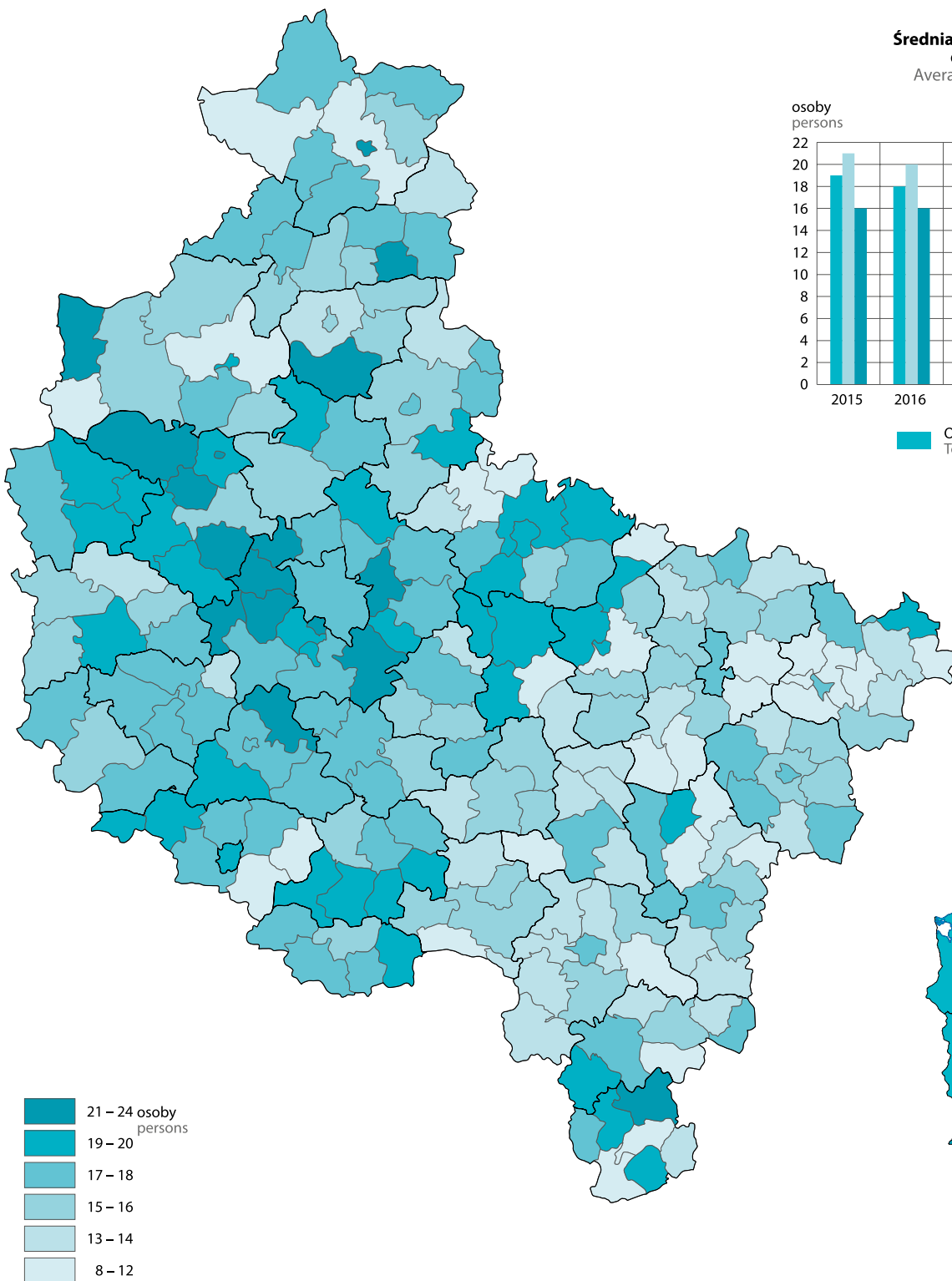
Liczba dzieci w wieku 3–5 lat przypadająca na jedną placówkę wychowania przedszkolnego w województwie

Number of children aged 3–5 years per pre-primary establishment in the Voivodeship



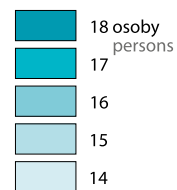
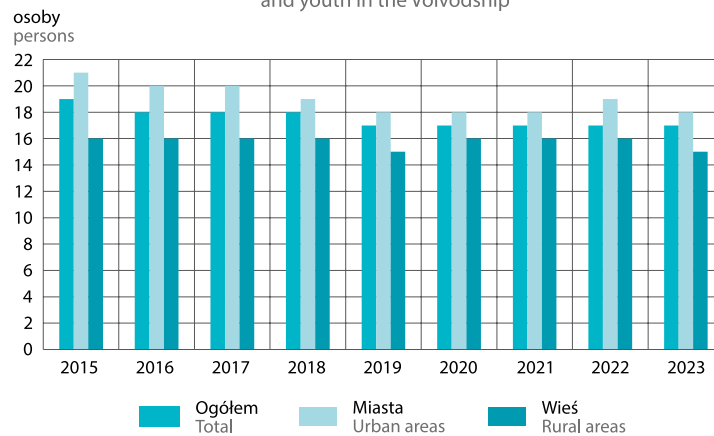
Średnia wielkość oddziału w szkołach podstawowych dla dzieci i młodzieży w roku szkolnym 2023/24

Average section size in primary schools for children and youth in the 2023/24 school year



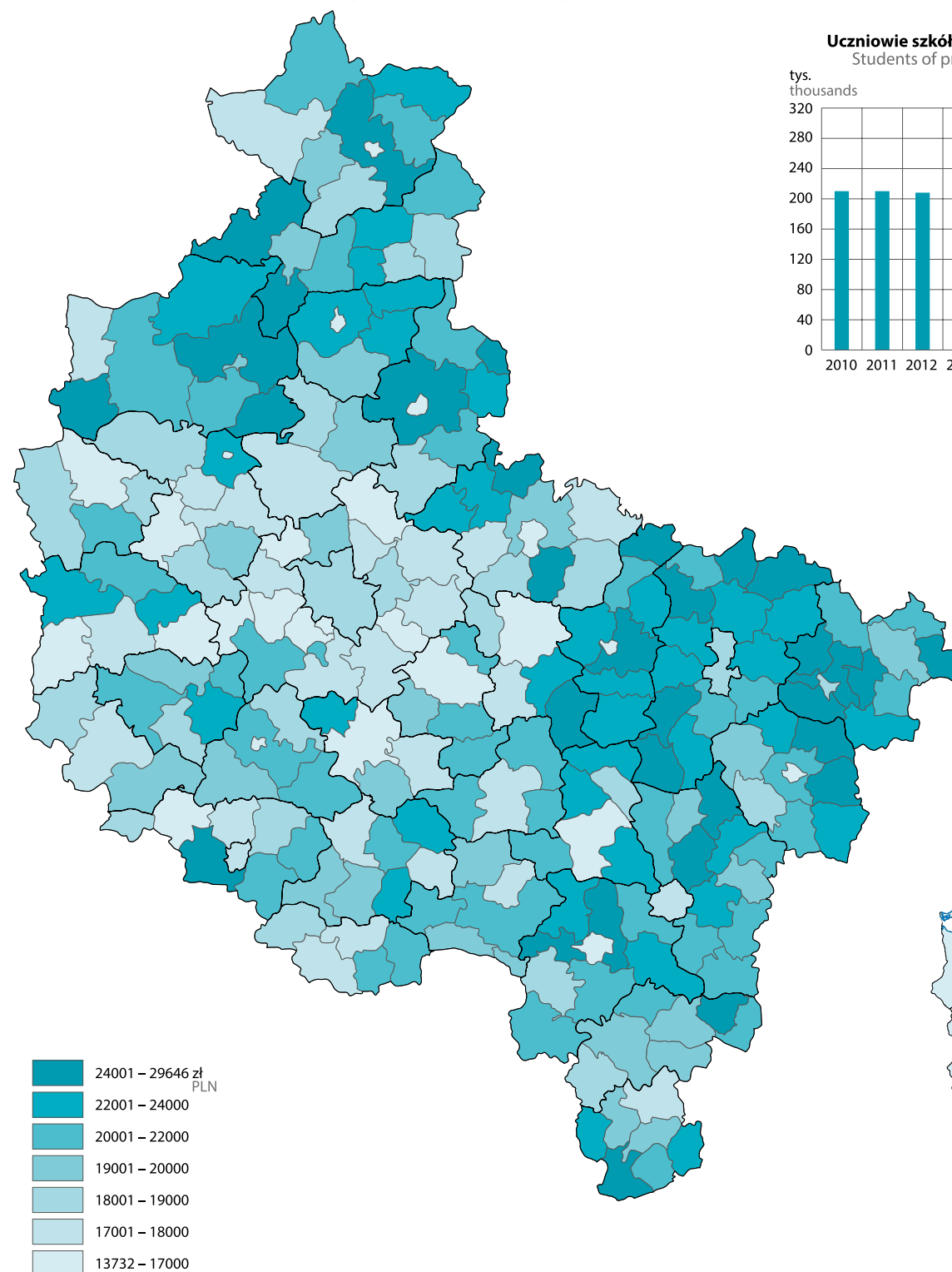
Średnia wielkość oddziału w szkołach podstawowych dla dzieci i młodzieży w województwie

Average section size in primary schools for children and youth in the Voivodship



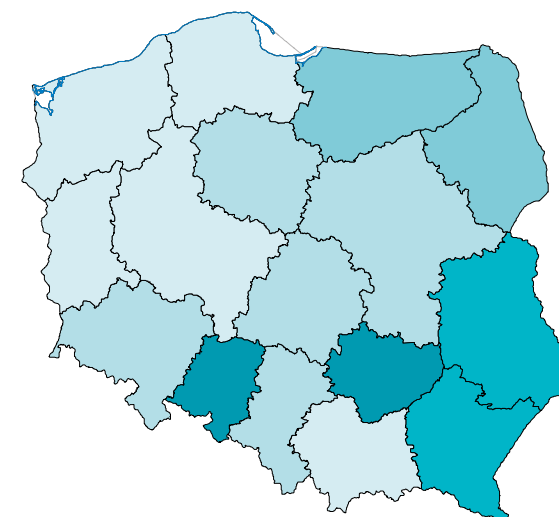
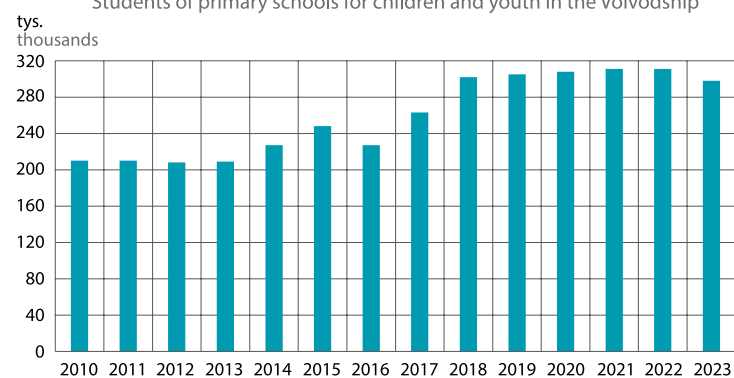
Koszt jednostkowy edukacji ucznia w szkole podstawowej dla dzieci i młodzieży w 2023 r.

Cost of education per student in a primary school for children and youth in 2023



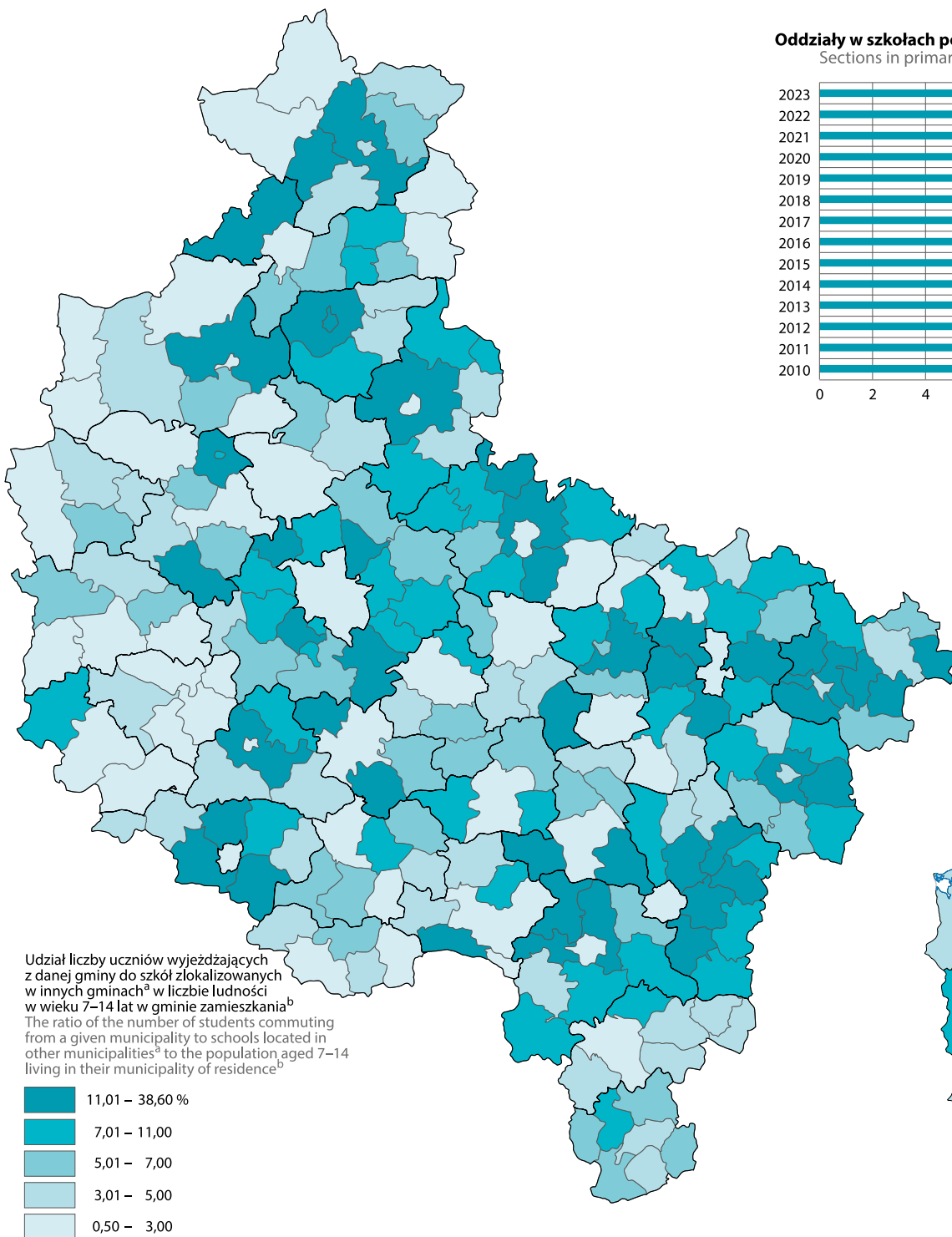
Uczniowie szkół podstawowych dla dzieci i młodzieży w województwie

Students of primary schools for children and youth in the Voivodeship

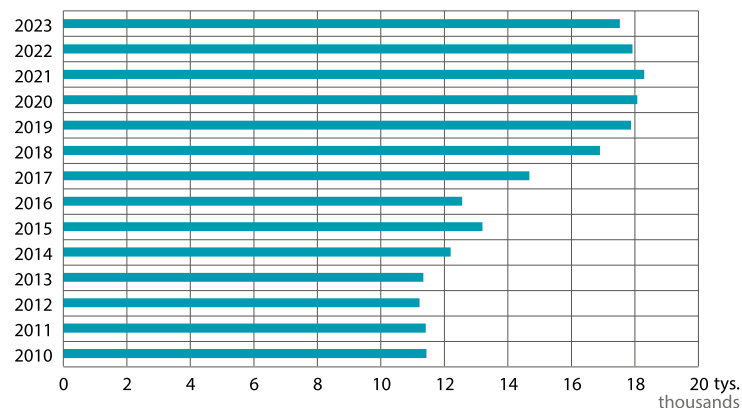


Uczniowie wyjeżdżający do szkół podstawowych dla dzieci i młodzieży według miejsca zamieszkania w roku szkolnym 2023/24

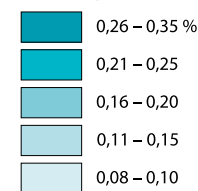
Outgoing students commuting to primary schools for children and youth in the 2023/24 school year – by place of residence



Oddziały w szkołach podstawowych dla dzieci i młodzieży w województwie
Sections in primary schools for children and youth in the Voivodship



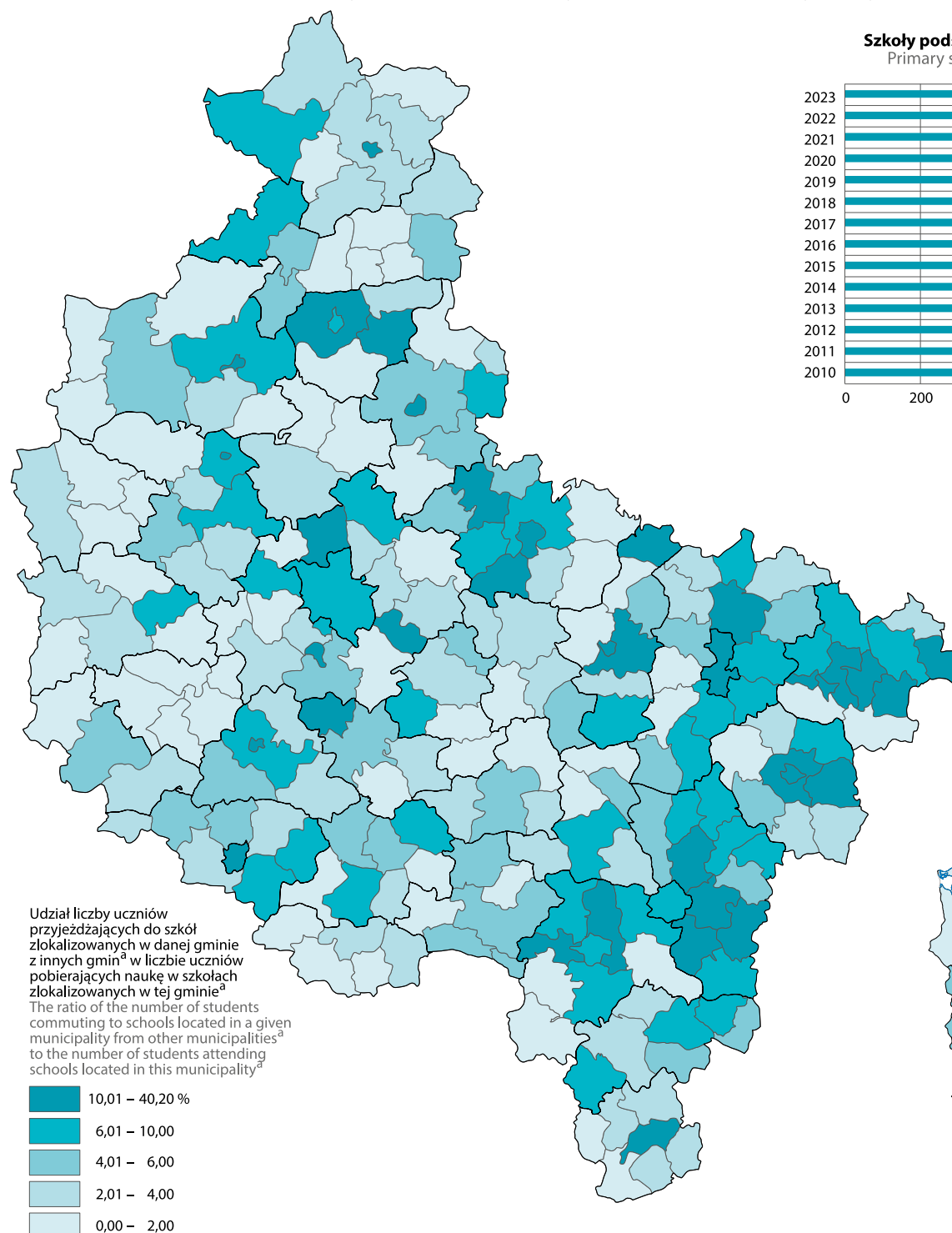
Udział liczby uczniów wyjeżdżających z danego województwa do szkół zlokalizowanych w innych województwach^a w liczbie ludności w wieku 7–14 lat w województwie zamieszkania^b
The ratio of the number of students commuting from a given voivodship to schools located in other voivodships^a to the population aged 7–14 living in their voivodship of residence^b



a W dniu 30 września 2023 r. b W dniu 31 grudnia 2023 r.
a As of 30 September 2023. b As of 31 December 2023.

Uczniowie przyjeżdżający do szkół podstawowych dla dzieci i młodzieży według miejsca pobierania nauki w roku szkolnym 2023/24

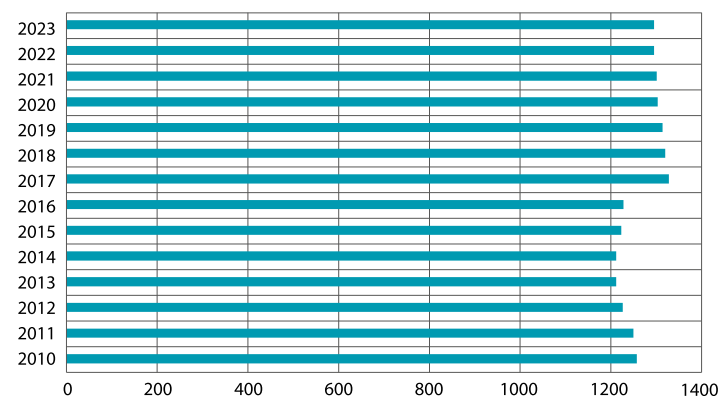
Incoming students commuting to primary schools for children and youth in the 2023/24 school year – by place of education



a W dniu 30 września 2023 r.
a As of 30 September 2023.

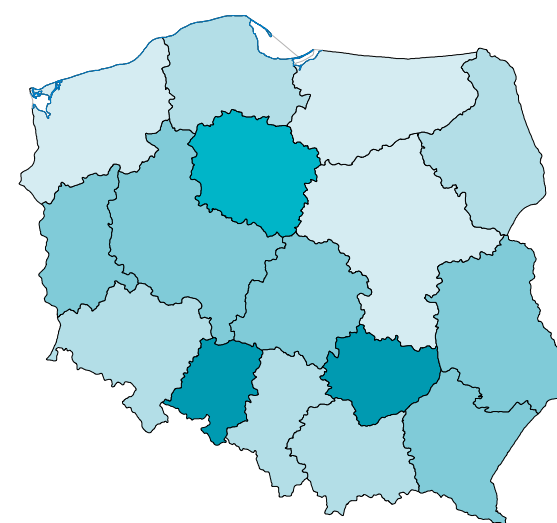
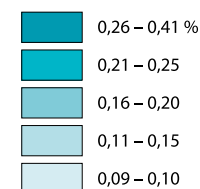
Szkoły podstawowe dla dzieci i młodzieży w województwie

Primary schools for children and youth in the Voivodeship



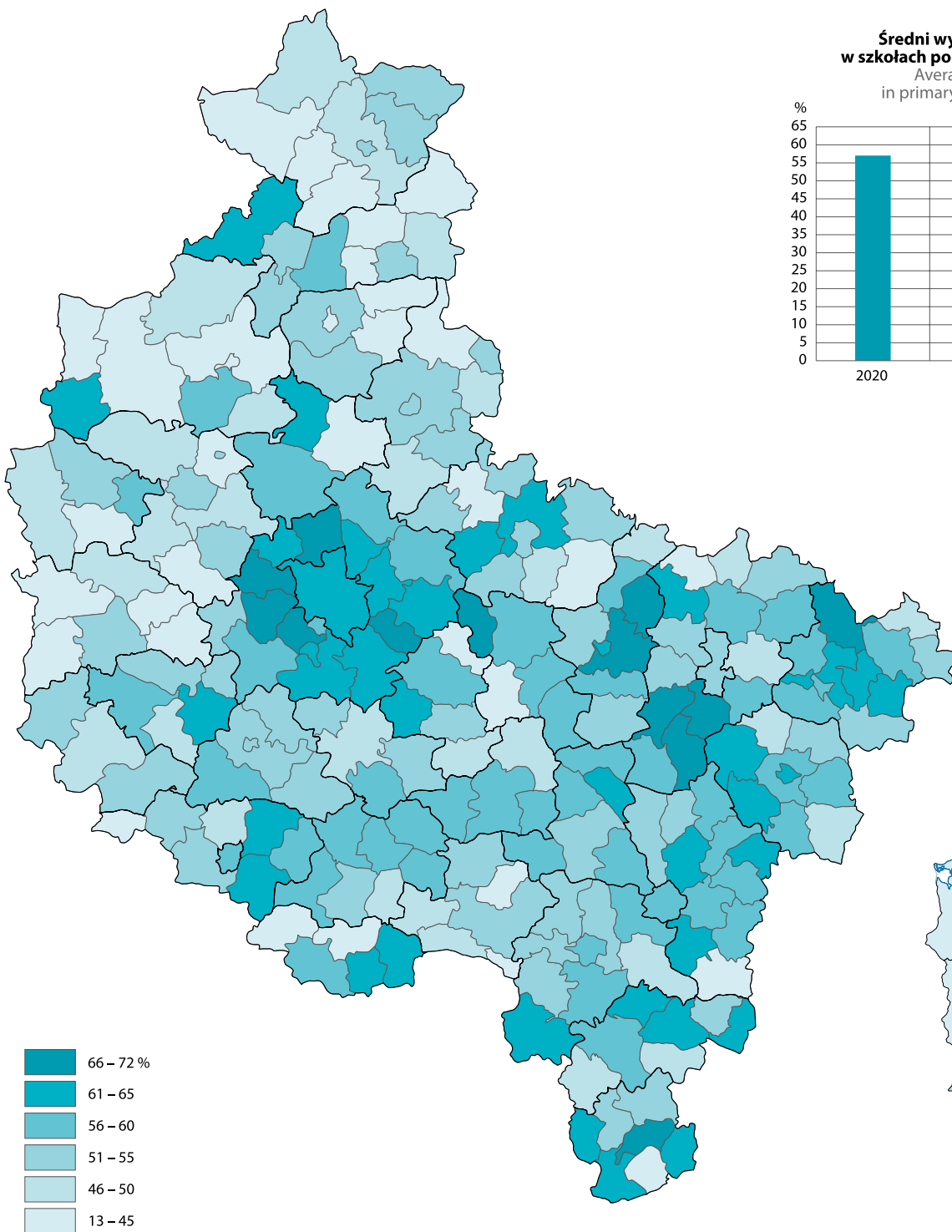
Udział liczby uczniów przyjeżdżających do szkół zlokalizowanych w danym województwie z innych województw^a w liczbie uczniów pobierających naukę w szkołach zlokalizowanych w tym województwie^a

The ratio of the number of students commuting to schools located in a given voivodeship from other voivodeships^a to the number of students attending schools located in this voivodeship^a

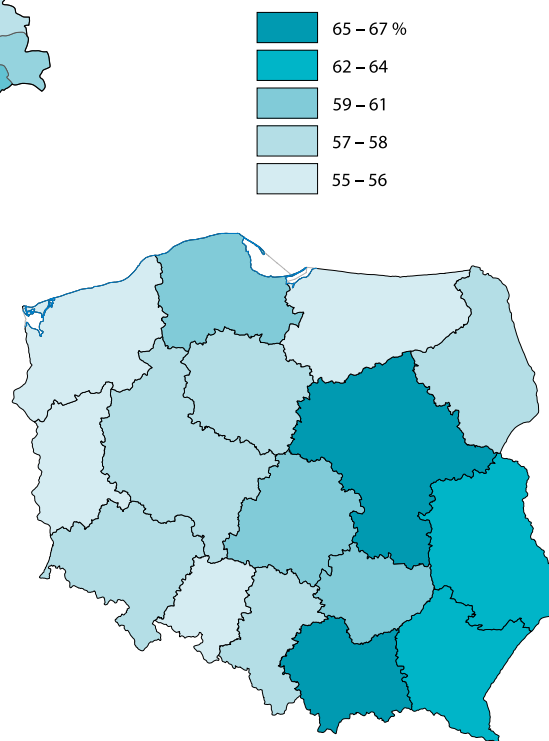
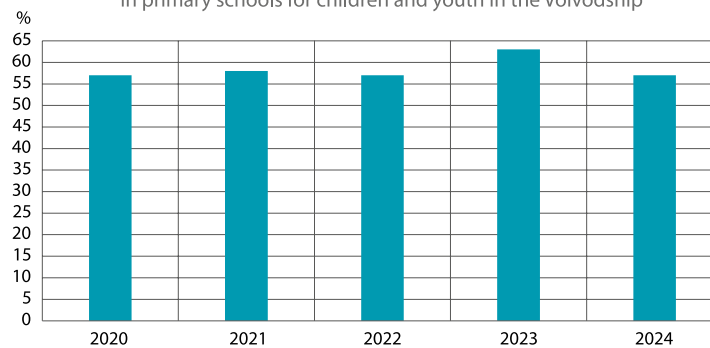


Średni wynik egzaminu ósmoklasisty z języka polskiego w szkołach podstawowych dla dzieci i młodzieży w 2024 r.

Average result of the eighth-grader exam in Polish in primary schools for children and youth in 2024



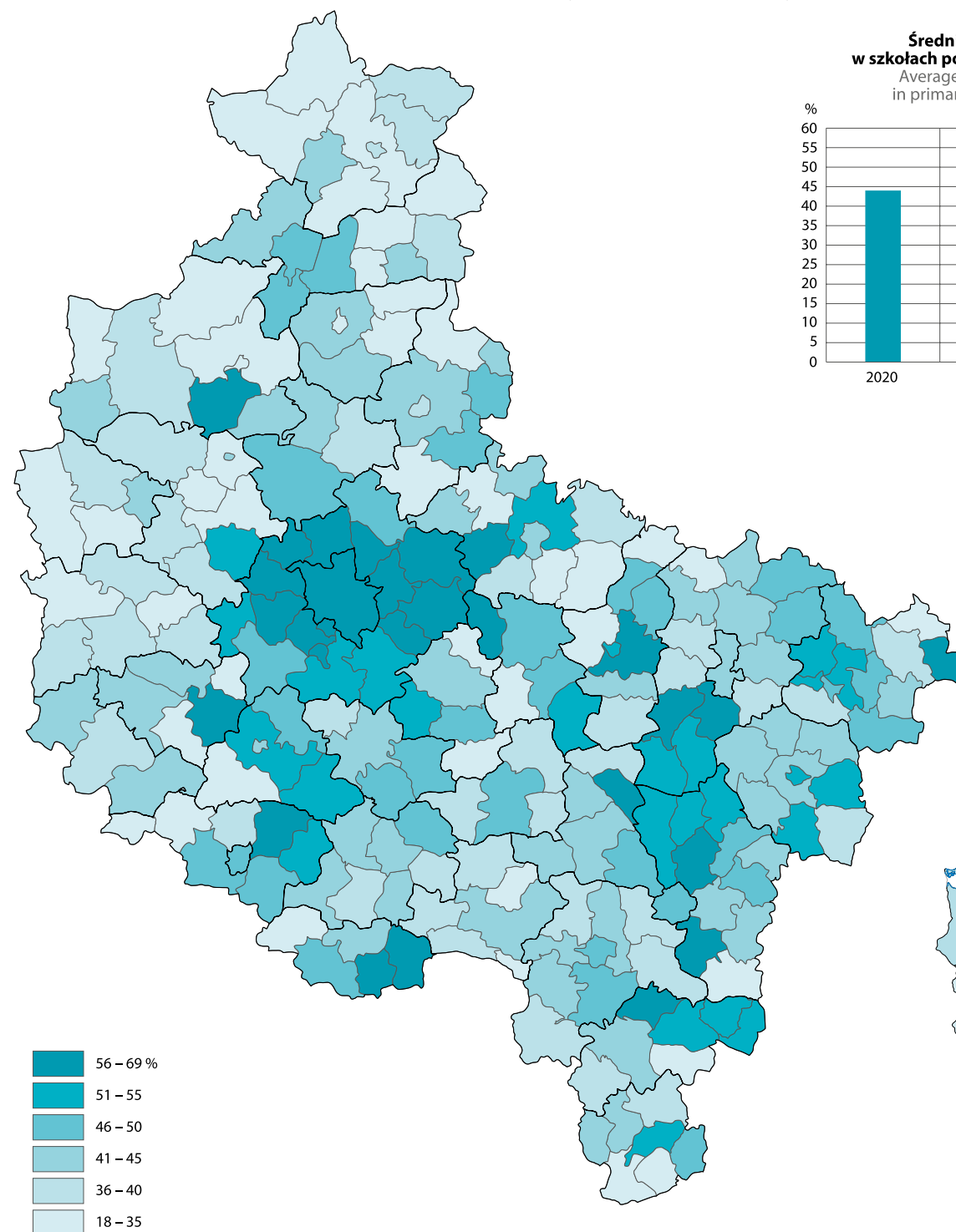
Średni wynik egzaminu ósmoklasisty z języka polskiego w szkołach podstawowych dla dzieci i młodzieży w województwie
Average result of the eighth-grader exam in Polish in primary schools for children and youth in the Voivodship



Źródło: Centralna Komisja Egzaminacyjna.
Source: Central Examination Board.

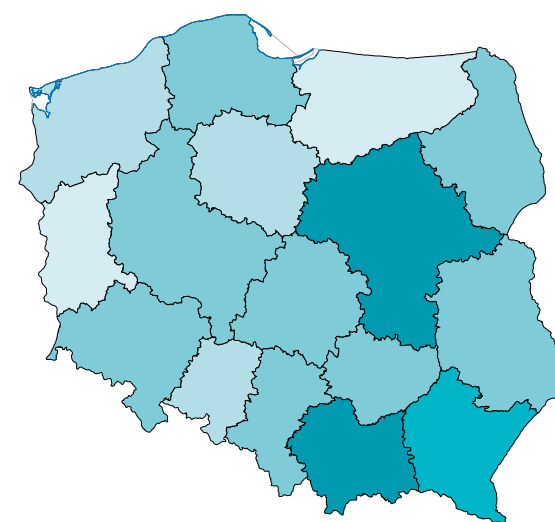
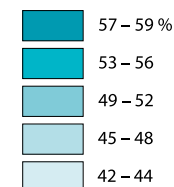
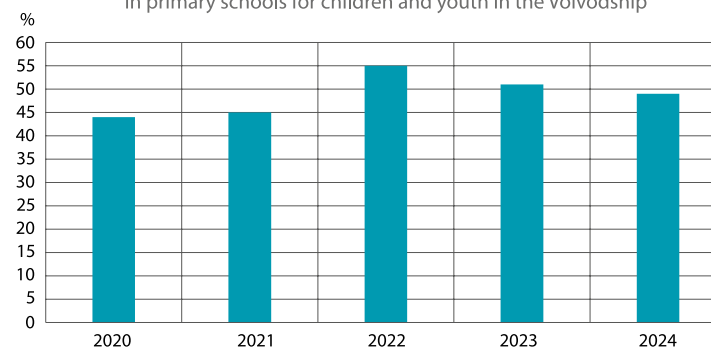
Średni wynik egzaminu ósmoklasisty z matematyki w szkołach podstawowych dla dzieci i młodzieży w 2024 r.

Average result of the eighth-grader exam in mathematics in primary schools for children and youth in 2024



Średni wynik egzaminu ósmoklasisty z matematyki w szkołach podstawowych dla dzieci i młodzieży w województwie

Average result of the eighth-grader exam in mathematics in primary schools for children and youth in the Voivodeship



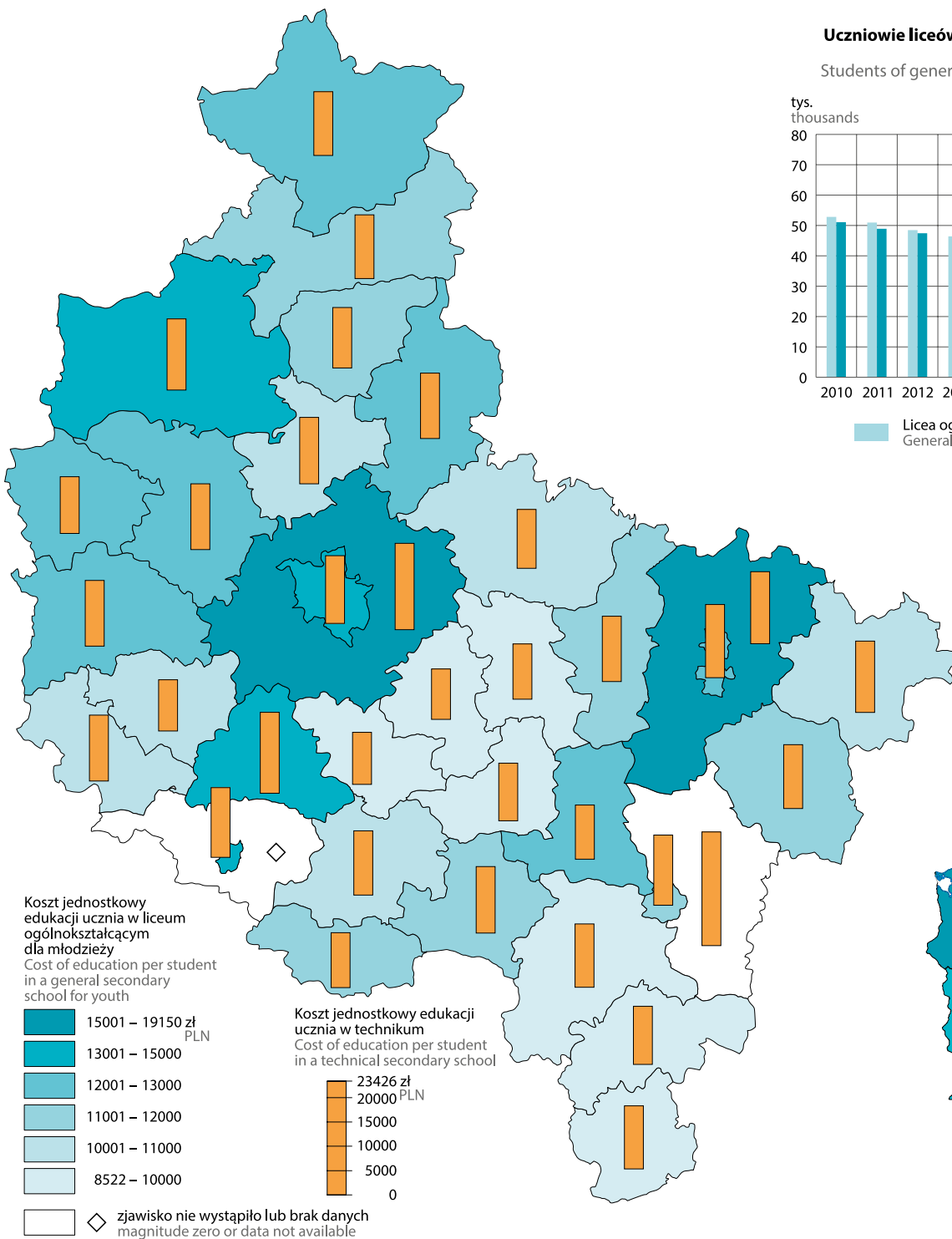
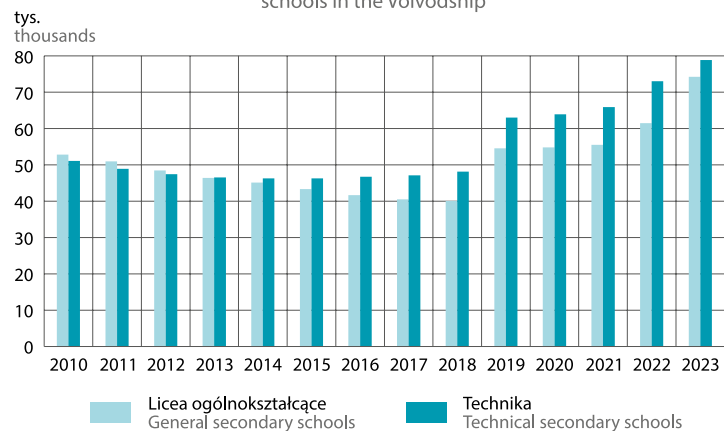
Źródło: Centralna Komisja Egzaminacyjna.
Source: Central Examination Board.

Koszt jednostkowy edukacji ucznia w liceum ogólnokształcącym^a dla młodzieży oraz w technikum^a w 2023 r.

Cost of education per student in a general secondary school^a for youth and in a technical secondary school^a in 2023

Uczniowie liceów ogólnokształcących dla młodzieży oraz techników w województwie

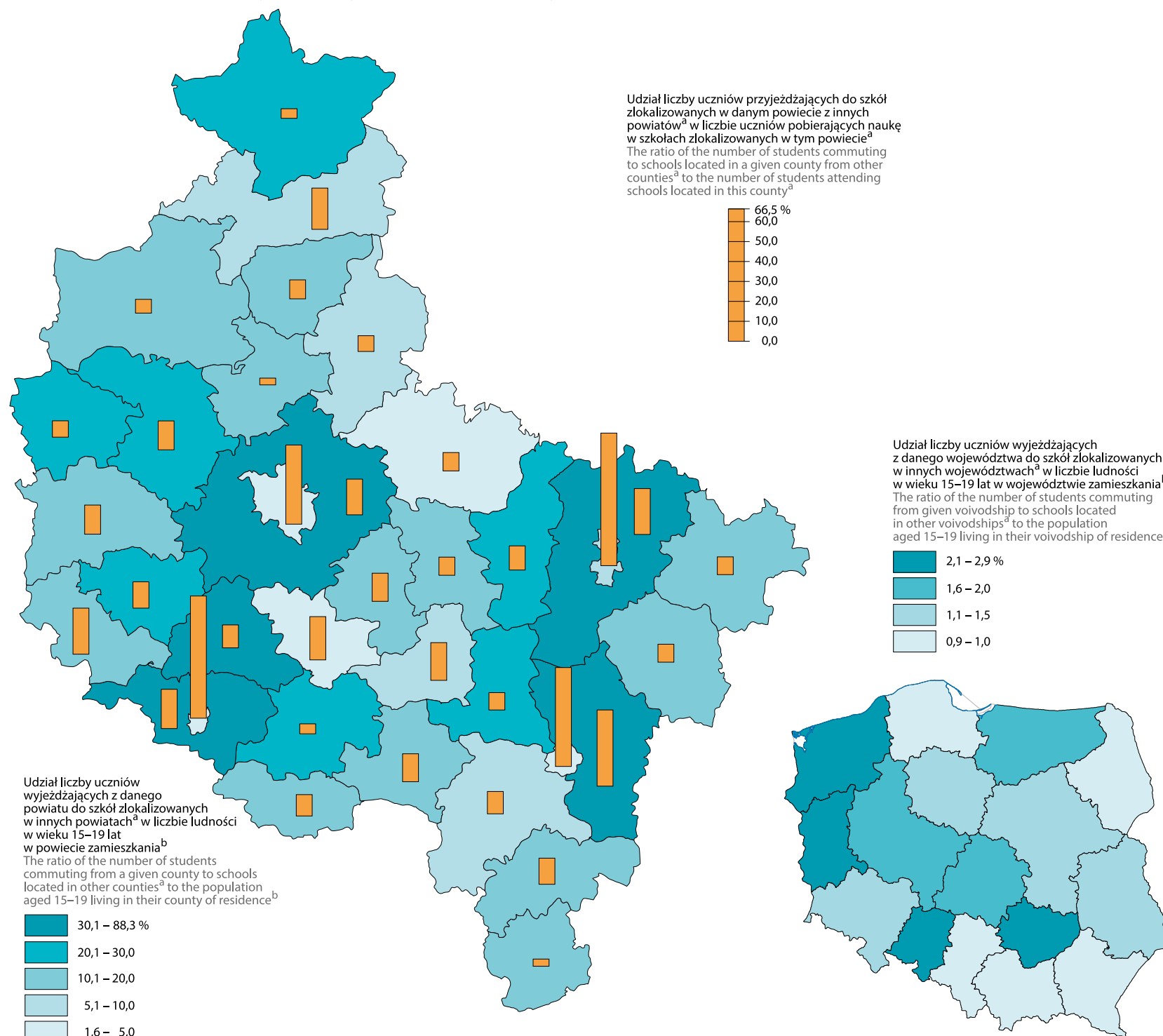
Students of general secondary schools for youth and technical secondary schools in the Voivodship



^a Prowadzonym przez powiat (łącznie z miastami na prawach powiatu).
^a Run by a powiat (including cities with powiat status).

Uczniowie dojeżdżający do szkół ponadpodstawowych dla młodzieży w roku szkolnym 2023/24

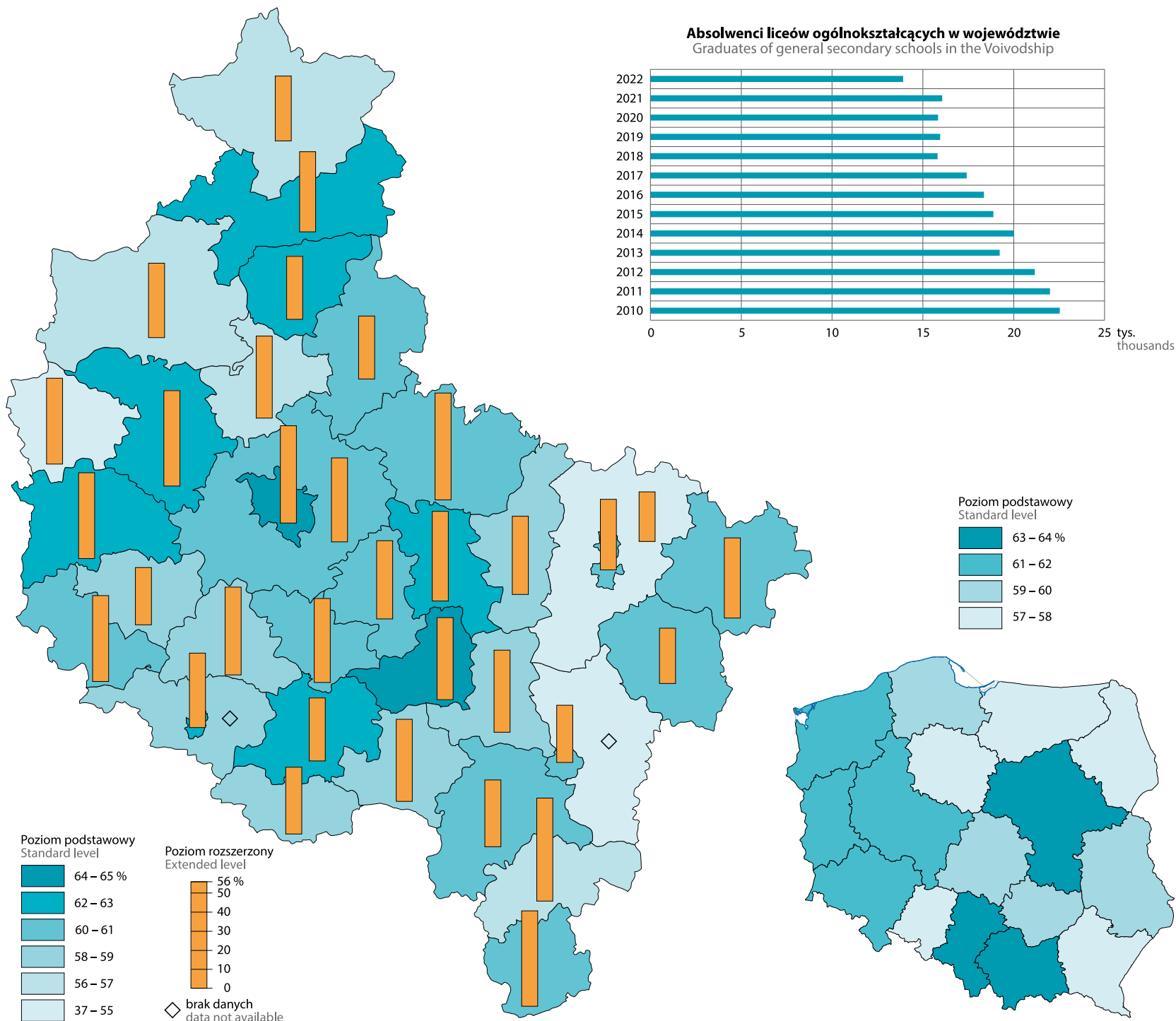
Students commuters to post-primary schools for youth in the 2023/24 school year



a W dniu 30 września 2023 r. b W dniu 31 grudnia 2023 r.
a As of 30 September 2023. b As of 31 December 2023.

Średni wynik egzaminu maturalnego^a z języka polskiego w 2024 r.

Average results of matriculation exam^a in Polish in 2024

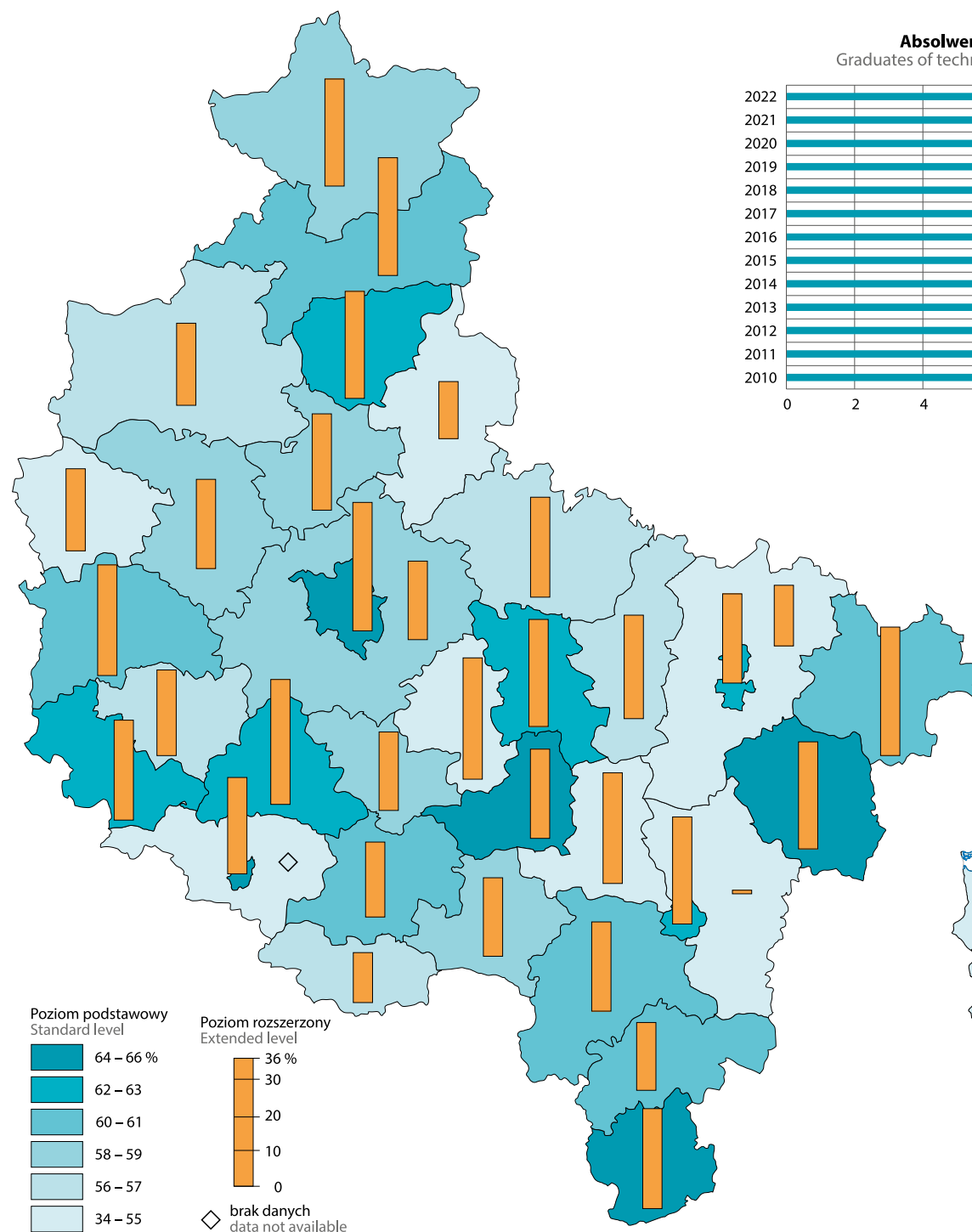


^a Formula 2023.

Źródło: Centralna Komisja Egzaminacyjna.

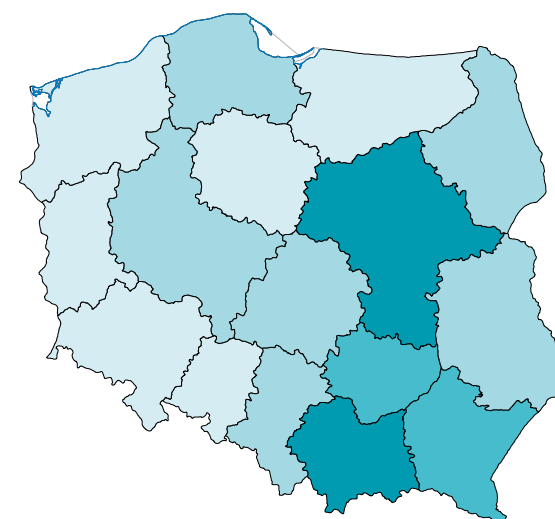
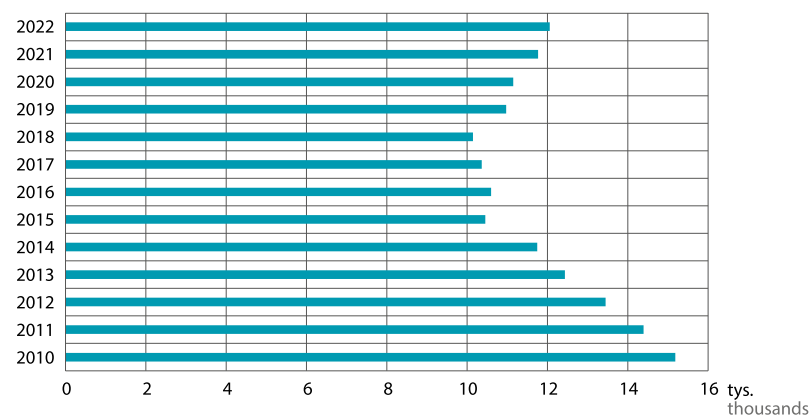
^a The 2023 Format.

Source: Central Examination Board.

Średni wynik egzaminu maturalnego^a z matematyki w 2024 r.Average results of matriculation exam^a in mathematics in 2024

Absolwenci techników w województwie

Graduates of technical secondary schools in the Voivodship



a Formuła 2023.

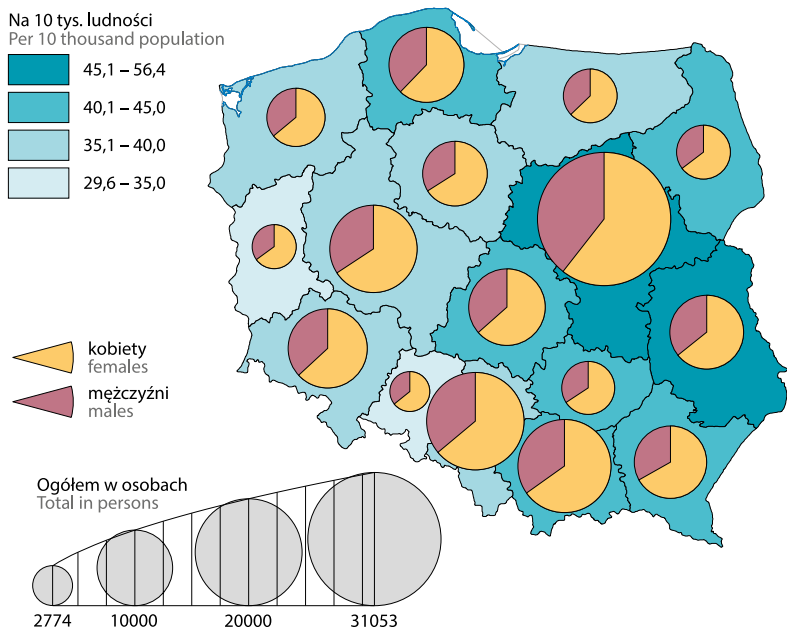
Źródło: Centralna Komisja Egzaminacyjna.

a The 2023 Format.

Source: Central Examination Board.

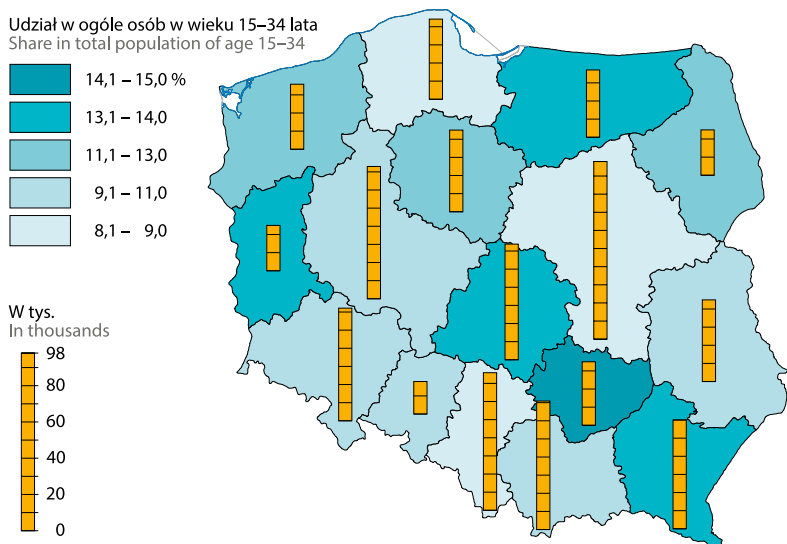
Absolwenci w liceach ogólnokształcących dla młodzieży w roku szkolnym 2022/23

Graduates in general secondary schools for youth in the 2022/23 school year



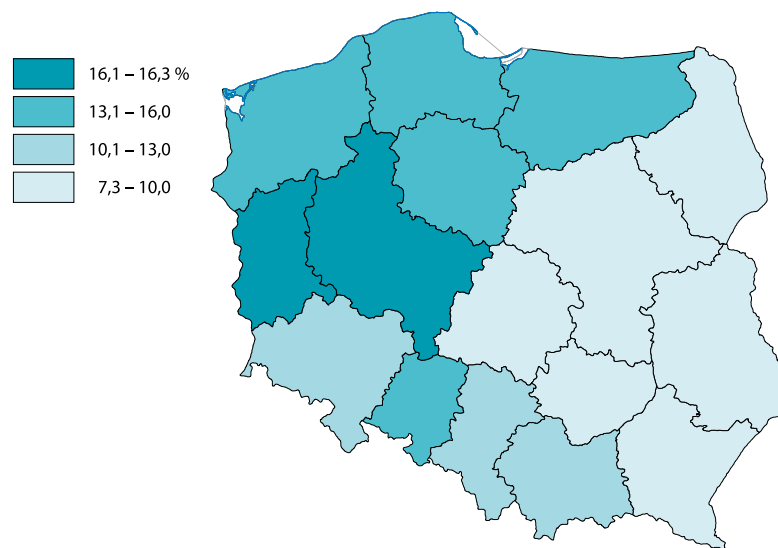
Osoby młode (15–34 lata) niepracujące, nieuczące się i niedokształcające się (NEET) w 2024 r.

Young people (15–34 years) neither in employment nor in education and training (NEET) in 2024



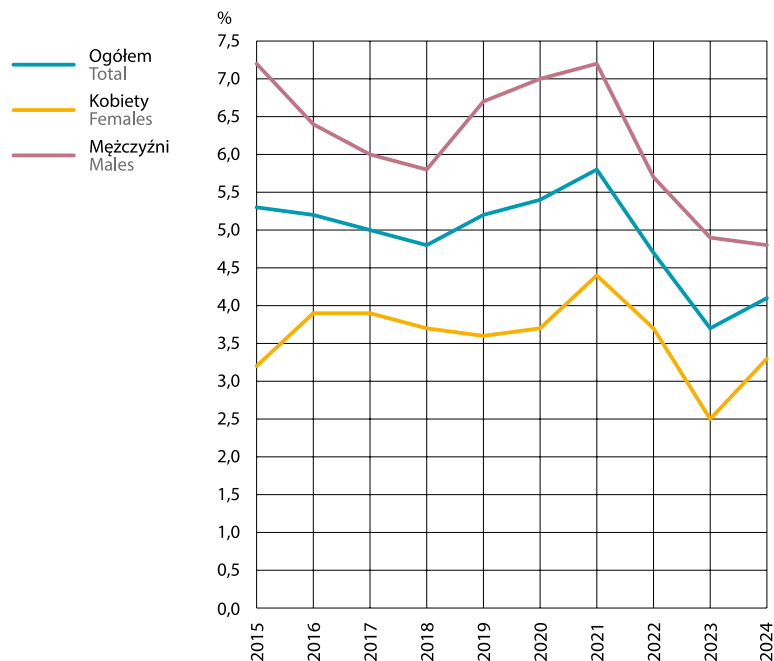
Udział uczniów branżowych szkół I stopnia w ogólnej liczbie uczniów szkół ponadpodstawowych w roku szkolnym 2023/24

Share of students of stage I sectoral vocational schools in total number of students of post-primary schools in the 2023/24 school year



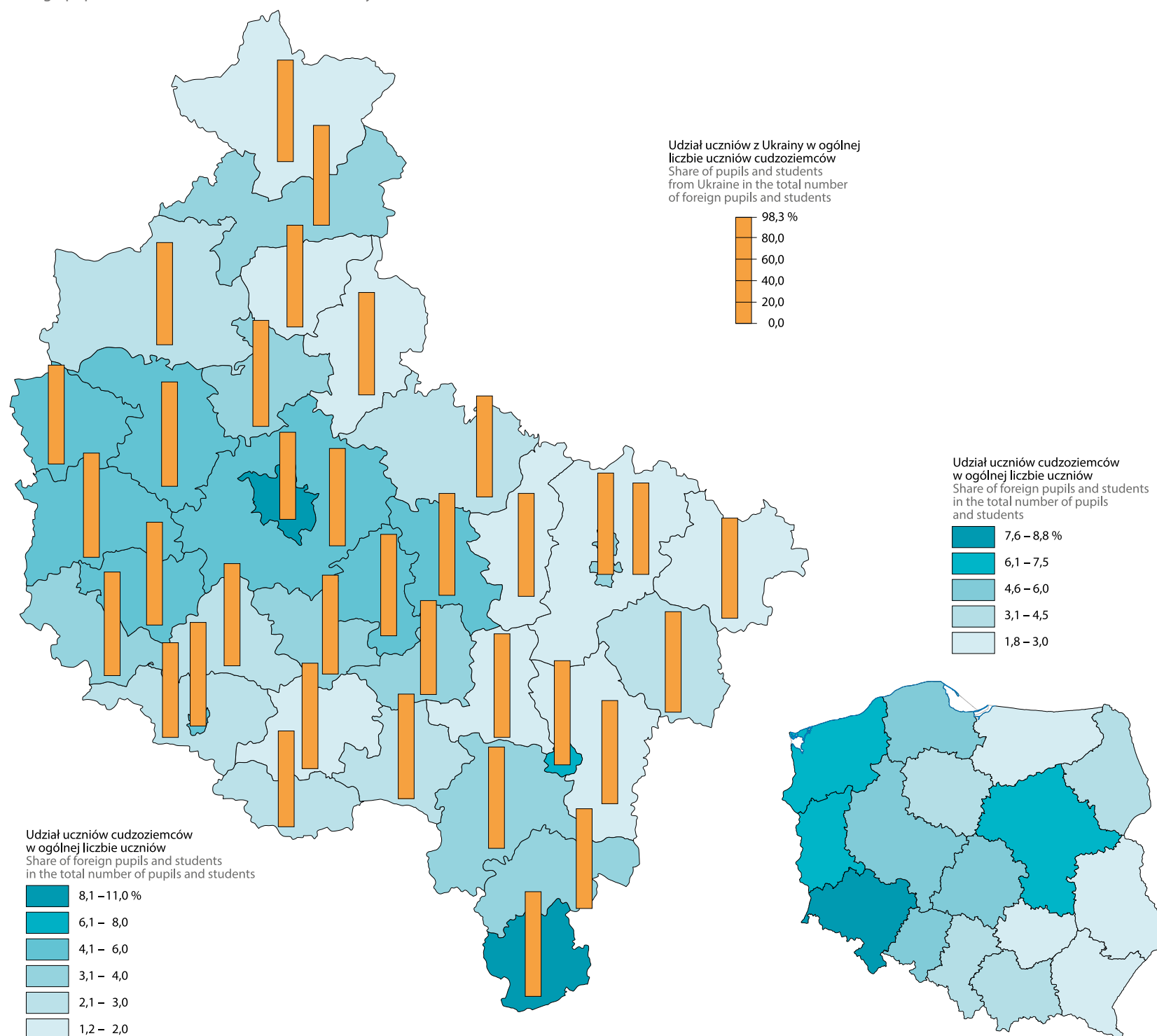
Osoby młode (18–24 lata) niekontynuujące nauki

Early leavers (18–24 years) from education and training



Uczniowie^a cudzoziemcy w roku szkolnym 2023/24

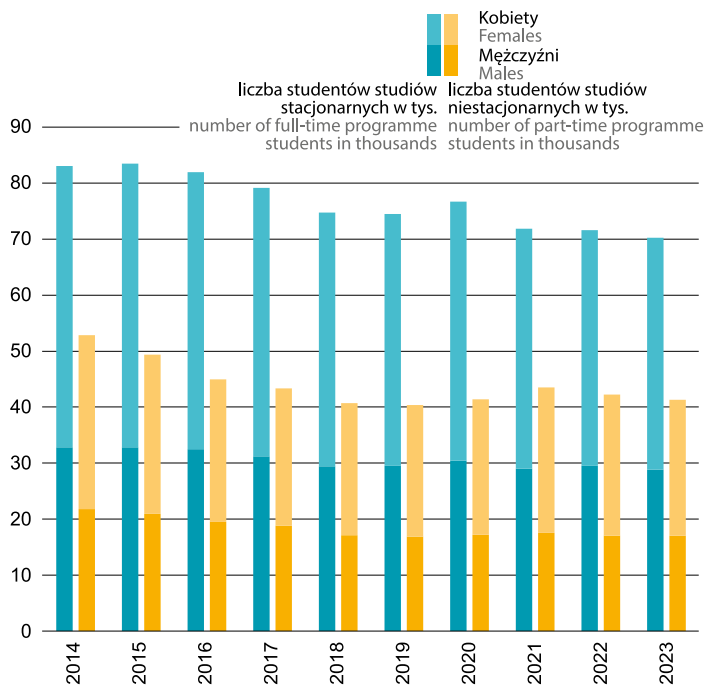
Foreign pupils and students^a in the 2023/24 school year



a Uczęszczający do przedszkoli, szkół podstawowych i szkół ponadpodstawowych.
a Attending nursery schools, primary schools and secondary schools.

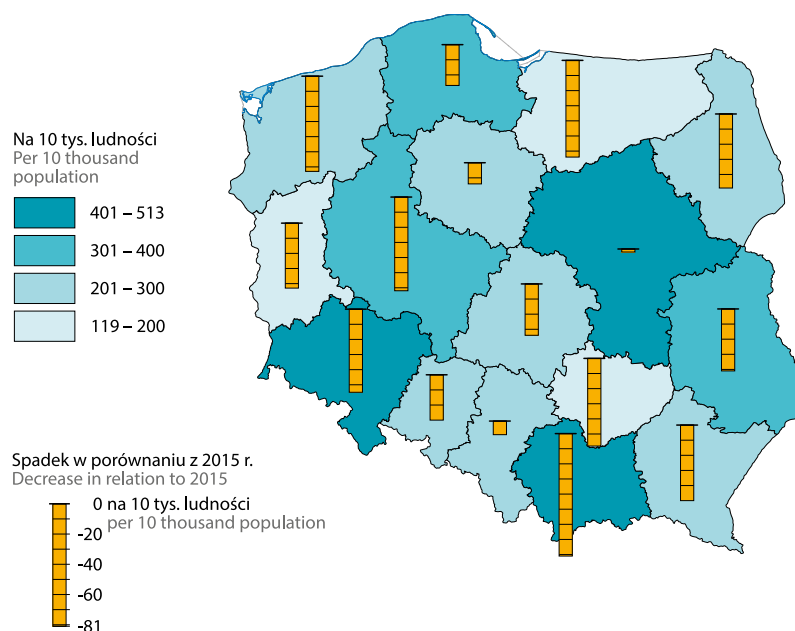
Studenci uczelni w województwie wielkopolskim

Students of higher education institutions in Wielkopolskie Voivodship



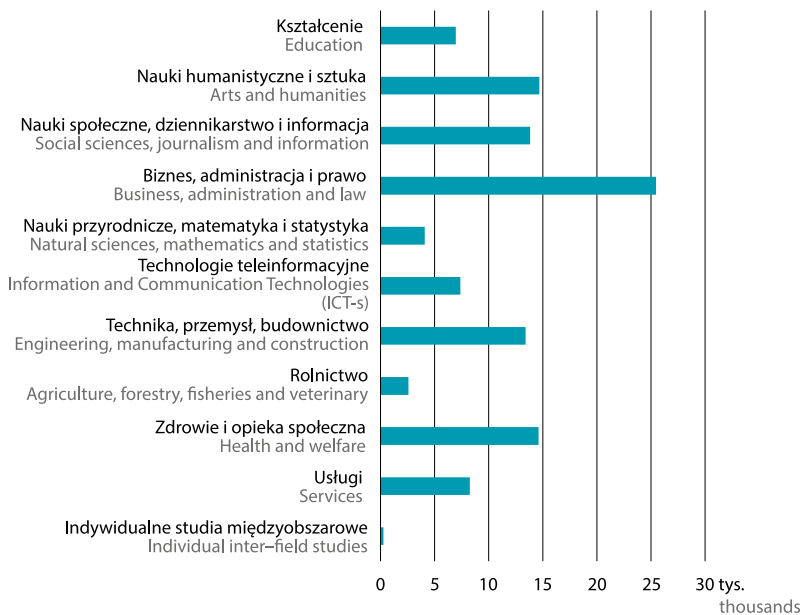
Studenci uczelni w roku akademickim 2023/24

Students of higher education institutions in the 2023/24 academic year



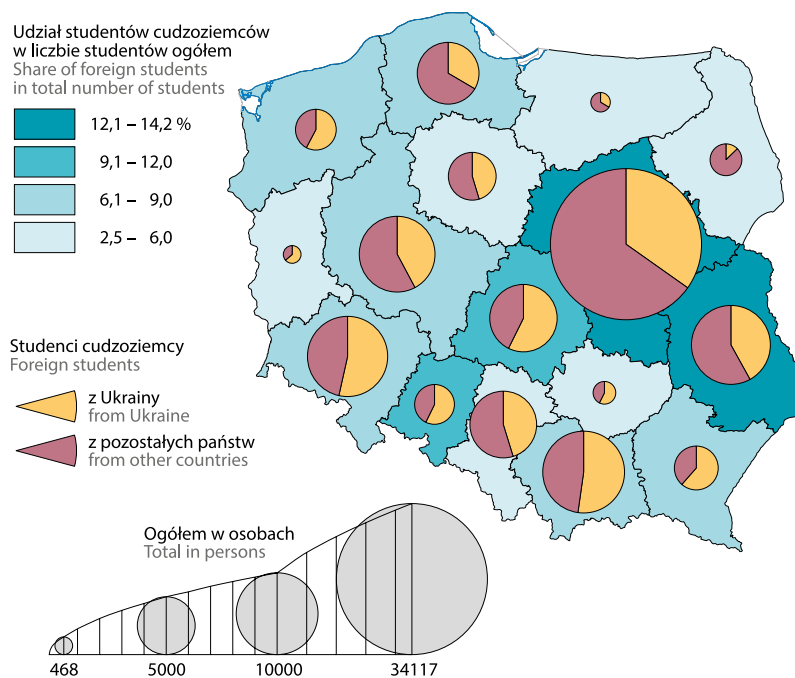
Studenci uczelni według grup kierunków studiów^a w województwie wielkopolskim w roku akademickim 2023/24

Students of higher education institutions by narrow fields of education^a in Wielkopolskie Voivodship in the 2023/24 academic year



Studenci cudzoziemcy na uczelniach w roku akademickim 2023/24

Foreign students in higher education institutions in the 2023/24 academic year



^a Według klasyfikacji ISCED-F 2013.
^a By the ISCED-F 2013 classification.

Mieszkania i ich obsługa

Dwellings and their service

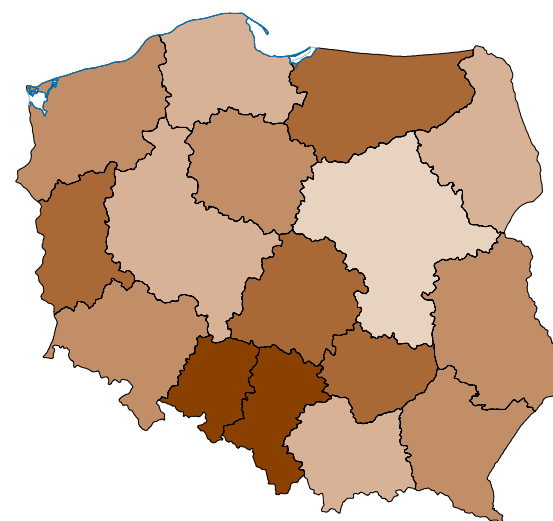
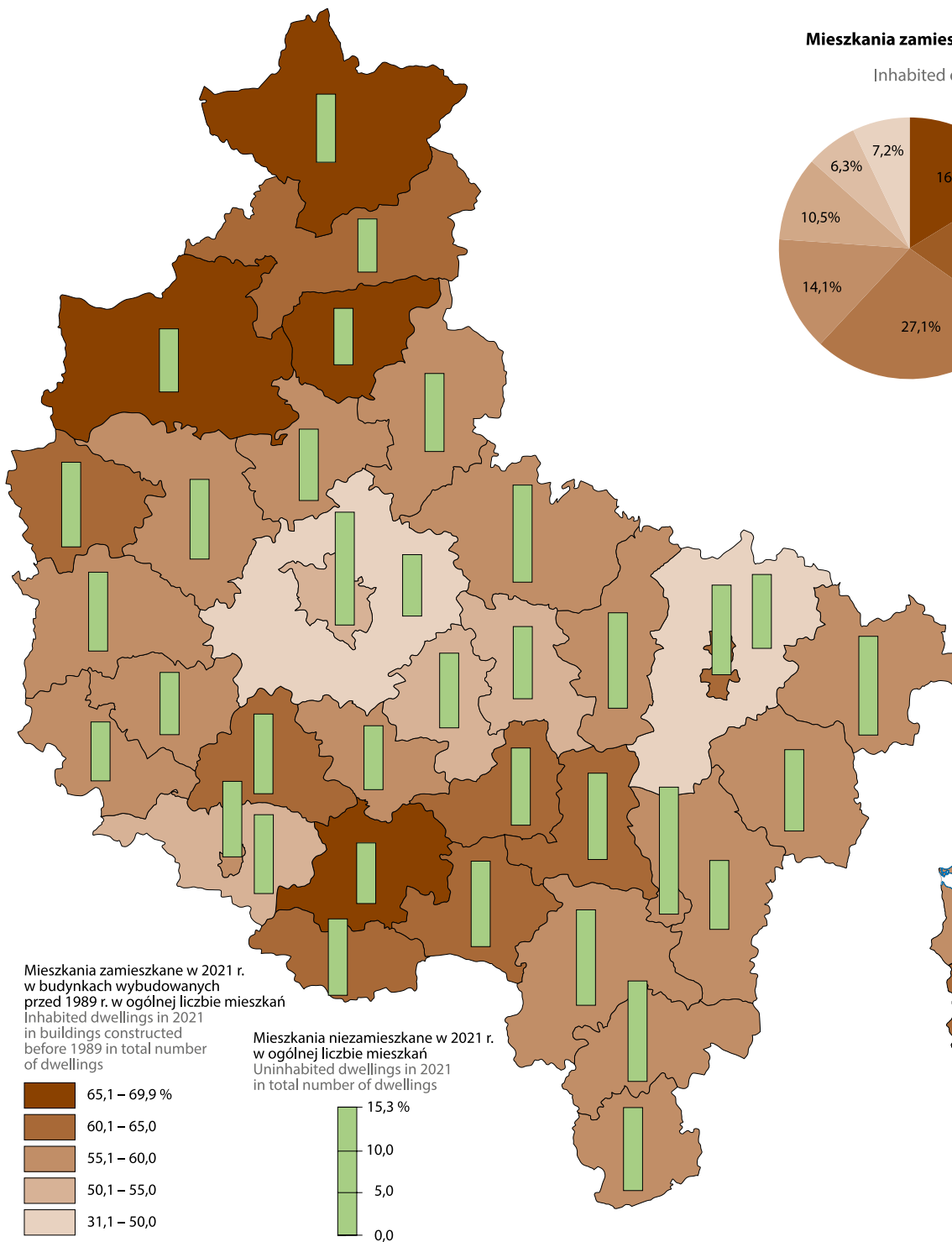
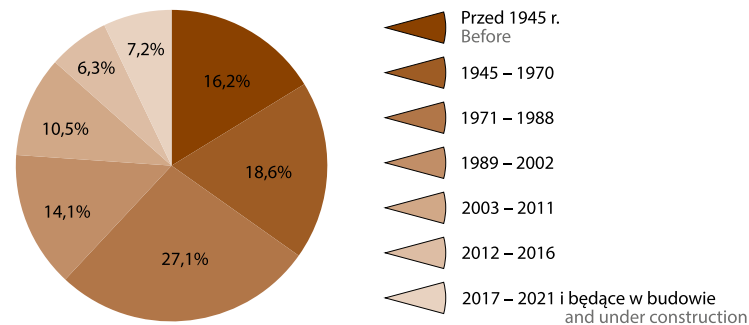


Mieszkania w 2021 r.^a

Dwellings in 2021^a

Mieszkania zamieszkałe w województwie w 2021 r.^a według okresu wybudowania budynku^b

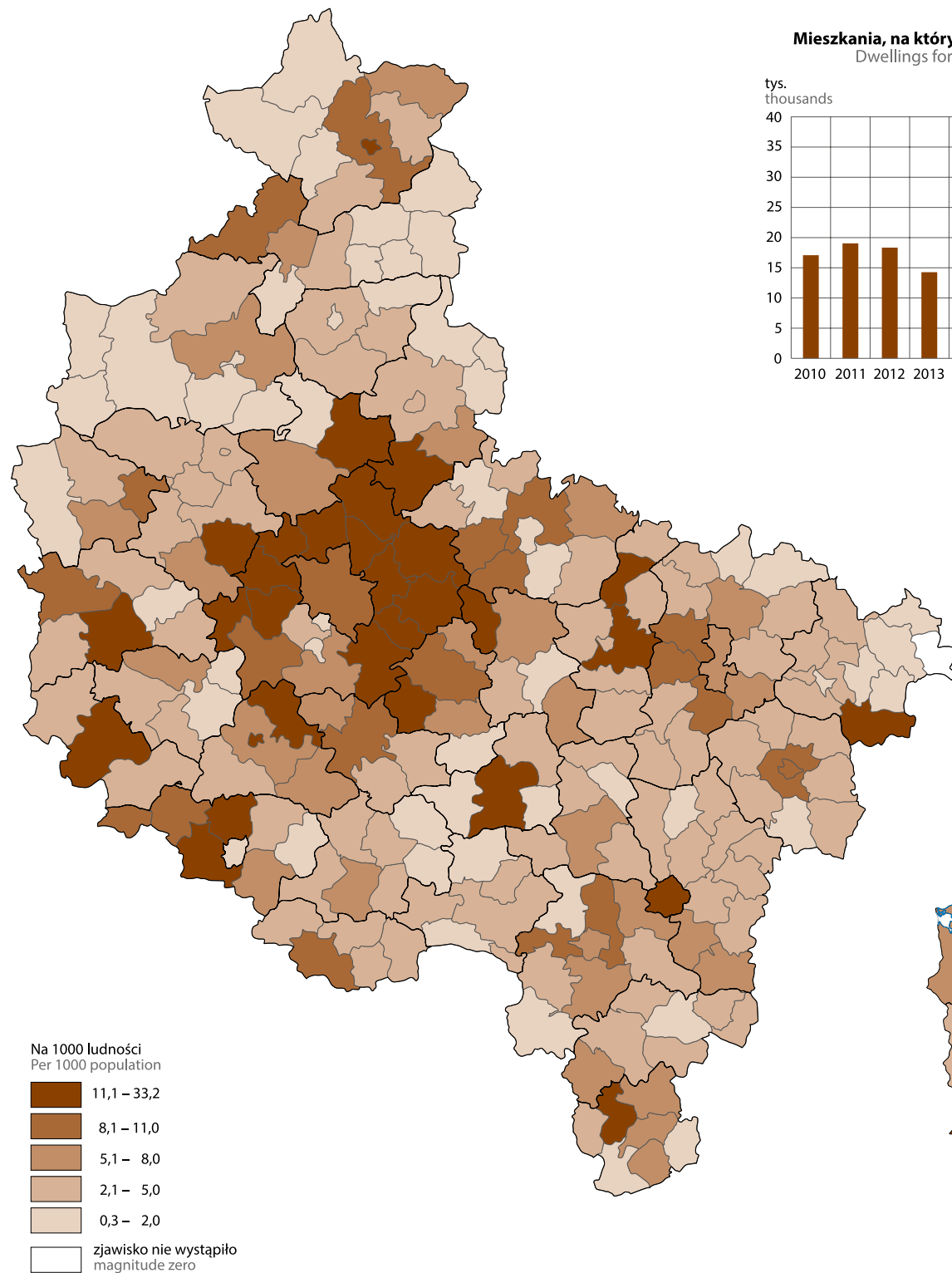
Inhabited dwellings in the Voivodship in 2021^a by age of building construction^b



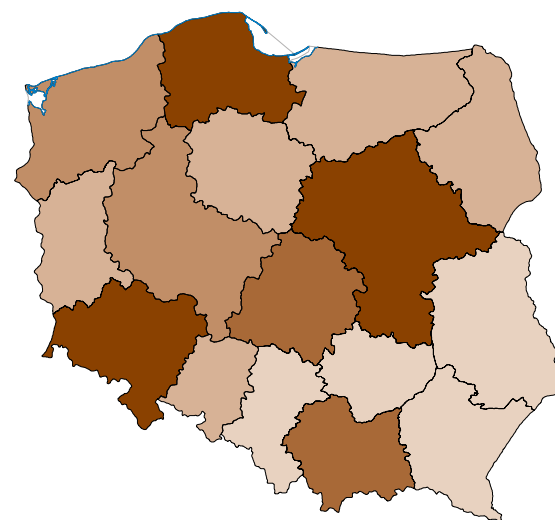
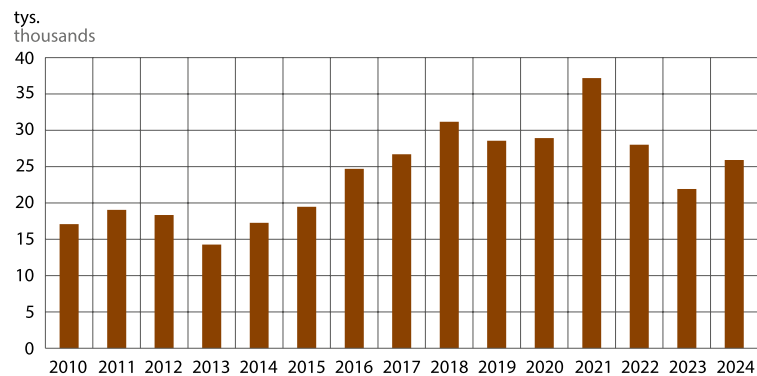
a Dane Narodowego Spisu Powszechnego Ludności i Mieszkań 2021. b Bez mieszkań w budynkach z nieustalonym rokiem oddania do użytku.
a Data of the National Population and Housing Census 2021. b Excluding dwellings with an unknown year of completed of the building.

Mieszkania, na budowę których wydano pozwolenia lub przyjęto zgłoszenia zgodnie z projektem budowlanym w 2024 r.

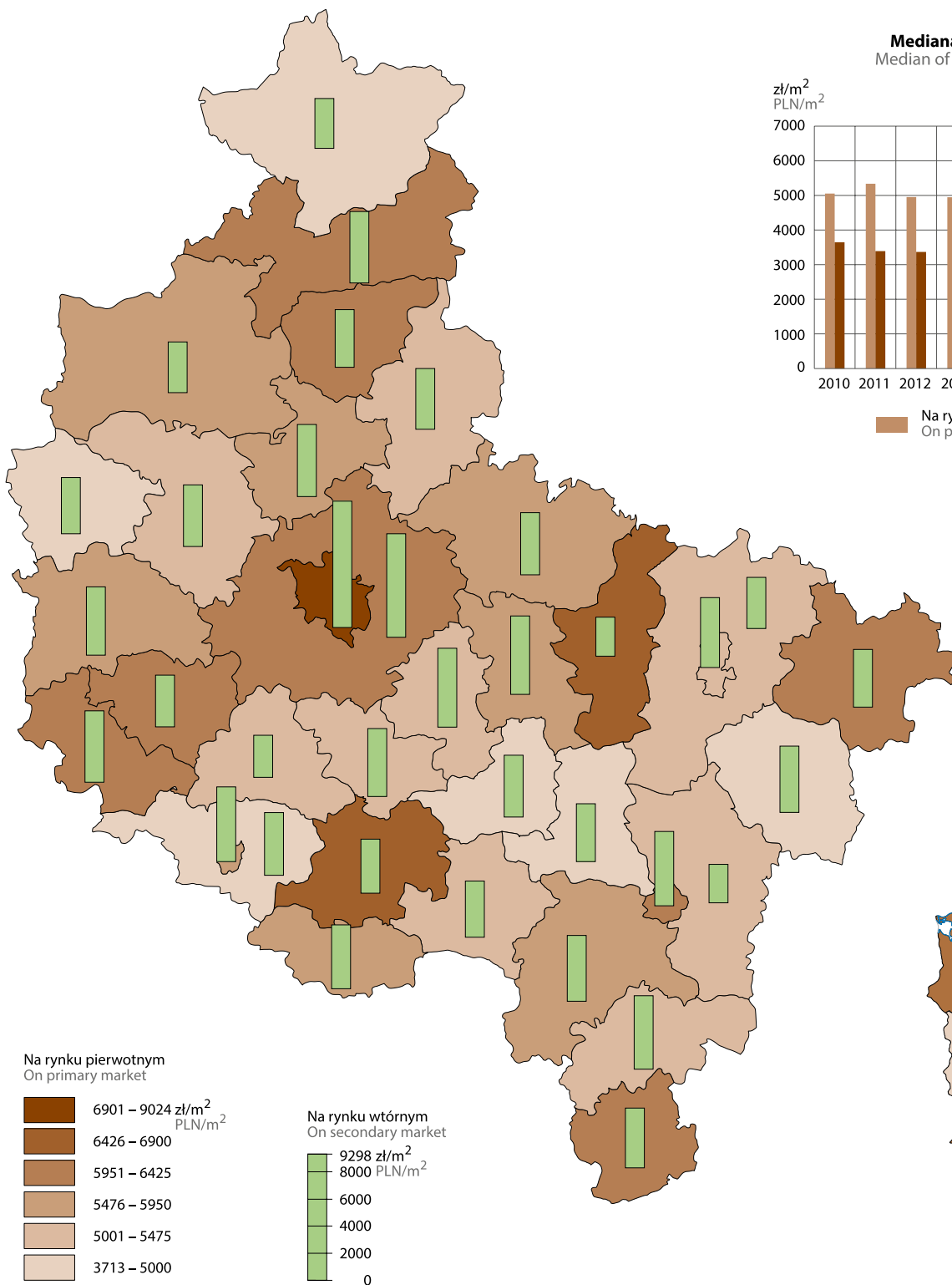
Dwellings for which construction permits have been issued or notifications have been accepted in accordance with a construction project in 2024



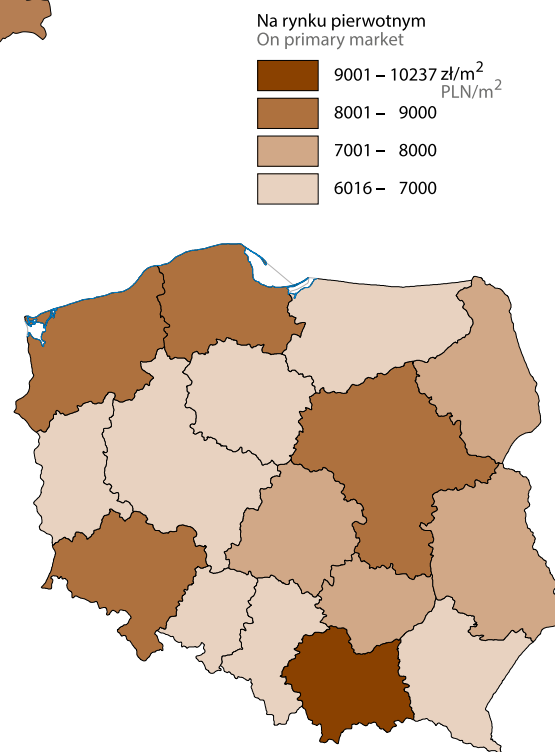
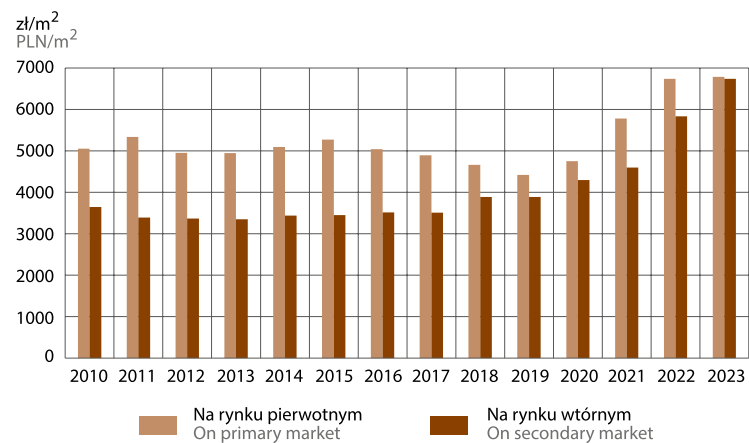
Mieszkania, na których budowę wydano pozwolenie w województwie
Dwellings for which permit were issued in the Voivodship



Mediana cen lokali mieszkalnych w 2023 r.
Median of prices of residential premises in 2023

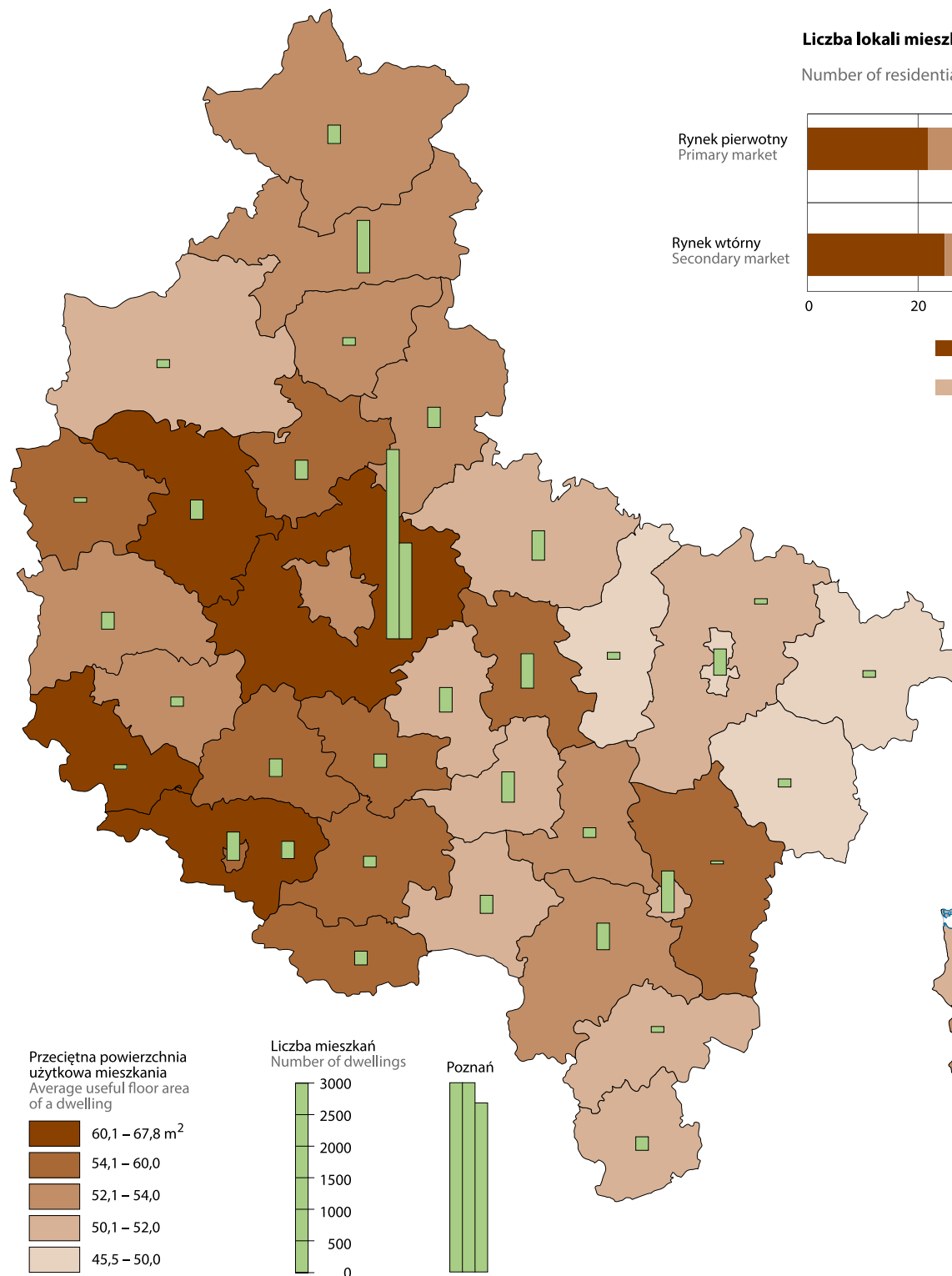


Mediana cen lokali mieszkalnych w województwie
Median of prices of residential premises in the Voivodship



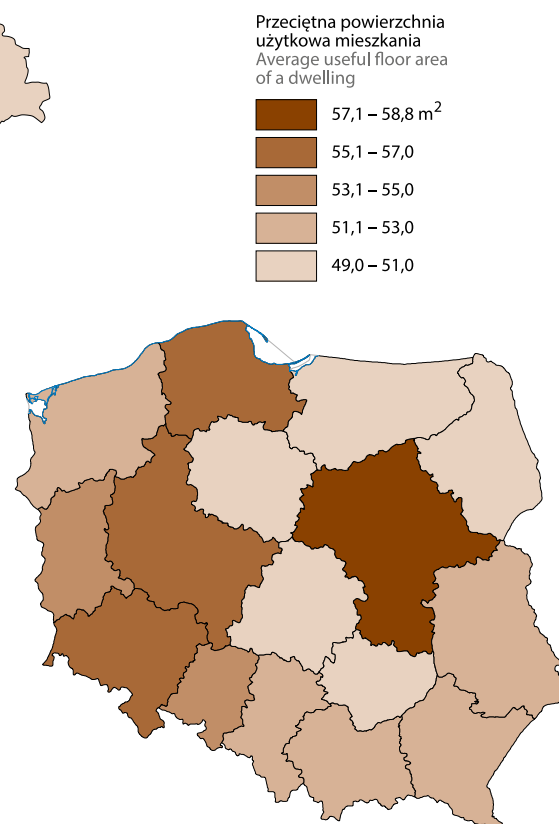
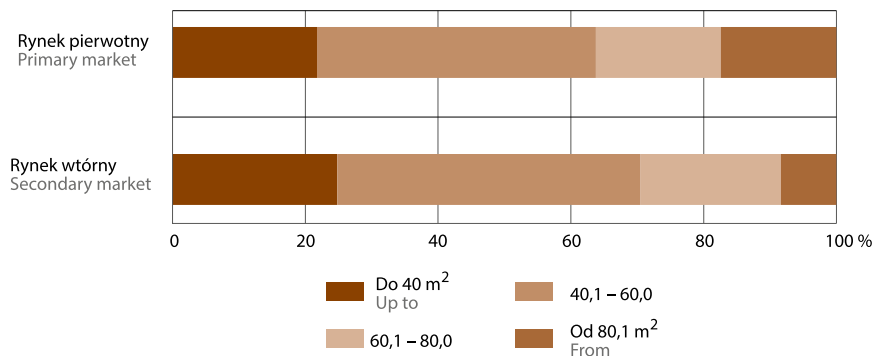
Lokale mieszkalne sprzedane w ramach transakcji na rynku pierwotnym i wtórnym w 2023 r.

Residential premises sold in primary and secondary market transactions in 2023



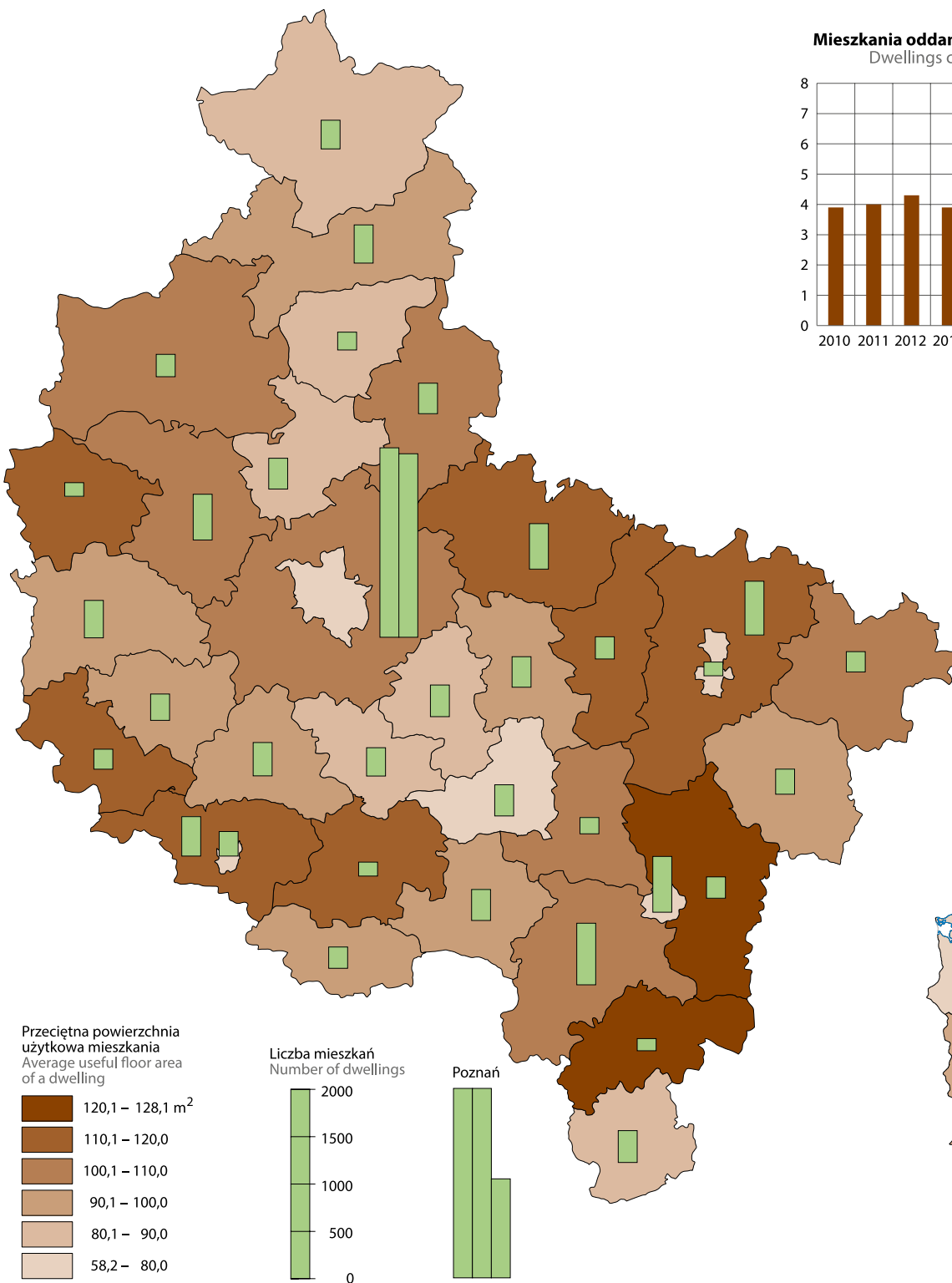
Liczba lokali mieszkalnych sprzedanych według powierzchni lokali w województwie 2023 r.

Number of residential premises sold by premises area in the Voivodship in 2023

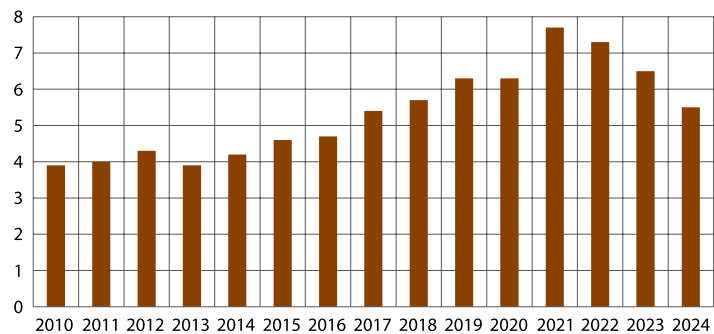


Mieszkania oddane do użytkowania w 2024 r.

Dwellings completed in 2024



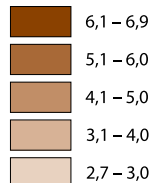
Mieszkania oddane do użytkowania na 1000 ludności w województwie
Dwellings completed per 1000 population in the Voivodship




Mieszkania oddane do użytkowania na 1000 ludności w 2024 r. Dwellings completed per 1000 population in 2024

według delimitacji obszarów wiejskich
by delimitation of rural areas

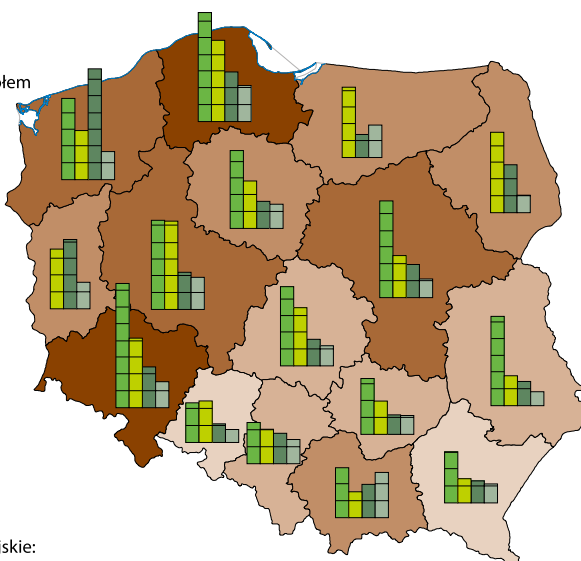
Na obszarach wiejskich ogółem
Total in rural areas



Na obszarach wiejskich według typów obszarów wiejskich
In rural areas by types of rural areas




Obszary wiejskie:
Rural areas:




według wielkości miast
by city size

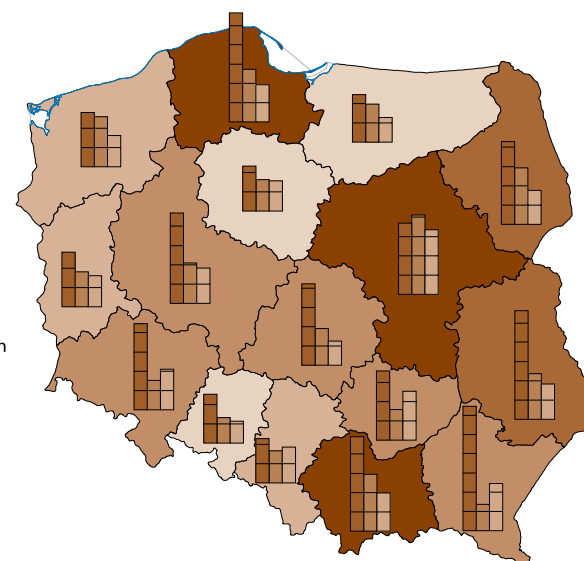
W miastach ogółem
Total in urban areas



Na obszarach miejskich według grup wielkości miast
In urban areas by city size groups

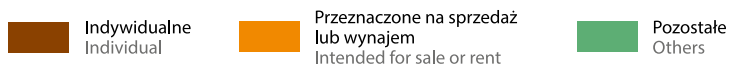
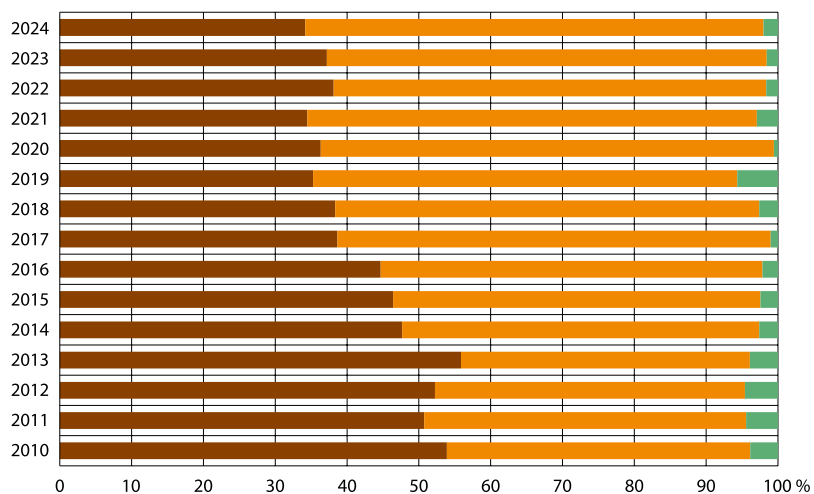


Miasta:
Cities and towns: duże large, średnie medium, małe small



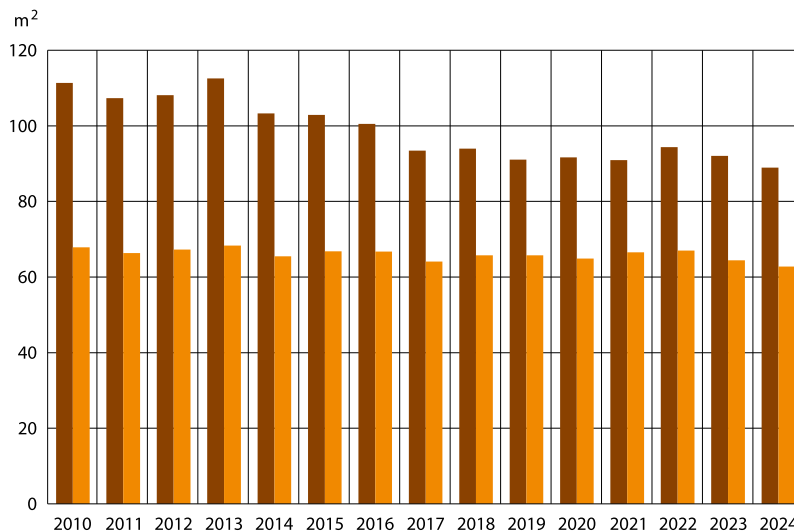
Mieszkania oddane do użytkowania według form budownictwa w województwie wielkopolskim

Dwellings completed by forms of construction in Wielkopolskie Voivodship



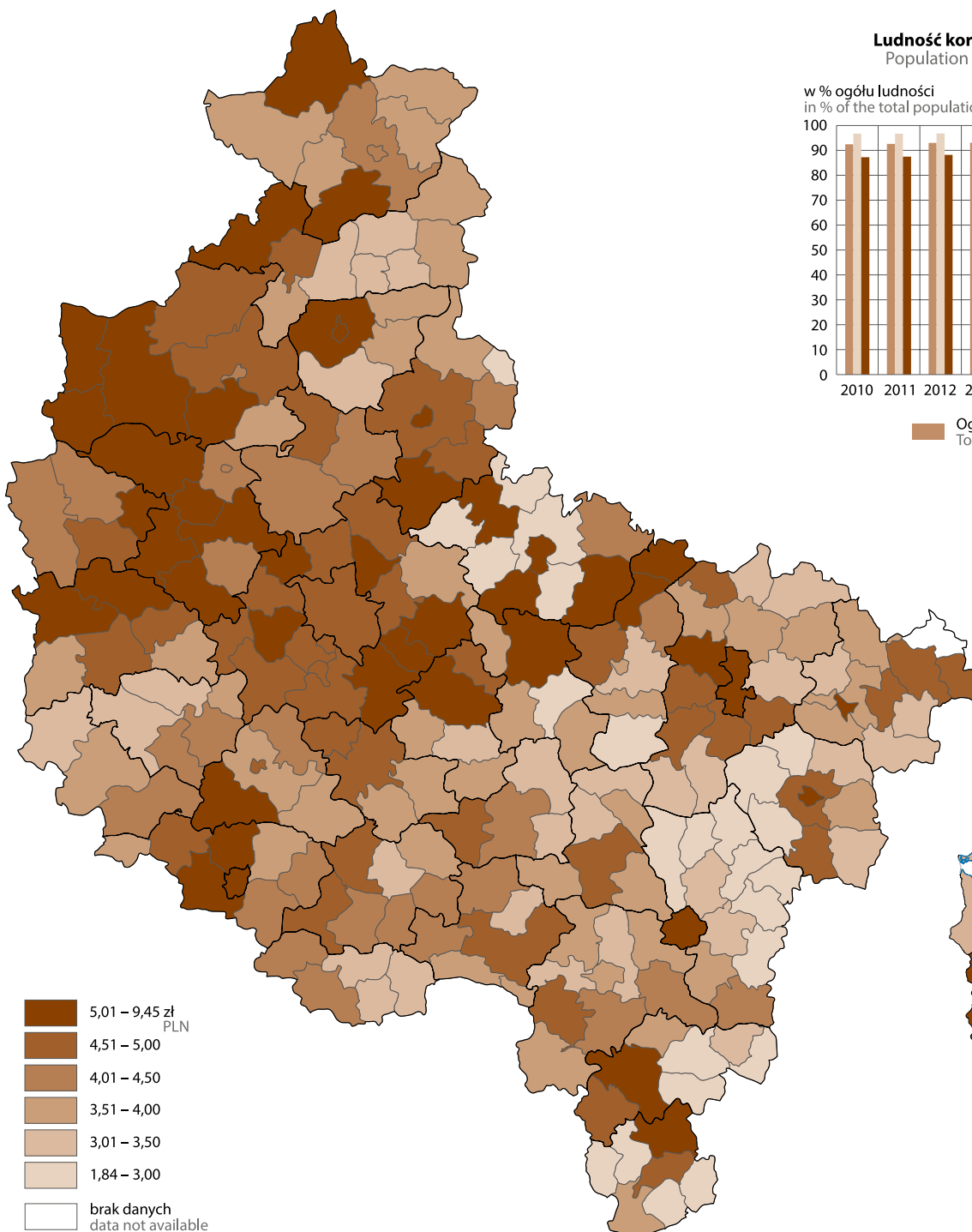
Przeciętna powierzchnia użytkowa mieszkania w województwie wielkopolskim

Average useful floor area of dwelling in Wielkopolskie Voivodship

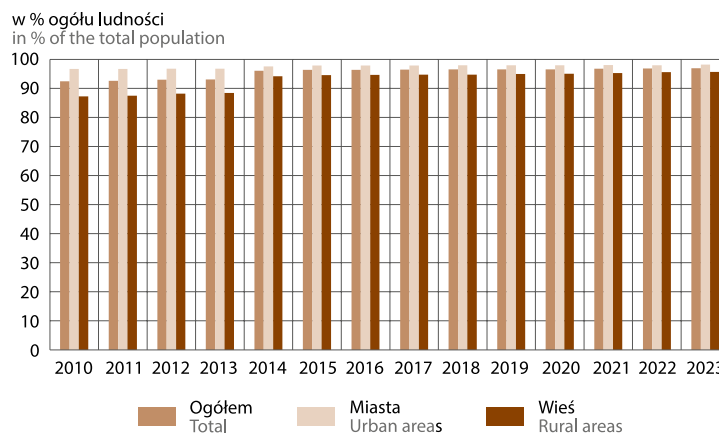


Cena za 1 m³ wody dla gospodarstw domowych^a w 2023 r.

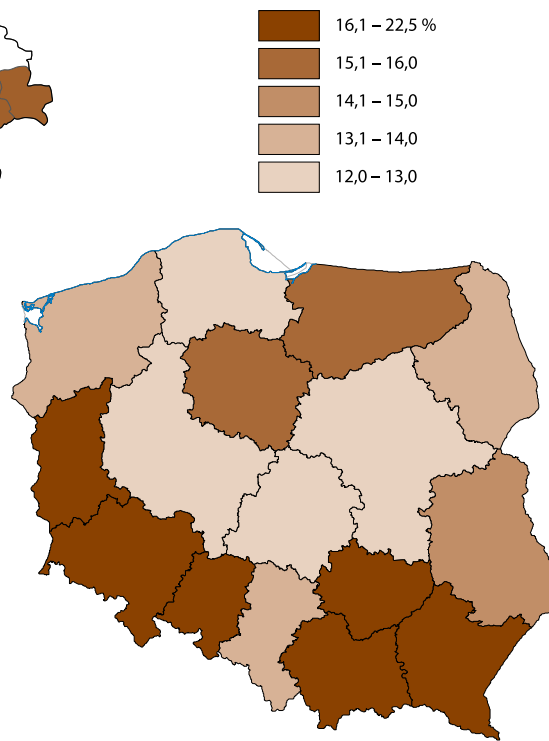
Price of water per 1 cubic meter for households^a in 2023



Ludność korzystająca z sieci wodociągowej w województwie
Population using the water supply network in the Voivodship



Udział strat wody w łącznej ilości dostarczonej wody w 2023 r.
Share of water losses in the total amount of water supplied in 2023



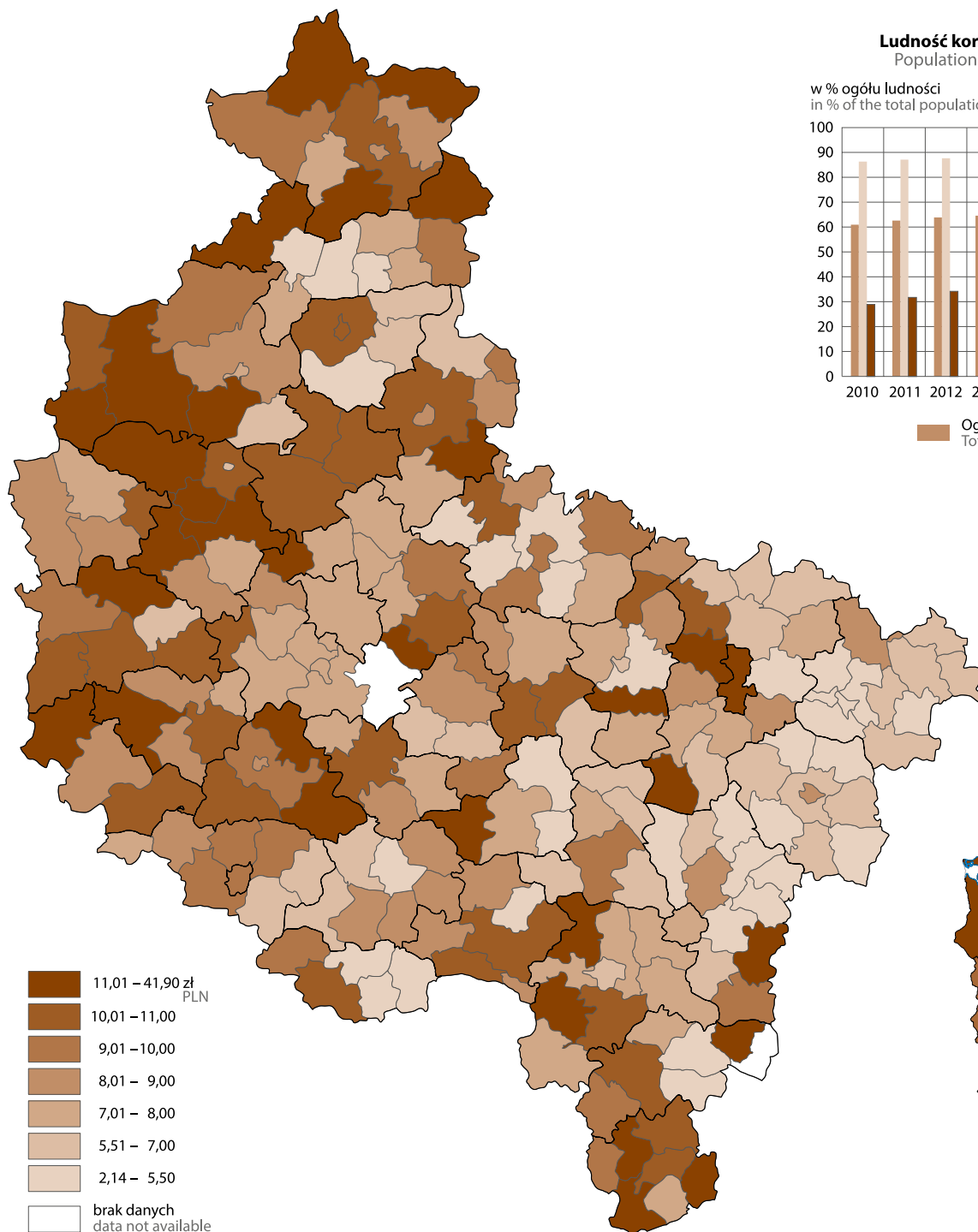
^a Wartość wskaźnika to maksymalna cena 1 m³ wody dostarczonej dla gospodarstw domowych, zatwierdzona przez organ regulacyjny – Państwowe Gospodarstwo Wodne Wody Polskie. Wartości wskaźnika nie zawierają możliwej dopłaty do cen wody zatwierdzonej przez gminy w drodze uchwały. Ewentualną dopłatę gmina przekazuje przedsiębiorstwu wodociągowo-kanalizacyjnemu.

The value of the indicator is the maximum price of 1 m³ of water supplied to households, as approved by the regulatory body – the Polish Waters National Water Holding. The indicator values do not include a possible surcharge on water prices approved by municipalities by resolution. The municipality transfers any additional payment to the water and sewage company.

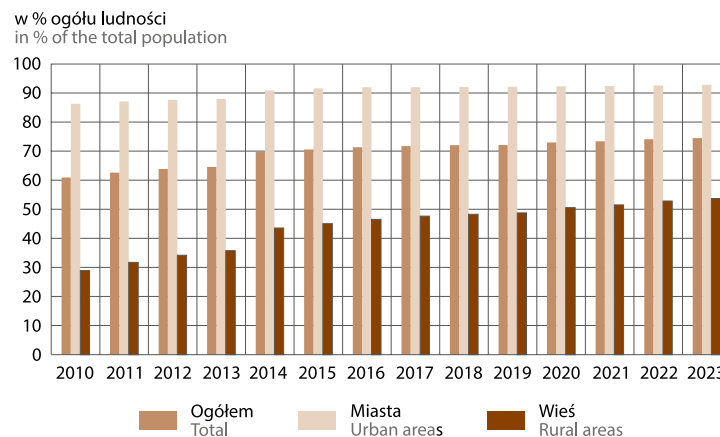
Źródło: Państwowe Gospodarstwo Wodne Wody Polskie. Source: Polish Waters National Water Holding.

Cena za 1 m³ ścieków dla gospodarstw domowych^a w 2023 r.

Wastewater price per 1 cubic meter for households^a in 2023

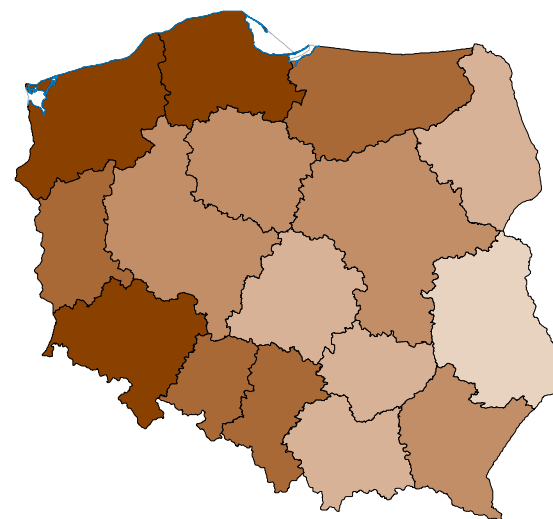



Ludność korzystająca z sieci kanalizacyjnej w województwie
Population using the water sewer network in the Voivodeship



Udział ścieków oczyszczonych w ściekach odprowadzanych w 2023 r.

Share of treated wastewater in discharged wastewater in 2023



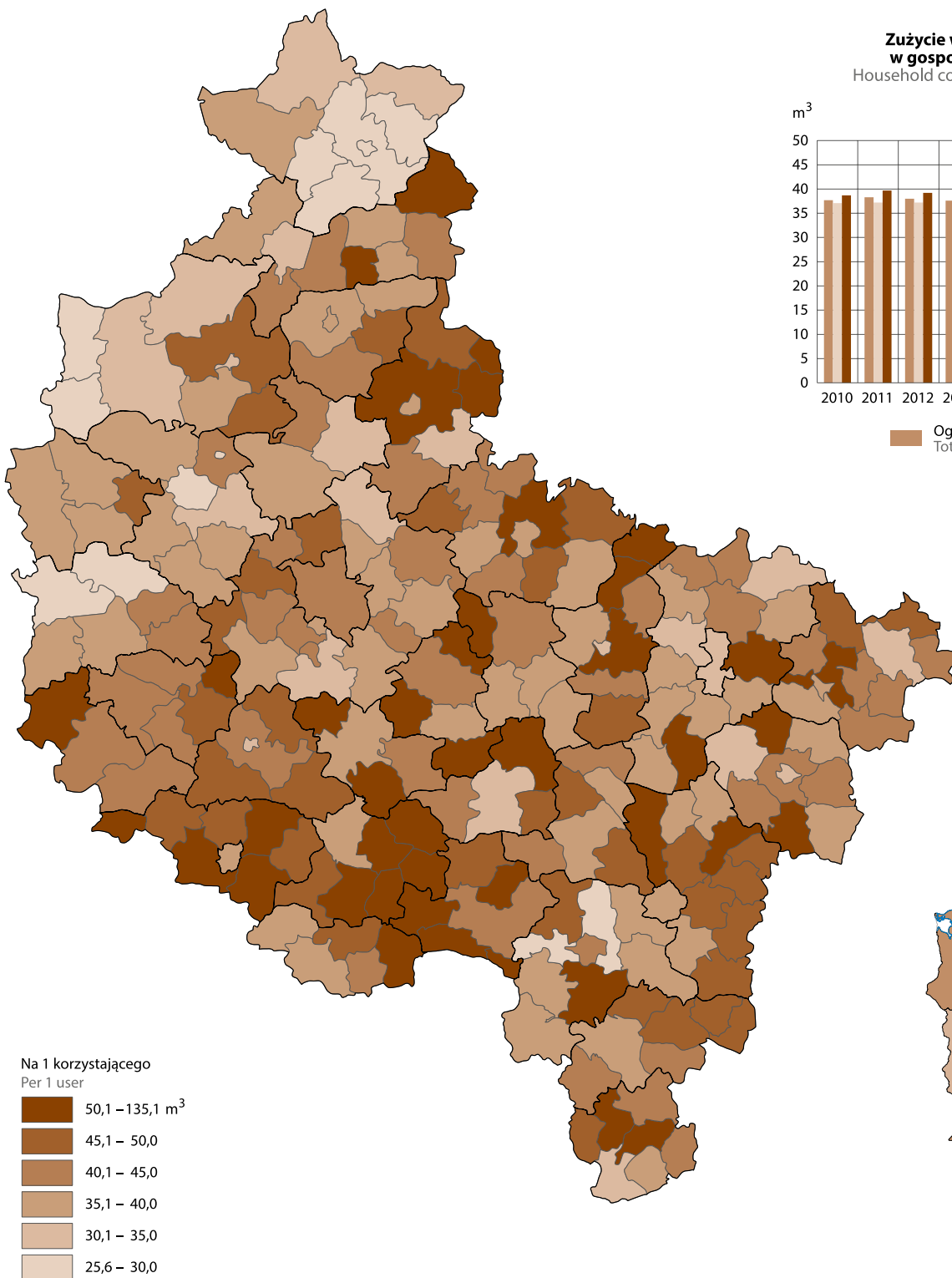
^a Wartość wskaźnika to maksymalna cena 1 m³ ścieków odebranych z gospodarstw domowych, zatwierdzona przez organ regulacyjny – Państwowe Gospodarstwo Wodne Wody Polskie. Wartości wskaźnika nie zawierają możliwej dopłaty do cen ścieków zatwierdzonej przez gminy w drodze uchwały. Ewentualną dopłatę gmina przekazuje przedsiębiorstwu wodociągowo-kanalizacyjnemu.

The value of the indicator is the maximum price of 1 m³ of wastewater collected from households, as approved by the regulatory body – the Polish Waters National Water Holding. The indicator values do not include a possible surcharge on wastewater prices approved by municipalities by resolution. The municipality transfers any additional payment to the water and sewage company.

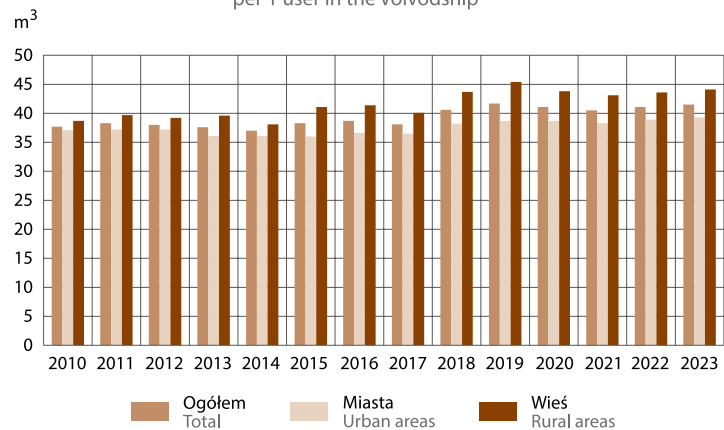
Źródło: Państwowe Gospodarstwo Wodne Wody Polskie. Source: Polish Waters National Water Holding.

Zużycie wody z wodociągów przez gospodarstwa domowe w 2023 r.

Household consumption of water from water supply systems in 2023




Zużycie wody z wodociągów na 1 korzystającego w gospodarstwach domowych w województwie
Household consumption of water from water supply systems per 1 user in the Voivodship




Zużycie wody z sieci wodociągowej w gospodarstwach domowych według delimitacji obszarów wiejskich w 2023 r.

Household consumption of water from water supply systems by delimitation of rural areas in 2023

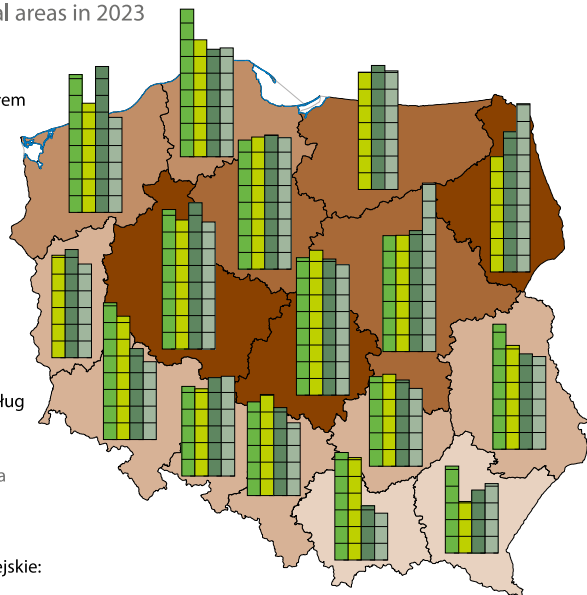
Na obszarach wiejskich ogółem
w m³ na mieszkańca
Total in rural areas
in m³ per capita



Na obszarach wiejskich według typów obszarów wiejskich w m³ na mieszkańca
In rural areas by types of rural areas in m³ per capita




Obszary wiejskie:
Rural areas:




Ludność korzystająca z oczyszczalni ścieków według delimitacji obszarów wiejskich w 2023 r.

Population connected to wastewater treatment plants by delimitation of rural areas in 2023

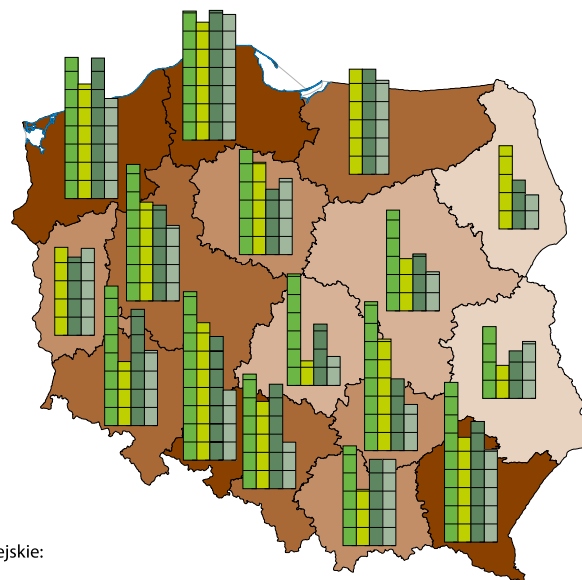
Na obszarach wiejskich ogółem
Total in rural areas



Na obszarach wiejskich według typów obszarów wiejskich
In rural areas by types of rural areas

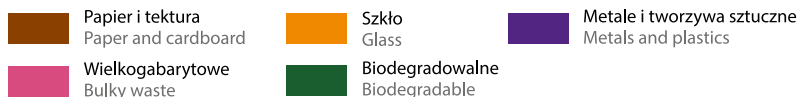
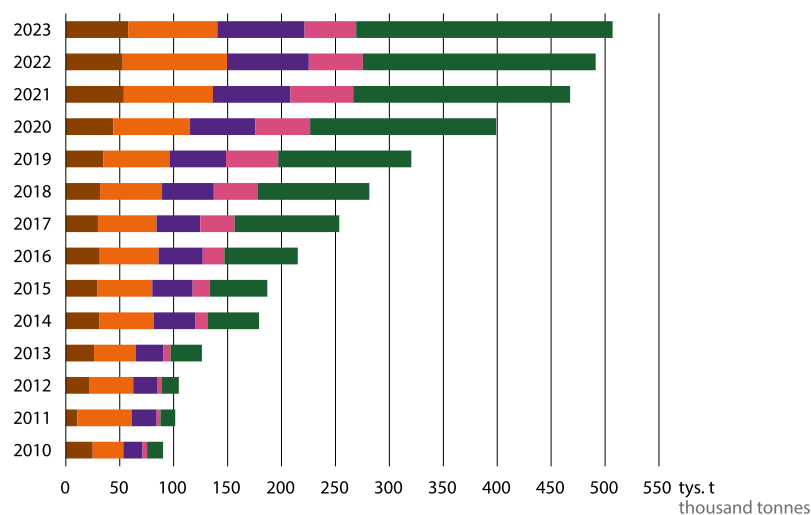


Obszary wiejskie:
Rural areas:



Odpady komunalne zebrane selektywnie w województwie wielkopolskim


Municipal waste collected separately in Wielkopolskie Voivodship



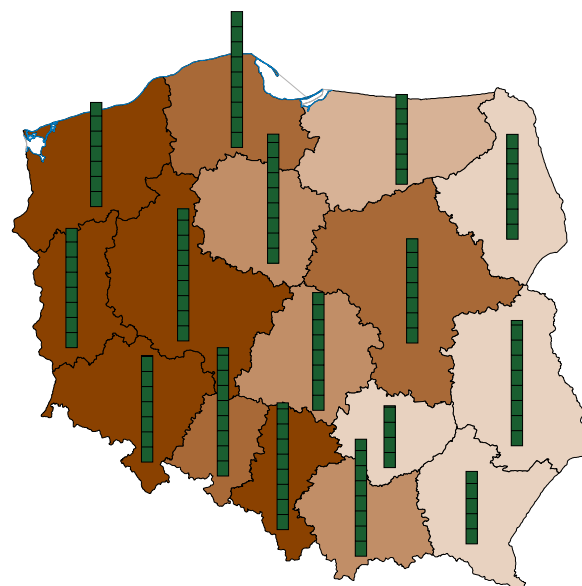
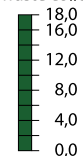
Odpady komunalne w 2023 r.

Municipal waste in 2023

Masa odebranych i zebranych odpadów komunalnych w kg na mieszkańca
Municipal waste collected in kg per capita

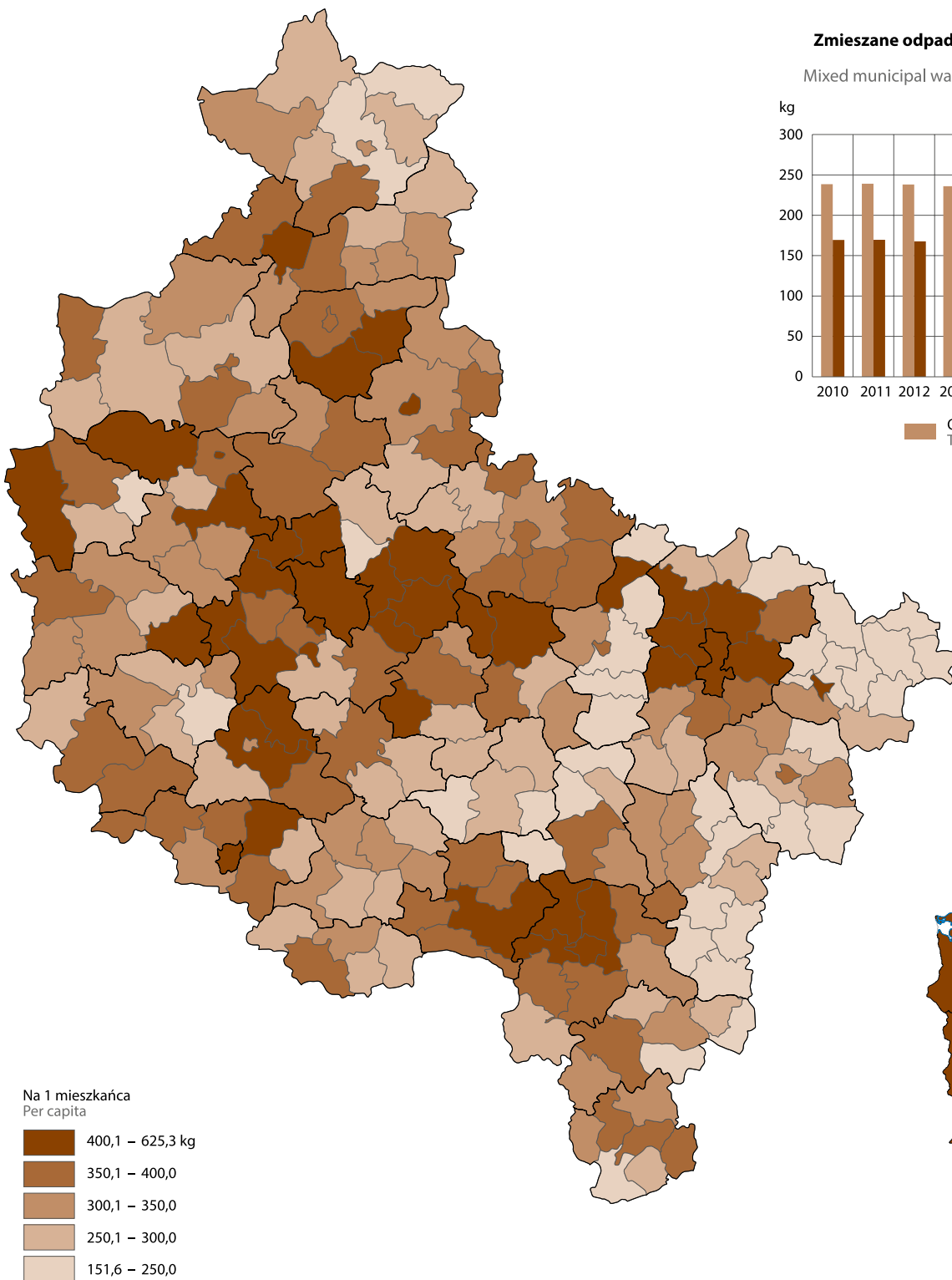


Odpady biodegradowalne zebrane selektywnie w % odpadów ogółem
Biodegradable waste collected separately in % of total municipal waste collected



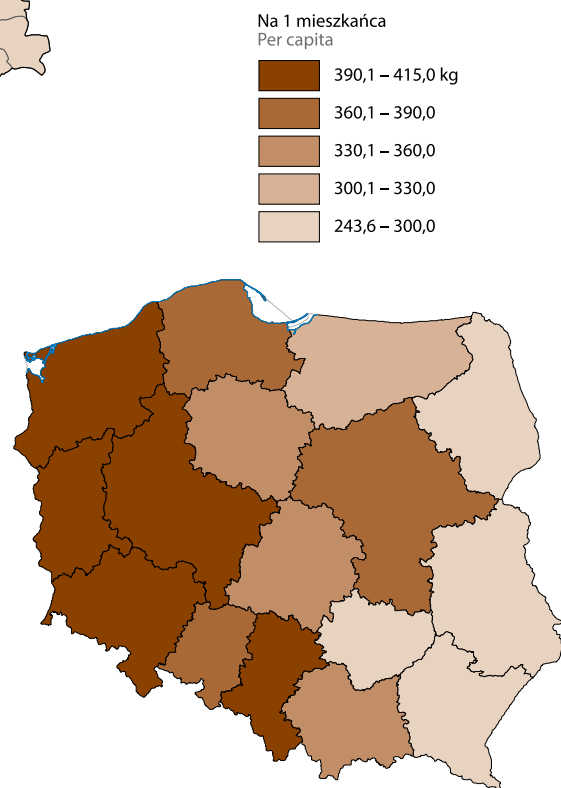
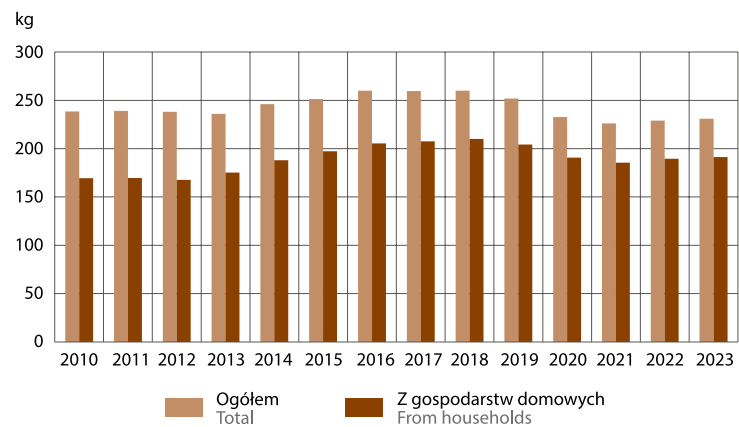
Odpady komunalne wytworzone w 2023 r.

Municipal waste generated in 2023



Zmieszane odpady komunalne zebrane w ciągu roku na 1 mieszkańca w województwie

Mixed municipal waste collected during the year per capita in the Voivodship

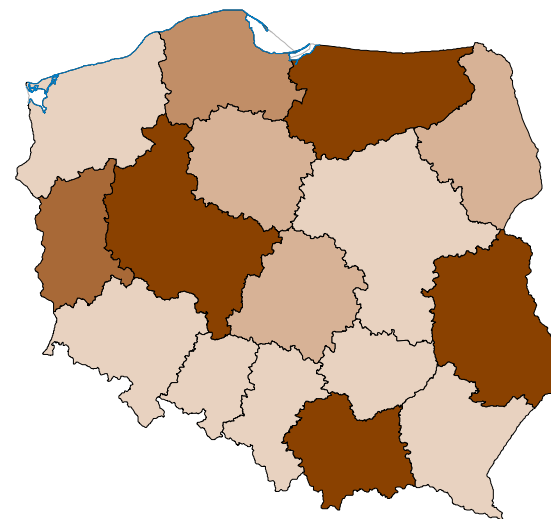
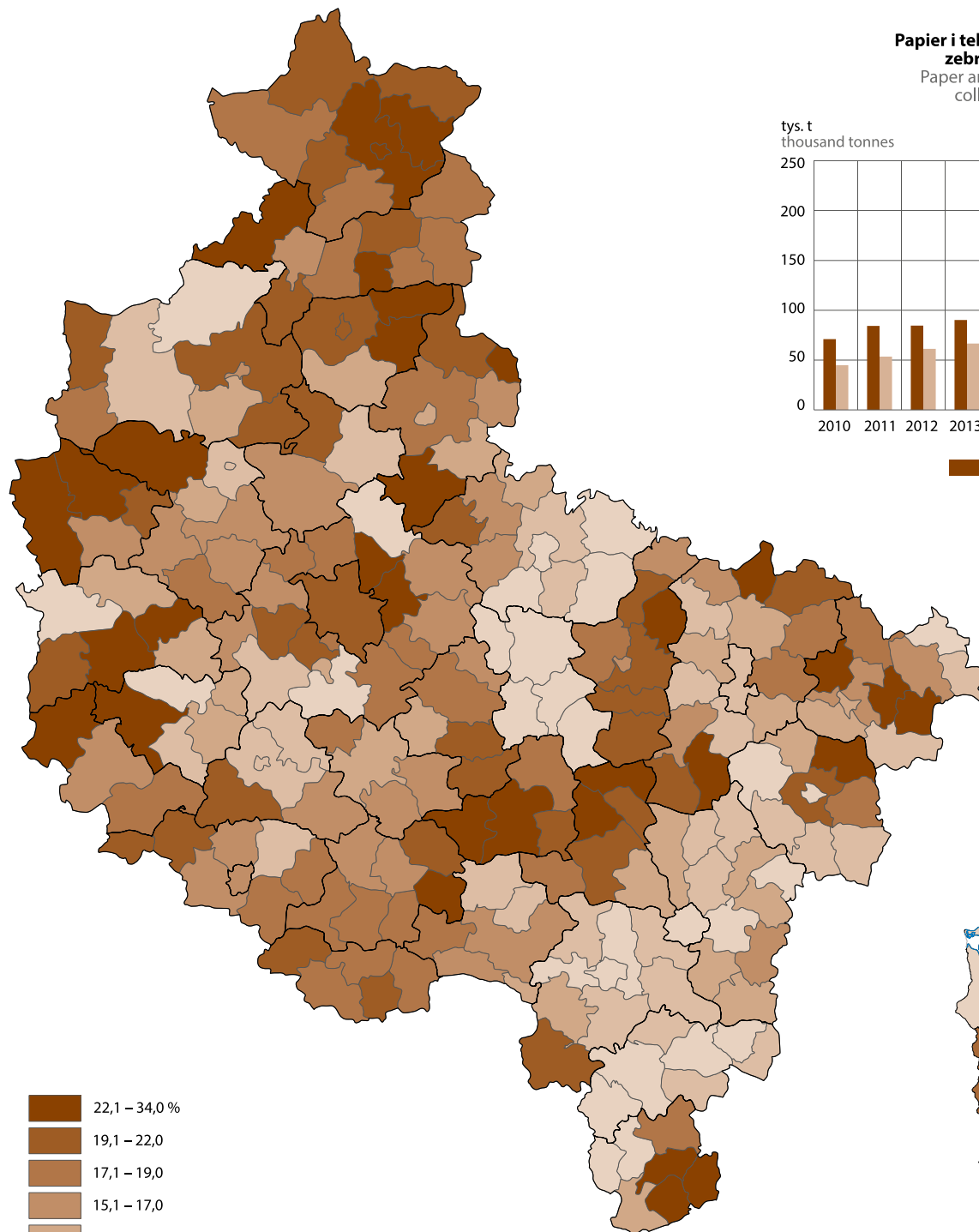
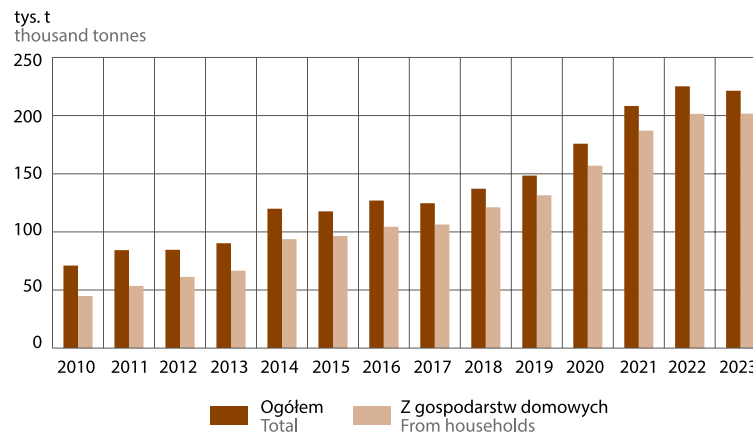


Papier i tektura, metale, szkło i tworzywa sztuczne zebrane selektywnie w relacji do ogółu odpadów komunalnych w 2023 r.

Paper and cardboard, metals, glass and plastics collected separately in relation to the total municipal waste collected in 2023

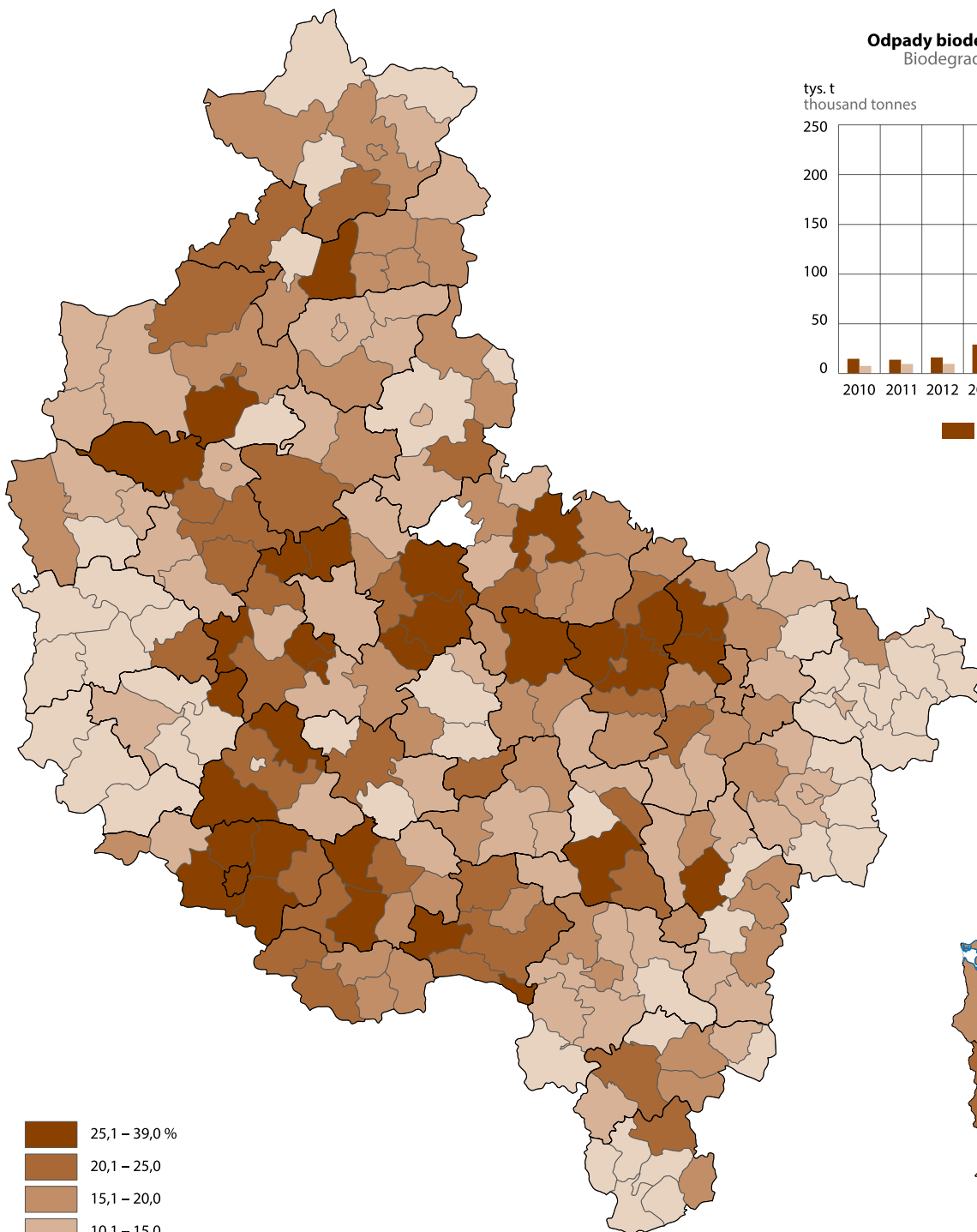
Papier i tektura, metale, szkło i tworzywa sztuczne zebrane selektywnie w województwie

Paper and cardboard, metals, glass and plastics collected separately in the Voivodship

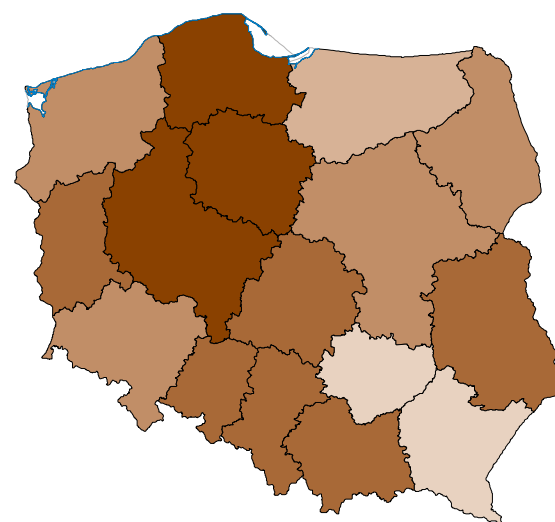

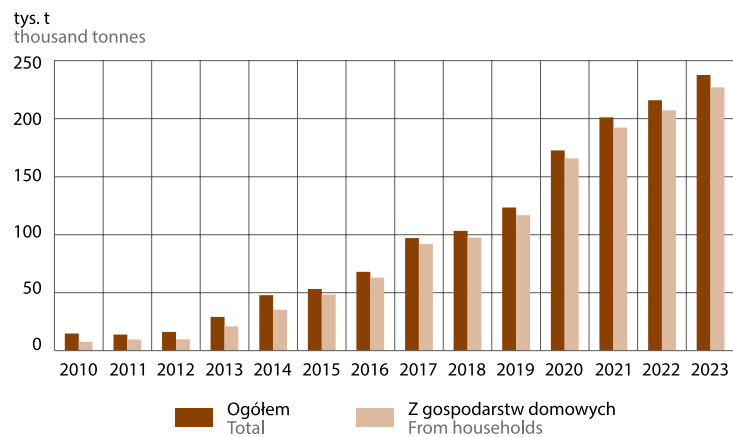


Odpady biodegradowalne zebrane selektywnie w relacji do ogółu odpadów komunalnych w 2023 r.

Biodegradable waste collected separately in relation to the total municipal waste collected in 2023



Odpady biodegradowalne zebrane selektywnie w województwie
Biodegradable waste collected separately in the Voivodship



Zdrowie i pomoc społeczna

Health and social welfare

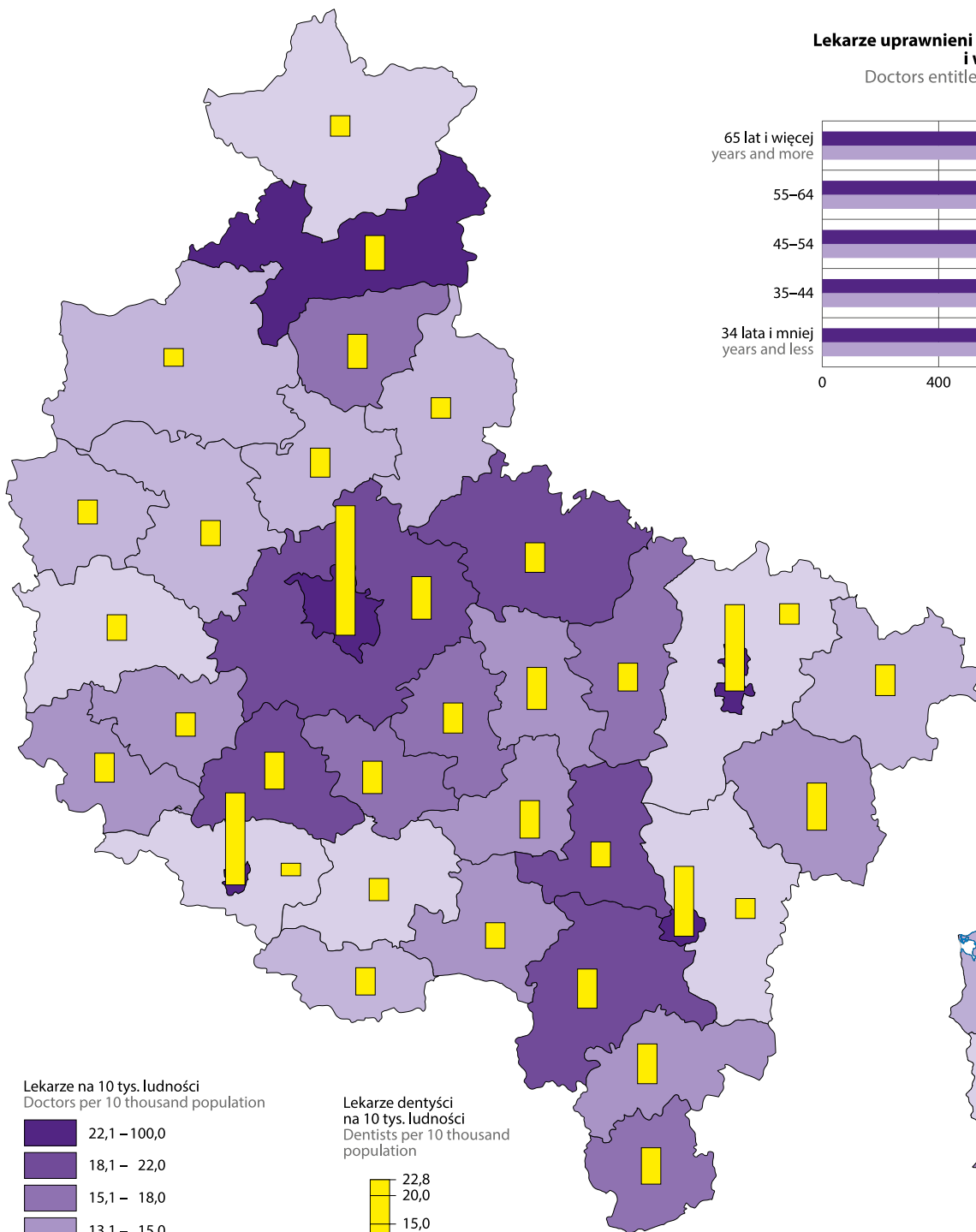
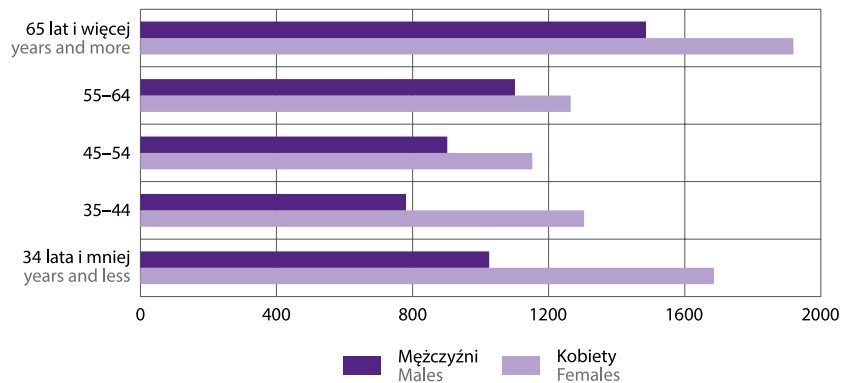


Lekarze i lekarze dentyści w 2023 r.


Doctors and dentists in 2023

Lekarze uprawnieni do wykonywania zawodu medycznego według płci i wieku w województwie w 2023 r.


Doctors entitled to practise medical profession by sex and age in the Voivodship in 2023



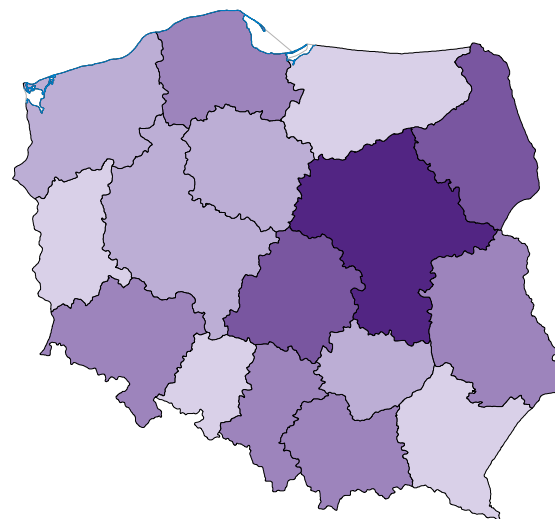
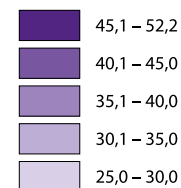
Lekarze na 10 tys. ludności
Doctors per 10 thousand population



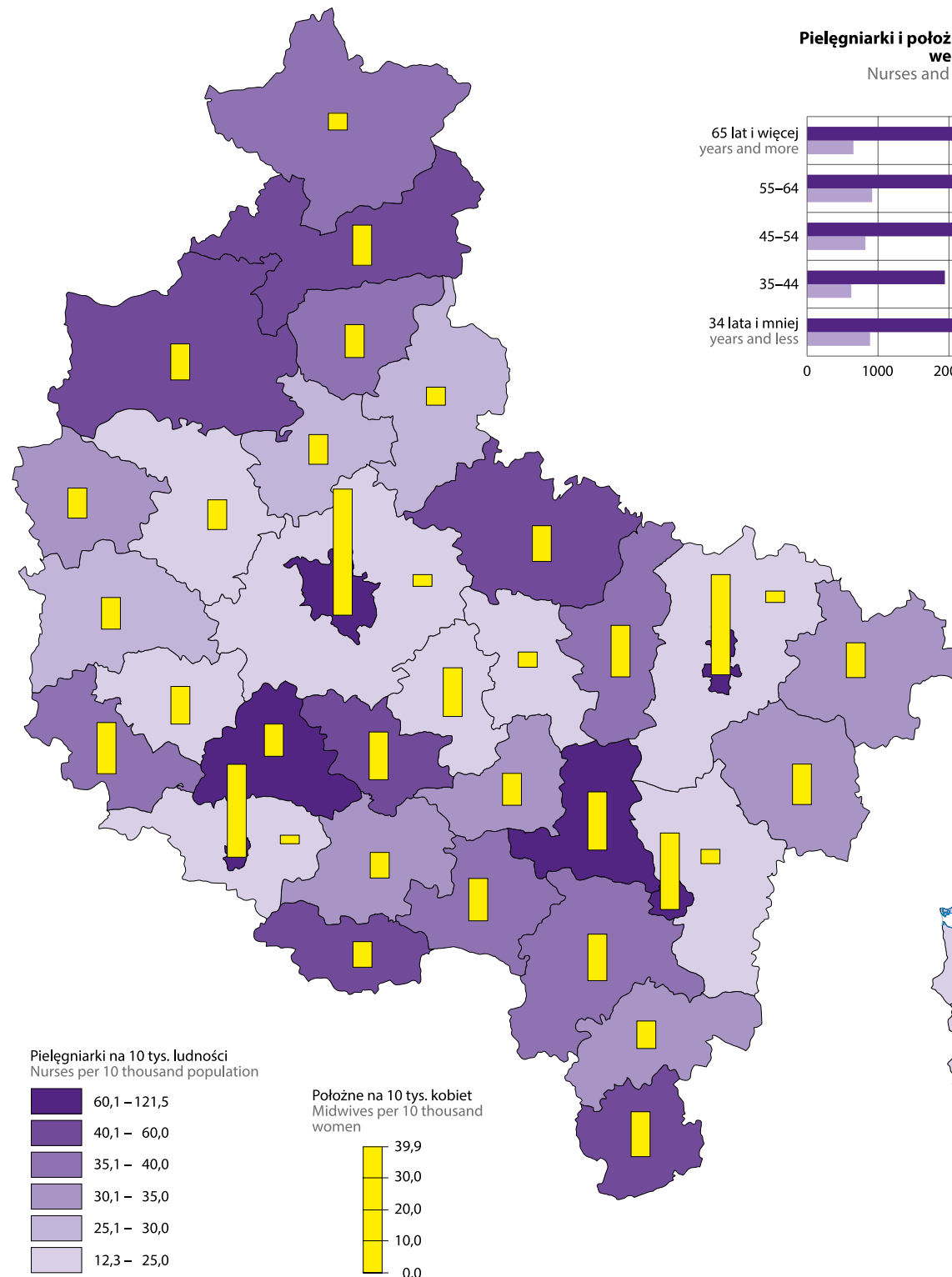
Lekarze dentyści na 10 tys. ludności
Dentists per 10 thousand population



Lekarze na 10 tys. ludności
Doctors per 10 thousand population

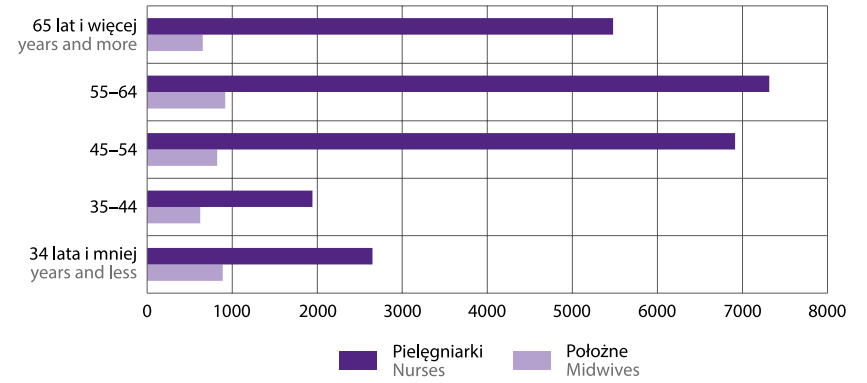


Pielęgniarki i położne w 2023 r.
Nurses and midwives in 2023

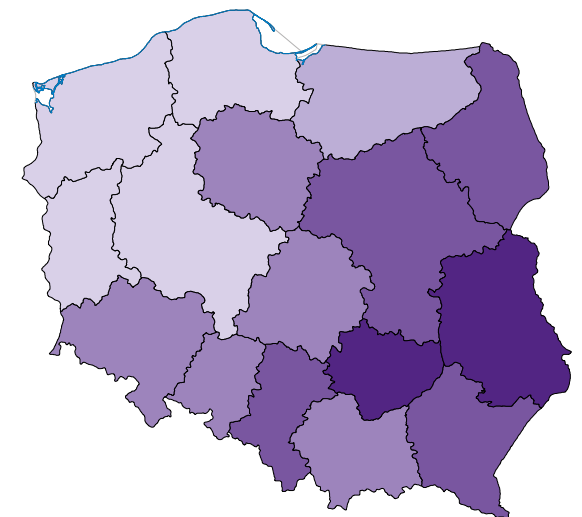
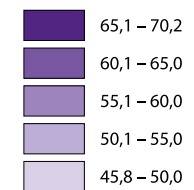


Pielęgniarki i położne uprawnione do wykonywania zawodu medycznego według wieku w województwie w 2023 r.

Nurses and midwives entitled to practise medical profession by age in the Voivodship in 2023

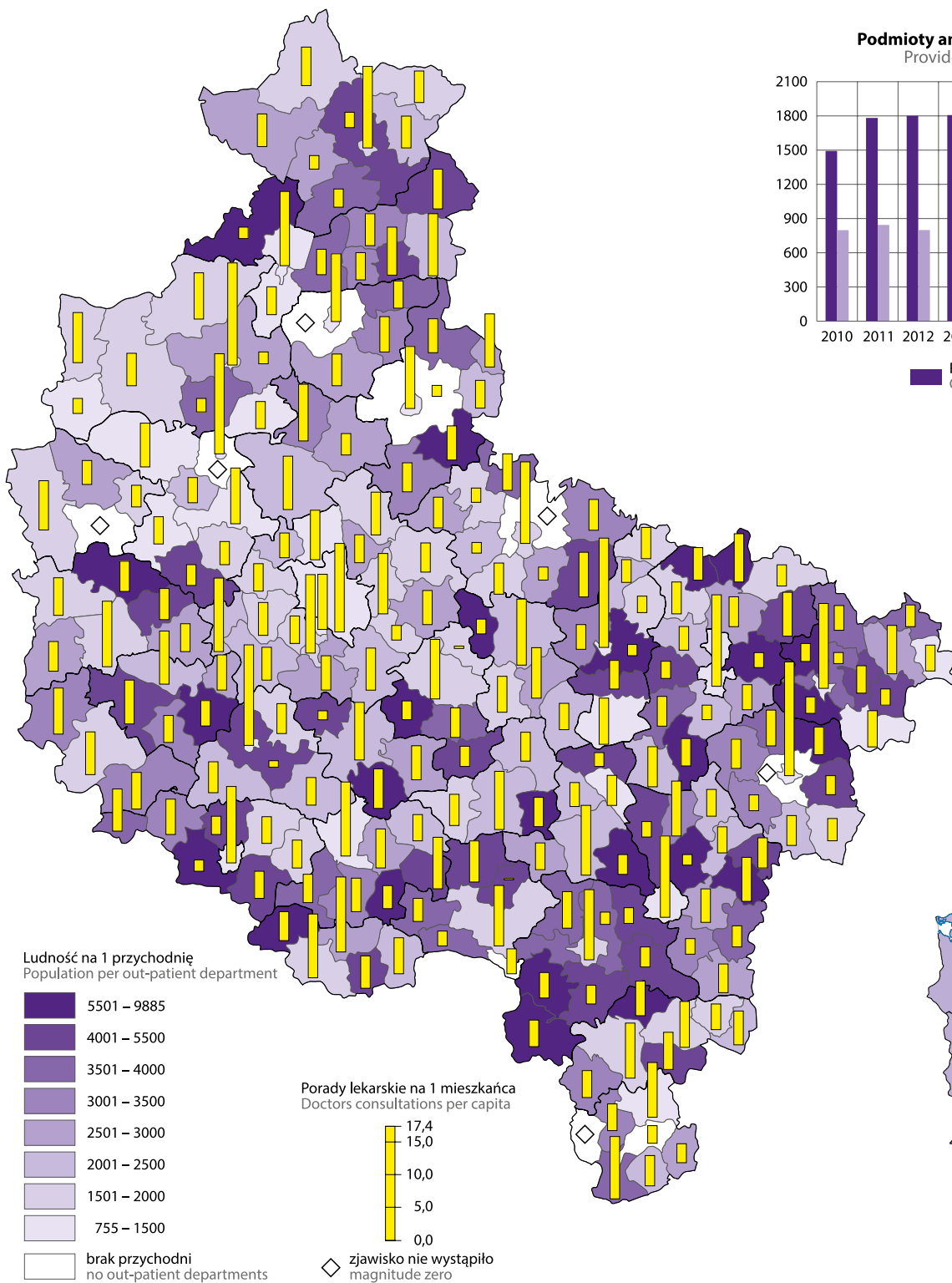


Pielęgniarki na 10 tys. ludności
Nurses per 10 thousand population

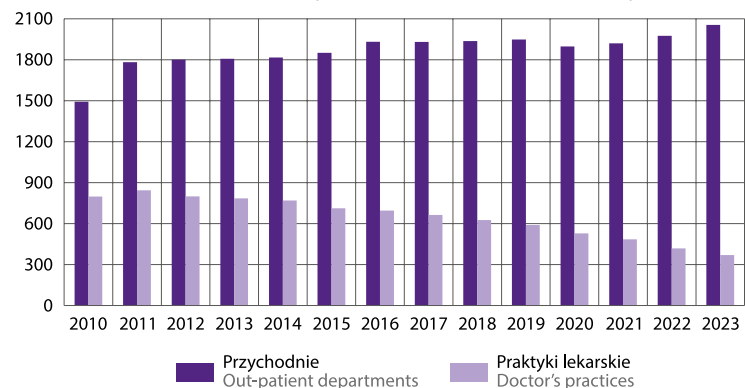


Ambulatoryjna opieka zdrowotna w 2023 r.

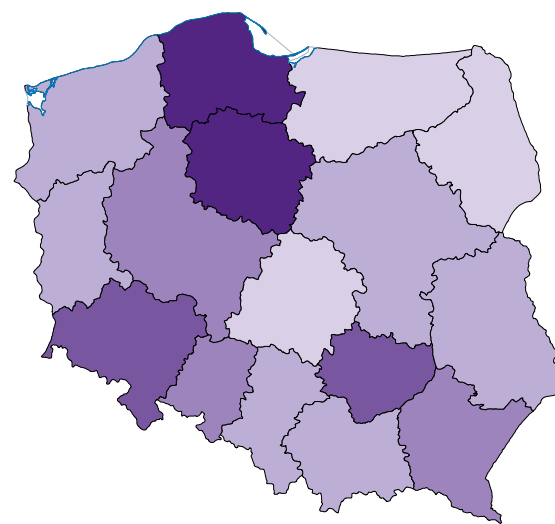
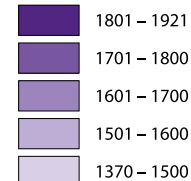
Out-patient health care in 2023



Podmioty ambulatoryjnej opieki zdrowotnej w województwie
Providers of out-patient health care in the Voivodship

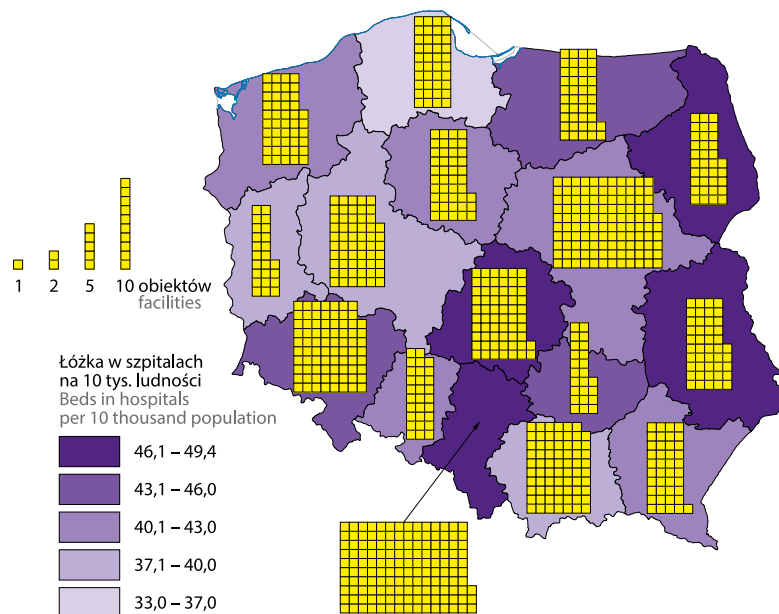


Liczba ludności na 1 przychodnię
Population per out-patient department



Szpitalce ogólne w 2023 r.

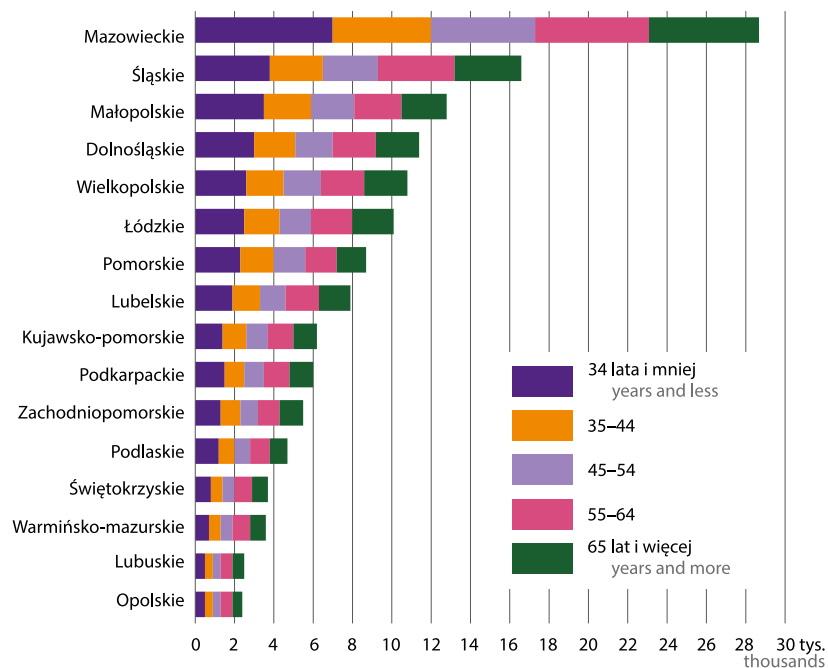
General hospitals in 2023



Źródło: Ministerstwo Zdrowia, Ministerstwo Spraw Wewnętrznych i Administracji.
Source: Ministry of Health, Ministry of the Interior and Administration.

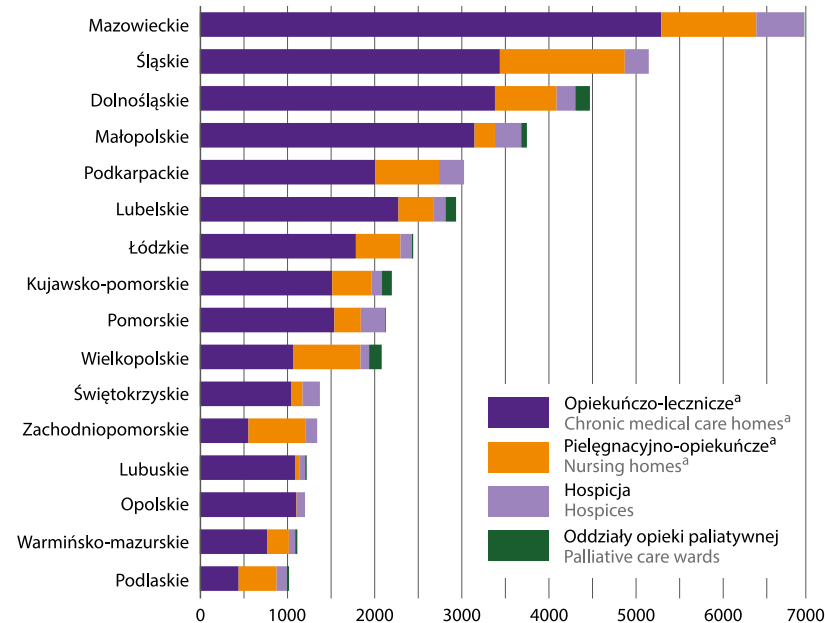
Lekarze według wieku w 2023 r.

Doctors by age in 2023



Łóżka w stacjonarnych zakładach opieki długoterminowej i hospicyjno-paliatywnej w 2023 r.

Beds in in-patient long-term care and hospice and palliative care facilities in 2023

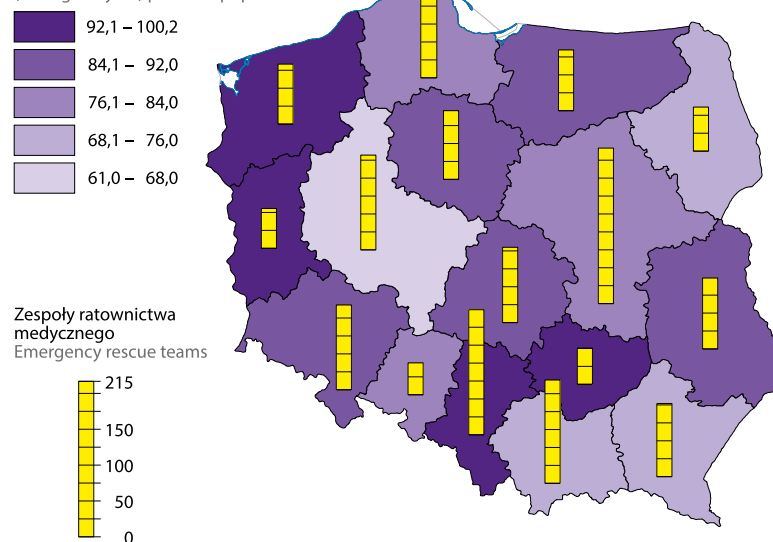


^a Łącząc z zakładami o profilu psychiatrycznym.
Źródło: Ministerstwo Zdrowia, Ministerstwo Spraw Wewnętrznych i Administracji.
^a Including facilities with psychiatric profile.
Source: Ministry of Health, Ministry of the Interior and Administration.

Ratownictwo medyczne i pomoc doraźna w 2024 r.

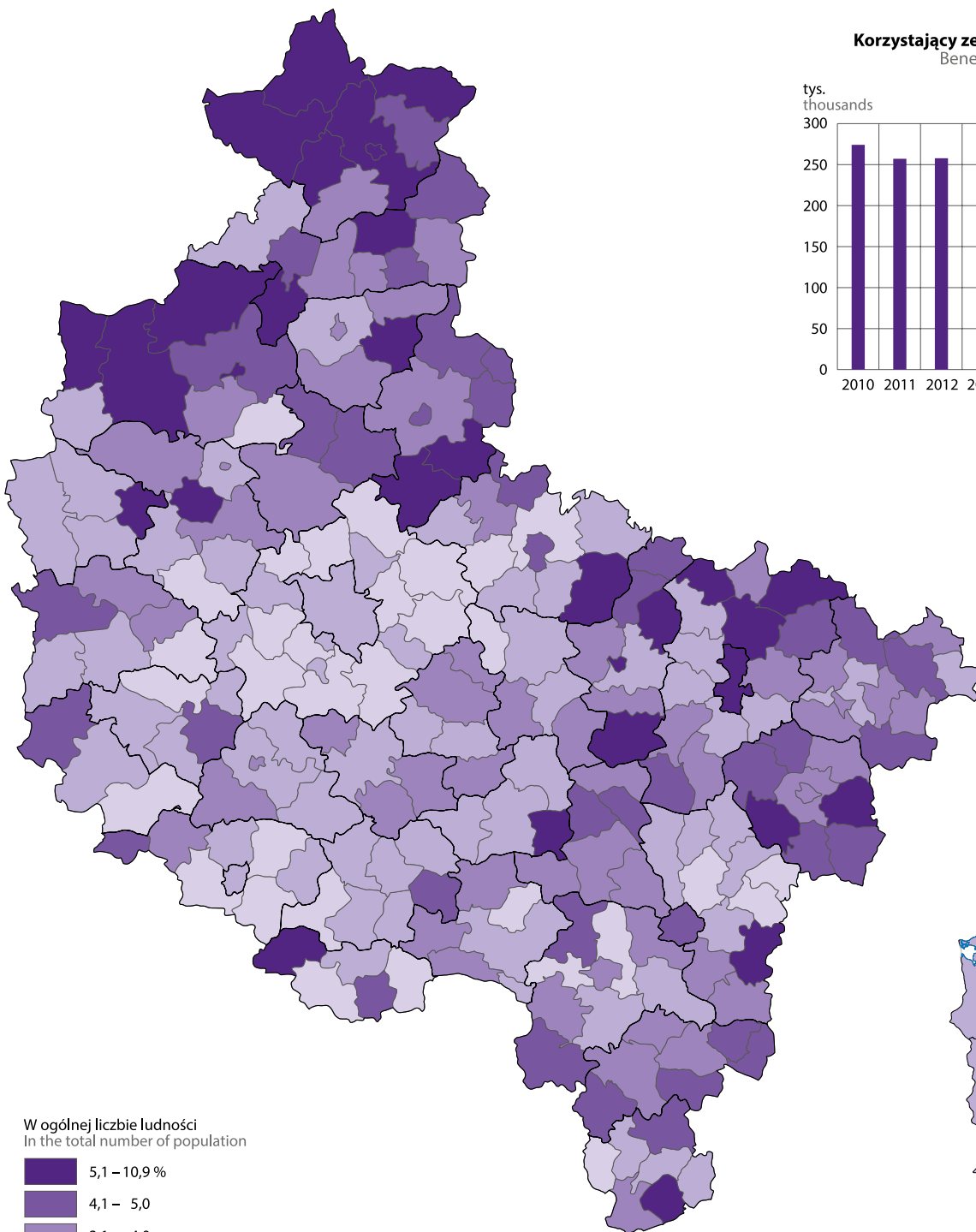
Emergency medical services and first aid in 2024

Wyjazdy na miejsce zdarzenia (w ciągu roku) na 1000 ludności
Call-outs to incident sites (during the year) per 1000 population

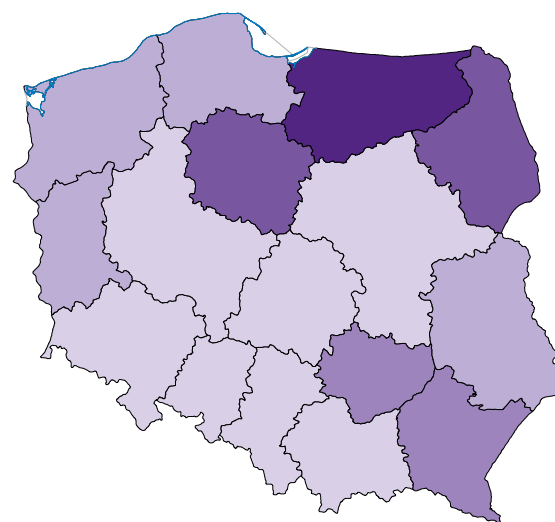
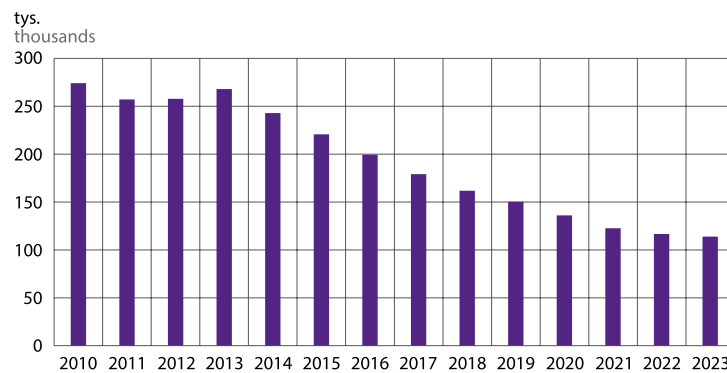


Korzystający ze środowiskowej pomocy społecznej w 2023 r.

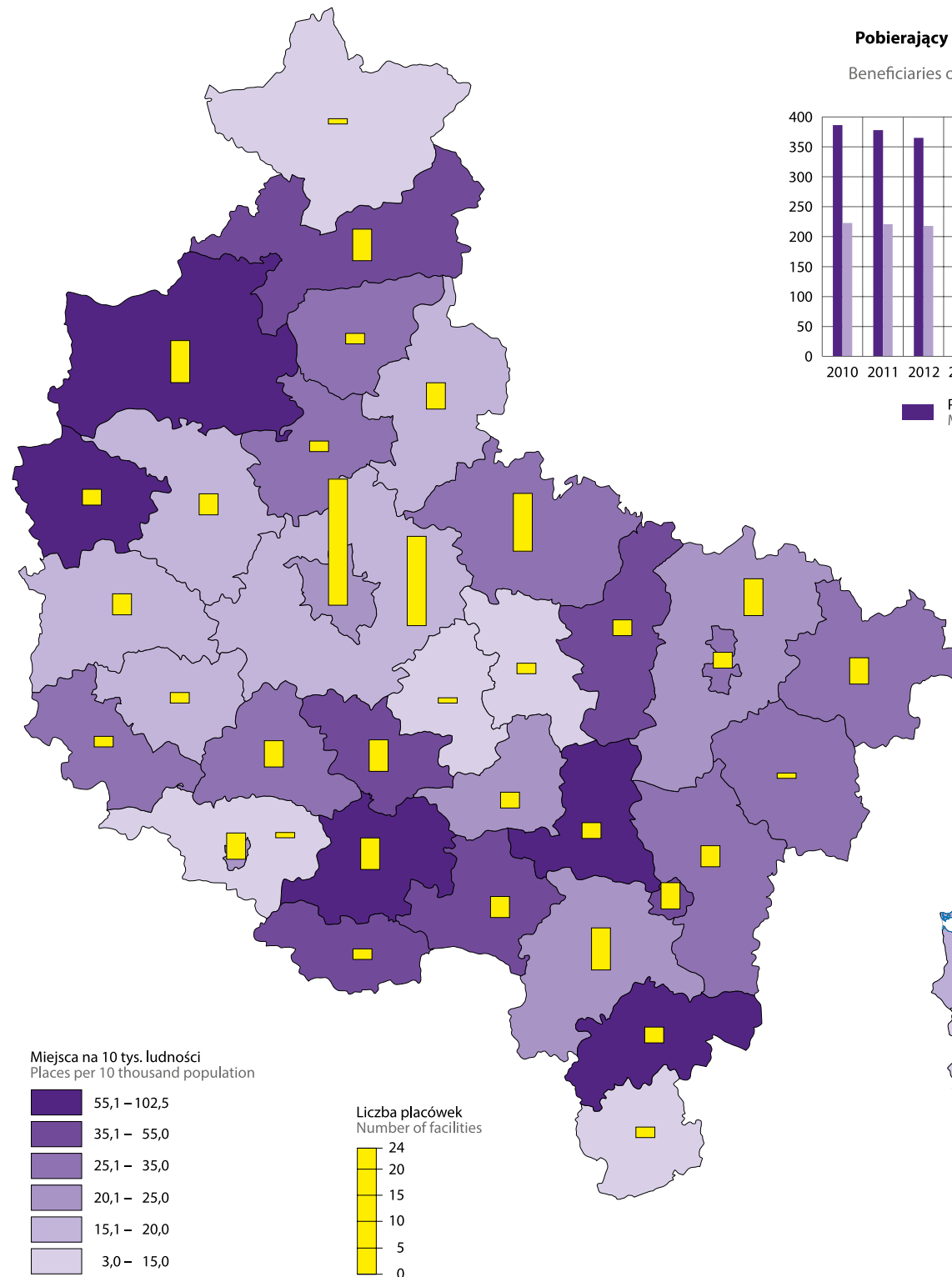
Beneficiaries of social assistance in 2023



Korzystający ze środowiskowej pomocy społecznej w województwie
Beneficiaries of social assistance in the Voivodship

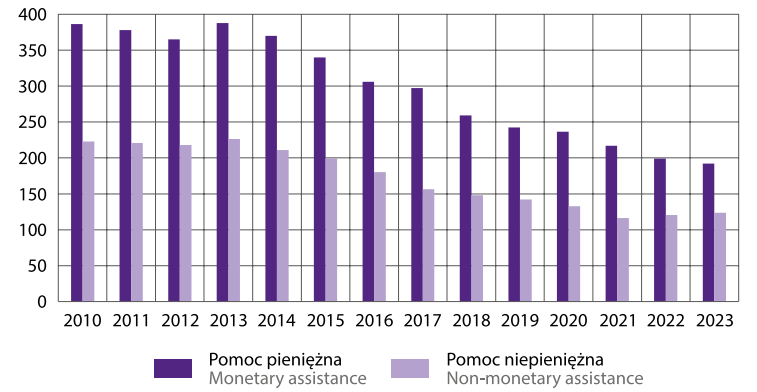


Pomoc społeczna stacjonarna (łącznie z filiami) w 2023 r.
 Stationary social welfare facilities (including branches) in 2023



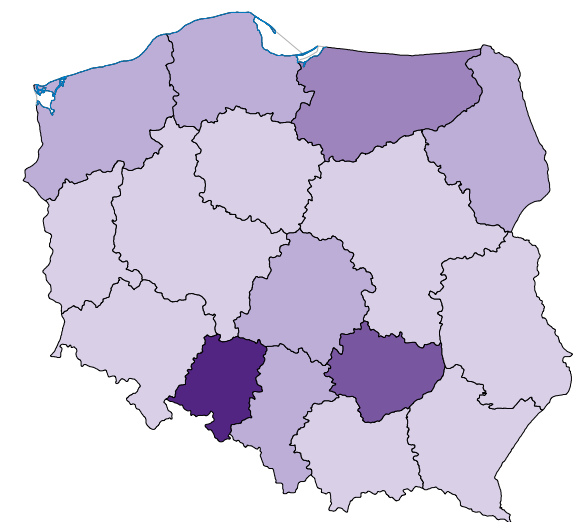
Pobierający świadczenia pomocy społecznej na 10 tys. ludności w województwie

Beneficiaries of social assistance benefits per 10 thousand population in the Voivodeship



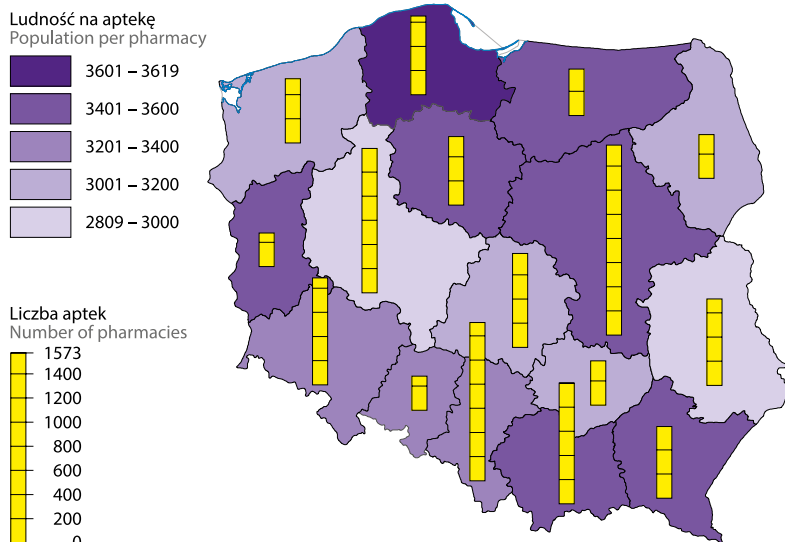
■ Pomoc pieniężna
Monetary assistance

■ Pomoc niepieniężna
Non-monetary assistance



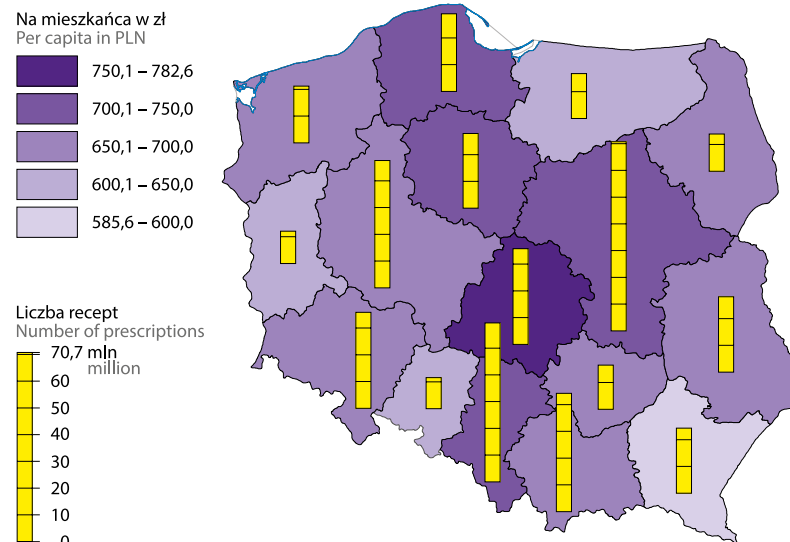
Apteki ogólnodostępne w 2023 r.

Generally available pharmacies in 2023



Sprzedż leków na receptę w 2023 r.

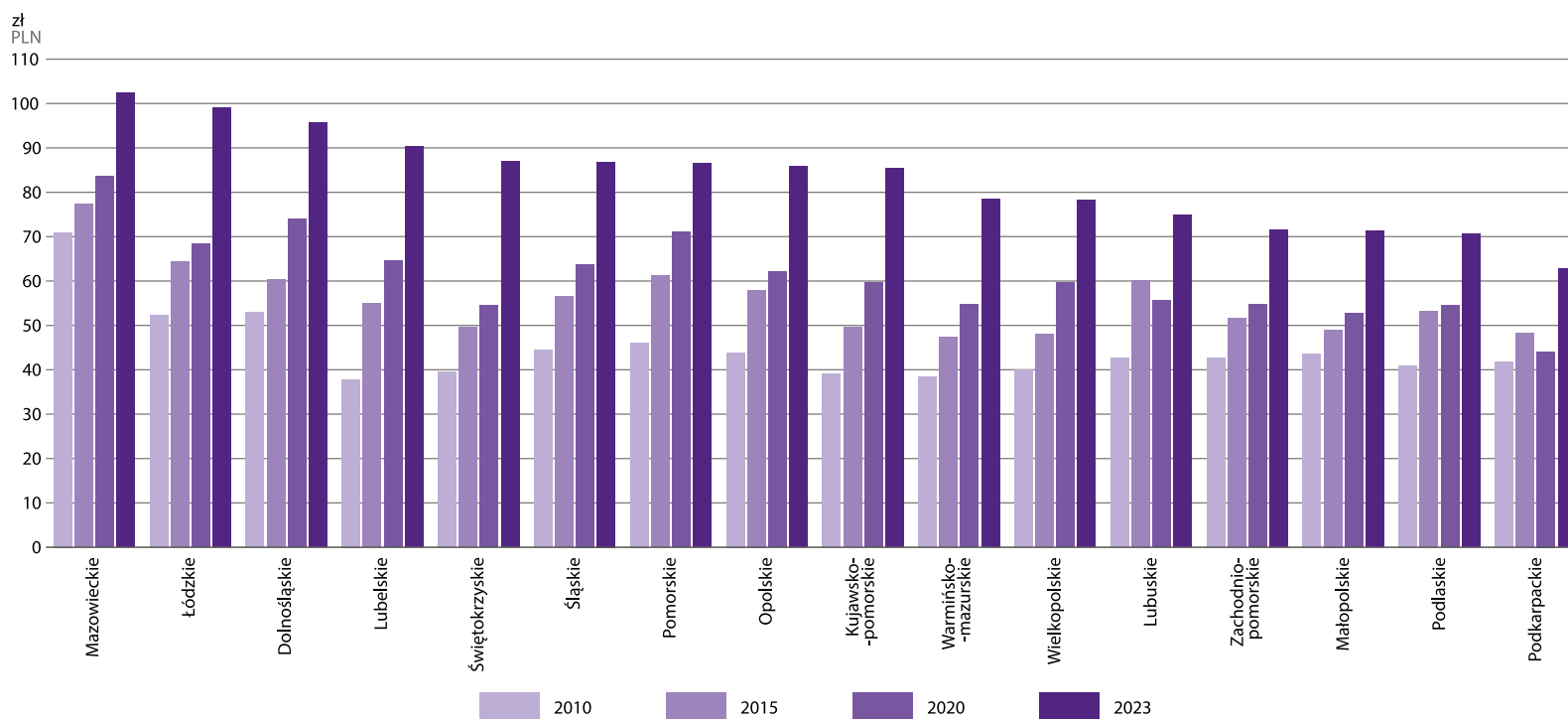
Sales of prescription medicines in 2023



Źródło: Ministerstwo Zdrowia.
Source: Ministry of Health.

Przeciętne miesięczne wydatki na zdrowie na 1 osobę w gospodarstwach domowych

Average monthly expenditure on health per capita in households



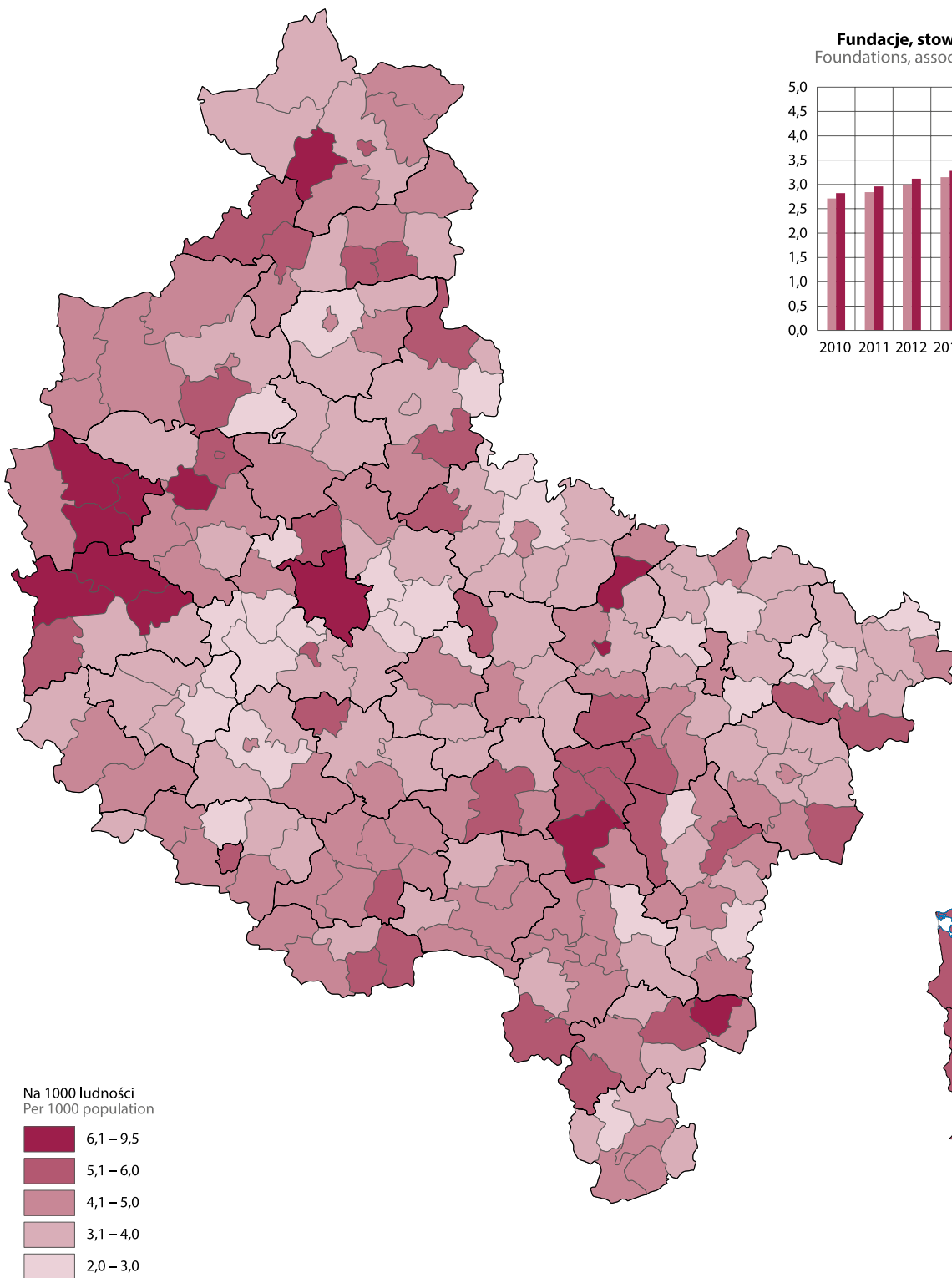
Społeczeństwo obywatelskie i wydatki rozwojowe

Civil society and development
expenditure

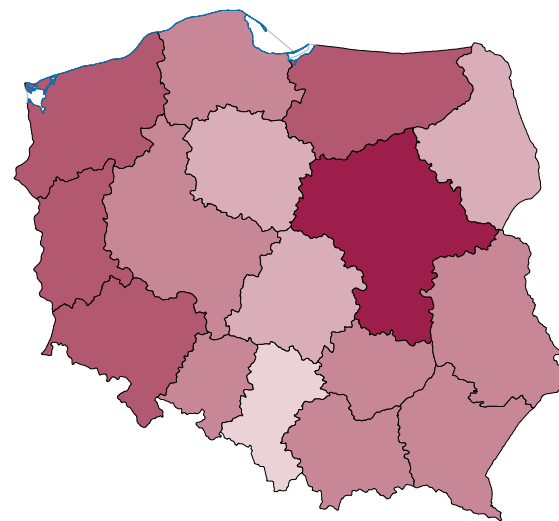
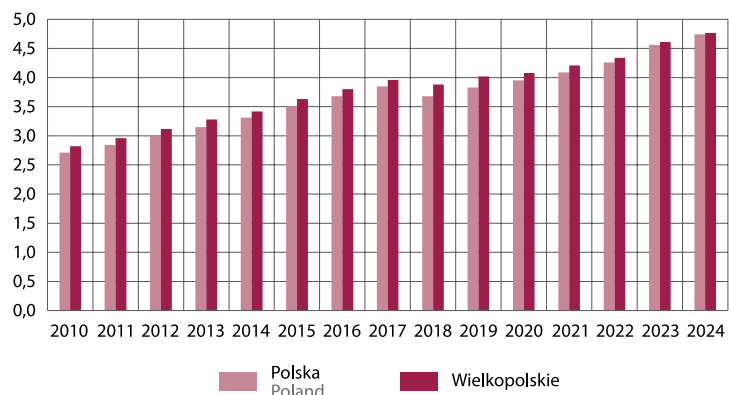


Fundacje, stowarzyszenia i organizacje społeczne wpisane do rejestru REGON w 2024 r.

Foundations, associations and social organisations in the REGON register in 2024

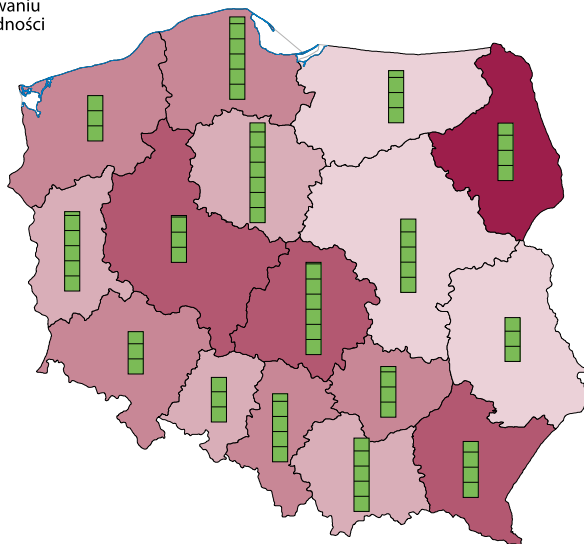
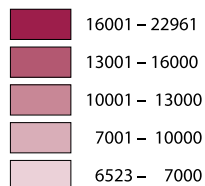


Fundacje, stowarzyszenia i organizacje społeczne na 1000 ludności
Foundations, associations and other social organisations per 1000 population

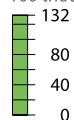


Budżet obywatelski w gminach w 2023 r.
Civic budget in municipalities in 2023

Udział mieszkańców w głosowaniu nad projektami na 100 tys. ludności
Residents' participation in voting on projects per 100 thousand population

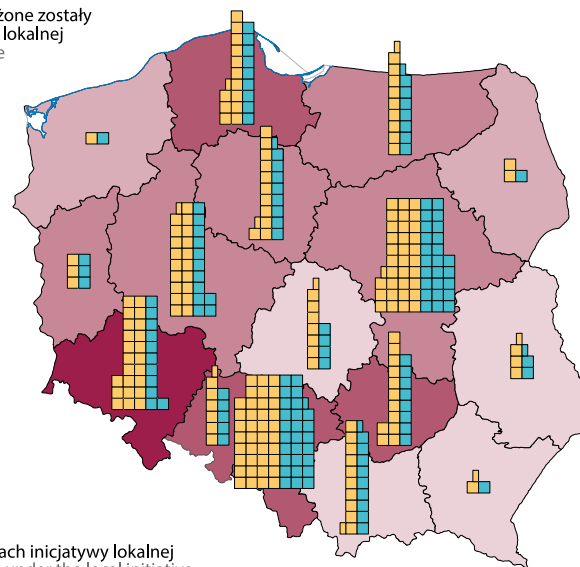
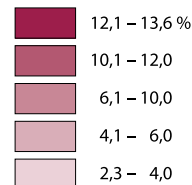


Projekty zgłoszone w ramach budżetu obywatelskiego na 100 tys. ludności
Projects submitted as part of the civic budget per 100 thousand population

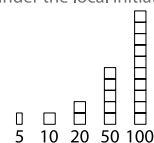


Wnioski w ramach inicjatywy lokalnej w gminach^a w 2023 r.
Applications under the local initiative in municipalities^a in 2023

Odsetek gmin, w których złożone zostały wnioski w ramach inicjatywy lokalnej
Share of municipalities where applications under the local initiative were submitted



Realizacja zadań w ramach inicjatywy lokalnej
Implementation of tasks under the local initiative

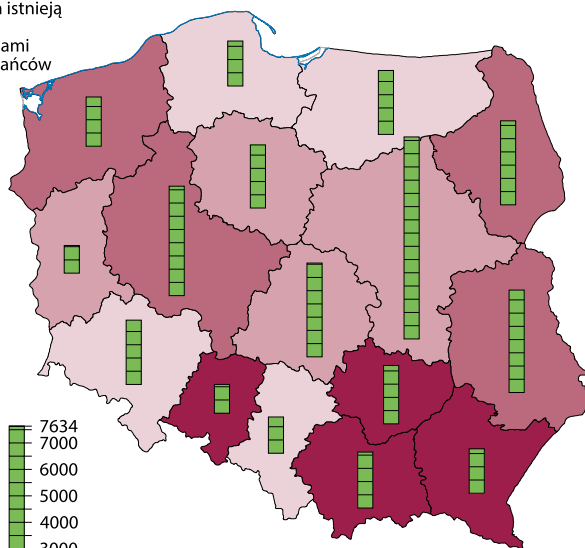
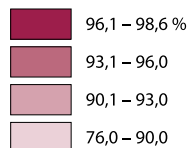


- Złożone wnioski w ramach inicjatywy lokalnej
Applications submitted under the local initiative
- Zawarte umowy w ramach inicjatywy lokalnej
Contracts concluded under the local initiative


^a W województwie mazowieckim łącznie z dzielnicami m.st. Warszawy.
^a In Mazowieckie Voivodship including districts of the Capital City of Warsaw.

Jednostki pomocnicze gminy^a, w których funkcjonują organy wybrane przez mieszkańców w 2022 r.
Auxiliary units of municipalities^a with bodies elected by residents in 2022

Odsetek gmin, w których istnieją jednostki pomocnicze z funkcjonującymi organami wybranymi przez mieszkańców
Share of municipalities with auxiliary units in which bodies elected by residents operate



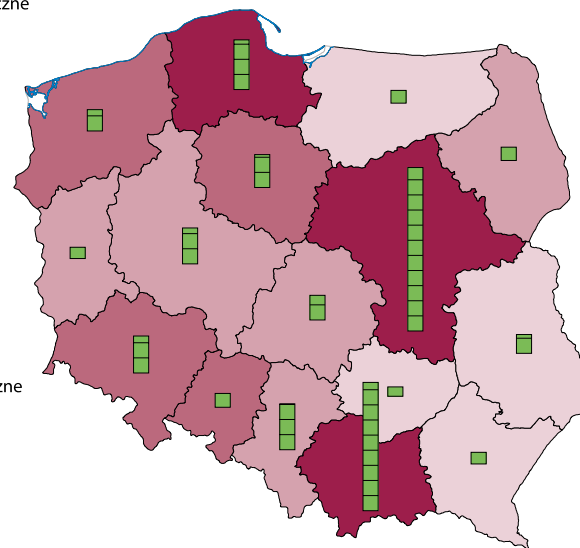
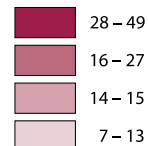
Jednostki pomocnicze gminy^a w których funkcjonują organy wybrane przez mieszkańców
Auxiliary units of municipalities^a in which bodies elected by residents operate




^a Sołectwa, dzielnice, osiedla i inne.
^a A Village administrator's offices, districts, housing estates and others.

Zgromadzenia publiczne w 2022 r.
Public gatherings in 2022

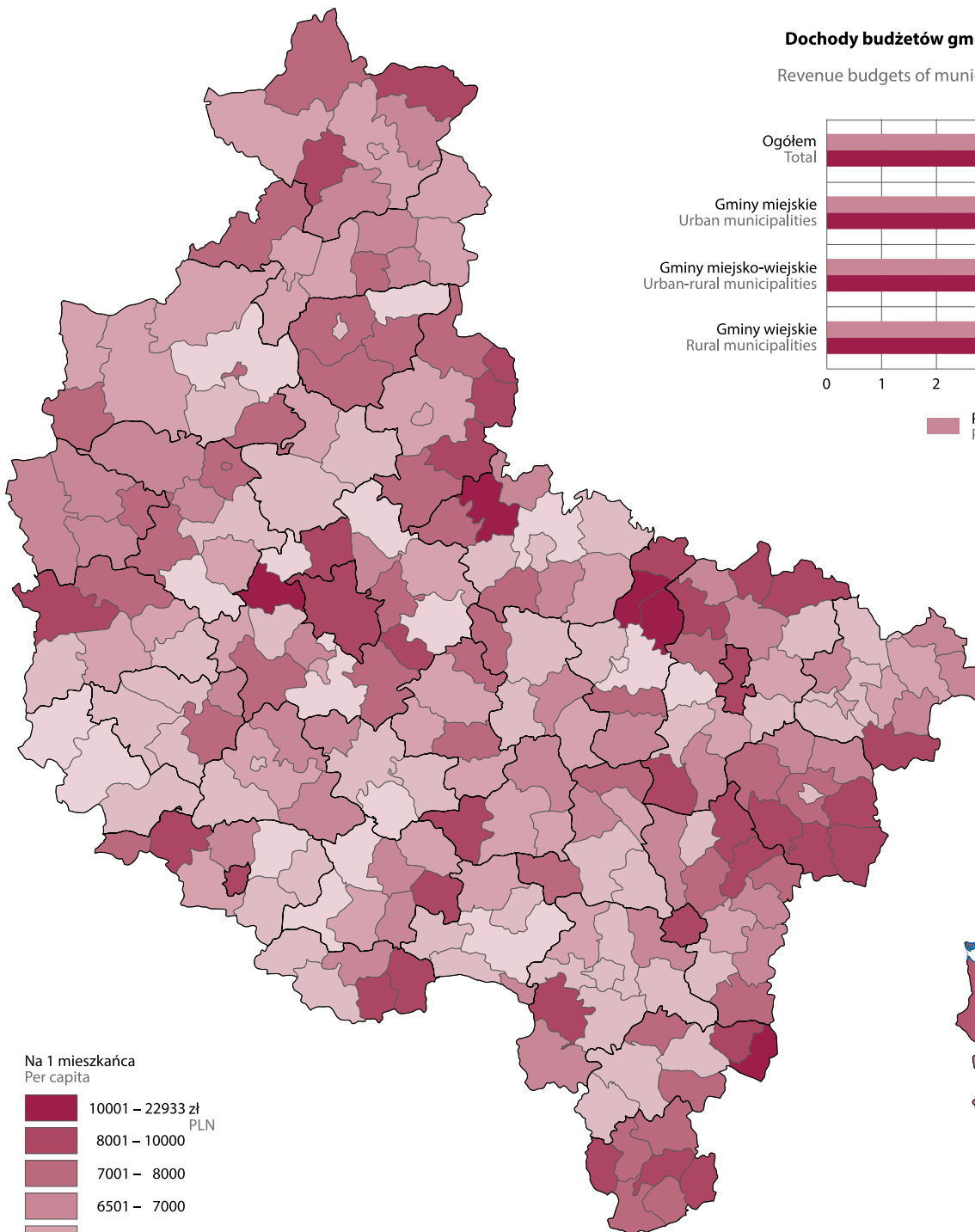
Odbyte zgromadzenia publiczne na 100 tys. ludności
Public gatherings held per 100 thousand population



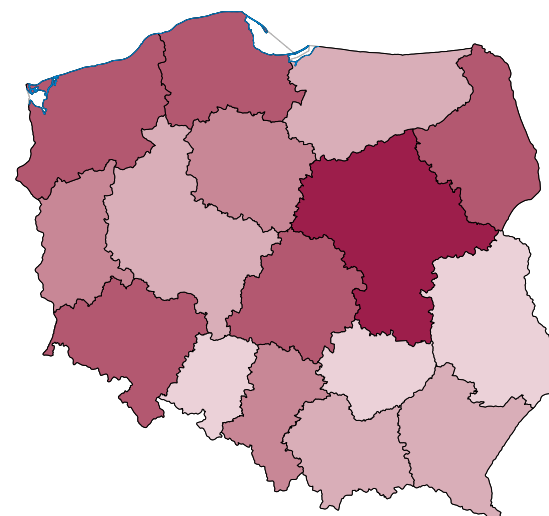
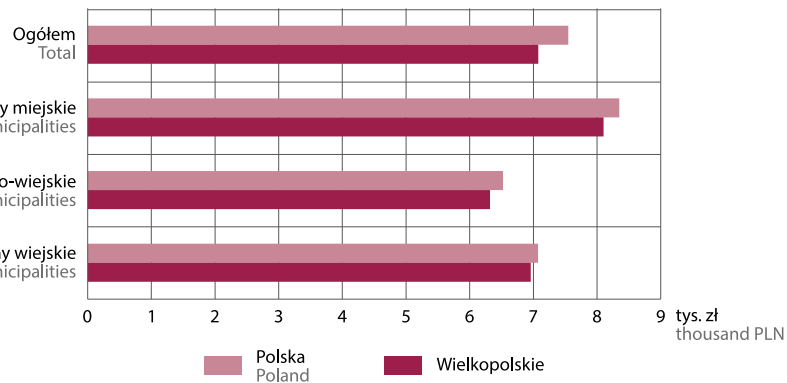
Odbyte zgromadzenia publiczne
Held public gatherings



Dochody ogółem budżetów gmin i miast na prawach powiatu w 2023 r.
 Total revenue of budgets of municipalities and cities with county status in 2023

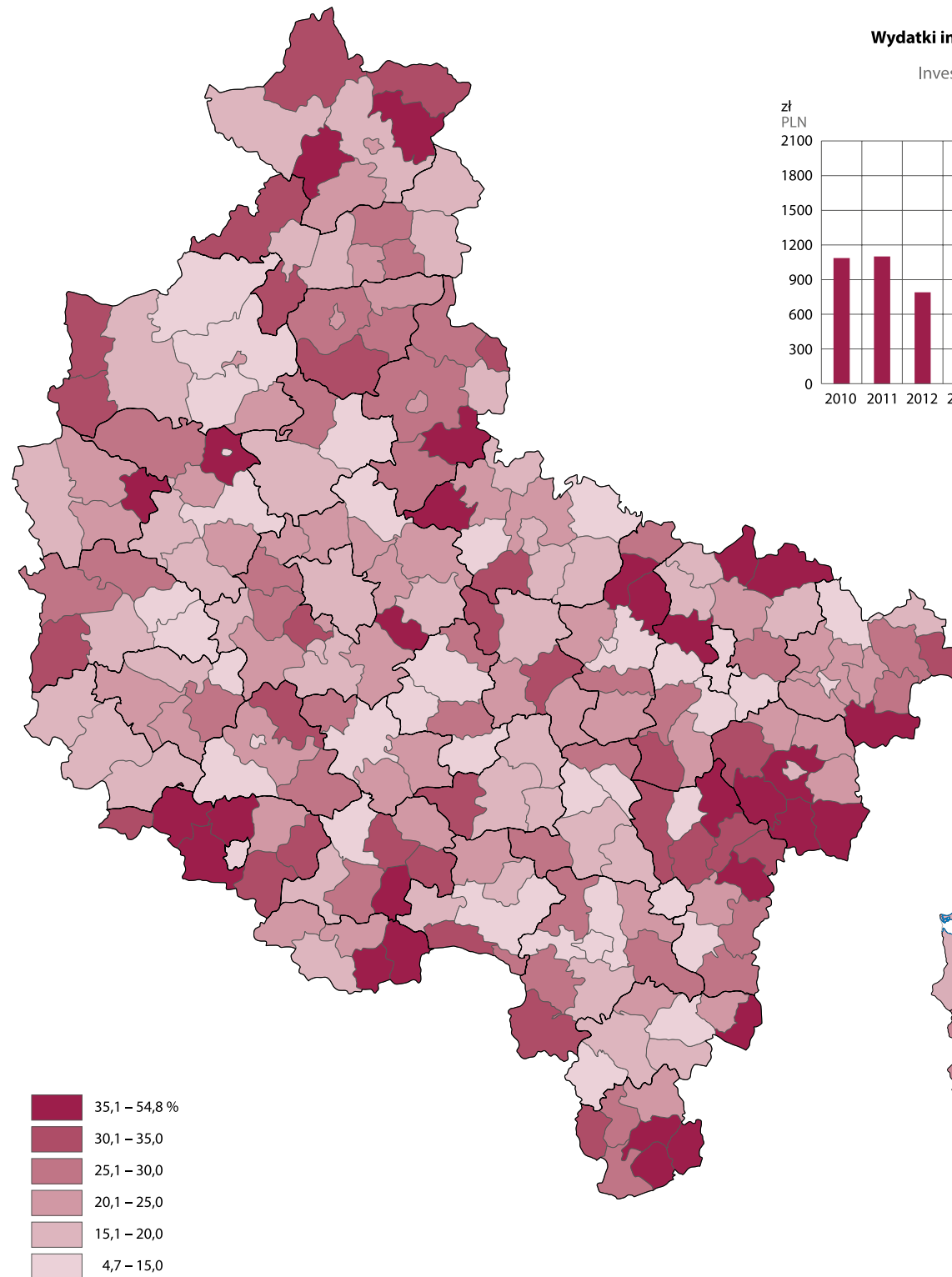


Dochody budżetów gmin na 1 mieszkańca według typów gmin w 2023 r.
 Revenue budgets of municipalities per capita by type of municipality in 2023



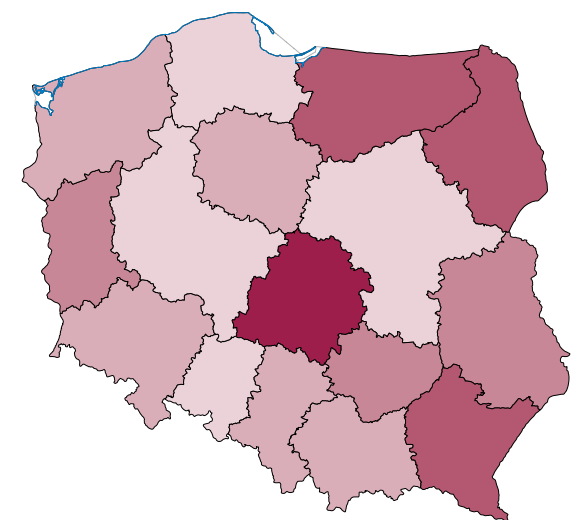
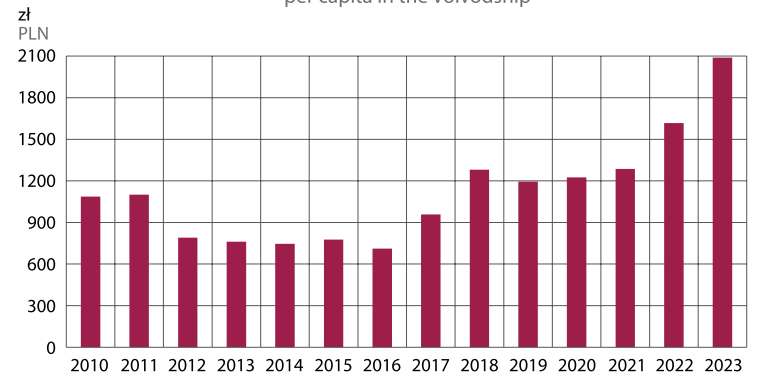
Udział wydatków inwestycyjnych gmin i miast na prawach powiatu w wydatkach ogółem w 2023 r.

Share of investment expenditure of municipalities and cities with county status in their total expenditure in 2023



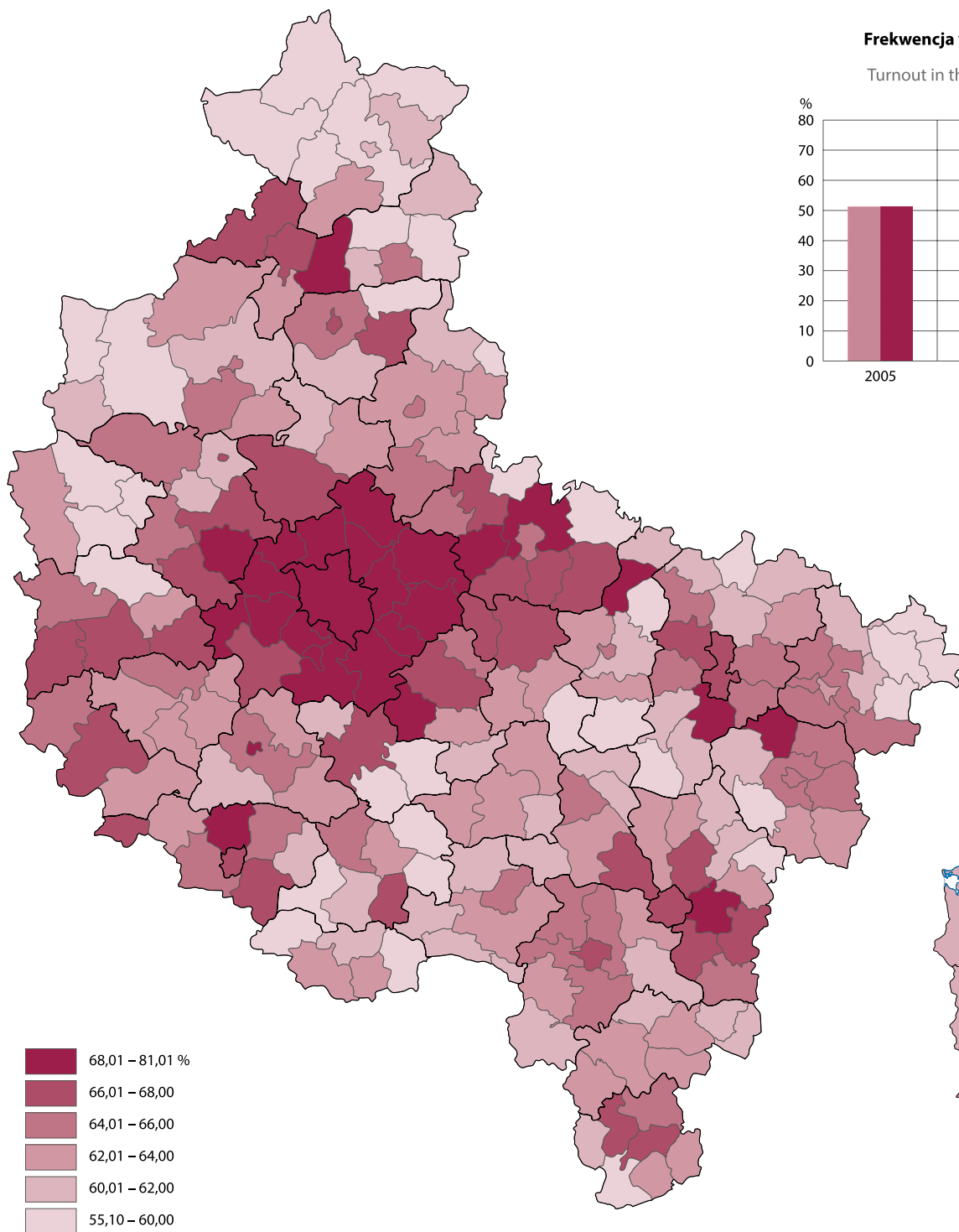
Wydatki inwestycyjne jednostek samorządu terytorialnego na 1 mieszkańca w województwie

Investment expenditure of local government units per capita in the Voivodship



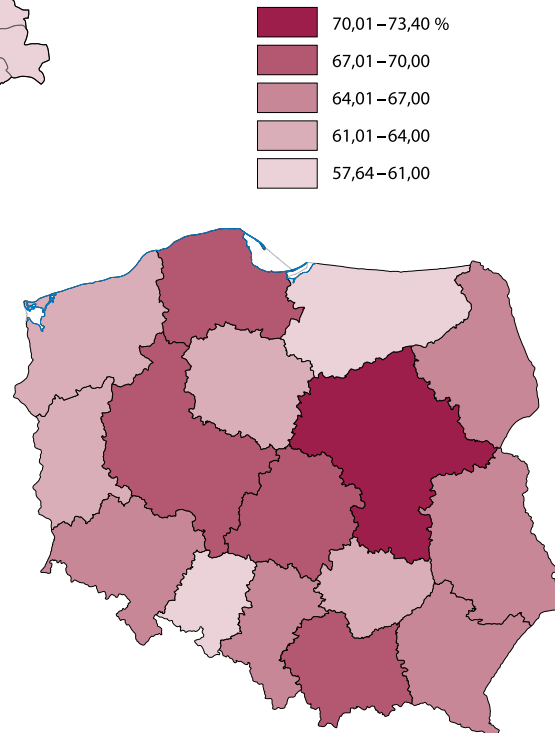
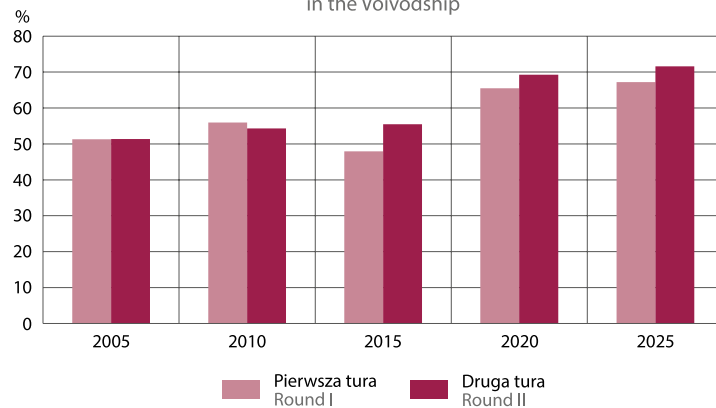
Frekwencja w wyborach Prezydenta Rzeczypospolitej Polskiej przeprowadzonych w dniu 18 maja 2025 r. (I tura)

Turnout in the election of the President of the Republic of Poland on 18 May 2025 (round I)



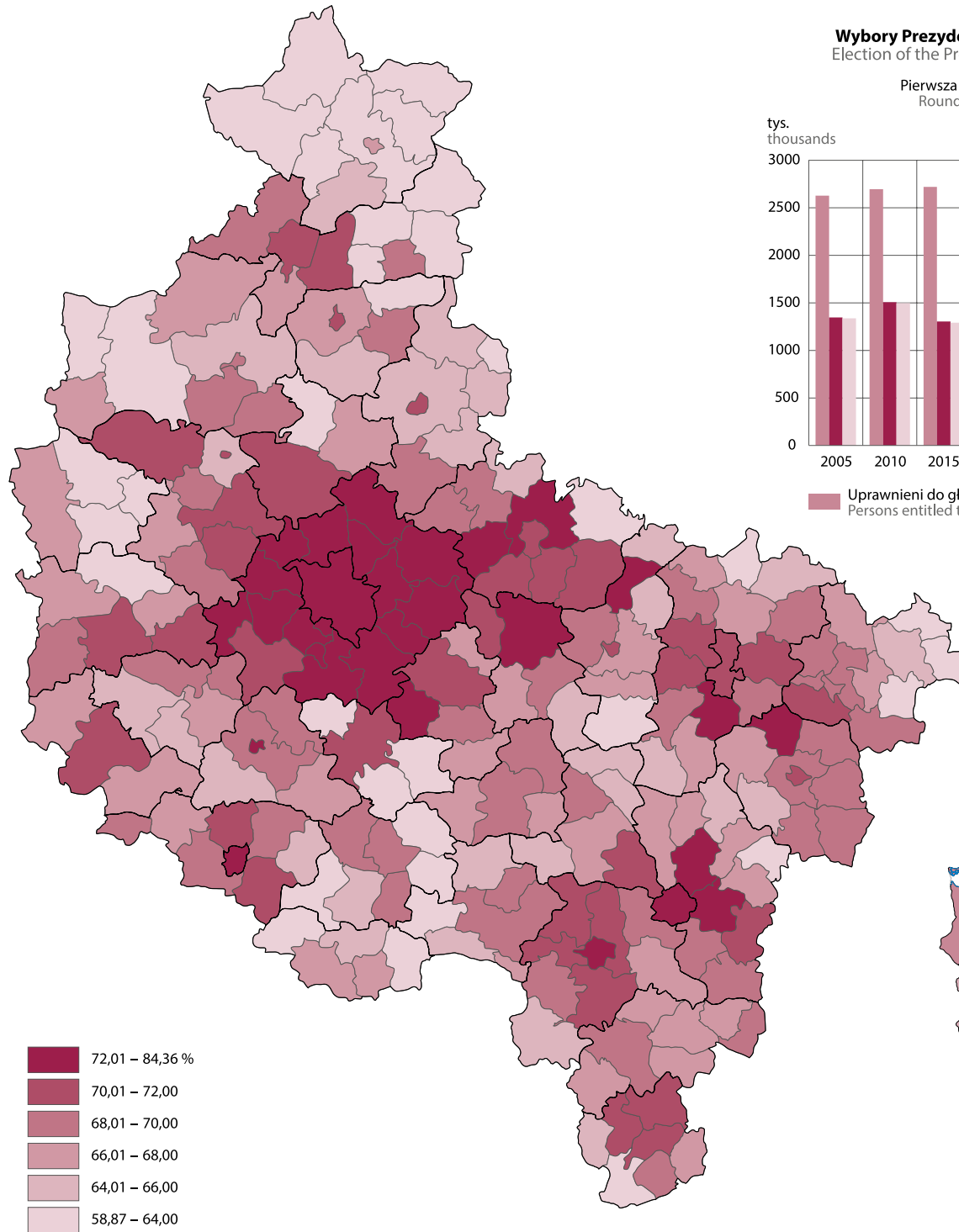
Frekwencja w wyborach Prezydenta Rzeczypospolitej Polskiej w województwie

Turnout in the election of the President of the Republic of Poland in the Voivodship

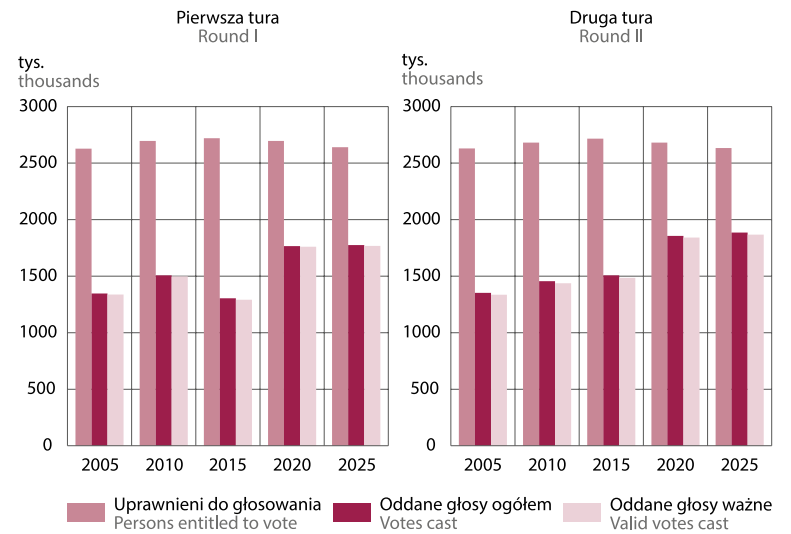


Źródło: Państwowa Komisja Wyborcza.
Source: National Electoral Commission.

Frekwencja w wyborach Prezydenta Rzeczypospolitej Polskiej przeprowadzonych w dniu 1 czerwca 2025 r. (II tura)
 Turnout in the election of the President of the Republic of Poland on 1 June 2025 (round II)



Wybory Prezydenta Rzeczypospolitej Polskiej w województwie
 Election of the President of the Republic of Poland in the Voivodship



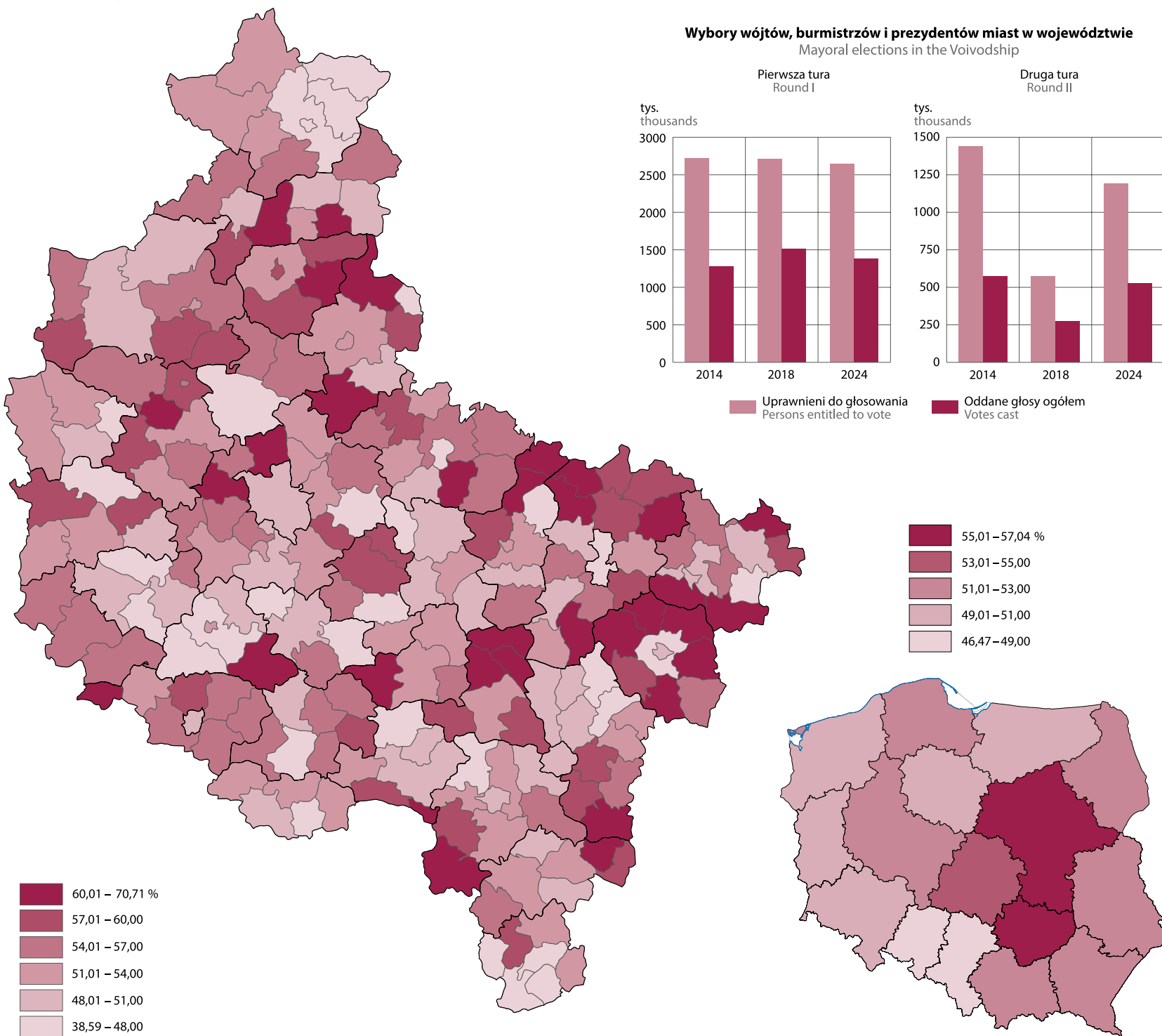
Źródło: Państwowa Komisja Wyborcza.
 Source: National Electoral Commission.

Frekwencja w wyborach wójtów, burmistrzów i prezydentów miast przeprowadzonych w dniu 7 kwietnia 2024 r.

Turnout in mayoral elections held on 7 April 2024

Wybory wójtów, burmistrzów i prezydentów miast w województwie

Mayoral elections in the Voivodship



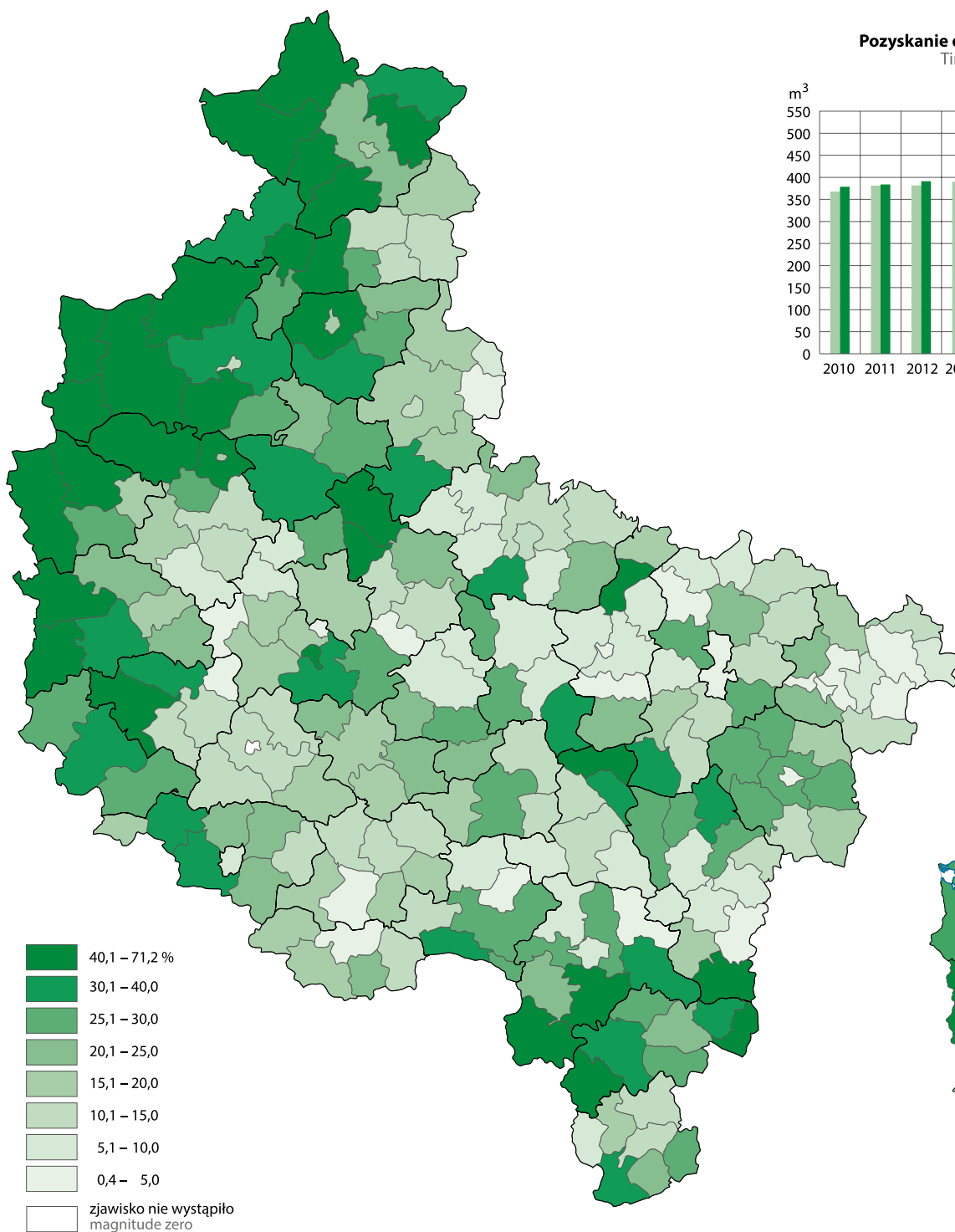
Źródło: Państwowa Komisja Wyborcza.
Source: National Electoral Commission.

Otoczenie i jego jakość


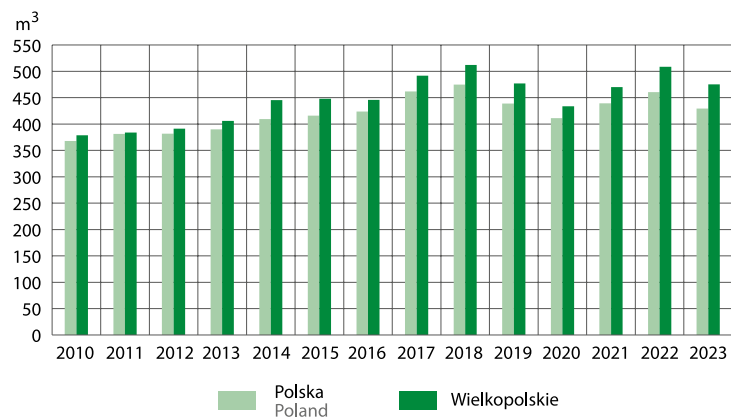
Surroundings and their quality



Lesistość^a w 2023 r.
Forest cover^a in 2023



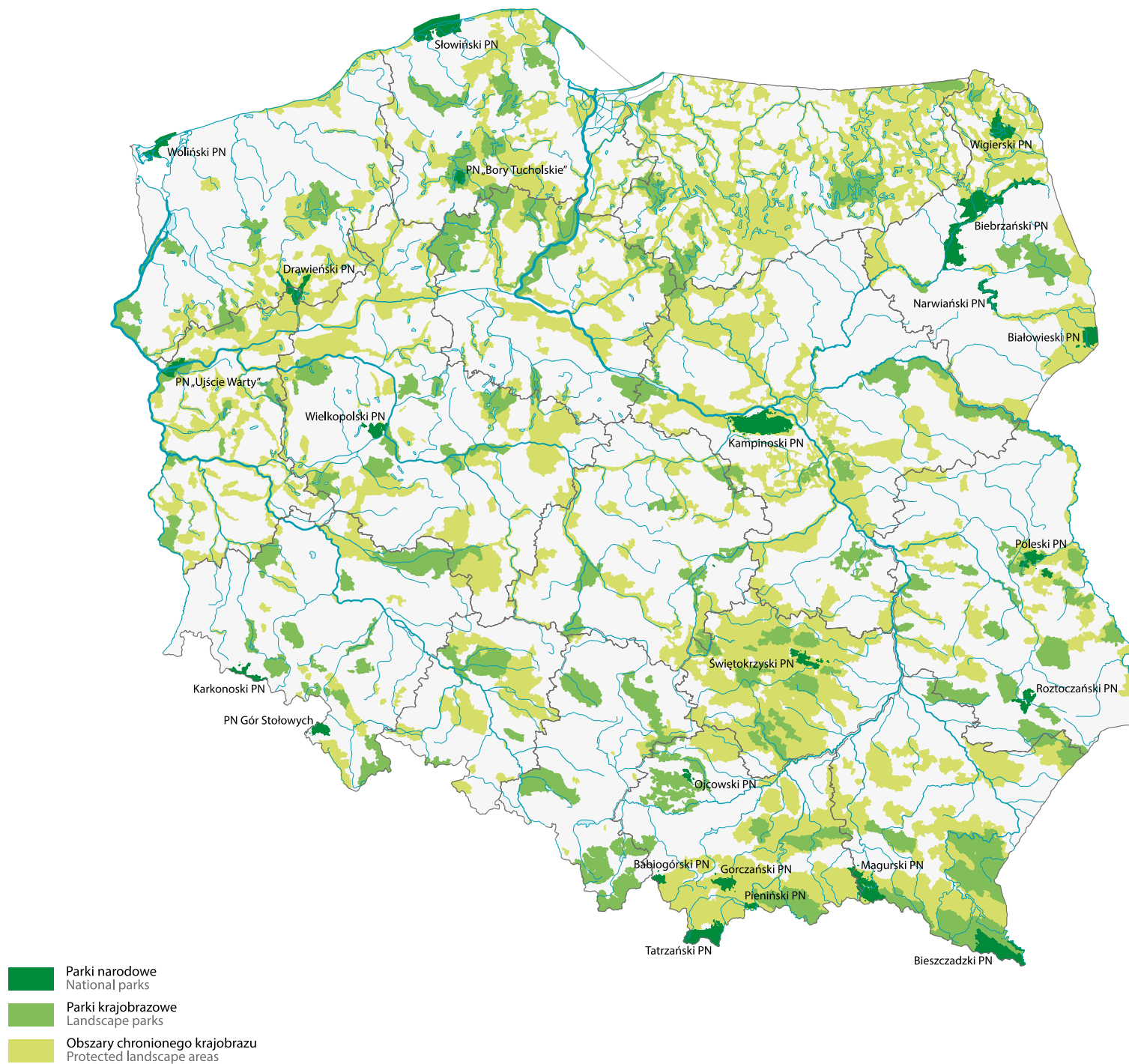
Pozyskanie drewna (grubizny) na 100 ha powierzchni lasów
Timber removals per 100 ha of forest area



^a We wskaźniku uwzględniona jest całkowita powierzchnia jednostek, wliczając obszar morskich wód wewnętrznych.
a The indicator takes into account the total area of the territorial units, including the area of internal waters.

Parki narodowe, parki krajobrazowe i obszary chronionego krajobrazu w 2023 r.

National parks, landscape parks and protected landscape areas in 2023

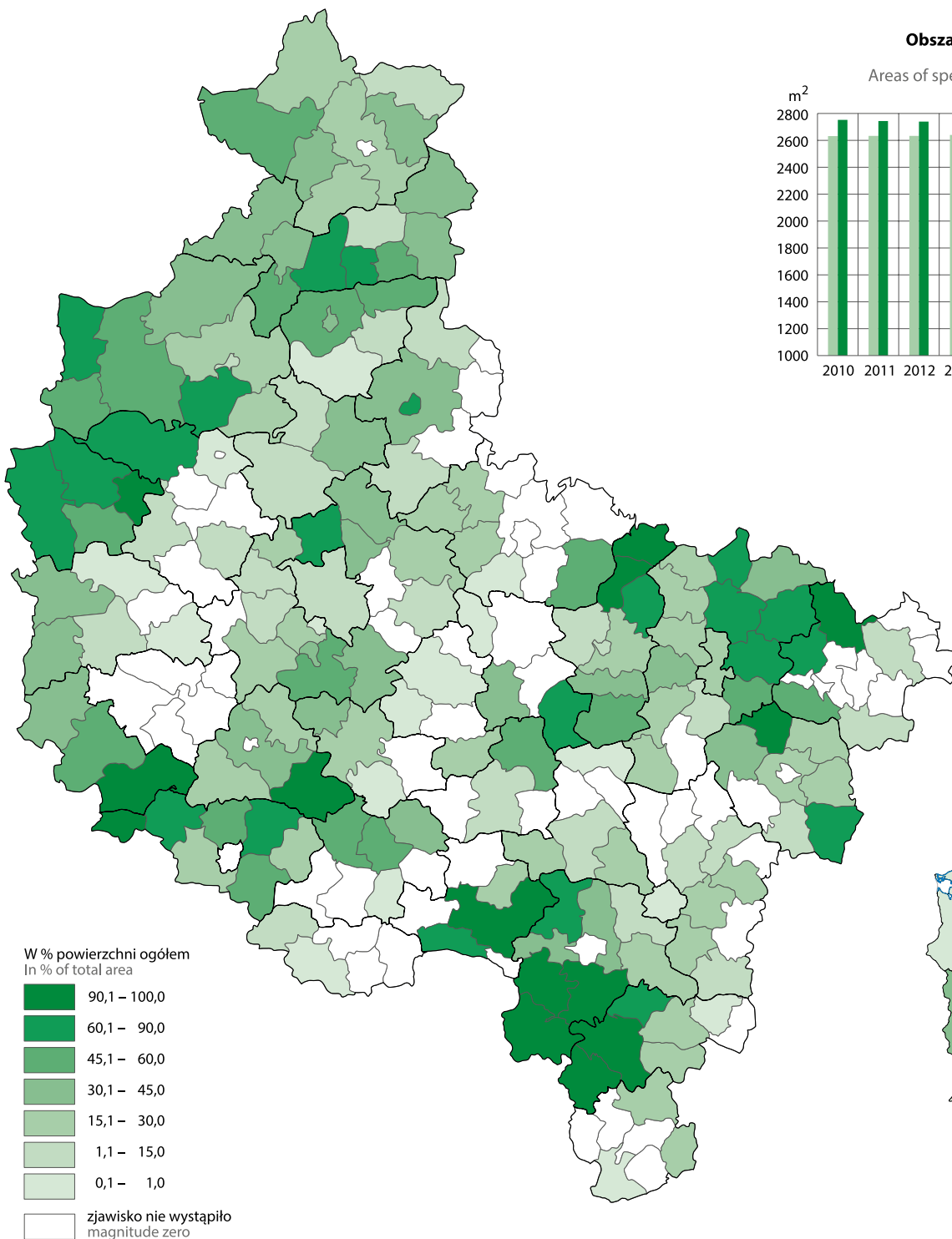


Źródło: Generalna Dyrekcja Ochrony Środowiska – Centralny Rejestr Form Ochrony Przyrody.

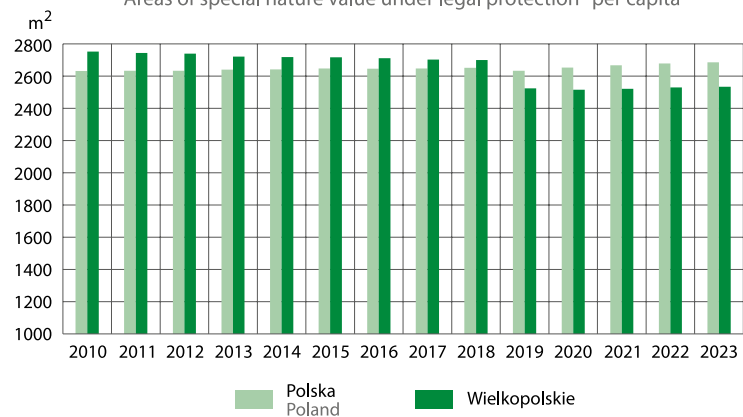
Source: General Directorate for Environmental Protection – Central Register of Nature Conservation Forms.

Obszary o szczególnych walorach przyrodniczych prawnie chronione^a w 2023 r.

Areas of special nature value under legal protection^a in 2023



Obszary o szczególnych walorach przyrodniczych prawnie chronione^a na 1 mieszkańca
Areas of special nature value under legal protection^a per capita



a Bez uwzględnienia obszarów Europejskiej Sieci Ekologicznej Natura 2000. b We wskaźniku uwzględniona jest całkowita powierzchnia jednostek, wliczając obszar morskich wód wewnętrznych.
a Excluding the areas of the European Ecological Network Natura 2000. b The indicator takes into account the total area of the territorial units, including the area of internal waters.

Europejska Sieć Ekologiczna Natura 2000 w 2023 r.
European Ecological Network Natura 2000 in 2023



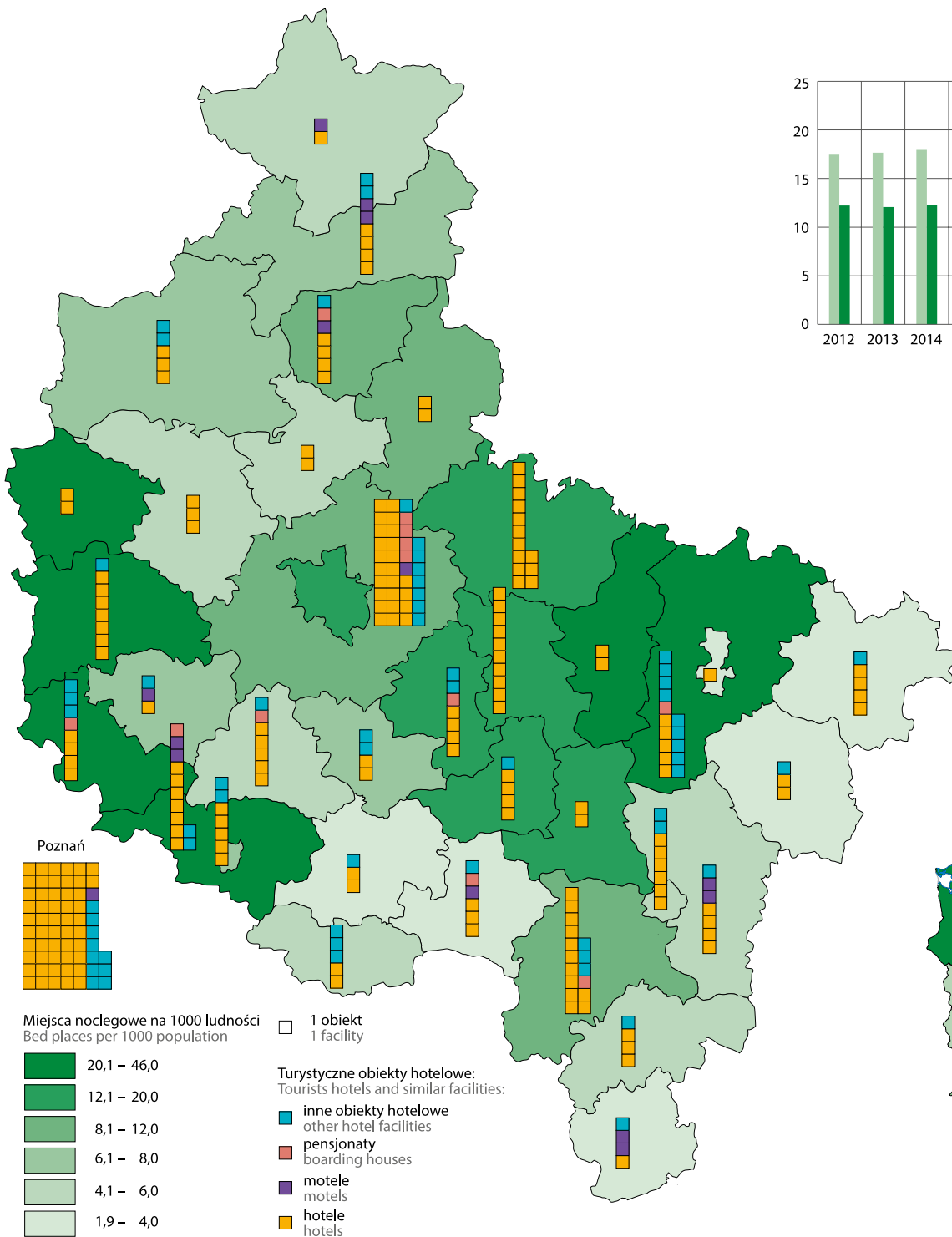
Źródło: Generalna Dyrekcja Ochrony Środowiska – Centralny Rejestr Form Ochrony Przyrody.
Source: General Directorate for Environmental Protection – Central Register of Nature Conservation Forms.

Baza noclegowa turystyki w 2024 r.

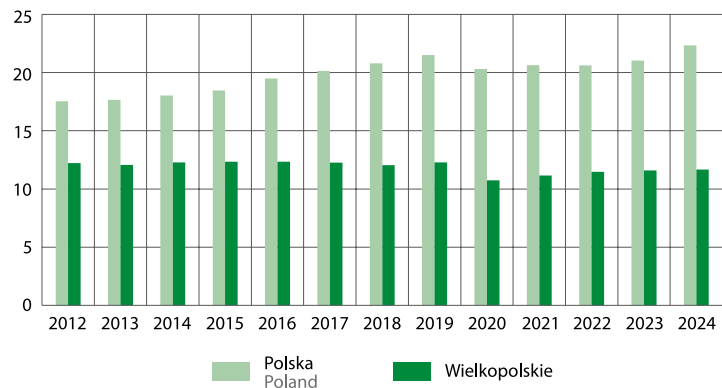
Stan w dniu 31 lipca

Tourist accommodation establishments in 2024

As of 31 July



Miejsca noclegowe na 1000 ludności
Bed places per 1000 population



Miejsca noclegowe na 1000 ludności
Bed places per 1000 population

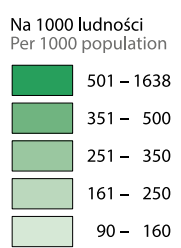
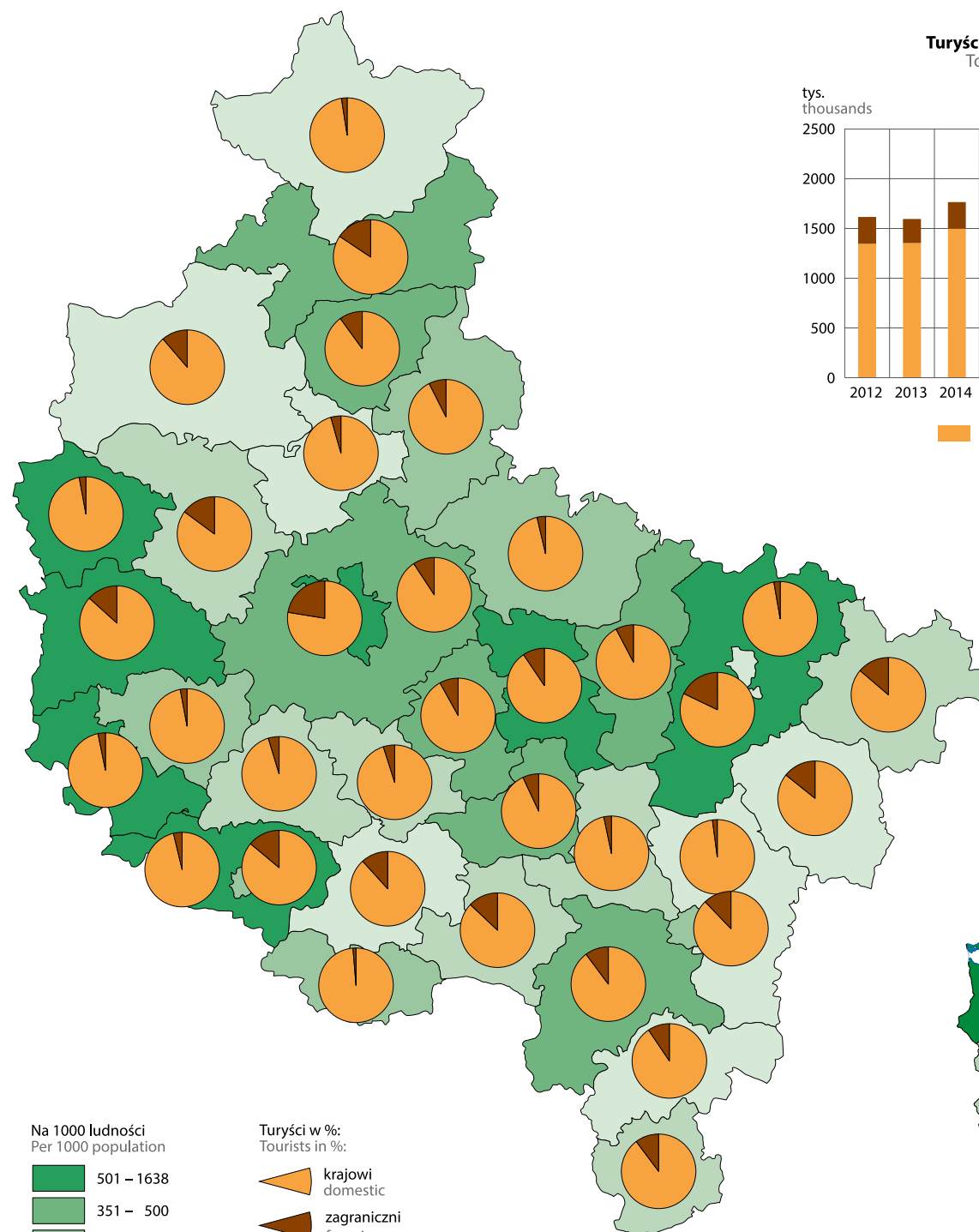
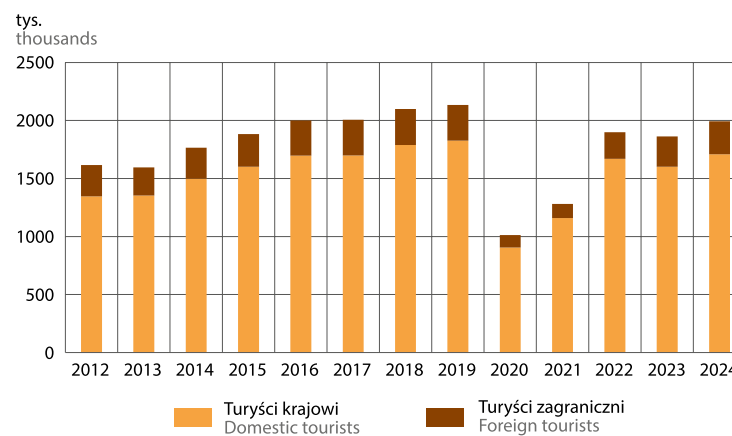
- 60,1 – 94,5
- 40,1 – 60,0
- 20,1 – 40,0
- 10,1 – 20,0
- 8,5 – 10,0



Turyści korzystający z noclegów w 2024 r.

Tourists accommodated in 2024

Turyści korzystający z noclegów w województwie
Tourists accommodated in the Voivodship

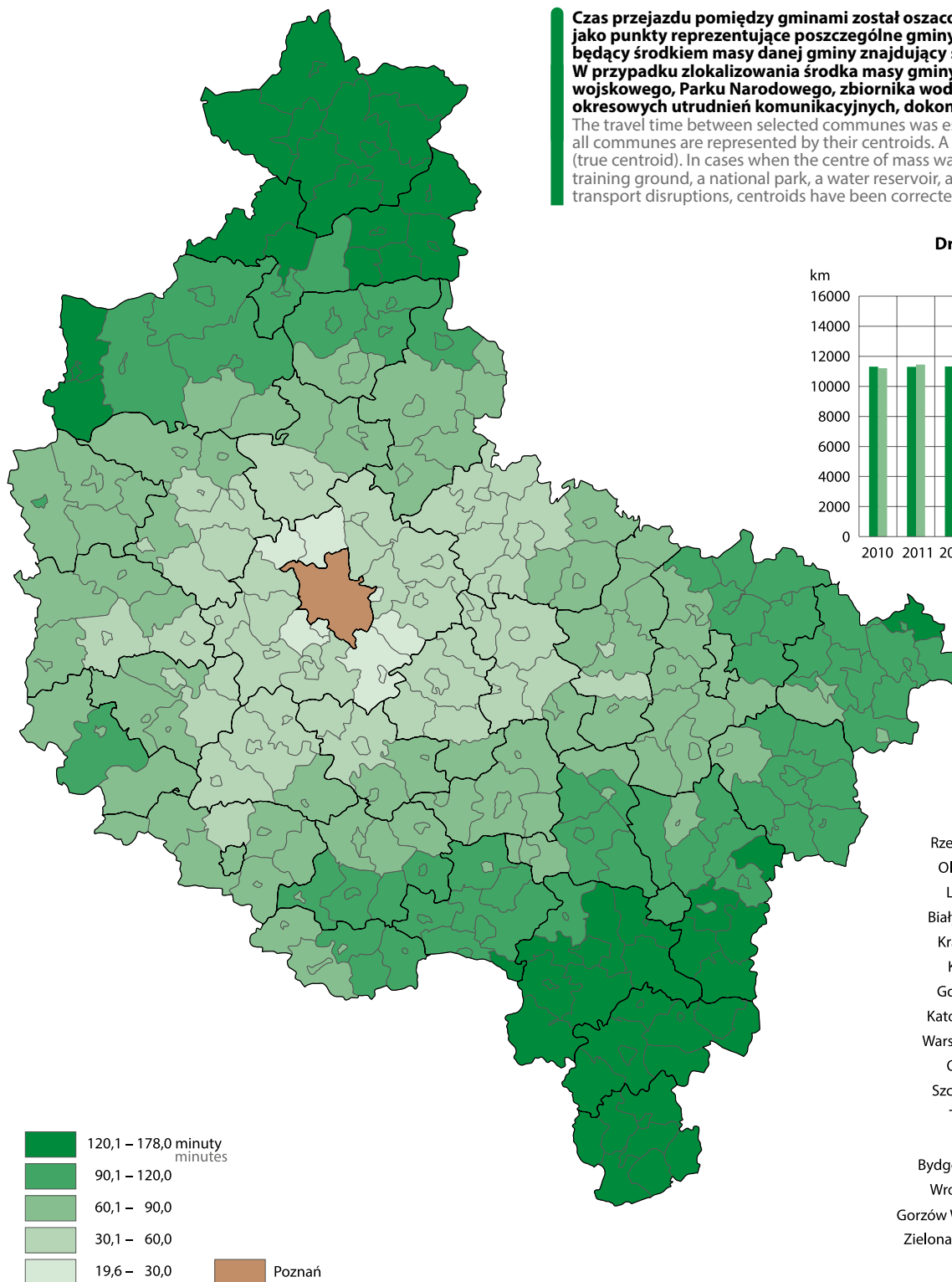


Czas przejazdu samochodem do Poznania w 2021 r.

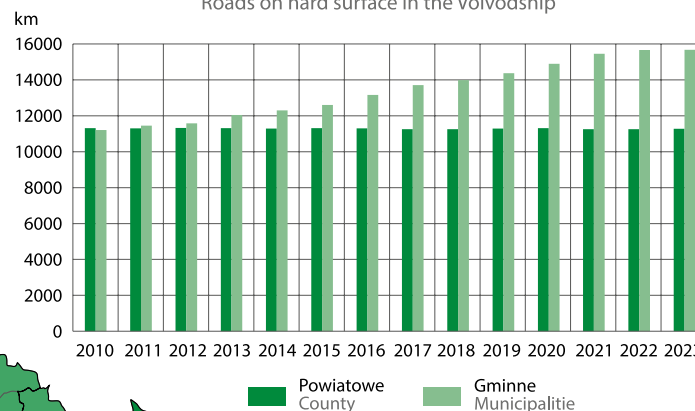
Travel time by car to Poznań in 2021

Czas przejazdu pomiędzy gminami został oszacowany na podstawie macierzy dostępności, w której jako punkty reprezentujące poszczególne gminy wybrano centroidy. Za centroid uważa się punkt będący środkiem masy danej gminy znajdujący się w granicach tej gminy (centroid faktyczny). W przypadku zlokalizowania środka masy gminy poza jej obszarem lub na terenie poligonu wojskowego, Parku Narodowego, zbiornika wodnego, w terenie górskim czy położenie w pobliżu okresowych utrudnień komunikacyjnych, dokonano korekty centroidów (centroid zmodyfikowany).

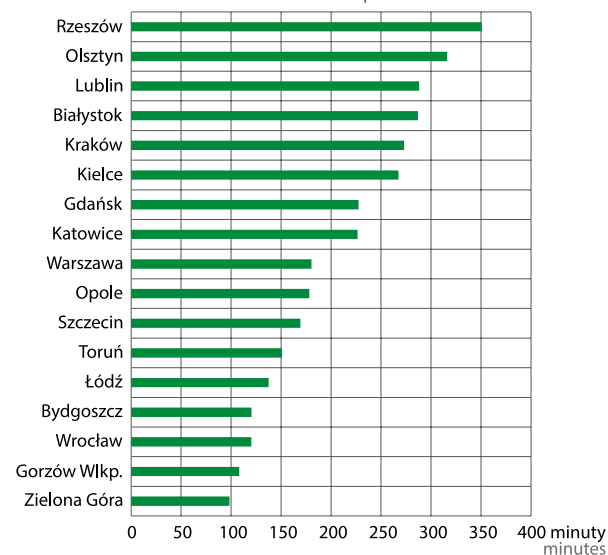
The travel time between selected communes was estimated based on the matrix of accessibility in which all communes are represented by their centroids. A centroid is defined as a given commune's centre of mass (true centroid). In cases when the centre of mass was located outside the commune's area or within a military training ground, a national park, a water reservoir, a mountainous area, near a location with temporary transport disruptions, centroids have been corrected (modified centroid).



Drogi o twardej nawierzchni w województwie
Roads on hard surface in the Voivodeship

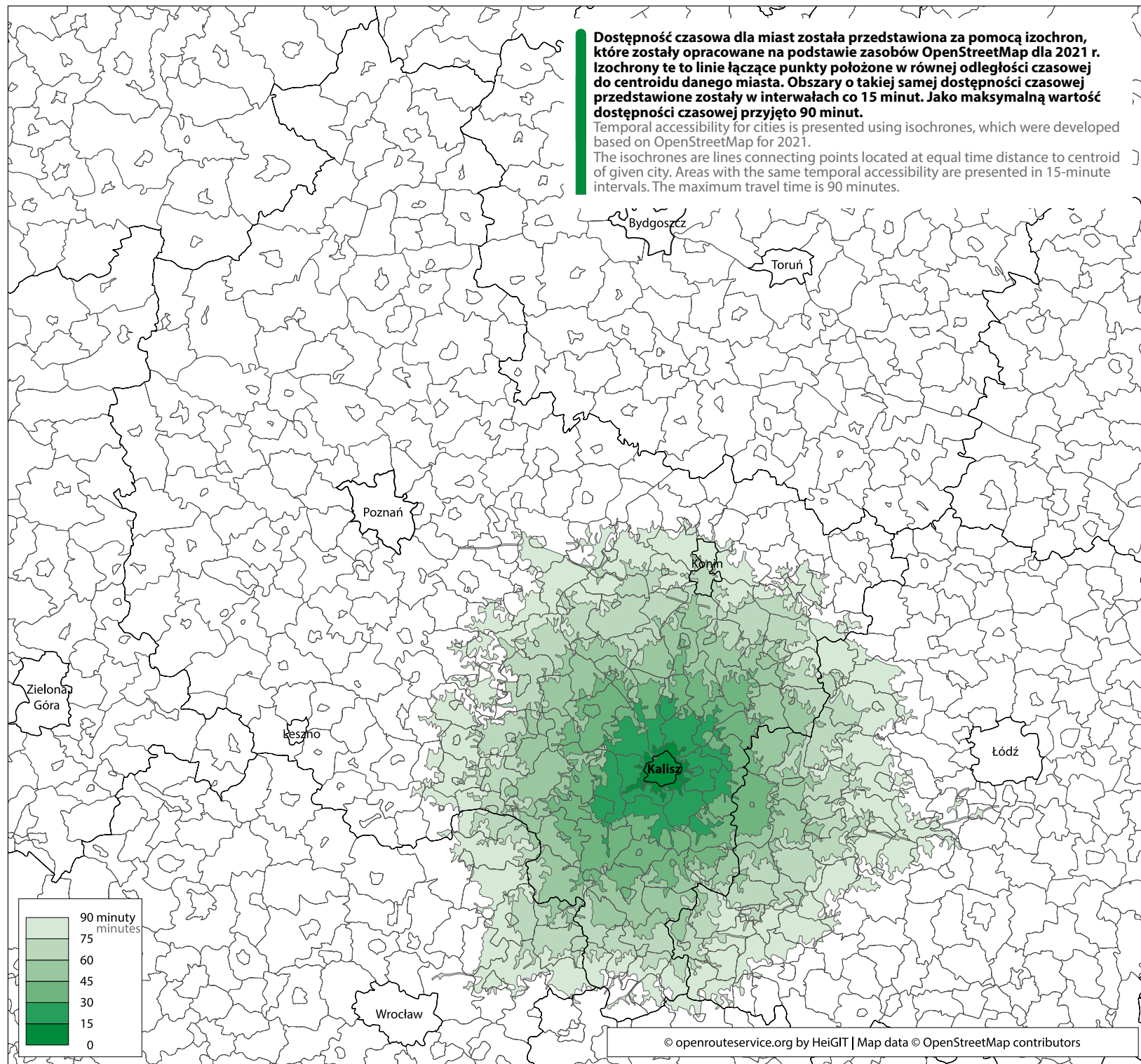


Czas przejazdu samochodem do Poznania z pozostałych 17 miast wojewódzkich w 2021 r.
Travel time by car to Poznań from the others
17 seats of voivodships in 2021

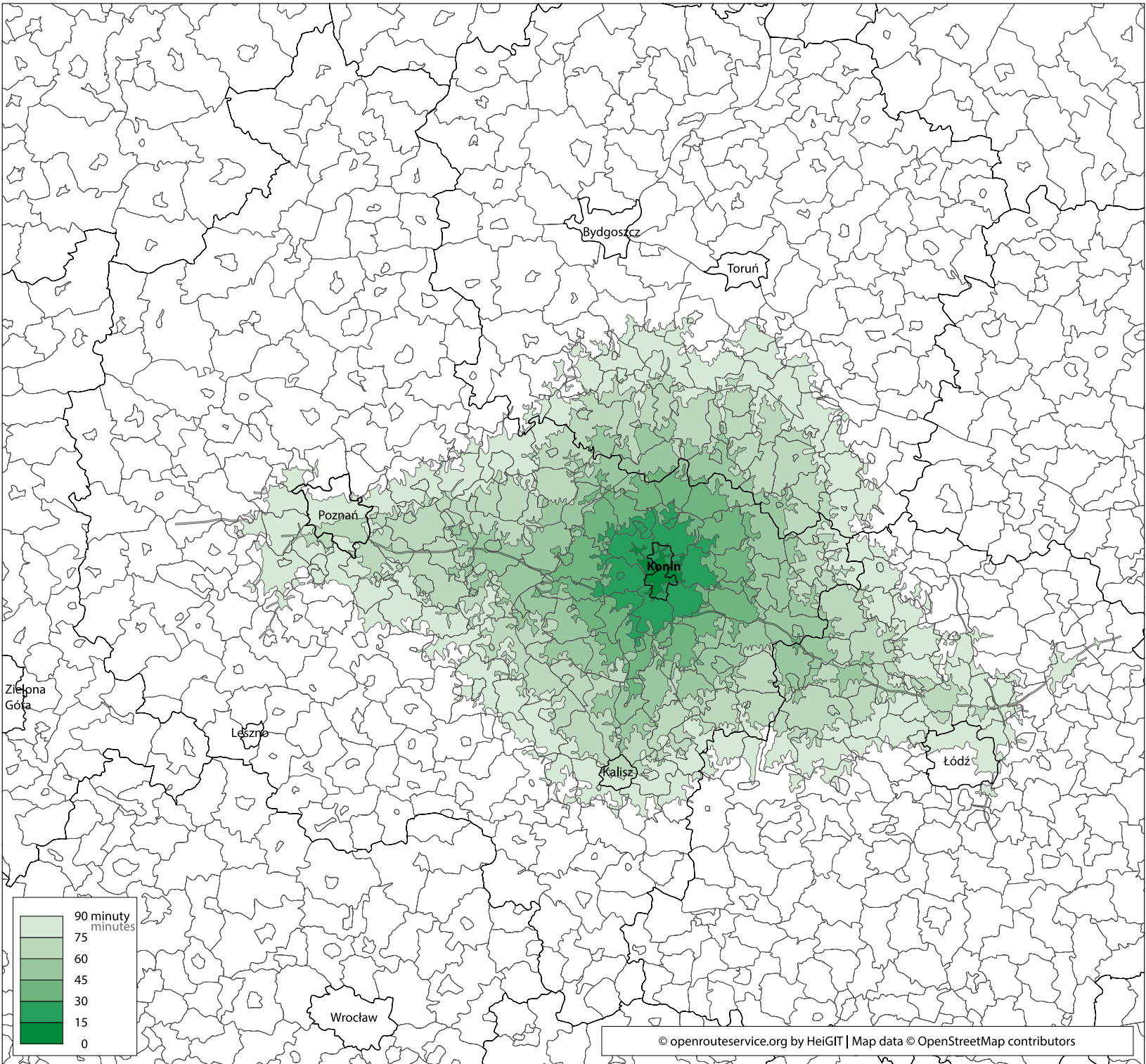


Dostępność czasowa Kalisza w 2021 r.

Temporal accessibility of Kalisz in 2021

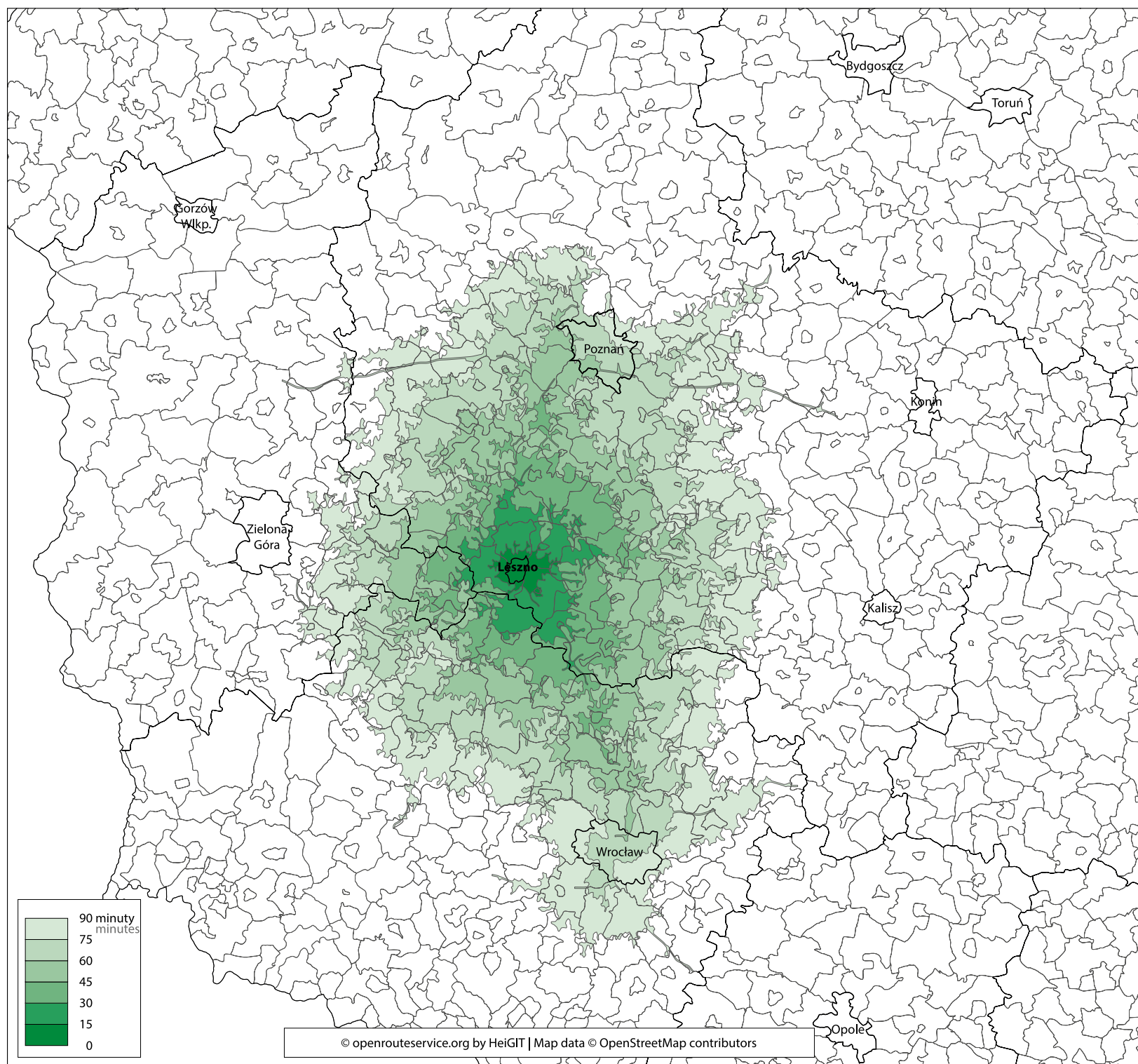


Dostępność czasowa Konina w 2021 r.
Temporal accessibility of Konin in 2021

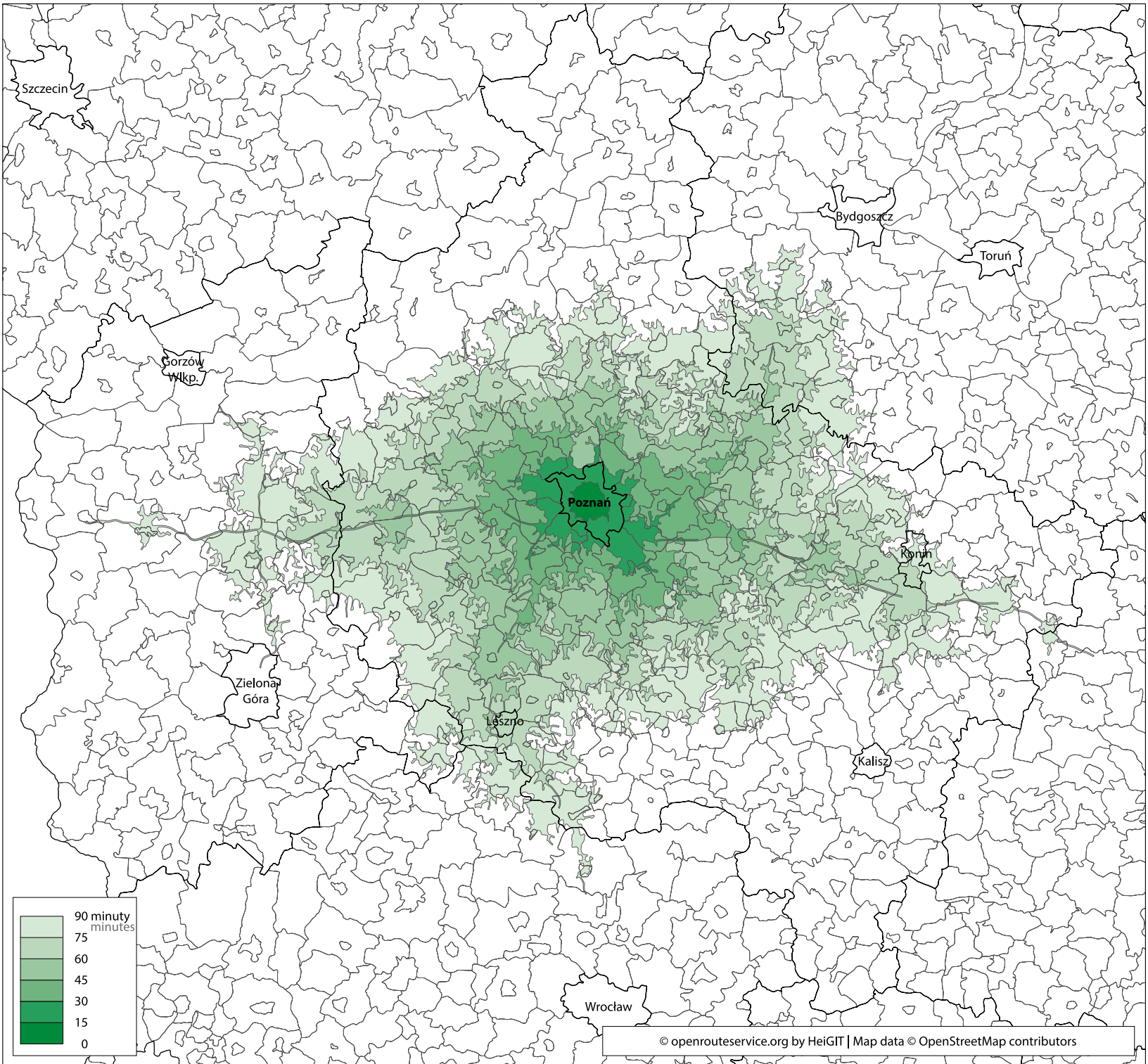


Dostępność czasowa Leszna w 2021 r.

Temporal accessibility of Leszno in 2021

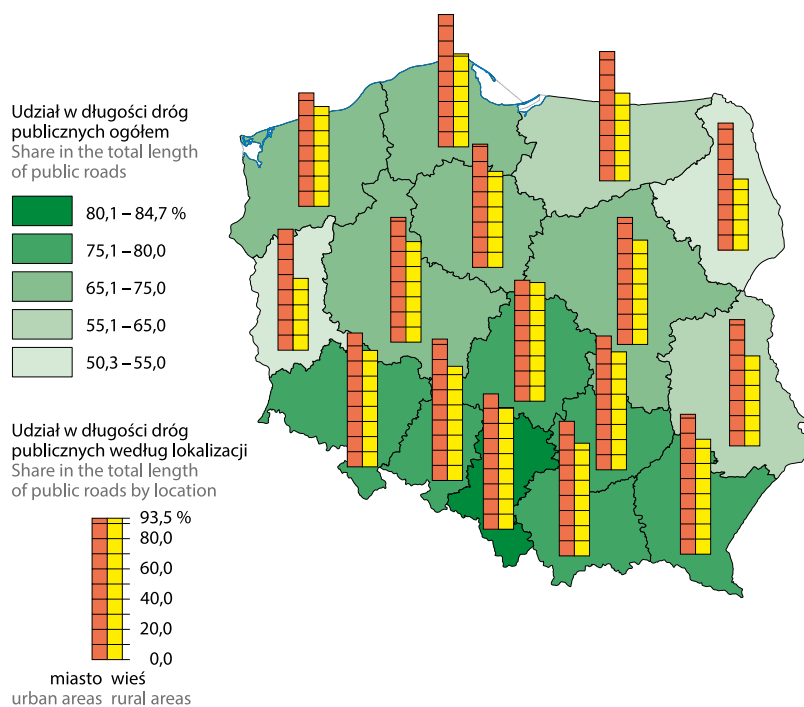


Dostępność czasowa Poznania w 2021 r.
 Temporal accessibility of Poznań in 2021



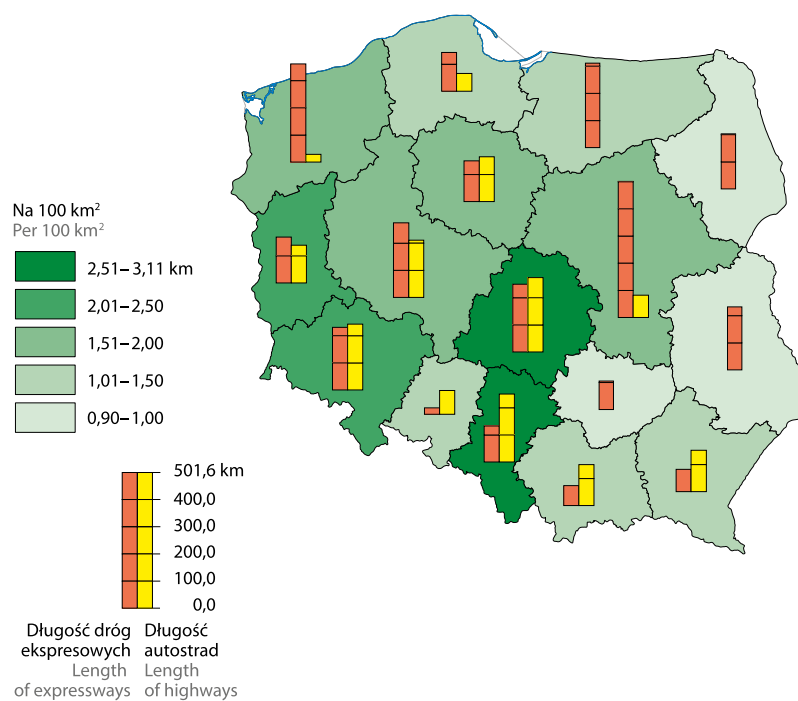
Drogi publiczne o nawierzchni twardej ulepszonej w 2023 r.

Public roads with improved hard surface in 2023



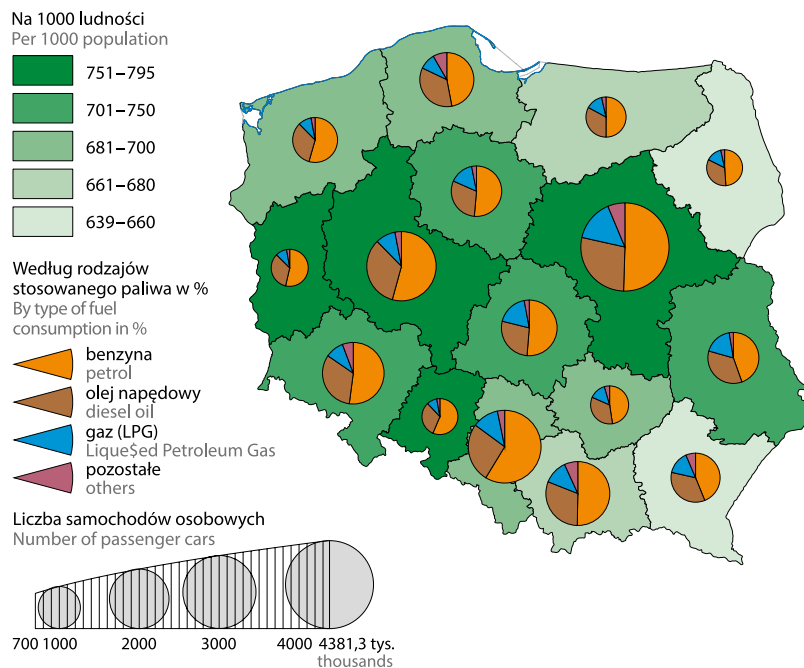
Drogi ekspresowe i autostrady w 2023 r.

Expressways and motorways in 2023



Samochody osobowe w 2023 r.

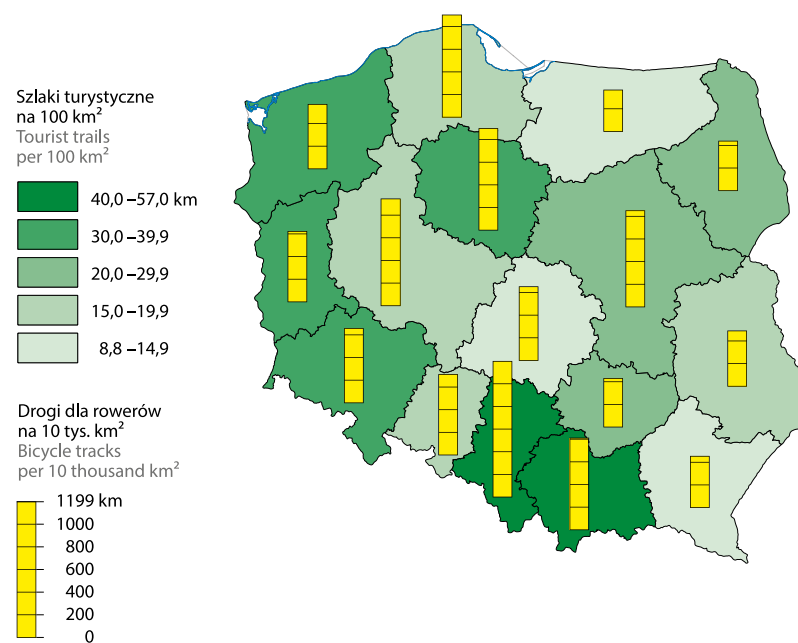
Passenger cars in 2023



Źródło: Centralna Ewidencja Pojazdów i Kierowców.
Source: Central Register of Vehicle and Drivers.

Szlaki turystyczne^a i drogi dla rowerów w 2023 r.

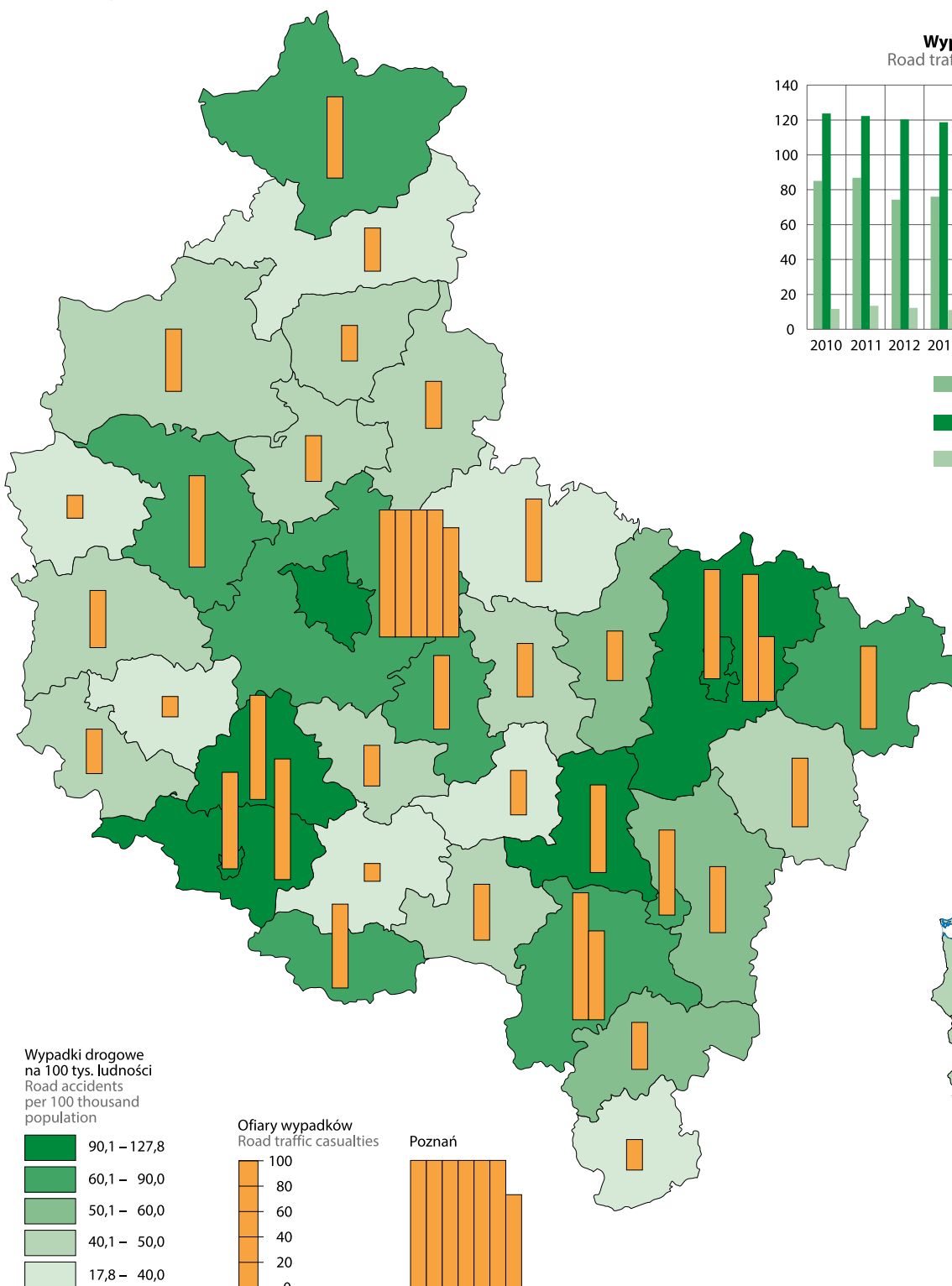
Tourist trails^a and bicycle tracks in 2023



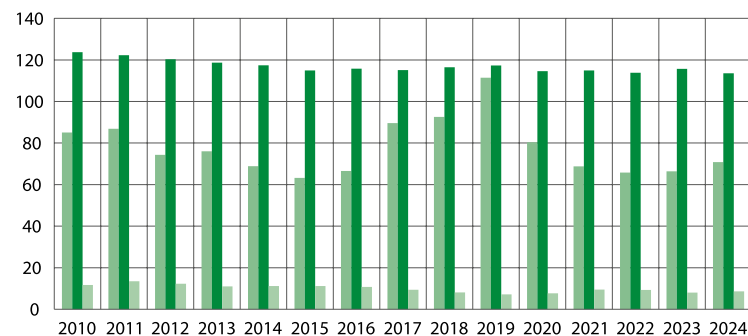
^a Szlaki wytyczone przez oddziały Polskiego Towarzystwa Turystyczno-Krajoznawczego.
a Trails marked out by branches of The Polish Tourist Country-Lovers Society.

Bezpieczeństwo na drogach w 2024 r.

Road safety in 2024



Wypadki drogowe i ich ofiary w województwie
Road traffic accidents and their casualties in the Voivodship



- Wypadki drogowe na 100 tys. ludności
Road accidents per 100 thousand population
- Ranni na 100 wypadków
Injured persons per 100 road accidents
- Ofiary śmiertelne na 100 wypadków
Fatalities per 100 road accidents

Wypadki drogowe na 100 tys. ludności
Road accidents per 100 thousand population

- 79,1 – 94,9
- 67,1 – 79,0
- 55,1 – 67,0
- 43,1 – 55,0
- 30,6 – 43,0



Spis map	strona	List of maps	page
Terytorium i jego podział		Territory and its division	
Podział administracyjny Polski w 2024 r.	8	Administrative division of Poland in 2024	8
Mapa administracyjna województwa wielkopolskiego w 2024 r.	9	Administrative division of Wielkopolskie Voivodship in 2024	9
Delimitacja obszarów wiejskich w 2024 r.	10	Delimitation of rural areas in 2024	10
Powierzchnia miast wojewódzkich w 2024 r.	11	Area of seats of voivodships in 2024	11
Obszary morskie Polski w 2024 r.	12	Maritime areas of Poland in 2024	12
Ludność		Population	
Gęstość zaludnienia w 2024 r.	14	Population density in 2024	14
Ludność w siatce 2x2 km w 2021 r.	15	Population in 2x2 km grid in 2021	15
Zmiana liczby ludności w siatce 2x2 km w latach 2011–2021	16	Population change in 2x2 km grid in 2011–2021	16
Zmiana liczby ludności w latach 2015–2024	17	Population change in 2015–2024	17
Miasta w 2024 r.	18	Cities and towns in 2024	18
Współczynnik feminizacji w 2024 r.	21	Feminisation rate in 2024	21
Ludność w wieku 0–14 lat w 2024 r.	22	Population aged 0–14 in 2024	22
Ludność w wieku 65 lat i więcej w 2024 r.	23	Population aged 65 and more in 2024	23
Mediana wieku ludności w 2024 r.	24	Median age of population in 2024	24
Urodzenia żywe w 2024 r.	25	Live births in 2024	25
według delimitacji obszarów wiejskich	25	by delimitation of rural areas	25
według wielkości miast	25	by city size	25
Przyrost/ubytek naturalny ludności w 2024 r.	25	Natural increase/decrease of the population in 2024	25
według delimitacji obszarów wiejskich	25	by delimitation of rural areas	25
według wielkości miast	25	by city size	25
Małżeństwa i rozwody w 2024 r.	26	Marriages and divorces in 2024	26
Ubytek naturalny ludności w 2024 r. i w prognozie na 2060 r.	27	Natural decrease of the population in 2024 and in projection for 2060	27
Urodzenia żywe pozamałżeńskie w 2024 r.	27	Illegitimate live births in 2024	27
Współczynniki reprodukcji ludności w 2024 r.	27	Reproduction rates of population in 2024	27
Zgony w 2024 r.	27	Deaths in 2024	27
Gniazdownicy w ogólnej liczbie ludności w wieku 25–34 lata w 2022 r. – badanie eksperymentalne GUS	28	Young adults living with their parents in the total population aged 25–34 in 2022 – experimental study of Statistics Poland	28
Współczynnik feminizacji gniazdowników w 2022 r. – badanie eksperymentalne GUS	29	Feminisation rate of young adults living with their parents in 2022 – experimental study of Statistics Poland	29
Pracujący gniazdownicy w 2022 r. – badanie eksperymentalne GUS	30	Employed young adults living with their parents in 2022 – experimental study of Statistics Poland	30
Mieszkańcy Ukrainy objęci ochroną czasową w Polsce	31	Residents of Ukraine under temporary protection in Poland	31
Ludność w 2021 r. mieszkająca od urodzenia w miejscowości aktualnego zamieszkania i przybyła do miejscowości aktualnego zamieszkania w latach 2011–2021	32	Population in 2021 living since birth in the place of current residence and population that arrived at the current place of residence in 2011–2021	32

Spis map	strona	List of maps	page
Saldo migracji na pobyt stały w 2024 r.	33	Net migration for permanent residence in 2024	33
Saldo migracji na pobyt stały w 2024 r. i w prognozie na 2060 r.	34	Net migration for permanent residence in 2024 and in projection for 2060	34
Saldo migracji na pobyt stały według delimitacji obszarów wiejskich 2024 r.	34	Net migration for permanent residence by delimitation of rural areas in 2024	34
Saldo migracji na pobyt stały według wielkości miast w 2024 r.	34	Net migration for permanent residence by city size in 2024	34
Rynek pracy i dochody ludności		Labour market and income of population	
Zmiana liczby pracujących w gospodarce narodowej według miejsca zamieszkania w 2024 r.	36	Change in the number of employed persons in the national economy by place of residence in 2024	36
Udział kobiet w ogólnej liczbie pracujących w gospodarce narodowej według miejsca zamieszkania w 2024 r.	37	Share of employed women in the total employed persons in the national economy by place of residence in 2024	37
Udział cudzoziemców w ogólnej liczbie wykonujących pracę w 2024 r. – badanie eksperymentalne GUS	38	Share of foreigners in the total number of people performing work in 2024 – experimental study of Statistics Poland	38
Różnica przeciętnych miesięcznych wynagrodzeń brutto mężczyzn i kobiet w gospodarce narodowej według miejsca zamieszkania w grudniu 2024 r.	39	Difference between gross wages and salaries of the national economy of men and women by place of residence in December 2024	39
Przeciętny miesięczny dochód rozporządzalny w gospodarstwach domowych w 2023 r.	39	Average monthly available income in households in 2023	39
Przeciętne miesięczne wydatki w gospodarstwach domowych w 2023 r.	39	Average monthly expenditure in households in 2023	39
Przeciętne miesięczne wynagrodzenia brutto w gospodarce narodowej według miejsca zamieszkania w grudniu 2024 r.	40	Average gross wages and salaries in the national economy by place of residence in December 2024	40
Mediana wynagrodzeń miesięcznych brutto w gospodarce narodowej według miejsca zamieszkania w grudniu 2024 r.	41	Median of monthly gross wages and salaries in the national economy by place of residence in December 2024	41
Dojazdy do pracy w 2021 r.	42	Commuting to work in 2021	42
Iloraz przepływów związanych z zatrudnieniem w 2021 r.	43	Ratio of work-related commuting flows in 2021	43
Przyjazdy do pracy do Poznania w 2021 r.	44	Incoming to work to Poznań in 2021	44
Wyjazdy do pracy z Poznania w 2021 r.	45	Outgoing to work from Poznań in 2021	45
Dojeżdżający do pracy w 2021 r.	46	Commuting to work in 2021	46
dojeżdżający do pracy według województwa zamieszkania	46	commuters by voivodship of residence	46
dojeżdżający do pracy według płci	46	commuters by sex	46
Szkolnictwo		Education	
Dzieci w wieku 3-5 lat objęte wychowaniem przedszkolnym w roku szkolnym 2023/24	48	Children aged 3-5 years included in pre-primary education in the 2023/24 school year	48
Koszt jednostkowy edukacji przedszkolnej dziecka w 2023 r.	49	Cost of pre-primary education per child in 2023	49
Średnia wielkość oddziału w szkołach podstawowych dla dzieci i młodzieży w roku szkolnym 2023/24	50	Average section size in primary schools for children and youth in the 2023/24 school year	50
Koszt jednostkowy edukacji ucznia w szkole podstawowej dla dzieci i młodzieży w 2023 r.	51	Cost of education per student in a primary school for children and youth in 2023	51
Uczniowie wyjeżdżający do szkół podstawowych dla dzieci i młodzieży według miejsca zamieszkania w roku szkolnym 2023/24	52	Outgoing students commuting to primary schools for children and youth in the 2023/24 school year – by place of residence	52
Uczniowie przyjeżdżający do szkół podstawowych dla dzieci i młodzieży według miejsca pobierania nauki w roku szkolnym 2023/24	53	Incoming students commuting to primary schools for children and youth in the 2023/24 school year – by place of education	53
Średni wynik egzaminu ósmoklasisty z języka polskiego w szkołach podstawowych dla dzieci i młodzieży w 2024 r.	54	Average result of the eighth-grader exam in Polish in primary schools for children and youth in 2024	54

Spis map	strona	List of maps	page
Średni wynik egzaminu ósmoklasisty z matematyki w szkołach podstawowych dla dzieci i młodzieży w 2024 r.	55	Average result of the eighth-grader exam in mathematics in primary schools for children and youth in 2024	55
Koszt jednostkowy edukacji ucznia w liceum ogólnokształcącym dla młodzieży oraz w technikum w roku 2023	56	Cost of education per student in a general secondary school for youth and in a technical secondary school in 2023	56
Uczniowie dojeżdżający do szkół ponadpodstawowych dla młodzieży w roku szkolnym 2023/24	57	Students commuters to post-primary schools for youth in the 2023/24 school year	57
Średni wynik egzaminu maturalnego z języka polskiego w 2024 r.	58	Average results of matriculation exam in Polish in 2024	58
Średni wynik egzaminu maturalnego z matematyki w 2024 r.	59	Average results of matriculation exam in mathematics in 2024	59
Absolwenci w liceach ogólnokształcących dla młodzieży w roku szkolnym 2022/23	60	Graduates in general secondary schools for youth in the 2022/23 school year	60
Udział uczniów branżowych szkół I stopnia w ogólnej liczbie uczniów szkół ponadpodstawowych w roku szkolnym 2023/24	60	Share of students of stage I sectoral vocational schools in total number of students of post-primary schools in the 2023/24 school year	60
Osoby młode (15–34 lata) niepracujące, nieuczące się i niedokształcające się (NEET) w 2024 r.	60	Young people (15–34 years) neither in employment nor in education and training (NEET) in 2024	60
Uczniowie cudzoziemcy w roku szkolnym 2023/24	61	Foreign pupils and students in the 2023/24 school year	61
Studenci uczelni w roku akademickim 2023/24	62	Students of higher education institutions in the 2023/24 academic year	62
Studenci cudzoziemcy na uczelniach w roku akademickim 2023/24	62	Foreign students in higher education institutions in the 2023/24 academic year	62
Mieszkania i ich obsługa		Dwellings and their service	
Mieszkania w 2021 r.	64	Dwellings in 2021	64
Mieszkania, na budowę których wydano pozwolenia lub przyjęto zgłoszenia zgodnie z projektem budowlanym w 2024 r.	65	Dwellings for which construction permits have been issued or notifications have been accepted in accordance with a construction project in 2024	65
Mediana cen lokali mieszkalnych w 2023 r.	66	Median of prices of residential premises in 2023	66
Lokale mieszkalne sprzedane w ramach transakcji na rynku pierwotnym i wtórnym w 2023 r.	67	Residential premises sold in primary and secondary market transactions in 2023	67
Mieszkania oddane do użytkowania w 2024 r.	68	Dwellings completed in 2024	68
Mieszkania oddane do użytkowania na 1000 ludności w 2024 r.	69	Dwellings completed per 1000 population in 2024	69
według delimitacji obszarów wiejskich	69	by delimitation of rural areas	69
według wielkości miast	69	by city size	69
Cena za 1 m ³ wody dla gospodarstw domowych w 2023 r.	70	Price of water per 1 cubic meter for households in 2023	70
Udział strat wody w łącznej ilości dostarczonej wody w 2023 r.	70	Share of water losses in the total amount of water supplied in 2023	70
Cena za 1 m ³ ścieków dla gospodarstw domowych w 2023 r.	71	Wastewater price per 1 cubic meter for households in 2023	71
Udział ścieków oczyszczonych w ściekach odprowadzanych w 2023 r.	71	Share of treated wastewater in discharged wastewater in 2023	71
Zużycie wody z wodociągów przez gospodarstwa domowe w 2023 r.	72	Household consumption of water from water supply systems in 2023	72
Zużycie wody z sieci wodociągowej w gospodarstwach domowych według delimitacji obszarów wiejskich w 2023 r.	73	Household consumption of water from water supply systems by delimitation of rural areas in 2023	73
Ludność korzystająca z oczyszczalni ścieków według delimitacji obszarów wiejskich w 2023 r.	73	Population connected to wastewater treatment plants by delimitation of rural areas in 2023	73
Odpady komunalne w 2023 r.	73	Municipal waste in 2023	73
Odpady komunalne wytworzone w 2023 r.	74	Municipal waste generated in 2023	74

Spis map	strona	List of maps	page
Papier i tektura, metale, szkło i tworzywa sztuczne zebrane selektywnie w relacji do ogółu odpadów komunalnych w 2023 r.	75	Paper and cardboard, metals, glass and plastics collected separately in relation to the total municipal waste collected in 2023	75
Odpady biodegradowalne zebrane selektywnie w relacji do ogółu odpadów komunalnych w 2023 r.	76	Biodegradable waste collected separately in relation to the total municipal waste collected in 2023	76
Zdrowie i pomoc społeczna		Health and social welfare	
Lekarze i lekarze dentyści w 2023 r.	78	Doctors and dentists in 2023	78
Pielęgniarki i położne w 2023 r.	79	Nurses and midwives in 2023	79
Ambulatoryjna opieka zdrowotna w 2023 r.	80	Out-patient health care in 2023	80
Szpital ogólny w 2023 r.	81	General hospitals in 2023	81
Ratownictwo medyczne i pomoc doraźna w 2024 r.	81	Emergency medical services and first aid in 2024	81
Korzystający ze środowiskowej pomocy społecznej w 2023 r.	82	Beneficiaries of social assistance in 2023	82
Pomoc społeczna stacjonarna (łącznie z filiami) w 2023 r.	83	Stationary social welfare facilities (including branches) in 2023	83
Apteki ogólnodostępne w 2023 r.	84	Generally available pharmacies in 2023	84
Sprzedaż leków na receptę w 2023 r.	84	Sales of prescription medicines in 2023	84
Spółeczeństwo obywatelskie i wydatki rozwojowe		Civil society and development expenditure	
Fundacje, stowarzyszenia i organizacje społeczne wpisane do rejestru REGON w 2024 r.	86	Foundations, associations and social organisations in the REGON register in 2024	86
Budżet obywatelski w gminach w 2023 r.	87	Civic budget in municipalities in 2023	87
Wnioski w ramach inicjatywy lokalnej w gminach w 2023 r.	87	Applications under the local initiative in municipalities in 2023	87
Jednostki pomocnicze gminy, w których funkcjonują organy wybrane przez mieszkańców w 2022 r.	87	Auxiliary units of municipalities with bodies elected by residents in 2022	87
Zgromadzenia publiczne w 2022 r.	87	Public gatherings in 2022	87
Dochody ogółem budżetów gmin i miast na prawach powiatu w 2023 r.	88	Total revenue of budgets of municipalities and cities with county status in 2023	88
Udział wydatków inwestycyjnych gmin i miast na prawach powiatu w wydatkach ogółem w 2023 r.	89	Share of investment expenditure of municipalities and cities with county status in their total expenditure in 2023	89
Frekwencja w wyborach Prezydenta Rzeczypospolitej Polskiej przeprowadzonych w dniu 18 maja 2025 r. (I tura)	90	Turnout in the election of the President of the Republic of Poland on 18 May 2025 (round I)	90
Frekwencja w wyborach Prezydenta Rzeczypospolitej Polskiej przeprowadzonych w dniu 1 czerwca 2025 r. (II tura)	91	Turnout in the election of the President of the Republic of Poland on 1 June 2025 (round II)	91
Frekwencja w wyborach wójtów, burmistrzów i prezydentów miast przeprowadzonych w dniu 7 kwietnia 2024 r.	92	Turnout in mayoral elections held on 7 April 2024	92
Otoczenie i jego jakość		Surroundings and their quality	
Lesistość w 2023 r.	94	Forest cover in 2023	94
Parki narodowe, parki krajobrazowe i obszary chronionego krajobrazu w 2023 r.	95	National parks, landscape parks and protected landscape areas in 2023	95
Obszary o szczególnych walorach przyrodniczych prawnie chronione w 2023 r.	96	Areas of special nature value under legal protection in 2023	96
Europejska Sieć Ekologiczna Natura 2000 w 2023 r.	97	European Ecological Network Natura 2000 in 2023	97
Baza noclegowa turystyki w 2024 r.	98	Tourist accommodation establishments in 2024	98
Turyści korzystający z noclegów w 2024 r.	99	Tourists accommodated in 2024	99

Spis map	strona	List of maps	page
Czas przejazdu samochodem do Poznania w 2021 r.	100	Travel time by car to Poznań in 2021	100
Dostępność czasowa Kalisza w 2021 r.	101	Temporal accessibility of Kalisz in 2021	101
Dostępność czasowa Konina w 2021 r.	102	Temporal accessibility of Konin in 2021	102
Dostępność czasowa Leszna w 2021 r.	103	Temporal accessibility of Leszno in 2021	103
Dostępność czasowa Poznania w 2021 r.	104	Temporal accessibility of Poznań in 2021	104
Drogi publiczne o nawierzchni twardej ulepszonej w 2023 r.	105	Public roads with improved hard surface in 2023	105
Drogi ekspresowe i autostrady w 2023 r.	105	Expressways and motorways in 2023	105
Samochody osobowe w 2023 r.	105	Passenger cars in 2023	105
Szlaki turystyczne i drogi dla rowerów w 2023 r.	105	Tourist trails and bicycle tracks in 2023	105
Bezpieczeństwo na drogach w 2024 r.	106	Road safety in 2024	106

Spis wykresów	strona	List of charts	page
Terytorium i jego podział		Territory and its division	
Rodzaj obszaru terytorium Polski w 2024 r.	12	Type of area of Poland's territory in 2024	12
Ludność		Population	
Powierzchnia i ludność województwa w 2024 r.	14	Area and population of the Voivodship in 2024	14
Przyrost naturalny, saldo migracji wewnętrznych i zagranicznych oraz przyrost rzeczywisty w województwie	17	Natural increase, internal and international net migrations as well as actual increase in the Voivodship	17
Prognozowana zmiana liczby ludności w latach 2024–2060	19	Projected population change in 2024–2060	19
Ludność wybranych miast	19	Population of selected cities	19
Ludność według delimitacji obszarów wiejskich i wielkości miast w 2024 r.	19	Population by delimitation of rural areas and city size in 2024	19
Ludność według ekonomicznych grup wieku w województwie wielkopolskim	19	Population by economic age groups in Wielkopolskie Voivodship	19
Ludność województwa według płci i wieku	20	Population of Voivodship by sex and age	20
Współczynnik feminizacji według ekonomicznych grup wieku w województwie	21	Feminisation rate by economic age groups in the Voivodship	21
Udział ludności w wieku 0–14 lat w ogólnej liczbie ludności w województwie	22	Share of population aged 0–14 in the total number of population in the Voivodship	22
Udział ludności w wieku 65 lat i więcej w ogólnej liczbie ludności w województwie	23	Share of population aged 65 years and more in the total number of population in the Voivodship	23
Mediana wieku ludności w województwie	24	Median age of population in the Voivodship	24
Małżeństwa zawarte według miesiąca zawarcia związku w województwie	26	Marriages contracted by month of contracting in the Voivodships	26
Gniazdownicy z niepełnosprawnościami w 2022 r. – badanie eksperymentalne GUS	28	Young adults with disabilities living with parents in 2022 – experimental study of Statistics Poland	28
Gniazdownicy według płci w ogólnej liczbie ludności w wieku 25–34 lata w 2022 r. – badanie eksperymentalne GUS	29	Young adults living with their parents by sex in the total population aged 25–34 in 2022 – experimental study of Statistics Poland	29
Gniazdownicy uczący się lub studiujący w 2022 r. – badanie eksperymentalne GUS	30	Young adults living with parents learning or studying in 2022 – experimental study of Statistics Poland	30
Mieszkańcy Ukrainy objęci ochroną czasową w Polsce według wieku	31	Residents of Ukraine under temporary protection in Poland by age	31
Migracje wewnętrzne i zagraniczne na pobyt stały w województwie	33	Internal and international migration for permanent residence in the Voivodship	33
Saldo migracji na pobyt stały w 2024 r.	34	Net migration for permanent residence in 2024	34
Rynek pracy i dochody ludności		Labour market and income of population	
Pracujący w gospodarce narodowej według miejsca zamieszkania oraz płci na 1000 ludności	36	Employed persons in the national economy by place of residence and sex per 1000 population	36
Pracujący w gospodarce narodowej według miejsca zamieszkania oraz płci i sekcji w województwie w 2024 r.	37	Employed persons in the national economy by place of residence as well as sex and sections in the Voivodship in 2024	37
Przeciętne miesięczne wynagrodzenia brutto według miejsca zamieszkania oraz sektorów gospodarki narodowej w grudniu 2024 r.	39	Average gross wages and salaries by place of residence and sectors of the national economy in December 2024	39
Przeciętne miesięczne wynagrodzenia brutto w gospodarce narodowej według miejsca zamieszkania i płci w 2024 r.	40	Average gross wages and salaries in the national economy by place of residence and sex in 2024	40
Mediana wynagrodzeń miesięcznych brutto w gospodarce narodowej według miejsca zamieszkania i płci w 2024 r.	41	Median of monthly gross wages and salaries in the national economy by place of residence and sex 2024	41
Kierunki wyjazdów do pracy z województwa wielkopolskiego w 2021 r.	42	Directions of outgoing commutes to work from the Wielkopolskie Voivodship in 2021	42
Wyjeżdżający do pracy z województwa według wieku w 2021 r.	43	Outgoing commuters from the Voivodship by age in 2021	43
Przyjeżdżający do pracy do Poznania według wieku w 2021 r.	44	Incoming commuters to Poznań by age in 2021	44

Spis wykresów	strona	List of charts	page
Przyjeżdżający do pracy do miast wojewódzkich w 2021 r.	44	Incoming commuters to seats of voivodships in 2021	44
Wyjeżdżający do pracy z Poznania według wieku w 2021 r.	45	Outgoing commuters from Poznań by age in 2021	45
Wyjeżdżający do pracy z miast wojewódzkich w 2021 r.	45	Outgoing commuters from seats of voivodships in 2021	45
Dojeżdżający do pracy według wieku oraz województwa zamieszkania w 2021 r.	46	Commuters by age and voivodship of residence in 2021	46
Dojeżdżający do pracy w miastach wojewódzkich w 2021 r.	46	Commuters in seats of voivodships in 2021	46
Szkolnictwo		Education	
Dzieci w wieku 3–5 lat objęte wychowaniem przedszkolnym na 1000 dzieci tej grupy wieku w województwie	48	Children aged 3–5 years included in pre-primary education per 1000 children of each age group in the Voivodship	48
Liczba dzieci w wieku 3–5 lat przypadająca na jedną placówkę wychowania przedszkolnego w województwie	49	Number of children aged 3–5 years per pre-primary establishment in the Voivodship	49
Średnia wielkość oddziału w szkołach podstawowych dla dzieci i młodzieży w województwie	50	Average section size in primary schools for children and youth in the Voivodship	50
Uczniowie szkół podstawowych dla dzieci i młodzieży w województwie	51	Students of primary schools for children and youth in the Voivodship	51
Oddziały w szkołach podstawowych dla dzieci i młodzieży w województwie	52	Sections in primary schools for children and youth in the Voivodship	52
Szkoły podstawowe dla dzieci i młodzieży w województwie	53	Primary schools for children and youth in the Voivodship	53
Średni wynik egzaminu ósmoklasisty z języka polskiego w szkołach podstawowych dla dzieci i młodzieży w województwie	54	Average result of the eighth-grader exam in Polish in primary schools for children and youth in the Voivodship	54
Średni wynik egzaminu ósmoklasisty z matematyki w szkołach podstawowych dla dzieci i młodzieży w województwie	55	Average result of the eighth-grader exam in mathematics in primary schools for children and youth in the Voivodship	55
Uczniowie liceów ogólnokształcących dla młodzieży oraz techników w województwie	56	Students of general secondary schools for youth and technical secondary schools in the Voivodship	56
Absolwenci liceów ogólnokształcących w województwie	58	Graduates of general secondary schools in the Voivodship	58
Absolwenci techników w województwie	59	Graduates of technical secondary schools in the Voivodship	59
Osoby młode (18–24 lata) niekontynuujące nauki	60	Early leavers (18–24 years) from education and training	60
Studenci uczelni w województwie wielkopolskim	62	Students of higher education institutions in Wielkopolskie Voivodship	62
Studenci uczelni według grup kierunków studiów w województwie wielkopolskim w roku akademickim 2023/24	62	Students of higher education institutions by narrow fields of education in Wielkopolskie Voivodship in the 2023/24 academic year	62
Mieszkania i ich obsługa		Dwellings and their service	
Mieszkania zamieszkałe w województwie w 2021 r. według okresu wybudowania budynku	64	Inhabited dwellings in the Voivodship in 2021 by age of building construction	64
Mieszkania, na których budowę wydano pozwolenie w województwie	65	Dwellings for which permit were issued in the Voivodship	65
Mediana cen lokali mieszkalnych w województwie	66	Median of prices of residential premises in the Voivodship	66
Liczba lokali mieszkalnych sprzedanych według powierzchni lokali w województwie w 2023 r.	67	Number of residential premises sold by premises area in the Voivodship in 2023	67
Mieszkania oddane do użytkowania na 1000 ludności w województwie	68	Dwellings completed per 1000 population in the Voivodship	68
Mieszkania oddane do użytkowania według form budownictwa w województwie wielkopolskim	69	Dwellings completed by forms of construction in Wielkopolskie Voivodship	69
Przeciętna powierzchnia użytkowa mieszkania w województwie wielkopolskim	69	Average useful floor area of dwelling in Wielkopolskie Voivodship	69
Ludność korzystająca z sieci wodociągowej w województwie	70	Population using the water supply network in the Voivodship	70
Ludność korzystająca z sieci kanalizacyjnej w województwie	71	Population using the water sewer network in the Voivodship	71

Spis wykresów	strona	List of charts	page
Zużycie wody z wodociągów na 1 korzystającego w gospodarstwach domowych w województwie	72	Household consumption of water from water supply systems per 1 user in the Voivodship	72
Odpady komunalne zebrane selektywnie w województwie wielkopolskim	73	Municipal waste collected separately in Wielkopolskie Voivodship	73
Zmieszane odpady komunalne zebrane w ciągu roku na 1 mieszkańca w województwie	74	Mixed municipal waste collected during the year per capita in the Voivodship	74
Papier i tektura, metale, szkło i tworzywa sztuczne zebrane selektywnie w województwie	75	Paper and cardboard, metals, glass and plastics collected separately in the Voivodship	75
Odpady biodegradowalne zebrane selektywnie w województwie	76	Biodegradable waste collected separately in the Voivodship	76
Zdrowie i pomoc społeczna		Health and social welfare	
Lekarze uprawnieni do wykonywania zawodu medycznego według płci i wieku w województwie w 2023 r.	78	Doctors entitled to practise medical profession by sex and age in the Voivodship in 2023	78
Pielęgniarki i położne uprawnione do wykonywania zawodu medycznego według wieku w województwie w 2023 r.	79	Nurses and midwives entitled to practise medical profession by age in the Voivodship in 2023	79
Podmioty ambulatoryjnej opieki zdrowotnej w województwie	80	Providers of out-patient health care in the Voivodship	80
Łóżka w stacjonarnych zakładach opieki długoterminowej i hospicyjno-paliatywnej w 2023 r.	81	Beds in in-patient long-term care and hospice and palliative care facilities in 2023	81
Lekarze według wieku w 2023 r.	81	Doctors by age in 2023	81
Korzystający ze środowiskowej pomocy społecznej w województwie	82	Beneficiaries of social assistance in the Voivodship	82
Pobierający świadczenia pomocy społecznej na 10 tys. ludności w województwie	83	Beneficiaries of social assistance benefits per 10 thousand population in the Voivodship	83
Przeciętne miesięczne wydatki na zdrowie na 1 osobę w gospodarstwach domowych	84	Average monthly expenditure on health per capita in households	84
Społeczeństwo obywatelskie i wydatki rozwojowe		Civil society and development expenditure	
Fundacje, stowarzyszenia i organizacje społeczne na 1000 ludności	86	Foundations, associations and other social organisations per 1000 population	86
Dochody budżetów gmin na 1 mieszkańca według typów gmin w 2023 r.	88	Revenue budgets of municipalities per capita by type of municipality in 2023	88
Wydatki inwestycyjne jednostek samorządu terytorialnego na 1 mieszkańca w województwie	89	Investment expenditure of local government units per capita in the Voivodship	89
Frekwencja w wyborach Prezydenta Rzeczypospolitej Polskiej w województwie	90	Turnout in the election of the President of the Republic of Poland in the Voivodship	90
Wybory Prezydenta Rzeczypospolitej Polskiej w województwie	91	Election of the President of the Republic of Poland in the Voivodship	91
Wybory wójtów, burmistrzów i prezydentów miast w województwie	92	Mayoral elections in the Voivodship	92
Otoczenie i jego jakość		Surroundings and their quality	
Pozyskanie drewna (grubizny) na 100 ha powierzchni lasów	94	Timber removals per 100 ha of forest area	94
Obszary o szczególnych walorach przyrodniczych prawnie chronione na 1 mieszkańca	96	Areas of special nature value under legal protection per capita	96
Miejsca noclegowe na 1000 ludności	98	Bed places per 1000 population	98
Turyści korzystający z noclegów w województwie	99	Tourists accommodated in the Voivodship	99
Drogi o twardej nawierzchni w województwie	100	Roads on hard surface in the Voivodship	100
Czas przejazdu samochodem do Poznania z pozostałych 17 miast wojewódzkich w 2021 r.	100	Travel time by car to Poznań from the others 17 seats of voivodships in 2021	100
Wypadki drogowe i ich ofiary w województwie	106	Road traffic accidents and their casualties in the Voivodship	106