2026

GUS



Rocznik Demograficzny

Demographic Yearbook of Poland

Warszawa Warsaw 2026

2026

GUS



Rocznik Demograficzny

Demographic Yearbook of Poland

Główny Urząd Statystyczny Statistics Poland

Warszawa Warsaw 2026

Komitet Redakcyjny Głównego Urzędu Statystycznego
Editorial Board of Statistics Poland

Przewodniczący, Redaktor Główny
President, Editor-in-Chief

Marek Cierpiał-Wolan

Członkowie
Members

Anita Abramowska-Kmon, Ewa Adach-Stankiewicz, Magdalena Ambroch, Renata Bielak, Iwona Goździcka, Izabela Grabowska, Justyna Gustyn, Joanna Hausman-Czerwińska, Małgorzata Jasiołek, Krzysztof Jedlak, Ewa Kamińska-Gawryluk, Alicja Koszela, Magdalena Mojsiewicz,Magdalena Motkowska-Wójcik, Tadeusz Olechowski, Marek Pieniążek, Ewa Soroczyńska, Aneta Stachańczyk, Katarzyna Szkopiecka, Katarzyna Walkowska-Macias, Małgorzata Węgłowska (sekretarz secretary), Marta Wojciechowska, Agnieszka Zgierska, Bernadeta Ziomek-Niedzielska

Prace merytoryczne
Content-related works

Departament Badań Demograficznych
Demographic Research Department

Małgorzata Cierniak-Piotrowska, Agata Dąbrowska, Paweł Kaczorowski, Ewa Miniatorska, Małgorzata Potocka, Karina Stelmach, Agnieszka Włodarska

pod kierunkiem
supervised by

Małgorzaty Cierniak-Piotrowskiej

Prace wydawniczo-poligraficzne
Editorial works

Centrum Informatyki Statystycznej, Zakład Wydawnictw Statystycznych
Statistical Computing Centre, Statistical Publishing Establishment

pod kierunkiem
supervised by

Marcina Piekarka

Prace redakcyjne i korekta
Editorial works and proof-reading

pod kierunkiem
supervised by

Tadeusza Olechowskiego

Skład publikacji
Typesetting

pod kierunkiem
supervised by

Andrzeja Paluchowskiego

Opracowanie graficzne
Graphics

pod kierunkiem
supervised by

Roberta Chmielewskiego

ISSN 1505-6716

Publikacja dostępna na stronie internetowej
Publication available on the website

stat.gov.pl

Przy publikowaniu danych GUS prosimy o podanie źródła
When publishing Statistics Poland data — please indicate source

Centrum Informatyki Statystycznej

00-925 WARSZAWA, AL. NIEPODLEGŁOŚCI 208
Informacje w sprawach sprzedaży publikacji GUS — tel.: (22) 608 32 10, 608 38 10
Zam. 202/2026. Nakład 280

PRZEDMOWA

Z przyjemnością przekazujemy Państwu kolejną edycję „Rocznika Demograficznego” — publikacji, która od lat dostarcza kluczowych informacji o sytuacji demograficznej w Polsce.

Bieżące wydanie rocznika prezentuje dane opisujące stan i strukturę ludności, a także wskaźniki obrazujące procesy demograficzne, czyli umieralność, płodność, małżeńskość oraz migracje. W niniejszym wydaniu publikacji zrezygnowano z odrębnego działu poświęconego przeglądowi międzynarodowemu. Pełen zakres danych dostępny jest na stronie internetowej Eurostatu, co umożliwia zapoznanie się z najbardziej aktualnymi danymi o sytuacji demograficznej w krajach Unii Europejskiej.

Zapraszamy Państwa również do zapoznania się z danymi demograficznymi dostępnymi w innych opracowaniach opublikowanych na stronie internetowej Głównego Urzędu Statystycznego, a także w bazach danych takich jak Baza Demografia, Bank Danych Lokalnych czy Dziedzinowe Bazy Wiedzy.

Serdecznie dziękujemy wszystkim gestorom źródeł administracyjnych za współpracę i przekazywanie danych — dzięki temu możemy dostarczać wysokiej jakości statystyk demograficznych. Zachęcamy również do dzielenia się uwagami i sugestiami, które pomogą nam udoskonalić kolejne wydania naszych publikacji.

Dyrektor
Departamentu Badań Demograficznych

dr Anita Abramowska-Kmon

Prezes
Głównego Urzędu Statystycznego

dr hab. Marek Cierpiał-Wolan

Warszawa, listopad 2026 r.

PREFACE

We are pleased to present the latest edition of the ‘Demographic Yearbook’, a publication that has for many years provided key information on the demographic situation in Poland.

The current edition of the Yearbook presents data on the size and structure of the population, as well as indicators describing demographic processes such as mortality, fertility, nuptiality and migration. In this edition, the separate chapter devoted to the international overview has been discontinued. The full range of data is available on the Eurostat website, which provides access the most up-to-date data on the demographic situation in the European Union countries.

We also invite you to explore the demographic data available in other publications released on the Statistics Poland website, as well as in databases such as the Demography Database, the Local Data Bank and the Knowledge Databases.

We would like to express our sincere gratitude to all holders of administrative data sources for their cooperation and for providing data. Thanks to their support, we are able to deliver high--quality demographic statistics. We also encourage you to share your comments and suggestions, which will help us to improve future editions of our publications.

Director
Demographic Research Department

Anita Abramowska-Kmon, Ph.D.

President
Statistics Poland

Marek Cierpiał-Wolan, Assoc. Prof.

Warsaw, November 2026

SPIS RZECZY

CONTENTS

		Str. Page
Przedmowa	Preface	3
Spis tablic	List of tables	9
Spis wykresów	List of charts	19
Objaśnienia znaków umownych	Explanation symbols	20

Tablice przeglądowe

Review tables

Uwagi	Notes	21
I. Ważniejsze dane o liczbie ludności, ruchu naturalnym i migracjach (1946—2025)	Major data on the population size, vital statistics and migration (1946—2025)	24
II. Ważniejsze dane o liczbie ludności, ruchu naturalnym i migracjach według województw w 2025 r.	Major data on the population size, vital statistics and migration by voivodships in 2025	34
III. Ludność, gęstość zaludnienia, ruch naturalny oraz migracje w miastach liczących w 2025 r. 100 tys. i więcej mieszkańców	Population, density, vital statistics and migration in towns with 100 thousand inhabitants and over in 2025	36
IV. Ważniejsze dane o ludności według powiatów w 2025 r.	Major data on population by powiats in 2025	38
V. Rozwój, zmiany w strukturze i ruchu ludności Polski (1950—2025)	Population development and changes in population structure in Poland (1950—2025)	46
VI. Ludność według ekonomicznych i biologicznych grup wieku (1950—2025)	Population by economic and biological age group (1950—2025)	54
VII. Struktura ludności według wieku i województw (1990, 2000, 2010, 2025)	Population structure by age and voivodships (1990, 2000, 2010, 2025)	58
VIII. Dynamika demograficzna według województw (1990, 2000, 2010, 2025)	Demographic dynamics by voivodships (1990, 2000, 2010, 2025)	60
IX. Mediana wieku ludności według województw (1990, 2000, 2010, 2025)	Median age of population by voivodships (1990, 2000, 2010, 2025)	61
X. Ważniejsze dane o liczbie i strukturze ludności według makroregionów w 2025 r.	Major data on the size and structure of population by macroregions in 2025	62
XI. Ważniejsze dane o ruchu naturalnym i migracjach ludności według makroregionów w 2025 r.	Major data on the vital statistics and migration of population by macroregions in 2025	64
XII. Ważniejsze dane o liczbie ludności, ruchu naturalnym i migracjach według regionów i podregionów w 2025 r.	Major data on the population size, vital statistics and migration by regions and subregions in 2025	66

Działy

Chapters

I. Stan i struktura ludności	Size and structure of population	71—172
Stan ludności	Population size	76—133
Struktura ludności według cech demograficznych	Population structure by demographic characteristics	134—166
Rezydenci	Resident population	167—172

		Str. Page
II. Ruch naturalny ludności	Vital statistics of population	173—406
Małżeństwa	Marriages	181—225
Separacje	Separations	226—229
Rozwody	Divorces	230—249
Urodzenia	Births	250—313
Zgony	Deaths	314—406
III. Migracje ludności	Migration of population	407—483
Migracje wewnętrzne	Internal migration	416—446
Migracje zagraniczne	International migration	447—483
Mapa Polski — województwa	Map of Poland — voivodships	484

SPIS TABLIC

LIST OF TABLES

		Tabl. Table	Str. Page
DZIAŁ I. **STAN I STRUKTURA LUDNOŚCI**	PART I. **SIZE AND STRUCTURE OF POPULATION**		
Uwagi	Notes	x	71
Stan ludności	**Population size**		
Ludność (1946—2025)	Population (1946—2025)	1	76
Bilans ludności (1946—2025)	Population balance (1946—2025)	2	80
Powierzchnia i ludność według województw w 2025 r.	Area and population by voivodships in 2025 ...	3	82
Powiaty według liczby mieszkańców oraz województw (2000, 2010, 2015, 2020, 2025)	Powiats by number of inhabitants and voivodships (2000, 2010, 2015, 2020, 2025)	4	83
Ludność w powiatach w latach 2024 i 2025	Population by powiats in 2024 and 2025	5	84
Miasta według liczby mieszkańców oraz województw (1980, 1990, 2000, 2010, 2020, 2025)	Towns by number of inhabitants and voivodships (1980, 1990, 2000, 2010, 2020, 2025)	6	88
Ludność w miastach w latach 2024 i 2025	Urban population in 2024 and 2025	7	89
Ludność w miastach liczących w 2025 r. 100 tys. i więcej mieszkańców (1950, 1960, 1970, 1980, 1990, 2000, 2010, 2015, 2020, 2024, 2025)	Population in towns with 100 thousand inhabitants and over in 2025 (1950, 1960, 1970, 1980, 1990, 2000, 2010, 2015, 2020, 2024, 2025)	8	100
Gminy według liczby ludności na terenach wiejskich oraz województw (1980, 1990, 2000, 2010, 2020, 2025)	Gminas by number of rural population and voivodships (1980, 1990, 2000, 2010, 2020, 2025)	9	101
Ludność na terenach wiejskich według gmin w latach 2024 i 2025	Rural population in gminas in 2024 and 2025	10	102
Ludność w gminach miejsko-wiejskich według płci i województw (1992, 2000, 2010, 2020, 2025)	Population in urban-rural gminas by sex of inhabitants and voivodships (1992, 2000, 2010, 2020, 2025)	11	125
Gminy miejsko-wiejskie według liczby ludności oraz województw (1992, 2000, 2010, 2020, 2025)	Urban-rural gminas by number of population and voivodships (1992, 2000, 2010, 2020, 2025)	12	126
Ludność w gminach miejsko-wiejskich w latach 2024 i 2025	Population in urban-rural gminas in 2024 and 2025	13	127
Struktura ludności według cech demograficznych	**Population structure by demographic characteristics**		
Ludność według płci i wieku (1980, 1990, 2000, 2010, 2020, 2025)	Population by sex and age (1980, 1990, 2000, 2010, 2020, 2025)	14	134
Ludność według płci i wieku w 2025 r.	Population by sex and age in 2025	15	140
Ludność według wieku i województw w 2025 r.	Population by age and voivodships in 2025	16	144
Ludność w wieku produkcyjnym i nieprodukcyjnym według województw w 2025 r.	Working age and non-working age population by voivodships in 2025	17	150
Ludność w miastach liczących w 2025 r. 100 tys. i więcej mieszkańców według płci i wieku (2024, 2025)	Population in towns with 100 thousand inhabitants and over by sex and age in 2025 (2024, 2025)	18	154
Mediana wieku (wiek środkowy) ludności według płci i województw (1990, 2000, 2010, 2020, 2025)	Median age of population by sex and voivodships (1990, 2000, 2010, 2020, 2025)	19	160
Ludność w wieku produkcyjnym i nieprodukcyjnym (1980, 1990, 2000, 2010, 2020, 2025)	Population at working and non-working age (1980, 1990, 2000, 2010, 2020, 2025)	20	161
Bilans ludności w wieku produkcyjnym według płci i województw (1980, 1995, 2000, 2010, 2020, 2025)	Balance of population at working age by sex and voivodships (1980, 1995, 2000, 2010, 2020, 2025)	21	163
Zestawienie jednostek administracyjnych i terytorialnych w 2025 r.	List of administrative and territorial units in 2025	22	166

		Tabl. Table	Str. Page
Rezydenci	**Resident population**		
Rezydenci według płci i wieku (2010, 2020, 2025)	Resident population by sex and age (2010, 2020, 2025)	23	167
Rezydenci według ekonomicznych grup wieku, płci i województw w 2025 r.	Resident population by economic age groups, sex and voivodships in 2025	24	168
DZIAŁ II. **RUCH NATURALNY LUDNOŚCI**	PART II. **VITAL STATISTICS OF POPULATION**		
Uwagi	Notes	x	173
Małżeństwa	**Marriages**		
Małżeństwa zawarte i rozwiązane (bilans małżeństw) (1980, 1990, 2000, 2010, 2020, 2025)	Marriages contracted and dissolved (balance of marriages) (1980, 1990, 2000, 2010, 2020, 2025)	1 (25)	181
Małżeństwa zawarte i rozwiązane w 2025 r. według województw (bilans małżeństw)	Marriages contracted and dissolved by voivodships in 2025 (balance of marriages)	2 (26)	182
Małżeństwa według województw (1990, 2000, 2010, 2020, 2025)	Marriages by voivodships (1990, 2000, 2010, 2020, 2025)	3 (27)	184
Nowożeńcy według wieku (1980, 1990, 2000, 2010, 2020, 2025)	Bridegrooms and brides by age (1980, 1990, 2000, 2010, 2020, 2025)	4 (28)	185
Nowożeńcy, którzy w 2025 r. zawarli związek małżeński w Polsce według wieku i miejsca zamieszkania przed ślubem	Bridegrooms and brides who married in Poland by age and place of residence before marriage in 2025	5 (29)	187
Nowożeńcy w 2025 r. według wieku i województw	Bridegrooms and brides by age and voivodships in 2025	6 (30)	190
Nowożeńcy według wieku i województw na 1000 ludności w wieku 15 lat i więcej danej płci i grupy wieku (1990, 2000, 2010, 2020, 2025)	Bridegrooms and brides by age and voivodships per 1000 population aged 15 and more of each sex and age group (1990, 2000, 2010, 2020, 2025)	7 (31)	193
Małżeństwa zawarte w 2025 r. według wieku nowożeńców	Marriages contracted in 2025 by age of bridegrooms and brides	8 (32)	196
Małżeństwa wyznaniowe (2000, 2010, 2020, 2025)	Religious marriages (2000, 2010, 2020, 2025)	9 (33)	199
Małżeństwa zawarte w 2025 r. według płci i poprzedniego stanu cywilnego prawnego nowożeńców	Marriages contracted in 2025 by sex and previous marital law status of bridegrooms and brides	10 (34)	202
Małżeństwa zawarte w 2025 r. według płci, wieku i poprzedniego stanu cywilnego nowożeńców	Marriages contracted in 2025 by sex, age and previous marital status of bridegrooms and brides	11 (35)	204
Nowożeńcy w młodym wieku według województwa zamieszkania przed ślubem w 2025 r.	Bridegrooms at the age of 18—20 and brides at the age of 16—17 by voivodships of residence before marriage in 2025	12 (36)	207
Nowożeńcy w 2025 r. według wieku, poprzedniego stanu cywilnego oraz roku rozwiązania poprzedniego małżeństwa	Bridegrooms and brides by age, previous marital status and year of dissolution of previous marriage in 2025	13 (37)	208
Małżeństwa zawarte w 2025 r. według różnicy wieku między małżonkami	Marriages contracted in 2025 by difference in age between the spouses	14 (38)	209
Małżeństwa zawarte w 2025 r. według poziomu wykształcenia nowożeńców	Marriages contracted in 2025 by education level of bridegrooms and brides	15 (39)	210
Małżeństwa w miastach liczących w 2025 r. 100 tys. i więcej mieszkańców (1990, 2000, 2010, 2020, 2025)	Marriages in towns with 100 thousand inhabitants and over in 2025 (1990, 2000, 2010, 2020, 2025)	16 (40)	213
Małżeństwa w miastach liczących w 2025 r. 100 tys. i więcej mieszkańców według wieku nowożeńców	Marriages in towns with 100 thousand inhabitants and over by age of bridegrooms and brides in 2025	17 (41)	214
Małżeństwa zawarte w 2025 r. według województwa zamieszkania przed ślubem	Marriages contracted in 2025 by voivodships of residence before marriage	18 (42)	216

		Tabl. Table	Str. Page
Małżeństwa według miesiąca zawarcia małżeństwa (1980, 1990, 2000, 2010, 2020, 2025)	Marriages by month of contracting (1980, 1990, 2000, 2010, 2020, 2025)	19 (43)	220
Małżeństwa według miesiąca zawarcia małżeństwa oraz województw w 2025 r.	Marriages by month of contracting and voivodships in 2025	20 (44)	221
Małżeństwa pierwsze i powtórne (1980, 1990, 2000, 2010, 2020, 2025)	First marriages and remarriages (1980, 1990, 2000, 2010, 2020, 2025)	21 (45)	222
Małżeństwa zawarte w Polsce w 2025 r. przez cudzoziemców według wieku nowożeńców i poprzedniego stanu cywilnego	Marriages contracted in Poland in 2025 by foreigners by age of bridegrooms and brides and previous marital status	22 (46)	222
Małżeństwa zawarte w 2025 r. przez cudzoziemców według wieku nowożeńców i kraju zamieszkania przed ślubem	Marriages contracted in 2025 by foreigners by age of bridegrooms and brides and country of residence before marriage	23 (47)	223
Małżeństwa zawarte w Polsce w 2025 r. według kraju obywatelstwa małżonków	Marriages contracted in Poland in 2025 by country of citizenship of spouses	24 (48)	225
Separacje	**Separations**		
Separacje prawomocnie orzeczone według województw (2000, 2005, 2010, 2020, 2025)	Separations by voivodships (2000, 2005, 2010, 2020, 2025)	25 (49)	226
Separacje orzeczone w 2025 r. według poziomu wykształcenia małżonków	Separations by education level of spouses in 2025	26 (50)	227
Separacje orzeczone w 2025 r. według liczby małoletnich dzieci oraz województw	Separations by number of underage children and voivodships in 2025	27 (51)	227
Separacje orzeczone w 2025 r. według wieku małżonków	Separations by age of spouses in 2025	28 (52)	228
Dzieci pozostające z małżeństw separowanych w 2025 r. według wieku oraz województw	Children of separated couples by age and voivodships in 2025	29 (53)	228
Separacje orzeczone w 2025 r. według okresu trwania małżeństwa oraz przyczyny rozkładu pożycia małżeńskiego	Separations by duration of marriage and cause of marriage dissolution in 2025	30 (54)	229
Rozwody	**Divorces**		
Rozwody (1980, 1990, 2000, 2010, 2020, 2025)	Divorces (1980, 1990, 2000, 2010, 2020, 2025)	31 (55)	230
Rozwody w 2025 r. według poziomu wykształcenia małżonków	Divorces by education level of spouses in 2025	32 (56)	230
Rozwody według województw (1990, 2000, 2010, 2020, 2025)	Divorces by voivodships (1990, 2000, 2010, 2020, 2025)	33 (57)	231
Rozwody orzeczone prawomocnie w 2025 r. w Polsce według miejsca zamieszkania osoby wnoszącej powództwo o rozwód	Divorces by place of residence of person filling petition for a divorce in 2025	34 (58)	232
Rozwody w miastach liczących w 2025 r. 100 tys. i więcej mieszkańców (1990, 2000, 2010, 2020, 2025)	Divorces in towns with 100 thousand inhabitants and over in 2025 (1990, 2000, 2010, 2020, 2025)	35 (59)	233
Rozwody w 2025 r. według okresu od wniesienia powództwa do prawomocnego orzeczenia rozwodu, strony wnoszącej powództwo oraz orzeczenia o winie	Divorces by duration from the moment of filling petition to the divorce adjudication, person filling petition and guilt of spouses in 2025	36 (60)	234
Rozwody w 2025 r. według okresu trwania małżeństwa oraz wieku małżonków w momencie zawierania małżeństwa	Divorces by duration of marriage and age of spouses at the moment of contracting the marriage in 2025	37 (61)	235
Rozwody w 2025 r. według różnicy wieku między małżonkami oraz przyczyny rozkładu pożycia małżeńskiego	Divorces by difference of age between the spouses and causes of dissolution in 2025	38 (62)	236
Rozwody w 2025 r. według przyczyn rozkładu pożycia małżeńskiego oraz winy stron	Divorces by causes of marriage's dissolution and guilt of spouses in 2025	39 (63)	237
Rozwody w 2025 r. według wieku małżonków w momencie zawarcia małżeństwa	Divorces by age of spouses at the moment of contracting the marriage in 2025	40 (64)	238
Rozwody w 2025 r. według wieku małżonków w momencie wniesienia powództwa	Divorces by age of spouses at the moment of filling petition for divorce in 2025	41 (65)	239

		Tabl. Table	Str. Page
Rozwody w 2025 r. według wieku małżonków w momencie orzeczenia rozwodu	Divorces by age of spouses at the moment of divorce adjudication in 2025	42 (66)	240
Rozwody w 2025 r. według wieku kobiet w momencie wniesienia powództwa oraz liczby małoletnich dzieci	Divorces by age of females at the moment of filling petition for divorce and by number of underage children in 2025	43 (67)	241
Rozwody w 2025 r. według miejsca zamieszkania powoda oraz liczby małoletnich dzieci	Divorces by place of residence of persons filling petition for divorce and number of underage children in 2025	44 (68)	242
Rozwody w 2025 r. według liczby małoletnich dzieci oraz województw	Divorces by number of minor children and voivodships in 2025	45 (69)	243
Dzieci pozostające z małżeństw rozwiedzionych w 2025 r. według wieku oraz województw	Children of divorced couples by age and voivodships in 2025	46 (70)	243
Małoletnie dzieci według wieku pozostające z małżeństw rozwiedzionych w 2025 r.	Minor children of divorced couples by age in 2025	47 (71)	244
Rozwody w 2025 r. według liczby małoletnich dzieci w małżeństwie oraz okresu trwania małżeństwa	Divorces by number of minor children and duration of marriage in 2025	48 (72)	245
Rozwody według liczby małoletnich dzieci w małżeństwie (1980, 1990, 2000, 2010, 2020, 2025)	Divorces by number of minor children (1980, 1990, 2000, 2010, 2020, 2025)	49 (73)	246
Rozwody w 2025 r. według decyzji sądu o wykonywaniu władzy rodzicielskiej i opieki nad małoletnimi dziećmi	Divorces by court decision on care for minor children in 2025	50 (74)	246
Rozwody według decyzji sądu o wykonywaniu władzy rodzicielskiej i opieki nad małoletnimi dziećmi oraz województw (1980, 1990, 2000, 2010, 2020, 2025)	Divorces by court decision on care for minor children and by voivodships (1980, 1990, 2000, 2010, 2020, 2025)	51 (75)	247
Rozwiedzeni w 2025 r. według statusu na rynku pracy	Divorced persons by main activity status in 2025	52 (76)	248
Urodzenia	**Births**		
Urodzenia (1980, 1990, 2000, 2010, 2020, 2025)	Births (1980, 1990, 2000, 2010, 2020, 2025)	53 (77)	250
Urodzenia według województw w 2025 r.	Births by voivodships in 2025	54 (78)	252
Urodzenia w miastach liczących w 2025 r. 100 tys. i więcej mieszkańców	Births in towns with 100 thousand inhabitants and over in 2025	55 (79)	253
Urodzenia według płci noworodka i województw (1980, 1990, 2000, 2010, 2020, 2025)	Births by sex of infant and voivodships (1980, 1990, 2000, 2010, 2020, 2025)	56 (80)	254
Urodzenia żywe według kolejności urodzenia dziecka u matki (1980, 1990, 2000, 2010, 2020, 2025)	Live births by birth order (1980, 1990, 2000, 2010, 2020, 2025)	57 (81)	255
Urodzenia żywe w 2025 r. według kolejności urodzenia dziecka oraz województw	Live births by birth order and voivodships in 2025	58 (82)	256
Urodzenia żywe w miastach liczących w 2025 r. 100 tys. i więcej mieszkańców według kolejności urodzenia dziecka	Live births in towns with 100 thousand inhabitants and over by birth order in 2025	59 (83)	257
Urodzenia żywe według wieku matki (1980, 1990, 2000, 2010, 2020, 2025)	Live births by age of mother (1980, 1990, 2000, 2010, 2020, 2025)	60 (84)	258
Urodzenia żywe w 2025 r. według wieku matki i województw	Live births by age of mother and voivodships in 2025	61 (85)	259
Urodzenia żywe według wieku matki w miastach liczących w 2025 r. 100 tys. i więcej mieszkańców	Live births by age of mother in towns with 100 thousand inhabitants and over in 2025	62 (86)	260
Urodzenia żywe w 2025 r. według kolejności urodzenia dziecka, płci noworodka i wieku matki	Live births by birth order, sex of infant and age of mother in 2025	63 (87)	261
Urodzenia martwe w 2025 r. według wieku matki, płci noworodka i kolejności urodzenia dziecka	Stillbirths by age of mother, sex of infant and birth order in 2025	64 (88)	270
Urodzenia żywe w 2025 r. według wieku rodziców	Live births by age of parents in 2025	65 (89)	271

		Tabl. Table	Str. Page
Urodzenia żywe według wieku i stanu cywilnego matki w 2025 r.	Live births by age and marital status of mother in 2025	66 (90)	273
Urodzenia żywe w 2025 r. według odstępów urodzeniowych, wieku matki oraz kolejności urodzenia	Live births by birth intervals, age of mother and birth order in 2025	67 (91)	274
Urodzenia żywe małżeńskie w 2025 r. według okresu trwania małżeństwa i kolejności urodzenia dziecka	Legitimate live births by marriage duration and birth order in 2025	68 (92)	275
Urodzenia małżeńskie w 2025 r. według roku zawarcia małżeństwa i kolejności urodzenia dziecka	Legitimate births by year in which marriage was contracted and birth order in 2025	69 (93)	276
Urodzenia według poziomu wykształcenia matki (1980, 1990, 2000, 2010, 2020, 2025)	Births by education level of mother (1980, 1990, 2000, 2010, 2020, 2025)	70 (94)	278
Urodzenia żywe według wykształcenia matki i województw w 2025 r.	Live births by education level of mother and voivodships in 2025	71 (95)	279
Urodzenia żywe w 2025 r. według wieku i poziomu wykształcenia matki	Live births by age and education level of mother in 2025	72 (96)	281
Urodzenia w 2025 r. według kolejności urodzenia dziecka i poziomu wykształcenia matki	Births by order and education level of mother in 2025	73 (97)	283
Wiek środkowy matek według kolejności urodzenia dziecka i poziomu wykształcenia matki (1990, 2000, 2010, 2020, 2025)	Median age of mothers by birth order and education level of mother (1990, 2000, 2010, 2020, 2025)	74 (98)	285
Urodzenia żywe — małżeńskie i pozamałżeńskie według poziomu wykształcenia rodziców w 2025 r.	Live births — legitimate and illegitimate by education level of parents in 2025	75 (99)	286
Płodność kobiet i współczynniki reprodukcji ludności (1980, 1990, 2000, 2010, 2020, 2025)	Female fertility and reproduction rates of population (1980, 1990, 2000, 2010, 2020, 2025)	76 (100)	287
Płodność kobiet i współczynniki reprodukcji ludności w 2025 r. według województw	Female fertility and reproduction rates of population by voivodships in 2025	77 (101)	288
Płodność kobiet i współczynniki reprodukcji ludności w miastach liczących w 2025 r. 100 tys. i więcej mieszkańców	Female fertility and reproduction rates of population in towns with 100 thousand inhabitants and over in 2025	78 (102)	290
Urodzenia w 2025 r. z porodów wielorakich według płci noworodka i wieku matki	Births from multiple deliveries by sex of infant and age of mother in 2025	79 (103)	291
Urodzenia i porody według województw w 2025 r.	Births and deliveries by voivodships in 2025	80 (104)	292
Urodzenia żywe w 2025 r. według wagi noworodka przy urodzeniu i województw	Live births by weight of new born infant and voivodships in 2025	81 (105)	293
Urodzenia w 2025 r. według wagi noworodka przy urodzeniu oraz wielorakości porodu	Births by weight of new born infant and kind of delivery in 2025	82 (106)	293
Urodzenia w 2025 r. według wieku matki oraz wagi noworodka przy urodzeniu	Births by age of mother and weight of new born infant in 2025	83 (107)	295
Urodzenia w 2025 r. według wieku matki oraz okresu trwania ciąży	Births by age of mother and period of gestation in 2025	84 (108)	297
Urodzenia w 2025 r. według okresu trwania ciąży, płci oraz wagi noworodka przy urodzeniu	Births by period of gestation, sex and weight of new born infant in 2025	85 (109)	303
Urodzenia żywe według miesiąca (1980, 1990, 2000, 2010, 2020, 2025)	Live births by month (1980, 1990, 2000, 2010, 2020, 2025)	86 (110)	312
Urodzenia żywe według miesiąca i dnia tygodnia w 2025 r.	Live births by month and day of the week in 2025	87 (111)	313
Zgony	**Deaths**		
Zgony według płci (1980, 1990, 2000, 2010, 2020, 2025)	Deaths by sex (1980, 1990, 2000, 2010, 2020, 2025)	88 (112)	314
Zgony według wieku i płci (1980, 1990, 2000, 2010, 2020, 2025)	Deaths by age and sex (1980, 1990, 2000, 2010, 2020, 2025)	89 (113)	314

		Tabl. Table	Str. Page
Zgony w 2025 r. według wieku, płci i województw	Deaths by age, sex and voivodships in 2025	90 (114)	318
Zgony według wieku i płci zmarłych w miastach liczących w 2025 r. 100 tys. i więcej mieszkańców	Deaths by age and sex in towns with 100 thousand inhabitants and more in 2025	91 (115)	324
Zgony osób w wieku 15 lat i więcej według płci, stanu cywilnego oraz wieku zmarłych w 2025 r.	Deaths of population aged 15 and more by sex, marital status and age of deceased in 2025	92 (116)	327
Zgony osób w wieku 15 lat i więcej według płci, stanu cywilnego oraz województw w 2025 r.	Deaths of population aged 15 and more by sex, marital status and voivodships in 2025	93 (117)	328
Zgony osób w wieku 13 lat i więcej według wieku, płci i poziomu wykształcenia w 2025 r.	Deaths of population aged 13 and more by age, sex and education level in 2025	94 (118)	330
Zgony osób w wieku 13 lat i więcej według poziomu wykształcenia, płci i województw w 2025 r.	Deaths of population aged 13 and more by education level, sex and voivodships in 2025	95 (119)	332
Zgony według miesiąca (1980, 1990, 2000, 2010, 2020, 2025)	Deaths by month (1980, 1990, 2000, 2010, 2020, 2025)	96 (120)	333
Zgony według miesiąca w 2025 r.	Deaths by month in 2025	97 (121)	333
Zgony według wybranych przyczyn (1980, 1990, 2000, 2010, 2025)	Deaths by selected causes (1980, 1990, 2000, 2010, 2025)	98 (122)	334
Zgony według wieku i płci zmarłych oraz przyczyn w 2025 r.	Deaths by age, sex of deceased and causes in 2025	99 (123)	338
Zgony według przyczyn i województw w 2025 r.	Deaths by causes and voivodships in 2025	100 (124)	374
Zgony według miejsca zgonu (1980, 1990, 2000, 2010, 2020, 2025)	Deaths by place of death (1980, 1990, 2000, 2010, 2020, 2025)	101 (125)	378
Zgony niemowląt według wieku (1980, 1990, 2000, 2010, 2020, 2025)	Infant deaths by age (1980, 1990, 2000, 2010, 2020, 2025)	102 (126)	378
Zgony niemowląt według kolejności urodzenia dziecka u matki (1980, 1990, 2000, 2010, 2020, 2025)	Infant deaths by birth order (1980, 1990, 2000, 2010, 2020, 2025)	103 (127)	379
Zgony niemowląt według płci i wieku w 2025 r.	Infant deaths by sex and age in 2025	104 (128)	380
Zgony niemowląt według płci i kolejności urodzenia dziecka u matki w 2025 r.	Infant deaths by sex and birth order in 2025	105 (129)	381
Zgony niemowląt według miesiąca w 2025 r.	Infant deaths by month in 2025	106 (130)	381
Zgony niemowląt według kolejności urodzenia dziecka i wieku matki w 2025 r.	Infant deaths by birth order and age of mother in 2025	107 (131)	382
Zgony niemowląt w 2025 r. według wieku, wielorakości porodu i wagi noworodka przy urodzeniu	Infant deaths by age, kind of delivery and weight of new born infant in 2025	108 (132)	384
Zgony niemowląt w 2025 r. według wieku matki, wielorakości porodu i wagi noworodka przy urodzeniu	Infant deaths by age of mother, kind of delivery and weight of new born infant in 2025	109 (133)	386
Zgony niemowląt według okresu trwania ciąży i wieku matki oraz płci zmarłych niemowląt (1995, 2000, 2010, 2020, 2025)	Infant deaths by sex of infant, mother's gestation period and age of mother (1995, 2000, 2010, 2020, 2025)	110 (134)	387
Zgony niemowląt w 2025 r. według okresu trwania ciąży matki, wieku i wagi noworodka przy urodzeniu	Infant deaths by mother's gestation period, age and weight of new born infant in 2025	111 (135)	389
Zgony niemowląt w 2025 r. według kolejności urodzenia dziecka i poziomu wykształcenia matki	Infant deaths by birth order and education level of mother in 2025	112 (136)	391
Zgony niemowląt w 2025 r. według wieku i poziomu wykształcenia matki	Infant deaths by age and education level of mother in 2025	113 (137)	392
Zgony niemowląt według wybranych przyczyn (1980, 1990, 2000, 2010, 2025)	Infant deaths by selected causes (1980, 1990, 2000, 2010, 2025)	114 (138)	393
Zgony niemowląt według wybranych przyczyn i województw w 2025 r.	Infant deaths by selected causes and voivodships in 2025	115 (139)	395
Umieralność okołoporodowa według województw (1980, 1990, 2000, 2010, 2020, 2025)	Perinatal mortality by voivodships (1980, 1990, 2000, 2010, 2020, 2025)	116 (140)	397

		Tabl. Table	Str. Page
Przeciętne dalsze trwanie życia w latach 1970—2025	Life expectancy in 1970—2025	117 (141)	398
Przeciętne dalsze trwanie życia według województw w 2025 r.	Life expectancy by voivodships in 2025	118 (142)	399
Przeciętne trwanie życia noworodka urodzonego w latach 1990, 2000, 2010, 2020 i 2025 według województw	Life expectancy at birth in 1990, 2000, 2010, 2020 and 2025 by voivodships	119 (143)	400
Oczekiwane trwanie życia w zdrowiu w latach 2010, 2014—2024	Healthy life years in 2010, 2014—2024	120 (144)	401
Oczekiwane trwanie życia w zdrowiu według województw w 2024 r.	Healthy life years by voivodships in 2024	121 (145)	402
Oczekiwane trwanie życia w zdrowiu noworodka urodzonego w latach 2010, 2015, 2020, 2023 i 2024 według województw	Healthy life years at birth in 2010, 2015, 2020, 2023 and 2024 by voivodships	122 (146)	402
Przedwcześnie utracone lata życia (PYLL) według wybranych grup przyczyn w latach 2000—2024 na 100 tys. ludności	Potential years of life lost (PYLL) due to selected causes in 2000—2024 per 100 thousand population	123 (147)	403
Przedwcześnie utracone lata życia (PYLL) według wybranych grup przyczyn w 2024 r. na 100 tys. ludności	Potential years of life lost (PYLL) due to selected causes in 2024 per 100 thousand population	124 (148)	404
Przedwcześnie utracone lata życia (PYLL) według wybranych grup przyczyn w 2024 r. w podziale na grupy wieku na 100 tys. ludności	Potential years of life lost (PYLL) due to selected causes and age groups in 2024 per 100 thousand population	125 (149)	404
Przedwcześnie utracone lata życia (PYLL) według wybranych grup przyczyn w 2024 r. według województw na 100 tys. ludności	Potential years of life lost (PYLL) due to selected causes by voivodships in 2024 per 100 thousand population	126 (150)	405
Przedwcześnie utracone lata życia (PYLL) według województw w latach 2000—2024 na 100 tys. ludności	Potential years of life lost (PYLL) in 2000—2024 by voivodships per 100 thousand population	127 (151)	406
DZIAŁ III. **MIGRACJE LUDNOŚCI**	PART III. **MIGRATION OF POPULATION**		
Uwagi	Notes	x	407
Migracje wewnętrzne i zagraniczne na pobyt stały (1952—2025)	Internal and international migration for permanent residence (1952—2025)	1 (152)	414
Migracje wewnętrzne	**Internal migration**		
Migracje wewnętrzne na pobyt stały według płci migrantów i województw w 2025 r.	Internal migration for permanent residence by sex of migrants and voivodships in 2025	2 (153)	416
Migracje wewnętrzne na pobyt stały według kierunków i województw w 2025 r. na 1000 ludności	Internal migration for permanent residence by directions and voivodships per 1000 population in 2025	3 (154)	416
Migracje wewnętrzne na pobyt stały według kierunków i województw w 2025 r.	Internal migration for permanent residence by directions and voivodships in 2025	4 (155)	417
Migracje wewnętrzne na pobyt stały według poprzedniego i obecnego województwa zamieszkania w 2025 r.	Internal migration for permanent residence by previous and present voivodships of residence in 2025	5 (156)	418
Migracje wewnętrzne na pobyt stały według płci oraz poprzedniego i obecnego makroregionu zamieszkania w 2025 r.	Internal migration for permanent residence by sex and previous and present macroregion of residence in 2025	6 (157)	420
Migracje wewnętrzne na pobyt stały według kierunków, regionów i podregionów w 2025 r.	Internal migration for permanent residence by directions, regions and subregions in 2025	7 (158)	421
Migracje wewnętrzne na pobyt stały według kierunków i wieku migrantów w 2025 r.	Internal migration for permanent residence by directions and age of migrants in 2025	8 (159)	423
Migracje wewnętrzne na pobyt stały według kierunków, wieku migrantów i województw w 2025 r.	Internal migration for permanent residence by directions, age of migrants and voivodships in 2025	9 (160)	426
Migracje wewnątrzwojewódzkie na pobyt stały w 2025 r.	Intravoivodship migration for permanent residence in 2025	10 (161)	429

		Tabl. Table	Str. Page
Migracje wewnętrzne na pobyt stały według obecnego i poprzedniego miejsca zamieszkania oraz płci migrantów w 2025 r.	Internal migration for permanent residence by present and previous place of residence and sex of migrants in 2025	11 (162)	430
Migracje wewnętrzne na pobyt stały w miastach liczących 100 tys. i więcej mieszkańców w 2025 r.	Internal migration for permanent residence in towns with 100 thousand inhabitants and over in 2025	12 (163)	431
Migracje wewnętrzne ludności w wieku 15 lat i więcej na pobyt stały według płci i stanu cywilnego migrantów w 2025 r.	Internal migration of population at the age of 15 and more for permanent residence by sex and legal marital status of migrants in 2025	13 (164)	432
Ludność zameldowana na pobyt czasowy ponad 3 miesiące (1980, 1985, 1995, 2000, 2005, 2010, 2015, 2020, 2024, 2025)	Population registered for temporary stay above 3 months (1980, 1985, 1995, 2000, 2005, 2010, 2015, 2020, 2024, 2025)	14 (165)	433
Ludność zameldowana na pobyt czasowy ponad 3 miesiące według makroregionów w 2025 r.	Population registered for temporary stay above 3 months by macroregions in 2025	15 (166)	433
Ludność zameldowana na pobyt czasowy ponad 3 miesiące według płci i województw w latach 2024 i 2025	Population registered for temporary stay above 3 months by sex and voivodships in 2024 and 2025	16 (167)	434
Ludność zameldowana na pobyt czasowy ponad 3 miesiące według płci, regionów i podregionów w 2025 r.	Population registered for temporary stay above 3 months by sex, regions and subregions in 2025	17 (168)	436
Ludność zameldowana na pobyt czasowy ponad 3 miesiące według płci i wieku w latach 2024 i 2025	Population registered for temporary stay above 3 months by sex and age in 2024 and 2025	18 (169)	438
Ludność zameldowana na pobyt czasowy ponad 3 miesiące według województw stałego i czasowego zameldowania w 2025 r.	Population registered for temporary stay above 3 months by voivodships of registration for permanent and temporary stay in 2025	19 (170)	440
Ludność zameldowana na pobyt czasowy ponad 3 miesiące w miastach liczących 100 tys. i więcej mieszkańców w 2025 r.	Population registered for temporary stay above 3 months in towns with 100 thousand inhabitants and over in 2025	20 (171)	442
Ludność w wieku 15 lat i więcej zameldowana na pobyt czasowy ponad 3 miesiące według płci i stanu cywilnego (2020, 2024, 2025)	Population at the age of 15 and more registered for temporary stay above 3 months by sex and legal marital status (2020, 2024, 2025)	21 (172)	443
Ludność w wieku 15 lat i więcej zameldowana na pobyt czasowy ponad 3 miesiące według stanu cywilnego i województw w 2025 r.	Population at the age of 15 and more registered for temporary stay above 3 months by legal marital status and voivodships in 2025	22 (173)	445
Ludność zameldowana na pobyt czasowy ponad 3 miesiące według makroregionów stałego i czasowego zameldowania w 2025 r.	Population registered for temporary stay above 3 months by macroregions of registration for permanent and temporary stay in 2025	23 (174)	446
Migracje zagraniczne	**International migration**		
Migracje zagraniczne na pobyt stały według kontynentów (1990, 1995, 2000, 2005, 2010, 2014, 2020, 2024, 2025)	International migration for permanent residence by continents (1990, 1995, 2000, 2005, 2010, 2014, 2020, 2024, 2025)	24 (175)	447
Migracje zagraniczne na pobyt stały według krajów w 2025 r.	International migration for permanent residence by countries in 2025	25 (176)	448
Migracje zagraniczne na pobyt stały według płci i wieku migrantów w 2025 r.	International migration for permanent residence by sex and age of migrants in 2025	26 (177)	449
Migracje zagraniczne na pobyt stały według płci, wieku i stanu cywilnego migrantów (1981—2014, 2016—2020, 2024, 2025)	International migration for permanent residence by sex, age and legal marital status of migrants (1981—2014, 2016—2020, 2024, 2025)	27 (178)	450
Migracje zagraniczne na pobyt stały według krajów i województw w 2025 r.	International migration for permanent residence by countries and voivodships in 2025	28 (179)	452
Imigracja na pobyt stały według obywatelstwa oraz płci i kraju urodzenia imigrantów w 2025 r.	Immigration for permanent residence by citizenship, sex and country of birth of immigrants in 2025	29 (180)	454

	Tabl. Table	Str. Page
Imigracja na pobyt stały według płci, miejsca urodzenia i kraju obywatelstwa imigrantów w 2025 r.	Immigration for permanent residence by sex, place of birth and country of citizenship of immigrants in 2025	30 (181)	455
Emigracja na pobyt stały według płci i kraju obywatelstwa emigrantów w 2025 r.	Emigration for permanent residence by sex and country of citizenship of emigrants in 2025	31 (182)	455
Imigracja do Polski na okres co najmniej 12 miesięcy według płci imigrantów oraz kraju poprzedniego zamieszkania (2024, 2025)	Immigration to Poland for period of at least 12 months by sex of migrants and country of previous residence (2024, 2025)	32 (183)	456
Emigracja z Polski na okres co najmniej 12 miesięcy według płci emigrantów oraz kraju następnego zamieszkania (2024, 2025)	Emigration from Poland for period of at least 12 months by sex of emigrants and country of next residence (2024, 2025)	33 (184)	457
Migracje zagraniczne na okres co najmniej 12 miesięcy według płci oraz kraju poprzedniego/następnego zamieszkania (2010, 2015, 2020, 2023, 2024)	International migration for period of at least 12 months by sex and country of previous/next residence (2010, 2015, 2020, 2023, 2024)	34 (185)	458
Obywatele Unii Europejskiej, którzy otrzymali zaświadczenie o zarejestrowaniu pobytu obywatela UE w Polsce według płci i obywatelstwa (2010, 2015, 2020, 2025)	European Union citizens who received certificate of registration of EU citizen's residence in Poland by sex and citizenship (2010, 2015, 2020, 2025)	35 (186)	459
Członkowie rodzin obywateli Unii Europejskiej, którzy otrzymali kartę pobytu członka rodziny obywatela UE w Polsce według płci i obywatelstwa (2010, 2015, 2020, 2025)	Family members of the European Union citizens who received a residence card of the EU family member in Poland by sex and citizenship (2010, 2015, 2020, 2025)	36 (187)	459
Obywatele Unii Europejskiej, którzy otrzymali dokument potwierdzający prawo stałego pobytu w Polsce według płci i obywatelstwa (2010, 2015, 2020, 2025)	European Union citizens who received document certifying the right for permanent residence in Poland by sex and citizenship (2010, 2015, 2020, 2025)	37 (188)	460
Cudzoziemcy, którzy otrzymali zezwolenie na pobyt rezydenta długoterminowego Unii Europejskiej w Polsce według płci i obywatelstwa (2010, 2015, 2020, 2025)	Foreigners who received residence permit for a long-term European Union resident in Poland by sex and citizenship (2010, 2015, 2020, 2025)	38 (189)	460
Cudzoziemcy, którzy otrzymali zezwolenie na pobyt stały i pobyt czasowy według obywatelstwa (2005, 2010, 2015, 2020, 2025)	Foreigners who received permit for permanent residence and temporary stay by citizenship (2005, 2010, 2015, 2020, 2025)	39 (190)	461
Cudzoziemcy ubiegający się o ochronę międzynarodową w Polsce według obywatelstwa (2010, 2015, 2020, 2025)	Foreigners who applied for international protection in Poland by citizenship (2010, 2015, 2020, 2025)	40 (191)	462
Cudzoziemcy, którym przyznano status uchodźcy, ochronę uzupełniającą zgodę na pobyt ze względów humanitarnych lub zgodę na pobyt tolerowany według obywatelstwa (2010, 2015, 2020, 2025)	Foreigners who were granted refugee status, subsidiary protection permit for humanitarian reasons or permit for tolerated stay by citizenship (2010, 2015, 2020, 2025)	41 (192)	462
Cudzoziemcy posiadający ważne dokumenty potwierdzające prawo pobytu w Polsce według obywatelstwa i rodzaju zezwolenia (2015, 2020, 2025, 2026)	Foreigners holding the valid residence permits in Poland by citizenship and type of permits (2015, 2020, 2025, 2026)	42 (193)	463
Cudzoziemcy studiujący w Polsce według obywatelstwa (2000/01, 2005/06, 2010/11, 2015/16, 2020/21—2025/26)	Foreigners studying in Poland by citizenship (2000/01, 2005/06, 2010/11, 2015/16, 2020/21—2025/26)	43 (194)	464
Cudzoziemcy, którzy otrzymali zezwolenie na pracę w Polsce według obywatelstwa (2010, 2015, 2020, 2025)	Foreigners who received work permit in Poland by citizenship (2010, 2015, 2020, 2025)	44 (195)	465
Cudzoziemcy, którzy otrzymali zezwolenie na pracę w Polsce według województw (2010, 2015, 2020, 2025)	Foreigners who received work permit in Poland by voivodships (2010, 2015, 2020, 2025)	45 (196)	466
Cudzoziemcy, którzy otrzymali zezwolenie na pracę w Polsce w 2025 r. według obywatelstwa, płci i okresu ważności zezwolenia na pracę	Foreigners, who received work permit in Poland in 2025 by citizenship, sex and the period of validity of the work permit	46 (197)	466
Oświadczenia o powierzeniu wykonywania pracy cudzoziemcowi, wpisane do ewidencji oświadczeń według obywatelstwa cudzoziemców oraz okresu pracy wskazanego w oświadczeniu (2020—2025)	Declarations on entrusting work to a foreigner, entered into the declaration registry by foreigner's citizenship and period of work indicated in the declaration (2020—2025)	47 (198)	467

	Tabl. Table	Str. Page
Oświadczenia o powierzeniu wykonywania pracy cudzoziemcowi, wpisane do ewidencji oświadczeń w 2025 r. według obywatelstwa, płci i wieku cudzoziemców	Declarations on entrusting work to a foreigner, entered into the declaration registry in 2025 by foreigner's citizenship, sex and age 48 (199)	467
Oświadczenia o powierzeniu wykonywania pracy cudzoziemcowi, wpisane do ewidencji oświadczeń w 2025 r. według obywatelstwa cudzoziemców i województw	Declarations on entrusting work to a foreigner, entered into the declaration registry in 2025 by foreigner's citizenship and voivodships ... 49 (200)	468
Zezwolenie na pracę sezonową w Polsce według obywatelstwa (2018—2025)	Seasonal work permit in Poland by citizenship (2018—2025) 50 (201)	468
Zezwolenie na pracę sezonową w Polsce według obywatelstwa i miesiąca wydania zezwolenia w 2025 r.	Seasonal work permit in Poland by citizenship and month of issue of the permit in 2025 ..... 51 (202)	469
Zezwolenie na pracę sezonową w Polsce według województw (2018—2025)	Seasonal work permit in Poland by voivodships (2018—2025) 52 (203)	469
Zezwolenie na pracę sezonową w Polsce według obywatelstwa i województw w 2025 r.	Seasonal work permit in Poland by citizenship and voivodships in 2025 ..... 53 (204)	470
Repatriacja do Polski w latach 1997—2025	Repatriation to Poland in 1997—2025 ..... 54 (205)	470
Wizy repatriacyjne do Polski wydane w latach 1997—2025 według krajów wydania wizy ...	Repatriation visas to Poland issued in 1997—2025 by countries in which visa was issued 55 (206)	471
Repatriacja do Polski w latach 1998—2025 według województw osiedlenia	Repatriation to Poland in 1998—2025 by voivodships of settlement 56 (207)	471
Osoby i rodziny przybyłe w ramach repatriacji do Polski w latach 2001—2025	Persons and families who arrived in Poland within repatriation in 2001—2025 ..... 57 (208)	471
Nabycie obywatelstwa polskiego według kraju poprzedniego obywatelstwa (2005, 2010, 2015, 2020, 2025)	Acquisition of Polish citizenship by country of previous citizenship (2005, 2010, 2015, 2020, 2025) 58 (209)	472
Nabycie obywatelstwa polskiego według kraju poprzedniego obywatelstwa i trybu nabycia obywatelstwa (2015, 2020, 2025)	Acquisition of Polish citizenship by country of previous citizenship and mode of acquisition of citizenship (2015, 2020, 2025) 59 (210)	473
Karty Polaka przyznane w latach 2008—2025 według krajów, w których zostały przyznane	Pole's Cards granted in 2008—2025 by countries where they were granted 60 (211)	474
Obywatele państw trzecich, którym odmówiono wjazdu na granicy zewnętrznej według obywatelstwa i rodzaju granicy (2015, 2020, 2025)	Third-country nationals refused entry at the external border by citizenship and type of border (2015, 2020, 2025) 61 (212)	474
Obywatele państw trzecich, co do których stwierdzono fakt nielegalnego przebywania, nałożono obowiązek wyjazdu oraz którzy faktycznie opuścili terytorium Polski według obywatelstwa (2015, 2020, 2025)	Third-country nationals found to be illegally present, who are subject to an obligation to leave and those who actually left the territory of Poland by citizenship (2015, 2020, 2025) 62 (213)	475
Osoby przybyłe z zagranicy zameldowane na pobyt czasowy ponad 3 miesiące według płci i województw (2020, 2024, 2025)	Persons who arrived from abroad registered for temporary stay above 3 months by sex and voivodships (2020, 2024, 2025) 63 (214)	476
Osoby przybyłe z zagranicy zameldowane na pobyt czasowy ponad 3 miesiące według płci i wieku w 2025 r.	Persons who arrived from abroad registered for temporary stay above 3 months by sex and age in 2025 ..... 64 (215)	476
Osoby w wieku 15 lat i więcej przybyłe z zagranicy, zameldowane na pobyt czasowy ponad 3 miesiące według płci, wieku i stanu cywilnego w 2025 r.	Persons at the age of 15 and more who arrived from abroad registered for temporary stay above 3 months by sex, age and marital status in 2025 ..... 65 (216)	477
Osoby przybyłe z zagranicy zameldowane na pobyt czasowy ponad 3 miesiące według województw i obywatelstwa w 2025 r.	Persons who arrived from abroad registered for temporary stay above 3 months by voivodships and citizenship in 2025 ..... 66 (217)	478
Osoby przybyłe z zagranicy zameldowane na pobyt czasowy ponad 3 miesiące według płci i kraju poprzedniego zamieszkania w 2025 r.	Persons who arrived from abroad registered for temporary stay above 3 months by sex and previous country of residence in 2025 67 (218)	480
Ludność czasowo nieobecna w związku z wyjazdem za granicę na okres ponad 6 miesięcy według płci i województw (2020, 2024, 2025)	Population temporarily absent above 6 months due to departure abroad by sex and voivodships (2020, 2024, 2025) 68 (219)	481
Ludność czasowo nieobecna w związku z wyjazdem za granicę na okres ponad 6 miesięcy według płci i wieku w 2025 r.	Population temporarily absent above 6 months due to departure abroad by sex and age in 2025 ..... 69 (220)	481

		Tabl. Table	Str. Page
Ludność czasowo nieobecna w związku z wyjazdem za granicę na okres ponad 6 miesięcy według płci i wybranych krajów w 2025 r.	Population temporarily absent above 6 months due to departure abroad by sex and selected countries in 2025	70 (221)	482
Ludność nieobecna w związku z wyjazdem za granicę na pobyt czasowy w latach 2019—2024 według krajów przebywania — dane szacunkowe	Population absent in 2019—2024 due to departure abroad for temporary stay by countries of stay — estimates data	71 (222)	483
Mapa Polski — WOJEWÓDZTWA	**Map of Poland — VOIVODSHIPS**		484

SPIS WYKRESÓW

LIST OF CHARTS

		Str. Page
Gęstość zaludnienia w 2025 r.	Population density in 2025	88
Ludność według płci i wieku w 2025 r. — piramidy wieku	Population by sex and age in 2025 — age pyramids	88—89
Rozpad małżeństw (1980, 1990, 2000, 2010, 2025)	Dissolution of marriages (1980, 1990, 2000, 2010, 2025)	192
Rozwody według liczby małoletnich dzieci w 2025 r.	Divorces by number of minor children in 2025	192
Urodzenia żywe według kolejności urodzenia dziecka u matki (1980, 1990, 2000, 2010, 2025)	Live births by birth order (1980, 1990, 2000, 2010, 2025)	193
Urodzenia żywe na 1000 kobiet według wieku (1980, 1990, 2000, 2010, 2025)	Live births per 1000 women at age specified (1980, 1990, 2000, 2010, 2025)	193
Ruch naturalny ludności (1950—2025)	Vital statistics of population (1950—2025)	256
Dzietność kobiet w 2025 r.	Total fertility rates in 2025	256
Ruch naturalny ludności w 2025 r. według województw	Vital statistics of population by voivodships in 2025	257
Przeciętne trwanie życia (1950—2025)	Life expectancy (1950—2025)	392
Zgony według wybranych przyczyn na 100 tys. ludności (1980, 1990, 2000, 2010, 2025)	Deaths by selected causes per 100 thousand population (1980, 1990, 2000, 2010, 2025)	392
Przeciętne trwanie życia w 2025 r. według województw	Life expectancy at birth by voivodships in 2025	393
Migracje wewnętrzne na pobyt stały według płci i wieku migrantów w 2025 r.	Internal migration for permanent residence by sex and age of migrants in 2025	416
Migracje zagraniczne na pobyt stały według płci i wieku migrantów w 2025 r.	International migration for permanent residence by sex and age of migrants in 2025	417
Migracje zagraniczne na pobyt stały według krajów w 2025 r.	International migration for permanent residence by countries in 2025	417

OBJAŚNIENIA ZNAKÓW UMOWNYCH
SYMBOLS

Kreska (—) — zjawisko nie wystąpiło.
magnitude zero.

Zero (0,0) — zjawisko istniało w wielkości mniejszej od 0,05.
magnitude not zero but less than 0.05 of a unit.

Kropka (.) — oznacza: brak informacji, konieczność zachowania tajemnicy statystycznej lub że wypełnienie pozycji jest niemożliwe albo niecelowe.
data not available, classified data (statistical confidentiality) or providing data impossible or purposeless.

„W tym” — oznacza, że nie podaje się wszystkich składników sumy.
”Of which” — indicates that not all elements of sum are given.

TABLICE PRZEGLĄDOWE

REVIEW TABLES

Uwagi

1. Dane o liczbie ludności opracowano na podstawie:
— wyników Powszechnego Sumarycznego Spisu Ludności z dnia 14 lutego 1946 r., wyników spisów powszechnych oraz wyników Narodowego Spisu Powszechnego Ludności i Mieszkań z dnia 20 maja 2002 r., 31 marca 2011 r. i 31 marca 2021 r.;
— szacunków stanu i struktury ludności — ustalonych szacunkowo oraz opracowanych metodą bilansową (patrz uwagi do działu I, pkt. 1 i 2).

2. Dane dotyczące ruchu naturalnego i migracji ludności pochodzą z:
— sprawozdawczości urzędów stanu cywilnego — o zarejestrowanych małżeństwach, urodzeniach i zgonach;
— sprawozdawczości sądów — o prawomocnie orzeczonych rozwodach;
— rejestrów Ministerstwa Cyfryzacji — o migracjach wewnętrznych i zagranicznych ludności na pobyt stały i czasowy.

Dodatkowe informacje znajdują się w uwagach do poszczególnych działów.

3. Dane o liczbie i strukturze ludności dla lat 2010—2019 oraz współczynniki demograficzne i dotyczące migracji ludności zostały opracowane przy uwzględnieniu wyników Narodowego Spisu Powszechnego Ludności i Mieszkań z dnia 31 marca 2011 r., natomiast od 2020 r. — przy uwzględnieniu Narodowego Spisu Powszechnego Ludności i Mieszkań z dnia 31 marca 2021 r. (patrz uwagi do działu I, pkt. 6 i 7).

4. Dane o urodzeniach, zgonach ogółem i zgonach niemowląt (wartości bezwzględne oraz współczynniki na 1000 ludności) zostały opracowane zgodnie z kryteriami definicji urodzenia i zgonu noworodka rekomendowanej przez Światową Organizację Zdrowia (patrz uwagi do działu II, pkt. 16 i 24).

5. Podstawą wyliczania wszystkich współczynników demograficznych oraz dotyczących migracji ludności (na 1000 ludności) jest średnia liczba osób zamieszkałych na danym obszarze (województwo, powiat, gmina, tereny miejskie/wiejskie); w przypadku danych rocznych jest to ludność według stanu w dniu 30 czerwca. W latach 1983—2009 podstawą wyliczania współczynników była ludność zameldowana na pobyt stały.

Współczynnik zgonów niemowląt jest liczony w odniesieniu do urodzeń żywych w tym samym okresie.

Notes

1. Data on the size of the population are compiled on the basis of:
— the results of the Summary Population Census as of 14 February 1946, the results of national censuses as well as the results of the Population and Housing Census as of 20 May 2002, 31 March 2011 and 31 March 2021;
— estimates on the size and structure of population — determined by estimation and prepared using the balance method (see notes to the part I, points 1 and 2).

2. Data concerning vital statistics and migration of population come from:
— documentation of Civil Status Offices — regarding registered marriages, births and deaths;
— documentation of courts — regarding legally valid decisions in actions for divorces;
— the registers of the Ministry of Digital Affairs — on internal and international migration of population for permanent and temporary residence.

Additional information can be found in the notes to the individual parts.

3. For 2010—2019 data of the number and structure of population and demographic rates and the migration of the population are calculated on the basis of the Population and Housing Census as of 31 March 2011 and since 2020 — on the basis of the Population and Housing Census as of 31 March 2021 (see notes to the part I, points 6 and 7).

4. The data on births and deaths, including infant deaths (the absolute figures and rates), have been calculated according to the definition of birth and infant death, recommended by the World Health Organization (see notes to the part II, points 16 and 24).

5. The base for a calculation of all demographic rates and the migration of the population (per 1000 population) is average number of persons residing in given area (voivodship, powiat, gmina, urban/ /rural area); for annual data it is the population as of 30 June. In years 1983—2009 base for a calculation of all rates was population registered for permanent stay.

The infant death rate is calculated in relation to live births in the same period.

6. Przyrost naturalny ludności w danym okresie (np. roku) jest to różnica między liczbą urodzeń żywych i liczbą zgonów w tym okresie.

7. Przyrost rzeczywisty w % (stopa przyrostu ludności w danym okresie, np. roku) jest to iloraz liczby ludności według stanu na koniec badanego okresu i liczby ludności według stanu na koniec poprzedniego okresu pomniejszony o 100. W tablicach IV, XI i XII dane prezentowane są w ‰.

8. Relacje ludności w wieku produkcyjnym i nieprodukcyjnym przedstawiono przy pomocy współczynnika „obciążenia", tj. liczby osób w wieku nieprodukcyjnym przypadających na 100 osób w wieku produkcyjnym.

9. Przez ludność w wieku produkcyjnym rozumie się ludność w wieku zdolności do pracy. Dla mężczyzn przyjęto wiek 18—64 lata, dla kobiet — 18—59 lat. Wśród ludności w wieku produkcyjnym wyróżnia się ludność w wieku mobilnym, tj. w wieku 18—44 lata i niemobilnym, tj. mężczyźni — 45—64 lata, kobiety — 45—59 lat. Przez ludność w wieku nieprodukcyjnym rozumie się ludność w wieku przedprodukcyjnym, tj. 0—17 lat oraz ludność w wieku poprodukcyjnym, tj. mężczyźni — 65 lat i więcej, kobiety — 60 lat i więcej.

10. Mediana wieku (wiek środkowy) ludności jest parametrem wyznaczającym granicę wieku, którą połowa ludności już przekroczyła, a druga połowa jeszcze nie osiągnęła.

11. Tendencje w ruchu naturalnym ludności obrazują trzy następujące współczynniki:
— dynamiki demograficznej — wyrażający relację liczby urodzeń do liczby zgonów;
— dzietności kobiet — oznaczający przeciętną liczbę dzieci, które urodziłaby kobieta w ciągu całego okresu rozrodczego (15—49 lat), przy założeniu, że w poszczególnych fazach tego okresu rodziłaby z intensywnością obserwowaną wśród kobiet w badanym roku;
— reprodukcji brutto — wyrażający liczbę żywo urodzonych dziewczynek przypadających na jedną kobietę będącą w wieku rozrodczym.

12. Tendencje w liczbie i strukturze ludności w poszczególnych województwach zostały opisane przez następujące wskaźniki:
— strukturę ludności według wieku obrazującą zmiany odsetka ludności w wybranych grupach wieku;
— medianę wieku;
— dynamikę demograficzną — liczba urodzeń przypadających na jeden zgon.

Dane te pozwalają ponadto na badanie zróżnicowań regionalnych.

13. Tablice X, XI i XII przedstawiają dane w układzie jednostek wyodrębnionych dla celów statystycznych. Klasyfikacja Jednostek Terytorialnych do Celów Statystycznych została wprowadzona Rozporządzeniem Parlamentu Europejskiego i Rady (WE) nr 1059/2003 z dnia 26 maja 2003 r. (Dz. Urz. UE L 154 z 21 czerwca 2003 r.). Dane w tablicach są przedstawione zgodnie z rewizją

6. Natural increase of population in a given period (e.g. year) is the difference between the number of live births and the number of deaths in this period.

7. Actual increase rate in % (growth rate of population in a given period, e.g. year) is the quotient of the population size as at the end of the surveyed period and the population size as at the end of the previous period decreased by 100. In tables IV, XI and XII data are presented in ‰.

8. The ratio of the population in working and non-working age was presented by "dependency ratio", i.e. the number of persons in non-working age per 100 persons in working age.

9. The working age population refers to males aged 18—64 and females aged 18—59. In this category the age groups of mobility (i.e. 18—44) and non-mobility (i.e. 45—64 for males and 45—59 for females) are distinguished. The non-working age population is defined as the pre-working age population, i.e. 0—17 and the post-working age population, i.e. 65 and more for males and 60 and more for females.

10. Median age of population is a parameter determining the exact age, which half of population already exceeded and second half — did not reach yet.

11. The trends in the vital statistics are described by the following three rates:
— demographic dynamics — expressing the ratio between the number of births and deaths;
— total fertility rate — expressing the average number of children that would be born by a woman during her whole reproductive period (15—49 years) assuming that in particular phases of this period she would give birth to children with the intensity observed among women in a year under observation;
— gross reproduction rate — expressing the average number of live born girls per a woman in the reproductive age.

12. The most current trends in the number and structure of population in voivodships are described by the following indicators:
— age population structure — percentage of population in the selected age groups;
— median age;
— demographic dynamics — the number of births per one death.

The information indicates also the territorial distribution of particular phenomena and processes.

13. Tables X, XI and XII present data according the units separated for statistical purposes. The Classification of Territorial Units for Statistics was introduced by the Regulation (EC) No 1059/2003 of the European Parliament and of the Council of 26 May 2003 (OJ UE L 154 of 21 June 2003). The data in the tables are presented in accordance with revision

NUTS 2024, która obowiązuje od 1 stycznia 2024 r. — Rozporządzenie Komisji (UE) nr 2023/674 z dnia 26 grudnia 2022 r. (Dz. Urz. UE L 87 z 24 marca 2023 r.). Zgodnie z tą klasyfikacją funkcjonują następujące jednostki statystyczne: makroregiony (NUTS 1 — 7 jednostek), regiony (NUTS 2 — 17 jednostek) i podregiony (NUTS 3 — 73 jednostki). Poszczególne makroregiony obejmują następujące regiony:

— makroregion południowy — regiony: małopolskie i śląskie;
— makroregion północno-zachodni — regiony: wielkopolskie, zachodniopomorskie i lubuskie;
— makroregion południowo-zachodni — regiony: dolnośląskie i opolskie;
— makroregion północny — regiony: kujawsko-pomorskie, warmińsko-mazurskie i pomorskie;
— makroregion centralny — regiony: łódzkie i świętokrzyskie;
— makroregion wschodni — regiony: lubelskie, podkarpackie i podlaskie;
— makroregion województwo mazowieckie — regiony: warszawski stołeczny i mazowiecki regionalny.

NUTS 2024, effective since 1 January 2024 — Commission Regulation (EU) No 2023/674 of 26 December 2022 (OJ L 87 of 24 March 2023). According to this classification, the following statistical units function: macroregions (NUTS 1 — 7 units), regions (NUTS 2 — 17 units) and subregions (NUTS 3 — 73 units). Macroregions contain the following regions:

— południowy macroregion — regions: małopolskie and śląskie;
— północno-zachodni macroregion — regions: wielkopolskie, zachodniopomorskie and lubuskie;
— południowo-zachodni macroregion — regions: dolnośląskie and opolskie;
— północny macroregion — regions: kujawsko-pomorskie, warmińsko-mazurskie and pomorskie;
— centralny macroregion — regions: łódzkie and świętokrzyskie;
— wschodni macroregion — regions: lubelskie, podkarpackie and podlaskie;
— województwo mazowieckie macroregion — regions: warszawski stołeczny and mazowiecki regionalny.

I. WAŻNIEJSZE DANE O LICZBIE LUDNOŚCI, RUCHU NATURALNYM I MIGRACJACH

MAJOR DATA ON THE POPULATION SIZE, VITAL STATISTICS AND MIGRATION

Lp. No	LATA YEARS	Ludność Population		Małżeństwa Marriages	Rozwody Divorces	Urodzenia żywe Live births	Zgony Deaths		Przyrost naturalny Natural increase	Migracje wewnę Internal migra	
		stan w dniu 30.06. as of 30.06.	stan w dniu 31.12. as of 31.12.				ogółem total	w tym niemowląt of which infant		napływ inflow	odpływ outflow
		w tysiącach in thousands									
											OGÓŁEM
1	1946[a]	23767[b]	23640	281,9	8,0	622,5	241,8	72,5	380,7	2257,0	2257,0
2	1947[a]	23696[b]	23754	308,9	9,0	681,2	258,4	75,9	422,8	1270,0	1270,0
3	1948[a]	23982[b]	24211	319,2	10,0	704,8	267,3	77,6	437,5	1058,0	1058,0
4	1949	24412[b]	24613	273,9	11,1	725,1	280,5	76,9	444,6	1199,0	1199,0
5	1950	24824[b]	25035	267,1	11,0	763,1	288,7	82,4	474,4	1340,0	1340,0
6	1951	25271	25507	270,3	11,1	783,6	312,3	90,2	471,3	1349,8	1349,8
7	1952	25753	25999	267,7	12,5	779,0	286,7	74,3	492,3	1386,2	1386,2
8	1953	26255	26511	261,7	12,8	779,0	266,5	68,2	512,5	1348,6	1348,6
9	1954	26761	27012	263,0	12,4	778,1	276,4	64,3	501,7	1458,7	1458,7
10	1955	27281	27550	258,6	13,3	793,8	261,6	64,6	532,2	1440,0	1440,0
11	1956	27815	28080	260,0	13,8	779,8	249,6	55,1	530,2	1444,2	1444,2
12	1957	28310	28540	256,7	15,7	782,3	269,1	59,9	513,2	1321,9	1321,9
13	1958	28770	29000	263,7	15,7	755,5	241,4	54,7	514,1	1323,4	1323,4
14	1959	29240	29480	277,1	15,4	722,9	252,4	52,0	470,5	1372,0	1372,0
15	1960	29561	29795	244,2	14,8	669,5	224,2	37,5	445,3	1256,2	1256,2
16	1961	29965	30133	236,0	16,8	627,6	227,7	34,0	399,9	1162,5	1162,5
17	1962	30324	30484	228,1	18,0	599,5	239,2	32,9	360,3	1034,1	1034,1
18	1963	30691	30940	219,8	19,5	589,3	231,2	29,8	358,1	986,7	986,7
19	1964	31161	31339	230,7	20,9	563,9	237,0	27,9	326,9	932,9	932,9
20	1965	31496	31551	199,9	23,6	547,4	233,4	23,8	314,0	914,5	914,5
21	1966	31698	31811	225,9	24,4	531,3	233,9	21,6	297,4	840,3	840,3
22	1967	31944	32163	238,0	27,0	521,8	249,1	21,3	272,7	842,1	842,1
23	1968	32305	32426	257,9	29,4	525,8	245,7	19,1	280,1	861,5	861,5
24	1969	32555	32671	270,3	33,0	532,8	264,5	19,9	268,3	898,5	898,5
25	1970	32526	32658	280,3	34,6	547,8	268,6	20,0	279,2	881,9	881,9
26	1971	32805	32909	291,6	36,3	564,4	285,8	18,6	278,6	874,8	874,8
27	1972	33068	33202	307,7	37,4	577,9	267,4	18,5	310,5	895,2	895,2
28	1973	33363	33512	314,5	39,7	600,9	279,5	17,7	321,4	839,4	839,4
29	1974	33691	33846	319,6	39,7	623,7	279,7	17,2	344,0	798,0	798,0
30	1975	34022	34185	330,8	41,3	646,4	299,5	18,6	346,9	863,5	863,5
31	1976	34362	34528	326,7	38,0	672,8	306,8	18,7	366,0	971,5	971,5
32	1977	34698	34850	326,3	43,2	665,2	315,6	19,0	349,6	894,7	894,7
33	1978	35010	35081	327,2	35,8	669,3	328,1	18,0	341,2	964,0	964,0
34	1979	35257	35414	319,0	40,3	691,3	326,0	17,4	365,3	936,6	936,6
35	1980	35578	35735	307,4	39,8	695,8	353,2	17,7	342,6	895,3	895,3
36	1981	35902	36062	322,7	40,2	681,7	331,9	16,9	349,8	800,3	800,3
37	1982	36227	36399	315,8	46,7	705,4	337,9	17,2	367,5	804,6	804,6
38	1983	36571	36745	305,9	45,8	723,6	352,2	16,7	371,4	721,3	721,3
39	1984	36914	37063	285,3	52,9	701,7	367,6	16,1	334,1	684,0	684,0
40	1985	37203	37341	266,8	49,1	680,1	384,0	15,1	296,1	650,6	650,6
41	1986	37456	37572	257,9	50,6	637,2	378,8	13,6	258,4	652,7	652,7
42	1987	37664	37764	252,8	49,7	607,8	380,7	12,9	227,1	631,0	631,0
43	1988	37862	37885	246,8	48,2	589,9	373,0	11,7	216,9	639,5	639,5
44	1989	37937	37988	255,7	47,2	564,4	383,1	10,9	181,3	596,5	596,5

a Dane stanowią wielkości przybliżone. b Przeciętna liczba ludności w roku.

a Approximate values. b Average number of population in year.

trzne tion	Migracje zagraniczne International migration			Ogólne saldo migracji Total net migration	Małżeństwa Marriages	Rozwody Divorces	Urodzenia żywe Live births	Zgony Deaths	Przyrost naturalny Natural increase	Ogólne saldo migracji Total net migration	Zgony niemowląt na 1000 urodzeń żywych Infant deaths per 1000 live births	Lp. No
saldo net	imigracja immigration	emigracja emigration	saldo net									
					na 1000 ludności per 1000 population							
T O T A L												
.	1181,1	1835,9	–654,8	–654,8	11,9	0,3	26,2	10,2	16,0	–27,6	119,8	1
.	228,7	542,7	–314,0	–314,0	13,0	0,4	28,7	10,9	17,8	–13,3	114,7	2
.	62,9	42,7	20,2	20,2	13,3	0,4	29,4	11,2	18,2	0,8	110,1	3
.	19,1	61,4	–42,3	–42,3	11,2	0,5	29,7	11,5	18,2	–1,7	106,0	4
.	8,1	60,9	–52,8	–52,8	10,8	0,4	30,7	11,6	19,1	–2,1	108,0	5
.	3,4	7,8	–4,4	–4,4	10,7	0,4	31,0	12,4	18,6	–0,2	115,2	6
.	3,7	1,6	2,1	2,1	10,4	0,5	30,2	11,1	19,1	0,1	95,3	7
.	2,0	2,8	–0,8	–0,8	10,0	0,5	29,7	10,2	19,5	–0,0	87,5	8
.	2,8	3,8	–1,0	–1,0	9,8	0,5	29,1	10,3	18,8	–0,0	82,6	9
.	4,7	1,9	2,8	2,8	9,5	0,5	29,1	9,6	19,5	0,1	81,4	10
.	27,6	21,8	5,8	5,8	9,4	0,5	28,1	9,0	19,1	0,2	70,7	11
.	91,8	133,4	–41,6	–41,6	9,1	0,6	27,6	9,5	18,1	–1,5	76,5	12
.	92,8	139,3	–46,5	–46,5	9,2	0,6	26,3	8,4	17,9	–1,6	72,4	13
.	43,2	37,0	6,2	6,2	9,5	0,5	24,7	8,6	16,1	0,2	71,9	14
.	5,7	28,0	–22,3	–22,3	8,2	0,5	22,6	7,6	15,0	–0,8	56,1	15
.	3,6	26,5	–22,9	–22,9	7,9	0,6	20,9	7,6	13,3	–0,8	54,1	16
.	3,3	20,2	–16,9	–16,9	7,5	0,6	19,8	7,9	11,9	–0,6	54,8	17
.	2,5	20,0	–17,5	–17,5	7,2	0,6	19,2	7,5	11,7	–0,6	50,5	18
.	2,3	24,2	–21,9	–21,9	7,4	0,7	18,1	7,6	10,5	–0,7	49,5	19
.	2,2	28,6	–26,4	–26,4	6,3	0,8	17,4	7,4	10,0	–0,8	43,5	20
.	2,2	28,8	–26,6	–26,6	7,1	0,8	16,8	7,4	9,4	–0,8	40,7	21
.	2,1	19,9	–17,8	–17,8	7,5	0,9	16,3	7,8	8,5	–0,6	40,7	22
.	2,2	19,4	–17,2	–17,2	8,0	0,9	16,2	7,6	8,6	–0,5	36,3	23
.	2,0	22,1	–20,1	–20,1	8,3	1,0	16,3	8,1	8,2	–0,6	37,4	24
.	1,9	14,1	–12,2	–12,2	8,5	1,1	16,8	8,3	8,5	–0,4	36,4	25
.	1,7	30,2	–28,5	–28,5	8,9	1,1	17,2	8,7	8,5	–0,9	33,0	26
.	1,8	19,1	–17,3	–17,3	9,3	1,1	17,5	8,1	9,4	–0,5	32,1	27
.	1,4	13,0	–11,6	–11,6	9,4	1,2	18,0	8,4	9,6	–0,4	29,5	28
.	1,4	11,8	–10,4	–10,4	9,5	1,2	18,5	8,3	10,2	–0,3	27,5	29
.	1,8	9,6	–7,8	–7,8	9,7	1,2	19,0	8,8	10,2	–0,2	28,8	30
.	1,8	26,7	–24,9	–24,9	9,5	1,1	19,6	8,9	10,7	–0,7	27,7	31
.	1,6	28,9	–27,3	–27,3	9,4	1,2	19,2	9,1	10,1	–0,8	28,5	32
.	1,5	29,5	–28,0	–28,0	9,3	1,0	19,1	9,4	9,7	–0,8	26,8	33
.	1,7	34,2	–32,5	–32,5	9,0	1,1	19,6	9,3	10,3	–0,9	25,2	34
.	1,5	22,7	–21,2	–21,2	8,6	1,1	19,5	9,9	9,6	–0,6	25,4	35
.	1,4	23,8	–22,4	–22,4	9,0	1,1	19,0	9,3	9,7	–0,6	24,9	36
.	0,9	32,1	–31,2	–31,2	8,7	1,3	19,5	9,3	10,2	–0,9	24,4	37
.	1,2	26,2	–25,0	–25,0	8,4	1,3	19,7	9,6	10,1	–0,7	23,1	38
.	1,6	17,4	–15,8	–15,8	7,7	1,4	19,0	10,0	9,0	–0,4	23,0	39
.	1,6	20,5	–18,9	–18,9	7,2	1,3	18,2	10,3	7,9	–0,5	22,1	40
.	1,9	29,0	–27,1	–27,1	6,9	1,4	17,0	10,1	6,9	–0,7	21,3	41
.	1,8	36,4	–34,6	–34,6	6,7	1,3	16,1	10,1	6,0	–0,9	21,2	42
.	2,1	36,3	–34,2	–34,2	6,5	1,3	15,6	9,9	5,7	–0,9	19,9	43
.	2,2	26,6	–24,4	–24,4	6,7	1,2	14,8	10,0	4,8	–0,6	19,3	44

I. WAŻNIEJSZE DANE O LICZBIE LUDNOŚCI, RUCHU NATURALNYM I MIGRACJACH (cd.)

MAJOR DATA ON THE POPULATION SIZE, VITAL STATISTICS AND MIGRATION (cont.)

Lp. No	LATA YEARS	Ludność Population: stan w dniu 30.06. as of 30.06.	Ludność Population: stan w dniu 31.12. as of 31.12.	Małżeństwa Marriages	Rozwody Divorces	Urodzenia żywe Live births	Zgony Deaths: ogółem total	Zgony Deaths: w tym niemowląt of which infant	Przyrost naturalny Natural increase	Migracje wewnę Internal migra: napływ inflow	Migracje wewnę Internal migra: odpływ outflow
		w tysiącach in thousands									
											O G Ó Ł E M (dok.)
1	1990	38031	38073	255,4	42,4	547,7	390,3	10,6	157,4	529,9	529,9
2	1991	38109	38144	233,2	33,8	547,7	405,7	9,9	142,0	505,4	505,4
3	1992	38173	38203	217,3	32,0	515,2	394,7	9,0	120,5	494,1	494,1
4	1993	38221	38239	207,7	27,9	494,3	392,3	8,0	102,0	456,8	456,8
5	1994	38252	38265	207,7	31,6	481,3	386,4	7,3	94,9	437,9	437,9
6	1995	38275	38284	207,1	38,1	433,1	386,1	5,9	47,0	419,7	419,7
7	1996	38289	38294	203,6	39,4	428,2	385,5	5,2	42,7	427,3	427,3
8	1997	38292	38290	204,9	42,6	412,7	380,2	4,2	32,5	417,0	417,0
9	1998	38283	38277	209,4	45,2	395,6	375,3	3,8	20,3	425,8	425,8
10	1999	38270	38263	219,4	42,0	382,0	381,4	3,4	0,6	432,4	432,4
11	2000	38256	38254	211,2	42,8	378,3	368,0	3,1	10,3	394,1	394,1
12	2001	38251	38242	195,1	45,3	368,2	363,2	2,8	5,0	369,3	369,3
13	2002	38232	38219	191,9	45,4	353,8	359,5	2,7	–5,7	403,6	403,6
14	2003	38195	38191	195,4	48,6	351,1	365,2	2,5	–14,1	430,5	430,5
15	2004	38180	38174	191,8	56,3	356,1	363,5	2,4	–7,4	432,6	432,6
16	2005	38161	38157	206,9	67,6	364,4	368,3	2,3	–3,9	422,8	422,8
17	2006	38132	38125	226,2	71,9	374,2	369,7	2,2	4,5	473,5	473,5
18	2007	38116	38116	248,7	66,6	387,9	377,2	2,3	10,7	511,2	511,2
19	2008	38116	38136	257,7	65,5	414,5	379,4	2,3	35,1	405,5	405,5
20	2009	38153	38167	250,8	65,3	417,6	384,9	2,3	32,7	403,8	403,8
21	2010	38517	38530	228,3	61,3	413,3	378,5	2,1	34,8	422,6	422,6
22	2011	38526	38538	206,5	64,6	388,4	375,5	1,8	12,9	419,9	419,9
23	2012	38534	38533	203,9	64,4	386,3	384,8	1,8	1,5	395,3	395,3
24	2013	38502	38496	180,4	66,1	369,6	387,3	1,7	–17,7	427,3	427,3
25	2014	38484	38479	188,5	65,8	375,2	376,5	1,6	–1,3	407,6	407,6
26	2015	38455	38437	188,8	67,3	369,3	394,9	1,5	–25,6	387,5	387,5
27	2016	38427	38433	193,5	63,5	382,3	388,0	1,5	–5,8	378,2	378,2
28	2017	38422	38434	192,6	65,3	402,0	402,9	1,6	–0,9	400,4	400,4
29	2018	38413	38411	192,4	62,8	388,2	414,2	1,5	–26,0	449,8	449,8
30	2019	38386	38383	183,4	65,3	375,0	409,7	1,4	–34,8	468,3	468,3
31	2020	38178	38089	145,0	51,2	355,3	477,4	1,3	–122,0	408,7	408,7
32	2021	37990	37908	168,3	60,7	331,5	519,5	1,3	–188,0	456,6	456,6
33	2022	37827	37766	155,8	60,2	305,1	448,4	1,2	–143,3	433,6	433,6
34	2023	37698	37637	145,9	56,9	272,5	409,0	1,1	–136,6	431,0	431,0
35	2024	37563	37489	135,4	57,5	251,8	408,5	0,9	–156,7	455,9	455,9
36	**2025**	**37402**	**37333**	**133,2**	**60,7**	**238,3**	**405,7**	**0,8**	**–167,5**	**404,3**	**404,3**
											MIASTA
37	1946[b]	7744[c]	8043	106,2	6,3	194,2	76,4	21,4	117,8	1077,0	757,0
38	1947[b]	8036[c]	8305	118,3	7,0	222,5	82,8	22,7	139,7	606,0	426,0
39	1948[b]	8405[c]	8625	124,6	7,6	239,7	86,5	23,4	153,2	505,0	355,0
40	1949	8772[c]	8920	115,4	8,4	250,8	91,7	23,6	159,1	572,0	402,0
41	1950	9081[c]	9243	114,2	8,6	272,5	98,7	27,0	173,8	639,0	449,0
42	1951	9952	10126	121,0	8,8	301,6	112,7	31,1	188,9	676,8	540,6
43	1952	10360	10525	119,7	10,0	309,2	108,0	27,0	201,2	753,6	620,6
44	1953	10692	10858	122,5	10,4	313,2	101,1	24,9	212,1	746,3	637,5
44	1954	11115	11316	124,2	10,0	319,3	105,3	23,9	214,0	786,1	684,1
46	1955	11875	12067	128,5	11,0	339,2	105,7	24,5	233,5	737,5	682,1
47	1956	12407	12594	126,5	11,5	331,9	102,8	21,6	229,1	694,0	648,1
48	1957	12826	12978	126,8	13,4	333,7	110,2	23,3	223,5	607,7	536,5
49	1958	13307	13471	129,2	13,4	325,5	102,8	21,1	222,7	622,2	513,2

a Dane dotyczą 2014 r. — patrz uwagi do działu „Migracje ludności”, pkt 6. b Dane stanowią wielkości przybliżone. c Prze
a Data refer to 2014 — see notes to part ”Migration of population”, item 6. b Approximate values. c Average number of

trzne tion	Migracje zagraniczne International migration			Ogólne saldo migracji Total net migration	Małżeństwa Marriages	Rozwody Divorces	Urodzenia żywe Live births	Zgony Deaths	Przyrost naturalny Natural increase	Ogólne saldo migracji Total net migration	Zgony niemowląt na 1000 urodzeń żywych Infant deaths per 1000 live births	Lp. No
saldo net	imigracja immigration	emigracja emigration	saldo net									
					na 1000 ludności per 1000 population							
T O T A L (cont.)												
.	2,6	18,4	–15,8	–15,8	6,7	1,1	14,3	10,2	4,1	–0,4	19,4	1
.	5,0	21,0	–16,0	–16,0	6,1	0,9	14,3	10,6	3,7	–0,4	18,2	2
.	6,5	18,1	–11,6	–11,6	5,7	0,8	13,5	10,3	3,2	–0,3	17,5	3
.	5,9	21,3	–15,4	–15,4	5,4	0,7	12,9	10,2	2,7	–0,4	16,2	4
.	6,9	25,9	–19,0	–19,0	5,4	0,8	12,6	10,1	2,5	–0,5	15,1	5
.	8,1	26,3	–18,2	–18,2	5,4	1,0	11,3	10,1	1,2	–0,5	13,6	6
.	8,2	21,3	–13,1	–13,1	5,3	1,0	11,2	10,1	1,1	–0,3	12,2	7
.	8,4	20,2	–11,8	–11,8	5,3	1,1	10,8	9,9	0,9	–0,3	10,2	8
.	8,9	22,2	–13,3	–13,3	5,5	1,2	10,3	9,8	0,5	–0,3	9,5	9
.	7,5	21,5	–14,0	–14,0	5,7	1,1	10,0	10,0	0,0	–0,4	8,9	10
.	7,3	27,0	–19,7	–19,7	5,5	1,1	9,9	9,6	0,3	–0,5	8,1	11
.	6,6	23,3	–16,7	–16,7	5,1	1,2	9,6	9,5	0,1	–0,4	7,7	12
.	6,6	24,5	–17,9	–17,9	5,0	1,2	9,3	9,4	–0,1	–0,5	7,5	13
.	7,0	20,8	–13,8	–13,8	5,1	1,3	9,2	9,6	–0,4	–0,4	7,0	14
.	9,5	18,9	–9,4	–9,4	5,0	1,5	9,3	9,5	–0,2	–0,2	6,8	15
.	9,3	22,2	–12,9	–12,9	5,4	1,8	9,6	9,7	–0,1	–0,3	6,4	16
.	10,8	46,9	–36,1	–36,0	5,9	1,9	9,8	9,7	0,1	–0,9	6,0	17
.	15,0	35,5	–20,5	–20,5	6,5	1,7	10,2	9,9	0,3	–0,5	6,0	18
.	15,3	30,1	–14,9	–14,9	6,8	1,7	10,9	10,0	0,9	–0,4	5,6	19
.	17,4	18,6	–1,2	–1,2	6,6	1,7	11,0	10,1	0,9	–0,0	5,6	20
.	15,2	17,4	–2,1	–2,1	5,9	1,6	10,7	9,8	0,9	–0,1	5,0	21
.	15,5	19,9	–4,3	–4,3	5,4	1,7	10,1	9,7	0,3	–0,1	4,7	22
.	14,6	21,2	–6,6	–6,6	5,3	1,7	10,0	10,0	–0,0	–0,2	4,6	23
.	12,2	32,1	–19,9	–19,9	4,7	1,7	9,6	10,1	–0,5	–0,5	4,6	24
.	12,3	28,1	–15,8	–15,8	4,9	1,7	9,7	9,8	–0,0	–0,4	4,2	25
.	12,3[a]	28,1[a]	–15,8[a]	–15,8	4,9	1,8	9,6	10,3	–0,7	–0,4	4,0	26
.	13,5	12,0	1,5	1,5	5,0	1,7	9,9	10,1	–0,2	0,0	4,0	27
.	13,3	11,9	1,4	1,4	5,0	1,7	10,5	10,5	–0,0	0,0	4,0	28
.	15,5	11,8	3,6	3,6	5,0	1,6	10,1	10,8	–0,7	0,1	3,8	29
.	16,9	10,7	6,2	6,2	4,8	1,7	9,8	10,7	–0,9	0,2	3,8	30
.	13,3	8,8	4,5	4,5	3,8	1,3	9,3	12,5	–3,2	0,1	3,6	31
.	15,4	12,0	3,4	3,4	4,4	1,6	8,7	13,7	–4,9	0,1	3,9	32
.	15,6	13,6	1,9	1,9	4,1	1,6	8,1	11,9	–3,8	0,1	3,8	33
.	16,7	9,9	6,8	6,8	3,9	1,5	7,2	10,9	–3,6	0,2	3,9	34
.	19,5	10,2	9,3	9,3	3,6	1,5	6,7	10,9	–4,2	0,2	3,6	35
.	**21,1**	**10,2**	**10,9**	**10,9**	**3,6**	**1,6**	**6,4**	**10,8**	**–4,5**	**0,3**	**3,3**	36
URBAN AREAS												
320,0	561,0	572,8	–11,8	308,2	13,8	0,8	25,2	9,9	15,3	39,8	108,3	37
180,0	108,6	169,3	–60,7	119,3	14,8	0,9	27,8	10,3	17,5	14,8	103,3	38
150,0	29,9	13,3	16,6	166,6	14,8	0,9	28,5	10,3	18,2	19,8	98,6	39
170,0	9,1	46,2	–37,1	132,9	13,2	0,9	28,6	10,5	18,1	15,2	94,1	40
190,0	3,8	45,8	–42,0	148,0	12,6	0,9	30,0	10,9	19,1	16,3	99,1	41
136,2	2,3	5,3	–3,0	133,2	12,3	0,9	30,7	11,5	19,2	22,7	103,1	42
133,0	2,1	0,8	1,3	134,3	11,5	1,0	29,7	10,4	19,3	13,0	87,3	43
108,8	1,2	1,3	–0,1	108,7	11,4	1,0	29,2	9,4	19,8	10,2	79,5	44
102,0	1,8	2,1	–0,3	101,7	11,2	0,9	28,7	9,5	19,2	9,2	74,9	45
55,4	3,1	1,3	1,8	57,2	10,8	0,9	28,6	8,9	19,7	4,8	72,2	46
45,9	17,4	15,3	2,1	48,0	10,2	0,9	26,8	8,3	18,5	3,9	65,1	47
71,2	56,6	85,3	–28,7	42,5	9,9	1,0	26,0	8,6	17,4	3,3	69,8	48
109,0	51,8	95,7	–43,9	65,1	9,7	1,0	24,5	7,7	16,8	4,9	64,8	49

ciętna liczba ludności w roku.
population in year.

I. WAŻNIEJSZE DANE O LICZBIE LUDNOŚCI, RUCHU NATURALNYM I MIGRACJACH (cd.)

MAJOR DATA ON THE POPULATION SIZE, VITAL STATISTICS AND MIGRATION (cont.)

Lp. No	LATA YEARS	Ludność Population: stan w dniu 30.06. as of 30.06.	Ludność Population: stan w dniu 31.12. as of 31.12.	Małżeństwa Marriages	Rozwody Divorces	Urodzenia żywe Live births	Zgony Deaths: ogółem total	Zgony Deaths: w tym niemowląt of which infant	Przyrost naturalny Natural increase	Migracje wewnę Internal migra: napływ inflow	Migracje wewnę Internal migra: odpływ outflow
		w tysiącach in thousands									
											MIASTA (cd.)
1	1959	13765	13958	129,0	13,1	306,3	108,5	20,0	197,8	652,2	533,4
2	1960	14179	14401	123,7	12,4	280,5	98,6	14,3	181,9	592,4	517,6
3	1961	14443	14627	122,6	13,9	261,7	100,0	12,5	161,7	542,2	471,1
4	1962	14752	14880	116,7	15,1	250,0	105,2	12,1	144,8	499,1	403,8
5	1963	15016	15209	113,3	16,4	245,8	105,0	11,5	140,8	472,6	370,2
6	1964	15345	15485	117,0	17,4	238,7	107,6	10,6	131,1	462,6	348,2
7	1965	15602	15681	102,5	19,8	233,5	108,3	9,6	125,2	456,0	336,3
8	1966	15799	15909	114,7	20,5	227,9	110,4	8,6	117,5	419,9	298,5
9	1967	16025	16367	122,2	22,8	224,3	117,5	8,8	106,8	430,1	294,8
10	1968	16486	16600	132,2	25,0	229,0	119,5	8,1	109,5	437,2	302,9
11	1969	16709	16829	139,4	28,0	236,0	128,7	8,7	107,3	455,8	310,6
12	1970	16948	17088	146,7	29,6	249,2	131,0	8,8	118,2	469,4	307,9
13	1971	17230	17363	153,1	30,8	259,5	140,0	8,6	119,5	474,4	303,0
14	1972	17491	17639	163,0	31,6	273,1	135,4	8,7	137,7	483,6	318,8
15	1973	18003	18148	167,8	33,2	287,0	142,0	8,6	145,0	468,1	300,1
16	1974	18314	18487	171,2	33,2	301,5	143,2	8,5	158,3	477,1	294,2
17	1975	18816	19030	181,5	34,7	325,5	155,6	9,4	169,9	561,8	310,7
18	1976	19247	19473	182,8	32,1	350,0	162,5	9,8	187,5	623,7	382,2
19	1977	19773	19987	185,0	36,7	354,0	168,6	10,1	185,4	574,7	368,2
20	1978	20185	20178	198,2	30,2	360,5	176,1	9,7	184,4	621,1	404,4
21	1979	20382	20605	194,0	34,3	378,2	176,0	9,4	202,2	603,6	393,1
22	1980	20790	20979	187,3	33,9	383,4	193,2	9,8	190,2	572,6	380,6
23	1981	21165	21333	196,3	34,3	378,9	182,5	9,4	196,4	511,3	347,8
24	1982	21493	21656	191,0	39,6	388,3	185,7	9,4	202,6	503,1	354,9
25	1983	21822	21922	183,6	38,4	403,1	195,3	9,4	207,8	450,3	311,5
26	1984	22096	22233	171,1	44,2	389,5	205,7	8,9	183,8	415,3	296,7
27	1985	22375	22486	159,8	41,1	372,8	214,7	8,4	158,1	389,8	273,2
28	1986	22609	22739	153,8	41,8	345,6	213,3	7,5	132,3	401,7	272,1
29	1987	22879	22993	152,4	41,0	326,9	215,1	6,9	111,8	390,9	258,3
30	1988	23176	23187	149,5	39,5	318,8	212,6	6,4	106,2	404,8	261,2
31	1989	23286	23384	155,8	38,4	303,4	219,9	5,9	83,5	383,3	243,5
32	1990	23466	23546	141,0	34,3	292,5	223,8	5,6	68,7	346,0	233,3
33	1991	23597	23648	128,1	27,6	289,3	234,1	5,3	55,2	331,2	224,8
34	1992	23608	23568	120,5	26,5	271,7	228,6	4,8	43,1	314,1	228,4
35	1993	23606	23644	119,6	23,2	262,7	226,0	4,4	36,7	281,1	221,2
36	1994	23658	23672	120,3	26,4	258,0	223,4	4,0	34,6	258,9	219,9
37	1995	23674	23675	121,0	31,3	232,7	223,3	3,2	9,4	239,3	212,4
38	1996	23683	23690	120,5	32,2	229,8	222,0	2,9	7,8	243,5	220,2
39	1997	23693	23696	121,6	35,1	221,1	220,9	2,3	0,2	233,5	217,7
40	1998	23689	23682	125,2	37,6	214,1	219,3	2,1	–5,2	236,9	228,3
41	1999	23691	23701	132,0	35,5	208,2	223,6	1,9	–15,4	241,4	238,6
42	2000	23691	23670	128,2	36,0	208,3	218,2	1,7	–9,9	221,3	225,5
43	2001	23657	23627	118,2	38,2	205,7	215,6	1,6	–9,9	210,2	216,7
44	2002	23608	23571	115,8	38,3	197,5	213,6	1,6	–16,1	225,7	243,3
45	2003	23543	23514	118,7	40,9	199,6	216,3	1,5	–16,7	235,7	266,1

trzne tion	Migracje zagraniczne International migration			Ogólne saldo migracji Total net migration	Małżeństwa Marriages	Rozwody Divorces	Urodzenia żywe Live births	Zgony Deaths	Przyrost naturalny Natural increase	Ogólne saldo migracji Total net migration	Zgony niemowląt na 1000 urodzeń żywych Infant deaths per 1000 live births	Lp. No
saldo net	imigracja immigration	emigracja emigration	saldo net									
					na 1000 ludności per 1000 population							
URBAN AREAS (cont.)												
118,8	29,4	24,7	4,7	123,5	9,4	1,0	22,4	7,9	14,5	9,0	65,3	1
74,8	3,5	19,8	–16,3	58,5	8,8	0,9	19,9	7,0	12,9	4,1	51,0	2
71,1	2,2	16,3	–14,1	57,0	8,5	1,0	18,1	6,9	11,2	4,0	47,8	3
95,3	1,9	11,2	–9,3	86,0	7,9	1,0	16,9	7,1	9,8	5,8	48,4	4
102,4	1,6	11,3	–9,7	92,7	7,5	1,1	16,4	7,0	9,4	6,2	46,8	5
114,4	1,5	15,1	–13,6	100,8	7,6	1,1	15,5	7,0	8,5	6,6	44,4	6
119,7	1,3	17,8	–16,5	103,2	6,6	1,3	14,9	6,9	8,0	6,6	41,1	7
121,4	1,4	18,5	–17,1	104,3	7,3	1,3	14,4	7,0	7,4	6,6	37,7	8
135,3	1,3	13,1	–11,8	123,5	7,6	1,4	14,0	7,3	6,7	7,7	39,2	9
134,3	1,4	13,6	–12,2	122,1	8,0	1,5	13,9	7,3	6,6	7,4	35,4	10
145,2	1,3	15,4	–14,1	131,1	8,3	1,7	14,1	7,7	6,4	7,9	36,9	11
161,5	1,3	10,8	–9,5	152,0	8,7	1,7	14,7	7,7	7,0	9,0	35,3	12
171,4	1,2	17,9	–16,7	154,7	8,9	1,8	15,0	8,1	6,9	10,0	33,1	13
164,8	1,3	13,2	–11,9	152,9	9,3	1,8	15,6	7,7	7,9	8,7	31,9	14
168,0	1,1	9,6	–8,5	159,5	9,3	1,8	16,0	7,9	8,1	8,9	30,0	15
182,9	1,0	8,3	–7,3	175,6	9,3	1,8	16,5	7,8	8,7	9,6	28,2	16
251,1	1,4	6,9	–5,5	245,6	9,6	1,8	17,3	8,3	9,0	13,1	28,9	17
241,5	1,4	16,1	–14,7	226,8	9,5	1,6	18,2	8,5	9,7	11,8	28,0	18
206,5	1,3	17,5	–16,2	190,3	9,3	1,9	17,9	8,5	9,4	9,6	28,5	19
216,7	1,2	18,2	–17,0	199,7	9,8	1,5	17,9	8,7	9,2	9,9	26,9	20
210,5	1,4	19,4	–18,0	192,5	9,5	1,7	18,5	8,6	9,9	9,4	24,9	21
192,0	1,3	14,6	–13,3	178,7	9,0	1,6	18,5	9,3	9,2	8,6	25,6	22
163,5	1,2	16,0	–14,8	148,7	9,3	1,6	17,9	8,6	9,3	7,0	24,8	23
148,2	0,7	25,9	–25,2	123,0	8,9	1,8	18,0	8,6	9,4	5,7	24,2	24
138,8	1,0	22,1	–21,1	117,7	8,6	1,8	18,8	9,1	9,7	5,5	23,3	25
118,6	1,3	15,0	–13,7	104,9	7,9	2,0	17,9	9,5	8,4	4,8	22,8	26
116,6	1,3	18,0	–16,7	99,9	7,3	1,9	16,9	9,7	7,2	4,5	22,5	27
129,6	1,6	26,2	–24,6	105,0	6,9	1,9	15,5	9,6	5,9	4,7	21,7	28
132,6	1,5	31,7	–30,2	102,4	6,8	1,8	14,4	9,5	4,9	4,5	21,1	29
143,6	1,7	27,6	–25,9	117,7	6,6	1,7	13,9	9,3	4,6	5,2	20,1	30
139,8	1,9	20,3	–18,4	121,4	6,7	1,7	13,0	9,4	3,6	5,2	19,4	31
112,7	2,2	14,8	–12,6	100,1	6,0	1,5	12,4	9,5	2,9	4,3	19,1	32
106,4	4,3	18,5	–14,2	92,2	5,4	1,2	12,2	9,9	2,3	3,9	18,3	33
85,7	5,5	16,3	–10,8	74,9	5,1	1,1	11,5	9,7	1,8	3,2	17,7	34
59,9	4,8	18,1	–13,3	46,6	5,1	1,0	11,1	9,5	1,6	2,0	16,7	35
39,0	5,4	22,1	–16,7	22,3	5,1	1,1	10,9	9,4	1,5	0,9	15,6	36
26,9	6,3	22,0	–15,7	11,2	5,1	1,3	9,8	9,4	0,4	0,5	13,7	37
23,3	6,1	18,1	–12,0	11,3	5,1	1,4	9,7	9,4	0,3	0,5	12,7	38
15,8	6,2	16,9	–10,7	5,1	5,1	1,5	9,3	9,3	0,0	0,2	10,5	39
8,6	6,5	19,0	–12,5	–3,9	5,3	1,6	9,1	9,3	–0,2	–0,2	9,6	40
2,8	5,5	18,2	–12,7	–9,9	5,6	1,5	8,8	9,5	–0,7	–0,4	9,2	41
–4,2	5,1	21,5	–16,4	–20,6	5,4	1,5	8,9	9,3	–0,4	–0,9	8,3	42
–6,5	4,7	18,1	–13,4	–19,9	5,0	1,6	8,7	9,1	–0,4	–0,9	7,7	43
–17,6	4,6	19,0	–14,4	–32,0	4,9	1,6	8,4	9,1	–0,7	–1,4	7,9	44
–30,4	4,9	15,7	–10,8	–41,2	5,1	1,7	8,5	9,2	–0,7	–1,8	7,2	45

I. WAŻNIEJSZE DANE O LICZBIE LUDNOŚCI, RUCHU NATURALNYM I MIGRACJACH (cd.)

MAJOR DATA ON THE POPULATION SIZE, VITAL STATISTICS AND MIGRATION (cont.)

Lp. No	LATA YEARS	Ludność Population: stan w dniu 30.06. as of 30.06.	Ludność Population: stan w dniu 31.12. as of 31.12.	Małżeństwa Marriages	Rozwody Divorces	Urodzenia żywe Live births	Zgony Deaths: ogółem total	Zgony Deaths: w tym niemowląt of which infant	Przyrost naturalny Natural increase	Migracje wewnę Internal migra: napływ inflow	Migracje wewnę Internal migra: odpływ outflow
		w tysiącach in thousands									
											MIASTA (dok.)
1	2004	23490	23470	116,5	46,0	204,9	216,5	1,5	–11,6	229,5	271,1
2	2005	23451	23424	125,6	53,7	211,2	219,4	1,3	–8,2	230,4	263,0
3	2006	23401	23369	137,2	57,9	218,0	222,2	1,3	–4,2	256,0	291,1
4	2007	23351	23317	150,2	53,2	225,6	226,5	1,4	–0,9	263,3	311,2
5	2008	23305	23288	154,9	51,9	241,3	228,7	1,4	12,6	212,9	251,7
6	2009	23294	23278	152,7	51,4	246,4	231,8	1,4	14,7	209,7	250,7
7	2010	23448	23429	137,2	47,4	241,9	227,5	1,2	14,5	220,3	266,3
8	2011	23405	23386	122,7	49,2	225,7	225,5	1,1	0,2	222,2	262,0
9	2012	23360	23336	119,4	48,6	223,7	233,0	1,0	–9,3	208,7	244,0
10	2013	23291	23258	105,7	49,3	213,7	235,1	0,9	–21,3	224,6	262,4
11	2014	23245	23216	110,0	48,5	217,7	229,7	0,9	–12,0	217,8	246,8
12	2015	23203	23166	111,2	48,9	217,4	242,1	0,9	–24,7	207,8	231,9
13	2016	23149	23129	114,6	45,9	226,3	236,7	0,9	–10,5	200,0	225,0
14	2017	23126	23109	114,3	46,8	236,1	247,3	0,9	–11,2	212,6	238,4
15	2018	23095	23067	114,8	45,2	228,7	255,3	0,8	–26,6	241,3	269,6
16	2019	23055	23033	110,3	46,7	220,3	253,2	0,8	–32,9	251,3	280,7
17	2020	22873	22777	86,6	37,0	208,1	295,4	0,7	–87,2	217,1	256,5
18	2021	22706	22624	100,6	43,7	194,3	322,6	0,8	–128,3	238,1	287,3
19	2022	22565	22490	94,9	43,3	178,5	278,4	0,7	–99,9	218,0	271,4
20	2023	22447	22377	89,8	40,6	158,2	255,5	0,6	–97,4	226,7	273,5
21	2024	22342	22276	84,0	41,1	148,0	254,8	0,5	–106,8	240,7	283,1
22	**2025**	**22213**	**22152**	**83,9**	**43,2**	**140,3**	**251,6**	**0,4**	**–111,3**	**205,9**	**242,0**
											WIEŚ
23	1946[b]	16023[c]	15597	175,7	1,7	428,3	165,4	51,1	262,9	1180,0	1500,0
24	1947[b]	15660[c]	15449	190,6	2,0	458,7	175,6	53,2	283,1	664,0	844,0
25	1948[b]	15577[c]	15586	194,6	2,4	465,1	180,8	54,2	284,3	553,0	703,0
26	1949	15640[c]	15693	158,5	2,7	474,3	188,8	53,3	285,5	627,0	797,0
27	1950	15743[c]	15792	152,9	2,4	490,6	190,0	55,4	300,6	701,0	891,0
28	1951	15319	15381	149,3	2,2	482,0	199,6	59,1	282,4	673,0	809,2
29	1952	15393	15474	148,0	2,4	469,8	178,7	47,3	291,1	632,6	765,6
30	1953	15563	15653	139,2	2,3	465,8	165,4	43,3	300,4	602,3	711,1
31	1954	15646	15696	138,8	2,4	458,8	171,1	40,4	287,7	672,6	774,6
32	1955	15406	15483	130,1	2,3	454,6	155,9	40,1	298,7	702,5	757,9
33	1956	15408	15486	133,5	2,3	447,9	146,8	33,5	301,1	750,2	796,1
34	1957	15484	15562	129,9	2,3	448,6	158,9	36,6	289,7	714,2	785,4
35	1958	15463	15529	134,5	2,3	430,0	138,6	33,6	291,4	701,2	810,2
36	1959	15475	15522	148,1	2,3	416,6	143,9	32,0	272,7	719,8	838,6
37	1960	15382	15394	120,5	2,4	389,0	125,6	23,2	263,4	663,8	738,6
38	1961	15522	15506	113,4	2,8	365,9	127,7	21,5	238,2	620,3	691,4
39	1962	15572	15604	111,4	2,8	349,5	134,0	20,8	215,5	535,0	630,3
40	1963	15675	15731	106,5	3,1	343,5	126,2	18,3	217,3	514,1	616,5
41	1964	15816	15854	113,7	3,5	325,2	129,4	17,3	195,8	470,3	584,7
42	1965	15894	15870	97,4	3,7	313,9	125,1	14,2	188,8	458,5	578,2
43	1966	15899	15902	111,2	3,8	303,4	123,5	13,0	179,9	420,4	541,8
44	1967	15919	15796	115,8	4,1	297,5	131,6	12,5	165,9	412,0	547,3
45	1968	15819	15826	125,7	4,3	296,8	126,2	11,0	170,6	424,3	558,6
46	1969	15846	15842	130,9	4,9	296,8	135,8	11,2	161,0	442,7	587,9
47	1970	15578	15570	133,6	4,9	298,6	137,6	11,2	161,0	412,5	574,0
48	1971	15575	15546	138,5	5,5	304,9	145,8	10,0	159,1	400,4	571,8
49	1972	15577	15563	144,7	5,8	304,8	132,0	9,8	172,8	411,6	576,4
50	1973	15360	15364	146,7	6,5	313,9	137,5	9,1	176,4	371,3	539,3

a Dane dotyczą 2014 r. — patrz uwagi do działu „Migracje ludności”, pkt 6. b Dane stanowią wielkości przybliżone. c Prze

a Data refer to 2014 — see notes to part ”Migration of population”, item 6. b Approximate values. c Average number of

trzne tion	Migracje zagraniczne International migration			Ogólne saldo migracji Total net migration	Małżeństwa Marriages	Rozwody Divorces	Urodzenia żywe Live births	Zgony Deaths	Przyrost naturalny Natural increase	Ogólne saldo migracji Total net migration	Zgony niemowląt na 1000 urodzeń żywych Infant deaths per 1000 live births	Lp. No
saldo net	imigracja immigration	emigracja emigration	saldo net									
					na 1000 ludności per 1000 population							
URBAN AREAS (cont.)												
–41,6	6,7	13,8	–7,1	–48,7	5,0	2,0	8,8	9,3	–0,5	–2,1	7,1	1
–32,6	6,6	17,1	–10,5	–43,1	5,4	2,3	9,0	9,4	–0,4	–1,8	6,3	2
–35,1	7,9	34,1	–26,2	–61,3	5,9	2,5	9,3	9,5	–0,2	–2,6	6,2	3
–47,9	10,6	24,8	–14,2	–62,1	6,5	2,3	9,7	9,7	–0,0	–2,7	6,1	4
–38,9	10,9	21,1	–10,1	–49,0	6,7	2,2	10,4	9,9	0,5	–2,1	5,6	5
–41,1	12,4	13,9	–1,5	–42,6	6,6	2,2	10,6	10,0	0,6	–1,8	5,6	6
–46,0	11,0	13,2	–2,2	–48,1	5,9	2,0	10,3	9,7	0,6	–2,1	5,0	7
–39,8	11,3	14,9	–3,7	–43,5	5,2	2,1	9,6	9,6	0,0	–1,9	4,7	8
–35,4	10,6	15,9	–5,2	–40,6	5,1	2,1	9,6	10,0	–0,4	–1,7	4,5	9
–37,8	8,9	22,8	–13,9	–51,8	4,5	2,1	9,2	10,1	–0,9	–2,2	4,3	10
–29,0	9,0	20,9	–11,9	–40,9	4,7	2,1	9,4	9,9	–0,5	–1,8	4,1	11
–24,1	9,0[a]	20,9[a]	–11,9[a]	–36,0	4,8	2,1	9,4	10,4	–1,1	–1,6	4,0	12
–25,0	9,1	8,5	0,7	–24,3	5,0	2,0	9,8	10,2	–0,5	–1,1	3,9	13
–25,9	9,1	8,4	0,7	–25,2	4,9	2,0	10,2	10,7	–0,5	–1,1	3,9	14
–28,3	10,7	8,5	2,2	–26,1	5,0	2,0	9,9	11,1	–1,2	–1,1	3,6	15
–29,4	11,5	7,5	4,0	–25,4	4,8	2,0	9,6	11,0	–1,4	–1,1	3,7	16
–39,4	8,8	5,9	2,9	–36,6	3,8	1,6	9,0	12,9	–3,8	–1,6	3,5	17
–49,2	10,3	7,8	2,5	–46,8	4,4	1,9	8,6	14,2	–5,7	–2,1	4,0	18
–53,3	10,4	9,1	1,2	–52,1	4,2	1,9	7,9	12,3	–4,4	–2,3	3,9	19
–46,8	11,4	6,6	4,8	–42,0	4,0	1,8	7,0	11,4	–4,3	–1,9	3,7	20
–42,4	13,7	6,8	7,0	–35,5	3,8	1,8	6,6	11,4	–4,8	–1,6	3,6	21
–36,1	**14,9**	**6,6**	**8,2**	**–27,9**	**3,8**	**1,9**	**6,3**	**11,3**	**–5,0**	**–1,3**	**3,2**	22
RURAL AREAS												
–320,0	620,1	1263,1	–643,0	–963,0	10,9	0,1	26,7	10,3	16,4	–60,1	125,3	23
–180,0	120,1	373,4	–253,3	–433,3	12,1	0,1	29,2	11,2	18,0	–27,7	120,4	24
–150,0	33,0	29,4	3,6	–146,4	12,5	0,2	29,8	11,6	18,2	–9,4	119,2	25
–170,0	10,0	15,2	–5,2	–175,2	10,1	0,2	30,3	12,1	18,2	–11,2	112,4	26
–190,0	4,3	15,1	–10,8	–200,8	9,7	0,2	31,2	12,1	19,1	–12,8	112,9	27
–136,2	1,1	2,5	–1,4	–137,6	9,7	0,1	31,2	12,9	18,3	–9,0	122,6	28
–133,0	1,6	0,8	0,8	–132,2	9,6	0,2	30,6	11,6	19,0	–8,6	100,7	29
–108,8	0,8	1,5	–0,7	–109,5	9,0	0,2	30,0	10,7	19,3	–7,0	93,0	30
–102,0	1,0	1,7	–0,7	–102,7	8,9	0,2	29,3	10,9	18,4	–6,6	88,1	31
–55,4	1,6	0,6	1,0	–54,4	8,4	0,2	29,5	10,1	19,4	–3,5	88,2	32
–45,9	10,2	6,5	3,7	–42,2	8,7	0,2	29,1	9,5	19,6	–2,7	74,8	33
–71,2	35,2	48,1	–12,9	–84,1	8,4	0,2	29,0	10,3	18,7	–5,4	81,6	34
–109,0	41,0	43,6	–2,6	–111,6	8,7	0,2	27,8	9,0	18,8	–7,2	78,1	35
–118,8	13,8	12,3	1,5	–117,3	9,5	0,2	26,8	9,3	17,5	–7,6	76,8	36
–74,8	2,2	8,2	–6,0	–80,8	7,7	0,2	24,9	8,0	16,9	–5,3	59,6	37
–71,1	1,4	10,2	–8,8	–79,9	7,3	0,2	23,6	8,2	15,4	–5,2	58,8	38
–95,3	1,4	9,0	–7,6	–102,9	7,2	0,2	22,4	8,6	13,8	–6,6	59,5	39
–102,4	0,9	8,7	–7,8	–110,2	6,8	0,2	21,9	8,0	13,9	–7,0	53,3	40
–114,4	0,8	9,1	–8,3	–122,7	7,2	0,2	20,6	8,2	12,4	–7,8	53,2	41
–119,7	0,9	10,8	–9,9	–129,6	6,1	0,2	19,8	7,9	11,9	–8,2	45,2	42
–121,4	0,8	10,3	–9,5	–130,9	7,0	0,2	19,1	7,8	11,3	–8,2	42,8	43
–135,3	0,8	6,8	–6,0	–141,3	7,3	0,3	18,7	8,3	10,4	–8,9	42,0	44
–134,3	0,8	5,8	–5,0	–139,3	7,9	0,3	18,0	8,0	10,8	–8,8	37,1	45
–145,2	0,7	6,7	–6,0	–151,2	8,3	0,3	18,7	8,5	10,2	–9,5	37,7	46
–161,5	0,6	3,3	–2,7	–164,2	8,4	0,3	19,2	8,8	10,4	–10,5	37,5	47
–171,4	0,5	12,3	–11,8	–183,2	8,9	0,4	19,6	9,4	10,2	–11,8	32,8	48
–164,8	0,5	5,9	–5,4	–170,2	9,3	0,4	19,6	8,5	11,1	–10,9	32,2	49
–168,0	0,3	3,4	–3,1	–171,1	9,6	0,4	20,4	8,9	11,5	–11,1	29,0	50

ciętna liczba ludności w roku.
population in year.

I. WAŻNIEJSZE DANE O LICZBIE LUDNOŚCI, RUCHU NATURALNYM I MIGRACJACH (dok.)
MAJOR DATA ON THE POPULATION SIZE, VITAL STATISTICS AND MIGRATION (cont.)

Lp. No	LATA YEARS	Ludność Population: stan w dniu 30.06. as of 30.06.	Ludność Population: stan w dniu 31.12. as of 31.12.	Małżeństwa Marriages	Rozwody Divorces	Urodzenia żywe Live births	Zgony Deaths: ogółem total	Zgony Deaths: w tym niemowląt of which infant	Przyrost naturalny Natural increase	Migracje wewnę Internal migra: napływ inflow	Migracje wewnę Internal migra: odpływ outflow
		w tysiącach in thousands									

WIEŚ (dok.)

1	1974	15377	15359	148,4	6,4	322,2	136,5	8,7	185,7	320,9	503,8
2	1975	15206	15155	149,3	6,4	320,9	143,9	9,2	177,0	301,7	552,8
3	1976	15115	15055	143,9	5,9	322,8	144,3	8,9	178,5	347,8	589,3
4	1977	14925	14863	141,3	6,4	311,2	147,0	8,9	164,2	320,0	526,5
5	1978	14825	14903	129,0	5,5	308,8	152,0	8,3	156,8	342,9	559,6
6	1979	14875	14809	125,0	5,9	313,1	150,0	8,0	163,1	333,0	543,5
7	1980	14788	14756	120,1	5,9	312,4	160,0	7,9	152,4	322,7	514,7
8	1981	14737	14729	126,4	5,8	302,8	149,4	7,5	153,4	289,0	452,5
9	1982	14734	14743	124,8	7,0	317,1	152,2	7,8	164,9	301,5	449,7
10	1983	14749	14823	122,3	7,2	320,5	156,9	7,3	163,6	271,0	409,8
11	1984	14818	14830	114,2	8,5	312,2	161,9	7,2	150,3	268,7	387,3
12	1985	14828	14855	107,0	7,8	307,3	169,3	6,7	138,0	260,8	377,4
13	1986	14847	14833	104,1	8,5	291,6	165,5	6,1	126,1	251,0	380,6
14	1987	14785	14771	100,4	8,4	280,9	165,6	6,0	115,3	240,1	372,7
15	1988	14686	14698	97,3	8,3	271,1	160,4	5,3	110,7	234,7	378,3
16	1989	14651	14604	99,9	8,2	261,0	163,2	5,0	97,8	213,2	353,0
17	1990	14565	14527	114,4	7,3	255,2	166,5	5,0	88,7	183,9	296,6
18	1991	14512	14496	105,1	5,4	258,4	171,6	4,6	86,8	174,2	280,6
19	1992	14565	14635	96,8	4,7	243,5	166,1	4,2	77,4	180,0	265,7
20	1993	14615	14595	88,1	4,0	231,6	166,3	3,6	65,3	175,7	235,6
21	1994	14594	14593	87,4	4,4	223,3	163,0	3,3	60,3	179,0	218,0
22	1995	14601	14609	86,1	6,0	200,4	162,8	2,7	37,6	180,4	207,3
23	1996	14606	14604	83,1	6,4	198,4	163,5	2,3	34,9	183,8	207,1
24	1997	14599	14594	83,3	6,7	191,6	159,3	1,9	32,3	183,5	199,3
25	1998	14594	14595	84,2	6,9	181,5	156,0	1,7	25,5	188,9	197,5
26	1999	14579	14562	87,4	6,4	173,8	157,8	1,5	16,0	191,0	193,8
27	2000	14565	14584	83,0	6,7	170,0	149,8	1,4	20,2	172,8	168,6
28	2001	14594	14615	76,9	7,0	162,5	147,6	1,2	14,9	159,1	152,6
29	2002	14624	14648	76,1	7,1	156,3	145,9	1,1	10,4	177,9	160,3
30	2003	14652	14677	76,7	7,7	151,5	148,9	1,0	2,6	194,8	164,4
31	2004	14690	14704	75,4	10,3	151,2	147,0	1,0	4,2	203,1	161,5
32	2005	14710	14733	81,3	13,9	153,2	148,9	1,0	4,3	192,4	159,8
33	2006	14731	14756	89,0	13,8	156,2	147,5	0,9	8,7	217,5	182,4
34	2007	14765	14799	98,5	13,0	162,3	150,7	0,9	11,6	247,9	200,0
35	2008	14811	14848	102,8	13,1	173,2	150,7	1,0	22,5	192,6	153,7
36	2009	14859	14889	98,1	13,5	171,2	153,2	0,9	18,0	194,2	153,1
37	2010	15068	15101	91,1	13,4	171,4	151,0	0,9	20,4	202,3	156,4
38	2011	15121	15153	83,7	14,9	162,7	150,0	0,8	12,7	197,8	158,0
39	2012	15174	15197	84,4	15,3	162,5	151,8	0,8	10,8	186,6	151,2
40	2013	15211	15238	74,7	16,1	155,8	152,2	0,8	3,6	202,7	164,8
41	2014	15239	15262	78,5	16,6	157,5	146,8	0,7	10,7	189,8	160,8
42	2015	15252	15271	77,6	17,6	151,9	152,9	0,6	–0,9	179,7	155,6
43	2016	15278	15304	78,8	16,7	156,0	151,3	0,6	4,7	178,2	153,2
44	2017	15297	15324	78,2	17,5	165,8	155,5	0,7	10,3	187,8	161,9
45	2018	15318	15344	77,6	16,7	159,5	158,9	0,7	0,5	208,5	180,2
46	2019	15332	15350	73,1	17,7	154,7	156,5	0,6	–1,9	217,0	187,6
47	2020	15304	15311	58,5	13,6	147,2	182,0	0,5	–34,8	191,6	152,2
48	2021	15284	15284	67,7	16,2	137,2	196,9	0,5	–59,7	218,5	169,2
49	2022	15263	15276	61,0	16,0	126,6	170,0	0,5	–43,4	215,6	162,3
50	2023	15252	15260	56,1	15,4	114,3	153,5	0,5	–39,2	204,3	157,5
51	2024	15221	15213	51,3	15,4	103,8	153,7	0,4	–49,9	215,2	172,8
52	**2025**	**15189**	**15180**	**49,3**	**16,3**	**98,0**	**154,2**	**0,3**	**–56,2**	**198,4**	**162,3**

a Dane dotyczą 2014 r. — patrz uwagi do działu „Migracje ludności", pkt 6.
a Data refer to 2014 — see notes to part "Migration of population", item 6.

trzne tion	Migracje zagraniczne International migration			Ogólne saldo migracji Total net migration	Małżeństwa Marriages	Rozwody Divorces	Urodzenia żywe Live births	Zgony Deaths	Przyrost naturalny Natural increase	Ogólne saldo migracji Total net migration	Zgony niemowląt na 1000 urodzeń żywych Infant deaths per 1000 live births	Lp. No
saldo net	imigracja immigration	emigracja emigration	saldo net									
					na 1000 ludności per 1000 population							
RURAL AREAS (cont.)												
–182,9	0,4	3,5	–3,1	–186,0	8,7	0,4	21,0	8,9	12,1	–12,1	27,0	1
–251,1	0,4	2,7	–2,3	–253,4	9,8	0,4	21,1	9,5	11,6	–16,7	28,7	2
–241,5	0,4	10,6	–10,2	–251,7	9,5	0,4	21,3	9,5	11,8	–16,7	27,6	3
–206,5	0,3	11,4	–11,1	–217,6	9,5	0,4	20,9	9,9	11,0	–14,6	28,6	4
–216,7	0,3	11,3	–11,0	–227,7	8,7	0,4	20,8	10,2	10,6	–15,4	26,9	5
–210,5	0,3	14,8	–14,5	–225,0	8,4	0,4	21,1	10,1	11,0	–15,1	25,6	6
–192,0	0,2	8,1	–7,9	–199,9	8,1	0,4	21,1	10,8	10,3	–13,5	25,3	7
–163,5	0,2	7,8	–7,6	–171,1	8,6	0,4	20,5	10,1	10,4	–11,6	24,8	8
–148,2	0,2	6,2	–6,0	–154,2	8,5	0,5	21,5	10,3	11,2	–10,5	24,6	9
–138,8	0,2	4,1	–3,9	–142,7	8,1	0,5	21,2	10,4	10,8	–9,4	22,8	10
–118,6	0,3	2,4	–2,1	–120,7	7,5	0,6	20,6	10,7	9,9	–8,0	23,1	11
–116,6	0,3	2,5	–2,2	–118,8	7,1	0,5	20,3	11,2	9,1	–7,8	21,8	12
–129,6	0,3	2,8	–2,5	–132,1	6,9	0,6	19,2	10,9	8,3	–8,7	20,9	13
–132,6	0,3	4,7	–4,4	–137,0	6,6	0,6	18,6	11,0	7,6	–9,1	21,4	14
–143,6	0,4	8,7	–8,3	–151,9	6,5	0,6	18,1	10,7	7,4	–10,1	19,5	15
–139,8	0,3	6,3	–6,0	–145,8	6,8	0,6	17,8	11,1	6,7	–9,9	19,2	16
–112,7	0,4	3,6	–3,2	–115,9	7,9	0,5	17,5	11,4	6,1	–8,0	19,6	17
–106,4	0,7	2,5	–1,8	–108,2	7,2	0,4	17,8	11,8	6,0	–7,5	17,8	18
–85,7	1,0	1,8	–0,8	–86,5	6,6	0,3	16,7	11,4	5,3	–5,9	17,2	19
–59,9	1,1	3,2	–2,1	–62,0	6,0	0,3	15,8	11,3	4,5	–4,2	15,5	20
–39,0	1,5	3,8	–2,3	–41,3	6,0	0,3	15,3	11,2	4,1	–2,8	14,6	21
–26,9	1,8	4,3	–2,5	–29,4	5,9	0,4	13,7	11,1	2,6	–2,0	13,5	22
–23,3	2,1	3,2	–1,1	–24,4	5,7	0,4	13,6	11,2	2,4	–1,7	11,7	23
–15,8	2,2	3,3	–1,1	–16,9	5,7	0,5	13,1	10,9	2,2	–1,2	9,7	24
–8,6	2,4	3,2	–0,8	–9,4	5,8	0,5	12,4	10,7	1,7	–0,6	9,4	25
–2,8	2,0	3,3	–1,3	–4,1	6,0	0,4	11,9	10,8	1,1	–0,3	8,5	26
4,2	2,2	5,5	–3,3	0,9	5,7	0,5	11,6	10,2	1,4	0,1	7,9	27
6,5	1,9	5,2	–3,3	3,2	5,2	0,5	11,0	10,0	1,0	0,2	7,7	28
17,6	2,0	5,5	–3,5	14,1	5,2	0,5	10,6	9,9	0,7	1,0	7,1	29
30,4	2,1	5,1	–3,0	27,4	5,2	0,5	10,3	10,1	0,2	1,9	6,8	30
41,6	2,8	5,0	–2,2	39,4	5,1	0,7	10,2	9,9	0,3	2,7	6,4	31
32,6	2,7	5,1	–2,4	30,2	5,5	0,9	10,4	10,1	0,3	2,0	6,5	32
35,1	2,9	12,8	–9,9	25,2	6,0	0,9	10,5	9,9	0,6	1,7	5,7	33
47,9	4,4	10,7	–6,3	41,6	6,6	0,9	10,9	10,1	0,8	2,8	5,9	34
38,9	4,3	9,1	–4,7	34,1	6,9	0,9	11,6	10,1	1,5	2,3	5,6	35
41,1	5,0	4,8	0,3	41,4	6,6	0,9	11,4	10,2	1,2	2,8	5,5	36
46,0	4,2	4,2	0,1	46,0	6,0	0,9	11,4	10,0	1,4	3,1	5,0	37
39,8	4,3	4,9	–0,7	39,1	5,5	1,0	10,8	9,9	0,8	2,6	4,8	38
35,4	3,9	5,3	–1,4	34,0	5,6	1,0	10,7	10,0	0,7	2,2	4,8	39
37,8	3,3	9,3	–6,0	31,9	4,9	1,1	10,2	10,0	0,2	2,1	4,9	40
29,0	3,4	7,2	–3,8	25,1	5,1	1,1	10,3	9,6	0,7	1,6	4,4	41
24,1	3,4[a]	7,2[a]	–3,8[a]	20,2	5,1	1,2	10,0	10,0	–0,1	1,3	4,1	42
25,0	4,3	3,5	0,8	25,8	5,2	1,1	10,2	9,9	0,3	1,7	4,1	43
25,9	4,2	3,5	0,8	26,6	5,1	1,1	10,8	10,2	0,7	1,7	4,1	44
28,3	4,8	3,4	1,4	29,7	5,1	1,1	10,4	10,4	0,0	1,9	4,2	45
29,4	5,4	3,2	2,2	31,6	4,8	1,2	10,1	10,2	–0,1	2,1	3,9	46
39,4	4,5	2,9	1,6	41,1	3,8	0,9	9,6	11,9	–2,3	2,7	3,7	47
49,2	5,1	4,2	0,9	50,2	4,4	1,1	9,0	12,9	–3,9	3,3	3,9	48
53,3	5,2	4,5	0,7	54,0	4,0	1,0	8,3	11,1	–2,8	3,5	3,7	49
46,8	5,3	3,3	2,0	48,8	3,7	1,0	7,5	10,1	–2,6	3,2	4,0	50
42,4	5,8	3,4	2,3	44,8	3,4	1,0	6,8	10,1	–3,3	2,9	3,6	51
36,1	**6,2**	**3,5**	**2,7**	**38,8**	**3,2**	**1,1**	**6,5**	**10,1**	**–3,7**	**2,6**	**3,3**	52

II. WAŻNIEJSZE DANE O LICZBIE LUDNOŚCI, RUCHU NATURALNYM I MIGRACJACH WEDŁUG WOJE

MAJOR DATA ON THE POPULATION SIZE, VITAL STATISTICS AND MIGRATION BY VOIVODSHIPS IN 2025

Lp. No	WOJEWÓDZTWA VOIVODSHIPS	Ludność Population		Małżeństwa Marriages	Urodzenia żywe Live births	Zgony Deaths		Przyrost naturalny Natural increase	Mig In
		stan w dniu 30.06. as of 30.06.	stan w dniu 31.12. as of 31.12.			ogółem total	w tym niemowląt of which infant		napływ inflow
1	**POLSKA POLAND**	**37402052**	**37332510**	**133211**	**238264**	**405747**	**777**	**–167483**	**404266**
2	Dolnośląskie	2862442	2857273	10766	17416	32067	54	–14651	35682
3	Kujawsko-pomorskie	1977537	1971891	6722	11402	22569	52	–11167	20919
4	Lubelskie	1987787	1980772	6416	11520	22333	48	–10813	18628
5	Lubuskie	966389	963601	3365	5445	10829	15	–5384	10334
6	Łódzkie	2336680	2328825	8163	14316	30300	48	–15984	20900
7	Małopolskie	3427656	3429342	13407	25608	32361	88	–6753	35106
8	Mazowieckie	5506411	5505857	20735	40655	56836	111	–16181	67339
9	Opolskie	926842	923536	2798	5120	10590	18	–5470	9191
10	Podkarpackie	2057923	2053760	6531	12838	19456	30	–6618	18294
11	Podlaskie	1129475	1126679	3633	7291	11893	21	–4602	11455
12	Pomorskie	2358779	2358409	9439	16655	23314	60	–6659	32241
13	Śląskie	4275429	4261792	15084	23802	51208	78	–27406	40047
14	Świętokrzyskie	1152544	1147293	3391	6081	13863	18	–7782	9485
15	Warmińsko-mazurskie	1343915	1339498	4454	7379	14485	28	–7106	15596
16	Wielkopolskie	3474825	3471302	12576	23803	34967	79	–11164	40358
17	Zachodniopomorskie	1617418	1612680	5731	8933	18676	29	–9743	18691
18	**Miasta Urban areas**	**22213305**	**22152404**	**83888**	**140257**	**251588**	**449**	**–111331**	**205860**
19	Dolnośląskie	1917592	1911484	7793	11789	22802	34	–11013	18674
20	Kujawsko-pomorskie	1143848	1138488	4138	6382	14157	36	–7775	9158
21	Lubelskie	923744	919817	3170	5441	10161	15	–4720	8024
22	Lubuskie	617723	615288	2303	3570	7113	9	–3543	5175
23	Łódzkie	1445047	1438504	5380	8759	19837	27	–11078	9795
24	Małopolskie	1638045	1641302	7255	12329	16383	39	–4054	18056
25	Mazowieckie	3566150	3564798	14250	26812	35807	73	–8995	37883
26	Opolskie	488189	485670	1519	2498	5758	9	–3260	3926
27	Podkarpackie	844084	842156	2671	5356	8313	13	–2957	7811
28	Podlaskie	685774	683822	2159	4635	6581	12	–1946	5389
29	Pomorskie	1467532	1464912	6110	9795	15570	32	–5775	16733
30	Śląskie	3233169	3220636	11815	17603	40214	62	–22611	27489
31	Świętokrzyskie	520104	516993	1521	2671	6574	7	–3903	3857
32	Warmińsko-mazurskie	788663	784978	2695	4329	8888	19	–4559	7584
33	Wielkopolskie	1835885	1829771	7089	12026	20204	38	–8178	16219
34	Zachodniopomorskie	1097756	1093785	4020	6262	13226	24	–6964	10087
35	**Wieś Rural areas**	**15188747**	**15180106**	**49323**	**98007**	**154159**	**328**	**–56152**	**198406**
36	Dolnośląskie	944850	945789	2973	5627	9265	20	–3638	17008
37	Kujawsko-pomorskie	833689	833403	2584	5020	8412	16	–3392	11761
38	Lubelskie	1064043	1060955	3246	6079	12172	33	–6093	10604
39	Lubuskie	348666	348313	1062	1875	3716	6,0	–1841	5159
40	Łódzkie	891633	890321	2783	5557	10463	21	–4906	11105
41	Małopolskie	1789611	1788040	6152	13279	15978	49	–2699	17050
42	Mazowieckie	1940261	1941059	6485	13843	21029	38	–7186	29456
43	Opolskie	438653	437866	1279	2622	4832	9	–2210	5265
44	Podkarpackie	1213839	1211604	3860	7482	11143	17	–3661	10483
45	Podlaskie	443701	442857	1474	2656	5312	9	–2656	6066
46	Pomorskie	891247	893497	3329	6860	7744	28	–884	15508
47	Śląskie	1042260	1041156	3269	6199	10994	16	–4795	12558
48	Świętokrzyskie	632440	630300	1870	3410	7289	11	–3879	5628
49	Warmińsko-mazurskie	555252	554520	1759	3050	5597	9	–2547	8012
50	Wielkopolskie	1638940	1641531	5487	11777	14763	41	–2986	24139
51	Zachodniopomorskie	519662	518895	1711	2671	5450	5	–2779	8604

WÓDZTW W 2025 R.

racje wewnętrzne ternal migration		Migracje zagraniczne International migration			Ogólne saldo migracji Total net migration	Małżeństwa Marriages	Urodzenia żywe Live births	Zgony Deaths	Przyrost naturalny Natural increase	Ogólne saldo migracji Total net migration	Zgony niemowląt na 1000 urodzeń żywych Infant deaths per 1000 live births	Lp. No
odpływ outflow	saldo net	imigracja immigration	emigracja emigration	saldo net		na 1000 ludności per 1000 population						
404266	**—**	**21087**	**10181**	**10906**	**10906**	**3,6**	**6,4**	**10,8**	**–4,5**	**0,3**	**3,3**	1
32606	3076	1580	1064	516	3592	3,8	6,1	11,2	–5,1	1,3	3,1	2
22492	–1573	817	436	381	–1192	3,4	5,8	11,4	–5,6	–0,6	4,6	3
23675	–5047	695	342	353	–4694	3,2	5,8	11,2	–5,4	–2,4	4,2	4
11374	–1040	732	343	389	–651	3,5	5,6	11,2	–5,6	–0,7	2,8	5
22687	–1787	937	319	618	–1169	3,5	6,1	13,0	–6,8	–0,5	3,4	6
30836	4270	2867	973	1894	6164	3,9	7,5	9,4	–2,0	1,8	3,4	7
57925	9414	4339	668	3671	13085	3,8	7,4	10,3	–2,9	2,4	2,7	8
9913	–722	584	950	–366	–1088	3,0	5,5	11,4	–5,9	–1,2	3,5	9
21183	–2889	908	534	374	–2515	3,2	6,2	9,5	–3,2	–1,2	2,3	10
13392	–1937	767	179	588	–1349	3,2	6,5	10,5	–4,1	–1,2	2,9	11
27477	4764	1512	808	704	5468	4,0	7,1	9,9	–2,8	2,3	3,6	12
42463	–2416	1653	1439	214	–2202	3,5	5,6	12,0	–6,4	–0,5	3,3	13
12176	–2691	341	251	90	–2601	2,9	5,3	12,0	–6,8	–2,3	3,0	14
18052	–2456	552	512	40	–2416	3,3	5,5	10,8	–5,3	–1,8	3,8	15
38598	1760	1677	734	943	2703	3,6	6,9	10,1	–3,2	0,8	3,3	16
19417	–726	1126	629	497	–229	3,5	5,5	11,5	–6,0	–0,1	3,2	17
241967	**–36107**	**14867**	**6641**	**8226**	**–27881**	**3,8**	**6,3**	**11,3**	**–5,0**	**–1,3**	**3,2**	18
21508	–2834	1102	734	368	–2466	4,1	6,1	11,9	–5,7	–1,3	2,9	19
12517	–3359	571	273	298	–3061	3,6	5,6	12,4	–6,8	–2,7	5,6	20
11663	–3639	450	225	225	–3414	3,4	5,9	11,0	–5,1	–3,7	2,8	21
7010	–1835	532	225	307	–1528	3,7	5,8	11,5	–5,7	–2,5	2,5	22
13731	–3936	735	259	476	–3460	3,7	6,1	13,7	–7,7	–2,4	3,1	23
15569	2487	1895	452	1443	3930	4,4	7,5	10,0	–2,5	2,4	3,2	24
37549	334	3383	552	2831	3165	4,0	7,5	10,0	–2,5	0,9	2,7	25
5475	–1549	316	420	–104	–1653	3,1	5,1	11,8	–6,7	–3,4	3,6	26
9638	–1827	423	259	164	–1663	3,2	6,3	9,8	–3,5	–2,0	2,4	27
7995	–2606	569	132	437	–2169	3,1	6,8	9,6	–2,8	–3,2	2,6	28
17220	–487	1117	578	539	52	4,2	6,7	10,6	–3,9	0,0	3,3	29
32754	–5265	1343	1097	246	–5019	3,7	5,4	12,4	–7,0	–1,6	3,5	30
6026	–2169	166	167	–1	–2170	2,9	5,1	12,6	–7,5	–4,2	2,6	31
10024	–2440	361	330	31	–2409	3,4	5,5	11,3	–5,8	–3,1	4,4	32
21362	–5143	1058	482	576	–4567	3,9	6,6	11,0	–4,5	–2,5	3,2	33
11926	–1839	846	456	390	–1449	3,7	5,7	12,0	–6,3	–1,3	3,8	34
162299	**36107**	**6220**	**3540**	**2680**	**38787**	**3,2**	**6,5**	**10,1**	**–3,7**	**2,6**	**3,3**	35
11098	5910	478	330	148	6058	3,1	6,0	9,8	–3,9	6,4	3,6	36
9975	1786	246	163	83	1869	3,1	6,0	10,1	–4,1	2,2	3,2	37
12012	–1408	245	117	128	–1280	3,1	5,7	11,4	–5,7	–1,2	5,4	38
4364	795	200	118	82	877	3,0	5,4	10,7	–5,3	2,5	3,2	39
8956	2149	202	60	142	2291	3,1	6,2	11,7	–5,5	2,6	3,8	40
15267	1783	972	521	451	2234	3,4	7,4	8,9	–1,5	1,2	3,7	41
20376	9080	956	116	840	9920	3,3	7,1	10,8	–3,7	5,1	2,7	42
4438	827	268	530	–262	565	2,9	6,0	11,0	–5,0	1,3	3,4	43
11545	–1062	485	275	210	–852	3,2	6,2	9,2	–3,0	–0,7	2,3	44
5397	669	198	47	151	820	3,3	6,0	12,0	–6,0	1,8	3,4	45
10257	5251	395	230	165	5416	3,7	7,7	8,7	–1,0	6,1	4,1	46
9709	2849	310	342	–32	2817	3,1	5,9	10,5	–4,6	2,7	2,6	47
6150	–522	175	84	91	–431	3,0	5,4	11,5	–6,1	–0,7	3,2	48
8028	–16	191	182	9	–7	3,2	5,5	10,1	–4,6	0,0	3,0	49
17236	6903	619	252	367	7270	3,3	7,2	9,0	–1,8	4,4	3,5	50
7491	1113	280	173	107	1220	3,3	5,1	10,5	–5,3	2,3	1,9	51

III. LUDNOŚĆ, GĘSTOŚĆ ZALUDNIENIA, RUCH NATURALNY ORAZ MIGRACJE W MIASTACH LICZĄCYCH
POPULATION, DENSITY, VITAL STATISTICS AND MIGRATION IN TOWNS WITH 100 THOUSAND INHABI

Lp. No	MIASTA TOWNS	Ludność Population			Na 100 mężczyzn przypada kobiet Females per 100 males	Małżeństwa Marriages	Urodzenia żywe Live births	Zgony Deaths		Przyrost naturalny Natural increase
		stan w dniu 30.06. as of 30.06.	stan w dniu 31.12. as of 31.12.	na 1 km² per 1 km²				ogółem total	w tym niemowląt of which infant	
1	**O G Ó Ł E M TOTAL**	**10095368**	**10084486**	**1620**	**114**	**43227**	**69128**	**107946**	**203**	**–38818**
2	M.st. Warszawa Capital City	1864035	1866729	3609	116	8099	14439	16730	41	–2291
3	Białystok	289685	289217	2832	114	935	2137	2561	5	–424
4	Bielsko-Biała	163605	163164	1311	112	602	936	1845	1	–909
5	Bydgoszcz	322464	321100	1825	114	1287	1851	3841	11	–1990
6	Bytom	145346	144598	2081	110	556	750	2047	4	–1297
7	Częstochowa	202415	201439	1261	114	691	957	2748	3	–1791
8	Dąbrowa Górnicza	111737	111309	590	110	302	509	1463	1	–954
9	Elbląg	111580	111089	1392	110	383	611	1306	2	–695
10	Gdańsk	489160	489328	717	111	2323	3731	4766	13	–1035
11	Gdynia	239325	238712	610	113	961	1357	2533	3	–1176
12	Gliwice	167568	166942	1247	110	693	1012	1935	1	–923
13	Gorzów Wielkopolski	114076	113569	1325	113	525	644	1332	2	–688
14	Katowice	277884	277415	1684	112	1242	1672	3461	9	–1789
15	Kielce	179694	178837	1631	115	632	1102	2107	3	–1005
16	Koszalin	104872	104582	991	113	367	572	1223	3	–651
17	Kraków	810590	816614	2498	113	4477	6980	7374	21	–394
18	Lublin	327384	326685	2215	117	1440	2281	3425	6	–1144
19	Łódź	642590	639890	2182	119	2687	4038	9184	13	–5146
20	Olsztyn	165855	165393	1873	115	689	1034	1649	3	–615
21	Opole	125095	124563	836	114	414	713	1280	3	–567
22	Płock	109349	108772	1236	114	376	672	1298	—	–626
22	Poznań	534913	534239	2040	114	2602	3900	5456	6	–1556
24	Radom	192838	191819	1716	112	730	1144	2258	6	–1114
25	Ruda Śląska	128138	127601	1644	108	486	778	1540	4	–762
26	Rybnik	129307	128788	869	106	540	742	1444	1	–702
27	Rzeszów	198540	199436	1546	110	791	1880	1611	2	269
28	Sosnowiec	183962	182971	2008	113	609	902	2581	4	–1679
29	Szczecin	385158	383786	1277	111	1627	2409	4616	11	–2207
30	Tarnów	101614	101177	1398	113	320	540	1108	1	–568
31	Toruń	193224	192784	1666	115	826	1226	2143	4	–917
32	Tychy	120518	120081	1468	110	414	630	1325	—	–695
33	Wrocław	672545	672601	2297	112	3520	5327	6522	13	–1195
34	Zabrze	151542	150780	1875	108	561	760	1774	2	–1014
35	Zielona Góra	138760	138476	503	111	520	892	1460	1	–568

W 2025 R. 100 TYS. I WIĘCEJ MIESZKAŃCÓW
TANTS AND OVER IN 2025

Migracje wewnętrzne Internal migration			Migracje zagraniczne International migration			Ogólne saldo migracji Total net migration	Małżeństwa Marriages	Urodzenia żywe Live births	Zgony Deaths	Przyrost naturalny Natural increase	Ogólne saldo migracji Total net migration	Zgony niemowląt na 1000 urodzeń żywych Infant deaths per 1000 live births	Lp. No
napływ inflow	odpływ outflow	saldo net	imigracja immigration	emigracja emigration	saldo net		na 1000 ludności per 1000 population						
92441	**96781**	**–4340**	**9145**	**2517**	**6628**	**2288**	**4,3**	**6,8**	**10,7**	**–3,8**	**0,2**	**2,9**	1
18110	16178	1932	2211	411	1800	3732	4,3	7,7	9,0	–1,2	2,0	2,8	2
2205	3299	–1094	385	33	352	–742	3,2	7,4	8,8	–1,5	–2,6	2,3	3
1157	1562	–405	146	53	93	–312	3,7	5,7	11,3	–5,6	–1,9	1,1	4
2187	3348	–1161	286	89	197	–964	4,0	5,7	11,9	–6,2	–3,0	5,9	5
1007	1536	–529	62	21	41	–488	3,8	5,2	14,1	–8,9	–3,4	5,3	6
1323	1843	–520	69	21	48	–472	3,4	4,7	13,6	–8,8	–2,3	3,1	7
823	1003	–180	28	15	13	–167	2,7	4,6	13,1	–8,5	–1,5	2,0	8
801	1001	–200	43	47	–4	–204	3,4	5,5	11,7	–6,2	–1,8	3,3	9
5720	4622	1098	583	157	426	1524	4,7	7,6	9,7	–2,1	3,1	3,5	10
2598	2775	–177	152	57	95	–82	4,0	5,7	10,6	–4,9	–0,3	2,2	11
1410	1576	–166	92	92	—	–166	4,1	6,0	11,5	–5,5	–1,0	1,0	12
899	1270	–371	93	52	41	–330	4,6	5,6	11,7	–6,0	–2,9	3,1	13
2942	3065	–123	188	71	117	–6	4,5	6,0	12,5	–6,4	0,0	5,4	14
1361	2015	–654	83	22	61	–593	3,5	6,1	11,7	–5,6	–3,3	2,7	15
986	1094	–108	80	37	43	–65	3,5	5,5	11,7	–6,2	–0,6	5,2	16
11053	6519	4534	1461	171	1290	5824	5,5	8,6	9,1	–0,5	7,2	3,0	17
3114	3684	–570	220	84	136	–434	4,4	7,0	10,5	–3,5	–1,3	2,6	18
3614	4700	–1086	460	132	328	–758	4,2	6,3	14,3	–8,0	–1,2	3,2	19
1794	2158	–364	81	14	67	–297	4,2	6,2	9,9	–3,7	–1,8	2,9	20
924	1223	–299	124	22	102	–197	3,3	5,7	10,2	–4,5	–1,6	4,2	21
671	1208	–537	21	5	16	–521	3,4	6,1	11,9	–5,7	–4,8	—	22
5203	6030	–827	582	108	474	–353	4,9	7,3	10,2	–2,9	–0,7	1,5	23
871	1718	–847	76	8	68	–779	3,8	5,9	11,7	–5,8	–4,0	5,2	24
893	1250	–357	39	141	–102	–459	3,8	6,1	12,0	–5,9	–3,6	5,1	25
874	1139	–265	51	33	18	–247	4,2	5,7	11,2	–5,4	–1,9	1,3	26
2706	2194	512	138	21	117	629	4,0	9,5	8,1	1,4	3,2	1,1	27
1385	1729	–344	65	49	16	–328	3,3	4,9	14,0	–9,1	–1,8	4,4	28
2747	3387	–640	400	111	289	–351	4,2	6,3	12,0	–5,7	–0,9	4,6	29
810	1116	–306	47	71	–24	–330	3,1	5,3	10,9	–5,6	–3,2	1,9	30
1900	1910	–10	118	58	60	50	4,3	6,3	11,1	–4,7	0,3	3,3	31
735	1041	–306	33	19	14	–292	3,4	5,2	11,0	–5,8	–2,4	—	32
7463	6936	527	488	184	304	831	5,2	7,9	9,7	–1,8	1,2	2,4	33
951	1550	–599	38	77	–39	–638	3,7	5,0	11,7	–6,7	–4,2	2,6	34
1204	1102	102	202	31	171	273	3,7	6,4	10,5	–4,1	2,0	1,1	35

IV. WAŻNIEJSZE DANE O LUDNOŚCI WEDŁUG POWIATÓW W 2025 R.

MAJOR DATA ON POPULATION BY POWIATS IN 2025

POWIATY POWIATS	Ludność stan w dniu 31.12. Population as of 31.12.		Małżeństwa Marriages	Rozwody Divorces	Urodzenia żywe Live births	Zgony Deaths	Przyrost naturalny Natural increase	Ogólne saldo migracji Total net migration	Przyrost roczny Annual growth	Zgony niemowląt na 1000 urodzeń żywych Infant deaths per 1000 live births
	ogółem total	na 1 km² per 1 km²	na 1000 ludności per 1000 population							
Dolnośląskie										
Bolesławiecki	86878	67	3,7	1,8	5,5	10,9	–5,4	1,1	–4,3	—
Dzierżoniowski	92968	194	2,6	1,8	4,7	13,3	–8,6	–1,1	–9,5	2,3
Głogowski	83761	189	4,3	2,1	5,4	11,2	–5,8	–1,3	–7,4	11,0
Górowski	31722	43	2,9	1,9	5,5	11,3	–5,8	–4,3	–10,4	—
Jaworski	46284	80	2,8	1,6	4,6	12,5	–7,9	–3,6	–11,5	—
Jeleniogórski	59279	95	3,0	1,8	3,9	12,9	–9,1	0,4	–9,8	—
Kamiennogórski	39466	100	2,7	1,7	4,1	12,2	–8,1	–3,0	–10,3	—
Kłodzki	143484	87	3,2	1,6	4,2	14,2	–10,0	–2,0	–12,1	6,6
Legnicki	54773	74	2,9	1,6	5,1	12,1	–7,0	3,9	–3,5	10,7
Lubański	50392	118	3,3	1,6	4,0	11,9	–7,8	–2,0	–10,2	—
Lubiński	101752	143	3,8	2,1	5,2	11,1	–5,9	0,1	–6,1	1,9
Lwówecki	41941	59	3,5	1,4	4,1	12,6	–8,6	–3,9	–12,3	5,8
Milicki	35164	49	3,5	1,8	6,0	11,9	–5,9	–0,3	–6,6	—
Oleśnicki	106771	102	3,1	1,7	6,7	9,6	–3,0	3,9	0,6	4,2
Oławski	77446	148	3,7	1,8	7,2	9,3	–2,1	3,0	0,8	1,8
Polkowicki	60653	78	4,3	1,9	6,6	9,9	–3,4	–1,4	–4,3	10,0
Strzeliński	41204	66	2,6	1,3	5,8	11,4	–5,6	–0,7	–6,5	4,2
Średzki	60282	86	3,2	1,7	7,0	8,8	–1,8	11,3	9,5	2,4
Świdnicki	148064	200	2,9	1,6	5,2	12,2	–7,1	–1,2	–8,4	1,3
Trzebnicki	88002	86	3,5	1,9	6,9	10,5	–3,6	5,9	2,7	3,3
Wałbrzyski	51761	120	2,7	1,5	3,9	14,0	–10,1	–0,5	–9,8	4,9
Wołowski	44763	66	3,1	1,7	6,1	13,3	–7,2	–1,6	–7,7	—
Wrocławski	194555	174	3,8	1,6	8,4	6,7	1,6	16,4	18,0	3,7
Ząbkowicki	59097	74	2,5	1,5	4,6	14,6	–9,9	–1,9	–11,8	—
Zgorzelecki	83523	100	3,6	1,6	3,9	12,9	–9,0	–1,9	–9,7	6,0
Złotoryjski	39752	69	2,6	2,1	4,2	12,7	–8,5	–3,8	–11,5	—
M. Jelenia Góra	73470	672	3,4	1,8	4,6	13,9	–9,2	–0,4	–9,8	5,9
M. Legnica	89919	1597	3,9	2,0	6,2	12,7	–6,5	–3,6	–10,0	—
M. Wrocław	672601	2297	5,2	2,1	7,9	9,7	–1,8	1,2	–0,4	2,4
M. Wałbrzych	97546	1152	2,9	1,7	4,6	15,1	–10,5	–2,3	–12,2	4,4
Kujawsko-pomorskie										
Aleksandrowski	52556	111	3,2	1,7	5,8	14,4	–8,6	–0,9	–10,0	3,3
Brodnicki	77000	74	3,3	1,8	6,7	10,2	–3,6	–1,5	–4,5	5,8
Bydgoski	129006	93	3,4	2,1	6,3	8,4	–2,1	11,5	8,5	1,2
Chełmiński	48347	92	3,1	1,3	5,8	11,2	–5,4	–2,9	–7,6	10,6
Golubsko-dobrzyński	42712	70	3,5	1,8	5,9	10,2	–4,3	–2,3	–6,7	—
Grudziądzki	39020	54	2,2	1,5	5,0	9,6	–4,6	0,8	–2,6	10,2
Inowrocławski	147387	120	3,0	1,9	4,9	13,0	–8,1	–2,7	–10,8	4,2
Lipnowski	61550	61	3,2	1,2	6,2	11,2	–5,0	–3,6	–8,2	5,2
Mogileński	42862	64	3,6	1,5	6,4	11,2	–4,7	–1,8	–8,0	3,6
Nakielski	81912	73	3,0	1,9	5,6	10,9	–5,2	–1,8	–6,3	2,2
Radziejowski	36910	61	3,3	1,4	6,0	12,9	–6,9	–4,9	–11,3	4,5
Rypiński	40464	69	2,4	1,4	5,1	11,8	–6,6	–2,9	–8,2	—
Sępoleński	38284	48	2,9	1,1	5,8	10,2	–4,4	–3,2	–9,0	—
Świecki	93670	64	3,2	1,9	6,2	11,5	–5,4	–1,5	–7,3	1,7
Toruński	115430	94	3,2	1,4	5,9	9,0	–3,2	7,1	4,1	1,5
Tucholski	46525	43	3,4	1,4	6,6	10,1	–3,5	–0,8	–5,1	9,7
Wąbrzeski	31866	64	3,2	1,2	6,0	10,8	–4,8	–4,5	–9,0	—
Włocławski	81059	55	3,0	1,3	5,5	12,5	–6,9	0,5	–6,5	—
Żniński	66598	68	3,3	1,9	5,2	11,4	–6,2	–1,2	–7,2	14,3
M. Bydgoszcz	321100	1825	4,0	2,3	5,7	11,9	–6,2	–3,0	–9,1	5,9

IV. WAŻNIEJSZE DANE O LUDNOŚCI WEDŁUG POWIATÓW W 2025 R. (cd.)
MAJOR DATA ON POPULATION BY POWIATS IN 2025 (cont.)

POWIATY POWIATS	Ludność stan w dniu 31.12. Population as of 31.12.		Małżeństwa Marriages	Rozwody Divorces	Urodzenia żywe Live births	Zgony Deaths	Przyrost naturalny Natural increase	Ogólne saldo migracji Total net migration	Przyrost roczny Annual growth	Zgony niemowląt na 1000 urodzeń żywych Infant deaths per 1000 live births
	ogółem total	na 1 km² per 1 km²	na 1000 ludności per 1000 population							
Kujawsko-pomorskie (dok.) (cont.)										
M. Grudziądz	86811	1503	3,4	2,1	5,1	13,0	–7,8	–1,6	–10,1	11,2
M. Toruń	192784	1666	4,3	1,9	6,3	11,1	–4,7	0,3	–4,8	3,3
M. Włocławek	98038	1152	3,1	1,9	4,7	14,4	–9,7	–4,4	–14,4	8,6
Lubelskie										
Bialski	103464	38	3,5	1,4	6,3	11,1	–4,7	–1,8	–6,2	7,6
Biłgorajski	94173	56	3,1	1,1	5,0	11,2	–6,2	–4,0	–11,0	2,1
Chełmski	72563	39	3,3	1,5	5,7	11,5	–5,9	–1,6	–7,6	7,3
Hrubieszowski	55051	43	2,8	1,4	4,3	13,6	–9,3	–6,5	–15,4	21,1
Janowski	41878	48	2,9	0,7	5,5	11,0	–5,4	–4,2	–9,0	—
Krasnostawski	57639	56	2,4	1,6	4,8	13,6	–8,8	–3,3	–11,5	10,8
Kraśnicki	87278	87	2,5	1,4	5,0	11,9	–6,9	–3,3	–10,4	2,3
Lubartowski	82779	64	2,9	1,8	5,9	11,4	–5,5	–1,9	–7,3	2,1
Lubelski	166000	99	2,9	1,5	6,1	9,2	–3,1	7,4	3,9	5,0
Łęczyński	55323	87	3,6	1,8	6,4	8,9	–2,5	–1,5	–3,8	2,8
Łukowski	99410	71	3,5	1,1	7,5	10,3	–2,8	–5,4	–8,2	2,7
Opolski	54468	67	2,9	1,3	5,0	12,2	–7,2	–4,7	–11,1	3,6
Parczewski	31487	33	2,6	1,8	5,4	12,6	–7,1	–4,2	–10,8	—
Puławski	105022	113	3,1	1,7	5,0	13,0	–8,0	–2,8	–10,9	7,6
Radzyński	53953	56	3,1	1,4	6,3	10,6	–4,2	–5,7	–10,6	8,7
Rycki	50430	82	3,1	1,5	7,1	11,3	–4,2	–4,6	–9,2	—
Świdnicki	68606	147	2,9	1,9	5,5	12,5	–7,0	0,6	–5,6	8,0
Tomaszowski	75040	51	2,7	1,3	4,6	12,1	–7,5	–7,0	–14,6	—
Włodawski	34506	28	2,8	1,6	4,3	12,7	–8,4	–5,0	–13,8	—
Zamojski	99042	53	2,9	1,3	4,7	12,4	–7,7	–2,1	–9,8	4,3
M. Biała Podlaska	53470	1082	3,1	2,4	6,9	9,2	–2,3	–4,5	–7,8	—
M. Chełm	55661	1505	2,9	2,2	4,7	12,0	–7,4	–7,3	–13,7	3,8
M. Lublin	326685	2215	4,4	2,1	7,0	10,5	–3,5	–1,3	–4,9	2,6
M. Zamość	56844	1874	3,0	1,6	4,7	10,9	–6,3	–4,4	–11,7	3,8
Lubuskie										
Gorzowski	74190	61	2,7	1,4	5,6	10,7	–5,1	6,9	1,5	4,8
Krośnieński	51767	37	2,9	1,7	5,6	10,5	–4,9	–3,4	–8,1	—
Międzyrzecki	53821	39	3,2	1,4	4,6	12,1	–7,6	–3,2	–11,4	—
Nowosolski	81382	105	3,2	1,6	5,9	11,7	–5,8	0,5	–5,2	2,1
Słubicki	45445	46	4,0	1,6	5,7	10,5	–4,9	–1,7	–5,1	—
Strzelecko-drezdenecki	45740	37	2,6	1,5	4,9	11,2	–6,3	–4,0	–10,0	8,9
Sulęciński	32923	28	3,6	1,4	5,2	12,8	–7,6	0,7	–8,1	—
Świebodziński	53376	57	3,6	1,7	6,7	10,9	–4,2	–1,0	–4,4	—
Wschowski	36763	59	3,3	1,8	5,7	9,3	–3,6	–3,3	–6,5	9,5
Zielonogórski	74539	55	3,3	1,7	5,8	10,9	–5,1	2,4	–2,9	4,7
Żagański	72213	64	3,5	1,6	4,9	11,0	–6,1	–3,9	–9,9	2,8
Żarski	89397	64	3,2	1,6	5,2	12,6	–7,4	–3,1	–10,7	4,3
M. Gorzów Wielkopolski	113569	1325	4,6	1,9	5,6	11,7	–6,0	–2,9	–9,9	3,1
M. Zielona Góra	138476	503	3,7	2,0	6,4	10,5	–4,1	2,0	–2,8	1,1
Łódzkie										
Bełchatowski	107246	111	3,0	1,8	5,9	10,0	–4,1	–2,8	–7,0	3,1
Brzeziński	29969	84	3,9	1,4	6,8	12,6	–5,8	1,8	–3,7	4,9
Kutnowski	88749	100	3,3	2,0	5,7	15,3	–9,6	–1,9	–10,7	2,0

IV. WAŻNIEJSZE DANE O LUDNOŚCI WEDŁUG POWIATÓW W 2025 R. (cd.)
MAJOR DATA ON POPULATION BY POWIATS IN 2025 (cont.)

POWIATY POWIATS	Ludność stan w dniu 31.12. Population as of 31.12.		Małżeństwa Marriages	Rozwody Divorces	Urodzenia żywe Live births	Zgony Deaths	Przyrost naturalny Natural increase	Ogólne saldo migracji Total net migration	Przyrost roczny Annual growth	Zgony niemowląt na 1000 urodzeń żywych Infant deaths per 1000 live births
	ogółem total	na 1 km² per 1 km²	na 1000 ludności per 1000 population							
Łódzkie (dok.) (cont.)										
Łaski	48227	78	3,0	1,7	4,9	11,8	–7,0	1,5	–5,6	—
Łęczycki	45581	59	2,9	1,7	6,0	14,0	–8,0	–3,2	–12,1	3,7
Łowicki	72675	74	3,3	1,5	6,0	13,1	–7,1	–2,8	–9,5	—
Łódzki wschodni	75473	151	3,0	1,7	6,2	10,4	–4,2	8,5	4,3	—
Opoczyński	70604	68	3,1	1,4	6,5	11,8	–5,3	–3,8	–8,8	2,2
Pabianicki	118418	241	3,6	1,9	5,8	12,6	–6,8	4,3	–2,4	7,2
Pajęczański	47555	59	2,5	1,2	5,2	12,6	–7,4	–4,1	–11,0	4,0
Piotrkowski	89132	62	3,1	1,4	6,2	12,1	–5,8	–0,5	–6,5	7,2
Poddębicki	38872	44	2,8	1,0	6,2	13,9	–7,7	–0,4	–7,6	4,1
Radomszczański	104608	73	3,1	1,6	5,9	13,7	–7,8	–1,6	–9,6	3,2
Rawski	45239	70	3,3	1,1	7,0	12,3	–5,3	–4,2	–9,3	3,1
Sieradzki	109627	74	3,2	1,6	6,2	11,8	–5,6	–3,6	–9,4	1,5
Skierniewicki	37569	50	3,1	1,2	7,2	11,3	–4,1	0,2	–2,7	3,7
Tomaszowski	108638	106	3,4	1,5	6,4	13,8	–7,4	–1,2	–8,7	2,9
Wieluński	71401	77	3,1	1,1	5,8	12,5	–6,7	–1,5	–8,5	2,4
Wieruszowski	41271	72	3,9	1,2	7,0	10,5	–3,5	2,3	–0,6	3,4
Zduńskowolski	62478	169	2,8	1,6	5,6	11,8	–6,2	–0,4	–6,3	2,9
Zgierski	165354	193	3,4	1,9	5,8	12,7	–6,9	4,4	–2,9	8,4
M. Łódź	639890	2182	4,2	1,9	6,3	14,3	–8,0	–1,2	–9,0	3,2
M. Piotrków Trybunalski	65435	973	3,3	2,2	6,2	13,5	–7,3	–1,8	–8,9	—
M. Skierniewice	44814	1295	4,2	2,6	6,5	11,1	–4,6	–1,4	–6,8	—
Małopolskie										
Bocheński	106926	165	3,7	1,2	8,2	8,4	–0,3	0,7	–0,6	6,9
Brzeski	90942	154	3,4	1,2	7,1	10,1	–3,0	–0,7	–4,4	3,1
Chrzanowski	116781	316	3,2	1,3	5,0	12,1	–7,1	–0,8	–8,3	3,4
Dąbrowski	56975	108	3,3	1,0	6,1	8,9	–2,9	–2,3	–4,9	5,8
Gorlicki	103725	107	3,2	1,0	5,6	9,9	–4,3	–3,4	–8,3	3,4
Krakowski	304885	248	2,9	0,6	7,0	9,0	–2,0	5,0	2,0	4,2
Limanowski	131480	138	4,0	0,6	9,6	8,3	1,3	–1,8	–1,1	8,0
Miechowski	45898	68	3,2	1,3	5,8	13,4	–7,5	–1,4	–8,8	—
Myślenicki	129979	193	3,4	0,7	8,3	9,0	–0,6	1,0	0,0	3,7
Nowosądecki	214457	138	3,7	0,7	8,3	7,8	0,4	–1,8	–2,0	3,9
Nowotarski	189704	129	3,4	0,9	7,9	8,6	–0,7	–0,4	–1,5	4,0
Olkuski	103887	168	3,1	0,9	5,5	13,1	–7,6	–3,1	–10,6	—
Oświęcimski	146696	361	3,4	0,8	5,6	11,1	–5,5	–1,2	–6,7	4,9
Proszowicki	41647	100	3,4	0,5	6,5	10,6	–4,1	–1,5	–6,7	—
Suski	82252	120	3,5	0,3	7,3	10,1	–2,8	–0,7	–3,6	3,3
Tarnowski	196521	139	3,5	1,0	6,7	9,0	–2,3	–0,5	–3,0	0,8
Tatrzański	66181	140	3,7	1,4	7,2	8,8	–1,6	–1,5	–2,5	8,4
Wadowicki	156502	242	3,5	0,6	6,8	10,3	–3,5	0,0	–3,8	3,7
Wielicki	146697	357	3,8	0,9	9,1	8,0	1,1	9,5	9,8	0,8
M. Kraków	816614	2498	5,5	2,7	8,6	9,1	–0,5	7,2	9,2	3,0
M. Nowy Sącz	79416	1379	3,6	1,9	7,2	9,7	–2,5	–2,9	–5,1	—
M. Tarnów	101177	1398	3,1	1,8	5,3	10,9	–5,6	–3,2	–9,3	1,9
Mazowieckie										
Białobrzeski	32181	50	3,8	1,6	8,1	11,3	–3,1	–2,1	–5,2	3,8
Ciechanowski	84004	79	3,3	2,1	6,6	12,2	–5,6	–0,8	–6,6	1,8
Garwoliński	104889	82	3,8	1,2	8,0	10,2	–2,2	–1,0	–3,1	3,6
Gostyniński	41313	67	3,1	1,5	5,5	14,1	–8,6	–2,3	–10,6	—
Grodziski	108342	295	3,6	1,6	7,4	9,4	–2,0	15,2	12,8	2,5

IV. WAŻNIEJSZE DANE O LUDNOŚCI WEDŁUG POWIATÓW W 2025 R. (cd.)
MAJOR DATA ON POPULATION BY POWIATS IN 2025 (cont.)

POWIATY POWIATS	Ludność stan w dniu 31.12. Population as of 31.12.		Małżeństwa Marriages	Rozwody Divorces	Urodzenia żywe Live births	Zgony Deaths	Przyrost naturalny Natural increase	Ogólne saldo migracji Total net migration	Przyrost roczny Annual growth	Zgony niemowląt na 1000 urodzeń żywych Infant deaths per 1000 live births
	ogółem total	na 1 km² per 1 km²	na 1000 ludności per 1000 population							
Mazowieckie (dok.) (cont.)										
Grójecki	96346	76	3,4	1,6	7,7	11,3	–3,7	0,5	–3,3	4,1
Kozienicki	56260	61	3,0	1,2	5,7	11,7	–6,0	–3,3	–8,7	3,1
Legionowski	134180	343	3,6	1,5	7,3	10,7	–3,4	11,8	8,1	—
Lipski	30793	42	2,4	1,3	5,1	13,3	–8,2	–4,6	–14,7	6,3
Łosicki	28058	36	3,8	0,9	7,4	12,4	–5,1	–4,8	–9,9	—
Makowski	40903	38	3,2	1,3	6,8	12,5	–5,7	–3,4	–8,5	3,6
Miński	159677	137	3,4	1,5	7,6	11,1	–3,5	5,0	0,9	3,3
Mławski	68042	58	3,7	1,7	6,6	11,5	–5,0	–2,8	–7,5	2,2
Nowodworski	79139	114	3,9	1,4	7,8	12,9	–5,2	2,8	–2,7	3,2
Ostrołęcki	87044	42	3,2	1,3	7,3	9,5	–2,2	–0,4	–4,0	1,6
Ostrowski	67316	55	3,5	1,1	7,1	10,7	–3,7	–5,3	–7,9	—
Otwocki	126308	205	3,1	1,2	6,7	13,0	–6,3	3,6	–2,9	4,7
Piaseczyński	220309	355	3,5	2,3	8,2	8,9	–0,7	13,2	11,8	3,9
Płocki	108492	60	3,3	1,5	5,8	11,9	–6,1	0,3	–6,0	1,6
Płoński	82829	60	3,3	1,7	7,1	12,6	–5,5	–1,7	–7,3	—
Pruszkowski	182585	741	3,7	1,7	7,7	9,8	–2,2	10,8	8,6	5,0
Przasnyski	48151	40	3,3	1,3	6,9	11,7	–4,8	–5,0	–9,5	—
Przysuski	37869	47	3,5	1,4	5,9	12,6	–6,7	–5,1	–11,0	4,4
Pułtuski	49899	60	3,4	1,5	6,1	11,8	–5,7	1,5	–5,3	3,3
Radomski	151058	99	3,0	1,3	6,8	10,2	–3,4	1,6	–2,0	2,0
Siedlecki	80483	50	3,9	1,2	8,7	10,4	–1,7	2,1	0,5	4,3
Sierpecki	47302	56	3,4	1,5	6,8	12,5	–5,7	–3,4	–9,2	6,2
Sochaczewski	82524	112	3,4	1,7	7,0	11,1	–4,2	0,8	–4,0	—
Sokołowski	49067	43	3,7	1,3	6,8	13,0	–6,2	–4,0	–9,8	—
Szydłowiecki	36861	82	3,3	1,2	5,8	12,0	–6,1	–3,6	–10,3	4,6
Warszawski zachodni	137587	258	3,2	1,4	7,2	10,8	–3,6	11,8	8,0	5,1
Węgrowski	61047	50	3,6	1,4	7,4	12,3	–4,9	–2,1	–6,9	—
Wołomiński	279836	293	3,8	1,3	8,7	9,2	–0,5	8,0	7,6	1,2
Wyszkowski	72954	83	3,5	1,6	7,8	11,5	–3,7	1,2	–3,1	—
Zwoleński	33812	59	3,2	1,1	6,4	11,6	–5,3	–2,4	–8,2	4,6
Żuromiński	34687	43	3,0	1,2	7,0	13,5	–6,5	–5,2	–12,4	4,1
Żyrardowski	74788	140	4,0	1,7	7,0	12,0	–5,0	3,2	–2,0	3,8
M. Ostrołęka	47351	1415	3,0	2,1	6,1	10,3	–4,2	–5,9	–7,2	3,4
M. Płock	108772	1236	3,4	2,8	6,1	11,9	–5,7	–4,8	–11,3	—
M. Radom	191819	1716	3,8	1,9	5,9	11,7	–5,8	–4,0	–10,1	5,2
M. Siedlce	74251	2331	3,0	1,9	8,3	8,8	–0,5	–5,9	–7,1	1,6
M.st. Warszawa	1866729	3609	4,3	1,7	7,7	9,0	–1,2	2,0	1,6	2,8
Opolskie										
Brzeski	85002	97	3,2	1,7	5,2	11,5	–6,4	–0,8	–7,1	—
Głubczycki	41510	62	2,5	1,2	4,8	14,9	–10,0	–3,5	–13,8	—
Kędzierzyńsko-kozielski	84590	135	3,2	1,6	5,2	12,1	–6,9	–3,7	–9,9	6,8
Kluczborski	59791	70	2,7	1,5	5,4	11,7	–6,3	–5,1	–12,3	6,2
Krapkowicki	58868	133	3,1	1,5	5,3	11,3	–5,9	–0,5	–7,1	—
Namysłowski	41603	56	3,5	1,4	5,8	10,0	–4,2	1,2	–3,6	4,1
Nyski	125830	103	2,8	1,5	4,4	12,1	–7,7	–1,2	–8,4	1,8
Oleski	60378	62	3,0	1,1	6,8	11,7	–5,0	–1,6	–6,9	2,4
Opolski	120731	79	2,9	1,3	6,2	10,1	–3,9	3,4	–0,2	9,3
Prudnicki	50374	88	3,3	1,2	5,4	12,1	–6,7	–3,2	–9,9	—

IV. WAŻNIEJSZE DANE O LUDNOŚCI WEDŁUG POWIATÓW W 2025 R. (cd.)
MAJOR DATA ON POPULATION BY POWIATS IN 2025 (cont.)

POWIATY POWIATS	Ludność stan w dniu 31.12. Population as of 31.12.		Małżeństwa Marriages	Rozwody Divorces	Urodzenia żywe Live births	Zgony Deaths	Przyrost naturalny Natural increase	Ogólne saldo migracji Total net migration	Przyrost roczny Annual growth	Zgony niemowląt na 1000 urodzeń żywych Infant deaths per 1000 live births
	ogółem total	na 1 km² per 1 km²	na 1000 ludności per 1000 population							
Opolskie (dok.) (cont.)										
Strzelecki	70296	95	2,8	1,1	6,4	11,7	–5,3	–1,1	–6,6	—
M. Opole	124563	836	3,3	2,1	5,7	10,2	–4,5	–1,6	–7,4	4,2
Podkarpackie										
Bieszczadzki	20215	18	2,5	2,0	4,1	9,3	–5,1	–5,6	–10,2	—
Brzozowski	62409	116	3,0	1,1	6,4	9,2	–2,8	–3,2	–6,6	2,5
Dębicki	131510	169	3,5	0,9	6,4	8,8	–2,4	–1,6	–3,6	3,5
Jarosławski	114380	111	3,3	1,3	6,0	9,0	–2,9	–3,1	–6,3	10,1
Jasielski	107200	129	2,7	1,2	5,2	10,0	–4,8	–2,9	–8,2	3,5
Kolbuszowski	60684	79	3,3	0,7	6,2	8,3	–2,1	–1,6	–3,5	2,7
Krośnieński	107318	108	3,1	1,3	6,0	10,0	–4,0	–2,0	–6,6	1,5
Leski	25007	30	2,9	1,5	4,8	9,8	–5,0	–2,7	–8,6	—
Leżajski	65827	113	2,9	0,9	5,6	8,9	–3,4	–3,8	–6,6	2,7
Lubaczowski	51386	39	2,9	1,3	4,8	11,2	–6,4	–5,5	–11,8	4,0
Łańcucki	80597	178	3,3	0,8	7,5	10,6	–3,1	1,2	–1,9	1,7
Mielecki	131874	150	3,0	1,2	6,0	9,3	–3,3	–1,3	–4,6	—
Niżański	62651	80	3,0	0,8	5,2	8,9	–3,7	–3,7	–8,5	9,1
Przemyski	70161	58	3,3	1,2	5,6	10,0	–4,4	–3,6	–7,5	—
Przeworski	74856	107	3,3	1,0	6,2	10,0	–3,8	–2,7	–6,8	2,1
Ropczycko-sędziszowski	74037	135	3,2	0,8	7,6	8,3	–0,8	0,2	–0,6	5,4
Rzeszowski	177760	155	3,3	1,0	7,6	8,7	–1,1	6,8	5,3	0,7
Sanocki	88358	76	2,5	1,5	4,6	9,4	–4,8	–2,2	–7,2	—
Stalowowolski	99235	119	2,8	1,4	5,2	9,4	–4,2	–3,7	–8,0	3,8
Strzyżowski	58399	116	3,2	0,8	5,6	9,8	–4,3	–2,4	–6,4	—
Tarnobrzeski	50104	96	3,3	1,4	4,8	9,3	–4,5	–3,0	–8,8	—
M. Krosno	43274	968	2,7	1,6	4,7	11,0	–6,4	–1,8	–7,3	—
M. Przemyśl	54352	1177	3,3	1,8	4,1	13,6	–9,5	–6,2	–17,0	—
M. Rzeszów	199436	1546	4,0	1,4	9,5	8,1	1,4	3,2	5,6	1,1
M. Tarnobrzeg	42730	500	2,5	1,9	4,3	11,7	–7,4	–5,0	–11,4	—
Podlaskie										
Augustowski	53486	32	2,8	1,2	5,3	12,1	–6,7	–3,6	–9,9	—
Białostocki	160686	54	3,0	1,4	6,6	9,8	–3,2	12,3	9,5	1,9
Bielski	49258	36	3,3	1,3	5,4	15,9	–10,5	–3,6	–14,6	—
Grajewski	43344	45	3,2	1,5	6,1	10,7	–4,6	–5,7	–9,4	—
Hajnowski	37621	23	2,8	1,8	4,1	15,9	–11,8	–4,1	–16,1	31,8
Kolneński	35045	37	3,5	1,1	6,4	10,2	–3,8	–6,5	–11,2	4,4
Łomżyński	49249	36	3,6	1,2	5,9	11,0	–5,0	–0,2	–5,0	3,4
Moniecki	36548	26	3,2	1,0	5,4	12,3	–6,9	–4,2	–11,6	5,1
Sejneński	18210	21	2,7	1,2	4,5	13,4	–8,8	–2,8	–12,2	12,0
Siemiatycki	39677	27	3,6	1,4	5,4	11,8	–6,4	–6,7	–13,3	4,6
Sokólski	59827	29	3,2	1,2	5,1	12,8	–7,8	–5,2	–12,6	—
Suwalski	34446	26	3,3	1,2	5,9	9,7	–3,7	–1,4	–4,0	—
Wysokomazowiecki	52442	41	3,5	1,1	7,5	10,4	–2,9	–5,3	–7,4	2,5
Zambrowski	40819	56	3,2	1,3	7,0	10,2	–3,2	–3,7	–7,1	10,5
M. Białystok	289217	2832	3,2	2,1	7,4	8,8	–1,5	–2,6	–4,0	2,3
M. Łomża	58925	1804	3,2	2,0	7,0	8,3	–1,3	–3,7	–5,7	—
M. Suwałki	67879	1036	3,4	1,9	7,3	9,2	–1,9	–1,0	–3,9	—
Pomorskie										
Bytowski	75760	35	4,0	1,7	7,0	10,1	–3,1	–4,1	–6,6	7,5
Chojnicki	95255	70	3,6	1,7	7,0	9,9	–2,9	–0,8	–2,9	9,0

IV. WAŻNIEJSZE DANE O LUDNOŚCI WEDŁUG POWIATÓW W 2025 R. (cd.)
MAJOR DATA ON POPULATION BY POWIATS IN 2025 (cont.)

POWIATY POWIATS	Ludność stan w dniu 31.12. Population as of 31.12.		Małżeństwa Marriages	Rozwody Divorces	Urodzenia żywe Live births	Zgony Deaths	Przyrost naturalny Natural increase	Ogólne saldo migracji Total net migration	Przyrost roczny Annual growth	Zgony niemowląt na 1000 urodzeń żywych Infant deaths per 1000 live births
	ogółem total	na 1 km² per 1 km²	na 1000 ludności per 1000 population							
Pomorskie (dok.) (cont.)										
Człuchowski	52358	33	3,5	1,4	5,7	10,9	–5,1	–2,2	–7,4	6,6
Gdański	135241	170	3,6	1,8	7,7	7,2	0,5	12,6	13,1	1,0
Kartuski	156845	140	4,3	1,5	10,5	8,3	2,2	7,8	9,4	3,6
Kościerski	72030	62	3,9	1,4	7,9	9,5	–1,6	0,4	–1,2	5,3
Kwidzyński	79101	95	3,3	1,5	5,3	10,1	–4,7	–2,2	–6,4	4,7
Lęborski	63178	89	3,8	1,6	6,8	10,5	–3,7	0,8	–4,3	2,3
Malborski	59955	121	3,6	1,5	5,6	11,4	–5,9	–0,9	–6,6	6,0
Nowodworski	33072	36	3,1	1,6	4,9	11,8	–6,8	–3,1	–9,6	—
Pucki	92854	107	4,0	1,8	6,9	9,5	–2,6	6,9	5,1	4,7
Słupski	95395	42	3,7	1,7	5,7	10,3	–4,6	0,1	–5,1	9,2
Starogardzki	124329	92	3,4	1,9	7,1	10,0	–2,9	0,3	–3,6	2,3
Sztumski	37358	51	2,7	1,3	4,5	10,8	–6,3	–6,3	–12,6	11,9
Tczewski	109936	158	3,5	1,4	6,3	10,9	–4,5	–1,5	–5,2	1,4
Wejherowski	232280	180	4,4	1,9	8,6	9,2	–0,6	7,2	6,3	1,5
M. Gdańsk	489328	717	4,7	1,8	7,6	9,7	–2,1	3,1	1,4	3,5
M. Gdynia	238712	610	4,0	1,7	5,7	10,6	–4,9	–0,3	–5,7	2,2
M. Słupsk	84217	1597	3,7	2,2	5,3	12,3	–7,0	–0,8	–6,5	2,2
M. Sopot	31205	1124	3,5	1,4	2,9	10,9	–8,0	–0,3	–7,6	—
Śląskie										
Będziński	142556	391	3,1	1,7	4,6	13,8	–9,1	1,7	–7,6	4,5
Bielski	165607	362	3,1	1,5	6,2	9,4	–3,2	3,0	–0,6	—
Bieruńsko-lędziński	59272	375	3,3	1,6	5,7	9,6	–3,9	1,1	–2,2	—
Cieszyński	172899	237	3,5	1,7	5,9	12,1	–6,3	1,3	–4,6	2,0
Częstochowski	130415	86	3,0	1,7	5,2	11,9	–6,7	2,4	–4,8	5,9
Gliwicki	112687	170	3,4	1,4	6,2	11,0	–4,8	2,1	–2,4	—
Kłobucki	80836	91	3,1	1,5	5,4	11,3	–5,9	–1,6	–8,1	—
Lublinieckі	73974	90	3,2	1,5	5,6	11,3	–5,6	–0,2	–6,0	2,4
Mikołowski	99980	429	3,3	1,7	6,3	10,9	–4,5	4,4	–0,4	3,2
Myszkowski	66492	139	2,8	1,6	5,8	13,1	–7,3	–0,6	–8,3	—
Pszczyński	110561	235	3,5	1,4	6,5	8,7	–2,2	0,8	–1,5	2,8
Raciborski	97995	180	3,3	1,4	5,5	11,1	–5,5	–1,1	–6,8	1,8
Rybnicki	76118	340	3,0	1,6	6,1	9,4	–3,3	2,1	–1,7	6,5
Tarnogórski	138341	215	3,4	1,7	5,4	11,9	–6,5	3,4	–3,7	10,8
Wodzisławski	148409	517	3,5	1,4	5,8	12,0	–6,2	–0,6	–7,1	2,3
Zawierciański	109044	109	2,9	1,4	4,8	15,9	–11,1	–1,1	–12,1	5,7
Żywiecki	147341	142	3,1	1,4	6,3	11,5	–5,2	0,6	–5,1	6,5
M. Bielsko-Biała	163164	1311	3,7	2,1	5,7	11,3	–5,6	–1,9	–7,0	1,1
M. Bytom	144598	2081	3,8	1,9	5,2	14,1	–8,9	–3,4	–11,6	5,3
M. Chorzów	98418	2954	3,9	1,9	5,8	13,9	–8,2	–2,4	–10,1	3,5
M. Częstochowa	201439	1261	3,4	2,1	4,7	13,6	–8,8	–2,3	–10,7	3,1
M. Dąbrowa Górnicza	111309	590	2,7	1,7	4,6	13,1	–8,5	–1,5	–9,8	2,0
M. Gliwice	166942	1247	4,1	2,0	6,0	11,5	–5,5	–1,0	–7,8	1,0
M. Jastrzębie-Zdrój	80527	944	3,9	1,8	5,2	10,7	–5,5	–4,6	–10,0	2,4
M. Jaworzno	85253	559	3,4	1,8	4,7	12,9	–8,2	–1,4	–9,6	—
M. Katowice	277415	1684	4,5	1,7	6,0	12,5	–6,4	0,0	–5,3	5,4
M. Mysłowice	70160	1069	3,9	1,8	5,5	10,9	–5,4	–1,8	–8,2	—
M. Piekary Śląskie	51030	1280	3,5	1,4	5,7	12,8	–7,1	–0,2	–6,7	10,3
M. Ruda Śląska	127601	1644	3,8	2,1	6,1	12,0	–5,9	–3,6	–9,3	5,1
M. Rybnik	128788	869	4,2	1,6	5,7	11,2	–5,4	–1,9	–7,9	1,3

IV. WAŻNIEJSZE DANE O LUDNOŚCI WEDŁUG POWIATÓW W 2025 R. (cd.)

MAJOR DATA ON POPULATION BY POWIATS IN 2025 (cont.)

POWIATY POWIATS	Ludność stan w dniu 31.12. Population as of 31.12.		Małżeństwa Marriages	Rozwody Divorces	Urodzenia żywe Live births	Zgony Deaths	Przyrost naturalny Natural increase	Ogólne saldo migracji Total net migration	Przyrost roczny Annual growth	Zgony niemowląt na 1000 urodzeń żywych Infant deaths per 1000 live births
	ogółem total	na 1 km² per 1 km²	na 1000 ludności per 1000 population							
Śląskie (dok.) (cont.)										
M. Siemianowice Śląskie	62311	2445	3,9	2,0	5,3	13,1	–7,8	–0,5	–8,1	—
M. Sosnowiec	182971	2008	3,3	1,7	4,9	14,0	–9,1	–1,8	–10,9	4,4
M. Świętochłowice	44621	3355	3,8	1,6	5,9	12,0	–6,1	–3,3	–8,9	7,6
M. Tychy	120081	1468	3,4	2,0	5,2	11,0	–5,8	–2,4	–8,1	—
M. Zabrze	150780	1875	3,7	1,7	5,0	11,7	–6,7	–4,2	–11,0	2,6
M. Żory	61857	957	3,8	1,8	6,5	9,2	–2,7	1,6	–1,1	7,5
Świętokrzyskie										
Buski	66483	69	2,8	0,7	4,4	12,9	–8,6	–1,2	–10,0	6,8
Jędrzejowski	79700	63	2,9	0,9	5,4	11,0	–5,6	–2,6	–8,3	7,0
Kazimierski	31082	74	2,8	0,5	5,7	12,5	–6,8	–2,0	–9,3	—
Kielecki	211250	94	2,9	0,8	6,0	9,9	–3,9	1,6	–1,9	3,1
Konecki	71893	63	2,6	1,0	4,7	13,9	–9,2	–3,0	–12,6	—
Opatowski	47190	52	2,9	0,7	5,2	14,3	–9,0	–4,7	–14,3	8,1
Ostrowiecki	97420	158	2,8	1,1	3,9	13,0	–9,0	–3,9	–13,6	2,6
Pińczowski	35844	59	2,9	0,9	5,3	12,4	–7,1	–4,2	–12,1	5,3
Sandomierski	70175	104	3,0	0,8	4,7	12,5	–7,8	–3,8	–11,6	—
Skarżyski	66304	168	2,6	1,1	4,0	13,6	–9,5	–3,0	–12,6	3,7
Starachowicki	81873	156	2,9	1,0	5,4	12,9	–7,5	–2,2	–9,8	2,3
Staszowski	67168	73	2,9	0,8	5,4	11,1	–5,7	–3,6	–9,6	—
Włoszczowski	42074	46	2,7	0,8	5,4	12,6	–7,2	–3,1	–10,7	—
M. Kielce	178837	1631	3,5	1,3	6,1	11,7	–5,6	–3,3	–9,4	2,7
Warmińsko-mazurskie										
Bartoszycki	51335	39	2,8	1,4	4,3	12,7	–8,3	–5,3	–12,8	—
Braniewski	36315	30	2,7	1,6	4,8	11,1	–6,2	–7,6	–13,5	—
Działdowski	60424	63	2,9	1,8	6,1	11,9	–5,8	–3,2	–9,5	5,4
Elbląski	53315	38	3,0	1,7	5,2	11,0	–5,8	–2,9	–8,4	—
Ełcki	87671	79	3,5	2,0	5,5	8,9	–3,4	0,3	–3,7	8,2
Giżycki	52791	47	3,3	2,0	5,4	11,8	–6,4	–1,1	–7,0	3,5
Gołdapski	24365	32	2,7	2,2	4,9	10,8	–6,0	–5,3	–10,0	—
Iławski	88994	64	3,4	2,2	6,1	10,0	–4,0	–1,5	–6,1	1,8
Kętrzyński	55474	46	2,5	2,0	4,1	11,7	–7,6	–5,0	–14,0	—
Lidzbarski	37313	40	3,1	1,8	4,4	12,4	–8,0	–3,4	–11,7	6,1
Mrągowski	46636	44	3,1	2,0	4,5	10,9	–6,3	–4,4	–9,3	—
Nidzicki	29923	31	2,6	1,3	5,1	10,9	–5,9	–4,4	–9,4	6,6
Nowomiejski	41430	60	3,5	1,6	6,8	10,3	–3,5	–3,3	–7,1	10,7
Olecki	31451	36	2,9	2,3	5,9	11,9	–6,0	–3,7	–8,4	—
Olsztyński	131015	46	3,5	1,7	6,1	9,1	–3,0	6,7	3,5	3,8
Ostródzki	97412	55	3,4	1,8	5,3	11,6	–6,3	–2,1	–8,5	7,8
Piski	51114	29	3,2	1,7	5,5	10,5	–5,0	–4,4	–8,5	7,1
Szczycieński	65732	34	3,4	1,6	5,3	10,7	–5,3	–1,3	–6,1	—
Węgorzewski	20306	29	3,3	2,2	4,1	13,2	–9,0	–2,8	–14,8	11,8
M. Elbląg	111089	1392	3,4	2,4	5,5	11,7	–6,2	–1,8	–8,6	3,3
M. Olsztyn	165393	1873	4,2	2,4	6,2	9,9	–3,7	–1,8	–6,0	2,9
Wielkopolskie										
Chodzieski	44507	65	2,6	1,8	5,2	11,4	–6,2	–1,9	–8,2	30,2
Czarnkowsko-trzcianecki	82191	46	3,1	1,6	5,7	12,1	–6,4	–2,0	–8,0	2,1
Gnieźnieński	139882	112	3,8	1,3	6,3	11,4	–5,2	–0,4	–5,5	6,8
Gostyński	72504	90	3,1	1,3	7,1	10,8	–3,7	–2,1	–6,5	3,9
Grodziski	51358	80	3,8	1,5	8,4	10,0	–1,6	–1,4	–3,6	2,3
Jarociński	69365	118	3,4	1,5	7,6	10,0	–2,4	–0,1	–2,5	1,9
Kaliski	81689	70	3,2	1,2	6,5	10,4	–3,9	0,0	–3,2	5,6

IV. WAŻNIEJSZE DANE O LUDNOŚCI WEDŁUG POWIATÓW W 2025 R. (dok.)
MAJOR DATA ON POPULATION BY POWIATS IN 2025 (cont.)

POWIATY POWIATS	Ludność stan w dniu 31.12. Population as of 31.12.		Małżeństwa Marriages	Rozwody Divorces	Urodzenia żywe Live births	Zgony Deaths	Przyrost naturalny Natural increase	Ogólne saldo migracji Total net migration	Przyrost roczny Annual growth	Zgony niemowląt na 1000 urodzeń żywych Infant deaths per 1000 live births
	ogółem total	na 1 km² per 1 km²	na 1000 ludności per 1000 population							
Wielkopolskie (dok.) (cont.)										
Kępiński	55598	91	3,6	1,3	7,4	9,0	–1,6	–1,5	–2,9	—
Kolski	80042	79	2,6	1,2	5,9	11,9	–6,0	–2,9	–8,7	4,2
Koniński	128238	81	3,2	1,2	6,5	9,2	–2,7	1,2	–1,8	4,8
Kościański	76478	106	3,3	1,6	6,6	10,8	–4,2	–1,3	–5,2	4,0
Krotoszyński	73985	104	3,1	1,8	7,3	10,2	–2,9	–3,8	–6,4	—
Leszczyński	61121	76	4,0	1,6	8,2	7,2	1,1	8,2	9,2	6,0
Międzychodzki	35303	48	3,8	1,1	6,6	11,6	–4,9	–1,4	–5,1	—
Nowotomyski	74955	74	3,6	1,3	7,8	9,6	–1,8	1,2	–0,8	1,7
Obornicki	58471	82	3,1	1,8	6,7	10,4	–3,7	0,7	–3,2	2,5
Ostrowski	157102	135	3,2	1,7	6,7	10,6	–4,0	0,3	–4,0	1,0
Ostrzeszowski	54046	70	3,4	1,6	7,6	10,8	–3,1	–1,3	–5,0	4,8
Pilski	128650	102	3,5	1,9	5,4	10,6	–5,2	–2,3	–7,6	4,3
Pleszewski	60536	85	3,3	1,3	6,7	10,7	–4,0	–3,7	–5,5	9,8
Poznański	459392	242	3,6	1,6	7,4	7,3	0,2	11,2	11,3	2,7
Rawicki	58042	105	3,2	1,8	6,9	10,5	–3,6	–1,3	–5,1	5,0
Słupecki	56688	68	3,2	1,4	6,0	10,7	–4,7	–1,0	–5,4	2,9
Szamotulski	91642	82	3,4	1,3	7,2	9,7	–2,5	3,1	0,1	4,5
Średzki	60144	97	3,8	1,7	8,2	9,8	–1,6	3,7	1,4	6,1
Śremski	60745	106	3,1	1,5	7,1	10,9	–3,9	1,1	–3,2	4,7
Turecki	79971	86	3,0	1,3	5,8	10,2	–4,5	–2,2	–6,7	—
Wągrowiecki	68670	66	3,5	1,7	7,0	10,6	–3,6	1,2	–3,3	—
Wolsztyński	56260	83	3,4	1,2	7,9	9,4	–1,5	–1,8	–3,3	—
Wrzesiński	77999	111	3,8	1,3	7,1	9,3	–2,3	0,4	–2,6	3,6
Złotowski	66431	40	3,4	1,8	5,7	11,3	–5,6	–2,9	–8,1	2,6
M. Kalisz	91059	1313	3,3	2,2	5,8	12,2	–6,5	–2,8	–9,8	1,9
M. Konin	65233	793	3,2	1,9	5,0	12,5	–7,4	–7,3	–13,2	9,1
M. Leszno	58766	1845	3,8	2,3	6,3	11,8	–5,5	–6,4	–12,7	5,3
M. Poznań	534239	2040	4,9	1,5	7,3	10,2	–2,9	–0,7	–3,6	1,5
Zachodniopomorskie										
Białogardzki	43526	52	2,9	1,4	5,3	11,5	–6,2	–3,8	–10,0	—
Choszczeński	43632	33	3,2	1,3	4,4	12,2	–7,8	–3,5	–10,7	—
Drawski	52484	30	3,0	1,6	4,8	11,1	–6,3	–4,5	–9,8	3,9
Goleniowski	81016	50	3,7	1,7	6,7	11,6	–5,0	3,3	–1,3	1,9
Gryficki	55547	54	3,0	1,3	4,7	12,4	–7,8	–2,3	–9,8	7,7
Gryfiński	75912	41	3,3	1,8	5,0	11,1	–6,2	–1,2	–7,5	5,3
Kamieński	43351	43	3,3	1,7	4,3	11,4	–7,1	–1,7	–9,6	5,3
Kołobrzeski	76285	105	3,4	1,5	5,0	11,4	–6,4	4,0	–1,4	2,6
Koszaliński	64245	39	3,2	1,4	5,7	11,1	–5,5	3,6	–1,8	—
Łobeski	32619	31	2,4	1,0	4,7	11,6	–6,9	–4,5	–10,8	6,5
Myśliborski	61226	52	2,8	1,7	5,2	12,3	–7,1	–2,9	–8,6	3,1
Policki	87407	132	3,4	1,7	5,5	8,1	–2,5	10,1	6,6	4,1
Pyrzycki	35630	49	3,2	1,2	5,0	12,2	–7,2	–3,3	–10,0	—
Sławieński	51893	50	3,5	1,5	5,0	11,3	–6,3	–3,4	–9,6	3,8
Stargardzki	118725	78	4,0	1,6	6,1	11,5	–5,4	3,7	–1,0	1,4
Szczecinecki	71481	41	3,1	1,7	5,2	12,5	–7,3	–0,9	–7,5	2,7
Świdwiński	42233	39	3,1	1,6	5,0	12,0	–7,0	–3,7	–12,2	—
Wałecki	48912	35	3,4	1,9	5,2	10,8	–5,6	–3,0	–9,6	—
M. Koszalin	104582	991	3,5	1,9	5,5	11,7	–6,2	–0,6	–6,5	5,2
M. Szczecin	383786	1277	4,2	1,8	6,3	12,0	–5,7	–0,9	–7,6	4,6
M. Świnoujście	38188	189	3,8	2,0	5,2	12,7	–7,5	–2,3	–9,2	—

V. ROZWÓJ, ZMIANY W STRUKTURZE I RUCHU LUDNOŚCI POLSKI

POPULATION DEVELOPMENT AND CHANGES IN POPULATION STRUCTURE IN POLAND

Lp. No	LATA YEARS	Przyrost/ /ubytek rzeczywisty w % Actual increase/ /decrease rate in %	Mediana wieku ludności Median age of population		Na 100 mężczyzn przypada kobiet Females per 100 males	poniżej 20 lat under 20		65 lat i więcej 65 and more
			mężczyźni males	kobiety females		razem total	w tym 0—14 of which 0—14	
						w % ogółem in per		
						OGÓŁEM		
1	1950	1,7	24,4	27,1	110	39,0	29,5	5,3
2	1955	2,0	24,6	27,5	108	39,5	31,2	5,5
3	1960	1,4	25,1	28,3	107	40,0	33,5	5,9
4	1965	0,7	26,0	29,5	106	40,2	30,6	7,0
5	1966	0,8	26,2	29,7	106	39,7	29,8	7,2
6	1967	1,1	26,3	29,7	106	39,1	28,9	7,6
7	1968	0,8	26,4	29,9	106	38,3	28,0	7,9
8	1969	0,8	26,4	30,1	106	37,6	27,2	8,2
9	1970	0,8	26,2	30,3	106	37,2	26,5	8,4
10	1971	0,8	26,1	30,3	106	36,4	25,8	8,6
11	1972	0,9	26,3	30,3	106	35,7	25,1	8,9
12	1973	0,9	26,6	30,2	106	35,0	24,5	9,2
13	1974	1,0	26,8	30,1	106	34,4	24,1	9,4
14	1975	1,0	27,1	30,0	106	33,7	23,9	9,7
15	1976	1,0	27,3	30,1	105	33,2	23,8	9,8
16	1977	0,9	27,6	30,3	105	32,7	23,9	10,0
17	1978	0,9	27,9	30,6	105	32,4	24,0	10,1
18	1979	0,9	28,1	30,8	105	32,1	24,1	10,2
19	1980	0,9	28,4	31,0	105	32,0	24,4	10,0
20	1981	0,9	28,7	31,4	105	31,9	24,6	9,9
21	1982	0,9	28,9	31,5	105	31,9	24,9	9,7
22	1983	0,9	29,1	31,8	105	32,0	25,2	9,5
23	1984	0,9	29,4	32,0	105	32,2	25,4	9,4
24	1985	0,8	29,6	32,3	105	32,3	25,6	9,4
25	1986	0,6	29,9	32,6	105	32,4	25,7	9,5
26	1987	0,5	30,2	32,9	105	32,5	25,6	9,6
27	1988	0,5	30,6	33,2	105	32,6	25,5	9,8
28	1989	0,4	30,7	33,4	105	32,3	25,0	10,0
29	1990	0,2	30,9	33,7	105	32,5	24,9	10,2
30	1991	0,2	31,1	34,0	105	31,4	23,8	10,4
31	1992	0,2	31,4	34,3	105	30,9	23,2	10,6
32	1993	0,1	31,6	34,7	105	30,5	22,7	10,9
33	1994	0,1	31,8	35,0	105	30,1	22,1	11,1
34	1995	0,0	32,0	35,3	106	29,7	21,6	11,3
35	1996	0,0	32,2	35,7	106	29,3	21,1	11,5
36	1997	–0,0	32,5	36,1	106	28,9	20,6	11,7
37	1998	–0,0	32,8	36,5	106	28,6	20,1	11,9
38	1999	–0,0	33,2	37,0	106	28,5	19,8	12,1
39	2000	–0,0	33,4	37,4	106	27,8	19,1	12,4
40	2001	–0,0	33,7	37,6	106	27,1	18,4	12,6
41	2002	–0,1	33,9	38,0	107	26,3	17,8	12,8
42	2003	–0,1	34,2	38,3	107	25,4	17,2	13,0

a Mężczyźni w wieku 18—64 lata, kobiety w wieku 18—59 lat.

a Males at the age of 18—64, females at the age of 18—59.

Ludność w wieku Population at age						Współczynnik Rate of			Lp. No
przedprodukcyjnym pre-working	produkcyjnym[a] working[a]	poprodukcyjnym post-working	nieprodukcyjnym non-working: razem total	nieprodukcyjnym non-working: przedprodukcyjnym pre-working	nieprodukcyjnym non-working: poprodukcyjnym post-working	dynamiki demograficznej demographic dynamics	dzietności total fertility	reprodukcji brutto gross reproduction	
centage of total			na 100 osób w wieku produkcyjnym per 100 persons at working age						
T O T A L									
35,1	57,8	7,0	73	61	12	2,643	3,705	1,790	1
36,1	56,7	7,2	77	64	13	3,034	3,605	1,742	2
37,4	54,6	8,0	83	68	15	2,986	2,980	1,438	3
36,7	54,1	9,3	85	68	17	2,345	2,520	1,217	4
36,0	54,4	9,6	84	66	18	2,271	2,340	1,174	5
35,2	54,8	10,0	82	64	18	2,094	2,325	1,127	6
34,3	55,3	10,3	81	62	19	2,140	2,240	1,084	7
33,5	55,8	10,6	79	60	19	2,014	2,200	1,065	8
33,0	56,1	10,9	78	59	19	2,039	2,200	1,064	9
32,2	56,6	11,1	77	57	20	1,975	2,250	1,094	10
31,5	57,0	11,4	75	55	20	2,161	2,235	1,082	11
30,8	57,5	11,7	74	54	20	2,150	2,255	1,094	12
30,2	57,9	11,9	73	52	21	2,230	2,260	1,092	13
29,6	58,4	12,0	71	51	20	2,158	2,270	1,096	14
29,2	58,8	12,0	70	50	20	2,193	2,302	1,114	15
28,9	59,2	11,9	69	49	20	2,108	2,230	1,079	16
28,8	59,3	11,9	69	49	20	2,040	2,205	1,069	17
28,8	59,4	11,9	69	49	20	2,120	2,280	1,104	18
28,8	59,4	11,8	69	49	20	1,970	2,276	1,108	19
28,8	59,4	11,8	68	48	20	2,054	2,235	1,086	20
29,0	59,2	11,8	69	49	20	2,088	2,336	1,133	21
29,2	59,0	11,8	70	50	20	2,054	2,416	1,174	22
29,5	58,7	11,9	70	50	20	1,909	2,372	1,151	23
29,7	58,3	12,0	72	51	21	1,771	2,329	1,132	24
29,8	58,1	12,1	72	51	21	1,682	2,217	1,078	25
29,9	57,9	12,2	73	52	21	1,597	2,154	1,045	26
30,0	57,6	12,4	74	52	22	1,582	2,126	1,034	27
29,5	57,9	12,6	73	51	22	1,473	2,066	1,004	28
29,6	57,5	12,9	74	52	22	1,403	1,991	0,968	29
28,5	58,5	13,0	71	49	22	1,350	1,978	0,961	30
28,0	58,8	13,2	70	48	23	1,305	1,850	0,899	31
27,5	59,1	13,5	69	47	23	1,260	1,766	0,858	32
27,0	59,3	13,6	69	46	23	1,246	1,720	0,836	33
26,6	59,6	13,8	68	45	23	1,122	1,545	0,751	34
26,2	59,8	14,0	67	44	23	1,111	1,525	0,741	35
25,7	60,1	14,2	66	43	24	1,085	1,468	0,713	36
25,3	60,3	14,4	66	42	24	1,054	1,407	0,684	37
25,2	60,2	14,6	66	42	24	1,002	1,373	0,667	38
24,4	60,8	14,8	64	40	24	1,028	1,367	0,663	39
23,5	61,5	15,0	63	38	24	1,014	1,315	0,638	40
22,7	62,2	15,1	60	36	24	0,984	1,249	0,606	41
21,9	62,9	15,2	59	35	24	0,961	1,222	0,594	42

V. ROZWÓJ, ZMIANY W STRUKTURZE I RUCHU LUDNOŚCI POLSKI (cd.)

POPULATION DEVELOPMENT AND CHANGES IN POPULATION STRUCTURE IN POLAND (cont.)

Lp. No	LATA YEARS	Przyrost/ubytek rzeczywisty w % Actual increase/decrease rate in %	Mediana wieku ludności Median age of population		Na 100 mężczyzn przypada kobiet Females per 100 males	poniżej 20 lat under 20		65 lat i więcej 65 and more
			mężczyźni males	kobiety females		razem total	w tym 0—14 of which 0—14	
						w % ogółem in per		
						O G Ó Ł E M (dok.)		
1	2004	–0,0	34,4	38,6	107	24,5	16,7	13,1
2	2005	–0,0	34,7	38,9	107	23,7	16,2	13,3
3	2006	–0,1	35,0	39,1	107	23,1	15,8	13,4
4	2007	–0,0	35,3	39,4	107	22,6	15,5	13,5
5	2008	0,1	35,6	39,6	107	22,2	15,3	13,5
6	2009	0,1	35,9	39,8	107	21,8	15,2	13,5
7	2010	0,1	36,3	39,9	107	21,5	15,2	13,5
8	2011	0,0	36,7	40,2	107	21,1	15,1	13,8
9	2012	–0,0	37,0	40,5	107	20,8	15,0	14,2
10	2013	–0,1	37,4	40,9	107	20,5	15,0	14,7
11	2014	–0,0	37,8	41,2	107	20,3	15,0	15,3
12	2015	–0,1	38,2	41,6	107	20,1	15,0	15,8
13	2016	–0,0	38,6	41,9	107	20,0	15,0	16,4
14	2017	0,0	38,9	42,2	107	20,0	15,2	17,0
15	2018	–0,1	39,3	42,6	107	20,0	15,3	17,5
16	2019	–0,1	39,7	43,0	107	20,0	15,3	18,1
17	2020	–0,3	40,0	43,2	107	20,2	15,6	18,5
18	2021	–0,5	40,3	43,5	107	20,3	15,6	18,9
19	2022	–0,4	40,7	44,0	107	20,2	15,4	19,5
20	2023	–0,3	41,2	44,4	107	20,1	15,1	20,1
21	2024	–0,4	41,7	44,9	107	20,0	14,6	20,6
22	**2025**	**–0,4**	**42,3**	**45,4**	**107**	**19,7**	**14,2**	**21,1**
								MIASTA
23	1950	3,6	25,4	28,3	114	35,8	26,3	5,0
24	1955	6,6	25,7	28,7	112	36,5	29,0	5,4
25	1960	1,7	25,6	28,9	108	38,1	31,2	5,5
26	1965	1,3	27,0	30,3	108	37,3	28,2	6,5
27	1966	1,4	27,4	30,6	108	36,6	27,3	6,7
28	1967	2,9	27,1	30,4	108	36,8	26,2	7,1
29	1968	1,4	27,4	30,7	108	35,9	25,2	7,4
30	1969	1,4	27,5	30,9	109	34,9	24,4	7,6
31	1970	1,6	27,0	30,7	109	35,1	23,5	7,7
32	1971	1,6	27,0	30,8	109	34,0	22,8	7,9
33	1972	1,6	27,0	30,8	109	33,0	22,2	8,1
34	1973	2,9	27,2	30,5	108	32,0	21,6	8,3
35	1974	1,9	27,5	30,5	108	31,0	21,3	8,6
36	1975	2,9	27,8	30,2	108	30,2	21,3	8,7
37	1976	2,3	28,1	30,3	108	29,8	21,4	8,8
38	1977	2,6	28,3	30,4	108	29,4	21,7	9,0
39	1978	1,9	28,3	30,7	108	30,6	22,2	9,0
40	1979	2,1	28,5	30,9	108	30,3	22,5	9,1
41	1980	1,8	28,8	31,0	108	30,1	22,9	8,9
42	1981	1,7	29,0	31,4	108	30,4	23,3	8,7
43	1982	1,5	29,2	31,6	108	30,7	23,7	8,5
44	1983	1,2	29,6	31,9	108	30,8	24,1	8,3
45	1984	1,4	29,9	32,2	108	31,0	24,5	8,3
46	1985	1,1	30,2	32,5	108	31,3	24,7	8,3
47	1986	1,1	30,5	32,9	108	31,4	24,8	8,3
48	1987	1,1	30,7	33,2	108	31,6	24,7	8,4
49	1988	1,0	31,1	33,5	108	31,9	24,7	8,6

a Mężczyźni w wieku 18—64 lata, kobiety w wieku 18—59 lat.

a Males at the age of 18—64, females at the age of 18—59.

Ludność w wieku Population at age						Współczynnik Rate of			Lp. No
przedprodukcyjnym pre-working	produkcyjnym[a] working[a]	poprodukcyjnym post-working	nieprodukcyjnym non-working: razem total	przedprodukcyjnym pre-working	poprodukcyjnym post-working	dynamiki demograficznej demographic dynamics	dzietności total fertility	reprodukcji brutto gross reproduction	
centage of total			na 100 osób w wieku produkcyjnym per 100 persons at working age						
T O T A L (cont.)									
21,2	63,5	15,3	57	33	24	0,980	1,227	0,595	1
20,6	64,0	15,4	56	32	24	0,989	1,243	0,604	2
20,1	64,2	15,7	56	31	24	1,012	1,267	0,615	3
19,6	64,4	16,0	55	31	25	1,028	1,306	0,635	4
19,3	64,5	16,2	55	30	25	1,093	1,390	0,676	5
18,9	64,5	16,5	55	29	26	1,085	1,398	0,678	6
18,8	64,4	16,8	55	29	26	1,092	1,376	0,662	7
18,5	64,2	17,3	56	29	27	1,034	1,297	0,630	8
18,3	63,9	17,8	57	29	28	1,004	1,299	0,631	9
18,2	63,4	18,4	58	29	29	0,954	1,256	0,611	10
18,0	63,0	19,0	59	29	30	0,997	1,290	0,626	11
18,0	62,4	19,6	60	29	31	0,935	1,289	0,627	12
17,9	61,9	20,2	62	29	33	0,985	1,357	0,660	13
18,0	61,2	20,8	63	29	34	0,998	1,453	0,707	14
18,1	60,6	21,4	65	30	35	0,937	1,435	0,696	15
18,1	60,0	21,9	67	30	37	0,915	1,419	0,690	16
18,4	59,4	22,2	68	31	37	0,744	1,387	0,675	17
18,4	59,1	22,5	69	31	38	0,638	1,330	0,647	18
18,4	58,7	22,9	70	31	39	0,680	1,261	0,614	19
18,2	58,4	23,3	71	31	40	0,666	1,158	0,565	20
18,0	58,2	23,8	72	31	41	0,616	1,099	0,533	21
17,7	**58,2**	**24,1**	**72**	**30**	**41**	**0,587**	**1,068**	**0,520**	22
URBAN AREAS									
31,7	61,5	6,8	63	52	11	2,760	3,235	1,558	23
33,2	59,6	7,1	68	56	12	3,209	3,175	1,546	24
35,3	57,2	7,5	75	62	13	2,845	2,430	1,168	25
33,8	57,5	8,7	74	59	15	2,155	1,915	0,925	26
33,1	57,9	9,0	73	57	16	2,064	1,845	0,891	27
32,7	57,9	9,4	73	57	16	1,909	1,770	0,856	28
31,7	58,6	9,7	71	54	17	1,917	1,715	0,828	29
30,6	59,4	10,0	68	51	17	1,833	1,695	0,820	30
30,5	59,4	10,1	68	51	17	1,902	1,710	0,832	31
29,4	60,3	10,3	66	49	17	1,854	1,745	0,848	32
28,4	61,0	10,6	64	47	17	2,017	1,740	0,842	33
27,3	62,0	10,7	61	44	17	2,021	1,720	0,839	34
26,8	62,4	10,9	61	43	18	2,106	1,730	0,834	35
26,3	62,8	10,9	59	42	17	2,092	1,770	0,855	36
26,1	63,1	10,8	58	41	17	2,154	1,835	0,888	37
26,0	63,3	10,8	58	41	17	2,100	1,799	0,868	38
27,0	62,3	10,7	60	43	17	2,048	1,797	0,872	39
26,9	62,4	10,6	60	43	17	2,148	1,930	0,939	40
26,9	62,5	10,5	60	43	17	1,985	1,928	0,939	41
27,2	62,3	10,5	61	44	17	2,076	1,909	0,928	42
27,7	61,8	10,5	62	45	17	2,091	1,968	0,954	43
28,1	61,4	10,5	63	46	17	2,064	2,137	1,039	44
28,4	61,0	10,6	64	47	17	1,894	2,095	1,014	45
28,7	60,6	10,7	65	47	18	1,736	2,045	0,993	46
28,9	60,3	10,8	66	48	18	1,620	1,936	0,942	47
29,0	60,0	10,9	66	48	18	1,520	1,873	0,909	48
29,3	59,6	11,1	68	49	19	1,500	1,860	0,905	49

V. ROZWÓJ, ZMIANY W STRUKTURZE I RUCHU LUDNOŚCI POLSKI (cd.)

POPULATION DEVELOPMENT AND CHANGES IN POPULATION STRUCTURE IN POLAND (cont.)

Lp. No	LATA YEARS	Przyrost/ubytek rzeczywisty w % Actual increase/decrease rate in %	Mediana wieku ludności Median age of population		Na 100 mężczyzn przypada kobiet Females per 100 males	poniżej 20 lat under 20		65 lat i więcej 65 and more
			mężczyźni males	kobiety females		razem total	w tym 0—14 of which 0—14	
						w % ogółem		in per
								MIASTA (dok.)
1	1989	1,0	31,2	33,8	108	31,4	24,1	8,9
2	1990	0,7	31,5	34,2	108	31,8	24,0	9,0
3	1991	0,4	31,6	34,5	108	30,3	22,7	9,4
4	1992	–0,3	31,9	34,9	109	29,7	21,9	9,7
5	1993	0,3	32,2	35,3	109	29,1	21,2	10,0
6	1994	0,1	32,4	35,8	109	28,6	20,6	10,2
7	1995	0,0	32,7	36,2	109	28,1	20,0	10,5
8	1996	0,1	32,9	36,7	109	27,6	19,4	10,7
9	1997	0,0	33,2	37,1	109	27,2	18,8	11,0
10	1998	–0,1	33,5	37,6	110	26,8	18,2	11,2
11	1999	0,1	34,0	38,4	110	26,8	17,9	11,4
12	2000	–0,1	34,2	38,8	110	25,9	17,1	11,7
13	2001	–0,1	34,7	39,2	110	25,1	16,5	12,0
14	2002	–0,2	34,7	39,5	110	24,1	15,9	12,3
15	2003	–0,2	35,0	39,9	110	23,2	15,4	12,6
16	2004	–0,2	35,2	40,2	111	22,4	14,9	12,9
17	2005	–0,2	35,5	40,5	111	21,6	14,5	13,1
18	2006	–0,2	35,8	40,8	111	21,0	14,2	13,4
19	2007	–0,2	36,0	41,1	111	20,5	14,0	13,5
20	2008	–0,1	36,3	41,3	111	20,2	13,9	13,7
21	2009	–0,0	36,6	41,5	111	19,9	13,8	13,8
22	2010	–0,1	37,0	41,7	111	19,5	13,9	13,9
23	2011	–0,2	37,4	42,0	111	19,2	13,9	14,4
24	2012	–0,2	37,8	42,2	111	19,0	13,9	15,0
25	2013	–0,3	38,2	42,6	111	18,8	13,9	15,7
26	2014	–0,2	38,6	42,9	111	18,7	14,0	16,3
27	2015	–0,2	39,0	43,2	111	18,6	14,0	17,0
28	2016	–0,2	39,4	43,5	111	18,6	14,2	17,8
29	2017	–0,1	39,7	43,8	111	18,7	14,3	18,5
30	2018	–0,2	40,1	44,1	111	18,8	14,5	19,2
31	2019	–0,1	40,5	44,0	111	18,9	14,6	19,9
32	2020	–0,6	40,6	44,5	111	18,5	14,4	20,3
33	2021	–0,7	41,0	44,9	111	18,6	14,4	20,8
34	2022	–0,6	41,4	45,3	112	18,6	14,3	21,4
35	2023	–0,5	41,9	45,8	112	18,6	14,0	22,0
36	2024	–0,5	42,4	46,2	112	18,5	13,6	22,6
37	**2025**	**–0,6**	**42,9**	**46,7**	**112**	**18,3**	**13,2**	**23,1**
								WIEŚ
38	1950	0,6	23,7	26,1	107	40,9	31,6	5,4
39	1955	–1,4	23,6	26,5	106	41,9	32,9	5,6
40	1960	1,2	24,5	27,6	105	41,8	35,6	6,3
41	1965	0,1	24,5	28,3	104	43,0	33,0	7,5
42	1966	0,2	24,4	28,4	104	42,8	32,2	7,8
43	1967	–0,7	25,2	28,6	103	41,4	31,7	8,1
44	1968	0,2	25,1	28,8	103	40,9	30,9	8,5
45	1969	0,1	25,0	28,9	103	40,5	30,1	8,8
46	1970	–0,0	25,2	29,6	103	39,5	29,8	9,1
47	1971	–0,2	25,2	29,5	103	39,1	29,2	9,4
48	1972	0,1	25,3	29,5	102	38,8	28,4	9,8
49	1973	–1,3	25,6	29,6	103	38,6	28,0	10,2
50	1974	–0,0	25,7	29,4	102	38,5	27,5	10,5

a Mężczyźni w wieku 18—64 lata, kobiety w wieku 18—59 lat.

a Males at the age of 18—64, females at the age of 18—59.

Ludność w wieku Population at age						Współczynnik Rate of			Lp. No
przedprodukcyjnym pre-working	produkcyjnym[a] working[a]	poprodukcyjnym post-working	nieprodukcyjnym non-working: razem total	przedprodukcyjnym pre-working	poprodukcyjnym post-working	dynamiki demograficznej demographic dynamics	dzietności total fertility	reprodukcji brutto gross reproduction	
centage of total			na 100 osób w wieku produkcyjnym per 100 persons at working age						
URBAN AREAS (cont.)									
28,7	60,0	11,4	67	48	19	1,380	1,743	0,846	1
28,9	59,6	11,5	68	49	19	1,307	1,721	0,836	2
27,4	60,6	11,9	65	45	20	1,236	1,623	0,788	3
26,8	61,0	12,2	64	44	20	1,188	1,513	0,735	4
26,1	61,4	12,5	63	42	20	1,162	1,455	0,706	5
25,5	61,7	12,8	62	41	21	1,155	1,427	0,693	6
24,9	62,0	13,0	61	40	21	1,042	1,286	0,624	7
24,4	62,3	13,3	60	39	21	1,035	1,269	0,616	8
23,9	62,6	13,5	60	38	22	1,001	1,220	0,592	9
23,4	62,9	13,8	59	37	22	0,976	1,184	0,575	10
23,3	62,7	14,0	59	37	22	0,931	1,170	0,568	11
22,4	63,3	14,3	58	35	23	0,955	1,201	0,581	12
21,5	64,0	14,5	56	34	23	0,954	1,171	0,568	13
20,6	64,7	14,8	55	32	23	0,924	1,110	0,537	14
19,8	65,3	15,0	53	30	23	0,923	1,107	0,538	15
19,1	65,7	15,2	52	29	23	0,946	1,124	0,544	16
18,6	66,0	15,5	52	28	24	0,963	1,149	0,557	17
18,1	66,0	15,9	51	27	24	0,981	1,179	0,571	18
17,7	66,0	16,3	52	27	25	0,996	1,216	0,591	19
17,5	65,8	16,7	52	27	25	1,055	1,300	0,633	20
17,2	65,6	17,2	52	26	26	1,063	1,330	0,645	21
17,1	65,3	17,6	53	26	27	1,064	1,292	0,623	22
16,9	64,8	18,3	54	26	28	1,001	1,211	0,587	23
16,8	64,2	19,0	56	26	30	0,961	1,213	0,589	24
16,7	63,5	19,8	58	26	31	0,909	1,176	0,571	25
16,7	62,8	20,6	59	27	33	0,948	1,217	0,591	26
16,7	62,0	21,3	61	27	34	0,898	1,240	0,605	27
16,8	61,1	22,1	64	27	36	0,956	1,325	0,644	28
16,9	60,3	22,8	66	28	38	0,955	1,418	0,689	29
17,0	59,5	23,4	68	29	39	0,896	1,416	0,688	30
17,2	58,8	24,0	70	29	41	0,870	1,407	0,683	31
16,9	58,9	24,2	70	29	41	0,705	1,318	0,642	32
17,0	58,4	24,6	71	29	42	0,602	1,269	0,618	33
17,0	58,0	25,0	72	29	43	0,641	1,208	0,588	34
16,9	57,7	25,4	73	29	44	0,619	1,106	0,541	35
16,7	57,5	25,8	74	29	45	0,581	1,069	0,518	36
16,4	**57,4**	**26,2**	**74**	**29**	**46**	**0,558**	**1,045**	**0,510**	37
RURAL AREAS									
37,1	55,7	7,1	79	67	12	2,582	4,030	1,936	38
38,3	54,3	7,3	84	71	13	2,916	4,020	1,941	39
39,4	52,2	8,4	92	76	16	3,097	3,600	1,731	40
39,5	50,6	9,8	98	78	20	2,509	3,275	1,582	41
38,9	50,9	10,2	96	76	20	2,456	3,205	1,584	42
37,8	51,7	10,6	93	73	20	2,260	3,095	1,493	43
37,2	51,9	11,0	93	72	21	2,351	2,935	1,424	44
36,7	52,0	11,3	92	70	22	2,186	2,890	1,403	45
35,7	52,5	11,8	90	68	22	2,170	2,885	1,389	46
35,4	52,6	12,0	90	67	23	2,091	2,980	1,447	47
35,0	52,5	12,4	90	66	24	2,308	2,975	1,439	48
34,9	52,3	12,8	91	67	24	2,283	3,100	1,509	49
34,3	52,6	13,1	90	65	25	2,361	3,150	1,518	50

V. ROZWÓJ, ZMIANY W STRUKTURZE I RUCHU LUDNOŚCI POLSKI (dok.)
POPULATION DEVELOPMENT AND CHANGES IN POPULATION STRUCTURE IN POLAND (cont.)

Lp. No	LATA YEARS	Przyrost/ubytek rzeczywisty w % Actual increase/decrease rate in %	Mediana wieku ludności Median age of population		Na 100 mężczyzn przypada kobiet Females per 100 males	poniżej 20 lat under 20		65 lat i więcej 65 and more
			mężczyźni males	kobiety females		razem total	w tym 0—14 of which 0—14	
						w % ogółem		in per

WIEŚ (dok.)

1	1975	–1,3	25,8	29,6	102	38,2	27,2	10,8
2	1976	–0,7	26,0	29,8	102	37,7	27,0	11,1
3	1977	–1,3	26,1	30,0	102	37,1	26,8	11,4
4	1978	–0,5	27,3	30,4	101	34,7	26,4	11,6
5	1979	–0,6	27,5	30,7	101	34,6	26,4	11,7
6	1980	–0,4	27,7	30,9	101	34,6	26,5	11,7
7	1981	–0,2	28,1	31,3	101	34,1	26,5	11,6
8	1982	0,1	28,4	31,4	101	33,8	26,6	11,4
9	1983	0,5	28,4	31,5	100	33,9	26,6	11,2
10	1984	0,0	28,6	31,6	100	33,9	26,8	11,2
11	1985	0,2	28,8	31,7	100	33,9	27,0	11,2
12	1986	–0,1	29,1	31,9	100	34,0	27,0	11,3
13	1987	–0,4	29,4	32,1	100	34,0	27,0	11,4
14	1988	–0,3	29,8	32,4	100	33,8	26,8	11,7
15	1989	–0,5	30,0	32,5	100	33,6	26,5	11,8
16	1990	–0,5	30,1	32,6	100	33,7	26,5	12,1
17	1991	–0,2	30,3	32,9	101	33,1	25,8	12,1
18	1992	1,0	30,5	33,1	100	32,8	25,3	12,2
19	1993	–0,3	30,6	33,3	100	32,7	25,0	12,4
20	1994	–0,0	30,8	33,4	100	32,5	24,7	12,5
21	1995	0,1	30,9	33,6	100	32,3	24,3	12,6
22	1996	–0,0	31,1	33,8	100	32,1	24,0	12,7
23	1997	–0,1	31,4	34,1	100	31,8	23,5	12,9
24	1998	0,0	31,7	34,4	100	31,5	23,1	13,1
25	1999	–0,2	32,0	34,7	101	31,4	22,9	13,3
26	2000	0,1	32,2	34,9	101	30,9	22,2	13,4
27	2001	0,1	32,3	34,8	101	30,4	21,5	13,4
28	2002	0,2	32,7	35,3	101	29,7	20,9	13,5
29	2003	0,2	33,0	35,6	101	28,8	20,2	13,5
30	2004	0,2	33,3	35,9	101	27,9	19,6	13,6
31	2005	0,2	33,6	36,2	101	27,1	18,9	13,6
32	2006	0,2	33,9	36,5	101	26,4	18,4	13,5
33	2007	0,3	34,2	36,8	101	25,8	17,9	13,4
34	2008	0,3	34,5	37,0	101	25,3	17,5	13,2
35	2009	0,3	34,7	37,3	101	24,8	17,2	13,1
36	2010	0,4	35,2	37,4	101	24,6	17,3	12,8
37	2011	0,3	35,5	37,7	101	24,1	17,0	12,9
38	2012	0,3	35,9	38,1	101	23,6	16,8	13,1
39	2013	0,3	36,2	38,4	101	23,1	16,7	13,3
40	2014	0,2	36,6	38,8	101	22,7	16,5	13,6
41	2015	0,1	37,0	39,2	101	22,4	16,4	14,0
42	2016	0,2	37,4	39,5	101	22,1	16,3	14,3
43	2017	0,1	37,7	39,9	101	22,0	16,4	14,7
44	2018	0,1	38,1	40,2	101	21,8	16,4	15,1
45	2019	0,0	38,5	40,6	101	21,7	16,4	15,5
46	2020	0,1	39,0	41,2	101	22,7	17,4	15,9
47	2021	–0,2	39,4	41,5	101	22,7	17,3	16,2
48	2022	–0,1	39,8	41,9	101	22,6	17,1	16,7
49	2023	–0,1	40,3	42,4	101	22,4	16,7	17,2
50	2024	–0,3	40,8	42,8	101	22,1	16,2	17,7
51	**2025**	**–0,2**	**41,3**	**43,3**	**101**	**21,8**	**15,7**	**18,2**

a Mężczyźni w wieku 18—64 lata, kobiety w wieku 18—59 lat.
a Males at the age of 18—64, females at the age of 18—59.

Ludność w wieku Population at age						Współczynnik Rate of			Lp. No
przedprodukcyjnym pre-working	produkcyjnym[a] working[a]	poprodukcyjnym post-working	nieprodukcyjnym non-working: razem total	przedprodukcyjnym pre-working	poprodukcyjnym post-working	dynamiki demograficznej demographic dynamics	dzietności total fertility	reprodukcji brutto gross reproduction	
centage of total			na 100 osób w wieku produkcyjnym per 100 persons at working age						
RURAL AREAS (cont.)									
33,8	52,9	13,3	89	64	25	2,230	3,180	1,537	1
33,3	53,3	13,4	87	62	25	2,238	3,204	1,554	2
32,8	53,7	13,5	86	61	25	2,117	3,092	1,502	3
31,2	55,3	13,5	81	57	24	2,031	3,042	1,476	4
31,3	55,1	13,6	82	57	25	2,088	2,885	1,398	5
31,5	54,9	13,6	82	57	25	1,952	2,908	1,416	6
31,1	55,2	13,7	81	56	25	2,027	2,829	1,375	7
30,9	55,3	13,8	81	56	25	2,084	3,022	1,472	8
30,9	55,3	13,8	81	56	25	2,042	2,905	1,415	9
31,0	55,1	13,9	81	56	25	1,929	2,850	1,388	10
31,1	54,9	14,0	82	56	26	1,816	2,817	1,371	11
31,1	54,7	14,1	83	57	26	1,762	2,695	1,310	12
31,2	54,5	14,3	83	57	26	1,696	2,631	1,277	13
31,1	54,4	14,5	84	57	27	1,690	2,579	1,256	14
30,8	54,5	14,7	83	57	27	1,600	2,626	1,277	15
30,8	54,2	15,0	85	57	28	1,533	2,576	1,253	16
30,3	54,9	14,8	82	55	27	1,506	2,613	1,271	17
29,9	55,1	14,9	81	54	27	1,466	2,455	1,194	18
29,7	55,3	15,0	81	54	27	1,393	2,329	1,133	19
29,5	55,4	15,1	80	53	27	1,369	2,253	1,096	20
29,2	55,6	15,1	80	53	27	1,231	2,017	0,981	21
29,0	55,8	15,2	79	52	27	1,213	1,992	0,969	22
28,6	56,0	15,3	79	51	27	1,202	1,920	0,934	23
28,3	56,3	15,5	78	50	27	1,164	1,817	0,884	24
28,2	56,1	15,6	78	50	28	1,102	1,745	0,849	25
27,6	56,8	15,6	76	49	27	1,135	1,652	0,805	26
26,8	57,5	15,6	74	47	27	1,101	1,564	0,759	27
26,0	58,4	15,6	72	45	27	1,072	1,488	0,725	28
25,2	59,2	15,5	69	43	26	1,018	1,421	0,689	29
24,5	60,0	15,5	67	41	26	1,029	1,400	0,681	30
23,8	60,8	15,4	65	39	25	1,029	1,399	0,682	31
23,2	61,4	15,4	63	38	25	1,060	1,409	0,686	32
22,6	61,9	15,5	62	37	25	1,076	1,449	0,704	33
22,1	62,4	15,5	60	35	25	1,149	1,528	0,741	34
21,6	62,9	15,5	59	34	25	1,117	1,496	0,726	35
21,5	63,1	15,4	58	34	24	1,135	1,505	0,722	36
21,1	63,2	15,6	58	33	25	1,085	1,427	0,694	37
20,7	63,4	15,9	58	33	25	1,070	1,426	0,693	38
20,4	63,4	16,2	58	32	26	1,024	1,370	0,668	39
20,1	63,3	16,6	58	32	26	1,073	1,390	0,674	40
19,9	63,2	17,0	58	31	27	0,994	1,350	0,654	41
19,7	62,9	17,4	59	31	28	1,031	1,393	0,680	42
19,6	62,5	17,8	60	31	29	1,066	1,493	0,727	43
19,6	62,2	18,3	61	32	29	1,003	1,452	0,703	44
19,5	61,8	18,7	62	32	30	0,988	1,427	0,695	45
20,6	60,2	19,2	66	34	32	0,809	1,491	0,725	46
20,6	60,0	19,4	67	34	32	0,697	1,420	0,691	47
20,4	59,7	19,8	67	34	33	0,745	1,342	0,655	48
20,2	59,5	20,3	68	34	34	0,744	1,238	0,603	49
19,9	59,4	20,7	68	33	35	0,675	1,149	0,558	50
19,5	**59,4**	**21,2**	**68**	**33**	**36**	**0,636**	**1,108**	**0,537**	51

VI. LUDNOŚĆ WEDŁUG EKONOMICZNYCH I BIOLOGICZNYCH GRUP WIEKU

Stan w dniu 31 grudnia

POPULATION BY ECONOMIC AND BIOLOGICAL AGE GROUPS

As of 31 December

LATA YEARS	Ogółem Total	Ekonomiczne grupy wieku Economic age groups					Biologiczne grupy wieku Biological age groups		
		przedprodukcyjny pre-working	produkcyjny working			poprodukcyjny post-working	0—14 lat	15—64	65 lat i więcej 65 and more
			razem total	mobilny mobility	niemobilny non-mobility				
	w tysiącach in thousands								
OGÓŁEM TOTAL									
1950	25035,0	8793,9	14481,2	10432,4	4048,8	1759,9	7374,1	16342,7	1318,2
1960	29795,2	11145,0	16270,6	11052,9	5217,7	2379,6	9985,1	18059,7	1750,4
1961	30133,2	11348,8	16318,6	11176,1	5142,5	2465,8	10040,3	18267,9	1825,0
1962	30483,6	11517,7	16396,0	11316,7	5079,3	2569,9	10012,4	18570,1	1901,1
1963	30939,7	11688,0	16554,6	11486,9	5067,7	2697,1	9949,6	18988,8	2001,3
1964	31338,9	11671,0	16857,9	11713,1	5144,8	2810,0	9843,0	19410,1	2085,8
1965	31551,0	11570,9	17058,1	11886,6	5171,5	2922,0	9653,8	19698,4	2198,8
1966	31810,6	11439,9	17315,2	12117,4	5197,8	3055,5	9465,5	20041,4	2303,7
1967	32163,3	11316,0	17638,4	12441,3	5197,1	3208,9	9286,3	20432,1	2444,9
1968	32425,7	11137,9	17937,9	12660,3	5277,6	3349,9	9073,5	20787,0	2565,2
1969	32670,6	10959,0	18240,2	12895,6	5344,6	3471,4	8877,5	21122,7	2670,4
1970	32657,7	10774,6	18323,7	12881,3	5442,4	3559,3	8662,2	21259,3	2736,3
1971	32909,1	10611,2	18635,4	13116,8	5518,6	3662,5	8490,7	21582,2	2836,2
1972	33202,3	10463,4	18940,2	13360,5	5579,6	3798,8	8334,7	21907,3	2960,3
1973	33512,2	10319,8	19284,7	13595,4	5689,3	3907,7	8219,1	22221,9	3071,2
1974	33845,7	10216,7	19605,1	13813,7	5791,4	4023,9	8163,8	22490,9	3191,0
1975	34184,7	10132,3	19963,2	14004,5	5958,6	4089,3	8164,0	22716,2	3304,6
1976	34527,9	10083,3	20318,0	14200,6	6117,4	4126,5	8233,5	22901,6	3392,8
1977	34850,2	10062,4	20633,1	14365,0	6268,1	4154,7	8317,4	23040,4	3492,4
1978	35080,7	10102,5	20819,6	14424,6	6395,0	4158,6	8415,9	23120,7	3544,1
1979	35413,4	10185,9	21018,4	14531,7	6486,7	4209,2	8549,6	23253,5	3610,3
1980	35734,9	10296,9	21211,2	14619,5	6591,7	4226,8	8707,4	23438,4	3589,1
1981	36062,3	10400,7	21408,4	14699,3	6709,1	4253,2	8861,1	23634,8	3566,4
1982	36398,7	10551,3	21547,0	14769,8	6777,2	4300,4	9046,8	23825,5	3526,3
1983	36745,0	10737,3	21662,7	14829,9	6832,9	4344,9	9242,6	24018,5	3483,9
1984	37063,3	10915,8	21740,5	14888,5	6851,9	4407,0	9421,8	24146,8	3494,7
1985	37340,5	11082,3	21772,3	14944,5	6827,8	4485,9	9558,0	24257,1	3525,3
1986	37571,8	11196,5	21823,9	15032,6	6791,2	4551,4	9642,6	24374,8	3554,4
1987	37764,3	11280,9	21857,4	15136,0	6721,5	4625,9	9663,2	24474,3	3626,8
1988	37884,7	11352,0	21821,5	15188,3	6633,3	4711,2	9672,8	24507,4	3704,5
1989	37988,0	11208,0	21983,0	15220,0	6763,0	4798,0	9495,0	24697,0	3796,0
1990	38073,0	11043,0	22146,0	15255,0	6890,0	4884,0	9296,0	24891,0	3887,0
1991	38144,0	10873,0	22303,0	15289,0	7015,0	4968,0	9094,0	25075,0	3975,0
1992	38203,0	10688,0	22458,0	15304,0	7154,0	5057,0	8877,0	25258,0	4068,0
1993	38239,0	10504,0	22583,0	15308,0	7274,0	5153,0	8663,0	25407,0	4169,0
1994	38265,0	10346,0	22700,0	15309,0	7391,0	5219,0	8476,0	25548,0	4242,0
1995	38284,0	10180,0	22809,0	15307,0	7503,0	5295,0	8281,0	25679,0	4324,0
1996	38294,0	10016,0	22914,0	15301,0	7613,0	5364,0	8087,0	25805,0	4402,0
1997	38290,0	9845,0	23006,0	15289,0	7717,0	5439,0	7887,0	25919,0	4484,0
1998	38277,0	9668,0	23096,0	15273,0	7823,0	5512,0	7683,0	26030,0	4564,0
1999	38263,3	9630,1	23041,1	15230,9	7810,2	5592,2	7581,9	26037,3	4644,1
2000	38254,0	9332,9	23261,0	15218,2	8042,8	5660,0	7294,5	26233,7	4725,8
2001	38242,2	8996,2	23526,5	15246,3	8280,2	5719,5	7039,2	26392,1	4810,9
2002	38218,5	8663,7	23789,8	15257,0	8532,8	5765,0	6804,3	26526,6	4887,7
2003	38190,6	8349,8	24038,8	15264,6	8774,2	5802,0	6580,2	26659,1	4951,3
2004	38173,8	8087,1	24239,6	15256,7	8982,9	5847,2	6377,2	26778,3	5018,3
2005	38157,1	7863,8	24405,0	15250,9	9154,1	5888,2	6189,2	26892,1	5075,8

VI. LUDNOŚĆ WEDŁUG EKONOMICZNYCH I BIOLOGICZNYCH GRUP WIEKU (cd.)

Stan w dniu 31 grudnia

POPULATION BY ECONOMIC AND BIOLOGICAL AGE GROUPS (cont.)

As of 31 December

LATA YEARS	Ogółem Total	Ekonomiczne grupy wieku Economic age groups					Biologiczne grupy wieku Biological age groups		
		przedprodukcyjny pre-working	produkcyjny working			poprodukcyjny post-working	0—14 lat	15—64	65 lat i więcej 65 and more
			razem total	mobilny mobility	niemobilny non-mobility				
	w tysiącach in thousands								
	O G Ó Ł E M (dok.) T O T A L (cont.)								
2006	38125,5	7660,6	24481,7	15250,3	9231,4	5983,2	6022,4	26986,6	5116,5
2007	38115,6	7487,9	24545,3	15267,4	9277,9	6082,5	5900,9	27083,4	5131,4
2008	38135,9	7349,7	24590,5	15290,0	9300,5	6195,7	5829,4	27160,1	5146,3
2009	38167,3	7231,3	24624,4	15321,5	9302,9	6311,6	5782,8	27223,1	5161,5
2010	38529,9	7243,2	24831,0	15423,9	9407,1	6455,6	5855,8	27483,7	5190,4
2011	38538,4	7146,6	24738,5	15418,4	9320,1	6653,4	5819,0	27394,5	5325,0
2012	38533,3	7066,8	24605,6	15397,0	9208,6	6861,0	5796,6	27249,0	5487,7
2013	38495,7	6995,4	24422,1	15337,9	9084,3	7078,2	5771,4	27051,6	5672,6
2014	38478,6	6943,0	24230,2	15262,1	8968,0	7305,4	5764,2	26840,4	5874,0
2015	38437,2	6901,8	24002,2	15153,1	8849,1	7533,3	5754,6	26606,3	6076,4
2016	38433,0	6895,9	23767,6	15021,9	8745,7	7769,5	5773,4	26356,2	6303,4
2017	38433,6	6920,7	23517,6	14859,8	8657,9	7995,3	5824,2	26089,1	6520,2
2018	38411,1	6935,5	23269,7	14675,8	8594,0	8205,9	5865,2	25813,5	6732,4
2019	38382,6	6948,7	23025,9	14461,3	8564,7	8407,9	5888,1	25547,5	6947,0
2020	38088,6	6997,5	22631,3	14131,5	8499,9	8459,7	5941,6	25095,2	7051,8
2021	37907,7	6992,6	22385,4	13851,5	8533,9	8529,7	5904,3	24828,3	7175,1
2022	37766,3	6950,8	22169,3	13580,8	8588,5	8646,2	5816,0	24596,8	7353,5
2023	37636,5	6864,9	21985,5	13323,0	8662,5	8786,2	5666,6	24420,0	7549,9
2024	37489,1	6745,0	21834,1	13064,1	8770,0	8910,0	5491,5	24272,5	7725,1
2025	**37332,5**	**6591,3**	**21727,4**	**12824,0**	**8903,3**	**9013,8**	**5307,3**	**24157,2**	**7868,0**
	MIASTA URBAN AREAS								
1950	9243,0	2928,7	5683,2	4178,4	1504,8	631,1	2430,4	6349,0	463,6
1960	14401,0	5082,0	8237,2	5821,3	2415,9	1081,8	4493,4	9121,1	786,5
1961	14626,5	5173,7	8321,1	5923,3	2397,8	1131,7	4543,3	9255,6	827,6
1962	14879,8	5255,0	8435,1	6052,2	2382,9	1189,7	4539,4	9469,2	871,2
1963	15208,7	5318,0	8633,0	6241,6	2391,4	1257,7	4499,9	9784,6	924,2
1964	15484,5	5319,2	8864,3	6425,5	2438,8	1301,0	4486,0	10039,6	958,9
1965	15680,7	5296,3	9023,2	6547,5	2475,7	1361,2	4414,7	10254,0	1012,0
1966	15908,5	5260,0	9214,6	6701,3	2513,3	1433,9	4337,5	10503,3	1067,7
1967	16367,1	5350,9	9476,8	6924,6	2552,2	1539,4	4280,3	10927,3	1159,5
1968	16599,9	5254,1	9729,6	7107,6	2622,0	1616,2	4187,3	11190,2	1222,4
1969	16829,1	5149,3	9997,8	7314,2	2683,6	1682,0	4103,3	11447,8	1278,0
1970	17088,0	5213,5	10146,7	7386,6	2760,1	1727,9	4015,5	11759,8	1312,7
1971	17363,3	5109,4	10461,5	7629,8	2831,8	1792,3	3956,6	12034,1	1372,6
1972	17639,5	5010,6	10767,5	7875,7	2891,8	1861,4	3913,5	12291,7	1434,3
1973	18148,3	4962,3	11244,3	8249,8	2994,4	1941,8	3919,9	12717,3	1511,0
1974	18486,8	4947,4	11526,7	8440,2	3086,5	2012,7	3942,5	12963,4	1581,0
1975	19030,0	5011,3	11942,4	8705,6	3236,8	2076,4	4049,3	13318,9	1661,9
1976	19473,4	5074,9	12288,7	8923,2	3365,5	2109,8	4174,4	13578,6	1720,3
1977	19987,5	5190,1	12645,2	9133,8	3511,4	2152,2	4332,4	13858,6	1796,5
1978	20178,0	5448,3	12577,6	8974,6	3603,0	2152,1	4474,8	13881,2	1822,0
1979	20604,6	5547,6	12864,3	9165,5	3698,8	2192,7	4635,8	14098,8	1869,9
1980	20978,5	5650,8	13115,2	9320,9	3794,3	2212,5	4801,2	14308,5	1868,8
1981	21333,0	5813,0	13284,5	9388,9	3895,6	2235,5	4960,9	14509,4	1862,7
1982	21655,3	5996,7	13392,8	9426,9	3965,9	2265,9	5122,2	14690,0	1843,1
1983	21922,3	6157,1	13463,3	9433,0	4030,3	2301,9	5292,6	14802,9	1826,9
1984	22233,6	6319,9	13567,0	9487,9	4079,1	2346,7	5442,5	14954,3	1836,8
1985	22485,6	6462,5	13619,5	9519,7	4099,8	2403,7	5553,7	15071,6	1860,3
1986	22739,5	6577,1	13708,0	9592,4	4115,5	2454,3	5634,5	15219,3	1885,7
1987	22992,6	6675,4	13805,7	9688,1	4117,6	2511,5	5679,4	15375,6	1937,6
1988	23186,7	6785,6	13828,1	9729,6	4098,5	2573,1	5727,0	15467,5	1992,2

VI. LUDNOŚĆ WEDŁUG EKONOMICZNYCH I BIOLOGICZNYCH GRUP WIEKU (cd.)

Stan w dniu 31 grudnia

POPULATION BY ECONOMIC AND BIOLOGICAL AGE GROUPS (cont.)

As of 31 December

LATA YEARS	Ogółem Total	Ekonomiczne grupy wieku Economic age groups					Biologiczne grupy wieku Biological age groups		
		przedprodukcyjny pre-working	produkcyjny working			poprodukcyjny post-working	0—14 lat	15—64	65 lat i więcej 65 and more
			razem total	mobilny mobility	niemobilny non-mobility				
	w tysiącach in thousands								
MIASTA (dok.) URBAN AREAS (cont.)									
1989	23384,0	6708,0	14020,0	9787,0	4233,0	2656,0	5626,0	15689,0	2070,0
1990	23546,0	6600,0	14209,0	9838,0	4371,0	2738,0	5496,0	15904,0	2147,0
1991	23648,0	6486,0	14342,0	9862,0	4481,0	2819,0	5361,0	16062,0	2225,0
1992	23568,0	6305,0	14388,0	9804,0	4584,0	2876,0	5169,0	16120,0	2279,0
1993	23644,0	6168,0	14513,0	9814,0	4699,0	2964,0	5014,0	16265,0	2365,0
1994	23672,0	6040,0	14612,0	9799,0	4814,0	3021,0	4871,0	16383,0	2420,0
1995	23675,0	5907,0	14685,0	9774,0	4911,0	3083,0	4724,0	16470,0	2481,0
1996	23690,0	5785,0	14763,0	9751,0	5011,0	3143,0	4587,0	16561,0	2542,0
1997	23696,0	5664,0	14832,0	9726,0	5105,0	3200,0	4452,0	16646,0	2599,0
1998	23682,0	5541,0	14884,0	9693,0	5192,0	3256,0	4316,0	16711,0	2656,0
1999	23700,6	5518,1	14864,7	9635,6	5229,2	3317,7	4245,9	16743,6	2711,0
2000	23670,3	5307,3	14984,1	9593,9	5390,2	3378,9	4058,6	16834,6	2777,1
2001	23626,8	5072,3	15118,4	9573,8	5544,7	3436,1	3894,6	16885,3	2846,9
2002	23571,2	4848,8	15239,2	9540,6	5698,6	3483,2	3747,8	16913,2	2910,2
2003	23513,4	4644,9	15342,9	9505,9	5837,1	3525,5	3612,8	16934,8	2965,8
2004	23470,1	4485,9	15411,1	9466,7	5944,3	3573,2	3497,7	16948,3	3024,1
2005	23423,7	4354,1	15450,1	9426,8	6023,3	3619,5	3397,3	16948,2	3078,3
2006	23368,9	4237,5	15425,4	9395,5	6029,9	3705,9	3314,4	16931,4	3123,1
2007	23316,9	4138,6	15382,3	9371,8	6010,5	3796,0	3257,4	16907,2	3152,2
2008	23288,2	4065,6	15327,4	9348,9	5978,5	3895,2	3231,5	16875,4	3181,3
2009	23278,2	4014,5	15265,9	9330,5	5935,3	3997,8	3223,6	16842,4	3212,1
2010	23429,1	3998,1	15302,3	9337,5	5964,8	4128,7	3250,0	16919,1	3260,1
2011	23385,8	3947,7	15155,0	9300,3	5854,7	4283,1	3239,1	16775,1	3371,7
2012	23336,3	3916,4	14977,6	9248,6	5729,0	4442,3	3238,6	16597,0	3500,7
2013	23257,9	3890,8	14763,2	9166,6	5596,6	4604,0	3232,0	16384,8	3641,2
2014	23216,4	3875,7	14568,5	9092,8	5475,7	4772,2	3241,6	16181,8	3792,9
2015	23166,4	3869,5	14358,4	8997,9	5360,5	4938,6	3251,0	15971,2	3944,3
2016	23129,5	3881,2	14142,8	8888,8	5253,9	5105,6	3273,3	15745,6	4110,6
2017	23109,3	3912,1	13934,0	8768,3	5165,7	5263,2	3314,8	15525,0	4269,4
2018	23067,2	3932,4	13729,6	8633,6	5096,0	5405,2	3345,7	15299,3	4422,3
2019	23033,1	3953,2	13542,2	8486,4	5055,8	5537,7	3364,5	15093,3	4575,3
2020	22777,3	3847,6	13408,5	8448,4	4960,0	5521,2	3283,8	14878,8	4614,7
2021	22624,0	3847,4	13218,5	8245,7	4972,9	5558,1	3258,2	14667,8	4698,0
2022	22489,9	3828,3	13043,7	8042,4	5001,3	5618,0	3207,8	14472,4	4809,7
2023	22376,5	3784,5	12901,6	7854,6	5047,0	5690,5	3123,6	14324,7	4928,3
2024	22276,0	3721,6	12798,8	7678,6	5120,2	5755,6	3028,6	14214,5	5032,9
2025	**22152,4**	**3635,2**	**12715,6**	**7508,8**	**5206,9**	**5801,6**	**2924,6**	**14117,3**	**5110,5**
WIEŚ RURAL AREAS									
1950	15792,0	5865,2	8798,0	6254,0	2544,0	1128,8	4943,7	9993,7	854,6
1960	15394,2	6063,0	8033,4	5231,6	2801,8	1297,8	5491,7	8938,6	963,9
1961	15506,7	6175,1	7997,5	5252,8	2744,7	1334,1	5497,0	9012,3	997,4
1962	15603,8	6262,7	7960,9	5264,5	2696,4	1380,2	5473,0	9100,9	1029,9
1963	15731,0	6370,0	7921,6	5245,3	2676,3	1439,4	5449,7	9204,2	1077,1
1964	15854,4	6351,8	7993,6	5287,6	2706,0	1509,0	5357,0	9370,5	1126,9
1965	15870,3	6274,6	8034,9	5339,1	2695,8	1560,8	5239,1	9444,4	1186,8
1966	15902,1	6179,9	8100,6	5416,1	2684,5	1621,6	5128,0	9538,1	1236,0
1967	15796,2	5965,1	8161,6	5516,7	2644,9	1669,5	5006,0	9504,8	1285,4
1968	15825,8	5883,8	8208,3	5552,7	2655,6	1733,7	4886,2	9596,8	1342,8
1969	15841,5	5809,7	8242,4	5581,4	2661,0	1789,4	4774,2	9674,9	1392,4
1970	15569,7	5561,2	8177,1	5494,7	2682,4	1831,4	4646,7	9499,5	1423,5
1971	15545,8	5501,7	8173,9	5487,0	2686,9	1870,2	4534,1	9548,1	1463,6
1972	15562,8	5452,7	8172,6	5484,8	2687,9	1937,4	4421,2	9615,5	1526,0

VI. LUDNOŚĆ WEDŁUG EKONOMICZNYCH I BIOLOGICZNYCH GRUP WIEKU (dok.)

Stan w dniu 31 grudnia

POPULATION BY ECONOMIC AND BIOLOGICAL AGE GROUPS (cont.)

As of 31 December

LATA YEARS	Ogółem Total	Ekonomiczne grupy wieku Economic age groups					Biologiczne grupy wieku Biological age groups		
		przedprodukcyjny pre-working	produkcyjny working			poprodukcyjny post-working	0—14 lat	15—64	65 lat i więcej 65 and more
			razem total	mobilny mobility	niemobilny non-mobility				
	w tysiącach in thousands								
	WIEŚ (dok.) RURAL AREAS (cont.)								
1973	15363,9	5357,5	8040,4	5345,5	2694,9	1966,0	4299,2	9504,5	1560,2
1974	15358,9	5269,3	8078,4	5373,5	2704,9	2011,2	4221,3	9527,5	1610,1
1975	15154,7	5121,0	8020,8	5299,0	2721,8	2013,0	4114,7	9397,3	1642,7
1976	15054,5	5008,5	8029,3	5277,4	2751,9	2016,8	4059,1	9323,0	1672,5
1977	14862,7	4872,3	7987,8	5231,2	2756,6	2002,6	3985,0	9181,8	1695,9
1978	14902,7	4654,2	8242,0	5450,1	2792,0	2006,4	3941,1	9239,5	1722,1
1979	14808,9	4638,3	8154,1	5366,2	2787,9	2016,5	3913,8	9154,7	1740,4
1980	14756,3	4646,1	8096,0	5298,6	2797,4	2014,2	3906,2	9129,9	1720,3
1981	14729,3	4587,7	8123,9	5310,4	2813,5	2017,7	3900,2	9125,4	1703,7
1982	14743,3	4554,6	8154,2	5342,9	2811,3	2034,5	3924,6	9135,5	1683,2
1983	14822,7	4580,2	8199,5	5396,9	2802,5	2043,0	3950,0	9215,6	1657,0
1984	14829,7	4595,9	8173,5	5400,6	2772,9	2060,4	3979,3	9192,5	1657,9
1985	14854,8	4619,8	8152,9	5424,9	2728,0	2082,2	4004,3	9185,5	1665,0
1986	14832,3	4619,4	8115,9	5440,2	2675,7	2097,0	4008,1	9155,5	1668,7
1987	14771,7	4605,5	8051,8	5447,8	2603,9	2114,4	3983,8	9098,7	1689,2
1988	14697,9	4566,4	7993,4	5458,7	2534,8	2138,1	3945,7	9039,8	1712,3
1989	14604,0	4499,0	7963,0	5433,0	2530,0	2142,0	3870,0	9008,0	1726,0
1990	14527,0	4443,0	7937,0	5418,0	2519,0	2147,0	3800,0	8987,0	1740,0
1991	14496,0	4387,0	7961,0	5427,0	2534,0	2149,0	3733,0	9013,0	1751,0
1992	14635,0	4383,0	8070,0	5500,0	2571,0	2182,0	3709,0	9138,0	1788,0
1993	14595,0	4336,0	8070,0	5495,0	2575,0	2189,0	3649,0	9142,0	1805,0
1994	14593,0	4307,0	8088,0	5510,0	2577,0	2199,0	3605,0	9165,0	1823,0
1995	14609,0	4273,0	8124,0	5533,0	2591,0	2212,0	3557,0	9210,0	1843,0
1996	14604,0	4231,0	8151,0	5549,0	2602,0	2221,0	3500,0	9244,0	1860,0
1997	14594,0	4181,0	8174,0	5563,0	2612,0	2238,0	3436,0	9273,0	1885,0
1998	14595,0	4127,0	8212,0	5580,0	2632,0	2256,0	3367,0	9319,0	1908,0
1999	14562,8	4111,9	8176,3	5595,3	2581,1	2274,5	3336,0	9293,7	1933,0
2000	14583,7	4025,6	8276,9	5624,3	2652,6	2281,2	3235,9	9399,2	1948,6
2001	14615,4	3923,9	8408,1	5672,5	2735,6	2283,4	3144,6	9506,8	1964,0
2002	14647,3	3814,9	8550,6	5716,5	2834,2	2281,8	3056,5	9613,4	1977,5
2003	14677,2	3704,9	8695,8	5758,7	2937,1	2276,5	2967,4	9724,3	1985,5
2004	14703,7	3601,2	8828,5	5790,0	3038,6	2274,0	2879,5	9830,1	1994,2
2005	14733,3	3509,7	8954,9	5824,1	3130,8	2268,7	2791,9	9943,9	1997,5
2006	14756,6	3423,1	9056,2	5854,8	3201,5	2277,3	2707,9	10055,3	1993,4
2007	14798,8	3349,4	9162,9	5895,6	3267,3	2286,5	2643,5	10176,1	1979,1
2008	14847,7	3284,1	9263,1	5941,1	3321,9	2300,5	2597,9	10284,8	1965,0
2009	14889,1	3216,8	9358,6	5991,0	3367,6	2313,8	2559,1	10380,6	1949,4
2010	15100,8	3245,2	9528,7	6086,4	3442,3	2326,9	2605,8	10564,6	1930,4
2011	15152,6	3198,9	9583,5	6118,1	3465,4	2370,2	2579,9	10619,4	1953,4
2012	15197,0	3150,3	9628,0	6148,4	3479,6	2418,7	2558,0	10651,9	1987,1
2013	15237,8	3104,6	9659,0	6171,3	3487,7	2474,2	2539,5	10666,9	2031,4
2014	15262,3	3067,3	9661,7	6169,3	3492,4	2533,3	2522,5	10658,6	2081,1
2015	15270,8	3032,3	9643,8	6155,3	3488,5	2594,7	2503,6	10635,1	2132,1
2016	15303,5	3014,7	9624,9	6133,1	3491,7	2663,9	2500,0	10610,7	2192,8
2017	15324,3	3008,6	9583,7	6091,5	3492,2	2732,1	2509,4	10564,1	2250,8
2018	15343,9	3003,1	9540,1	6042,2	3497,9	2800,7	2519,6	10514,3	2310,0
2019	15349,5	2995,5	9483,7	5974,9	3508,8	2870,3	2523,6	10454,2	2371,7
2020	15311,3	3149,9	9222,8	5683,0	3539,8	2938,5	2657,9	10216,3	2437,1
2021	15283,7	3145,3	9166,9	5605,9	3561,0	2971,5	2646,1	10160,5	2477,2
2022	15276,4	3122,6	9125,6	5538,4	3587,2	3028,2	2608,3	10124,4	2543,7
2023	15260,0	3080,4	9083,9	5468,4	3615,5	3095,7	2543,0	10095,3	2621,6
2024	15213,1	3023,4	9035,3	5385,5	3649,8	3154,4	2462,9	10058,0	2692,2
2025	**15180,1**	**2956,2**	**9011,7**	**5315,3**	**3696,5**	**3212,2**	**2382,7**	**10039,9**	**2757,5**

VII. STRUKTURA LUDNOŚCI WEDŁUG WIEKU I WOJEWÓDZTW
POPULATION STRUCTURE BY AGE AND VOIVODSHIPS

WOJEWÓDZTWA VOIVODSHIPS	Ogółem Total				Miasta Urban areas				Wieś Rural areas			
	1990	2000	2010	2025	1990	2000	2010	2025	1990	2000	2010	2025
	w % in %											
LUDNOŚĆ W WIEKU 0—19 LAT POPULATION AT THE AGE OF 0—19												
POLSKA POLAND	**32,5**	**27,8**	**21,5**	**19,7**	**31,8**	**25,9**	**19,5**	**18,3**	**33,7**	**30,9**	**24,6**	**21,8**
Dolnośląskie	31,8	26,3	19,9	18,6	31,1	24,8	18,4	17,2	33,5	30,0	23,3	21,6
Kujawsko-pomorskie	33,5	28,7	22,1	19,5	32,5	26,7	20,0	17,7	35,1	32,0	25,5	21,9
Lubelskie	33,1	29,0	22,1	19,2	34,9	28,3	20,3	18,1	31,7	29,6	23,7	20,2
Lubuskie	34,7	29,0	21,8	19,4	34,5	27,6	20,3	18,6	35,1	31,7	24,4	21,0
Łódzkie	29,3	25,2	20,0	18,6	28,7	23,7	18,2	17,3	30,4	28,0	23,1	20,9
Małopolskie	33,2	28,9	22,8	20,8	31,6	25,8	19,6	18,5	34,8	32,1	25,9	22,8
Mazowieckie	30,3	26,1	21,2	20,9	29,0	23,8	19,3	19,8	32,6	30,4	24,7	22,8
Opolskie	32,6	27,4	19,8	17,9	32,8	26,4	18,8	16,9	32,4	28,5	20,9	19,0
Podkarpackie	35,6	31,0	23,3	20,0	36,7	29,6	20,7	18,7	34,9	31,9	25,2	20,9
Podlaskie	33,4	29,3	22,0	19,6	35,5	29,6	21,0	19,2	30,7	29,0	23,4	20,2
Pomorskie	34,2	28,9	22,8	21,2	32,3	26,0	20,1	18,8	38,6	35,2	28,0	25,1
Śląskie	31,2	26,1	19,8	18,7	31,1	25,4	19,0	17,9	31,9	28,7	22,4	21,0
Świętokrzyskie	32,4	27,8	21,0	18,1	33,6	26,4	18,7	16,5	31,4	29,1	22,9	19,4
Warmińsko-mazurskie	36,1	30,6	22,9	19,4	35,3	28,7	20,8	18,4	37,2	33,5	25,9	20,8
Wielkopolskie	33,6	29,0	22,6	20,9	32,4	26,7	20,3	18,7	35,3	32,0	25,6	23,4
Zachodniopomorskie	33,5	27,9	21,1	18,5	32,4	25,9	19,4	17,6	35,9	32,4	25,0	20,3
W tym w wieku 0—14 lat Of which at the age of 0—14												
POLSKA POLAND	**24,9**	**19,1**	**15,2**	**14,2**	**24,0**	**17,1**	**13,9**	**13,2**	**26,5**	**22,2**	**17,3**	**15,7**
Dolnośląskie	24,3	17,6	14,1	13,5	23,4	16,2	13,1	12,5	26,4	21,0	16,3	15,5
Kujawsko-pomorskie	25,5	19,7	15,6	13,8	24,2	17,8	14,1	12,5	27,6	22,9	17,9	15,6
Lubelskie	25,5	20,0	15,4	13,6	26,0	18,5	14,1	12,9	25,1	21,4	16,5	14,3
Lubuskie	26,7	19,7	15,4	13,7	26,1	18,3	14,5	13,1	28,0	22,3	17,2	14,7
Łódzkie	22,2	17,2	14,1	13,3	21,5	15,6	12,9	12,4	23,5	20,2	16,1	14,9
Małopolskie	25,4	20,2	16,1	15,2	23,6	17,0	13,9	13,7	27,4	23,5	18,3	16,7
Mazowieckie	23,2	17,9	15,4	15,3	21,9	15,7	14,2	14,6	25,5	21,9	17,4	16,5
Opolskie	25,0	18,6	13,7	12,9	24,8	17,6	13,1	12,1	25,2	19,8	14,3	13,9
Podkarpackie	27,5	21,8	16,2	14,4	28,0	19,6	14,5	13,4	27,2	23,3	17,5	15,1
Podlaskie	25,9	20,4	15,1	14,2	27,3	19,9	14,4	13,8	24,1	21,2	16,2	14,7
Pomorskie	26,2	20,0	16,4	15,4	24,2	17,5	14,5	13,6	30,7	25,5	20,2	18,3
Śląskie	23,9	17,5	14,0	13,4	23,7	16,8	13,5	12,8	24,7	20,2	15,7	15,2
Świętokrzyskie	24,9	19,1	14,5	12,7	24,9	17,1	13,0	11,6	24,8	20,8	15,7	13,7
Warmińsko-mazurskie	28,0	21,1	16,1	13,7	26,5	19,1	14,6	12,9	30,1	24,1	18,2	14,7
Wielkopolskie	25,8	20,0	16,2	15,2	24,4	17,8	14,5	13,4	27,7	22,9	18,2	17,1
Zachodniopomorskie	25,7	19,0	14,9	13,1	24,3	17,2	13,7	12,4	29,0	23,2	17,5	14,4

VII. STRUKTURA LUDNOŚCI WEDŁUG WIEKU I WOJEWÓDZTW (cd.)
POPULATION STRUCTURE BY AGE AND VOIVODSHIPS (cont.)

WOJEWÓDZTWA VOIVODSHIPS	Ogółem Total				Miasta Urban areas				Wieś Rural areas			
	1990	2000	2010	2025	1990	2000	2010	2025	1990	2000	2010	2025
	w % in %											
LUDNOŚĆ W WIEKU 20—44 LATA POPULATION AT THE AGE OF 20—44												
POLSKA POLAND	**37,7**	**36,4**	**37,3**	**32,3**	**39,4**	**37,0**	**37,4**	**32,0**	**34,9**	**35,3**	**37,2**	**32,7**
Dolnośląskie	39,3	36,5	37,3	32,8	40,0	36,7	37,1	33,0	37,5	36,0	37,7	32,6
Kujawsko-pomorskie	38,0	36,5	37,3	31,8	39,2	36,9	37,1	30,9	36,1	35,8	37,6	32,9
Lubelskie	35,0	34,8	36,8	31,4	39,1	37,2	37,9	30,6	31,6	32,7	35,8	32,2
Lubuskie	38,9	36,8	37,6	31,5	40,0	37,2	37,5	30,8	37,0	36,2	37,9	32,7
Łódzkie	37,3	35,3	35,8	30,6	39,2	36,0	35,9	30,1	33,8	33,9	35,8	31,3
Małopolskie	36,7	36,7	38,0	34,0	38,6	37,4	38,3	34,7	34,7	36,0	37,8	33,4
Mazowieckie	37,1	36,0	37,4	33,2	38,8	36,8	37,8	33,8	34,1	34,4	36,5	32,2
Opolskie	38,3	37,5	37,6	31,0	39,9	37,7	37,4	30,3	36,5	37,4	37,9	31,8
Podkarpackie	35,7	36,0	38,0	32,6	38,5	36,9	38,2	31,4	33,7	35,3	37,8	33,5
Podlaskie	35,2	35,9	37,1	31,9	39,3	38,5	38,5	31,8	30,1	32,1	35,0	32,0
Pomorskie	38,9	37,0	37,9	33,6	39,4	37,0	37,6	33,4	37,6	37,1	38,4	34,1
Śląskie	39,2	37,2	37,0	30,9	39,8	37,4	36,9	30,7	36,3	36,5	37,3	31,3
Świętokrzyskie	35,7	34,7	36,0	30,4	38,7	36,0	36,0	28,7	33,2	33,5	36,0	31,8
Warmińsko-mazurskie	38,3	36,9	37,7	31,9	39,9	37,5	37,7	30,9	36,1	36,1	37,7	33,3
Wielkopolskie	38,1	36,9	38,2	33,1	39,2	37,3	38,1	32,6	36,5	36,4	38,3	33,7
Zachodniopomorskie	39,9	36,9	37,1	31,4	40,8	37,1	36,9	30,8	38,0	36,4	37,5	32,8
LUDNOŚĆ W WIEKU 45—64 LATA POPULATION AT THE AGE OF 45—64												
POLSKA POLAND	**19,6**	**23,5**	**27,7**	**26,9**	**19,8**	**25,3**	**29,2**	**26,6**	**19,3**	**20,5**	**25,4**	**27,3**
Dolnośląskie	19,7	24,7	29,5	26,5	20,4	26,1	30,2	25,9	17,9	21,2	27,8	27,7
Kujawsko-pomorskie	18,6	23,3	28,0	27,4	19,1	25,0	29,4	27,3	17,9	20,4	25,9	27,5
Lubelskie	20,1	22,5	26,7	27,2	18,2	24,3	28,8	26,9	21,6	20,9	24,9	27,4
Lubuskie	17,9	23,3	28,9	27,4	18,1	24,8	29,9	27,2	17,5	20,5	27,1	27,9
Łódzkie	20,8	25,1	29,2	27,4	20,8	26,8	31,0	27,2	20,8	22,1	26,2	27,8
Małopolskie	19,8	22,0	25,6	26,0	20,4	24,6	27,5	25,3	19,1	19,4	23,8	26,7
Mazowieckie	20,9	24,0	27,0	26,1	21,6	26,0	28,0	25,6	19,8	20,5	25,2	27,0
Opolskie	20,5	23,4	28,4	28,9	19,9	25,2	29,7	28,3	21,1	21,3	26,9	29,5
Podkarpackie	18,6	21,0	25,6	27,2	17,5	23,4	28,4	26,8	19,4	19,4	23,7	27,4
Podlaskie	20,0	21,2	26,3	27,3	17,5	21,7	27,9	27,0	23,2	20,5	23,9	27,7
Pomorskie	18,4	23,3	27,2	25,8	19,6	25,4	28,5	25,7	15,7	18,6	24,6	25,8
Śląskie	20,6	25,2	29,0	28,0	20,6	26,0	29,7	27,9	20,6	22,0	26,6	28,4
Świętokrzyskie	20,0	23,5	28,2	27,7	19,3	26,0	30,7	27,8	20,6	21,3	26,0	27,6
Warmińsko-mazurskie	17,8	21,9	27,7	27,7	17,5	23,5	29,2	27,4	18,2	19,5	25,5	28,1
Wielkopolskie	17,8	22,8	27,3	26,4	18,4	24,7	28,7	26,2	17,0	20,3	25,4	26,5
Zachodniopomorskie	18,7	24,1	29,5	27,5	19,3	25,8	30,5	27,2	17,3	20,3	27,3	28,3

VII. STRUKTURA LUDNOŚCI WEDŁUG WIEKU I WOJEWÓDZTW (dok.)
POPULATION STRUCTURE BY AGE AND VOIVODSHIPS (cont.)

WOJEWÓDZTWA VOIVODSHIPS	Ogółem Total				Miasta Urban areas				Wieś Rural areas			
	1990	2000	2010	2025	1990	2000	2010	2025	1990	2000	2010	2025
	w % in %											
LUDNOŚĆ W WIEKU 65 LAT I WIĘCEJ POPULATION AT THE AGE OF 65 AND MORE												
POLSKA POLAND	**10,2**	**12,4**	**13,5**	**21,1**	**9,0**	**11,7**	**13,9**	**23,1**	**12,1**	**13,4**	**12,8**	**18,2**
Dolnośląskie	9,2	12,5	13,3	22,0	8,5	12,4	14,3	23,9	11,1	12,7	11,2	18,1
Kujawsko-pomorskie	9,9	11,5	12,5	21,4	9,2	11,4	13,5	24,1	10,9	11,7	11,1	17,7
Lubelskie	11,8	13,7	14,4	22,2	7,8	10,1	13,0	24,4	15,1	16,8	15,6	20,2
Lubuskie	8,5	10,9	11,7	21,6	7,4	10,4	12,4	23,4	10,4	11,6	10,6	18,4
Łódzkie	12,6	14,4	14,9	23,4	11,3	13,5	14,9	25,5	15,0	16,0	14,9	20,0
Małopolskie	10,3	12,4	13,6	19,2	9,4	12,3	14,7	21,6	11,4	12,5	12,5	17,0
Mazowieckie	11,7	13,9	14,4	19,8	10,6	13,4	14,9	20,8	13,5	14,7	13,6	18,1
Opolskie	8,6	11,7	14,2	22,2	7,4	10,7	14,1	24,4	10,0	12,8	14,2	19,7
Podkarpackie	10,1	12,0	13,1	20,2	7,3	10,1	12,7	23,0	12,0	13,3	13,4	18,2
Podlaskie	11,4	13,6	14,6	21,2	7,7	10,2	12,6	21,9	16,0	18,4	17,7	20,1
Pomorskie	8,5	10,8	12,1	19,4	8,7	11,6	13,8	22,1	8,1	9,2	9,0	14,9
Śląskie	9,0	11,5	14,2	22,5	8,5	11,2	14,4	23,5	11,2	12,7	13,6	19,2
Świętokrzyskie	11,9	14,0	14,8	23,8	8,4	11,6	14,5	27,1	14,8	16,1	15,1	21,2
Warmińsko-mazurskie	7,8	10,6	11,7	21,0	7,3	10,3	12,2	23,3	8,5	10,9	10,8	17,8
Wielkopolskie	10,5	11,3	11,8	19,6	10,0	11,3	12,8	22,5	11,2	11,3	10,6	16,4
Zachodniopomorskie	7,9	11,1	12,2	22,6	7,5	11,2	13,1	24,5	8,8	10,8	10,2	18,6

VIII. DYNAMIKA DEMOGRAFICZNA WEDŁUG WOJEWÓDZTW
DEMOGRAPHIC DYNAMICS BY VOIVODSHIPS

WOJEWÓDZTWA VOIVODSHIPS	Ogółem Total				Miasta Urban areas				Wieś Rural areas			
	1990	2000	2010	2025	1990	2000	2010	2025	1990	2000	2010	2025
	liczba urodzeń na 1 zgon number of births per one death											
POLSKA POLAND	**1,40**	**1,03**	**1,09**	**0,59**	**1,31**	**0,96**	**1,06**	**0,56**	**1,53**	**1,14**	**1,13**	**0,64**
Dolnośląskie	1,40	0,92	0,99	0,54	1,33	0,87	0,95	0,52	1,54	1,05	1,09	0,61
Kujawsko-pomorskie	1,45	1,09	1,10	0,51	1,32	0,98	1,01	0,45	1,63	1,26	1,26	0,60
Lubelskie	1,43	1,00	0,98	0,52	1,73	1,18	1,16	0,54	1,28	0,89	0,87	0,50
Lubuskie	1,61	1,13	1,15	0,50	1,58	1,10	1,13	0,50	1,64	1,17	1,20	0,50
Łódzkie	1,00	0,73	0,82	0,47	0,92	0,68	0,80	0,44	1,11	0,83	0,85	0,53
Małopolskie	1,62	1,23	1,25	0,79	1,38	1,04	1,14	0,75	1,85	1,43	1,36	0,83
Mazowieckie	1,21	0,93	1,14	0,72	1,06	0,87	1,18	0,75	1,42	1,02	1,07	0,66
Opolskie	1,48	1,00	0,93	0,48	1,57	0,98	0,94	0,43	1,41	1,01	0,91	0,54
Podkarpackie	1,83	1,30	1,20	0,66	2,03	1,28	1,26	0,64	1,73	1,31	1,17	0,67
Podlaskie	1,51	1,02	1,01	0,61	1,94	1,19	1,24	0,70	1,19	0,88	0,79	0,50
Pomorskie	1,69	1,30	1,39	0,71	1,39	1,08	1,19	0,63	2,38	1,84	1,86	0,89
Śląskie	1,21	0,92	1,00	0,46	1,18	0,89	0,98	0,44	1,35	1,01	1,09	0,56
Świętokrzyskie	1,33	0,94	0,89	0,44	1,45	0,97	0,95	0,41	1,26	0,93	0,85	0,47
Warmińsko-mazurskie	1,92	1,33	1,22	0,51	1,75	1,21	1,13	0,49	2,12	1,48	1,34	0,54
Wielkopolskie	1,40	1,10	1,32	0,68	1,26	1,00	1,21	0,60	1,58	1,25	1,46	0,80
Zachodniopomorskie	1,66	1,12	1,05	0,48	1,50	1,01	0,98	0,47	1,97	1,39	1,21	0,49

IX. MEDIANA WIEKU LUDNOŚCI WEDŁUG WOJEWÓDZTW
MEDIAN AGE OF POPULATION BY VOIVODSHIPS

WOJEWÓDZTWA VOIVODSHIPS	Ogółem Total				Miasta Urban areas				Wieś Rural areas			
	1990	2000	2010	2025	1990	2000	2010	2025	1990	2000	2010	2025
MĘŻCZYŹNI MALES												
POLSKA POLAND	**30,9**	**33,4**	**36,3**	**42,3**	**31,5**	**34,2**	**37,0**	**42,9**	**30,1**	**32,2**	**35,2**	**41,3**
Dolnośląskie	31,8	34,4	37,0	42,7	32,2	35,1	37,7	43,1	30,8	32,7	35,6	42,0
Kujawsko-pomorskie	30,5	32,6	36,0	42,6	31,3	33,6	36,9	43,7	29,4	31,2	34,6	41,3
Lubelskie	31,2	33,0	35,9	42,7	29,5	31,9	36,0	43,5	32,5	33,9	35,8	42,1
Lubuskie	30,2	32,4	35,8	43,0	30,4	33,1	36,4	43,5	29,8	31,2	34,9	42,1
Łódzkie	33,5	35,6	37,7	43,4	33,8	36,2	38,2	44,0	32,8	34,7	36,8	42,3
Małopolskie	30,0	32,1	35,3	40,8	31,0	33,4	36,5	41,5	29,1	30,9	34,2	40,1
Mazowieckie	32,8	34,4	36,4	41,2	33,5	35,3	36,9	41,4	31,4	33,0	35,4	40,9
Opolskie	30,2	33,9	37,9	44,1	30,6	34,0	38,0	44,6	30,0	33,9	37,9	43,5
Podkarpackie	28,9	31,2	35,0	41,9	28,8	31,6	35,7	43,0	29,0	31,0	34,5	41,1
Podlaskie	30,7	33,0	36,3	42,3	29,0	31,6	35,5	42,3	33,0	34,9	37,3	42,3
Pomorskie	30,0	32,3	35,4	41,0	31,4	33,9	36,8	42,1	27,3	29,1	32,8	38,9
Śląskie	31,5	34,9	37,8	43,6	31,6	35,3	38,2	43,9	30,9	33,6	36,6	42,4
Świętokrzyskie	32,0	34,4	37,3	44,1	31,2	34,7	38,1	45,5	32,5	34,2	36,6	43,0
Warmińsko-mazurskie	29,0	31,6	35,2	42,7	29,7	32,5	35,9	43,3	28,1	30,4	34,1	41,7
Wielkopolskie	30,4	31,9	35,1	41,3	31,3	32,9	36,1	42,4	29,2	30,8	34,0	40,1
Zachodniopomorskie	30,9	33,4	36,6	43,6	31,6	34,5	37,5	44,1	29,4	31,2	34,9	42,4
KOBIETY FEMALES												
POLSKA POLAND	**33,7**	**37,4**	**39,9**	**45,4**	**34,2**	**38,8**	**41,7**	**46,7**	**32,6**	**34,9**	**37,4**	**43,3**
Dolnośląskie	34,3	38,9	41,2	45,7	34,9	40,0	42,9	46,8	32,7	35,8	37,7	43,5
Kujawsko-pomorskie	33,2	36,6	39,5	45,9	34,0	38,2	41,7	48,0	31,6	33,5	36,4	43,0
Lubelskie	34,3	37,3	40,1	46,6	32,5	36,8	40,9	48,2	36,6	37,0	39,3	45,1
Lubuskie	32,4	36,2	39,2	46,0	32,8	37,4	40,7	47,2	31,7	33,8	36,8	43,7
Łódzkie	36,6	40,5	43,0	47,7	36,7	41,4	44,9	49,2	36,5	38,2	39,8	45,0
Małopolskie	33,2	35,7	38,4	43,5	34,3	38,3	40,9	44,8	31,6	33,2	36,1	42,2
Mazowieckie	35,9	39,1	40,1	44,1	36,6	40,6	41,5	44,6	34,2	35,9	37,8	43,1
Opolskie	32,9	36,9	41,1	47,2	33,2	37,9	42,4	48,6	32,5	35,9	39,8	45,5
Podkarpackie	31,8	34,6	38,0	44,9	31,5	36,1	39,9	46,9	32,1	33,5	36,8	43,5
Podlaskie	33,3	36,5	40,0	46,0	31,3	35,6	40,0	46,6	38,1	38,2	40,0	45,0
Pomorskie	32,4	35,7	38,2	43,4	34,1	38,3	40,7	45,4	28,1	30,2	33,8	40,1
Śląskie	34,0	38,3	41,7	47,0	34,1	38,9	42,5	47,7	33,4	36,3	39,2	44,8
Świętokrzyskie	34,7	38,5	41,4	47,8	33,7	39,3	43,9	50,4	36,0	37,6	39,4	45,6
Warmińsko-mazurskie	31,0	35,0	38,5	45,9	31,8	36,6	40,4	47,5	29,6	32,3	35,8	43,4
Wielkopolskie	33,2	35,8	38,3	44,1	34,2	37,7	40,4	46,2	31,4	33,1	35,9	41,8
Zachodniopomorskie	32,9	37,1	40,1	46,6	33,8	38,7	41,9	47,8	30,6	33,2	36,6	44,0

X. WAŻNIEJSZE DANE O LICZBIE I STRUKTURZE LUDNOŚCI WEDŁUG MAKROREGIONÓW W 2025 R.
MAJOR DATA ON THE SIZE AND STRUCTURE OF POPULATION BY MACROREGIONS IN 2025

Lp. No	MAKROREGIONY MACROREGIONS	Stan w dniu 30.06. As of 30.06.						
		ogółem total	mężczyźni males	kobiety females	ogółem total	mężczyźni males	kobiety females	na 100 mężczyzn przypada kobiet females per 100 males
1	**POLSKA** ..... **POLAND**	**37402052**	**18063426**	**19338626**	**37332510**	**18026904**	**19305606**	**107**
2	Południowy	7703085	3716556	3986529	7691134	3710462	3980672	107
3	Północno-zachodni	6058632	2939494	3119138	6047583	2933321	3114262	106
4	Południowo-zachodni	3789284	1822712	1966572	3780809	1818456	1962353	108
5	Północny	5680231	2756335	2923896	5669798	2750540	2919258	106
6	Centralny	3489224	1673541	1815683	3476118	1666796	1809322	109
7	Wschodni	5175185	2517966	2657219	5161211	2510869	2650342	106
8	Województwo mazowieckie	5506411	2636822	2869589	5505857	2636460	2869397	109
9	**Miasta** ..... **Urban areas**	**22213305**	**10490606**	**11722699**	**22152404**	**10460329**	**11692075**	**112**
10	Południowy	4871214	2315534	2555680	4861938	2311358	2550580	110
11	Północno-zachodni	3551364	1685180	1866184	3538844	1678745	1860099	111
12	Południowo-zachodni	2405781	1135575	1270206	2397154	1131262	1265892	112
13	Północny	3400043	1609026	1791017	3388378	1603111	1785267	111
14	Centralny	1965151	915271	1049880	1955497	910502	1044995	115
15	Wschodni	2453602	1159931	1293671	2445795	1156026	1289769	112
16	Województwo mazowieckie	3566150	1670089	1896061	3564798	1669325	1895473	114
17	**Wieś** ..... **Rural areas**	**15188747**	**7572820**	**7615927**	**15180106**	**7566575**	**7613531**	**101**
18	Południowy	2831871	1401022	1430849	2829196	1399104	1430092	102
19	Północno-zachodni	2507268	1254314	1252954	2508739	1254576	1254163	100
20	Południowo-zachodni	1383503	687137	696366	1383655	687194	696461	101
21	Północny	2280188	1147309	1132879	2281420	1147429	1133991	99
22	Centralny	1524073	758270	765803	1520621	756294	764327	101
23	Wschodni	2721583	1358035	1363548	2715416	1354843	1360573	100
24	Województwo mazowieckie	1940261	966733	973528	1941059	967135	973924	101

Stan w dniu 31.12. As of 31.12.										Lp. No
ludność w wieku population at age								powierzchnia w km² area in km²	gęstość zaludnienia na 1 km² population per 1 km²	
				produkcyjnym working						
0—14 lat	15—64	65 lat i więcej 65 and more	przedprodukcyjnym pre--working	razem total	mobilnym mobility	niemobilnym non--mobility	poprodukcyjnym post--working			
5307310	**24157218**	**7867982**	**6591318**	**21727356**	**12824044**	**8903312**	**9013836**	**313933**	**119**	1
1093394	4981457	1616283	1354032	4478618	2635725	1842893	1858484	27518	279	2
868576	3924794	1254213	1082082	3529794	2088072	1441722	1435707	66724	91	3
503886	2443858	833065	625060	2205740	1297634	908106	950009	29359	129	4
817592	3691419	1160787	1020925	3313533	1969477	1344056	1335340	61692	92	5
456733	2201521	817864	571938	1973528	1129751	843777	930652	29928	116	6
726223	3341800	1093188	904217	2996643	1760394	1236249	1260351	63154	82	7
840906	3572369	1092582	1033064	3229500	1942991	1286509	1243293	35559	155	8
2924565	**14117311**	**5110528**	**3635158**	**12715629**	**7508768**	**5206861**	**5801617**	**23860**	**929**	9
636987	3113820	1111131	790290	2805650	1648194	1157456	1265998	5560	874	10
462292	2251977	824575	578529	2026141	1191334	834807	934174	3999	885	11
296804	1524080	576270	367659	1379202	819889	559313	650293	3068	782	12
443387	2163748	781243	555079	1944580	1149301	795279	888719	3365	1007	13
237854	1211103	506540	297926	1084808	616412	468396	572763	2151	908	14
326154	1550992	568649	408000	1385062	810953	574109	652733	3282	746	15
521087	2301591	742120	637675	2090186	1272685	817501	836937	2435	1466	16
2382745	**10039907**	**2757454**	**2956160**	**9011727**	**5315276**	**3696451**	**3212219**	**290068**	**52**	17
456407	1867637	505152	563742	1672968	987531	685437	592486	21956	129	18
406284	1672817	429638	503553	1503653	896738	606915	501533	62721	40	19
207082	919778	256795	257401	826538	477745	348793	299716	26294	53	20
374205	1527671	379544	465846	1368953	820176	548777	446621	58330	39	21
218879	990418	311324	274012	888720	513339	375381	357889	27776	55	22
400069	1790808	524539	496217	1611581	949441	662140	607618	59872	45	23
319819	1270778	350462	395389	1139314	670306	469008	406356	33119	59	24

XI. WAŻNIEJSZE DANE O RUCHU NATURALNYM I MIGRACJACH LUDNOŚCI WEDŁUG MAKROREGIONÓW
MAJOR DATA ON THE VITAL STATISTICS AND MIGRATION OF POPULATION BY MACROREGIONS IN 2025

Lp. No	MAKROREGIONY MACROREGIONS	Małżeństwa Marriages	Rozwody Divorces	Urodzenia żywe Live births	Zgony Deaths		Przyrost naturalny Natural increase	Migracje wewnętrzne Internal migration		
					ogółem total	w tym niemowląt of which infant		napływ inflow	odpływ outflow	saldo net
1	**POLSKA** ..... **POLAND**	**133211**	**60680**	**238264**	**405747**	**777**	**–167483**	**404266**	**404266**	**—**
2	Południowy	28491	11890	49410	83569	166	–34159	75153	73299	1854
3	Północno-zachodni	21672	9643	38181	64472	123	–26291	69383	69389	–6
4	Południowo-zachodni	13564	6541	22536	42657	72	–20121	44873	42519	2354
5	Północny	20615	10154	35436	60368	140	–24932	68756	68021	735
6	Centralny	11554	5013	20397	44163	66	–23766	30385	34863	–4478
7	Wschodni	16580	7362	31649	53682	99	–22033	48377	58250	–9873
8	Województwo mazowieckie	20735	8935	40655	56836	111	–16181	67339	57925	9414
9	**Miasta** ..... **Urban areas**	**83888**	**43207**	**140257**	**251588**	**449**	**–111331**	**205860**	**241967**	**–36107**
10	Południowy	19070	9645	29932	56597	101	–26665	45545	48323	–2778
11	Północno-zachodni	13412	6575	21858	40543	71	–18685	31481	40298	–8817
12	Południowo-zachodni	9312	4847	14287	28560	43	–14273	22600	26983	–4383
13	Północny	12943	7010	20506	38615	87	–18109	33475	39761	–6286
14	Centralny	6901	3526	11430	26411	34	–14981	13652	19757	–6105
15	Wschodni	8000	4513	15432	25055	40	–9623	21224	29296	–8072
16	Województwo mazowieckie	14250	7091	26812	35807	73	–8995	37883	37549	334
17	**Wieś** ..... **Rural areas**	**49323**	**16331**	**98007**	**154159**	**328**	**–56152**	**198406**	**162299**	**36107**
18	Południowy	9421	2245	19478	26972	65	–7494	29608	24976	4632
19	Północno-zachodni	8260	3068	16323	23929	52	–7606	37902	29091	8811
20	Południowo-zachodni	4252	1694	8249	14097	29	–5848	22273	15536	6737
21	Północny	7672	3144	14930	21753	53	–6823	35281	28260	7021
22	Centralny	4653	1487	8967	17752	32	–8785	16733	15106	1627
23	Wschodni	8580	2849	16217	28627	59	–12410	27153	28954	–1801
24	Województwo mazowieckie	6485	1844	13843	21029	38	–7186	29456	20376	9080

W 2025 R.

Migracje zagraniczne International migration			Ogólne saldo migracji Total net migration	Małżeństwa Marriages	Rozwody Divorces	Urodzenia żywe Live births	Zgony Deaths	Przyrost naturalny Natural increase	Ogólne saldo migracji Total net migration	Przyrost roczny Annual growth	Zgony niemowląt na 1000 urodzeń żywych Infant deaths per 1000 live births	Lp. No
imigracja immigration	emigracja emigration	saldo net		na 1000 ludności per 1000 population								
21087	**10181**	**10906**	**10906**	**3,6**	**1,6**	**6,4**	**10,8**	**–4,5**	**0,3**	**–4,2**	**3,3**	1
4520	2412	2108	3962	3,7	1,5	6,4	10,8	–4,4	0,5	–3,8	3,4	2
3535	1706	1829	1823	3,6	1,6	6,3	10,6	–4,3	0,3	–4,1	3,2	3
2164	2014	150	2504	3,6	1,7	5,9	11,3	–5,3	0,7	–4,7	3,2	4
2881	1756	1125	1860	3,6	1,8	6,2	10,6	–4,4	0,3	–4,1	4,0	5
1278	570	708	–3770	3,3	1,4	5,8	12,7	–6,8	–1,1	–7,9	3,2	6
2370	1055	1315	–8558	3,2	1,4	6,1	10,4	–4,3	–1,7	–5,9	3,1	7
4339	668	3671	13085	3,8	1,6	7,4	10,3	–2,9	2,4	–0,4	2,7	8
14867	**6641**	**8226**	**–27881**	**3,8**	**1,9**	**6,3**	**11,3**	**–5,0**	**–1,3**	**–5,5**	**3,2**	9
3238	1549	1689	–1089	3,9	2,0	6,1	11,6	–5,5	–0,2	–5,3	3,4	10
2436	1163	1273	–7544	3,8	1,9	6,2	11,4	–5,3	–2,1	–6,9	3,2	11
1418	1154	264	–4119	3,9	2,0	5,9	11,9	–5,9	–1,7	–7,6	3,0	12
2049	1181	868	–5418	3,8	2,1	6,0	11,4	–5,3	–1,6	–5,6	4,2	13
901	426	475	–5630	3,5	1,8	5,8	13,4	–7,6	–2,9	–10,0	3,0	14
1442	616	826	–7246	3,3	1,8	6,3	10,2	–3,9	–3,0	–4,7	2,6	15
3383	552	2831	3165	4,0	2,0	7,5	10,0	–2,5	0,9	–1,2	2,7	16
6220	**3540**	**2680**	**38787**	**3,2**	**1,1**	**6,5**	**10,1**	**–3,7**	**2,6**	**–2,2**	**3,3**	17
1282	863	419	5051	3,3	0,8	6,9	9,5	–2,6	1,8	–1,3	3,3	18
1099	543	556	9367	3,3	1,2	6,5	9,5	–3,0	3,7	–0,2	3,2	19
746	860	–114	6623	3,1	1,2	6,0	10,2	–4,2	4,8	0,5	3,5	20
832	575	257	7278	3,4	1,4	6,5	9,5	–3,0	3,2	–1,8	3,5	21
377	144	233	1860	3,1	1,0	5,9	11,6	–5,8	1,2	–5,3	3,6	22
928	439	489	–1312	3,2	1,0	6,0	10,5	–4,6	–0,5	–7,0	3,6	23
956	116	840	9920	3,3	1,0	7,1	10,8	–3,7	5,1	1,0	2,7	24

XII. WAŻNIEJSZE DANE O LICZBIE LUDNOŚCI, RUCHU NATURALNYM I MIGRACJACH WEDŁUG REGIONÓW

MAJOR DATA ON THE POPULATION SIZE, VITAL STATISTICS AND MIGRATION BY REGIONS AND SUBREG

Lp. No	REGIONY REGIONS PODREGIONY SUBREGIONS	Ludność stan w dniu 31.12. Population as of 31.12.	Na 100 mężczyzn przypada kobiet Females per 100 males	Ludność miejska w % Urban population in %	Gęstość zaludnienia na 1 km² Population per 1 km²	Małżeństwa Marriages	Rozwody Divorces	Urodzenia żywe Live births	Zgony Deaths	
									ogółem total	w tym niemowląt of which infant
1	**POLSKA POLAND**	**37332510**	**107**	**59,3**	**119**	**133211**	**60680**	**238264**	**405747**	**777**
2	**Region dolnośląskie**	**2857273**	**108**	**66,9**	**143**	**10766**	**5167**	**17416**	**32067**	**54**
3	Jeleniogórski	520985	108	59,7	94	1705	893	2303	6535	5
4	Legnicko-głogowski	422580	107	67,1	122	1607	841	2398	4841	13
5	Wałbrzyski	592920	109	71,2	142	1709	965	2752	8186	9
6	Wrocławski	648187	104	34,2	101	2225	1077	4636	5983	14
7	M. Wrocław	672601	112	100,0	2297	3520	1391	5327	6522	13
8	**Region kujawsko-pomorskie**	**1971891**	**107**	**57,7**	**110**	**6722**	**3570**	**11402**	**22569**	**52**
9	Bydgosko-toruński	758320	110	72,9	260	2914	1544	4560	8099	17
10	Grudziądzki	366220	104	50,3	90	1140	614	2093	4101	13
11	Inowrocławski	338759	105	50,9	85	1069	627	1812	4058	10
12	Świecki	178479	102	34,5	53	568	285	1112	1946	4
13	Włocławski	330113	106	50,6	90	1031	500	1825	4365	8
14	**Region lubelskie**	**1980772**	**107**	**46,4**	**79**	**6416**	**3161**	**11520**	**22333**	**48**
15	Bialski	276880	103	40,6	46	872	460	1692	3056	8
16	Chełmsko-zamojski	566013	106	38,8	61	1644	820	2741	6886	16
17	Lubelski	699393	110	59,8	166	2572	1289	4508	7244	16
18	Puławski	438486	105	38,6	78	1328	592	2579	5147	8
19	**Region lubuskie**	**963601**	**106**	**63,9**	**69**	**3365**	**1617**	**5445**	**10829**	**15**
20	Gorzowski	365688	106	62,6	60	1322	586	1962	4200	6
21	Zielonogórski	597913	106	64,6	76	2043	1031	3483	6629	9
22	**Region łódzkie**	**2328825**	**110**	**61,8**	**128**	**8163**	**3952**	**14316**	**30300**	**48**
23	Łódzki	389214	110	57,7	177	1333	708	2322	4764	14
24	Piotrkowski	545663	106	48,1	91	1742	887	3388	6828	11
25	Sieradzki	419431	105	36,7	74	1289	579	2465	5081	6
26	Skierniewicki	334627	107	47,1	82	1112	584	2103	4443	4
27	M. Łódź	639890	119	100,0	2182	2687	1194	4038	9184	13
28	**Region małopolskie**	**3429342**	**106**	**47,9**	**226**	**13407**	**4589**	**25608**	**32361**	**88**
29	Krakowski	776032	103	22,0	191	2574	620	5957	7027	20
30	Nowosądecki	529078	102	31,5	150	1944	489	4187	4571	19
31	Nowotarski	338137	105	29,0	129	1181	296	2585	3060	12
32	Oświęcimski	523866	106	44,3	257	1727	442	3053	6028	10
33	Tarnowski	445615	104	35,3	171	1504	554	2846	4301	6
34	M. Kraków	816614	113	100,0	2498	4477	2188	6980	7374	21
35	**Region opolskie**	**923536**	**107**	**52,6**	**98**	**2798**	**1374**	**5120**	**10590**	**18**
36	Nyski	344319	106	50,6	84	1037	507	1713	4163	2
37	Opolski	579217	108	53,8	109	1761	867	3407	6427	16
38	**Region podkarpackie**	**2053760**	**104**	**41,0**	**115**	**6531**	**2414**	**12838**	**19456**	**30**
39	Krośnieński	453781	104	32,5	82	1276	609	2432	4482	4
40	Przemyski	365135	104	37,5	85	1196	469	2025	3812	9
41	Rzeszowski	650913	105	45,6	183	2271	664	5098	5712	8
42	Tarnobrzeski	583931	104	44,7	131	1788	672	3283	5450	9
43	**Region podlaskie**	**1126679**	**106**	**60,7**	**56**	**3633**	**1787**	**7291**	**11893**	**21**
44	Białostocki	509730	109	72,4	99	1609	906	3499	4902	7
45	Łomżyński	363036	103	47,8	41	1224	517	2258	4220	12
46	Suwalski	253913	103	55,8	41	800	364	1534	2771	2

I PODREGIONÓW W 2025 R.

IONS IN 2025

Przyrost naturalny Natural increase	Saldo migracji na pobyt stały Net migration for permanent residence		Małżeństwa Marriages	Rozwody Divorces	Urodzenia żywe Live births	Zgony Deaths	Przyrost naturalny Natural increase	Ogólne saldo migracji na pobyt stały Total net migration for permanent residence	Przyrost roczny Annual growth	Zgony niemowląt na 1000 urodzeń żywych Infant deaths per 1000 live births	Lp. No
	wewnętrznych internal	zagranicznych international	na 1000 ludności per 1000 population								
–167483	**—**	**10906**	**3,6**	**1,6**	**6,4**	**10,8**	**–4,5**	**0,3**	**–4,2**	**3,3**	1
–14651	**3076**	**516**	**3,8**	**1,8**	**6,1**	**11,2**	**–5,1**	**1,3**	**–3,8**	**3,1**	2
–4232	–778	7	3,3	1,7	4,4	12,5	–8,1	–1,5	–9,4	2,2	3
–2443	–556	122	3,8	2,0	5,7	11,4	–5,8	–1,0	–6,9	5,4	4
–5434	–798	–142	2,9	1,6	4,6	13,7	–9,1	–1,6	–10,6	3,3	5
–1347	4681	225	3,4	1,7	7,2	9,3	–2,1	7,6	5,5	3,0	6
–1195	527	304	5,2	2,1	7,9	9,7	–1,8	1,2	–0,4	2,4	7
–11167	**–1573**	**381**	**3,4**	**1,8**	**5,8**	**11,4**	**–5,6**	**–0,6**	**–6,3**	**4,6**	8
–3539	1038	337	3,8	2,0	6,0	10,7	–4,7	1,8	–3,0	3,7	9
–2008	–712	–8	3,1	1,7	5,7	11,2	–5,5	–2,0	–7,1	6,2	10
–2246	–732	25	3,1	1,8	5,3	11,9	–6,6	–2,1	–8,7	5,5	11
–834	–274	–26	3,2	1,6	6,2	10,9	–4,7	–1,7	–7,1	3,6	12
–2540	–893	53	3,1	1,5	5,5	13,2	–7,7	–2,5	–10,3	4,4	13
–10813	**–5047**	**353**	**3,2**	**1,6**	**5,8**	**11,2**	**–5,4**	**–2,4**	**–7,9**	**4,2**	14
–1364	–1120	73	3,1	1,7	6,1	11,0	–4,9	–3,8	–8,8	4,7	15
–4145	–2563	113	2,9	1,4	4,8	12,1	–7,3	–4,3	–11,6	5,8	16
–2736	445	146	3,7	1,8	6,4	10,3	–3,9	0,8	–3,1	3,5	17
–2568	–1809	21	3,0	1,3	5,9	11,7	–5,8	–4,1	–9,8	3,1	18
–5384	**–1040**	**389**	**3,5**	**1,7**	**5,6**	**11,2**	**–5,6**	**–0,7**	**–6,4**	**2,8**	19
–2238	–299	70	3,6	1,6	5,3	11,4	–6,1	–0,6	–7,1	3,1	20
–3146	–741	319	3,4	1,7	5,8	11,1	–5,2	–0,7	–6,0	2,6	21
–15984	**–1787**	**618**	**3,5**	**1,7**	**6,1**	**13,0**	**–6,8**	**–0,5**	**–7,3**	**3,4**	22
–2442	1823	122	3,4	1,8	6,0	12,2	–6,3	5,0	–1,4	6,0	23
–3440	–1102	75	3,2	1,6	6,2	12,5	–6,3	–1,9	–8,2	3,2	24
–2616	–632	61	3,1	1,4	5,9	12,1	–6,2	–1,4	–7,5	2,4	25
–2340	–790	32	3,3	1,7	6,3	13,2	–7,0	–2,3	–9,0	1,9	26
–5146	–1086	328	4,2	1,9	6,3	14,3	–8,0	–1,2	–9,0	3,2	27
–6753	**4270**	**1894**	**3,9**	**1,3**	**7,5**	**9,4**	**–2,0**	**1,8**	**0,1**	**3,4**	28
–1070	2606	386	3,3	0,8	7,7	9,1	–1,4	3,9	1,7	3,4	29
–384	–1251	49	3,7	0,9	7,9	8,6	–0,7	–2,3	–3,5	4,5	30
–475	–342	108	3,5	0,9	7,6	9,0	–1,4	–0,7	–2,2	4,6	31
–2975	–673	83	3,3	0,8	5,8	11,5	–5,7	–1,1	–7,0	3,3	32
–1455	–604	–22	3,4	1,2	6,4	9,6	–3,3	–1,4	–5,0	2,1	33
–394	4534	1290	5,5	2,7	8,6	9,1	–0,5	7,2	9,2	3,0	34
–5470	**–722**	**–366**	**3,0**	**1,5**	**5,5**	**11,4**	**–5,9**	**–1,2**	**–7,3**	**3,5**	35
–2450	–514	34	3,0	1,5	5,0	12,0	–7,1	–1,4	–8,4	1,2	36
–3020	–208	–400	3,0	1,5	5,9	11,1	–5,2	–1,0	–6,6	4,7	37
–6618	**–2889**	**374**	**3,2**	**1,2**	**6,2**	**9,5**	**–3,2**	**–1,2**	**–4,5**	**2,3**	38
–2050	–1243	60	2,8	1,3	5,3	9,8	–4,5	–2,6	–7,4	1,6	39
–1787	–1490	59	3,3	1,3	5,5	10,4	–4,9	–3,9	–9,0	4,4	40
–614	1483	224	3,5	1,0	7,8	8,8	–0,9	2,6	2,0	1,6	41
–2167	–1639	31	3,1	1,2	5,6	9,3	–3,7	–2,7	–6,5	2,7	42
–4602	**–1937**	**588**	**3,2**	**1,6**	**6,5**	**10,5**	**–4,1**	**–1,2**	**–5,3**	**2,9**	43
–1403	439	473	3,2	1,8	6,9	9,6	–2,8	1,8	–0,8	2,0	44
–1962	–1562	64	3,4	1,4	6,2	11,6	–5,4	–4,1	–9,7	5,3	45
–1237	–814	51	3,1	1,4	6,0	10,9	–4,9	–3,0	–7,8	1,3	46

XII. WAŻNIEJSZE DANE O LICZBIE LUDNOŚCI, RUCHU NATURALNYM I MIGRACJACH WEDŁUG REGIONÓW

MAJOR DATA ON THE POPULATION SIZE, VITAL STATISTICS AND MIGRATION BY REGIONS AND SUBREG

Lp. No	REGIONY REGIONS PODREGIONY SUBREGIONS	Ludność stan w dniu 31.12. Population as of 31.12.	Na 100 mężczyzn przypada kobiet Females per 100 males	Ludność miejska w % Urban population in %	Gęstość zaludnienia na 1 km² Population per 1 km²	Małżeństwa Marriages	Rozwody Divorces	Urodzenia żywe Live births	Zgony Deaths	
									ogółem total	w tym niemowląt of which infant
1	**Region pomorskie**	**2358409**	**106**	**62,1**	**121**	**9439**	**3985**	**16655**	**23314**	**60**
2	Chojnicki	219643	103	45,1	54	799	329	1537	2199	11
3	Gdański	650292	102	33,1	131	2645	1125	5477	5683	13
4	Słupski	318550	105	52,5	61	1208	577	1954	3455	11
5	Starogardzki	410679	104	54,5	100	1393	646	2509	4338	9
6	Trójmiejski	759245	112	100,0	689	3394	1308	5178	7639	16
7	**Region śląskie**	**4261792**	**108**	**75,6**	**346**	**15084**	**7301**	**23802**	**51208**	**78**
8	Bielski	649011	107	47,8	276	2193	1089	3910	7199	9
9	Bytomski	407943	108	77,1	259	1442	695	2201	5189	16
10	Częstochowski	479182	109	56,4	157	1530	863	2461	6097	7
11	Gliwicki	430409	108	87,2	490	1643	753	2469	4947	3
12	Katowicki	680526	110	100,0	1790	2802	1255	4003	8509	17
13	Rybnicki	593694	106	75,1	439	2178	933	3439	6469	11
14	Sosnowiecki	631133	110	87,3	351	1969	1059	3003	8855	11
15	Tyski	389894	106	70,1	413	1327	654	2316	3943	4
16	**Region świętokrzyskie**	**1147293**	**106**	**45,1**	**98**	**3391**	**1061**	**6081**	**13863**	**18**
17	Kielecki	707577	107	54,5	141	2120	721	3816	8443	10
18	Sandomiersko-jędrzejowski	439716	104	29,9	66	1271	340	2265	5420	8
19	**Region warmińsko-mazurskie**	**1339498**	**105**	**58,6**	**55**	**4454**	**2599**	**7379**	**14485**	**28**
20	Elbląski	488979	104	57,8	65	1595	956	2774	5477	12
21	Ełcki	267698	103	58,5	42	870	542	1445	2854	8
22	Olsztyński	582821	107	59,3	56	1989	1101	3160	6154	8
23	**Region wielkopolskie**	**3471302**	**106**	**52,7**	**116**	**12576**	**5348**	**23803**	**34967**	**79**
24	Kaliski	643380	106	47,1	111	2131	1045	4415	6831	12
25	Koniński	628053	105	44,0	98	2075	851	3870	6719	18
26	Leszczyński	544787	104	43,5	91	1924	833	3996	5535	13
27	Pilski	390449	103	56,3	60	1287	692	2252	4353	12
28	Poznański	730394	105	35,5	148	2557	1128	5370	6073	18
29	M. Poznań	534239	114	100,0	2040	2602	799	3900	5456	6
30	**Region zachodniopomorskie**	**1612680**	**107**	**67,8**	**70**	**5731**	**2678**	**8933**	**18676**	**29**
31	Koszaliński	340531	108	64,5	78	1135	546	1807	3896	5
32	Szczecinecko-pyrzycki	388217	104	56,9	38	1186	607	1943	4631	4
33	Szczeciński	500146	104	53,9	63	1783	837	2774	5533	9
34	M. Szczecin	383786	111	100,0	1277	1627	688	2409	4616	11
35	**Region warszawski stołeczny**	**3294692**	**112**	**79,1**	**540**	**13147**	**5465**	**25508**	**31406**	**75**
36	Warszawski wschodni	700001	106	58,6	224	2464	955	5474	7418	11
37	Warszawski zachodni	727962	107	45,2	296	2584	1270	5595	7258	23
38	M. Warszawa	1866729	116	100,0	3609	8099	3240	14439	16730	41
39	**Region mazowiecki regionalny**	**2211165**	**104**	**43,4**	**75**	**7588**	**3470**	**15147**	**25430**	**36**
40	Ciechanowski	319461	104	42,0	61	1083	546	2143	3921	4
41	Ostrołęcki	363719	102	35,5	56	1214	522	2590	3962	3
42	Płocki	305879	106	50,2	91	1021	602	1853	3773	3
43	Radomski	570653	105	48,7	99	1908	849	3569	6553	14
44	Siedlecki	397795	103	38,2	66	1445	536	3152	4308	7
45	Żyrardowski	253658	106	44,4	100	917	415	1840	2913	5

I PODREGIONÓW W 2025 R. (dok.)
IONS IN 2025 (cont.)

Przyrost naturalny Natural increase	Saldo migracji na pobyt stały Net migration for permanent residence		Małżeństwa Marriages	Rozwody Divorces	Urodzenia żywe Live births	Zgony Deaths	Przyrost naturalny Natural increase	Ogólne saldo migracji na pobyt stały Total net migration for permanent residence	Przyrost roczny Annual growth	Zgony niemowląt na 1000 urodzeń żywych Infant deaths per 1000 live births	Lp. No
	wewnętrznych internal	zagranicznych international	na 1000 ludności per 1000 population								
–6659	**4764**	**704**	**4,0**	**1,7**	**7,1**	**9,9**	**–2,8**	**2,3**	**–0,5**	**3,6**	1
–662	–198	33	3,6	1,5	7,0	10,0	–3,0	–0,8	–3,4	7,2	2
–206	4930	188	4,1	1,7	8,5	8,8	–0,3	7,9	7,5	2,4	3
–1501	–330	9	3,8	1,8	6,1	10,8	–4,7	–1,0	–5,7	5,6	4
–1829	–522	–76	3,4	1,6	6,1	10,5	–4,4	–1,5	–5,8	3,6	5
–2461	884	550	4,5	1,7	6,8	10,1	–3,2	1,9	–1,2	3,1	6
–27406	**–2416**	**214**	**3,5**	**1,7**	**5,6**	**12,0**	**–6,4**	**–0,5**	**–6,9**	**3,3**	7
–3289	364	140	3,4	1,7	6,0	11,1	–5,1	0,8	–4,3	2,3	8
–2988	–5	–41	3,5	1,7	5,4	12,7	–7,3	–0,1	–7,3	7,3	9
–3636	–422	88	3,2	1,8	5,1	12,7	–7,6	–0,7	–8,3	2,8	10
–2478	–491	–74	3,8	1,7	5,7	11,5	–5,7	–1,3	–7,5	1,2	11
–4506	–1057	49	4,1	1,8	5,9	12,5	–6,6	–1,5	–7,5	4,2	12
–3030	–585	33	3,7	1,6	5,8	10,9	–5,1	–0,9	–6,3	3,2	13
–5852	–529	26	3,1	1,7	4,7	14,0	–9,2	–0,8	–10,0	3,7	14
–1627	309	–7	3,4	1,7	5,9	10,1	–4,2	0,8	–3,4	1,7	15
–7782	**–2691**	**90**	**2,9**	**0,9**	**5,3**	**12,0**	**–6,8**	**–2,3**	**–9,2**	**3,0**	16
–4627	–1291	56	3,0	1,0	5,4	11,9	–6,5	–1,7	–8,4	2,6	17
–3155	–1400	34	2,9	0,8	5,1	12,3	–7,1	–3,1	–10,5	3,5	18
–7106	**–2456**	**40**	**3,3**	**1,9**	**5,5**	**10,8**	**–5,3**	**–1,8**	**–7,2**	**3,8**	19
–2703	–1264	–57	3,2	2,0	5,7	11,2	–5,5	–2,7	–8,4	4,3	20
–1409	–619	55	3,2	2,0	5,4	10,6	–5,2	–2,1	–7,2	5,5	21
–2994	–573	42	3,4	1,9	5,4	10,5	–5,1	–0,9	–6,1	2,5	22
–11164	**1760**	**943**	**3,6**	**1,5**	**6,9**	**10,1**	**–3,2**	**0,8**	**–2,5**	**3,3**	23
–2416	–919	42	3,3	1,6	6,8	10,6	–3,7	–1,4	–5,0	2,7	24
–2849	–899	87	3,3	1,4	6,1	10,7	–4,5	–1,3	–5,7	4,7	25
–1539	–397	56	3,5	1,5	7,3	10,1	–2,8	–0,6	–3,6	3,3	26
–2101	–611	–52	3,3	1,8	5,7	11,1	–5,4	–1,7	–7,1	5,3	27
–703	5413	336	3,5	1,6	7,4	8,3	–1,0	7,9	6,7	3,4	28
–1556	–827	474	4,9	1,5	7,3	10,2	–2,9	–0,7	–3,6	1,5	29
–9743	**–726**	**497**	**3,5**	**1,7**	**5,5**	**11,5**	**–6,0**	**–0,1**	**–6,2**	**3,2**	30
–2089	70	57	3,3	1,6	5,3	11,4	–6,1	0,4	–5,4	2,8	31
–2688	–1225	23	3,0	1,6	5,0	11,9	–6,9	–3,1	–9,6	2,1	32
–2759	1069	128	3,6	1,7	5,5	11,0	–5,5	2,4	–3,1	3,2	33
–2207	–640	289	4,2	1,8	6,3	12,0	–5,7	–0,9	–7,6	4,6	34
–5898	**13858**	**3259**	**4,0**	**1,7**	**7,8**	**9,6**	**–1,8**	**5,2**	**3,7**	**2,9**	35
–1944	4542	518	3,5	1,4	7,8	10,6	–2,8	7,2	4,3	2,0	36
–1663	7384	941	3,6	1,8	7,7	10,0	–2,3	11,5	8,8	4,1	37
–2291	1932	1800	4,3	1,7	7,7	9,0	–1,2	2,0	1,6	2,8	38
–10283	**–4444**	**412**	**3,4**	**1,6**	**6,8**	**11,5**	**–4,6**	**–1,8**	**–6,6**	**2,4**	39
–1778	–539	38	3,4	1,7	6,7	12,2	–5,5	–1,6	–7,4	1,9	40
–1372	–1016	48	3,3	1,4	7,1	10,9	–3,8	–2,7	–6,2	1,2	41
–1920	–770	26	3,3	2,0	6,0	12,3	–6,3	–2,4	–9,0	1,6	42
–2984	–1482	143	3,3	1,5	6,2	11,4	–5,2	–2,3	–7,8	3,9	43
–1156	–866	31	3,6	1,3	7,9	10,8	–2,9	–2,1	–5,0	2,2	44
–1073	229	126	3,6	1,6	7,2	11,5	–4,2	1,4	–3,1	2,7	45

DZIAŁ I
STAN I STRUKTURA LUDNOŚCI

PART I
SIZE AND STRUCTURE OF POPULATION

Uwagi

1. Tablice działu opracowano na podstawie:
1) wyników Powszechnego Sumarycznego Spisu Ludności z dnia 14 lutego 1946 r., wyników spisów powszechnych z dnia: 3 grudnia 1950 r., 6 grudnia 1960 r., 8 grudnia 1970 r., 7 grudnia 1978 r. i 7 grudnia 1988 r. oraz wyników Narodowych Spisów Powszechnych Ludności i Mieszkań z dnia 20 maja 2002 r., 31 marca 2011 r. i 31 marca 2021 r., a także wyników spisów ludności i mieszkań metodą reprezentacyjną z dnia 30 marca 1974 r., 6 grudnia 1984 r. i 17 maja 1995 r.;
2) szacunków stanu i struktury ludności.

2. Dane o liczbie i rozmieszczeniu ludności:
1) ustalono **szacunkowo:**
   a) dla lat 1946—1949 przyjmując za podstawę dane Powszechnego Sumarycznego Spisu Ludności z 1946 r., korygując je na podstawie wyników Narodowego Spisu Powszechnego z 1950 r.,
   b) dla lat 1950—1959 przyjmując za podstawę dane Narodowego Spisu Powszechnego z 1950 r. oraz dane sprawozdawczości bieżącej,
   c) dla lat 1960—1966 na podstawie danych Spisu Powszechnego z 1960 r. oraz danych sprawozdawczości bieżącej,
   d) dla 1967 r. na podstawie wyników badania struktury ludności według płci i wieku z dnia 31 grudnia 1967 r., a dla lat 1968 i 1969 — dodatkowo uwzględniono dane ze sprawozdawczości bieżącej,
   e) dla lat 1989—1999 (dla 1999 r. dotyczy stanu w dniu 30 czerwca) na podstawie wyników Narodowego Spisu Powszechnego Ludności i Mieszkań z dnia 20 maja 2002 r. (patrz pkt 6);
2) opracowano **metodą bilansową:**
   a) dla lat 1970—1977 na podstawie wyników Narodowego Spisu Powszechnego z dnia 8 grudnia 1970 r. oraz danych sprawozdawczości bieżącej,
   b) dla lat 1978—1987 na podstawie wyników Narodowego Spisu Powszechnego z dnia 7 grudnia 1978 r. oraz danych sprawozdawczości bieżącej,
   c) dla 1988 r. na podstawie wyników Narodowego Spisu Powszechnego z dnia 7 grudnia 1988 r. oraz danych sprawozdawczości bieżącej,
   d) dla lat 1999—2009, tj. od stanu w dniu 31 grudnia 1999 r. — na podstawie Narodowego

Notes

1. The tables of this part are compiled on the basis of:
1) results of the Summary Population Census as of 14 February 1946; results of the national censuses as of: 3 December 1950, 6 December 1960, 8 December 1970, 7 December 1978, 7 December 1988 and results of the Population and Housing Censuses as of 20 May 2002, 31 March 2011 and 31 March 2021, as well as results of population and housing micro-censuses carried out by sample survey as of 30 March 1974, 6 December 1984 and 17 May 1995;
2) estimates on the size and structure of population.

2. Data on the size and spatial distribution of the population:
1) were determined by **estimation:**
   a) for the years 1946—1949 on the basis of the 1946 Summary Population Census, verified with results of the 1950 National Population Census,
   b) for the years 1950—1959 on the basis of the 1950 National Population Census and current statistical reports,
   c) for the years 1960—1966 on the basis of the 1960 Census and current statistical reports,
   d) for the year 1967 on the basis of results of population structure survey by sex and age as of 31 December 1967 and for the years 1968 and 1969 — additionally included data from current statistical reports,
   e) for the years 1989—1999 (for 1999 — as of 30 June) on the basis of the National Population and Housing Census as of 20 May 2002 (see item 6);
2) were prepared using **the balance method:**
   a) for the years 1970—1977 on the basis of results of the National Population Census as of 8 December 1970 and current statistical reports,
   b) for the years 1978—1987 on the basis of the National Population Census as of 7 December 1978 and current statistical reports,
   c) for the year 1988 on the basis of the National Population Census as of 7 December 1988 and current statistical reports,
   d) for the years 1999—2009 (i.e. since 31 December 1999) on the basis of the National

Spisu Powszechnego Ludności i Mieszkań z dnia 20 maja 2002 r. oraz danych sprawozdawczości bieżącej,
e) dla lat 2010—2019 na podstawie wyników Narodowego Spisu Powszechnego Ludności i Mieszkań z dnia 31 marca 2011 r. oraz danych sprawozdawczości bieżącej,
f) od 2020 r. na podstawie wyników Narodowego Spisu Powszechnego Ludności i Mieszkań z dnia 31 marca 2021 r. oraz danych sprawozdawczości bieżącej;

3) przy sporządzaniu szacunków oraz bilansów stanu i struktury ludności uwzględniono dane dotyczące:
a) urodzeń i zgonów,
b) przyjazdów do Polski i wyjazdów z Polski na stałe (saldo migracji zagranicznych na pobyt stały),
c) salda migracji wewnętrznych ludności na pobyt stały między poszczególnymi jednostkami podziału administracyjnego kraju,
d) salda ludności zameldowanej na pobyt czasowy,
e) formalnych zmian w podziale administracyjnym kraju, mających swoje odzwierciedlenie w Rozporządzeniu Rady Ministrów w sprawie ustalenia granic niektórych gmin i miast oraz nadania niektórym miejscowościom statusu miasta.

3. Metoda bilansowa jest stosowana do opracowywania danych o liczbie i strukturze ludności w okresach międzyspisowych. Zakłada ona przyjęcie wyników ostatniego spisu powszechnego ludności za bazę wyjściową, a następnie uwzględnianie danych o ruchu naturalnym (urodzenia i zgony) oraz migracjach (na pobyt stały i czasowy).

Bilans ludności jest opracowywany dla dwóch kategorii zamieszkania — według **krajowej** oraz **międzynarodowej** definicji zamieszkania. **Różnica dotyczy kryteriów w zakresie migracji czasowych** uwzględnianych w każdym z bilansów, tj. zgodnie z:

1) **krajową** definicją zamieszkania — do ludności danej gminy zalicza się osoby tam mieszkające (przebywające) przez okres co najmniej 3 miesięcy. Oznacza to, że w liczbie ludności danej gminy są ujęci:
— stali mieszkańcy (osoby tam zameldowane lub stale mieszkające bez zameldowania), jak poniżej z wyjątkiem tych mieszkańców, którzy wyjechali na ponad 3 miesiące do innej gminy w kraju,
— osoby przybyłe z innego miejsca w kraju na okres ponad 3 miesiące.

Dane o ludności przebywającej czasowo (ponad 3 miesiące) pochodzą z rejestru PESEL i odzwierciedlają stan na 31 grudnia każdego roku (patrz uwagi do działu III, pkt. 4 i 5).

Do ludności gminy nie są zaliczani imigranci przebywający w Polsce czasowo, natomiast stali mieszkańcy Polski przebywający czasowo za granicą (bez względu na okres ich nieobecności).

Population and Housing Census as of 20 May 2002 and current statistical reports,
e) for the years 2010—2019 on the basis of the National Population and Housing Census as of 31 March 2011 and current statistical reports,
f) since 2020 on the basis of the National Population and Housing Census as of 31 March 2021 and current statistical reports;

3) all estimates of the size and structure of population are based on the data as follows:
a) births and deaths,
b) arrivals in Poland and departures from Poland for permanent residence (balance of international migration for permanent residence),
c) balance of internal migration for permanent residence among individual units of the administrative division of the country,
d) balance of population registered for temporary stay,
e) formal changes in the administrative division of the country, which are reflected in Regulation of the Council of Ministers on establishing the boundaries of certain gminas and cities and granting city status to certain localities.

3. The balance method is applied preparing data on number and structure of the population in periods between censuses. This method assumes the adoption of the results of the last census for the initial base followed by taking into account data on vital statistics (births and deaths) and migrations (for permanent residence and for temporary stay).

The balance of population is compiled for two category of residence — according to **the national** and **the international** definition of residence. **The difference concerns the criteria for migration for temporary residence** which was taken into account in each of the balance, i.e. according to:

1) **the national** definition of residence, the population of a gmina includes those living (staying) there for at least 3 months. This means that the population of a gmina includes:
— permanent residents (registered or not) with the exception of those residents who are away for more than three months in another gmina in the country,
— persons who came from another place in the country for more than 3 months.

Data on temporarily residing population (over three months) is obtained from PESEL register and reflect the state as of 31 December each year (see notes to the part III, points 4 and 5).

Immigrants temporarily staying in Poland are not counted as the inhabitants of the gmina. Permanent residents of Poland temporarily staying abroad (regardless of the duration of their

ności) są ujmowani w stanie ludności danej gminy;

2) **międzynarodową** definicją zamieszkania — **rezydenci** (ludność rezydująca) to kategoria zamieszkania ludności opracowana na potrzeby statystyki międzynarodowej zgodnie z rozporządzeniem Parlamentu Europejskiego i Rady (UE) nr 1260/2013 z dnia 20 listopada 2013 r. w sprawie statystyk europejskich w dziedzinie demografii.

   Do rezydentów gminy zalicza się wszystkie osoby mieszkające lub zamierzające mieszkać w tej jednostce nie krócej niż 1 rok. Oznacza to, że w liczbie rezydentów gminy ujęci są:
   — stali mieszkańcy (osoby tam zameldowane lub stale mieszkające bez zameldowania), z wyjątkiem tych mieszkańców, którzy wyjechali na okres co najmniej 12 miesięcy do innego miejsca w kraju lub za granicę,
   — osoby przybyłe z innego miejsca w kraju lub z zagranicy (imigranci bez karty stałego pobytu) na okres co najmniej 12 miesięcy.

Źródłem informacji dla bilansu ludności są rejestry administracyjne o urodzeniach, zgonach oraz migracjach wewnętrznych i zagranicznych (na pobyt stały oraz czasowy — trwający co najmniej 3 miesiące, w tym co najmniej 12 miesięcy). Bilans nie uwzględnia migracji nieudokumentowanych i nielegalnych — szerzej o źródłach — patrz uwagi do działów: II (w zakresie urodzeń i zgonów) i III (migracje).

Bilans ludności (według płci i wieku) jest sporządzany **dla najniższej jednostki podziału terytorialnego,** tj. dla każdej gminy imiennie (w przypadku gmin miejsko-wiejskich z rozróżnieniem na miasto i tereny wiejskie); dane o ludności dla powiatów, województw oraz Polski ogółem są uzyskiwane poprzez odpowiednie sumowanie wielkości dla gmin.

Prezentowane w roczniku dane o ludności oraz w zakresie współczynników demograficznych opracowano zgodnie z krajową definicją zamieszkania — z wyjątkiem tabl. 23 i 24 oraz danych w dziale IV „Przegląd międzynarodowy", które dotyczą rezydentów.

4. W tablicach zastosowano następujący **podział administracyjny:**

1) dla danych spisowych:
   a) 1946 r. — z dnia 6 lipca 1950 r.,
   b) 1950 r. — z dnia 15 maja 1951 r.,
   c) 1960 r. — z dnia 1 stycznia 1962 r. (w tabl. 1 z dnia 1 stycznia 1971 r.),
   d) 1970 r. — z dnia 1 stycznia 1971 r.,
   e) 1974 r. — z dnia 1 stycznia 1974 r.,
   f) 1978 r. — z dnia 1 stycznia 1979 r.,
   g) 1984 r. — z dnia 6 grudnia 1984 r.,
   h) 1988 r. — z dnia 7 grudnia 1988 r.,
   i) 1995 r. — z dnia 30 grudnia 1994 r.,
   j) 2002 r. — z dnia 20 maja 2002 r.,
   k) 2011 r. — z dnia 31 marca 2011 r.;
2) dla danych szacunkowych i bilansów:
   a) dla lat 1946—1950 — z dnia 6 lipca 1950 r.,

absence) are included in the population of the given gmina;

2) **the international** definition of residence — **the usual residence population** (residents) is a category of resident of population developed for international statistics as defined by the Regulation of the European Parliament and Council of EU No 1260/2013 of 20 November 2013 on European demographic statistics.

   Resident population includes all persons living or intending to live in the unit for not less than 1 year. This means that the population of gmina includes:
   — permanent residents (registered or not) with the exception of those residents who left for at least 12 months to another place in the country or abroad,
   — persons who came from elsewhere in the country or from abroad (immigrants without permanent residence card) for at least 12 months.

Data from administrative records of births, deaths, internal and international migration (for permanent and temporary residence — lasting at least 3 months, including at least 12 months) are **the main source for development of population balances.** The balance does not include unreported and illegal migrations — more information about the sources — see comments on parts: II (in terms of births and deaths) and III (migration).

The population balance (by sex and age) is prepared for **the lowest unit of territorial division,** i.e. for each gmina (in the case of urban-rural gminas distinguishing between urban and rural areas); data about population for powiats, voivodships and for Poland total are obtained by summing the appropriate number of population for gminas.

Presented in the yearbook data on population and all demographic rates are developed according to the national definition of residence — with the exception of tables 23 and 24 and data in the part IV "International review", which relate to residents population.

4. In the tables the following **administrative division** was applied as of the dates indicated below:

1) for the census data:
   a) 1946 — as of 6 July 1950,
   b) 1950 — as of 15 May 1951,
   c) 1960 — as of 1 January 1962 (in the table 1 — as of 1 January 1971),
   d) 1970 — as of 1 January 1971,
   e) 1974 — as of 1 January 1974,
   f) 1978 — as of 1 January 1979,
   g) 1984 — as of 6 December 1984,
   h) 1988 — as of 7 December 1988,
   i) 1995 — as of 30 December 1994,
   j) 2002 — as of 20 May 2002,
   k) 2011 — as of 31 March 2011;
2) for estimates and balances of population:
   a) for the years 1946—1950 — as of 6 July 1950,

b) dla lat 1951—1988 — każdorazowy podział administracyjny,
c) dla lat 1989—1999 — z dnia 1 stycznia 1999 r.,
d) dla lat 1999—2002 — z dnia 31 grudnia 2002 r.,
e) dla lat 2003—2009 — każdorazowy podział administracyjny,
f) dla lat 2010 i 2011 — z dnia 31 marca 2011 r.,
g) od 2012 r. — każdorazowy podział administracyjny.

5. W tablicach zawierających dane w podziale na miasta i wieś, do 1972 r. dane dla miast podano łącznie z osiedlami (osiedla jako jednostki administracyjne powstały z terenów wiejskich w końcu 1954 r., a przestały istnieć z dniem 1 stycznia 1973 r.).

6. Począwszy od edycji rocznika z 2006 r., dane o liczbie i strukturze ludności dla lat 1989—1999 zostały zmienione w stosunku do wcześniej publikowanych. Dane dla tych lat zostały ponownie oszacowane (zmniejszone) przy uwzględnieniu wyników NSP 2002. Przeliczone zostały także wszystkie współczynniki demograficzne. Przeszacowanie dotyczyło wyłącznie danych ogólnopolskich według płci i wieku oraz w podziale na ludność zamieszkałą w miastach i na wsi; bez zmian pozostały dane dla dalszego podziału administracyjnego (województw, powiatów, gmin).

Sporządzony szacunek miał na celu skorygowanie powstałej różnicy (ok. 392 tys. osób) między liczbą ludności wynikającą z bilansu prowadzonego na bazie NSP 1988 a wynikami NSP 2002.

7. Począwszy od edycji rocznika z 2012 r., dane o liczbie i strukturze ludności dotyczące 2010 r. zostały zmienione (w przypadku ogólnej liczby ludności Polski różnią się o ok. 330 tys. osób). Nowe dane stanowią bilans opracowany na bazie wyników NSP 2011 (w podziale administracyjnym z dnia 31 grudnia 2011 r.). Upowszechniony przed 2012 r. bilans ludności za 2010 r., oparty na wynikach NSP 2002, pozostaje w dalszym ciągu aktualny w celu umożliwienia porównywalności trendów demograficznych, społecznych i gospodarczych dla lat do 2010 r.

8. Począwszy od edycji rocznika z 2022 r., dane o liczbie i strukturze ludności dotyczące 2020 r. zostały zmienione. Nowe dane stanowią bilans opracowany na bazie wyników NSP 2021. Upowszechniony przed 2022 r. bilans ludności za 2020 r., oparty na wynikach NSP 2011, pozostaje w dalszym ciągu aktualny w celu umożliwienia porównywalności trendów demograficznych, społecznych i gospodarczych dla lat do 2020 r.

9. Przyrost rzeczywisty ludności jest to różnica między liczbą ludności okresu (np. roku). Na różnicę tę składają się:
— dla Polski — przyrost naturalny oraz — w przypadku krajowej definicji ludności — saldo migracji zagranicznych na pobyt stały, w przypadku rezydentów — dodatkowo — saldo migra-

b) for the years 1951—1988 — on administrative division in force at a given moment,
c) for the years 1989—1999 — as of 1 January 1999,
d) for the years 1999—2002 — as of 31 December 2002,
e) for the years 2003—2009 — on administrative division in force at a given moment,
f) for the years 2010 and 2011 — as of 31 March 2011,
g) since 2012 — on administrative division in force at a given moment.

5. In the tables containing the data by urban areas and rural areas, numbers for cities/towns are summed up with numbers for settlements (settlements were administrative units created from rural areas at the end of 1954 and were suppressed on 1 January 1973).

6. From edition of the yearbook 2006 the data on the size and structure of population for the period of 1989—1999 are changed (they are lower than those published before). Data for these years are recalculated considering the results of the Population Census 2002. For these years all demographic rates are calculated on the basis of new amount of population. Revaluation concerns only national data by sex and age as well as by the population living in urban and rural areas; data for further administrative division (voivodships, powiats, gminas) have not changed.

The aim of this estimation was to correct the difference (about 392 thousand persons) between the amount of population which was the result of the population balance made on the basis of the National Census 1988, and the results of the National Population and Housing Census 2002.

7. Starting from edition of the yearbook 2012 the data on the size and structure of population for 2010 are changed (in terms of national figures the difference amounts about 330 thousand persons). New data are balance of population prepared on the basis of the results of the 2011 census (according to territorial division as of 31 December 2011). Disseminated before 2012 — the population balance for the year 2010 based on the results of the 2002 census is still valid in order to enable comparability of demographic, social and economic trends for years up to 2010.

8. Starting from edition of the yearbook 2022 the data on the size and structure of population for 2020 are changed. New data are balance of population prepared on the basis of the results of the 2021 census. Disseminated before 2022 — the population balance for the year 2020 based on the results of the 2011 census is still valid in order to enable comparability of demographic, social and economic trends for years up to 2020.

9. Actual increase of the population is the difference between the number of population at the end and at the beginning of the period (e.g. year). The following components make up the difference:
— for Poland total — natural increase and — in the case of a national definition of the population — net international migration for permanent residence, in

cji czasowych trwających co najmniej 12 miesięcy;
— w przypadku podziału terytorialnego (gminy, powiaty, województwa) oraz w podziale na tereny miejskie i wiejskie (miasta/wieś) na przyrost rzeczywisty dodatkowo składają się także saldo migracji wewnętrznych (na pobyt stały i czasowy) oraz saldo zmian administracyjnych (najczęściej nadawanie praw miejskich dotychczasowym terenom wiejskim).

Dla lat okołospisowych przyrost rzeczywisty został określony wyłącznie w oparciu o dane z ruchu naturalnego i migracji, tj. nie została uwzględniona korekta wynikająca z różnic między wynikami spisów a bieżącymi bilansami.

10. Przez ludność **w wieku produkcyjnym** rozumie się ludność w wieku zdolności do pracy. Dla mężczyzn przyjęto wiek 18—64 lata, dla kobiet — 18—59 lat. Wśród ludności w wieku produkcyjnym wyróżnia się ludność **w wieku mobilnym,** tj. w wieku 18—44 lata i **niemobilnym,** tj. mężczyźni — 45—64 lata, kobiety — 45—59 lat. Przez ludność **w wieku nieprodukcyjnym** rozumie się ludność **w wieku przedprodukcyjnym,** tj. 0—17 lat oraz ludność **w wieku poprodukcyjnym,** tj. mężczyźni — 65 lat i więcej, kobiety — 60 lat i więcej.

11. Mediana wieku (wiek środkowy) ludności jest parametrem wyznaczającym granicę wieku, którą połowa ludności już przekroczyła, a druga połowa jeszcze nie osiągnęła.

the case of residents — in addition — net of migration for temporary stay for at least 12 months;
— in the case of territorial division (gminas, powiats, voivodships) and by urban and rural areas, additionally the net of internal migration (for permanent and temporary residence) and the balance of administrative changes (most often giving towns rights for former rural areas) consist of the actual increase.

For the years around the censuses the actual increase was defined only on the basis of data from vital statistics and migration, i.e. the adjustment resulting from the differences between the results of censuses and current balances has not been taken into account.

10. The working age population refers to males aged 18—64 and females aged 18—59. In this category the age groups of **mobility** (i.e. 18—44) and **non-mobility** (i.e. 45—64 for males and 45—59 for females) are distinguished. **The non-working age population** is defined as **the pre-working age population,** i.e. 0—17 and **the post-working age population,** i.e. 65 and more for males and 60 and more for females.

11. Median age of population is a parameter determining the exact age, which half of population already exceeded and second half — did not reach yet.

Stan ludności
Population size

TABL. 1. **LUDNOŚĆ**
POPULATION

Lp. No	LATA YEARS / DATY SPISÓW DATE OF CENSUSES	Ogółem Total	Mężczyźni Males	Kobiety Females	Miasta Urban areas		
					razem total	mężczyźni males	kobiety females
							NA PODSTAWIE SPISÓW[a]
1	14.02.1946	23930[b]	10954	12976	7517	3258	4259
2	3.12.1950	25008[c]	11928	13080	9605	4410	5195
3	6.12.1960	29776[d]	14404	15372	14206	6735	7471
4	8.12.1970	32642	15854	16788	17064	8172	8892
5	30.03.1974	33636	16313	17323	18213	8704	9509
6	7.12.1978	35061	17079	17982	20150	9672	10478
7	6.12.1984	37026	18026	19000	22183	10624	11559
8	7.12.1988	37879	18465	19414	23175	11121	12054
9	17.05.1995	38620	18771	19849	23777	11360	12417
10	20.05.2002	38230	18516	19714	23610	11234	12376
11	31.03.2011	38512	18644	19868	23406	11113	12293
12	**31.03.2021**	**38036**	**18389**	**19647**	**22749**	**10764**	**11985**
							NA PODSTAWIE BILANSÓW — STAN W DNIU 31.12.
13	1946	23640000	11053000	12587000	8043000	3626000	4417000
14	1947	23754000	11264000	12490000	8305000	3818000	4487000
15	1948	24211000	11483000	12728000	8625000	3978000	4647000
16	1949	24613000	11705000	12908000	8920000	4142000	4778000
17	1950	25035000	11942000	13093000	9243000	4322300	4920700
18	1951	25507000	12183000	13324000	10126000	4738100	5387900
19	1952	25999000	12437000	13562000	10525000	4923200	5601800
20	1953	26511000	12700000	13811000	10858000	5090630	5767370
21	1954	27012000	12955000	14057000	11316000	5321400	5994600
22	1955	27550000	13232000	14318000	12067000	5697900	6369100
23	1956	28080000	13505800	14574200	12594000	5976900	6617100
24	1957	28540000	13745500	14794500	12978000	6180000	6798000
25	1958	29000000	13980400	15019600	13471000	6428500	7042500
26	1959	29479900	14226100	15253800	13957500	6668000	7289500
27	1960	29795200	14414300	15380900	14401000	6922600	7478400
28	1961	30133200	14583900	15549300	14626500	7017200	7609300
29	1962	30483600	14768000	15715600	14879800	7142900	7736900
30	1963	30939700	15001700	15938000	15208700	7303400	7905300
31	1964	31338900	15206400	16132500	15484500	7438400	8046100
32	1965	31551000	15318600	16232400	15680700	7533100	8147600
33	1966	31810600	15452500	16358100	15908500	7640100	8268400
34	1967	32163300	15620600	16542700	16367100	7854300	8512800
35	1968	32425700	15753400	16672300	16599900	7964000	8635900
36	1969	32670600	15877100	16793500	16829100	8071200	8757900
37	1970	32657711	15861498	16796213	17088026	8183451	8904575
38	1971	32909093	15986557	16922536	17363301	8312565	9050736

a Dane o liczbie ludności pochodzące ze spisów podano w tysiącach. b—d W podziale na miasta i wieś nie uwzględniono:
a Data by number of population based on censuses in thousands. b—d Data by urban and rural areas exclude: b — 304

Wieś Rural areas			Na 100 mężczyzn przypada kobiet Females per 100 males			Ludność na 1 km² Population per 1 km²			Ludność miast w % ogółu Population of urban areas as a percentage of total	Lp. No
razem total	mężczyźni males	kobiety females	ogółem total	miasta urban areas	wieś rural areas	ogółem total	miasta urban areas	wieś rural areas		
BASED ON CENSUSES DATA[a]										
16109	7409	8700	118	131	117	77	.	.	31,8	1
15009	7136	7873	110	118	110	80	.	.	39,0	2
15200	7324	7876	107	111	108	95	.	.	48,3	3
15578	7682	7896	106	109	103	104	.	.	52,3	4
15423	7609	7814	106	109	103	108	1004	52	54,1	5
14911	7407	7504	105	108	101	112	1030	51	57,5	6
14843	7402	7441	105	109	101	118	1118	51	59,9	7
14704	7344	7360	105	108	100	121	1144	50	61,2	8
14843	7411	7432	106	109	100	124	1147	51	61,6	9
14620	7282	7338	106	110	101	122	1113	50	61,8	10
15106	7531	7575	107	111	101	123	1085	52	60,8	11
15287	**7625**	**7662**	**107**	**111**	**100**	**122**	**1017**	**53**	**59,8**	12
BASED ON ESTIMATES — AS OF 31.12.										
15597000	7427000	8170000	114	122	110	76	.	.	34,0	13
15449000	7446000	8003000	111	118	107	76	.	.	35,0	14
15586000	7505000	8081000	111	117	108	78	.	.	35,6	15
15693000	7563000	8130000	110	115	107	79	.	.	36,2	16
15792000	7619700	8172300	110	114	107	80	.	.	36,9	17
15381000	7444900	7936100	109	114	107	82	.	.	39,7	18
15474000	7513800	7960200	109	114	106	83	.	.	40,5	19
15653000	7609370	8043630	109	113	106	85	.	.	41,0	20
15696000	7633600	8062400	109	113	106	87	.	.	41,9	21
15483000	7534100	7948900	108	112	106	88	.	.	43,8	22
15486000	7528900	7957100	108	111	106	90	.	.	44,9	23
15562000	7565500	7996500	108	110	106	92	.	.	45,5	24
15529000	7551900	7977100	107	110	106	93	.	.	46,4	25
15522400	7558100	7964300	107	109	105	95	.	.	47,3	26
15394200	7491700	7902500	107	108	105	95	.	.	48,3	27
15506700	7566700	7940000	107	108	105	97	.	.	48,5	28
15603800	7625100	7978700	106	108	105	98	.	.	48,8	29
15731000	7698300	8032700	106	108	104	99	.	.	49,2	30
15854400	7768000	8086400	106	108	104	101	.	.	49,4	31
15870300	7785500	8084800	106	108	104	101	.	.	49,7	32
15902100	7812400	8089700	106	108	104	102	.	.	50,0	33
15796200	7766300	8029900	106	108	103	103	.	.	50,9	34
15825800	7789400	8036400	106	108	103	104	.	.	51,2	35
15841500	7805900	8035600	106	109	103	105	.	.	51,5	36
15569685	7678047	7891638	106	109	103	104	.	.	52,3	37
15545792	7673992	7871800	106	109	103	105	.	.	52,8	38

b — 304 tys., c — 394 tys., d — 370 tys. osób.
thousand, c — 394 thousand, d — 370 thousand people.

TABL. 1. **LUDNOŚĆ (dok.)**
POPULATION (cont.)

Lp. No	LATA YEARS	Ogółem Total	Mężczyźni Males	Kobiety Females	Miasta Urban areas		
					razem total	mężczyźni males	kobiety females
		NA PODSTAWIE BILANSÓW — STAN W DNIU 31.12. (dok.)					
1	1972	33202290	16135442	17066848	17639531	8444575	9194956
2	1973	33512156	16290239	17221917	18148299	8711510	9436789
3	1974	33845698	16461242	17384456	18486830	8875641	9611189
4	1975	34184738	16633115	17551623	19030007	9134456	9895551
5	1976	34527892	16804870	17723022	19473366	9346329	10127037
6	1977	34850228	16964762	17885466	19987531	9595102	10392429
7	1978	35080682	17088914	17991768	20178001	9685602	10492399
8	1979	35413434	17253788	18159646	20604570	9891875	10712695
9	1980	35734868	17410612	18324256	20978529	10073341	10905188
10	1981	36062309	17572259	18490050	21333006	10248441	11084565
11	1982	36398652	17740408	18658244	21655339	10408436	11246903
12	1983	36744964	17913896	18831068	21922283	10514008	11408275
13	1984	37063303	18073800	18989503	22233571	10670576	11562995
14	1985	37340467	18210975	19129492	22485626	10791914	11693712
15	1986	37571771	18323885	19247886	22739468	10916206	11823262
16	1987	37764318	18418407	19345911	22992636	11042036	11950600
17	1988	37884655	18467046	19417609	23186749	11126364	12060385
18	1989	37988000	18516000	19472000	23384000	11223000	12161000
19	1990	38073000	18552000	19521000	23546000	11303000	12243000
20	1991	38144000	18581000	19563000	23648000	11352000	12296000
21	1992	38203000	18603000	19600000	23568000	11284000	12284000
22	1993	38239000	18617000	19622000	23644000	11320000	12324000
23	1994	38265000	18624000	19641000	23672000	11328000	12344000
24	1995	38284000	18628000	19656000	23675000	11324000	12351000
25	1996	38294000	18619000	19675000	23690000	11321000	12369000
26	1997	38290000	18601000	19689000	23696000	11313000	12383000
27	1998	38277000	18579000	19698000	23682000	11293000	12389000
28	1999	38263303	18547799	19715504	23700550	11290803	12409747
29	2000	38253955	18537339	19716616	23670259	11270947	12399312
30	2001	38242197	18525163	19717034	23626816	11244569	12382247
31	2002	38218531	18506749	19711782	23571225	11211388	12359837
32	2003	38190608	18486430	19704178	23513389	11176773	12336616
33	2004	38173835	18470253	19703582	23470086	11148297	12321789
34	2005	38157055	18453855	19703200	23423740	11119505	12304235
35	2006	38125479	18426775	19698704	23368878	11083770	12285108
36	2007	38115641	18411501	19704140	23316885	11049528	12267357
37	2008	38135876	18414926	19720950	23288181	11030309	12257872
38	2009	38167329	18428742	19738587	23278187	11022659	12255528
39	2010[a]	38529866	18653125	19876741	23429104	11124797	12304307
40	2011	38538447	18654577	19883870	23385828	11100218	12285610
41	2012	38533299	18649334	19883965	23336289	11072333	12263956
42	2013	38495659	18629535	19866124	23257909	11032700	12225209
43	2014	38478602	18619809	19858793	23216352	11010166	12206186
44	2015	38437239	18597991	19839248	23166429	10984699	12181730
45	2016	38432992	18593166	19839826	23129492	10964940	12164552
46	2017	38433558	18593175	19840383	23109253	10954084	12155169
47	2018	38411148	18581886	19829262	23067244	10931737	12135507
48	2019	38382576	18567052	19815524	23033066	10913631	12119435
49	2020	38088564	18417162	19671402	22777275	10779697	11997578
50	2021	37907704	18322917	19584787	22624014	10700158	11923856
51	2022	37766327	18249321	19517006	22489926	10630651	11859275
52	2023	37636508	18182399	19454109	22376547	10573043	11803504
53	2024	37489087	18107027	19382060	22275967	10521950	11754017
54	**2025**	**37332510**	**18026904**	**19305606**	**22152404**	**10460329**	**11692075**

a Patrz uwagi do działu „Stan i struktura ludności", pkt 2.2.e.
a See notes to the part "Size and structure of population", item 2.2.e.

Wieś Rural areas			Na 100 mężczyzn przypada kobiet Females per 100 males			Ludność na 1 km^2 Population per 1 km^2			Ludność miast w % ogółu Population of urban areas as a percentage of total	Lp. No
razem total	mężczyźni males	kobiety females	ogółem total	miasta urban areas	wieś rural areas	ogółem total	miasta urban areas	wieś rural areas		
BASED ON ESTIMATES — AS OF 31.12. (cont.)										
15562759	7690867	7871892	106	109	102	106	.	.	53,1	1
15363857	7578729	7785128	106	108	103	107	.	.	54,2	2
15358868	7585601	7773267	106	108	102	108	1019	52	54,6	3
15154731	7498659	7656072	106	108	102	109	.	.	55,7	4
15054526	7458541	7595985	105	108	102	110	1025	51	56,4	5
14862697	7369660	7493037	105	108	102	111	.	.	57,4	6
14902681	7403312	7499369	105	108	101	112	1032	51	57,5	7
14808864	7361913	7446951	105	108	101	113	.	.	58,2	8
14756339	7337271	7419068	105	108	101	114	1062	50	58,7	9
14729303	7323818	7405485	105	108	101	115	1081	50	59,2	10
14743313	7331972	7411341	105	108	101	116	1095	50	59,5	11
14822681	7399888	7422793	105	109	100	118	1110	51	59,7	12
14829732	7403224	7426508	105	108	100	119	1120	51	60,0	13
14854841	7419061	7435780	105	108	100	119	1133	51	60,2	14
14832303	7407679	7424624	105	108	100	120	1145	51	60,5	15
14771682	7376371	7395311	105	108	100	121	1152	50	60,9	16
14697906	7340682	7357224	105	108	100	121	1144	50	61,2	17
14604000	7293000	7311000	105	108	100	121	1150	50	61,6	18
14527000	7249000	7278000	105	108	100	122	1155	50	61,8	19
14496000	7229000	7267000	105	108	101	122	1158	50	62,0	20
14635000	7319000	7316000	105	109	100	122	1154	50	61,7	21
14595000	7297000	7298000	105	109	100	122	1156	50	61,8	22
14593000	7296000	7297000	105	109	100	122	1145	50	61,9	23
14609000	7304000	7305000	106	109	100	122	1142	50	61,8	24
14604000	7298000	7306000	106	109	100	122	1140	50	61,9	25
14594000	7288000	7306000	106	109	100	122	1134	50	61,9	26
14595000	7286000	7309000	106	110	100	122	1130	50	61,9	27
14562753	7256996	7305757	106	110	101	122	1131	50	61,8	28
14583696	7266392	7317304	106	110	101	122	1122	50	61,9	29
14615381	7280594	7334787	106	110	101	122	1116	50	61,8	30
14647306	7295361	7351945	107	110	101	122	1112	50	61,7	31
14677219	7309657	7367562	107	110	101	122	1109	50	61,6	32
14703749	7321956	7381793	107	111	101	122	1105	50	61,5	33
14733315	7334350	7398965	107	111	101	122	1100	51	61,4	34
14756601	7343005	7413596	107	111	101	122	1095	51	61,3	35
14798756	7361973	7436783	107	111	101	122	1090	51	61,2	36
14847695	7384617	7463078	107	111	101	122	1090	51	61,1	37
14889142	7406083	7483059	107	111	101	122	1088	51	61,0	38
15100762	7528328	7572434	107	111	101	123	1089	52	60,8	39
15152619	7554359	7598260	107	111	101	123	1084	52	60,7	40
15197010	7577001	7620009	107	111	101	123	1082	52	60,6	41
15237750	7596835	7640915	107	111	101	123	1078	52	60,4	42
15262250	7609643	7652607	107	111	101	123	1074	52	60,3	43
15270810	7613292	7657518	107	111	101	123	1062	53	60,3	44
15303500	7628226	7675274	107	111	101	123	1060	53	60,2	45
15324305	7639091	7685214	107	111	101	123	1054	53	60,1	46
15343904	7650149	7693755	107	111	101	123	1047	53	60,1	47
15349510	7653421	7696089	107	111	101	123	1039	53	60,0	48
15311289	7637465	7673824	107	111	100	122	1018	53	59,8	49
15283690	7622759	7660931	107	111	101	121	1012	53	59,7	50
15276401	7618670	7657731	107	112	101	121	1000	53	59,6	51
15259961	7609356	7650605	107	112	101	120	952	53	59,5	52
15213120	7585077	7628043	107	112	101	119	936	52	59,4	53
15180106	**7566575**	**7613531**	**107**	**112**	**101**	**119**	**929**	**52**	**59,3**	54

TABL. 2. **BILANS LUDNOŚCI**
POPULATION BALANCE

LATA YEARS	Stan ludności w dniu 01.01. Population as of 01.01.	Przyrost rzeczywisty Actual increase							Saldo zmian administracyjnych Net of administrative changes	Stan ludności w dniu 31.12. Population as of 31.12.
		ogółem total	ruch naturalny vital statistics			saldo migracji[a] net migration[a]				
			przyrost naturalny natural increase	urodzenia żywe live births	zgony deaths	razem total	wewnętrznych internal	zagranicznych international		
	w tysiącach in thousands									
OGÓŁEM TOTAL										
1946—2025	23895,0	14006,8	16119,0	42948,6	26829,4	–2112,4	x	–2112,4	x	37332,5
1946—1950	23895,0	1116,3	2160,0	3496,7	1336,7	–1043,7	.	–1043,7	.	25035,0
1951—1955	25035,0	2508,7	2510,0	3913,5	1403,5	–1,3	.	–1,3	.	27550,0
1956—1960	27550,0	2374,9	2473,3	3710,0	1236,7	–98,4	.	–98,4	.	29795,2
1961—1965	29795,2	1653,6	1759,2	2924,5	1165,3	–105,6	.	–105,6	.	31551,0
1966—1970	31551,0	1303,8	1397,7	2652,0	1254,3	–93,9	.	–93,9	.	32657,7
1971—1975	32657,7	1525,8	1601,4	3001,5	1400,1	–75,6	.	–75,6	.	34184,8
1976—1980	34184,8	1630,8	1764,7	3380,1	1615,4	–133,9	.	–133,9	.	35734,9
1981—1985	35734,9	1605,6	1718,9	3478,5	1759,6	–113,3	.	–113,3	.	37340,5
1986—1990	37340,5	905,0	1041,1	2936,2	1895,1	–136,1	.	–136,1	.	38073,0
1991—1995	38073,0	426,2	506,4	2466,9	1960,5	–80,2	.	–80,2	.	38284,0
1996—2000	38284,0	34,5	106,4	1996,8	1890,4	–71,9	.	–71,9	.	38254,0
2001—2005	38254,0	–96,8	–26,1	1793,6	1819,7	–70,7	.	–70,7	.	38157,1
2006—2010	38157,1	43,0	117,8	2007,5	1889,7	–74,8	.	–74,8	.	38529,9
2011—2015	38529,9	–92,6	–30,2	1888,8	1919,0	–62,4	.	–62,4	.	38437,2
2015	38478,6	–41,4	–25,6	369,3	394,9	–15,8	.	–15,8[b]	.	38437,2
2016	38437,2	–4,2	–5,8	382,3	388,0	1,5	.	1,5	.	38433,0
2017	38433,0	0,6	–0,9	402,0	402,9	1,4	.	1,4	.	38433,6
2018	38433,6	–22,4	–26,0	388,2	414,2	3,6	.	3,6	.	38411,1
2019	38411,1	–28,6	–34,8	375,0	409,7	6,1	.	6,1	.	38382,6
2020	38382,6	–294,0	–122,0	355,3	477,4	4,5	.	4,5	.	38088,6
2021	38088,6	–180,9	–188,0	331,5	519,5	3,4	.	3,4	.	37907,7
2022	37907,7	–141,4	–143,3	305,1	448,4	1,9	.	1,9	.	37766,3
2023	37766,3	–129,8	–136,6	272,5	409,0	6,8	.	6,8	.	37636,5
2024	37636,5	–147,4	–156,7	251,8	408,5	9,3	x	9,3	x	37489,1
2025	**37489,1**	**–156,6**	**–167,5**	**238,3**	**405,8**	**10,9**	**x**	**10,9**	**x**	**37332,5**
MIASTA URBAN AREAS										
1946—2025	7602,0	11657,9	6593,9	21115,0	14521,3	5063,8	5999,7	–935,6	2686,7	22152,4
1946—1950	7602,0	1618,6	743,6	1179,7	436,1	875,0	1010,0	–135,0	—	9243,0
1951—1955	9243,0	1584,8	1049,7	1582,5	532,8	535,1	535,4	–0,3	1041,3	12067,0
1956—1960	12067,0	1392,6	1055,0	1577,9	522,9	337,6	419,7	–82,1	498,8	14401,0
1961—1965	14401,0	1143,3	703,6	1228,0	524,4	439,7	502,9	–63,2	82,6	15680,7
1966—1970	15680,7	1192,3	559,3	1162,1	602,8	633,0	697,7	–64,7	–1,6	17088,0
1971—1975	17088,0	1618,7	730,4	1439,7	709,3	888,3	938,2	–49,9	187,7	19030,0
1976—1980	19030,0	1937,6	949,7	1817,4	867,7	987,9	1067,2	–79,3	205,6	20978,5
1981—1985	20978,5	1542,9	948,7	1924,3	975,6	594,2	685,7	–91,5	47,5	22485,6
1986—1990	22485,6	1048,9	502,4	1581,0	1078,6	546,5	658,3	–111,8	149,8	23546,0
1991—1995	23546,0	426,2	179,0	1311,8	1132,8	247,2	317,9	–70,7	41,5	23675,0
1996—2000	23675,0	–40,5	–22,5	1081,5	1104,0	–18,0	46,3	–64,3	61,5	23670,3
2001—2005	23670,3	–247,4	–62,5	1018,9	1081,4	–184,9	–128,7	–56,2	33,1	23423,7
2006—2010	23423,7	–226,3	36,7	1173,3	1136,6	–263,0	–208,9	–54,1	69,8	23429,1
2011—2015	23429,1	–279,9	–67,1	1098,2	1165,4	–212,8	–166,1	–46,6	44,2	23166,4

a, b Patrz notki na str. 81. a, b See notes on page 81.

TABL. 2. **BILANS LUDNOŚCI (dok.)**
POPULATION BALANCE (cont.)

LATA YEARS	Stan ludności w dniu 01.01. Population as of 01.01.	Przyrost rzeczywisty Actual increase							Saldo zmian administracyjnych Net of administrative changes	Stan ludności w dniu 31.12. Population as of 31.12.
		ogółem total	ruch naturalny vital statistics			saldo migracji[a] net migration[a]				
			przyrost naturalny natural increase	urodzenia żywe live births	zgony deaths	razem total	wewnętrznych internal	zagranicznych international		
	w tysiącach in thousands									
MIASTA (dok.) URBAN AREAS (cont.)										
2015	23216,4	–60,7	–24,7	217,4	242,1	–36,0	–24,1	–11,9[b]	17,5	23166,4
2016	23166,4	–34,8	–10,5	226,3	236,7	–24,3	–25,0	0,7	4,8	23129,5
2017	23129,5	–36,4	–11,2	236,1	247,3	–25,2	–25,9	0,7	19,4	23109,3
2018	23109,3	–52,6	–26,6	228,7	255,3	–26,1	–28,3	2,2	15,8	23067,2
2019	23109,3	–58,3	–32,9	220,3	253,2	–25,4	–29,4	4,0	20,6	23033,1
2020	23033,1	–255,8	–87,2	208,1	295,4	–36,6	–39,4	2,9	8,3	22777,3
2021	22777,3	–153,3	–128,3	194,3	322,6	–46,8	–49,2	2,5	23,5	22624,0
2022	22624,0	–134,1	–99,9	178,5	278,4	–52,1	–53,3	1,2	22,3	22489,9
2023	22489,9	–113,4	–97,4	158,2	255,5	–42,0	–46,8	4,8	25,4	22376,5
2024	22376,5	–142,3	–106,8	148,0	254,8	–35,5	–42,4	7,0	41,3	22276,0
2025	**22276,0**	**–139,2**	**–111,3**	**140,3**	**251,6**	**–27,9**	**–36,1**	**8,2**	**14,4**	**22152,4**
WIEŚ RURAL AREAS										
1946—2025	16293,0	2349,0	9525,3	21833,3	12308,2	–7176,1	–5999,7	–1176,3	–2686,7	15180,1
1946—1950	16293,0	–502,3	1416,4	2317,0	900,6	–1918,7	–1010,0	–908,7	—	15792,0
1951—1955	15792,0	923,9	1460,3	2331,0	870,7	–536,4	–535,4	–1,0	–1041,3	15483,0
1956—1960	15483,0	982,3	1418,3	2132,1	713,8	–436,0	–419,7	–16,3	–498,8	15394,2
1961—1965	15394,2	510,3	1055,6	1696,5	640,9	–545,3	–502,9	–42,4	–82,6	15870,3
1966—1970	15870,3	111,5	838,4	1489,9	651,5	–726,9	–697,7	–29,2	1,6	15569,7
1971—1975	15569,7	–92,9	871,0	1561,8	690,8	–963,9	–938,2	–25,7	–187,7	15154,8
1976—1980	15154,8	–306,8	815,0	1562,7	747,7	–1121,8	–1067,2	–54,6	–205,6	14756,4
1981—1985	14756,4	62,7	770,2	1554,2	784,0	–707,5	–685,7	–21,8	–47,5	14854,9
1986—1990	14854,9	–143,9	538,7	1355,2	816,5	–682,6	–658,3	–24,3	–149,8	14527,0
1991—1995	14527,0	0,0	327,4	1155,1	827,7	–327,4	–317,9	–9,5	–41,5	14609,0
1996—2000	14609,0	75,0	128,9	915,3	786,4	–53,9	–46,3	–7,6	–61,5	14583,7
2001—2005	14583,7	150,7	36,4	774,7	738,3	114,3	128,7	–14,4	–33,1	14733,4
2006—2010	14733,4	269,3	81,1	834,2	753,1	188,2	208,9	–20,7	–69,8	15100,8
2011—2015	15100,8	187,3	36,9	790,4	753,7	150,3	166,1	–15,7	–44,2	15270,8
2015	15262,3	19,3	–0,9	151,9	152,9	20,2	24,1	–3,8[b]	–17,5	15270,8
2016	15270,8	30,5	4,7	156,0	151,3	25,8	25,0	0,8	–4,8	15303,5
2017	15303,5	37,0	10,3	165,8	155,5	26,6	25,9	0,8	–19,4	15324,3
2018	15324,3	30,2	0,5	159,5	158,9	29,7	28,3	1,4	–15,8	15343,9
2019	15343,9	29,7	–1,8	154,7	156,5	31,6	29,4	2,2	–20,6	15349,5
2020	15349,5	–38,2	–34,8	147,2	182,0	41,1	39,4	1,6	–8,3	15311,3
2021	15311,3	–27,6	–59,7	137,2	196,9	50,2	49,2	0,9	–23,5	15283,7
2022	15283,7	–7,3	–43,4	126,6	170,0	54,0	53,3	0,7	–22,3	15276,4
2023	15276,4	–16,4	–39,2	114,3	153,5	48,8	46,8	2,0	–25,4	15260,0
2024	15260,0	–5,2	–49,9	103,8	153,7	44,8	42,4	2,3	–41,3	15213,1
2025	**15213,1**	**–17,4**	**–56,2**	**98,0**	**154,2**	**38,8**	**36,1**	**2,7**	**–14,4**	**15180,1**

a Migracje definitywne, tj. zameldowania i wymeldowania na pobyt stały. b Dane dotyczą 2014 r. — patrz uwagi do działu „Migracje ludności", pkt 6.

U w a g a. Różnice bilansowe spowodowane są:

1) uwzględnieniem w stanach ludności korekt wynikających z różnic między danymi spisów a bieżącymi bilansami ludności,
2) przeliczeniem danych wstecz w oparciu o wyniki spisów. Dotyczy lat: 1989—1998 — szacunki w oparciu o wyniki NSP 2002; 1999—2009 — bilans w oparciu o wyniki NSP 2002; 2010—2019 — bilans w oparciu o wyniki NSP 2011 oraz od 2020 r. — bilans w oparciu o wyniki NSP 2021,
3) uwzględnieniem różnicy salda migracji osób meldujących się na pobyt czasowy ponad 3 miesiące.

a Definite migration, i.e. registered for permanent stay only. b The data refer to 2014 — see notes to the part "Migration of population", item 6.

N o t e. Balanced differences follow from:

1) taking into account differences between data of censuses and current estimate of population,
2) recalculation of data based on censuses results. This concerns years: 1989—1998 — estimates based on the results of the Population Census 2002; 1999—2009 — balance method based on the results of the Population Census 2002; 2010—2019 — balance method based on the results of the Population Census 2011 and since 2020 — balance method based on the results of the Population Census 2021,
3) net migration of persons registered for temporary stay above three months.

TABL. 3. **POWIERZCHNIA I LUDNOŚĆ WEDŁUG WOJEWÓDZTW W 2025 R.**
Stan w dniu 31 grudnia
AREA AND POPULATION BY VOIVODSHIPS IN 2025
As of 31 December

WOJEWÓDZTWA VOIVODSHIPS	Powierzchnia w km² Area in km²	Ludność Population							
		ogółem total	mężczyźni males	kobiety females	w tym w wieku 15—64 lata of which 15—64			na 100 mężczyzn przypada kobiet females per 100 males	na 1 km² per 1 km²
					razem total	mężczyźni males	kobiety females		
		w tysiącach in thousands							
O G Ó Ł E M **T O T A L**	**313933**	**37332,5**	**18026,9**	**19305,6**	**24157,2**	**12111,7**	**12045,6**	**107,1**	**119**
Dolnośląskie	19947	2857,3	1372,6	1484,7	1844,5	922,6	921,9	108,2	143
Kujawsko-pomorskie	17971	1971,9	953,1	1018,8	1278,4	641,0	637,4	106,9	110
Lubelskie	25122	1980,8	958,5	1022,3	1271,3	644,2	627,0	106,7	79
Lubuskie	13988	963,6	467,1	496,5	623,5	314,3	309,2	106,3	69
Łódzkie	18219	2328,8	1109,5	1219,3	1473,6	737,6	736,1	109,9	128
Małopolskie	15184	3429,3	1663,0	1766,4	2247,9	1123,6	1124,3	106,2	226
Mazowieckie	35559	5505,9	2636,5	2869,4	3572,4	1769,9	1802,5	108,8	155
Opolskie	9412	923,5	445,9	477,6	599,4	300,9	298,5	107,1	98
Podkarpackie	17845	2053,8	1004,6	1049,2	1342,6	680,3	662,4	104,4	115
Podlaskie	20187	1126,7	547,8	578,9	727,9	368,8	359,1	105,7	56
Pomorskie	19547	2358,4	1144,5	1213,9	1538,2	768,6	769,6	106,1	121
Śląskie	12334	4261,8	2047,5	2214,3	2733,5	1367,6	1365,9	108,1	346
Świętokrzyskie	11709	1147,3	557,3	590,0	727,9	369,9	358,0	105,9	98
Warmińsko-mazurskie	24174	1339,5	652,9	686,6	874,8	443,6	431,2	105,1	55
Wielkopolskie	29827	3471,3	1685,3	1786,0	2263,7	1136,1	1127,7	106,0	116
Zachodniopomorskie	22909	1612,7	780,9	831,8	1037,6	522,7	514,8	106,5	70
Miasta **Urban areas**	**23860**	**22152,4**	**10460,3**	**11692,1**	**14117,3**	**6964,7**	**7152,6**	**111,8**	**929**
Dolnośląskie	2192	1911,5	901,7	1009,8	1215,8	601,9	613,9	112,0	872
Kujawsko-pomorskie	864	1138,5	535,5	603,0	722,1	355,7	366,4	112,6	1318
Lubelskie	1072	919,8	430,4	489,5	576,9	283,7	293,2	113,7	856
Lubuskie	882	615,3	292,6	322,7	390,6	194,3	196,3	110,3	698
Łódzkie	1318	1438,5	667,5	771,0	893,7	439,4	454,3	115,5	1092
Małopolskie	1700	1641,3	775,3	866,0	1063,0	521,6	541,3	111,7	964
Mazowieckie	2435	3564,8	1669,3	1895,5	2301,6	1117,8	1183,8	113,5	1466
Opolskie	876	485,7	229,6	256,1	308,3	153,0	155,4	111,5	555
Podkarpackie	1283	842,2	401,6	440,6	535,1	265,7	269,4	109,7	658
Podlaskie	927	683,8	324,1	359,7	439,0	217,1	221,9	111,0	739
Pomorskie	1886	1464,9	695,5	769,4	941,3	464,0	477,3	110,6	777
Śląskie	3860	3220,6	1536,0	1684,6	2050,8	1022,7	1028,1	109,7	834
Świętokrzyskie	833	517,0	243,0	274,0	317,4	157,7	159,7	112,7	618
Warmińsko-mazurskie	615	785,0	372,1	412,9	500,4	248,2	252,2	111,0	1273
Wielkopolskie	1644	1829,8	866,6	963,2	1171,5	578,7	592,8	111,2	1114
Zachodniopomorskie	1473	1093,8	519,6	574,2	689,9	343,0	346,8	110,5	743
Wieś **Rural areas**	**290068**	**15180,1**	**7566,6**	**7613,5**	**10039,9**	**5147,0**	**4892,9**	**100,6**	**52**
Dolnośląskie	17758	945,8	470,9	474,9	628,7	320,7	308,0	100,8	53
Kujawsko-pomorskie	17110	833,4	417,6	415,8	556,3	285,3	271,0	99,6	49
Lubelskie	24049	1061,0	528,1	532,8	694,4	360,6	333,8	100,9	44
Lubuskie	13106	348,3	174,6	173,7	232,9	120,0	112,9	99,5	27
Łódzkie	16907	890,3	442,0	448,3	579,9	298,1	281,8	101,4	53
Małopolskie	13479	1788,0	887,6	900,4	1184,9	602,0	583,0	101,4	133
Mazowieckie	33119	1941,1	967,1	973,9	1270,8	652,0	618,7	100,7	59
Opolskie	8536	437,9	216,3	221,6	291,1	147,9	143,2	102,4	51
Podkarpackie	16561	1211,6	603,0	608,6	807,6	414,6	393,0	100,9	73
Podlaskie	19262	442,9	223,7	219,1	288,9	151,7	137,2	97,9	23
Pomorskie	17664	893,5	449,0	444,5	596,9	304,6	292,3	99,0	51
Śląskie	8477	1041,2	511,5	529,7	682,7	344,9	337,8	103,6	123
Świętokrzyskie	10869	630,3	314,3	316,0	410,5	212,2	198,3	100,6	58
Warmińsko-mazurskie	23556	554,5	280,9	273,7	374,4	195,4	179,0	97,4	24
Wielkopolskie	28181	1641,5	818,7	822,8	1092,3	557,3	534,9	100,5	58
Zachodniopomorskie	21434	518,9	261,3	257,6	347,7	179,7	168,0	98,6	24

TABL. 4. **POWIATY WEDŁUG LICZBY MIESZKAŃCÓW ORAZ WOJEWÓDZTW**
Stan w dniu 31 grudnia
POWIATS BY NUMBER OF INHABITANTS AND VOIVODSHIPS
As of 31 December

LATA YEARS / WOJEWÓDZTWA VOIVODSHIPS	Ogółem Total	O liczbie ludności Number of population						
		poniżej 30000 less than 30000	30000—49999	50000—79999	80000—99999	100000—149999	150000—199999	200000 i więcej 200000 and more
	LICZBA POWIATÓW NUMBER OF POWIATS							
POLSKA POLAND 2000	380	5	64	141	51	76	23	20
2010	379	5	67	134	55	71	25	22
2015	380	5	69	135	52	70	26	23
2020	380	6	77	129	52	66	29	21
2025	**380**	**8**	**83**	**126**	**56**	**63**	**24**	**20**
Dolnośląskie	30	—	8	9	7	4	1	1
Kujawsko-pomorskie	23	—	9	4	5	3	1	1
Lubelskie	24	—	3	12	5	2	1	1
Lubuskie	14	—	4	6	2	2	—	—
Łódzkie	24	1	8	6	2	5	1	1
Małopolskie	22	—	2	3	2	9	3	3
Mazowieckie	42	1	13	8	6	7	4	3
Opolskie	12	—	2	5	2	3	—	—
Podkarpackie	25	2	2	11	3	5	2	—
Podlaskie	17	1	9	5	—	—	1	1
Pomorskie	20	—	3	6	4	3	1	3
Śląskie	36	—	1	8	6	13	6	2
Świętokrzyskie	14	—	4	6	2	—	1	1
Warmińsko-mazurskie	21	3	5	7	3	2	1	—
Wielkopolskie	35	—	2	22	5	3	1	2
Zachodniopomorskie	21	—	8	8	2	2	—	1
	LUDNOŚĆ W TYSIĄCACH POPULATION IN THOUSANDS							
POLSKA POLAND 2000	38254,0	121,9	2715,9	9075,6	4495,1	9111,7	3932,7	8801,1
2010	38529,9	122,1	2850,5	8703,0	4943,4	8541,1	4250,6	9119,3
2015	38437,2	120,2	2896,8	8743,5	4646,0	8344,8	4336,5	9349,6
2020	38088,6	143,1	3163,9	8260,8	4593,3	7832,7	4886,6	9208,3
2025	**37332,5**	**196,1**	**3361,5**	**8007,3**	**4958,8**	**7683,7**	**4145,0**	**8980,2**
Dolnośląskie	2857,3	—	320,3	547,2	622,6	500,1	194,6	672,6
Kujawsko-pomorskie	1971,9	—	367,0	257,7	441,5	391,8	192,8	321,1
Lubelskie	1980,8	—	107,9	709,0	462,7	208,5	166,0	326,7
Lubuskie	963,6	—	160,9	379,9	170,8	252,0	—	—
Łódzkie	2328,8	30,0	349,1	418,1	177,9	548,5	165,4	639,9
Małopolskie	3429,3	—	87,5	202,6	173,2	1087,3	542,7	1336,0
Mazowieckie	5505,9	28,1	530,2	553,8	513,2	828,6	685,1	2366,9
Opolskie	923,5	—	83,1	299,7	169,6	371,1	—	—
Podkarpackie	2053,8	45,2	86,0	684,9	268,2	592,3	377,2	—
Podlaskie	1126,7	18,2	366,0	292,6	—	—	160,7	289,2
Pomorskie	2358,4	—	101,6	402,4	367,7	369,5	156,8	960,3
Śląskie	4261,8	—	44,6	521,2	543,0	1671,7	1002,4	478,9
Świętokrzyskie	1147,3	—	156,2	421,7	179,3	—	178,8	211,3
Warmińsko-mazurskie	1339,5	74,6	193,1	390,2	274,1	242,1	165,4	—
Wielkopolskie	3471,3	—	79,8	1417,4	426,6	396,8	157,1	993,6
Zachodniopomorskie	1612,7	—	328,1	509,1	168,4	223,3	—	383,8

TABL. 5. **LUDNOŚĆ W POWIATACH W LATACH 2024 I 2025**
Stan w dniu 31 grudnia
POPULATION BY POWIATS IN 2024 AND 2025
As of 31 December

WOJEWÓDZTWA VOIVODSHIPS POWIATY POWIATS	2024	2025	
		ogółem total	w tym mężczyźni of which males
Dolnośląskie	**2868242**	**2857273**	**1372565**
Bolesławiecki	87255	86878	42044
Dzierżoniowski	93863	92968	44107
Głogowski	84387	83761	40491
Górowski	32054	31722	15729
Jaworski	46822	46284	22654
Karkonoski	59864	59279	28550
Kamiennogórski	39875	39466	19194
Kłodzki	145243	143484	68948
Legnicki	54967	54773	26802
Lubański	50909	50392	24345
Lubiński	102376	101752	48830
Lwówecki	42465	41941	20443
Milicki	35396	35164	17316
Oleśnicki	106706	106771	52049
Oławski	77387	77446	37648
Polkowicki	60913	60653	29798
Strzeliński	41473	41204	20277
Średzki	59713	60282	29824
Świdnicki	149312	148064	71242
Trzebnicki	87765	88002	43122
Wałbrzyski	52275	51761	24883
Wołowski	45112	44763	21871
Wrocławski	191110	194555	95454
Ząbkowicki	59803	59097	28619
Zgorzelecki	84337	83523	40375
Złotoryjski	40213	39752	19381
M. Jelenia Góra	74194	73470	33936
M. Legnica	90823	89919	42309
M. Wrocław	672882	672601	316628
M. Wałbrzych	98748	97546	45696
Kujawsko-pomorskie	**1984479**	**1971891**	**953096**
Aleksandrowski	53086	52556	25547
Brodnicki	77345	77000	38199
Bydgoski	127915	129006	63820
Chełmiński	48715	48347	23578
Golubsko-dobrzyński	42998	42712	21112
Grudziądzki	39123	39020	19546
Inowrocławski	149000	147387	70994
Lipnowski	62058	61550	30550
Mogileński	43209	42862	20999
Nakielski	82435	81912	40530
Radziejowski	37331	36910	18225
Rypiński	40798	40464	19958
Sępoleński	38633	38284	19081
Świecki	94358	93670	46013
Toruński	114956	115430	57235
Tucholski	46763	46525	23147
Wąbrzeski	32155	31866	15650
Włocławski	81591	81059	40051
Żniński	67080	66598	32750

WOJEWÓDZTWA VOIVODSHIPS POWIATY POWIATS	2024	2025	
		ogółem total	w tym mężczyźni of which males
Kujawsko-pomorskie (dok.) (cont.)			
M. Bydgoszcz	324043	321100	149867
M. Grudziądz	87696	86811	41128
M. Toruń	193717	192784	89539
M. Włocławek	99474	98038	45577
Lubelskie	**1996440**	**1980772**	**958473**
Bialski	104108	103464	51692
Biłgorajski	95219	94173	46293
Chełmski	73117	72563	36052
Hrubieszowski	55911	55051	26943
Janowski	42260	41878	20728
Krasnostawski	58307	57639	28084
Kraśnicki	88198	87278	42297
Lubartowski	83385	82779	40540
Lubelski	165359	166000	81548
Łęczyński	55531	55323	27125
Łukowski	100230	99410	49207
Opolski	55078	54468	26500
Parczewski	31832	31487	15524
Puławski	106181	105022	50129
Radzyński	54531	53953	26883
Rycki	50898	50430	24833
Świdnicki	68991	68606	32912
Tomaszowski	76155	75040	36796
Włodawski	34989	34506	17069
Zamojski	100017	99042	48868
M. Biała Podlaska	53888	53470	25489
M. Chełm	56434	55661	25809
M. Lublin	328305	326685	150779
M. Zamość	57516	56844	26373
Lubuskie	**969819**	**963601**	**467124**
Gorzowski	74079	74190	36839
Krośnieński	52187	51767	25350
Międzyrzecki	54439	53821	26327
Nowosolski	81809	81382	39491
Słubicki	45679	45445	22124
Strzelecko-drezdenecki	46204	45740	22520
Sulęciński	33191	32923	16446
Świebodziński	53609	53376	26135
Wschowski	37002	36763	18086
Zielonogórski	74754	74539	36694
Żagański	72933	72213	35138
Żarski	90364	89397	43204
Gorzów Wielkopolski	114700	113569	53296
M. Zielona Góra	138869	138476	65474
Łódzkie	**2345924**	**2328825**	**1109532**
Bełchatowski	108003	107246	52327
Brzeziński	30080	29969	14477

TABL. 5. **LUDNOŚĆ W POWIATACH W LATACH 2024 I 2025 (cd.)**
Stan w dniu 31 grudnia
POPULATION BY POWIATS IN 2024 AND 2025 (cont.)
As of 31 December

WOJEWÓDZTWA VOIVODSHIPS POWIATY POWIATS	2024	2025	
		ogółem total	w tym mężczyźni of which males
Łódzkie (dok.) (cont.)			
Kutnowski	89709	88749	42474
Łaski	48498	48227	23436
Łęczycki	46137	45581	22166
Łowicki	73368	72675	35111
Łódzki wschodni	75149	75473	36308
Opoczyński	71234	70604	34761
Pabianicki	118704	118418	55980
Pajęczański	48086	47555	23595
Piotrkowski	89717	89132	43904
Poddębicki	39169	38872	19207
Radomszczański	105623	104608	51114
Rawski	45664	45239	22272
Sieradzki	110665	109627	53425
Skierniewicki	37670	37569	18716
Tomaszowski	109588	108638	51920
Wieluński	72013	71401	34756
Wieruszowski	41295	41271	20389
Zduńskowolski	62876	62478	30213
Zgierski	165840	165354	78851
M. Łódź	645693	639890	292329
M. Piotrków Trybunalski	66022	65435	30595
M. Skierniewice	45121	44814	21206
Małopolskie	**3429084**	**3429342**	**1662952**
Bocheński	106985	106926	52689
Brzeski	91340	90942	44900
Chrzanowski	117756	116781	56241
Dąbrowski	57253	56975	28258
Gorlicki	104592	103725	51231
Krakowski	304278	304885	149358
Limanowski	131626	131480	65573
Miechowski	46305	45898	22463
Myślenicki	129984	129979	64350
Nowosądecki	214876	214457	106757
Nowotarski	189984	189704	92644
Olkuski	105000	103887	50330
Oświęcimski	147678	146696	70993
Proszowicki	41929	41647	20518
Suski	82546	82252	40531
Tarnowski	197119	196521	97514
Tatrzański	66346	66181	31871
Wadowicki	157099	156502	76769
Wielicki	145276	146697	72000
M. Kraków	809168	816614	382723
M. Nowy Sącz	79821	79416	37840
M. Tarnów	102123	101177	47399
Mazowieckie	**5508322**	**5505857**	**2636460**
Białobrzeski	32350	32181	16177
Ciechanowski	84565	84004	41189
Garwoliński	105213	104889	51936
Gostyniński	41756	41313	20011

WOJEWÓDZTWA VOIVODSHIPS POWIATY POWIATS	2024	2025	
		ogółem total	w tym mężczyźni of which males
Mazowieckie (dok.) (cont.)			
Grodziski	106973	108342	52273
Grójecki	96662	96346	47314
Kozienicki	56754	56260	27610
Legionowski	133097	134180	64830
Lipski	31251	30793	15221
Łosicki	28338	28058	14055
Makowski	41254	40903	20374
Miński	159535	159677	77975
Mławski	68556	68042	33319
Nowodworski	79351	79139	38816
Ostrołęcki	87397	87044	44063
Ostrowski	67854	67316	33100
Otwocki	126669	126308	60673
Piaseczyński	217738	220309	106371
Płocki	109144	108492	53860
Płoński	83436	82829	40578
Pruszkowski	181026	182585	87343
Przasnyski	48615	48151	23965
Przysuski	38291	37869	18783
Pułtuski	50163	49899	24652
Radomski	151367	151058	74844
Siedlecki	80446	80483	40304
Sierpecki	47742	47302	23323
Sochaczewski	82854	82524	40099
Sokołowski	49551	49067	24348
Szydłowiecki	37244	36861	18272
Warszawski zachodni	136493	137587	66709
Węgrowski	61472	61047	30331
Wołomiński	277725	279836	135765
Wyszkowski	73179	72954	36124
Zwoleński	34091	33812	16792
Żuromiński	35122	34687	17123
Żyrardowski	74935	74788	35864
M. Ostrołęka	47696	47351	22356
M. Płock	110015	108772	50944
M. Radom	193777	191819	90650
M. Siedlce	74780	74251	35073
M.st. Warszawa	1863845	1866729	863051
Opolskie	**930296**	**923536**	**445891**
Brzeski	85613	85002	41299
Głubczycki	42092	41510	20395
Kędzierzyńsko-kozielski	85435	84590	40626
Kluczborski	60536	59791	29228
Krapkowicki	59288	58868	28253
Namysłowski	41753	41603	20309
Nyski	126897	125830	60847
Oleski	60798	60378	29416
Opolski	120754	120731	58752
Prudnicki	50875	50374	24236
Strzelecki	70763	70296	34305
M. Opole	125492	124563	58225

TABL. 5. **LUDNOŚĆ W POWIATACH W LATACH 2024 I 2025 (cd.)**
Stan w dniu 31 grudnia
POPULATION BY POWIATS IN 2024 AND 2025 (cont.)
As of 31 December

WOJEWÓDZTWA VOIVODSHIPS POWIATY POWIATS	2024	2025	
		ogółem total	w tym mężczyźni of which males
Podkarpackie	**2062997**	**2053760**	**1004573**
Bieszczadzki	20423	20215	9910
Brzozowski	62822	62409	30886
Dębicki	131981	131510	64893
Jarosławski	115103	114380	55889
Jasielski	108084	107200	52584
Kolbuszowski	60895	60684	30169
Krośnieński	108034	107318	52841
Leski	25224	25007	12265
Leżajski	66263	65827	32420
Lubaczowski	51997	51386	25452
Łańcucki	80749	80597	39725
Mielecki	132484	131874	64867
Niżański	63189	62651	30806
Przemyski	70688	70161	35058
Przeworski	75370	74856	36810
Ropczycko-sędziszowski	74083	74037	36595
Rzeszowski	176821	177760	88014
Sanocki	89001	88358	43084
Stalowowolski	100034	99235	48025
Strzyżowski	58775	58399	28980
Tarnobrzeski	50550	50104	24542
M. Krosno	43594	43274	20354
M. Przemyśl	55292	54352	25365
M. Rzeszów	198317	199436	94756
M. Tarnobrzeg	43224	42730	20283
Podlaskie	**1132641**	**1126679**	**547823**
Augustowski	54022	53486	26185
Białostocki	159170	160686	79284
Bielski	49987	49258	24226
Grajewski	43756	43344	21415
Hajnowski	38237	37621	18185
Kolneński	35440	35045	17627
Łomżyński	49496	49249	24822
Moniecki	36975	36548	18128
Sejneński	18434	18210	9047
Siemiatycki	40212	39677	19400
Sokólski	60592	59827	29466
Suwalski	34585	34446	17618
Wysokomazowiecki	52834	52442	26299
Zambrowski	41109	40819	20273
M. Białystok	290386	289217	135421
M. Łomża	59263	58925	27999
M. Suwałki	68143	67879	32428
Pomorskie	**2359493**	**2358409**	**1144497**
Bytowski	76266	75760	37765
Chojnicki	95536	95255	46835
Człuchowski	52747	52358	25798
Gdański	133490	135241	66576
Kartuski	155382	156845	78314
Kościerski	72113	72030	35805

WOJEWÓDZTWA VOIVODSHIPS POWIATY POWIATS	2024	2025	
		ogółem total	w tym mężczyźni of which males
Pomorskie (dok.) (cont.)			
Kwidzyński	79612	79101	38952
Lęborski	63448	63178	30782
Malborski	60351	59955	29074
Nowodworski	33392	33072	16375
Pucki	92383	92854	45744
Słupski	95888	95395	47533
Starogardzki	124774	124329	61287
Sztumski	37836	37358	18605
Tczewski	110511	109936	53757
Wejherowski	230818	232280	114494
M. Gdańsk	488651	489328	231363
M. Gdynia	240084	238712	112055
M. Słupsk	84767	84217	39071
M. Sopot	31444	31205	14312
Śląskie	**4291441**	**4261792**	**2047510**
Będziński	143640	142556	68051
Bielski	165708	165607	80982
Bieruńsko-lędziński	59400	59272	29205
Cieszyński	173694	172899	83752
Częstochowski	131042	130415	63832
Gliwicki	112952	112687	54645
Kłobucki	81495	80836	39740
Lubliniecki	74419	73974	36371
Mikołowski	100019	99980	48727
Myszkowski	67049	66492	31988
Pszczyński	110722	110561	54030
Raciborski	98665	97995	47120
Rybnicki	76250	76118	37273
Tarnogórski	138856	138341	66853
Wodzisławski	149463	148409	71981
Zawierciański	110383	109044	52557
Żywiecki	148090	147341	71968
M. Bielsko-Biała	164318	163164	77085
M. Bytom	146290	144598	68861
M. Chorzów	99420	98418	46581
M. Częstochowa	203615	201439	94123
M. Dąbrowa Górnicza	112408	111309	52913
M. Gliwice	168248	166942	79634
M. Jastrzębie-Zdrój	81338	80527	38891
M. Jaworzno	86075	85253	41054
M. Katowice	278885	277415	130867
M. Mysłowice	70741	70160	33810
M. Piekary Śląskie	51373	51030	24404
M. Ruda Śląska	128793	127601	61355
M. Rybnik	129817	128788	62556
M. Siemianowice Śląskie	62817	62311	29393
M. Sosnowiec	184988	182971	85803
M. Świętochłowice	45021	44621	21321
M. Tychy	121063	120081	57316
M. Zabrze	152461	150780	72458
M. Żory	61923	61857	30010

TABL. 5. **LUDNOŚĆ W POWIATACH W LATACH 2024 I 2025 (dok.)**
Stan w dniu 31 grudnia
POPULATION BY POWIATS IN 2024 AND 2025 (cont.)
As of 31 December

WOJEWÓDZTWA VOIVODSHIPS POWIATY POWIATS	2024	2025	
		ogółem total	w tym mężczyźni of which males
Świętokrzyskie	**1157991**	**1147293**	**557264**
Buski	67157	66483	32474
Jędrzejowski	80365	79700	39294
Kazimierski	31373	31082	15257
Kielecki	211645	211250	105065
Konecki	72810	71893	35320
Opatowski	47876	47190	23332
Ostrowiecki	98766	97420	46406
Pińczowski	36283	35844	17591
Sandomierski	70999	70175	33991
Skarżyski	67152	66304	31718
Starachowicki	82681	81873	39623
Staszowski	67817	67168	33243
Włoszczowski	42530	42074	20886
M. Kielce	180537	178837	83064
Warmińsko-mazurskie	**1349172**	**1339498**	**652947**
Bartoszycki	52001	51335	24973
Braniewski	36812	36315	18076
Działdowski	61003	60424	29698
Elbląski	53765	53315	26762
Ełcki	87992	87671	42814
Giżycki	53165	52791	25767
Gołdapski	24612	24365	12019
Iławski	89540	88994	43842
Kętrzyński	56262	55474	26974
Lidzbarski	37756	37313	18227
Mrągowski	47074	46636	22720
Nidzicki	30207	29923	14844
Nowomiejski	41726	41430	20613
Olecki	31717	31451	15586
Olsztyński	130560	131015	64500
Ostródzki	98242	97412	47872
Piski	51550	51114	25362
Szczycieński	66133	65732	32452
Węgorzewski	20611	20306	10094
M. Elbląg	112052	111089	52894
M. Olsztyn	166392	165393	76858
Wielkopolskie	**3479986**	**3471302**	**1685270**
Chodzieski	44876	44507	21769
Czarnkowsko-trzcianecki	82852	82191	40839
Gnieźnieński	140653	139882	68255
Gostyński	72977	72504	35907
Grodziski	51541	51358	25480
Jarociński	69540	69365	33684
Kaliski	81950	81689	40127
Kępiński	55762	55598	27485
Kolski	80743	80042	39133
Koniński	128469	128238	63709

WOJEWÓDZTWA VOIVODSHIPS POWIATY POWIATS	2024	2025	
		ogółem total	w tym mężczyźni of which males
Wielkopolskie (dok.) **(cont.)**			
Kościański	76875	76478	37450
Krotoszyński	74463	73985	36298
Leszczyński	60562	61121	30350
Międzychodzki	35485	35303	17561
Nowotomyski	75015	74955	36891
Obornicki	58657	58471	28878
Ostrowski	157734	157102	76656
Ostrzeszowski	54319	54046	26605
Pilski	129629	128650	62678
Pleszewski	60871	60536	29962
Poznański	454283	459392	223720
Rawicki	58338	58042	28602
Słupecki	56994	56688	28085
Szamotulski	91631	91642	44819
Średzki	60058	60144	29554
Śremski	60939	60745	29672
Turecki	80513	79971	39010
Wągrowiecki	68899	68670	33961
Wolsztyński	56446	56260	27526
Wrzesiński	78199	77999	38128
Złotowski	66975	66431	32714
M. Kalisz	91963	91059	42189
M. Konin	66103	65233	30381
M. Leszno	59521	58766	27779
M. Poznań	536151	534239	249413
Zachodniopomorskie	**1622760**	**1612680**	**780927**
Białogardzki	43964	43526	21352
Choszczeński	44105	43632	21588
Drawski	53003	52484	25696
Goleniowski	81118	81016	39932
Gryficki	56095	55547	27404
Gryfiński	76489	75912	37479
Kamieński	43773	43351	21153
Kołobrzeski	76390	76285	36266
Koszaliński	64359	64245	31962
Łobeski	32974	32619	16165
Myśliborski	61756	61226	30008
Policki	86834	87407	42731
Pyrzycki	35991	35630	17718
Sławieński	52394	51893	25298
Stargardzki	118844	118725	58116
Szczecinecki	72023	71481	34759
Świdwiński	42754	42233	20686
Wałecki	49384	48912	23786
M. Koszalin	105263	104582	49113
M. Szczecin	386706	383786	181478
M. Świnoujście	38541	38188	18237

TABL. 6. **MIASTA WEDŁUG LICZBY MIESZKAŃCÓW ORAZ WOJEWÓDZTW**
Stan w dniu 31 grudnia
TOWNS BY NUMBER OF INHABITANTS AND VOIVODSHIPS
As of 31 December

LATA YEARS / WOJEWÓDZTWA VOIVODSHIPS	Ogółem Total	O liczbie ludności Number of population						
		poniżej 5000 less than 5000	5000—9999	10000—19999	20000—49999	50000—99999	100000—199999	200000 i więcej 200000 and more
LICZBA MIAST NUMBER OF TOWNS								
POLSKA 1980	804	264	185	169	111	38	22	15
POLAND 1990	830	257	177	177	128	48	23	20
2000	883	294	184	183	133	48	23	18
2010	908	316	186	184	135	48	22	17
2020	944	365	186	178	131	47	23	14
2025	**1020**	**456**	**182**	**178**	**121**	**49**	**21**	**13**
Dolnośląskie	93	32	27	18	9	6	—	1
Kujawsko-pomorskie	56	26	10	13	2	3	1	1
Lubelskie	57	32	5	11	5	3	—	1
Lubuskie	44	22	7	9	4	—	2	—
Łódzkie	60	29	8	10	7	5	—	1
Małopolskie	64	22	17	13	9	1	1	1
Mazowieckie	111	52	12	21	19	4	2	1
Opolskie	37	12	14	6	3	1	1	—
Podkarpackie	54	26	9	9	6	3	1	—
Podlaskie	40	23	5	5	4	2	—	1
Pomorskie	43	10	13	5	10	3	—	2
Śląskie	74	16	11	11	16	9	9	2
Świętokrzyskie	51	36	6	4	3	1	1	—
Warmińsko-mazurskie	50	20	9	11	7	1	2	—
Wielkopolskie	120	63	21	19	10	6	—	1
Zachodniopomorskie	66	35	8	13	7	1	1	1
LUDNOŚĆ W TYSIĄCACH POPULATION IN THOUSANDS								
POLSKA 1980	20978,5	786,9	1283,5	2391,7	3465,6	2613,9	3090,0	7346,9
POLAND 1990[a]	23546,0	801,0	1249,0	2544,0	3952,0	3221,0	3004,0	8775,0
2000	23670,3	903,5	1311,3	2679,8	4118,3	3235,0	3118,9	8303,5
2010	23429,1	967,7	1331,5	2706,6	4250,6	3260,5	3014,3	7897,9
2020	22777,3	1040,2	1330,2	2576,0	4098,5	3115,3	3259,5	7357,7
2025	**22152,4**	**1187,5**	**1305,8**	**2575,3**	**3776,9**	**3222,4**	**3026,7**	**7057,8**
Dolnośląskie	1911,5	104,4	183,1	256,2	256,3	438,9	—	672,6
Kujawsko-pomorskie	1138,5	75,8	73,7	172,3	52,2	250,6	192,8	321,1
Lubelskie	919,8	70,1	35,2	161,2	160,7	166,0	—	326,7
Lubuskie	615,3	66,5	58,5	125,8	112,5	—	252,0	—
Łódzkie	1438,5	56,8	53,1	155,3	249,2	284,2	—	639,9
Małopolskie	1641,3	65,1	120,7	195,4	262,9	79,4	101,2	816,6
Mazowieckie	3564,8	118,0	84,5	324,5	627,0	243,5	300,6	1866,7
Opolskie	485,7	30,8	93,1	90,3	93,8	53,1	124,6	—
Podkarpackie	842,2	70,0	61,0	119,3	228,5	163,9	199,4	—
Podlaskie	683,8	57,0	42,6	75,4	92,8	126,8	—	289,2
Pomorskie	1464,9	31,9	95,6	65,7	349,4	194,2	—	728,0
Śląskie	3220,6	46,6	78,5	168,3	529,1	623,0	1296,2	478,9
Świętokrzyskie	517,0	71,3	45,0	57,6	104,1	60,2	178,8	—
Warmińsko-mazurskie	785,0	53,6	68,3	152,2	175,6	58,9	276,5	—
Wielkopolskie	1829,8	174,2	153,6	284,5	269,2	413,9	—	534,2
Zachodniopomorskie	1093,8	95,2	59,5	171,3	213,7	65,7	104,6	383,8

a Dane przybliżone; patrz uwagi do działu „Stan i struktura ludności", pkt 6.
a Approximate data; see notes to the part "Size and structure of population", item 6.

TABL. 7. **LUDNOŚĆ W MIASTACH W LATACH 2024 I 2025**
Stan w dniu 31 grudnia
URBAN POPULATION IN 2024 AND 2025
As of 31 December

WOJEWÓDZTWA VOIVODSHIPS MIASTA TOWNS	2024	2025	
		ogółem total	w tym mężczyźni of which males
Dolnośląskie	**1924741**	**1911484**	**901656**
Wrocław	672882	672601	316628
Wrocław-Fabryczna	214506	213963	100368
Wrocław-Krzyki	198255	198600	93302
Wrocław-Psie Pole	120099	120745	57749
Wrocław-Stare Miasto	43002	42702	19705
Wrocław-Śródmieście	97020	96591	45504
Bardo	2276	2239	1077
Bielawa	27713	27480	12791
Bierutów	4418	4348	2023
Bogatynia	15852	15649	7554
Boguszów-Gorce	14079	13959	6668
Bolesławiec	36795	36642	16986
Bolków	4601	4523	2150
Brzeg Dolny	12395	12258	5816
Bystrzyca Kłodzka	8802	8639	3993
Chocianów	7270	7206	3430
Chojnów	12243	12052	5695
Duszniki-Zdrój	3907	3777	1758
Dzierżoniów	30312	30014	13981
Głogów	61206	60605	28868
Głuszyca	5829	5757	2728
Góra	10623	10472	5015
Gryfów Śląski	6061	5936	2753
Jawor	20298	19945	9544
Jaworzyna Śląska	5015	5020	2445
Jedlina-Zdrój	4578	4560	2151
Jelcz-Laskowice	14912	14738	7104
Jelenia Góra	74194	73470	33936
Kamieniec Ząbkowicki	4291	4272	2054
Kamienna Góra	16838	16710	7942
Karpacz	4140	4090	1886
Kąty Wrocławskie	7127	7057	3368
Kłodzko	24503	24187	11298
Kowary	9520	9363	4420
Kudowa-Zdrój	9145	9021	4261
Lądek-Zdrój	4862	4818	2270
Legnica	90823	89919	42309
Leśna	3942	3879	1875
Lubań	19257	19031	8945
Lubawka	5469	5373	2553
Lubin	66864	65961	30989
Lubomierz	1772	1758	837
Lwówek Śląski	8015	7858	3714
Mieroszów	3676	3624	1761
Międzybórz	2292	2279	1105
Międzylesie	2353	2335	1137
Miękinia	2150	2254	1088
Milicz	10606	10499	4951

WOJEWÓDZTWA VOIVODSHIPS MIASTA TOWNS	2024	2025	
		ogółem total	w tym mężczyźni of which males
Dolnośląskie (cd.) **(cont.)**			
Mirsk	3551	3516	1680
Niemcza	2650	2618	1285
Nowa Ruda	20100	19816	9489
Nowogrodziec	4050	4027	1968
Oborniki Śląskie	8914	8831	4202
Oleśnica	34914	34676	16397
Olszyna	4282	4245	2057
Oława	33086	32928	15671
Piechowice	5668	5601	2681
Pieńsk	5402	5364	2584
Pieszyce	6750	6710	3179
Piława Górna	5847	5753	2768
Polanica-Zdrój	5800	5727	2573
Polkowice	21090	20832	10122
Prochowice	3470	3445	1655
Prusice	2102	2089	998
Przemków	5506	5472	2692
Radków	2209	2196	1058
Siechnice	11366	11627	5553
Sobótka	7076	7098	3374
Stronie Śląskie	4910	4772	2222
Strzegom	14813	14637	6933
Strzelin	11841	11798	5550
Syców	9920	9819	4743
Szczawno-Zdrój	5180	5090	2391
Szczytna	4742	4718	2257
Szklarska Poręba	5588	5427	2562
Ścinawa	5229	5179	2530
Środa Śląska	9520	9496	4492
Świdnica	52050	51357	24052
Świebodzice	21634	21469	10259
Świeradów-Zdrój	3906	3850	1817
Świerzawa	1980	1935	932
Trzebnica	13575	13565	6343
Twardogóra	6111	6059	2914
Wałbrzych	98748	97546	45696
Wąsosz	2510	2486	1202
Węgliniec	2632	2604	1273
Wiązów	2233	2209	1063
Wleń	1564	1530	733
Wojcieszów	3377	3366	1632
Wołów	11942	11865	5721
Zawidów	3729	3689	1735
Ząbkowice Śląskie	14032	13819	6370
Zgorzelec	28466	28095	13120

TABL. 7. **LUDNOŚĆ W MIASTACH W LATACH 2024 I 2025 (cd.)**
Stan w dniu 31 grudnia
URBAN POPULATION IN 2024 AND 2025 (cont.)
As of 31 December

WOJEWÓDZTWA VOIVODSHIPS MIASTA TOWNS	2024	2025	
		ogółem total	w tym mężczyźni of which males
Dolnośląskie (dok.) (cont.)			
Ziębice	7865	7760	3667
Złotoryja	14000	13784	6496
Złoty Stok	2378	2375	1114
Żarów	6334	6264	3013
Żmigród	6193	6172	2981
Kujawsko-pomorskie	**1149668**	**1138488**	**535486**
Bydgoszcz	324043	321100	149867
Toruń	193717	192784	89539
Aleksandrów Kujawski	11426	11303	5337
Barcin	6824	6714	3182
Bobrowniki	1139	1133	554
Brodnica	27940	27695	13298
Brześć Kujawski	4513	4528	2152
Chełmno	17827	17540	8270
Chełmża	13536	13386	6453
Chodecz	1676	1656	765
Ciechocinek	10018	9889	4490
Dobrzyń nad Wisłą	1946	1915	947
Gąsawa	1413	1394	683
Gniewkowo	6621	6541	3153
Golub-Dobrzyń	11122	10945	5220
Górzno	1349	1329	669
Grudziądz	87696	86811	41128
Inowrocław	66543	65742	30711
Izbica Kujawska	2412	2371	1131
Jabłonowo Pomorskie	3635	3587	1715
Janikowo	8041	7935	3776
Janowiec Wielkopolski	3618	3586	1719
Kamień Krajeński	2312	2311	1146
Kcynia	4206	4153	2031
Kikół	2014	1998	993
Koronowo	10583	10533	5088
Kowal	3245	3225	1591
Kowalewo Pomorskie	4022	3989	1904
Kruszwica	8987	8893	4195
Lipno	13253	13191	6268
Lubień Kujawski	1287	1289	599
Lubraniec	2618	2549	1203
Łabiszyn	4300	4229	2048
Łasin	3004	2938	1404
Mogilno	10820	10680	5042
Mrocza	4072	4030	2017
Nakło nad Notecią	16848	16638	7963
Nieszawa	1747	1713	834
Nowe	5364	5317	2548
Pakość	5082	4993	2412
Piotrków Kujawski	4147	4101	1973

WOJEWÓDZTWA VOIVODSHIPS MIASTA TOWNS	2024	2025	
		ogółem total	w tym mężczyźni of which males
Kujawsko-pomorskie (dok.) (cont.)			
Pruszcz	2811	2808	1371
Radziejów	4983	4934	2336
Radzyń Chełmiński	1763	1713	831
Rypin	15215	15143	7195
Sępólno Krajeńskie	8663	8526	4029
Skępe	3379	3354	1594
Solec Kujawski	15140	15039	7299
Strzelno	5156	5117	2424
Szubin	9348	9267	4472
Świecie	24743	24472	11570
Tuchola	12843	12677	6082
Wąbrzeźno	12755	12593	5977
Więcbork	5598	5497	2641
Włocławek	99474	98038	45577
Żnin	12831	12656	6070
Lubelskie	**922698**	**919817**	**430363**
Lublin	328305	326685	150779
Annopol	2279	2252	1104
Bełżyce	5802	5735	2706
Biała Podlaska	53888	53470	25489
Biłgoraj	24543	24312	11447
Bychawa	4414	4336	2012
Chełm	56434	55661	25809
Czemierniki	1295	1284	627
Dęblin	13842	13669	6621
Frampol	1320	1296	629
Goraj	884	868	422
Hrubieszów	15735	15422	7292
Izbica	1660	1628	786
Janów Lubelski	10721	10618	5071
Józefów	2286	2254	1112
Józefów nad Wisłą	775	779	362
Kamionka	1727	1717	807
Kazimierz Dolny	3192	3148	1485
Kock	2843	2799	1355
Końskowola[a]	—	1956	929
Krasnobród	2937	2918	1438
Krasnystaw	17080	16850	8018
Kraśnik	30842	30525	14221
Kurów[a]	—	2595	1234
Lubartów	19566	19371	9109
Lubycza Królewska	2092	2063	997
Łaszczów	1937	1905	913
Łęczna	17378	17203	8228
Łuków	26890	26637	12622
Międzyrzec Podlaski	15230	15107	7337
Modliborzyce	1401	1383	669
Nałęczów	3581	3536	1614
Opole Lubelskie	7756	7637	3622

a Z dniem 1 stycznia 2025 r. miejscowość otrzymała prawa miejskie (gmina zmieniła status z wiejskiej na miejsko-wiejską).
a On 1 January 2025 rural municipality become town (gmina changed its status from rural to urban-rural).

TABL. 7. **LUDNOŚĆ W MIASTACH W LATACH 2024 I 2025 (cd.)**
Stan w dniu 31 grudnia
URBAN POPULATION IN 2024 AND 2025 (cont.)
As of 31 December

WOJEWÓDZTWA VOIVODSHIPS MIASTA TOWNS	2024	2025	
		ogółem total	w tym mężczyźni of which males
Lubelskie (dok.) (cont.)			
Ostrów Lubelski	1901	1890	866
Parczew	10080	10026	4733
Piaski	2412	2396	1110
Piszczac	2073	2045	988
Poniatowa	8123	8000	3669
Puławy	43597	42996	19739
Radzyń Podlaski	14049	13839	6589
Rejowiec	1976	2045	989
Rejowiec Fabryczny	3963	3918	1905
Ryki	8877	8799	4185
Siedliszcze	1309	1311	640
Stoczek Łukowski	2325	2278	1104
Szczebrzeszyn	4676	4656	2210
Świdnik	36468	36215	16993
Tarnogród	3080	3041	1476
Terespol	5054	5018	2415
Tomaszów Lubelski	17598	17292	8151
Turobin	797	792	385
Tyszowce	1815	1775	886
Urzędów	1703	1712	846
Wąwolnica	—	867	408
Włodawa	11934	11761	5576
Zamość	57516	56844	26373
Zwierzyniec	2737	2682	1261
Lubuskie	**620541**	**615288**	**292555**
Zielona Góra	138869	138476	65474
Gorzów Wielkopolski	114700	113569	53296
Babimost	3790	3743	1826
Brody	845	832	421
Bytom Odrzański	3870	3854	1867
Cybinka	2646	2619	1306
Czerwieńsk	3723	3667	1793
Dobiegniew	2973	2998	1480
Drezdenko	9344	9206	4398
Gozdnica	2681	2636	1288
Gubin	15375	15212	7254
Iłowa	3547	3476	1656
Jasień	3984	3910	1928
Kargowa	3817	3786	1854
Kostrzyn nad Odrą	17428	17261	8458
Kożuchów	8825	8754	4160
Krosno Odrzańskie	10315	10209	4907
Lubniewice	1981	1988	981
Lubsko	12697	12543	6048
Łęknica	2195	2172	1055
Małomice	3396	3397	1644
Międzyrzecz	16593	16372	7776
Nowa Sól	35545	35230	16632
Nowe Miasteczko	2599	2578	1233
Nowogród Bobrzański	4675	4623	2257

WOJEWÓDZTWA VOIVODSHIPS MIASTA TOWNS	2024	2025	
		ogółem total	w tym mężczyźni of which males
Lubuskie (dok.) (cont.)			
Ośno Lubuskie	3867	3848	1877
Otyń	1783	1814	922
Rzepin	6348	6319	3054
Skwierzyna	8987	8874	4222
Sława	4074	4012	1915
Słubice	16090	15997	7546
Strzelce Krajeńskie	9608	9517	4511
Sulechów	15330	15203	7219
Sulęcin	9607	9495	4609
Szlichtyngowa	1240	1216	608
Szprotawa	10363	10229	4836
Świebodzin	20668	20480	9705
Torzym	2374	2356	1144
Trzciel	2215	2194	1054
Witnica	6364	6327	3098
Wschowa	12843	12738	6076
Zbąszynek	4842	4809	2307
Żagań	23136	22800	10932
Żary	34389	33949	15928
Łódzkie	**1452889**	**1438504**	**667492**
Łódź	645693	639890	292329
Łódź-Bałuty	180026	177807	79991
Łódź-Górna	150623	148611	68179
Łódź-Polesie	128444	127975	58491
Łódź-Śródmieście	55297	54713	25505
Łódź-Widzew	131303	130784	60163
Aleksandrów Łódzki	22023	21929	10275
Bełchatów	51637	50961	24449
Biała Rawska	2917	2896	1384
Białaczów	1098	1090	529
Błaszki	1952	1897	921
Bolesławiec	873	870	404
Bolimów	894	889	459
Brzeziny	11852	11750	5552
Dąbrowice	947	931	449
Drzewica	3462	3399	1648
Działoszyn	5154	5102	2436
Głowno	12956	12830	6047
Grabów	1008	1000	477
Inowłódz	765	772	329
Jeżów	1252	1261	628
Kamieńsk	2598	2581	1244
Kiernozia	794	794	372
Koluszki	11925	11785	5524
Konstantynów Łódzki	19276	19278	9073
Krośniewice	3935	3870	1810
Kutno	40349	39973	18507
Lutomiersk	1566	1557	781
Lututów	2171	2157	1070
Łask	15849	15628	7300

TABL. 7. **LUDNOŚĆ W MIASTACH W LATACH 2024 I 2025 (cd.)**
Stan w dniu 31 grudnia
URBAN POPULATION IN 2024 AND 2025 (cont.)
As of 31 December

WOJEWÓDZTWA VOIVODSHIPS MIASTA TOWNS	2024	2025	
		ogółem total	w tym mężczyźni of which males
Łódzkie (dok.) (cont.)			
Łęczyca	12853	12645	5844
Łowicz	25611	25313	11806
Opoczno	18677	18407	8728
Osjaków	1332	1344	663
Ozorków	17902	17643	8240
Pabianice	59910	59302	27348
Pajęczno	6281	6189	3023
Parzęczew	930	918	453
Piątek	1541	1499	701
Piotrków Trybunalski	66022	65435	30595
Poddębice	6674	6586	3084
Przedbórz	3117	3054	1431
Radomsko	42412	41909	19858
Rawa Mazowiecka	15783	15553	7373
Rozprza	1623	1629	793
Rzgów	3453	3454	1625
Sieradz	38299	37764	17669
Skierniewice	45121	44814	21206
Stryków	3329	3287	1574
Sulejów	5876	5829	2825
Szadek	1750	1751	820
Tomaszów Mazowiecki	56681	56055	26084
Tuszyn	7135	7114	3425
Ujazd	1499	1463	697
Uniejów	2974	2966	1364
Warta	2889	2852	1332
Wieluń	20141	19771	9174
Wieruszów	8217	8130	3826
Wolbórz	2237	2211	1034
Zduńska Wola	37914	37532	17690
Zelów	6930	6835	3321
Zgierz	52938	52418	24363
Złoczew	3384	3353	1588
Żarnów	1107	1100	540
Żychlin	7401	7289	3398
Małopolskie	**1639583**	**1641302**	**775331**
Kraków	809168	816614	382723
Alwernia	3211	3129	1535
Andrychów	18071	17867	8483
Biecz	4267	4200	2030
Bobowa	3067	3045	1538
Bochnia	28339	28187	13377
Brzesko	15795	15738	7414
Brzeszcze	10548	10411	5003
Bukowno	9288	9104	4320
Chełmek	8297	8175	3879
Chrzanów	33522	33193	15685
Ciężkowice	2484	2464	1214
Czarny Dunajec	3652	3636	1698
Czchów	2263	2223	1112

WOJEWÓDZTWA VOIVODSHIPS MIASTA TOWNS	2024	2025	
		ogółem total	w tym mężczyźni of which males
Małopolskie (dok.) (cont.)			
Dąbrowa Tarnowska	11393	11350	5485
Dobczyce	6124	6096	2980
Gorlice	25166	24825	11821
Grybów	5918	5857	2806
Jordanów	5396	5365	2589
Kalwaria Zebrzydowska	4267	4233	2095
Kęty	17537	17419	8299
Koszyce	765	757	361
Krynica-Zdrój	9434	9294	4269
Krzeszowice	9763	9722	4520
Książ Wielki	850	821	377
Libiąż	15788	15615	7505
Limanowa	14365	14224	6977
Maków Podhalański	5497	5450	2632
Miechów	10857	10755	5079
Mszana Dolna	7807	7808	3765
Muszyna	4435	4373	2069
Myślenice	17684	17548	8367
Niepołomice	17227	17572	8582
Nowe Brzesko	1593	1583	784
Nowy Sącz	79821	79416	37840
Nowy Targ	33040	32956	15564
Nowy Wiśnicz	2719	2695	1350
Olkusz	31896	31538	14956
Oświęcim	35313	35005	16503
Piwniczna-Zdrój	5322	5267	2543
Proszowice	5717	5655	2652
Rabka-Zdrój	12135	12072	5674
Radłów	2705	2695	1312
Ryglice	2644	2627	1308
Skała	3856	3833	1929
Skawina	23868	23766	11314
Słomniki	4159	4134	1974
Stary Sącz	8606	8555	4215
Sucha Beskidzka	8727	8688	4173
Sułkowice	6486	6523	3179
Szczawnica	5192	5120	2447
Szczucin	4065	4043	1955
Świątniki Górne	2387	2383	1143
Tarnów	102123	101177	47399
Trzebinia	18298	18121	8765
Tuchów	6142	6074	2912
Wadowice	16929	16748	7826
Wieliczka	28173	28485	13693
Wojnicz	3132	3082	1487
Wolbrom	8006	7910	3800
Zakliczyn	1572	1561	782
Zakopane	25059	24921	11595
Zator	3576	3538	1725
Żabno	4077	4061	1943

TABL. 7. **LUDNOŚĆ W MIASTACH W LATACH 2024 I 2025 (cd.)**
Stan w dniu 31 grudnia
URBAN POPULATION IN 2024 AND 2025 (cont.)
As of 31 December

WOJEWÓDZTWA VOIVODSHIPS MIASTA TOWNS	2024	2025	
		ogółem total	w tym mężczyźni of which males
Mazowieckie	**3569116**	**3564798**	**1669325**
M.st. Warszawa	1863845	1866729	863051
Capital City			
dz. Bemowo	128895	129068	60272
dz. Białołęka	161428	163791	78163
dz. Bielany	130527	129774	59271
dz. Mokotów	224935	228098	103688
dz. Ochota	78643	77872	35649
dz. Praga-Południe	186302	186401	84500
dz. Praga-Północ	59183	58704	26852
dz. Rembertów	25010	24981	11902
dz. Śródmieście	96225	94851	42311
dz. Targówek	122711	122092	56281
dz. Ursus	71020	72213	34403
dz. Ursynów	149879	148690	68718
dz. Wawer	89544	90524	43054
dz. Wesoła	26698	26694	12911
dz. Wilanów	53162	53547	25276
dz. Włochy	50753	51499	24419
dz. Wola	150203	149362	68494
dz. Żoliborz	58727	58568	26887
Białobrzegi	6357	6329	3034
Bieżuń	1683	1646	809
Błonie	12165	12226	5733
Bodzanów	1132	1123	548
Brok	1702	1684	845
Brwinów	14624	14648	6946
Cegłów	2344	2358	1164
Chorzele	2879	2867	1421
Ciechanów	41474	41234	19613
Ciepielów	707	716	321
Czerwińsk nad Wisłą	975	970	490
Dobre	1823	1810	874
Drobin	2604	2568	1252
Garwolin	17258	17244	8221
Gąbin	4108	4058	1923
Gielniów	768	768	378
Glinojeck	2748	2721	1345
Głowaczów	807	801	391
Gostynin	16695	16458	7653
Góra Kalwaria	12216	12254	5808
Grodzisk Mazowiecki	35156	35516	16818
Grójec	16726	16681	7860
Halinów	3703	3656	1799
Iłża	4182	4113	1948
Jadów	895	886	426
Jastrząb	1187	1181	582
Jedlnia-Letnisko	3972	3958	1903
Józefów	21235	21139	10034
Kałuszyn	2675	2652	1337
Karczew	9191	9054	4348
Kazanów[a]	—	396	195
Kobyłka	28599	28850	13962
Konstancin-Jeziorna	16777	16598	7763
Kosów Lacki	1964	1953	990
Kozienice	15237	15009	7011
Latowicz	1343	1331	666

WOJEWÓDZTWA VOIVODSHIPS MIASTA TOWNS	2024	2025	
		ogółem total	w tym mężczyźni of which males
Mazowieckie (cd.) **(cont.)**			
Legionowo	52247	51869	24396
Lipsko	4912	4812	2285
Lubowidz	1463	1457	696
Łaskarzew	4447	4400	2183
Łochów	6502	6509	3210
Łomianki	18248	18142	8716
Łosice	6777	6745	3212
Maciejowice	1415	1404	721
Magnuszew	973	971	463
Maków Mazowiecki	8818	8699	4072
Marki	46163	46963	22851
Milanówek	16317	16244	7624
Mińsk Mazowiecki	39645	39467	18622
Mława	30693	30607	14572
Mogielnica	2111	2098	1039
Mordy	1580	1552	734
Mrozy	3635	3618	1734
Mszczonów	6022	5978	2785
Myszyniec	3176	3134	1547
Nasielsk	7286	7279	3613
Nowe Miasto	1510	1499	736
Nowe Miasto nad Pilicą	3430	3372	1585
Nowy Dwór Mazowiecki	28469	28422	13662
Odrzywół	1104	1115	561
Osieck	47696	47351	22356
Ostrołęka	933	982	486
Ostrów Mazowiecka	21400	21251	9979
Otwock	43527	43118	20377
Ożarów Mazowiecki	15940	16380	7946
Piaseczno	51678	51449	24446
Piastów	22719	22567	10694
Pilawa	4427	4418	2154
Pionki	15824	15566	7311
Płock	110015	108772	50944
Płońsk	21381	21280	9882
Podkowa Leśna	3741	3708	1773
Pruszków	65686	65936	31108
Przasnysz	16189	16077	7656
Przysucha	5191	5121	2483
Przytyk	906	899	426
Pułtusk	18973	18852	8960
Raciąż	3932	3870	1869
Radom	193777	191819	90650
Radzymin	15333	15821	7666
Różan	2566	2578	1227
Sanniki	1709	1695	794
Serock	5381	5487	2649
Siedlce	74780	74251	35073
Siennica	2299	2288	1126
Sienno	948	928	452
Sierpc	16692	16540	7842
Skaryszew	4446	4459	2167
Sochaczew	33154	32786	15380

a Z dniem 1 stycznia 2025 r. miejscowość otrzymała prawa miejskie (gmina zmieniła status z wiejskiej na miejsko-wiejską).
a On 1 January 2025 rural municipality become town (gmina changed its status from rural to urban-rural).

TABL. 7. **LUDNOŚĆ W MIASTACH W LATACH 2024 I 2025 (cd.)**
Stan w dniu 31 grudnia
URBAN POPULATION IN 2024 AND 2025 (cont.)
As of 31 December

WOJEWÓDZTWA VOIVODSHIPS MIASTA TOWNS	2024	2025	
		ogółem total	w tym mężczyźni of which males
Mazowieckie (dok.) (cont.)			
Sochocin	1894	1874	913
Sokołów Podlaski	18209	18048	8578
Solec nad Wisłą	907	876	424
Sulejówek	21568	21693	10347
Szydłowiec	10401	10214	4849
Tarczyn	4371	4433	2112
Tłuszcz	8064	8058	3888
Warka	11870	11850	5712
Węgrów	11718	11653	5530
Wiskitki	1478	1476	721
Wołomin	35313	35115	16378
Wyszków	25857	25656	12286
Wyszogród	2344	2314	1131
Wyśmierzyce	864	858	441
Zakroczym	3119	3093	1560
Ząbki	45538	45654	22084
Zielonka	18047	17992	8577
Zwoleń	7081	6964	3315
Żelechów	3655	3608	1743
Żuromin	8415	8298	3898
Żyrardów	38401	38281	17881
Opolskie	**490784**	**485670**	**229606**
Opole	125492	124563	58225
Baborów	2721	2659	1286
Biała	2224	2195	1053
Brzeg	33101	32724	15479
Byczyna	3309	3263	1574
Dobrodzień	3424	3402	1619
Głogówek	5418	5325	2534
Głubczyce	11452	11300	5283
Głuchołazy	12474	12298	5793
Gogolin	6421	6404	3109
Gorzów Śląski	2418	2417	1162
Grodków	7800	7671	3653
Kędzierzyn-Koźle	53849	53140	25243
Kietrz	5418	5329	2560
Kluczbork	21607	21232	10070
Kolonowskie	3189	3171	1531
Korfantów	1692	1682	782
Krapkowice	15139	15031	7037
Leśnica	2517	2505	1194
Lewin Brzeski	5537	5485	2651
Namysłów	16716	16712	7895
Niemodlin	5734	5618	2652
Nysa	40287	39887	18673
Olesno	8957	8938	4224
Otmuchów	6096	6038	2875
Ozimek	7780	7659	3634
Paczków	6527	6423	3077

WOJEWÓDZTWA VOIVODSHIPS MIASTA TOWNS	2024	2025	
		ogółem total	w tym mężczyźni of which males
Opolskie (dok.) (cont.)			
Praszka	6975	6873	3273
Prószków	2542	2542	1178
Prudnik	18689	18424	8711
Strzelce Opolskie	16734	16529	7963
Strzeleczki	1521	1514	715
Tułowice	3591	3575	1711
Ujazd	1833	1835	911
Wołczyn	5267	5193	2492
Zawadzkie	6298	6206	3013
Zdzieszowice	10035	9908	4771
Podkarpackie	**846651**	**842156**	**401585**
Rzeszów	198317	199436	94756
Baranów Sandomierski	1386	1381	689
Bircza	976	961	482
Błażowa	2074	2054	1003
Boguchwała	6329	6351	3015
Brzostek	2663	2648	1303
Brzozów	7168	7149	3384
Cieszanów	1794	1776	924
Dębica	42600	42223	20253
Dubiecko	784	786	400
Dukla	1919	1904	899
Dynów	5959	5925	2928
Głogów Małopolski	10871	11112	5555
Iwonicz-Zdrój	1511	1494	719
Jarosław	34966	34707	16288
Jasło	32378	32042	15204
Jawornik Polski	1158	1147	570
Jedlicze	5462	5424	2644
Kańczuga	2859	2871	1365
Kolbuszowa	8394	8316	3952
Kołaczyce	1359	1349	670
Krosno	43594	43274	20354
Lesko	5042	4978	2318
Leżajsk	12564	12395	5913
Lubaczów	11235	11125	5261
Łańcut	17772	17809	8587
Mielec	56515	56032	26858
Narol	1941	1908	957
Nisko	14310	14117	6825
Nowa Dęba	10268	10091	4781
Nowa Sarzyna	5259	5190	2432
Oleszyce	2779	2721	1353
Pilzno	4977	4955	2428
Pruchnik	3621	3604	1785
Przecław	1831	1833	904

TABL. 7. **LUDNOŚĆ W MIASTACH W LATACH 2024 I 2025 (cd.)**
Stan w dniu 31 grudnia
URBAN POPULATION IN 2024 AND 2025 (cont.)
As of 31 December

WOJEWÓDZTWA VOIVODSHIPS MIASTA TOWNS	2024	2025	
		ogółem total	w tym mężczyźni of which males
Podkarpackie (dok.) (cont.)			
Przemyśl	55292	54352	25365
Przeworsk	14422	14354	6859
Radomyśl Wielki	3452	3489	1721
Radymno	4873	4814	2364
Ropczyce	15855	15834	7723
Rudnik nad Sanem	6315	6238	3027
Rymanów	3508	3456	1693
Sanok	33844	33488	15729
Sędziszów Małopolski	12423	12472	6130
Sieniawa	1985	1947	950
Sokołów Małopolski	4376	4395	2141
Stalowa Wola	54300	53540	25431
Strzyżów	8327	8253	3935
Tarnobrzeg	43224	42730	20283
Tyczyn	4627	4700	2276
Ulanów	1343	1340	659
Ustrzyki Dolne	8246	8150	3863
Zagórz	4865	4809	2371
Zaklików	2739	2707	1306
Podlaskie	**688048**	**683822**	**324078**
Białystok	290386	289217	135421
Augustów	28793	28518	13396
Bielsk Podlaski	23558	23241	11075
Brańsk	3469	3407	1735
Choroszcz	6185	6288	3117
Ciechanowiec	4334	4298	2102
Czarna Białostocka	8503	8425	3992
Czyżew	2457	2439	1211
Dąbrowa Białostocka	4956	4890	2323
Drohiczyn	1735	1707	832
Goniądz	1697	1655	774
Grajewo	20724	20551	9848
Hajnówka	18709	18452	8668
Jedwabne	1671	1659	821
Kleszczele	1026	1002	502
Knyszyn	2637	2619	1285
Kolno	9772	9685	4663
Krynki	2105	2071	985
Lipsk	2034	1996	954
Łapy	14253	14106	6778
Łomża	59263	58925	27999
Michałowo	2712	2679	1310
Mońki	9330	9247	4353

WOJEWÓDZTWA VOIVODSHIPS MIASTA TOWNS	2024	2025	
		ogółem total	w tym mężczyźni of which males
Podlaskie (dok.) (cont.)			
Nowogród	2066	2078	1015
Rajgród	1378	1345	667
Sejny	4818	4739	2239
Siemiatycze	13297	13171	6183
Sokółka	16937	16735	7929
Stawiski	1975	1960	982
Suchowola	2003	1954	960
Supraśl	4289	4255	2035
Suraż	952	948	469
Suwałki	68143	67879	32428
Szczuczyn	3093	3040	1499
Szepietowo	1963	1951	989
Tykocin	1838	1835	900
Wasilków	12831	12919	6288
Wysokie Mazowieckie	8993	8915	4282
Zabłudów	2495	2518	1233
Zambrów	20668	20503	9836
Pomorskie	**1465450**	**1464912**	**695539**
Gdańsk	488651	489328	231363
Brusy	5049	5030	2461
Bytów	16178	16047	7789
Chojnice	38360	38109	18187
Czarna Woda	2640	2620	1277
Czarne	5520	5462	2648
Czersk	9775	9777	4800
Człuchów	12896	12778	6018
Debrzno	4795	4763	2352
Dzierzgoń	4810	4754	2331
Gdynia	240084	238712	112055
Gniew	6054	5948	2849
Hel	2715	2666	1297
Jastarnia	2571	2533	1260
Kartuzy	13614	13415	6374
Kępice	3220	3207	1587
Kobylnica[a]	—	5174	2499
Kościerzyna	23264	23131	11115
Krynica Morska	1157	1127	557
Kwidzyn	36565	36192	17262
Lębork	33791	33541	15977
Łeba	3018	2966	1426
Malbork	36520	36147	17222
Miastko	9235	9014	4320
Nowy Dwór Gdański	9392	9335	4478
Nowy Staw	3921	3892	1885
Pelplin	7079	7040	3489
Prabuty	7996	7939	3898
Pruszcz Gdański	32263	32339	15526

a Z dniem 1 stycznia 2025 r. miejscowość otrzymała prawa miejskie (gmina zmieniła status z wiejskiej na miejsko-wiejską).
a On 1 January 2025 rural municipality become town (gmina changed its status from rural to urban-rural).

TABL. 7. **LUDNOŚĆ W MIASTACH W LATACH 2024 I 2025 (cd.)**
Stan w dniu 31 grudnia
URBAN POPULATION IN 2024 AND 2025 (cont.)
As of 31 December

WOJEWÓDZTWA VOIVODSHIPS MIASTA TOWNS	2024	2025	
		ogółem total	w tym mężczyźni of which males
Pomorskie (dok.) (cont.)			
Puck	10345	10230	4838
Reda	28888	29066	14278
Rumia	53770	54107	26198
Skarszewy	6558	6497	3149
Skórcz	3438	3388	1657
Słupsk	84767	84217	39071
Sopot	31444	31205	14312
Starogard Gdański	44982	44672	21348
Sztum	8891	8713	4169
Tczew	56410	55922	26699
Ustka	13461	13211	6151
Wejherowo	45520	44983	21641
Władysławowo	9119	8992	4384
Żukowo	6724	6723	3342
Śląskie	**3248196**	**3220636**	**1536027**
Katowice	278885	277415	130867
Będzin	53250	52460	24823
Bielsko-Biała	164318	163164	77085
Bieruń	18738	18627	9196
Blachownia	8962	8875	4135
Bytom	146290	144598	68861
Chorzów	99420	98418	46581
Cieszyn	32526	32217	15158
Czechowice-Dziedzice	34622	34564	16596
Czeladź	29503	29373	13944
Czerwionka-Leszczyny	26245	26031	12714
Częstochowa	203615	201439	94123
Dąbrowa Górnicza	112408	111309	52913
Gliwice	168248	166942	79634
Imielin	9430	9467	4662
Jastrzębie-Zdrój	81338	80527	38891
Jaworzno	86075	85253	41054
Kalety	8094	7989	3913
Kłobuck	12135	12012	5737
Knurów	35298	34919	16797
Koniecpol	5272	5161	2477
Koziegłowy	2369	2359	1126
Krzanowice	1958	1951	940
Krzepice	4083	4032	1956
Kuźnia Raciborska	4572	4541	2228
Lędziny	16269	16167	8030
Lubliniec	23171	22931	11156
Łaziska Górne	20981	20826	10079
Łazy	6290	6239	2995

WOJEWÓDZTWA VOIVODSHIPS MIASTA TOWNS	2024	2025	
		ogółem total	w tym mężczyźni of which males
Śląskie (dok.) (cont.)			
Miasteczko Śląskie	6901	6805	3271
Mikołów	41532	41478	20009
Mysłowice	70741	70160	33810
Myszków	29006	28660	13603
Ogrodzieniec	3911	3678	1792
Olsztyn	2476	2436	1173
Orzesze	22160	22242	11017
Piekary Śląskie	51373	51030	24404
Pilica	1738	1714	826
Poręba	8012	7949	3838
Przyrów	1083	1079	528
Pszczyna	24729	24478	11718
Pszów	12892	12767	6209
Pyskowice	17224	17160	8245
Racibórz	49150	48750	23060
Radlin	16730	16594	7957
Radzionków	15989	15926	7636
Ruda Śląska	128793	127601	61355
Rybnik	129817	128788	62556
Rydułtowy	20017	19756	9536
Siemianowice Śląskie	62817	62311	29393
Siewierz	5772	5779	2785
Skoczów	13203	13033	6105
Sławków	6781	6762	3266
Sosnowiec	184988	182971	85803
Sośnicowice	1965	1968	849
Strumień	3526	3493	1753
Szczekociny	3292	3269	1629
Szczyrk	5200	5110	2473
Świętochłowice	45021	44621	21321
Tarnowskie Góry	61210	61001	29219
Toszek	3469	3441	1689
Tychy	121063	120081	57316
Ustroń	15843	15871	7485
Wilamowice	3162	3148	1567
Wisła	10494	10416	4958
Włodowice	1155	1149	560
Wodzisław Śląski	44460	44017	21093
Wojkowice	8382	8317	3981
Woźniki	4081	4064	2031
Zabrze	152461	150780	72458
Zawiercie	45564	44922	21067
Żarki	4306	4313	2082
Żory	61923	61857	30010
Żywiec	29419	29085	13920

TABL. 7. **LUDNOŚĆ W MIASTACH W LATACH 2024 I 2025 (cd.)**
Stan w dniu 31 grudnia
URBAN POPULATION IN 2024 AND 2025 (cont.)
As of 31 December

WOJEWÓDZTWA VOIVODSHIPS MIASTA TOWNS	2024	2025	
		ogółem total	w tym mężczyźni of which males
Świętokrzyskie	**522311**	**516993**	**243010**
Kielce	180537	178837	83064
Bodzentyn	2076	2025	1039
Bogoria	1091	1086	510
Busko-Zdrój	14079	13844	6337
Chęciny	4303	4268	2058
Chmielnik	3364	3299	1540
Ćmielów	2762	2702	1308
Daleszyce	2738	2689	1341
Działoszyce	820	811	386
Gowarczów	1304	1293	646
Iwaniska	1197	1193	587
Jędrzejów	13849	13652	6399
Kazimierza Wielka	4951	4912	2284
Klimontów	1726	1696	806
Końskie	17145	16901	7956
Koprzywnica	2350	2312	1130
Kunów	2686	2671	1315
Łagów	1519	1497	783
Łopuszno	1419	1441	697
Małogoszcz	3297	3271	1565
Morawica	1737	1702	839
Nowa Słupia	1287	1253	611
Nowy Korczyn	882	879	429
Oleśnica	1706	1701	824
Opatowiec	305	305	138
Opatów	5835	5732	2660
Osiek	1955	1950	966
Ostrowiec Świętokrzyski	61188	60246	28186
Ożarów	4137	4059	1937
Pacanów	1024	1016	469
Piekoszów	2978	2973	1426
Pierzchnica	1213	1145	549
Pińczów	9542	9439	4479
Połaniec	7343	7241	3487
Radoszyce	2769	2700	1331
Sandomierz	20984	20709	9502
Sędziszów	6065	5986	2951
Skalbmierz	1177	1162	564
Skarżysko-Kamienna	40650	40099	18819
Sobków[a]	—	985	486
Starachowice	43773	43278	20457
Staszów	13362	13203	6279
Stąporków	5014	4952	2371
Stopnica	1101	1081	510
Suchedniów	7346	7253	3541
Szydłów	951	944	493
Wąchock	2413	2381	1170
Wiślica	442	441	212
Włoszczowa	9414	9311	4341
Wodzisław	923	908	455
Zawichost	1582	1559	777
Warmińsko-mazurskie	**792466**	**784978**	**372086**
Olsztyn	166392	165393	76858
Barczewo	7292	7250	3523

WOJEWÓDZTWA VOIVODSHIPS MIASTA TOWNS	2024	2025	
		ogółem total	w tym mężczyźni of which males
Warmińsko-mazurskie (dok.) (cont.)			
Bartoszyce	21055	20767	9708
Biała Piska	3653	3599	1760
Biskupiec	9865	9752	4507
Bisztynek	2114	2074	951
Braniewo	15827	15625	7536
Dobre Miasto	9199	9117	4343
Działdowo	19949	19777	9489
Elbląg	112052	111089	52894
Ełk	59250	58889	28060
Frombork	1976	1952	931
Giżycko	26832	26482	12540
Gołdap	13057	12960	6244
Górowo Iławeckie	3578	3509	1657
Iława	32013	31798	15141
Jeziorany	2894	2870	1320
Kętrzyn	24795	24427	11567
Kisielice	1983	1965	953
Korsze	3871	3811	1839
Lidzbark	7122	7006	3290
Lidzbark Warmiński	14266	14117	6637
Lubawa	10670	10649	5182
Mikołajki	3298	3229	1541
Miłakowo	2388	2355	1166
Miłomłyn	2428	2416	1200
Młynary	1637	1618	791
Morąg	12534	12392	5943
Mrągowo	20304	20008	9474
Nidzica	12449	12260	5855
Nowe Miasto Lubawskie	10004	9878	4656
Olecko	15580	15494	7339
Olsztynek	7177	7162	3418
Orneta	7867	7773	3694
Orzysz	5200	5175	2559
Ostróda	31028	30755	14434
Pasłęk	11630	11460	5457
Pasym	2383	2360	1158
Pieniężno	2368	2329	1079
Pisz	17400	17160	8377
Reszel	3962	3853	1808
Ruciane-Nida	4001	3927	1861
Ryn	2643	2594	1261
Sępopol	1860	1838	880
Susz	5222	5150	2490
Szczytno	21585	21323	10137
Tolkmicko	2379	2355	1127
Węgorzewo	10490	10336	5049
Wielbark	2958	2938	1454
Zalewo	1986	1962	948

a Z dniem 1 stycznia 2025 r. miejscowość otrzymała prawa miejskie (gmina zmieniła status z wiejskiej na miejsko-wiejską).
a On 1 January 2025 rural municipality become town (gmina changed its status from rural to urban-rural).

TABL. 7. **LUDNOŚĆ W MIASTACH W LATACH 2024 I 2025 (cd.)**
Stan w dniu 31 grudnia
URBAN POPULATION IN 2024 AND 2025 (cont.)
As of 31 December

WOJEWÓDZTWA VOIVODSHIPS MIASTA TOWNS	2024	2025	
		ogółem total	w tym mężczyźni of which males
Wielkopolskie	**1840426**	**1829771**	**866555**
Poznań	536151	534239	249413
Poznań-Grunwald	117442	116623	54029
Poznań-Jeżyce	85143	85801	40097
Poznań-Nowe Miasto	129266	128764	60650
Poznań-Stare Miasto	146905	146182	68041
Poznań-Wilda	57395	56869	26596
Bojanowo	2782	2751	1347
Borek Wielkopolski	2417	2404	1191
Budzyń	4666	4622	2270
Buk	5471	5420	2552
Chocz	1609	1578	783
Chodzież	17043	16812	7916
Czarnków	9771	9638	4627
Czempiń	5072	4959	2380
Czerniejewo	2555	2542	1248
Dąbie	1678	1669	804
Dobra	1307	1282	631
Dobrzyca	2906	2884	1433
Dolsk	1537	1527	742
Gniezno	62820	62018	29465
Golina	4237	4206	2035
Gołańcz	3140	3110	1553
Gostyń	19650	19484	9316
Grabów nad Prosną	1903	1883	902
Grodzisk Wielkopolski	15115	15033	7356
Jaraczewo	1374	1350	657
Jarocin	26291	26240	12426
Jastrowie	8199	8140	3963
Jutrosin	1839	1827	879
Kaczory	2756	2769	1320
Kalisz	91963	91059	42189
Kępno	13395	13322	6326
Kleczew	3815	3803	1830
Kłecko	2495	2455	1215
Kłodawa	5775	5719	2735
Kobylin	3195	3180	1568
Koło	19078	18773	8696
Konin	66103	65233	30381
Kostrzyn	9851	9861	4755
Kościan	23110	22956	10877
Koźmin Wielkopolski	6047	6002	2857
Koźminek	1815	1800	891
Kórnik	8110	8107	3867
Krajenka	3439	3399	1631
Krobia	4528	4539	2200
Krotoszyn	28005	27786	13305
Krzywiń	1652	1653	819
Krzyż Wielkopolski	5823	5762	2786
Książ Wielkopolski	2924	2940	1433
Leszno	59521	58766	27779

WOJEWÓDZTWA VOIVODSHIPS MIASTA TOWNS	2024	2025	
		ogółem total	w tym mężczyźni of which males
Wielkopolskie (cd.) **(cont.)**			
Luboń	32829	32727	15589
Lwówek	2904	2874	1372
Łobżenica	2747	2692	1307
Margonin	2940	2922	1445
Miasteczko Krajeńskie	1063	1067	518
Miejska Górka	3029	3029	1463
Mieścisko	2399	2391	1174
Międzychód	9888	9792	4736
Mikstat	1669	1643	800
Miłosław	3384	3339	1614
Mosina	14493	14491	6927
Murowana Goślina	10260	10278	5057
Nekla	3858	3862	1870
Nowe Skalmierzyce	4546	4493	2136
Nowy Tomyśl	13404	13282	6250
Oborniki	17087	16896	8021
Obrzycko	2383	2405	1176
Odolanów	4909	4876	2392
Okonek	3569	3516	1683
Opalenica	9203	9179	4433
Opatówek	3481	3450	1608
Osieczna	2434	2420	1167
Ostroróg	1821	1802	873
Ostrów Wielkopolski	68637	68111	32348
Ostrzeszów	13451	13333	6280
Piła	69383	68762	32794
Pleszew	16499	16385	7854
Pniewy	8039	7995	3855
Pobiedziska	9899	9943	4781
Pogorzela	2037	2031	1012
Poniec	2905	2896	1384
Przedecz	1493	1478	737
Puszczykowo	9190	9158	4418
Pyzdry	2911	2886	1398
Rakoniewice	3618	3637	1775
Raszków	2079	2056	1032
Rawicz	19482	19275	9135
Rogoźno	10694	10674	5225
Rychtal	1325	1331	653
Rychwał	2371	2347	1178
Rydzyna	2867	2870	1391
Sieraków	5771	5693	2798
Skoki	4819	4843	2385
Słupca	12802	12674	5983
Sompolno	3306	3279	1568
Stawiszyn	1353	1335	656
Stęszew	5857	5800	2779
Sulmierzyce	2708	2690	1336
Swarzędz	27934	27504	13092
Szamocin	3887	3856	1854

TABL. 7. **LUDNOŚĆ W MIASTACH W LATACH 2024 I 2025 (dok.)**
Stan w dniu 31 grudnia
URBAN POPULATION IN 2024 AND 2025 (cont.)
As of 31 December

WOJEWÓDZTWA VOIVODSHIPS MIASTA TOWNS	2024	2025	
		ogółem total	w tym mężczyźni of which males
Wielkopolskie (dok.) (cont.)			
Szamotuły	18053	17909	8414
Ślesin	3076	3068	1509
Śmigiel	5592	5558	2695
Śrem	27488	27110	12721
Środa Wielkopolska	24312	24284	11659
Trzcianka	16317	16200	7756
Trzemeszno	7195	7132	3441
Tuliszków	2983	2928	1423
Turek	24165	23811	11093
Ujście	3310	3274	1597
Wągrowiec	25371	25223	12096
Wieleń	5554	5473	2727
Wielichowo	1648	1635	785
Witkowo	7347	7300	3541
Wolsztyn	11762	11595	5428
Wronki	10382	10272	5025
Września	31727	31595	15091
Wyrzysk	5063	5030	2421
Wysoka	2480	2462	1188
Zagórów	2712	2664	1264
Zaniemyśl[a]	—	2429	1176
Zbąszyń	7006	6947	3313
Zduny	4259	4232	2111
Złotów	18005	17801	8406
Żerków	2069	2069	1014
Zachodniopomorskie	**1102399**	**1093785**	**519635**
Szczecin	386706	383786	181478
Barlinek	12801	12624	6091
Barwice	3407	3329	1644
Białogard	22159	21919	10497
Biały Bór	2074	2053	981
Bobolice	3641	3590	1704
Borne Sulinowo	4801	4789	2270
Cedynia	1450	1419	707
Chociwel	2941	2897	1429
Chojna	7320	7318	3514
Choszczno	13791	13618	6479
Czaplinek	6604	6593	3132
Człopa	2111	2086	1032
Darłowo	12370	12199	5779
Dębno	12769	12639	6080
Dobra	2003	1991	964
Dobrzany	2145	2121	1059
Drawno	2147	2120	1028
Drawsko Pomorskie	11123	11054	5294
Dziwnów	2282	2266	1073
Golczewo	2493	2465	1211
Goleniów	21315	21241	10077

WOJEWÓDZTWA VOIVODSHIPS MIASTA TOWNS	2024	2025	
		ogółem total	w tym mężczyźni of which males
Zachodniopomorskie (dok.) (cont.)			
Gościno	2769	2813	1367
Gryfice	15277	15041	7156
Gryfino	19564	19430	9353
Ińsko	1750	1711	824
Kalisz Pomorski	4013	3936	1834
Kamień Pomorski	8136	8021	3804
Karlino	5436	5390	2584
Kołobrzeg	43229	43362	19981
Koszalin	105263	104582	49113
Lipiany	3732	3688	1822
Łobez	9418	9332	4430
Maszewo	3301	3275	1586
Mielno	2713	2676	1265
Mieszkowice	3317	3282	1642
Międzyzdroje	4826	4807	2249
Mirosławiec	2964	2946	1423
Moryń	1611	1606	719
Myślibórz	10321	10222	4873
Nowe Warpno	1044	1029	496
Nowogard	15549	15405	7400
Pełczyce	2374	2440	1204
Płoty	3684	3646	1790
Polanów	2798	2784	1378
Police	29286	28919	14027
Połczyn-Zdrój	7138	7050	3304
Pyrzyce	11665	11591	5544
Recz	2632	2582	1238
Resko	3818	3743	1846
Sianów	6692	6658	3160
Sławno	11620	11451	5391
Stargard	66077	65699	31417
Stepnica	2502	2470	1242
Suchań	1397	1395	697
Szczecinek	37250	37101	17500
Świdwin	14411	14217	6698
Świnoujście	38541	38188	18237
Trzcińsko-Zdrój	2129	2118	1051
Trzebiatów	9279	9181	4562
Tuczno	1757	1740	831
Tychowo	2317	2280	1110
Wałcz	23243	22972	10847
Węgorzyno	2590	2559	1230
Wolin	4607	4520	2201
Złocieniec	11906	11810	5686

a Z dniem 1 stycznia 2025 r. miejscowość otrzymała prawa miejskie (gmina zmieniła status z wiejskiej na miejsko-wiejską).
a On 1 January 2025 rural municipality become town (gmina changed its status from rural to urban-rural).

TABL. 8. **LUDNOŚĆ W MIASTACH LICZĄCYCH W 2025 R. 100 TYS. I WIĘCEJ MIESZKAŃCÓW**
Stan w dniu 31 grudnia
POPULATION IN TOWNS WITH 100 THOUSAND INHABITANTS AND OVER IN 2025
As of 31 December

MIASTA TOWNS	1950[a]	1960[b]	1970	1980	1990[c]	2000	2010	2015	2020	2024	2025
	w tysiącach in thousands										
M.st. Warszawa Capital City	804	1139	1316	1596	1656	1689	1700	1744	1862	1864	1867
Białystok	69	121	169	224	271	289	294	296	295	290	289
Bielsko-Biała	73	87	106	164	181	179	175	173	170	164	163
Bydgoszcz	163	232	282	349	382	376	364	356	339	324	321
Bytom	174	183	188	234	231	196	177	171	154	146	145
Częstochowa	112	165	188	235	258	253	237	228	214	204	201
Dąbrowa Górnicza	32	56	62	141	137	133	126	123	117	112	111
Elbląg	48	77	90	110	126	128	125	122	116	112	111
Gdańsk	195	287	366	457	465	463	461	462	487	489	489
Gdynia	103	148	192	236	252	253	249	247	246	240	239
Gliwice	133	150	172	198	214	205	188	183	175	168	167
Gorzów Wielkopolski	33	59	75	106	124	126	125	124	121	115	114
Katowice	225	270	305	355	367	331	311	300	286	279	277
Kielce	61	90	127	185	214	213	202	198	187	181	179
Koszalin	19	44	65	94	109	109	109	108	106	105	105
Kraków	344	481	590	716	751	759	758	761	801	809	817
Lublin	117	181	239	304	351	359	349	341	335	328	327
Łódź	620	710	763	836	848	798	731	701	673	646	640
Olsztyn	44	68	95	133	163	173	175	173	171	166	165
Opole	39	64	87	117	128	130	123	119	128	125	125
Płock	33	44	72	103	123	129	125	122	115	110	109
Poznań	321	408	472	553	590	582	556	542	548	536	534
Radom	80	130	160	191	229	230	222	216	202	194	192
Ruda Śląska	110	132	143	159	171	152	144	140	134	129	128
Rybnik	27	34	44	123	144	143	141	140	134	130	129
Rzeszów	28	63	83	121	153	161	179	186	194	198	199
Sosnowiec	96	132	145	246	259	234	217	207	194	185	183
Szczecin	179	269	338	388	413	417	410	406	397	387	384
Tarnów	37	71	86	105	121	121	114	111	107	102	101
Toruń	81	105	130	174	202	210	205	203	199	194	193
Tychy	13	50	72	167	192	133	130	128	125	121	120
Wrocław	309	431	526	618	643	641	631	636	674	673	673
Zabrze	172	190	197	196	205	197	181	176	159	152	151
Zielona Góra	32	54	74	101	114	118	119	139[d]	140	139	138

a Wyniki Narodowego Spisu Powszechnego z dnia 3 grudnia 1950 r. b Wyniki Spisu Powszechnego z dnia 6 grudnia 1960 r. c Dane przybliżone; patrz uwagi do działu „Stan i struktura ludności", pkt 6. d Przyłączenie gminy wiejskiej Zielona Góra do miasta Zielona Góra.

a Census data as of 3 December 1950. b Census data as of 6 December 1960. c Approximate data; see notes to the part "Size and structure of population", item 6. d Inclusion of rural gmina Zielona Góra into city Zielona Góra.

TABL. 9. **GMINY[a] WEDŁUG LICZBY LUDNOŚCI NA TERENACH WIEJSKICH ORAZ WOJEWÓDZTW**
Stan w dniu 31 grudnia
GMINAS[a] BY NUMBER OF RURAL POPULATION AND VOIVODSHIPS
As of 31 December

LATA YEARS WOJEWÓDZTWA VOIVODSHIPS		Ogółem Total	O liczbie ludności Number of population: poniżej 2000 less than 2000	2000—4999	5000—6999	7000—9999	10000 i więcej 10000 and more
LICZBA GMIN NUMBER OF GMINAS							
POLSKA POLAND	1980	2070	13	532	636	547	342
	1990	2121	14	638	641	517	311
	2000	2171	23	739	617	494	298
	2010	2173	30	741	572	460	370
	2020	2175	44	822	513	398	398
	2025	**2177**	**54**	**894**	**466**	**370**	**393**
Dolnośląskie		134	5	56	26	27	20
Kujawsko-pomorskie		127	2	61	27	19	18
Lubelskie		193	3	114	42	17	17
Lubuskie		73	3	44	13	10	3
Łódzkie		159	3	84	34	23	15
Małopolskie		169	2	21	31	47	68
Mazowieckie		279	6	119	65	38	51
Opolskie		68	1	20	21	20	6
Podkarpackie		144	4	23	35	42	40
Podlaskie		106	13	72	9	6	6
Pomorskie		101	2	35	19	18	27
Śląskie		118	—	24	30	21	43
Świętokrzyskie		97	1	46	16	18	16
Warmińsko-mazurskie		100	1	51	23	15	10
Wielkopolskie		207	1	67	55	38	46
Zachodniopomorskie		102	7	57	20	11	7
LUDNOŚĆ W TYSIĄCACH POPULATION IN THOUSANDS							
POLSKA POLAND	1980	14756,4	19,4	2120,1	3785,9	4529,3	4301,7
	1990[b]	14527,0	19,0	2499,0	3793,0	4269,0	3947,0
	2000	14583,7	34,7	2876,5	3666,9	4101,5	3904,1
	2010	15100,8	45,9	2859,3	3396,6	3798,9	5000,0
	2020	15311,3	65,9	3071,2	3034,8	3287,4	5852,0
	2025	**15180,1**	**80,8**	**3283,7**	**2755,1**	**3068,9**	**5991,6**
Dolnośląskie		945,8	8,7	208,2	150,0	220,7	358,1
Kujawsko-pomorskie		833,4	2,9	245,8	163,6	156,0	265,1
Lubelskie		1061,0	5,2	419,7	246,4	138,8	250,8
Lubuskie		348,3	4,0	150,0	79,7	80,3	34,4
Łódzkie		890,3	4,3	317,4	196,1	187,6	184,9
Małopolskie		1788,0	3,2	80,6	191,9	400,9	1111,3
Mazowieckie		1941,1	9,0	437,8	379,8	316,4	798,1
Opolskie		437,9	1,3	77,4	124,8	166,5	67,9
Podkarpackie		1211,6	7,2	88,0	207,7	349,9	558,9
Podlaskie		442,9	19,9	246,5	52,1	48,6	75,8
Pomorskie		893,5	1,2	127,7	111,8	146,5	506,4
Śląskie		1041,2	—	88,9	179,0	178,4	594,9
Świętokrzyskie		630,3	1,6	175,7	92,6	151,3	209,0
Warmińsko-mazurskie		554,5	1,0	168,4	135,3	122,2	127,6
Wielkopolskie		1641,5	1,9	262,8	325,6	315,7	735,5
Zachodniopomorskie		518,9	9,3	188,9	118,7	89,0	112,9

a 1459 gminy wiejskie oraz 718 gminy miejsko-wiejskie. b Dane przybliżone; patrz uwagi do działu „Stan i struktura ludności", pkt 6.

a 1459 rural gminas and 718 urban-rural gminas. b Approximate data; see notes to the part "Size and structure of population", item 6.

TABL. 10. **LUDNOŚĆ NA TERENACH WIEJSKICH WEDŁUG GMIN W LATACH 2024 I 2025**
Stan w dniu 31 grudnia
RURAL POPULATION IN GMINAS IN 2024 AND 2025
As of 31 December

WOJEWÓDZTWA VOIVODSHIPS GMINY GMINAS	2024	2025	
		ogółem total	w tym mężczyźni of which males
Dolnośląskie	**943501**	**945789**	**470909**
Bardo	2590	2542	1269
Bierutów	4775	4760	2396
Bogatynia	5184	5089	2612
Bolesławiec	15359	15406	7690
Bolków	4896	4852	2445
Borów	4986	4938	2454
Brzeg Dolny	3597	3597	1824
Bystrzyca Kłodzka	8272	8210	4163
Chocianów	5053	5105	2556
Chojnów	9425	9400	4687
Ciepłowody	2780	2701	1381
Cieszków	4561	4543	2265
Czarny Bór	4717	4694	2302
Czernica	24933	25808	12707
Długołęka	44927	45826	22640
Dobromierz	4850	4779	2400
Dobroszyce	7412	7506	3722
Domaniów	4853	4802	2406
Dziadowa Kłoda	4578	4607	2296
Dzierżoniów	9109	9010	4473
Gaworzyce	3750	3685	1812
Głogów	7260	7267	3631
Głuszyca	2123	2109	1041
Góra	7671	7606	3885
Grębocice	5299	5286	2685
Gromadka	4978	4924	2456
Gryfów Śląski	2975	2979	1477
Janowice Wielkie	4046	4015	2009
Jaworzyna Śląska	5241	5198	2561
Jelcz-Laskowice	8839	9105	4552
Jemielno	2636	2593	1304
Jerzmanowa	5983	6046	3035
Jeżów Sudecki	8002	8013	3908
Jordanów Śląski	3275	3274	1610
Kamieniec Ząbkowicki	3067	3018	1549
Kamienna Góra	8816	8749	4353
Kąty Wrocławskie	23545	24088	11929
Kłodzko	16369	16249	7969
Kobierzyce	25421	25847	12594
Kondratowice	3929	3883	1983
Kostomłoty	7151	7126	3505
Kotla	4414	4396	2192
Krośnice	7940	7902	3967
Krotoszyce	3312	3306	1655
Kunice	7782	7845	3873
Lądek-Zdrój	2517	2466	1252
Legnickie Pole	5353	5340	2571
Leśna	5227	5187	2579
Lewin Kłodzki	1947	1940	954
Lubań	6462	6436	3164

WOJEWÓDZTWA VOIVODSHIPS GMINY GMINAS	2024	2025	
		ogółem total	w tym mężczyźni of which males
Dolnośląskie (cd.) (cont.)			
Lubawka	4535	4476	2257
Lubin	18812	19176	9641
Lubomierz	3817	3791	1931
Lwówek Śląski	7892	7853	3957
Łagiewniki	7033	6987	3441
Malczyce	5631	5592	2795
Marcinowice	6376	6351	3132
Marciszów	4217	4158	2089
Męcinka	5222	5195	2581
Mieroszów	2423	2367	1142
Mietków	3760	3716	1821
Międzybórz	2681	2690	1385
Międzylesie	4342	4327	2211
Miękinia	20253	20890	10439
Milicz	12289	12220	6133
Miłkowice	7400	7466	3701
Mirsk	4516	4442	2196
Mściwojów	3943	3906	1967
Mysłakowice	9545	9483	4624
Niechlów	4454	4438	2240
Niemcza	2323	2287	1102
Nowa Ruda	10479	10327	5083
Nowogrodziec	10473	10388	5213
Oborniki Śląskie	12208	12382	6173
Oleśnica	16635	17000	8585
Olszyna	1980	1956	1018
Oława	15697	15873	7915
Osiecznica	7198	7146	3620
Paszowice	4181	4201	2120
Pęcław	2126	2098	1069
Pielgrzymka	4145	4079	2044
Pieńsk	3225	3233	1619
Pieszyce	2126	2109	1087
Platerówka	1487	1477	739
Podgórzyn	8111	8078	3932
Polkowice	5607	5715	2856
Prochowice	3592	3575	1774
Prusice	7156	7157	3632
Przemków	2190	2144	1071
Przeworno	4467	4394	2168
Radków	6121	6061	3059
Radwanice	5148	5208	2574
Rudna	7428	7434	3651
Ruja	2390	2344	1191
Siechnice	19636	19899	9816
Siekierczyn	4366	4331	2151
Sobótka	6000	6035	3036
Stara Kamienica	5244	5209	2528
Stare Bogaczowice	4344	4310	2122
Stoszowice	5083	5054	2478

TABL. 10. **LUDNOŚĆ NA TERENACH WIEJSKICH WEDŁUG GMIN W LATACH 2024 I 2025 (cd.)**
Stan w dniu 31 grudnia
RURAL POPULATION IN GMINAS IN 2024 AND 2025 (cont.)
As of 31 December

WOJEWÓDZTWA VOIVODSHIPS GMINY GMINAS	2024	2025	
		ogółem total	w tym mężczyźni of which males
Dolnośląskie (dok.) (cont.)			
Stronie Śląskie	1792	1820	922
Strzegom	9183	9127	4564
Strzelin	9506	9508	4780
Sulików	5800	5747	2866
Syców	6614	6685	3282
Szczytna	2071	2078	1019
Ścinawa	4043	4002	2019
Środa Śląska	10253	10213	5162
Świdnica	18114	18178	9039
Świerzawa	4981	4932	2488
Trzebnica	11502	11589	5770
Twardogóra	6356	6342	3201
Udanin	4755	4711	2343
Walim	5326	5291	2577
Warta Bolesławiecka	8402	8345	4111
Wądroże Wielkie	3681	3662	1847
Wąsosz	4160	4127	2083
Węgliniec	5065	4985	2484
Wiązów	4511	4474	2279
Wińsko	7786	7679	3785
Wisznia Mała	12305	12448	6145
Wleń	2302	2278	1165
Wołów	9392	9364	4725
Zagrodno	4805	4740	2376
Zawonia	5888	5907	2961
Ząbkowice Śląskie	6377	6348	3146
Zgorzelec	8982	9068	4528
Ziębice	7485	7420	3729
Złotoryja	6925	6916	3413
Złoty Stok	1579	1549	785
Żarów	5702	5684	2844
Żmigród	7922	7862	3917
Żórawina	14044	14280	7006
Żukowice	3398	3349	1696
Kujawsko-pomorskie	**834811**	**833403**	**417610**
Aleksandrów Kujawski	12002	11940	5923
Barcin	7217	7247	3604
Bartniczka	4533	4474	2297
Baruchowo	3267	3258	1633
Bądkowo	3997	3945	1995
Białe Błota	26528	26961	13316
Bobrowniki	1829	1812	916
Bobrowo	5987	5908	3036
Boniewo	3128	3096	1559
Brodnica	9630	9799	4944
Brześć Kujawski	6500	6471	3208
Brzozie	3694	3689	1877

WOJEWÓDZTWA VOIVODSHIPS GMINY GMINAS	2024	2025	
		ogółem total	w tym mężczyźni of which males
Kujawsko-pomorskie (cd.) (cont.)			
Brzuze	4812	4760	2444
Bukowiec	4844	4837	2412
Bytoń	3259	3240	1603
Cekcyn	6804	6783	3355
Chełmno	6033	6063	3018
Chełmża	9395	9377	4689
Choceń	7496	7389	3712
Chodecz	3678	3643	1851
Chrostkowo	2746	2692	1348
Ciechocin	3819	3781	1905
Czernikowo	8843	8803	4364
Dąbrowa	4281	4242	2137
Dąbrowa Biskupia	4909	4840	2369
Dąbrowa Chełmińska	8635	8691	4355
Dębowa Łąka	2950	2927	1472
Dobrcz	12938	13100	6543
Dobre	4840	4763	2365
Dobrzyń nad Wisłą	5080	5001	2526
Dragacz	6789	6755	3353
Drzycim	4764	4732	2461
Fabianki	10339	10391	5138
Gąsawa	3466	3390	1735
Gniewkowo	6845	6758	3432
Golub-Dobrzyń	8881	8885	4438
Gostycyn	4875	4841	2430
Górzno	2334	2331	1194
Grudziądz	13908	14080	7018
Gruta	5976	5920	2970
Inowrocław	11948	11925	5937
Izbica Kujawska	4668	4627	2267
Jabłonowo Pomorskie	4708	4694	2377
Janikowo	4260	4243	2144
Janowiec Wielkopolski	4762	4732	2354
Jeziora Wielkie	4509	4455	2153
Jeżewo	7639	7579	3804
Kamień Krajeński	4152	4105	2057
Kcynia	7812	7720	3935
Kęsowo	4220	4194	2129
Kijewo Królewskie	4292	4290	2146
Kikół	4567	4534	2345
Koneck	3085	3040	1551
Koronowo	12497	12457	6320
Kowal	3844	3814	1924
Kowalewo Pomorskie	7061	7069	3588
Kruszwica	8584	8436	4285
Książki	3727	3708	1826
Lipno	11474	11379	5733
Lisewo	4825	4789	2401

TABL. 10. **LUDNOŚĆ NA TERENACH WIEJSKICH WEDŁUG GMIN W LATACH 2024 I 2025 (cd.)**
Stan w dniu 31 grudnia
RURAL POPULATION IN GMINAS IN 2024 AND 2025 (cont.)
As of 31 December

WOJEWÓDZTWA VOIVODSHIPS GMINY GMINAS	2024	2025	
		ogółem total	w tym mężczyźni of which males
Kujawsko-pomorskie (cd.) (cont.)			
Lniano	4045	3984	1974
Lubanie	4296	4287	2102
Lubicz	21310	21356	10570
Lubień Kujawski	5343	5230	2623
Lubiewo	5816	5803	2955
Lubraniec	5840	5739	2820
Łabiszyn	6343	6433	3251
Łasin	4224	4166	2137
Łubianka	8251	8357	4139
Łysomice	11034	11162	5569
Mogilno	12854	12836	6498
Mrocza	4683	4641	2377
Nakło nad Notecią	12678	12641	6277
Nowa Wieś Wielka	10469	10489	5164
Nowe	4179	4118	2063
Obrowo	20966	21160	10572
Osie	5387	5362	2682
Osiek	3770	3747	1889
Osielsko	19004	19488	9574
Osięciny	7074	6987	3446
Pakość	3993	3960	1962
Papowo Biskupie	3962	3947	1997
Piotrków Kujawski	4373	4334	2200
Płużnica	4448	4399	2211
Pruszcz	6344	6309	3160
Raciążek	3130	3094	1614
Radomin	3914	3916	1952
Radziejów	4209	4148	2055
Radzyń Chełmiński	2627	2612	1318
Rogowo pow. rypiński	4548	4497	2251
Rogowo pow. żniński	6546	6472	3164
Rogóźno	3972	3949	2006
Rojewo	4390	4338	2225
Ryńsk	8275	8239	4164
Rypin	7284	7252	3667
Sadki	6902	6831	3426
Sępólno Krajeńskie	6334	6287	3226
Sicienko	11001	11130	5597
Skępe	3596	3573	1834
Skrwilno	5289	5200	2600
Solec Kujawski	1120	1118	564
Sośno	4415	4360	2250
Stolno	5151	5095	2556
Strzelno	5589	5532	2745
Szubin	15886	15991	8032
Śliwice	5608	5627	2859
Świecie	7923	7932	3894
Świecie nad Osą	3649	3642	1862
Świedziebnia	4843	4799	2414
Świekatowo	3506	3494	1768
Tłuchowo	4394	4365	2160
Topólka	4446	4403	2247
Tuchola	6597	6600	3337
Unisław	6625	6623	3190
Waganiec	4383	4363	2146
Warlubie	6020	5971	2953
Wąpielsk	3650	3612	1801
Wielgie	6641	6603	3332
Wielka Nieszawka	5225	5251	2623
Więcbork	7159	7198	3732
Włocławek	7441	7496	3773
Zakrzewo	3298	3269	1657
Zbiczno	4922	4948	2489
Zbójno	4179	4127	2105
Zławieś Wielka	16396	16578	8256
Złotniki Kujawskie	8797	8783	4393
Żnin	9760	9745	4940
Lubelskie	**1073742**	**1060955**	**528110**
Abramów	3795	3764	1906
Adamów pow. łukowski	5063	4999	2498
Adamów pow. zamojski	4365	4290	2186
Aleksandrów	3140	3119	1590
Annopol	5636	5577	2771
Baranów	3479	3412	1679
Batorz	3031	3021	1547
Bełżec	3078	3055	1552
Bełżyce	6745	6702	3331
Biała Podlaska	15623	15859	8006
Białopole	2806	2762	1378
Biłgoraj	13465	13335	6737
Biszcza	3679	3658	1849
Borki	5715	5671	2845
Borzechów	3722	3698	1850
Bychawa	6310	6271	3091
Chełm	15270	15370	7659
Chodel	6252	6176	3087
Chrzanów	2637	2589	1267
Cyców	7699	7640	3813
Czemierniki	2736	2705	1358
Dębowa Kłoda	3557	3507	1746
Dołhobyczów	4537	4465	2188
Dorohusk	5762	5694	2848
Drelów	5007	4932	2475
Dubienka	2017	1985	965
Dzierzkowice	5198	5166	2609
Dzwola	5816	5762	2930
Fajsławice	4409	4372	2138
Firlej	5601	5542	2724
Frampol	4267	4215	2075
Garbów	8950	8935	4437
Głusk	15344	15733	7669

TABL. 10. **LUDNOŚĆ NA TERENACH WIEJSKICH WEDŁUG GMIN W LATACH 2024 I 2025 (cd.)**
Stan w dniu 31 grudnia
RURAL POPULATION IN GMINAS IN 2024 AND 2025 (cont.)
As of 31 December

WOJEWÓDZTWA VOIVODSHIPS GMINY GMINAS	2024	2025	
		ogółem total	w tym mężczyźni of which males
Lubelskie (cd.) (cont.)			
Godziszów	5412	5357	2684
Goraj	2936	2908	1451
Gorzków	3146	3126	1481
Gościeradów	6722	6616	3248
Grabowiec	3530	3462	1743
Hanna	2428	2390	1222
Hańsk	3375	3340	1698
Horodło	4673	4636	2302
Hrubieszów	9029	8982	4460
Izbica	5933	5885	3030
Jabłonna	8336	8387	4146
Jabłoń	3465	3398	1759
Janowiec	3543	3533	1758
Janów Lubelski	3630	3581	1767
Janów Podlaski	4845	4823	2485
Jarczów	3129	3076	1518
Jastków	15645	15750	7765
Jeziorzany	2432	2406	1160
Józefów	3991	3925	1925
Józefów nad Wisłą	5199	5145	2549
Kamień	4021	3990	1983
Kamionka	4805	4822	2409
Karczmiska	5233	5227	2616
Kazimierz Dolny	3013	2974	1463
Kąkolewnica	7472	7405	3688
Kłoczew	6749	6734	3428
Kock	2795	2776	1393
Kodeń	3202	3165	1574
Komarówka Podlaska	3765	3722	1921
Komarów-Osada	4392	4350	2160
Konopnica	16098	16162	7991
Konstantynów	3718	3691	1845
Końskowola[a]	8298	6269	3111
Krasnobród	3684	3641	1871
Krasnystaw	8059	7962	3926
Kraśniczyn	3382	3335	1675
Kraśnik	6950	6831	3363
Krynice	2952	2897	1415
Krzczonów	4041	3998	1980
Krzywda	9681	9626	4788
Księżpol	6651	6577	3301
Kurów[a]	7353	4683	2375
Leśna Podlaska	4048	4055	2045
Leśniowice	3234	3204	1573
Lubartów	12129	12124	6076
Lubycza Królewska	3349	3247	1656
Ludwin	5610	5597	2792
Łabunie	5844	5768	2831
Łaszczów	3467	3410	1681

WOJEWÓDZTWA VOIVODSHIPS GMINY GMINAS	2024	2025	
		ogółem total	w tym mężczyźni of which males
Lubelskie (cd.) (cont.)			
Łaziska	4499	4431	2188
Łęczna	4770	4870	2414
Łomazy	4518	4441	2235
Łopiennik Górny	3513	3483	1695
Łukowa	3862	3810	1885
Łuków	18569	18529	9332
Markuszów	2851	2802	1406
Mełgiew	10839	10923	5435
Miączyn	4912	4809	2450
Michów	5328	5257	2594
Międzyrzec Podlaski	10223	10172	5155
Milanów	3324	3292	1695
Milejów	8544	8476	4145
Mircze	6101	5945	2930
Modliborzyce	5215	5169	2618
Nałęczów	4925	4841	2312
Niedrzwica Duża	12149	12157	6017
Niedźwiada	6155	6135	3090
Nielisz	5038	4970	2411
Niemce	22338	22636	11120
Nowodwór	3873	3838	1912
Obsza	3986	3957	2008
Opole Lubelskie	8302	8241	4058
Ostrów Lubelski	2957	2931	1475
Ostrówek	3617	3580	1736
Parczew	3492	3447	1748
Piaski	7715	7611	3718
Piszczac	4525	4504	2208
Podedwórze	1469	1431	689
Poniatowa	4844	4795	2353
Potok Górny	4910	4840	2419
Potok Wielki	4397	4398	2175
Puchaczów	5558	5569	2759
Puławy	12217	12192	6036
Rachanie	4540	4475	2244
Radecznica	4980	4892	2416
Radzyń Podlaski	7909	7890	3981
Rejowiec	3943	3869	1899
Rejowiec Fabryczny	3869	3825	1886
Rokitno	2665	2619	1347
Rossosz	2050	2031	1015
Ruda-Huta	4077	4032	2024
Rudnik	2672	2643	1290
Rybczewice	3174	3148	1562
Ryki	10089	10043	5047
Sawin	5079	5033	2554
Serniki	4769	4713	2380
Serokomla	3639	3618	1810
Siedliszcze	5051	4964	2461

a Z dniem 1 stycznia 2025 r. miejscowość otrzymała prawa miejskie (gmina zmieniła status z wiejskiej na miejsko-wiejską).
a On 1 January 2025 rural municipality become town (gmina changed its status from rural to urban-rural).

TABL. 10. **LUDNOŚĆ NA TERENACH WIEJSKICH WEDŁUG GMIN W LATACH 2024 I 2025 (cd.)**
Stan w dniu 31 grudnia
RURAL POPULATION IN GMINAS IN 2024 AND 2025 (cont.)
As of 31 December

WOJEWÓDZTWA VOIVODSHIPS GMINY GMINAS	2024	2025	
		ogółem total	w tym mężczyźni of which males
Lubelskie (cd.) (cont.)			
Siemień	4195	4147	2066
Siennica Różana	3711	3680	1792
Sitno	6510	6533	3277
Skierbieszów	4643	4567	2278
Sławatycze	2213	2200	1097
Sosnowica	2250	2239	1088
Sosnówka	2079	2030	1038
Spiczyn	5972	5968	2974
Stanin	9109	8989	4561
Stary Brus	1777	1752	857
Stary Zamość	4772	4722	2367
Stężyca	4692	4628	2318
Stoczek Łukowski	7126	7057	3564
Strzyżewice	8178	8172	3965
Sułów	4003	3914	1893
Susiec	6814	6729	3331
Szastarka	5344	5303	2615
Szczebrzeszyn	5730	5664	2775
Tarnawatka	3740	3693	1865
Tarnogród	3041	3013	1532
Telatyn	3431	3390	1669
Terespol	5931	5823	2959
Tereszpol	3771	3734	1869
Tomaszów Lubelski	11082	11005	5438
Trawniki	8383	8313	4094
Trzebieszów	7076	7004	3531
Trzeszczany	3667	3610	1800
Trzydnik Duży	5856	5795	2914
Tuczna	2706	2652	1302
Turobin	4610	4519	2181
Tyszowce	3227	3177	1601
Uchanie	3949	3885	1923
Ulan-Majorat	5481	5414	2828
Ulhówek	3904	3851	1879
Ułęż	2776	2719	1322
Urszulin	4045	4010	2016
Urzędów	6402	6303	3076
Uścimów	2965	2952	1460
Wąwolnica[a]	4073	3190	1613
Werbkowice	8220	8106	4048
Wierzbica	4649	4557	2268
Wilkołaz	5272	5244	2613
Wilków	4095	4037	1996
Wisznice	4416	4365	2138
Włodawa	5696	5610	2842
Wohyń	6109	6023	3046
Wojciechów	6000	5977	2932
Wojcieszków	6439	6402	3217

WOJEWÓDZTWA VOIVODSHIPS GMINY GMINAS	2024	2025	
		ogółem total	w tym mężczyźni of which males
Lubelskie (dok.) (cont.)			
Wojsławice	3344	3295	1667
Wola Mysłowska	4313	4271	2180
Wola Uhruska	3564	3513	1749
Wólka	14674	14825	7322
Wyryki	2170	2130	1109
Wysokie	3988	3934	1947
Zakrzew	2625	2592	1267
Zakrzówek	5994	5954	2917
Zalesie	3982	3932	2028
Zamość	23997	23982	11719
Zwierzyniec	3267	3222	1582
Żmudź	2747	2709	1353
Żółkiewka	4742	4675	2253
Żyrzyn	6059	6028	2967
Lubuskie	**349278**	**348313**	**174569**
Babimost	2236	2245	1144
Bledzew	3852	3805	1905
Bobrowice	2998	2991	1453
Bogdaniec	7171	7139	3563
Bojadła	3111	3092	1555
Brody	2254	2217	1092
Brzeźnica	3425	3399	1687
Bytnica	2260	2235	1126
Bytom Odrzański	1201	1204	625
Cybinka	3480	3451	1740
Czerwieńsk	6438	6473	3203
Dąbie	4937	4918	2527
Deszczno	11064	11267	5626
Dobiegniew	3109	3047	1537
Drezdenko	6813	6775	3420
Górzyca	4094	4057	2011
Gubin	7178	7126	3563
Iłowa	2756	2741	1390
Jasień	2653	2640	1362
Kargowa	2082	2075	1032
Kłodawa	9451	9455	4701
Kolsko	3204	3177	1591
Kożuchów	6337	6298	3187
Krosno Odrzańskie	6390	6362	3158
Krzeszyce	4576	4551	2296
Lipinki Łużyckie	3229	3231	1609
Lubiszyn	7194	7200	3628
Lubniewice	1023	1002	505
Lubrza	3571	3559	1794
Lubsko	4355	4331	2153
Łagów	4689	4675	2351
Małomice	1738	1749	854

a Z dniem 1 stycznia 2025 r. miejscowość otrzymała prawa miejskie (gmina zmieniła status z wiejskiej na miejsko-wiejską).
a On 1 January 2025 rural municipality become town (gmina changed its status from rural to urban-rural).

TABL. 10. **LUDNOŚĆ NA TERENACH WIEJSKICH WEDŁUG GMIN W LATACH 2024 I 2025 (cd.)**
Stan w dniu 31 grudnia
RURAL POPULATION IN GMINAS IN 2024 AND 2025 (cont.)
As of 31 December

WOJEWÓDZTWA VOIVODSHIPS GMINY GMINAS	2024	2025	
		ogółem total	w tym mężczyźni of which males
Lubuskie (dok.) (cont.)			
Maszewo	2734	2714	1362
Międzyrzecz	6893	6922	3476
Niegosławice	4238	4206	2107
Nowa Sól	7433	7504	3693
Nowe Miasteczko	2371	2348	1190
Nowogród Bobrzański	4201	4157	2068
Ośno Lubuskie	2245	2238	1105
Otyń	5346	5344	2729
Przewóz	2998	2954	1428
Przytoczna	5266	5156	2663
Pszczew	4178	4106	2007
Rzepin	3036	3000	1518
Santok	9707	9824	4937
Siedlisko	3295	3277	1662
Skąpe	4835	4801	2452
Skwierzyna	2446	2433	1209
Sława	8306	8302	4175
Słońsk	4599	4557	2326
Słubice	3873	3916	1967
Stare Kurowo	3887	3854	1962
Strzelce Krajeńskie	6339	6261	3160
Sulechów	10545	10614	5333
Sulęcin	5254	5199	2649
Szczaniec	3634	3646	1776
Szlichtyngowa	3546	3541	1754
Szprotawa	8437	8375	4151
Świdnica	6903	6922	3440
Świebodzin	8203	8239	4158
Torzym	3777	3775	1936
Trzciel	4009	3959	2015
Trzebiechów	3095	3066	1586
Trzebiel	5400	5318	2652
Tuplice	2856	2831	1360
Witnica	5700	5717	2828
Wschowa	6993	6954	3558
Wymiarki	2053	2039	999
Zabór	4808	4873	2384
Zbąszynek	3167	3167	1592
Zwierzyn	4131	4082	2052
Żagań	7163	7166	3594
Żary	12509	12469	6168
Łódzkie	**893035**	**890321**	**442040**
Aleksandrów	4197	4173	2112
Aleksandrów Łódzki	13380	13708	6875
Andrespol	14838	14873	7090
Bedlno	4989	4909	2467
Bełchatów	13296	13340	6705

WOJEWÓDZTWA VOIVODSHIPS GMINY GMINAS	2024	2025	
		ogółem total	w tym mężczyźni of which males
Łódzkie (cd.) (cont.)			
Będków	3123	3113	1520
Biała	5264	5245	2598
Biała Rawska	7704	7664	3867
Białaczów	4355	4325	2210
Bielawy	4953	4864	2417
Błaszki	11870	11775	5876
Bolesławiec	2942	2915	1502
Bolimów	2944	2932	1416
Brąszewice	4307	4275	2174
Brójce	7344	7386	3656
Brzeziny	6198	6232	3035
Brzeźnio	6153	6121	3054
Buczek	5012	4981	2470
Budziszewice	2069	2073	1000
Burzenin	5216	5187	2629
Chąśno	2876	2867	1442
Cielądz	3878	3839	1943
Czarnocin	4026	3990	1944
Czarnożyły	4373	4366	2168
Czastary	3883	3900	1951
Czerniewice	4790	4782	2407
Dalików	4035	4069	2070
Daszyna	3589	3531	1746
Dąbrowice	813	790	379
Dłutów	4988	5012	2451
Dmosin	4343	4305	2120
Dobroń	8123	8166	4000
Dobryszyce	4621	4697	2380
Domaniewice	4533	4508	2238
Drużbice	5242	5272	2613
Drzewica	6223	6177	3023
Działoszyn	6207	6156	3108
Galewice	6123	6129	3079
Gidle	5706	5625	2800
Głowno	4602	4590	2307
Głuchów	5399	5357	2632
Godzianów	2556	2562	1311
Gomunice	5606	5580	2722
Gorzkowice	8126	8072	3920
Goszczanów	4990	4928	2460
Góra Świętej Małgorzaty	4197	4186	2048
Grabica	6068	6062	3007
Grabów	4255	4211	2131
Inowłódz	2872	2835	1415
Jeżów	1866	1864	904
Kamieńsk	2912	2906	1468
Kiełczygłów	3741	3694	1839
Kiernozia	2243	2213	1105

TABL. 10. **LUDNOŚĆ NA TERENACH WIEJSKICH WEDŁUG GMIN W LATACH 2024 I 2025 (cd.)**
Stan w dniu 31 grudnia
RURAL POPULATION IN GMINAS IN 2024 AND 2025 (cont.)
As of 31 December

WOJEWÓDZTWA VOIVODSHIPS GMINY GMINAS	2024	2025	
		ogółem total	w tym mężczyźni of which males
Łódzkie (cd.) (cont.)			
Kleszczów	6425	6499	3192
Klonowa	2715	2702	1357
Kluki	4298	4298	2148
Kobiele Wielkie	4194	4158	2051
Kocierzew Południowy	3968	3917	1955
Kodrąb	4221	4187	2099
Koluszki	10788	10911	5293
Konopnica	3514	3473	1683
Kowiesy	2757	2750	1375
Krośniewice	3678	3647	1781
Krzyżanów	3984	3984	2000
Ksawerów	7656	7634	3667
Kutno	8910	8854	4420
Lgota Wielka	4098	4033	2018
Lipce Reymontowskie	3059	3022	1502
Lubochnia	7146	7068	3505
Lutomiersk	8057	8187	4065
Lututów	2334	2329	1147
Ładzice	4578	4576	2355
Łanięta	2154	2102	1099
Łask	10939	10975	5436
Łęczyca	8143	8094	4016
Łęki Szlacheckie	3156	3119	1583
Łowicz	7741	7725	3775
Łubnice	3830	3805	1892
Łyszkowice	6379	6303	3071
Maków	5941	5913	2928
Masłowice	3854	3794	1875
Mniszków	4691	4667	2372
Mokrsko	5038	4994	2497
Moszczenica	12493	12380	6070
Nieborów	9157	9112	4433
Nowa Brzeźnica	4272	4213	2117
Nowe Ostrowy	3173	3143	1551
Nowosolna	5811	5896	2848
Nowy Kawęczyn	3417	3411	1724
Opoczno	12726	12654	6286
Oporów	2365	2348	1170
Osjaków	3279	3282	1671
Ostrówek	4332	4284	2128
Ozorków	7259	7289	3594
Pabianice	9128	9282	4595
Pajęczno	4656	4584	2284
Paradyż	4150	4129	2087
Parzęczew	4375	4436	2194
Pątnów	6149	6061	3007
Pęczniew	3338	3288	1651
Piątek	3975	3927	1980

WOJEWÓDZTWA VOIVODSHIPS GMINY GMINAS	2024	2025	
		ogółem total	w tym mężczyźni of which males
Łódzkie (cd.) (cont.)			
Poddębice	7764	7691	3852
Poświętne	2874	2849	1408
Przedbórz	3320	3265	1691
Radomsko	5408	5390	2653
Rawa Mazowiecka	8619	8565	4294
Regnów	1694	1689	855
Ręczno	3297	3246	1605
Rogów	4569	4557	2238
Rokiciny	5984	5893	2853
Rozprza	10549	10494	5137
Rusiec	4749	4707	2283
Rząśnia	4876	4864	2438
Rzeczyca	4369	4351	2190
Rzgów	8110	8227	4008
Sadkowice	5069	5033	2556
Sędziejowice	6147	6140	3055
Siemkowice	4396	4342	2159
Sieradz	10843	10863	5471
Skierniewice	8225	8245	4110
Skomlin	3171	3149	1543
Sławno	7457	7446	3737
Słupia	2478	2488	1259
Sokolniki	5160	5249	2647
Stryków	9675	9697	4744
Strzelce	3686	3635	1799
Strzelce Wielkie	4121	4065	2044
Sulejów	10639	10576	5288
Sulmierzyce	4382	4346	2147
Szadek	5265	5232	2670
Szczerców	8116	8081	3958
Świnice Warckie	3606	3562	1785
Tomaszów Mazowiecki	11492	11502	5685
Tuszyn	5745	5827	2839
Ujazd	5733	5695	2760
Uniejów	3723	3686	1854
Warta	8830	8786	4368
Wartkowice	6052	6031	3022
Widawa	6779	6706	3314
Wielgomłyny	4243	4193	2131
Wieluń	9088	9092	4462
Wieruszów	5762	5787	2871
Wierzchlas	6332	6340	3162
Witonia	2970	2926	1438
Wodzierady	3772	3797	1861
Wola Krzysztoporska	11873	11804	5815
Wolbórz	5557	5547	2771
Wróblew	5859	5781	2857
Zadzim	4609	4555	2310

TABL. 10. **LUDNOŚĆ NA TERENACH WIEJSKICH WEDŁUG GMIN W LATACH 2024 I 2025 (cd.)**
Stan w dniu 31 grudnia
RURAL POPULATION IN GMINAS IN 2024 AND 2025 (cont.)
As of 31 December

WOJEWÓDZTWA VOIVODSHIPS GMINY GMINAS	2024	2025	
		ogółem total	w tym mężczyźni of which males
Łódzkie (dok.) (cont.)			
Zapolice	5512	5557	2803
Zduny	5113	5059	2497
Zduńska Wola	12435	12406	6230
Zelów	7310	7253	3658
Zgierz	16471	16609	8185
Złoczew	3358	3343	1669
Żarnów	4414	4361	2193
Żelechlinek	3065	3036	1475
Żychlin	3325	3274	1644
Żytno	4735	4660	2338
Małopolskie	**1789501**	**1788040**	**887621**
Alwernia	9096	9031	4424
Andrychów	23660	23605	11752
Babice	8987	8961	4348
Biały Dunajec	6807	6810	3331
Biecz	11699	11627	5774
Biskupice	11929	12020	5915
Bobowa	6527	6454	3278
Bochnia	20867	20945	10418
Bolesław pow. dąbrowski	2628	2614	1361
Bolesław pow. olkuski	7488	7353	3572
Borzęcin	8088	8057	4026
Brzesko	19490	19382	9653
Brzeszcze	9711	9672	4766
Brzeźnica	10879	10873	5358
Budzów	8790	8807	4421
Bukowina Tatrzańska	13545	13556	6739
Bystra-Sidzina	6825	6845	3439
Charsznica	7001	6954	3412
Chełmek	3916	3888	2019
Chełmiec	29880	29876	15053
Chrzanów	9970	9929	4822
Ciężkowice	8506	8465	4225
Czarny Dunajec	18467	18479	9166
Czchów	7402	7365	3655
Czernichów	15442	15507	7664
Czorsztyn	7590	7535	3695
Dąbrowa Tarnowska	9476	9467	4759
Dębno	14482	14458	7163
Dobczyce	9432	9484	4771
Dobra	10108	10123	5085
Drwinia	6354	6240	3122
Gdów	18697	18751	9391
Gnojnik	8103	8075	4079
Gołcza	5880	5827	2914
Gorlice	16902	16829	8404
Gręboszów	3138	3112	1539
Gromnik	8748	8751	4372

WOJEWÓDZTWA VOIVODSHIPS GMINY GMINAS	2024	2025	
		ogółem total	w tym mężczyźni of which males
Małopolskie (cd.) (cont.)			
Gródek nad Dunajcem	8858	8823	4430
Grybów	25347	25420	12775
Igołomia-Wawrzeńczyce	7852	7809	3877
Iwanowice	9841	9859	4893
Iwkowa	6649	6661	3283
Jabłonka	19213	19289	9489
Jerzmanowice-Przeginia	11144	11094	5508
Jodłownik	8770	8777	4401
Jordanów	11148	11118	5506
Kalwaria Zebrzydowska	15552	15519	7722
Kamienica[a]	7802	5948	2952
Kamionka Wielka	10489	10486	5216
Kęty	15609	15595	7779
Klucze	14362	14206	6901
Kłaj	11257	11435	5689
Kocmyrzów-Luborzyca	18638	18779	9339
Koniusza	9114	9115	4551
Korzenna	14434	14443	7324
Koszyce	4439	4412	2173
Kościelisko	9122	9087	4412
Kozłów	4385	4344	2155
Krościenko nad Dunajcem	6602	6592	3210
Krynica-Zdrój	6012	5982	3021
Krzeszowice	22068	21939	10715
Książ Wielki	3942	3915	1912
Lanckorona	6252	6231	3029
Laskowa	8147	8115	4033
Libiąż	5120	5100	2479
Limanowa	26127	26193	13060
Lipinki	6654	6617	3288
Lipnica Murowana	5514	5489	2800
Lipnica Wielka	6061	6060	2993
Lisia Góra	15684	15694	7811
Liszki	18754	18832	9206
Lubień	10108	10113	4981
Łabowa	6059	6016	3074
Łapanów	8652	8693	4383
Łapsze Niżne	9265	9237	4626
Łącko	16724	16714	8402
Łososina Dolna	11187	11187	5586
Łukowica	10194	10236	5083
Łużna	8252	8233	4175
Maków Podhalański	10165	10116	5010
Mędrzechów	3249	3199	1563
Michałowice	13549	13692	6886
Miechów	7706	7646	3784
Mogilany	16533	16594	8134
Moszczenica	4921	4893	2430

a Z dniem 1 stycznia 2025 r. z części gminy Kamienica utworzono nową gminę Szczawa.
a On 1 January 2025, a new gmina Szczawa was established from the part of the gmina Kamienica.

TABL. 10. **LUDNOŚĆ NA TERENACH WIEJSKICH WEDŁUG GMIN W LATACH 2024 I 2025 (cd.)**
Stan w dniu 31 grudnia
RURAL POPULATION IN GMINAS IN 2024 AND 2025 (cont.)
As of 31 December

WOJEWÓDZTWA VOIVODSHIPS GMINY GMINAS	2024	2025	
		ogółem total	w tym mężczyźni of which males
Małopolskie (cd.) **(cont.)**			
Mszana Dolna	17659	17608	8960
Mucharz	4185	4162	2073
Muszyna	6665	6639	3255
Myślenice	27873	27881	13944
Nawojowa	8867	8869	4347
Niedźwiedź	7326	7298	3664
Niepołomice	16375	16448	8045
Nowe Brzesko	4027	4007	1983
Nowy Targ	24054	24077	11869
Nowy Wiśnicz	11769	11827	5952
Ochotnica Dolna	8505	8469	4226
Olesno	7618	7595	3735
Olkusz	13309	13244	6543
Osiek	8108	8098	3946
Oświęcim	18977	18897	9219
Pałecznica	3449	3409	1692
Pcim	11068	10990	5471
Piwniczna-Zdrój	4504	4483	2208
Pleśna	11709	11730	5842
Podegrodzie	13640	13725	6924
Polanka Wielka	4306	4296	2140
Poronin	11813	11807	5794
Proszowice	9664	9569	4732
Przeciszów	6309	6246	3033
Raba Wyżna	14438	14380	7134
Rabka-Zdrój	4317	4314	2159
Raciechowice	6437	6456	3211
Racławice	2401	2378	1197
Radgoszcz	7388	7366	3742
Radłów	6662	6593	3293
Radziemice	3161	3140	1590
Ropa	5505	5502	2754
Ryglice	8490	8497	4229
Rytro	3635	3583	1772
Rzepiennik Strzyżewski	6505	6488	3227
Rzezawa	11544	11600	5746
Sękowa	4898	4858	2389
Siepraw	9714	9804	4936
Skała	7081	7027	3557
Skawina	20131	20178	9834
Skrzyszów	14188	14201	7124
Słaboszów	3283	3258	1633
Słomniki	9498	9486	4725
Słopnice	7032	7054	3584
Spytkowice pow. nowotarski	4703	4703	2341
Spytkowice pow. wadowicki	10054	10017	4867

WOJEWÓDZTWA VOIVODSHIPS GMINY GMINAS	2024	2025	
		ogółem total	w tym mężczyźni of which males
Małopolskie (dok.) **(cont.)**			
Stary Sącz	14860	14865	7468
Stryszawa	11866	11846	5742
Stryszów	6764	6742	3365
Sułkowice	8735	8751	4307
Sułoszowa	5635	5584	2787
Szaflary	11310	11338	5626
Szczawa[a]	—	1799	909
Szczawnica	1440	1447	727
Szczucin	8298	8229	4119
Szczurowa	9068	8983	4515
Szerzyny	7472	7404	3730
Świątniki Górne	8821	8782	4357
Tarnów	26496	26526	13054
Tokarnia	8784	8777	4422
Tomice	8318	8339	4107
Trzciana	5702	5711	2791
Trzebinia	13764	13702	6678
Trzyciąż	6906	6876	3493
Tuchów	10804	10678	5365
Tymbark	6289	6297	3100
Uście Gorlickie	6734	6642	3350
Wadowice	19333	19302	9599
Wieliczka	41618	41986	20685
Wielka Wieś	17342	17589	8701
Wieprz	12835	12864	6493
Wierzchosławice	10461	10433	5149
Wietrzychowice	3696	3665	1815
Wiśniowa	7539	7556	3781
Wojnicz	9922	9936	4948
Wolbrom	13745	13656	6745
Zabierzów	29837	30041	14582
Zakliczyn	10765	10754	5392
Zator	5471	5456	2682
Zawoja	8754	8686	4372
Zembrzyce	5378	5331	2647
Zielonki	28079	28255	13713
Żabno	14255	14142	6980
Żegocina	5525	5539	2750
Mazowieckie	**1939206**	**1941059**	**967135**
Andrzejewo	3723	3679	1878
Baboszewo	7346	7271	3625
Baranowo	5924	5814	2933
Baranów	5360	5323	2719
Belsk Duży	6140	6080	2974
Białobrzegi	3352	3334	1703
Bielany	3462	3433	1752
Bielsk	8812	8750	4370
Bieżuń	2795	2758	1391

a Gmina utworzona z dniem 1 stycznia 2025 r.
a Gmina was established on 1 January 2025.

TABL. 10. **LUDNOŚĆ NA TERENACH WIEJSKICH WEDŁUG GMIN W LATACH 2024 I 2025 (cd.)**
Stan w dniu 31 grudnia
RURAL POPULATION IN GMINAS IN 2024 AND 2025 (cont.)
As of 31 December

WOJEWÓDZTWA VOIVODSHIPS GMINY GMINAS	2024	2025	
		ogółem total	w tym mężczyźni of which males
Mazowieckie (cd.) **(cont.)**			
Błędów	6986	6936	3411
Błonie	10345	10454	5142
Bodzanów	6567	6494	3247
Boguty-Pianki	2343	2306	1186
Borkowice	3964	3944	1957
Borowie	4900	4878	2485
Brańszczyk	8039	7936	3933
Brochów	4430	4427	2199
Brok	832	823	398
Brudzeń Duży	8160	8094	4019
Brwinów	15540	15719	7635
Bulkowo	5165	5091	2525
Cegłów	3729	3680	1874
Celestynów	11639	11632	5649
Ceranów	1777	1743	903
Chlewiska	5425	5355	2671
Chorzele	6305	6226	3249
Chotcza	2160	2097	1055
Chynów	10119	10134	5078
Ciechanów	7586	7618	3803
Ciepielów	4426	4363	2206
Czarnia	2206	2184	1120
Czernice Borowe	3456	3400	1734
Czerwin	4674	4638	2341
Czerwińsk nad Wisłą	6092	6020	2987
Czerwonka	2537	2520	1302
Czosnów	11012	11055	5481
Dąbrówka	8700	8752	4390
Dębe Wielkie	11956	12104	6050
Długosiodło	7391	7340	3672
Dobre	4033	4016	2049
Domanice	2480	2470	1220
Drobin	4596	4541	2304
Dzierzążnia	3330	3297	1642
Dzierzgowo	2704	2655	1358
Garbatka-Letnisko	4758	4735	2384
Garwolin	13504	13490	6686
Gąbin	6989	6982	3476
Gielniów	3470	3403	1703
Glinojeck	4239	4206	2131
Głowaczów	5817	5773	2919
Gniewoszów	3738	3699	1837
Gołymin-Ośrodek	3442	3376	1693
Gostynin	11669	11593	5801
Goszczyn	2848	2842	1482
Goworowo	7784	7749	3968
Gozdowo	5616	5584	2835
Góra Kalwaria	16406	16569	8197
Górzno	6726	6754	3398
Gózd	9626	9744	4876
Grabów nad Pilicą	4103	4080	2083
Grębków	4228	4220	2156
Grodzisk Mazowiecki	21274	21871	10736
Grójec	9455	9498	4716
Grudusk	3252	3205	1574
Gzy	3509	3466	1816
Halinów	14584	14730	7223
Huszlew	2600	2572	1319
Iłów	5826	5786	2868
Iłża	9246	9131	4559
Izabelin	10720	10670	5141
Jabłonna	23747	23963	11814
Jabłonna Lacka	4002	3930	1926
Jadów	6081	6039	3103
Jaktorów	13675	13817	6699
Jakubów	5071	5071	2523
Jasieniec	5346	5325	2663
Jastrząb	3938	3919	1933
Jastrzębia	7134	7154	3589
Jedlińsk	14612	14483	7344
Jedlnia-Letnisko	9689	9709	4853
Jednorożec	6575	6482	3247
Joniec	2800	2803	1356
Kadzidło	11009	10908	5520
Kałuszyn	2805	2774	1385
Kampinos	4499	4504	2257
Karczew	6640	6721	3201
Karniewo	4780	4768	2419
Kazanów[a]	4228	3809	1955
Klembów	11568	11862	5862
Klwów	3087	3066	1547
Kołbiel	8320	8316	4087
Konstancin-Jeziorna	8235	8267	4071
Korczew	2306	2290	1160
Korytnica	5466	5392	2765
Kosów Lacki	3315	3288	1724
Kotuń	8081	8047	3961
Kowala	12493	12549	6242
Kozienice	12245	12164	6036
Krasne	3212	3187	1594
Krasnosielc	5801	5752	2856
Krzynowłoga Mała	3192	3145	1625
Kuczbork-Osada	4192	4166	2109
Latowicz	3766	3742	1886
Lelis	9906	9919	5014
Leoncin	5613	5587	2724

a Z dniem 1 stycznia 2025 r. miejscowość otrzymała prawa miejskie (gmina zmieniła status z wiejskiej na miejsko-wiejską).
a On 1 January 2025 rural municipality become town (gmina changed its status from rural to urban-rural).

TABL. 10. **LUDNOŚĆ NA TERENACH WIEJSKICH WEDŁUG GMIN W LATACH 2024 I 2025 (cd.)**
Stan w dniu 31 grudnia
RURAL POPULATION IN GMINAS IN 2024 AND 2025 (cont.)
As of 31 December

WOJEWÓDZTWA VOIVODSHIPS GMINY GMINAS	2024	2025	
		ogółem total	w tym mężczyźni of which males
Mazowieckie (cd.) **(cont.)**			
Leszno	11175	11214	5438
Lesznowola	39913	41459	20267
Lipowiec Kościelny	4421	4391	2112
Lipsko	5056	5001	2519
Liw	7017	7009	3525
Lubowidz	4733	4675	2299
Lutocin	3919	3837	1952
Łaskarzew	5241	5234	2649
Łąck	5412	5412	2564
Łochów	10728	10650	5296
Łomianki	13951	14229	6943
Łosice	3554	3502	1779
Łyse	8168	8107	4074
Maciejowice	4883	4828	2455
Magnuszew	5367	5344	2701
Mała Wieś	5603	5517	2738
Małkinia Górna	10718	10616	5231
Miastków Kościelny	4584	4567	2313
Michałowice	19496	19569	9421
Miedzna	3544	3485	1712
Mińsk Mazowiecki	17129	17273	8612
Mirów	3715	3694	1914
Młodzieszyn	5595	5584	2798
Młynarze	1610	1587	814
Mochowo	5482	5450	2732
Mogielnica	5986	5917	2996
Mokobody	4745	4729	2412
Mordy	3713	3682	1824
Mrozy	5002	4978	2481
Mszczonów	5225	5252	2679
Myszyniec	6730	6666	3403
Nadarzyn	18761	19255	9464
Naruszewo	5839	5780	2900
Nasielsk	11853	11803	5939
Nieporęt	17401	17529	8567
Nowa Sucha	6889	6917	3426
Nowe Miasto	3038	3039	1528
Nowe Miasto nad Pilicą	3611	3598	1797
Nowy Duninów	3929	3922	1940
Nur	2408	2354	1194
Obryte	4301	4293	2232
Odrzywół	2360	2335	1210
Ojrzeń	4026	3996	2049
Olszanka	2704	2671	1353
Olszewo-Borki	11035	11061	5595
Opinogóra Górna	5807	5763	2979
Orońsko	5934	5880	2965

WOJEWÓDZTWA VOIVODSHIPS GMINY GMINAS	2024	2025	
		ogółem total	w tym mężczyźni of which males
Mazowieckie (cd.) **(cont.)**			
Osieck	2547	2522	1222
Ostrów Mazowiecka	12562	12502	6284
Ożarów Mazowiecki	16138	16227	7856
Pacyna	3175	3110	1615
Paprotnia	2382	2368	1242
Parysów	4095	4091	2070
Piaseczno	46270	46965	22794
Pilawa	6101	6135	3059
Pionki	9640	9635	4798
Platerów	4325	4299	2192
Płoniawy-Bramura	4763	4692	2404
Płońsk	8471	8465	4223
Pniewy	4864	4891	2461
Pokrzywnica	5143	5116	2583
Policzna	5088	5052	2518
Pomiechówek	9287	9242	4511
Poświętne	6542	6590	3285
Potworów	3976	3953	1997
Prażmów	13654	13971	6783
Promna	5434	5404	2724
Przasnysz	6807	6767	3439
Przesmyki	2750	2699	1350
Przyłęk	5741	5687	2819
Przysucha	5498	5396	2638
Przytyk	6152	6143	3049
Pułtusk	5111	5131	2544
Puszcza Mariańska	8795	8810	4361
Raciąż	7714	7622	3900
Radzanowo	8808	8861	4448
Radzanów pow. biało-brzeski	3798	3774	1931
Radzanów pow. mławski	2872	2834	1413
Radziejowice	6545	6597	3294
Radzymin	16600	16924	8368
Raszyn	24200	24891	12075
Regimin	4680	4657	2355
Repki	4522	4458	2299
Rościszewo	3705	3673	1823
Różan	1608	1598	790
Rusinów	3959	3924	1939
Rybno	3404	3403	1677
Rząśnik	6765	6750	3424
Rzeczniów	4015	3988	2002
Rzekuń	12316	12435	6319
Rzewnie	2389	2389	1246
Sabnie	3200	3185	1630
Sadowne	5430	5364	2664

TABL. 10. **LUDNOŚĆ NA TERENACH WIEJSKICH WEDŁUG GMIN W LATACH 2024 I 2025 (cd.)**
Stan w dniu 31 grudnia
RURAL POPULATION IN GMINAS IN 2024 AND 2025 (cont.)
As of 31 December

WOJEWÓDZTWA VOIVODSHIPS GMINY GMINAS	2024	2025	
		ogółem total	w tym mężczyźni of which males
Mazowieckie (cd.) **(cont.)**			
Sanniki	3853	3821	1843
Sarnaki	4025	3972	1974
Serock	12767	13191	6497
Sieciechów	3709	3684	1785
Siedlce	19890	20080	9972
Siemiątkowo	3139	3102	1573
Siennica	5389	5384	2704
Sienno	4509	4445	2216
Sierpc	6536	6491	3288
Skaryszew	11135	11193	5574
Skórzec	8217	8280	4145
Słubice	4082	4023	2000
Słupno	9135	9161	4621
Sobienie-Jeziory	6190	6163	3076
Sobolew	7779	7735	3810
Sochaczew	12001	12108	6095
Sochocin	3664	3641	1832
Sokołów Podlaski	5772	5765	2945
Solec nad Wisłą	3611	3567	1741
Somianka	5603	5617	2847
Sońsk	7311	7228	3647
Stanisławów	7036	7052	3519
Stara Biała	12237	12215	6078
Stara Błotnica	5404	5355	2702
Stara Kornica	4353	4297	2226
Stare Babice	23312	23541	11537
Staroźreby	6681	6589	3313
Stary Lubotyń	3556	3534	1771
Sterdyń	3328	3264	1601
Stoczek	4437	4393	2246
Strachówka	2563	2557	1248
Stromiec	5352	5343	2751
Strzegowo	6959	6874	3452
Stupsk	4357	4308	2131
Suchożebry	4731	4739	2386
Sypniewo	2879	2830	1468
Szczawin Kościelny	4655	4636	2305
Szczutowo	3938	3901	1948
Szelków	3503	3490	1776
Szreńsk	3744	3705	1794
Szulborze Wielkie	1466	1442	734
Szydłowiec	6644	6618	3358
Szydłowo	4123	4092	2084
Świercze	4445	4445	2231
Tarczyn	8218	8344	4130
Tczów	4755	4740	2416
Teresin	11555	11513	5656
Tłuszcz	12140	12158	6046

WOJEWÓDZTWA VOIVODSHIPS GMINY GMINAS	2024	2025	
		ogółem total	w tym mężczyźni of which males
Mazowieckie (dok.) **(cont.)**			
Trojanów	7066	7010	3438
Troszyn	4469	4429	2229
Warka	7170	7124	3540
Wąsewo	3907	3886	1918
Wiązowna	16276	16528	8118
Wieczfnia Kościelna	3597	3537	1799
Wieliszew	21554	22141	10907
Wieniawa	5025	4977	2445
Wierzbica	9113	9042	4594
Wierzbno	2402	2372	1227
Wilga	5088	5057	2510
Winnica	3974	3923	1957
Wiskitki	8469	8394	4143
Wiśniew	5730	5767	2940
Wiśniewo	5086	5039	2604
Wodynie	4074	4016	2035
Wolanów	9049	9050	4525
Wołomin	15579	15615	7631
Wyszków	13308	13421	6877
Wyszogród	2780	2777	1363
Wyśmierzyce	1789	1784	891
Zabrodzie	6216	6234	3085
Zakroczym	2712	2658	1326
Zakrzew	14148	14230	7086
Załuski	5450	5398	2695
Zaręby Kościelne	3237	3239	1682
Zatory	4707	4673	2329
Zawidz	5773	5663	2855
Zbuczyn	9767	9764	4923
Zwoleń	7198	7164	3574
Żabia Wola	11450	11863	5904
Żelechów	4044	4036	2041
Żuromin	4783	4748	2396
Opolskie	**439512**	**437866**	**216285**
Baborów	2821	2787	1367
Biała	7527	7467	3584
Bierawa	7505	7482	3632
Branice	6175	6090	3115
Byczyna	5153	5100	2594
Chrząstowice	7195	7234	3592
Cisek	5263	5217	2510
Dąbrowa	8201	8280	4113
Dobrodzień	5680	5681	2781
Dobrzeń Wielki	9145	9148	4449
Domaszowice	3422	3352	1655
Głogówek	7012	7011	3456
Głubczyce	9089	8985	4584

TABL. 10. **LUDNOŚĆ NA TERENACH WIEJSKICH WEDŁUG GMIN W LATACH 2024 I 2025 (cd.)**
Stan w dniu 31 grudnia
RURAL POPULATION IN GMINAS IN 2024 AND 2025 (cont.)
As of 31 December

WOJEWÓDZTWA VOIVODSHIPS GMINY GMINAS	2024	2025	
		ogółem total	w tym mężczyźni of which males
Opolskie (cd.) (cont.)			
Głuchołazy	9590	9494	4748
Gogolin	5211	5145	2524
Gorzów Śląski	4428	4404	2222
Grodków	9929	9877	4933
Izbicko	5313	5315	2630
Jemielnica	7034	7042	3436
Kamiennik	3100	3074	1522
Kietrz	4416	4360	2200
Kluczbork	12062	11974	5923
Kolonowskie	2441	2417	1151
Komprachcice	9347	9374	4551
Korfantów	6606	6540	3288
Krapkowice	6226	6185	3005
Lasowice Wielkie	6332	6325	3112
Leśnica	4835	4802	2371
Lewin Brzeski	6793	6738	3362
Lubrza	4124	4075	1979
Lubsza	8956	8997	4456
Łambinowice	7092	7062	3427
Łubniany	10156	10180	4964
Murów	5017	5017	2483
Namysłów	9479	9494	4738
Niemodlin	6686	6671	3299
Nysa	13049	13095	6504
Olesno	8133	8063	3944
Olszanka	4691	4666	2311
Otmuchów	6556	6515	3275
Ozimek	10580	10607	5221
Paczków	4727	4710	2356
Pakosławice	3273	3253	1631
Pawłowiczki	6942	6893	3443
Pokój	4950	4888	2407
Polska Cerekiew	3714	3675	1793
Popielów	7611	7552	3651
Praszka	5750	5735	2848
Prószków	6484	6511	3182
Prudnik	5881	5877	2919
Radłów	4010	3946	1907
Reńska Wieś	8162	8183	4005
Rudniki	7593	7531	3716
Skarbimierz	8806	8844	4454
Skoroszyce	5828	5759	2896
Strzelce Opolskie	11979	11921	5933
Strzeleczki	5682	5661	2720
Świerczów	3019	3005	1510
Tarnów Opolski	9376	9346	4510
Tułowice	1295	1302	639
Turawa	10014	10115	4923

WOJEWÓDZTWA VOIVODSHIPS GMINY GMINAS	2024	2025	
		ogółem total	w tym mężczyźni of which males
Opolskie (dok.) (cont.)			
Ujazd	4536	4497	2199
Walce	5125	5097	2452
Wilków	4167	4152	2104
Wołczyn	6806	6704	3463
Zawadzkie	4054	4056	1973
Zdzieszowice	3928	3923	1920
Zębowice	3430	3388	1720
Podkarpackie	**1216346**	**1211604**	**602988**
Adamówka	3965	3937	1954
Baligród	3051	2998	1508
Baranów Sandomierski	9836	9750	4787
Besko	4341	4318	2154
Białobrzegi	8705	8699	4309
Bircza	4866	4778	2464
Błażowa	8687	8641	4367
Boguchwała	15905	16031	7810
Bojanów	7645	7629	3866
Borowa	5185	5151	2549
Brzostek	9929	9903	4974
Brzozów	18609	18488	9094
Brzyska	6284	6261	3105
Bukowsko	5267	5254	2718
Chłopice	5229	5194	2615
Chmielnik	7362	7389	3707
Chorkówka	13451	13421	6650
Cieszanów	4835	4778	2378
Cisna	1689	1669	840
Cmolas	7915	7910	3988
Czarna pow. bieszczadzki	2346	2327	1149
Czarna pow. dębicki	13330	13367	6677
Czarna pow. łańcucki	12094	12087	5962
Czermin	7039	7044	3545
Czudec	11491	11443	5662
Dębica	25600	25515	12699
Dębowiec	8752	8693	4373
Domaradz	5789	5737	2904
Dubiecko	7838	7720	3776
Dukla	11817	11702	5811
Dydnia	7464	7402	3717
Dynów	6559	6517	3312
Dzikowiec	6240	6243	3095
Fredropol	5142	5074	2551
Frysztak	9997	9926	5008
Gać	4498	4467	2176
Gawłuszowice	2739	2716	1312
Głogów Małopolski	9244	9359	4661

TABL. 10. **LUDNOŚĆ NA TERENACH WIEJSKICH WEDŁUG GMIN W LATACH 2024 I 2025 (cd.)**
Stan w dniu 31 grudnia
RURAL POPULATION IN GMINAS IN 2024 AND 2025 (cont.)
As of 31 December

WOJEWÓDZTWA VOIVODSHIPS GMINY GMINAS	2024	2025	
		ogółem total	w tym mężczyźni of which males
Podkarpackie (cd.) **(cont.)**			
Gorzyce	12494	12406	6108
Grębów	9939	9921	4955
Grodzisko Dolne	7680	7656	3792
Haczów	8927	8909	4442
Harasiuki	5643	5593	2791
Horyniec-Zdrój	4212	4080	2014
Hyżne	6980	6931	3456
Iwierzyce	7760	7764	3868
Iwonicz-Zdrój	8653	8568	4316
Jarocin	5021	4996	2490
Jarosław	13101	13041	6430
Jasienica Rosielna	7458	7412	3686
Jasło	15872	15798	7798
Jaśliska	2031	2004	991
Jawornik Polski	3054	3004	1484
Jedlicze	9390	9336	4595
Jeżowe	9835	9777	4859
Jodłowa	5184	5146	2573
Kamień	6821	6811	3442
Kańczuga	8695	8609	4266
Kolbuszowa	15744	15684	7720
Kołaczyce	7214	7152	3599
Komańcza	4053	4003	1992
Korczyna	11047	11020	5450
Krasiczyn	5083	5059	2465
Krasne	13178	13394	6590
Krempna	1673	1651	843
Krościenko Wyżne	5294	5269	2646
Krzeszów	4072	4048	2007
Krzywcza	4470	4426	2283
Kuryłówka	5454	5409	2762
Laszki	6476	6396	3216
Lesko	5659	5632	2774
Leżajsk	19792	19684	9730
Lubaczów	8911	8844	4441
Lubenia	6511	6503	3200
Lutowiska	1953	1925	970
Łańcut	21742	21732	10779
Majdan Królewski	9521	9491	4759
Markowa	6330	6277	3101
Medyka	6265	6217	3139
Miejsce Piastowe	13216	13151	6406
Mielec	13724	13686	6910
Narol	5509	5473	2832
Niebylec	10189	10164	5038
Nisko	6769	6768	3273
Niwiska	6209	6217	3139
Nowa Dęba	6627	6555	3222
Nowa Sarzyna	15514	15493	7791
Nowy Żmigród	8535	8447	4228
Nozdrzec	7407	7312	3659
Oleszyce	3238	3212	1579
Olszanica	4618	4587	2273
Orły	8507	8498	4247
Osiek Jasielski	5150	5126	2568
Ostrów	7513	7517	3799
Padew Narodowa	5078	5060	2487
Pawłosiów	8372	8356	4111
Pilzno	13250	13240	6687
Pruchnik	5617	5588	2782
Przecław	10215	10221	5159
Przemyśl	10646	10625	5293
Przeworsk	14551	14410	7162
Pysznica	11979	12117	5963
Radomyśl nad Sanem	7180	7165	3505
Radomyśl Wielki	10796	10743	5448
Radymno	10819	10757	5379
Rakszawa	7210	7203	3590
Raniżów	6872	6823	3516
Rokietnica	4109	4074	2054
Ropczyce	11405	11398	5680
Roźwienica	6105	6061	3009
Rudnik nad Sanem	3434	3420	1747
Rymanów	11540	11448	5599
Sanok	18084	18002	9026
Sędziszów Małopolski	11399	11371	5592
Sieniawa	4751	4739	2432
Skołyszyn	11893	11805	5811
Sokołów Małopolski	13030	12985	6536
Solina	5165	5143	2552
Stary Dzików	3916	3849	1921
Strzyżów	11239	11161	5610
Stubno	3636	3609	1801
Świlcza	16732	16796	8310
Tarnowiec	8974	8876	4385
Tryńcza	8544	8509	4194
Trzebownisko	24621	24870	12229
Tuszów Narodowy	8269	8249	4113
Tyczyn	6955	6996	3476
Tyrawa Wołoska	1910	1920	962
Ulanów	6447	6354	3128
Ustrzyki Dolne	7878	7813	3928
Wadowice Górne	7641	7650	3861
Wiązownica	11815	11788	5856
Wielkie Oczy	3627	3620	1792
Wielopole Skrzyńskie	7728	7681	3803
Wiśniowa	7532	7452	3727
Wojaszówka	9195	9121	4422

TABL. 10. **LUDNOŚĆ NA TERENACH WIEJSKICH WEDŁUG GMIN W LATACH 2024 I 2025 (cd.)**
Stan w dniu 31 grudnia
RURAL POPULATION IN GMINAS IN 2024 AND 2025 (cont.)
As of 31 December

WOJEWÓDZTWA VOIVODSHIPS GMINY GMINAS	2024	2025	
		ogółem total	w tym mężczyźni of which males
Podkarpackie (dok.) (cont.)			
Zagórz	7715	7713	3816
Zaklików	5219	5184	2533
Zaleszany	10972	10893	5421
Zarszyn	8922	8851	4316
Zarzecze	6888	6862	3398
Żołynia	6896	6790	3397
Żurawica	12475	12408	6157
Żyraków	14448	14513	7299
Podlaskie	**444593**	**442857**	**223745**
Augustów	6377	6349	3272
Bakałarzewo	2996	2969	1517
Bargłów Kościelny	4975	4909	2512
Białowieża	1984	1939	969
Bielsk Podlaski	6356	6234	3177
Boćki	3737	3682	1872
Brańsk	5039	4927	2538
Choroszcz	12368	12770	6404
Ciechanowiec	3536	3506	1825
Czarna Białostocka	2024	2014	1020
Czeremcha	2618	2567	1227
Czyże	1720	1696	814
Czyżew	3454	3436	1761
Dąbrowa Białostocka	4981	4928	2495
Dobrzyniewo Duże	10544	10769	5370
Drohiczyn	3872	3807	1923
Dubicze Cerkiewne	1285	1261	629
Dziadkowice	2467	2441	1250
Filipów	4011	3997	2053
Giby	2408	2368	1195
Goniądz	2851	2793	1421
Grabowo	3181	3135	1590
Grabówka[a]	—	10852	5280
Grajewo	5393	5361	2762
Grodzisk	3712	3659	1855
Gródek	4805	4757	2293
Hajnówka	3605	3566	1831
Janów	3664	3599	1754
Jasionówka	2413	2388	1198
Jaświły	4196	4099	2169
Jedwabne	3137	3110	1561
Jeleniewo	3096	3104	1606
Juchnowiec Kościelny	18725	18971	9454
Kleszczele	1040	1023	516
Klukowo	3876	3830	1949
Knyszyn	1798	1785	875
Kobylin-Borzymy	2879	2840	1485
Kolno	7875	7767	3930

WOJEWÓDZTWA VOIVODSHIPS GMINY GMINAS	2024	2025	
		ogółem total	w tym mężczyźni of which males
Podlaskie (cd.) (cont.)			
Kołaki Kościelne	2137	2121	1105
Korycin	3053	3007	1509
Krasnopol	3520	3459	1745
Krynki	559	554	289
Krypno	3673	3674	1848
Kulesze Kościelne	2895	2857	1447
Kuźnica	3585	3519	1774
Lipsk	2269	2215	1146
Łapy	5810	5717	2842
Łomża	12240	12351	6248
Mały Płock	4357	4287	2182
Miastkowo	3957	3939	1978
Michałowo	3093	3014	1515
Mielnik	1994	1965	921
Milejczyce	1581	1546	740
Mońki	4492	4455	2257
Narew	3158	3103	1545
Narewka	3092	3012	1484
Nowe Piekuty	3550	3503	1747
Nowinka	2854	2830	1446
Nowogród	1775	1763	881
Nowy Dwór	2143	2095	1047
Nurzec-Stacja	3404	3324	1632
Orla	2378	2355	1120
Perlejewo	2475	2449	1252
Piątnica	10237	10105	5129
Płaska	2285	2293	1195
Poświętne	3040	3000	1510
Przerośl	2705	2670	1384
Przytuły	1908	1883	932
Puńsk	3910	3873	1946
Raczki	5614	5587	2810
Radziłów	4253	4198	2088
Rajgród	3134	3113	1585
Rudka	1632	1619	829
Rutka-Tartak	2176	2136	1084
Rutki	5028	4963	2551
Sejny	3778	3771	1922
Sidra	3010	2979	1557
Siemiatycze	5675	5608	2812
Sokoły	5124	5112	2577
Sokółka	6730	6682	3418
Stawiski	3522	3476	1779
Suchowola	4181	4158	2081
Supraśl[b]	14253	3933	1978
Suraż	939	935	455
Suwałki	8198	8226	4202

a Gmina utworzona z dniem 1 stycznia 2025 r. b Z dniem 1 stycznia 2025 r. z części obszaru wiejskiego gminy Supraśl utworzono nową gminę Grabówka.

a Gmina was established on 1 January 2025. b On 1 January 2025, a new gmina Grabówka was established from the part of the rural area of the gmina Supraśl.

TABL. 10. **LUDNOŚĆ NA TERENACH WIEJSKICH WEDŁUG GMIN W LATACH 2024 I 2025 (cd.)**
Stan w dniu 31 grudnia
RURAL POPULATION IN GMINAS IN 2024 AND 2025 (cont.)
As of 31 December

WOJEWÓDZTWA VOIVODSHIPS GMINY GMINAS	2024	2025	
		ogółem total	w tym mężczyźni of which males
Podlaskie (dok.) (cont.)			
Szczuczyn	2526	2524	1301
Szepietowo	4322	4303	2179
Sztabin	4435	4376	2264
Szudziałowo	2685	2656	1345
Szumowo	4522	4475	2260
Szypliszki	3855	3861	1982
Śniadowo	4975	4932	2461
Trzcianne	3888	3833	1948
Turośl	4758	4735	2501
Turośń Kościelna	7168	7226	3613
Tykocin	3773	3759	1894
Wasilków	8468	8771	4313
Wąsosz	3255	3212	1665
Wizna	3585	3540	1829
Wiżajny	1934	1896	980
Wysokie Mazowieckie	5451	5452	2745
Wyszki	3818	3793	1880
Zabłudów	7676	7826	4019
Zambrów	8754	8757	4521
Zawady	2426	2399	1202
Zbójna	3945	3889	1967
Pomorskie	**894043**	**893497**	**448958**
Bobowo	3174	3197	1628
Borzytuchom	3602	3665	1845
Brusy	9181	9113	4624
Bytów	8663	8603	4309
Cedry Wielkie	6811	6825	3386
Cewice	7475	7429	3756
Chmielno	7750	7736	3874
Choczewo	4864	4780	2410
Chojnice	19544	19641	9897
Czarna Dąbrówka	5668	5645	2849
Czarna Woda	359	363	194
Czarne	2907	2880	1437
Czersk	11390	11363	5725
Człuchów	10829	10815	5540
Damnica	5559	5476	2767
Debrzno	3644	3630	1794
Dębnica Kaszubska	8910	8870	4461
Dziemiany	4477	4450	2205
Dzierzgoń	3699	3642	1899
Gardeja	8056	8051	4074
Główczyce	8182	8086	4088
Gniew	8129	8080	4141
Gniewino	7447	7390	3788
Jastarnia	860	836	391
Kaliska	5268	5227	2620
Karsin	6086	6062	3096

WOJEWÓDZTWA VOIVODSHIPS GMINY GMINAS	2024	2025	
		ogółem total	w tym mężczyźni of which males
Pomorskie (cd.) (cont.)			
Kartuzy	20687	20801	10465
Kępice	4806	4696	2428
Kobylnica[a]	14504	9415	4873
Koczała	3089	3070	1494
Kolbudy	21768	22277	10925
Kołczygłowy	4073	4045	2084
Konarzyny	2237	2222	1141
Kosakowo	22305	22929	11270
Kościerzyna	16012	16048	8065
Krokowa	10556	10468	5299
Kwidzyn	11438	11470	5871
Lichnowy	4215	4206	2086
Linia	6436	6486	3237
Liniewo	4461	4454	2211
Lipnica	5187	5187	2648
Lipusz	3742	3736	1927
Lubichowo	6946	6962	3566
Luzino	18235	18422	9295
Łęczyce	11844	11850	5927
Malbork	5176	5262	2671
Miastko	8447	8409	4295
Mikołajki Pomorskie	3329	3292	1683
Miłoradz	3202	3175	1567
Morzeszczyn	3250	3222	1636
Nowa Karczma	7348	7419	3727
Nowa Wieś Lęborska	13667	13816	6924
Nowy Dwór Gdański	7348	7287	3685
Nowy Staw	3023	3026	1540
Osieczna	2670	2627	1340
Osiek	2254	2220	1129
Ostaszewo	2902	2875	1457
Parchowo	3860	3833	1918
Pelplin	7846	7803	3928
Potęgowo	6409	6348	3251
Prabuty	4102	4040	2144
Pruszcz Gdański	38435	39014	19210
Przechlewo	5763	5683	2856
Przodkowo	11652	11945	6014
Przywidz	6175	6191	3119
Pszczółki	11325	11559	5783
Puck	28939	29355	14618
Redzikowo	19802	19939	9926
Ryjewo	5524	5472	2747
Rzeczenica	3304	3277	1659
Sadlinki	5931	5937	2956
Sierakowice	21063	21233	10764
Skarszewy	7915	7937	3967
Skórcz	4232	4211	2156
Smętowo Graniczne	4773	4730	2397

a Z dniem 1 stycznia 2025 r. miejscowość otrzymała prawa miejskie (gmina zmieniła status z wiejskiej na miejsko-wiejską).
a On 1 January 2025 rural municipality become town (gmina changed its status from rural to urban-rural).

TABL. 10. **LUDNOŚĆ NA TERENACH WIEJSKICH WEDŁUG GMIN W LATACH 2024 I 2025 (cd.)**
Stan w dniu 31 grudnia
RURAL POPULATION IN GMINAS IN 2024 AND 2025 (cont.)
As of 31 December

WOJEWÓDZTWA VOIVODSHIPS GMINY GMINAS	2024	2025	
		ogółem total	w tym mężczyźni of which males
Pomorskie (dok.) (cont.)			
Smołdzino	3050	3053	1505
Somonino	11335	11402	5759
Stara Kiszewa	6723	6730	3459
Stare Pole	4294	4247	2103
Starogard Gdański	17298	17373	8740
Stary Dzierzgoń	3425	3355	1665
Stary Targ	5829	5764	2921
Stegna	9203	9080	4514
Stężyca	11499	11542	5797
Studzienice	3683	3708	1839
Subkowy	5341	5310	2659
Suchy Dąb	4258	4289	2200
Sulęczyno	5729	5761	2881
Szemud	22133	22830	11506
Sztum	7853	7838	3937
Sztutowo	3390	3368	1684
Tczew	16402	16611	8356
Trąbki Wielkie	12455	12747	6427
Trzebielino	3505	3463	1770
Tuchomie	4165	4141	2099
Ustka	7985	7920	3997
Wejherowo	31681	32366	16214
Wicko	5497	5426	2699
Władysławowo	4973	4845	2387
Zblewo	12267	12305	6119
Żukowo	45329	46287	23044
Śląskie	**1043245**	**1041156**	**511483**
Bestwina	12250	12261	6067
Blachownia	3374	3364	1620
Bobrowniki	12554	12514	6055
Bojszowy	8646	8696	4281
Boronów	3342	3295	1638
Brenna	11687	11611	5759
Buczkowice	11137	11127	5418
Chełm Śląski	6317	6315	3036
Chybie	9609	9593	4727
Ciasna	7143	7140	3546
Czechowice-Dziedzice	9664	9662	4867
Czernichów	6279	6190	2988
Czerwionka-Leszczyny	13542	13534	6574
Dąbrowa Zielona	3606	3552	1767
Dębowiec	5788	5767	2856
Gaszowice	9882	9951	4919
Gierałtowice	12726	12827	6274
Gilowice	6288	6316	3119
Goczałkowice-Zdrój	6662	6688	3228
Godów	13689	13660	6680
Goleszów	13062	13021	6349

WOJEWÓDZTWA VOIVODSHIPS GMINY GMINAS	2024	2025	
		ogółem total	w tym mężczyźni of which males
Śląskie (cd.) (cont.)			
Gorzyce	21133	21146	10471
Hażlach	10737	10762	5344
Herby	6338	6308	3134
Irządze	2483	2477	1240
Istebna	12193	12190	6105
Janów	5809	5774	2886
Jasienica	25285	25305	12496
Jaworze	7419	7407	3595
Jejkowice	4193	4169	2059
Jeleśnia	12509	12452	6168
Kamienica Polska	5361	5347	2609
Kłobuck	7378	7340	3657
Kłomnice	12744	12622	6082
Kobiór	5095	5059	2482
Kochanowice	6942	6939	3425
Koniecpol	3256	3216	1608
Konopiska	10870	10859	5235
Kornowac	5193	5187	2568
Koszarawa	2206	2171	1123
Koszęcin	11776	11725	5724
Koziegłowy	11694	11648	5649
Kozy	13229	13294	6449
Kroczyce	6003	5974	2991
Krupski Młyn	2969	2924	1438
Kruszyna	4649	4635	2298
Krzanowice	3260	3216	1594
Krzepice	4378	4305	2151
Krzyżanowice	10643	10572	5126
Kuźnia Raciborska	5946	5886	2935
Lelów	4447	4383	2218
Lipie	5902	5838	2883
Lipowa	10959	11047	5385
Lubomia	7587	7555	3625
Lyski	9764	9753	4785
Łazy	9231	9233	4471
Łękawica	4530	4536	2223
Łodygowice	15424	15464	7577
Marklowice	5304	5258	2622
Miedźna	16057	16009	7910
Miedźno	7401	7353	3602
Mierzęcice	7995	7996	3887
Milówka	9667	9595	4731
Mstów	10815	10841	5357
Mszana	7651	7656	3788
Mykanów	15444	15505	7777
Nędza	6651	6620	3236
Niegowa	5343	5329	2667
Ogrodzieniec	4714	4664	2262
Olsztyn	5764	5742	2816

TABL. 10. **LUDNOŚĆ NA TERENACH WIEJSKICH WEDŁUG GMIN W LATACH 2024 I 2025 (cd.)**
Stan w dniu 31 grudnia
RURAL POPULATION IN GMINAS IN 2024 AND 2025 (cont.)
As of 31 December

WOJEWÓDZTWA VOIVODSHIPS GMINY GMINAS	2024	2025	
		ogółem total	w tym mężczyźni of which males
Śląskie (dok.) (cont.)			
Opatów	6588	6505	3243
Ornontowice	6186	6199	3038
Ożarowice	5926	5902	2878
Panki	4778	4756	2338
Pawłowice	17514	17379	8617
Pawonków	6436	6406	3170
Pietrowice Wielkie	6505	6497	3093
Pilchowice	12832	12922	6360
Pilica	6198	6099	3063
Poczesna	12340	12287	5983
Popów	5644	5626	2767
Poraj	10509	10373	4983
Porąbka	15381	15350	7584
Przyrów	2417	2378	1172
Przystajń	5685	5633	2793
Psary	12389	12365	5917
Pszczyna	27837	28041	13722
Radziechowy-Wieprz	12878	12844	6297
Rajcza	8230	8139	3979
Rędziny	9430	9368	4609
Rudnik	4787	4775	2340
Rudziniec	10802	10834	5325
Siewierz	7014	6990	3393
Skoczów	12827	12849	6247
Sośnicowice	7133	7195	3520
Starcza	2923	2991	1482
Strumień	9625	9606	4811
Suszec	12828	12907	6353
Szczekociny	3455	3389	1738
Ślemień	3494	3480	1687
Świerklaniec	13193	13267	6453
Świerklany	12624	12680	6222
Świnna	7819	7781	3798
Toszek	5750	5786	2824
Tworóg	8165	8135	3933
Ujsoły	4113	4095	2032
Węgierska Górka	14275	14146	6941
Wielowieś	5753	5635	2762
Wilamowice	15130	15180	7481
Wilkowice	13229	13199	6389
Włodowice	3953	3927	1908
Woźniki	5190	5166	2547
Wręczyca Wielka	17523	17436	8613
Wyry	9160	9235	4584
Zbrosławice	16409	16392	8112
Zebrzydowice	12574	12470	6095
Żarki	3822	3810	1878
Żarnowiec	4384	4361	2177

WOJEWÓDZTWA VOIVODSHIPS GMINY GMINAS	2024	2025	
		ogółem total	w tym mężczyźni of which males
Świętokrzyskie	**635680**	**630300**	**314254**
Baćkowice	4496	4446	2246
Bałtów	3074	3051	1512
Bejsce	3823	3774	1866
Bieliny	9927	9911	4938
Bliżyn	7374	7309	3611
Bodzechów	12538	12452	6098
Bodzentyn	8793	8699	4337
Bogoria	6273	6205	3152
Brody	10013	9911	4902
Busko-Zdrój	16242	16249	8064
Chęciny	10432	10421	5120
Chmielnik	7279	7251	3767
Czarnocin	3552	3516	1747
Ćmielów	3890	3800	1825
Daleszyce	13564	13629	6782
Dwikozy	8070	7964	3933
Działoszyce	3690	3600	1778
Fałków	3886	3838	1931
Gnojno	4194	4161	2145
Gowarczów	3045	3018	1515
Górno	15234	15302	7566
Imielno	4112	4118	2078
Iwaniska	4844	4760	2475
Jędrzejów	12397	12325	6084
Kazimierza Wielka	10116	10014	4944
Kije	4290	4271	2124
Klimontów	5635	5576	2819
Kluczewsko	4871	4840	2482
Końskie	14972	14831	7321
Koprzywnica	3812	3778	1872
Krasocin	10010	9890	4972
Kunów	6378	6309	3085
Lipnik	4763	4694	2388
Łagów	4992	4947	2535
Łączna	4705	4641	2320
Łoniów	7067	6995	3466
Łopuszno	7274	7243	3672
Łubnice	3891	3839	1893
Małogoszcz	7657	7623	3875
Masłów	12010	12073	6021
Michałów	4329	4281	2147
Miedziana Góra	12628	12683	6286
Mirzec	7908	7830	3892
Mniów	9036	8943	4387
Morawica	16399	16520	8352
Moskorzew	2504	2476	1238
Nagłowice	4624	4593	2277
Nowa Słupia	7438	7357	3640

TABL. 10. **LUDNOŚĆ NA TERENACH WIEJSKICH WEDŁUG GMIN W LATACH 2024 I 2025 (cd.)**
Stan w dniu 31 grudnia
RURAL POPULATION IN GMINAS IN 2024 AND 2025 (cont.)
As of 31 December

WOJEWÓDZTWA VOIVODSHIPS GMINY GMINAS	2024	2025	
		ogółem total	w tym mężczyźni of which males
Świętokrzyskie (cd.) **(cont.)**			
Nowiny	8132	8207	4074
Nowy Korczyn	4492	4444	2233
Obrazów	6014	5995	2963
Oksa	4351	4309	2166
Oleśnica	2025	2008	1013
Opatowiec	2591	2585	1300
Opatów	4744	4699	2343
Osiek	5345	5316	2702
Ożarów	5827	5724	2856
Pacanów	5771	5665	2815
Pawłów	14769	14702	7387
Piekoszów	13905	13928	6842
Pierzchnica	3418	3394	1733
Pińczów	9430	9323	4639
Połaniec	3540	3527	1797
Radków	2255	2238	1116
Radoszyce	5260	5231	2640
Raków	5212	5173	2588
Ruda Maleniecka	2825	2792	1407
Rytwiany	6219	6183	3088
Sadowie	3745	3703	1806
Samborzec	7986	7877	3871
Secemin	4497	4408	2218
Sędziszów	5584	5525	2741
Skalbmierz	4858	4814	2414
Skarżysko Kościelne	5410	5353	2638
Słupia	3852	3825	1911
Słupia Konecka	2924	2899	1520
Smyków	3665	3623	1798
Sobków[a]	8301	7277	3628
Solec-Zdrój	4840	4794	2350
Staszów	10743	10613	5350
Stąporków	10001	9815	4884
Stopnica	5894	5841	2886
Strawczyn	11275	11290	5656
Suchedniów	1667	1649	789
Szydłów	3373	3352	1689
Tarłów	4554	4495	2217
Tuczępy	3568	3519	1753
Waśniów	6250	6189	3077
Wąchock	3805	3771	1815
Wilczyce	3394	3372	1699
Wiślica	4628	4549	2271
Włoszczowa	8979	8911	4519
Wodzisław	5353	5303	2678
Wojciechowice	3734	3685	1817
Zagnańsk	12063	11987	5886
Zawichost	2379	2342	1153
Złota	4182	4119	2038
Warmińsko-mazurskie	**556706**	**554520**	**280861**
Banie Mazurskie	3141	3108	1564
Barciany	5505	5437	2754
Barczewo	11037	11190	5645
Bartoszyce	10126	10083	5088
Biała Piska	6653	6600	3365
Biskupiec pow. nowomiejski	8528	8485	4308
Biskupiec pow. olsztyński	7764	7693	3900
Bisztynek	3464	3407	1724
Braniewo	5364	5291	2746
Budry	2498	2458	1248
Dąbrówno	3828	3722	1905
Dobre Miasto	5756	5769	2913
Dubeninki	2562	2495	1241
Dywity	13952	14160	6974
Działdowo	9601	9540	4881
Dźwierzuty	5773	5730	2879
Elbląg	7648	7658	3904
Ełk	12708	12909	6551
Frombork	1029	1011	532
Gietrzwałd	7020	7024	3504
Giżycko	9020	9151	4626
Godkowo	2703	2644	1331
Gołdap	5852	5802	2970
Górowo Iławeckie	6057	5974	3099
Grodziczno	5786	5747	2925
Gronowo Elbląskie	4727	4711	2372
Grunwald	4990	4946	2482
Iława	13278	13324	6807
Iłowo-Osada	6654	6558	3191
Janowiec Kościelny	2892	2867	1460
Janowo	2478	2453	1223

a Z dniem 1 stycznia 2025 r. miejscowość otrzymała prawa miejskie (gmina zmieniła status z wiejskiej na miejsko-wiejską).
a On 1 January 2025 rural municipality become town (gmina changed its status from rural to urban-rural).

TABL. 10. **LUDNOŚĆ NA TERENACH WIEJSKICH WEDŁUG GMIN W LATACH 2024 I 2025 (cd.)**
Stan w dniu 31 grudnia
RURAL POPULATION IN GMINAS IN 2024 AND 2025 (cont.)
As of 31 December

WOJEWÓDZTWA VOIVODSHIPS GMINY GMINAS	2024	2025	
		ogółem total	w tym mężczyźni of which males
Warmińsko-mazurskie (cd.) (cont.)			
Jedwabno	3429	3388	1686
Jeziorany	3968	3943	2030
Jonkowo	7920	8044	4063
Kalinowo	6107	6019	3188
Kętrzyn	7548	7500	3714
Kisielice	3486	3416	1772
Kiwity	3009	2955	1480
Kolno	2700	2689	1397
Korsze	4673	4613	2324
Kowale Oleckie	4465	4405	2256
Kozłowo	5253	5189	2669
Kruklanki	2889	2876	1465
Kurzętnik	8965	8913	4443
Lelkowo	2348	2312	1172
Lidzbark	5944	5897	2987
Lidzbark Warmiński	6438	6357	3243
Lubawa	10361	10312	5258
Lubomino	3278	3203	1656
Łukta	4333	4276	2155
Małdyty	5696	5648	2862
Markusy	3842	3835	1999
Mikołajki	3959	3956	1996
Milejewo	3251	3241	1683
Miłakowo	2497	2462	1252
Miłki	3392	3365	1682
Miłomłyn	2316	2294	1153
Młynary	2456	2439	1230
Morąg	10251	10192	5232
Mrągowo	8062	8107	4061
Nidzica	7135	7154	3637
Nowe Miasto Lubawskie	8443	8407	4281
Olecko	5254	5228	2694
Olsztynek	5906	5889	2963
Orneta	2898	2908	1517
Orzysz	3098	3078	1589
Ostróda	15953	15954	8088
Pasłęk	6489	6432	3322
Pasym	2642	2643	1324
Piecki	7082	7036	3468
Pieniężno	3060	3033	1653
Pisz	8347	8385	4272
Płoskinia	2324	2279	1186
Płośnica	5051	4981	2498
Pozezdrze	2953	2913	1474
Prostki	6632	6576	3329

WOJEWÓDZTWA VOIVODSHIPS GMINY GMINAS	2024	2025	
		ogółem total	w tym mężczyźni of which males
Warmińsko-mazurskie (dok.) (cont.)			
Purda	9026	9092	4511
Reszel	2564	2542	1317
Rozogi	5159	5142	2617
Ruciane-Nida	3198	3190	1579
Rybno	6682	6665	3362
Rychliki	3446	3410	1729
Ryn	2639	2630	1358
Sępopol	3747	3683	1866
Sorkwity	4369	4300	2180
Srokowo	3344	3291	1651
Stare Juchy	3295	3278	1686
Stawiguda	15405	15740	7677
Susz	6460	6404	3253
Szczytno	13691	13756	6865
Świątki	3679	3631	1812
Świętajno pow. olecki	3277	3252	1703
Świętajno pow. szczycieński	5274	5250	2679
Tolkmicko	3557	3512	1817
Węgorzewo	4670	4599	2323
Wielbark	3239	3202	1653
Wieliczki	3141	3072	1594
Wilczęta	2516	2483	1241
Wydminy	5750	5693	2835
Zalewo	4081	4014	2038
Wielkopolskie	**1639560**	**1641531**	**818715**
Babiak	7236	7195	3645
Baranów	8289	8324	4204
Białośliwie	4532	4520	2231
Blizanów	10058	10067	4896
Bojanowo	5346	5325	2734
Borek Wielkopolski	4554	4511	2275
Bralin	6121	6134	3103
Brodnica	4727	4693	2332
Brudzew	5847	5814	2841
Brzeziny	5725	5718	2765
Budzyń	3634	3599	1866
Buk	7477	7583	3787
Ceków-Kolonia	4708	4701	2345
Chocz	2733	2748	1408
Chodów	2762	2728	1354
Chodzież	6173	6181	3098
Chrzypsko Wielkie	3177	3141	1629
Czajków	2432	2424	1220

TABL. 10. **LUDNOŚĆ NA TERENACH WIEJSKICH WEDŁUG GMIN W LATACH 2024 I 2025 (cd.)**
Stan w dniu 31 grudnia
RURAL POPULATION IN GMINAS IN 2024 AND 2025 (cont.)
As of 31 December

WOJEWÓDZTWA VOIVODSHIPS GMINY GMINAS	2024	2025	
		ogółem total	w tym mężczyźni of which males
Wielkopolskie (cd.) **(cont.)**			
Czarnków	11138	11075	5629
Czempiń	6370	6409	3228
Czermin	4777	4741	2433
Czerniejewo	4684	4707	2365
Czerwonak	28194	28262	13850
Damasławek	4923	4892	2400
Dąbie	3959	3937	1963
Dobra	4447	4388	2217
Dobrzyca	4636	4579	2230
Dolsk	4247	4231	2122
Dominowo	3485	3538	1766
Dopiewo	36602	37373	18237
Doruchów	5034	4977	2473
Drawsko	5540	5507	2722
Duszniki	9669	9754	4878
Gizałki	4393	4361	2160
Gniezno	14913	15211	7579
Godziesze Wielkie	10195	10263	5143
Golina	8136	8258	4162
Gołańcz	4520	4485	2332
Gołuchów	11023	10976	5455
Gostyń	7957	8001	4061
Grabów nad Prosną	5803	5790	2887
Granowo	5043	5015	2512
Grodziec	4910	4875	2442
Grodzisk Wielkopolski	5267	5285	2656
Grzegorzew	5328	5270	2626
Jaraczewo	6170	6157	2981
Jarocin	19143	19155	9402
Jastrowie	2527	2472	1262
Jutrosin	5028	5005	2591
Kaczory	4673	4671	2373
Kamieniec	6192	6141	3084
Kawęczyn	4892	4846	2429
Kazimierz Biskupi	11515	11527	5703
Kaźmierz	9582	9664	4732
Kępno	10645	10638	5313
Kiszkowo	5100	5073	2547
Kleczew	5716	5686	2844
Kleszczewo	12028	12420	6127
Kłecko	4579	4536	2287
Kłodawa	5924	5854	2904
Kobyla Góra	6262	6281	3137
Kobylin	4448	4419	2267
Kołaczkowo	5485	5456	2752
Koło	7996	7997	4026
Komorniki	37073	37470	18272
Kostrzyn	10761	11142	5513
Kościan	15884	15883	7924
Kościelec	6784	6750	3333
Kotlin	6881	6855	3388

WOJEWÓDZTWA VOIVODSHIPS GMINY GMINAS	2024	2025	
		ogółem total	w tym mężczyźni of which males
Wielkopolskie (cd.) **(cont.)**			
Koźmin Wielkopolski	6376	6311	3127
Koźminek	5476	5474	2680
Kórnik	29748	30649	15222
Krajenka	3909	3903	1963
Kramsk	11616	11639	5795
Kraszewice	3518	3490	1724
Krobia	7995	7915	4011
Krotoszyn	11222	11209	5596
Krzemieniewo	7724	7678	3816
Krzykosy	7408	7445	3742
Krzymów	8282	8304	4140
Krzywiń	7789	7722	3897
Krzyż Wielkopolski	2309	2319	1206
Książ Wielkopolski	5068	4990	2560
Kuślin	5098	5047	2583
Kwilcz	6078	6086	3092
Lądek	5421	5398	2725
Lipka	5262	5218	2621
Lipno	10171	10545	5260
Lisków	5072	4980	2388
Lubasz	7519	7451	3766
Lwówek	5742	5667	2846
Łęka Opatowska	5129	5081	2567
Łobżenica	6185	6153	3193
Łubowo	7412	7537	3751
Malanów	6435	6416	3132
Margonin	3296	3303	1687
Miasteczko Krajeńskie	1962	1920	962
Miedzichowo	3900	3920	1954
Miejska Górka	5702	5646	2849
Mieleszyn	3607	3569	1782
Mieścisko	3238	3206	1646
Międzychód	7886	7913	3997
Mikstat	4098	4076	2025
Miłosław	6376	6314	3186
Mosina	21221	21472	10601
Murowana Goślina	6794	6815	3426
Mycielin	4623	4592	2283
Nekla	4163	4198	2079
Niechanowo	5900	5839	2973
Nowe Miasto nad Wartą	8504	8440	4184
Nowe Skalmierzyce	11465	11453	5758
Nowy Tomyśl	14433	14668	7360
Oborniki	16922	16935	8543
Obrzycko	4417	4440	2197
Odolanów	9525	9530	4739
Okonek	4233	4194	2147
Olszówka	4093	4051	2043
Opalenica	6642	6648	3361
Opatówek	7122	7122	3521
Orchowo	3566	3519	1755

TABL. 10. **LUDNOŚĆ NA TERENACH WIEJSKICH WEDŁUG GMIN W LATACH 2024 I 2025 (cd.)**
Stan w dniu 31 grudnia
RURAL POPULATION IN GMINAS IN 2024 AND 2025 (cont.)
As of 31 December

WOJEWÓDZTWA VOIVODSHIPS GMINY GMINAS	2024	2025	
		ogółem total	w tym mężczyźni of which males
Wielkopolskie (cd.) **(cont.)**			
Osieczna	6917	6945	3462
Osiek Mały	6288	6301	3150
Ostroróg	2920	2898	1470
Ostrowite	4728	4674	2317
Ostrów Wielkopolski	19448	19560	9743
Ostrzeszów	10149	10149	5157
Pakosław	4780	4770	2459
Perzów	3750	3730	1841
Pępowo	5666	5629	2837
Piaski	8135	8052	4083
Pleszew	12295	12284	6206
Pniewy	4263	4229	2145
Pobiedziska	11571	11671	5756
Pogorzela	2620	2575	1290
Połajewo	5938	5896	3031
Poniec	4513	4467	2247
Powidz	2219	2210	1107
Przedecz	2349	2320	1117
Przemęt	13955	13867	6931
Przygodzice	12412	12417	6242
Przykona	4619	4611	2294
Pyzdry	3541	3529	1771
Rakoniewice	9636	9620	4803
Raszków	9309	9254	4599
Rawicz	10350	10414	5145
Rogoźno	7207	7262	3681
Rokietnica	24824	25442	12461
Rozdrażew	4893	4859	2446
Rychtal	2218	2194	1105
Rychwał	5600	5563	2753
Ryczywół	6747	6704	3408
Rydzyna	7839	7891	3938
Rzgów	7108	7096	3537
Siedlec	12411	12404	6098
Sieraków	2685	2678	1309
Sieroszewice	9251	9207	4632
Skoki	5445	5468	2812
Skulsk	5672	5629	2805
Słupca	9988	10065	5071
Sompolno	6704	6672	3356
Sośnie	6153	6145	3035
Stare Miasto	12986	13089	6439
Stawiszyn	5218	5139	2506
Stęszew	9703	9728	4821
Strzałkowo	9875	9850	4950
Suchy Las	21021	21210	10261
Swarzędz	29136	29929	14669
Szamocin	3237	3212	1633

WOJEWÓDZTWA VOIVODSHIPS GMINY GMINAS	2024	2025	
		ogółem total	w tym mężczyźni of which males
Wielkopolskie (dok.) **(cont.)**			
Szamotuły	11875	12023	5965
Szczytniki	7524	7490	3722
Szydłowo	9885	9929	4988
Ślesin	10787	10690	5351
Śmigiel	11406	11338	5630
Śrem	14948	15254	7762
Środa Wielkopolska	9384	9493	4744
Święciechowa	8863	8937	4448
Tarnowo Podgórne	34236	34937	16900
Tarnówka	2982	2971	1537
Trzcianka	6974	6955	3552
Trzcinica	4890	4844	2373
Trzemeszno	6438	6409	3264
Tuliszków	7119	7083	3543
Turek	10852	10944	5488
Ujście	4217	4168	2119
Wapno	2689	2657	1313
Wągrowiec	12355	12395	6250
Wieleń	5969	5915	3037
Wielichowo	5022	4992	2509
Wierzbinek	6888	6817	3442
Wijewo	3755	3753	1894
Wilczyn	5744	5690	2820
Witkowo	5608	5554	2797
Władysławów	7847	7848	3919
Włoszakowice	9992	10082	4974
Wolsztyn	18318	18394	9069
Wronki	8227	8251	4089
Września	16754	16820	8367
Wyrzysk	7876	7801	3900
Wysoka	3497	3432	1767
Zagórów	5683	5634	2913
Zakrzewo	4776	4740	2363
Zaniemyśl[a]	6965	4515	2283
Zbąszyń	6683	6723	3419
Zduny	3310	3297	1685
Złotów	10074	10077	5138
Żelazków	9580	9558	4723
Żerków	7612	7539	3816
Zachodniopomorskie	**520361**	**518895**	**261292**
Banie	5705	5651	2838
Barlinek	5361	5384	2727
Barwice	4290	4246	2181
Będzino	8591	8545	4272
Białogard	7225	7171	3688
Biały Bór	2830	2772	1434
Bielice	2919	2915	1480

a Z dniem 1 stycznia 2025 r. miejscowość otrzymała prawa miejskie (gmina zmieniła status z wiejskiej na miejsko-wiejską).
a On 1 January 2025 rural municipality become town (gmina changed its status from rural to urban-rural).

TABL. 10. **LUDNOŚĆ NA TERENACH WIEJSKICH WEDŁUG GMIN W LATACH 2024 I 2025 (dok.)**
Stan w dniu 31 grudnia
RURAL POPULATION IN GMINAS IN 2024 AND 2025 (cont.)
As of 31 December

WOJEWÓDZTWA VOIVODSHIPS GMINY GMINAS	2024	2025	
		ogółem total	w tym mężczyźni of which males
Zachodniopomorskie (cd.) (cont.)			
Bierzwnik	4311	4263	2176
Biesiekierz	6787	6888	3480
Bobolice	4458	4403	2314
Boleszkowice	2727	2719	1354
Borne Sulinowo	4327	4285	2199
Brojce	3481	3458	1777
Brzeżno	2526	2477	1258
Cedynia	2482	2453	1221
Chociwel	2472	2466	1300
Chojna	5741	5658	2823
Choszczno	6191	6193	3147
Czaplinek	4438	4386	2260
Człopa	2365	2328	1188
Darłowo	7543	7515	3731
Dębno	6367	6320	3205
Dobra	1835	1805	922
Dobra (Szczecińska)	30869	31574	15429
Dobrzany	2331	2278	1142
Dolice	7001	6887	3512
Drawno	2409	2388	1197
Drawsko Pomorskie	5028	4983	2547
Dygowo	5299	5244	2628
Dziwnów	1235	1222	611
Golczewo	2976	2952	1470
Goleniów	15738	16009	8059
Gościno	2588	2541	1309
Gryfice	7321	7332	3635
Gryfino	10365	10361	5155
Grzmiąca	4234	4179	2078
Ińsko	1287	1242	656
Kalisz Pomorski	2760	2701	1368
Kamień Pomorski	5160	5098	2519
Karlino	2985	2965	1514
Karnice	3647	3628	1803
Kobylanka	6746	6939	3421
Kołbaskowo	15595	15730	7700
Kołobrzeg	11172	11080	5456
Kozielice	2314	2291	1152
Krzęcin	3226	3156	1597
Lipiany	1628	1583	834
Łobez	3240	3191	1648
Malechowo	5858	5830	2925
Manowo	5687	5659	2813
Marianowo	2866	2825	1397
Maszewo	5203	5193	2672
Mielno	1886	1847	927
Mieszkowice	3141	3078	1590
Międzyzdroje	1131	1138	537

WOJEWÓDZTWA VOIVODSHIPS GMINY GMINAS	2024	2025	
		ogółem total	w tym mężczyźni of which males
Zachodniopomorskie (dok.) (cont.)			
Mirosławiec	2271	2205	1092
Moryń	2450	2402	1195
Myślibórz	8127	8058	4045
Nowe Warpno	476	477	249
Nowogard	7665	7599	3857
Nowogródek Pomorski	3283	3260	1633
Osina	2879	2870	1468
Pełczyce	4747	4613	2373
Płoty	4320	4270	2173
Polanów	5107	5027	2543
Police	9564	9678	4830
Połczyn-Zdrój	6394	6370	3213
Postomino	6712	6647	3345
Przelewice	4452	4382	2233
Przybiernów	4795	4795	2456
Pyrzyce	6283	6197	3135
Radowo Małe	3148	3127	1581
Rąbino	3231	3176	1654
Recz	2277	2259	1149
Resko	3265	3241	1671
Rewal	3621	3572	1752
Rymań	3620	3551	1788
Sianów	7341	7312	3678
Siemyśl	4019	4040	2024
Sławno	8291	8251	4127
Sławoborze	3783	3732	1897
Stara Dąbrowa	3513	3498	1797
Stare Czarnowo	3628	3615	1873
Stargard	15679	16157	8154
Stepnica	2171	2159	1115
Suchań	2639	2610	1311
Szczecinek	8810	8727	4472
Świdwin	5271	5211	2662
Świerzno	3941	3928	1970
Świeszyno	8658	8856	4428
Trzcińsko-Zdrój	2645	2612	1323
Trzebiatów	5465	5419	2756
Tuczno	2633	2609	1351
Tychowo	3842	3801	1959
Ustronie Morskie	3694	3654	1713
Wałcz	12040	12026	6022
Warnice	2998	2983	1518
Węgorzyno	3657	3630	1873
Widuchowa	4941	4909	2475
Wierzchowo	4003	3950	2008
Wolin	6986	6934	3508
Złocieniec	3128	3071	1567

TABL. 11. **LUDNOŚĆ W GMINACH MIEJSKO-WIEJSKICH WEDŁUG PŁCI I WOJEWÓDZTW**
Stan w dniu 31 grudnia
POPULATION IN URBAN-RURAL GMINAS BY SEX OF INHABITANTS AND VOIVODSHIPS
As of 31 December

LATA YEARS / WOJEWÓDZTWA VOIVODSHIPS	Ogółem Total	Mężczyźni Males	Kobiety Females	Miasta Urban areas			Wieś Rural areas		
				razem total	mężczyźni males	kobiety females	razem total	mężczyźni males	kobiety females
POLSKA POLAND .... 1992[a]	8112660	3991204	4121456	4367556	2112783	2254773	3745104	1878421	1866683
2000	8382578	4110271	4272307	4474110	2158294	2315816	3908468	1951977	1956491
2010	8798366	4318366	4480000	4590969	2215608	2375361	4207397	2102758	2104639
2020	8944024	4385460	4558564	4492280	2159268	2333012	4451744	2226192	2225552
2025	**9247531**	**4528900**	**4718631**	**4436157**	**2125140**	**2311017**	**4811374**	**2403760**	**2407614**
Dolnośląskie	742218	362822	379396	379923	181261	198662	362295	181561	180734
Kujawsko-pomorskie	468721	230523	238198	232456	111395	121061	236265	119128	117137
Lubelskie	305056	148752	156304	131947	62774	69173	173109	85978	87131
Lubuskie	391054	191211	199843	233983	112238	121745	157071	78973	78098
Łódzkie	450675	219354	231321	197439	93459	103980	253236	125895	127341
Małopolskie	1016106	496049	520057	447155	213879	233276	568951	282170	286781
Mazowieckie	1071906	522802	549104	508260	242918	265342	563646	279884	283762
Opolskie	499552	241885	257667	275243	130659	144584	224309	111226	113083
Podkarpackie	520920	256878	264042	183910	89152	94758	337010	167726	169284
Podlaskie	222989	110038	112951	116619	56305	60314	106370	53733	52637
Pomorskie	327769	162548	165221	146875	71341	75534	180894	91207	89687
Śląskie	375033	182499	192534	182807	87991	94816	192226	94508	97718
Świętokrzyskie	487585	239726	247859	173824	82982	90842	313761	156744	157017
Warmińsko-mazurskie	359702	177316	182386	200492	96116	104376	159210	81200	78010
Wielkopolskie	1436582	705523	731059	686915	329973	356942	749667	375550	374117
Zachodniopomorskie	571663	280974	290689	338309	162697	175612	233354	118277	115077

a Dane przybliżone; patrz uwagi do działu „Stan i struktura ludności", pkt 6.
a Approximate data; see notes to the part "Size and structure of population", item 6.

TABL. 12. **GMINY MIEJSKO-WIEJSKIE WEDŁUG LICZBY LUDNOŚCI ORAZ WOJEWÓDZTW**
Stan w dniu 31 grudnia
URBAN-RURAL GMINAS BY NUMBER OF POPULATION AND VOIVODSHIPS
As of 31 December

LATA YEARS WOJEWÓDZTWA VOIVODSHIPS	Ogółem Total	O liczbie ludności Number of population					
		poniżej 2000 less than 2000	2000—4999	5000—9999	10000—19999	20000—49999	50000 i więcej 50000 and more
LICZBA GMIN NUMBER OF GMINAS							
POLSKA POLAND 1992	535	1	16	168	227	120	3
2000	576	1	21	201	232	117	4
2010	602	1	24	215	234	122	6
2020	642	2	47	241	229	116	7
2025	**718**	**3**	**82**	**285**	**228**	**112**	**8**
Dolnośląskie	58	—	5	26	14	13	—
Kujawsko-pomorskie	39	—	4	16	13	6	—
Lubelskie	37	—	5	22	9	1	—
Lubuskie	35	—	4	15	13	3	—
Łódzkie	42	1	7	15	14	5	—
Małopolskie	50	—	1	8	23	17	1
Mazowieckie	76	—	10	33	18	12	3
Opolskie	34	—	1	12	13	7	1
Podkarpackie	38	—	1	11	18	8	—
Podlaskie	27	1	8	11	5	2	—
Pomorskie	21	—	2	5	10	3	1
Śląskie	25	—	1	12	8	3	1
Świętokrzyskie	46	—	8	20	14	4	—
Warmińsko-mazurskie	34	—	4	15	12	3	—
Wielkopolskie	101	—	6	45	29	20	1
Zachodniopomorskie	55	1	15	19	15	5	—
LUDNOŚĆ W TYSIĄCACH POPULATION IN THOUSANDS							
POLSKA POLAND 1992[a]	8112,7	1,8	65,2	1292,7	3245,0	3342,0	166,0
2000	8382,6	1,6	84,8	1533,1	3300,8	3247,6	214,7
2010	8798,4	1,7	97,1	1634,0	3332,3	3397,6	335,7
2020	8944,0	3,5	195,2	1772,3	3253,0	3291,8	428,2
2025	**9247,5**	**5,1**	**331,1**	**2045,7**	**3217,7**	**3154,9**	**492,9**
Dolnośląskie	742,2	—	22,4	201,0	206,3	312,5	—
Kujawsko-pomorskie	468,7	—	15,7	122,2	175,0	155,8	—
Lubelskie	305,1	—	21,6	142,8	118,6	22,1	—
Lubuskie	391,1	—	15,7	98,5	199,0	77,8	—
Łódzkie	450,7	1,7	26,5	100,8	176,9	144,9	—
Małopolskie	1016,1	—	4,7	64,4	327,3	549,2	70,5
Mazowieckie	1071,9	—	38,0	225,3	261,0	341,1	206,5
Opolskie	499,6	—	4,9	92,7	173,5	175,5	53,0
Podkarpackie	520,9	—	4,2	83,7	247,9	185,1	—
Podlaskie	223,0	1,9	30,8	71,9	73,4	45,1	—
Pomorskie	327,8	—	6,4	40,0	148,4	80,0	53,0
Śląskie	375,0	—	3,5	93,7	115,7	109,7	52,5
Świętokrzyskie	487,6	—	33,0	145,2	197,7	111,6	—
Warmińsko-mazurskie	359,7	—	16,5	94,1	180,2	68,9	—
Wielkopolskie	1436,6	—	23,9	340,3	390,1	624,7	57,4
Zachodniopomorskie	571,7	1,5	63,3	129,0	226,8	151,0	—

a Dane przybliżone; patrz uwagi do działu „Stan i struktura ludności", pkt 6.
a Approximate data; see notes to the part "Size and structure of population", item 6.

TABL. 13. **LUDNOŚĆ W GMINACH MIEJSKO-WIEJSKICH W LATACH 2024 I 2025**
Stan w dniu 31 grudnia
POPULATION IN URBAN-RURAL GMINAS IN 2024 AND 2025
As of 31 December

WOJEWÓDZTWA VOIVODSHIPS GMINY GMINAS	2024	2025	
		ogółem total	w tym mężczyźni of which males
Dolnośląskie	**745104**	**742218**	**362822**
Bardo	4866	4781	2346
Bierutów	9193	9108	4419
Bogatynia	21036	20738	10166
Bolków	9497	9375	4595
Brzeg Dolny	15992	15855	7640
Bystrzyca Kłodzka	17074	16849	8156
Chocianów	12323	12311	5986
Głuszyca	7952	7866	3769
Góra	18294	18078	8900
Gryfów Śląski	9036	8915	4230
Jaworzyna Śląska	10256	10218	5006
Jelcz-Laskowice	23751	23843	11656
Kamieniec Ząbkowicki	7358	7290	3603
Kąty Wrocławskie	30672	31145	15297
Lądek-Zdrój	7379	7284	3522
Leśna	9169	9066	4454
Lubawka	10004	9849	4810
Lubomierz	5589	5549	2768
Lwówek Śląski	15907	15711	7671
Mieroszów	6099	5991	2903
Międzybórz	4973	4969	2490
Międzylesie	6695	6662	3348
Miękinia	22403	23144	11527
Milicz	22895	22719	11084
Mirsk	8067	7958	3876
Niemcza	4973	4905	2387
Nowogrodziec	14523	14415	7181
Oborniki Śląskie	21122	21213	10375
Olszyna	6262	6201	3075
Pieńsk	8627	8597	4203
Pieszyce	8876	8819	4266
Polkowice	26697	26547	12978
Prochowice	7062	7020	3429
Prusice	9258	9246	4630
Przemków	7696	7616	3763
Radków	8330	8257	4117
Siechnice	31002	31526	15369
Sobótka	13076	13133	6410
Stronie Śląskie	6702	6592	3144
Strzegom	23996	23764	11497
Strzelin	21347	21306	10330
Syców	16534	16504	8025
Szczytna	6813	6796	3276
Ścinawa	9272	9181	4549
Środa Śląska	19773	19709	9654
Świerzawa	6961	6867	3420
Trzebnica	25077	25154	12113
Twardogóra	12467	12401	6115
Wąsosz	6670	6613	3285
Węgliniec	7697	7589	3757
Wiązów	6744	6683	3342
Dolnośląskie (dok.) (cont.)			
Wleń	3866	3808	1898
Wołów	21334	21229	10446
Ząbkowice Śląskie	20409	20167	9516
Ziębice	15350	15180	7396
Złoty Stok	3957	3924	1899
Żarów	12036	11948	5857
Żmigród	14115	14034	6898
Kujawsko-pomorskie	**472593**	**468721**	**230523**
Barcin	14041	13961	6786
Bobrowniki	2968	2945	1470
Brześć Kujawski	11013	10999	5360
Chodecz	5354	5299	2616
Dobrzyń nad Wisłą	7026	6916	3473
Gąsawa	4879	4784	2418
Gniewkowo	13466	13299	6585
Górzno	3683	3660	1863
Izbica Kujawska	7080	6998	3398
Jabłonowo Pomorskie	8343	8281	4092
Janikowo	12301	12178	5920
Janowiec Wielkopolski	8380	8318	4073
Kamień Krajeński	6464	6416	3203
Kcynia	12018	11873	5966
Kikół	6581	6532	3338
Koronowo	23080	22990	11408
Kowalewo Pomorskie	11083	11058	5492
Kruszwica	17571	17329	8480
Lubień Kujawski	6630	6519	3222
Lubraniec	8458	8288	4023
Łabiszyn	10643	10662	5299
Łasin	7228	7104	3541
Mogilno	23674	23516	11540
Mrocza	8755	8671	4394
Nakło nad Notecią	29526	29279	14240
Nowe	9543	9435	4611
Pakość	9075	8953	4374
Piotrków Kujawski	8520	8435	4173
Pruszcz	9155	9117	4531
Radzyń Chełmiński	4390	4325	2149
Sępólno Krajeńskie	14997	14813	7255
Skępe	6975	6927	3428
Solec Kujawski	16260	16157	7863
Strzelno	10745	10649	5169
Szubin	25234	25258	12504
Świecie	32666	32404	15464
Tuchola	19440	19277	9419
Więcbork	12757	12695	6373
Żnin	22591	22401	11010
Lubelskie	**288440**	**305056**	**148752**
Annopol	7915	7829	3875
Bełżyce	12547	12437	6037
Bychawa	10724	10607	5103

TABL. 13. **LUDNOŚĆ W GMINACH MIEJSKO-WIEJSKICH W LATACH 2024 I 2025 (cd.)**
Stan w dniu 31 grudnia
POPULATION IN URBAN-RURAL GMINAS IN 2024 AND 2025 (cont.)
As of 31 December

WOJEWÓDZTWA VOIVODSHIPS GMINY GMINAS	2024	2025	
		ogółem total	w tym mężczyźni of which males
Lubelskie (dok.) (cont.)			
Czemierniki	4031	3989	1985
Frampol	5587	5511	2704
Goraj	3820	3776	1873
Izbica	7593	7513	3816
Janów Lubelski	14351	14199	6838
Józefów	6277	6179	3037
Józefów nad Wisłą	5974	5924	2911
Kamionka	6532	6539	3216
Kazimierz Dolny	6205	6122	2948
Kock	5638	5575	2748
Końskowola[a]	—	8225	4040
Krasnobród	6621	6559	3309
Kurów[a]	—	7278	3609
Lubycza Królewska	5441	5310	2653
Łaszczów	5404	5315	2594
Łęczna	22148	22073	10642
Modliborzyce	6616	6552	3287
Nałęczów	8506	8377	3926
Opole Lubelskie	16058	15878	7680
Ostrów Lubelski	4858	4821	2341
Parczew	13572	13473	6481
Piaski	10127	10007	4828
Piszczac	6598	6549	3196
Poniatowa	12967	12795	6022
Rejowiec	5919	5914	2888
Ryki	18966	18842	9232
Siedliszcze	6360	6275	3101
Szczebrzeszyn	10406	10320	4985
Tarnogród	6121	6054	3008
Turobin	5407	5311	2566
Tyszowce	5042	4952	2487
Urzędów	8105	8015	3922
Wąwolnica[a]	—	4057	2021
Zwierzyniec	6004	5904	2843
Lubuskie	**393775**	**391054**	**191211**
Babimost	6026	5988	2970
Brody	3099	3049	1513
Bytom Odrzański	5071	5058	2492
Cybinka	6126	6070	3046
Czerwieńsk	10161	10140	4996
Dobiegniew	6082	6045	3017
Drezdenko	16157	15981	7818
Iłowa	6303	6217	3046
Jasień	6637	6550	3290
Kargowa	5899	5861	2886
Kożuchów	15162	15052	7347
Krosno Odrzańskie	16705	16571	8065
Lubniewice	3004	2990	1486
Lubsko	17052	16874	8201
Małomice	5134	5146	2498
Międzyrzecz	23486	23294	11252
Nowe Miasteczko	4970	4926	2423
Nowogród Bobrzański	8876	8780	4325
Ośno Lubuskie	6112	6086	2982
Otyń	7129	7158	3651
Rzepin	9384	9319	4572
Skwierzyna	11433	11307	5431
Sława	12380	12314	6090

WOJEWÓDZTWA VOIVODSHIPS GMINY GMINAS	2024	2025	
		ogółem total	w tym mężczyźni of which males
Lubuskie (dok.) (cont.)			
Słubice	19963	19913	9513
Strzelce Krajeńskie	15947	15778	7671
Sulechów	25875	25817	12552
Sulęcin	14861	14694	7258
Szlichtyngowa	4786	4757	2362
Szprotawa	18800	18604	8987
Świebodzin	28871	28719	13863
Torzym	6151	6131	3080
Trzciel	6224	6153	3069
Witnica	12064	12044	5926
Wschowa	19836	19692	9634
Zbąszynek	8009	7976	3899
Łódzkie	**453240**	**450675**	**219354**
Aleksandrów Łódzki	35403	35637	17150
Biała Rawska	10621	10560	5251
Białaczów	5453	5415	2739
Błaszki	13822	13672	6797
Bolesławiec	3815	3785	1906
Bolimów	3838	3821	1875
Dąbrowice	1760	1721	828
Drzewica	9685	9576	4671
Działoszyn	11361	11258	5544
Grabów	5263	5211	2608
Inowłódz	3637	3607	1744
Jeżów	3118	3125	1532
Kamieńsk	5510	5487	2712
Kiernozia	3037	3007	1477
Koluszki	22713	22696	10817
Krośniewice	7613	7517	3591
Lutomiersk	9623	9744	4846
Lututów	4505	4486	2217
Łask	26788	26603	12736
Opoczno	31403	31061	15014
Osjaków	4611	4626	2334
Pajęczno	10937	10773	5307
Parzęczew	5305	5354	2647
Piątek	5516	5426	2681
Poddębice	14438	14277	6936
Przedbórz	6437	6319	3122
Rozprza	12172	12123	5930
Rzgów	11563	11681	5633
Stryków	13004	12984	6318
Sulejów	16515	16405	8113
Szadek	7015	6983	3490
Tuszyn	12880	12941	6264
Ujazd	7232	7158	3457
Uniejów	6697	6652	3218
Warta	11719	11638	5700
Wieluń	29229	28863	13636
Wieruszów	13979	13917	6697
Wolbórz	7794	7758	3805
Zelów	14240	14088	6979
Złoczew	6742	6696	3257
Żarnów	5521	5461	2733
Żychlin	10726	10563	5042

a Z dniem 1 stycznia 2025 r. miejscowość otrzymała prawa miejskie (gmina zmieniła status z wiejskiej na miejsko-wiejską).
a On 1 January 2025 rural municipality become town (gmina changed its status from rural to urban-rural).

TABL. 13. **LUDNOŚĆ W GMINACH MIEJSKO-WIEJSKICH W LATACH 2024 I 2025 (cd.)**
Stan w dniu 31 grudnia
POPULATION IN URBAN-RURAL GMINAS IN 2024 AND 2025 (cont.)
As of 31 December

WOJEWÓDZTWA VOIVODSHIPS GMINY GMINAS	2024	2025	
		ogółem total	w tym mężczyźni of which males
Małopolskie	**1020214**	**1016106**	**496049**
Alwernia	12307	12160	5959
Andrychów	41731	41472	20235
Biecz	15966	15827	7804
Bobowa	9594	9499	4816
Brzesko	35285	35120	17067
Brzeszcze	20259	20083	9769
Chełmek	12213	12063	5898
Chrzanów	43492	43122	20507
Ciężkowice	10990	10929	5439
Czarny Dunajec	22119	22115	10864
Czchów	9665	9588	4767
Dąbrowa Tarnowska	20869	20817	10244
Dobczyce	15556	15580	7751
Kalwaria Zebrzydowska	19819	19752	9817
Kęty	33146	33014	16078
Koszyce	5204	5169	2534
Krynica-Zdrój	15446	15276	7290
Krzeszowice	31831	31661	15235
Książ Wielki	4792	4736	2289
Libiąż	20908	20715	9984
Maków Podhalański	15662	15566	7642
Miechów	18563	18401	8863
Muszyna	11100	11012	5324
Myślenice	45557	45429	22311
Niepołomice	33602	34020	16627
Nowe Brzesko	5620	5590	2767
Nowy Wiśnicz	14488	14522	7302
Olkusz	45205	44782	21499
Piwniczna-Zdrój	9826	9750	4751
Proszowice	15381	15224	7384
Rabka-Zdrój	16452	16386	7833
Radłów	9367	9288	4605
Ryglice	11134	11124	5537
Skała	10937	10860	5486
Skawina	43999	43944	21148
Słomniki	13657	13620	6699
Stary Sącz	23466	23420	11683
Sułkowice	15221	15274	7486
Szczawnica	6632	6567	3174
Szczucin	12363	12272	6074
Świątniki Górne	11208	11165	5500
Trzebinia	32062	31823	15443
Tuchów	16946	16752	8277
Wadowice	36262	36050	17425
Wieliczka	69791	70471	34378
Wojnicz	13054	13018	6435
Wolbrom	21751	21566	10545
Zakliczyn	12337	12315	6174
Zator	9047	8994	4407
Żabno	18332	18203	8923
Mazowieckie	**1067600**	**1071906**	**522802**
Białobrzegi	9709	9663	4737
Bieżuń	4478	4404	2200
Błonie	22510	22680	10875
Bodzanów	7699	7617	3795
Brok	2534	2507	1243

WOJEWÓDZTWA VOIVODSHIPS GMINY GMINAS	2024	2025	
		ogółem total	w tym mężczyźni of which males
Mazowieckie (dok.) **(cont.)**			
Brwinów	30164	30367	14581
Cegłów	6073	6038	3038
Chorzele	9184	9093	4670
Ciepielów	5133	5079	2527
Czerwińsk nad Wisłą	7067	6990	3477
Dobre	5856	5826	2923
Drobin	7200	7109	3556
Gąbin	11097	11040	5399
Gielniów	4238	4171	2081
Glinojeck	6987	6927	3476
Głowaczów	6624	6574	3310
Góra Kalwaria	28622	28823	14005
Grodzisk Mazowiecki	56430	57387	27554
Grójec	26181	26179	12576
Halinów	18287	18386	9022
Iłża	13428	13244	6507
Jadów	6976	6925	3529
Jastrząb	5125	5100	2515
Jedlnia-Letnisko	13661	13667	6756
Kałuszyn	5480	5426	2722
Karczew	15831	15775	7549
Kazanów[a]	—	4205	2150
Konstancin-Jeziorna	25012	24865	11834
Kosów Lacki	5279	5241	2714
Kozienice	27482	27173	13047
Latowicz	5109	5073	2552
Lipsko	9968	9813	4804
Lubowidz	6196	6132	2995
Łochów	17230	17159	8506
Łomianki	32199	32371	15659
Łosice	10331	10247	4991
Maciejowice	6298	6232	3176
Magnuszew	6340	6315	3164
Mogielnica	8097	8015	4035
Mordy	5293	5234	2558
Mrozy	8637	8596	4215
Mszczonów	11247	11230	5464
Myszyniec	9906	9800	4950
Nasielsk	19139	19082	9552
Nowe Miasto	4548	4538	2264
Nowe Miasto nad Pilicą	7041	6970	3382
Odrzywół	3353	3317	1696
Osieck	3651	3637	1783
Ożarów Mazowiecki	32078	32607	15802
Piaseczno	97948	98414	47240
Pilawa	10528	10553	5213
Przysucha	10689	10517	5121
Przytyk	7058	7042	3475
Pułtusk	24084	23983	11504
Radzymin	31933	32745	16034
Różan	4174	4176	2017
Sanniki	5562	5516	2637
Serock	18148	18678	9146
Siennica	7688	7672	3830
Sienno	5457	5373	2668
Skaryszew	15581	15652	7741
Sochocin	5558	5515	2745
Solec nad Wisłą	4518	4443	2165

a Z dniem 1 stycznia 2025 r. miejscowość otrzymała prawa miejskie (gmina zmieniła status z wiejskiej na miejsko-wiejską).
a On 1 January 2025 rural municipality become town (gmina changed its status from rural to urban-rural).

TABL. 13. **LUDNOŚĆ W GMINACH MIEJSKO-WIEJSKICH W LATACH 2024 I 2025 (cd.)**
Stan w dniu 31 grudnia
POPULATION IN URBAN-RURAL GMINAS IN 2024 AND 2025 (cont.)
As of 31 December

WOJEWÓDZTWA VOIVODSHIPS GMINY GMINAS	2024	2025	
		ogółem total	w tym mężczyźni of which males
Mazowieckie (dok.) (cont.)			
Szydłowiec	17045	16832	8207
Tarczyn	12589	12777	6242
Tłuszcz	20204	20216	9934
Warka	19040	18974	9252
Wiskitki	9947	9870	4864
Wołomin	50892	50730	24009
Wyszków	39165	39077	19163
Wyszogród	5124	5091	2494
Wyśmierzyce	2653	2642	1332
Zakroczym	5831	5751	2886
Zwoleń	14279	14128	6889
Żelechów	7699	7644	3784
Żuromin	13198	13046	6294
Opolskie	**503766**	**499552**	**241885**
Baborów	5542	5446	2653
Biała	9751	9662	4637
Byczyna	8462	8363	4168
Dobrodzień	9104	9083	4400
Głogówek	12430	12336	5990
Głubczyce	20541	20285	9867
Głuchołazy	22064	21792	10541
Gogolin	11632	11549	5633
Gorzów Śląski	6846	6821	3384
Grodków	17729	17548	8586
Kietrz	9834	9689	4760
Kluczbork	33669	33206	15993
Kolonowskie	5630	5588	2682
Korfantów	8298	8222	4070
Krapkowice	21365	21216	10042
Leśnica	7352	7307	3565
Lewin Brzeski	12330	12223	6013
Namysłów	26195	26206	12633
Niemodlin	12420	12289	5951
Nysa	53336	52982	25177
Olesno	17090	17001	8168
Otmuchów	12652	12553	6150
Ozimek	18360	18266	8855
Paczków	11254	11133	5433
Praszka	12725	12608	6121
Prószków	9026	9053	4360
Prudnik	24570	24301	11630
Strzelce Opolskie	28713	28450	13896
Strzeleczki	7203	7175	3435
Tułowice	4886	4877	2350
Ujazd	6369	6332	3110
Wołczyn	12073	11897	5955
Zawadzkie	10352	10262	4986
Zdzieszowice	13963	13831	6691
Podkarpackie	**523318**	**520920**	**256878**
Baranów Sandomierski	11222	11131	5476
Bircza	5842	5739	2946

WOJEWÓDZTWA VOIVODSHIPS GMINY GMINAS	2024	2025	
		ogółem total	w tym mężczyźni of which males
Podkarpackie (dok.) (cont.)			
Błażowa	10761	10695	5370
Boguchwała	22234	22382	10825
Brzostek	12592	12551	6277
Brzozów	25777	25637	12478
Cieszanów	6629	6554	3302
Dubiecko	8622	8506	4176
Dukla	13736	13606	6710
Głogów Małopolski	20115	20471	10216
Iwonicz-Zdrój	10164	10062	5035
Jawornik Polski	4212	4151	2054
Jedlicze	14852	14760	7239
Kańczuga	11554	11480	5631
Kolbuszowa	24138	24000	11672
Kołaczyce	8573	8501	4269
Lesko	10701	10610	5092
Narol	7450	7381	3789
Nisko	21079	20885	10098
Nowa Dęba	16895	16646	8003
Nowa Sarzyna	20773	20683	10223
Oleszyce	6017	5933	2932
Pilzno	18227	18195	9115
Pruchnik	9238	9192	4567
Przecław	12046	12054	6063
Radomyśl Wielki	14248	14232	7169
Ropczyce	27260	27232	13403
Rudnik nad Sanem	9749	9658	4774
Rymanów	15048	14904	7292
Sędziszów Małopolski	23822	23843	11722
Sieniawa	6736	6686	3382
Sokołów Małopolski	17406	17380	8677
Strzyżów	19566	19414	9545
Tyczyn	11582	11696	5752
Ulanów	7790	7694	3787
Ustrzyki Dolne	16124	15963	7791
Zagórz	12580	12522	6187
Zaklików	7958	7891	3839
Podlaskie	**234038**	**222989**	**110038**
Choroszcz	18553	19058	9521
Ciechanowiec	7870	7804	3927
Czarna Białostocka	10527	10439	5012
Czyżew	5911	5875	2972
Dąbrowa Białostocka	9937	9818	4818
Drohiczyn	5607	5514	2755
Goniądz	4548	4448	2195
Jedwabne	4808	4769	2382
Kleszczele	2066	2025	1018
Knyszyn	4435	4404	2160
Krynki	2664	2625	1274
Lipsk	4303	4211	2100

TABL. 13. **LUDNOŚĆ W GMINACH MIEJSKO-WIEJSKICH W LATACH 2024 I 2025 (cd.)**
Stan w dniu 31 grudnia
POPULATION IN URBAN-RURAL GMINAS IN 2024 AND 2025 (cont.)
As of 31 December

WOJEWÓDZTWA VOIVODSHIPS GMINY GMINAS	2024	2025	
		ogółem total	w tym mężczyźni of which males
Podlaskie (dok.) (cont.)			
Łapy	20063	19823	9620
Michałowo	5805	5693	2825
Mońki	13822	13702	6610
Nowogród	3841	3841	1896
Rajgród	4512	4458	2252
Sokółka	23667	23417	11347
Stawiski	5497	5436	2761
Suchowola	6184	6112	3041
Supraśl[a]	18542	8188	4013
Suraż	1891	1883	924
Szczuczyn	5619	5564	2800
Szepietowo	6285	6254	3168
Tykocin	5611	5594	2794
Wasilków	21299	21690	10601
Zabłudów	10171	10344	5252
Pomorskie	**314302**	**327769**	**162548**
Brusy	14230	14143	7085
Bytów	24841	24650	12098
Czarna Woda	2999	2983	1471
Czarne	8427	8342	4085
Czersk	21165	21140	10525
Debrzno	8439	8393	4146
Dzierzgoń	8509	8396	4230
Gniew	14183	14028	6990
Jastarnia	3431	3369	1651
Kartuzy	34301	34216	16839
Kępice	8026	7903	4015
Kobylnica[b]	—	14589	7372
Miastko	17682	17423	8615
Nowy Dwór Gdański	16740	16622	8163
Nowy Staw	6944	6918	3425
Pelplin	14925	14843	7417
Prabuty	12098	11979	6042
Skarszewy	14473	14434	7116
Sztum	16744	16551	8106
Władysławowo	14092	13837	6771
Żukowo	52053	53010	26386
Śląskie	**376928**	**375033**	**182499**
Blachownia	12336	12239	5755
Czechowice-Dziedzice	44286	44226	21463
Czerwionka-Leszczyny	39787	39565	19288
Kłobuck	19513	19352	9394
Koniecpol	8528	8377	4085
Koziegłowy	14063	14007	6775
Krzanowice	5218	5167	2534
Krzepice	8461	8337	4107
Kuźnia Raciborska	10518	10427	5163
Łazy	15521	15472	7466
Ogrodzieniec	8625	8342	4054
Olsztyn	8240	8178	3989
Pilica	7936	7813	3889
Przyrów	3500	3457	1700
Pszczyna	52566	52519	25440
Siewierz	12786	12769	6178
Skoczów	26030	25882	12352

WOJEWÓDZTWA VOIVODSHIPS GMINY GMINAS	2024	2025	
		ogółem total	w tym mężczyźni of which males
Śląskie (dok.) (cont.)			
Sośnicowice	9098	9163	4369
Strumień	13151	13099	6564
Szczekociny	6747	6658	3367
Toszek	9219	9227	4513
Wilamowice	18292	18328	9048
Włodowice	5108	5076	2468
Woźniki	9271	9230	4578
Żarki	8128	8123	3960
Świętokrzyskie	**483913**	**487585**	**239726**
Bodzentyn	10869	10724	5376
Bogoria	7364	7291	3662
Busko-Zdrój	30321	30093	14401
Chęciny	14735	14689	7178
Chmielnik	10643	10550	5307
Ćmielów	6652	6502	3133
Daleszyce	16302	16318	8123
Działoszyce	4510	4411	2164
Gowarczów	4349	4311	2161
Iwaniska	6041	5953	3062
Jędrzejów	26246	25977	12483
Kazimierza Wielka	15067	14926	7228
Klimontów	7361	7272	3625
Końskie	32117	31732	15277
Koprzywnica	6162	6090	3002
Kunów	9064	8980	4400
Łagów	6511	6444	3318
Łopuszno	8693	8684	4369
Małogoszcz	10954	10894	5440
Morawica	18136	18222	9191
Nowa Słupia	8725	8610	4251
Nowy Korczyn	5374	5323	2662
Oleśnica	3731	3709	1837
Opatowiec	2896	2890	1438
Opatów	10579	10431	5003
Osiek	7300	7266	3668
Ożarów	9964	9783	4793
Pacanów	6795	6681	3284
Piekoszów	16883	16901	8268
Pierzchnica	4631	4539	2282
Pińczów	18972	18762	9118
Połaniec	10883	10768	5284
Radoszyce	8029	7931	3971
Sędziszów	11649	11511	5692
Skalbmierz	6035	5976	2978
Sobków[b]	—	8262	4114
Staszów	24105	23816	11629
Stąporków	15015	14767	7255
Stopnica	6995	6922	3396
Suchedniów	9013	8902	4330
Szydłów	4324	4296	2182
Wąchock	6218	6152	2985
Wiślica	5070	4990	2483
Włoszczowa	18393	18222	8860
Wodzisław	6276	6211	3133
Zawichost	3961	3901	1930

a Z dniem 1 stycznia 2025 r. z części obszaru wiejskiego gminy Supraśl utworzono nową gminę Grabówka. b Z dniem 1 stycznia 2025 r. miejscowość otrzymała prawa miejskie (gmina zmieniła status z wiejskiej na miejsko-wiejską).

a On 1 January 2025, a new gmina Grabówka was established from the part of the rural area of the gmina Supraśl. b On 1 January 2025 rural municipality become town (gmina changed its status from rural to urban-rural).

TABL. 13. **LUDNOŚĆ W GMINACH MIEJSKO-WIEJSKICH W LATACH 2024 I 2025 (cd.)**
Stan w dniu 31 grudnia
POPULATION IN URBAN-RURAL GMINAS IN 2024 AND 2025 (cont.)
As of 31 December

WOJEWÓDZTWA VOIVODSHIPS GMINY GMINAS	2024	2025	
		ogółem total	w tym mężczyźni of which males
Warmińsko-mazurskie	**362955**	**359702**	**177316**
Barczewo	18329	18440	9168
Biała Piska	10306	10199	5125
Biskupiec	17629	17445	8407
Bisztynek	5578	5481	2675
Dobre Miasto	14955	14886	7256
Frombork	3005	2963	1463
Gołdap	18909	18762	9214
Jeziorany	6862	6813	3350
Kisielice	5469	5381	2725
Korsze	8544	8424	4163
Lidzbark	13066	12903	6277
Mikołajki	7257	7185	3537
Miłakowo	4885	4817	2418
Miłomłyn	4744	4710	2353
Młynary	4093	4057	2021
Morąg	22785	22584	11175
Nidzica	19584	19414	9492
Olecko	20834	20722	10033
Olsztynek	13083	13051	6381
Orneta	10765	10681	5211
Orzysz	8298	8253	4148
Pasłęk	18119	17892	8779
Pasym	5025	5003	2482
Pieniężno	5428	5362	2732
Pisz	25747	25545	12649
Reszel	6526	6395	3125
Ruciane-Nida	7199	7117	3440
Ryn	5282	5224	2619
Sępopol	5607	5521	2746
Susz	11682	11554	5743
Tolkmicko	5936	5867	2944
Węgorzewo	15160	14935	7372
Wielbark	6197	6140	3107
Zalewo	6067	5976	2986
Wielkopolskie	**1432806**	**1436582**	**705523**
Bojanowo	8128	8076	4081
Borek Wielkopolski	6971	6915	3466
Budzyń	8300	8221	4136
Buk	12948	13003	6339
Chocz	4342	4326	2191
Czempiń	11442	11368	5608
Czerniejewo	7239	7249	3613
Dąbie	5637	5606	2767
Dobra	5754	5670	2848
Dobrzyca	7542	7463	3663
Dolsk	5784	5758	2864
Golina	12373	12464	6197
Gołańcz	7660	7595	3885

WOJEWÓDZTWA VOIVODSHIPS GMINY GMINAS	2024	2025	
		ogółem total	w tym mężczyźni of which males
Wielkopolskie (cd.) **(cont.)**			
Gostyń	27607	27485	13377
Grabów nad Prosną	7706	7673	3789
Grodzisk Wielkopolski	20382	20318	10012
Jaraczewo	7544	7507	3638
Jarocin	45434	45395	21828
Jastrowie	10726	10612	5225
Jutrosin	6867	6832	3470
Kaczory	7429	7440	3693
Kępno	24040	23960	11639
Kleczew	9531	9489	4674
Kłecko	7074	6991	3502
Kłodawa	11699	11573	5639
Kobylin	7643	7599	3835
Kostrzyn	20612	21003	10268
Koźmin Wielkopolski	12423	12313	5984
Koźminek	7291	7274	3571
Kórnik	37858	38756	19089
Krajenka	7348	7302	3594
Krobia	12523	12454	6211
Krotoszyn	39227	38995	18901
Krzywiń	9441	9375	4716
Krzyż Wielkopolski	8132	8081	3992
Książ Wielkopolski	7992	7930	3993
Lwówek	8646	8541	4218
Łobżenica	8932	8845	4500
Margonin	6236	6225	3132
Miasteczko Krajeńskie	3025	2987	1480
Miejska Górka	8731	8675	4312
Mieścisko	5637	5597	2820
Międzychód	17774	17705	8733
Mikstat	5767	5719	2825
Miłosław	9760	9653	4800
Mosina	35714	35963	17528
Murowana Goślina	17054	17093	8483
Nekla	8021	8060	3949
Nowe Skalmierzyce	16011	15946	7894
Nowy Tomyśl	27837	27950	13610
Oborniki	34009	33831	16564
Odolanów	14434	14406	7131
Okonek	7802	7710	3830
Opalenica	15845	15827	7794
Opatówek	10603	10572	5129
Osieczna	9351	9365	4629
Ostroróg	4741	4700	2343
Ostrzeszów	23600	23482	11437
Pleszew	28794	28669	14060
Pniewy	12302	12224	6000
Pobiedziska	21470	21614	10537
Pogorzela	4657	4606	2302

TABL. 13. **LUDNOŚĆ W GMINACH MIEJSKO-WIEJSKICH W LATACH 2024 I 2025 (dok.)**
Stan w dniu 31 grudnia
POPULATION IN URBAN-RURAL GMINAS IN 2024 AND 2025 (cont.)
As of 31 December

WOJEWÓDZTWA VOIVODSHIPS GMINY GMINAS	2024	2025	
		ogółem total	w tym mężczyźni of which males
Wielkopolskie (dok.) (cont.)			
Poniec	7418	7363	3631
Przedecz	3842	3798	1854
Pyzdry	6452	6415	3169
Rakoniewice	13254	13257	6578
Raszków	11388	11310	5631
Rawicz	29832	29689	14280
Rogoźno	17901	17936	8906
Rychtal	3543	3525	1758
Rychwał	7971	7910	3931
Rydzyna	10706	10761	5329
Sieraków	8456	8371	4107
Skoki	10264	10311	5197
Sompolno	10010	9951	4924
Stawiszyn	6571	6474	3162
Stęszew	15560	15528	7600
Swarzędz	57070	57433	27761
Szamocin	7124	7068	3487
Szamotuły	29928	29932	14379
Ślesin	13863	13758	6860
Śmigiel	16998	16896	8325
Śrem	42436	42364	20483
Środa Wielkopolska	33696	33777	16403
Trzcianka	23291	23155	11308
Trzemeszno	13633	13541	6705
Tuliszków	10102	10011	4966
Ujście	7527	7442	3716
Wieleń	11523	11388	5764
Wielichowo	6670	6627	3294
Witkowo	12955	12854	6338
Wolsztyn	30080	29989	14497
Wronki	18609	18523	9114
Września	48481	48415	23458
Wyrzysk	12939	12831	6321
Wysoka	5977	5894	2955
Zagórów	8395	8298	4177
Zaniemyśl[a]	—	6944	3459
Zbąszyń	13689	13670	6732
Zduny	7569	7529	3796
Żerków	9681	9608	4830
Zachodniopomorskie	**576552**	**571663**	**280974**
Barlinek	18162	18008	8818
Barwice	7697	7575	3825
Biały Bór	4904	4825	2415
Bobolice	8099	7993	4018
Borne Sulinowo	9128	9074	4469
Cedynia	3932	3872	1928
Chociwel	5413	5363	2729
Chojna	13061	12976	6337

WOJEWÓDZTWA VOIVODSHIPS GMINY GMINAS	2024	2025	
		ogółem total	w tym mężczyźni of which males
Zachodniopomorskie (dok.) (cont.)			
Choszczno	19982	19811	9626
Czaplinek	11042	10979	5392
Człopa	4476	4414	2220
Dębno	19136	18959	9285
Dobra	3838	3796	1886
Dobrzany	4476	4399	2201
Drawno	4556	4508	2225
Drawsko Pomorskie	16151	16037	7841
Dziwnów	3517	3488	1684
Golczewo	5469	5417	2681
Goleniów	37053	37250	18136
Gościno	5357	5354	2676
Gryfice	22598	22373	10791
Gryfino	29929	29791	14508
Ińsko	3037	2953	1480
Kalisz Pomorski	6773	6637	3202
Kamień Pomorski	13296	13119	6323
Karlino	8421	8355	4098
Lipiany	5360	5271	2656
Łobez	12658	12523	6078
Maszewo	8504	8468	4258
Mielno	4599	4523	2192
Mieszkowice	6458	6360	3232
Międzyzdroje	5957	5945	2786
Mirosławiec	5235	5151	2515
Moryń	4061	4008	1914
Myślibórz	18448	18280	8918
Nowe Warpno	1520	1506	745
Nowogard	23214	23004	11257
Pełczyce	7121	7053	3577
Płoty	8004	7916	3963
Polanów	7905	7811	3921
Police	38850	38597	18857
Połczyn-Zdrój	13532	13420	6517
Pyrzyce	17948	17788	8679
Recz	4909	4841	2387
Resko	7083	6984	3517
Sianów	14033	13970	6838
Stepnica	4673	4629	2357
Suchań	4036	4005	2008
Trzcińsko-Zdrój	4774	4730	2374
Trzebiatów	14744	14600	7318
Tuczno	4390	4349	2182
Tychowo	6159	6081	3069
Węgorzyno	6247	6189	3103
Wolin	11593	11454	5709
Złocieniec	15034	14881	7253

a Z dniem 1 stycznia 2025 r. miejscowość otrzymała prawa miejskie (gmina zmieniła status z wiejskiej na miejsko-wiejską).
a On 1 January 2025 rural municipality become town (gmina changed its status from rural to urban-rural).

Struktura ludności według cech demograficznych
Population structure by demographic characteristics

TABL. 14. **LUDNOŚĆ WEDŁUG PŁCI I WIEKU**
POPULATION BY SEX AND AGE

GRUPY WIEKU AGE GROUPS	Ogółem Total	Mężczyźni Males	Kobiety Females	Miasta Urban areas			Wieś Rural areas		
				razem total	mężczyźni males	kobiety females	razem total	mężczyźni males	kobiety females
	w tysiącach in thousands								
STAN W DNIU 30.06. AS OF 30.06.									
1980									
O G Ó Ł E M ..... TOTAL	**35578,0**	**17335,3**	**18242,7**	**20789,9**	**9984,4**	**10805,5**	**14788,1**	**7350,9**	**7437,2**
0— 4 lata	3252,7	1664,2	1588,5	1835,9	940,0	895,9	1416,8	724,2	692,6
w tym 0 lat ..... of which 0	689,1	353,3	335,8	383,9	197,0	186,9	305,2	156,3	148,9
5— 9	2864,5	1465,1	1399,4	1579,3	807,4	771,9	1285,2	657,7	627,5
10—14	2521,8	1289,6	1232,2	1306,3	668,0	638,3	1215,5	621,6	593,9
15—19	2772,2	1424,3	1347,9	1569,2	798,7	770,5	1203,0	625,6	577,4
20—24	3339,4	1709,3	1630,1	2040,7	1009,8	1030,9	1298,7	699,5	599,2
25—29	3350,0	1699,1	1650,9	2152,3	1052,9	1099,4	1197,7	646,2	551,5
30—34	2768,7	1395,9	1372,8	1831,7	904,3	927,4	937,0	491,6	445,4
35—39	1854,6	923,5	931,1	1210,9	596,8	614,1	643,7	326,7	317,0
40—44	2101,3	1037,3	1064,0	1313,7	642,0	671,7	787,6	395,3	392,3
45—49	2172,0	1067,4	1104,6	1305,1	640,1	665,0	866,9	427,3	439,6
50—54	2104,2	995,4	1108,8	1211,1	574,0	637,1	893,1	421,4	471,7
55—59	1783,0	797,0	986,0	990,2	438,9	551,3	792,8	358,1	434,7
60—64	1096,2	478,3	617,9	575,0	242,0	333,0	521,2	236,3	284,9
65—69	1286,1	537,8	748,3	671,8	266,5	405,3	614,3	271,3	343,0
70—74	1089,6	440,2	649,4	561,8	209,9	351,9	527,8	230,3	297,5
75 lat i więcej ..... 75 and more	1221,7	410,9	810,8	634,9	193,1	441,8	586,8	217,8	369,0
1990[a]									
O G Ó Ł E M ..... TOTAL	**38031**	**18534**	**19497**	**23466**	**11264**	**12202**	**14565**	**7270**	**7295**
0— 4 lata	2941	1507	1434	1654	848	806	1287	659	628
w tym 0 lat ..... of which 0	545	280	265	294	152	143	250	128	122
5— 9	3382	1728	1655	2039	1042	997	1343	686	657
10—14	3225	1649	1576	1982	1013	969	1243	636	607
15—17	1763	901	862	1135	578	557	628	323	305
18—19	1080	552	527	670	340	330	410	213	197
20—24	2462	1261	1202	1472	736	737	990	525	465
25—29	2672	1357	1315	1615	794	822	1057	563	494
30—34	3261	1649	1612	2111	1025	1086	1150	623	526
35—39	3238	1625	1613	2204	1067	1136	1034	558	476
40—44	2666	1327	1338	1831	892	939	835	435	400
45—49	1763	863	900	1173	568	606	589	295	295
50—54	1957	940	1016	1240	588	652	717	353	364
55—59	1969	929	1040	1195	559	636	773	369	404
60—64	1827	813	1014	1061	469	592	766	344	422
65—69	1459	600	859	817	330	488	641	270	371
70—74	810	317	493	430	160	270	380	157	223
75 lat i więcej ..... 75 and more	1558	517	1041	836	256	580	722	261	461

a Patrz uwagi do działu „Stan i struktura ludności", pkt 6.
a See notes to part "Size and structure of population", item 6.

TABL. 14. **LUDNOŚĆ WEDŁUG PŁCI I WIEKU (cd.)**
POPULATION BY SEX AND AGE (cont.)

GRUPY WIEKU AGE GROUPS	Ogółem Total	Mężczyźni Males	Kobiety Females	Miasta Urban areas			Wieś Rural areas		
				razem total	mężczyźni males	kobiety females	razem total	mężczyźni males	kobiety females
	w tysiącach in thousands								
STAN W DNIU 30.06. (cd.) AS OF 30.06. (cont.)									
2000									
O G Ó Ł E M TOTAL	**38255,9**	**18541,8**	**19714,1**	**23691,2**	**11284,5**	**12406,7**	**14564,7**	**7257,3**	**7307,4**
0— 4 lata	2022,6	1036,6	986,0	1097,6	563,3	534,4	925,0	473,4	451,6
w tym 0 lat of which 0	385,5	197,4	188,1	209,7	107,6	102,1	175,7	89,8	86,0
5— 9	2484,6	1270,5	1214,2	1359,2	695,5	663,6	1125,5	574,9	550,5
10—14	2937,2	1504,0	1433,2	1698,4	869,7	828,7	1238,8	634,2	604,5
15—17	2043,3	1044,4	998,9	1257,9	641,1	616,8	785,4	403,3	382,1
18—19	1294,9	659,7	635,2	824,8	414,8	410,0	470,1	244,9	225,2
20—24	3105,3	1577,6	1527,7	2017,8	1009,9	1007,9	1087,5	567,7	519,8
25—29	2727,6	1384,1	1343,5	1709,2	858,3	850,9	1018,4	525,8	492,6
30—34	2396,1	1215,0	1181,1	1456,3	724,7	731,6	939,8	490,3	449,5
35—39	2579,0	1300,2	1278,8	1582,8	770,7	812,1	996,2	529,5	466,7
40—44	3120,8	1556,6	1564,2	2031,4	971,1	1060,3	1089,4	585,5	503,9
45—49	3066,3	1506,1	1560,2	2079,4	982,9	1096,6	986,9	523,2	463,7
50—54	2488,3	1201,8	1286,5	1696,3	799,8	896,4	792,0	402,0	390,0
55—59	1603,1	749,4	853,7	1058,3	487,4	571,0	544,8	262,1	282,7
60—64	1708,7	767,8	940,9	1080,4	476,3	604,1	628,3	291,6	336,8
65—69	1621,2	696,0	925,2	987,4	419,1	568,2	633,8	276,9	356,9
70—74	1364,2	531,8	832,4	796,5	307,3	489,2	567,7	224,6	343,2
75 lat i więcej 75 and more	1692,6	540,1	1152,5	957,6	292,7	664,9	735,1	247,4	487,6
2010									
O G Ó Ł E M TOTAL	**38516,7**	**18647,6**	**19869,1**	**23448,5**	**11136,2**	**12312,3**	**15068,2**	**7511,4**	**7556,8**
0— 4 lata	2046,7	1048,5	998,2	1182,9	606,3	576,7	863,8	442,3	421,5
w tym 0 lat of which 0	424,9	217,2	207,7	246,8	126,4	120,4	178,1	90,8	87,3
5— 9	1807,8	927,5	880,3	997,2	511,7	485,4	810,7	415,8	394,9
10—14	2015,9	1033,4	982,5	1073,3	549,9	523,3	942,6	483,4	459,2
15—17	1420,9	725,6	695,3	769,4	391,8	377,6	651,5	333,8	317,7
18—19	1058,7	541,1	517,6	592,8	300,0	292,8	465,9	241,1	224,8
20—24	2896,4	1473,7	1422,7	1715,1	864,5	850,6	1181,3	609,2	572,1
25—29	3271,2	1658,5	1612,7	2039,9	1023,5	1016,4	1231,3	635,1	596,2
30—34	3110,5	1577,9	1532,6	1964,1	984,7	979,4	1146,4	593,2	553,2
35—39	2716,1	1376,1	1340,0	1648,2	824,5	823,6	1067,9	551,6	516,4
40—44	2367,7	1194,6	1173,2	1394,6	687,3	707,4	973,1	507,3	465,8
45—49	2515,5	1257,7	1257,9	1506,7	725,4	781,3	1008,8	532,3	476,6
50—54	2996,1	1470,7	1525,5	1907,6	896,0	1011,5	1088,6	574,6	514,0
55—59	2866,2	1369,9	1496,4	1904,4	874,7	1029,8	961,8	495,2	466,6
60—64	2248,2	1038,2	1209,9	1508,5	678,4	830,1	739,6	359,8	379,8
65—69	1371,8	596,5	775,3	900,2	385,0	515,2	471,6	211,5	260,1
70—74	1363,0	549,1	813,9	866,4	343,1	523,4	496,6	206,0	290,5
75 lat i więcej 75 and more	2443,9	808,7	1635,3	1477,2	489,3	987,9	966,7	319,3	647,4

TABL. 14. **LUDNOŚĆ WEDŁUG PŁCI I WIEKU (cd.)**
POPULATION BY SEX AND AGE (cont.)

GRUPY WIEKU AGE GROUPS	Ogółem Total	Mężczyźni Males	Kobiety Females	Miasta Urban areas			Wieś Rural areas		
				razem total	mężczyźni males	kobiety females	razem total	mężczyźni males	kobiety females
	w tysiącach in thousands								
STAN W DNIU 30.06. (dok.) AS OF 30.06. (cont.)									
2020									
O G Ó Ł E M **T O T A L**	**38177,7**	**18466,6**	**19711,1**	**22873,4**	**10829,6**	**12043,7**	**15304,4**	**7637,0**	**7667,4**
0— 4 lata	1931,6	992,4	939,2	1079,0	554,3	524,8	852,6	438,1	414,5
w tym 0 lat of which 0	354,6	182,2	172,4	192,3	98,9	93,4	162,3	83,3	79,0
5— 9	1987,5	1021,2	966,3	1103,2	566,9	536,4	884,3	454,3	430,0
10—14	2025,1	1037,8	987,2	1101,9	564,7	537,2	923,2	473,1	450,1
15—17	1048,8	537,8	510,9	558,3	285,9	272,4	490,4	251,9	238,5
18—19	718,0	367,1	350,9	388,9	196,5	192,4	329,1	170,6	158,5
20—24	1973,4	1006,0	967,4	1119,1	558,4	560,6	854,3	447,6	406,8
25—29	2441,3	1241,6	1199,7	1462,8	729,8	733,0	978,5	511,8	466,8
30—34	2852,1	1448,2	1403,9	1746,1	878,8	867,2	1106,0	569,3	536,7
35—39	3222,5	1632,6	1589,9	1984,8	997,6	987,2	1237,7	635,0	602,7
40—44	3052,6	1540,9	1511,7	1857,4	926,0	931,4	1195,2	615,0	580,2
45—49	2638,3	1324,4	1313,9	1551,2	766,6	784,6	1087,1	557,8	529,3
50—54	2258,9	1121,8	1137,1	1297,2	627,6	669,7	961,7	494,3	467,4
55—59	2340,8	1138,4	1202,5	1371,1	640,3	730,8	969,7	498,1	471,6
60—64	2694,1	1265,4	1428,6	1679,0	752,9	926,1	1015,0	512,5	502,5
65—69	2466,7	1104,6	1362,2	1613,1	691,8	921,3	853,7	412,8	440,9
70—74	1828,6	773,1	1055,5	1219,4	501,8	717,6	609,2	271,3	337,9
75 lat i więcej 75 and more	2697,4	913,2	1784,2	1740,7	589,7	1151,0	956,6	323,5	633,2
2025									
O G Ó Ł E M **T O T A L**	**37402,1**	**18063,4**	**19338,6**	**22213,3**	**10490,6**	**11722,7**	**15188,7**	**7572,8**	**7615,9**
0— 4 lata	1451,8	744,7	707,1	834,5	428,1	406,4	617,3	316,6	300,7
w tym 0 lat of which 0	238,5	122,6	115,9	139,8	71,9	68,0	98,7	50,7	48,0
5— 9	1952,7	1003,0	949,7	1061,2	544,5	516,7	891,5	458,5	433,0
10—14	1992,9	1023,8	969,1	1079,9	554,4	525,5	913,1	469,4	443,6
15—17	1268,8	649,9	618,9	700,2	357,1	343,1	568,6	292,9	275,7
18—19	754,0	385,8	368,2	409,6	208,7	200,9	344,4	177,1	167,3
20—24	1759,4	898,6	860,8	924,4	469,5	454,9	835,0	429,2	405,8
25—29	1967,3	1000,7	966,6	1135,1	562,8	572,3	832,2	437,9	394,3
30—34	2433,0	1234,2	1198,8	1479,7	736,1	743,6	953,3	498,1	455,2
35—39	2835,7	1435,4	1400,4	1714,9	861,7	853,2	1120,9	573,7	547,2
40—44	3194,3	1611,9	1582,4	1933,8	967,7	966,2	1260,5	644,2	616,3
45—49	3013,0	1512,0	1501,0	1812,4	897,0	915,4	1200,5	615,0	585,5
50—54	2584,3	1285,2	1299,1	1509,7	738,0	771,7	1074,6	547,2	527,4
55—59	2184,5	1068,6	1115,9	1250,2	594,9	655,3	934,3	473,7	460,6
60—64	2219,7	1054,5	1165,1	1298,7	591,8	706,9	920,9	462,7	458,2
65—69	2475,9	1120,2	1355,7	1543,6	665,2	878,4	932,3	455,0	477,3
70—74	2180,0	926,1	1253,9	1431,6	581,7	849,9	748,5	344,5	404,0
75 lat i więcej 75 and more	3134,7	1108,7	2026,0	2093,9	731,6	1362,3	1040,8	377,0	663,7

TABL. 14. **LUDNOŚĆ WEDŁUG PŁCI I WIEKU (cd.)**
POPULATION BY SEX AND AGE (cont.)

GRUPY WIEKU AGE GROUPS	Ogółem Total	Mężczyźni Males	Kobiety Females	Miasta Urban areas			Wieś Rural areas		
				razem total	mężczyźni males	kobiety females	razem total	mężczyźni males	kobiety females
	w tysiącach in thousands								
STAN W DNIU 31.12. AS OF 31.12.									
1980									
O G Ó Ł E M TOTAL	**35734,9**	**17410,6**	**18324,3**	**20978,5**	**10073,3**	**10905,2**	**14756,4**	**7337,3**	**7419,1**
0— 2 lata	1994,6	1021,5	973,1	1122,1	574,5	547,6	872,5	447,0	425,5
3— 6	2504,1	1280,2	1223,9	1429,4	731,4	698,0	1074,7	548,8	525,9
7—14	4208,7	2152,0	2056,7	2249,7	1149,8	1099,9	1959,0	1002,2	956,8
15—17	1589,5	814,5	775,0	849,6	432,2	417,4	739,9	382,3	357,6
18—19	1130,9	582,5	548,4	671,2	341,6	329,6	459,7	240,9	218,8
20—24	3295,9	1688,3	1607,6	2022,1	999,6	1022,5	1273,8	688,7	585,1
25—29	3373,4	1710,8	1662,6	2182,3	1066,8	1115,5	1191,1	644,0	547,1
30—34	2898,3	1462,5	1435,8	1928,9	952,8	976,1	969,4	509,7	459,7
35—39	1836,9	914,7	922,2	1207,0	595,4	611,6	629,9	319,3	310,6
40—44	2084,2	1028,6	1055,6	1309,4	639,8	669,6	774,8	388,8	386,0
45—49	2150,0	1056,5	1093,5	1297,8	635,8	662,0	852,2	420,7	431,5
50—54	2119,0	1008,3	1110,7	1223,5	583,3	640,2	895,5	425,0	470,5
55—59	1825,8	813,8	1012,0	1020,7	451,3	569,4	805,1	362,5	442,6
60—64	1134,5	496,9	637,6	595,9	252,2	343,7	538,6	244,7	293,9
65—69	1248,0	520,0	728,0	655,0	259,2	395,8	593,0	260,8	332,2
70—74	1104,8	445,8	659,0	570,4	212,8	357,6	534,4	233,0	301,4
75—79	713,7	258,7	455,0	366,6	121,6	245,0	347,1	137,1	210,0
80 lat i więcej 80 and more	522,6	155,0	367,6	276,9	73,2	203,7	245,7	81,8	163,9
1990[a]									
O G Ó Ł E M TOTAL	**38073**	**18552**	**19521**	**23546**	**11303**	**12243**	**14527**	**7249**	**7278**
0— 2 lata	1665	855	810	917	471	446	748	383	365
3— 6	2553	1306	1247	1493	764	729	1060	542	519
7—14	5278	2697	2581	3237	1653	1584	2041	1044	997
15—17	1791	915	876	1161	591	570	630	324	306
18—19	1099	562	537	684	347	337	414	214	200
20—24	2470	1265	1205	1487	744	742	984	521	463
25—29	2618	1329	1288	1583	779	804	1035	550	485
30—34	3215	1625	1590	2073	1007	1066	1142	618	524
35—39	3259	1636	1623	2217	1073	1144	1042	563	479
40—44	2786	1389	1398	1917	934	984	869	455	414
45—49	1745	854	892	1168	565	603	577	289	288
50—54	1939	931	1008	1235	585	650	704	346	358
55—59	1945	917	1028	1187	555	632	758	362	396
60—64	1838	823	1016	1072	476	595	767	346	420
65—69	1490	611	879	840	338	502	650	273	377
70—74	840	330	510	447	168	280	393	162	230
75—79	767	272	494	409	136	273	357	136	221
80 lat i więcej 80 and more	777	237	540	420	117	303	357	120	237

a Patrz uwagi do działu „Stan i struktura ludności", pkt 6.
a See notes to part "Size and structure of population", item 6.

TABL. 14. **LUDNOŚĆ WEDŁUG PŁCI I WIEKU (cd.)**
POPULATION BY SEX AND AGE (cont.)

GRUPY WIEKU AGE GROUPS	Ogółem Total	Mężczyźni Males	Kobiety Females	Miasta Urban areas			Wieś Rural areas		
				razem total	mężczyźni males	kobiety females	razem total	mężczyźni males	kobiety females
	w tysiącach in thousands								
STAN W DNIU 31.12. (cd.) AS OF 31.12. (cont.)									
2000									
O G Ó Ł E M TOTAL	**38254,0**	**18537,4**	**19716,6**	**23670,3**	**11271,0**	**12399,3**	**14583,7**	**7266,4**	**7317,3**
0— 2 lata	1149,9	589,9	560,0	629,3	323,4	305,9	520,6	266,5	254,1
3— 6	1738,5	889,3	849,3	942,2	482,3	459,9	796,3	407,0	389,3
7—14	4406,0	2255,6	2150,4	2487,0	1273,4	1213,6	1919,0	982,2	936,8
15—17	2038,5	1041,6	996,8	1248,7	636,9	611,9	789,7	404,8	385,0
18—19	1303,9	665,1	638,8	825,8	415,1	410,8	478,1	250,0	228,0
20—24	3128,7	1589,6	1539,2	2029,7	1016,6	1013,1	1099,1	573,0	526,0
25—29	2772,5	1406,3	1366,2	1741,1	874,0	867,0	1031,4	532,3	499,2
30—34	2403,3	1218,8	1184,5	1462,5	729,0	733,5	940,8	489,8	451,0
35—39	2532,8	1277,9	1254,8	1547,0	754,9	792,1	985,7	523,0	462,7
40—44	3077,0	1534,6	1542,4	1987,8	949,9	1037,9	1089,2	584,7	504,5
45—49	3090,5	1518,8	1571,6	2090,2	987,4	1102,8	1000,3	531,4	468,8
50—54	2602,6	1257,7	1344,9	1774,3	835,7	938,6	828,3	422,0	406,3
55—59	1587,3	742,6	844,7	1051,5	484,8	566,7	535,8	257,9	277,9
60—64	1696,7	762,4	934,3	1075,9	474,1	601,8	620,8	288,3	332,5
65—69	1608,2	690,6	917,5	984,0	417,5	566,5	624,2	273,1	351,1
70—74	1379,6	541,5	838,1	807,5	313,9	493,6	572,1	227,6	344,5
75—79	964,0	329,0	634,9	551,5	183,5	368,0	412,4	145,5	266,9
80 lat i więcej 80 and more	774,0	225,9	548,1	434,1	118,6	315,5	339,9	107,3	232,6
2010									
O G Ó Ł E M TOTAL	**38529,9**	**18653,1**	**19876,7**	**23429,1**	**11124,8**	**12304,3**	**15100,8**	**7528,3**	**7572,4**
0— 2 lata	1278,0	655,3	622,7	742,8	380,9	361,9	535,2	274,4	260,8
3— 6	1516,9	778,2	738,6	864,3	443,7	420,6	652,6	334,6	318,0
7—14	3060,9	1569,8	1491,1	1642,9	842,3	800,6	1418,0	727,5	690,5
15—17	1387,5	708,5	678,9	748,1	381,0	367,1	639,4	327,5	311,9
18—19	1036,9	529,9	507,0	571,6	289,9	281,7	465,3	240,0	225,3
20—24	2848,5	1450,1	1398,4	1676,5	844,9	831,6	1172,0	605,2	566,9
25—29	3268,6	1657,7	1610,9	2032,5	1019,6	1012,9	1236,1	638,1	598,0
30—34	3131,7	1588,2	1543,4	1978,4	991,7	986,7	1153,3	596,6	556,7
35—39	2763,5	1399,7	1363,7	1680,1	840,9	839,3	1083,3	558,9	524,5
40—44	2374,8	1198,2	1176,6	1398,4	690,0	708,3	976,4	508,2	468,3
45—49	2472,4	1237,1	1235,3	1472,5	710,3	762,1	999,9	526,8	473,2
50—54	2954,3	1450,3	1504,1	1866,2	876,5	989,7	1088,2	573,8	514,3
55—59	2893,4	1383,9	1509,5	1917,2	880,3	1036,9	976,1	503,6	472,5
60—64	2352,2	1086,9	1265,2	1577,5	708,9	868,7	774,6	378,1	396,6
65—69	1359,8	592,5	767,4	895,1	383,6	511,4	464,8	208,8	255,9
70—74	1356,3	546,9	809,5	864,1	342,3	521,8	492,3	204,5	287,7
75—79	1146,3	423,5	722,7	710,7	261,9	448,8	435,5	161,6	273,9
80 lat i więcej 80 and more	1328,0	396,3	931,7	790,2	236,1	554,1	537,8	160,2	377,6

TABL. 14. **LUDNOŚĆ WEDŁUG PŁCI I WIEKU (dok.)**
POPULATION BY SEX AND AGE (cont.)

GRUPY WIEKU AGE GROUPS	Ogółem Total	Mężczyźni Males	Kobiety Females	Miasta Urban areas			Wieś Rural areas		
				razem total	mężczyźni males	kobiety females	razem total	mężczyźni males	kobiety females
	w tysiącach in thousands								
STAN W DNIU 31.12. (dok.) AS OF 31.12. (cont.)									
2020									
O G Ó Ł E M **T O T A L**	**38088,6**	**18417,2**	**19671,4**	**22777,3**	**10779,7**	**11997,6**	**15311,3**	**7637,5**	**7673,8**
0— 2 lata	1110,2	570,5	539,8	621,3	319,2	302,1	488,9	251,3	237,6
3— 6	1583,0	812,8	770,2	885,1	454,3	430,7	697,9	358,5	339,4
7—14	3248,5	1666,8	1581,6	1777,4	911,6	865,8	1471,1	755,2	715,8
15—17	1055,9	541,4	514,4	563,9	288,9	274,9	492,0	252,5	239,5
18—19	707,0	361,9	345,1	374,9	190,6	184,2	332,2	171,3	160,9
20—24	1942,4	990,5	952,0	1086,1	542,9	543,3	856,3	447,6	408,7
25—29	2385,2	1212,7	1172,6	1426,2	710,3	716,0	959,0	502,4	456,6
30—34	2804,3	1423,9	1380,4	1712,7	861,8	850,9	1091,5	562,1	529,4
35—39	3219,1	1631,2	1587,9	1978,4	995,3	983,2	1240,7	635,9	604,8
40—44	3073,3	1550,9	1522,4	1870,0	932,2	937,8	1203,3	618,7	584,6
45—49	2685,7	1347,7	1338,0	1581,7	781,7	800,0	1104,0	566,0	538,0
50—54	2266,5	1125,7	1140,8	1301,4	630,5	670,9	965,1	495,2	469,8
55—59	2301,0	1120,1	1181,0	1340,9	627,6	713,3	960,2	492,5	467,7
60—64	2654,6	1246,6	1408,0	1642,5	736,0	906,5	1012,1	510,6	501,5
65—69	2484,4	1112,2	1372,2	1620,3	693,9	926,4	864,2	418,4	445,8
70—74	1903,8	803,7	1100,1	1269,6	520,8	748,8	634,2	282,9	351,3
75—79	1006,1	386,8	619,3	663,1	252,0	411,1	343,0	134,8	208,2
80 lat i więcej 80 and more	1657,4	511,7	1145,7	1061,6	330,2	731,4	595,8	181,5	414,3
2025									
O G Ó Ł E M **T O T A L**	**37332,5**	**18026,9**	**19305,6**	**22152,4**	**10460,3**	**11692,1**	**15180,1**	**7566,6**	**7613,5**
0— 2 lata	757,2	388,5	368,7	441,7	226,4	215,3	315,5	162,1	153,4
3— 6	1368,8	702,3	666,5	761,4	390,7	370,7	607,3	311,6	295,8
7—14	3181,3	1634,3	1547,0	1721,4	883,5	837,9	1459,9	750,8	709,1
15—17	1284,0	658,0	626,0	710,6	362,6	348,0	573,4	295,4	278,0
18—19	771,5	394,8	376,7	420,5	214,0	206,5	351,0	180,8	170,3
20—24	1756,4	897,4	859,0	918,6	467,6	451,0	837,7	429,8	408,0
25—29	1936,6	985,3	951,3	1108,5	550,4	558,1	828,1	434,9	393,2
30—34	2378,3	1206,0	1172,3	1446,0	717,9	728,1	932,3	488,1	444,2
35—39	2789,5	1412,0	1377,5	1685,2	846,3	838,9	1104,3	565,8	538,5
40—44	3191,8	1610,8	1581,0	1929,9	966,3	963,7	1261,8	644,5	617,3
45—49	3035,0	1522,9	1512,1	1826,9	904,3	922,6	1208,0	618,5	589,5
50—54	2632,6	1309,3	1323,3	1541,2	753,6	787,5	1091,4	555,6	535,8
55—59	2194,8	1074,3	1120,5	1256,4	599,2	657,3	938,4	475,1	463,2
60—64	2186,8	1040,9	1145,9	1273,4	582,3	691,1	913,4	458,6	454,8
65—69	2446,7	1108,6	1338,1	1515,0	653,7	861,4	931,7	455,0	476,7
70—74	2205,9	938,7	1267,3	1444,7	587,5	857,2	761,2	351,2	410,1
75—79	1598,5	632,8	965,7	1074,5	414,0	660,5	524,0	218,9	305,2
80 lat i więcej 80 and more	1616,8	510,0	1106,8	1076,3	339,9	736,4	540,5	170,1	370,5

TABL. 15. **LUDNOŚĆ WEDŁUG PŁCI I WIEKU W 2025 R.**
Stan w dniu 31 grudnia
POPULATION BY SEX AND AGE IN 2025
As of 31 December

WIEK AGE	Ogółem Total	Mężczyźni Males	Kobiety Females	Miasta Urban areas			Wieś Rural areas		
				razem total	mężczyźni males	kobiety females	razem total	mężczyźni males	kobiety females
POLSKA ..... **POLAND**	**37332510**	**18026904**	**19305606**	**22152404**	**10460329**	**11692075**	**15180106**	**7566575**	**7613531**
0—4 lata	**1397906**	**717090**	**680816**	**808443**	**414544**	**393899**	**589463**	**302546**	**286917**
0	234109	120137	113972	137622	70383	67239	96487	49754	46733
1	250438	128940	121498	146654	75562	71092	103784	53378	50406
2	272696	139461	133235	157454	80447	77007	115242	59014	56228
3	305295	156487	148808	176609	90661	85948	128686	65826	62860
4	335368	172065	163303	190104	97491	92613	145264	74574	70690
5—9	**1935091**	**993876**	**941215**	**1048281**	**537799**	**510482**	**886810**	**456077**	**430733**
5	351348	180226	171122	190586	97643	92943	160762	82583	78179
6	376757	193509	183248	204132	104932	99200	172625	88577	84048
7	395162	203373	191789	214230	110064	104166	180932	93309	87623
8	413939	212478	201461	223319	114306	109013	190620	98172	92448
9	397885	204290	193595	216014	110854	105160	181871	93436	88435
10—14	**1974313**	**1014161**	**960152**	**1067841**	**548294**	**519547**	**906472**	**465867**	**440605**
10	389232	199902	189330	210962	108338	102624	178270	91564	86706
11	392044	201222	190822	212566	108968	103598	179478	92254	87224
12	385050	197596	187454	207274	106395	100879	177776	91201	86575
13	404215	207822	196393	218335	112095	106240	185880	95727	90153
14	403772	207619	196153	218704	112498	106206	185068	95121	89947
15—19	**2055526**	**1052767**	**1002759**	**1131082**	**576650**	**554432**	**924444**	**476117**	**448327**
15	427347	219577	207770	237437	121348	116089	189910	98229	91681
16	431358	220820	210538	238970	121926	117044	192388	98894	93494
17	425303	217589	207714	234186	119346	114840	191117	98243	92874
18	396320	202875	193445	217162	110380	106782	179158	92495	86663
19	375198	191906	183292	203327	103650	99677	171871	88256	83615
20—24	**1756350**	**897398**	**858952**	**918618**	**467621**	**450997**	**837732**	**429777**	**407955**
20	360912	184474	176438	189874	97163	92711	171038	87311	83727
21	348785	178615	170170	182596	93439	89157	166189	85176	81013
22	342272	174723	167549	177042	90196	86846	165230	84527	80703
23	346244	176898	169346	178426	90790	87636	167818	86108	81710
24	358137	182688	175449	190680	96033	94647	167457	86655	80802
25—29	**1936614**	**985335**	**951279**	**1108510**	**550444**	**558066**	**828104**	**434891**	**393213**
25	367593	187014	180579	201334	100576	100758	166259	86438	79821
26	371048	188688	182360	206609	102746	103863	164439	85942	78497
27	382557	194935	187622	218960	108955	110005	163597	85980	77617
28	399444	203075	196369	233638	115429	118209	165806	87646	78160
29	415972	211623	204349	247969	122738	125231	168003	88885	79118
30—34 lata	**2378342**	**1205995**	**1172347**	**1446041**	**717937**	**728104**	**932301**	**488058**	**444243**
30	428379	217010	211369	259934	127854	132080	168445	89156	79289
31	455755	230512	225243	277989	137114	140875	177766	93398	84368
32	475309	241186	234123	290021	144162	145859	185288	97024	88264
33	494242	250639	243603	300325	149688	150637	193917	100951	92966
34	524657	266648	258009	317772	159119	158653	206885	107529	99356

TABL. 15. **LUDNOŚĆ WEDŁUG PŁCI I WIEKU W 2025 R. (cd.)**
Stan w dniu 31 grudnia
POPULATION BY SEX AND AGE IN 2025 (cont.)
As of 31 December

WIEK AGE	Ogółem Total	Mężczyźni Males	Kobiety Females	Miasta Urban areas			Wieś Rural areas		
				razem total	mężczyźni males	kobiety females	razem total	mężczyźni males	kobiety females
35—39 lat	**2789458**	**1412005**	**1377453**	**1685176**	**846254**	**838922**	**1104282**	**565751**	**538531**
35	536817	272395	264422	325787	163455	162332	211030	108940	102090
36	540368	274002	266366	326707	164348	162359	213661	109654	104007
37	555893	280912	274981	335889	168547	167342	220004	112365	107639
38	565321	286298	279023	339778	170682	169096	225543	115616	109927
39	591059	298398	292661	357015	179222	177793	234044	119176	114868
40—44	**3191762**	**1610785**	**1580977**	**1929934**	**966274**	**963660**	**1261828**	**644511**	**617317**
40	626061	316342	309719	377798	189705	188093	248263	126637	121626
41	645295	326329	318966	391535	196810	194725	253760	129519	124241
42	663738	334563	329175	402672	201715	200957	261066	132848	128218
43	642270	324442	317828	387210	193705	193505	255060	130737	124323
44	614398	309109	305289	370719	184339	186380	243679	124770	118909
45—49	**3034950**	**1522858**	**1512092**	**1826946**	**904346**	**922600**	**1208004**	**618512**	**589492**
45	625002	313897	311105	376892	186967	189925	248110	126930	121180
46	619846	312115	307731	374568	186291	188277	245278	125824	119454
47	600838	301342	299496	361996	179524	182472	238842	121818	117024
48	594613	298337	296276	357252	176620	180632	237361	121717	115644
49	594651	297167	297484	356238	174944	181294	238413	122223	116190
50—54	**2632611**	**1309267**	**1323344**	**1541167**	**753648**	**787519**	**1091444**	**555619**	**535825**
50	572434	285791	286643	339564	166832	172732	232870	118959	113911
51	549038	274018	275020	323161	158560	164601	225877	115458	110419
52	525670	261457	264213	306838	150105	156733	218832	111352	107480
53	504093	250361	253732	293430	143428	150002	210663	106933	103730
54	481376	237640	243736	278174	134723	143451	203202	102917	100285
55—59	**2194832**	**1074331**	**1120501**	**1256449**	**599190**	**657259**	**938383**	**475141**	**463242**
55	463949	229157	234792	267605	129466	138139	196344	99691	96653
56	444453	217948	226505	254317	121941	132376	190136	96007	94129
57	433659	212391	221268	247468	118208	129260	186191	94183	92008
58	426907	208369	218538	243076	115005	128071	183831	93364	90467
59	425864	206466	219398	243983	114570	129413	181881	91896	89985
60—64	**2186773**	**1040919**	**1145854**	**1273388**	**582299**	**691089**	**913385**	**458620**	**454765**
60	427536	206421	221115	245271	114258	131013	182265	92163	90102
61	433824	208339	225485	251452	116250	135202	182372	92089	90283
62	438937	209010	229927	255134	116874	138260	183803	92136	91667
63	438047	207270	230777	255999	116146	139853	182048	91124	90924
64	448429	209879	238550	265532	118771	146761	182897	91108	91789
65—69 lat	**2446741**	**1108649**	**1338092**	**1515049**	**653650**	**861399**	**931692**	**454999**	**476693**
65	468211	216567	251644	280906	123670	157236	187305	92897	94408
66	491148	225000	266148	298835	130272	168563	192313	94728	97585
67	499817	226647	273170	309825	134129	175696	189992	92518	97474
68	500015	224082	275933	314854	134256	180598	185161	89826	95335
69	487550	216353	271197	310629	131323	179306	176921	85030	91891

TABL. 15. **LUDNOŚĆ WEDŁUG PŁCI I WIEKU W 2025 R. (cd.)**
Stan w dniu 31 grudnia
POPULATION BY SEX AND AGE IN 2025 (cont.)
As of 31 December

WIEK AGE	Ogółem Total	Mężczyźni Males	Kobiety Females	Miasta Urban areas			Wieś Rural areas		
				razem total	mężczyźni males	kobiety females	razem total	mężczyźni males	kobiety females
70—74 lata	**2205914**	**938663**	**1267251**	**1444701**	**587505**	**857196**	**761213**	**351158**	**410055**
70	482818	211399	271419	311296	130158	181138	171522	81241	90281
71	453811	195606	258205	295886	121572	174314	157925	74034	83891
72	441237	187684	253553	289408	117486	171922	151829	70198	81631
73	422856	177298	245558	278976	111911	167065	143880	65387	78493
74	405192	166676	238516	269135	106378	162757	136057	60298	75759
75—79	**1598521**	**632836**	**965685**	**1074493**	**413976**	**660517**	**524028**	**218860**	**305168**
75	376032	153671	222361	250234	98655	151579	125798	55016	70782
76	348255	139414	208841	233354	90724	142630	114901	48690	66211
77	326045	129232	196813	219058	84434	134624	106987	44798	62189
78	293407	113896	179511	198624	75410	123214	94783	38486	56297
79	254782	96623	158159	173223	64753	108470	81559	31870	49689
80—84	**764720**	**269078**	**495642**	**509966**	**178236**	**331730**	**254754**	**90842**	**163912**
80	174588	64667	109921	116572	42801	73771	58016	21866	36150
81	163878	58815	105063	109330	38942	70388	54548	19873	34675
82	150296	52869	97427	100352	35162	65190	49944	17707	32237
83	138418	47230	91188	92523	31512	61011	45895	15718	30177
84	137540	45497	92043	91189	29819	61370	46351	15678	30673
85—89	**543723**	**162944**	**380779**	**359725**	**107964**	**251761**	**183998**	**54980**	**129018**
85	132752	42257	90495	87523	27816	59707	45229	14441	30788
86	121247	37119	84128	79885	24406	55479	41362	12713	28649
87	108433	32200	76233	71394	21185	50209	37039	11015	26024
88	96497	27811	68686	64137	18562	45575	32360	9249	23111
89	84794	23557	61237	56786	15995	40791	28008	7562	20446
90—94	**239279**	**61999**	**177280**	**159937**	**42555**	**117382**	**79342**	**19444**	**59898**
90	70556	19033	51523	47133	12954	34179	23423	6079	17344
91	56936	14921	42015	38026	10222	27804	18910	4699	14211
92	45386	11668	33718	30338	7952	22386	15048	3716	11332
93	37550	9338	28212	25040	6435	18605	12510	2903	9607
94	28851	7039	21812	19400	4992	14408	9451	2047	7404
95—99	**58681**	**13280**	**45401**	**39410**	**9300**	**30110**	**19271**	**3980**	**15291**
95	21698	5073	16625	14490	3536	10954	7208	1537	5671
96	14679	3325	11354	9910	2339	7571	4769	986	3783
97	10594	2369	8225	7137	1709	5428	3457	660	2797
98	7000	1501	5499	4611	1033	3578	2389	468	1921
99	4710	1012	3698	3262	683	2579	1448	329	1119
100 lat i więcej **100 and more**	**10403**	**2668**	**7735**	**7247**	**1843**	**5404**	**3156**	**825**	**2331**

TABL. 15. **LUDNOŚĆ WEDŁUG PŁCI I WIEKU W 2025 R. (dok.)**
Stan w dniu 31 grudnia
POPULATION BY SEX AND AGE IN 2025 (cont.)
As of 31 December

WIEK AGE	Ogółem Total	Mężczyźni Males	Kobiety Females	Miasta Urban areas			Wieś Rural areas		
				razem total	mężczyźni males	kobiety females	razem total	mężczyźni males	kobiety females
EKONOMICZNE GRUPY WIEKU[a] ECONOMIC AGE GROUPS[a]									
Wiek przedprodukcyjny **Pre-working age**	**6591318**	**3383113**	**3208205**	**3635158**	**1863257**	**1771901**	**2956160**	**1519856**	**1436304**
Wiek produkcyjny **Working age**	**21727356**	**11453674**	**10273682**	**12715629**	**6602043**	**6113586**	**9011727**	**4851631**	**4160096**
Wiek mobilny Mobility age	12824044	6506299	6317745	7508768	3762560	3746208	5315276	2743739	2571537
Wiek niemobilny Non-mobility age	8903312	4947375	3955937	5206861	2839483	2367378	3696451	2107892	1588559
Wiek poprodukcyjny **Post-working age**	**9013836**	**3190117**	**5823719**	**5801617**	**1995029**	**3806588**	**3212219**	**1195088**	**2017131**
BIOLOGICZNE GRUPY WIEKU BIOLOGICAL AGE GROUPS									
0—14 lat	5307310	2725127	2582183	2924565	1500637	1423928	2382745	1224490	1158255
15—64	24157218	12111660	12045558	14117311	6964663	7152648	10039907	5146997	4892910
65 lat i więcej 65 and more	7867982	3190117	4677865	5110528	1995029	3115499	2757454	1195088	1562366
EDUKACYJNE GRUPY WIEKU EDUCATIONAL AGE GROUPS									
3— 6 lat	1368768	702287	666481	761431	390727	370704	607337	311560	295777
7—12	2373312	1218861	1154451	1284365	658925	625440	1088947	559936	529011
13—15	1235334	635018	600316	674476	345941	328535	560858	289077	271781
16—18	1252981	641284	611697	690318	351652	338666	562663	289632	273031
19—24 lata	2131548	1089304	1042244	1121945	571271	550674	1009603	518033	491570
KOBIETY W WIEKU ROZRODCZYM FEMALES AT REPRODUCTIVE AGE									
15—49 lat	8455859	X	8455859	5016781	X	5016781	3439078	X	3439078

a Ekonomiczne grupy wieku: przedprodukcyjny — 0—17 lat; produkcyjny — 18—64 lata mężczyźni i 18—59 lat kobiety, w tym mobilny — 18—44 lata i niemobilny — 45—64 lata mężczyźni i 45—59 lat kobiety; poprodukcyjny — 65 lat i więcej mężczyźni i 60 lat i więcej kobiety.

a Economic age groups: pre-working — 0—17; working — 18—64 males and 18—59 females, of which mobility — 18—44, non-mobility — 45—64 males and 45—59 females; post-working — 65 and more males and 60 and more females.

TABL. 16. **LUDNOŚĆ WEDŁUG WIEKU I WOJEWÓDZTW W 2025 R.**
Stan w dniu 31 grudnia
POPULATION BY AGE AND VOIVODSHIPS IN 2025
As of 31 December

Lp. No	WOJEWÓDZTWA VOIVODSHIPS	Ogółem Total	0 lat	1—4	5—9	10—14	15—19	20—24	25—29	30—34
		O G Ó Ł E M								
1	**P O L S K A** ..... **POLAND**	**37332,5**	**234,1**	**1163,8**	**1935,1**	**1974,3**	**2055,5**	**1756,4**	**1936,6**	**2378,3**
2	Dolnośląskie	2857,3	17,1	85,4	139,5	142,5	147,9	121,6	145,9	190,5
3	Kujawsko-pomorskie	1971,9	11,1	57,2	99,7	104,0	112,4	95,1	101,7	120,4
4	Lubelskie	1980,8	11,3	57,3	98,6	103,0	110,6	99,8	105,8	117,4
5	Lubuskie	963,6	5,4	27,4	47,9	51,3	55,3	45,4	47,5	56,0
6	Łódzkie	2328,8	14,0	68,7	111,9	116,3	123,2	106,5	115,5	138,3
7	Małopolskie	3429,3	25,2	120,3	190,4	186,9	189,1	166,1	194,6	245,8
8	Mazowieckie	5505,9	39,9	192,8	304,0	304,2	307,1	254,3	285,4	372,3
9	Opolskie	923,5	5,0	25,8	43,6	45,0	45,9	40,5	44,8	54,0
10	Podkarpackie	2053,8	12,6	63,8	109,5	110,4	115,1	104,8	112,3	128,7
11	Podlaskie	1126,7	7,2	35,0	58,9	58,5	60,9	54,2	59,2	70,0
12	Pomorskie	2358,4	16,4	81,9	133,2	131,1	136,5	114,2	129,0	163,9
13	Śląskie	4261,8	23,5	119,3	208,6	219,2	225,6	187,8	202,2	249,8
14	Świętokrzyskie	1147,3	6,0	30,4	53,0	56,5	61,3	55,0	57,5	64,9
15	Warmińsko-mazurskie	1339,5	7,2	36,9	67,7	71,2	77,2	67,6	68,7	79,2
16	Wielkopolskie	3471,3	23,4	117,2	192,2	193,2	200,2	168,4	188,0	229,7
17	Zachodniopomorskie	1612,7	8,7	44,4	76,5	81,0	87,0	75,2	78,5	97,5
		w tym Mężczyźni								
18	**P O L S K A** ..... **POLAND**	**18026,9**	**120,1**	**597,0**	**993,9**	**1014,2**	**1052,8**	**897,4**	**985,3**	**1206,0**
19	Dolnośląskie	1372,6	8,7	44,0	71,5	73,1	75,5	61,9	73,1	95,4
20	Kujawsko-pomorskie	953,1	5,7	29,4	51,5	53,4	57,4	48,7	52,2	61,3
21	Lubelskie	958,5	5,9	29,6	50,6	52,6	56,5	51,0	55,0	61,6
22	Lubuskie	467,1	2,7	14,0	24,5	26,4	28,3	23,1	24,6	28,7
23	Łódzkie	1109,5	7,2	35,2	57,4	59,8	63,2	54,6	59,4	70,9
24	Małopolskie	1663,0	12,9	61,4	98,0	96,2	96,7	84,6	97,9	123,3
25	Mazowieckie	2636,5	20,5	98,7	156,0	156,4	157,6	129,9	143,4	183,3
26	Opolskie	445,9	2,6	13,3	22,3	23,2	23,6	20,7	22,8	27,5
27	Podkarpackie	1004,6	6,6	33,0	56,3	56,5	58,9	53,7	58,2	66,7
28	Podlaskie	547,8	3,7	18,0	30,2	30,1	31,3	27,6	30,6	36,8
29	Pomorskie	1144,5	8,5	41,8	68,5	67,4	70,1	58,0	64,1	81,8
30	Śląskie	2047,5	12,0	61,2	107,1	112,5	115,0	95,6	103,0	127,1
31	Świętokrzyskie	557,3	3,0	15,5	27,2	29,1	31,5	28,1	29,9	34,3
32	Warmińsko-mazurskie	652,9	3,7	18,9	34,6	36,8	39,7	34,9	35,5	41,4
33	Wielkopolskie	1685,3	11,9	60,2	98,8	99,4	103,0	86,5	95,3	116,2
34	Zachodniopomorskie	780,9	4,4	22,7	39,3	41,3	44,4	38,6	40,2	49,8

W wieku At age specified											
35—39	40—44	45—49	50—54	55—59	60—64	65—69	70—74	75—79	80—84	85 lat i więcej 85 and more	Lp. No
w tysiącach in thousands											
T O T A L											
2789,5	**3191,8**	**3035,0**	**2632,6**	**2194,8**	**2186,8**	**2446,7**	**2205,9**	**1598,5**	**764,7**	**852,1**	1
222,1	258,2	240,4	200,8	156,3	160,6	193,8	183,9	131,0	53,9	65,6	2
142,2	166,9	158,7	142,0	119,5	119,5	134,5	117,9	88,4	38,5	42,1	3
137,9	161,7	154,2	139,3	122,0	122,5	134,5	121,1	87,1	47,3	49,4	4
69,6	85,2	82,0	69,7	55,6	57,2	67,6	60,8	43,9	16,9	19,0	5
159,9	191,2	189,2	167,7	141,9	140,0	164,0	153,4	116,5	53,8	56,7	6
270,6	289,4	267,4	231,7	199,4	193,9	202,0	178,1	128,9	70,6	79,1	7
433,0	483,1	462,1	388,1	301,9	285,0	326,7	307,4	218,8	111,3	128,4	8
68,8	78,5	75,3	67,6	61,3	62,6	64,6	56,1	39,8	19,8	24,4	9
153,5	170,4	161,7	144,0	125,7	126,4	130,0	113,0	80,4	42,2	49,1	10
83,3	92,7	85,1	77,8	71,5	73,2	77,2	62,3	44,2	25,8	29,7	11
184,9	201,6	187,4	161,5	130,7	128,5	142,2	130,6	95,5	41,8	47,7	12
309,3	366,1	353,9	305,5	264,7	268,6	298,8	266,2	187,7	102,5	102,6	13
77,7	94,0	92,1	82,0	70,7	72,9	83,9	76,4	55,6	26,7	31,0	14
96,6	114,7	108,2	94,6	81,8	86,1	95,4	80,4	54,7	23,8	27,3	15
264,5	298,1	281,9	243,0	197,0	193,0	214,6	192,1	150,1	59,3	65,4	16
115,6	139,8	135,3	117,4	94,7	96,5	116,9	106,5	76,0	30,5	34,7	17
of which Males											
1412,0	**1610,8**	**1522,9**	**1309,3**	**1074,3**	**1040,9**	**1108,6**	**938,7**	**632,8**	**269,1**	**240,9**	18
112,0	130,4	121,2	100,4	76,8	75,7	86,9	77,4	52,1	18,8	17,5	19
72,1	84,4	79,6	70,5	58,1	56,6	61,3	50,5	34,8	13,7	11,7	20
71,4	82,8	78,1	69,5	59,9	58,4	61,2	51,3	33,5	16,2	13,4	21
35,3	43,2	41,3	35,0	27,4	27,3	30,7	25,9	17,8	5,8	5,0	22
81,3	97,3	94,8	82,7	68,3	65,2	72,2	63,4	44,0	17,9	14,8	23
136,6	144,9	133,9	114,5	97,9	93,2	92,9	77,2	51,6	25,8	23,3	24
214,4	239,7	228,5	191,5	147,3	134,3	145,6	128,6	85,2	38,7	36,9	25
34,6	39,3	37,8	33,5	30,5	30,6	29,8	24,2	15,8	7,0	6,9	26
79,1	86,6	81,7	72,2	61,8	61,5	60,4	49,5	32,5	15,1	14,2	27
43,1	47,7	43,0	38,6	35,0	35,0	35,7	26,9	17,2	8,9	8,2	28
93,0	100,9	93,9	80,4	64,9	61,7	64,9	56,3	39,0	15,5	14,0	29
156,6	185,4	177,4	151,8	128,7	127,1	133,8	111,7	74,2	36,0	31,3	30
40,4	48,1	46,9	41,2	34,6	34,9	38,8	33,3	22,5	9,5	8,6	31
49,7	58,7	54,9	47,4	40,0	41,3	43,9	34,5	21,9	8,1	7,1	32
133,7	150,5	141,8	121,0	96,4	91,6	97,6	82,0	59,7	21,1	18,6	33
58,9	71,0	68,1	58,8	46,8	46,3	53,0	45,8	31,1	11,1	9,4	34

TABL. 16. **LUDNOŚĆ WEDŁUG WIEKU I WOJEWÓDZTW W 2025 R. (cd.)**
Stan w dniu 31 grudnia
POPULATION BY AGE AND VOIVODSHIPS IN 2025 (cont.)
As of 31 December

Lp. No	WOJEWÓDZTWA VOIVODSHIPS	Ogółem Total	0 lat	1—4	5—9	10—14	15—19	20—24	25—29	30—34
		MIASTA								
1	**POLSKA** ..... **POLAND**	**22152,4**	**137,6**	**670,8**	**1048,3**	**1067,8**	**1131,1**	**918,6**	**1108,5**	**1446,0**
2	Dolnośląskie	1911,5	11,6	56,7	84,3	85,6	89,7	73,9	99,8	134,5
3	Kujawsko-pomorskie	1138,5	6,2	31,4	51,4	53,4	59,5	47,1	56,4	69,4
4	Lubelskie	919,8	5,4	26,4	42,7	44,0	48,3	38,2	46,0	54,4
5	Lubuskie	615,3	3,5	17,6	28,6	31,0	33,5	26,1	29,3	35,4
6	Łódzkie	1438,5	8,6	41,2	63,0	65,3	70,1	58,9	68,2	86,0
7	Małopolskie	1641,3	12,1	56,0	80,1	76,2	79,2	65,9	90,5	129,1
8	Mazowieckie	3564,8	26,3	124,5	185,7	184,6	185,3	146,0	181,1	255,8
9	Opolskie	485,7	2,5	13,0	21,1	22,0	23,4	19,9	22,5	28,0
10	Podkarpackie	842,2	5,3	24,9	41,5	41,3	44,9	36,0	39,7	51,0
11	Podlaskie	683,8	4,6	21,8	34,7	33,6	36,5	28,2	34,7	43,6
12	Pomorskie	1464,9	9,6	47,5	71,2	71,0	75,5	63,0	78,5	105,6
13	Śląskie	3220,6	17,3	87,9	149,5	157,8	164,6	136,1	149,8	190,1
14	Świętokrzyskie	517,0	2,6	13,1	21,0	23,0	25,4	21,5	22,9	26,8
15	Warmińsko-mazurskie	785,0	4,3	21,5	37,2	38,7	43,0	33,4	38,1	45,8
16	Wielkopolskie	1829,8	11,7	57,1	87,7	89,2	95,8	79,1	100,0	124,3
17	Zachodniopomorskie	1093,8	6,1	30,1	48,5	51,1	56,4	45,4	50,9	66,3
		w tym Mężczyźni								
18	**POLSKA** ..... **POLAND**	**10460,3**	**70,4**	**344,2**	**537,8**	**548,3**	**576,7**	**467,6**	**550,4**	**717,9**
19	Dolnośląskie	901,7	5,9	29,2	43,1	44,0	45,5	37,4	48,9	66,8
20	Kujawsko-pomorskie	535,5	3,2	16,2	26,4	27,3	30,2	24,1	28,4	34,7
21	Lubelskie	430,4	2,8	13,6	21,9	22,4	24,5	19,4	23,1	27,5
22	Lubuskie	292,6	1,8	9,0	14,7	15,9	17,2	13,2	14,9	18,0
23	Łódzkie	667,5	4,4	21,1	32,1	33,6	35,8	30,1	34,4	43,2
24	Małopolskie	775,3	6,2	28,6	41,1	39,2	40,1	33,5	44,0	62,8
25	Mazowieckie	1669,3	13,5	63,6	95,2	95,0	94,6	74,4	88,3	122,2
26	Opolskie	229,6	1,3	6,7	10,8	11,4	12,0	10,1	11,3	14,2
27	Podkarpackie	401,6	2,7	12,9	21,4	21,3	22,8	18,4	20,2	25,6
28	Podlaskie	324,1	2,4	11,2	17,7	17,3	18,5	14,3	17,5	22,1
29	Pomorskie	695,5	4,9	24,2	36,7	36,4	38,7	31,9	38,1	52,0
30	Śląskie	1536,0	8,8	45,2	76,8	81,1	83,8	69,2	75,6	96,5
31	Świętokrzyskie	243,0	1,3	6,7	10,8	11,8	13,0	11,1	11,7	13,9
32	Warmińsko-mazurskie	372,1	2,2	11,1	19,1	20,1	22,1	17,2	19,1	23,4
33	Wielkopolskie	866,6	6,0	29,3	45,2	45,7	49,0	40,3	49,5	61,9
34	Zachodniopomorskie	519,6	3,1	15,5	24,8	26,1	28,8	23,1	25,5	33,1

W wieku At age specified											
35—39	40—44	45—49	50—54	55—59	60—64	65—69	70—74	75—79	80—84	85 lat i więcej 85 and more	Lp. No
w tysiącach in thousands											
URBAN AREAS											
1685,2	**1929,9**	**1826,9**	**1541,2**	**1256,4**	**1273,4**	**1515,0**	**1444,7**	**1074,5**	**510,0**	**566,3**	1
150,7	171,5	158,0	130,3	101,6	105,9	132,8	133,0	98,6	41,8	51,4	2
82,2	96,9	92,0	81,0	67,9	69,7	82,7	76,7	59,5	26,4	28,7	3
65,2	77,2	72,6	64,0	54,5	56,4	66,5	64,1	45,9	24,0	23,9	4
44,1	54,9	52,8	43,8	34,5	36,1	44,5	41,9	31,5	12,3	13,8	5
99,9	119,6	118,1	102,2	85,0	85,7	107,1	104,8	81,0	36,1	37,7	6
138,4	144,9	129,9	107,7	89,3	88,1	100,8	96,5	72,5	39,8	44,3	7
296,2	324,8	306,8	248,7	183,6	173,2	209,9	209,8	152,7	77,8	91,9	8
35,4	41,5	40,5	35,0	30,7	31,4	35,3	32,7	25,2	11,9	13,6	9
64,3	73,4	68,6	57,2	48,1	51,9	59,4	55,5	38,5	19,1	21,5	10
52,7	58,4	52,6	46,0	41,9	44,3	49,4	40,2	28,0	15,3	17,1	11
115,3	126,2	118,3	100,3	79,9	78,7	92,5	91,9	70,9	32,1	37,0	12
234,1	278,9	269,4	229,1	197,3	201,4	231,6	211,0	150,7	81,9	82,1	13
34,1	43,2	42,6	36,6	31,0	33,4	41,3	39,8	29,6	13,7	15,5	14
56,7	68,4	64,3	54,5	46,1	50,1	58,5	52,8	37,4	16,0	18,4	15
137,3	155,1	147,9	126,0	102,7	103,5	121,8	116,0	94,4	38,0	42,3	16
78,5	95,2	92,6	78,5	62,3	63,7	80,9	78,1	58,2	23,7	27,1	17
of which Males											
846,3	**966,3**	**904,3**	**753,6**	**599,2**	**582,3**	**653,7**	**587,5**	**414,0**	**178,2**	**161,7**	18
76,1	86,4	79,0	64,0	49,1	48,5	57,3	53,8	38,2	14,4	14,0	19
41,4	48,7	45,6	39,3	31,8	31,6	35,7	31,2	22,5	9,2	8,0	20
32,9	38,9	35,9	30,9	25,6	25,1	28,1	25,5	17,2	8,4	6,7	21
22,3	27,6	26,3	21,6	16,5	16,7	19,4	17,2	12,5	4,2	3,7	22
50,3	60,3	58,2	49,7	39,6	37,9	44,6	41,1	29,6	11,8	9,6	23
69,4	72,1	64,2	52,4	42,8	40,4	43,6	39,5	27,9	14,5	13,2	24
144,4	159,0	148,9	120,2	87,5	78,4	88,9	84,2	57,8	26,7	26,7	25
17,8	20,8	20,1	17,1	14,8	14,7	15,4	13,4	9,7	4,2	3,9	26
32,8	36,8	34,3	28,3	22,8	23,6	25,8	23,2	15,4	6,9	6,3	27
27,0	29,7	26,2	22,3	19,5	20,0	21,5	16,5	10,6	5,2	4,6	28
57,7	62,6	58,5	49,2	38,7	36,6	40,5	37,9	28,2	11,8	11,0	29
118,6	141,4	134,6	113,4	95,3	94,3	101,8	87,1	58,8	28,6	25,3	30
17,6	21,7	21,2	18,0	14,5	15,0	17,7	16,2	11,5	4,9	4,4	31
28,9	34,6	31,9	26,7	21,6	22,7	25,3	21,4	14,6	5,4	4,8	32
69,5	77,5	73,5	61,6	48,6	47,3	52,8	47,1	36,5	13,4	11,9	33
39,7	48,1	46,0	38,8	30,3	29,6	35,3	32,3	23,2	8,7	7,6	34

TABL. 16. **LUDNOŚĆ WEDŁUG WIEKU I WOJEWÓDZTW W 2025 R. (dok.)**
Stan w dniu 31 grudnia
POPULATION BY AGE AND VOIVODSHIPS IN 2025 (cont.)
As of 31 December

Lp. No	WOJEWÓDZTWA VOIVODSHIPS	Ogółem Total	0 lat	1—4	5—9	10—14	15—19	20—24	25—29	30—34
		WIEŚ								
1	**POLSKA** ..... **POLAND**	**15180,1**	**96,5**	**493,0**	**886,8**	**906,5**	**924,4**	**837,7**	**828,1**	**932,3**
2	Dolnośląskie	945,8	5,6	28,7	55,2	56,9	58,2	47,7	46,1	56,1
3	Kujawsko-pomorskie	833,4	4,9	25,8	48,3	50,6	52,9	48,0	45,3	51,0
4	Lubelskie	1061,0	5,9	30,9	55,9	59,0	62,2	61,6	59,8	62,9
5	Lubuskie	348,3	1,9	9,8	19,3	20,3	21,7	19,3	18,2	20,6
6	Łódzkie	890,3	5,4	27,5	48,9	51,0	53,1	47,6	47,4	52,3
7	Małopolskie	1788,0	13,1	64,3	110,2	110,7	110,0	100,2	104,1	116,7
8	Mazowieckie	1941,1	13,7	68,2	118,3	119,6	121,8	108,2	104,2	116,5
9	Opolskie	437,9	2,6	12,8	22,5	22,9	22,5	20,6	22,3	26,0
10	Podkarpackie	1211,6	7,4	38,9	68,0	69,1	70,3	68,8	72,6	77,7
11	Podlaskie	442,9	2,6	13,2	24,2	24,9	24,4	26,0	24,5	26,4
12	Pomorskie	893,5	6,8	34,4	62,0	60,1	61,0	51,3	50,4	58,3
13	Śląskie	1041,2	6,2	31,4	59,0	61,4	61,0	51,7	52,5	59,7
14	Świętokrzyskie	630,3	3,3	17,4	31,9	33,5	35,9	33,5	34,6	38,0
15	Warmińsko-mazurskie	554,5	3,0	15,3	30,6	32,5	34,2	34,3	30,5	33,4
16	Wielkopolskie	1641,5	11,6	60,1	104,5	104,0	104,4	89,3	88,1	105,5
17	Zachodniopomorskie	518,9	2,6	14,2	28,0	29,9	30,6	29,8	27,6	31,2
		w tym Mężczyźni								
18	**POLSKA** ..... **POLAND**	**7566,6**	**49,8**	**252,8**	**456,1**	**465,9**	**476,1**	**429,8**	**434,9**	**488,1**
19	Dolnośląskie	470,9	2,9	14,7	28,5	29,1	30,0	24,5	24,1	28,6
20	Kujawsko-pomorskie	417,6	2,5	13,3	25,0	26,2	27,2	24,6	23,8	26,7
21	Lubelskie	528,1	3,1	16,0	28,7	30,2	32,1	31,6	32,0	34,2
22	Lubuskie	174,6	1,0	5,0	9,9	10,5	11,2	10,0	9,7	10,7
23	Łódzkie	442,0	2,8	14,1	25,2	26,3	27,4	24,5	25,0	27,7
24	Małopolskie	887,6	6,7	32,9	56,9	57,0	56,5	51,1	53,9	60,4
25	Mazowieckie	967,1	7,1	35,1	60,8	61,4	63,0	55,5	55,1	61,1
26	Opolskie	216,3	1,3	6,5	11,5	11,8	11,6	10,6	11,5	13,3
27	Podkarpackie	603,0	3,8	20,1	34,9	35,3	36,1	35,3	38,0	41,0
28	Podlaskie	223,7	1,3	6,8	12,5	12,8	12,7	13,3	13,2	14,7
29	Pomorskie	449,0	3,6	17,6	31,9	31,0	31,3	26,1	26,0	29,7
30	Śląskie	511,5	3,2	16,0	30,3	31,4	31,2	26,3	27,4	30,6
31	Świętokrzyskie	314,3	1,7	8,8	16,4	17,3	18,4	17,0	18,3	20,4
32	Warmińsko-mazurskie	280,9	1,5	7,8	15,6	16,7	17,6	17,7	16,4	18,0
33	Wielkopolskie	818,7	6,0	30,8	53,6	53,7	54,0	46,1	45,8	54,3
34	Zachodniopomorskie	261,3	1,3	7,2	14,5	15,3	15,6	15,5	14,7	16,6

W wieku At age specified											
35—39	40—44	45—49	50—54	55—59	60—64	65—69	70—74	75—79	80—84	85 lat i więcej 85 and more	Lp. No
w tysiącach in thousands											
RURAL AREAS											
1104,3	**1261,8**	**1208,0**	**1091,4**	**938,4**	**913,4**	**931,7**	**761,2**	**524,0**	**254,8**	**285,8**	1
71,4	86,8	82,4	70,5	54,7	54,8	61,0	50,9	32,4	12,1	14,3	2
60,0	70,0	66,7	61,0	51,5	49,9	51,8	41,2	29,0	12,2	13,4	3
72,8	84,5	81,6	75,2	67,6	66,1	68,0	57,0	41,1	23,3	25,4	4
25,5	30,4	29,1	25,8	21,1	21,2	23,1	18,9	12,4	4,6	5,1	5
60,0	71,7	71,1	65,5	56,9	54,3	56,9	48,6	35,5	17,7	19,0	6
132,2	144,5	137,5	123,9	110,0	105,8	101,2	81,5	56,4	30,8	34,8	7
136,8	158,3	155,3	139,5	118,3	111,8	116,7	97,6	66,1	33,5	36,5	8
33,4	37,0	34,9	32,6	30,7	31,2	29,3	23,5	14,6	7,9	10,8	9
89,2	97,1	93,1	86,8	77,7	74,5	70,6	57,5	41,9	23,1	27,6	10
30,6	34,3	32,5	31,7	29,7	28,8	27,8	22,1	16,2	10,5	12,6	11
69,6	75,4	69,1	61,2	50,9	49,8	49,7	38,7	24,6	9,7	10,7	12
75,2	87,2	84,5	76,4	67,4	67,2	67,2	55,2	37,0	20,6	20,5	13
43,6	50,8	49,5	45,4	39,7	39,5	42,6	36,6	26,0	13,0	15,5	14
39,9	46,4	44,0	40,1	35,7	36,1	36,9	27,7	17,3	7,9	9,0	15
127,2	143,1	134,1	116,9	94,3	89,5	92,9	76,1	55,7	21,2	23,1	16
37,1	44,6	42,7	38,9	32,4	32,8	36,0	28,4	17,8	6,7	7,6	17
of which Males											
565,8	**644,5**	**618,5**	**555,6**	**475,1**	**458,6**	**455,0**	**351,2**	**218,9**	**90,8**	**79,2**	18
36,0	44,0	42,2	36,4	27,7	27,2	29,6	23,6	13,9	4,4	3,5	19
30,7	35,7	34,1	31,2	26,3	25,0	25,6	19,3	12,3	4,5	3,7	20
38,5	43,8	42,2	38,6	34,3	33,3	33,1	25,8	16,2	7,8	6,6	21
12,9	15,6	15,0	13,4	10,9	10,6	11,3	8,8	5,3	1,6	1,2	22
31,0	36,9	36,6	33,0	28,7	27,4	27,6	22,2	14,4	6,0	5,2	23
67,3	72,9	69,8	62,1	55,1	52,8	49,3	37,7	23,8	11,3	10,1	24
70,0	80,7	79,6	71,3	59,8	55,9	56,7	44,4	27,4	12,0	10,2	25
16,7	18,5	17,6	16,4	15,7	15,9	14,4	10,8	6,1	2,8	3,1	26
46,3	49,7	47,4	43,9	39,0	37,9	34,6	26,3	17,1	8,2	8,0	27
16,1	18,0	16,8	16,3	15,5	15,1	14,2	10,4	6,6	3,7	3,6	28
35,2	38,3	35,4	31,2	26,1	25,1	24,4	18,4	10,8	3,7	3,1	29
38,0	44,0	42,8	38,4	33,4	32,9	32,1	24,7	15,4	7,4	6,0	30
22,8	26,3	25,6	23,2	20,1	19,9	21,0	17,0	11,0	4,6	4,2	31
20,9	24,2	23,0	20,7	18,4	18,5	18,6	13,1	7,3	2,7	2,3	32
64,2	73,0	68,4	59,3	47,8	44,3	44,8	34,9	23,2	7,7	6,7	33
19,1	22,8	22,1	20,0	16,5	16,7	17,8	13,5	7,9	2,4	1,9	34

TABL. 17. **LUDNOŚĆ W WIEKU PRODUKCYJNYM[a] I NIEPRODUKCYJNYM WEDŁUG WOJEWÓDZTW W 2025 R.**
Stan w dniu 31 grudnia
WORKING AGE[a] AND NON-WORKING AGE POPULATION BY VOIVODSHIPS IN 2025
As of 31 December

Lp. No	WOJEWÓDZTWA VOIVODSHIPS	Ogółem Total	przedprodukcyjnym pre-working			produk
			razem total	mężczyźni males	kobiety females	razem total
						OGÓŁEM
1	**POLSKA POLAND**	**37332510**	**6591318**	**3383113**	**3208205**	**21727356**
2	Dolnośląskie	2857273	477073	244647	232426	1666987
3	Kujawsko-pomorskie	1971891	342264	175887	166377	1145278
4	Lubelskie	1980772	338648	173690	164958	1138706
5	Lubuskie	963601	166208	85249	80959	559317
6	Łódzkie	2328825	387706	199142	188564	1322004
7	Małopolskie	3429342	641600	329375	312225	2028407
8	Mazowieckie	5505857	1033064	530208	502856	3229500
9	Opolskie	923536	147987	75937	72050	538753
10	Podkarpackie	2053760	367961	189186	178775	1206122
11	Podlaskie	1126679	197608	101495	96113	651815
12	Pomorskie	2358409	447778	230014	217764	1386170
13	Śląskie	4261792	712432	365140	347292	2450211
14	Świętokrzyskie	1147293	184232	94571	89661	651524
15	Warmińsko-mazurskie	1339498	230883	118657	112226	782085
16	Wielkopolskie	3471302	651264	334503	316761	2037122
17	Zachodniopomorskie	1612680	264610	135412	129198	933355
						MIASTA
18	**POLSKA POLAND**	**22152404**	**3635158**	**1863257**	**1771901**	**12715629**
19	Dolnośląskie	1911484	294377	150779	143598	1102210
20	Kujawsko-pomorskie	1138488	179956	92272	87684	646488
21	Lubelskie	919817	148918	76149	72769	515067
22	Lubuskie	615288	101561	52023	49538	350332
23	Łódzkie	1438504	222079	113634	108445	801895
24	Małopolskie	1641302	274320	140429	133891	965404
25	Mazowieckie	3564798	637675	326785	310890	2090186
26	Opolskie	485670	73282	37626	35656	276992

a W wieku zdolności do pracy; jako granicę wieku zdolności do pracy przyjęto: dla mężczyzn 18—64 lata, dla kobiet 18—
a Working age: males 18—64, females 18—59.

W wieku At age								
cyjnym working		poprodukcyjnym post-working			nieprodukcyjnym non-working			
mężczyźni males	kobiety females	razem total	mężczyźni males	kobiety females	razem total	przedpro-dukcyjnym pre-working	popro-dukcyjnym post-working	Lp. No
					na 100 osób w wieku produkcyjnym per 100 persons at working age			
T O T A L								
11453674	**10273682**	**9013836**	**3190117**	**5823719**	**72**	**30**	**41**	1
875252	791735	713213	252666	460547	71	29	43	2
605199	540079	484349	172010	312339	72	30	42	3
609235	529471	503418	175548	327870	74	30	44	4
296689	262628	238076	85186	152890	72	30	43	5
698146	623858	619115	212244	406871	76	29	47	6
1062741	965666	759335	270836	488499	69	32	37	7
1671277	1558223	1243293	434975	808318	70	32	38	8
286204	252549	236796	83750	153046	71	27	44	9
643569	562553	479677	171818	307859	70	31	40	10
349374	302441	277256	96954	180302	73	30	43	11
724733	661437	524461	189750	334711	70	32	38	12
1295348	1154863	1099149	387022	712127	74	29	45	13
350158	301366	311537	112535	199002	76	28	48	14
418912	363173	326530	115378	211152	71	30	42	15
1071758	965364	782916	279009	503907	70	32	38	16
495079	438276	414715	150436	264279	73	28	44	17
URBAN AREAS								
6602043	**6113586**	**5801617**	**1995029**	**3806588**	**74**	**29**	**46**	18
573207	529003	514897	177670	337227	73	27	47	19
336577	309911	312044	106637	205407	76	28	48	20
268234	246833	255832	85980	169852	79	29	50	21
183586	166746	163395	56946	106449	76	29	47	22
417052	384843	414530	136806	277724	79	28	52	23
496312	469092	401578	138590	262988	70	28	42	24
1058344	1031842	836937	284196	552741	71	31	40	25
145463	131529	135396	46517	88879	75	26	49	26

59 lat.

TABL. 17. **LUDNOŚĆ W WIEKU PRODUKCYJNYM[a] I NIEPRODUKCYJNYM WEDŁUG WOJEWÓDZTW W 2025 R.**
Stan w dniu 31 grudnia
WORKING AGE[a] AND NON-WORKING AGE POPULATION BY VOIVODSHIPS IN 2025 (cont.)
As of 31 December

Lp. No	WOJEWÓDZTWA VOIVODSHIPS	Ogółem Total	przedprodukcyjnym pre-working			produk
			razem total	mężczyźni males	kobiety females	razem total
						MIASTA (dok.)
1	Podkarpackie	842156	141132	72764	68368	478585
2	Podlaskie	683822	117950	60340	57610	391410
3	Pomorskie	1464912	246333	126384	119949	852187
4	Śląskie	3220636	515970	264486	251484	1840246
5	Świętokrzyskie	516993	75847	38914	36933	282913
6	Warmińsko-mazurskie	784978	128790	66307	62483	445905
7	Wielkopolskie	1829771	305700	156817	148883	1055420
8	Zachodniopomorskie	1093785	171268	87548	83720	620389
						WIEŚ
9	**POLSKA POLAND**	**15180106**	**2956160**	**1519856**	**1436304**	**9011727**
10	Dolnośląskie	945789	182696	93868	88828	564777
11	Kujawsko-pomorskie	833403	162308	83615	78693	498790
12	Lubelskie	1060955	189730	97541	92189	623639
13	Lubuskie	348313	64647	33226	31421	208985
14	Łódzkie	890321	165627	85508	80119	520109
15	Małopolskie	1788040	367280	188946	178334	1063003
16	Mazowieckie	1941059	395389	203423	191966	1139314
17	Opolskie	437866	74705	38311	36394	261761
18	Podkarpackie	1211604	226829	116422	110407	727537
19	Podlaskie	442857	79658	41155	38503	260405
20	Pomorskie	893497	201445	103630	97815	533983
21	Śląskie	1041156	196462	100654	95808	609965
22	Świętokrzyskie	630300	108385	55657	52728	368611
23	Warmińsko-mazurskie	554520	102093	52350	49743	336180
24	Wielkopolskie	1641531	345564	177686	167878	981702
25	Zachodniopomorskie	518895	93342	47864	45478	312966

a W wieku zdolności do pracy; jako granicę wieku zdolności do pracy przyjęto: dla mężczyzn 18—64 lata, dla kobiet 18—
a Working age: males 18—64, females 18—59.

(dok.)

W wieku At age								
cyjnym working		poprodukcyjnym post-working			nieprodukcyjnym non-working			
mężczyźni males	kobiety females	razem total	mężczyźni males	kobiety females	razem total	przedpro-dukcyjnym pre-working	popro-dukcyjnym post-working	Lp. No
					na 100 osób w wieku produkcyjnym per 100 persons at working age			
URBAN AREAS (cont.)								
251260	227325	222439	77561	144878	76	29	46	1
205404	186006	174462	58334	116128	75	30	45	2
439824	412363	366392	129331	237061	72	29	43	3
970078	870168	864420	301463	562957	75	28	47	4
149395	133518	158233	54701	103532	83	27	56	5
234255	211650	210283	71524	138759	76	29	47	6
548064	507356	468651	161674	306977	73	29	44	7
324988	295401	302128	107099	195029	76	28	49	8
RURAL AREAS								
4851631	**4160096**	**3212219**	**1195088**	**2017131**	**68**	**33**	**36**	9
302045	262732	198316	74996	123320	67	32	35	10
268622	230168	172305	65373	106932	67	33	35	11
341001	282638	247586	89568	158018	70	30	40	12
113103	95882	74681	28240	46441	67	31	36	13
281094	239015	204585	75438	129147	71	32	39	14
566429	496574	357757	132246	225511	68	35	34	15
612933	526381	406356	150779	255577	70	35	36	16
140741	121020	101400	37233	64167	67	29	39	17
392309	335228	257238	94257	162981	67	31	35	18
143970	116435	102794	38620	64174	70	31	39	19
284909	249074	158069	60419	97650	67	38	30	20
325270	284695	234729	85559	149170	71	32	38	21
200763	167848	153304	57834	95470	71	29	42	22
184657	151523	116247	43854	72393	65	30	35	23
523694	458008	314265	117335	196930	67	35	32	24
170091	142875	112587	43337	69250	66	30	36	25

59 lat.

TABL. 18. **LUDNOŚĆ W MIASTACH LICZĄCYCH W 2025 R. 100 TYS. I WIĘCEJ MIESZKAŃCÓW WEDŁUG PŁCI**
Stan w dniu 31 grudnia
POPULATION IN TOWNS WITH 100 THOUSAND INHABITANTS AND OVER BY SEX AND AGE IN 2025
As of 31 December

Lp. No	WYSZCZEGÓLNIENIE SPECIFICATION o — ogółem total m — mężczyźni males		Ogółem Total	0—4 lata	5—9	10—14	15—19	20—24	25—29
1	**O G Ó Ł E M**	2024 o	10118,1	414,9	481,1	471,3	457,5	389,4	575,1
2	**T O T A L**	**2025 o**	**10084,5**	**392,0**	**472,0**	**464,3**	**479,1**	**381,3**	**537,0**
3		**m**	**4720,3**	**200,8**	**242,7**	**238,5**	**243,7**	**192,6**	**257,9**
4	M.st. Warszawa	2024 o	1863,8	84,7	96,6	92,4	84,0	69,3	107,6
5	Capital City	2025 o	1866,7	80,3	94,4	91,9	88,8	68,9	99,9
6		m	863,1	41,0	48,4	47,2	45,4	34,7	47,0
7	Białystok	2024 o	290,4	13,0	15,1	14,2	14,2	11,3	16,7
8		2025 o	289,2	12,2	14,9	13,9	15,1	10,8	15,8
9		m	135,4	6,3	7,6	7,2	7,7	5,4	7,6
10	Bielsko-Biała	2024 o	164,3	6,0	7,9	8,4	8,1	6,5	7,3
11		2025 o	163,2	5,6	7,5	8,4	8,5	6,4	7,1
12		m	77,1	2,8	3,8	4,3	4,3	3,3	3,6
13	Bydgoszcz	2024 o	324,0	11,6	14,4	14,6	14,6	12,7	16,6
14		2025 o	321,1	10,8	14,0	14,2	15,3	12,3	15,8
15		m	149,9	5,6	7,2	7,3	7,8	6,3	7,8
16	Bytom	2024 o	146,3	5,0	6,6	6,9	6,9	6,4	7,6
17		2025 o	144,6	4,6	6,4	6,7	7,2	6,3	7,3
18		m	68,9	2,4	3,3	3,3	3,6	3,2	3,7
19	Częstochowa	2024 o	203,6	6,4	8,4	9,2	9,6	8,0	8,7
20		2025 o	201,4	5,9	8,0	8,9	9,9	8,1	8,5
21		m	94,1	2,9	4,2	4,6	5,0	4,0	4,4
22	Dąbrowa Górnicza	2024 o	112,4	3,3	4,9	5,4	5,5	4,3	4,6
23		2025 o	111,3	3,0	4,7	5,2	5,8	4,3	4,5
24		m	52,9	1,5	2,4	2,6	3,1	2,2	2,3
25	Elbląg	2024 o	112,1	3,7	5,0	5,4	5,8	4,7	5,5
26		2025 o	111,1	3,4	5,0	5,2	6,1	4,6	5,3
27		m	52,9	1,7	2,6	2,7	3,2	2,4	2,7
28	Gdańsk	2024 o	488,7	22,4	24,0	22,3	21,9	19,3	32,2
29		2025 o	489,3	21,4	23,8	22,2	22,8	19,0	29,6
30		m	231,4	11,0	12,3	11,5	11,7	9,5	13,6
31	Gdynia	2024 o	240,1	8,6	10,9	10,9	11,3	9,6	12,3
32		2025 o	238,7	7,9	10,6	10,8	11,7	9,6	11,4
33		m	112,1	4,0	5,4	5,5	6,1	4,9	5,5
34	Gliwice	2024 o	168,2	6,4	7,8	8,2	7,7	6,6	7,7
35		2025 o	166,9	6,0	7,7	8,0	8,1	6,7	7,2
36		m	79,6	3,0	4,0	4,0	4,1	3,3	3,5
37	Gorzów Wielkopolski	2024 o	114,7	4,0	5,1	5,7	6,2	4,3	5,2
38		2025 o	113,6	3,8	4,9	5,5	6,5	4,2	5,0
39		m	53,3	1,9	2,5	2,8	3,3	2,1	2,5

I WIEKU

W wieku At age specified												
30—34	35—39	40—44	45—49	50—54	55—59	60—64	65—69	70—74	75—79	80—84	85 lat i więcej 85 and more	Lp. No
w tysiącach in thousands												
794,9	855,5	901,9	815,8	650,0	522,3	540,0	665,7	624,0	441,8	241,6	275,2	1
770,5	**840,8**	**907,4**	**832,3**	**684,5**	**531,1**	**519,6**	**633,7**	**632,8**	**481,4**	**241,0**	**283,6**	2
372,4	**416,9**	**451,1**	**408,3**	**332,0**	**252,3**	**237,6**	**270,0**	**254,0**	**183,1**	**83,8**	**82,7**	3
161,1	175,5	176,5	159,4	118,8	82,8	80,8	104,4	101,2	71,7	41,9	55,2	4
156,2	174,1	179,0	163,3	128,3	86,4	78,1	97,8	103,3	77,5	42,0	56,6	5
72,0	82,8	86,2	77,9	61,4	41,1	35,5	41,1	41,2	29,1	14,3	16,7	6
21,7	24,2	24,8	22,3	19,1	16,6	17,1	19,2	15,5	10,8	6,9	7,5	7
20,7	23,6	25,1	22,6	19,7	16,8	16,4	19,0	16,1	11,6	7,0	7,8	8
10,2	12,0	12,6	11,2	9,4	7,8	7,4	8,0	6,5	4,2	2,3	2,1	9
10,0	12,3	14,7	13,9	10,8	9,3	9,4	11,4	11,5	7,9	4,5	4,5	10
9,4	11,7	14,3	14,1	11,4	9,3	9,2	11,0	11,4	8,7	4,5	4,7	11
4,7	5,9	7,2	7,0	5,6	4,4	4,3	4,6	4,6	3,5	1,6	1,4	12
22,3	24,9	28,1	25,8	21,7	18,2	18,9	23,3	22,1	16,1	8,7	9,3	13
21,1	24,2	27,9	26,0	22,6	18,4	18,2	22,2	22,2	17,8	8,4	9,7	14
10,2	12,1	14,0	12,9	11,0	8,5	8,4	9,6	8,9	6,7	2,9	2,8	15
9,7	11,3	12,5	11,8	10,4	9,7	9,6	10,2	8,3	5,9	4,1	3,4	16
9,2	10,8	12,4	11,8	10,6	9,6	9,3	10,1	8,4	6,3	4,0	3,6	17
4,7	5,5	6,3	5,9	5,3	4,6	4,4	4,4	3,3	2,3	1,4	1,1	18
11,4	14,1	17,3	16,7	14,2	12,3	13,8	16,9	15,4	10,3	5,2	5,8	19
10,6	13,4	17,0	16,8	14,7	12,3	13,3	16,2	15,6	11,2	5,2	5,9	20
5,5	6,9	8,6	8,3	7,2	5,7	6,1	6,9	6,4	4,2	1,8	1,6	21
5,8	7,9	10,7	10,6	7,4	6,2	7,0	9,9	8,9	5,2	2,5	2,4	22
5,4	7,5	10,1	11,0	8,0	6,2	6,5	9,1	9,2	5,8	2,5	2,5	23
2,8	3,7	5,2	5,5	4,0	3,0	3,0	3,8	4,0	2,3	0,9	0,7	24
6,8	8,4	9,9	9,1	7,8	6,5	7,0	8,8	7,8	4,9	2,2	2,7	25
6,5	8,0	9,8	9,1	8,2	6,6	6,7	8,4	8,0	5,5	2,2	2,7	26
3,3	4,1	5,0	4,5	4,1	3,1	3,1	3,6	3,3	2,1	0,8	0,7	27
45,2	42,3	41,8	38,5	30,5	23,7	23,0	28,5	28,7	20,9	11,0	12,5	28
44,2	43,1	42,6	39,1	32,2	24,5	22,5	26,7	28,7	23,1	10,9	12,9	29
21,3	21,5	21,0	19,3	15,9	12,0	10,5	11,6	11,7	9,2	4,0	3,9	30
17,3	19,1	20,7	19,7	16,5	13,0	12,9	16,1	15,9	11,8	6,3	7,4	31
16,7	18,6	20,8	19,8	17,1	13,3	12,6	15,1	15,9	13,1	6,2	7,6	32
8,0	9,0	10,2	9,6	8,3	6,5	5,9	6,6	6,6	5,3	2,4	2,3	33
11,3	13,1	15,0	13,6	11,2	9,6	10,2	12,4	11,1	7,3	4,5	4,5	34
10,7	12,5	14,9	13,9	11,5	9,8	9,8	11,9	11,3	7,9	4,4	4,7	35
5,4	6,5	7,6	7,0	5,7	4,7	4,6	5,2	4,7	3,1	1,6	1,5	36
6,7	8,8	10,5	9,9	7,8	6,6	6,5	8,7	8,1	5,5	2,5	2,5	37
6,2	8,3	10,3	10,1	8,2	6,6	6,2	8,2	8,3	6,2	2,4	2,6	38
3,1	4,2	5,2	4,9	4,0	3,2	2,9	3,5	3,3	2,4	0,8	0,7	39

TABL. 18. **LUDNOŚĆ W MIASTACH LICZĄCYCH W 2025 R. 100 TYS. I WIĘCEJ MIESZKAŃCÓW WEDŁUG PŁCI**
Stan w dniu 31 grudnia
POPULATION IN TOWNS WITH 100 THOUSAND INHABITANTS AND OVER BY SEX AND AGE IN 2025
As of 31 December

Lp. No	WYSZCZEGÓLNIENIE SPECIFICATION o — ogółem total m — mężczyźni males	Ogółem Total	0—4 lata	5—9	10—14	15—19	20—24	25—29
1	Katowice ..... 2024 o	278,9	10,2	12,0	11,9	11,3	10,6	16,3
2	2025 o	277,4	9,6	11,8	11,6	11,9	10,5	15,2
3	m	130,9	4,9	6,0	6,0	6,0	5,3	7,3
4	Kielce ..... 2024 o	180,5	6,9	8,2	8,3	7,9	7,0	8,3
5	2025 o	178,8	6,4	8,0	8,1	8,3	6,9	7,9
6	m	83,1	3,3	4,1	4,1	4,2	3,6	3,8
7	Koszalin ..... 2024 o	105,3	3,9	5,0	5,0	4,8	4,0	4,8
8	2025 o	104,6	3,6	4,9	4,9	5,1	4,0	4,6
9	m	49,1	1,8	2,6	2,5	2,6	2,1	2,2
10	Kraków ..... 2024 o	809,2	38,8	39,3	34,3	32,9	30,6	55,5
11	2025 o	816,6	37,7	39,4	34,4	34,7	29,5	51,4
12	m	382,7	19,2	20,1	17,7	17,5	14,8	24,0
13	Lublin ..... 2024 o	328,3	14,3	16,6	15,4	14,9	13,4	19,2
14	2025 o	326,7	13,5	16,1	15,5	15,3	13,1	18,2
15	m	150,8	7,0	8,4	7,9	7,7	6,5	8,5
16	Łódź ..... 2024 o	645,7	24,0	27,1	27,4	26,8	24,0	33,4
17	2025 o	639,9	22,8	26,8	26,7	27,8	23,6	31,2
18	m	292,3	11,8	13,7	13,7	14,2	12,0	15,1
19	Olsztyn ..... 2024 o	166,4	6,5	8,0	8,2	8,2	6,2	9,2
20	2025 o	165,4	6,0	7,9	8,0	8,6	5,9	8,7
21	m	76,9	3,1	4,1	4,2	4,4	3,0	4,1
22	Opole ..... 2024 o	125,5	5,2	5,8	5,8	5,5	4,6	6,3
23	2025 o	124,6	4,7	5,7	5,7	5,7	4,6	5,9
24	m	58,2	2,4	3,0	2,9	2,9	2,3	2,9
25	Płock ..... 2024 o	110,0	3,8	5,0	5,3	5,6	4,4	5,2
26	2025 o	108,8	3,6	4,8	5,1	5,8	4,3	5,1
27	m	50,9	1,9	2,5	2,6	2,9	2,2	2,6
28	Poznań ..... 2024 o	536,2	22,7	24,2	23,0	22,2	20,4	39,6
29	2025 o	534,2	21,6	23,8	22,7	23,1	19,1	36,3
30	m	249,4	11,2	12,3	11,7	11,8	9,6	16,9
31	Radom ..... 2024 o	193,8	7,1	9,0	9,7	10,1	8,8	9,4
32	2025 o	191,8	6,6	8,6	9,3	10,4	8,6	9,2
33	m	90,7	3,4	4,4	4,7	5,4	4,5	4,7

I WIEKU (cd.)

(cont.)

W wieku At age specified												
30—34	35—39	40—44	45—49	50—54	55—59	60—64	65—69	70—74	75—79	80—84	85 lat i więcej 85 and more	Lp. No
w tysiącach in thousands												
22,0	22,7	23,7	20,3	17,4	16,6	17,6	19,7	17,1	12,2	8,9	8,2	1
21,4	22,5	24,1	20,8	17,7	16,3	17,0	19,3	17,3	13,2	8,4	8,7	2
10,6	11,5	12,3	10,2	8,5	7,8	8,0	8,7	7,0	5,0	2,8	2,9	3
11,5	13,8	15,8	14,6	12,0	9,9	10,8	13,3	12,7	9,4	4,8	5,3	4
10,9	13,2	15,7	14,7	12,6	10,0	10,3	12,6	12,9	10,2	4,9	5,4	5
5,4	6,7	7,8	7,3	6,1	4,6	4,6	5,3	5,1	3,8	1,8	1,6	6
6,6	8,0	9,6	8,6	7,1	5,6	6,1	7,7	7,5	5,3	2,6	3,0	7
6,3	7,7	9,4	8,9	7,3	5,7	5,8	7,3	7,5	6,0	2,5	3,2	8
3,0	3,8	4,8	4,4	3,6	2,8	2,7	3,0	3,0	2,3	0,9	0,9	9
81,9	77,6	72,1	60,3	48,3	38,3	38,3	45,3	43,0	32,2	19,0	21,3	10
81,8	79,2	75,2	62,6	50,7	39,7	37,3	43,7	43,5	34,1	19,7	22,0	11
38,8	39,4	37,0	30,7	24,5	18,9	17,0	18,6	17,5	12,9	7,2	6,8	12
25,0	26,6	27,9	24,9	21,3	17,6	17,8	21,5	20,1	14,5	8,7	8,6	13
24,3	26,0	28,0	25,4	22,1	17,7	17,3	20,5	20,5	15,4	8,7	9,0	14
11,7	12,8	14,0	12,4	10,4	8,3	7,7	8,6	7,8	5,6	2,9	2,6	15
45,0	48,9	54,9	52,4	42,6	34,9	36,9	49,2	47,3	35,2	16,7	19,1	16
43,5	47,6	54,2	53,1	44,5	35,4	35,1	45,9	47,9	37,9	16,9	19,1	17
21,1	23,7	27,2	26,0	21,5	16,4	15,4	18,6	18,3	13,6	5,4	4,7	18
11,7	13,3	15,0	13,7	10,9	9,0	9,5	11,6	10,5	7,2	3,5	4,1	19
11,4	12,7	15,1	13,9	11,5	9,0	9,2	11,0	10,7	8,1	3,5	4,2	20
5,6	6,2	7,3	6,7	5,4	4,2	4,1	4,7	4,2	3,1	1,2	1,2	21
8,8	10,2	11,2	10,5	8,4	6,9	7,1	8,6	8,0	5,9	3,3	3,5	22
8,2	10,0	11,1	10,7	8,9	7,0	6,9	8,2	8,0	6,4	3,3	3,7	23
3,9	4,9	5,5	5,2	4,3	3,3	3,2	3,5	3,3	2,4	1,2	1,1	24
6,6	7,8	9,3	9,3	7,7	6,8	6,6	7,9	7,7	5,7	2,7	2,4	25
6,3	7,4	9,2	9,3	8,0	6,9	6,4	7,5	7,7	6,1	2,8	2,5	26
3,2	3,8	4,5	4,6	3,8	3,2	2,9	3,0	3,0	2,3	1,0	0,7	27
50,2	47,1	46,7	41,4	31,8	25,1	25,9	32,2	31,9	25,8	11,4	14,6	28
50,2	47,2	47,1	42,2	33,9	25,5	24,9	30,5	31,9	27,9	11,6	14,8	29
24,2	23,5	23,4	20,8	16,4	11,9	11,5	12,9	12,4	10,6	4,1	4,1	30
11,2	14,0	16,5	15,5	13,1	11,2	12,3	15,0	13,0	8,5	4,5	5,0	31
10,6	13,1	16,2	15,8	13,4	11,3	11,7	14,1	13,7	9,1	4,7	5,1	32
5,6	6,8	8,4	8,0	6,5	5,4	5,2	6,0	5,5	3,3	1,6	1,4	33

TABL. 18. **LUDNOŚĆ W MIASTACH LICZĄCYCH W 2025 R. 100 TYS. I WIĘCEJ MIESZKAŃCÓW WEDŁUG PŁCI**
Stan w dniu 31 grudnia
POPULATION IN TOWNS WITH 100 THOUSAND INHABITANTS AND OVER BY SEX AND AGE IN 2025
As of 31 December

Lp. No	WYSZCZEGÓLNIENIE SPECIFICATION o — ogółem total m — mężczyźni males		Ogółem Total	0—4 lata	5—9	10—14	15—19	20—24	25—29
1	Ruda Śląska	2024 o	128,8	4,8	6,6	6,8	6,6	5,8	6,4
2		2025 o	127,6	4,4	6,4	6,7	6,8	5,8	6,2
3		m	61,4	2,2	3,3	3,4	3,5	3,0	3,2
4	Rybnik	2024 o	129,8	4,9	6,6	7,0	6,9	5,8	6,5
5		2025 o	128,8	4,4	6,4	6,8	7,2	5,8	6,2
6		m	62,6	2,2	3,4	3,5	3,6	3,0	3,1
7	Rzeszów	2024 o	198,3	10,1	11,5	10,4	10,2	7,7	10,8
8		2025 o	199,4	9,7	11,6	10,5	11,0	7,9	9,7
9		m	94,8	5,0	6,0	5,4	5,4	4,0	4,7
10	Sosnowiec	2024 o	185,0	5,6	7,3	8,1	8,1	7,1	8,4
11		2025 o	183,0	5,2	7,2	7,8	8,4	6,9	8,1
12		m	85,8	2,7	3,6	4,0	4,2	3,5	4,1
13	Szczecin	2024 o	386,7	14,9	17,3	17,4	18,5	15,3	20,0
14		2025 o	383,8	14,0	16,8	17,1	19,2	14,9	18,5
15		m	181,5	7,2	8,6	8,7	9,8	7,5	9,1
16	Tarnów	2024 o	102,1	3,3	4,5	4,6	4,9	4,0	4,6
17		2025 o	101,2	3,1	4,3	4,5	5,1	3,7	4,6
18		m	47,4	1,5	2,2	2,3	2,5	2,0	2,3
19	Toruń	2024 o	193,7	7,3	8,9	9,1	9,4	7,0	10,9
20		2025 o	192,8	6,9	8,8	8,8	9,9	6,7	10,3
21		m	89,5	3,5	4,5	4,4	4,9	3,4	5,0
22	Tychy	2024 o	121,1	4,2	6,1	6,5	6,0	4,8	5,1
23		2025 o	120,1	3,8	5,8	6,4	6,3	5,0	4,9
24		m	57,3	2,0	3,0	3,3	3,3	2,5	2,4
25	Wrocław	2024 o	672,9	30,9	31,3	28,8	26,1	23,3	48,6
26		2025 o	672,6	29,6	31,2	28,7	27,8	21,7	43,9
27		m	316,6	15,2	16,0	14,9	13,9	10,8	20,8
28	Zabrze	2024 o	152,5	5,2	7,0	7,2	7,3	6,6	7,6
29		2025 o	150,8	4,7	6,9	7,0	7,5	6,5	7,4
30		m	72,5	2,4	3,5	3,6	3,9	3,3	3,8
31	Zielona Góra	2024 o	138,9	5,4	7,1	7,2	7,2	5,1	6,8
32		2025 o	138,5	5,2	6,9	7,2	7,6	5,0	6,5
33		m	65,5	2,6	3,6	3,7	3,9	2,5	3,2

I WIEKU (dok.)

(cont.)

W wieku At age specified												
30—34	35—39	40—44	45—49	50—54	55—59	60—64	65—69	70—74	75—79	80—84	85 lat i więcej 85 and more	Lp. No
w tysiącach in thousands												
8,3	10,1	11,1	10,2	8,5	8,0	8,7	9,0	7,2	4,6	3,4	2,7	1
7,8	9,6	11,0	10,5	8,8	7,9	8,3	9,1	7,4	5,0	3,1	2,9	2
4,0	4,8	5,5	5,3	4,4	3,8	3,9	4,1	3,1	1,9	1,0	0,9	3
7,9	10,0	11,3	10,5	8,8	7,9	8,6	9,0	7,6	4,6	3,3	2,6	4
7,5	9,6	11,1	10,7	9,1	7,9	8,3	8,9	7,7	5,2	3,1	2,8	5
3,9	4,9	5,7	5,4	4,6	3,8	4,0	4,0	3,3	2,2	1,1	0,9	6
17,3	18,3	18,0	14,8	11,3	9,5	10,2	11,9	10,8	7,1	3,9	4,5	7
16,8	18,2	18,4	15,3	12,0	9,5	9,8	11,5	11,1	7,7	4,0	4,7	8
8,1	9,3	9,2	7,5	5,9	4,4	4,4	4,9	4,7	3,0	1,4	1,4	9
10,6	13,1	16,0	16,3	12,6	10,6	11,8	15,4	14,7	9,6	4,8	4,8	10
10,1	12,4	15,5	16,6	13,2	10,6	11,3	14,4	15,0	10,5	4,8	5,0	11
5,1	6,3	8,0	8,3	6,6	5,0	5,1	6,0	6,1	4,1	1,7	1,4	12
27,8	30,3	34,4	32,3	26,4	20,5	21,1	27,5	26,0	17,8	8,7	10,6	13
26,8	29,3	34,1	32,7	28,0	20,9	20,1	26,0	26,1	19,8	8,7	10,7	14
13,1	14,7	17,1	16,1	13,7	10,3	9,4	11,5	10,7	7,9	3,1	3,1	15
6,0	7,7	8,7	8,3	7,0	6,4	6,8	7,5	6,7	5,0	2,9	3,3	16
5,6	7,2	8,8	8,3	7,1	6,4	6,6	7,4	6,9	5,2	2,9	3,5	17
2,8	3,6	4,4	4,2	3,5	3,1	3,0	3,2	2,8	2,0	1,0	1,0	18
14,2	15,7	17,2	15,4	12,7	10,3	11,1	13,6	12,6	8,9	4,5	4,8	19
13,6	15,4	17,3	15,6	13,3	10,5	10,7	13,0	12,7	10,0	4,4	4,8	20
6,5	7,7	8,6	7,7	6,3	4,8	4,7	5,4	5,0	3,8	1,6	1,4	21
7,2	9,3	11,8	10,7	7,4	6,0	7,2	10,2	8,6	4,8	2,6	2,5	22
6,7	8,8	11,4	11,2	7,9	6,0	6,7	9,6	9,0	5,4	2,6	2,6	23
3,3	4,4	5,8	5,6	4,0	2,9	3,1	4,1	3,8	2,3	0,9	0,8	24
66,7	66,1	62,9	50,5	38,3	29,3	30,6	39,6	39,3	27,4	14,3	18,7	25
65,9	66,2	65,0	52,2	40,8	29,7	29,5	37,3	39,6	30,4	14,0	19,2	26
31,8	33,0	32,9	26,0	19,9	14,3	13,4	16,0	15,8	11,6	4,9	5,5	27
9,8	11,9	12,6	11,7	10,8	10,3	10,8	10,8	8,3	5,6	4,1	4,6	28
9,2	11,4	12,6	11,7	11,0	10,3	10,3	11,0	8,5	6,0	3,8	5,0	29
4,8	5,7	6,3	5,7	5,3	5,0	5,0	5,0	3,5	2,4	1,3	1,9	30
9,1	10,9	12,9	12,2	9,2	7,2	7,7	9,5	8,9	6,2	2,9	3,4	31
8,7	10,4	12,9	12,5	10,0	7,2	7,4	9,1	9,0	6,9	2,9	3,4	32
4,3	5,1	6,4	6,1	4,9	3,4	3,4	3,9	3,7	2,7	1,0	1,0	33

TABL. 19. **MEDIANA WIEKU (wiek środkowy) LUDNOŚCI WEDŁUG PŁCI I WOJEWÓDZTW**
MEDIAN AGE OF POPULATION BY SEX AND VOIVODSHIPS

LATA YEARS / WOJEWÓDZTWA VOIVODSHIPS	Ogółem Total	Mężczyźni Males	Kobiety Females	Miasta Urban areas			Wieś Rural areas		
				razem total	mężczyźni males	kobiety females	razem total	mężczyźni males	kobiety females
POLSKA POLAND 1990	32,3	30,9	33,7	32,9	31,5	34,2	31,2	30,1	32,6
2000	35,4	33,4	37,4	36,6	34,2	38,8	33,5	32,2	34,9
2010	38,0	36,3	39,9	39,3	37,0	41,7	36,2	35,2	37,4
2020	41,6	40,0	43,2	42,5	40,6	44,5	40,1	39,0	41,2
2025	**43,8**	**42,3**	**45,4**	**44,8**	**42,9**	**46,7**	**42,3**	**41,3**	**43,3**
Dolnośląskie	44,2	42,7	45,7	44,9	43,1	46,8	42,7	42,0	43,5
Kujawsko-pomorskie	44,2	42,6	45,9	45,8	43,7	48,0	42,1	41,3	43,0
Lubelskie	44,6	42,7	46,6	45,8	43,5	48,2	43,5	42,1	45,1
Lubuskie	44,4	43,0	46,0	45,3	43,5	47,2	42,9	42,1	43,7
Łódzkie	45,5	43,4	47,7	46,6	44,0	49,2	43,6	42,3	45,0
Małopolskie	42,1	40,8	43,5	43,1	41,5	44,8	41,1	40,1	42,2
Mazowieckie	42,7	41,2	44,1	43,0	41,4	44,6	42,0	40,9	43,1
Opolskie	45,6	44,1	47,2	46,6	44,6	48,6	44,5	43,5	45,5
Podkarpackie	43,4	41,9	44,9	44,9	43,0	46,9	42,3	41,1	43,5
Podlaskie	44,1	42,3	46,0	44,4	42,3	46,6	43,6	42,3	45,0
Pomorskie	42,2	41,0	43,4	43,7	42,1	45,4	39,5	38,9	40,1
Śląskie	45,3	43,6	47,0	45,8	43,9	47,7	43,6	42,4	44,8
Świętokrzyskie	45,9	44,1	47,8	47,9	45,5	50,4	44,2	43,0	45,6
Warmińsko-mazurskie	44,2	42,7	45,9	45,4	43,3	47,5	42,5	41,7	43,4
Wielkopolskie	42,6	41,3	44,1	44,2	42,4	46,2	40,9	40,1	41,8
Zachodniopomorskie	45,1	43,6	46,6	46,0	44,1	47,8	43,2	42,4	44,0

TABL. 20. **LUDNOŚĆ W WIEKU PRODUKCYJNYM I NIEPRODUKCYJNYM**
Stan w dniu 31 grudnia
POPULATION AT WORKING AND NON-WORKING AGE
As of 31 December
A. OGÓŁEM
TOTAL

WYSZCZEGÓLNIENIE SPECIFICATION		Ogółem Total	W wieku At age				
			przedprodukcyjnym (0—17 lat) pre-working (0—17)	produkcyjnym (mężczyźni 18—64 lata, kobiety 18—59 lat) working (males 18—64, females 18—59)			poprodukcyjnym (mężczyźni 65 lat i więcej, kobiety 60 lat i więcej) post-working (males 65 and more, females 60 and more)
				razem total	mobilnym (18—44 lata) mobility (18—44)	niemobilnym (mężczyźni 45—64 lata, kobiety 45—59 lat) non-mobility (males 45—64, females 45—59)	
		w tysiącach in thousands					
OGÓŁEM TOTAL							
OGÓŁEM TOTAL	1980	35735	10297	21211	14619	6592	4227
	1990	38073	11043	22146	15255	6890	4884
	2000	38254	9333	23261	15218	8043	5660
	2010	38530	7243	24831	15424	9407	6456
	2020	38089	6998	22631	14131	8500	8460
	2025	**37333**	**6591**	**21727**	**12824**	**8903**	**9014**
Mężczyźni Males	1980	17411	5268	10763	7387	3376	1380
	1990	18552	5651	11436	7711	3725	1465
	2000	18537	4776	11974	7692	4282	1787
	2010	18653	3712	12982	7824	5158	1959
	2020	18417	3592	12011	7171	4840	2814
	2025	**18027**	**3383**	**11454**	**6506**	**4947**	**3190**
Kobiety Females	1980	18324	5029	10448	7232	3216	2847
	1990	19521	5392	10710	7545	3165	3419
	2000	19717	4557	11287	7526	3761	3873
	2010	19877	3531	11849	7600	4249	4496
	2020	19671	3406	10620	6960	3660	5645
	2025	**19306**	**3208**	**10274**	**6318**	**3956**	**5824**
MIASTA URBAN AREAS							
RAZEM TOTAL	1980	20979	5651	13115	9321	3794	2213
	1990	23546	6600	14209	9838	4371	2737
	2000	23670	5307	14984	9594	5390	3379
	2010	23429	3998	15302	9338	5965	4129
	2020	22777	3848	13408	8448	4960	5521
	2025	**22152**	**3635**	**12716**	**7509**	**5207**	**5802**

TABL. 20. **LUDNOŚĆ W WIEKU PRODUKCYJNYM I NIEPRODUKCYJNYM (cd.)**
Stan w dniu 31 grudnia
POPULATION AT WORKING AND NON-WORKING AGE (cont.)
As of 31 December
A. OGÓŁEM (dok.)
TOTAL (cont.)

WYSZCZEGÓLNIENIE SPECIFICATION		Ogółem Total	W wieku At age				
			przedprodukcyjnym (0—17 lat) pre-working (0—17)	produkcyjnym (mężczyźni 18—64 lata, kobiety 18—59 lat) working (males 18—64, females 18—59)			poprodukcyjnym (mężczyźni 65 lat i więcej, kobiety 60 lat i więcej) post-working (males 65 and more, females 60 and more)
				razem total	mobilnym (18—44 lata) mobility (18—44)	niemobilnym (mężczyźni 45—64 lata, kobiety 45—59 lat) non-mobility (males 45—64, females 45—59)	
		w tysiącach in thousands					
		MIASTA (dok.) URBAN AREAS (cont.)					
Mężczyźni Males	1980	10074	2888	6519	4596	1923	667
	1990	11303	3378	7149	4830	2319	776
	2000	11271	2716	7521	4740	2782	1034
	2010	11125	2048	7853	4677	3176	1224
	2020	10780	1974	7009	4233	2776	1797
	2025	**10460**	**1863**	**6602**	**3763**	**2839**	**1995**
Kobiety Females	1980	10905	2763	6596	4725	1871	1546
	1990	12243	3222	7059	5007	2052	1962
	2000	12399	2591	7463	4854	2608	2345
	2010	12304	1950	7449	4661	2789	2905
	2020	11998	1874	6400	4215	2184	3724
	2025	**11692**	**1772**	**6114**	**3746**	**2367**	**3807**
		WIEŚ RURAL AREAS					
RAZEM TOTAL	1980	14756	4646	8096	5299	2797	2014
	1990	14527	4443	7937	5418	2519	2147
	2000	14584	4026	8277	5624	2653	2281
	2010	15101	3245	9529	6086	3442	2327
	2020	15311	3150	9223	5683	3540	2939
	2025	**15180**	**2956**	**9012**	**5315**	**3696**	**3212**
Mężczyźni Males	1980	15350	2996	4244	2791	1453	713
	1990	7249	2273	4286	2880	1406	690
	2000	7266	2060	4453	2953	1500	753
	2010	7528	1664	5129	3147	1982	735
	2020	7637	1617	5002	2938	2064	1018
	2025	**7567**	**1520**	**4852**	**2744**	**2108**	**1195**
Kobiety Females	1980	7419	2266	3852	2507	1345	1301
	1990	7278	2170	3650	2537	1113	1457
	2000	7318	1966	3824	2671	1153	1528
	2010	7572	1581	4400	2940	1460	1592
	2020	7674	1532	4220	2745	1475	1921
	2025	**7614**	**1436**	**4160**	**2572**	**1589**	**2017**

TABL. 20. **LUDNOŚĆ W WIEKU PRODUKCYJNYM I NIEPRODUKCYJNYM (dok.)**
Stan w dniu 31 grudnia
POPULATION AT WORKING AND NON-WORKING AGE (cont.)
As of 31 December

B. LUDNOŚĆ W WIEKU NIEPRODUKCYJNYM NA 100 OSÓB W WIEKU PRODUKCYJNYM
POPULATION AT NON-WORKING AGE PER 100 PERSONS AT WORKING AGE

LATA YEARS	Ogółem Total			Miasta Urban areas			Wieś Rural areas		
	ogółem total	w wieku at age		razem total	w wieku at age		razem total	w wieku at age	
		przedprodukcyjnym pre-working	poprodukcyjnym post-working		przedprodukcyjnym pre-working	poprodukcyjnym post-working		przedprodukcyjnym pre-working	poprodukcyjnym post-working
1980	69	49	20	60	43	17	82	57	25
1990	72	50	22	65	46	19	83	56	27
2000	64	40	24	58	35	23	76	49	27
2010	55	29	26	53	26	27	58	34	24
2020	68	31	37	70	29	41	66	34	32
2025	**72**	**30**	**42**	**74**	**29**	**46**	**69**	**33**	**36**

TABL. 21. **BILANS LUDNOŚCI W WIEKU PRODUKCYJNYM WEDŁUG PŁCI I WOJEWÓDZTW**
BALANCE OF POPULATION AT WORKING AGE BY SEX AND VOIVODSHIPS

WYSZCZEGÓLNIENIE SPECIFICATION		Stan w dniu 01.01. As of 01.01.	Ludność osiągająca wiek Population surviving to age		Przyrost/ubytek rzeczywisty[a] Actual increase/decrease[a]	Przyrost/ubytek netto Net increase/decrease	Stan w dniu 31.12. As of 31.12.
			produkcyjny working	poprodukcyjny post-working			
		w tysiącach in thousands					
OGÓŁEM TOTAL	1980	21018,4	556,8	254,1	–109,9	192,8	21211,2
	1995	22700,0	610,0	340,0	–161,0	109,0	22809,0
	2000	23041,1	667,6	330,6	–117,1	219,9	23261,0
	2010	24840,5	503,4	405,9	–107,0	–9,5	24831,0
	2020	23025,9	347,6	507,5	–234,7	–394,6	22631,3
	2025	**21834,1**	**396,3**	**437,7**	**–65,4**	**–106,8**	**21727,4**
Dolnośląskie		1673,4	28,5	32,5	–2,4	–6,4	1667,0
Kujawsko-pomorskie		1153,1	21,7	24,0	–5,6	–7,8	1145,3
Lubelskie		1149,8	21,5	24,4	–8,2	–11,0	1138,7
Lubuskie		562,8	10,9	11,6	–2,9	–3,5	559,3
Łódzkie		1332,8	23,6	27,9	–6,4	–10,8	1322,0
Małopolskie		2030,6	36,1	38,7	0,3	–2,2	2028,4

a Zgony i saldo migracji zagranicznych ludności w wieku produkcyjnym, w przypadku województw dodatkowo saldo migracji wewnętrznych — na pobyt stały i czasowy (powyżej 3 miesięcy).

a Deaths and net international migration of population at working age, in case of voivodships net internal migration — for permanent residence and temporary stay (above 3 months).

TABL. 21. **BILANS LUDNOŚCI W WIEKU PRODUKCYJNYM WEDŁUG PŁCI I WOJEWÓDZTW (cd.)**
BALANCE OF POPULATION AT WORKING AGE BY SEX AND VOIVODSHIPS (cont.)

WYSZCZEGÓLNIENIE SPECIFICATION		Stan w dniu 01.01. As of 01.01.	Ludność osiągająca wiek Population surviving to age		Przyrost/ /ubytek rzeczywisty[a] Actual increase/ /decrease[a]	Przyrost/ /ubytek netto Net increase/ /decrease	Stan w dniu 31.12. As of 31.12.
			produkcyjny working	popro-dukcyjny post-working			
		w tysiącach in thousands					
O G Ó Ł E M (dok.) **T O T A L (cont.)**							
Mazowieckie		3225,2	58,9	57,2	2,6	4,3	3229,5
Opolskie		545,5	8,8	12,5	–3,1	–6,7	538,8
Podkarpackie		1215,3	22,3	25,1	–6,4	–9,1	1206,1
Podlaskie		658,1	11,7	14,5	–3,6	–6,3	651,8
Pomorskie		1385,2	26,4	25,6	0,1	1,0	1386,2
Śląskie		2472,7	43,0	54,4	–11,1	–22,4	2450,2
Świętokrzyskie		659,4	12,0	14,6	–5,1	–7,8	651,5
Warmińsko-mazurskie		789,2	15,1	17,1	–5,1	–7,2	782,1
Wielkopolskie		2041,4	38,6	38,4	–4,5	–4,3	2037,1
Zachodniopomorskie		939,7	17,1	19,5	–4,0	–6,4	933,4
Mężczyźni **Males**	1980	10640,5	287,0	86,9	–77,7	122,4	10762,9
	1995	11721,0	313,0	143,0	–115,0	55,0	11776,0
	2000	11865,0	341,4	146,5	–86,0	108,9	11973,9
	2010	12932,7	257,1	127,0	–80,7	49,4	12982,1
	2020	12231,4	178,1	245,3	–153,1	–220,2	12011,2
	2025	**11521,3**	**202,9**	**216,6**	**–53,9**	**–67,6**	**11453,7**
Dolnośląskie		879,9	14,5	16,4	–2,7	–4,6	875,3
Kujawsko-pomorskie		609,9	11,2	11,8	–4,0	–4,7	605,2
Lubelskie		615,3	11,0	11,8	–5,2	–6,0	609,2
Lubuskie		299,0	5,6	5,9	–2,1	–2,3	296,7
Łódzkie		704,5	12,1	13,6	–4,7	–6,3	698,1
Małopolskie		1064,0	18,5	18,7	–1,0	–1,3	1062,7
Mazowieckie		1670,8	30,3	28,1	–1,8	0,5	1671,3
Opolskie		290,1	4,5	6,2	–2,2	–3,9	286,2
Podkarpackie		648,8	11,4	12,4	–4,3	–5,3	643,6
Podlaskie		353,0	6,0	7,3	–2,4	–3,6	349,4
Pomorskie		725,1	13,5	12,6	–1,2	–0,4	724,7

a Zgony i saldo migracji zagranicznych ludności w wieku produkcyjnym, w przypadku województw dodatkowo saldo migracji wewnętrznych — na pobyt stały i czasowy (powyżej 3 miesięcy).

a Deaths and net international migration of population at working age, in case of voivodships net internal migration — for permanent residence and temporary stay (above 3 months).

TABL. 21. **BILANS LUDNOŚCI W WIEKU PRODUKCYJNYM WEDŁUG PŁCI I WOJEWÓDZTW (dok.)**
BALANCE OF POPULATION AT WORKING AGE BY SEX AND VOIVODSHIPS (cont.)

WYSZCZEGÓLNIENIE SPECIFICATION	Stan w dniu 01.01. As of 01.01.	Ludność osiągająca wiek Population surviving to age		Przyrost/ /ubytek rzeczywisty[a] Actual increase/ /decrease[a]	Przyrost/ /ubytek netto Net increase/ /decrease	Stan w dniu 31.12. As of 31.12.
		produkcyjny working	poprodukcyjny post-working			
	w tysiącach in thousands					
Mężczyźni (dok.) Males (cont.)						
Śląskie	1308,2	22,0	26,6	–8,3	–12,9	1295,3
Świętokrzyskie	355,0	6,1	7,5	–3,4	–4,8	350,2
Warmińsko-mazurskie	423,3	7,8	8,8	–3,4	–4,4	418,9
Wielkopolskie	1074,9	19,9	18,9	–4,1	–3,1	1071,8
Zachodniopomorskie	499,6	8,6	10,1	–3,0	–4,5	495,1
Kobiety Females 1980	10377,9	269,8	167,2	–32,2	70,4	10448,3
1995	10979,0	297,0	197,0	–46,0	54,0	11033,0
2000	11176,1	326,2	184,1	–31,1	111,0	11287,1
2010	11907,8	246,3	278,9	–26,3	–58,9	11848,9
2020	10794,5	169,5	262,2	–81,6	–174,4	10620,1
2025	**10312,9**	**193,4**	**221,1**	**–11,5**	**–39,2**	**10273,7**
Dolnośląskie	793,5	14,0	16,1	0,3	–1,8	791,7
Kujawsko-pomorskie	543,2	10,6	12,2	–1,5	–3,1	540,1
Lubelskie	534,5	10,5	12,6	–2,9	–5,0	529,5
Lubuskie	263,8	5,3	5,7	–0,8	–1,2	262,6
Łódzkie	628,3	11,6	14,3	–1,7	–4,5	623,9
Małopolskie	966,6	17,7	19,9	1,3	–0,9	965,7
Mazowieckie	1554,4	28,6	29,1	4,3	3,8	1558,2
Opolskie	255,4	4,3	6,2	–0,9	–2,9	252,5
Podkarpackie	566,4	10,9	12,7	–2,1	–3,9	562,6
Podlaskie	305,1	5,7	7,2	–1,2	–2,7	302,4
Pomorskie	660,1	13,0	13,0	1,3	1,3	661,4
Śląskie	1164,4	21,0	27,8	–2,8	–9,6	1154,9
Świętokrzyskie	304,4	5,8	7,1	–1,7	–3,0	301,4
Warmińsko-mazurskie	366,0	7,3	8,4	–1,8	–2,8	363,2
Wielkopolskie	966,5	18,8	19,5	–0,4	–1,1	965,4
Zachodniopomorskie	440,1	8,4	9,3	–1,0	–1,9	438,3

a Zgony i saldo migracji zagranicznych ludności w wieku produkcyjnym, w przypadku województw dodatkowo saldo migracji wewnętrznych — na pobyt stały i czasowy (powyżej 3 miesięcy).

a Deaths and net international migration of population at working age, in case of voivodships net internal migration — for permanent residence and temporary stay (above 3 months).

TABL. 22. **ZESTAWIENIE JEDNOSTEK ADMINISTRACYJNYCH I TERYTORIALNYCH W 2025 R.**
Stan w dniu 31 grudnia
LIST OF ADMINISTRATIVE AND TERRITORIAL UNITS IN 2025
As of 31 December

WOJEWÓDZTWA VOIVODSHIPS	Powiaty Powiats			Gminy Gminas						Miasta Towns	Podregiony Subregions
					miejskie urban			miejsko-wiejskie urban-rural	wiejskie rural		
	ogółem total	ziemskie country-ship	grodzkie town-ship	ogółem total	razem total	na prawach powiatu with powiat status	pozostałe other				
POLSKA POLAND	**380**	**314**	**66**	**2479**	**302**	**66**	**236**	**718**	**1459**	**1020**	**73**
Dolnośląskie	30	26	4	169	35	4	31	58	76	93	5
Kujawsko-pomorskie	23	19	4	144	17	4	13	39	88	56	5
Lubelskie	24	20	4	213	20	4	16	37	156	57	4
Lubuskie	14	12	2	82	9	2	7	35	38	44	2
Łódzkie	24	21	3	177	18	3	15	42	117	60	5
Małopolskie	22	19	3	183	14	3	11	50	119	64	6
Mazowieckie	42	37	5	314	35	5	30	76	203	111	9
Opolskie	12	11	1	71	3	1	2	34	34	37	2
Podkarpackie	25	21	4	160	16	4	12	38	106	54	4
Podlaskie	17	14	3	119	13	3	10	27	79	40	3
Pomorskie	20	16	4	123	22	4	18	21	80	43	5
Śląskie	36	17	19	167	49	19	30	25	93	74	8
Świętokrzyskie	14	13	1	102	5	1	4	46	51	51	2
Warmińsko-mazurskie	21	19	2	116	16	2	14	34	66	50	3
Wielkopolskie	35	31	4	226	19	4	15	101	106	120	6
Zachodniopomorskie	21	18	3	113	11	3	8	55	47	66	4

Rezydenci
Resident population

TABL. 23. **REZYDENCI WEDŁUG PŁCI I WIEKU**
Stan w dniu 31 grudnia
RESIDENT POPULATION BY SEX AND AGE
As of 31 December

GRUPY WIEKU AGE GROUPS	2010	2020	2025						
						miasta urban areas		wieś rural areas	
			ogółem total	mężczyźni males	kobiety females	razem total	w tym mężczyźni of which males	razem total	w tym mężczyźni of which males
	w tysiącach in thousands								
POLSKA **POLAND**	**38062,7**	**37073,4**	**36332,8**	**17556,2**	**18776,6**	**21598,3**	**10210,4**	**14734,4**	**7345,8**
0— 9 lat	3833,5	3795,2	3314,6	1701,4	1613,2	1850,3	949,0	1464,3	752,5
10—19	4382,3	3675,5	3868,4	1984,4	1884,0	2093,4	1071,9	1775,1	912,6
20—29	5975,7	4226,5	3627,2	1852,4	1774,8	2003,7	1008,8	1623,5	843,6
30—39	5760,6	5726,3	4968,7	2535,0	2433,7	3040,8	1532,6	1927,8	1002,5
40—49	4779,3	5542,7	5927,2	2993,7	2933,5	3581,3	1790,6	2345,9	1203,1
50—59	5805,1	4465,4	4685,3	2313,1	2372,2	2718,3	1314,7	1967,1	998,4
60—69	3701,5	5088,1	4551,9	2107,3	2444,6	2737,0	1210,2	1814,9	897,0
70—79	2498,1	2900,0	3780,3	1561,3	2219,0	2502,6	994,6	1277,7	566,7
80—89	1202,6	1387,1	1303,3	430,2	873,0	866,1	284,8	437,1	145,5
90—99	120,6	262,2	295,7	74,6	221,1	197,8	51,4	97,9	23,2
100 lat i więcej 100 and more	3,2	4,2	10,2	2,6	7,5	7,1	1,8	3,1	0,8
EKONOMICZNE GRUPY WIEKU ECONOMIC AGE GROUPS									
Przedprodukcyjny Pre-working age	7184,5	6769,8	6445,6	3308,4	3137,2	3546,7	1818,5	2898,9	1490,0
Produkcyjny Working age	24435,5	21890,4	20962,9	11088,7	9874,2	12309,4	6417,4	8653,5	4671,3
mobilny mobility age	15106,0	13593,8	12358,9	6300,3	6058,6	7275,0	3667,7	5084,0	2632,6
niemobilny non-mobility age	9329,4	8296,6	8604,0	4788,3	3815,7	5034,5	2749,7	3569,5	2038,6
Poprodukcyjny Post-working age	6442,8	8413,2	8924,3	3159,1	5765,2	5742,2	1974,5	3182,1	1184,6
BIOLOGICZNE GRUPY WIEKU BIOLOGICAL AGE GROUPS									
0—14 lat	5804,6	5758,8	5220,8	2680,7	2540,1	2880,2	1477,8	2340,6	1202,9
15—64	27076,6	24292,7	23310,9	11716,4	11594,5	13652,7	6758,1	9658,2	4958,3
65 lat i więcej 65 and more	5181,5	7021,8	7801,0	3159,1	4641,9	5065,4	1974,5	2735,6	1184,6
EDUKACYJNE GRUPY WIEKU EDUCATIONAL AGE GROUPS									
0— 2 lata	1266,9	1103,7	758,3	389,1	369,2	442,3	226,7	316,0	162,4
3— 6	1501,0	1547,0	1367,6	701,6	666,0	762,8	391,4	604,8	310,3
7—12	2208,0	2369,2	2319,8	1191,4	1128,4	1257,1	644,9	1062,7	546,5
13—15	1263,4	1084,8	1183,0	608,2	574,9	640,6	328,8	542,4	279,4
16—18	1446,1	1008,9	1195,4	612,0	583,3	648,2	330,9	547,2	281,1
19—24 lata	3335,0	2276,6	2064,9	1054,8	1010,2	1090,3	554,6	974,7	500,2

TABL. 24. **REZYDENCI WEDŁUG EKONOMICZNYCH GRUP WIEKU, PŁCI I WOJEWÓDZTW W 2025 R.**
Stan w dniu 31 grudnia

RESIDENT POPULATION BY ECONOMIC AGE GROUPS, SEX AND VOIVODSHIPS IN 2025
As of 31 December

PŁEĆ SEX / WOJEWÓDZTWA VOIVODSHIPS	Ogółem Total	Ekonomiczne grupy wieku Economic age groups					W wieku nieprodukcyjnym na 100 osób w wieku produkcyjnym Non-working age per 100 persons at working age		
		przedprodukcyjny pre-working	produkcyjny working: razem total	produkcyjny working: mobilny mobility	produkcyjny working: niemobilny non-mobility	poprodukcyjny post-working	razem total	przedprodukcyjny pre-working	poprodukcyjny post-working
	w tysiącach in thousands								
OGÓŁEM TOTAL									
POLSKA ..... **POLAND**	**36332,8**	**6445,6**	**20962,9**	**12358,9**	**8604,0**	**8924,3**	**73**	**31**	**43**
Dolnośląskie	2787,3	465,7	1616,1	963,5	652,7	705,4	72	29	44
Kujawsko-pomorskie	1907,5	331,4	1095,9	636,2	459,7	480,2	74	30	44
Lubelskie	1904,4	326,8	1078,7	626,8	451,9	498,9	77	30	46
Lubuskie	936,2	161,2	539,1	312,2	226,9	235,9	74	30	44
Łódzkie	2295,5	380,9	1298,8	745,0	553,8	615,7	77	29	47
Małopolskie	3319,8	629,8	1941,0	1183,6	757,4	749,0	71	32	39
Mazowieckie	5481,8	1025,9	3220,4	1944,7	1275,7	1235,5	70	32	38
Opolskie	877,7	144,0	501,7	283,4	218,3	232,0	75	29	46
Podkarpackie	1937,0	354,5	1110,9	652,2	458,7	471,7	74	32	42
Podlaskie	1067,6	190,7	605,5	354,4	251,1	271,4	76	31	45
Pomorskie	2295,9	438,0	1339,2	814,8	524,4	518,7	71	33	39
Śląskie	4157,4	698,5	2370,1	1350,6	1019,5	1088,8	75	29	46
Świętokrzyskie	1102,0	178,1	615,6	349,5	266,1	308,3	79	29	50
Warmińsko-mazurskie	1276,5	221,8	732,0	423,4	308,6	322,7	74	30	44
Wielkopolskie	3424,8	642,4	2003,3	1202,8	800,5	779,1	71	32	39
Zachodniopomorskie	1561,3	256,0	894,5	515,7	378,7	410,8	75	29	46
Mężczyźni ..... **Males**	**17556,2**	**3308,4**	**11088,7**	**6300,3**	**4788,3**	**3159,1**	**58**	**30**	**28**
Dolnośląskie	1342,5	238,9	853,5	489,6	363,9	250,1	57	28	29
Kujawsko-pomorskie	921,6	170,3	580,8	325,3	255,5	170,6	59	29	29
Lubelskie	920,9	167,6	579,1	324,7	254,3	174,2	59	29	30
Lubuskie	454,6	82,6	287,5	160,3	127,1	84,5	58	29	29
Łódzkie	1094,9	195,7	688,1	382,7	305,5	211,1	59	28	31
Małopolskie	1609,9	323,4	1019,5	598,5	421,1	267,0	58	32	26
Mazowieckie	2630,6	526,4	1672,0	975,6	696,4	432,1	57	31	26
Opolskie	424,1	73,8	268,2	144,8	123,4	82,0	58	28	31
Podkarpackie	946,4	182,2	595,2	336,2	259,0	169,0	59	31	28
Podlaskie	519,8	98,1	326,5	184,4	142,1	95,1	59	30	29
Pomorskie	1115,1	224,9	702,6	410,9	291,7	187,6	59	32	27
Śląskie	1998,4	358,0	1257,0	689,2	567,9	383,4	59	28	30
Świętokrzyskie	534,5	91,4	331,6	181,4	150,2	111,5	61	28	34
Warmińsko-mazurskie	621,6	114,1	393,4	219,1	174,3	114,1	58	29	29
Wielkopolskie	1664,6	330,0	1056,9	613,1	443,8	277,7	57	31	26
Zachodniopomorskie	756,8	131,1	476,6	264,7	212,0	149,0	59	28	31

TABL. 24. **REZYDENCI WEDŁUG EKONOMICZNYCH GRUP WIEKU, PŁCI I WOJEWÓDZTW W 2025 R. (cd.)**
Stan w dniu 31 grudnia

RESIDENT POPULATION BY ECONOMIC AGE GROUPS, SEX AND VOIVODSHIPS IN 2025 (cont.)
As of 31 December

PŁEĆ SEX / WOJEWÓDZTWA VOIVODSHIPS	Ogółem Total	Ekonomiczne grupy wieku Economic age groups					W wieku nieprodukcyjnym na 100 osób w wieku produkcyjnym Non-working age per 100 persons at working age		
		przedprodukcyjny pre-working	produkcyjny working: razem total	produkcyjny working: mobilny mobility	produkcyjny working: niemobilny non-mobility	poprodukcyjny post-working	razem total	przedprodukcyjny pre-working	poprodukcyjny post-working
	w tysiącach in thousands								
O G Ó Ł E M (dok.) T O T A L (cont.)									
Kobiety **Females**	**18776,6**	**3137,2**	**9874,2**	**6058,6**	**3815,7**	**5765,2**	**90**	**32**	**58**
Dolnośląskie	1444,8	226,8	762,6	473,9	288,8	455,4	89	30	60
Kujawsko-pomorskie	985,8	161,1	515,1	310,9	204,2	309,6	91	31	60
Lubelskie	983,5	159,2	499,6	302,1	197,5	324,7	97	32	65
Lubuskie	481,7	78,6	251,6	151,9	99,8	151,4	91	31	60
Łódzkie	1200,6	185,2	610,7	362,4	248,3	404,7	97	30	66
Małopolskie	1709,9	306,4	921,5	585,2	336,3	482,0	86	33	52
Mazowieckie	2851,3	499,4	1548,4	969,1	579,3	803,4	84	32	52
Opolskie	453,6	70,2	233,4	138,5	94,9	150,0	94	30	64
Podkarpackie	990,6	172,3	515,6	316,0	199,7	302,7	92	33	59
Podlaskie	547,8	92,6	279,0	170,1	108,9	176,2	96	33	63
Pomorskie	1180,8	213,1	636,6	403,9	232,7	331,1	85	33	52
Śląskie	2159,0	340,5	1113,1	661,4	451,6	705,4	94	31	63
Świętokrzyskie	567,5	86,7	284,0	168,1	115,9	196,8	100	31	69
Warmińsko-mazurskie	654,9	107,7	338,6	204,4	134,3	208,5	93	32	62
Wielkopolskie	1760,2	312,4	946,4	589,7	356,7	501,4	86	33	53
Zachodniopomorskie	804,5	124,9	417,9	251,1	166,8	261,7	93	30	63
MIASTA URBAN AREAS									
R A Z E M **T O T A L**	**21598,3**	**3546,7**	**12309,4**	**7275,0**	**5034,5**	**5742,2**	**75**	**29**	**47**
Dolnośląskie	1866,5	286,9	1070,7	646,0	424,7	508,9	74	27	48
Kujawsko-pomorskie	1099,0	173,4	616,5	354,9	261,6	309,1	78	28	50
Lubelskie	882,1	141,8	487,1	282,6	204,5	253,3	81	29	52
Lubuskie	600,1	98,4	339,9	196,7	143,1	161,8	77	29	48
Łódzkie	1417,9	217,1	788,4	451,6	336,8	412,4	80	28	52
Małopolskie	1594,2	269,2	929,2	577,5	351,7	395,9	72	29	43
Mazowieckie	3556,0	632,3	2092,4	1281,1	811,3	831,2	70	30	40
Opolskie	465,3	71,2	261,1	147,4	113,7	133,0	78	27	51
Podkarpackie	795,3	135,2	441,6	258,6	183,1	218,4	80	31	49
Podlaskie	648,3	113,4	364,5	214,9	149,6	170,4	78	31	47
Pomorskie	1425,3	240,8	822,5	498,7	323,7	362,1	73	29	44
Śląskie	3142,6	505,1	1780,9	1013,9	767,0	856,7	76	28	48
Świętokrzyskie	492,8	72,3	264,3	146,8	117,5	156,3	86	27	59
Warmińsko-mazurskie	746,9	123,0	416,4	239,7	176,7	207,5	79	30	50
Wielkopolskie	1804,2	301,0	1037,2	620,8	416,4	466,0	74	29	45
Zachodniopomorskie	1061,8	165,7	596,9	343,7	253,2	299,1	78	28	50

TABL. 24. **REZYDENCI WEDŁUG EKONOMICZNYCH GRUP WIEKU, PŁCI I WOJEWÓDZTW W 2025 R. (cd.)**
Stan w dniu 31 grudnia
RESIDENT POPULATION BY ECONOMIC AGE GROUPS, SEX AND VOIVODSHIPS IN 2025 (cont.)
As of 31 December

PŁEĆ SEX / WOJEWÓDZTWA VOIVODSHIPS	Ogółem Total	Ekonomiczne grupy wieku Economic age groups					W wieku nieprodukcyjnym na 100 osób w wieku produkcyjnym Non-working age per 100 persons at working age		
		przedprodukcyjny pre-working	produkcyjny working: razem total	produkcyjny working: mobilny mobility	produkcyjny working: niemobilny non-mobility	poprodukcyjny post-working	razem total	przedprodukcyjny pre-working	poprodukcyjny post-working
	w tysiącach in thousands								
MIASTA (dok.) URBAN AREAS (cont.)									
Mężczyźni Males	**10210,4**	**1818,5**	**6417,4**	**3667,7**	**2749,7**	**1974,5**	**59**	**28**	**31**
Dolnośląskie	883,0	147,0	560,3	326,5	233,8	175,7	58	26	31
Kujawsko-pomorskie	516,5	88,8	322,0	179,6	142,4	105,6	60	28	33
Lubelskie	412,2	72,6	254,4	143,0	111,4	85,2	62	29	33
Lubuskie	285,8	50,3	179,0	100,3	78,7	56,4	60	28	32
Łódzkie	659,1	111,2	411,8	229,9	181,9	136,1	60	27	33
Małopolskie	754,1	137,9	479,7	287,9	191,8	136,5	57	29	28
Mazowieckie	1670,7	324,1	1064,6	632,2	432,4	282,0	57	30	26
Opolskie	220,3	36,5	138,2	75,1	63,0	45,7	59	26	33
Podkarpackie	378,6	69,8	232,7	131,3	101,4	76,1	63	30	33
Podlaskie	307,4	58,2	192,1	109,8	82,3	57,1	60	30	30
Pomorskie	677,4	123,4	426,3	249,4	176,9	127,7	59	29	30
Śląskie	1499,7	258,9	942,0	516,7	425,3	298,8	59	27	32
Świętokrzyskie	231,1	37,1	139,9	75,3	64,6	54,1	65	27	39
Warmińsko-mazurskie	353,2	63,4	219,2	122,0	97,2	70,6	61	29	32
Wielkopolskie	856,1	154,4	540,9	313,8	227,1	160,8	58	29	30
Zachodniopomorskie	505,3	84,9	314,4	174,9	139,6	106,0	61	27	34
Kobiety Females	**11388,0**	**1728,2**	**5892,0**	**3607,2**	**2284,8**	**3767,7**	**93**	**29**	**64**
Dolnośląskie	983,5	139,9	510,3	319,5	190,9	333,2	93	27	65
Kujawsko-pomorskie	582,5	84,5	294,5	175,3	119,2	203,5	98	29	69
Lubelskie	469,9	69,2	232,6	139,6	93,1	168,1	102	30	72
Lubuskie	314,3	48,1	160,9	96,5	64,4	105,4	95	30	66
Łódzkie	758,8	106,0	376,6	221,8	154,8	276,3	102	28	73
Małopolskie	840,2	131,3	449,5	289,6	159,9	259,4	87	29	58
Mazowieckie	1885,3	308,2	1027,9	648,9	378,9	549,2	83	30	53
Opolskie	245,0	34,7	122,9	72,3	50,7	87,3	99	28	71
Podkarpackie	416,7	65,4	209,0	127,2	81,7	142,3	99	31	68
Podlaskie	340,9	55,2	172,4	105,1	67,3	113,3	98	32	66
Pomorskie	747,9	117,4	396,1	249,3	146,8	234,4	89	30	59
Śląskie	1643,0	246,2	838,8	497,2	341,7	558,0	96	29	67
Świętokrzyskie	261,8	35,2	124,4	71,5	52,9	102,2	110	28	82
Warmińsko-mazurskie	393,7	59,6	197,2	117,6	79,6	136,9	100	30	69
Wielkopolskie	948,1	146,6	496,3	307,0	189,3	305,2	91	30	61
Zachodniopomorskie	556,4	80,9	282,5	168,9	113,6	193,1	97	29	68

TABL. 24. **REZYDENCI WEDŁUG EKONOMICZNYCH GRUP WIEKU, PŁCI I WOJEWÓDZTW W 2025 R. (cd.)**
Stan w dniu 31 grudnia
RESIDENT POPULATION BY ECONOMIC AGE GROUPS, SEX AND VOIVODSHIPS IN 2025 (cont.)
As of 31 December

PŁEĆ SEX / WOJEWÓDZTWA VOIVODSHIPS	Ogółem Total	Ekonomiczne grupy wieku Economic age groups					W wieku nieprodukcyjnym na 100 osób w wieku produkcyjnym Non-working age per 100 persons at working age		
		przedprodukcyjny pre-working	produkcyjny working: razem total	produkcyjny working: mobilny mobility	produkcyjny working: niemobilny non-mobility	poprodukcyjny post-working	razem total	przedprodukcyjny pre-working	poprodukcyjny post-working
	w tysiącach in thousands								
WIEŚ RURAL AREAS									
RAZEM TOTAL	**14734,4**	**2898,9**	**8653,5**	**5084,0**	**3569,5**	**3182,1**	**70**	**33**	**37**
Dolnośląskie	920,8	178,8	545,5	317,5	228,0	196,5	69	33	36
Kujawsko-pomorskie	808,5	158,0	479,4	281,3	198,1	171,1	69	33	36
Lubelskie	1022,3	185,1	591,6	344,2	247,4	245,7	73	31	42
Lubuskie	336,2	62,8	199,3	115,5	83,8	74,1	69	32	37
Łódzkie	877,6	163,8	510,5	293,4	217,1	203,3	72	32	40
Małopolskie	1725,6	360,6	1011,8	606,1	405,7	353,1	71	36	35
Mazowieckie	1925,9	393,5	1128,0	663,6	464,4	404,3	71	35	36
Opolskie	412,4	72,8	240,6	136,0	104,6	99,0	71	30	41
Podkarpackie	1141,7	219,2	669,2	393,6	275,6	253,3	71	33	38
Podlaskie	419,2	77,3	241,0	139,5	101,5	100,9	74	32	42
Pomorskie	870,6	197,2	516,7	316,1	200,7	156,7	68	38	30
Śląskie	1014,8	193,4	589,2	336,7	252,6	232,1	72	33	39
Świętokrzyskie	609,1	105,8	351,3	202,8	148,6	152,0	73	30	43
Warmińsko-mazurskie	529,6	98,8	315,6	183,7	131,9	115,2	68	31	36
Wielkopolskie	1620,6	341,4	966,1	582,0	384,1	313,1	68	35	32
Zachodniopomorskie	499,5	90,3	297,6	172,0	125,6	111,7	68	30	38
Mężczyźni Males	**7345,8**	**1490,0**	**4671,3**	**2632,6**	**2038,6**	**1184,6**	**57**	**32**	**25**
Dolnośląskie	459,5	91,9	293,2	163,1	130,1	74,4	57	31	25
Kujawsko-pomorskie	405,2	81,4	258,8	145,7	113,1	64,9	57	31	25
Lubelskie	508,7	95,0	324,6	181,7	142,9	89,0	57	29	27
Lubuskie	168,8	32,2	108,5	60,1	48,4	28,1	56	30	26
Łódzkie	435,8	84,5	276,4	152,8	123,5	75,0	58	31	27
Małopolskie	855,8	185,5	539,9	310,5	229,3	130,5	59	34	24
Mazowieckie	959,9	202,3	607,5	343,4	264,1	150,1	58	33	25

TABL. 24. **REZYDENCI WEDŁUG EKONOMICZNYCH GRUP WIEKU, PŁCI I WOJEWÓDZTW W 2025 R. (dok.)**
Stan w dniu 31 grudnia
RESIDENT POPULATION BY ECONOMIC AGE GROUPS, SEX AND VOIVODSHIPS IN 2025 (cont.)
As of 31 December

PŁEĆ SEX / WOJEWÓDZTWA VOIVODSHIPS	Ogółem Total	Ekonomiczne grupy wieku Economic age groups					W wieku nieprodukcyjnym na 100 osób w wieku produkcyjnym Non-working age per 100 persons at working age		
		przedprodukcyjny pre-working	produkcyjny working: razem total	produkcyjny working: mobilny mobility	produkcyjny working: niemobilny non-mobility	poprodukcyjny post-working	razem total	przedprodukcyjny pre-working	poprodukcyjny post-working
	w tysiącach in thousands								
WIEŚ (dok.) RURAL AREAS (cont.)									
Mężczyźni (dok.) Males (cont.)									
Opolskie	203,8	37,3	130,1	69,7	60,4	36,4	57	29	28
Podkarpackie	567,8	112,4	362,6	204,9	157,6	92,9	57	31	26
Podlaskie	212,4	39,9	134,4	74,5	59,9	38,0	58	30	28
Pomorskie	437,7	101,5	276,3	161,5	114,8	59,9	58	37	22
Śląskie	498,8	99,1	315,0	172,4	142,6	84,6	58	31	27
Świętokrzyskie	303,4	54,3	191,7	106,1	85,6	57,4	58	28	30
Warmińsko-mazurskie	268,5	50,7	174,2	97,0	77,2	43,5	54	29	25
Wielkopolskie	808,5	175,5	516,0	299,4	216,7	116,9	57	34	23
Zachodniopomorskie	251,4	46,2	162,2	89,8	72,4	43,0	55	28	27
Kobiety Females	**7388,6**	**1408,9**	**3982,2**	**2451,3**	**1530,9**	**1997,5**	**86**	**35**	**50**
Dolnośląskie	461,3	86,9	252,3	154,4	97,9	122,1	83	34	48
Kujawsko-pomorskie	403,3	76,6	220,6	135,6	85,0	106,1	83	35	48
Lubelskie	513,6	90,0	267,0	162,5	104,5	156,6	92	34	59
Lubuskie	167,3	30,6	90,8	55,4	35,4	46,0	84	34	51
Łódzkie	441,8	79,3	234,1	140,6	93,5	128,4	89	34	55
Małopolskie	869,8	175,1	472,0	295,6	176,4	222,7	84	37	47
Mazowieckie	966,0	191,2	520,5	320,2	200,3	254,2	86	37	49
Opolskie	208,7	35,5	110,5	66,3	44,2	62,7	89	32	57
Podkarpackie	573,9	106,8	306,7	188,7	118,0	160,4	87	35	52
Podlaskie	206,9	37,4	106,5	65,0	41,6	62,9	94	35	59
Pomorskie	433,0	95,7	240,5	154,6	85,9	96,8	80	40	40
Śląskie	516,0	94,3	274,2	164,3	109,9	147,5	88	34	54
Świętokrzyskie	305,7	51,5	159,6	96,6	62,9	94,6	92	32	59
Warmińsko-mazurskie	261,2	48,1	141,4	86,7	54,7	71,6	85	34	51
Wielkopolskie	812,1	165,9	450,1	282,7	167,4	196,2	80	37	44
Zachodniopomorskie	248,1	44,0	135,4	82,2	53,2	68,6	83	33	51

DZIAŁ II
RUCH NATURALNY LUDNOŚCI

Uwagi

1. Dane o:
1) zarejestrowanych **małżeństwach, urodzeniach i zgonach** pochodzą ze **sprawozdawczości urzędów stanu cywilnego** i dotyczą faktów, które miały miejsce w Polsce;
2) zarejestrowanych **urodzeniach** w zakresie cech dziecka i jego rodziców pochodzą ze sprawozdawczości podmiotów wykonujących działalność leczniczą i dotyczą faktów, które miały miejsce w Polsce;
3) zarejestrowanych **zgonach** w zakresie cech osoby zmarłej pochodzą ze sprawozdawczości podmiotów uprawnionych do wystawienia karty zgonu i dotyczą faktów, które miały miejsce w Polsce;
4) **rozwodach i separacjach** pochodzą ze **sprawozdawczości sądów.** W zakresie rozwodów statystyka otrzymywała: w latach 1946—1948 — sumaryczne zestawienia dla powiatów/gmin; w latach 1949—1973 — wykazy zbiorcze, natomiast od roku 1974 wprowadzono indywidualne dokumenty. Dane o separacjach gromadzone są od 2000 r.

Statystyka otrzymywała: w latach 1946—1948 — sumaryczne zestawienia dla powiatów/gmin; w latach 1949—1973 — wykazy zbiorcze (w przypadku zgonów były to lata 1949—1962); od roku 1974 (zgony od 1963 r.) wprowadzono indywidualne dokumenty dla każdego faktu ruchu naturalnego.

Od 2009 r. dane indywidualne o faktach ruchu naturalnego są pobierane z systemów informacyjnych jednostek sprawozdawczych.

2. W tablicach zawierających **dane w przekroju terytorialnym** zastosowano podział administracyjny:
1) dla 1970 r. — z dnia 1 stycznia;
2) dla 1994 r. — z dnia 30 grudnia;
3) dla pozostałych lat — z dnia 31 grudnia.

3. Dane o **ruchu naturalnym ludności** — jeżeli nie zaznaczono inaczej — opracowano **w podziale terytorialnym:**
— **małżeństwa** — do 1994 r. według miejsca zamieszkania męża przed ślubem (z wyjątkiem lat 1978—1989, dla których jako kryterium podziału terytorialnego przyjęto miejsce wspólnego zamieszkania po ślubie). Przy prezentacji danych w podziale terytorialnym eliminowano te związki małżeńskie, w których mąż miał miejsce zamieszkania za granicą. Od 1995 r. dane o małżeństwach prezentowane

PART II
VITAL STATISTICS OF POPULATION

Notes

1. Data of:
1) registered **marriages, births and deaths** come from **civil status offices** and concern events that occurred in Poland;
2) registered **births** in terms of the characteristics of the child and its parents come from the reporting of entities performing medical activities and concern events that occurred in Poland;
3) registered **deaths** in terms of the characteristics of the deceased person come from the reporting of entities authorized to issue death certificates and concern events that occurred in Poland;
4) **divorces and separations** come from **courts reporting.** Statistics received in the scope of divorces: in the years 1946—1948 — a summary statement of the powiats/gminas; in the years 1949—1973 — the summary reports. Since 1974 individual documents were introduced. Data on separations are being collected since 2000.

Statistics received: in the years 1946—1948 — a summary statement of the powiats/gminas; in the years 1949—1973 — the summary reports (for deaths in the years 1949—1962). Since 1974 (for deaths since 1963) individual documents for each natural movement fact were introduced.

Since 2009 individual data on natural movement facts is gathered from reporting units of information systems.

2. In the tables containing **data by territorial distribution** the following administrative division was used:
1) for the year 1970 — as of 1 January;
2) for 1994 — as of 30 December;
3) for other years — as of 31 December.

3. The data on vital statistics — unless otherwise indicated — is presented by **territorial division:**
— **marriages** — up to 1994 by the place of residence of the husband before the contract of the marriage (excluding the period 1978—1989 when the place of residence shared by spouses after getting married was the criterion of territorial distribution). For data by territorial division there were excluded cases, in which the husband had a residence

w podziale terytorialnym uwzględniają wszystkie te małżeństwa, w których dla jednej ze stron (mężczyzny lub kobiety) miejscem stałego zamieszkania przed zawarciem związku małżeńskiego była Polska. Jako kryterium podziału na województwa (powiaty, miasto, wieś) przyjęto województwo zamieszkania męża lub — gdy mąż mieszkał za granicą — województwo zamieszkania żony;

— **rozwody** — według miejsca zamieszkania osoby wnoszącej powództwo o rozwód. Do 1998 r. w podziale terytorialnym nie uwzględniano rozwodów z powództwa osób (jednej lub obojga) zamieszkałych za granicą. Począwszy od 1999 r. jako kryterium podziału na województwa (powiaty, miasto, wieś) przyjęto województwo zamieszkania osoby wnoszącej powództwo o rozwód lub — w przypadku gdy pozew wniosła osoba zamieszkała za granicą — rozwód został zaliczony do województwa, które stanowi miejsce zamieszkania współmałżonka. W podziale terytorialnym nie uwzględnia się przypadków, gdy oboje małżonkowie w momencie wniesienia powództwa zamieszkiwali za granicą — w 2025 r. 1142 rozwody;

— **separacje** — według miejsca zamieszkania osoby wnoszącej powództwo, a w przypadku zgodnego wniosku stron — według miejsca zamieszkania męża. Jako kryterium podziału na województwa (powiaty, miasto, wieś) przyjęto województwo zamieszkania osoby wnoszącej powództwo o separację lub — w przypadku gdy pozew wniosła osoba zamieszkała za granicą — separacja została zaliczona do województwa, w którym zamieszkiwał współmałżonek. W podziale terytorialnym nie uwzględnia się przypadków, gdy oboje małżonkowie w momencie wniesienia powództwa mieszkali za granicą — w 2025 r. zarejestrowano 8 takich przypadków;

— **urodzenia** — według miejsca zamieszkania matki noworodka;

— **zgony** — według miejsca zamieszkania osoby zmarłej.

4. W podziale według **statusu na rynku pracy** uwzględniono:

1) **utrzymujących się z pracy** przynoszącej im zarobek lub dochód: najemnej lub pracujących na rachunek własny w rolnictwie i poza rolnictwem (łącznie z pomagającymi im członkami rodzin), pracy nakładczej, agentów itp.;
2) **utrzymywanych,** tj. tych, którzy nie posiadają własnego źródła utrzymania, a są na utrzymaniu pracujących;
3) **utrzymujących się z niezarobkowych źródeł,** tj. osoby, które pobierają rentę, emeryturę, stypendium, alimenty, korzystają z pomocy społecznej, zasiłku dla bezrobotnych, posiadają dochód z oddanego w dzierżawę gospodarstwa rolnego itd., a także te, które są na utrzymaniu tych osób.

Podziału według **źródeł utrzymania w rolnictwie i poza rolnictwem** dokonano zgodnie z obo-

abroad. Since 1995 data on marriages by territorial distribution included all marriages, in which one of spouses is registered for the permanent residence in Poland. As criterion of division by voivodship (powiats, urban and rural areas) there has been taken voivodship of residence of husband or wife — when the husband lives abroad;

— **divorces** — by the place of residence of person filling petition for divorce. Up to 1998 data by territorial division exclude divorces if the persons (one or both) live abroad at the moment of filling petition for a divorce. Since 1999 in the divorce statistics as a criterion of division by voivodship (powiats, urban and rural areas) has been taken voivodship of residence in Poland of person filling petition for a divorce or in case of petition for divorce being filled by person residing abroad — voivodship of residence in Poland of that person's spouse. Data by the territorial division exclude cases of divorces adjudicated on the basis of the persons' petition who both resided abroad at the moment of filling petition — 1142 cases were registered in 2025;

— **separations** — by place of residence of the person filling petition for separation, in case of unanimous petition of both — voivodship of residence of husband. As criterion of division by voivodship (powiats, urban and rural areas) has been taken voivodship of residence in Poland of a person filling petition for separation or in case of petition for separation being filled by person residing abroad — voivodship of residence in Poland of that person's spouse. Data by a territorial division exclude cases of separation adjudicated on the basis of the persons' petition who both resided abroad at the moment of filling petition — 8 cases were registered in 2025;

— **births** — by the place of residence of the new born child's mother;

— **deaths** — by the place of residence of the deceased.

4. In the presentation of data by **main activity status** the following categories were used:

1) **working persons,** i.e. persons maintaining from a job which brings them earnings or incomes: employees, or self-employed in agriculture and outside agriculture (together with the helping members of the family), outworkers, agents and so on;
2) **dependent persons,** i.e. persons, who do not have their own source of maintenance and are maintained by working persons;
3) **persons supporting themselves from non-earned sources** of incomes, i.e. persons receiving retirement pay, pension, scholarship, alimony, social money benefit and benefit for unemployed, receiving income from a rented farm etc. as well as dependent persons.

The presentation of **data by sources of persons' maintenance in agriculture and outside**

wiązującą klasyfikacją rodzaju działalności, według Polskiej Klasyfikacji Działalności (PKD).

Od 2015 r. dane w zakresie statusu na rynku pracy są gromadzone wyłącznie dla separacji i rozwodów.

Małżeństwa

5. Dane o małżeństwach uwzględniają związki małżeńskie zawarte w formie przewidzianej prawem w urzędach stanu cywilnego — ustawa Prawo o aktach (Dz. U. 2014 poz. 1741, z późn. zm.). Przepisy prawa rodzinnego reguluje ustawa z dnia 25 lutego 1964 r. — Kodeks rodzinny i opiekuńczy (Dz. U. 1964 Nr 9, poz. 59, z późn. zm.).

Od 1999 r. — na mocy ustawy z dnia 24 lipca 1998 r. o zmianie ustaw — Kodeks rodzinny i opiekuńczy, Kodeks postępowania cywilnego, Prawo o aktach stanu cywilnego, ustawy o stosunku Państwa do Kościoła Katolickiego w Rzeczypospolitej Polskiej oraz niektórych innych ustaw (Dz. U. Nr 117, poz. 757) — w urzędach stanu cywilnego rejestrowane są także małżeństwa podlegające prawu wewnętrznemu kościoła lub związku wyznaniowego — zawarte w obecności duchownego. Małżeństwo zawarte w tej formie podlega prawu polskiemu i pociąga za sobą takie same skutki cywilnoprawne, jak małżeństwo zawarte przed kierownikiem urzędu stanu cywilnego.

Małżeństwa wyznaniowe ze skutkami cywilnymi mogą być zawierane jedynie w następujących dziesięciu kościołach oraz jednym związku wyznaniowym: Kościół Katolicki, Polski Autokefaliczny Kościół Prawosławny, Kościół Ewangelicko-Augsburski, Kościół Ewangelicko-Reformowany, Kościół Ewangelicko-Metodystyczny, Kościół Chrześcijan Baptystów, Kościół Adwentystów Dnia Siódmego, Kościół Polskokatolicki, Związek Gmin Wyznaniowych Żydowskich, Kościół Starokatolicki Mariawitów, Kościół Zielonoświątkowy.

6. Prezentowane w dziale tablice uwzględniają podział na małżeństwa cywilne (tj. zawierane wyłącznie przed urzędnikiem stanu cywilnego) oraz małżeństwa wyznaniowe (patrz pkt 5). Tablica dotycząca małżeństw wyznaniowych w poszczególnych województwach przedstawia liczbę zawartych związków małżeńskich według najczęściej występujących wyznań.

7. Do 2008 r. informacje o małżeństwie były gromadzone na formularzu statystycznym „Karta statystyczna zawarcia małżeństwa" (DN-1). Od 2009 r. dane są przesyłane przez USC w postaci elektronicznej z rejestru stanu cywilnego oraz od 2015 r. — z rejestru PESEL w zakresie dodatkowych zmiennych.

8. Małżeństwa istniejące i **bilans małżeństw.** Małżeństwa istniejące to liczba prawnych związków małżeńskich odnotowana w określonym momencie (np. na koniec roku). Stanowią one kategorię wynikową bilansu małżeństw, który jest dokonywany corocznie metodą analizy czynnikowej i naliczany

agriculture is consistent with the valid classification accordingly with the Polish Classification of Economic Activities (PKD).

Since 2015 data by main activity status are collected only for separations and divorces.

Marriages

5. The data on marriages refer to marriages contracted according to lawful rules at the civil status offices — the Law on Civil Status Acts from 28 November 2014 (Journal of Laws 2014 item 1741, as amended). The rules of the family law are regulated by the Act from 25 February 1964 — Family and Tutelary Code (Journal of Laws 1964 No 9, item 59, as amended).

Since 1999 — according to the Act from 24 July 1998 — the Family and Tutelary Code, the Civil Procedure Code, the Law on Civil Status Acts, the Act on Relation of the State to the Catholic Church in the Republic of Poland and the other selected acts (Journal of Laws No 117, item 757) — in the local civil status offices in Poland are registered all marriages including those based on the internal law of the churches or the religious associations. Marriages contracted on the basis of canonic law subordinate the civil Polish laws and result in the same civil and law consequences as marriages contracted in the local civil status offices.

The religious marriages with civil law consequences may be contracted only in following ten churches and one religious association: the Catholic Church, the Polish Autocephalous Orthodox Church, the Lutheran Church, the Reformed Church, the Evangelical Methodist Church, the Baptist Church, the Seventh Day Adventist Church, the Polish Catholic Church, the Union of Jewish Communities, the Mariavite Church, the Pentecostal Church.

6. In the tables containing data on marriages there was used division on civil marriages (those which were contracted only in the local civil status offices) and religious marriages (see point 5). The table concerning religious marriages presents number of contracted marriages by the most forwarding denominations in the selected voivodships.

7. Up to 2008 data on marriages was collected on the statistical form "Statistical certificate of marriage contraction" (DN-1). Since 2009 data has been sent in the electronic form from civil status register and since 2015 — from PESEL register within the scope of additional data.

8. Existing marriages and **balance of marriages.** Existing marriages are legal relationships that exist in defined period of time. They are the outcome category of marriages balance which is

przy uwzględnieniu w danym roku liczby małżeństw: nowo zawartych (+); rozwiązanych poprzez orzeczenie rozwodu (–); które uległy rozpadowi w wyniku śmierci jednego ze współmałżonków (–) oraz salda migracji wewnętrznych i zagranicznych osób o stanie cywilnym żonaty/zamężna (+/–).

Podstawą (bazą wyjściową) bilansu małżeństw są wyniki spisów powszechnych w zakresie danych o **stanie cywilnym** osób, tj. liczba mężczyzn, którzy w spisie określili swój stan cywilny jako żonaty.

performed annually using factor analysis method and counted with taking into account in a given year the number of marriages: newly contracted (+); terminated due to divorce (–); terminated due to death of a spouse (–); internal and international net migration of married persons (+/–).

Results of population and housing censuses within persons' **legal civil status** data (the number of men that specified their civil status as married) are the basis of the marriage balance.

Separacje

9. Instytucja separacji została wprowadzona w Polsce 15 grudnia 1999 r. ustawą z dnia 21 maja 1999 r. o zmianie ustaw Kodeks rodzinny i opiekuńczy, Kodeks cywilny, Kodeks postępowania cywilnego oraz niektórych innych ustaw (Dz. U. 1999 Nr 52, poz. 532).

10. Do 2008 r. informacje o separacji były gromadzone na formularzu statystycznym „Karta statystyczna dotycząca prawomocnego: 1) orzeczenia separacji; 2) zniesienia separacji" (D-S1). Od 2009 r. dane są przesyłane przez sądy w postaci elektronicznej.

11. Prezentowane w tablicach dane dotyczą orzeczonej separacji; w 2025 r. o zniesieniu separacji sądy orzekły w stosunku do 251 separowanych małżeństw.

Separations

9. Separations as a legal institution were introduced in Poland on 15 December 1999 on the basis of the Act from 21 May 1999 — change of the Family and Tutelary Code, the Civil Code, the Civil Procedure Code and other acts (Journal of Laws 1999 No 52, item 532).

10. Up to 2008 data on separation was collected on the statistical form "Statistical certificate concerning legally valid decision on: 1) separation; 2) cancellation of separation" (D-S1). Since 2009 data has been sent in the electronic form by courts.

11. Data presented in tables refer to separations; in 2025 courts ruled abolition of separation for 251 couples.

Rozwody

12. Instytucja rozwodów została wprowadzona na terenie całego kraju w dniu 1 stycznia 1946 r. dekretem z dnia 25 września 1945 r. — Prawo małżeńskie (Dz. U. 1945 Nr 48, poz. 270). Przepisy prawa rodzinnego reguluje ustawa z dnia 25 lutego 1964 r. — Kodeks rodzinny i opiekuńczy (Dz. U. 1964 Nr 9, poz. 59, z późn. zm.).

13. Do 2008 r. informacje o rozwodzie były gromadzone na formularzu statystycznym „Karta statystyczna dotycząca prawomocnego orzeczenia rozwodu" (D-R1). Od 2009 r. dane są przesyłane przez sądy w postaci elektronicznej.

Divorces

12. Divorces as a legal institution were introduced in Poland on 1 January 1946 on the basis of the Act from 25 September 1945 — Marriage Law (Journal of Laws 1945 No 48, item 270). The regulations of the family law are regulated by the Act from 25 February 1964 — the Family and Tutelary Code (Journal of Laws 1964 No 9, item 59, as amended).

13. Up to 2008 data on divorce was collected on the statistical form "Statistical certificate concerning legally valid decision on divorce" (D-R1). Since 2009 data has been sent in the electronic form by courts.

Urodzenia

14. W sprawozdawczości statystycznej jako urodzenia pochodzące z roku sprawozdawczego przyjmuje się urodzenia, jakie miały miejsce na terenie Polski i zostały zarejestrowane przez USC w danym roku, w tym urodzenia, jakie miały miejsce w latach wcześniejszych, ale zostały zarejestrowane w roku sprawozdawczym.

15. Do 2014 r. **źródłem danych o urodzeniach żywych i martwych** był, wykorzystywany wtórnie przez statystykę publiczną, dokument Ministerstwa Zdrowia podstawowy dla akt stanu cywilnego „Pi-

Births

14. In statistical reporting, births from the reporting year include births that took place in Poland and were registered by the civil registry office in a given year, including births that took place in previous years.

15. Up to 2014 **the source of data on live birth and stillbirth** was the document of the Ministry of the Health "Notification of birth". In 2015—2017 the source of medical data about live birth was document of the Ministry of the Health "Birth certificate" and about stillbirth — hospital's report (symbol

semne zgłoszenie urodzenia dziecka". W latach 2015—2017 źródłem danych medycznych o urodzeniach żywych był dokument Ministerstwa Zdrowia „Karta urodzenia", a o urodzeniach martwych — sprawozdanie o działalności szpitala ogólnego (o symbolu MZ-29) zawierające ogólne informacje, tj. dotyczące liczby urodzeń martwych w podziale na ciężar urodzeniowy dziecka i województwo porodu (umiejscowienie szpitala). Prezentowane za lata 2015—2017 dane o urodzeniach martwych w podziale na miasto i wieś oraz płeć zostały oszacowane.

Źródłem danych medycznych o urodzeniach żywych i martwych są dokumenty Ministerstwa Zdrowia „Karta urodzenia" i „Karta martwego urodzenia"[1], natomiast dane demograficzno-społeczne pochodzą z rejestru stanu cywilnego, rejestru PESEL oraz z systemu informacji w ochronie zdrowia.

Podział na urodzenia małżeńskie i pozamałżeńskie oraz stan cywilny rodziców dziecka jest wynikiem szacowania na podstawie informacji pochodzących z urzędów stanu cywilnego oraz rejestru PESEL.

16. Zgodnie z **definicjami** pojęć dotyczących czasu trwania ciąży, poronień, urodzeń żywych i martwych stosowane są następujące zasady:

1) **żywe urodzenie** jest to całkowite wydalenie lub wydobycie z ustroju matki noworodka, niezależnie od czasu trwania ciąży, który po takim wydaleniu lub wydobyciu oddycha bądź wykazuje jakiekolwiek inne oznaki życia, jak: czynność serca, tętnienie pępowiny lub wyraźne skurcze mięśni zależnych od woli (mięśni szkieletowych), bez względu na to, czy sznur pępowiny został przecięty lub łożysko zostało oddzielone; każdy taki noworodek jest uważany za żywo urodzonego;
2) **urodzenia martwe** (zgon płodu) jest to całkowite wydalenie lub wydobycie z ustroju matki płodu, o ile nastąpiło po upływie 22. tygodnia ciąży, który po takim wydaleniu lub wydobyciu nie oddycha ani nie wykazuje żadnego innego znaku życia, jak: czynność serca, tętnienie pępowiny lub wyraźne skurcze mięśni zależnych od woli.

Dla celów statystyki dokumentacja medyczna dotycząca okresu okołoporodowego powinna ujmować wszystkie noworodki żywo urodzone, a także płody (urodzenia martwe), które w chwili urodzenia ważyły co najmniej 500 g, a gdy nie jest znana masa urodzeniowa — urodzone po co najmniej 22 tygodniach trwania ciąży lub osiągające 25 cm długości ciała (od szczytu czaszki do pięty).

Rekomendowana przez Światową Organizację Zdrowia definicja urodzenia i zgonu noworodka obowiązuje w Polsce od 1994 r. Począwszy od edycji Rocznika Statystycznego Demografii 1995 dane o urodzeniach i zgonach (w tym zgonach niemowląt), dla wszystkich prezentowanych w retrospekcji lat, zostały przeliczone zgodnie z definicją WHO. **Przeliczenie dotyczyło wyłącznie danych dla Polski ogółem w podziale na lud-**

MZ-29) containing general information, i.e. the number of stillbirths by birthweight and voivodship of delivery (location of the hospital). Presented for the years 2015—2017, data on stillbirths by sex, urban and rural areas were estimated.

The source of medical data on live and stillbirths are documents of the Ministry of Health "Birth certificate" and "Stillbirth certificate", while socio-demographic data come from the registry of civil status, the PESEL register and as well as from the health care information system.

The division into legitimate and illegitimate births and marital status of the child's parents is the result of the estimation made on the basis of information from civil registry offices and the PESEL register.

16. According to **definitions of phenomena** concerning period of gestation, miscarriages, live births and stillbirths the following principles are used:

1) **live birth** is the complete expulsion or extraction of an infant (from maternal body), irrespective of the pregnancy duration who after such separation breathes or shows any other evidence of life, such as beating of the heart, pulsation of the umbilical cord or definite movement of voluntary muscles, whether or not the umbilical cord has been cut or the placenta was attached; each such an infant is considered as live born;
2) **stillbirth** (foethal death) is the complete expulsion or extraction of a foethus (from maternal body), on condition that pregnancy duration reached 22 weeks that after such separation not breaths or not shows any other evidence of life, such as beating of the heart, pulsation of the umbilical cord or definite movement of voluntary muscles.

For the purposes of national statistics the medical documentation concerning the perinatal period should contain all live born infants and foetuses (stillbirths), who weighted at least 500 grams at the moment of birth and — if the birthweight is unknown — reached 22 weeks of life (gestational age) or reached 25 cm of the body length (crown-heel).

Recommended by the WHO definition of birth and death of an infant has been introduced in Poland since 1994. Starting from the "Demographic Yearbook 1995" the most retrospective data on births and deaths (including infant deaths) were calculated once again accordingly with the recommended by WHO definition criteria. **The new calculation concerned the following categories: total absolute figures and rates (per 1000 population) of births and deaths by sex on national level and in distribution into urban and rural areas.**

[1] Rozporządzenie Ministra Zdrowia w sprawie wzorów karty urodzenia i karty martwego urodzenia z dnia 6 grudnia 2023 r. (Dz. U. z 2023 r. poz. 2733).

ność miejską i wiejską oraz płeć (wielkości bezwzględne oraz współczynniki na 1000 ludności). Ze względów merytorycznych oraz organizacyjno-technicznych, a także z uwagi na znikomy wpływ zmiany definicji na wartości niektórych wskaźników nie dokonano przeliczenia danych dotyczących bardziej szczegółowych podziałów i struktur, takich jak m.in.: współczynniki płodności oraz reprodukcji, urodzenia według kolejności urodzenia, wieku i poziomu wykształcenia matki oraz zgony według przyczyn zgonów.

17. Podział na **urodzenia małżeńskie i pozamałżeńskie** jest dokonywany zgodnie ze stanem ustalonym na podstawie przepisu art. 62 § 1 Kodeksu rodzinnego i opiekuńczego (ustawa z dnia 25 lutego 1964 r., Dz. U. 1964 Nr 9, poz. 59), który stanowi:

„Jeżeli dziecko urodziło się w czasie trwania małżeństwa albo przed upływem 300 dni od jego ustania lub unieważnienia, domniemywa się, że pochodzi ono od męża matki". Jeżeli brak jest takich przesłanek, urodzenie zostaje zaliczone do pozamałżeńskich. Ponadto, w przypadku zawarcia związku małżeńskiego przez rodziców dziecka po jego urodzeniu, ale przed sporządzeniem aktu urodzenia, akt ten sporządza się tak, jakby dziecko urodziło się po zawarciu małżeństwa.

Prezentowane w dziale — począwszy od 2015 r. — informacje w zakresie urodzeń małżeńskich i pozamałżeńskich oraz stanu cywilnego rodziców dziecka zostały oszacowane (do 2014 r. źródłem tych informacji było „Pisemne zgłoszenie urodzenia dziecka").

18. W przypadku **porodów wielorakich** (np. bliźniaczych, trojaczych) w statystyce uważa się każdego noworodka za odrębne urodzenie. Natomiast jako poród uważa się zarówno urodzenie pojedyncze, w wyniku którego rodzi się jedno niemowlę, jak również urodzenie wielorakie, kiedy rodzi się dwoje lub więcej niemowląt — bez względu czy dzieci rodzą się żywe czy martwe.

19. Płodność kobiet mierzy się współczynnikiem obliczonym jako iloraz liczby urodzeń żywych i liczby kobiet w wieku rozrodczym (15—49 lat). Oprócz ogólnych współczynników płodności podaje się również współczynniki grupowe (cząstkowe), obliczone jako ilorazy liczby urodzeń żywych z kobiet w danej grupie wieku i liczby kobiet w tej samej grupie wieku. Urodzenia z matek w wieku poniżej 15 lat zalicza się do grupy 15—19 lat; urodzenia z matek w wieku 50 lat i więcej zalicza się do grupy 45—49 lat.

20. Współczynniki reprodukcji ludności:

— współczynnik dzietności kobiet oznacza liczbę dzieci, którą urodziłaby przeciętnie kobieta w ciągu całego okresu rozrodczego (15—49 lat), przy założeniu, że w poszczególnych fazach tego okresu rodziłaby z intensywnością obserwowaną w badanym roku, tzn. przy przyjęciu cząstkowych współczynników płodności z tego okresu za niezmienne;
— współczynnik reprodukcji brutto przedstawia liczbę córek urodzonych przeciętnie przez kobie-

Because the introduction of new definition of birth and infant death had small influence on data as well as because of technical and organisation aspects, some retrospective data — describing more detailed demographic phenomena — are presented according to the previous definition. It concerns for example: the structures of births by mother age, birth order, education level, the structures of infant deaths by causes or the reproduction rates presented in the territorial distributions.

17. Civil status office divides **the births on legitimate and illegitimate** in accordance with the factual status fixed on the basis of Art. 62 § 1 of the Family and Tutelary Code (the Act from 25 February 1964, Journal of Laws 1964 No 9, item 59); this rule proclaims as follows:

"In the case of a birth that occurred during the time of a marriage or before the passage of 300 days from its stopping or dissolution it is supposed that the infant comes from the husband of the mother". In the case of the absence of such circumstances, the births have been counted as illegitimate. Also, in the case when the marriage was contracted by the parents of the infant after his/her birth but before issuing the birth certificate, this document will be made as if the infant has been born after the marriage was contracted.

Since 2015 the data on legitimate and illegitimate births as well as marital status of the child's parents presented in this part have been estimated (up to 2014 the source of this data was "Notification of birth").

18. In the case of **multiple delivery** (e.g. twin, triple) every newborn baby is counted in statistics as a separate birth. As delivery is considered a single birth, which resulted in one baby is born, as well as multiple deliveries, when two or more infants are born — regardless of whether the baby is born alive or death (foethal death).

19. Female fertility rate is calculated as the ratio of the number of live births and the number of women in the reproductive age (15—49). Besides total rate, age-specific fertility rates are published, that are calculated as the ratios of the number of live births from women and the number of these women in the same groups of age. Births from mothers in the age under 15 are counted to the group 15—19 and from the mothers in the age of 50 and over — to the group 45—49.

20. The reproduction rates:

— total fertility rate means the number of children that would be born on average by the woman during her whole reproductive age (15—49), by assumption, that in particular phases of this period she would give birth to the children with the intensity observed in a given year, i.e. the age-specific fertility rates are treated as constant;
— the gross reproduction rate shows the number of daughters born on average by the woman as-

tę, przy założeniu, że kobieta będąc w wieku rozrodczym (15—49 lat) rodzić będzie z częstotliwością, jaką charakteryzują się wszystkie kobiety rodzące w roku, dla którego oblicza się współczynnik (niezmienne współczynniki płodności);

— współczynnik reprodukcji netto przedstawia liczbę córek przypadających na kobietę (przy analogicznych założeniach), które dożyłyby wieku matki. Prawdopodobieństwa dożycia do danego wieku są ustalane na podstawie tablic trwania życia dla danego roku/ okresu.

21. Kolejność urodzenia dziecka określa, którym z kolei dzieckiem urodzonym przez matkę jest noworodek zarejestrowany w danym roku, przy uwzględnieniu wszystkich poprzednich urodzeń noworodków żywych i martwych.

suming that she in her reproductive age (15—49) will bear with the intensity characteristic for all women bearing in the year for which the rate (constant fertility rate) is calculated;

— the net reproduction rate shows the number of daughters per a woman (according to the same assumptions), who would live to reach their mother's age. The probabilities of reaching a given age are determined on the basis of life expectancy tables for a given year/period.

21. The birth order of infant refers to the order a child (registered in a given year) is born among all infants born by the mother, considering all previous live births and stillbirths.

Zgony

22. W sprawozdawczości statystycznej jako zgony pochodzące z roku sprawozdawczego przyjmuje się fakty, które miały miejsce na terenie Polski i zostały zarejestrowane przez USC w danym roku, w tym zgony, jakie miały miejsce w latach wcześniejszych, ale zostały zarejestrowane w roku sprawozdawczym.

23. Źródłem danych o zgonie jest wykorzystywany wtórnie przez statystykę publiczną dokument Ministerstwa Zdrowia podstawowy dla akt stanu cywilnego „Karta zgonu"[2] oraz dane z rejestru stanu cywilnego, z rejestru PESEL i z systemu informacji w ochronie zdrowia.

24. Zgonem jest trwałe, czyli nieodwracalne ustanie czynności narządów niezbędnych dla życia, konsekwencją czego jest ustanie czynności całego ustroju.

Za **zgon niemowlęcia** uważa się zgon dziecka w wieku poniżej 1 roku, za **zgon noworodka** — zgon dziecka w wieku poniżej 4 tygodni (poniżej 28 dni), przez 0 dni określa się wiek żywo urodzonego noworodka, który nie przeżył 24 godzin.

25. Przy opracowywaniu danych o **zgonach według przyczyn** przyjmuje się wyjściową przyczynę zgonu. Za przyczynę wyjściową uważa się chorobę stanowiącą początek procesu chorobowego, który doprowadził do zgonu albo uraz czy zatrucie, w wyniku którego nastąpił zgon.

Dane dotyczące zgonów według przyczyn dla lat 1970—1979 podano zgodnie z „Międzynarodową klasyfikacją chorób, urazów i przyczyn zgonów" obowiązującą od 1 stycznia 1970 r. (zrewidowaną w 1965 r. — VIII Rewizja), dla lat 1980—1996 zgodnie z „Międzynarodową klasyfikacją chorób, urazów i przyczyn zgonów" obowiązującą od 1 stycznia 1980 r. (zrewidowaną w 1975 r. — IX Rewizja).

W praktyce polskiej do 1982 r. urazy i zatrucia klasyfikowane były według rodzaju urazu (np. złamanie kręgosłupa), a począwszy od 1983 r. — według przyczyny zewnętrznej (np. upadek ze schodów).

Deaths

22. All deaths registered by civil status offices in the current year that took place in Poland are included in statistical reporting for this year, including the deaths occurred in the previous years, but recorded in the reporting year.

23. The **source of data on death** is the document of the Ministry of Health "Death certificate", which is basic document for civil status acts and is in the part secondarily utilized by national statistics and data come from the register of civil status, PESEL register and as well as from the health care information system.

24. Death means the permanent and irreversible cessation of functions of the essential for life organs and in consequence the cessation of functions of the whole organism.

Infant death means the death under 1 year of age, **newborn infant death** — under 4 weeks of age (up to 28 days of life), 0 day indicates the age of live born infant, who did not survive 24 hours.

25. The deaths by causes are worked out on the basis of the initial cause of death. The initial cause is the disease, which was at the beginning of the morbid process and which caused the death; it may be also the injury or the poisoning, which caused the death.

Data on deaths by causes for the years 1970—1979 are published in accordance with the "International Classification of Diseases, Injuries and Causes of Deaths" operative since 1 January 1970 (revised in 1965 — VIII Revision) and for the years 1980—1996 in accordance with the "International Classification of Diseases, Injuries and Causes of Deaths" operative since 1 January 1980 (revised in 1975 — IX Revision).

Injuries and poisonings were classified in the Polish practice up to 1982 by type of injury (i.e. fracture of spine) and since 1983 by external cause (i.e. fall down the stairs).

[2] Rozporządzenie Ministra Zdrowia w sprawie wzoru karty zgonu z dnia 7 grudnia 2023 r. (Dz. U. z 2023 r. poz. 2734).

Od 1 stycznia 1997 r. obowiązują w Polsce — w zakresie orzecznictwa o przyczynach zgonów — zasady Międzynarodowej Klasyfikacji Chorób i Problemów Zdrowotnych — X Rewizja.

Uwaga — w latach 1996—1999 w statystyce zgonów wystąpił **brak informacji o przyczynach zgonów.** W 1996 r. braki opisu przyczyn zgonów dotyczyły 1596 przypadków (0,4% wszystkich zgonów); w 1997 r. — ok. 80,5 tys. przypadków (21,2%), w tym 422 zmarłych niemowląt; w 1998 r. — ok. 75,4 tys. (20,1%), w tym 279 niemowląt; a w 1999 r. — 8,7 tys. zgonów (2,2%).

Powodem braku medycznego określenia przyczyn zgonu był **strajk lekarzy,** którego jedną z form było niewystawianie karty zgonu. Należy podkreślić, że statystyka zgonów według płci, wieku oraz innych cech społeczno-demograficznych osób zmarłych za lata 1996—1999 jest kompletna.

26. Przeciętne dalsze trwanie życia wyraża średnią liczbę lat, jaką ma jeszcze do przeżycia osoba w danym wieku, przy założeniu stałego poziomu umieralności z okresu, dla którego opracowano tablice trwania życia.

27. Oczekiwane trwanie życia w zdrowiu wyraża średnią liczbę lat, jaką ma jeszcze do przeżycia bez niepełnosprawności osoba w danym wieku, pod warunkiem, że aktualne warunki umieralności i utraty zdrowia nie ulegną zmianie.

28. Przedwcześnie utracone lata życia to miernik obciążenia przedwczesną umieralnością. Wyraża sumaryczną liczbę lat utraconych z powodu zgonu w wieku poniżej 70 lat przypadającą na 100 tys. ludności.

Uwagi ogólne

29. Współczynniki dotyczące ruchu naturalnego ludności w podziale terytorialnym zamieszczone w tablicach działu obliczono jako iloraz liczby faktów określonego rodzaju i liczby ludności według stanu na połowę roku (30 czerwca). Patrz też uwagi do tablic przeglądowych, pkt 4.

30. Do 1993 r. **współczynnik zgonów niemowląt** był liczony zgodnie z zasadą Rathsa; stanowił iloraz liczby zgonów niemowląt w danym roku i odpowiednich proporcji liczby urodzeń żywych z danego roku (a_t) oraz z roku poprzedniego (a_{t-1}):

1) do 1984 r. — wskaźnik a_t = 0,75, zaś a_{t-1} = = 0,25;
2) w latach 1985—1993 — wskaźnik a_t = 0,85, zaś a_{t-1} = 0,15.

Od 1994 r. współczynnik zgonów niemowląt liczony jest jako iloraz ogólnej liczby zgonów niemowląt i ogólnej liczby urodzeń żywych zarejestrowanych w danym roku.

Since 1 January 1997 — in the medical practice and statistical reporting on morbidity and mortality — in Poland has been implemented the International Statistical Classification of Diseases and Related Health Problems — X Revision.

Note — in the period 1996—1999 in the deaths statistics there was **lack of information about causes of deaths.** The lack of description causes of deaths concerned 1596 facts in 1996 (0.4% of all deaths) and ca. 80.5 thousand cases (including 422 deaths of infants), i.e. 21.2% of total number of deaths in 1997 and ca. 75.4 thousand cases (20.1%) — including 279 deaths of infants in 1998 and ca. 8.7 thousand cases (2.2%) in 1999.

Strikes of physicians were a main reason of a lack of medical statement regarding the cause of deaths. In some cases the deaths certificates consisted of uncompleted description of death cause, in the others — medical documents were inaccessible. It should be stressed that in the same period 1996—1999, the other deaths statistics, i.e. by sex, age and other social-demographic characteristics of the deceased, were completed in full.

26. Life expectancy expresses average number of years that a person in a given age shall survive assuming a steady level of mortality in the period for which the table of the expectation of life was worked out.

27. Healthy life years expresses the average number of years a person of a given age will live without disability, provided that the current conditions of mortality and loss of health of the population remain at the current level.

28. Potential years of life lost is an indicator of premature mortality. It measures the total number of years lost due to death before age 70 per 100 thousand population.

General notes

29. The vital statistics rates in territorial division published in the tables of this part were calculated as the ratio of the number of given events to the number of population according to mid-year estimates (30 June). See also notes to review tables, point 4.

30. Up to 1993 **infant deaths rates** were calculated in accordance with the principle of Raths. They have made the ratio of the number of infant deaths in a given year to the corresponding proportions of the live births in the given year (a_t) and in the previous year (a_{t-1}):

1) up to 1984 — the proportions a_t = 0.75 and a_{t-1} = = 0.25;
2) in the years 1985—1993 — proportions a_t = 0.85 and a_{t-1} = 0.15.

Since 1994 infant mortality rate is calculated as the relation between total number of infant deaths and total number of live births concerning the same calendar year.

Małżeństwa
Marriages

TABL. 1 (25). **MAŁŻEŃSTWA ZAWARTE I ROZWIĄZANE (bilans małżeństw)**
MARRIAGES CONTRACTED AND DISSOLVED (balance of marriages)

LATA YEARS	Małżeństwa zawarte Contracted marriages	Małżeństwa rozwiązane Marriages dissolved								Różnica między małżeństwami zawartymi i rozwiązanymi[a] Difference between contracted and dissolved marriages[a]	Małżeństwa istniejące[bc] w tys. Existing marriages[bc] in thousands
		ogółem total	przez śmierć by death of			przez rozwód[d] by divorce[d]	na 1000 istniejących małżeństw per 1000 existing marriages				
			razem total	męża husband	żony wife		ogółem total	przez śmierć by death	przez rozwód by divorce		
OGÓŁEM TOTAL											
1980	307373	209856	170023	126250	43773	39833	24,1	19,4	4,6	92323	8745,3
1990	255369	226363	183927	136895	47032	42436	24,6	19,9	4,6	25194	9232,8
2000	211150	209774	167004	123678	43326	42770	22,8	18,2	4,7	–3388	9186,1
2010	228337	220727	159427	116966	42461	61300	24,6	17,7	6,8	6305	8984,9
2020	145045	241847	190683	139290	51393	51164	27,6	21,8	5,8	–96879	8759,2
2025	**133211**	**215047**	**154367**	**110214**	**44153**	**60680**	**25,3**	**18,2**	**7,1**	**–79172**	**8500,3**
MIASTA URBAN AREAS											
1980	187333	126604	92736	68691	24045	33868	24,8	18,1	6,6	57286	5128,5
1990	140976	138800	104501	77180	27321	34299	24,4	18,3	6,0	–926	5696,8
2000	128148	134700	98660	72506	26154	36040	24,2	16,1	6,5	–10597	5576,5
2010	137218	143928	96534	69920	26614	47394	26,7	17,9	8,8	–21285	5393,3
2020	86589	154631	117676	84993	32683	36955	30,3	23,0	7,2	–80786	5107,8
2025	**83888**	**137489**	**94282**	**66400**	**27882**	**43207**	**28,4**	**19,5**	**8,9**	**–63617**	**4840,6**
WIEŚ RURAL AREAS											
1980	120040	83149	77287	57559	19728	5862	23,1	21,4	1,6	35140	3617,0
1990	114393	86713	79426	59715	19711	7287	24,6	22,4	2,1	26970	3537,4
2000	83002	74998	68344	51172	17172	6654	20,7	18,9	1,8	7285	3617,5
2010	91119	76316	62893	47046	15847	13423	21,2	17,5	3,7	28073	3594,0
2020	58456	86608	73007	54297	18710	13601	23,7	20,0	3,7	–15485	3659,0
2025	**49323**	**76416**	**60085**	**43814**	**16271**	**16331**	**20,9**	**16,4**	**4,5**	**–14413**	**3664,0**

a Po uwzględnieniu salda migracji zagranicznych i wewnętrznych osób pozostających w stanie małżeńskim. b Stan w dniu 31 grudnia. c Patrz uwagi do działu, pkt 8. d W podziale na miasta i wieś nie uwzględniono rozwodów orzeczonych z powództwa osób zamieszkałych za granicą.

a Including net international and internal migration of married persons. b As of 31 December. c See notes to part, item 8. d Data by urban and rural areas exclude divorces if the persons filling petition for a divorce live abroad.

TABL. 2 (26). **MAŁŻEŃSTWA ZAWARTE I ROZWIĄZANE W 2025 R. WEDŁUG WOJEWÓDZTW (bilans**
MARRIAGES CONTRACTED AND DISSOLVED BY VOIVODSHIPS IN 2025 (balance of marriages)

Lp. No	WOJEWÓDZTWA VOIVODSHIPS	Małżeństwa zawarte Contracted marriages	Małżeń			
			ogółem total	przez śmierć by death of		
				razem total	męża husband	żony wife
1	**POLSKA POLAND**	**133211**	**215047**	**154367**	**110214**	**44153**
2	Dolnośląskie	10766	16825	11658	8104	3554
3	Kujawsko-pomorskie	6722	12460	8890	6200	2690
4	Lubelskie	6416	11666	8505	6208	2297
5	Lubuskie	3365	5640	4023	2859	1164
6	Łódzkie	8163	15098	11146	7941	3205
7	Małopolskie	13407	17278	12689	9158	3531
8	Mazowieckie	20735	29676	20741	14901	5840
9	Opolskie	2798	5424	4050	2905	1145
10	Podkarpackie	6531	10346	7932	5710	2222
11	Podlaskie	3633	6172	4385	3194	1191
12	Pomorskie	9439	12864	8879	6245	2634
13	Śląskie	15084	27431	20130	14321	5809
14	Świętokrzyskie	3391	6304	5243	3874	1369
15	Warmińsko-mazurskie	4454	8009	5410	3899	1511
16	Wielkopolskie	12576	19088	13740	9815	3925
17	Zachodniopomorskie	5731	9624	6946	4880	2066
18	**Miasta Urban areas**	**83888**	**137489**	**94282**	**66400**	**27882**
19	Dolnośląskie	7793	12100	8172	5671	2501
20	Kujawsko-pomorskie	4138	7859	5478	3777	1701
21	Lubelskie	3170	5745	3899	2784	1115
22	Lubuskie	2303	3832	2656	1877	779
23	Łódzkie	5380	9988	7113	4994	2119
24	Małopolskie	7255	9946	6200	4389	1811
25	Mazowieckie	14250	19861	12770	9046	3724
26	Opolskie	1519	3080	2161	1544	617
27	Podkarpackie	2671	4676	3345	2387	958
28	Podlaskie	2159	3807	2471	1771	700
29	Pomorskie	6110	8610	5895	4122	1773
30	Śląskie	11815	21524	15625	11020	4605
31	Świętokrzyskie	1521	3141	2490	1776	714
32	Warmińsko-mazurskie	2695	5214	3300	2333	967
33	Wielkopolskie	7089	11213	7781	5454	2327
34	Zachodniopomorskie	4020	6893	4926	3455	1471
35	**Wieś Rural areas**	**49323**	**76416**	**60085**	**43814**	**16271**
36	Dolnośląskie	2973	4725	3486	2433	1053
37	Kujawsko-pomorskie	2584	4601	3412	2423	989
38	Lubelskie	3246	5921	4606	3424	1182
39	Lubuskie	1062	1808	1367	982	385
40	Łódzkie	2783	5110	4033	2947	1086
41	Małopolskie	6152	7332	6489	4769	1720
42	Mazowieckie	6485	9815	7971	5855	2116
43	Opolskie	1279	2344	1889	1361	528
44	Podkarpackie	3860	5670	4587	3323	1264
45	Podlaskie	1474	2365	1914	1423	491
46	Pomorskie	3329	4254	2984	2123	861
47	Śląskie	3269	5907	4505	3301	1204
48	Świętokrzyskie	1870	3163	2753	2098	655
49	Warmińsko-mazurskie	1759	2795	2110	1566	544
50	Wielkopolskie	5487	7875	5959	4361	1598
51	Zachodniopomorskie	1711	2731	2020	1425	595

a—d Patrz notki a—d do tabl. 1 (25). a—d See notes a—d to the table 1 (25).

małżeństw)

stwa rozwiązane Marriages dissolved						Różnica między małżeństwami zawartymi i rozwiązanymi[a] Difference between contracted and dissolved marriages[a]	Małżeństwa istniejące[bc] w tys. Existing marriages[bc] in thousands	Lp. No
przez rozwód[d] by divorce[d]	na 1000 istniejących małżeństw per 1000 existing marriages							
	ogółem total	przez śmierć by death of			przez rozwód by divorce			
		razem total	męża husband	żony wife				
60680	**25,3**	**18,2**	**13,0**	**5,2**	**7,1**	**–79172**	**8500,3**	1
5167	27,9	19,3	13,4	5,9	8,6	–5151	604,0	2
3570	29,0	20,7	14,4	6,3	8,3	–5993	430,2	3
3161	25,8	18,8	13,7	5,1	7,0	–6489	451,6	4
1617	26,0	18,5	13,2	5,4	7,4	–2441	217,1	5
3952	27,1	20,0	14,3	5,8	7,1	–7397	557,1	6
4589	21,9	16,1	11,6	4,5	5,8	–2150	790,5	7
8935	24,1	16,9	12,1	4,7	7,3	–4988	1230,3	8
1374	25,2	18,8	13,5	5,3	6,4	–2948	214,9	9
2414	21,2	16,3	11,7	4,6	5,0	–4591	487,2	10
1787	23,9	17,0	12,4	4,6	6,9	–2887	257,7	11
3985	24,2	16,7	11,7	4,9	7,5	–2052	532,5	12
7301	28,2	20,7	14,7	6,0	7,5	–12992	972,4	13
1061	23,5	19,6	14,4	5,1	4,0	–3567	268,2	14
2599	26,0	17,5	12,6	4,9	8,4	–4369	308,3	15
5348	24,6	17,7	12,6	5,1	6,9	–5735	776,5	16
2678	23,7	17,1	12,0	5,1	6,6	–4280	405,5	17
43207	**28,4**	**19,5**	**13,7**	**5,8**	**8,9**	**–63617**	**4840,6**	18
3928	31,4	21,2	14,7	6,5	10,2	–5289	385,8	19
2381	33,2	23,1	15,9	7,2	10,1	–4735	236,9	20
1846	28,5	19,4	13,8	5,5	9,2	–3623	201,4	21
1176	28,2	19,5	13,8	5,7	8,7	–2009	135,9	22
2875	30,2	21,5	15,1	6,4	8,7	–5806	330,4	23
3746	28,0	17,5	12,4	5,1	10,6	–1823	355,0	24
7091	26,3	16,9	12,0	4,9	9,4	–4611	754,3	25
919	28,6	20,1	14,3	5,7	8,5	–2022	107,7	26
1331	24,3	17,4	12,4	5,0	6,9	–2502	192,5	27
1336	25,1	16,3	11,7	4,6	8,8	–2298	151,5	28
2715	26,4	18,1	12,6	5,4	8,3	–2741	326,1	29
5899	30,1	21,9	15,4	6,4	8,3	–11347	714,1	30
651	27,8	22,1	15,7	6,3	5,8	–2195	112,8	31
1914	29,3	18,6	13,1	5,4	10,8	–3374	177,7	32
3432	29,0	20,1	14,1	6,0	8,9	–5518	386,3	33
1967	25,3	18,1	12,7	5,4	7,2	–3724	272,4	34
16331	**20,9**	**16,4**	**12,0**	**4,4**	**4,5**	**–14413**	**3664,0**	35
1239	21,7	16,0	11,1	4,8	5,7	138	218,2	36
1189	23,8	17,6	12,5	5,1	6,1	–1258	193,4	37
1315	23,7	18,4	13,7	4,7	5,3	–2866	250,1	38
441	22,3	16,8	12,1	4,7	5,4	–432	81,2	39
1077	22,5	17,8	13,0	4,8	4,8	–1591	226,7	40
843	16,8	14,9	11,0	3,9	1,9	–327	435,5	41
1844	20,6	16,7	12,3	4,4	3,9	–377	476,1	42
455	21,8	17,6	12,7	4,9	4,2	–926	107,3	43
1083	19,2	15,6	11,3	4,3	3,7	–2089	294,8	44
451	22,2	18,0	13,4	4,6	4,2	–589	106,5	45
1270	20,6	14,5	10,3	4,2	6,2	689	206,5	46
1402	22,9	17,4	12,8	4,7	5,4	–1645	258,4	47
410	20,4	17,7	13,5	4,2	2,6	–1372	155,4	48
685	21,4	16,2	12,0	4,2	5,2	–995	130,5	49
1916	20,2	15,3	11,2	4,1	4,9	–217	390,2	50
711	20,5	15,2	10,7	4,5	5,3	–556	133,2	51

TABL. 3 (27). **MAŁŻEŃSTWA WEDŁUG WOJEWÓDZTW**
MARRIAGES BY VOIVODSHIPS

WOJEWÓDZTWA VOIVODSHIPS	W liczbach bezwzględnych In absolute figures					Na 1000 ludności w wieku 15 lat i więcej Per 1000 population aged 15 and more				
	1990	2000	2010	2020	2025	1990	2000	2010	2020	2025
POLSKA POLAND	**255369**	**211150**	**228337**	**145045**	**133211**	**8,9**	**6,8**	**7,0**	**4,5**	**4,2**
Dolnośląskie	19323	15790	16390	10816	10766	8,7	6,5	6,5	4,4	4,4
Kujawsko-pomorskie	15250	11933	12447	7681	6722	9,9	7,1	7,0	4,5	4,0
Lubelskie	15195	12561	13302	7886	6416	9,1	7,0	7,2	4,5	3,8
Lubuskie	6846	5327	5926	3511	3365	9,4	6,5	6,9	4,2	4,1
Łódzkie	18335	13886	14513	8755	8163	8,7	6,3	6,6	4,2	4,0
Małopolskie	20641	18253	20381	14463	13407	8,9	7,1	7,3	5,0	4,6
Mazowieckie	32323	27862	30488	21179	20735	8,4	6,7	6,9	4,6	4,5
Opolskie	7163	5162	5693	3326	2798	8,8	5,8	6,5	4,0	3,5
Podkarpackie	13771	11719	13213	7912	6531	9,2	7,0	7,4	4,5	3,7
Podlaskie	8053	6471	7003	4442	3633	9,0	6,6	6,9	4,5	3,8
Pomorskie	14551	12538	13604	9430	9439	9,4	7,2	7,2	4,8	4,7
Śląskie	29774	25282	28462	16529	15084	8,1	6,3	7,1	4,4	4,1
Świętokrzyskie	9386	7540	7833	4183	3391	9,3	7,0	7,1	4,1	3,4
Warmińsko-mazurskie	10514	8330	8370	4767	4454	10,2	7,2	6,9	4,1	3,9
Wielkopolskie	22538	19478	21191	14017	12576	9,3	7,3	7,4	4,8	4,3
Zachodniopomorskie	11706	9018	9521	6148	5731	9,4	6,4	6,5	4,3	4,1
Miasta Urban areas	**140976**	**128148**	**137218**	**86589**	**83888**	**8,0**	**6,5**	**6,8**	**4,4**	**4,4**
Dolnośląskie	12900	11239	11586	7630	7793	8,1	6,3	6,5	4,4	4,7
Kujawsko-pomorskie	8377	7298	7415	4574	4138	8,9	6,8	6,8	4,4	4,2
Lubelskie	5729	5781	6163	3596	3170	8,1	6,9	7,1	4,4	4,0
Lubuskie	4116	3465	3862	2318	2303	8,8	6,4	6,9	4,2	4,3
Łódzkie	10567	8884	9142	5410	5380	7,8	6,2	6,4	4,1	4,3
Małopolskie	9465	9043	9517	7180	7255	8,0	6,8	6,7	5,1	5,1
Mazowieckie	18103	17449	19152	13561	14250	7,4	6,4	6,6	4,5	4,7
Opolskie	3451	2810	2947	1708	1519	8,3	6,0	6,4	3,9	3,6
Podkarpackie	4226	4736	5585	2973	2671	7,3	6,7	7,4	4,0	3,7
Podlaskie	3728	3629	4316	2587	2159	7,9	6,4	7,0	4,3	3,7
Pomorskie	9227	8390	8730	5972	6110	8,5	6,9	6,8	4,7	4,8
Śląskie	23398	20042	22083	12572	11815	7,9	6,3	7,1	4,3	4,2
Świętokrzyskie	3497	3531	3668	1708	1521	8,0	7,0	7,3	3,6	3,3
Warmińsko-mazurskie	5234	4752	4943	2914	2695	8,8	6,7	6,7	4,1	3,9
Wielkopolskie	11653	10865	11641	7518	7089	8,4	6,9	7,1	4,7	4,5
Zachodniopomorskie	7305	6234	6468	4368	4020	8,4	6,3	6,3	4,4	4,2
Wieś Rural areas	**114393**	**83002**	**91119**	**58456**	**49323**	**10,4**	**7,2**	**7,3**	**4,6**	**3,9**
Dolnośląskie	6423	4551	4804	3186	2973	10,1	6,8	6,6	4,1	3,7
Kujawsko-pomorskie	6873	4635	5032	3107	2584	11,6	7,5	7,4	4,5	3,7
Lubelskie	9466	6780	7139	4290	3246	9,9	7,1	7,3	4,6	3,6
Lubuskie	2730	1862	2064	1193	1062	10,4	6,6	6,7	4,1	3,6
Łódzkie	7768	5002	5371	3345	2783	10,3	6,7	7,0	4,4	3,7
Małopolskie	11176	9210	10864	7283	6152	9,9	7,5	7,9	5,0	4,1
Mazowieckie	14220	10413	11336	7618	6485	10,3	7,3	7,3	4,8	4,0
Opolskie	3712	2362	2746	1618	1279	9,3	5,6	6,6	4,2	3,4
Podkarpackie	9545	6983	7628	4939	3860	10,5	7,2	7,4	4,8	3,8
Podlaskie	4325	2842	2687	1855	1474	10,2	7,0	6,7	4,9	3,9
Pomorskie	5324	4148	4874	3458	3329	11,6	7,9	7,9	5,0	4,6
Śląskie	6376	5240	6379	3957	3269	8,9	6,5	7,4	4,5	3,7
Świętokrzyskie	5889	4009	4165	2475	1870	10,2	7,0	7,0	4,4	3,4
Warmińsko-mazurskie	5280	3578	3427	1853	1759	12,3	7,9	7,1	4,0	3,7
Wielkopolskie	10885	8613	9550	6499	5487	10,7	7,8	7,7	4,9	4,1
Zachodniopomorskie	4401	2784	3053	1780	1711	11,7	6,8	7,0	4,1	3,9

TABL. 4 (28). **NOWOŻEŃCY WEDŁUG WIEKU**
BRIDEGROOMS AND BRIDES BY AGE

WYSZCZEGÓLNIENIE SPECIFICATION		Ogółem Total	W wieku At age										Wiek środkowy Median age
			19 lat i mniej under 20	20—24	25—29	30—34	35—39	40—44	45—49	50—54	55—59	60 lat i więcej 60 and more	
			MĘŻCZYŹNI MALES										
O G Ó Ł E M ... **T O T A L**	1980	307373	8548	164563	89091	19925	6320	4700	3738	2956	2296	5236	24,4
	1990	255369	12400	124619	69619	22541	9552	5091	2553	2423	2244	4327	24,7
	2000	211150	5437	85991	74318	19262	8061	5142	3732	2801	1544	4862	25,6
	2010	228337	1320	44683	103417	44104	14772	6162	4005	3357	2458	4059	28,0
	2020	145045	245	13425	53402	34406	17217	9199	5718	3629	2465	5339	30,6
	2025	**133211**	**154**	**8238**	**40851**	**32307**	**17674**	**11259**	**7468**	**5370**	**3254**	**6636**	**32,4**
Miasta ..... Urban areas	1980	187333	5153	96848	53293	13102	4681	3587	2960	2297	1726	3686	24,6
	1990	140976	7278	66465	35486	12510	6336	3800	2078	1934	1803	3286	24,8
	2000	128148	2991	48467	45723	11899	5159	3596	2872	2293	1280	3868	25,9
	2010	137218	500	21091	61544	29393	10027	4245	2832	2465	1878	3243	28,6
	2020	86589	118	5943	28441	21843	11722	6334	3989	2545	1702	3952	31,6
	2025	**84139**	**95**	**4474**	**23614**	**21005**	**11987**	**7603**	**4884**	**3423**	**2077**	**4977**	**33,0**
Wieś ..... Rural areas	1980	120040	3395	67715	35798	6823	1639	1113	778	659	570	1550	24,2
	1990	114393	5122	58154	34133	10031	3216	1291	475	489	441	1041	24,6
	2000	83002	2446	37524	28595	7363	2902	1546	860	508	264	994	25,2
	2010	91119	820	23592	41873	14711	4745	1917	1173	892	580	816	27,2
	2020	58456	127	7482	24961	12563	5495	2865	1729	1084	763	1387	29,2
	2025	**51263**	**65**	**4762**	**18953**	**11673**	**5711**	**3441**	**2266**	**1531**	**1003**	**1858**	**30,6**
			NA 1000 MĘŻCZYZN W WIEKU 15 LAT I WIĘCEJ PER 1000 MALES AGED 15 AND MORE										
O G Ó Ł E M ... **T O T A L**	1980	23,8	6,0	96,3	52,4	14,3	6,8	4,5	3,5	3,0	2,9	2,8	.
	1990	18,6	8,5	98,6	51,2	13,6	5,2	3,8	2,9	2,6	3,2	2,7	.
	2000	14,1	3,2	53,0	52,1	15,6	6,1	3,2	2,4	2,3	2,0	1,9	.
	2010	14,6	1,0	30,3	62,4	28,0	10,7	5,2	3,2	2,3	1,8	1,4	.
	2020	9,4	0,3	13,3	43,0	23,8	10,5	6,0	4,3	3,2	2,2	1,3	.
	2025	**8,7**	**0,1**	**9,2**	**40,8**	**26,2**	**12,3**	**7,0**	**4,9**	**4,2**	**3,0**	**1,6**	**.**
Miasta ..... Urban areas	1980	24,7	6,5	95,9	50,6	14,5	7,8	5,6	4,6	4,0	3,9	4,0	.
	1990	17,2	8,6	96,8	46,4	12,3	6,0	4,3	3,7	3,3	3,2	2,7	.
	2000	13,9	2,9	48,5	53,4	16,5	6,6	3,6	2,9	2,8	2,6	2,6	.
	2010	14,5	0,7	24,4	60,1	29,8	12,2	6,2	3,9	2,8	2,1	1,7	.
	2020	9,5	0,2	10,6	39,0	24,9	11,7	6,8	5,2	4,1	2,7	1,6	.
	2025	**9,4**	**0,2**	**8,8**	**41,0**	**28,5**	**14,0**	**8,0**	**5,7**	**5,0**	**3,8**	**1,9**	**.**
Wieś ..... Rural areas	1980	22,4	5,4	96,8	55,4	13,9	5,0	2,8	1,8	1,6	1,6	1,6	.
	1990	19,3	8,4	100,8	57,3	15,7	5,7	2,9	1,6	1,4	1,2	0,7	.
	2000	14,5	3,7	60,2	50,0	14,3	5,4	2,6	1,6	1,3	1,0	0,9	.
	2010	14,8	1,4	38,7	65,9	24,8	8,6	3,8	2,2	1,6	1,2	0,7	.
	2020	9,3	0,3	16,7	48,8	22,1	8,7	4,7	3,1	2,2	1,5	0,9	.
	2025	**7,8**	**0,1**	**9,6**	**40,7**	**22,8**	**9,8**	**5,4**	**3,8**	**3,1**	**2,1**	**1,1**	**.**

TABL. 4 (28). **NOWOŻEŃCY WEDŁUG WIEKU (dok.)**
BRIDEGROOMS AND BRIDES BY AGE (cont.)

WYSZCZEGÓLNIENIE SPECIFICATION		Ogółem Total	W wieku At age										Wiek środkowy Median age
			19 lat i mniej under 20	20—24	25—29	30—34	35—39	40—44	45—49	50—54	55—59	60 lat i więcej 60 and more	
			KOBIETY FEMALES										
O G Ó Ł E M ... **T O T A L**	1980	307373	54116	175354	45851	12843	4326	3450	3126	2554	1987	3766	22,8
	1990	255369	56195	130718	34148	13792	7530	4475	2396	2140	1682	2293	22,2
	2000	211150	25668	111275	45851	9904	4582	3806	3448	2583	1344	2689	23,6
	2010	228337	9007	79746	89646	26972	9150	3927	2964	2711	1978	2236	26,0
	2020	145045	1365	29302	56258	25351	12567	7342	4895	2992	1869	3104	28,5
	2025	**133211**	**773**	**18700**	**46720**	**26006**	**13876**	**9130**	**6691**	**4675**	**2652**	**3988**	**30,1**
Miasta ..... Urban areas	1980	187333	26882	104862	31921	9513	3361	2638	2372	1804	1431	2549	23,2
	1990	140976	27132	69468	20306	8942	5261	3383	1879	1680	1247	1678	22,7
	2000	128148	12542	63932	30943	6660	3203	2877	2733	2100	1087	2071	24,1
	2010	137218	3291	39717	58771	18841	6335	2793	2145	2019	1530	1776	26,7
	2020	86589	583	12717	33023	17265	8653	5091	3422	2124	1356	2355	29,5
	2025	**83888**	**418**	**8982**	**28054**	**17910**	**9549**	**6332**	**4559**	**3259**	**1852**	**2973**	**31,0**
Wieś ..... Rural areas	1980	120040	27234	70492	13930	3330	965	812	754	750	556	1217	22,3
	1990	114393	29063	61250	13842	4850	2269	1092	517	460	435	615	21,7
	2000	83002	13126	47343	14908	3244	1379	929	715	483	257	618	22,8
	2010	91119	5716	40029	30875	8131	2815	1134	819	692	448	460	25,0
	2020	58456	782	16585	23235	8086	3914	2251	1473	868	513	749	27,0
	2025	**49323**	**355**	**9718**	**18666**	**8096**	**4327**	**2798**	**2132**	**1416**	**800**	**1015**	**28,5**
			NA 1000 KOBIET W WIEKU 15 LAT I WIĘCEJ PER 1000 FEMALES AGED 15 AND MORE										
O G Ó Ł E M ... **T O T A L**	1980	21,9	40,1	107,6	27,8	9,4	4,6	3,2	2,8	2,3	2,0	1,3	.
	1990	17,2	40,4	108,5	25,9	8,5	4,7	3,3	2,7	2,1	1,6	0,7	.
	2000	13,0	15,6	71,0	33,3	8,3	3,5	2,4	2,2	2,0	1,6	0,7	.
	2010	13,4	7,4	56,1	55,6	17,6	6,8	3,3	2,4	1,8	1,3	0,5	.
	2020	8,6	1,6	30,3	46,9	18,1	7,9	4,9	3,7	2,6	1,6	0,6	.
	2025	**8,0**	**0,8**	**21,7**	**48,3**	**21,7**	**9,9**	**5,8**	**4,5**	**3,6**	**2,4**	**0,7**	**.**
Miasta ..... Urban areas	1980	22,0	34,9	101,7	29,0	10,3	5,5	3,9	3,6	2,8	2,6	1,7	.
	1990	15,1	33,3	99,8	25,0	8,2	4,6	3,6	3,1	2,6	2,0	0,9	.
	2000	12,3	12,5	65,4	36,4	9,0	3,9	2,7	2,5	2,3	1,9	0,9	.
	2010	12,8	4,9	46,7	57,8	19,2	7,7	3,9	2,7	2,0	1,5	0,6	.
	2020	8,3	1,3	22,7	45,1	19,9	8,8	5,5	4,4	3,2	1,9	0,6	.
	2025	**8,2**	**0,8**	**19,7**	**49,0**	**24,1**	**11,2**	**6,6**	**5,0**	**4,2**	**2,8**	**0,8**	**.**
Wieś ..... Rural areas	1980	21,7	47,2	117,6	25,3	7,5	3,0	2,1	1,7	1,6	1,3	0,9	.
	1990	21,8	50,3	120,5	27,3	9,1	4,8	2,7	1,8	1,3	1,1	0,4	.
	2000	14,2	20,5	80,4	28,2	7,2	2,9	1,8	1,5	1,2	0,9	0,4	.
	2010	14,5	10,5	70,0	51,8	14,7	5,5	2,4	1,7	1,3	1,0	0,3	.
	2020	9,2	2,0	40,8	49,8	15,1	6,5	3,9	2,8	1,9	1,1	0,4	.
	2025	**7,7**	**0,8**	**23,9**	**47,3**	**17,8**	**7,9**	**4,5**	**3,6**	**2,7**	**1,7**	**0,5**	**.**

TABL. 5 (29). **NOWOŻEŃCY, KTÓRZY W 2025 R. ZAWARLI ZWIĄZEK MAŁŻEŃSKI W POLSCE WEDŁUG WIEKU I MIEJSCA ZAMIESZKANIA PRZED ŚLUBEM**
BRIDEGROOMS AND BRIDES WHO MARRIED IN POLAND BY AGE AND PLACE OF RESIDENCE BEFORE MARRIAGE IN 2025

WIEK NOWOŻEŃCÓW AGE OF BRIDEGROOMS AND BRIDES	Mężczyźni Males					Kobiety Females				
	ogółem total	Polska Poland			zagranica abroad	ogółem total	Polska Poland			zagranica abroad
		razem total	miasta urban areas	wieś rural areas			razem total	miasta urban areas	wieś rural areas	
	OGÓŁEM TOTAL									
OGÓŁEM[a] TOTAL[a]	**134314**	**132805**	**83625**	**49180**	**1509**	**134314**	**133108**	**83899**	**49209**	**1206**
19 lat i mniej Under 20	155	154	89	65	1	778	772	428	344	6
16	—	—	—	—	—	14	14	11	3	—
17	—	—	—	—	—	39	39	21	18	—
18	42	42	23	19	—	212	210	115	95	2
19	113	112	66	46	1	513	509	281	228	4
20—24	8262	8219	4107	4112	43	18751	18689	8971	9718	62
w tym 20 of which 20	286	284	169	115	2	929	924	469	455	5
25—29	41046	40772	23002	17770	274	46964	46697	27804	18893	267
30—34	32547	32211	20882	11329	336	26301	25979	17870	8109	322
35—39	17886	17603	11997	5606	283	14054	13856	9597	4259	198
40—44	11399	11211	7724	3487	188	9260	9123	6406	2717	137
45—49	7595	7443	5116	2327	152	6783	6687	4648	2039	96
50—54	5443	5348	3680	1668	95	4731	4667	3306	1361	64
55—59	3297	3232	2242	990	65	2682	2652	1875	777	30
60—64	2447	2407	1650	757	40	1700	1683	1217	466	17
65—69	2262	2241	1645	596	21	1256	1250	949	301	6
70—74	1142	1136	828	308	6	716	715	540	175	1
75—79	530	527	412	115	3	267	267	226	41	—
80—84	221	220	184	36	1	53	53	47	6	—
85 lat i więcej 85 and more	82	81	67	14	1	18	18	15	3	—

a Włączono 1103 przypadki, w których dla obojga małżonków stałym miejscem zamieszkania przed ślubem była zagranica.

a Including 1103 cases for which both spouses before contracting their marriage resided permanently abroad.

TABL. 5 (29). **NOWOŻEŃCY, KTÓRZY W 2025 R. ZAWARLI ZWIĄZEK MAŁŻEŃSKI W POLSCE WEDŁUG WIEKU I MIEJSCA ZAMIESZKANIA PRZED ŚLUBEM (cd.)**
BRIDEGROOMS AND BRIDES WHO MARRIED IN POLAND BY AGE AND PLACE OF RESIDENCE BEFORE MARRIAGE IN 2025 (cont.)

WIEK NOWOŻEŃCÓW AGE OF BRIDEGROOMS AND BRIDES	Mężczyźni Males					Kobiety Females				
	ogółem total	Polska Poland			zagranica abroad	ogółem total	Polska Poland			zagranica abroad
		razem total	miasta urban areas	wieś rural areas			razem total	miasta urban areas	wieś rural areas	
	MAŁŻEŃSTWA CYWILNE CIVIL MARRIAGES									
R A Z E M[a] ..... **T O T A L**[a]	**77522**	**76325**	**53936**	**22389**	**1197**	**77522**	**76534**	**54413**	**22121**	**988**
19 lat i mniej ..... Under 20	129	128	80	48	1	654	649	377	272	5
16	—	—	—	—	—	14	14	11	3	—
17	—	—	—	—	—	38	38	21	17	—
18	39	39	21	18	—	192	190	108	82	2
19	90	89	59	30	1	410	407	237	170	3
20—24	3613	3582	2205	1377	31	7508	7463	4640	2823	45
w tym 20 ..... of which 20	213	211	134	77	2	624	619	360	259	5
25—29	15203	15017	10491	4526	186	18582	18397	13216	5181	185
30—34	16575	16350	11885	4465	225	15697	15442	11360	4082	255
35—39	11958	11731	8431	3300	227	10481	10321	7375	2946	160
40—44	9145	8985	6306	2679	160	7962	7833	5601	2232	129
45—49	6783	6638	4624	2014	145	6210	6117	4302	1815	93
50—54	5041	4948	3437	1511	93	4394	4332	3098	1234	62
55—59	3038	2979	2093	886	59	2467	2437	1752	685	30
60—64	2234	2195	1535	660	39	1530	1513	1114	399	17
65—69	2050	2030	1525	505	20	1111	1105	848	257	6
70—74	1023	1017	746	271	6	626	625	475	150	1
75—79	471	468	365	103	3	237	237	199	38	—
80—84	190	189	157	32	1	47	47	41	6	—
85 lat i więcej ..... 85 and more	69	68	56	12	1	16	16	15	1	—

a Włączono 905 przypadków, w których dla obojga małżonków stałym miejscem zamieszkania przed ślubem była zagranica.

a Including 905 cases for which both spouses before contracting their marriage resided permanently abroad.

TABL. 5 (29). **NOWOŻEŃCY, KTÓRZY W 2025 R. ZAWARLI ZWIĄZEK MAŁŻEŃSKI W POLSCE WEDŁUG WIEKU I MIEJSCA ZAMIESZKANIA PRZED ŚLUBEM (dok.)**
BRIDEGROOMS AND BRIDES WHO MARRIED IN POLAND BY AGE AND PLACE OF RESIDENCE BEFORE MARRIAGE IN 2025 (cont.)

WIEK NOWOŻEŃCÓW AGE OF BRIDEGROOMS AND BRIDES	Mężczyźni Males					Kobiety Females				
	ogółem total	Polska Poland			zagranica abroad	ogółem total	Polska Poland			zagranica abroad
		razem total	miasta urban areas	wieś rural areas			razem total	miasta urban areas	wieś rural areas	
MAŁŻEŃSTWA WYZNANIOWE[a] RELIGIOUS MARRIAGES[a]										
R A Z E M[b] **T O T A L**[b]	**56792**	**56480**	**29689**	**26791**	**312**	**56792**	**56574**	**29486**	**27088**	**218**
19 lat i mniej Under 20	26	26	9	17	—	124	123	51	72	1
16	—	—	—	—	—	—	—	—	—	—
17	—	—	—	—	—	1	1	—	1	—
18	3	3	2	1	—	20	20	7	13	—
19	23	23	7	16	—	103	102	44	58	1
20—24	4649	4637	1902	2735	12	11243	11226	4331	6895	17
w tym 20 of which 20	73	73	35	38	—	305	305	109	196	—
25—29	25843	25755	12511	13244	88	28382	28300	14588	13712	82
30—34	15972	15861	8997	6864	111	10604	10537	6510	4027	67
35—39	5928	5872	3566	2306	56	3573	3535	2222	1313	38
40—44	2254	2226	1418	808	28	1298	1290	805	485	8
45—49	812	805	492	313	7	573	570	346	224	3
50—54	402	400	243	157	2	337	335	208	127	2
55—59	259	253	149	104	6	215	215	123	92	—
60—64	213	212	115	97	1	170	170	103	67	—
65—69	212	211	120	91	1	145	145	101	44	—
70—74	119	119	82	37	—	90	90	65	25	—
75—79	59	59	47	12	—	30	30	27	3	—
80—84	31	31	27	4	—	6	6	6	—	—
85 lat i więcej 85 and more	13	13	11	2	—	2	2	—	2	—

a Ze skutkami cywilnymi. b Włączono 213 przypadków, w których dla obojga małżonków stałym miejscem zamieszkania przed ślubem była zagranica.

a With civil law consequences. b Including 213 cases for which both spouses before contracting their marriage resided permanently abroad.

TABL. 6 (30). **NOWOŻEŃCY W 2025 R. WEDŁUG WIEKU I WOJEWÓDZTW**
BRIDEGROOMS AND BRIDES BY AGE AND VOIVODSHIPS IN 2025

PŁEĆ SEX WOJEWÓDZTWA VOIVODSHIPS	Ogółem Total	W wieku At age										Wiek środkowy nowożeńców[a] Median age of bridegrooms and brides[a]
		19 lat i mniej under 20	20—24	25—29	30—34	35—39	40—44	45—49	50—54	55—59	60 lat i więcej 60 and more	
OGÓŁEM TOTAL												
Mężczyźni Males	**133211**	**154**	**8238**	**40851**	**32307**	**17674**	**11259**	**7468**	**5370**	**3254**	**6636**	**32,4**
Dolnośląskie	10766	11	461	2733	2606	1568	1090	737	528	326	706	34,0
Kujawsko-pomorskie	6722	14	405	1901	1542	912	594	426	339	202	387	33,1
Lubelskie	6416	5	496	2347	1563	719	463	279	208	123	213	30,9
Lubuskie	3365	3	177	746	779	479	380	282	190	104	225	34,8
Łódzkie	8163	6	439	2579	1985	1049	686	472	323	196	428	32,3
Małopolskie	13407	21	1057	4738	3575	1588	905	517	349	223	434	31,0
Mazowieckie	20735	19	1141	6474	5210	2834	1674	1118	833	455	977	32,3
Opolskie	2798	7	169	840	659	379	224	171	110	91	148	32,7
Podkarpackie	6531	8	471	2555	1647	760	391	238	162	99	200	30,5
Podlaskie	3633	4	267	1262	882	493	252	172	101	69	131	31,3
Pomorskie	9439	9	672	2749	2195	1260	864	539	413	257	481	32,7
Śląskie	15084	17	971	4373	3430	2005	1314	934	679	464	897	32,8
Świętokrzyskie	3391	2	196	1239	866	381	235	155	93	69	155	31,3
Warmińsko-mazurskie	4454	8	273	1115	1027	660	453	290	232	125	271	33,8
Wielkopolskie	12576	12	802	3895	3068	1718	1115	665	477	274	550	32,3
Zachodniopomorskie	5731	8	241	1305	1273	869	619	473	333	177	433	35,2
Kobiety Females	**133211**	**773**	**18700**	**46720**	**26006**	**13876**	**9130**	**6691**	**4675**	**2652**	**3988**	**30,1**
Dolnośląskie	10766	64	1108	3331	2270	1294	866	660	470	272	431	31,6
Kujawsko-pomorskie	6722	33	932	2232	1237	713	484	411	275	164	241	30,5
Lubelskie	6416	40	1120	2577	1155	546	342	250	178	91	117	28,7
Lubuskie	3365	25	364	959	646	434	298	253	180	78	128	32,3
Łódzkie	8163	40	1003	2999	1571	813	584	413	311	155	274	30,1
Małopolskie	13407	72	2343	5190	2743	1172	695	461	304	182	245	28,9
Mazowieckie	20735	88	2579	7476	4381	2212	1447	966	655	347	584	30,2
Opolskie	2798	19	421	930	509	299	191	161	114	69	85	30,2
Podkarpackie	6531	31	1263	2736	1073	541	331	209	145	91	111	28,2
Podlaskie	3633	31	609	1410	652	357	185	151	103	60	75	29,0
Pomorskie	9439	61	1428	3049	1891	1019	692	465	337	213	284	30,4
Śląskie	15084	103	2079	4972	2810	1589	1098	841	650	372	570	30,5
Świętokrzyskie	3391	18	533	1389	595	271	195	152	81	64	93	28,6
Warmińsko-mazurskie	4454	30	579	1403	851	511	342	261	198	110	169	31,1
Wielkopolskie	12576	84	1727	4518	2483	1366	840	614	399	228	317	29,9
Zachodniopomorskie	5731	34	612	1549	1139	739	540	423	275	156	264	32,7

a Mediana wieku (wiek środkowy) nowożeńców jest parametrem wyznaczającym granicę wieku, którą połowa nowożeńców już przekroczyła, a druga połowa jeszcze nie osiągnęła.

a Median age of bridegrooms and brides is a parameter determining the exact age, which half of bridegrooms and brides has already exceeded and second half has not reached yet.

TABL. 6 (30). **NOWOŻEŃCY W 2025 R. WEDŁUG WIEKU I WOJEWÓDZTW (cd.)**
BRIDEGROOMS AND BRIDES BY AGE AND VOIVODSHIPS IN 2025 (cont.)

PŁEĆ SEX WOJEWÓDZTWA VOIVODSHIPS	Ogółem Total	W wieku At age										Wiek środkowy nowożeńców[a] Median age of bridegrooms and brides[a]
		19 lat i mniej under 20	20—24	25—29	30—34	35—39	40—44	45—49	50—54	55—59	60 lat i więcej 60 and more	
MIASTA URBAN AREAS												
Mężczyźni Males	**83888**	**89**	**4119**	**23048**	**20944**	**12043**	**7756**	**5134**	**3696**	**2258**	**4801**	**33,2**
Dolnośląskie	7793	8	298	1990	1954	1130	778	510	385	222	518	33,9
Kujawsko-pomorskie	4138	10	218	1084	961	590	394	259	226	125	271	33,7
Lubelskie	3170	2	203	1080	769	383	270	162	108	69	124	31,7
Lubuskie	2303	3	104	496	550	325	266	197	136	76	150	35,0
Łódzkie	5380	5	218	1514	1336	756	487	349	236	151	328	33,3
Małopolskie	7255	10	381	2184	2117	1003	604	313	216	145	282	32,2
Mazowieckie	14250	10	603	3959	3776	2155	1249	825	608	319	746	33,1
Opolskie	1519	4	81	382	351	208	157	111	64	63	98	34,1
Podkarpackie	2671	2	143	857	686	382	204	136	100	49	112	32,1
Podlaskie	2159	—	135	680	532	336	166	114	70	42	84	32,1
Pomorskie	6110	4	329	1666	1510	869	580	359	272	182	339	33,2
Śląskie	11815	13	676	3178	2711	1656	1094	775	573	392	747	33,5
Świętokrzyskie	1521	1	75	456	393	186	124	95	51	38	102	32,6
Warmińsko-mazurskie	2695	5	149	632	618	425	283	180	138	81	184	34,5
Wielkopolskie	7089	7	359	1996	1777	1017	673	407	290	177	386	33,1
Zachodniopomorskie	4020	5	147	894	903	622	427	342	223	127	330	35,4
Kobiety Females	**83888**	**418**	**8982**	**28054**	**17910**	**9549**	**6332**	**4559**	**3259**	**1852**	**2973**	**31,0**
Dolnośląskie	7793	42	738	2446	1713	926	614	463	339	187	325	31,6
Kujawsko-pomorskie	4138	23	481	1325	807	462	306	272	180	106	176	31,2
Lubelskie	3170	19	466	1193	634	304	198	128	98	61	69	29,5
Lubuskie	2303	17	219	656	455	305	211	162	126	60	92	32,5
Łódzkie	5380	18	493	1829	1162	585	436	294	223	116	224	31,1
Małopolskie	7255	26	797	2669	1811	763	437	281	189	114	168	30,3
Mazowieckie	14250	49	1304	4915	3319	1676	1103	710	483	247	444	31,0
Opolskie	1519	13	175	448	294	182	129	96	85	39	58	31,6
Podkarpackie	2671	11	340	1048	500	286	177	112	83	47	67	29,6
Podlaskie	2159	14	278	818	434	238	128	98	61	40	50	29,8
Pomorskie	6110	23	700	1990	1363	676	473	302	224	150	209	31,0
Śląskie	11815	85	1394	3757	2299	1323	918	707	541	314	477	31,1
Świętokrzyskie	1521	5	155	602	293	132	101	87	46	37	63	30,0
Warmińsko-mazurskie	2695	16	292	833	525	347	214	163	119	69	117	31,6
Wielkopolskie	7089	38	760	2445	1499	818	509	379	260	152	229	30,8
Zachodniopomorskie	4020	19	390	1080	802	526	378	305	202	113	205	33,0

a Mediana wieku (wiek środkowy) nowożeńców jest parametrem wyznaczającym granicę wieku, którą połowa nowożeńców już przekroczyła, a druga połowa jeszcze nie osiągnęła.

a Median age of bridegrooms and brides is a parameter determining the exact age, which half of bridegrooms and brides has already exceeded and second half has not reached yet.

TABL. 6 (30). **NOWOŻEŃCY W 2025 R. WEDŁUG WIEKU I WOJEWÓDZTW (dok.)**
BRIDEGROOMS AND BRIDES BY AGE AND VOIVODSHIPS IN 2025 (cont.)

PŁEĆ SEX WOJEWÓDZTWA VOIVODSHIPS	Ogółem Total	W wieku At age										Wiek środkowy nowożeńców[a] Median age of bridegrooms and brides[a]
		19 lat i mniej under 20	20—24	25—29	30—34	35—39	40—44	45—49	50—54	55—59	60 lat i więcej 60 and more	
WIEŚ RURAL AREAS												
Mężczyźni Males	**49323**	**65**	**4119**	**17803**	**11363**	**5631**	**3503**	**2334**	**1674**	**996**	**1835**	**30,9**
Dolnośląskie	2973	3	163	743	652	438	312	227	143	104	188	34,3
Kujawsko-pomorskie	2584	4	187	817	581	322	200	167	113	77	116	32,1
Lubelskie	3246	3	293	1267	794	336	193	117	100	54	89	30,3
Lubuskie	1062	—	73	250	229	154	114	85	54	28	75	34,4
Łódzkie	2783	1	221	1065	649	293	199	123	87	45	100	30,6
Małopolskie	6152	11	676	2554	1458	585	301	204	133	78	152	29,6
Mazowieckie	6485	9	538	2515	1434	679	425	293	225	136	231	30,5
Opolskie	1279	3	88	458	308	171	67	60	46	28	50	31,4
Podkarpackie	3860	6	328	1698	961	378	187	102	62	50	88	29,7
Podlaskie	1474	4	132	582	350	157	86	58	31	27	47	30,2
Pomorskie	3329	5	343	1083	685	391	284	180	141	75	142	31,5
Śląskie	3269	4	295	1195	719	349	220	159	106	72	150	30,7
Świętokrzyskie	1870	1	121	783	473	195	111	60	42	31	53	30,3
Warmińsko-mazurskie	1759	3	124	483	409	235	170	110	94	44	87	33,1
Wielkopolskie	5487	5	443	1899	1291	701	442	258	187	97	164	31,2
Zachodniopomorskie	1711	3	94	411	370	247	192	131	110	50	103	34,6
Kobiety Females	**49323**	**355**	**9718**	**18666**	**8096**	**4327**	**2798**	**2132**	**1416**	**800**	**1015**	**28,5**
Dolnośląskie	2973	22	370	885	557	368	252	197	131	85	106	31,6
Kujawsko-pomorskie	2584	10	451	907	430	251	178	139	95	58	65	29,5
Lubelskie	3246	21	654	1384	521	242	144	122	80	30	48	28,0
Lubuskie	1062	8	145	303	191	129	87	91	54	18	36	31,9
Łódzkie	2783	22	510	1170	409	228	148	119	88	39	50	28,2
Małopolskie	6152	46	1546	2521	932	409	258	180	115	68	77	27,3
Mazowieckie	6485	39	1275	2561	1062	536	344	256	172	100	140	28,3
Opolskie	1279	6	246	482	215	117	62	65	29	30	27	28,5
Podkarpackie	3860	20	923	1688	573	255	154	97	62	44	44	27,4
Podlaskie	1474	17	331	592	218	119	57	53	42	20	25	27,9
Pomorskie	3329	38	728	1059	528	343	219	163	113	63	75	29,0
Śląskie	3269	18	685	1215	511	266	180	134	109	58	93	28,4
Świętokrzyskie	1870	13	378	787	302	139	94	65	35	27	30	27,8
Warmińsko-mazurskie	1759	14	287	570	326	164	128	98	79	41	52	30,1
Wielkopolskie	5487	46	967	2073	984	548	331	235	139	76	88	28,9
Zachodniopomorskie	1711	15	222	469	337	213	162	118	73	43	59	31,9

a Mediana wieku (wiek środkowy) nowożeńców jest parametrem wyznaczającym granicę wieku, którą połowa nowożeńców już przekroczyła, a druga połowa jeszcze nie osiągnęła.

a Median age of bridegrooms and brides is a parameter determining the exact age, which half of bridegrooms and brides has already exceeded and second half has not reached yet.

TABL. 7 (31). **NOWOŻEŃCY W 2025 R. WEDŁUG WIEKU I WOJEWÓDZTW NA 1000 LUDNOŚCI W WIEKU 15 LAT I WIĘCEJ DANEJ PŁCI I GRUPY WIEKU**

BRIDEGROOMS AND BRIDES BY AGE AND VOIVODSHIPS PER 1000 POPULATION AGED 15 AND MORE OF EACH SEX AND AGE GROUP IN 2025

WYSZCZEGÓLNIENIE SPECIFICATION		Ogółem Total	W wieku At age									
			19 lat i mniej under 20	20—24	25—29	30—34	35—39	40—44	45—49	50—54	55—59	60 lat i więcej 60 and more
		OGÓŁEM TOTAL										
Mężczyźni Males	1990	18,7	8,5	98,8	51,3	13,7	5,9	3,8	3,0	2,6	2,4	1,9
	2000	14,1	3,2	53,0	52,1	15,6	6,1	3,2	2,4	2,3	2,0	1,9
	2010	14,8	1,0	30,2	62,1	28,5	10,9	5,2	3,2	2,3	1,8	1,4
	2020	9,4	0,3	13,3	43,0	23,8	10,5	6,0	4,3	3,2	2,2	1,3
	2025	**8,7**	**0,1**	**9,2**	**40,8**	**26,2**	**12,3**	**7,0**	**4,9**	**4,2**	**3,0**	**1,6**
Dolnośląskie		9,2	0,1	7,4	36,4	26,8	13,8	8,3	6,1	5,4	4,3	2,2
Kujawsko-pomorskie		8,3	0,2	8,3	36,0	24,5	12,4	7,0	5,4	4,9	3,5	1,7
Lubelskie		7,8	0,1	9,7	42,3	24,7	9,9	5,6	3,6	3,0	2,1	0,9
Lubuskie		8,4	0,1	7,7	30,0	26,4	13,2	8,8	6,9	5,5	3,8	2,0
Łódzkie		8,6	0,1	8,0	42,8	27,4	12,6	7,0	5,0	4,0	2,9	1,5
Małopolskie		9,6	0,2	12,4	47,8	28,5	11,6	6,3	3,9	3,1	2,3	1,2
Mazowieckie		9,4	0,1	8,8	44,4	27,9	13,0	7,0	4,9	4,5	3,1	1,7
Opolskie		7,3	0,3	8,1	36,3	23,2	10,8	5,7	4,5	3,3	3,0	1,3
Podkarpackie		7,7	0,1	8,7	43,5	24,0	9,5	4,5	2,9	2,3	1,6	0,9
Podlaskie		7,8	0,1	9,6	40,4	23,3	11,3	5,3	4,0	2,6	2,0	1,0
Pomorskie		9,9	0,1	11,6	42,1	26,3	13,4	8,6	5,8	5,2	4,0	1,9
Śląskie		8,6	0,2	10,2	41,8	26,2	12,5	7,1	5,3	4,5	3,6	1,8
Świętokrzyskie		7,0	0,1	6,9	40,7	24,6	9,2	4,9	3,3	2,3	2,0	1,1
Warmińsko-mazurskie		8,0	0,2	7,9	31,0	24,1	13,0	7,7	5,3	5,0	3,1	1,7
Wielkopolskie		8,9	0,1	9,3	40,2	25,9	12,7	7,4	4,7	4,0	2,9	1,5
Zachodniopomorskie		8,5	0,2	6,3	31,8	25,0	14,4	8,7	7,0	5,8	3,8	2,2
Kobiety Females	1990	17,2	40,5	108,8	26,0	8,6	4,7	3,3	2,7	2,1	1,6	0,7
	2000	13,0	15,6	71,0	33,3	8,3	3,5	2,4	2,2	2,0	1,6	0,7
	2010	13,5	7,4	56,0	55,4	17,9	6,9	3,4	2,4	1,8	1,3	0,5
	2020	8,6	1,6	30,3	46,9	18,1	7,9	4,9	3,7	2,6	1,6	0,6
	2025	**8,0**	**0,8**	**21,7**	**48,3**	**21,7**	**9,9**	**5,8**	**4,5**	**3,6**	**2,4**	**0,7**
Dolnośląskie		8,3	0,9	18,5	44,5	23,4	11,5	6,8	5,6	4,8	3,4	0,9
Kujawsko-pomorskie		7,6	0,6	20,0	44,5	20,4	10,0	5,9	5,2	3,9	2,7	0,8
Lubelskie		7,2	0,7	22,9	50,3	20,2	8,0	4,3	3,3	2,6	1,5	0,4
Lubuskie		7,8	0,9	16,4	41,3	23,1	12,3	7,0	6,3	5,3	2,8	0,8
Łódzkie		7,6	0,7	19,3	52,6	22,8	10,1	6,2	4,4	3,7	2,1	0,7
Małopolskie		8,9	0,8	28,5	52,7	22,1	8,7	4,8	3,5	2,6	1,8	0,5
Mazowieckie		8,4	0,6	20,8	51,6	22,7	10,0	5,9	4,2	3,4	2,3	0,7
Opolskie		6,7	0,9	21,2	41,8	18,6	8,6	4,9	4,3	3,4	2,2	0,6
Podkarpackie		7,2	0,6	24,6	50,2	16,8	7,1	3,9	2,6	2,0	1,4	0,4
Podlaskie		7,2	1,1	22,9	48,7	19,1	8,7	4,1	3,6	2,7	1,6	0,4
Pomorskie		9,1	0,9	25,4	46,1	22,6	11,0	6,9	5,0	4,3	3,3	0,9
Śląskie		7,8	0,9	22,5	49,4	22,3	10,2	6,1	4,8	4,3	2,7	0,8
Świętokrzyskie		6,5	0,6	19,8	50,1	18,9	7,1	4,2	3,4	2,0	1,8	0,5
Warmińsko-mazurskie		7,5	0,8	17,7	42,0	21,9	10,7	6,1	4,9	4,3	2,6	0,8
Wielkopolskie		8,2	0,9	21,1	48,0	21,4	10,3	5,7	4,4	3,3	2,3	0,6
Zachodniopomorskie		7,9	0,8	16,8	39,5	23,3	12,7	7,8	6,3	4,8	3,3	1,0

TABL. 7 (31). **NOWOŻEŃCY W 2025 R. WEDŁUG WIEKU I WOJEWÓDZTW NA 1000 LUDNOŚCI W WIEKU 15 LAT I WIĘCEJ DANEJ PŁCI I GRUPY WIEKU (cd.)**

BRIDEGROOMS AND BRIDES BY AGE AND VOIVODSHIPS PER 1000 POPULATION AGED 15 AND MORE OF EACH SEX AND AGE GROUP IN 2025 (cont.)

WYSZCZEGÓLNIENIE SPECIFICATION		Ogółem Total	W wieku At age									
			19 lat i mniej under 20	20—24	25—29	30—34	35—39	40—44	45—49	50—54	55—59	60 lat i więcej 60 and more
			MIASTA URBAN AREAS									
Mężczyźni Males	1990	16,9	7,9	90,3	44,7	12,2	5,9	4,3	3,7	3,3	3,2	2,7
	2000	13,9	2,9	48,5	53,4	16,5	6,6	3,6	2,9	2,8	2,6	2,6
	2010	14,7	0,7	25,1	60,9	30,1	12,1	6,2	4,0	2,8	2,2	1,7
	2020	9,5	0,2	10,6	39,0	24,9	11,7	6,8	5,2	4,1	2,7	1,6
	2025	**9,4**	**0,2**	**8,8**	**41,0**	**28,5**	**14,0**	**8,0**	**5,7**	**5,0**	**3,8**	**1,9**
Dolnośląskie		10,0	0,2	7,9	39,2	28,7	14,6	9,0	6,5	6,2	4,6	2,3
Kujawsko-pomorskie		8,9	0,3	8,9	37,6	26,8	13,9	8,1	5,7	5,8	4,0	2,0
Lubelskie		8,6	0,1	10,3	46,3	27,2	11,3	6,9	4,5	3,6	2,7	1,1
Lubuskie		9,2	0,2	7,9	32,8	29,5	14,2	9,6	7,5	6,5	4,6	2,0
Łódzkie		9,3	0,1	7,2	43,2	30,2	14,7	8,0	6,0	4,8	3,9	1,9
Małopolskie		11,0	0,3	11,3	48,8	33,3	14,5	8,5	5,0	4,2	3,4	1,6
Mazowieckie		10,2	0,1	8,1	43,8	30,3	14,7	7,9	5,6	5,2	3,7	2,1
Opolskie		7,6	0,3	8,0	33,0	23,9	11,4	7,5	5,5	3,8	4,2	1,6
Podkarpackie		7,8	0,1	7,7	41,8	25,8	11,4	5,5	4,0	3,6	2,2	1,1
Podlaskie		7,8	—	9,3	37,9	23,2	12,2	5,6	4,4	3,2	2,2	1,1
Pomorskie		10,3	0,1	10,3	42,5	28,4	14,9	9,3	6,2	5,6	4,7	2,0
Śląskie		8,9	0,2	9,8	41,3	27,3	13,7	7,7	5,8	5,1	4,1	1,9
Świętokrzyskie		7,1	0,1	6,8	38,3	27,4	10,3	5,6	4,5	2,9	2,6	1,5
Warmińsko-mazurskie		8,4	0,2	8,6	32,4	25,6	14,3	8,2	5,7	5,3	3,7	2,0
Wielkopolskie		9,6	0,1	8,8	39,4	28,1	14,4	8,7	5,6	4,8	3,7	1,9
Zachodniopomorskie		8,9	0,2	6,4	34,1	26,6	15,3	8,8	7,5	5,9	4,2	2,4
Kobiety Females	1990	14,9	30,6	94,3	24,7	8,2	4,6	3,6	3,1	2,6	2,0	0,9
	2000	12,3	12,5	65,4	36,4	9,0	3,9	2,7	2,5	2,3	1,9	0,9
	2010	12,9	5,1	48,9	58,5	19,2	7,7	4,0	2,8	2,0	1,5	0,6
	2020	8,3	1,3	22,7	45,1	19,9	8,8	5,5	4,4	3,2	1,9	0,6
	2025	**8,2**	**0,8**	**19,7**	**49,0**	**24,1**	**11,2**	**6,6**	**5,0**	**4,2**	**2,8**	**0,8**
Dolnośląskie		8,7	1,0	19,9	46,5	24,9	12,2	7,2	5,9	5,3	3,6	1,0
Kujawsko-pomorskie		7,7	0,8	20,5	46,2	22,6	11,1	6,3	5,9	4,4	2,9	0,9
Lubelskie		7,3	0,8	24,4	51,0	22,9	9,2	5,2	3,5	3,0	2,1	0,4
Lubuskie		8,1	1,0	16,9	44,6	25,4	13,6	7,7	6,2	5,8	3,3	0,9
Łódzkie		7,8	0,5	17,0	52,8	26,6	11,5	7,3	4,9	4,3	2,6	0,8
Małopolskie		9,6	0,7	24,2	55,7	27,1	11,0	6,1	4,3	3,5	2,5	0,6
Mazowieckie		8,7	0,6	18,1	51,4	24,4	10,9	6,7	4,5	3,9	2,6	0,8
Opolskie		6,7	1,1	17,8	39,3	20,5	10,1	6,2	4,7	4,8	2,5	0,7
Podkarpackie		6,9	0,5	19,2	52,7	19,1	8,9	4,8	3,3	2,9	1,9	0,5
Podlaskie		6,9	0,8	19,8	46,4	19,7	9,1	4,5	3,7	2,6	1,8	0,4
Pomorskie		9,1	0,6	22,3	47,6	25,0	11,6	7,5	5,1	4,5	3,7	0,9
Śląskie		8,0	1,1	20,8	49,8	23,9	11,2	6,6	5,3	4,7	3,1	0,8
Świętokrzyskie		6,2	0,4	14,8	53,0	21,9	7,7	4,7	4,1	2,5	2,2	0,6
Warmińsko-mazurskie		7,4	0,8	17,8	43,2	22,8	12,1	6,3	5,1	4,4	2,8	0,8
Wielkopolskie		8,4	0,8	19,4	47,3	23,7	11,9	6,5	5,1	4,1	2,8	0,7
Zachodniopomorskie		7,9	0,7	17,4	41,2	23,7	13,3	8,0	6,6	5,2	3,5	1,1

TABL. 7 (31). **NOWOŻEŃCY W 2025 R. WEDŁUG WIEKU I WOJEWÓDZTW NA 1000 LUDNOŚCI W WIEKU 15 LAT I WIĘCEJ DANEJ PŁCI I GRUPY WIEKU (dok.)**
BRIDEGROOMS AND BRIDES BY AGE AND VOIVODSHIPS PER 1000 POPULATION AGED 15 AND MORE OF EACH SEX AND AGE GROUP IN 2025 (cont.)

WYSZCZEGÓLNIENIE SPECIFICATION	Ogółem Total	W wieku At age									
		19 lat i mniej under 20	20—24	25—29	30—34	35—39	40—44	45—49	50—54	55—59	60 lat i więcej 60 and more
		WIEŚ RURAL AREAS									
Mężczyźni Males 1990	21,6	9,6	110,8	60,6	16,1	5,8	3,0	1,6	1,4	1,2	1,0
2000	14,5	3,7	60,2	50,0	14,3	5,4	2,6	1,6	1,3	1,0	0,9
2010	14,8	1,4	36,9	63,9	25,6	9,0	3,9	2,3	1,6	1,2	0,7
2020	9,3	0,3	16,7	48,8	22,1	8,7	4,7	3,1	2,2	1,5	0,9
2025	**7,8**	**0,1**	**9,6**	**40,7**	**22,8**	**9,8**	**5,4**	**3,8**	**3,1**	**2,1**	**1,1**
Dolnośląskie	7,5	0,1	6,7	30,6	22,3	11,9	7,1	5,4	4,0	3,8	1,9
Kujawsko-pomorskie	7,4	0,1	7,7	34,0	21,4	10,3	5,6	4,9	3,7	2,9	1,3
Lubelskie	7,2	0,1	9,3	39,5	22,7	8,6	4,4	2,8	2,6	1,6	0,7
Lubuskie	7,2	—	7,5	25,7	21,0	11,6	7,3	5,7	4,1	2,6	1,9
Łódzkie	7,5	—	9,0	42,3	22,9	9,3	5,4	3,4	2,7	1,6	1,0
Małopolskie	8,4	0,2	13,1	46,9	23,6	8,6	4,1	2,9	2,2	1,4	0,8
Mazowieckie	8,1	0,1	9,7	45,4	23,1	9,6	5,3	3,7	3,2	2,3	1,1
Opolskie	6,9	0,3	8,2	39,6	22,5	10,1	3,6	3,4	2,8	1,8	1,0
Podkarpackie	7,6	0,2	9,2	44,5	22,9	8,1	3,8	2,2	1,4	1,3	0,7
Podlaskie	7,8	0,3	10,0	43,7	23,5	9,6	4,8	3,4	1,9	1,7	0,9
Pomorskie	9,2	0,2	13,2	41,5	22,6	11,0	7,5	5,1	4,6	2,9	1,7
Śląskie	7,6	0,1	11,2	43,3	22,9	9,0	5,0	3,7	2,8	2,2	1,3
Świętokrzyskie	6,9	0,1	7,0	42,3	22,7	8,4	4,2	2,3	1,8	1,5	0,7
Warmińsko-mazurskie	7,4	0,2	7,1	29,2	22,1	11,1	7,0	4,8	4,6	2,4	1,4
Wielkopolskie	8,2	0,1	9,7	41,1	23,4	10,8	6,1	3,8	3,2	2,1	1,0
Zachodniopomorskie	7,7	0,2	6,1	27,8	21,7	12,7	8,4	5,9	5,6	3,0	1,7
Kobiety Females 1990	21,2	57,9	131,7	28,0	9,2	4,8	2,7	1,8	1,3	1,1	0,4
2000	14,2	20,5	80,4	28,2	7,2	2,9	1,8	1,5	1,2	0,9	0,4
2010	14,5	10,2	65,5	50,4	15,3	5,6	2,5	1,7	1,4	1,0	0,3
2020	9,2	2,0	40,8	49,8	15,1	6,5	3,9	2,8	1,9	1,1	0,4
2025	**7,7**	**0,8**	**23,9**	**47,3**	**17,8**	**7,9**	**4,5**	**3,6**	**2,7**	**1,7**	**0,5**
Dolnośląskie	7,4	0,8	16,1	39,9	19,8	10,2	5,9	5,0	3,9	3,2	0,9
Kujawsko-pomorskie	7,3	0,4	19,5	42,2	17,2	8,4	5,2	4,3	3,2	2,3	0,6
Lubelskie	7,1	0,7	22,0	49,6	17,6	6,9	3,5	3,1	2,2	0,9	0,3
Lubuskie	7,2	0,8	15,7	35,5	18,9	10,1	5,9	6,5	4,4	1,8	0,8
Łódzkie	7,3	0,9	22,1	52,3	16,3	7,7	4,2	3,5	2,7	1,4	0,4
Małopolskie	8,2	0,9	31,4	50,0	16,2	6,2	3,6	2,7	1,9	1,2	0,3
Mazowieckie	7,9	0,7	24,3	52,1	18,7	7,9	4,4	3,4	2,6	1,7	0,6
Opolskie	6,7	0,6	24,6	44,5	16,4	6,9	3,4	3,8	1,8	2,0	0,4
Podkarpackie	7,4	0,6	27,4	48,8	15,2	5,9	3,3	2,1	1,5	1,1	0,3
Podlaskie	7,9	1,5	26,3	52,3	18,1	8,1	3,5	3,4	2,8	1,4	0,4
Pomorskie	9,2	1,3	29,2	43,4	18,1	9,9	6,0	4,9	3,9	2,6	0,8
Śląskie	7,2	0,6	27,2	48,2	17,1	7,0	4,2	3,2	2,9	1,7	0,6
Świętokrzyskie	6,8	0,8	22,9	48,0	16,7	6,6	3,8	2,7	1,6	1,4	0,3
Warmińsko-mazurskie	7,5	0,9	17,6	40,3	20,7	8,5	5,8	4,7	4,1	2,4	0,7
Wielkopolskie	8,0	0,9	22,6	48,8	18,8	8,6	4,7	3,6	2,5	1,6	0,5
Zachodniopomorskie	7,8	1,0	15,8	36,2	22,6	11,6	7,4	5,7	3,9	2,7	0,9

TABL. 8 (32). **MAŁŻEŃSTWA ZAWARTE W 2025 R. WEDŁUG WIEKU NOWOŻEŃCÓW**
MARRIAGES CONTRACTED IN 2025 BY AGE OF BRIDEGROOMS AND BRIDES

MĘŻCZYŹNI W WIEKU MALES AT AGE	Ogółem Total	Kobiety w wieku Females at age											
		19 lat i mniej under 20					20—24	25—29	30—34	35—39	40—44	45—49	50 lat i więcej 50 and more
		razem total	16	17	18	19							
		OGÓŁEM TOTAL											
OGÓŁEM TOTAL	**133211**	**773**	**14**	**39**	**210**	**510**	**18700**	**46720**	**26006**	**13876**	**9130**	**6691**	**11315**
19 lat i mniej .... Under 20	154	75	4	8	32	31	71	3	2	2	1	—	—
18	42	23	2	4	12	5	19	—	—	—	—	—	—
19	112	52	2	4	20	26	52	3	2	2	1	—	—
20—24	8238	406	8	18	111	269	6060	1582	132	42	11	2	3
w tym 20 ..... of which 20	285	103	5	5	28	65	165	9	6	2	—	—	—
25—29	40851	195	1	9	49	136	10082	27362	2693	391	93	30	5
30—34	32307	70	1	4	14	51	1921	14089	13360	2224	476	118	49
35—39	17674	19	—	—	3	16	384	2787	7002	5505	1455	406	116
40—49	18727	6	—	—	—	6	160	822	2536	5011	5591	3308	1293
50 lat i więcej ... 50 and more	15260	2	—	—	1	1	22	75	281	701	1503	2827	9849
Miasta ..... Urban areas	**83888**	**418**	**11**	**23**	**115**	**269**	**8982**	**28054**	**17910**	**9549**	**6332**	**4559**	**8084**
19 lat i mniej .... Under 20	89	48	3	3	19	23	34	2	2	2	1	—	—
18	23	11	1	1	5	4	12	—	—	—	—	—	—
19	66	37	2	2	14	19	22	2	2	2	1	—	—
20—24	4119	217	7	12	60	138	2946	829	87	30	6	2	2
w tym 20 ..... of which 20	169	56	5	3	13	35	98	8	6	1	—	—	—
25—29	23048	102	—	6	25	71	4692	16115	1797	255	66	18	3
30—34	20944	30	1	2	8	19	951	8691	9274	1542	340	76	40
35—39	12043	14	—	—	2	12	226	1808	4813	3790	1013	293	86
40—49	12890	5	—	—	—	5	114	558	1748	3456	3867	2249	893
50 lat i więcej ... 50 and more	10755	2	—	—	1	1	19	51	189	474	1039	1921	7060
Wieś ..... Rural areas	**49323**	**355**	**3**	**16**	**95**	**241**	**9718**	**18666**	**8096**	**4327**	**2798**	**2132**	**3231**
19 lat i mniej .... Under 20	65	27	1	5	13	8	37	1	—	—	—	—	—
18	19	12	1	3	7	1	7	—	—	—	—	—	—
19	46	15	—	2	6	7	30	1	—	—	—	—	—
20—24	4119	189	1	6	51	131	3114	753	45	12	5	—	1
w tym 20 ..... of which 20	116	47	—	2	15	30	67	1	—	1	—	—	—
25—29	17803	93	1	3	24	65	5390	11247	896	136	27	12	2
30—34	11363	40	—	2	6	32	970	5398	4086	682	136	42	9
35—39	5631	5	—	—	1	4	158	979	2189	1715	442	113	30
40—49	5837	1	—	—	—	1	46	264	788	1555	1724	1059	400
50 lat i więcej ... 50 and more	4505	—	—	—	—	—	3	24	92	227	464	906	2789

TABL. 8 (32). **MAŁŻEŃSTWA ZAWARTE W 2025 R. WEDŁUG WIEKU NOWOŻEŃCÓW (cd.)**
MARRIAGES CONTRACTED IN 2025 BY AGE OF BRIDEGROOMS AND BRIDES (cont.)

MĘŻCZYŹNI W WIEKU MALES AT AGE	Ogółem Total	Kobiety w wieku Females at age											
		19 lat i mniej under 20					20—24	25—29	30—34	35—39	40—44	45—49	50 lat i więcej 50 and more
		razem total	16	17	18	19							
	MAŁŻEŃSTWA CYWILNE CIVIL MARRIAGES												
R A Z E M TOTAL	**76617**	**649**	**14**	**38**	**190**	**407**	**7473**	**18414**	**15464**	**10335**	**7839**	**6121**	**10322**
19 lat i mniej Under 20	128	66	4	8	29	25	54	3	2	2	1	—	—
18	39	22	2	4	11	5	17	—	—	—	—	—	—
19	89	44	2	4	18	20	37	3	2	2	1	—	—
20—24	3596	342	8	17	100	217	2489	616	95	38	11	2	3
w tym 20 of which 20	212	86	5	5	26	50	111	7	6	2	—	—	—
25—29	15062	155	1	9	44	101	3621	9486	1403	277	85	30	5
30—34	16408	60	1	4	13	42	897	6031	7366	1491	404	113	46
35—39	11785	18	—	—	3	15	249	1589	4377	3888	1189	367	108
40—49	15681	6	—	—	—	6	141	619	1965	3981	4783	2985	1201
50 lat i więcej 50 and more	13957	2	—	—	1	1	22	70	256	658	1366	2624	8959
Miasta Urban areas	**54137**	**367**	**11**	**22**	**107**	**227**	**4646**	**13197**	**11350**	**7349**	**5527**	**4222**	**7479**
19 lat i mniej Under 20	80	45	3	3	18	21	28	2	2	2	1	—	—
18	21	11	1	1	5	4	10	—	—	—	—	—	—
19	59	34	2	2	13	17	18	2	2	2	1	—	—
20—24	2213	188	7	11	56	114	1509	413	66	27	6	2	2
w tym 20 of which 20	134	46	5	3	11	27	74	7	6	1	—	—	—
25—29	10519	86	—	6	22	58	2268	6867	1031	183	63	18	3
30—34	11924	28	1	2	8	17	558	4311	5529	1092	295	72	39
35—39	8470	13	—	—	2	11	160	1124	3170	2808	845	271	79
40—49	10971	5	—	—	—	5	104	432	1381	2793	3353	2060	843
50 lat i więcej 50 and more	9960	2	—	—	1	1	19	48	171	444	964	1799	6513
Wieś Rural areas	**22480**	**282**	**3**	**16**	**83**	**180**	**2827**	**5217**	**4114**	**2986**	**2312**	**1899**	**2843**
19 lat i mniej Under 20	48	21	1	5	11	4	26	1	—	—	—	—	—
18	18	11	1	3	6	1	7	—	—	—	—	—	—
19	30	10	—	2	5	3	19	1	—	—	—	—	—
20—24	1383	154	1	6	44	103	980	203	29	11	5	—	1
w tym 20 of which 20	78	40	—	2	15	23	37	—	—	1	—	—	—
25—29	4543	69	1	3	22	43	1353	2619	372	94	22	12	2
30—34	4484	32	—	2	5	25	339	1720	1837	399	109	41	7
35—39	3315	5	—	—	1	4	89	465	1207	1080	344	96	29
40—49	4710	1	—	—	—	1	37	187	584	1188	1430	925	358
50 lat i więcej 50 and more	3997	—	—	—	—	—	3	22	85	214	402	825	2446

TABL. 8 (32). **MAŁŻEŃSTWA ZAWARTE W 2025 R. WEDŁUG WIEKU NOWOŻEŃCÓW (dok.)**
MARRIAGES CONTRACTED IN 2025 BY AGE OF BRIDEGROOMS AND BRIDES (cont.)

MĘŻCZYŹNI W WIEKU MALES AT AGE	Ogółem Total	Kobiety w wieku Females at age											
		19 lat i mniej under 20					20—24	25—29	30—34	35—39	40—44	45—49	50 lat i więcej 50 and more
		razem total	16	17	18	19							
MAŁŻEŃSTWA WYZNANIOWE[a] RELIGIOUS MARRIAGES[a]													
R A Z E M ..... TOTAL	**56594**	**124**	**—**	**1**	**20**	**103**	**11227**	**28306**	**10542**	**3541**	**1291**	**570**	**993**
19 lat i mniej .... Under 20	26	9	—	—	3	6	17	—	—	—	—	—	—
18	3	1	—	—	1	—	2	—	—	—	—	—	—
19	23	8	—	—	2	6	15	—	—	—	—	—	—
20—24	4642	64	—	1	11	52	3571	966	37	4	—	—	—
w tym 20 ..... of which 20	73	17	—	—	2	15	54	2	—	—	—	—	—
25—29	25789	40	—	—	5	35	6461	17876	1290	114	8	—	—
30—34	15899	10	—	—	1	9	1024	8058	5994	733	72	5	3
35—39	5889	1	—	—	—	1	135	1198	2625	1617	266	39	8
40—49	3046	—	—	—	—	—	19	203	571	1030	808	323	92
50 lat i więcej ... 50 and more	1303	—	—	—	—	—	—	5	25	43	137	203	890
Miasta ..... Urban areas	**29751**	**51**	**—**	**1**	**8**	**42**	**4336**	**14857**	**6560**	**2200**	**805**	**337**	**605**
19 lat i mniej .... Under 20	9	3	—	—	1	2	6	—	—	—	—	—	—
18	2	—	—	—	—	—	2	—	—	—	—	—	—
19	7	3	—	—	1	2	4	—	—	—	—	—	—
20—24	1906	29	—	1	4	24	1437	416	21	3	—	—	—
w tym 20 ..... of which 20	35	10	—	—	2	8	24	1	—	—	—	—	—
25—29	12529	16	—	—	3	13	2424	9248	766	72	3	—	—
30—34	9020	2	—	—	—	2	393	4380	3745	450	45	4	1
35—39	3573	1	—	—	—	1	66	684	1643	982	168	22	7
40—49	1919	—	—	—	—	—	10	126	367	663	514	189	50
50 lat i więcej ... 50 and more	795	—	—	—	—	—	—	3	18	30	75	122	547
Wieś ..... Rural areas	**26843**	**73**	**—**	**—**	**12**	**61**	**6891**	**13449**	**3982**	**1341**	**486**	**233**	**388**
19 lat i mniej .... Under 20	17	6	—	—	2	4	11	—	—	—	—	—	—
18	1	1	—	—	1	—	—	—	—	—	—	—	—
19	16	5	—	—	1	4	11	—	—	—	—	—	—
20—24	2736	35	—	—	7	28	2134	550	16	1	—	—	—
w tym 20 ..... of which 20	38	7	—	—	—	7	30	1	—	—	—	—	—
25—29	13260	24	—	—	2	22	4037	8628	524	42	5	—	—
30—34	6879	8	—	—	1	7	631	3678	2249	283	27	1	2
35—39	2316	—	—	—	—	—	69	514	982	635	98	17	1
40—49	1127	—	—	—	—	—	9	77	204	367	294	134	42
50 lat i więcej ... 50 and more	508	—	—	—	—	—	—	2	7	13	62	81	343

a Ze skutkami cywilnymi.
a With civil law consequences.

TABL. 9 (33). **MAŁŻEŃSTWA WYZNANIOWE**[a]
RELIGIOUS MARRIAGES[a]

WYSZCZEGÓLNIENIE SPECIFICATION		Ogółem Total	Miasta Urban areas	Wieś Rural areas
POLSKA POLAND	2000	151757	84885	66872
	2010	155509	86979	68530
	2020	77780	41269	36511
	2025	**56594**	**29751**	**26843**
Kościół Katolicki		55802	29199	26603
Polski Autokefaliczny Kościół Prawosławny		241	157	84
Kościół Ewangelicko-Augsburski		114	79	35
Kościół Ewangelicko-Reformowany		2	1	1
Kościół Ewangelicko-Metodystyczny		4	4	—
Kościół Chrześcijan Baptystów		27	22	5
Kościół Adwentystów Dnia Siódmego		17	12	5
Kościół Polskokatolicki		214	158	56
Związek Gmin Wyznaniowych Żydowskich		22	12	10
Kościół Starokatolicki Mariawitów		34	15	19
Kościół Zielonoświątkowy		117	92	25
Dolnośląskie		**2954**	**1992**	**962**
w tym: of which:				
Kościół Katolicki		2896	1947	949
Polski Autokefaliczny Kościół Prawosławny		12	10	2
Kościół Ewangelicko-Augsburski		5	4	1
Kościół Chrześcijan Baptystów		4	4	—
Kościół Polskokatolicki		10	8	2
Kościół Zielonoświątkowy		23	17	6
Kujawsko-pomorskie		**2608**	**1375**	**1233**
w tym: of which:				
Kościół Katolicki		2580	1356	1224
Kościół Zielonoświątkowy		5	4	1
Lubelskie		**3524**	**1549**	**1975**
w tym: of which:				
Kościół Katolicki		3501	1535	1966
Polski Autokefaliczny Kościół Prawosławny		13	8	5
Kościół Polskokatolicki		5	4	1
Kościół Zielonoświątkowy		4	2	2
Lubuskie		**884**	**569**	**315**
w tym: of which:				
Kościół Katolicki		876	565	311
Kościół Zielonoświątkowy		3	2	1

a W podziale według województw przedstawiono wyznania najczęściej występujące.
a In division by voivodships the most common religions have been presented.

TABL. 9 (33). **MAŁŻEŃSTWA WYZNANIOWE[a] (cd.)**
RELIGIOUS MARRIAGES[a] (cont.)

WYSZCZEGÓLNIENIE SPECIFICATION	Ogółem Total	Miasta Urban areas	Wieś Rural areas
Łódzkie	**3501**	**1822**	**1679**
w tym: of which:			
Kościół Katolicki	3453	1791	1662
Polski Autokefaliczny Kościół Prawosławny	21	15	6
Kościół Starokatolicki Mariawitów	14	6	8
Kościół Zielonoświątkowy	5	3	2
Małopolskie	**7468**	**3319**	**4149**
w tym: of which:			
Kościół Katolicki	7422	3287	4135
Polski Autokefaliczny Kościół Prawosławny	8	6	2
Kościół Ewangelicko-Augsburski	5	4	1
Kościół Polskokatolicki	21	13	8
Kościół Zielonoświątkowy	10	8	2
Mazowieckie	**9242**	**5439**	**3803**
w tym: of which:			
Kościół Katolicki	9136	5356	3780
Polski Autokefaliczny Kościół Prawosławny	29	23	6
Kościół Ewangelicko-Augsburski	7	6	1
Kościół Polskokatolicki	37	31	6
Kościół Starokatolicki Mariawitów	12	4	8
Kościół Zielonoświątkowy	11	10	1
Opolskie	**1186**	**470**	**716**
w tym: of which:			
Kościół Katolicki	1180	466	714
Kościół Zielonoświątkowy	3	2	1
Podkarpackie	**4035**	**1331**	**2704**
w tym: of which:			
Kościół Katolicki	4029	1330	2699
Kościół Polskokatolicki	2	1	1
Związek Gmin Wyznaniowych Żydowskich	2	—	2
Podlaskie	**2100**	**1148**	**952**
w tym: of which:			
Kościół Katolicki	1937	1048	889
Polski Autokefaliczny Kościół Prawosławny	152	94	58
Związek Gmin Wyznaniowych Żydowskich	3	2	1

a W podziale według województw przedstawiono wyznania najczęściej występujące.
a In division by voivodships the most common religions have been presented.

TABL. 9 (33). **MAŁŻEŃSTWA WYZNANIOWE[a] (dok.)**
RELIGIOUS MARRIAGES[a] (cont.)

WYSZCZEGÓLNIENIE SPECIFICATION	Ogółem Total	Miasta Urban areas	Wieś Rural areas
Pomorskie	**3448**	**1896**	**1552**
w tym: of which:			
Kościół Katolicki	3375	1838	1537
Kościół Chrześcijan Baptystów	5	4	1
Kościół Polskokatolicki	40	32	8
Kościół Zielonoświątkowy	13	13	—
Śląskie	**5476**	**3811**	**1665**
w tym: of which:			
Kościół Katolicki	5352	3717	1635
Kościół Ewangelicko-Augsburski	75	54	21
Kościół Chrześcijan Baptystów	2	2	—
Kościół Adwentystów Dnia Siódmego	2	2	—
Kościół Polskokatolicki	18	16	2
Kościół Zielonoświątkowy	19	16	3
Świętokrzyskie	**1820**	**695**	**1125**
w tym: of which:			
Kościół Katolicki	1810	689	1121
Kościół Polskokatolicki	5	3	2
Warmińsko-mazurskie	**1659**	**920**	**739**
w tym: of which:			
Kościół Katolicki	1630	904	726
Polski Autokefaliczny Kościół Prawosławny	7	3	4
Kościół Ewangelicko-Augsburski	5	1	4
Kościół Polskokatolicki	4	3	1
Kościół Zielonoświątkowy	9	6	3
Wielkopolskie	**5174**	**2455**	**2719**
w tym: of which:			
Kościół Katolicki	5132	2429	2703
Polski Autokefaliczny Kościół Prawosławny	3	3	—
Kościół Chrześcijan Baptystów	4	3	1
Kościół Ewangelicko-Augsburski	5	3	2
Kościół Polskokatolicki	22	12	10
Kościół Zielonoświątkowy	3	1	2
Zachodniopomorskie	**1515**	**960**	**555**
w tym: of which:			
Kościół Katolicki	1493	941	552
Polski Autokefaliczny Kościół Prawosławny	2	2	—
Kościół Polskokatolicki	11	9	2
Kościół Zielonoświątkowy	6	6	—

a W podziale według województw przedstawiono wyznania najczęściej występujące.
a In division by voivodships the most common religions have been presented.

TABL. 10 (34). **MAŁŻEŃSTWA ZAWARTE W 2025 R. WEDŁUG PŁCI I POPRZEDNIEGO STANU CYWILNEGO**
MARRIAGES BY SEX AND PREVIOUS MARITAL LAW STATUS OF BRIDEGROOMS AND BRIDES

Lp. No	KOBIETY FEMALES	ogółem total				miasta	
		ogółem total	kawalerowie single	wdowcy widowers	rozwiedzeni divorced	razem total	kawalerowie single
							O G Ó Ł E M
1	**O G Ó Ł E M T O T A L**	**133211**	**107390**	**2389**	**23432**	**83625**	**65761**
2	Miasta Urban areas	83899	65900	1680	16319	75591	58588
3	Wieś Rural areas	49209	41416	707	7086	7971	7131
4	Zagranica Abroad	103	74	2	27	63	42
5	**Panny Single**	**106513**	**97172**	**432**	**8909**	**65688**	**59177**
6	Miasta Urban areas	65653	59127	306	6220	58485	52328
7	Wieś Rural areas	40777	37975	125	2677	7153	6808
8	Zagranica Abroad	83	70	1	12	50	41
9	**Wdowy Widows**	**3244**	**931**	**720**	**1593**	**2055**	**527**
10	Miasta Urban areas	2063	542	475	1046	1893	480
11	Wieś Rural areas	1181	389	245	547	162	47
12	Zagranica Abroad	—	—	—	—	—	—
13	**Rozwiedzione Divorced**	**23454**	**9287**	**1237**	**12930**	**15882**	**6057**
14	Miasta Urban areas	16183	6231	899	9053	15213	5780
15	Wieś Rural areas	7251	3052	337	3862	656	276
16	Zagranica Abroad	20	4	1	15	13	1
							MAŁŻEŃSTWA CYWILNE
17	**R A Z E M T O T A L**	**76617**	**52647**	**1724**	**22246**	**53936**	**37246**
18	Miasta Urban areas	54413	37583	1252	15578	51062	35107
19	Wieś Rural areas	22121	15009	470	6642	2819	2104
20	Zagranica Abroad	83	55	2	26	55	35
21	**Panny Single**	**52094**	**43752**	**250**	**8092**	**37234**	**31359**
22	Miasta Urban areas	37461	31553	183	5725	35071	29473
23	Wieś Rural areas	14570	12148	66	2356	2121	1852
24	Zagranica Abroad	63	51	1	11	42	34
25	**Wdowy Widows**	**2542**	**628**	**420**	**1494**	**1694**	**401**
26	Miasta Urban areas	1701	414	299	988	1590	380
27	Wieś Rural areas	841	214	121	506	104	21
28	Zagranica Abroad	—	—	—	—	—	—
29	**Rozwiedzione Divorced**	**21981**	**8267**	**1054**	**12660**	**15008**	**5486**
30	Miasta Urban areas	15251	5616	770	8865	14401	5254
31	Wieś Rural areas	6710	2647	283	3780	594	231
32	Zagranica Abroad	20	4	1	15	13	1
							MAŁŻEŃSTWA WYZNANIOWE (ze skutkami cywilnymi)
33	**R A Z E M T O T A L**	**56594**	**54743**	**665**	**1186**	**29689**	**28515**
34	Miasta Urban areas	29486	28317	428	741	24529	23481
35	Wieś Rural areas	27088	26407	237	444	5152	5027
36	Zagranica Abroad	20	19	—	1	8	7
37	**Panny Single**	**54419**	**53420**	**182**	**817**	**28454**	**27818**
38	Miasta Urban areas	28192	27574	123	495	23414	22855
39	Wieś Rural areas	26207	25827	59	321	5032	4956
40	Zagranica Abroad	20	19	—	1	8	7
41	**Wdowy Widows**	**702**	**303**	**300**	**99**	**361**	**126**
42	Miasta Urban areas	362	128	176	58	303	100
43	Wieś Rural areas	340	175	124	41	58	26
44	Zagranica Abroad	—	—	—	—	—	—
45	**Rozwiedzione Divorced**	**1473**	**1020**	**183**	**270**	**874**	**571**
46	Miasta Urban areas	932	615	129	188	812	526
47	Wieś Rural areas	541	405	54	82	62	45
48	Zagranica Abroad	—	—	—	—	—	—

PRAWNEGO NOWOŻEŃCÓW
CONTRACTED IN 2025

Mężczyźni Males										Lp. No
urban areas		wieś rural areas				zagranica abroad				
wdowcy widowers	rozwiedzeni divorced	razem total	kawalerowie single	wdowcy widowers	rozwiedzeni divorced	razem total	kawalerowie single	wdowcy widowers	rozwiedzeni divorced	
T O T A L										
1647	**16217**	**49180**	**41307**	**737**	**7136**	**406**	**322**	**5**	**79**	1
1525	15478	8045	7104	152	789	263	208	3	52	2
121	719	41095	34171	584	6340	143	114	2	27	3
1	20	40	32	1	7	—	—	—	—	4
293	**6218**	**40499**	**37703**	**139**	**2657**	**326**	**292**	**—**	**34**	5
271	5886	6959	6612	35	312	209	187	—	22	6
22	323	33507	31062	103	2342	117	105	—	12	7
—	9	33	29	1	3	—	—	—	—	8
487	**1041**	**1175**	**402**	**231**	**542**	**14**	**2**	**2**	**10**	9
437	976	162	60	38	64	8	2	—	6	10
50	65	1013	342	193	478	6	—	2	4	11
—	—	—	—	—	—	—	—	—	—	12
867	**8958**	**7506**	**3202**	**367**	**3937**	**66**	**28**	**3**	**35**	13
817	8616	924	432	79	413	46	19	3	24	14
49	331	6575	2767	288	3520	20	9	—	11	15
1	11	7	3	—	4	—	—	—	—	16
CIVIL MARRIAGES										
1236	**15454**	**22389**	**15188**	**484**	**6717**	**292**	**213**	**4**	**75**	17
1161	14794	3150	2327	89	734	201	149	2	50	18
74	641	19211	12841	394	5976	91	64	2	25	19
1	19	28	20	1	7	—	—	—	—	20
180	**5695**	**14644**	**12207**	**70**	**2367**	**216**	**186**	**—**	**30**	21
170	5428	2241	1951	13	277	149	129	—	20	22
10	259	12382	10239	56	2087	67	57	—	10	23
—	8	21	17	1	3	—	—	—	—	24
308	**985**	**834**	**225**	**110**	**499**	**14**	**2**	**2**	**10**	25
283	927	103	32	16	55	8	2	—	6	26
25	58	731	193	94	444	6	—	2	4	27
—	—	—	—	—	—	—	—	—	—	28
748	**8774**	**6911**	**2756**	**304**	**3851**	**62**	**25**	**2**	**35**	29
708	8439	806	344	60	402	44	18	2	24	30
39	324	6098	2409	244	3445	18	7	—	11	31
1	11	7	3	—	4	—	—	—	—	32
RELIGIOUS MARRIAGES (with civil law consequences)										
411	**763**	**26791**	**26119**	**253**	**419**	**114**	**109**	**1**	**4**	33
364	684	4895	4777	63	55	62	59	1	2	34
47	78	21884	21330	190	364	52	50	—	2	35
—	1	12	12	—	—	—	—	—	—	36
113	**523**	**25855**	**25496**	**69**	**290**	**110**	**106**	**—**	**4**	37
101	458	4718	4661	22	35	60	58	—	2	38
12	64	21125	20823	47	255	50	48	—	2	39
—	1	12	12	—	—	—	—	—	—	40
179	**56**	**341**	**177**	**121**	**43**	**—**	**—**	**—**	**—**	41
154	49	59	28	22	9	—	—	—	—	42
25	7	282	149	99	34	—	—	—	—	43
—	—	—	—	—	—	—	—	—	—	44
119	**184**	**595**	**446**	**63**	**86**	**4**	**3**	**1**	**—**	45
109	177	118	88	19	11	2	1	1	—	46
10	7	477	358	44	75	2	2	—	—	47
—	—	—	—	—	—	—	—	—	—	48

TABL. 11 (35). **MAŁŻEŃSTWA ZAWARTE W 2025 R. WEDŁUG PŁCI, WIEKU I POPRZEDNIEGO STANU CYWILNEGO NOWOŻEŃCÓW**
MARRIAGES CONTRACTED IN 2025 BY SEX, AGE AND PREVIOUS MARITAL STATUS OF BRIDEGROOMS AND BRIDES

MĘŻCZYŹNI W WIEKU MALES AT AGE	Ogółem Total	Kobiety w wieku Females at age									
		19 lat i mniej under 20			20—24	25—29	30—34	35—39	40—49	50—59	60 lat i więcej 60 and more
		razem total	16—17	18—19							
Kawaler z panną **Single male with single female**	**97172**	**750**	**53**	**697**	**18286**	**44614**	**21159**	**7633**	**4075**	**547**	**108**
19 lat i mniej Under 20	152	75	12	63	71	3	1	1	1	—	—
18	42	23	6	17	19	—	—	—	—	—	—
19	110	52	6	46	52	3	1	1	1	—	—
20—24	8132	405	26	379	6048	1559	98	22	—	—	—
w tym 20 of which 20	282	103	10	93	165	9	4	1	—	—	—
25—29	39873	188	10	178	9999	27028	2383	240	34	1	—
30—34	28845	67	5	62	1805	13352	11965	1439	206	11	—
35—39	12229	10	—	10	289	2255	5387	3598	679	11	—
40—49	6765	4	—	4	72	404	1272	2240	2636	133	4
50—59	943	1	—	1	2	12	51	86	490	287	14
60 lat i więcej 60 and more	233	—	—	—	—	1	2	7	29	104	90
Kawaler z wdową **Single male with widow**	**931**	**—**	**—**	**—**	**2**	**16**	**85**	**129**	**275**	**222**	**202**
19 lat i mniej Under 20	—	—	—	—	—	—	—	—	—	—	—
20—24	1	—	—	—	—	—	—	1	—	—	—
25—29	31	—	—	—	1	6	14	3	7	—	—
30—34	97	—	—	—	—	7	32	27	26	4	1
35—39	127	—	—	—	1	2	24	42	44	12	2
40—49	297	—	—	—	—	—	14	52	149	61	21
50—59	193	—	—	—	—	1	1	4	45	96	46
60 lat i więcej 60 and more	185	—	—	—	—	—	—	—	4	49	132
Kawaler z rozwiedzioną **Single male with divorced female**	**9287**	**—**	**—**	**—**	**58**	**679**	**1779**	**2263**	**3072**	**1053**	**383**
19 lat i mniej Under 20	2	—	—	—	—	—	1	1	—	—	—
20—24	99	—	—	—	9	22	33	19	13	3	—
25—29	730	—	—	—	24	230	260	137	75	4	—
30—34	1938	—	—	—	15	301	753	552	291	24	2
35—39	2195	—	—	—	7	81	529	851	661	64	2
40—49	2988	—	—	—	3	41	195	650	1640	418	41
50—59	956	—	—	—	—	4	8	50	361	438	95
60 lat i więcej 60 and more	379	—	—	—	—	—	—	3	31	102	243

TABL. 11 (35). **MAŁŻEŃSTWA ZAWARTE W 2025 R. WEDŁUG PŁCI, WIEKU I POPRZEDNIEGO STANU CYWILNEGO NOWOŻEŃCÓW (cd.)**
MARRIAGES CONTRACTED IN 2025 BY SEX, AGE AND PREVIOUS MARITAL STATUS OF BRIDEGROOMS AND BRIDES (cont.)

MĘŻCZYŹNI W WIEKU MALES AT AGE	Ogółem Total	Kobiety w wieku Females at age									
		19 lat i mniej under 20			20—24	25—29	30—34	35—39	40—49	50—59	60 lat i więcej 60 and more
		razem total	16—17	18—19							
Wdowiec z panną ... **Widower with single female**	**432**	**—**	**—**	**—**	**4**	**27**	**57**	**63**	**121**	**95**	**65**
19 lat i mniej ... Under 20	—	—	—	—	—	—	—	—	—	—	—
20—24 ...	—	—	—	—	—	—	—	—	—	—	—
25—29 ...	2	—	—	—	—	2	—	—	—	—	—
30—34 ...	14	—	—	—	—	6	6	2	—	—	—
35—39 ...	38	—	—	—	2	4	19	12	1	—	—
40—49 ...	103	—	—	—	2	13	21	31	36	—	—
50—59 ...	105	—	—	—	—	1	9	15	53	26	1
60 lat i więcej ... 60 and more	170	—	—	—	—	1	2	3	31	69	64
Wdowiec z wdową ... **Widower with widow**	**720**	**—**	**—**	**—**	**—**	**—**	**2**	**6**	**65**	**167**	**480**
19 lat i mniej ... Under 20	—	—	—	—	—	—	—	—	—	—	—
20—24 ...	—	—	—	—	—	—	—	—	—	—	—
25—29 ...	—	—	—	—	—	—	—	—	—	—	—
30—34 ...	1	—	—	—	—	—	1	—	—	—	—
35—39 ...	2	—	—	—	—	—	1	—	1	—	—
40—49 ...	28	—	—	—	—	—	—	5	21	2	—
50—59 ...	85	—	—	—	—	—	—	1	26	51	7
60 lat i więcej ... 60 and more	604	—	—	—	—	—	—	—	17	114	473
Wdowiec z rozwiedzioną ... **Widower with divorced female**	**1237**	**—**	**—**	**—**	**—**	**1**	**28**	**37**	**274**	**444**	**453**
19 lat i mniej ... Under 20	—	—	—	—	—	—	—	—	—	—	—
20—24 ...	—	—	—	—	—	—	—	—	—	—	—
25—29 ...	1	—	—	—	—	—	—	—	1	—	—
30—34 ...	6	—	—	—	—	—	1	4	1	—	—
35—39 ...	19	—	—	—	—	—	9	3	7	—	—
40—49 ...	143	—	—	—	—	1	13	15	97	17	—
50—59 ...	288	—	—	—	—	—	5	10	107	151	15
60 lat i więcej ... 60 and more	780	—	—	—	—	—	—	5	61	276	438

TABL. 11 (35). **MAŁŻEŃSTWA ZAWARTE W 2025 R. WEDŁUG PŁCI, WIEKU I POPRZEDNIEGO STANU CYWILNEGO NOWOŻEŃCÓW (dok.)**
MARRIAGES CONTRACTED IN 2025 BY SEX, AGE AND PREVIOUS MARITAL STATUS OF BRIDEGROOMS AND BRIDES (cont.)

MĘŻCZYŹNI W WIEKU MALES AT AGE	Ogółem Total	Kobiety w wieku Females at age									
		19 lat i mniej under 20			20—24	25—29	30—34	35—39	40—49	50—59	60 lat i więcej 60 and more
		razem total	16—17	18—19							
Rozwiedziony z panną ..... **Divorced male with single female**	**8909**	**23**	**—**	**23**	**333**	**1165**	**2052**	**1918**	**2439**	**763**	**216**
19 lat i mniej ..... Under 20	—	—	—	—	—	—	—	—	—	—	—
20—24	6	1	—	1	3	1	1	—	—	—	—
25—29	164	7	—	7	56	76	19	6	—	—	—
30—34	978	3	—	3	94	360	417	86	16	2	—
35—39	1813	9	—	9	79	371	715	504	133	2	—
40—49	3506	2	—	2	81	307	745	1035	1265	70	1
50—59	1598	1	—	1	14	40	129	235	804	357	18
60 lat i więcej ..... 60 and more	844	—	—	—	6	10	26	52	221	332	197
Rozwiedziony z wdową ..... **Divorced male with widow**	**1593**	**—**	**—**	**—**	**—**	**10**	**19**	**82**	**371**	**519**	**592**
19 lat i mniej ..... Under 20	—	—	—	—	—	—	—	—	—	—	—
20—24	—	—	—	—	—	—	—	—	—	—	—
25—29	1	—	—	—	—	1	—	—	—	—	—
30—34	19	—	—	—	—	1	6	5	5	2	—
35—39	60	—	—	—	—	5	6	24	23	2	—
40—49	301	—	—	—	—	2	5	43	196	48	7
50—59	482	—	—	—	—	—	1	9	121	292	59
60 lat i więcej ..... 60 and more	730	—	—	—	—	1	1	1	26	175	526
Rozwiedziony z rozwiedzioną ..... **Divorced male with divorced female**	**12930**	**—**	**—**	**—**	**17**	**208**	**825**	**1745**	**5129**	**3517**	**1489**
19 lat i mniej ..... Under 20	—	—	—	—	—	—	—	—	—	—	—
20—24	—	—	—	—	—	—	—	—	—	—	—
25—29	49	—	—	—	2	19	17	5	6	—	—
30—34	409	—	—	—	7	62	179	109	49	3	—
35—39	1191	—	—	—	6	69	312	471	312	20	1
40—49	4596	—	—	—	2	54	271	940	2859	458	12
50—59	3974	—	—	—	—	3	44	197	1653	1935	142
60 lat i więcej ..... 60 and more	2711	—	—	—	—	1	2	23	250	1101	1334

TABL. 12 (36). **NOWOŻEŃCY W MŁODYM WIEKU WEDŁUG WOJEWÓDZTWA ZAMIESZKANIA PRZED ŚLUBEM W 2025 R.**

BRIDEGROOMS AT THE AGE OF 18—20 AND BRIDES AT THE AGE OF 16—17 BY VOIVODSHIPS OF RESIDENCE BEFORE MARRIAGE IN 2025

WOJEWÓDZTWA VOIVODSHIPS	Mężczyźni Males				Kobiety Females		
	razem total	18 lat	19 lat	20 lat	razem total	16 lat	17 lat
OGÓŁEM TOTAL							
POLSKA POLAND	**439**	**42**	**112**	**285**	**53**	**14**	**39**
Dolnośląskie	32	4	7	21	4	3	1
Kujawsko-pomorskie	21	3	11	7	2	1	1
Lubelskie	22	2	3	17	2	—	2
Lubuskie	15	—	3	12	1	—	1
Łódzkie	13	2	4	7	1	—	1
Małopolskie	50	7	14	29	5	—	5
Mazowieckie	55	8	11	36	12	6	6
Opolskie	13	4	3	6	5	1	4
Podkarpackie	22	—	8	14	2	—	2
Podlaskie	16	—	4	12	2	—	2
Pomorskie	27	1	8	18	—	—	—
Śląskie	59	4	13	42	8	1	7
Świętokrzyskie	10	—	2	8	—	—	—
Warmińsko-mazurskie	17	1	7	9	2	—	2
Wielkopolskie	46	5	7	34	4	1	3
Zachodniopomorskie	21	1	7	13	3	1	2
MAŁŻEŃSTWA CYWILNE CIVIL MARRIAGES							
RAZEM TOTAL	**340**	**39**	**89**	**212**	**52**	**14**	**38**
Dolnośląskie	27	4	6	17	4	3	1
Kujawsko-pomorskie	14	3	7	4	2	1	1
Lubelskie	17	1	2	14	2	—	2
Lubuskie	15	—	3	12	1	—	1
Łódzkie	8	2	3	3	1	—	1
Małopolskie	36	6	9	21	5	—	5
Mazowieckie	43	7	10	26	12	6	6
Opolskie	11	4	2	5	5	1	4
Podkarpackie	15	—	6	9	2	—	2
Podlaskie	9	—	2	7	2	—	2
Pomorskie	21	1	7	13	—	—	—
Śląskie	46	4	12	30	8	1	7
Świętokrzyskie	8	—	2	6	—	—	—
Warmińsko-mazurskie	13	1	5	7	2	—	2
Wielkopolskie	39	5	6	28	4	1	3
Zachodniopomorskie	18	1	7	10	2	1	1
MAŁŻEŃSTWA WYZNANIOWE[a] RELIGIOUS MARRIAGES[a]							
RAZEM TOTAL	**99**	**3**	**23**	**73**	**1**	**—**	**1**
Dolnośląskie	5	—	1	4	—	—	—
Kujawsko-pomorskie	7	—	4	3	—	—	—
Lubelskie	5	1	1	3	—	—	—
Lubuskie	—	—	—	—	—	—	—
Łódzkie	5	—	1	4	—	—	—
Małopolskie	14	1	5	8	—	—	—
Mazowieckie	12	1	1	10	—	—	—
Opolskie	2	—	1	1	—	—	—
Podkarpackie	7	—	2	5	—	—	—
Podlaskie	7	—	2	5	—	—	—
Pomorskie	6	—	1	5	—	—	—
Śląskie	13	—	1	12	—	—	—
Świętokrzyskie	2	—	—	2	—	—	—
Warmińsko-mazurskie	4	—	2	2	—	—	—
Wielkopolskie	7	—	1	6	—	—	—
Zachodniopomorskie	3	—	—	3	1	—	1

a Ze skutkami cywilnymi.

a With civil law consequences.

TABL. 13 (37). **NOWOŻEŃCY[a] W 2025 R. WEDŁUG WIEKU, POPRZEDNIEGO STANU CYWILNEGO ORAZ ROKU ROZWIĄZANIA POPRZEDNIEGO MAŁŻEŃSTWA**
BRIDEGROOMS AND BRIDES[a] BY AGE, PREVIOUS MARITAL STATUS AND YEAR OF DISSOLUTION OF PREVIOUS MARRIAGE IN 2025

WYSZCZEGÓLNIENIE SPECIFICATION	Ogółem Total	Rok rozwiązania poprzedniego związku małżeńskiego Year of dissolution of previous marriage									
		2025	2024	2023	2022	2021	2020	2019	2018	2017	2016 r. i wcześniej 2016 and earlier
MĘŻCZYŹNI MALES											
O G Ó Ł E M[b] T O T A L[b]	**25821**	**785**	**1970**	**1964**	**1972**	**1882**	**1463**	**1574**	**1352**	**1249**	**10493**
20—24	6	1	2	—	—	1	—	—	—	—	—
25—29	217	20	43	35	28	32	12	5	7	5	—
30—34	1427	56	213	238	192	192	116	116	63	44	53
35—39	3123	116	303	358	366	352	251	262	217	205	489
40—44	4229	126	323	358	402	375	286	356	300	263	1241
45—49	4448	127	361	326	346	302	281	292	248	247	1766
50—54	3917	91	258	244	246	233	198	206	197	193	1933
55—59	2615	87	154	147	134	123	116	140	104	105	1414
60 lat i więcej 60 and more	5839	161	313	258	258	272	203	197	216	187	3597
Wdowcy Widowers	**2389**	**41**	**132**	**230**	**221**	**253**	**213**	**142**	**128**	**114**	**853**
Rozwiedzeni Divorced males	**23432**	**744**	**1838**	**1734**	**1751**	**1629**	**1250**	**1432**	**1224**	**1135**	**9640**
KOBIETY FEMALES											
O G Ó Ł E M[b] T O T A L[b]	**26698**	**809**	**1766**	**1684**	**1735**	**1739**	**1364**	**1469**	**1373**	**1185**	**11860**
20—24	77	18	18	14	5	5	2	—	—	—	—
25—29	914	96	199	160	127	87	53	36	21	7	4
30—34	2738	168	329	326	350	343	231	206	186	121	200
35—39	4262	153	357	373	388	365	289	349	284	257	1076
40—44	4632	137	318	304	306	350	270	290	329	262	1747
45—49	4554	108	246	230	249	264	229	254	226	231	2268
50—54	3648	74	149	139	152	162	131	160	150	141	2224
55—59	2274	33	72	60	71	71	73	95	90	85	1530
60 lat i więcej 60 and more	3599	22	78	78	87	92	86	79	87	81	2811
Wdowy Widows	**3244**	**21**	**106**	**154**	**197**	**243**	**202**	**159**	**152**	**128**	**1737**
Rozwiedzione Divorced females	**23454**	**788**	**1660**	**1530**	**1538**	**1496**	**1162**	**1310**	**1221**	**1057**	**10123**

a Zawierający związek małżeński po raz drugi lub kolejny. b Bez nieustalonego roku rozwiązania poprzedniego małżeństwa.

a Contracting marriage for the second or next time. b Without unknown year of dissolution of previous marriage.

TABL. 14 (38). **MAŁŻEŃSTWA ZAWARTE W 2025 R. WEDŁUG RÓŻNICY WIEKU MIĘDZY MAŁŻONKAMI**
MARRIAGES CONTRACTED IN 2025 BY DIFFERENCE IN AGE BETWEEN THE SPOUSES

WYSZCZEGÓLNIENIE SPECIFICATION	Ogółem Total	Małżonkowie w równym wieku Spouses at the same age	Mąż starszy od żony o Husband older than wife				Żona starsza od męża o Wife older than husband			
			1—2 lata 1—2 years	3—5	6—10	11 lat i więcej 11 and more	1—2 lata 1—2 years	3—5	6—10	11 lat i więcej 11 and more
O G Ó Ł E M TOTAL	**133211**	**17932**	**34042**	**30008**	**17729**	**7354**	**14801**	**6934**	**3249**	**1162**
19 lat i mniej Under 20	154	38	30	2	—	—	49	25	5	5
20—24	8238	2233	2576	698	24	—	1974	495	160	78
25—29	40851	8421	15031	8431	1256	13	5371	1577	538	213
30—34	32307	3670	8395	9663	4416	282	3189	1650	762	280
35—39	17674	1427	3213	4493	4216	915	1513	1067	620	210
40—44	11259	775	1785	2385	2573	1233	1025	829	510	144
45—49	7468	507	1101	1491	1661	1133	680	537	268	90
50—54	5370	362	781	1114	1186	1006	398	317	145	61
55 lat i więcej 55 and more	9890	499	1130	1731	2397	2772	602	437	241	81
Miasta Urban areas	**83888**	**11323**	**20875**	**18166**	**11132**	**5019**	**9635**	**4708**	**2212**	**818**
19 lat i mniej Under 20	89	24	18	2	—	—	22	14	4	5
20—24	4119	1114	1219	327	10	—	1015	277	101	56
25—29	23048	5118	8318	4115	585	7	3404	1015	346	140
30—34	20944	2582	5729	5985	2406	137	2231	1155	518	201
35—39	12043	989	2204	3082	2800	571	1063	753	428	153
40—44	7756	552	1260	1628	1772	844	703	566	341	90
45—49	5134	333	761	1027	1110	798	461	388	192	64
50—54	3696	246	548	770	799	686	280	223	101	43
55 lat i więcej 55 and more	7059	365	818	1230	1650	1976	456	317	181	66
Wieś Rural areas	**49323**	**6609**	**13167**	**11842**	**6597**	**2335**	**5166**	**2226**	**1037**	**344**
19 lat i mniej Under 20	65	14	12	—	—	—	27	11	1	—
20—24	4119	1119	1357	371	14	—	959	218	59	22
25—29	17803	3303	6713	4316	671	6	1967	562	192	73
30—34	11363	1088	2666	3678	2010	145	958	495	244	79
35—39	5631	438	1009	1411	1416	344	450	314	192	57
40—44	3503	223	525	757	801	389	322	263	169	54
45—49	2334	174	340	464	551	335	219	149	76	26
50—54	1674	116	233	344	387	320	118	94	44	18
55 lat i więcej 55 and more	2831	134	312	501	747	796	146	120	60	15

TABL. 15 (39). **MAŁŻEŃSTWA ZAWARTE W 2025 R. WEDŁUG POZIOMU WYKSZTAŁCENIA NOWOŻEŃCÓW**
MARRIAGES CONTRACTED IN 2025 BY EDUCATION LEVEL OF BRIDEGROOMS AND BRIDES

POZIOM WYKSZTAŁCENIA MĘŻCZYZN EDUCATION LEVEL OF MALES	Ogółem Total	Poziom wykształcenia kobiet Education level of females						
		wyższe higher	policealne post-secondary	średnie secondary	zasadnicze zawodowe basic vocational	gimnazjalne lower secondary	podstawowe primary	niepełne podstawowe incomplete primary
OGÓŁEM TOTAL								
OGÓŁEM[a] TOTAL[a]	**133211**	**69529**	**9**	**46408**	**11687**	**1247**	**3762**	**—**
Wyższe Higher	49486	40708	1	7928	626	41	147	—
Policealne Post-secondary	5	—	2	3	—	—	—	—
Średnie Secondary	54012	23269	3	25962	3485	360	898	—
Zasadnicze zawodowe Basic vocational	22130	4550	3	9733	6057	410	1365	—
Gimnazjalne Lower secondary	1826	278	—	805	357	293	93	—
Podstawowe Primary	5213	698	—	1958	1156	140	1257	—
Niepełne podstawowe Incomplete primary	1	—	—	1	—	—	—	—
Miasta Urban areas	**83888**	**47605**	**7**	**26521**	**6297**	**743**	**2330**	**—**
Wyższe Higher	36636	30669	1	5410	398	23	111	—
Policealne Post-secondary	4	—	2	2	—	—	—	—
Średnie Secondary	31740	14077	2	14863	1981	219	585	—
Zasadnicze zawodowe Basic vocational	11127	2238	2	4693	3142	228	819	—
Gimnazjalne Lower secondary	991	175	—	408	167	182	59	—
Podstawowe Primary	3005	426	—	1132	604	88	754	—
Niepełne podstawowe Incomplete primary	1	—	—	1	—	—	—	—
Wieś Rural areas	**49323**	**21924**	**2**	**19887**	**5390**	**504**	**1432**	**—**
Wyższe Higher	12850	10039	—	2518	228	18	36	—
Policealne Post-secondary	1	—	—	1	—	—	—	—
Średnie Secondary	22272	9192	1	11099	1504	141	313	—
Zasadnicze zawodowe Basic vocational	11003	2312	1	5040	2915	182	546	—
Gimnazjalne Lower secondary	835	103	—	397	190	111	34	—
Podstawowe Primary	2208	272	—	826	552	52	503	—
Niepełne podstawowe Incomplete primary	—	—	—	—	—	—	—	—

a W dalszym podziale nie uwzględniono osób o nieustalonym wykształceniu.
a Data exclude persons for whom education level is unknown.

TABL. 15 (39). **MAŁŻEŃSTWA ZAWARTE W 2025 R. WEDŁUG POZIOMU WYKSZTAŁCENIA NOWOŻEŃCÓW (cd.)**
MARRIAGES CONTRACTED IN 2025 BY EDUCATION LEVEL OF BRIDEGROOMS AND BRIDES (cont.)

POZIOM WYKSZTAŁCENIA MĘŻCZYZN EDUCATION LEVEL OF MALES	Ogółem Total	Poziom wykształcenia kobiet Education level of females						
		wyższe higher	policealne post-secondary	średnie secondary	zasadnicze zawodowe basic vocational	gimnazjalne lower secondary	podstawowe primary	niepełne podstawowe incomplete primary
MAŁŻEŃSTWA CYWILNE CIVIL MARRIAGES								
RAZEM[a] TOTAL[a]	**76617**	**35016**	**5**	**28218**	**8768**	**995**	**3295**	**—**
Wyższe Higher	25766	20433	1	4724	446	30	112	—
Policealne Post-secondary	2	—	1	1	—	—	—	—
Średnie Secondary	30258	11562	2	15225	2429	274	752	—
Zasadnicze zawodowe Basic vocational	14824	2397	1	6215	4646	329	1228	—
Gimnazjalne Lower secondary	1260	142	—	542	265	232	79	—
Podstawowe Primary	4194	468	—	1498	976	127	1122	—
Niepełne podstawowe Incomplete primary	1	—	—	1	—	—	—	—
Miasta Urban areas	**54137**	**26981**	**5**	**18838**	**5332**	**633**	**2108**	**—**
Wyższe Higher	20667	16677	1	3564	306	19	87	—
Policealne Post-secondary	2	—	1	1	—	—	—	—
Średnie Secondary	21121	8403	2	10432	1587	177	513	—
Zasadnicze zawodowe Basic vocational	8790	1491	1	3597	2743	194	760	—
Gimnazjalne Lower secondary	751	96	—	311	139	155	50	—
Podstawowe Primary	2559	302	—	923	552	85	696	—
Niepełne podstawowe Incomplete primary	1	—	—	1	—	—	—	—
Wieś Rural areas	**22480**	**8035**	**—**	**9380**	**3436**	**362**	**1187**	**—**
Wyższe Higher	5099	3756	—	1160	140	11	25	—
Policealne Post-secondary	—	—	—	—	—	—	—	—
Średnie Secondary	9137	3159	—	4793	842	97	239	—
Zasadnicze zawodowe Basic vocational	6034	906	—	2618	1903	135	468	—
Gimnazjalne Lower secondary	509	46	—	231	126	77	29	—
Podstawowe Primary	1635	166	—	575	424	42	426	—
Niepełne podstawowe Incomplete primary	—	—	—	—	—	—	—	—

a W dalszym podziale nie uwzględniono osób o nieustalonym wykształceniu.
a Data exclude persons for whom education level is unknown.

TABL. 15 (39). **MAŁŻEŃSTWA ZAWARTE W 2025 R. WEDŁUG POZIOMU WYKSZTAŁCENIA NOWOŻEŃCÓW (dok.)**
MARRIAGES CONTRACTED IN 2025 BY EDUCATION LEVEL OF BRIDEGROOMS AND BRIDES (cont.)

POZIOM WYKSZTAŁCENIA MĘŻCZYZN EDUCATION LEVEL OF MALES	Ogółem Total	Poziom wykształcenia kobiet Education level of females						
		wyższe higher	policealne post-secondary	średnie secondary	zasadnicze zawodowe basic vocational	gimnazjalne lower secondary	podstawowe primary	niepełne podstawowe incomplete primary
MAŁŻEŃSTWA WYZNANIOWE RELIGIOUS MARRIAGES								
RAZEM[a] TOTAL[a]	**56594**	**34513**	**4**	**18190**	**2919**	**252**	**467**	**—**
Wyższe Higher	23720	20275	—	3204	180	11	35	—
Policealne Post-secondary	3	—	1	2	—	—	—	—
Średnie Secondary	23754	11707	1	10737	1056	86	146	—
Zasadnicze zawodowe Basic vocational	7306	2153	2	3518	1411	81	137	—
Gimnazjalne Lower secondary	566	136	—	263	92	61	14	—
Podstawowe Primary	1019	230	—	460	180	13	135	—
Niepełne podstawowe Incomplete primary	—	—	—	—	—	—	—	—
Miasta Urban areas	**29751**	**20624**	**2**	**7683**	**965**	**110**	**222**	**—**
Wyższe Higher	15969	13992	—	1846	92	4	24	—
Policealne Post-secondary	2	—	1	1	—	—	—	—
Średnie Secondary	10619	5674	—	4431	394	42	72	—
Zasadnicze zawodowe Basic vocational	2337	747	1	1096	399	34	59	—
Gimnazjalne Lower secondary	240	79	—	97	28	27	9	—
Podstawowe Primary	446	124	—	209	52	3	58	—
Niepełne podstawowe Incomplete primary	—	—	—	—	—	—	—	—
Wieś Rural areas	**26843**	**13889**	**2**	**10507**	**1954**	**142**	**245**	**—**
Wyższe Higher	7751	6283	—	1358	88	7	11	—
Policealne Post-secondary	1	—	—	1	—	—	—	—
Średnie Secondary	13135	6033	1	6306	662	44	74	—
Zasadnicze zawodowe Basic vocational	4969	1406	1	2422	1012	47	78	—
Gimnazjalne Lower secondary	326	57	—	166	64	34	5	—
Podstawowe Primary	573	106	—	251	128	10	77	—
Niepełne podstawowe Incomplete primary	—	—	—	—	—	—	—	—

a W dalszym podziale nie uwzględniono osób o nieustalonym wykształceniu.
a Data exclude persons for whom education level is unknown.

TABL. 16 (40). **MAŁŻEŃSTWA W MIASTACH LICZĄCYCH W 2025 R. 100 TYS. I WIĘCEJ MIESZKAŃCÓW**
MARRIAGES IN TOWNS WITH 100 THOUSAND INHABITANTS AND OVER IN 2025

MIASTA TOWNS	1990	2000	2010	2020	2025	1990	2000	2010	2020	2025
	w liczbach bezwzględnych in absolute figures					na 1000 ludności w wieku 15 lat i więcej per 1000 population aged 15 and more				
O G Ó Ł E M[a] T O T A L[a]	**68676**	**59571**	**61388**	**42484**	**43227**	**7,7**	**6,3**	**6,5**	**4,6**	**4,9**
M.st. Warszawa Capital City	8695	8043	8961	7251	8099	6,6	5,8	6,1	4,6	5,1
Białystok	1542	1415	1704	1075	935	7,8	6,2	6,7	4,3	3,8
Bielsko-Biała	1042	1015	1108	592	602	8,0	6,8	7,4	4,1	4,3
Bydgoszcz	2463	2066	2102	1368	1287	8,5	6,5	6,6	4,6	4,6
Bytom	1373	893	989	580	556	8,0	5,3	6,4	4,3	4,4
Częstochowa	1573	1332	1363	762	691	7,9	6,3	6,6	4,0	3,9
Dąbrowa Górnicza	770	755	748	337	302	8,2	6,9	6,8	3,3	3,1
Elbląg	899	702	685	381	383	9,6	6,6	6,4	3,8	3,9
Gdańsk	2740	2607	2501	2105	2323	7,9	6,9	6,3	5,0	5,5
Gdynia	1476	1376	1509	953	961	7,7	6,5	7,0	4,5	4,6
Gliwice	1227	973	1083	699	693	7,9	5,6	6,6	4,6	4,8
Gorzów Wielkopolski	758	673	728	443	525	8,5	6,5	6,8	4,3	5,3
Katowice	2012	1613	1874	1150	1242	7,4	5,7	6,8	4,6	5,1
Kielce	1245	1215	1235	599	632	7,9	6,9	7,0	3,7	4,0
Koszalin	681	559	603	400	367	8,4	6,1	6,3	4,3	4,0
Kraków	4201	3876	4078	4021	4477	7,5	6,4	6,2	5,8	6,4
Lublin	2029	1912	1956	1402	1440	7,9	6,7	6,5	4,9	5,1
Łódź	4923	3772	3751	2498	2687	7,2	5,5	5,8	4,2	4,8
Olsztyn	898	868	943	658	689	7,8	6,3	6,2	4,5	4,8
Opole	771	591	654	432	414	8,2	5,6	6,1	3,9	3,8
Płock	828	834	769	421	376	9,3	7,8	7,2	4,2	3,9
Poznań	3401	2997	3163	2426	2602	7,7	6,3	6,5	5,1	5,6
Radom	1470	1343	1394	712	730	8,8	7,2	7,3	4,1	4,4
Ruda Śląska	916	799	940	551	486	7,4	6,3	7,6	4,8	4,4
Rybnik	810	856	990	547	540	7,9	7,4	8,2	4,8	4,9
Rzeszów	737	828	1154	769	791	6,9	6,5	7,5	4,7	4,7
Sosnowiec	1408	1297	1262	643	609	7,4	6,3	6,6	3,7	3,7
Szczecin	2533	2021	2065	1735	1627	8,1	5,9	5,8	5,0	4,8
Tarnów	747	660	665	372	320	8,4	6,7	6,7	4,0	3,6
Toruń	1202	1228	1207	820	826	8,3	7,4	6,8	4,7	4,9
Tychy	1063	812	890	431	414	8,0	7,5	7,9	4,0	4,0
Wrocław	3564	2988	3536	3143	3520	7,3	5,6	6,4	5,4	6,0
Zabrze	1178	893	1012	604	561	7,8	5,5	6,4	4,4	4,2
Zielona Góra	704	653	709	446	520	8,4	6,7	6,9	3,7	4,4

a Wiersz „Ogółem" uwzględnia dane dla wszystkich miast, które w danym roku liczyły 100 tys. i więcej ludności.
a Row "Total" includes data for all urban areas with 100 thousand and more inhabitants in each year.

TABL. 17 (41). **MAŁŻEŃSTWA W MIASTACH LICZĄCYCH W 2025 R. 100 TYS. I WIĘCEJ MIESZKAŃCÓW WEDŁUG WIEKU NOWOŻEŃCÓW**
MARRIAGES IN TOWNS WITH 100 THOUSAND INHABITANTS AND OVER BY AGE OF BRIDEGROOMS AND BRIDES IN 2025

A. MĘŻCZYŹNI
MALES

MIASTA TOWNS	Ogółem Total	W wieku At age									
		19 lat i mniej under 20			20—24		25—29	30—34	35—39	40—49	50 lat i więcej 50 and more
		razem total	18	19	razem total	w tym 20 of which 20					
OGÓŁEM[a] TOTAL[a]	**43227**	**29**	**6**	**23**	**1803**	**66**	**11834**	**11585**	**6442**	**6343**	**5191**
M.st. Warszawa Capital City	8099	6	1	5	285	12	2065	2253	1313	1210	967
Białystok	935	—	—	—	59	3	276	243	141	131	85
Bielsko-Biała	602	1	—	1	36	1	151	130	90	90	104
Bydgoszcz	1287	6	1	5	50	—	334	309	204	197	187
Bytom	556	2	1	1	31	2	136	112	80	89	106
Częstochowa	691	—	—	—	25	1	176	162	99	124	105
Dąbrowa Górnicza	302	1	—	1	12	—	82	80	42	55	30
Elbląg	383	1	—	1	17	1	89	71	64	73	68
Gdańsk	2323	—	—	—	85	2	669	653	338	326	252
Gdynia	961	1	—	1	41	2	233	225	153	171	137
Gliwice	693	—	—	—	38	1	183	161	102	109	100
Gorzów Wielkopolski	525	1	—	1	23	—	107	135	71	99	89
Katowice	1242	—	—	—	70	1	350	313	183	175	151
Kielce	632	—	—	—	36	—	176	169	85	87	79
Koszalin	367	—	—	—	13	1	71	74	73	56	80
Kraków	4477	2	1	1	176	3	1331	1422	686	515	345
Lublin	1440	—	—	—	98	5	496	384	160	180	122
Łódź	2687	1	1	—	99	3	728	720	389	402	348
Olsztyn	689	—	—	—	28	1	163	188	108	112	90
Opole	414	—	—	—	16	—	98	100	66	72	62
Płock	376	—	—	—	12	—	102	100	43	65	54
Poznań	2602	1	—	1	107	6	741	730	376	363	284
Radom	730	1	—	1	33	1	271	171	78	95	81
Ruda Śląska	486	—	—	—	27	1	150	91	64	81	73
Rybnik	540	1	—	1	31	1	155	128	84	72	69
Rzeszów	791	—	—	—	32	1	269	222	136	74	58
Sosnowiec	609	—	—	—	12	2	167	143	89	107	91
Szczecin	1627	—	—	—	58	2	398	420	228	278	245
Tarnów	320	1	—	1	17	1	92	89	30	50	41
Toruń	826	1	—	1	40	—	231	197	115	119	123
Tychy	414	1	—	1	31	2	98	102	59	78	45
Wrocław	3520	1	1	—	121	6	1001	1030	527	489	351
Zabrze	561	—	—	—	27	2	133	129	84	98	90
Zielona Góra	520	—	—	—	17	2	112	129	82	101	79

a Wiersz „Ogółem” uwzględnia dane dla wszystkich miast, które w danym roku liczyły 100 tys. i więcej ludności.
a Row "Total" includes data for all urban areas with 100 thousand and more inhabitants in each year.

TABL. 17 (41). **MAŁŻEŃSTWA W MIASTACH LICZĄCYCH W 2025 R. 100 TYS. I WIĘCEJ MIESZKAŃCÓW WEDŁUG WIEKU NOWOŻEŃCÓW (dok.)**
MARRIAGES IN TOWNS WITH 100 THOUSAND INHABITANTS AND OVER BY AGE OF BRIDEGROOMS AND BRIDES IN 2025 (cont.)

B. KOBIETY
FEMALES

MIASTA TOWNS	Ogółem Total	W wieku At age								
		19 lat i mniej under 20			20—24	25—29	30—34	35—39	40—49	50 lat i więcej 50 and more
		razem total	16—17	18—19						
O G Ó Ł E M[a] T O T A L[a]	**43227**	**119**	**16**	**103**	**3822**	**14767**	**10346**	**5034**	**5239**	**3900**
M.st. Warszawa Capital City	8099	26	2	24	547	2675	2102	1048	1018	683
Białystok	935	2	—	2	104	361	186	111	102	69
Bielsko-Biała	602	3	—	3	68	170	115	82	97	67
Bydgoszcz	1287	5	1	4	110	421	269	158	187	137
Bytom	556	2	—	2	68	157	101	61	85	82
Częstochowa	691	3	—	3	61	227	143	72	103	82
Dąbrowa Górnicza	302	2	—	2	23	115	59	35	39	29
Elbląg	383	1	—	1	29	117	71	46	71	48
Gdańsk	2323	5	—	5	197	810	636	237	249	189
Gdynia	961	—	—	—	82	281	230	132	139	97
Gliwice	693	2	1	1	77	221	138	81	89	85
Gorzów Wielkopolski	525	2	—	2	51	142	99	68	96	67
Katowice	1242	5	—	5	126	432	298	121	143	117
Kielce	632	—	—	—	61	241	137	56	76	61
Koszalin	367	—	—	—	34	95	63	56	63	56
Kraków	4477	4	—	4	384	1679	1292	475	391	252
Lublin	1440	6	1	5	203	566	314	127	120	104
Łódź	2687	5	—	5	199	913	645	304	340	281
Olsztyn	689	3	—	3	47	234	157	93	76	79
Opole	414	—	—	—	50	111	88	51	65	49
Płock	376	1	1	—	37	137	69	37	51	44
Poznań	2602	7	1	6	192	957	659	302	276	209
Radom	730	1	—	1	112	276	130	60	103	48
Ruda Śląska	486	3	1	2	61	170	70	59	70	53
Rybnik	540	3	—	3	86	168	99	63	69	52
Rzeszów	791	1	1	—	78	340	177	88	59	48
Sosnowiec	609	3	—	3	47	208	131	61	87	72
Szczecin	1627	1	1	—	133	488	369	205	245	186
Tarnów	320	3	1	2	36	110	64	30	42	35
Toruń	826	—	—	—	109	262	181	77	118	79
Tychy	414	4	1	3	43	132	85	52	58	40
Wrocław	3520	8	1	7	285	1235	944	440	344	264
Zabrze	561	7	3	4	51	163	110	73	79	78
Zielona Góra	520	1	—	1	31	153	115	73	89	58

a Wiersz „Ogółem" uwzględnia dane dla wszystkich miast, które w danym roku liczyły 100 tys. i więcej ludności.
a Row "Total" includes data for all urban areas with 100 thousand and more inhabitants in each year.

TABL. 18 (42). **MAŁŻEŃSTWA[a] ZAWARTE W 2025 R. WEDŁUG WOJEWÓDZTWA ZAMIESZKANIA PRZED**
MARRIAGES[a] CONTRACTED IN 2025 BY VOIVODSHIPS OF RESIDENCE BEFORE MARRIAGE

Lp. No	MIEJSCE ZAMIESZKANIA ŻONY PRZED ŚLUBEM PLACE OF RESIDENCE OF WIFE	Ogółem Total	Miejsce zamie					
			dolno-śląskie	kujawsko--pomorskie	lubelskie	lubuskie	łódzkie	mało-polskie
			OGÓŁEM					
1	**POLSKA POLAND**	**134314**	**10737**	**6705**	**6391**	**3345**	**8147**	**13356**
2	Dolnośląskie	10721	10360	10	12	40	24	16
3	Kujawsko-pomorskie	6770	12	6379	13	6	19	16
4	Lubelskie	6404	14	17	5839	4	18	34
5	Lubuskie	3334	23	3	3	3169	1	8
6	Łódzkie	8168	24	18	19	5	7710	18
7	Małopolskie	13402	24	11	20	5	24	12736
8	Mazowieckie	20731	30	69	250	9	118	46
9	Opolskie	2800	44	3	4	4	22	8
10	Podkarpackie	6658	18	5	96	4	13	193
11	Podlaskie	3630	8	11	24	2	9	6
12	Pomorskie	9409	10	57	10	3	15	11
13	Śląskie	14977	38	11	24	11	53	156
14	Świętokrzyskie	3417	14	4	35	2	38	68
15	Warmińsko-mazurskie	4428	8	17	14	2	5	6
16	Wielkopolskie	12560	84	80	18	49	70	21
17	Zachodniopomorskie	5699	11	7	7	24	6	8
18	Zagranica Abroad	1206	15	3	3	6	2	5
			MAŁŻEŃSTWA CYWILNE					
19	**RAZEM TOTAL**	**77522**	**7790**	**4102**	**2876**	**2465**	**4653**	**5906**
20	Dolnośląskie	7794	7578	5	6	25	11	9
21	Kujawsko-pomorskie	4161	9	3969	10	4	12	10
22	Lubelskie	2880	10	9	2688	2	11	16
23	Lubuskie	2472	11	1	2	2365	1	4
24	Łódzkie	4665	14	4	9	3	4477	8
25	Małopolskie	5927	10	4	9	3	6	5666
26	Mazowieckie	11474	16	25	80	5	40	19
27	Opolskie	1605	26	1	3	1	10	3

a Włączono 1103 małżeństwa, w których oboje małżonkowie mieszkali przed ślubem za granicą.
a Including 1103 marriages for which both spouses resided permanently abroad before contracting their marriage.

ŚLUBEM

szkania męża przed ślubem Place of residence of husband											Lp. No
mazowieckie	opolskie	podkarpackie	podlaskie	pomorskie	śląskie	świętokrzyskie	warmińsko-mazurskie	wielkopolskie	zachodniopomorskie	zagranica abroad	
TOTAL											
20685	**2782**	**6493**	**3621**	**9419**	**15049**	**3382**	**4438**	**12539**	**5716**	**1509**	1
23	43	5	8	10	34	9	10	75	13	29	2
62	4	10	7	62	14	3	26	100	20	17	3
248	3	89	26	12	20	25	4	22	4	25	4
4	3	4	3	7	14	3	4	44	21	20	5
141	19	14	8	18	50	26	8	59	15	16	6
50	16	138	14	13	194	74	7	19	6	51	7
19632	13	36	156	40	48	71	86	52	25	50	8
15	2546	7	4	4	96	4	1	16	6	16	9
63	12	6069	10	9	44	52	8	8	16	38	10
136	2	9	3282	16	13	8	70	15	7	12	11
42	4	10	13	9081	11	4	65	25	28	20	12
29	83	31	7	12	14419	27	8	25	8	35	13
77	2	47	5	7	30	3062	4	6	7	9	14
84	7	6	64	60	7	4	4114	9	5	16	15
45	19	10	10	24	31	7	11	12006	38	37	16
18	4	4	2	38	11	2	9	44	5489	15	17
16	2	4	2	6	13	1	3	14	8	1103	18
CIVIL MARRIAGES											
11460	**1603**	**2474**	**1528**	**5973**	**9579**	**1564**	**2779**	**7370**	**4203**	**1197**	19
18	23	2	5	6	17	7	7	42	11	22	20
26	3	2	2	29	7	1	12	47	6	12	21
60	1	24	8	3	10	8	1	12	1	16	22
4	3	2	1	6	10	3	4	25	14	16	23
52	6	3	4	12	17	7	6	23	11	9	24
20	6	37	7	5	79	34	2	5	1	33	25
11057	7	10	39	19	21	28	28	31	16	33	26
11	1488	3	2	2	31	3	1	6	5	9	27

TABL. 18 (42). **MAŁŻEŃSTWA[a] ZAWARTE W 2025 R. WEDŁUG WOJEWÓDZTWA ZAMIESZKANIA PRZED**
MARRIAGES[a] CONTRACTED IN 2025 BY VOIVODSHIPS OF RESIDENCE BEFORE MARRIAGE

Lp. No	MIEJSCE ZAMIESZKANIA ŻONY PRZED ŚLUBEM PLACE OF RESIDENCE OF WIFE	Ogółem Total	Miejsce zamie					
			dolno-śląskie	kujawsko--pomorskie	lubelskie	lubuskie	łódzkie	mało-polskie
			MAŁŻEŃSTWA CYWILNE (dok.)					
1	Podkarpackie	2507	6	2	14	2	5	53
2	Podlaskie	1530	3	2	8	—	5	3
3	Pomorskie	5982	6	31	5	2	10	7
4	Śląskie	9572	21	8	12	8	24	58
5	Świętokrzyskie	1579	6	1	8	—	12	26
6	Warmińsko-mazurskie	2794	6	7	7	2	4	4
7	Wielkopolskie	7377	44	29	9	20	20	13
8	Zachodniopomorskie	4215	10	4	4	17	3	3
9	Zagranica Abroad	988	14	—	2	6	2	4
			MAŁŻEŃSTWA WYZNANIOWE[b]					
10	**RAZEM TOTAL**	**56792**	**2947**	**2603**	**3515**	**880**	**3494**	**7450**
11	Dolnośląskie	2927	2782	5	6	15	13	7
12	Kujawsko-pomorskie	2609	3	2410	3	2	7	6
13	Lubelskie	3524	4	8	3151	2	7	18
14	Lubuskie	862	12	2	1	804	—	4
15	Łódzkie	3503	10	14	10	2	3233	10
16	Małopolskie	7475	14	7	11	2	18	7070
17	Mazowieckie	9257	14	44	170	4	78	27
18	Opolskie	1195	18	2	1	3	12	5
19	Podkarpackie	4151	12	3	82	2	8	140
20	Podlaskie	2100	5	9	16	2	4	3
21	Pomorskie	3427	4	26	5	1	5	4
22	Śląskie	5405	17	3	12	3	29	98
23	Świętokrzyskie	1838	8	3	27	2	26	42
24	Warmińsko-mazurskie	1634	2	10	7	—	1	2
25	Wielkopolskie	5183	40	51	9	29	50	8
26	Zachodniopomorskie	1484	1	3	3	7	3	5
27	Zagranica Abroad	218	1	3	1	—	—	1

a Włączono 1103 małżeństwa, w których oboje małżonkowie mieszkali przed ślubem za granicą. b Ze skutkami cywilnymi.
a Including 1103 marriages for which both spouses resided permanently abroad before contracting their marriage. b With

ŚLUBEM (dok.)
(cont.)

szkania męża przed ślubem Place of residence of husband											Lp. No
mazowieckie	opolskie	podkarpackie	podlaskie	pomorskie	śląskie	świętokrzyskie	warmińsko-mazurskie	wielkopolskie	zachodniopomorskie	zagranica abroad	
CIVIL MARRIAGES (cont.)											
17	7	2333	4	4	15	10	5	3	5	22	1
32	2	6	1415	6	7	2	25	3	6	5	2
23	3	7	8	5798	8	2	28	15	11	18	3
21	35	11	4	6	9304	7	8	11	5	29	4
26	—	18	2	5	13	1445	2	2	6	7	5
44	4	2	21	28	4	—	2634	6	5	16	6
25	9	7	4	15	18	4	7	7099	22	32	7
10	4	3	1	24	8	2	6	31	4072	13	8
14	2	4	1	5	10	1	3	9	6	905	9
RELIGIOUS MARRIAGES[b]											
9225	**1179**	**4019**	**2093**	**3446**	**5470**	**1818**	**1659**	**5169**	**1513**	**312**	10
5	20	3	3	4	17	2	3	33	2	7	11
36	1	8	5	33	7	2	14	53	14	5	12
188	2	65	18	9	10	17	3	10	3	9	13
—	—	2	2	1	4	—	—	19	7	4	14
89	13	11	4	6	33	19	2	36	4	7	15
30	10	101	7	8	115	40	5	14	5	18	16
8575	6	26	117	21	27	43	58	21	9	17	17
4	1058	4	2	2	65	1	—	10	1	7	18
46	5	3736	6	5	29	42	3	5	11	16	19
104	—	3	1867	10	6	6	45	12	1	7	20
19	1	3	5	3283	3	2	37	10	17	2	21
8	48	20	3	6	5115	20	—	14	3	6	22
51	2	29	3	2	17	1617	2	4	1	2	23
40	3	4	43	32	3	4	1480	3	—	—	24
20	10	3	6	9	13	3	4	4907	16	5	25
8	—	1	1	14	3	—	3	13	1417	2	26
2	—	—	1	1	3	—	—	5	2	198	27

civil law consequences.

TABL. 19 (43). **MAŁŻEŃSTWA WEDŁUG MIESIĄCA ZAWARCIA MAŁŻEŃSTWA**
MARRIAGES BY MONTH OF CONTRACTING

LATA YEARS o — ogółem total m — miasta urban areas w — wieś rural areas	Przeciętna miesięczna Average monthly	Miesiące Months											
		01	02	03	04	05	06	07	08	09	10	11	12
W LICZBACH BEZWZGLĘDNYCH IN ABSOLUTE FIGURES													
1980 ..... o	25304	15805	18352	9653	49540	10838	34192	27516	34145	31922	35212	17682	22516
m	15414	10035	11400	6981	27501	6957	20554	16844	21549	19282	20506	10246	15478
w	9890	5770	6952	2672	22039	3881	13638	10672	12596	12640	14706	7436	7038
1990 ..... o	21057	14586	18012	6530	37882	8360	32007	20101	25026	33500	29986	10866	18513
m	11619	8698	10287	4727	18929	4544	17768	11103	14265	17516	15269	5823	12047
w	9438	5888	7725	1803	18953	3816	14239	8998	10761	15984	14717	5043	6466
2000 ..... o	17314	10595	8582	8902	19955	6712	27069	21957	30001	35720	23718	5930	12009
m	10506	6204	4986	5803	11636	3876	17176	12973	19266	21343	13253	3287	8345
w	6808	4391	3596	3099	8319	2836	9893	8984	10735	14377	10465	2643	3664
2010 ..... o	18711	8073	5821	4521	19036	15242	33465	29356	38168	33829	25544	5517	9765
m	11243	4716	3486	3223	10831	9749	20653	17433	23398	19910	14224	3219	6376
w	7469	3357	2335	1298	8205	5493	12812	11923	14770	13919	11320	2298	3389
2020 ..... o	11865	4578	5589	3599	3673	4943	15397	17637	31517	26665	18743	4949	7755
m	7084	2845	3531	2453	2227	3048	9110	10154	18432	15775	10883	3112	5019
w	4781	1733	2058	1146	1446	1895	6287	7483	13085	10890	7860	1837	2736
2025 ..... o	**10908**	**3492**	**3128**	**4836**	**6399**	**10772**	**20625**	**14642**	**24991**	**19977**	**12596**	**4400**	**7353**
m	**6870**	**2364**	**2118**	**3336**	**4124**	**6824**	**12635**	**9093**	**15322**	**12392**	**7762**	**3035**	**4883**
w	**4038**	**1128**	**1010**	**1500**	**2275**	**3948**	**7990**	**5549**	**9669**	**7585**	**4834**	**1365**	**2470**
W LICZBACH WYRÓWNANYCH — PRZECIĘTNA MIESIĘCZNA=100 IN SMOOTHED FIGURES — AVERAGE MONTHLY=100													
1980 ..... o	100	60	78	37	196	41	135	105	131	126	135	70	86
m	100	63	79	44	178	44	133	106	135	125	129	67	97
w	100	57	75	26	223	38	138	104	123	128	144	75	69
1990 ..... o	100	67	92	30	180	38	152	92	115	159	138	52	85
m	100	72	95	39	163	38	153	93	119	151	127	50	100
w	100	60	88	19	201	39	151	92	110	170	151	53	66
2000 ..... o	100	59	51	50	115	38	156	123	168	206	133	34	67
m	100	57	49	54	111	36	163	120	177	203	122	31	77
w	100	62	55	44	122	40	145	128	153	211	149	39	52
2010 ..... o	100	42	33	23	102	79	179	152	197	181	132	29	51
m	100	41	33	28	96	84	184	150	201	177	122	29	55
w	100	44	34	17	110	71	172	154	191	186	147	31	44
2020 ..... o	100	37	49	29	31	40	130	144	257	225	153	42	63
m	100	39	52	34	31	42	129	139	252	223	149	44	69
w	100	35	45	23	30	38	132	151	265	228	159	38	55
2025 ..... o	**100**	**31**	**31**	**43**	**59**	**96**	**189**	**130**	**222**	**183**	**112**	**40**	**65**
m	**100**	**33**	**33**	**47**	**60**	**96**	**184**	**128**	**216**	**180**	**109**	**44**	**69**
w	**100**	**27**	**27**	**36**	**56**	**95**	**198**	**133**	**232**	**188**	**116**	**34**	**59**

TABL. 20 (44). **MAŁŻEŃSTWA WEDŁUG MIESIĄCA ZAWARCIA MAŁŻEŃSTWA ORAZ WOJEWÓDZTW W 2025 R.**
MARRIAGES BY MONTH OF CONTRACTING AND VOIVODSHIPS IN 2025

WYSZCZEGÓLNIENIE SPECIFICATION	Ogółem Total	Miesiące Months											
		01	02	03	04	05	06	07	08	09	10	11	12
OGÓŁEM TOTAL													
POLSKA POLAND	**133211**	**3492**	**3128**	**4836**	**6399**	**10772**	**20625**	**14642**	**24991**	**19977**	**12596**	**4400**	**7353**
miasta urban areas	83888	2364	2118	3336	4124	6824	12635	9093	15322	12392	7762	3035	4883
wieś rural areas	49323	1128	1010	1500	2275	3948	7990	5549	9669	7585	4834	1365	2470
Dolnośląskie	10766	317	340	517	513	789	1533	1041	1866	1566	1040	480	764
Kujawsko-pomorskie	6722	162	154	255	341	493	1070	741	1296	1029	594	210	377
Lubelskie	6416	170	144	194	285	620	938	784	1267	894	631	165	324
Lubuskie	3365	103	81	156	178	220	519	363	595	476	340	131	203
Łódzkie	8163	194	191	310	369	608	1279	837	1574	1270	846	256	429
Małopolskie	13407	306	260	392	620	1135	2097	1539	2555	2065	1361	407	670
Mazowieckie	20735	595	460	644	987	1792	3310	2308	3868	3159	1922	700	990
Opolskie	2798	68	58	107	148	237	426	283	505	446	247	100	173
Podkarpackie	6531	156	105	173	270	589	962	861	1383	961	599	168	304
Podlaskie	3633	67	87	102	156	360	558	464	759	551	297	92	140
Pomorskie	9439	267	215	338	481	746	1371	1030	1752	1399	889	381	570
Śląskie	15084	423	383	629	749	1271	2343	1481	2587	2225	1506	526	961
Świętokrzyskie	3391	73	70	94	153	253	559	425	730	484	290	70	190
Warmińsko-mazurskie	4454	122	107	182	212	343	701	557	849	651	348	132	250
Wielkopolskie	12576	299	304	473	627	927	2117	1309	2366	1937	1181	432	604
Zachodniopomorskie	5731	170	169	270	310	389	842	619	1039	864	505	150	404
w tym MAŁŻEŃSTWA WYZNANIOWE of which RELIGIOUS MARRIAGES													
POLSKA POLAND	**56594**	**468**	**451**	**533**	**1827**	**4759**	**10804**	**6806**	**13438**	**10434**	**5390**	**708**	**976**
miasta urban areas	29751	270	243	293	986	2443	5675	3505	7157	5491	2747	384	557
wieś rural areas	26843	198	208	240	841	2316	5129	3301	6281	4943	2643	324	419
Dolnośląskie	2954	23	35	40	89	182	580	289	752	603	265	38	58
Kujawsko-pomorskie	2608	18	19	30	90	186	519	312	621	529	224	25	35
Lubelskie	3524	31	25	22	99	376	614	476	819	613	342	36	71
Lubuskie	884	9	1	16	29	47	175	93	233	184	78	5	14
Łódzkie	3501	20	23	30	113	244	658	389	877	669	401	41	36
Małopolskie	7468	89	55	71	266	698	1341	949	1631	1273	805	144	146
Mazowieckie	9242	77	80	70	291	837	1795	1096	2183	1663	923	112	115
Opolskie	1186	8	6	9	51	103	231	124	276	224	113	16	25
Podkarpackie	4035	31	21	27	107	387	691	595	992	695	373	42	74
Podlaskie	2100	10	19	16	68	227	373	289	514	386	159	14	25
Pomorskie	3448	28	38	28	125	256	644	401	808	672	322	51	75
Śląskie	5476	53	51	61	171	467	1102	584	1270	994	525	82	116
Świętokrzyskie	1820	8	15	18	52	153	340	252	488	299	152	16	27
Warmińsko-mazurskie	1659	12	8	14	51	124	346	224	406	319	113	13	29
Wielkopolskie	5174	39	39	55	178	376	1088	557	1215	1024	462	61	80
Zachodniopomorskie	1515	12	16	26	47	96	307	176	353	287	133	12	50

TABL. 21 (45). **MAŁŻEŃSTWA PIERWSZE I POWTÓRNE**
FIRST MARRIAGES AND REMARRIAGES

LATA YEARS	Ogółem Total	Małżeństwa pierwsze First marriages							Małżeństwa powtórne dla obojga Next marriages for husbands and wives
		dla obojga for husbands and wives	dla jednego for one from married persons						
			razem total	mąż — pierwsze, a żona husband — first and wife		żona — pierwsze, a mąż wife — first and husband			
				wdowa widow	rozwiedziona divorced	wdowiec widower	rozwiedziony divorced		
W LICZBACH BEZWZGLĘDNYCH IN ABSOLUTE FIGURES									
1980	307373	268803	23103	2239	7390	2225	11249	15467	
1990	255369	218471	20603	2067	7740	1250	9546	16295	
2000	211150	182696	15708	1496	5907	899	7406	12746	
2010	228337	193414	21119	1139	8922	631	10427	13804	
2020	145045	110980	19049	902	9098	473	8576	15016	
2025	**133211**	**97172**	**19559**	**931**	**9287**	**432**	**8909**	**16480**	
W ODSETKACH IN PERCENTAGE									
1980	100,0	87,5	7,5	0,7	2,4	0,7	3,7	5,0	
1990	100,0	85,6	8,0	0,8	3,0	0,5	3,7	6,4	
2000	100,0	86,5	7,4	0,7	2,8	0,4	3,5	6,1	
2010	100,0	84,7	9,2	0,5	3,9	0,3	4,6	6,0	
2020	100,0	76,5	13,1	0,6	6,3	0,3	5,9	10,4	
2025	**100,0**	**72,9**	**14,7**	**0,7**	**7,0**	**0,3**	**6,7**	**12,4**	

TABL. 22 (46). **MAŁŻEŃSTWA ZAWARTE W POLSCE W 2025 R. PRZEZ CUDZOZIEMCÓW[a] WEDŁUG WIEKU NOWOŻEŃCÓW I POPRZEDNIEGO STANU CYWILNEGO**
MARRIAGES CONTRACTED BY FOREIGNERS[a] IN POLAND BY AGE OF BRIDEGROOMS AND BRIDES AND PREVIOUS MARITAL STATUS IN 2025

POPRZEDNI STAN CYWILNY PREVIOUS MARITAL STATUS	Ogółem Total	W wieku At age									
		19 lat i mniej under 20	20—24	25—29	30—34	35—39	40—44	45—49	50—54	55—59	60 lat i więcej 60 and more
OGÓŁEM TOTAL	**509**	**—**	**30**	**102**	**123**	**91**	**55**	**29**	**30**	**—**	**26**
Mężczyźni Males	**406**	**—**	**19**	**79**	**96**	**71**	**48**	**25**	**22**	**22**	**24**
Kawaler Single	322	—	19	78	95	62	38	13	7	5	5
Wdowiec Widower	5	—	—	—	—	—	—	2	—	—	3
Rozwiedziony Divorced	79	—	—	1	1	9	10	10	15	17	16
Kobiety Females	**103**	**1**	**11**	**23**	**27**	**20**	**7**	**4**	**8**	**—**	**2**
Panna Single	83	1	11	22	25	16	4	3	1	—	—
Wdowa Widow	—	—	—	—	—	—	—	—	—	—	—
Rozwiedziona Divorced	20	—	—	1	2	4	3	1	7	—	2

a Osoby zamieszkałe na stałe poza granicami Polski — wyłączono 1103 małżeństwa, w których oboje małżonkowie zamieszkiwali przed ślubem za granicą.

a The place of residence of persons before marriage was abroad — excluding 1103 marriages for which both spouses resided permanently abroad before contracting their marriage.

TABL. 23 (47). **MAŁŻEŃSTWA ZAWARTE W 2025 R. PRZEZ CUDZOZIEMCÓW[a] WEDŁUG WIEKU NOWOŻEŃCÓW I KRAJU ZAMIESZKANIA PRZED ŚLUBEM**
MARRIAGES CONTRACTED BY FOREIGNERS[a] BY AGE OF BRIDEGROOMS AND BRIDES AND COUNTRY OF RESIDENCE BEFORE MARRIAGE IN 2025

KRAJE COUNTRIES	Ogółem Total	W wieku At age				
		19 lat i mniej under 20	20—29	30—39	40—49	50 lat i więcej 50 and more
MĘŻCZYŹNI MALES						
OGÓŁEM TOTAL	**406**	**—**	**98**	**167**	**73**	**68**
Austria Austria	8	—	1	2	2	3
Belgia Belgium	7	—	1	4	—	2
Brazylia Brazil	3	—	—	1	2	—
Bułgaria Bulgaria	3	—	1	2	—	—
Czechy Czechia	14	—	5	5	4	—
Dania Denmark	3	—	1	—	2	—
Finlandia Finland	3	—	—	2	—	1
Francja France	8	—	4	2	1	1
Grecja Greece	4	—	1	2	—	1
Hiszpania Spain	11	—	1	8	2	—
Holandia Netherlands	18	—	4	9	1	4
Indie India	3	—	2	—	—	1
Irlandia Ireland	6	—	1	4	1	—
Kolumbia Colombia	5	—	2	3	—	—
Litwa Lithuania	2	—	1	1	—	—
Luksemburg Luxembourg	3	—	1	2	—	—
Niemcy Germany	90	—	23	31	14	22
Norwegia Norway	8	—	2	3	2	1
Portugalia Portugal	5	—	—	3	2	—
Słowacja Slovakia	2	—	—	1	1	—

a Patrz notka do tabl. 22 (46).
a See note to the table 22 (46).

TABL. 23 (47). **MAŁŻEŃSTWA ZAWARTE W 2025 R. PRZEZ CUDZOZIEMCÓW[a] WEDŁUG WIEKU NOWOŻEŃCÓW I KRAJU ZAMIESZKANIA PRZED ŚLUBEM (dok.)**
MARRIAGES CONTRACTED BY FOREIGNERS[a] BY AGE OF BRIDEGROOMS AND BRIDES AND COUNTRY OF RESIDENCE BEFORE MARRIAGE IN 2025 (cont.)

KRAJE COUNTRIES	Ogółem Total	W wieku At age				
		19 lat i mniej under 20	20—29	30—39	40—49	50 lat i więcej 50 and more
MĘŻCZYŹNI (dok.) MALES (cont.)						
Stany Zjednoczone United States	19	—	6	7	3	3
Szwajcaria Switzerland	5	—	1	2	1	1
Szwecja Sweden	7	—	1	3	—	3
Turcja Türkiye	4	—	1	2	1	—
Węgry Hungary	7	—	3	2	2	—
Wielka Brytania United Kingdom	119	—	31	49	24	15
Włochy Italy	19	—	2	10	2	5
Pozostałe Other countries	20	—	98	167	73	68
KOBIETY FEMALES						
OGÓŁEM TOTAL	**103**	**1**	**34**	**47**	**11**	**10**
Austria Austria	3	—	2	—	1	—
Belgia Belgium	3	—	—	1	1	1
Czechy Czechia	6	—	2	1	2	1
Francja France	2	—	1	1	—	—
Holandia Netherlands	3	—	1	2	—	—
Hiszpania Spain	5	—	2	3	—	—
Niemcy Germany	29	—	11	9	4	5
Ukraina Ukraine	7	—	4	3	—	—
Wielka Brytania United Kingdom	18	—	2	14	—	2
Pozostałe Other countries	23	1	7	11	3	1

a Patrz notka do tabl. 22 (46).
a See note to the table 22 (46).

TABL. 24 (48). **MAŁŻEŃSTWA[a] ZAWARTE W POLSCE W 2025 R. WEDŁUG KRAJU OBYWATELSTWA MAŁŻONKÓW**
MARRIAGES[a] CONTRACTED IN POLAND IN 2025 BY COUNTRY OF CITIZENSHIP OF SPOUSES

KRAJ OBYWATELSTWA MĘŻCZYZNY COUNTRY OF CITIZENSHIP OF MALE	Ogółem Total	Kraj obywatelstwa kobiety Country of citizenship of female	
		Polska Poland	inny kraj other country
O G Ó Ł E M T O T A L	**133211**	**127672**	**5539**
w tym: of which:			
EUROPA EUROPE	**132328**	**126884**	**5444**
Polska Poland	**127901**	**124876**	**3025**
Inne kraje europejskie ..... **Other European countries**	**4427**	**2008**	**2419**
w tym: of which:			
Austria Austria	17	17	—
Belgia Belgium	27	25	2
Białoruś Belarus	212	72	140
Czechy Czechia	49	48	1
Francja France	72	69	3
Holandia Netherlands	54	51	3
Irlandia Ireland	32	32	—
Niemcy Germany	165	158	7
Portugalia Portugal	50	47	3
Rosja Russia	48	26	22
Rumunia Romania	37	34	3
Słowacja Slovakia	24	24	—
Szwecja Sweden	18	18	—
Turcja Türkiye	234	209	25
Ukraina Ukraine	2666	480	2186
Wielka Brytania ..... United Kingdom	265	265	—
Włochy Italy	135	132	3
AZJA ASIA	**374**	**316**	**58**
w tym: of which:			
Azerbejdżan Azerbaijan	46	34	12
Indie India	61	61	—
Wietnam Vietnam	23	17	6
AMERYKA PÓŁNOCNA ..... **NORTH AMERICA**	**115**	**112**	**3**
W tym Stany Zjednoczone .... Of which United States	63	62	1
AMERYKA POŁUDNIOWA SOUTH AMERICA	**94**	**88**	**6**
AFRYKA AFRICA	**287**	**259**	**28**
w tym: of which:			
Egipt Egypt	38	37	6
Maroko Morocco	39	39	6
Nigeria Nigeria	68	52	6
Tunezja Tunisia	33	31	6
OCEANIA OCEANIA	**13**	**13**	**—**
W tym Australia ..... Of which Australia	11	11	—

KRAJ OBYWATELSTWA KOBIETY COUNTRY OF CITIZENSHIP OF FEMALE	Ogółem Total	Kraj obywatelstwa mężczyzny Country of citizenship of male	
		Polska Poland	inny kraj other country
O G Ó Ł E M T O T A L	**133211**	**127901**	**5310**
w tym: of which:			
EUROPA EUROPE	**132750**	**127504**	**5246**
Polska Poland	**127672**	**124876**	**2796**
Inne kraje europejskie ..... **Other European countries**	**5078**	**2628**	**2450**
w tym: of which:			
Białoruś Belarus	316	184	132
Czechy Czechia	15	14	1
Irlandia Ireland	4	4	—
Litwa Lithuania	20	17	3
Łotwa Latvia	9	9	—
Niemcy Germany	31	25	6
Rosja Russia	69	52	17
Rumunia Romania	24	23	1
Słowacja Slovakia	10	10	—
Ukraina Ukraine	4385	2135	2250
Wielka Brytania ..... United Kingdom	31	29	2
AZJA ASIA	**305**	**270**	**35**
w tym: of which:			
Azerbejdżan Azerbaijan	15	11	4
Chiny China	16	13	3
Kazachstan Kazakhstan	27	24	3
Wietnam Vietnam	29	23	6
AMERYKA PÓŁNOCNA ..... **NORTH AMERICA**	**34**	**32**	**2**
AMERYKA POŁUDNIOWA SOUTH AMERICA	**54**	**48**	**6**
W tym Brazylia ..... Of which Brazil	16	15	1
AFRYKA AFRICA	**66**	**45**	**21**
OCEANIA OCEANIA	**2**	**2**	**—**

a Włączono 1103 przypadki, w których dla obojga małżonków stałym miejscem zamieszkania przed ślubem była zagranica.

a Including 1103 cases for which both spouses before contracting their marriage resided permanently abroad.

Separacje
Separations

TABL. 25 (49). **SEPARACJE PRAWOMOCNIE ORZECZONE WEDŁUG WOJEWÓDZTW**[a]
SEPARATIONS BY VOIVODSHIPS[a]

WYSZCZEGÓLNIENIE SPECIFICATION	Ogółem Total	Miasta Urban areas	Wieś Rural areas	Na 100 tys. ludności Per 100 thousand population			Na 1000 zawartych małżeństw Per 1000 contracted marriages		
				ogółem total	miasta urban areas	wieś rural areas	ogółem total	miasta urban areas	wieś rural areas
2000	1340	1134	206	3,5	4,8	1,4	6,3	8,8	2,5
2005	11600	7700	3899	30,4	33,0	26,3	56,1	61,3	48,0
2010	2789	1984	790	7,2	8,5	5,2	12,2	14,5	8,7
2020	720	511	205	1,9	2,2	1,3	5,0	5,9	3,5
2025	**580**	**394**	**178**	**1,6**	**1,8**	**1,2**	**4,4**	**4,7**	**3,6**
z powództwa męża petition of husband	109	75	33	.	.	.	.	.	.
z powództwa żony petition of wife	319	204	111	.	.	.	.	.	.
zgodny wniosek stron unanimous petition of both persons	152	115	34	.	.	.	.	.	.
Dolnośląskie	49	41	8	1,7	2,1	0,8	4,6	5,3	2,7
Kujawsko-pomorskie	38	24	14	1,9	2,1	1,7	5,7	5,8	5,4
Lubelskie	29	18	11	1,5	1,9	1,0	4,5	5,7	3,4
Lubuskie	9	8	1	0,9	1,3	0,3	2,7	3,5	0,9
Łódzkie	81	47	34	3,5	3,3	3,8	9,9	8,7	12,2
Małopolskie	36	18	18	1,1	1,1	1,0	2,7	2,5	2,9
Mazowieckie	67	56	11	1,2	1,6	0,6	3,2	3,9	1,7
Opolskie	11	9	2	1,2	1,8	0,5	3,9	5,9	1,6
Podkarpackie	39	21	18	1,9	2,5	1,5	6,0	7,9	4,7
Podlaskie	19	14	5	1,7	2,0	1,1	5,2	6,5	3,4
Pomorskie	35	23	12	1,5	1,6	1,3	3,7	3,8	3,6
Śląskie	88	67	21	2,1	2,1	2,0	5,8	5,7	6,4
Świętokrzyskie	10	7	3	0,9	1,3	0,5	2,9	4,6	1,6
Warmińsko-mazurskie	23	15	8	1,7	1,9	1,4	5,2	5,6	4,5
Wielkopolskie	24	17	7	0,7	0,9	0,4	1,9	2,4	1,3
Zachodniopomorskie	14	9	5	0,9	0,8	1,0	2,4	2,2	2,9

a Miejsce zamieszkania osoby wnoszącej powództwo o separację; patrz uwagi do działu, pkt 3.
a Place of residence of a person filling petition for a separation; see notes to part, item 3.

TABL. 26 (50). **SEPARACJE ORZECZONE W 2025 R. WEDŁUG POZIOMU WYKSZTAŁCENIA MAŁŻONKÓW**
SEPARATIONS BY EDUCATION LEVEL OF SPOUSES IN 2025

POZIOM WYKSZTAŁCENIA MĘŻA EDUCATION LEVEL OF HUSBAND	Ogółem Total	Poziom wykształcenia żony Education level of wife						
		wyższe higher	policealne post-secondary	średnie secondary	zasadnicze zawodowe basic vocational	gimnazjalne lower secondary	podstawowe primary	niepełne podstawowe i nieustalone incomplete primary and unknown
OGÓŁEM TOTAL	**580**	**227**	**4**	**217**	**85**	**2**	**30**	**15**
Wyższe Higher	118	96	2	17	2	—	1	—
Policealne Post-secondary	1	1	—	—	—	—	—	—
Średnie Secondary	223	85	—	116	14	2	3	3
Zasadnicze zawodowe Basic vocational	152	25	2	59	54	—	11	1
Gimnazjalne Lower secondary	5	2	—	3	—	—	—	—
Podstawowe Primary	44	5	—	14	12	—	13	—
Niepełne podstawowe i nieustalone Incomplete primary and unknown	37	13	—	8	3	—	2	11

TABL. 27 (51). **SEPARACJE ORZECZONE W 2025 R. WEDŁUG LICZBY MAŁOLETNICH DZIECI[a] ORAZ WOJEWÓDZTW**
SEPARATIONS BY NUMBER OF MINOR CHILDREN[a] AND VOIVODSHIPS IN 2025

WYSZCZEGÓLNIENIE SPECIFICATION	Ogółem Total	Separowane małżeństwa Separated couples					Przeciętna liczba dzieci z separowanych małżeństw[b] Average fertility of separated couples[b]
		bez dzieci without children	o liczbie dzieci by number of children				
			1	2	3	4 i więcej 4 and more	
POLSKA POLAND	**580**[c]	**349**	**111**	**94**	**19**	**7**	**1,67**
miasta urban areas	394	247	79	58	9	1	1,54
wieś rural areas	178	97	31	34	10	6	1,90
Dolnośląskie	49	32	13	4	—	—	1,24
Kujawsko-pomorskie	38	18	10	8	2	—	1,60
Lubelskie	29	18	6	4	1	—	1,55
Lubuskie	9	5	3	—	—	1	2,00
Łódzkie	81	45	23	9	4	—	1,47
Małopolskie	36	17	7	11	—	1	1,74
Mazowieckie	67	38	12	11	6	—	1,79
Opolskie	11	5	4	2	—	—	1,33
Podkarpackie	39	22	7	9	—	1	1,71
Podlaskie	19	9	4	6	—	—	1,60
Pomorskie	35	27	1	3	2	2	2,63
Śląskie	88	55	16	16	1	—	1,55
Świętokrzyskie	10	9	—	—	1	—	3,00
Warmińsko-mazurskie	23	18	1	2	1	1	2,40
Wielkopolskie	24	16	—	6	1	1	2,38
Zachodniopomorskie	14	10	3	1	—	—	1,25

a Poniżej 18 lat. b Uwzględniono tylko małżeństwa z małoletnimi dziećmi. c Patrz uwagi do działu, pkt 3.
a Under 18 years. b Include couples with minor children only. c See notes to part, item 3.

TABL. 28 (52). **SEPARACJE ORZECZONE W 2025 R. WEDŁUG WIEKU MAŁŻONKÓW**
SEPARATIONS BY AGE OF SPOUSES IN 2025

MĘŻCZYŹNI W WIEKU MALES AT AGE	Ogółem Total	Kobiety w wieku Females at age							
		24 lata i mniej under 25	25—29	30—34	35—39	40—44	45—49	50—54	55 lat i więcej 55 and more
W MOMENCIE ZAWARCIA MAŁŻEŃSTWA AT THE MOMENT OF CONTRACTING MARRIAGE									
OGÓŁEM TOTAL	**580**	**302**	**130**	**65**	**32**	**20**	**14**	**11**	**6**
24 lata i mniej Under 25	203	187	14	2	—	—	—	—	—
25—29	188	99	72	12	5	—	—	—	—
30—34	74	12	30	25	4	1	2	—	—
35—39	37	2	8	14	9	2	1	1	—
40—44	36	2	5	10	7	9	1	2	—
45—49	18	—	—	1	5	5	5	1	1
50—54	9	—	1	—	1	1	3	2	1
55 lat i więcej 55 and more	15	—	—	1	1	2	2	5	4
W MOMENCIE WNIESIENIA POWÓDZTWA O SEPARACJĘ AT THE MOMENT OF FILLING PETITION FOR SEPARATION									
OGÓŁEM TOTAL	**580**	**3**	**12**	**56**	**84**	**92**	**94**	**90**	**149**
24 lata i mniej Under 25	1	1	—	—	—	—	—	—	—
25—29	6	1	4	1	—	—	—	—	—
30—34	36	1	6	20	6	2	1	—	—
35—39	54	—	1	20	27	6	—	—	—
40—44	99	—	1	10	38	42	5	3	—
45—49	111	—	—	4	11	37	46	10	3
50—54	85	—	—	—	1	2	33	42	7
55 lat i więcej 55 and more	188	—	—	1	1	3	9	35	139

TABL. 29 (53). **DZIECI[a] POZOSTAJĄCE Z MAŁŻEŃSTW SEPAROWANYCH W 2025 R. WEDŁUG WIEKU ORAZ WOJEWÓDZTW**
CHILDREN[a] OF SEPARATED COUPLES BY AGE AND VOIVODSHIPS IN 2025

WYSZCZEGÓLNIENIE SPECIFICATION	Ogółem Total	Dzieci w wieku Children at age			
		0—2 lata	3—6	7—15	16—17 lat
POLSKA POLAND	**385**	**29**	**78**	**247**	**31**
miasta urban areas	226	17	51	139	19
wieś rural areas	154	11	24	107	12
zagranica abroad	5	1	3	1	—
Dolnośląskie	21	4	6	10	1
Kujawsko-pomorskie	32	3	7	18	4
Lubelskie	17	2	2	11	2
Lubuskie	8	1	2	5	—
Łódzkie	53	7	9	34	3
Małopolskie	33	2	9	17	5
Mazowieckie	52	3	5	41	3
Opolskie	8	—	1	7	—
Podkarpackie	29	—	3	22	4
Podlaskie	16	—	5	10	1
Pomorskie	21	2	6	13	—
Śląskie	51	2	13	29	7
Świętokrzyskie	3	—	—	3	—
Warmińsko-mazurskie	12	1	2	8	1
Wielkopolskie	19	—	4	15	—
Zachodniopomorskie	5	1	1	3	—

a Poniżej 18 lat.
a Under 18 years.

TABL. 30 (54). **SEPARACJE ORZECZONE W 2025 R. WEDŁUG OKRESU TRWANIA MAŁŻEŃSTWA ORAZ PRZYCZYNY ROZKŁADU POŻYCIA MAŁŻEŃSKIEGO**
SEPARATIONS BY DURATION OF MARRIAGE AND CAUSE OF MARRIAGE DISSOLUTION IN 2025

WYSZCZEGÓLNIENIE SPECIFICATION	Ogółem Total	Okres trwania małżeństwa[a] Duration of marriage[a]							
		poniżej 2 lat under 2	2—4	5—9	10—14	15—19	20—24	25—29	30 lat i więcej 30 and more
O G Ó Ł E M T O T A L	**580**[b]	**18**	**54**	**79**	**60**	**89**	**76**	**56**	**148**
Miasta Urban areas	394	16	41	55	33	58	56	34	101
Wieś Rural areas	178	2	12	21	26	31	20	21	45
NIEDOCHOWANIE WIERNOŚCI MAŁŻEŃSKIEJ INFIDELITY									
Wyłącznie Only	14	—	—	3	—	4	4	—	3
Z innymi przyczynami With other causes	46	—	2	8	4	8	4	6	14
NADUŻYWANIE ALKOHOLU ALCOHOL ABUSE									
Wyłącznie Only	30	–	1	5	5	3	7	3	6
Z innymi przyczynami With other causes	86	1	5	9	6	16	18	9	22
NAGANNY STOSUNEK DO CZŁONKÓW RODZINY OBJECTIONABLE RELATION TOWARDS FAMILY									
Wyłącznie Only	1	—	—	—	—	—	—	—	1
Z innymi przyczynami With other causes	21	—	3	5	2	3	1	—	7
TRUDNOŚCI MIESZKANIOWE HOUSING PROBLEMS									
Wyłącznie Only	—	—	—	—	—	—	—	—	—
Z innymi przyczynami With other causes	6	1	—	3	—	—	—	—	2
NIEPOROZUMIENIA NA TLE FINANSOWYM FINANCIAL MISUNDERSTANDINGS									
Wyłącznie Only	5	—	1	1	—	1	1	—	1
Z innymi przyczynami With other causes	35	2	4	7	4	5	4	—	9
NIEZGODNOŚĆ CHARAKTERÓW DISCREPANCY OF CHARACTERS									
Wyłącznie Only	157	6	20	20	14	20	17	22	38
Z innymi przyczynami With other causes	142	4	16	13	21	20	20	15	33
DŁUŻSZA NIEOBECNOŚĆ LONG ABSENCE									
Wyłącznie Only	10	1	—	3	2	1	—	1	2
Z innymi przyczynami With other causes	3	—	1	—	1	—	—	—	1
POZOSTAŁE OTHERS									
Razem Total	24	3	1	2	1	8	—	—	9

a Okres od zawarcia małżeństwa do wniesienia powództwa o separację. b Patrz uwagi do działu, pkt 3.
a Period from the moment when marriage was contracted to filling petition for a separation. b See notes to part, item 3.

Rozwody
Divorces

TABL. 31 (55). **ROZWODY**
DIVORCES

WYSZCZEGÓLNIENIE SPECIFICATION	1980	1990	2000	2010	2020	2025
O G Ó Ł E M[a] T O T A L[a]	**39833**	**42436**	**42770**	**61300**	**51164**	**60680**
Miasta Urban areas	33868	34299	36040	47394	36955	43207
Wieś Rural areas	5862	7287	6654	13423	13601	16331
Zagranica Abroad	.	.	76	483	608	1142
Na 10 tys. ludności **Per 10 thousand population**	**11,2**	**11,1**	**11,1**	**15,9**	**13,4**	**16,2**
Miasta Urban areas	16,3	14,7	15,2	20,2	16,2	19,5
Wieś Rural areas	4,0	4,8	4,5	8,9	8,9	10,8
Na 10 tys. ludności w wieku 20 lat i więcej **Per 10 thousand population at the age of 20 and more**	**16,5**	**16,5**	**15,4**	**20,3**	**16,8**	**20,2**
Miasta Urban areas	23,4	21,6	20,5	25,2	19,8	23,8
Wieś Rural areas	6,1	7,4	6,5	11,8	11,5	13,8
Na 1000 nowo zawartych małżeństw **Per 1000 contracted marriages**	**129,6**	**166,2**	**202,6**	**268,5**	**352,7**	**455,5**
Miasta Urban areas	180,8	243,3	281,2	345,4	426,8	515,1
Wieś Rural areas	48,8	63,7	80,2	147,3	232,7	331,1

a Patrz uwagi do działu, pkt 3.
a See notes to part, item 3.

TABL. 32 (56). **ROZWODY W 2025 R. WEDŁUG POZIOMU WYKSZTAŁCENIA MAŁŻONKÓW**
DIVORCES BY EDUCATION LEVEL OF SPOUSES IN 2025

POZIOM WYKSZTAŁCENIA MĘŻA EDUCATION LEVEL OF HUSBAND	Ogółem Total	Poziom wykształcenia żony Education level of wife							
		wyższe higher	policealne post-secondary	średnie secondary	zasadnicze zawodowe basic vocational	gimnazjalne lower secondary	podstawowe primary	niepełne podstawowe incomplete primary	nieustalone unknown
O G Ó Ł E M T O T A L	**60680**	**25269**	**481**	**22392**	**8954**	**385**	**2326**	**46**	**827**
Wyższe Higher	15665	13016	88	2161	277	9	45	3	66
Policealne Post-secondary	252	98	26	91	24	2	9	1	1
Średnie Secondary	23718	8875	195	12284	1771	88	375	4	126
Zasadnicze zawodowe Basic vocational	15937	2566	130	6158	5687	152	1072	22	150
Gimnazjalne Lower secondary	406	55	2	168	75	70	33	—	3
Podstawowe Primary	3102	332	22	1079	868	46	718	5	32
Niepełne podstawowe Incomplete primary	59	6	1	26	6	2	8	5	5
Nieustalone Unknown	1541	321	17	425	246	16	66	6	444

TABL. 33 (57). **ROZWODY WEDŁUG WOJEWÓDZTW**
DIVORCES BY VOIVODSHIPS

WYSZCZEGÓLNIENIE SPECIFICATION	W liczbach bezwzględnych In absolute figures					Na 10 tys. ludności Per 10 thousand population				
	1990	2000	2010	2020	2025	1990	2000	2010	2020	2025
P O L S K A[a] P O L A N D[a]	**42436**	**42770**	**61300**	**51164**	**60680**	**11,1**	**11,1**	**15,9**	**13,4**	**16,2**
Dolnośląskie	4519	4888	5797	4995	5167	15,3	16,5	19,9	17,1	18,1
Kujawsko-pomorskie	1984	2460	4000	3416	3570	9,6	11,7	19,1	16,8	18,1
Lubelskie	1755	1712	2483	2662	3161	7,9	7,6	11,4	12,9	15,9
Lubuskie	1477	1537	1937	1145	1617	14,8	15,0	18,9	11,5	16,7
Łódzkie	3691	3331	4267	3123	3952	13,6	12,6	16,8	12,9	16,9
Małopolskie	2749	2413	3621	3833	4589	8,8	7,5	10,9	11,2	13,4
Mazowieckie	5032	5727	8314	8087	8935	10,0	11,3	15,8	14,7	16,2
Opolskie	1205	1257	1516	1089	1374	11,1	11,6	14,9	11,4	14,8
Podkarpackie	1288	1495	2087	2025	2414	6,3	7,0	9,8	9,6	11,7
Podlaskie	1175	1397	1937	1400	1787	9,7	11,4	16,1	12,1	15,8
Pomorskie	2385	3014	3661	2924	3985	11,3	13,8	16,1	12,4	16,9
Śląskie	5670	5020	8522	6114	7301	11,7	10,4	18,4	13,8	17,1
Świętokrzyskie	1211	707	1536	1367	1061	9,0	5,3	12,0	11,3	9,2
Warmińsko-mazurskie	1950	1847	2899	1884	2599	13,7	12,5	19,9	13,6	19,3
Wielkopolskie	2781	3526	4926	4108	5348	8,5	10,5	14,3	11,7	15,4
Zachodniopomorskie	2714	2363	3314	2385	2678	16,1	13,7	19,2	14,3	16,6
Miasta Urban areas	**34299**	**36040**	**47394**	**36955**	**43207**	**14,7**	**15,2**	**20,2**	**16,2**	**19,5**
Dolnośląskie	3812	4220	4782	3917	3928	18,2	19,9	23,4	19,8	20,5
Kujawsko-pomorskie	1607	2066	2916	2270	2381	12,8	15,9	22,9	19,0	20,8
Lubelskie	1183	1284	1646	1611	1846	12,2	12,4	16,2	16,9	20,0
Lubuskie	1184	1251	1493	840	1176	18,6	18,9	23,0	13,0	19,0
Łódzkie	3218	2893	3492	2309	2875	18,6	16,9	21,4	15,3	19,9
Małopolskie	2254	1926	2519	2881	3746	14,3	12,0	15,3	17,4	22,9
Mazowieckie	4235	5102	6754	6375	7091	13,4	15,8	20,0	17,9	19,9
Opolskie	955	985	1047	758	919	17,2	17,4	19,6	14,8	18,8
Podkarpackie	917	1085	1343	1187	1331	11,3	12,4	15,2	13,7	15,8
Podlaskie	929	1140	1535	1028	1336	14,3	16,1	21,2	14,5	19,5
Pomorskie	2033	2621	3016	2111	2715	14,1	17,6	20,1	14,1	18,5
Śląskie	5231	4602	7421	5060	5899	13,4	12,0	20,5	15,0	18,3
Świętokrzyskie	864	518	1017	789	651	14,8	8,5	17,5	14,5	12,5
Warmińsko-mazurskie	1460	1457	2171	1351	1914	17,8	16,6	25,1	16,4	24,3
Wielkopolskie	2181	2828	3555	2664	3432	11,8	14,7	18,4	14,1	18,7
Zachodniopomorskie	2236	2062	2687	1804	1967	19,3	17,2	22,6	15,8	17,9
Wieś Rural areas	**7287**	**6654**	**13423**	**17657**	**16331**	**4,8**	**4,5**	**8,9**	**8,9**	**10,8**
Dolnośląskie	707	668	1015	1266	1239	8,2	7,9	11,6	11,6	13,1
Kujawsko-pomorskie	377	394	1084	1180	1189	4,7	4,9	13,1	13,6	14,3
Lubelskie	572	428	837	1347	1315	4,5	3,6	7,2	9,5	12,4
Lubuskie	293	286	444	460	441	8,1	7,9	11,9	8,7	12,7
Łódzkie	473	438	775	1149	1077	4,8	4,7	8,5	8,9	12,1
Małopolskie	495	487	1102	1525	843	3,2	3,0	6,5	5,3	4,7
Mazowieckie	797	625	1560	2173	1844	4,3	3,4	8,3	8,8	9,5
Opolskie	250	272	469	510	455	4,7	5,3	9,7	7,4	10,4
Podkarpackie	371	410	744	1059	1083	3,0	3,2	6,0	6,8	8,9
Podlaskie	246	257	402	489	451	4,4	5,0	8,4	8,2	10,2
Pomorskie	352	393	645	973	1270	5,4	5,6	8,4	9,4	14,3
Śląskie	439	418	1101	1395	1402	4,6	4,2	10,8	10,0	13,5
Świętokrzyskie	347	189	519	607	410	4,6	2,6	7,4	8,7	6,5
Warmińsko-mazurskie	490	390	728	807	685	8,1	6,6	12,4	9,5	12,3
Wielkopolskie	600	698	1371	1943	1916	4,3	4,9	9,1	8,9	11,7
Zachodniopomorskie	478	301	627	774	711	9,1	5,7	11,7	11,1	13,7

a Patrz uwagi do działu, pkt 3.
a See notes to part, item 3.

TABL. 34 (58). **ROZWODY ORZECZONE PRAWOMOCNIE W 2025 R. W POLSCE WEDŁUG MIEJSCA ZAMIESZKANIA OSOBY WNOSZĄCEJ POWÓDZTWO O ROZWÓD**
DIVORCES BY PLACE OF RESIDENCE OF PERSON FILLING PETITION FOR A DIVORCE IN 2025

A. W LICZBACH BEZWZGLĘDNYCH
IN ABSOLUTE FIGURES

WYSZCZEGÓLNIENIE SPECIFICATION	Ogółem Total			Z powództwa męża Petition by husband			Z powództwa żony Petition by wife		
	ogółem total	miasta urban areas	wieś rural areas	ogółem total	miasta urban areas	wieś rural areas	ogółem total	miasta urban areas	wieś rural areas
POLSKA POLAND	**60680**	**43207**	**16331**	**20447**	**14518**	**5495**	**40233**	**28689**	**10836**
Dolnośląskie	5167	3928	1239	1766	1322	444	3401	2606	795
Kujawsko-pomorskie	3570	2381	1189	1148	736	412	2422	1645	777
Lubelskie	3161	1846	1315	1081	611	470	2080	1235	845
Lubuskie	1617	1176	441	560	405	155	1057	771	286
Łódzkie	3952	2875	1077	1363	994	369	2589	1881	708
Małopolskie	4589	3746	843	1596	1323	273	2993	2423	570
Mazowieckie	8935	7091	1844	3110	2484	626	5825	4607	1218
Opolskie	1374	919	455	441	280	161	933	639	294
Podkarpackie	2414	1331	1083	715	404	311	1699	927	772
Podlaskie	1787	1336	451	591	426	165	1196	910	286
Pomorskie	3985	2715	1270	1299	890	409	2686	1825	861
Śląskie	7301	5899	1402	2495	2043	452	4806	3856	950
Świętokrzyskie	1061	651	410	321	196	125	740	455	285
Warmińsko-mazurskie	2599	1914	685	809	596	213	1790	1318	472
Wielkopolskie	5348	3432	1916	1827	1165	662	3521	2267	1254
Zachodniopomorskie	2678	1967	711	891	643	248	1787	1324	463
Zagranica Abroad	1142	.	.	434	.	.	708	.	.

B. WSPÓŁCZYNNIKI
RATES

WOJEWÓDZTWA VOIVODSHIPS	Na 1000 ludności Per 1000 population			Na 1000 ludności w wieku 20 lat i więcej Per 1000 population at the age of 20 and more			Na 1000 nowo zawartych małżeństw Per 1000 contracted marriages		
	ogółem total	miasta urban areas	wieś rural areas	ogółem total	miasta urban areas	wieś rural areas	ogółem total	miasta urban areas	wieś rural areas
POLSKA POLAND	**1,6**	**1,9**	**1,1**	**2,0**	**2,4**	**1,4**	**455,5**	**515,1**	**331,1**
Dolnośląskie	1,8	2,0	1,3	2,2	2,5	1,7	479,9	504,0	416,8
Kujawsko-pomorskie	1,8	2,1	1,4	2,2	2,5	1,8	531,1	575,4	460,1
Lubelskie	1,6	2,0	1,2	2,0	2,4	1,6	492,7	582,3	405,1
Lubuskie	1,7	1,9	1,3	2,1	2,3	1,6	480,5	510,6	415,3
Łódzkie	1,7	2,0	1,2	2,1	2,4	1,5	484,1	534,4	387,0
Małopolskie	1,3	2,3	0,5	1,7	2,8	0,6	342,3	516,3	137,0
Mazowieckie	1,6	2,0	1,0	2,1	2,5	1,2	430,9	497,6	284,3
Opolskie	1,5	1,9	1,0	1,8	2,3	1,3	491,1	605,0	355,7
Podkarpackie	1,2	1,6	0,9	1,5	1,9	1,1	369,6	498,3	280,6
Podlaskie	1,6	1,9	1,0	2,0	2,4	1,3	491,9	618,8	306,0
Pomorskie	1,7	1,9	1,4	2,1	2,3	1,9	422,2	444,4	381,5
Śląskie	1,7	1,8	1,3	2,1	2,2	1,7	484,0	499,3	428,9
Świętokrzyskie	0,9	1,3	0,6	1,1	1,5	0,8	312,9	428,0	219,3
Warmińsko-mazurskie	1,9	2,4	1,2	2,4	3,0	1,6	583,5	710,2	389,4
Wielkopolskie	1,5	1,9	1,2	1,9	2,3	1,5	425,3	484,1	349,2
Zachodniopomorskie	1,7	1,8	1,4	2,0	2,2	1,7	467,3	489,3	415,5

TABL. 35 (59). **ROZWODY W MIASTACH LICZĄCYCH W 2025 R. 100 TYS. I WIĘCEJ MIESZKAŃCÓW**
DIVORCES IN TOWNS WITH 100 THOUSAND INHABITANTS AND OVER IN 2025

MIASTA TOWNS	1990	2000	2010	2020	2025	1990	2000	2010	2020	2025
	w liczbach bezwzględnych in absolute figures					na 10 tys. ludności per 10 thousand population				
O G Ó Ł E M[a] **T O T A L**[a]	**19211**	**20318**	**22917**	**17012**	**19456**	**16,7**	**18,0**	**21,0**	**17,8**	**19,3**
M.st. Warszawa Capital City	2189	3215	3391	3267	3240	13,4	20,1	20,0	17,6	17,4
Białystok	467	566	707	411	615	17,7	20,1	24,1	13,9	21,2
Bielsko-Biała	297	316	378	268	343	17,3	17,7	21,6	15,8	21,0
Bydgoszcz	485	654	904	767	730	12,9	17,2	24,8	22,5	22,6
Bytom	289	226	372	218	277	12,8	11,1	20,9	14,1	19,1
Częstochowa	364	409	575	339	417	14,2	16,1	24,2	15,7	20,6
Dąbrowa Górnicza	255	123	241	199	194	20,5	9,4	19,1	16,9	17,4
Elbląg	247	295	306	169	267	19,6	22,6	24,4	14,6	23,9
Gdańsk	540	896	1007	620	868	12,0	19,9	21,9	12,7	17,7
Gdynia	494	487	532	324	396	19,8	19,3	21,3	13,1	16,6
Gliwice	343	175	406	314	334	16,5	8,5	21,6	17,9	19,9
Gorzów Wielkopolski	233	279	335	131	219	19,2	22,2	26,9	10,8	19,2
Katowice	349	504	626	412	470	9,9	14,9	20,1	14,3	16,9
Kielce	464	193	355	274	226	22,1	9,2	17,5	14,6	12,6
Koszalin	222	205	229	161	201	20,7	18,7	20,9	15,1	19,2
Kraków	1451	1105	1165	1399	2188	20,3	15,5	15,4	17,5	27,0
Lublin	487	533	573	560	671	14,4	15,4	16,4	16,7	20,5
Łódź	1952	1517	1633	1013	1194	23,2	19,2	22,3	14,9	18,6
Olsztyn	362	403	469	282	391	23,6	24,2	26,7	16,5	23,6
Opole	312	302	246	170	261	25,2	24,2	20,1	13,3	20,9
Płock	156	245	318	204	307	13,0	18,9	25,5	17,6	28,1
Poznań	942	1052	1001	603	799	16,5	18,8	18,0	11,0	14,9
Radom	324	325	431	313	367	14,2	14,0	19,4	15,4	19,0
Ruda Śląska	119	161	290	207	271	7,2	10,4	20,2	15,4	21,2
Rybnik	142	209	309	127	205	10,1	14,5	21,9	9,4	15,9
Rzeszów	252	257	262	260	281	17,2	16,5	14,7	13,4	14,2
Sosnowiec	554	397	457	308	315	22,1	16,4	21,0	15,7	17,1
Szczecin	925	814	1023	608	688	23,0	20,1	24,9	15,2	17,9
Tarnów	124	171	225	172	180	10,3	14,1	19,7	16,0	17,7
Toruń	243	400	535	260	375	12,5	19,9	26,0	12,9	19,4
Tychy	201	191	265	184	244	10,7	14,5	20,5	14,6	20,3
Wrocław	1227	1412	1423	1418	1391	19,7	22,7	22,6	21,0	20,7
Zabrze	125	198	370	275	260	6,2	9,9	20,4	17,2	17,2
Zielona Góra	257	261	276	193	271	23,0	22,5	23,2	13,7	19,5

a Wiersz „Ogółem" uwzględnia dane dla wszystkich miast, które w danym roku liczyły 100 tys. i więcej ludności.
a Row "Total" includes data for all towns with 100 thousand inhabitants and over in each year.

TABL. 36 (60). **ROZWODY W 2025 R. WEDŁUG OKRESU OD WNIESIENIA POWÓDZTWA DO PRAWOMOCNEGO ORZECZENIA ROZWODU, STRONY WNOSZĄCEJ POWÓDZTWO ORAZ ORZECZENIA O WINIE**

DIVORCES BY DURATION FROM THE MOMENT OF FILLING PETITION TO THE DIVORCE ADJUDICATION, PERSON FILLING PETITION AND GUILT OF SPOUSES IN 2025

WYSZCZEGÓLNIENIE SPECIFICATION	Ogółem Total	Okres od wniesienia powództwa do prawomocnego wyroku Duration from the moment of filling petition and of divorce confirmation					
		1 miesiąc 1 month	2—3	4—6	7—11 miesięcy 7—11 months	1 rok 1 year	2 lata i więcej 2 and more
O G Ó Ł E M[a] T O T A L[a]	**60680**	**4078**	**13395**	**11565**	**17605**	**10267**	**3770**
Z winy męża Guilt of husband	5844	148	504	638	1716	1852	986
Z winy żony Guilt of wife	1312	26	149	151	382	381	223
Z winy obu stron Guilt of both persons	2031	28	108	158	397	701	639
Bez orzeczenia o winie Without guilt	51493	3876	12634	10618	15110	7333	1922
Z powództwa męża Petition by husband	**20447**	**1391**	**4591**	**3864**	**5716**	**3471**	**1414**
Z winy męża Guilt of husband	1310	40	90	101	315	440	324
Z winy żony Guilt of wife	850	15	96	104	263	245	127
Z winy obu stron Guilt of both persons	874	12	37	59	171	318	277
Bez orzeczenia o winie Without guilt	17413	1324	4368	3600	4967	2468	686
Z powództwa żony Petition by wife	**40233**	**2687**	**8804**	**7701**	**11889**	**6796**	**2356**
Z winy męża Guilt of husband	4534	108	414	537	1401	1412	662
Z winy żony Guilt of wife	462	11	53	47	119	136	96
Z winy obu stron Guilt of both persons	1157	16	71	99	226	383	362
Bez orzeczenia o winie Without guilt	34080	2552	8266	7018	10143	4865	1236
MIASTA URBAN AREAS	**43207**	**2840**	**9584**	**8324**	**12463**	**7199**	**2797**
Z winy męża Guilt of husband	4024	101	337	437	1167	1269	713
Z winy żony Guilt of wife	851	17	95	91	251	245	152
Z winy obu stron Guilt of both persons	1428	24	73	112	270	482	467
Bez orzeczenia o winie Without guilt	36904	2698	9079	7684	10775	5203	1465
Z powództwa męża Petition by husband	**14518**	**945**	**3254**	**2775**	**4072**	**2409**	**1063**
Z winy męża Guilt of husband	962	28	68	74	223	312	257
Z winy żony Guilt of wife	532	10	59	62	170	154	77
Z winy obu stron Guilt of both persons	610	10	20	40	110	220	210
Bez orzeczenia o winie Without guilt	12414	897	3107	2599	3569	1723	519
Z powództwa żony Petition by wife	**28689**	**1895**	**6330**	**5549**	**8391**	**4790**	**1734**
Z winy męża Guilt of husband	3062	73	269	363	944	957	456
Z winy żony Guilt of wife	319	7	36	29	81	91	75
Z winy obu stron Guilt of both persons	818	14	53	72	160	262	257
Bez orzeczenia o winie Without guilt	24490	1801	5972	5085	7206	3480	946
WIEŚ RURAL AREAS	**16331**	**1226**	**3732**	**3060**	**4623**	**2773**	**917**
Z winy męża Guilt of husband	1788	47	166	200	539	571	265
Z winy żony Guilt of wife	442	9	54	59	121	131	68
Z winy obu stron Guilt of both persons	583	4	35	45	121	209	169
Bez orzeczenia o winie Without guilt	13518	1166	3477	2756	3842	1862	415
Z powództwa męża Petition by husband	**5495**	**441**	**1308**	**1021**	**1442**	**948**	**335**
Z winy męża Guilt of husband	343	12	22	27	91	125	66
Z winy żony Guilt of wife	305	5	37	41	88	87	47
Z winy obu stron Guilt of both persons	255	2	17	19	57	94	66
Bez orzeczenia o winie Without guilt	4592	422	1232	934	1206	642	156
Z powództwa żony Petition by wife	**10836**	**785**	**2424**	**2039**	**3181**	**1825**	**582**
Z winy męża Guilt of husband	1445	35	144	173	448	446	199
Z winy żony Guilt of wife	137	4	17	18	33	44	21
Z winy obu stron Guilt of both persons	328	2	18	26	64	115	103
Bez orzeczenia o winie Without guilt	8926	744	2245	1822	2636	1220	259

a Włączono 1142 rozwody, w których obie strony miały miejsce zamieszkania za granicą.

a Including 1142 divorces, if the persons filling petition for a divorce live abroad.

TABL. 37 (61). **ROZWODY W 2025 R. WEDŁUG OKRESU TRWANIA MAŁŻEŃSTWA ORAZ WIEKU MAŁŻONKÓW W MOMENCIE ZAWIERANIA MAŁŻEŃSTWA**
DIVORCES BY DURATION OF MARRIAGE AND AGE OF SPOUSES AT THE MOMENT OF CONTRACTING THE MARRIAGE IN 2025

WIEK MAŁŻONKÓW AGE OF SPOUSES	Ogółem Total	Okres trwania małżeństwa[a] Duration of marriage[a]						
		0—4 lata	5—9	10—14	15—19	20—24	25—29	30 lat i więcej 30 and more
Mężczyźni Males	**60680**	**9715**	**12791**	**11117**	**10072**	**6769**	**4527**	**5689**
19 lat i mniej Under 20	1063	54	61	96	133	196	162	361
18	289	16	8	20	35	45	56	109
19	774	38	53	76	98	151	106	252
20—24	17171	1034	1839	2209	2906	2896	2627	3660
w tym 20 lat of which 20	1352	50	121	140	194	276	203	368
25—29	22687	3072	4746	4922	4577	2723	1320	1327
30—34	10600	2395	3115	2365	1616	631	259	219
35—39	4444	1348	1474	814	451	180	95	82
40—49	3325	1278	1071	485	277	116	59	39
50—59	986	350	330	182	93	25	5	1
60 lat i więcej 60 and more	404	184	155	44	19	2	—	—
Kobiety Females	**60680**	**9715**	**12791**	**11117**	**10072**	**6769**	**4527**	**5689**
19 lat i mniej Under 20	5394	239	386	567	749	906	930	1617
16	133	7	4	14	12	18	22	56
17	400	24	22	27	42	56	59	170
18	1839	78	121	206	239	304	324	567
19	3022	130	239	320	456	528	525	824
20—24	24020	2156	3605	3937	4516	3775	2770	3261
w tym 20 lat of which 20	3926	195	397	479	638	689	647	881
25—29	18583	3289	4659	4211	3485	1680	636	623
30—34	6879	1767	2172	1513	910	267	119	131
35—39	2786	941	967	492	236	72	40	38
40—49	2277	997	751	289	135	57	29	19
50—59	529	229	166	86	34	11	3	—
60 lat i więcej 60 and more	212	97	85	22	7	1	—	—

a Okres od zawarcia małżeństwa do wniesienia powództwa.
a Period from the moment when marriage was contracted to filling petition for a divorce.

TABL. 38 (62). **ROZWODY W 2025 R. WEDŁUG RÓŻNICY WIEKU MIĘDZY MAŁŻONKAMI ORAZ PRZYCZYNY ROZKŁADU POŻYCIA MAŁŻEŃSKIEGO**
DIVORCES BY DIFFERENCE OF AGE BETWEEN THE SPOUSES AND CAUSES OF DISSOLUTION IN 2025

WYSZCZEGÓLNIENIE SPECIFICATION	Ogółem Total	Małżonkowie w równym wieku Spouses at the same age	Mąż starszy od żony Husband older than wife				Żona starsza od męża Wife older than husband			
			1—2 lata	3—5	6—10	11 lat i więcej 11 and more	1—2 lata	3—5	6—10	11 lat i więcej 11 and more
O G Ó Ł E M T O T A L	**60680**	**7254**	**15262**	**15477**	**8580**	**2669**	**6786**	**3046**	**1240**	**366**
NIEDOCHOWANIE WIERNOŚCI MAŁŻEŃSKIEJ INFIDELITY										
Wyłącznie Only	1948	294	513	472	200	61	236	107	50	15
Z innymi przyczynami With other causes	7274	948	1876	1769	932	287	856	389	171	46
NADUŻYWANIE ALKOHOLU ALCOHOL ABUSE										
Wyłącznie Only	1167	121	297	333	171	51	108	52	30	4
Z innymi przyczynami With other causes	5917	597	1425	1631	910	282	606	286	142	38
NAGANNY STOSUNEK DO CZŁONKÓW RODZINY OBJECTIONABLE RELATION TOWARDS FAMILY										
Wyłącznie Only	322	27	70	94	49	29	25	12	14	2
Z innymi przyczynami With other causes	2188	251	498	576	344	131	231	109	36	12
TRUDNOŚCI MIESZKANIOWE HOUSING PROBLEMS										
Wyłącznie Only	10	—	3	3	2	—	—	1	1	—
Z innymi przyczynami With other causes	659	76	159	190	82	31	68	30	15	8
NIEPOROZUMIENIA NA TLE FINANSOWYM FINANCIAL MISUNDERSTANDINGS										
Wyłącznie Only	223	28	56	62	32	11	21	6	6	1
Z innymi przyczynami With other causes	2952	363	731	765	433	133	320	135	61	11
NIEZGODNOŚĆ CHARAKTERÓW DISCREPANCY OF CHARACTERS										
Wyłącznie Only	19922	2357	5110	5080	2743	872	2286	1005	371	98
Z innymi przyczynami With other causes	15866	1951	3970	3903	2343	687	1805	799	292	116
NIEDOBÓR SEKSUALNY SEXUAL DEFFICIENCY										
Wyłącznie Only	68	12	13	20	6	2	6	6	3	—
Z innymi przyczynami With other causes	80	7	26	17	16	1	8	5	—	—
DŁUŻSZA NIEOBECNOŚĆ LONG ABSENCE										
Wyłącznie Only	357	28	101	94	52	12	39	22	7	2
Z innymi przyczynami With other causes	223	25	40	62	36	11	24	10	12	3
RÓŻNICE ŚWIATOPOGLĄDOWE PHILOSOPHY OF LIFE										
Wyłącznie Only	227	23	57	62	24	14	20	18	5	4
Z innymi przyczynami With other causes	70	15	12	15	10	5	10	1	1	1
POZOSTAŁE OTHERS										
Razem Total	1207	131	305	329	195	49	117	53	23	5

TABL. 39 (63). **ROZWODY W 2025 R. WEDŁUG PRZYCZYN ROZKŁADU POŻYCIA MAŁŻEŃSKIEGO ORAZ WINY STRON**
DIVORCES BY CAUSES OF MARRIAGE'S DISSOLUTION AND GUILT OF SPOUSES IN 2025

WYSZCZEGÓLNIENIE SPECIFICATION	Ogółem Total	Orzeczenie o winie Guilt of spouses			
		męża of husband	żony of wife	obu stron of husband and wife	bez orzeczenia o winie without guilt
O G Ó Ł E M T O T A L	**60680**	**5844**	**1312**	**2031**	**51493**
NIEDOCHOWANIE WIERNOŚCI MAŁŻEŃSKIEJ INFIDELITY					
Wyłącznie Only	1948	663	314	37	934
Z innymi przyczynami With other causes	7274	1702	547	733	4292
NADUŻYWANIE ALKOHOLU ALCOHOL ABUSE					
Wyłącznie Only	1167	302	31	18	816
Z innymi przyczynami With other causes	5917	1640	107	271	3899
NAGANNY STOSUNEK DO CZŁONKÓW RODZINY OBJECTIONABLE RELATION TOWARDS FAMILY					
Wyłącznie Only	322	129	10	12	171
Z innymi przyczynami With other causes	2188	407	45	174	1562
TRUDNOŚCI MIESZKANIOWE HOUSING PROBLEMS					
Wyłącznie Only	10	—	—	—	10
Z innymi przyczynami With other causes	659	22	7	22	608
NIEPOROZUMIENIA NA TLE FINANSOWYM FINANCIAL MISUNDERSTANDINGS					
Wyłącznie Only	223	23	2	8	190
Z innymi przyczynami With other causes	2952	140	30	114	2668
NIEZGODNOŚĆ CHARAKTERÓW DISCREPANCY OF CHARACTERS					
Wyłącznie Only	19922	302	78	270	19272
Z innymi przyczynami With other causes	15866	383	105	314	15064
NIEDOBÓR SEKSUALNY SEXUAL DEFFICIENCY					
Wyłącznie Only	68	2	1	2	63
Z innymi przyczynami With other causes	80	2	—	3	75
DŁUŻSZA NIEOBECNOŚĆ LONG ABSENCE					
Wyłącznie Only	357	17	4	5	331
Z innymi przyczynami With other causes	223	13	4	4	202
RÓŻNICE ŚWIATOPOGLĄDOWE PHILOSOPHY OF LIFE					
Wyłącznie Only	227	2	1	2	222
Z innymi przyczynami With other causes	70	4	1	—	65
POZOSTAŁE OTHERS					
Razem Total	1207	91	25	42	1049

TABL. 40 (64). **ROZWODY W 2025 R. WEDŁUG WIEKU MAŁŻONKÓW W MOMENCIE ZAWARCIA MAŁŻEŃSTWA**
DIVORCES BY AGE OF SPOUSES AT THE MOMENT OF CONTRACTING THE MARRIAGE IN 2025

MĘŻCZYŹNI W WIEKU MALES AT AGE	Ogółem Total	Kobiety w wieku Females at age										
		19 lat i mniej under 20				20—24	25—29	30—34	35—39	40—49	50—59	60 lat i więcej 60 and more
		razem total	17 lat i mniej under 18	18	19							
O G Ó Ł E M[a] T O T A L[a]	**60680**	**5394**	**533**	**1839**	**3022**	**24020**	**18583**	**6879**	**2786**	**2277**	**529**	**212**
19 lat i mniej Under 20	1063	703	141	280	282	328	23	6	2	1	—	—
18	289	204	51	82	71	76	6	1	2	—	—	—
19	774	499	90	198	211	252	17	5	—	1	—	—
20—24	17171	3536	317	1175	2044	11513	1855	207	51	9	—	—
w tym 20 lat of which 20	1352	621	106	195	320	671	51	7	2	—	—	—
25—29	22687	970	64	320	586	9718	10293	1404	223	76	3	—
30—34	10600	143	9	45	89	1943	4759	3008	577	164	6	—
35—39	4444	30	1	14	15	361	1173	1491	1009	357	23	—
40—49	3325	10	1	4	5	141	421	678	812	1145	113	5
50—59	986	2	—	1	1	15	53	80	90	442	259	45
60 lat i więcej 60 and more	404	—	—	—	—	1	6	5	22	83	125	162
Miasta Urban areas	**43207**	**3267**	**334**	**1087**	**1846**	**16281**	**13887**	**5310**	**2168**	**1741**	**389**	**164**
19 lat i mniej Under 20	693	455	86	185	184	213	16	6	2	1	—	—
18	185	130	35	47	48	47	5	1	2	—	—	—
19	508	325	51	138	136	166	11	5	—	1	—	—
20—24	11404	2124	200	681	1243	7748	1327	156	41	8	—	—
w tym 20 lat of which 20	861	384	67	113	204	432	37	6	2	—	—	—
25—29	16236	573	39	182	352	6615	7746	1047	195	57	3	—
30—34	7943	89	7	29	53	1333	3566	2366	463	122	4	—
35—39	3340	16	1	5	10	261	876	1141	765	264	17	—
40—49	2533	8	1	4	3	99	316	529	623	874	81	3
50—59	745	2	—	1	1	11	36	60	63	245	54	34
60 lat i więcej 60 and more	313	—	—	—	—	1	4	5	16	62	98	127
Wieś Rural areas	**16331**	**2005**	**186**	**717**	**1102**	**7300**	**4373**	**1433**	**564**	**477**	**131**	**48**
19 lat i mniej Under 20	348	234	51	92	91	107	7	—	—	—	—	—
18	101	71	14	35	22	29	1	—	—	—	—	—
19	247	163	37	57	69	78	6	—	—	—	—	—
20—24	5439	1323	108	467	748	3562	494	49	10	1	—	—
w tym 20 lat of which 20	462	221	36	77	108	226	14	1	—	—	—	—
25—29	6065	381	25	135	221	2926	2389	327	25	17	—	—
30—34	2438	52	2	14	36	566	1092	588	101	37	2	—
35—39	1010	13	—	9	4	95	277	315	218	87	5	—
40—49	719	2	—	—	2	40	97	135	180	234	29	2
50—59	225	—	—	—	—	4	15	19	24	71	22	11
60 lat i więcej 60 and more	87	—	—	—	—	—	2	—	6	18	26	35

a Włączono 1142 rozwody, w których obie strony miały miejsce zamieszkania za granicą.
a Including 1142 divorces, if the persons filling petition for a divorce live abroad.

TABL. 41 (65). **ROZWODY W 2025 R. WEDŁUG WIEKU MAŁŻONKÓW W MOMENCIE WNIESIENIA POWÓDZTWA**
DIVORCES BY AGE OF SPOUSES AT THE MOMENT OF FILLING PETITION FOR DIVORCE IN 2025

MĘŻCZYŹNI W WIEKU MALES AT AGE	Ogółem Total	Kobiety w wieku Females at age										
		19 lat i mniej under 20				20—24	25—29	30—34	35—39	40—49	50—59	60 lat i więcej 60 and more
		razem total	17 lat i mniej under 18	18	19							
O G Ó Ł E M[a] T O T A L[a]	**60680**	**34**	**3**	**9**	**22**	**880**	**4855**	**9690**	**12170**	**22366**	**7757**	**2928**
19 lat i mniej Under 20	3	2	1	—	1	1	—	—	—	—	—	—
20—24	278	20	—	5	15	197	43	12	3	3	—	—
w tym 20 lat of which 20	11	3	—	2	1	7	—	—	1	—	—	—
25—29	2601	8	1	4	3	460	1733	321	54	21	4	—
30—34	7480	2	1	—	1	156	2240	4160	706	200	15	1
35—39	11185	1	—	—	1	44	632	3784	5396	1279	48	1
40—49	24190	1	—	—	1	15	190	1307	5661	16085	901	30
50—59	10576	—	—	—	—	6	13	98	302	4448	5436	273
60 lat i więcej 60 and more	4367	—	—	—	—	1	4	8	48	330	1353	2623
Miasta Urban areas	**43207**	**18**	**2**	**4**	**12**	**573**	**3294**	**6861**	**8602**	**16024**	**5600**	**2235**
19 lat i mniej Under 20	2	1	1	—	—	1	—	—	—	—	—	—
20—24	183	11	—	2	9	127	28	11	3	3	—	—
w tym 20 lat of which 20	8	1	—	—	1	6	—	—	1	—	—	—
25—29	1760	3	—	2	1	296	1166	233	39	20	3	—
30—34	5246	1	1	—	—	104	1503	2978	504	146	10	—
35—39	7988	1	—	—	1	27	449	2624	3900	952	34	1
40—49	17222	1	—	—	1	12	136	936	3901	11531	683	22
50—59	7549	—	—	—	—	5	9	71	221	3136	3901	206
60 lat i więcej 60 and more	3257	—	—	—	—	1	3	8	34	236	969	2006
Wieś Rural areas	**16331**	**16**	**1**	**5**	**10**	**303**	**1491**	**2637**	**3303**	**5878**	**2030**	**673**
19 lat i mniej Under 20	1	1	—	—	1	—	—	—	—	—	—	—
20—24	95	9	—	3	6	70	15	1	—	—	—	—
w tym 20 lat of which 20	3	2	—	2	—	1	—	—	—	—	—	—
25—29	810	5	1	2	2	162	547	79	15	1	1	—
30—34	2105	1	—	—	1	51	702	1107	187	52	4	1
35—39	2990	—	—	—	—	17	172	1093	1397	298	13	—
40—49	6417	—	—	—	—	2	50	332	1615	4212	198	8
50—59	2845	—	—	—	—	1	4	25	76	1227	1447	65
60 lat i więcej 60 and more	1068	—	—	—	—	—	1	—	13	88	367	599

a Włączono 1142 rozwody, w których obie strony miały miejsce zamieszkania za granicą.
a Including 1142 divorces, if the persons filling petition for a divorce live abroad.

TABL. 42 (66). **ROZWODY W 2025 R. WEDŁUG WIEKU MAŁŻONKÓW W MOMENCIE ORZECZENIA ROZWODU**
DIVORCES BY AGE OF SPOUSES AT THE MOMENT OF DIVORCE ADJUDICATION IN 2025

MĘŻCZYŹNI W WIEKU MALES AT AGE	Ogółem Total	Kobiety w wieku Females at age							
		19 lat i mniej under 20	20—24	25—29	30—34	35—39	40—49	50—59	60 lat i więcej 60 and more
O G Ó Ł E M[a] **T O T A L**[a]	**60680**	**15**	**596**	**4079**	**9036**	**11767**	**23400**	**8563**	**3224**
19 lat i mniej Under 20	2	1	1	—	—	—	—	—	—
20—24	160	5	115	31	4	2	2	1	—
w tym 20 lat of which 20	2	1	1	—	—	—	—	—	—
25—29	2101	7	316	1434	280	42	19	3	—
30—34	6676	2	115	1879	3840	640	188	12	—
35—39	10585	—	36	549	3608	5109	1224	58	1
40—49	24813	—	9	165	1215	5608	16789	990	37
50—59	11580	—	4	17	81	321	4827	6047	283
60 lat i więcej 60 and more	4763	—	—	4	8	45	351	1452	2903
Miasta **Urban areas**	**43207**	**8**	**382**	**2730**	**6372**	**8309**	**16758**	**6200**	**2448**
19 lat i mniej Under 20	2	1	1	—	—	—	—	—	—
20—24	105	3	71	22	4	2	2	1	—
w tym 20 lat of which 20	1	—	1	—	—	—	—	—	—
25—29	1412	3	203	955	203	29	17	2	—
30—34	4681	1	71	1240	2758	461	142	8	—
35—39	7540	—	24	380	2464	3710	921	41	—
40—49	17659	—	8	117	878	3835	12034	760	27
50—59	8260	—	4	13	58	240	3383	4354	208
60 lat i więcej 60 and more	3548	—	—	3	7	32	259	1034	2213
Wieś **Rural areas**	**16331**	**7**	**212**	**1298**	**2493**	**3206**	**6144**	**2217**	**754**
19 lat i mniej Under 20	—	—	—	—	—	—	—	—	—
20—24	55	2	44	9	—	—	—	—	—
w tym 20 lat of which 20	1	1	—	—	—	—	—	—	—
25—29	667	4	112	466	69	13	2	1	—
30—34	1884	1	43	612	1019	162	43	4	—
35—39	2867	—	12	160	1082	1315	282	15	1
40—49	6575	—	1	46	300	1630	4381	207	10
50—59	3116	—	—	4	22	75	1350	1593	72
60 lat i więcej 60 and more	1167	—	—	1	1	11	86	397	671

a Włączono 1142 rozwody, w których obie strony miały miejsce zamieszkania za granicą.
a Including 1142 divorces, if the persons filling petition for a divorce live abroad.

TABL. 43 (67). **ROZWODY W 2025 R. WEDŁUG WIEKU KOBIET W MOMENCIE WNIESIENIA POWÓDZTWA ORAZ LICZBY MAŁOLETNICH DZIECI**[a]

DIVORCES BY AGE OF FEMALES AT THE MOMENT OF FILLING PETITION FOR DIVORCE AND BY NUMBER OF MINOR CHILDREN[a] IN 2025

WYSZCZEGÓLNIENIE SPECIFICATION	Ogółem Total	Wiek kobiet Females age							
		19 lat i mniej under 20	20—24	25—29	30—34	35—39	40—49	50—59	60 lat i więcej 60 and more
OGÓŁEM TOTAL									
OGÓŁEM[b] **TOTAL**[b]	**60680**	**34**	**880**	**4855**	**9690**	**12170**	**22366**	**7757**	**2928**
Bez dzieci Without children	25860	8	384	2046	3009	2562	8334	6593	2924
Z dziećmi With children	34820	26	496	2809	6681	9608	14032	1164	4
1 dziecko 1 child	18809	23	353	1612	3271	4153	8383	1010	4
2	13439	2	127	996	2805	4487	4883	139	—
3	2166	1	14	165	503	817	652	14	—
4 i więcej 4 and more	406	—	2	36	102	151	114	1	—
Miasta Urban areas	**43207**	**18**	**573**	**3294**	**6861**	**8602**	**16024**	**5600**	**2235**
Bez dzieci Without children	18680	6	263	1474	2238	1881	5836	4749	2233
Z dziećmi With children	24527	12	310	1820	4623	6721	10188	851	2
1 dziecko 1 child	13625	11	218	1100	2353	3032	6163	746	2
2	9274	—	81	614	1903	3069	3512	95	—
3	1393	1	9	89	304	534	447	9	—
4 i więcej 4 and more	235	—	2	17	63	86	66	1	—
Wieś Rural areas	**16331**	**16**	**303**	**1491**	**2637**	**3303**	**5878**	**2030**	**673**
Bez dzieci Without children	6466	2	118	521	657	549	2215	1733	671
Z dziećmi With children	9865	14	185	970	1980	2754	3663	297	2
1 dziecko 1 child	4952	12	134	501	879	1052	2119	253	2
2	3990	2	46	375	864	1361	1302	40	—
3	757	—	5	76	198	277	197	4	—
4 i więcej 4 and more	166	—	—	18	39	64	45	—	—
Z POWÓDZTWA MĘŻA PETITION BY HUSBAND									
RAZEM[b] **TOTAL**[b]	**20447**	**15**	**261**	**1460**	**2975**	**3788**	**7616**	**3023**	**1309**
Bez dzieci Without children	9802	5	137	710	1095	928	3007	2612	1308
Z dziećmi With children	10645	10	124	750	1880	2860	4609	411	1
1 dziecko 1 child	5976	9	92	441	958	1311	2803	361	1
2	3989	—	28	259	771	1289	1596	46	—
3	597	1	4	44	133	230	181	4	—
4 i więcej 4 and more	83	—	—	6	18	30	29	—	—
Miasta Urban areas	**14518**	8	**182**	**993**	**2100**	**2594**	**5446**	**2205**	**990**
Bez dzieci Without children	7072	4	95	508	819	660	2094	1902	990
Z dziećmi With children	7446	4	87	485	1281	1934	3352	303	—
1 dziecko 1 child	4308	3	64	301	688	926	2057	269	—
2	2696	—	21	155	504	845	1141	30	—
3	388	1	2	27	77	143	134	4	—
4 i więcej 4 and more	54	—	—	2	12	20	20	—	—
Wieś Rural areas	**5495**	**7**	**79**	**446**	**806**	**1087**	**1994**	**771**	**305**
Bez dzieci Without children	2466	1	42	186	237	220	807	669	304
Z dziećmi With children	3029	6	37	260	569	867	1187	102	1
1 dziecko 1 child	1581	6	28	137	254	355	712	88	1
2	1221	—	7	102	254	420	424	14	—
3	200	—	2	17	55	83	43	—	—
4 i więcej 4 and more	27	—	—	4	6	9	8	—	—

a Poniżej 18 lat. b Włączono 1142 rozwody, w których obie strony miały miejsce zamieszkania za granicą.
a Under 18 years. b Including 1142 divorces, if the persons filling petition for a divorce live abroad.

TABL. 43 (67). **ROZWODY W 2025 R. WEDŁUG WIEKU KOBIET W MOMENCIE WNIESIENIA POWÓDZTWA ORAZ LICZBY MAŁOLETNICH DZIECI[a] (dok.)**
DIVORCES BY AGE OF FEMALES AT THE MOMENT OF FILLING PETITION FOR DIVORCE AND BY NUMBER OF MINOR CHILDREN[a] IN 2025 (cont.)

WYSZCZEGÓLNIENIE SPECIFICATION	Ogółem Total	Wiek kobiet Females age							
		19 lat i mniej under 20	20—24	25—29	30—34	35—39	40—49	50—59	60 lat i więcej 60 and more
Z POWÓDZTWA ŻONY PETITION BY WIFE									
RAZEM[b] TOTAL[b]	**40233**	**19**	**619**	**3395**	**6715**	**8382**	**14750**	**4734**	**1619**
Bez dzieci Without children	16058	3	247	1336	1914	1634	5327	3981	1616
Z dziećmi With children	24175	16	372	2059	4801	6748	9423	753	3
1 dziecko 1 child	12833	14	261	1171	2313	2842	5580	649	3
2	9450	2	99	737	2034	3198	3287	93	—
3	1569	—	10	121	370	587	471	10	—
4 i więcej 4 and more	323	—	2	30	84	121	85	1	—
Miasta Urban areas	**28689**	**10**	**391**	**2301**	**4761**	**6008**	**10578**	**3395**	**1245**
Bez dzieci Without children	11608	2	168	966	1419	1221	3742	2847	1243
Z dziećmi With children	17081	8	223	1335	3342	4787	6836	548	2
1 dziecko 1 child	9317	8	154	799	1665	2106	4106	477	2
2	6578	—	60	459	1399	2224	2371	65	—
3	1005	—	7	62	227	391	313	5	—
4 i więcej 4 and more	181	—	2	15	51	66	46	1	—
Wieś Rural areas	**10836**	**9**	**224**	**1045**	**1831**	**2216**	**3884**	**1259**	**368**
Bez dzieci Without children	4000	1	76	335	420	329	1408	1064	367
Z dziećmi With children	6836	8	148	710	1411	1887	2476	195	1
1 dziecko 1 child	3371	6	106	364	625	697	1407	165	1
2	2769	2	39	273	610	941	878	26	—
3	557	—	3	59	143	194	154	4	—
4 i więcej 4 and more	139	—	—	14	33	55	37	—	—

a Poniżej 18 lat. b Włączono 1142 rozwody, w których obie strony miały miejsce zamieszkania za granicą.
a Under 18 years. b Including 1142 divorces, if the persons filling petition for a divorce live abroad.

TABL. 44 (68). **ROZWODY W 2025 R. WEDŁUG MIEJSCA ZAMIESZKANIA POWODA ORAZ LICZBY MAŁOLETNICH DZIECI**
DIVORCES BY PLACE OF RESIDENCE OF PERSONS FILLING PETITION FOR DIVORCE AND NUMBER OF MINOR CHILDREN IN 2025

WYSZCZEGÓLNIENIE SPECIFICATION	Ogółem Total	Rozwiedzione małżeństwa Divorced couples					
		bez dzieci without children	z dziećmi with children	o liczbie dzieci by number of children			
				1	2	3	4 i więcej 4 and more
OGÓŁEM TOTAL	**60680**	**25860**	**34820**	**18809**	**13439**	**2166**	**406**
Miasta Urban areas	**43207**	**18680**	**24527**	**13625**	**9274**	**1393**	**235**
o liczbie ludności: by number of population:							
100 tys. i więcej 100 thousand and more	19456	8956	10500	5964	3945	510	81
50—100	6540	2740	3800	2140	1393	211	56
20— 50	7446	3024	4422	2427	1697	266	32
10— 20	5266	2117	3149	1680	1245	194	30
5— 10	2339	919	1420	748	543	109	20
Poniżej 5 tys. Under 5 thousand	2160	924	1236	666	451	103	16
Wieś Rural areas	**16331**	**6466**	**9865**	**4952**	**3990**	**757**	**166**
Zagranica Abroad	**1142**	**714**	**428**	**232**	**175**	**16**	**5**

TABL. 45 (69). **ROZWODY W 2025 R. WEDŁUG LICZBY MAŁOLETNICH DZIECI[a] ORAZ WOJEWÓDZTW**
DIVORCES BY NUMBER OF MINOR CHILDREN[a] AND VOIVODSHIPS IN 2025

WOJEWÓDZTWA VOIVODSHIPS	Ogółem Total	Rozwiedzione małżeństwa Divorced couples						Przeciętna liczba dzieci z rozwiedzionych małżeństw[b] Average numer of children of divorced couples[b]
		bez dzieci without children	z dziećmi with children	o liczbie dzieci by number of children				
				1	2	3	4 i więcej 4 and more	
POLSKA[c] POLAND[c]	**60680**	**25860**	**34820**	**18809**	**13439**	**2166**	**406**	**1,55**
Dolnośląskie	5167	2265	2902	1614	1113	147	28	1,52
Kujawsko-pomorskie	3570	1412	2158	1168	825	131	34	1,56
Lubelskie	3161	1304	1857	1001	683	145	28	1,58
Lubuskie	1617	722	895	485	320	72	18	1,58
Łódzkie	3952	1684	2268	1237	909	100	22	1,52
Małopolskie	4589	1950	2639	1414	1003	182	40	1,57
Mazowieckie	8935	3777	5158	2866	1972	285	35	1,52
Opolskie	1374	563	811	449	307	49	6	1,52
Podkarpackie	2414	1049	1365	728	519	105	13	1,56
Podlaskie	1787	718	1069	532	427	92	18	1,62
Pomorskie	3985	1605	2380	1226	959	168	27	1,58
Śląskie	7301	3187	4114	2223	1586	250	55	1,55
Świętokrzyskie	1061	463	598	361	200	32	5	1,47
Warmińsko-mazurskie	2599	1067	1532	783	609	114	26	1,60
Wielkopolskie	5348	2165	3183	1661	1301	189	32	1,56
Zachodniopomorskie	2678	1215	1463	829	531	89	14	1,52

a Poniżej 18 lat. b Uwzględniono tylko małżeństwa z małoletnimi dziećmi. c Włączono 1142 rozwody, w których obie strony miały miejsce zamieszkania za granicą.

a Under 18 years. b Calculation includes marriages with minor children only. c Including 1142 divorces, if the persons filling petition for a divorce live abroad.

TABL. 46 (70). **DZIECI POZOSTAJĄCE Z MAŁŻEŃSTW ROZWIEDZIONYCH[a] W 2025 R. WEDŁUG WIEKU ORAZ WOJEWÓDZTW**
CHILDREN OF DIVORCED COUPLES[a] BY AGE AND VOIVODSHIPS IN 2025

WYSZCZEGÓLNIENIE SPECIFICATION	Ogółem Total	Dzieci w wieku Children at age						
		ogółem total	0—2 lata			3—6	7—15	16—17 lat
			0	1	2			
OGÓŁEM TOTAL	**53943**	**3927**	**711**	**1221**	**1995**	**13416**	**32726**	**3874**
miasta urban areas	37373	2728	482	828	1418	9407	22571	2667
wieś rural areas	15920	1176	225	387	564	3879	9706	1159
zagranica abroad	650	23	4	6	13	130	449	48
Dolnośląskie	4402	300	62	100	138	1062	2673	367
Kujawsko-pomorskie	3362	254	48	75	131	844	2008	256
Lubelskie	2926	202	41	65	96	724	1790	210
Lubuskie	1418	110	23	32	55	345	866	97
Łódzkie	3452	264	55	75	134	846	2063	279
Małopolskie	4143	292	54	83	155	1023	2538	290
Mazowieckie	7815	560	81	174	305	1975	4794	486
Opolskie	1235	118	24	36	58	310	724	83
Podkarpackie	2136	153	28	51	74	526	1305	152
Podlaskie	1735	166	26	61	79	424	1009	136
Pomorskie	3766	294	41	98	155	942	2293	237
Śląskie	6386	445	83	144	218	1612	3877	452
Świętokrzyskie	879	71	12	19	40	212	529	67
Warmińsko-mazurskie	2455	172	33	58	81	598	1492	193
Wielkopolskie	4965	328	56	101	171	1249	2997	391
Zachodniopomorskie	2218	175	40	43	92	594	1319	130

a Małżeństw, które miały małoletnie dzieci.

a Couples which have got minor children.

TABL. 47 (71). **MAŁOLETNIE DZIECI WEDŁUG WIEKU POZOSTAJĄCE Z MAŁŻEŃSTW ROZWIEDZIONYCH W 2025 R.**
MINOR CHILDREN OF DIVORCED COUPLES BY AGE IN 2025

WYSZCZEGÓLNIENIE SPECIFICATION	Ogółem Total	Dzieci w wieku Children at age			
		0—2 lata	3—6	7—15	16—17 lat
O G Ó Ł E M T O T A L	**53943**	**3927**	**13416**	**32726**	**3874**
dzieci z rodzin: children in families:					
Jednodzietnych With one child	18809	1680	4392	10915	1822
Dwudzietnych With two children	26878	1596	6880	16783	1619
w tym oboje w jednej grupie wieku of which both at the same age group	13346	58	2070	11112	106
Trzydzietnych With three children	6498	463	1684	4001	350
w tym troje w jednej grupie wieku of which all at the same age group	1659	3	105	1545	6
Czterodzietnych i większych With four children and more	1758	188	460	1027	83
w tym co najmniej czworo w jednej grupie wieku of which at least four at the same age group	271	—	4	267	—
Miasta Urban areas	**37373**	**2728**	**9407**	**22571**	**2667**
dzieci z rodzin: children in families:					
Jednodzietnych With one child	13625	1180	3238	7897	1310
Dwudzietnych With two children	18548	1123	4830	11509	1086
w tym oboje w jednej grupie wieku of which both at the same age group	9166	40	1442	7596	88
Trzydzietnych With three children	4179	303	1069	2580	227
w tym troje w jednej grupie wieku of which all at the same age group	1089	—	72	1014	3
Czterodzietnych i większych With four children and more	1021	122	270	585	44
w tym co najmniej czworo w jednej grupie wieku of which at least four at the same age group	142	—	—	142	—
Wieś Rural areas	**15920**	**1176**	**3879**	**9706**	**1159**
dzieci z rodzin: children in families:					
Jednodzietnych With one child	4952	491	1111	2858	492
Dwudzietnych With two children	7980	462	1977	5029	512
w tym oboje w jednej grupie wieku of which both at the same age group	3968	18	604	3330	16
Trzydzietnych With three children	2271	158	609	1388	116
w tym troje w jednej grupie wieku of which all at the same age group	558	3	33	519	3
Czterodzietnych i większych With four children and more	717	65	182	431	39
w tym co najmniej czworo w jednej grupie wieku of which at least four at the same age group	129	—	4	125	—
Zagranica Abroad	**650**	**23**	**130**	**449**	**48**
dzieci z rodzin: children in families:					
Jednodzietnych With one child	232	9	43	160	20
Dwudzietnych With two children	350	11	73	245	21
Trzydzietnych i większych With three children and more	68	3	14	44	7

TABL. 48 (72). **ROZWODY W 2025 R. WEDŁUG LICZBY MAŁOLETNICH DZIECI[a] W MAŁŻEŃSTWIE ORAZ OKRESU TRWANIA MAŁŻEŃSTWA[b]**
DIVORCES BY NUMBER OF MINOR CHILDREN[a] AND DURATION OF MARRIAGE[b] IN 2025

OKRES TRWANIA MAŁŻEŃSTWA DURATION OF MARRIAGE	Ogółem Total	Rozwiedzione małżeństwa Divorced couples					
		bez dzieci without children	z dziećmi with children	o liczbie dzieci by number of children			
				1	2	3	4 i więcej 4 and more
O G Ó Ł E M[c] T O T A L[c]	**60680**	**25860**	**34820**	**18809**	**13439**	**2166**	**406**
Poniżej 1 roku Under 1 year	741	559	182	146	30	4	2
1 rok 1 year	1782	1247	535	447	83	5	—
2— 4	7192	3868	3324	2347	856	99	22
5— 9	12791	4089	8702	4661	3500	467	74
10—14	11117	1976	9141	3614	4549	827	151
15—19	10072	2013	8059	3716	3563	649	131
20 lat i więcej 20 and more	16985	12108	4877	3878	858	115	26
Miasta Urban areas	**43207**	**18680**	**24527**	**13625**	**9274**	**1393**	**235**
Poniżej 1 roku Under 1 year	545	412	133	107	21	3	2
1 rok 1 year	1317	945	372	301	67	4	—
2— 4	5272	2908	2364	1680	599	70	15
5— 9	9286	3052	6234	3442	2448	302	42
10—14	7873	1432	6441	2710	3126	517	88
15—19	7143	1451	5692	2720	2462	434	76
20 lat i więcej 20 and more	11771	8480	3291	2665	551	63	12
Wieś Rural areas	**16331**	**6466**	**9865**	**4952**	**3990**	**757**	**166**
Poniżej 1 roku Under 1 year	188	139	49	39	9	1	—
1 rok 1 year	438	278	160	143	16	1	—
2— 4	1803	870	933	649	248	29	7
5— 9	3248	869	2379	1165	1019	164	31
10—14	2991	435	2556	844	1345	306	61
15—19	2723	461	2262	947	1057	205	53
20 lat i więcej 20 and more	4940	3414	1526	1165	296	51	14

a Poniżej 18 lat. b Okres od zawarcia małżeństwa do wniesienia powództwa. c Włączono 1142 rozwody, w których obie strony miały miejsce zamieszkania za granicą.

a Under 18 years. b Period from the moment when marriage was contracted to filling petition for a divorce. c Including 1142 divorces, if the persons filling petition for a divorce live abroad.

TABL. 49 (73). **ROZWODY WEDŁUG LICZBY MAŁOLETNICH DZIECI[a] W MAŁŻEŃSTWIE**
DIVORCES BY NUMBER OF MINOR CHILDREN[a]

LATA YEARS	Ogółem Total	Rozwiedzione małżeństwa Divorced couples						Liczba dzieci Number of children
		bez dzieci without children	z dziećmi with children	o liczbie dzieci by number of children				
				1	2	3	4 i więcej 4 and more	
W LICZBACH BEZWZGLĘDNYCH IN ABSOLUTE FIGURES								
1980	39833	14962	24871	17273	6206	1071	321	34313
1990	42436	13207	29229	16831	9909	1914	575	45105
2000	42770	14994	27776	17153	8265	1775	583	41580
2010	61300	25002	36298	23373	10655	1805	465	52165
2020	51164	21709	29455	17178	10437	1510	330	44008
2025	**60680**	**25860**	**34820**	**18809**	**13439**	**2166**	**406**	**53943**
W ODSETKACH IN PERCENTAGE								
1980	100,0	37,6	62,4	43,4	15,6	2,7	0,8	.
1990	100,0	31,1	68,9	39,7	23,4	4,5	1,4	.
2000	100,0	35,1	64,9	40,1	19,3	4,2	1,4	.
2010	100,0	40,8	59,2	38,1	17,4	2,9	0,8	.
2020	100,0	42,4	57,6	33,6	20,4	3,0	0,6	.
2025	**100,0**	**42,6**	**57,4**	**31,0**	**22,1**	**3,6**	**0,7**	**.**

a Poniżej 18 lat.
a Under 18 years.

TABL. 50 (74). **ROZWODY[a] W 2025 R. WEDŁUG DECYZJI SĄDU O WYKONYWANIU WŁADZY RODZICIELSKIEJ I OPIEKI NAD MAŁOLETNIMI DZIEĆMI[b]**
DIVORCES[a] BY COURT DECISION ON CARE FOR MINOR CHILDREN[b] IN 2025

WYSZCZEGÓLNIENIE SPECIFICATION	Ogółem Total	Rozwiedzione małżeństwa o liczbie dzieci Divorced couples by number of children			
		1	2	3	4 i więcej 4 and more
OGÓŁEM TOTAL	**34820**	**18809**	**13439**	**2166**	**406**
Wykonywanie władzy rodzicielskiej powierzono: Decision on children care granted to:					
matce mother	6586	3453	2397	571	165
ojcu father	882	505	278	76	23
razem matce i ojcu both of them	26661	14663	10372	1447	179
oddzielnie matce i ojcu[c] separately to mother and father[c]	308	—	252	41	15
Dziecko powierzono[d]: Decision on children care granted to[d]:					
placówce wychowawczej orphanage	71	55	8	5	3
rodzinie zastępczej foster family	241	133	77	18	13
Inne przypadki powierzenia wykonywania władzy rodzicielskiej Remainder of decision on children care granted	71	—	55	8	8

a Uwzględniono małżeństwa, które miały małoletnie dzieci. b Poniżej 18 lat. c Jeżeli dwoje lub więcej dzieci. d Przy ograniczeniu władzy rodzicielskiej.
a Including couples which have got minor children. b Under 18 years. c If two children and more. d When parental care was limited.

TABL. 51 (75). **ROZWODY[a] WEDŁUG DECYZJI SĄDU O WYKONYWANIU WŁADZY RODZICIELSKIEJ I OPIEKI NAD MAŁOLETNIMI DZIEĆMI[b] ORAZ WOJEWÓDZTW**

DIVORCES[a] BY COURT DECISION ON CARE FOR MINOR CHILDREN[b] AND BY VOIVODSHIPS

WYSZCZEGÓLNIENIE SPECIFICATION	Ogółem Total	Wykonywanie władzy rodzicielskiej powierzono Decision on children care granted to				Dziecko powierzono[c] Decision on children care granted to[c]		Inne przypadki powierzenia opieki Remainder of decision on children care granted
		matce mother	ojcu father	razem matce i ojcu both of them	oddzielnie matce i ojcu[d] separately to mother and father[d]	placówce wychowawczej orphanage	rodzinie zastępczej foster family	
W ODSETKACH IN PERCENTAGE								
1980	100,0	77,4	2,6	17,7	1,2	0,4	0,7	.
1990	100,0	72,7	3,4	21,6	1,3	0,4	0,7	.
2000	100,0	65,0	3,6	29,2	1,1	0,3	0,7	0,2
2010	100,0	57,3	4,2	36,5	0,9	0,7	0,4	0,2
2020	100,0	30,2	3,1	64,8	0,8	0,2	0,6	0,2
2025	**100,0**	**18,9**	**2,5**	**76,6**	**0,9**	**0,2**	**0,7**	**0,2**
W LICZBACH BEZWZGLĘDNYCH IN ABSOLUTE FIGURES								
O G Ó Ł E M 2025 T O T A L	**34820**	**6586**	**882**	**26661**	**308**	**71**	**241**	**71**
Dolnośląskie	2902	602	65	2169	32	8	19	7
Kujawsko-pomorskie	2158	423	41	1640	29	6	18	1
Lubelskie	1857	447	62	1317	9	1	19	2
Lubuskie	895	176	30	667	7	2	5	8
Łódzkie	2268	286	54	1873	24	6	20	5
Małopolskie	2639	267	22	2321	9	1	14	5
Mazowieckie	5158	621	103	4375	23	6	20	10
Opolskie	811	414	24	351	5	4	11	2
Podkarpackie	1365	254	30	1058	6	5	9	3
Podlaskie	1069	171	27	830	32	2	6	1
Pomorskie	2380	380	88	1882	4	4	14	8
Śląskie	4114	855	120	3049	33	13	34	10
Świętokrzyskie	598	174	18	394	5	1	5	1
Warmińsko-mazurskie	1532	278	39	1183	11	2	16	3
Wielkopolskie	3183	800	103	2194	57	7	19	3
Zachodniopomorskie	1463	366	49	1015	18	2	12	1
Zagranica Abroad	428	72	7	343	4	1	—	1

a Uwzględniono małżeństwa, które miały małoletnie dzieci. b Poniżej 18 lat. c Przy ograniczeniu władzy rodzicielskiej. d Jeżeli dwoje lub więcej dzieci.

a Including couples which have got minor children. b Under 18 years. c When parental care was limited. d If two children and more.

TABL. 52 (76). **ROZWIEDZENI W 2025 R. WEDŁUG STATUSU NA RYNKU PRACY**
DIVORCED PERSONS BY MAIN ACTIVITY STATUS IN 2025

Lp. No	STATUS NA RYNKU PRACY MĘŻA MAIN ACTIVITY STATUS OF HUSBAND	Ogółem[a] Total[a]	pracujące[b] working[b]			bezrobotne unemployed	bierne zawodowo inactive persons	
			razem total	najemnie employees	na rachunek własny self-employed		razem total	emeryturę retirement
1	**O G Ó Ł E M[a] T O T A L[a]**	**59538**	**51566**	**47045**	**3199**	**3334**	**3725**	**2060**
2	**Pracujący[b] Working[b]**	**51612**	**46678**	**42608**	**2917**	**2640**	**1802**	**516**
3	Najemnie Employees	44280	40216	38331	1585	2205	1461	407
4	Na rachunek własny Self-employed	5818	5166	3797	1292	336	254	77
5	**Bezrobotni Unemployed**	**2678**	**2061**	**1889**	**117**	**410**	**167**	**64**
6	**Bierni zawodowo — posiadający[c] Inactive persons — owning[c]**	**3825**	**1913**	**1727**	**125**	**182**	**1687**	**1446**
7	Emeryturę Retirement	2581	1052	955	67	78	1428	1339
8	Rentę z tytułu niezdolności do pracy Pension	698	469	429	28	56	165	84
9	Inne niezarobkowe źródło Other non-earned source	431	310	275	24	35	77	21
10	**Pozostający na utrzymaniu Persons maintained by**	**361**	**241**	**222**	**13**	**27**	**18**	**12**
11	Pracujących[b] Working persons[b]	6	6	6	—	—	—	—
12	najemnie employees	2	2	2	—	—	—	—
13	na rachunek własny self-employed	1	1	1	—	—	—	—
14	Bezrobotnych Unemployed	24	18	17	—	2	2	2
15	Biernych zawodowo — posiadających[c] Inactive persons — owning[c]	265	163	152	9	19	11	7
16	emeryturę retirement	136	67	63	3	2	4	4
17	rentę z tytułu niezdolności do pracy pension	43	32	30	2	7	1	1
18	inne niezarobkowe źródło other non-earned source	51	37	35	2	8	3	1

a—c W podziale nie uwzględniono: a — nieustalonego statusu na rynku pracy, b — nieustalonego źródła dochodów
a—c Data exclude persons with: a — non-stated main activity status, b — non-stated source of maintenance of working

Status na rynku pracy żony Main activity status of wife											Lp. No
— posiadające[c] — owning[c]		pozostające na utrzymaniu persons maintained by									
rentę z tytułu niezdolności do pracy pension	inne niezarobkowe źródło other non-earned source	razem total	pracujących[b] working[b]			bezrobotnych unemployed	biernych zawodowo — posiadających[c] inactive persons — owning[c]				
			razem total	najemnie employees	na rachunek własny self-employed		razem total	emeryturę retirement	rentę z tytułu niezdolności do pracy pension	inne niezarobkowe źródło other non-earned source	
556	**975**	**370**	**22**	**13**	**—**	**29**	**235**	**84**	**25**	**98**	1
386	**796**	**250**	**19**	**11**	**—**	**23**	**140**	**20**	**19**	**76**	2
316	654	197	18	10	—	19	113	15	14	62	3
59	106	39	—	—	—	3	22	5	3	11	4
34	**65**	**20**	**2**	**1**	**—**	**2**	**11**	**2**	**1**	**7**	5
124	**99**	**15**	**—**	**—**	**—**	**3**	**5**	**—**	**—**	**4**	6
59	21	7	—	—	—	—	2	—	—	2	7
55	25	3	—	—	—	2	—	—	—	—	8
8	46	5	—	—	—	1	3	—	—	2	9
3	**3**	**73**	**1**	**1**	**—**	**—**	**70**	**60**	**2**	**7**	10
—	—	—	—	—	—	—	—	—	—	—	11
—	—	—	—	—	—	—	—	—	—	—	12
—	—	—	—	—	—	—	—	—	—	—	13
—	—	1	—	—	—	—	—	—	—	—	14
2	2	71	1	1	—	—	70	60	2	7	15
—	—	63	—	—	—	—	63	60	2	1	16
—	—	3	1	1	—	—	2	—	—	2	17
—	2	3	—	—	—	—	3	—	—	3	18

osób pracujących, c — nieustalonego niezarobkowego źródła dochodów.
people, c — unknown non-earned source of incomes.

Urodzenia
Births

TABL. 53 (77). **URODZENIA**[a]
BIRTHS[a]

WYSZCZEGÓLNIENIE SPECIFICATION		Ogółem Total	Żywe Live births			Martwe Still-births	Żywe w % ogółu urodzeń Live births in % of total births	Pozamałżeńskie w % urodzeń żywych Illegitimate births in % of total live births
			razem total	małżeńskie legitimate	pozamałżeńskie illegitimate			
OGÓŁEM TOTAL								
OGÓŁEM ..... **TOTAL**	1980	701553	695759	662556	33203	5794	99,2	4,8
	1990	551660	547720	513685	34035	3940	99,3	6,2
	2000	380476	378348	332451	45897	2128	99,4	12,1
	2010	415030	413300	328215	85085	1730	99,6	20,6
	2020	356540	355309	261616	93693	1231	99,7	26,4
	2025	**238956**	**238264**	**170669**	**67595**	**692**	**99,7**	**28,4**
Chłopcy ..... Males	1980	360202	357117	340073	17044	3085	99,1	4,8
	1990	283723	281664	264163	17501	2059	99,3	6,2
	2000	195953	194824	171331	23493	1129	99,4	12,1
	2010	215324	214428	170474	43954	896	99,6	20,5
	2020	182932	182300	134072	48228	632	99,7	26,5
	2025	**122627**	**122269**	**87634**	**34635**	**358**	**99,7**	**28,3**
Dziewczęta ..... Females	1980	341351	338642	322483	16159	2709	99,2	4,8
	1990	267937	266056	249522	16534	1881	99,3	6,2
	2000	184523	183524	161120	22404	999	99,5	12,2
	2010	199706	198872	157741	41131	834	99,6	20,7
	2020	173608	173009	127544	45465	599	99,7	26,3
	2025	**116329**	**115995**	**83035**	**32960**	**334**	**99,7**	**28,4**
MIASTA URBAN AREAS								
RAZEM ..... **TOTAL**	1980	386615	383387	363344	20043	3228	99,2	5,2
	1990	294579	292490	269698	22792	2089	99,3	7,8
	2000	209453	208328	177420	30908	1125	99,5	14,8
	2010	242900	241920	186033	55887	980	99,6	23,1
	2020	208865	208135	146481	61654	730	99,7	29,6
	2025	**140663**	**140257**	**94593**	**45664**	**406**	**99,7**	**32,6**

a Patrz uwagi do działu II, pkt. 15 i 17.
a See notes to part II, items 15 and 17.

TABL. 53 (77). **URODZENIA[a] (dok.)**
BIRTHS[a] (cont.)

WYSZCZEGÓLNIENIE SPECIFICATION		Ogółem Total	Żywe Live births			Martwe Still-births	Żywe w % ogółu urodzeń Live births in % of total births	Pozamałżeńskie w % urodzeń żywych Illegitimate births in % of total live births
			razem total	małżeńskie legitimate	poza-małżeńskie illegitimate			
MIASTA (dok.) URBAN AREAS (cont.)								
Chłopcy Males	1980	198378	196678	186399	10279	1700	99,1	5,2
	1990	151785	150700	138988	11712	1085	99,3	7,8
	2000	108183	107590	91664	15926	593	99,5	14,8
	2010	125775	125291	96457	28834	484	99,6	23,0
	2020	107064	106695	74976	31719	369	99,7	29,7
	2025	**71963**	**71753**	**48465**	**23288**	**210**	**99,7**	**32,5**
Dziewczęta Females	1980	188237	186709	176945	9764	1528	99,2	5,2
	1990	142794	141790	130710	11080	1004	99,3	7,8
	2000	101270	100738	85756	14982	532	99,5	14,9
	2010	117125	116629	89576	27053	496	99,6	23,2
	2020	101801	101440	71505	29935	361	99,6	29,5
	2025	**68700**	**68504**	**46128**	**22376**	**196**	**99,7**	**32,7**
WIEŚ RURAL AREAS								
RAZEM TOTAL	1980	314938	312372	299212	13160	2566	99,2	4,2
	1990	257081	255230	243987	11243	1851	99,3	4,4
	2000	171023	170020	155031	14989	1003	99,4	8,8
	2010	172130	171380	142182	29198	750	99,6	17,0
	2020	147675	147174	115135	32039	501	99,7	21,8
	2025	**98293**	**98007**	**76076**	**21931**	**286**	**99,7**	**22,4**
Chłopcy Males	1980	161824	160439	153674	6765	1385	99,1	4,2
	1990	131938	130964	125175	5789	974	99,3	4,4
	2000	87770	87234	79667	7567	536	99,4	8,7
	2010	89549	89137	74017	15120	412	99,5	17,0
	2020	75868	75605	59096	16509	263	99,7	21,8
	2025	**50664**	**50516**	**39169**	**11347**	**148**	**99,7**	**22,5**
Dziewczęta Females	1980	153114	151933	145538	6395	1181	99,2	4,2
	1990	125143	124266	118812	5454	877	99,3	4,4
	2000	83253	82786	75364	7422	467	99,4	9,0
	2010	82581	82243	68165	14078	338	99,6	17,1
	2020	71807	71569	56039	15530	238	99,7	21,7
	2025	**47629**	**47491**	**36907**	**10584**	**138**	**99,7**	**22,3**

a Patrz uwagi do działu II, pkt. 15 i 17.
a See notes to part II, items 15 and 17.

TABL. 54 (78). **URODZENIA[a] WEDŁUG WOJEWÓDZTW W 2025 R.**
BIRTHS[a] BY VOIVODSHIPS IN 2025

WOJEWÓDZTWA VOIVODSHIPS	Ogółem Total	Żywe Live births			Martwe Still-births	Żywe w % ogółu urodzeń Live births in % of total births	Małżeńskie w % urodzeń żywych Legitimate births in % of total live births
		razem total	małżeńskie legitimate	poza-małżeńskie illegitimate			
POLSKA POLAND	**238956**	**238264**	**170669**	**67595**	**692**	**99,7**	**71,6**
Dolnośląskie	17485	17416	10943	6473	69	99,6	62,8
Kujawsko-pomorskie	11441	11402	7405	3997	39	99,7	64,9
Lubelskie	11558	11520	8994	2526	38	99,7	78,1
Lubuskie	5461	5445	2971	2474	16	99,7	54,6
Łódzkie	14355	14316	9757	4559	39	99,7	68,2
Małopolskie	25669	25608	21491	4117	61	99,8	83,9
Mazowieckie	40750	40655	30454	10201	95	99,8	74,9
Opolskie	5135	5120	3689	1431	15	99,7	72,1
Podkarpackie	12870	12838	10894	1944	32	99,8	84,9
Podlaskie	7316	7291	5839	1452	25	99,7	80,1
Pomorskie	16707	16655	11306	5349	52	99,7	67,9
Śląskie	23880	23802	16908	6894	78	99,7	71,0
Świętokrzyskie	6095	6081	4686	1395	14	99,8	77,1
Warmińsko-mazurskie	7397	7379	4433	2946	18	99,8	60,1
Wielkopolskie	23881	23803	16138	7665	78	99,7	67,8
Zachodniopomorskie	8956	8933	4761	4172	23	99,7	53,3
Miasta Urban areas	**140663**	**140257**	**94593**	**45664**	**406**	**99,7**	**67,4**
Dolnośląskie	11835	11789	7144	4645	46	99,6	60,6
Kujawsko-pomorskie	6406	6382	3887	2495	24	99,6	60,9
Lubelskie	5456	5441	4072	1369	15	99,7	74,8
Lubuskie	3581	3570	1875	1695	11	99,7	52,5
Łódzkie	8785	8759	5525	3234	26	99,7	63,1
Małopolskie	12359	12329	9708	2621	30	99,8	78,7
Mazowieckie	26871	26812	19387	7425	59	99,8	72,3
Opolskie	2506	2498	1619	879	8	99,7	64,8
Podkarpackie	5368	5356	4368	988	12	99,8	81,6
Podlaskie	4654	4635	3576	1059	19	99,6	77,2
Pomorskie	9820	9795	6329	3466	25	99,7	64,6
Śląskie	17660	17603	11754	5849	57	99,7	66,8
Świętokrzyskie	2680	2671	1954	717	9	99,7	73,2
Warmińsko-mazurskie	4341	4329	2514	1815	12	99,7	58,1
Wielkopolskie	12069	12026	7584	4442	43	99,6	63,1
Zachodniopomorskie	6272	6262	3297	2965	10	99,8	52,7
Wieś Rural areas	**98293**	**98007**	**76076**	**21931**	**286**	**99,7**	**77,6**
Dolnośląskie	5650	5627	3799	1828	23	99,6	67,5
Kujawsko-pomorskie	5035	5020	3518	1502	15	99,7	70,1
Lubelskie	6102	6079	4922	1157	23	99,6	81,0
Lubuskie	1880	1875	1096	779	5	99,7	58,5
Łódzkie	5570	5557	4232	1325	13	99,8	76,2
Małopolskie	13310	13279	11783	1496	31	99,8	88,7
Mazowieckie	13879	13843	11067	2776	36	99,7	79,9
Opolskie	2629	2622	2070	552	7	99,7	78,9
Podkarpackie	7502	7482	6526	956	20	99,7	87,2
Podlaskie	2662	2656	2263	393	6	99,8	85,2
Pomorskie	6887	6860	4977	1883	27	99,6	72,6
Śląskie	6220	6199	5154	1045	21	99,7	83,1
Świętokrzyskie	3415	3410	2732	678	5	99,9	80,1
Warmińsko-mazurskie	3056	3050	1919	1131	6	99,8	62,9
Wielkopolskie	11812	11777	8554	3223	35	99,7	72,6
Zachodniopomorskie	2684	2671	1464	1207	13	99,5	54,8

a Patrz uwagi do działu II, pkt. 15 i 17.
a See notes to part II, items 15 and 17.

TABL. 55 (79). **URODZENIA[a] W MIASTACH LICZĄCYCH W 2025 R. 100 TYS. I WIĘCEJ MIESZKAŃCÓW**
BIRTHS[a] IN TOWNS WITH 100 THOUSAND INHABITANTS AND MORE IN 2025

MIASTA TOWNS	Ogółem Total	Żywe Live births			Martwe Still-births	Żywe w % ogółu urodzeń Live births in % of total births	Pozamałżeńskie w % urodzeń żywych Illegitimate births in % of total live births
		razem total	małżeńskie legitimate	poza-małżeńskie illegitimate			
O G Ó Ł E M TOTAL	**69302**	**69128**	**48149**	**20979**	**174**	**99,7**	**30,3**
M.st. Warszawa Capital City	14467	14439	10496	3943	28	99,8	27,3
Białystok	2144	2137	1715	422	7	99,7	19,7
Bielsko-Biała	940	936	610	326	4	99,6	34,8
Bydgoszcz	1859	1851	1217	634	8	99,6	34,3
Bytom	753	750	429	321	3	99,6	42,8
Częstochowa	959	957	659	298	2	99,8	31,1
Dąbrowa Górnicza	509	509	317	192	—	100,0	37,7
Elbląg	613	611	358	253	2	99,7	41,4
Gdańsk	3741	3731	2584	1147	10	99,7	30,7
Gdynia	1361	1357	923	434	4	99,7	32,0
Gliwice	1016	1012	628	384	4	99,6	37,9
Gorzów Wielkopolski	645	644	358	286	1	99,8	44,4
Katowice	1677	1672	1113	559	5	99,7	33,4
Kielce	1106	1102	851	251	4	99,6	22,8
Koszalin	572	572	265	307	—	100,0	53,7
Kraków	6996	6980	5529	1451	16	99,8	20,8
Lublin	2288	2281	1774	507	7	99,7	22,2
Łódź	4047	4038	2510	1528	9	99,8	37,8
Olsztyn	1034	1034	646	388	—	100,0	37,5
Opole	716	713	493	220	3	99,6	30,9
Płock	674	672	416	256	2	99,7	38,1
Poznań	3907	3900	2639	1261	7	99,8	32,3
Radom	1150	1144	833	311	6	99,5	27,2
Ruda Śląska	779	778	531	247	1	99,9	31,7
Rybnik	745	742	543	199	3	99,6	26,8
Rzeszów	1883	1880	1590	290	3	99,8	15,4
Sosnowiec	905	902	515	387	3	99,7	42,9
Szczecin	2414	2409	1353	1056	5	99,8	43,8
Tarnów	541	540	423	117	1	99,8	21,7
Toruń	1231	1226	817	409	5	99,6	33,4
Tychy	631	630	417	213	1	99,8	33,8
Wrocław	5342	5327	3645	1682	15	99,7	31,6
Zabrze	764	760	443	317	4	99,5	41,7
Zielona Góra	893	892	509	383	1	99,9	42,9

a Patrz uwagi do działu II, pkt. 15 i 17.
a See notes to part II, items 15 and 17.

TABL. 56 (80). **URODZENIA[a] WEDŁUG PŁCI NOWORODKA I WOJEWÓDZTW**
BIRTHS[a] BY SEX OF INFANT AND VOIVODSHIPS

LATA YEARS / WOJEWÓDZTWA VOIVODSHIPS	Ogółem Total	Chłopcy Males	Dziewczęta Females	Miasta Urban areas			Wieś Rural areas		
				razem total	chłopcy males	dziewczęta females	razem total	chłopcy males	dziewczęta females
URODZENIA ŻYWE LIVE BIRTHS									
POLSKA POLAND	1980	695759	357117	338642	383387	196678	186709	312372	160439	151933
	1990	547720	281664	266056	292490	150700	141790	255230	130964	124266
	2000	378348	194824	183524	208328	107590	100738	170020	87234	82786
	2010	413300	214428	198872	241920	125291	116629	171380	89137	82243
	2020	355309	182300	173009	208135	106695	101440	147174	75605	71569
	2025	**238264**	**122269**	**115995**	**140257**	**71753**	**68504**	**98007**	**50516**	**47491**
Dolnośląskie		17416	8873	8543	11789	5976	5813	5627	2897	2730
Kujawsko-pomorskie		11402	5881	5521	6382	3323	3059	5020	2558	2462
Lubelskie		11520	6034	5486	5441	2827	2614	6079	3207	2872
Lubuskie		5445	2755	2690	3570	1788	1782	1875	967	908
Łódzkie		14316	7393	6923	8759	4495	4264	5557	2898	2659
Małopolskie		25608	13142	12466	12329	6315	6014	13279	6827	6452
Mazowieckie		40655	20909	19746	26812	13771	13041	13843	7138	6705
Opolskie		5120	2660	2460	2498	1293	1205	2622	1367	1255
Podkarpackie		12838	6688	6150	5356	2801	2555	7482	3887	3595
Podlaskie		7291	3763	3528	4635	2405	2230	2656	1358	1298
Pomorskie		16655	8585	8070	9795	4997	4798	6860	3588	3272
Śląskie		23802	12146	11656	17603	8930	8673	6199	3216	2983
Świętokrzyskie		6081	3051	3030	2671	1340	1331	3410	1711	1699
Warmińsko-mazurskie		7379	3736	3643	4329	2207	2122	3050	1529	1521
Wielkopolskie		23803	12106	11697	12026	6090	5936	11777	6016	5761
Zachodniopomorskie		8933	4547	4386	6262	3195	3067	2671	1352	1319
URODZENIA MARTWE STILLBIRTHS									
POLSKA POLAND	1980	5794	3085	2709	3228	1700	1528	2566	1385	1181
	1990	3940	2059	1881	2089	1085	1004	1851	974	877
	2000	2128	1129	999	1125	593	532	1003	536	467
	2010	1730	896	834	980	484	496	750	412	338
	2020	1231	632	599	730	369	361	501	263	238
	2025	**692**	**358**	**334**	**406**	**210**	**196**	**286**	**148**	**138**
Dolnośląskie		69	34	35	46	22	24	23	12	11
Kujawsko-pomorskie		39	17	22	24	11	13	15	6	9
Lubelskie		38	23	15	15	11	4	23	12	11
Lubuskie		16	9	7	11	7	4	5	2	3
Łódzkie		39	22	17	26	16	10	13	6	7
Małopolskie		61	25	36	30	13	17	31	12	19
Mazowieckie		95	56	39	59	37	22	36	19	17
Opolskie		15	8	7	8	5	3	7	3	4
Podkarpackie		32	18	14	12	5	7	20	13	7
Podlaskie		25	13	12	19	11	8	6	2	4
Pomorskie		52	31	21	25	16	9	27	15	12
Śląskie		78	37	41	57	24	33	21	13	8
Świętokrzyskie		14	8	6	9	5	4	5	3	2
Warmińsko-mazurskie		18	8	10	12	6	6	6	2	4
Wielkopolskie		78	36	42	43	17	26	35	19	16
Zachodniopomorskie		23	13	10	10	4	6	13	9	4

a Patrz uwagi do działu II, pkt. 15 i 16.
a See notes to part II, items 15 and 16.

TABL. 57 (81). **URODZENIA ŻYWE WEDŁUG KOLEJNOŚCI URODZENIA DZIECKA**[a]
LIVE BIRTHS BY BIRTH ORDER[a]

WYSZCZEGÓLNIENIE SPECIFICATION		Ogółem Total	Kolejność urodzenia dziecka Birth order								Przeciętna kolejność urodzenia Average birth order
			1	2	3	4	5	6	7	8 i kolejne 8 and over	
W LICZBACH BEZWZGLĘDNYCH IN ABSOLUTE FIGURES											
O G Ó Ł E M ..... **T O T A L**	1980	695759	284769	241860	98027	37025	15501	7293	3778	4494	2,03
	1990	547720	215707	175077	89560	36530	15258	6747	3240	3651	2,11
	2000	378348	180914	114843	46533	18865	8400	4330	2079	2359	1,93
	2010	413300	207124	145256	41064	11989	4274	1789	908	884	1,73
	2020	355309	156965	124135	52076	15282	4675	1221	484	389	1,86
	2025	**238264**	**110130**	**80340**	**28706**	**8837**	**2935**	**1011**	**502**	**374**	**1,80**
Miasta ..... Urban areas	1980	383387	171834	144582	44910	12614	4257	1633	844	864	1,81
	1990	292490	124192	100174	43619	14605	5133	2029	868	826	1,94
	2000	208328	109235	64059	21918	7449	2981	1385	611	672	1,76
	2010	241920	126332	86297	20670	5381	1821	747	373	291	1,66
	2020	208135	97529	72166	27157	7695	2381	659	272	211	1,80
	2025	**140257**	**70365**	**45120**	**14208**	**4369**	**1532**	**548**	**276**	**219**	**1,72**
Wieś ..... Rural areas	1980	312372	112935	97278	53117	24411	11244	5660	2934	3630	2,29
	1990	255230	91515	74903	45941	21925	10125	4718	2372	2825	2,31
	2000	170020	71679	50784	24615	11416	5419	2945	1468	1687	2,13
	2010	171380	80792	58959	20394	6608	2453	1042	535	593	1,83
	2020	147174	59436	51969	24919	7587	2294	562	212	178	1,95
	2025	**98007**	**39765**	**35220**	**14498**	**4468**	**1403**	**463**	**226**	**155**	**1,92**
W ODSETKACH IN PERCENTAGE											
O G Ó Ł E M ..... **T O T A L**	1980	100,0	40,9	34,8	14,1	5,3	2,2	1,0	0,5	0,6	.
	1990	100,0	39,4	32,0	16,4	6,7	2,8	1,2	0,6	0,7	.
	2000	100,0	47,8	30,4	12,3	5,0	2,2	1,1	0,5	0,6	.
	2010	100,0	50,1	35,1	9,9	2,9	1,0	0,4	0,2	0,2	.
	2020	100,0	44,2	34,9	14,7	4,3	1,3	0,3	0,1	0,1	.
	2025	**100,0**	**46,2**	**33,7**	**12,0**	**3,7**	**1,2**	**0,4**	**0,2**	**0,2**	**.**
Miasta ..... Urban areas	1980	100,0	44,8	37,7	11,7	3,3	1,1	0,4	0,2	0,2	.
	1990	100,0	42,5	34,2	14,9	5,0	1,8	0,7	0,3	0,3	.
	2000	100,0	52,4	30,7	10,5	3,6	1,4	0,7	0,3	0,3	.
	2010	100,0	52,2	35,7	8,5	2,2	0,8	0,3	0,2	0,1	.
	2020	100,0	46,9	34,7	13,0	3,7	1,1	0,3	0,1	0,1	.
	2025	**100,0**	**50,2**	**32,2**	**10,1**	**3,1**	**1,1**	**0,4**	**0,2**	**0,2**	**.**
Wieś ..... Rural areas	1980	100,0	36,2	31,1	17,0	7,8	3,6	1,8	0,9	1,2	.
	1990	100,0	35,9	29,3	18,0	8,6	4,0	1,8	0,9	1,1	.
	2000	100,0	42,2	29,9	14,5	6,7	3,2	1,7	0,9	1,0	.
	2010	100,0	47,1	34,4	11,9	3,9	1,4	0,6	0,3	0,3	.
	2020	100,0	40,4	35,3	16,9	5,2	1,6	0,4	0,1	0,1	.
	2025	**100,0**	**40,6**	**35,9**	**14,8**	**4,6**	**1,4**	**0,5**	**0,2**	**0,2**	**.**

a W dalszym podziale nie uwzględniono urodzeń o nieustalonej kolejności urodzenia.
a Data by order exclude cases in which birth order is unknown.

TABL. 58 (82). **URODZENIA ŻYWE W 2025 R. WEDŁUG KOLEJNOŚCI URODZENIA DZIECKA[a] ORAZ WOJEWÓDZTW**
LIVE BIRTHS BY BIRTH ORDER[a] AND VOIVODSHIPS IN 2025

WOJEWÓDZTWA VOIVODSHIPS	Ogółem Total	Kolejność urodzenia dziecka Birth order					
		1	2	3	4	5	6 i kolejne 6 and over
POLSKA POLAND	**238264**	**110130**	**80340**	**28706**	**8837**	**2935**	**1887**
Dolnośląskie	17416	8587	5840	1841	548	209	140
Kujawsko-pomorskie	11402	5075	3836	1436	510	178	122
Lubelskie	11520	4847	4091	1608	506	159	107
Lubuskie	5445	2542	1894	655	218	83	41
Łódzkie	14316	6626	5160	1621	396	118	96
Małopolskie	25608	11828	8761	3446	1064	282	192
Mazowieckie	40655	19716	11809	3980	1045	359	220
Opolskie	5120	2121	1937	729	207	68	43
Podkarpackie	12838	5299	4604	2039	597	157	80
Podlaskie	7291	3071	2653	1005	314	95	51
Pomorskie	16655	7472	5501	2300	825	338	187
Śląskie	23802	11366	8209	2652	908	302	208
Świętokrzyskie	6081	3414	1716	527	134	35	20
Warmińsko-mazurskie	7379	3177	2613	979	353	146	76
Wielkopolskie	23803	10822	8644	2898	846	261	200
Zachodniopomorskie	8933	4167	3072	990	366	145	104
Miasta Urban areas	**140257**	**70365**	**45120**	**14208**	**4369**	**1532**	**1043**
Dolnośląskie	11789	6138	3788	1114	331	132	92
Kujawsko-pomorskie	6382	3083	2032	690	267	103	60
Lubelskie	5441	2546	1850	633	198	74	44
Lubuskie	3570	1789	1191	382	129	48	26
Łódzkie	8759	4355	3017	847	225	64	52
Małopolskie	12329	6533	4028	1235	345	100	64
Mazowieckie	26812	13945	7371	2175	539	185	135
Opolskie	2498	1121	905	308	94	36	25
Podkarpackie	5356	2480	1853	702	219	48	33
Podlaskie	4635	2079	1703	543	160	51	32
Pomorskie	9795	4920	3173	1119	346	138	79
Śląskie	17603	8821	5763	1840	644	234	180
Świętokrzyskie	2671	1624	673	182	66	17	8
Warmińsko-mazurskie	4329	1985	1518	518	181	71	37
Wielkopolskie	12026	5871	4139	1299	398	141	111
Zachodniopomorskie	6262	3075	2116	621	227	90	65
Wieś Rural areas	**98007**	**39765**	**35220**	**14498**	**4468**	**1403**	**844**
Dolnośląskie	5627	2449	2052	727	217	77	48
Kujawsko-pomorskie	5020	1992	1804	746	243	75	62
Lubelskie	6079	2301	2241	975	308	85	63
Lubuskie	1875	753	703	273	89	35	15
Łódzkie	5557	2271	2143	774	171	54	44
Małopolskie	13279	5295	4733	2211	719	182	128
Mazowieckie	13843	5771	4438	1805	506	174	85
Opolskie	2622	1000	1032	421	113	32	18
Podkarpackie	7482	2819	2751	1337	378	109	47
Podlaskie	2656	992	950	462	154	44	19
Pomorskie	6860	2552	2328	1181	479	200	108
Śląskie	6199	2545	2446	812	264	68	28
Świętokrzyskie	3410	1790	1043	345	68	18	12
Warmińsko-mazurskie	3050	1192	1095	461	172	75	39
Wielkopolskie	11777	4951	4505	1599	448	120	89
Zachodniopomorskie	2671	1092	956	369	139	55	39

a W dalszym podziale nie uwzględniono urodzeń o nieustalonej kolejności urodzenia.
a Data by order exclude cases in which birth order is unknown.

TABL. 59 (83). **URODZENIA ŻYWE W MIASTACH LICZĄCYCH W 2025 R. 100 TYS. I WIĘCEJ MIESZKAŃCÓW WEDŁUG KOLEJNOŚCI URODZENIA DZIECKA**[a]

LIVE BIRTHS IN TOWNS WITH 100 THOUSAND INHABITANTS AND MORE BY BIRTH ORDER[a] IN 2025

MIASTA TOWNS	Ogółem Total		Kolejność urodzenia dziecka Birth order					
	ogółem total	w tym pozamałżeńskie[b] of which illegitimate[b]	1	2	3	4	5	6 i kolejne 6 and over
O G Ó Ł E M T O T A L	**69128**	**20979**	**38009**	**20776**	**5562**	**1549**	**535**	**373**
M.st. Warszawa ..... Capital City	14439	3943	8111	3447	876	206	78	51
Białystok	2137	422	1063	746	218	51	22	5
Bielsko-Biała	936	326	450	326	104	36	9	4
Bydgoszcz	1851	634	966	555	169	74	22	12
Bytom	750	321	353	253	83	27	15	15
Częstochowa	957	298	508	325	72	21	8	5
Dąbrowa Górnicza	509	192	275	158	51	17	3	2
Elbląg	611	253	287	215	71	24	8	3
Gdańsk	3731	1147	2087	1193	327	74	32	11
Gdynia	1357	434	721	446	140	31	12	5
Gliwice	1012	384	526	330	103	34	7	8
Gorzów Wielkopolski	644	286	350	201	68	15	6	3
Katowice	1672	559	1057	435	115	33	12	7
Kielce	1102	251	772	218	44	15	3	—
Koszalin	572	307	259	216	66	13	9	4
Kraków	6980	1451	4067	2164	552	128	32	23
Lublin	2281	507	1187	749	215	64	23	18
Łódź	4038	1528	2203	1265	322	84	24	28
Olsztyn	1034	388	520	389	76	29	11	6
Opole	713	220	354	263	69	14	5	7
Płock	672	256	369	210	55	13	4	3
Poznań	3900	1261	2239	1178	312	89	27	28
Radom	1144	311	555	378	113	36	12	7
Ruda Śląska	778	247	381	225	96	41	15	19
Rybnik	742	199	322	270	100	31	10	6
Rzeszów	1880	290	972	653	182	51	11	4
Sosnowiec	902	387	510	264	70	29	10	8
Szczecin	2409	1056	1367	740	168	65	14	23
Tarnów	540	117	256	196	51	23	6	5
Toruń	1226	409	648	402	102	38	13	5
Tychy	630	213	307	219	73	15	6	5
Wrocław	5327	1682	3125	1590	353	80	35	18
Zabrze	760	317	362	252	75	27	20	22
Zielona Góra	892	383	480	305	71	21	11	3

a W dalszym podziale nie uwzględniono urodzeń o nieustalonej kolejności urodzenia. b Patrz uwagi do działu II, pkt. 15 i 17.
a Data by order exclude cases in which birth order is unknown. b See notes to part II, items 15 and 17.

TABL. 60 (84). **URODZENIA ŻYWE WEDŁUG WIEKU MATKI**
LIVE BIRTHS BY AGE OF MOTHER

WYSZCZEGÓLNIENIE SPECIFICATION		Ogółem Total	Wiek matki Age of mother						
			19 lat i mniej under 20	20—24	25—29	30—34	35—39	40—44	45 lat i więcej 45 and more
W LICZBACH BEZWGLĘDNYCH IN ABSOLUTE FIGURES									
OGÓŁEM TOTAL	1980	695759	44544	293944	226121	95290	27118	8069	673
	1990	547720	44074	199575	160520	95052	39847	8374	278
	2000	378348	27771	127319	127078	61101	27300	7447	332
	2010	413300	18456	79834	152711	113369	41500	7136	294
	2020	355309	7118	42754	115366	117498	60082	11989	502
	2025	**238264**	**3738**	**21336**	**70714**	**86742**	**44313**	**10727**	**694**
Miasta Urban areas	1980	383387	21314	156032	133781	55119	13617	3292	232
	1990	292490	23546	99757	86206	54886	23383	4581	131
	2000	208328	15394	66362	72052	35083	15103	4147	187
	2010	241920	9443	38503	89603	73850	26189	4173	159
	2020	208135	3913	21478	63841	73028	37993	7567	315
	2025	**140257**	**2401**	**12091**	**39112**	**51767**	**27706**	**6723**	**457**
Wieś Rural areas	1980	312372	23230	137912	92340	40171	13501	4777	441
	1990	255230	20528	99818	74314	40166	16464	3793	147
	2000	170020	12377	60957	55026	26018	12197	3300	145
	2010	171380	9013	41331	63108	39519	15311	2963	135
	2020	147174	3205	21276	51525	44470	22089	4422	187
	2025	**98007**	**1337**	**9245**	**31602**	**34975**	**16607**	**4004**	**237**
W ODSETKACH IN PERCENTAGE									
OGÓŁEM TOTAL	1980	100,0	6,4	42,2	32,5	13,7	3,9	1,2	0,1
	1990	100,0	8,0	36,4	29,3	17,4	7,3	1,5	0,1
	2000	100,0	7,3	33,7	33,6	16,1	7,2	2,0	0,1
	2010	100,0	4,5	19,3	36,9	27,4	10,0	1,7	0,1
	2020	100,0	2,0	12,0	32,5	33,1	16,9	3,4	0,1
	2025	**100,0**	**1,6**	**9,0**	**29,7**	**36,4**	**18,6**	**4,5**	**0,3**
Miasta Urban areas	1980	100,0	5,6	40,7	34,9	14,4	3,6	0,9	0,0
	1990	100,0	8,1	34,1	29,5	18,8	8,0	1,6	0,1
	2000	100,0	7,4	31,9	34,6	16,8	7,2	2,0	0,1
	2010	100,0	3,9	15,9	37,0	30,5	10,8	1,7	0,1
	2020	100,0	1,9	10,3	30,7	35,1	18,3	3,6	0,2
	2025	**100,0**	**1,7**	**8,6**	**27,9**	**36,9**	**19,8**	**4,8**	**0,3**
Wieś Rural areas	1980	100,0	7,4	44,1	29,6	12,9	4,3	1,5	0,1
	1990	100,0	8,0	39,1	29,1	15,7	6,5	1,5	0,1
	2000	100,0	7,3	35,9	32,4	15,3	7,2	1,9	0,1
	2010	100,0	5,3	24,1	36,8	23,1	8,9	1,7	0,1
	2020	100,0	2,2	14,5	35,0	30,2	15,0	3,0	0,1
	2025	**100,0**	**1,4**	**9,4**	**32,2**	**35,7**	**16,9**	**4,1**	**0,2**

TABL. 61 (85). **URODZENIA ŻYWE W 2025 R. WEDŁUG WIEKU MATKI I WOJEWÓDZTW**
LIVE BIRTHS BY AGE OF MOTHER AND VOIVODSHIPS IN 2025

WOJEWÓDZTWA VOIVODSHIPS	Ogółem Total	Wiek matki Age of mother							Wiek środkowy matek[a] Median age of mothers[a]
		19 lat i mniej under 20	20—24	25—29	30—34	35—39	40—44	45 lat i więcej 45 and more	
POLSKA POLAND	**238264**	**3738**	**21336**	**70714**	**86742**	**44313**	**10727**	**694**	**31,2**
Dolnośląskie	17416	290	1639	4820	6420	3384	805	58	31,4
Kujawsko-pomorskie	11402	285	1315	3557	3834	1935	448	28	30,6
Lubelskie	11520	195	945	3463	4227	2119	542	29	31,2
Lubuskie	5445	121	707	1703	1805	881	222	6	30,5
Łódzkie	14316	210	1239	4381	5154	2631	654	47	31,2
Małopolskie	25608	223	1787	7531	9816	4942	1229	80	31,6
Mazowieckie	40655	455	2924	10966	15586	8423	2140	161	31,8
Opolskie	5120	95	506	1614	1803	903	194	5	30,9
Podkarpackie	12838	110	942	3967	4865	2350	574	30	31,3
Podlaskie	7291	76	616	2284	2720	1252	323	20	31,2
Pomorskie	16655	329	1759	4983	5882	2962	689	51	31,0
Śląskie	23802	427	2165	7184	8567	4412	990	57	31,1
Świętokrzyskie	6081	66	512	1916	2218	1103	255	11	31,1
Warmińsko-mazurskie	7379	214	930	2226	2365	1295	332	17	30,6
Wielkopolskie	23803	427	2280	7473	8525	4096	933	69	30,9
Zachodniopomorskie	8933	215	1070	2646	2955	1625	397	25	30,8
Miasta Urban areas	**140257**	**2401**	**12091**	**39112**	**51767**	**27706**	**6723**	**457**	**31,5**
Dolnośląskie	11789	213	1101	3215	4320	2364	537	39	31,5
Kujawsko-pomorskie	6382	182	754	1926	2146	1101	257	16	30,7
Lubelskie	5441	100	420	1558	2015	1058	273	17	31,5
Lubuskie	3570	83	461	1093	1203	588	137	5	30,6
Łódzkie	8759	146	792	2484	3178	1695	437	27	31,4
Małopolskie	12329	114	687	3132	5026	2640	686	44	32,2
Mazowieckie	26812	300	1769	6665	10439	5968	1550	121	32,2
Opolskie	2498	54	254	740	869	471	107	3	31,1
Podkarpackie	5356	52	347	1569	2077	1049	245	17	31,7
Podlaskie	4635	55	381	1403	1769	816	200	11	31,3
Pomorskie	9795	190	873	2735	3618	1894	454	31	31,4
Śląskie	17603	376	1680	5128	6319	3316	733	51	31,2
Świętokrzyskie	2671	32	216	779	966	557	116	5	31,5
Warmińsko-mazurskie	4329	111	519	1287	1424	779	196	13	30,8
Wielkopolskie	12026	247	1157	3579	4266	2214	525	38	31,1
Zachodniopomorskie	6262	146	680	1819	2132	1196	270	19	31,0
Wieś Rural areas	**98007**	**1337**	**9245**	**31602**	**34975**	**16607**	**4004**	**237**	**30,9**
Dolnośląskie	5627	77	538	1605	2100	1020	268	19	31,3
Kujawsko-pomorskie	5020	103	561	1631	1688	834	191	12	30,6
Lubelskie	6079	95	525	1905	2212	1061	269	12	31,0
Lubuskie	1875	38	246	610	602	293	85	1	30,3
Łódzkie	5557	64	447	1897	1976	936	217	20	30,8
Małopolskie	13279	109	1100	4399	4790	2302	543	36	31,0
Mazowieckie	13843	155	1155	4301	5147	2455	590	40	31,2
Opolskie	2622	41	252	874	934	432	87	2	30,7
Podkarpackie	7482	58	595	2398	2788	1301	329	13	31,1
Podlaskie	2656	21	235	881	951	436	123	9	30,9
Pomorskie	6860	139	886	2248	2264	1068	235	20	30,3
Śląskie	6199	51	485	2056	2248	1096	257	6	31,1
Świętokrzyskie	3410	34	296	1137	1252	546	139	6	30,9
Warmińsko-mazurskie	3050	103	411	939	941	516	136	4	30,3
Wielkopolskie	11777	180	1123	3894	4259	1882	408	31	30,7
Zachodniopomorskie	2671	69	390	827	823	429	127	6	30,3

a Mediana wieku (wiek środkowy) matek jest parametrem wyznaczającym granicę wieku, którą połowa matek już przekroczyła, a druga połowa jeszcze nie osiągnęła.

a Median age of mothers is a parametr determining the exact age, which half of mothers has already exceeded and second half — has not reach yet.

TABL. 62 (86). **URODZENIA ŻYWE WEDŁUG WIEKU MATKI W MIASTACH LICZĄCYCH W 2025 R. 100 TYS. I WIĘCEJ MIESZKAŃCÓW**
LIVE BIRTHS BY AGE OF MOTHER IN TOWNS WITH 100 THOUSAND INHABITANTS AND MORE IN 2025

MIASTA TOWNS	Ogółem Total	Wiek matki Age of mother						
		19 lat i mniej under 20	20—24	25—29	30—34	35—39	40—44	45 lat i więcej 45 and more
O G Ó Ł E M TOTAL	**69128**	**869**	**4583**	**17598**	**27229**	**15070**	**3540**	**239**
M.st. Warszawa Capital City	14439	100	706	3123	5866	3631	943	70
Białystok	2137	19	139	620	861	405	87	6
Bielsko-Biała	936	14	59	262	344	207	47	3
Bydgoszcz	1851	38	179	534	670	346	81	3
Bytom	750	42	94	197	257	135	23	2
Częstochowa	957	15	67	274	356	183	56	6
Dąbrowa Górnicza	509	13	39	145	184	108	20	—
Elbląg	611	6	76	202	197	96	31	3
Gdańsk	3731	43	216	918	1576	801	169	8
Gdynia	1357	23	85	337	506	321	80	5
Gliwice	1012	20	103	280	373	195	38	3
Gorzów Wielkopolski	644	15	86	214	188	117	23	1
Katowice	1672	25	127	431	673	339	74	3
Kielce	1102	10	67	299	428	251	45	2
Koszalin	572	11	71	152	190	128	18	2
Kraków	6980	35	250	1591	3048	1628	401	27
Lublin	2281	34	124	630	921	450	113	9
Łódź	4038	57	321	1052	1551	837	209	11
Olsztyn	1034	15	82	278	388	223	48	—
Opole	713	7	55	190	281	144	35	1
Płock	672	20	80	198	240	103	29	2
Poznań	3900	61	269	982	1568	835	171	14
Radom	1144	23	100	344	415	197	58	7
Ruda Śląska	778	21	81	244	277	138	16	1
Rybnik	742	10	69	226	255	143	37	2
Rzeszów	1880	7	84	576	756	379	70	8
Sosnowiec	902	18	83	304	302	153	41	1
Szczecin	2409	40	191	622	901	532	115	8
Tarnów	540	12	37	155	197	98	39	2
Toruń	1226	20	117	342	460	241	41	5
Tychy	630	7	57	144	241	145	34	2
Wrocław	5327	42	301	1273	2138	1275	278	20
Zabrze	760	37	92	215	265	122	27	2
Zielona Góra	892	9	76	244	356	164	43	—

TABL. 63 (87). **URODZENIA ŻYWE W 2025 R. WEDŁUG KOLEJNOŚCI URODZENIA DZIECKA[a], PŁCI NOWORODKA I WIEKU MATKI**
LIVE BIRTHS BY BIRTH ORDER[a], SEX OF INFANT AND AGE OF MOTHER IN 2025

PŁEĆ NOWORODKA SEX OF INFANT / WIEK MATKI AGE OF MOTHER	Ogółem Total	Kolejność urodzenia dziecka Birth order							
		1	2	3	4	5	6	7	8 i kolejne 8 and over
OGÓŁEM TOTAL									
OGÓŁEM TOTAL	**238264**	**110130**	**80340**	**28706**	**8837**	**2935**	**1011**	**502**	**374**
19 lat i mniej Under 20	3738	3345	355	26	—	—	—	—	—
15 lat i mniej under 16	108	106	2	—	—	—	—	—	—
16	251	241	8	1	—	—	—	—	—
17	541	516	23	1	—	—	—	—	—
18	1046	957	83	3	—	—	—	—	—
19	1792	1525	239	21	—	—	—	—	—
20—24	21336	15104	4946	990	187	30	5	—	—
20	2480	2011	392	61	8	1	—	—	—
21	3030	2286	610	115	7	3	—	—	—
22	3947	2770	961	164	30	4	1	—	—
23	4928	3398	1198	262	42	12	1	—	—
24	6951	4639	1785	388	100	10	3	—	—
25—29	70714	41236	21938	5081	1192	349	87	37	8
25	9589	6264	2564	560	133	34	8	—	1
26	11880	7486	3291	744	177	48	10	4	—
27	14378	8675	4294	943	211	62	22	4	1
28	16691	9380	5414	1235	317	94	23	12	3
29	18176	9431	6375	1599	354	111	24	17	3
30—34	86742	33754	34314	11579	2934	901	286	125	86
30	18775	8496	7110	1916	457	143	46	19	11
31	18809	7905	7297	2218	556	157	43	22	19
32	17768	6673	7234	2399	593	185	55	29	14
33	16514	5826	6716	2538	597	203	74	27	16
34	14876	4854	5957	2508	731	213	68	28	26
35—39	44313	13341	15839	8618	3250	1079	403	205	156
35	12820	4132	4905	2286	708	230	88	41	30
36	10720	3260	3921	2101	726	202	86	47	23
37	8599	2494	3059	1676	695	234	77	39	33
38	6746	1877	2292	1397	614	214	79	34	34
39	5428	1578	1662	1158	507	199	73	44	36
40—44	10727	3091	2811	2283	1203	528	217	127	113
40	4227	1180	1220	925	440	174	68	42	38
41	2907	865	751	600	340	147	52	31	24
42	1934	542	470	413	229	109	57	32	22
43	1049	303	240	230	125	58	21	16	16
44	610	201	130	115	69	40	19	6	13
45 lat i więcej 45 and more	694	259	137	129	71	48	13	8	11

a W dalszym podziale nie uwzględniono urodzeń o nieustalonej kolejności urodzenia.
a Data by order exclude cases in which birth order is unknown.

TABL. 63 (87). **URODZENIA ŻYWE W 2025 R. WEDŁUG KOLEJNOŚCI URODZENIA DZIECKA[a], PŁCI NOWORODKA I WIEKU MATKI (cd.)**
LIVE BIRTHS BY BIRTH ORDER[a], SEX OF INFANT AND AGE OF MOTHER IN 2025 (cont.)

PŁEĆ NOWORODKA SEX OF INFANT / WIEK MATKI AGE OF MOTHER	Ogółem Total	Kolejność urodzenia dziecka Birth order							
		1	2	3	4	5	6	7	8 i kolejne 8 and over
O G Ó Ł E M (cd.) T O T A L (cont.)									
Chłopcy Males	**122269**	**56621**	**41220**	**14707**	**4507**	**1491**	**529**	**271**	**188**
19 lat i mniej Under 20	1948	1741	185	14	—	—	—	—	—
15 lat i mniej under 16	53	53	—	—	—	—	—	—	—
16	125	120	3	1	—	—	—	—	—
17	294	284	9	—	—	—	—	—	—
18	548	501	45	1	—	—	—	—	—
19	928	783	128	12	—	—	—	—	—
20—24	11055	7859	2537	498	93	16	3	—	—
20	1289	1056	198	32	—	—	—	—	—
21	1589	1217	312	54	1	1	—	—	—
22	1993	1396	472	87	24	1	—	—	—
23	2577	1767	639	135	17	8	1	—	—
24	3607	2423	916	190	51	6	2	—	—
25—29	36354	21248	11260	2572	636	172	39	22	5
25	4947	3178	1372	285	72	17	5	—	1
26	6027	3862	1615	376	86	25	4	2	—
27	7438	4539	2204	454	116	31	9	3	—
28	8514	4798	2760	610	175	43	8	7	2
29	9428	4871	3309	847	187	56	13	10	2
30—34	44392	17248	17565	5999	1476	470	153	70	43
30	9621	4376	3635	982	221	79	22	12	3
31	9616	4030	3718	1156	293	79	19	11	9
32	9147	3413	3773	1263	286	91	27	16	7
33	8447	2988	3438	1282	313	101	41	14	6
34	7561	2441	3001	1316	363	120	44	17	18
35—39	22634	6807	8156	4392	1620	540	217	108	72
35	6581	2164	2544	1146	350	109	45	21	12
36	5470	1625	2027	1090	363	105	39	24	12
37	4372	1274	1571	834	344	113	47	19	12
38	3420	949	1155	720	304	118	38	21	15
39	2791	795	859	602	259	95	48	23	21
40—44	5532	1590	1450	1159	646	269	111	66	60
40	2222	640	636	473	237	85	32	25	23
41	1488	433	390	301	183	82	26	14	8
42	986	267	239	216	128	50	31	15	10
43	535	154	126	112	57	35	13	9	10
44	301	96	59	57	41	17	9	3	9
45 lat i więcej 45 and more	354	128	67	73	36	24	6	5	8

a W dalszym podziale nie uwzględniono urodzeń o nieustalonej kolejności urodzenia.
a Data by order exclude cases in which birth order is unknown.

TABL. 63 (87). **URODZENIA ŻYWE W 2025 R. WEDŁUG KOLEJNOŚCI URODZENIA DZIECKA[a], PŁCI NOWORODKA I WIEKU MATKI (cd.)**

LIVE BIRTHS BY BIRTH ORDER[a], SEX OF INFANT AND AGE OF MOTHER IN 2025 (cont.)

PŁEĆ NOWORODKA SEX OF INFANT / WIEK MATKI AGE OF MOTHER	Ogółem Total	Kolejność urodzenia dziecka Birth order							
		1	2	3	4	5	6	7	8 i kolejne 8 and over
	O G Ó Ł E M (dok.) T O T A L (cont.)								
Dziewczęta Females	**115995**	**53509**	**39120**	**13999**	**4330**	**1444**	**482**	**231**	**186**
19 lat i mniej Under 20	1790	1604	170	12	—	—	—	—	—
15 lat i mniej under 16	55	53	2	—	—	—	—	—	—
16	126	121	5	—	—	—	—	—	—
17	247	232	14	1	—	—	—	—	—
18	498	456	38	2	—	—	—	—	—
19	864	742	111	9	—	—	—	—	—
20—24	10281	7245	2409	492	94	14	2	—	—
20	1191	955	194	29	8	1	—	—	—
21	1441	1069	298	61	6	2	—	—	—
22	1954	1374	489	77	6	3	1	—	—
23	2351	1631	559	127	25	4	—	—	—
24	3344	2216	869	198	49	4	1	—	—
25—29	34360	19988	10678	2509	556	177	48	15	3
25	4642	3086	1192	275	61	17	3	—	—
26	5853	3624	1676	368	91	23	6	2	—
27	6940	4136	2090	489	95	31	13	1	1
28	8177	4582	2654	625	142	51	15	5	1
29	8748	4560	3066	752	167	55	11	7	1
30—34	42350	16506	16749	5580	1458	431	133	55	43
30	9154	4120	3475	934	236	64	24	7	8
31	9193	3875	3579	1062	263	78	24	11	10
32	8621	3260	3461	1136	307	94	28	13	7
33	8067	2838	3278	1256	284	102	33	13	10
34	7315	2413	2956	1192	368	93	24	11	8
35—39	21679	6534	7683	4226	1630	539	186	97	84
35	6239	1968	2361	1140	358	121	43	20	18
36	5250	1635	1894	1011	363	97	47	23	11
37	4227	1220	1488	842	351	121	30	20	21
38	3326	928	1137	677	310	96	41	13	19
39	2637	783	803	556	248	104	25	21	15
40—44	5195	1501	1361	1124	557	259	106	61	53
40	2005	540	584	452	203	89	36	17	15
41	1419	432	361	299	157	65	26	17	16
42	948	275	231	197	101	59	26	17	12
43	514	149	114	118	68	23	8	7	6
44	309	105	71	58	28	23	10	3	4
45 lat i więcej 45 and more	340	131	70	56	35	24	7	3	3

a W dalszym podziale nie uwzględniono urodzeń o nieustalonej kolejności urodzenia.

a Data by order exclude cases in which birth order is unknown.

TABL. 63 (87). **URODZENIA ŻYWE W 2025 R. WEDŁUG KOLEJNOŚCI URODZENIA DZIECKA[a], PŁCI NOWORODKA I WIEKU MATKI (cd.)**

LIVE BIRTHS BY BIRTH ORDER[a], SEX OF INFANT AND AGE OF MOTHER IN 2025 (cont.)

PŁEĆ NOWORODKA SEX OF INFANT / WIEK MATKI AGE OF MOTHER	Ogółem Total	Kolejność urodzenia dziecka Birth order							
		1	2	3	4	5	6	7	8 i kolejne 8 and over
MIASTA URBAN AREAS									
RAZEM TOTAL	**140257**	**70365**	**45120**	**14208**	**4369**	**1532**	**548**	**276**	**219**
19 lat i mniej Under 20	2401	2134	240	15	—	—	—	—	—
15 lat i mniej under 16	67	65	2	—	—	—	—	—	—
16	161	156	4	—	—	—	—	—	—
17	334	316	16	1	—	—	—	—	—
18	691	628	58	2	—	—	—	—	—
19	1148	969	160	12	—	—	—	—	—
20—24	12091	8638	2645	591	121	20	4	—	—
20	1514	1220	248	35	3	1	—	—	—
21	1777	1345	340	76	4	3	—	—	—
22	2267	1588	533	109	18	2	1	—	—
23	2744	1911	632	149	27	9	1	—	—
24	3789	2574	892	222	69	5	2	—	—
25—29	39112	24585	10767	2348	642	201	51	22	6
25	5112	3426	1249	299	89	20	5	—	1
26	6400	4263	1567	364	95	28	6	2	—
27	7908	5138	2056	429	121	37	18	4	1
28	9255	5675	2652	556	171	55	10	8	2
29	10437	6083	3243	700	166	61	12	8	2
30—34	51767	23034	19520	5314	1347	469	165	75	60
30	10983	5677	3773	859	210	80	23	10	4
31	11164	5375	4057	978	257	86	26	16	16
32	10653	4591	4123	1111	276	101	34	18	12
33	9930	4025	3933	1168	285	98	47	13	9
34	9037	3366	3634	1198	319	104	35	18	19
35—39	27706	9611	10020	4533	1560	551	215	110	99
35	8020	2991	3046	1141	348	118	49	23	24
36	6729	2346	2499	1098	341	104	48	26	15
37	5379	1818	1927	897	334	116	40	21	22
38	4213	1341	1505	749	285	101	41	17	21
39	3365	1115	1043	648	252	112	37	23	17
40—44	6723	2180	1834	1323	654	268	108	64	48
40	2681	844	817	517	237	93	36	23	18
41	1763	611	459	333	178	69	21	14	12
42	1205	371	306	259	122	53	30	15	7
43	672	210	159	147	74	33	10	6	6
44	402	144	93	67	43	20	11	6	5
45 lat i więcej 45 and more	457	183	94	84	45	23	5	5	6

a W dalszym podziale nie uwzględniono urodzeń o nieustalonej kolejności urodzenia.

a Data by order exclude cases in which birth order is unknown.

TABL. 63 (87). **URODZENIA ŻYWE W 2025 R. WEDŁUG KOLEJNOŚCI URODZENIA DZIECKA[a], PŁCI NOWORODKA I WIEKU MATKI (cd.)**
LIVE BIRTHS BY BIRTH ORDER[a], SEX OF INFANT AND AGE OF MOTHER IN 2025 (cont.)

PŁEĆ NOWORODKA SEX OF INFANT / WIEK MATKI AGE OF MOTHER	Ogółem Total	Kolejność urodzenia dziecka Birth order							
		1	2	3	4	5	6	7	8 i kolejne 8 and over
MIASTA (cd.) URBAN AREAS (cont.)									
Chłopcy Males	**71753**	**36126**	**23065**	**7242**	**2208**	**786**	**274**	**147**	**106**
19 lat i mniej Under 20	1251	1102	133	8	—	—	—	—	—
15 lat i mniej under 16	30	30	—	—	—	—	—	—	—
16	82	80	1	—	—	—	—	—	—
17	189	183	5	—	—	—	—	—	—
18	357	321	35	—	—	—	—	—	—
19	593	488	92	8	—	—	—	—	—
20—24	6240	4481	1344	292	65	9	2	—	—
20	782	639	122	18	—	—	—	—	—
21	920	701	179	34	1	1	—	—	—
22	1147	799	262	58	16	—	—	—	—
23	1417	981	330	75	14	6	1	—	—
24	1974	1361	451	107	34	2	1	—	—
25—29	20085	12658	5506	1210	325	107	22	11	4
25	2661	1756	673	157	45	11	2	—	1
26	3213	2183	758	180	41	15	3	1	—
27	4096	2690	1059	207	59	20	7	3	—
28	4684	2901	1311	282	92	29	4	4	2
29	5431	3128	1705	384	88	32	6	3	1
30—34	26331	11758	9898	2721	669	254	85	43	31
30	5596	2912	1916	436	104	45	11	6	—
31	5655	2752	2011	507	139	46	13	8	7
32	5430	2337	2112	589	128	52	17	10	6
33	5056	2054	2017	576	139	48	26	7	4
34	4594	1703	1842	613	159	63	18	12	14
35—39	14147	4930	5184	2288	772	261	111	55	43
35	4153	1578	1593	563	191	47	28	10	8
36	3391	1165	1294	555	154	57	18	13	8
37	2729	933	1003	434	160	50	23	12	7
38	2115	684	745	385	134	54	18	8	9
39	1759	570	549	351	133	53	24	12	11
40—44	3471	1112	955	672	356	142	52	36	24
40	1436	455	449	262	134	44	18	14	8
41	873	297	228	167	91	40	8	7	4
42	619	185	152	138	68	26	17	9	4
43	346	107	85	73	35	21	6	3	4
44	197	68	41	32	28	11	3	3	4
45 lat i więcej 45 and more	228	85	45	51	21	13	2	2	4

a W dalszym podziale nie uwzględniono urodzeń o nieustalonej kolejności urodzenia.
a Data by order exclude cases in which birth order is unknown.

TABL. 63 (87). **URODZENIA ŻYWE W 2025 R. WEDŁUG KOLEJNOŚCI URODZENIA DZIECKA[a], PŁCI NOWORODKA I WIEKU MATKI (cd.)**

LIVE BIRTHS BY BIRTH ORDER[a], SEX OF INFANT AND AGE OF MOTHER IN 2025 (cont.)

PŁEĆ NOWORODKA SEX OF INFANT / WIEK MATKI AGE OF MOTHER	Ogółem Total	Kolejność urodzenia dziecka Birth order							
		1	2	3	4	5	6	7	8 i kolejne 8 and over
MIASTA (dok.) URBAN AREAS (cont.)									
Dziewczęta Females	**68504**	**34239**	**22055**	**6966**	**2161**	**746**	**274**	**129**	**113**
19 lat i mniej Under 20	1150	1032	107	7	—	—	—	—	—
15 lat i mniej under 16	37	35	2	—	—	—	—	—	—
16	79	76	3	—	—	—	—	—	—
17	145	133	11	1	—	—	—	—	—
18	334	307	23	2	—	—	—	—	—
19	555	481	68	4	—	—	—	—	—
20—24	5851	4157	1301	299	56	11	2	—	—
20	732	581	126	17	3	1	—	—	—
21	857	644	161	42	3	2	—	—	—
22	1120	789	271	51	2	2	1	—	—
23	1327	930	302	74	13	3	—	—	—
24	1815	1213	441	115	35	3	1	—	—
25—29	19027	11927	5261	1138	317	94	29	11	2
25	2451	1670	576	142	44	9	3	—	—
26	3187	2080	809	184	54	13	3	1	—
27	3812	2448	997	222	62	17	11	1	1
28	4571	2774	1341	274	79	26	6	4	—
29	5006	2955	1538	316	78	29	6	5	1
30—34	25436	11276	9622	2593	678	215	80	32	29
30	5387	2765	1857	423	106	35	12	4	4
31	5509	2623	2046	471	118	40	13	8	9
32	5223	2254	2011	522	148	49	17	8	6
33	4874	1971	1916	592	146	50	21	6	5
34	4443	1663	1792	585	160	41	17	6	5
35—39	13559	4681	4836	2245	788	290	104	55	56
35	3867	1413	1453	578	157	71	21	13	16
36	3338	1181	1205	543	187	47	30	13	7
37	2650	885	924	463	174	66	17	9	15
38	2098	657	760	364	151	47	23	9	12
39	1606	545	494	297	119	59	13	11	6
40—44	3252	1068	879	651	298	126	56	28	24
40	1245	389	368	255	103	49	18	9	10
41	890	314	231	166	87	29	13	7	8
42	586	186	154	121	54	27	13	6	3
43	326	103	74	74	39	12	4	3	2
44	205	76	52	35	15	9	8	3	1
45 lat i więcej 45 and more	229	98	49	33	24	10	3	3	2

a W dalszym podziale nie uwzględniono urodzeń o nieustalonej kolejności urodzenia.

a Data by order exclude cases in which birth order is unknown.

TABL. 63 (87). **URODZENIA ŻYWE W 2025 R. WEDŁUG KOLEJNOŚCI URODZENIA DZIECKA[a], PŁCI NOWORODKA I WIEKU MATKI (cd.)**

LIVE BIRTHS BY BIRTH ORDER[a], SEX OF INFANT AND AGE OF MOTHER IN 2025 (cont.)

PŁEĆ NOWORODKA SEX OF INFANT / WIEK MATKI AGE OF MOTHER	Ogółem Total	Kolejność urodzenia dziecka Birth order							
		1	2	3	4	5	6	7	8 i kolejne 8 and over
WIEŚ RURAL AREAS									
RAZEM TOTAL	**98007**	**39765**	**35220**	**14498**	**4468**	**1403**	**463**	**226**	**155**
19 lat i mniej Under 20	1337	1211	115	11	—	—	—	—	—
15 lat i mniej under 16	41	41	—	—	—	—	—	—	—
16	90	85	4	1	—	—	—	—	—
17	207	200	7	—	—	—	—	—	—
18	355	329	25	1	—	—	—	—	—
19	644	556	79	9	—	—	—	—	—
20—24	9245	6466	2301	399	66	10	1	—	—
20	966	791	144	26	5	—	—	—	—
21	1253	941	270	39	3	—	—	—	—
22	1680	1182	428	55	12	2	—	—	—
23	2184	1487	566	113	15	3	—	—	—
24	3162	2065	893	166	31	5	1	—	—
25—29	31602	16651	11171	2733	550	148	36	15	2
25	4477	2838	1315	261	44	14	3	—	—
26	5480	3223	1724	380	82	20	4	2	—
27	6470	3537	2238	514	90	25	4	—	—
28	7436	3705	2762	679	146	39	13	4	1
29	7739	3348	3132	899	188	50	12	9	1
30—34	34975	10720	14794	6265	1587	432	121	50	26
30	7792	2819	3337	1057	247	63	23	9	7
31	7645	2530	3240	1240	299	71	17	6	3
32	7115	2082	3111	1288	317	84	21	11	2
33	6584	1801	2783	1370	312	105	27	14	7
34	5839	1488	2323	1310	412	109	33	10	7
35—39	16607	3730	5819	4085	1690	528	188	95	57
35	4800	1141	1859	1145	360	112	39	18	6
36	3991	914	1422	1003	385	98	38	21	8
37	3220	676	1132	779	361	118	37	18	11
38	2533	536	787	648	329	113	38	17	13
39	2063	463	619	510	255	87	36	21	19
40—44	4004	911	977	960	549	260	109	63	65
40	1546	336	403	408	203	81	32	19	20
41	1144	254	292	267	162	78	31	17	12
42	729	171	164	154	107	56	27	17	15
43	377	93	81	83	51	25	11	10	10
44	208	57	37	48	26	20	8	—	8
45 lat i więcej 45 and more	237	76	43	45	26	25	8	3	5

a W dalszym podziale nie uwzględniono urodzeń o nieustalonej kolejności urodzenia.

a Data by order exclude cases in which birth order is unknown.

TABL. 63 (87). **URODZENIA ŻYWE W 2025 R. WEDŁUG KOLEJNOŚCI URODZENIA DZIECKA[a], PŁCI NOWORODKA I WIEKU MATKI (cd.)**
LIVE BIRTHS BY BIRTH ORDER[a], SEX OF INFANT AND AGE OF MOTHER IN 2025 (cont.)

PŁEĆ NOWORODKA SEX OF INFANT / WIEK MATKI AGE OF MOTHER	Ogółem Total	Kolejność urodzenia dziecka Birth order							
		1	2	3	4	5	6	7	8 i kolejne 8 and over
WIEŚ (cd.) RURAL AREAS (cont.)									
Chłopcy Males	**50516**	**20495**	**18155**	**7465**	**2299**	**705**	**255**	**124**	**82**
19 lat i mniej Under 20	697	639	52	6	—	—	—	—	—
15 lat i mniej under 16	23	23	—	—	—	—	—	—	—
16	43	40	2	1	—	—	—	—	—
17	105	101	4	—	—	—	—	—	—
18	191	180	10	1	—	—	—	—	—
19	335	295	36	4	—	—	—	—	—
20—24	4815	3378	1193	206	28	7	1	—	—
20	507	417	76	14	—	—	—	—	—
21	669	516	133	20	—	—	—	—	—
22	846	597	210	29	8	1	—	—	—
23	1160	786	309	60	3	2	—	—	—
24	1633	1062	465	83	17	4	1	—	—
25—29	16269	8590	5754	1362	311	65	17	11	1
25	2286	1422	699	128	27	6	3	—	—
26	2814	1679	857	196	45	10	1	1	—
27	3342	1849	1145	247	57	11	2	—	—
28	3830	1897	1449	328	83	14	4	3	—
29	3997	1743	1604	463	99	24	7	7	1
30—34	18061	5490	7667	3278	807	216	68	27	12
30	4025	1464	1719	546	117	34	11	6	3
31	3961	1278	1707	649	154	33	6	3	2
32	3717	1076	1661	674	158	39	10	6	1
33	3391	934	1421	706	174	53	15	7	2
34	2967	738	1159	703	204	57	26	5	4
35—39	8487	1877	2972	2104	848	279	106	53	29
35	2428	586	951	583	159	62	17	11	4
36	2079	460	733	535	209	48	21	11	4
37	1643	341	568	400	184	63	24	7	5
38	1305	265	410	335	170	64	20	13	6
39	1032	225	310	251	126	42	24	11	10
40—44	2061	478	495	487	290	127	59	30	36
40	786	185	187	211	103	41	14	11	15
41	615	136	162	134	92	42	18	7	4
42	367	82	87	78	60	24	14	6	6
43	189	47	41	39	22	14	7	6	6
44	104	28	18	25	13	6	6	—	5
45 lat i więcej 45 and more	126	43	22	22	15	11	4	3	4

a W dalszym podziale nie uwzględniono urodzeń o nieustalonej kolejności urodzenia.
a Data by order exclude cases in which birth order is unknown.

TABL. 63 (87). **URODZENIA ŻYWE W 2025 R. WEDŁUG KOLEJNOŚCI URODZENIA DZIECKA[a], PŁCI NOWORODKA I WIEKU MATKI (dok.)**

LIVE BIRTHS BY BIRTH ORDER[a], SEX OF INFANT AND AGE OF MOTHER IN 2025 (cont.)

PŁEĆ NOWORODKA SEX OF INFANT / WIEK MATKI AGE OF MOTHER	Ogółem Total	Kolejność urodzenia dziecka Birth order							
		1	2	3	4	5	6	7	8 i kolejne 8 and over
	WIEŚ (dok.) RURAL AREAS (cont.)								
Dziewczęta Females	**47491**	**19270**	**17065**	**7033**	**2169**	**698**	**208**	**102**	**73**
19 lat i mniej Under 20	640	572	63	5	—	—	—	—	—
15 lat i mniej under 16	18	18	—	—	—	—	—	—	—
16	47	45	2	—	—	—	—	—	—
17	102	99	3	—	—	—	—	—	—
18	164	149	15	—	—	—	—	—	—
19	309	261	43	5	—	—	—	—	—
20—24	4430	3088	1108	193	38	3	—	—	—
20	459	374	68	12	5	—	—	—	—
21	584	425	137	19	3	—	—	—	—
22	834	585	218	26	4	1	—	—	—
23	1024	701	257	53	12	1	—	—	—
24	1529	1003	428	83	14	1	—	—	—
25—29	15333	8061	5417	1371	239	83	19	4	1
25	2191	1416	616	133	17	8	—	—	—
26	2666	1544	867	184	37	10	3	1	—
27	3128	1688	1093	267	33	14	2	—	—
28	3606	1808	1313	351	63	25	9	1	1
29	3742	1605	1528	436	89	26	5	2	—
30—34	16914	5230	7127	2987	780	216	53	23	14
30	3767	1355	1618	511	130	29	12	3	4
31	3684	1252	1533	591	145	38	11	3	1
32	3398	1006	1450	614	159	45	11	5	1
33	3193	867	1362	664	138	52	12	7	5
34	2872	750	1164	607	208	52	7	5	3
35—39	8120	1853	2847	1981	842	249	82	42	28
35	2372	555	908	562	201	50	22	7	2
36	1912	454	689	468	176	50	17	10	4
37	1577	335	564	379	177	55	13	11	6
38	1228	271	377	313	159	49	18	4	7
39	1031	238	309	259	129	45	12	10	9
40—44	1943	433	482	473	259	133	50	33	29
40	760	151	216	197	100	40	18	8	5
41	529	118	130	133	70	36	13	10	8
42	362	89	77	76	47	32	13	11	9
43	188	46	40	44	29	11	4	4	4
44	104	29	19	23	13	14	2	—	3
45 lat i więcej 45 and more	111	33	21	23	11	14	4	—	1

a W dalszym podziale nie uwzględniono urodzeń o nieustalonej kolejności urodzenia.

a Data by order exclude cases in which birth order is unknown.

TABL. 64 (88). **URODZENIA MARTWE W 2025 R. WEDŁUG WIEKU MATKI, PŁCI NOWORODKA I KOLEJNOŚCI URODZENIA DZIECKA**[a]

STILLBIRTHS BY AGE OF MOTHER, SEX OF INFANT AND BIRTH ORDER[a] IN 2025

PŁEĆ NOWORODKA SEX OF INFANT / KOLEJNOŚĆ URODZENIA DZIECKA BIRTH ORDER	Ogółem Total	Wiek matki Age of mother						
		19 lat i mniej under 20	20—24	25—29	30—34	35— 39	40—44	45 lat i więcej 45 and more
OGÓŁEM TOTAL	**692**	**16**	**74**	**159**	**228**	**143**	**67**	**5**
1	305	12	51	84	90	47	20	1
2	207	4	14	45	82	41	20	1
3	102	—	6	17	40	28	10	1
4 i dalsze 4 and over	76	—	3	12	16	26	17	2
Chłopcy Males	358	6	39	75	122	80	35	1
1	155	4	28	35	54	25	9	—
2	107	2	8	22	41	26	8	—
3	47	—	2	8	17	15	5	—
4 i dalsze 4 and over	47	—	1	9	10	13	13	1
Dziewczęta Females	334	10	35	84	106	63	32	4
1	150	8	23	49	36	22	11	1
2	100	2	6	23	41	15	12	1
3	55	—	4	9	23	13	5	1
4 i dalsze 4 and over	29	—	2	3	6	13	4	1
Miasta Urban areas	**406**	**11**	**44**	**80**	**137**	**88**	**42**	**4**
1	183	8	28	44	58	29	15	1
2	122	3	11	20	50	27	11	—
3	47	—	3	8	17	15	3	1
4 i dalsze 4 and over	52	—	2	7	12	16	13	2
Chłopcy Males	210	4	23	41	70	49	22	1
1	99	3	15	22	35	17	7	—
2	62	1	7	11	22	16	5	—
3	15	—	—	2	6	7	—	—
4 i dalsze 4 and over	32	—	1	5	7	8	10	1
Dziewczęta Females	196	7	21	39	67	39	20	3
1	84	5	13	22	23	12	8	1
2	60	2	4	9	28	11	6	—
3	32	—	3	6	11	8	3	1
4 i dalsze 4 and over	20	—	1	2	5	8	3	1
Wieś Rural areas	**286**	**5**	**30**	**79**	**91**	**55**	**25**	**1**
1	122	4	23	40	32	18	5	—
2	85	1	3	25	32	14	9	1
3	55	—	3	9	23	13	7	—
4 i dalsze 4 and over	24	—	1	5	4	10	4	—
Chłopcy Males	148	2	16	34	52	31	13	—
1	56	1	13	13	19	8	2	—
2	45	1	1	11	19	10	3	—
3	32	—	2	6	11	8	5	—
4 i dalsze 4 and over	15	—	—	4	3	5	3	—
Dziewczęta Females	138	3	14	45	39	24	12	1
1	66	3	10	27	13	10	3	—
2	40	—	2	14	13	4	6	1
3	23	—	1	3	12	5	2	—
4 i dalsze 4 and over	9	—	1	1	1	5	1	—

a W dalszym podziale nie uwzględniono urodzeń o nieustalonej kolejności urodzenia.
a Data by order exclude cases in which birth order is unknown.

TABL. 65 (89). **URODZENIA ŻYWE W 2025 R. WEDŁUG WIEKU RODZICÓW**
LIVE BIRTHS BY AGE OF PARENTS IN 2025

WIEK OJCA[a] AGE OF FATHER[a]	Ogółem Total	Wiek matki Age of mother						
		19 lat i mniej under 20	20—24	25—29	30—34	35—39	40—44	45 lat i więcej 45 and more
	OGÓŁEM TOTAL							
OGÓŁEM TOTAL	**238264**	**3738**	**21336**	**70714**	**86742**	**44313**	**10727**	**694**
19 lat i mniej Under 20	644	394	223	22	4	1	—	—
20—24	8939	1222	6032	1382	234	61	8	—
25—29	47798	503	9562	31967	4967	669	127	3
30—34	84589	170	3044	28373	46725	5699	556	22
35—39	57977	39	750	5898	26573	22615	2026	76
40—44	23631	15	242	1355	5618	11357	4900	144
45—49	6355	8	84	324	1154	2361	2161	263
50 lat i więcej 50 and more	2038	3	31	146	362	716	630	150
Miasta Urban areas	**140257**	**2401**	**12091**	**39112**	**51767**	**27706**	**6723**	**457**
19 lat i mniej Under 20	423	257	153	11	1	1	—	—
20—24	5313	759	3483	850	173	42	6	—
25—29	26475	308	5045	17465	3119	444	91	3
30—34	49054	107	1705	15258	27880	3713	374	17
35—39	34870	29	461	3406	15406	14181	1327	60
40—44	14382	7	163	888	3414	6780	3043	87
45—49	3825	6	50	209	726	1422	1251	161
50 lat i więcej 50 and more	1319	1	23	90	218	491	398	98
Wieś Rural areas	**98007**	**1337**	**9245**	**31602**	**34975**	**16607**	**4004**	**237**
19 lat i mniej Under 20	221	137	70	11	3	—	—	—
20—24	3626	463	2549	532	61	19	2	—
25—29	21323	195	4517	14502	1848	225	36	—
30—34	35535	63	1339	13115	18845	1986	182	5
35—39	23107	10	289	2492	11167	8434	699	16
40—44	9249	8	79	467	2204	4577	1857	57
45—49	2530	2	34	115	428	939	910	102
50 lat i więcej 50 and more	719	2	8	56	144	225	232	52

a W dalszym podziale nie uwzględniono nieustalonego wieku ojca.
a Data by age of father exclude cases in which father's age is unknown.

TABL. 65 (89). **URODZENIA ŻYWE W 2025 R. WEDŁUG WIEKU RODZICÓW (dok.)**
LIVE BIRTHS BY AGE OF PARENTS IN 2025 (cont.)

WIEK OJCA[a] AGE OF FATHER[a]	Ogółem Total	Wiek matki Age of mother						
		19 lat i mniej under 20	20—24	25—29	30—34	35—39	40—44	45 lat i więcej 45 and more
	w tym MAŁŻEŃSKIE[b] of which LEGITIMATE[b]							
RAZEM TOTAL	**170669**	**405**	**8547**	**51176**	**68992**	**33599**	**7472**	**478**
19 lat i mniej Under 20	82	49	31	2	—	—	—	—
20—24	3081	213	2191	588	74	13	2	—
25—29	32620	106	4642	24115	3387	321	49	—
30—34	66669	29	1297	21753	39240	4051	291	8
35—39	45523	4	274	3811	21575	18439	1378	42
40—44	17341	1	74	693	3892	8802	3765	114
45—49	4125	—	24	142	627	1549	1585	198
50 lat i więcej 50 and more	1205	2	12	67	190	419	399	116
Miasta Urban areas	**94593**	**231**	**4071**	**26174**	**39447**	**19970**	**4408**	**292**
19 lat i mniej Under 20	51	29	21	1	—	—	—	—
20—24	1580	122	1076	313	58	9	2	—
25—29	16841	56	2110	12389	2038	217	31	—
30—34	36955	18	634	10882	22684	2540	191	6
35—39	26155	4	154	2022	11958	11114	870	33
40—44	9979	1	50	438	2233	4951	2241	65
45—49	2298	—	13	90	369	862	848	116
50 lat i więcej 50 and more	714	—	11	34	103	272	222	72
Wieś Rural areas	**76076**	**174**	**4476**	**25002**	**29545**	**13629**	**3064**	**186**
19 lat i mniej Under 20	31	20	10	1	—	—	—	—
20—24	1501	91	1115	275	16	4	—	—
25—29	15779	50	2532	11726	1349	104	18	—
30—34	29714	11	663	10871	16556	1511	100	2
35—39	19368	—	120	1789	9617	7325	508	9
40—44	7362	—	24	255	1659	3851	1524	49
45—49	1827	—	11	52	258	687	737	82
50 lat i więcej 50 and more	491	2	1	33	87	147	177	44

a W dalszym podziale nie uwzględniono nieustalonego wieku ojca. b Patrz uwagi do działu II, pkt. 15 i 17.
a Data by age of father exclude cases in which father's age is unknown. b See notes to part II, items 15 and 17.

TABL. 66 (90). **URODZENIA ŻYWE[a] WEDŁUG WIEKU I STANU CYWILNEGO MATKI W 2025 R.**
LIVE BIRTHS[a] BY AGE AND MARITAL STATUS OF MOTHER IN 2025

STAN CYWILNY MATKI MARITAL STATUS OF MOTHER	Ogółem Total	Wiek matki Age of mother						
		19 lat i mniej under 20	20—24	25—29	30—34	35—39	40—44	45 lat i więcej 45 and more
W LICZBACH BEZWZGLĘDNYCH IN ABSOLUTE FIGURES								
OGÓŁEM TOTAL	**238264**	**3738**	**21336**	**70714**	**86742**	**44313**	**10727**	**694**
Małżeńskie Legitimate	170669	405	8547	51176	68992	33599	7472	478
Pozamałżeńskie Illegitimate	67595	3333	12789	19538	17750	10714	3255	216
panny single	47502	2906	10464	14774	11787	5994	1471	106
rozwiedzione divorced	6648	—	74	732	2124	2528	1114	76
wdowy widows	442	—	6	42	115	167	103	9
nieustalony unknown	13003	427	2245	3990	3724	2025	567	25
Miasta Urban areas	**140257**	**2401**	**12091**	**39112**	**51767**	**27706**	**6723**	**457**
Małżeńskie Legitimate	94593	231	4071	26174	39447	19970	4408	292
Pozamałżeńskie Illegitimate	45664	2170	8020	12938	12320	7736	2315	165
panny single	30525	1803	6147	9216	7879	4328	1070	82
rozwiedzione divorced	4241	—	51	453	1326	1629	727	55
wdowy widows	234	—	2	18	61	96	52	5
nieustalony unknown	10664	367	1820	3251	3054	1683	466	23
Wieś Rural areas	**98007**	**1337**	**9245**	**31602**	**34975**	**16607**	**4004**	**237**
Małżeńskie Legitimate	76076	174	4476	25002	29545	13629	3064	186
Pozamałżeńskie Illegitimate	21931	1163	4769	6600	5430	2978	940	51
panny single	16977	1103	4317	5558	3908	1666	401	24
rozwiedzione divorced	2407	—	23	279	798	899	387	21
wdowy widows	208	—	4	24	54	71	51	4
nieustalony unknown	2339	60	425	739	670	342	101	2
W ODSETKACH IN PERCENTAGE								
RAZEM TOTAL	**100,0**	**1,6**	**9,0**	**29,7**	**36,4**	**18,6**	**4,5**	**0,3**
Małżeńskie Legitimate	100,0	0,2	5,0	30,0	40,4	19,7	4,4	0,3
Pozamałżeńskie Illegitimate	100,0	4,9	18,9	28,9	26,3	15,9	4,8	0,3
panny single	100,0	6,1	22,0	31,1	24,8	12,6	3,1	0,2
rozwiedzione divorced	100,0	—	1,1	11,0	31,9	38,0	16,8	1,1
wdowy widows	100,0	—	1,4	9,5	26,0	37,8	23,3	2,0
nieustalony unknown	100,0	3,3	17,3	30,7	28,6	15,6	4,4	0,2
Miasta Urban areas	**100,0**	**1,7**	**8,6**	**27,9**	**36,9**	**19,8**	**4,8**	**0,3**
Małżeńskie Legitimate	100,0	0,2	4,3	27,7	41,7	21,1	4,7	0,3
Pozamałżeńskie Illegitimate	100,0	4,8	17,6	28,3	27,0	16,9	5,1	0,4
panny single	100,0	5,9	20,1	30,2	25,8	14,2	3,5	0,3
rozwiedzione divorced	100,0	—	1,2	10,7	31,3	38,4	17,1	1,3
wdowy widows	100,0	—	0,9	7,7	26,1	41,0	22,2	2,1
nieustalony unknown	100,0	3,4	17,1	30,5	28,6	15,8	4,4	0,2
Wieś Rural areas	**100,0**	**1,4**	**9,4**	**32,2**	**35,7**	**16,9**	**4,1**	**0,2**
Małżeńskie Legitimate	100,0	0,2	5,9	32,9	38,8	17,9	4,0	0,2
Pozamałżeńskie Illegitimate	100,0	5,3	21,7	30,1	24,8	13,6	4,3	0,2
panny single	100,0	6,5	25,4	32,7	23,0	9,8	2,4	0,1
rozwiedzione divorced	100,0	—	1,0	11,6	33,2	37,3	16,1	0,9
wdowy widows	100,0	—	1,9	11,5	26,0	34,1	24,5	1,9
nieustalony unknown	100,0	2,6	18,2	31,6	28,6	14,6	4,3	0,1

a Patrz uwagi do działu II, pkt. 15 i 17.
a See notes to part II, items 15 and 17.

TABL. 67 (91). **URODZENIA[a] W 2025 R. WEDŁUG ODSTĘPÓW URODZENIOWYCH, WIEKU MATKI ORAZ KOLEJNOŚCI URODZENIA**
BIRTHS[a] BY BIRTH INTERVALS, AGE OF MOTHER AND BIRTH ORDER IN 2025

WYSZCZEGÓLNIENIE SPECIFICATION	Ogółem Total	Odstępy urodzeniowe[b] Birth intervals[b]										
		1 rok i mniej 1 year or less	2 lata 2 years	3	4	5	6	7	8	9	10—14	15 lat i więcej 15 and more
O G Ó Ł E M (drugie dziecko i dalsze) T O T A L (second child and over)												
O G Ó Ł E M T O T A L	**120872**	**18970**	**23906**	**19554**	**15070**	**11381**	**8451**	**6316**	**4463**	**3172**	**7715**	**1874**
19 lat i mniej Under 20	363	214	101	41	6	1	—	—	—	—	—	—
20—24	6017	1949	1718	1065	688	361	144	58	26	5	3	—
25—29	28141	6069	7049	5027	3496	2487	1678	1062	559	358	355	1
30—34	49688	7029	10144	8984	7005	5109	3452	2552	1694	1166	2408	145
35—39	29134	3073	4078	3752	3276	2849	2639	2156	1704	1304	3417	886
40—44	7137	608	779	657	573	552	519	469	455	328	1449	748
45—49	379	28	34	28	25	21	19	19	25	11	81	88
50 lat i więcej 50 and more	13	—	3	—	1	1	—	—	—	—	2	6
Miasta Urban areas	**64950**	**10163**	**12833**	**10422**	**7969**	**5968**	**4435**	**3459**	**2406**	**1742**	**4357**	**1196**
19 lat i mniej Under 20	241	139	64	34	4	—	—	—	—	—	—	—
20—24	3286	1085	907	555	378	214	85	39	19	2	2	—
25—29	13688	2938	3220	2334	1683	1271	869	615	322	220	216	—
30—34	26539	3816	5719	4821	3583	2533	1719	1310	871	625	1441	101
35—39	16757	1804	2444	2268	1954	1631	1451	1186	920	693	1834	572
40—44	4195	362	450	391	347	306	301	299	260	199	816	464
45—49	235	19	26	19	19	12	10	10	14	3	47	56
50 lat i więcej 50 and more	9	—	3	—	1	1	—	—	—	—	1	3
Wieś Rural areas	**55922**	**8807**	**11073**	**9132**	**7101**	**5413**	**4016**	**2857**	**2057**	**1430**	**3358**	**678**
19 lat i mniej Under 20	122	75	37	7	2	1	—	—	—	—	—	—
20—24	2731	864	811	510	310	147	59	19	7	3	1	—
25—29	14453	3131	3829	2693	1813	1216	809	447	237	138	139	1
30—34	23149	3213	4425	4163	3422	2576	1733	1242	823	541	967	44
35—39	12377	1269	1634	1484	1322	1218	1188	970	784	611	1583	314
40—44	2942	246	329	266	226	246	218	170	195	129	633	284
45—49	144	9	8	9	6	9	9	9	11	8	34	32
50 lat i więcej 50 and more	4	—	—	—	—	—	—	—	—	—	1	3
DRUGIE DZIECKO SECOND CHILD												
R A Z E M T O T A L	**78660**	**12111**	**16636**	**13672**	**10277**	**7344**	**5048**	**3630**	**2517**	**1822**	**4385**	**1218**
Miasta Urban areas	43945	6608	9160	7537	5654	4072	2814	2098	1433	1096	2655	818
Wieś Rural areas	34715	5503	7476	6135	4623	3272	2234	1532	1084	726	1730	400
TRZECIE DZIECKO THIRD CHILD												
R A Z E M T O T A L	**28557**	**4188**	**4678**	**3865**	**3262**	**2765**	**2352**	**1945**	**1423**	**1030**	**2522**	**527**
Miasta Urban areas	14068	2126	2325	1874	1544	1291	1103	988	722	495	1284	316
Wieś Rural areas	14489	2062	2353	1991	1718	1474	1249	957	701	535	1238	211
CZWARTE DZIECKO FOURTH CHILD												
R A Z E M T O T A L	**8817**	**1465**	**1559**	**1269**	**993**	**892**	**753**	**554**	**385**	**224**	**625**	**98**
Miasta Urban areas	4347	754	792	609	484	411	366	281	184	94	325	47
Wieś Rural areas	4470	711	767	660	509	481	387	273	201	130	300	51
PIĄTE DZIECKO I DALSZE FIFTH AND OVER CHILD												
R A Z E M T O T A L	**4838**	**1206**	**1033**	**748**	**538**	**380**	**298**	**187**	**138**	**96**	**183**	**31**
Miasta Urban areas	2590	675	556	402	287	194	152	92	67	57	93	15
Wieś Rural areas	2248	531	477	346	251	186	146	95	71	39	90	16

a W tablicy nie zostały uwzględnione urodzenia o nieustalonej kolejności urodzenia oraz nieustalonej dacie poprzedniego porodu. b Okres, jaki upłynął między obecnym i poprzednim porodem.

a Data exclude cases in which birth order and birth interval are unknown. b Interval between the present and previous birth.

TABL. 68 (92). **URODZENIA ŻYWE MAŁŻEŃSKIE W 2025 R. WEDŁUG OKRESU TRWANIA MAŁŻEŃSTWA I KOLEJNOŚCI URODZENIA DZIECKA**
LEGITIMATE LIVE BIRTHS BY MARRIAGE DURATION AND BIRTH ORDER IN 2025

KOLEJNOŚĆ URODZENIA DZIECKA BIRTH ORDER	Ogółem Total	Okres trwania małżeństwa (w latach)[a] Duration of marriage (in years)[a]											
		poniżej 1 roku[b] under one[b]		1	2	3	4	5	6	7	8	9	10 lat i więcej 10 and more
		razem total	w tym poniżej 9 miesięcy of which under 9 months										
O G Ó Ł E M[c] .... T O T A L[c]	**170669**	**22163**	**15874**	**21090**	**19117**	**19240**	**16929**	**13805**	**12657**	**10319**	**8240**	**6137**	**20598**
1	71483	15822	10961	15958	11581	8360	5549	3722	2883	2102	1474	1074	2805
2	62494	4279	3224	3788	5995	8846	8956	7377	6538	5050	3612	2482	5468
3	22554	1199	1003	689	826	1190	1534	1883	2293	2231	2272	1726	6640
4	6568	334	285	179	194	230	254	324	397	490	456	509	3180
5 i dalsze ..... 5 and more	3383	185	154	130	111	115	109	110	145	152	179	173	1958
Miasta ..... Urban areas	**94593**	**13336**	**9723**	**12473**	**11127**	**10985**	**9329**	**7649**	**6858**	**5434**	**4336**	**3146**	**9642**
1	43910	9575	6756	9659	7172	5234	3458	2405	1796	1302	902	663	1621
2	33329	2482	1922	2046	3067	4655	4663	3948	3504	2688	2037	1338	2823
3	10179	716	599	354	435	578	695	827	1058	962	962	745	2801
4	2872	201	169	94	112	125	118	169	164	233	192	215	1235
5 i dalsze ..... 5 and more	1629	121	105	69	69	71	61	64	84	80	81	79	843
Wieś ..... Rural areas	**76076**	**8827**	**6151**	**8617**	**7990**	**8255**	**7600**	**6156**	**5799**	**4885**	**3904**	**2991**	**10956**
1	27573	6247	4205	6299	4409	3126	2091	1317	1087	800	572	411	1184
2	29165	1797	1302	1742	2928	4191	4293	3429	3034	2362	1575	1144	2645
3	12375	483	404	335	391	612	839	1056	1235	1269	1310	981	3839
4	3696	133	116	85	82	105	136	155	233	257	264	294	1945
5 i dalsze ..... 5 and more	1754	64	49	61	42	44	48	46	61	72	98	94	1115

a Okres od zawarcia małżeństwa do urodzenia dziecka. b Również, kiedy związek małżeński był zawarty później niż urodziło się dziecko, które zostało zarejestrowane z opóźnieniem, po zawarciu związku małżeńskiego. c W dalszym podziale nie uwzględniono urodzeń o nieustalonym okresie trwania małżeństwa i nieustalonej kolejności urodzenia dziecka u matki.

a Period from the moment in which marriage was contracted to birth of child. b Including facts when registration of birth took place after marriage contract but the child was born before marriage was contarcted. c Data by order exclude cases in which duration of marriage is unknown and birth order is unknown.

TABL. 69 (93). **URODZENIA MAŁŻEŃSKIE W 2025 R. WEDŁUG ROKU ZAWARCIA MAŁŻEŃSTWA I KOLEJ**
LEGITIMATE BIRTHS BY YEAR IN WHICH MARRIAGE WAS CONTRACTED AND BIRTH

Lp. No	KOLEJNOŚĆ URODZENIA DZIECKA BIRTH ORDER	Ogółem Total	Urodzenia pocho Births				
			razem total	2025	2024	2023	2022
1	**O G Ó Ł E M T O T A L**	**171096**	**168942**	**10693**	**20483**	**19796**	**18910**
2	1	71650	70804	7257	15493	14147	9954
3	2	62641	61899	2245	3577	4240	7238
4	3	22626	22311	707	755	736	961
5	4	6588	6475	193	206	180	210
6	5	2078	2052	69	89	78	68
7	6 i dalsze 6 and over	1325	1298	41	46	38	43
8	w tym urodzenie żywe ..... of which live births	170669	168517	10665	20441	19756	18871
9	1	71483	70638	7240	15459	14121	9928
10	2	62494	61753	2239	3571	4232	7228
11	3	22554	22239	704	754	732	959
12	4	6568	6455	192	205	180	209
13	5	2065	2039	68	89	77	68
14	6 i dalsze 6 and over	1318	1291	41	46	37	43
15	**Miasta Urban areas**	**94834**	**93626**	**6652**	**12001**	**11670**	**10870**
16	1	44008	43482	4570	9137	8648	6216
17	2	33411	33013	1346	1986	2206	3713
18	3	10210	10061	423	441	392	468
19	4	2884	2827	114	128	96	118
20	5	974	964	46	48	39	44
21	6 i dalsze 6 and over	672	661	27	33	29	27
22	w tym urodzenie żywe ..... of which live births	94593	93387	6635	11972	11648	10849
23	1	43910	43385	4562	9113	8633	6205
24	2	33329	32932	1342	1983	2203	3705
25	3	10179	10030	420	440	390	467
26	4	2872	2815	113	127	96	117
27	5	963	953	45	48	38	44
28	6 i dalsze 6 and over	666	655	27	33	28	27
29	**Wieś Rural areas**	**76262**	**75316**	**4041**	**8482**	**8126**	**8040**
30	1	27642	27322	2687	6356	5499	3738
31	2	29230	28886	899	1591	2034	3525
32	3	12416	12250	284	314	344	493
33	4	3704	3648	79	78	84	92
34	5	1104	1088	23	41	39	24
35	6 i dalsze 6 and over	653	637	14	13	9	16
36	w tym urodzenie żywe ..... of which live births	76076	75130	4030	8469	8108	8022
37	1	27573	27253	2678	6346	5488	3723
38	2	29165	28821	897	1588	2029	3523
39	3	12375	12209	284	314	342	492
40	4	3696	3640	79	78	84	92
41	5	1102	1086	23	41	39	24
42	6 i dalsze 6 and over	652	636	14	13	9	16

a W dalszym podziale nie uwzględniono urodzeń o nieustalonej kolejności urodzenia i nieustalonym roku zawarcia małżeń
a Data by order exclude cases in which birth order is unknown and year of marriage's contract is unknown.

NOŚCI URODZENIA DZIECKA[a]
ORDER[a] IN 2025

dzące z 2025 r. z małżeństw zawartych w roku in 2025 by year of marriage's contract								Urodzenia zarejestrowane w 2025 r. pochodzące z 2024 r. i wcześniej Births coming from 2024 and earlier registered in 2025	Lp. No
2021	2020	2019	2018	2017	2016	2015	2014 i wcześniej 2014 and earlier		
18846	**14175**	**13953**	**11612**	**9354**	**7177**	**5458**	**18130**	**2154**	1
7229	4104	3641	2486	1789	1247	900	2408	846	2
9446	7665	7334	5893	4392	3051	2160	4560	742	3
1292	1612	2091	2299	2277	2023	1573	5919	315	4
240	252	368	449	478	448	511	2922	113	5
69	53	80	86	118	137	124	1075	26	6
49	36	48	60	43	60	46	779	27	7
18793	14143	13919	11585	9329	7153	5447	18061	2152	8
7208	4093	3633	2479	1786	1243	899	2400	845	9
9418	7650	7316	5880	4383	3045	2153	4541	741	10
1289	1607	2085	2294	2269	2015	1570	5895	315	11
240	252	367	448	475	447	511	2911	113	12
69	52	79	85	117	134	124	1071	26	13
49	36	48	60	42	58	46	776	27	14
10622	**7797**	**7715**	**6247**	**4946**	**3659**	**2817**	**8367**	**1208**	15
4501	2643	2309	1548	1092	762	561	1376	526	16
4998	3999	3928	3197	2411	1646	1181	2327	398	17
602	707	974	1020	991	840	692	2468	149	18
120	121	172	199	220	185	219	1124	57	19
37	26	52	43	56	61	52	458	10	20
29	24	29	34	27	30	24	344	11	21
10586	7781	7693	6234	4933	3648	2812	8333	1206	22
4485	2636	2305	1546	1090	759	560	1372	525	23
4979	3992	3915	3191	2408	1644	1178	2317	397	24
602	706	970	1016	986	838	691	2461	149	25
120	121	172	199	218	184	219	1118	57	26
37	25	51	42	56	59	52	454	10	27
29	24	29	34	26	29	24	341	11	28
8224	**6378**	**6238**	**5365**	**4408**	**3518**	**2641**	**9763**	**946**	29
2728	1461	1332	938	697	485	339	1032	320	30
4448	3666	3406	2696	1981	1405	979	2233	344	31
690	905	1117	1279	1286	1183	881	3451	166	32
120	131	196	250	258	263	292	1798	56	33
32	27	28	43	62	76	72	617	16	34
20	12	19	26	16	30	22	435	16	35
8207	6362	6226	5351	4396	3505	2635	9728	946	36
2723	1457	1328	933	696	484	339	1028	320	37
4439	3658	3401	2689	1975	1401	975	2224	344	38
687	901	1115	1278	1283	1177	879	3434	166	39
120	131	195	249	257	263	292	1793	56	40
32	27	28	43	61	75	72	617	16	41
20	12	19	26	16	29	22	435	16	42

stwa.

TABL. 70 (94). **URODZENIA[a] WEDŁUG POZIOMU WYKSZTAŁCENIA[b] MATKI**
BIRTHS[a] BY EDUCATION LEVEL[b] OF MOTHER

WYSZCZEGÓLNIENIE SPECIFICATION		Ogółem Total	Wyższe Higher	Średnie i policealne Secondary and post--secondary	Zasadnicze zawodowe Basic vocational	Gimnazjalne Lower secondary	Podstawowe i niepełne podstawowe Primary and incomplete primary
W LICZBACH BEZWZGLĘDNYCH IN ABSOLUTE FIGURES							
OGÓŁEM TOTAL	1980	701553	39282	255535	199125	.	207389
	1990	551660	33849	219923	198206	.	99256
	2000	380476	50010	151408	124378	.	54030
	2010	415030	168088	147910	62358	12691	23481
	2020	356540	174729	110412	30706	10159	8578
	2025	**238956**	**122830**	**63972**	**16783**	**2922**	**6957**
Miasta Urban areas	1980	386615	33842	174847	104240	.	73544
	1990	294579	27942	137018	89329	.	40014
	2000	209453	39471	90978	53309	.	25226
	2010	242900	119817	78367	26094	6362	11929
	2020	208865	113701	55548	13367	5740	5236
	2025	**140663**	**76718**	**32706**	**7680**	**1768**	**4534**
Wieś Rural areas	1980	314938	5440	80688	94885	.	133845
	1990	257081	5907	82905	108877	.	59242
	2000	171023	10539	60430	71069	.	28804
	2010	172130	48271	69543	36264	6329	11552
	2020	147675	61028	54864	17339	4419	3342
	2025	**98293**	**46112**	**31266**	**9103**	**1154**	**2423**
W ODSETKACH IN PERCENTAGE							
OGÓŁEM TOTAL	1980	100,0	5,6	36,4	28,4	.	29,6
	1990	100,0	6,1	39,9	35,9	.	18,0
	2000	100,0	13,1	39,8	32,7	.	14,2
	2010	100,0	40,5	35,6	15,0	3,1	5,7
	2020	100,0	49,0	31,0	8,6	2,8	2,4
	2025	**100,0**	**51,4**	**26,8**	**7,0**	**1,2**	**2,9**
Miasta Urban areas	1980	100,0	8,8	45,2	27,0	.	19,0
	1990	100,0	9,5	46,5	30,3	.	13,6
	2000	100,0	18,8	43,4	25,5	.	12,0
	2010	100,0	49,3	32,3	10,7	2,6	4,9
	2020	100,0	54,4	26,6	6,4	2,7	2,5
	2025	**100,0**	**54,5**	**23,3**	**5,5**	**1,3**	**3,2**
Wieś Rural areas	1980	100,0	1,7	25,6	30,1	.	42,5
	1990	100,0	2,3	32,2	42,4	.	23,0
	2000	100,0	6,2	35,3	41,6	.	16,8
	2010	100,0	28,0	40,4	21,1	3,7	6,7
	2020	100,0	41,3	37,2	11,7	3,0	2,3
	2025	**100,0**	**46,9**	**31,8**	**9,3**	**1,2**	**2,5**

a Urodzenia żywe i martwe. b W podziale według poziomu wykształcenia nie uwzględniono wykształcenia nieustalonego.
a Live and stillbirths. b Data on number of births by education level exclude cases in which education level is unknown.

TABL. 71 (95). **URODZENIA ŻYWE WEDŁUG WYKSZTAŁCENIA[a] MATKI I WOJEWÓDZTW W 2025 R.**
LIVE BIRTHS BY EDUCATION LEVEL[a] OF MOTHER AND VOIVODSHIPS IN 2025

WOJEWÓDZTWA VOIVODSHIPS	Ogółem Total	Poziom wykształcenia matki Education level of mother					
		wyższe higher	policealne post-secondary	średnie secondary	zasadnicze zawodowe basic vocational	gimnazjalne lower secondary	podstawowe i niepełne podstawowe primary and incomplete primary
O G Ó Ł E M TOTAL	**238264**	**122537**	**967**	**62830**	**16718**	**2909**	**6912**
Dolnośląskie	17416	8768	76	4276	1149	246	674
Kujawsko-pomorskie	11402	4856	55	3416	1198	234	552
Lubelskie	11520	6492	44	3514	721	119	320
Lubuskie	5445	1912	16	1742	545	112	253
Łódzkie	14316	7413	61	3971	729	188	446
Małopolskie	25608	14408	76	5480	1581	124	269
Mazowieckie	40655	23300	104	7655	1312	292	729
Opolskie	5120	2470	23	1686	589	86	190
Podkarpackie	12838	7156	89	3977	843	77	181
Podlaskie	7291	4233	46	2244	381	84	170
Pomorskie	16655	8610	67	4884	1608	287	631
Śląskie	23802	11772	119	6655	1694	337	845
Świętokrzyskie	6081	3347	27	1776	337	50	103
Warmińsko-mazurskie	7379	2931	89	2431	841	217	438
Wielkopolskie	23803	11259	43	6607	2439	264	631
Zachodniopomorskie	8933	3610	32	2516	751	192	480
Miasta Urban areas	**140257**	**76537**	**546**	**32075**	**7646**	**1761**	**4502**
Dolnośląskie	11789	6093	46	2666	668	163	482
Kujawsko-pomorskie	6382	2832	28	1749	587	130	359
Lubelskie	5441	3478	19	1351	236	58	168
Lubuskie	3570	1326	11	1061	290	64	163
Łódzkie	8759	4717	36	2183	365	131	327
Małopolskie	12329	7925	31	1880	414	59	140
Mazowieckie	26812	16014	70	4022	574	158	456
Opolskie	2498	1286	11	747	240	44	118

a W podziale według poziomu wykształcenia nie uwzględniono wykształcenia nieustalonego.
a Data on number of births by education level exclude cases in which education level is unknown.

TABL. 71 (95). **URODZENIA ŻYWE WEDŁUG WYKSZTAŁCENIA[a] MATKI I WOJEWÓDZTW W 2025 R. (dok.)**
LIVE BIRTHS BY EDUCATION LEVEL[a] OF MOTHER AND VOIVODSHIPS IN 2025 (cont.)

WOJEWÓDZTWA VOIVODSHIPS	Ogółem Total	Poziom wykształcenia matki Education level of mother					
		wyższe higher	policealne post-secondary	średnie secondary	zasadnicze zawodowe basic vocational	gimnazjalne lower secondary	podstawowe i niepełne podstawowe primary and incomplete primary
Miasta (dok.) **Urban areas (cont.)**							
Podkarpackie	5356	3454	32	1290	260	39	88
Podlaskie	4635	2818	32	1311	220	55	113
Pomorskie	9795	5792	36	2486	676	142	346
Śląskie	17603	8605	82	4759	1184	292	759
Świętokrzyskie	2671	1605	11	666	112	27	53
Warmińsko-mazurskie	4329	1914	58	1325	398	117	232
Wielkopolskie	12026	5959	20	2891	985	164	399
Zachodniopomorskie	6262	2719	23	1688	437	118	299
Wieś **Rural areas**	**98007**	**46000**	**421**	**30755**	**9072**	**1148**	**2410**
Dolnośląskie	5627	2675	30	1610	481	83	192
Kujawsko-pomorskie	5020	2024	27	1667	611	104	193
Lubelskie	6079	3014	25	2163	485	61	152
Lubuskie	1875	586	5	681	255	48	90
Łódzkie	5557	2696	25	1788	364	57	119
Małopolskie	13279	6483	45	3600	1167	65	129
Mazowieckie	13843	7286	34	3633	738	134	273
Opolskie	2622	1184	12	939	349	42	72
Podkarpackie	7482	3702	57	2687	583	38	93
Podlaskie	2656	1415	14	933	161	29	57
Pomorskie	6860	2818	31	2398	932	145	285
Śląskie	6199	3167	37	1896	510	45	86
Świętokrzyskie	3410	1742	16	1110	225	23	50
Warmińsko-mazurskie	3050	1017	31	1106	443	100	206
Wielkopolskie	11777	5300	23	3716	1454	100	232
Zachodniopomorskie	2671	891	9	828	314	74	181

a W podziale według poziomu wykształcenia nie uwzględniono wykształcenia nieustalonego.
a Data on number of births by education level exclude cases in which education level is unknown.

TABL. 72 (96). **URODZENIA ŻYWE W 2025 R. WEDŁUG WIEKU I POZIOMU WYKSZTAŁCENIA[a] MATKI**
LIVE BIRTHS BY AGE AND EDUCATION LEVEL[a] OF MOTHER IN 2025

WYKSZTAŁCENIE MATKI EDUCATION LEVEL OF MOTHER	Ogółem Total	Wiek matki Age of mother						
		19 lat i mniej under 20	20—24	25—29	30—34	35—39	40—44	45 lat i więcej 45 and more
OGÓŁEM TOTAL								
OGÓŁEM TOTAL	**238264**	**3738**	**21336**	**70714**	**86742**	**44313**	**10727**	**694**
Wyższe Higher	122537	—	2222	32352	53557	27989	6068	349
Policealne Post-secondary	967	—	95	278	347	188	57	2
Średnie Secondary	62830	439	9639	22963	18946	8578	2130	135
Zasadnicze zawodowe Basic vocational	16718	805	3561	5319	4180	1965	837	51
Gimnazjalne Lower secondary	2909	—	832	1022	713	341	1	—
Podstawowe Primary	6729	1679	1715	1434	1015	612	254	20
Niepełne podstawowe Incomplete primary	183	57	40	31	30	17	8	—
Miasta Urban areas	**140257**	**2401**	**12091**	**39112**	**51767**	**27706**	**6723**	**457**
Wyższe Higher	76537	—	1310	18812	33747	18364	4057	247
Policealne Post-secondary	546	—	49	156	196	110	34	1
Średnie Secondary	32075	271	5058	11384	9658	4466	1161	77
Zasadnicze zawodowe Basic vocational	7646	459	1680	2254	1840	989	398	26
Gimnazjalne Lower secondary	1761	—	541	623	396	200	1	—
Podstawowe Primary	4391	1069	1185	952	653	380	139	13
Niepełne podstawowe Incomplete primary	111	35	23	21	19	10	3	—
Wieś Rural areas	**98007**	**1337**	**9245**	**31602**	**34975**	**16607**	**4004**	**237**
Wyższe Higher	46000	—	912	13540	19810	9625	2011	102
Policealne Post-secondary	421	—	46	122	151	78	23	1
Średnie Secondary	30755	168	4581	11579	9288	4112	969	58
Zasadnicze zawodowe Basic vocational	9072	346	1881	3065	2340	976	439	25
Gimnazjalne Lower secondary	1148	—	291	399	317	141	—	—
Podstawowe Primary	2338	610	530	482	362	232	115	7
Niepełne podstawowe Incomplete primary	72	22	17	10	11	7	5	—

a W dalszym podziale nie uwzględniono wykształcenia nieustalonego.
a Data by education level of mother exclude cases in which education level is unknown.

TABL. 72 (96). **URODZENIA ŻYWE W 2025 R. WEDŁUG WIEKU I POZIOMU WYKSZTAŁCENIA[a] MATKI (dok.)**
LIVE BIRTHS BY AGE AND EDUCATION LEVEL[a] OF MOTHER IN 2025 (cont.)

WYKSZTAŁCENIE MATKI EDUCATION LEVEL OF MOTHER	Ogółem Total	Wiek matki Age of mother						
		19 lat i mniej under 20	20—24	25—29	30—34	35—39	40—44	45 lat i więcej 45 and more
w tym MAŁŻEŃSKIE[b] of which LEGITIMATE BIRTHS[b]								
RAZEM TOTAL	**170669**	**405**	**8547**	**51176**	**68992**	**33599**	**7472**	**478**
Wyższe Higher	105443	—	1462	27979	47461	23593	4697	251
Policealne Post-secondary	670	—	38	188	267	141	34	2
Średnie Secondary	42586	96	4694	16222	13965	6050	1463	96
Zasadnicze zawodowe Basic vocational	9148	109	1374	3131	2745	1223	526	40
Gimnazjalne Lower secondary	1203	—	250	436	341	176	—	—
Podstawowe Primary	2124	191	416	567	471	327	136	16
Niepełne podstawowe Incomplete primary	47	1	8	10	17	7	4	—
Miasta Urban areas	**94593**	**231**	**4071**	**26174**	**39447**	**19970**	**4408**	**292**
Wyższe Higher	64114	—	794	15719	29313	15087	3033	168
Policealne Post-secondary	339	—	14	96	133	76	19	1
Średnie Secondary	19311	62	2122	7127	6444	2789	718	49
Zasadnicze zawodowe Basic vocational	3450	53	500	1098	1016	537	228	18
Gimnazjalne Lower secondary	613	—	144	221	158	90	—	—
Podstawowe Primary	1261	107	260	347	281	184	71	11
Niepełne podstawowe Incomplete primary	26	1	4	5	10	5	1	—
Wieś Rural areas	**76076**	**174**	**4476**	**25002**	**29545**	**13629**	**3064**	**186**
Wyższe Higher	41329	—	668	12260	18148	8506	1664	83
Policealne Post-secondary	331	—	24	92	134	65	15	1
Średnie Secondary	23275	34	2572	9095	7521	3261	745	47
Zasadnicze zawodowe Basic vocational	5698	56	874	2033	1729	686	298	22
Gimnazjalne Lower secondary	590	—	106	215	183	86	—	—
Podstawowe Primary	863	84	156	220	190	143	65	5
Niepełne podstawowe Incomplete primary	21	—	4	5	7	2	3	—

a W dalszym podziale nie uwzględniono wykształcenia nieustalonego. b Patrz uwagi do działu II, pkt. 15 i 17.
a Data by education level of mother exclude cases in which education level is unknown. b See notes to part II, items 15 and 17.

TABL. 73 (97). **URODZENIA[a] W 2025 R. WEDŁUG KOLEJNOŚCI URODZENIA DZIECKA I POZIOMU WYKSZTAŁCENIA[b] MATKI**
BIRTHS[a] BY ORDER AND EDUCATION LEVEL[b] OF MOTHER IN 2025

WYKSZTAŁCENIE MATKI EDUCATION LEVEL OF MOTHER	Ogółem Total	Kolejność urodzenia dziecka Birth order								Przeciętna kolejność urodzenia Average birth order
		1	2	3	4	5	6	7	8 i dalsze 8 and over	
	URODZENIA BIRTHS									
O G Ó Ł E M T O T A L	**238956**	**110435**	**80547**	**28808**	**8875**	**2956**	**1014**	**509**	**381**	**1,8**
Wyższe Higher	122830	58065	44492	12956	2967	740	209	116	57	1,7
Policealne Post-secondary	972	369	373	162	43	12	2	3	2	2,0
Średnie Secondary	63000	27654	22154	8796	2726	824	223	124	84	1,9
Zasadnicze zawodowe ..... Basic vocational	16783	5922	5525	2930	1380	557	220	109	86	2,2
Gimnazjalne ..... Lower secondary	2922	573	884	672	397	221	98	37	29	2,8
Podstawowe Primary	6772	2704	1626	1047	630	359	182	98	111	2,4
Niepełne podstawowe ..... Incomplete primary	185	80	45	26	10	12	6	3	2	2,3
Miasta Urban areas	**140663**	**70548**	**45242**	**14255**	**4393**	**1547**	**550**	**281**	**225**	**1,7**
Wyższe Higher	76718	39180	26710	6699	1442	370	100	50	25	1,6
Policealne Post-secondary	551	236	199	83	22	7	—	2	2	1,9
Średnie Secondary	32155	15190	10907	3973	1241	387	123	64	38	1,8
Zasadnicze zawodowe ..... Basic vocational	7680	2828	2424	1231	644	289	124	64	51	2,2
Gimnazjalne ..... Lower secondary	1768	373	530	403	226	134	56	20	20	2,8
Podstawowe Primary	4423	1774	1073	666	417	225	107	70	79	2,4
Niepełne podstawowe ..... Incomplete primary	111	47	29	16	7	7	2	1	1	2,2
Wieś Rural areas	**98293**	**39887**	**35305**	**14553**	**4482**	**1409**	**464**	**228**	**156**	**1,9**
Wyższe Higher	46112	18885	17782	6257	1525	370	109	66	32	1,8
Policealne Post-secondary	421	133	174	79	21	5	2	1	—	2,0
Średnie Secondary	30845	12464	11247	4823	1485	437	100	60	46	1,9
Zasadnicze zawodowe ..... Basic vocational	9103	3094	3101	1699	736	268	96	45	35	2,2
Gimnazjalne ..... Lower secondary	1154	200	354	269	171	87	42	17	9	2,9
Podstawowe Primary	2349	930	553	381	213	134	75	28	32	2,4
Niepełne podstawowe ..... Incomplete primary	74	33	16	10	3	5	4	2	1	2,4

a Żywe i martwe. b W podziale nie uwzględniono urodzeń o nieustalonej kolejności urodzenia oraz nieustalonym wykształceniu matki.

a Live births and stillbirths. b Data by birth order and education level of mother exclude cases in which order of birth and education level are unknown.

TABL. 73 (97). **URODZENIA[a] W 2025 R. WEDŁUG KOLEJNOŚCI URODZENIA DZIECKA I POZIOMU WYKSZTAŁCENIA[b] MATKI (dok.)**
BIRTHS[a] BY ORDER AND EDUCATION LEVEL[b] OF MOTHER IN 2025 (cont.)

WYKSZTAŁCENIE MATKI EDUCATION LEVEL OF MOTHER	Ogółem Total	Kolejność urodzenia dziecka Birth order								Przeciętna kolejność urodzenia Average birth order
		1	2	3	4	5	6	7	8 i dalsze 8 and over	
	w tym URODZENIA ŻYWE of which LIVE BIRTHS									
O G Ó Ł E M T O T A L	**238264**	**110130**	**80340**	**28706**	**8837**	**2935**	**1011**	**502**	**374**	**1,8**
Wyższe Higher	122537	57935	44380	12918	2957	737	209	116	57	1,7
Policealne Post-secondary	967	366	371	162	43	12	2	3	2	2,0
Średnie Secondary	62830	27574	22111	8770	2712	820	222	123	83	1,9
Zasadnicze zawodowe ..... Basic vocational	16718	5901	5505	2921	1375	553	220	106	83	2,2
Gimnazjalne ..... Lower secondary	2909	571	881	667	396	220	98	37	28	2,8
Podstawowe Primary	6729	2692	1621	1038	624	354	181	95	109	2,4
Niepełne podstawowe ..... Incomplete primary	183	79	45	25	10	12	6	3	2	2,3
Miasta Urban areas	**140257**	**70365**	**45120**	**14208**	**4369**	**1532**	**548**	**276**	**219**	**1,7**
Wyższe Higher	76537	39096	26641	6682	1434	367	100	50	25	1,6
Policealne Post-secondary	546	233	197	83	22	7	—	2	2	1,9
Średnie Secondary	32075	15151	10888	3963	1235	384	122	63	37	1,8
Zasadnicze zawodowe ..... Basic vocational	7646	2816	2414	1227	641	288	124	63	48	2,2
Gimnazjalne ..... Lower secondary	1761	372	528	401	225	133	56	20	20	2,8
Podstawowe Primary	4391	1765	1070	662	411	220	107	67	77	2,4
Niepełne podstawowe ..... Incomplete primary	111	47	29	16	7	7	2	1	1	2,2
Wieś Rural areas	**98007**	**39765**	**35220**	**14498**	**4468**	**1403**	**463**	**226**	**155**	**1,9**
Wyższe Higher	46000	18839	17739	6236	1523	370	109	66	32	1,8
Policealne Post-secondary	421	133	174	79	21	5	2	1	—	2,0
Średnie Secondary	30755	12423	11223	4807	1477	436	100	60	46	1,9
Zasadnicze zawodowe ..... Basic vocational	9072	3085	3091	1694	734	265	96	43	35	2,2
Gimnazjalne ..... Lower secondary	1148	199	353	266	171	87	42	17	8	2,9
Podstawowe Primary	2338	927	551	376	213	134	74	28	32	2,4
Niepełne podstawowe ..... Incomplete primary	72	32	16	9	3	5	4	2	1	2,4

a Żywe i martwe. b W podziale według kolejności urodzenia dziecka oraz wykształcenia matki nie uwzględniono urodzeń o nieustalonej kolejności urodzenia oraz nieustalonego wykształcenia matki.

a Live births and stillbirths. b Data on the number of births by birth order and education level of mother exclude cases in which order of birth and education level are unknown.

TABL. 74 (98). **WIEK ŚRODKOWY MATEK[a] WEDŁUG KOLEJNOŚCI URODZENIA DZIECKA I POZIOMU WYKSZTAŁCENIA[b] MATKI**
MEDIAN AGE OF MOTHERS[a] BY BIRTH ORDER AND EDUCATION LEVEL[b] OF MOTHER

WYKSZTAŁCENIE MATKI EDUCATION LEVEL OF MOTHER		Ogółem Total	Kolejność urodzenia dziecka Birth order							
			1	2	3	4	5	6	7	8 i dalsze 8 and over
O G Ó Ł E M ..... 1990 **T O T A L**		25,8	22,7	26,2	29,5	31,5	33,0	34,1	35,2	36,8
	2000	26,1	23,7	27,1	30,3	32,6	34,1	35,1	35,9	37,5
	2010	28,6	26,6	30,1	32,5	33,9	35,3	36,0	37,1	38,5
	2020	30,5	28,5	31,2	33,3	34,7	35,4	36,4	36,9	38,7
	2025	**31,2**	**29,5**	**31,8**	**33,7**	**35,1**	**35,8**	**36,5**	**37,0**	**38,2**
Wyższe Higher		32,4	30,9	32,9	34,9	36,7	38,0	38,6	39,8	40,1
Policealne Post-secondary		31,5	29,2	31,7	34,4	34,6	34,0	35,0	33,5	41,0
Średnie Secondary		29,7	27,4	30,2	32,8	34,8	36,0	37,1	37,0	37,6
Zasadnicze zawodowe ..... Basic vocational		28,8	25,2	28,6	31,4	34,0	35,0	35,9	36,5	37,9
Gimnazjalne Lower secondary		27,8	25,0	26,2	28,1	30,2	32,3	32,6	33,1	34,3
Podstawowe Primary		24,9	19,7	24,5	28,8	31,5	33,4	34,3	35,5	38,3
Niepełne podstawowe ..... Incomplete primary		24,1	18,7	25,8	27,8	29,0	30,0	31,0	30,5	33,0
Miasta ..... 1990 **Urban areas**		26,2	23,0	27,1	30,7	32,6	33,8	34,7	35,5	36,7
	2000	26,4	24,2	27,9	31,4	33,7	34,9	35,6	36,1	37,9
	2010	29,1	27,3	30,8	33,1	34,1	35,1	36,0	36,7	38,1
	2020	30,9	29,2	31,8	33,7	34,9	35,1	35,9	36,7	38,8
	2025	**31,5**	**30,0**	**32,3**	**34,0**	**35,2**	**35,6**	**36,1**	**36,7**	**37,2**
Wyższe Higher		32,6	31,2	33,3	35,3	37,1	38,1	38,5	40,0	39,4
Policealne Post-secondary		31,7	29,8	31,8	35,1	35,0	38,5	—	33,0	41,0
Średnie Secondary		29,7	27,6	30,5	33,1	34,7	35,9	36,7	36,6	36,4
Zasadnicze zawodowe ..... Basic vocational		28,8	25,0	28,6	31,6	34,2	34,8	35,8	36,3	36,7
Gimnazjalne Lower secondary		27,4	24,9	26,0	27,5	29,7	32,0	32,7	33,0	34,5
Podstawowe Primary		24,7	19,9	24,5	28,2	31,4	32,6	33,9	35,7	37,6
Niepełne podstawowe ..... Incomplete primary		24,6	18,9	27,3	27,0	28,5	29,5	34,0	30,5	40,5
Wieś ..... 1990 **Rural areas**		25,4	22,3	25,2	28,3	30,8	32,6	33,8	35,0	36,8
	2000	25,9	23,1	26,3	29,4	32,0	33,7	34,9	35,8	37,4
	2010	27,7	25,5	28,9	31,8	33,7	35,3	36,1	37,2	38,7
	2020	29,8	27,4	30,3	32,8	34,4	35,7	37,0	37,2	38,5
	2025	**30,9**	**28,7**	**31,2**	**33,4**	**35,1**	**36,0**	**36,9**	**37,5**	**39,6**
Wyższe Higher		32,0	30,1	32,4	34,5	36,4	37,9	38,7	39,7	41,5
Policealne Post-secondary		31,2	28,6	31,5	34,1	34,4	32,5	35,0	35,5	—
Średnie Secondary		29,6	27,2	29,9	32,6	34,9	36,0	37,7	37,3	38,6
Zasadnicze zawodowe ..... Basic vocational		28,8	25,3	28,6	31,3	33,9	35,4	36,1	36,8	40,4
Gimnazjalne Lower secondary		28,5	25,4	26,4	29,0	30,8	32,7	32,5	34,2	33,7
Podstawowe Primary		25,3	19,5	24,8	29,6	31,7	34,3	35,1	33,5	39,7
Niepełne podstawowe ..... Incomplete primary		23,0	18,3	23,5	31,5	29,5	31,5	30,5	29,0	32,5

a Mediana wieku (wiek środkowy) matek jest parametrem wyznaczającym granicę wieku, którą połowa matek już przekroczyła, a druga połowa jeszcze nie osiągnęła. b Urodzenia żywe, w dalszym podziale nie uwzględniono urodzeń o nieustalonej kolejności urodzenia oraz nieustalonym wykształceniu matki.

a Median age of mothers is a parameter determining the exact age, which half of mothers has already exceeded and second half has not reached yet. b Live births, data by birth order and education level of mother exclude cases in which order of birth and education level are unknown.

TABL. 75 (99). **URODZENIA ŻYWE — MAŁŻEŃSKIE I POZAMAŁŻEŃSKIE[a] WEDŁUG POZIOMU WYKSZTAŁCENIA[b] RODZICÓW W 2025 R.**
LIVE BIRTHS — LEGITIMATE AND ILLEGITIMATE[a] BY EDUCATION LEVEL[b] OF PARENTS IN 2025

WYKSZTAŁCENIE MATKI EDUCATION LEVEL OF MOTHER	Ogółem Total	Wykształcenie ojca Education level of father					
		wyższe higher	policealne post-secondary	średnie secondary	zasadnicze zawodowe basic vocational	gimnazjalne lower secondary	podstawowe i niepełne podstawowe primary and incomplete primary
URODZENIA MAŁŻEŃSKIE LEGITIMATE BIRTHS							
OGÓŁEM TOTAL	**170669**	**97746**	**649**	**45053**	**10861**	**1113**	**2464**
Wyższe Higher	105443	95146	19	5131	803	42	115
Policealne Post-secondary	670	19	620	20	8	2	—
Średnie Secondary	42586	1457	9	39265	1363	131	225
Zasadnicze zawodowe Basic vocational	9148	84	—	427	8472	46	92
Gimnazjalne Lower secondary	1203	7	—	68	98	870	149
Podstawowe i niepełne podstawowe Primary and incomplete primary	2171	8	1	119	112	22	1881
Miasta Urban areas	**94593**	**60393**	**321**	**20776**	**4092**	**555**	**1431**
Wyższe Higher	64114	58810	8	2833	310	18	62
Policealne Post-secondary	339	16	308	10	3	2	—
Średnie Secondary	19311	899	4	17642	503	74	112
Zasadnicze zawodowe Basic vocational	3450	41	—	164	3158	16	58
Gimnazjalne Lower secondary	613	3	—	40	47	433	83
Podstawowe i niepełne podstawowe Primary and incomplete primary	1287	7	1	73	69	12	1114
Wieś Rural areas	**76076**	**37353**	**328**	**24277**	**6769**	**558**	**1033**
Wyższe Higher	41329	36336	11	2298	493	24	53
Policealne Post-secondary	331	3	312	10	5	—	—
Średnie Secondary	23275	558	5	21623	860	57	113
Zasadnicze zawodowe Basic vocational	5698	43	—	263	5314	30	34
Gimnazjalne Lower secondary	590	4	—	28	51	437	66
Podstawowe i niepełne podstawowe Primary and incomplete primary	884	1	—	46	43	10	767
URODZENIA POZAMAŁŻEŃSKIE ILLEGITIMATE BIRTHS							
OGÓŁEM TOTAL	**67595**	**16356**	**269**	**19014**	**6824**	**1251**	**3517**
Wyższe Higher	17094	15681	3	176	30	3	5
Policealne Post-secondary	297	5	261	7	1	—	1
Średnie Secondary	20244	112	3	18635	96	24	36
Zasadnicze zawodowe Basic vocational	7570	6	—	57	6581	19	23
Gimnazjalne Lower secondary	1706	—	—	23	49	1148	140
Podstawowe i niepełne podstawowe Primary and incomplete primary	4741	3	—	57	34	43	3294
Miasta Urban areas	**45664**	**11892**	**190**	**11882**	**3694**	**812**	**2383**
Wyższe Higher	12423	11400	2	123	20	2	2
Policealne Post-secondary	207	4	185	1	1	—	1
Średnie Secondary	12764	81	2	11635	49	17	27
Zasadnicze zawodowe Basic vocational	4196	2	—	25	3553	11	17
Gimnazjalne Lower secondary	1148	—	—	19	30	744	98
Podstawowe i niepełne podstawowe Primary and incomplete primary	3215	1	—	31	21	26	2225

a Patrz uwagi do działu II, pkt. 15 i 17. b W podziale według wykształcenia rodziców nie uwzględniono wykształcenia nieustalonego.

a See notes to part II, items 15 and 17. b Data by education level of parents exclude cases in which education level is unknown.

TABL. 75 (99). **URODZENIA ŻYWE — MAŁŻEŃSKIE I POZAMAŁŻEŃSKIE[a] WEDŁUG POZIOMU WYKSZTAŁCENIA[b] RODZICÓW W 2025 R. (dok.)**
LIVE BIRTHS — LEGITIMATE AND ILLEGITIMATE[a] BY EDUCATION LEVEL[b] OF PARENTS IN 2025 (cont.)

WYKSZTAŁCENIE MATKI EDUCATION LEVEL OF MOTHER	Ogółem Total	Wykształcenie ojca Education level of father					
		wyższe higher	policealne post-secondary	średnie secondary	zasadnicze zawodowe basic vocational	gimnazjalne lower secondary	podstawowe i niepełne podstawowe primary and incomplete primary
URODZENIA POZAMAŁŻEŃSKIE (dok.) ILLEGITIMATE BIRTHS (cont.)							
Wieś Rural areas	**21931**	**4464**	**79**	**7132**	**3130**	**439**	**1134**
Wyższe Higher	4671	4281	1	53	10	1	3
Policealne Post-secondary	90	1	76	6	—	—	—
Średnie Secondary	7480	31	1	7000	47	7	9
Zasadnicze zawodowe Basic vocational	3374	4	—	32	3028	8	6
Gimnazjalne Lower secondary	558	—	—	4	19	404	42
Podstawowe i niepełne podstawowe Primary and incomplete primary	1526	2	—	26	13	17	1069

a Patrz uwagi do działu II, pkt. 15 i 17. b W podziale według wykształcenia rodziców nie uwzględniono wykształcenia nieustalonego.

a See notes to part II, items 15 and 17. b Data by education level of parents exclude cases in which education level is unknown.

TABL. 76 (100). **PŁODNOŚĆ KOBIET I WSPÓŁCZYNNIKI REPRODUKCJI LUDNOŚCI**
FEMALE FERTILITY AND REPRODUCTION RATES OF POPULATION

WYSZCZEGÓLNIENIE SPECIFICATION		Urodzenia żywe Live births		Płodność — urodzenia żywe na 1000 kobiet w wieku Fertility — live births per 1000 women at age specified								Współczynniki Rates			
		w tys. in thousands	na 1000 ludności per 1000 population	15—49 lat	15—19	20—24	25—29	30—34	35—39	40—44	45—49 lat	dzietności total fertility	reprodukcji reproduction brutto gross	reprodukcji reproduction netto net	dynamiki demograficznej demographic dynamics
OGÓŁEM TOTAL	1980	695,8	16,9	76	33	180	136	69	29	8	1	2,276	1,108	1,073	1,970
	1990	547,7	14,3	58	34	158	115	59	26	6	0	1,991	0,968	0,934	1,405
	2000	378,3	9,9	38	17	83	95	52	21	5	0	1,367	0,663	0,653	1,028
	2010	413,3	10,7	43	15	56	95	74	31	6	0	1,376	0,662	0,656	1,092
	2020	355,3	9,3	40	8	44	96	84	38	8	0	1,387	0,675	0,670	0,744
	2025	**238,3**	**6,4**	**28**	**4**	**25**	**73**	**72**	**32**	**7**	**1**	**1,068**	**0,520**	**0,515**	**0,587**
Miasta Urban areas	1980	383,4	18,4	66	28	151	121	59	22	5	0	1,928	0,939	0,910	1,994
	1990	292,5	12,4	47	29	128	105	56	21	5	0	1,721	0,836	0,779	1,308
	2000	208,3	8,8	32	15	68	86	48	19	4	0	1,201	0,581	0,572	0,955
	2010	241,9	10,3	42	14	45	88	75	32	6	0	1,292	0,623	0,617	1,064
	2020	208,1	9,1	39	8	38	87	84	38	8	0	1,318	0,642	0,637	0,705
	2025	**140,3**	**6,3**	**28**	**4**	**27**	**68**	**70**	**33**	**7**	**1**	**1,045**	**0,510**	**0,506**	**0,557**
Wieś Rural areas	1980	312,4	21,1	94	40	229	167	90	42	12	1	2,908	1,416	1,368	1,959
	1990	255,2	17,5	80	42	207	144	78	35	9	1	2,576	1,253	1,209	1,536
	2000	170,0	11,6	48	20	110	109	57	26	7	0	1,652	0,805	0,792	1,135
	2010	171,4	11,4	46	17	72	106	71	30	6	0	1,505	0,722	0,715	1,135
	2020	147,2	9,6	42	8	52	110	83	37	8	0	1,491	0,725	0,719	0,809
	2025	**98,0**	**6,5**	**28**	**3**	**23**	**80**	**77**	**30**	**7**	**0**	**1,108**	**0,537**	**0,533**	**0,636**

TABL. 77 (101). **PŁODNOŚĆ KOBIET I WSPÓŁCZYNNIKI REPRODUKCJI LUDNOŚCI W 2025 R. WEDŁUG WO**
FEMALE FERTILITY AND REPRODUCTION RATES OF POPULATION BY VOIVODSHIPS IN 2025

Lp. No	WOJEWÓDZTWA VOIVODSHIPS	Urodzenia żywe Live births		Płodność — urodzenia Fertility — live births			
		ogółem total	na 1000 ludności per 1000 population	15—49 lat	15—19	20—24	25—29
1	**POLSKA POLAND**	**238264**	**6,4**	**28,0**	**3,8**	**24,8**	**73,2**
2	Dolnośląskie	17416	6,1	26,4	4,1	27,3	64,4
3	Kujawsko-pomorskie	11402	5,8	25,7	5,3	28,2	70,9
4	Lubelskie	11520	5,8	26,6	3,6	19,4	67,5
5	Lubuskie	5445	5,6	25,0	4,5	31,9	73,3
6	Łódzkie	14316	6,1	28,3	3,6	23,8	76,8
7	Małopolskie	25608	7,5	31,7	2,4	21,7	76,5
8	Mazowieckie	40655	7,4	31,2	3,1	23,5	75,8
9	Opolskie	5120	5,5	25,2	4,3	25,5	72,6
10	Podkarpackie	12838	6,2	27,6	2,0	18,3	72,8
11	Podlaskie	7291	6,5	29,6	2,6	23,1	78,9
12	Pomorskie	16655	7,1	29,9	5,0	31,2	75,3
13	Śląskie	23802	5,6	25,3	3,9	23,4	71,4
14	Świętokrzyskie	6081	5,3	24,8	2,2	19,0	69,0
15	Warmińsko-mazurskie	7379	5,5	24,7	5,8	28,4	66,6
16	Wielkopolskie	23803	6,9	29,5	4,5	27,8	79,4
17	Zachodniopomorskie	8933	5,5	24,8	5,1	29,3	67,5
18	**Miasta Urban areas**	**140257**	**6,3**	**27,8**	**4,4**	**26,6**	**68,3**
19	Dolnośląskie	11789	6,1	26,7	4,9	29,7	61,1
20	Kujawsko-pomorskie	6382	5,6	25,3	6,3	32,2	67,1
21	Lubelskie	5441	5,9	27,0	4,3	22,0	66,6
22	Lubuskie	3570	5,8	25,9	5,1	35,6	74,4
23	Łódzkie	8759	6,1	28,1	4,3	27,4	71,7
24	Małopolskie	12329	7,5	31,4	3,0	20,9	65,3
25	Mazowieckie	26812	7,5	30,9	3,4	24,6	69,7
26	Opolskie	2498	5,1	23,5	4,8	25,8	64,9
27	Podkarpackie	5356	6,3	28,5	2,4	19,6	78,9
28	Podlaskie	4635	6,8	30,4	3,1	27,2	79,6
29	Pomorskie	9795	6,7	28,4	5,3	27,8	65,5
30	Śląskie	17603	5,4	24,9	4,7	25,0	68,0
31	Świętokrzyskie	2671	5,1	24,8	2,6	20,6	68,5
32	Warmińsko-mazurskie	4329	5,5	24,8	5,4	31,6	66,8
33	Wielkopolskie	12026	6,6	28,6	5,4	29,5	69,2
34	Zachodniopomorskie	6262	5,7	25,8	5,4	30,3	69,3
35	**Wieś Rural areas**	**98007**	**6,5**	**28,4**	**3,0**	**22,8**	**80,1**
36	Dolnośląskie	5627	6,0	25,6	2,8	23,4	72,3
37	Kujawsko-pomorskie	5020	6,0	26,2	4,1	24,2	76,0
38	Lubelskie	6079	5,7	26,2	3,2	17,7	68,3
39	Lubuskie	1875	5,4	23,5	3,7	26,7	71,4
40	Łódzkie	5557	6,2	28,5	2,5	19,3	84,7
41	Małopolskie	13279	7,4	32,0	2,1	22,3	87,2
42	Mazowieckie	13843	7,1	31,7	2,7	22,1	87,5
43	Opolskie	2622	6,0	27,0	3,8	25,2	80,7
44	Podkarpackie	7482	6,2	27,1	1,7	17,7	69,3
45	Podlaskie	2656	6,0	28,2	1,8	18,7	77,9
46	Pomorskie	6860	7,7	32,3	4,8	35,6	92,1
47	Śląskie	6199	5,9	26,7	1,7	19,2	81,6
48	Świętokrzyskie	3410	5,4	24,8	2,0	17,9	69,4
49	Warmińsko-mazurskie	3050	5,5	24,4	6,3	25,2	66,4
50	Wielkopolskie	11777	7,2	30,5	3,6	26,3	91,7
51	Zachodniopomorskie	2671	5,1	22,7	4,6	27,7	63,9

JEWÓDZTW

żywe na 1000 kobiet w wieku per 1000 women at age specified				Współczynniki Rates				Lp. No
				dzietności total fertility	reprodukcji reproduction		dynamiki demograficznej demographic dynamics	
30—34	35—39	40—44	45—49 lat		brutto gross	netto net		
72,4	**31,6**	**6,8**	**0,5**	**1,068**	**0,520**	**0,515**	**0,587**	1
66,2	30,2	6,3	0,5	0,996	0,488	0,484	0,543	2
63,3	27,1	5,4	0,4	1,008	0,488	0,484	0,505	3
73,8	31,1	6,8	0,4	1,019	0,485	0,481	0,516	4
64,5	25,0	5,3	0,1	1,030	0,509	0,505	0,503	5
74,9	32,8	6,9	0,5	1,100	0,532	0,527	0,472	6
79,1	36,6	8,5	0,6	1,125	0,548	0,544	0,791	7
80,9	38,1	8,8	0,7	1,155	0,561	0,556	0,715	8
65,8	25,9	4,9	0,1	1,001	0,481	0,479	0,483	9
76,1	31,1	6,8	0,4	1,043	0,499	0,496	0,660	10
79,8	30,6	7,2	0,5	1,116	0,540	0,536	0,613	11
70,2	31,9	6,9	0,5	1,107	0,536	0,531	0,714	12
67,9	28,2	5,5	0,3	1,009	0,494	0,490	0,465	13
70,5	28,7	5,5	0,2	0,981	0,489	0,485	0,439	14
60,9	27,0	5,9	0,3	0,981	0,484	0,479	0,509	15
73,6	30,9	6,3	0,5	1,119	0,550	0,545	0,681	16
60,5	28,0	5,7	0,4	0,987	0,484	0,480	0,478	17
69,6	**32,5**	**7,0**	**0,5**	**1,045**	**0,510**	**0,506**	**0,557**	18
62,8	31,1	6,3	0,5	0,981	0,484	0,479	0,517	19
60,2	26,4	5,3	0,3	0,994	0,476	0,472	0,451	20
72,7	32,1	7,1	0,5	1,028	0,494	0,490	0,535	21
67,3	26,2	5,0	0,2	1,074	0,536	0,532	0,502	22
72,7	33,4	7,3	0,5	1,088	0,529	0,523	0,442	23
75,2	38,1	9,5	0,7	1,055	0,515	0,510	0,753	24
76,7	38,9	9,4	0,8	1,114	0,542	0,537	0,749	25
60,6	26,3	5,1	0,1	0,943	0,455	0,452	0,434	26
79,1	32,6	6,7	0,5	1,102	0,526	0,522	0,644	27
80,2	31,1	7,0	0,4	1,141	0,549	0,545	0,704	28
66,4	32,5	7,2	0,5	1,024	0,501	0,496	0,629	29
65,6	28,1	5,3	0,4	0,990	0,488	0,483	0,438	30
72,2	32,4	5,3	0,2	1,018	0,507	0,503	0,406	31
61,8	27,2	5,8	0,4	0,999	0,490	0,485	0,487	32
67,4	32,1	6,7	0,5	1,055	0,521	0,516	0,595	33
62,9	30,2	5,7	0,4	1,024	0,502	0,497	0,473	34
76,8	**30,4**	**6,5**	**0,4**	**1,108**	**0,537**	**0,533**	**0,636**	35
74,6	28,2	6,3	0,5	1,048	0,509	0,505	0,607	36
67,7	27,9	5,6	0,4	1,038	0,509	0,505	0,597	37
74,9	30,2	6,6	0,3	1,015	0,480	0,476	0,499	38
59,5	23,0	5,7	0,1	0,958	0,464	0,460	0,505	39
78,6	31,7	6,2	0,6	1,128	0,540	0,536	0,531	40
83,5	35,0	7,6	0,5	1,195	0,581	0,577	0,831	41
90,9	36,2	7,6	0,5	1,248	0,605	0,600	0,658	42
71,4	25,5	4,7	0,1	1,065	0,510	0,508	0,543	43
73,9	29,9	7,0	0,3	1,005	0,483	0,479	0,671	44
79,0	29,7	7,6	0,6	1,085	0,530	0,526	0,500	45
77,4	30,9	6,4	0,6	1,247	0,595	0,590	0,886	46
75,2	28,7	6,0	0,1	1,072	0,516	0,512	0,564	47
69,2	25,7	5,7	0,3	0,955	0,476	0,471	0,468	48
59,7	26,7	6,1	0,2	0,961	0,479	0,475	0,545	49
81,2	29,6	5,8	0,5	1,203	0,588	0,584	0,798	50
55,1	23,4	5,8	0,3	0,909	0,449	0,446	0,490	51

TABL. 78 (102). **PŁODNOŚĆ KOBIET I WSPÓŁCZYNNIKI REPRODUKCJI LUDNOŚCI W MIASTACH LICZĄCYCH W 2025 R. 100 TYS. I WIĘCEJ MIESZKAŃCÓW**
FEMALE FERTILITY AND REPRODUCTION RATES OF POPULATION IN TOWNS WITH 100 THOUSAND INHABITANTS AND MORE IN 2025

MIASTA TOWNS	Płodność — urodzenia żywe na 1000 kobiet w wieku Fertility — live births per 1000 women at age specified								Współczynniki Rates		
	15—49 lat	15—19	20—24	25—29	30—34	35—39	40—44	45—49 lat	dzietności total fertility	reprodukcji brutto gross reproduction	dynamiki demograficznej demographic dynamics
O G Ó Ł E M TOTAL	**28,6**	**3,8**	**23,9**	**60,7**	**67,6**	**35,3**	**7,8**	**0,6**	**0,992**	**0,485**	**0,640**
M.st. Warszawa Capital City	29,8	2,4	20,5	56,7	68,7	39,7	10,2	0,8	0,986	0,482	0,863
Białystok	31,7	2,7	24,8	73,5	80,5	34,4	7,0	0,5	1,106	0,533	0,834
Bielsko-Biała	26,2	3,4	19,0	73,5	71,8	34,9	6,5	0,4	1,051	0,535	0,507
Bydgoszcz	25,6	5,2	29,3	64,9	60,4	28,0	5,8	0,2	0,970	0,460	0,482
Bytom	23,2	12,1	30,1	53,5	55,4	25,2	3,8	0,3	0,903	0,406	0,366
Częstochowa	22,8	3,1	16,4	66,4	67,0	27,4	6,6	0,7	0,944	0,487	0,348
Dąbrowa Górnicza	21,1	4,8	17,9	64,7	66,6	28,4	3,9	—	0,944	0,466	0,348
Elbląg	25,0	2,1	33,2	77,3	60,9	24,4	6,4	0,7	1,023	0,511	0,468
Gdańsk	30,4	4,0	22,1	54,9	68,1	37,3	7,9	0,4	0,961	0,471	0,783
Gdynia	24,4	4,2	17,8	54,3	57,5	33,2	7,6	0,5	0,874	0,433	0,536
Gliwice	27,6	5,2	31,0	73,4	69,1	31,6	5,2	0,4	1,079	0,538	0,523
Gorzów Wielkopolski	25,2	4,8	40,9	83,7	58,4	27,4	4,5	0,2	1,110	0,538	0,484
Katowice	26,4	4,4	24,1	52,7	61,7	30,7	6,3	0,3	0,893	0,435	0,483
Kielce	28,2	2,5	19,8	70,8	76,4	37,8	5,7	0,3	1,067	0,536	0,523
Koszalin	24,9	4,6	37,0	63,2	57,3	32,5	3,9	0,5	0,997	0,481	0,468
Kraków	33,1	2,1	16,6	55,8	71,2	41,3	10,7	0,9	0,970	0,472	0,947
Lublin	29,6	4,5	18,4	63,0	72,2	33,8	8,1	0,7	0,998	0,477	0,666
Łódź	28,3	4,3	27,4	63,0	68,7	34,5	7,7	0,4	1,026	0,493	0,440
Olsztyn	26,4	3,7	27,2	59,4	66,0	33,7	6,2	—	0,981	0,465	0,627
Opole	24,7	2,5	24,3	60,9	63,4	28,2	6,2	0,2	0,931	0,465	0,557
Płock	28,4	7,1	38,1	78,4	76,7	27,3	6,3	0,4	1,175	0,531	0,518
Poznań	28,8	5,5	27,3	48,3	60,7	35,4	7,2	0,7	0,918	0,447	0,715
Radom	27,9	4,6	23,9	76,5	80,4	30,4	7,3	0,9	1,130	0,567	0,507
Ruda Śląska	27,2	6,5	28,9	78,2	70,0	28,2	2,9	0,2	1,082	0,512	0,505
Rybnik	25,8	2,9	24,3	71,5	68,1	29,5	6,8	0,4	1,025	0,525	0,514
Rzeszów	38,4	1,3	21,6	107,3	86,8	42,1	7,7	1,0	1,327	0,637	1,167
Sosnowiec	23,2	4,4	23,7	74,4	59,4	24,4	5,3	0,1	0,964	0,466	0,350
Szczecin	27,1	4,4	24,8	62,9	64,9	36,0	6,7	0,5	1,000	0,507	0,522
Tarnów	24,9	4,7	20,5	67,5	67,5	26,4	9,1	0,5	0,991	0,518	0,487
Toruń	27,1	4,1	34,4	62,4	64,3	31,2	4,7	0,6	1,012	0,499	0,572
Tychy	23,3	2,4	23,4	57,6	69,3	32,1	5,9	0,4	0,967	0,453	0,476
Wrocław	30,6	3,1	26,3	52,2	62,5	38,5	8,8	0,8	0,949	0,474	0,817
Zabrze	22,9	10,3	28,8	58,5	57,5	20,9	4,3	0,3	0,913	0,468	0,428
Zielona Góra	27,7	2,5	29,8	72,9	79,2	30,5	6,6	—	1,108	0,544	0,611

TABL. 79 (103). **URODZENIA W 2025 R. Z PORODÓW WIELORAKICH WEDŁUG PŁCI NOWORODKA I WIEKU MATKI**
BIRTHS FROM MULTIPLE DELIVERIES BY SEX OF INFANT AND AGE OF MOTHER IN 2025

WIEK MATKI AGE OF MOTHER	Ogółem Total	Bliźnięta Twins				Trojaczki Triplets					Czworaczki Quadruplets
		razem total	dwóch chłopców two boys	chłopiec i dziewczynka boy and girl	dwie dziewczynki two girls	razem total	trzech chłopców three boys	dwóch chłopców i dziewczynka two boys and girl	chłopiec i dwie dziewczynki boy and two girls	trzy dziewczynki three girls	
OGÓŁEM TOTAL											
OGÓŁEM TOTAL	**5910**	**5803**	**2009**	**1913**	**1881**	**107**	**19**	**18**	**45**	**25**	**—**
19 lat i mniej Under 20	46	46	10	16	20	—	—	—	—	—	—
20—24	399	395	152	115	128	4	1	—	3	—	—
25—29	1659	1632	553	530	549	27	3	9	9	6	—
30—34	2272	2223	774	745	704	49	9	6	24	10	—
35—39	1260	1236	415	429	392	24	6	—	9	9	—
40—44	251	251	101	72	78	—	—	—	—	—	—
45 lat i więcej 45 and more	23	20	4	6	10	3	—	3	—	—	—
Miasta Urban areas	**3438**	**3386**	**1140**	**1124**	**1122**	**52**	**9**	**6**	**27**	**10**	**—**
19 lat i mniej Under 20	34	34	10	14	10	—	—	—	—	—	—
20—24	245	242	100	66	76	3	—	—	3	—	—
25—29	879	867	301	281	285	12	—	6	3	3	—
30—34	1329	1304	429	453	422	25	6	—	12	7	—
35—39	783	771	238	262	271	12	3	—	9	—	—
40—44	152	152	58	42	52	—	—	—	—	—	—
45 lat i więcej 45 and more	16	16	4	6	6	—	—	—	—	—	—
Wieś Rural areas	**2472**	**2417**	**869**	**789**	**759**	**55**	**10**	**12**	**18**	**15**	**—**
19 lat i mniej Under 20	12	12	—	2	10	—	—	—	—	—	—
20—24	154	153	52	49	52	1	1	—	—	—	—
25—29	780	765	252	249	264	15	3	3	6	3	—
30—34	943	919	345	292	282	24	3	6	12	3	—
35—39	477	465	177	167	121	12	3	—	—	9	—
40—44	99	99	43	30	26	—	—	—	—	—	—
45 lat i więcej 45 and more	7	4	—	—	4	3	—	3	—	—	—
w tym URODZENIA ŻYWE of which LIVE BIRTHS											
OGÓŁEM TOTAL	**5859**	**5752**	**1989**	**1903**	**1860**	**107**	**19**	**18**	**45**	**25**	**—**
19 lat i mniej Under 20	45	45	10	15	20	—	—	—	—	—	—
20—24	396	392	151	115	126	4	1	—	3	—	—
25—29	1639	1612	546	526	540	27	3	9	9	6	—
30—34	2259	2210	768	741	701	49	9	6	24	10	—
35—39	1249	1225	410	428	387	24	6	—	9	9	—
40—44	248	248	100	72	76	—	—	—	—	—	—
45 lat i więcej 45 and more	23	20	4	6	10	3	—	3	—	—	—

TABL. 79 (103). **URODZENIA W 2025 R. Z PORODÓW WIELORAKICH WEDŁUG PŁCI NOWORODKA I WIEKU MATKI (dok.)**
BIRTHS FROM MULTIPLE DELIVERIES BY SEX OF INFANT AND AGE OF MOTHER IN 2025 (cont.)

WIEK MATKI AGE OF MOTHER	Ogółem Total	Bliźnięta Twins				Trojaczki Triplets					Czworaczki Quadruplets
		razem total	dwóch chłopców two boys	chłopiec i dziewczynka boy and girl	dwie dziewczynki two girls	razem total	trzech chłopców three boys	dwóch chłopców i dziewczynka two boys and girl	chłopiec i dwie dziewczynki boy and two girls	trzy dziewczynki three girls	
	w tym URODZENIA ŻYWE (dok.)					of which LIVE BIRTHS (cont.)					
Miasta	**3407**	**3355**	**1129**	**1115**	**1111**	**52**	**9**	**6**	**27**	**10**	**—**
Urban areas											
19 lat i mniej	33	33	10	13	10	—	—	—	—	—	—
Under 20											
20—24	243	240	99	66	75	3	—	—	3	—	—
25—29	872	860	299	278	283	12	—	6	3	3	—
30—34	1318	1293	425	449	419	25	6	—	12	7	—
35—39	775	763	234	261	268	12	3	—	9	—	—
40—44	150	150	58	42	50	—	—	—	—	—	—
45 lat i więcej	16	16	4	6	6	—	—	—	—	—	—
45 and more											
Wieś	**2452**	**2397**	**860**	**788**	**749**	**55**	**10**	**12**	**18**	**15**	**—**
Rural areas											
19 lat i mniej	12	12	—	2	10	—	—	—	—	—	—
Under 20											
20—24	153	152	52	49	51	1	1	—	—	—	—
25—29	767	752	247	248	257	15	3	3	6	3	—
30—34	941	917	343	292	282	24	3	6	12	3	—
35—39	474	462	176	167	119	12	3	—	—	9	—
40—44	98	98	42	30	26	—	—	—	—	—	—
45 lat i więcej	7	4	—	—	4	3	—	3	—	—	—
45 and more											

TABL. 80 (104). **URODZENIA I PORODY WEDŁUG WOJEWÓDZTW W 2025 R.**
BIRTHS AND DELIVERIES BY VOIVODSHIPS IN 2025

WOJEWÓDZTWA VOIVODSHIPS	Urodzenia[a] Births[a]					Porody Deliveries			
	ogółem total	pojedyncze single	wielorakie multiple by kind of birth			ogółem total	w tym wielorakie[b] of which multiple[b] by kind of birth		
			bliźnięta twins	trojaczki triplets	czworaczki i więcej quadruplets and over		bliźniacze twin	trojacze triple	czworacze i więcej quadruple and over
POLSKA POLAND	**238956**	**233046**	**5803**	**107**	**—**	**236005**	**2922**	**37**	**—**
miasta urban areas	140663	137225	3386	52	—	138949	1706	18	—
wieś rural areas	98293	95821	2417	55	—	97056	1216	19	—
Dolnośląskie	17485	17035	443	7	—	17260	222	3	—
Kujawsko-pomorskie	11441	11163	269	9	—	11301	135	3	—
Lubelskie	11558	11272	286	—	—	11419	147	—	—
Lubuskie	5461	5340	115	6	—	5400	58	2	—
Łódzkie	14355	13951	404	—	—	14155	204	—	—
Małopolskie	25669	25007	644	18	—	25337	324	6	—
Mazowieckie	40750	39761	973	16	—	40259	492	6	—
Opolskie	5135	5015	114	6	—	5074	57	2	—
Podkarpackie	12870	12543	318	9	—	12706	160	3	—
Podlaskie	7316	7135	181	—	—	7226	91	—	—
Pomorskie	16707	16303	392	12	—	16504	197	4	—
Śląskie	23880	23296	584	—	—	23589	293	—	—
Świętokrzyskie	6095	5953	139	3	—	6024	70	1	—
Warmińsko-mazurskie	7397	7270	124	3	—	7334	63	1	—
Wielkopolskie	23881	23287	585	9	—	23583	293	3	—
Zachodniopomorskie	8956	8715	232	9	—	8834	116	3	—

a Żywe i martwe. b Wynikiem których były urodzenie żywe oraz martwe, w tym z wagą poniżej 500 g — z definicji nieujmowane w statystyce urodzeń martwych. Patrz uwagi do działu II, pkt 16.

a Live births and stillbirths. b Including cases which concern live births and stillbirths weighting below 500 g but exluded from stillbirths statistics. See notes to part II, item 16.

TABL. 81 (105). **URODZENIA ŻYWE W 2025 R. WEDŁUG WAGI NOWORODKA[a] PRZY URODZENIU I WOJEWÓDZTW**
LIVE BIRTHS BY WEIGHT OF NEW BORN INFANT[a] AND VOIVODSHIPS IN 2025

WOJEWÓDZTWA VOIVODSHIPS	Ogółem Total	Waga noworodka Weight of infant at birth										
		5000 g i więcej 5000 g and more	4999—4500	4499—4000	3999—3500	3499—3000	2999—2500	2499—2000	1999—1500	1499—1000	999—600	poniżej 600 g below 600 g
P O L S K A ..... **P O L A N D**	**238264**	**168**	**2219**	**19876**	**73224**	**88737**	**33500**	**8446**	**2414**	**1056**	**546**	**135**
Dolnośląskie	17416	10	144	1440	5177	6618	2664	681	209	97	33	12
Kujawsko-pomorskie	11402	13	125	1076	3575	4102	1476	423	119	53	32	9
Lubelskie	11520	7	106	958	3517	4300	1639	454	137	75	47	5
Lubuskie	5445	3	57	439	1677	2090	802	221	69	27	9	4
Łódzkie	14316	4	153	1215	4432	5316	2009	502	139	72	34	8
Małopolskie	25608	11	143	1734	7672	10474	4069	996	267	123	54	16
Mazowieckie	40655	27	325	3222	11970	13782	4799	1196	316	135	67	24
Opolskie	5120	4	55	422	1582	1926	801	178	50	30	19	2
Podkarpackie	12838	6	81	894	3786	5194	2001	476	140	61	30	8
Podlaskie	7291	13	98	858	2492	2609	781	189	58	21	14	4
Pomorskie	16655	23	206	1805	5571	5901	2138	534	167	64	38	6
Śląskie	23802	13	187	1686	7056	9454	3813	922	275	102	74	12
Świętokrzyskie	6081	3	40	405	1723	2325	898	241	50	20	12	4
Warmińsko-mazurskie	7379	9	107	790	2457	2598	933	231	68	31	17	1
Wielkopolskie	23803	16	294	2220	7820	8709	3333	811	238	110	42	14
Zachodniopomorskie	8933	6	98	712	2717	3339	1344	391	112	35	24	6

a W dalszym podziale nie uwzględniono urodzeń o nieustalonej wadze noworodka przy urodzeniu.
a Data by weight exclude cases in which weight of infant at birth is unknown.

TABL. 82 (106). **URODZENIA W 2025 R. WEDŁUG WAGI NOWORODKA[a] PRZY URODZENIU ORAZ WIELORAKOŚCI PORODU**
BIRTHS BY WEIGHT OF NEW BORN INFANT[a] AND KIND OF DELIVERY IN 2025

WYSZCZEGÓLNIENIE SPECIFICATION	Ogółem Total	Waga noworodka Weight of infant at birth										
		5000 g i więcej 5000 g and more	4999—4500	4499—4000	3999—3500	3499—3000	2999—2500	2499—2000	1999—1500	1499—1000	999—600	poniżej 600 g below 600 g
O G Ó Ł E M ..... **T O T A L**	**238956**	**168**	**2224**	**19882**	**73238**	**88792**	**33581**	**8534**	**2512**	**1150**	**675**	**217**
Żywe Live births	238264	168	2219	19876	73224	88737	33500	8446	2414	1056	546	135
Martwe Stillbirths	692	—	5	6	14	55	81	88	98	94	129	82
Z porodu pojedynczego ..... **Single delivery**	**233046**	**168**	**2224**	**19879**	**73208**	**88235**	**31594**	**6687**	**1742**	**873**	**557**	**181**
Żywe Live births	232405	168	2219	19873	73194	88180	31515	6604	1655	787	433	109
Martwe Stillbirths	641	—	5	6	14	55	79	83	87	86	124	72
Z porodu bliźniaczego **Twin delivery**	**5803**	**—**	**—**	**3**	**30**	**556**	**1987**	**1820**	**727**	**253**	**116**	**35**
Żywe Live births	5752	—	—	3	30	556	1985	1815	716	245	111	25
Martwe Stillbirths	51	—	—	—	—	—	2	5	11	8	5	10
Z porodu trojaczego i więcej ..... **Triple and over delivery**	**107**	**—**	**—**	**—**	**—**	**1**	**—**	**27**	**43**	**24**	**2**	**1**
Żywe Live births	107	—	—	—	—	1	—	27	43	24	2	1
Martwe Stillbirths	—	—	—	—	—	—	—	—	—	—	—	—

a W dalszym podziale nie uwzględniono urodzeń o nieustalonej wadze noworodka przy urodzeniu.
a Data by weight exclude cases in which weight of infant at birth is unknown.

TABL. 82 (106). **URODZENIA W 2025 R. WEDŁUG WAGI NOWORODKA[a] PRZY URODZENIU ORAZ WIELORAKOŚCI PORODU (dok.)**
BIRTHS BY WEIGHT OF NEW BORN INFANT[a] AND KIND OF DELIVERY IN 2025 (cont.)

WYSZCZEGÓLNIENIE SPECIFICATION	Ogółem Total	Waga noworodka Weight of infant at birth										
		5000 g i więcej 5000 g and more	4999—4500	4499—4000	3999—3500	3499—3000	2999—2500	2499—2000	1999—1500	1499—1000	999—600	poniżej 600 g below 600 g
MIASTA URBAN AREAS	**140663**	**99**	**1218**	**11351**	**42604**	**52424**	**20017**	**5191**	**1522**	**648**	**399**	**131**
Żywe Live births	140257	99	1216	11346	42597	52389	19967	5144	1467	589	320	86
Martwe Stillbirths	406	—	2	5	7	35	50	47	55	59	79	45
Z porodu pojedynczego Single delivery	**137225**	**99**	**1218**	**11350**	**42585**	**52112**	**18878**	**4093**	**1062**	**505**	**327**	**110**
Żywe Live births	136850	99	1216	11345	42578	52077	18830	4049	1013	450	251	72
Martwe Stillbirths	375	—	2	5	7	35	48	44	49	55	76	38
Z porodu bliźniaczego Twin delivery	**3386**	**—**	**—**	**1**	**19**	**311**	**1139**	**1084**	**435**	**140**	**72**	**21**
Żywe Live births	3355	—	—	1	19	311	1137	1081	429	136	69	14
Martwe Stillbirths	31	—	—	—	—	—	2	3	6	4	3	7
Z porodu trojaczego i więcej Triple and over delivery	**52**	**—**	**—**	**—**	**—**	**1**	**—**	**14**	**25**	**3**	**—**	**—**
Żywe Live births	52	—	—	—	—	1	—	14	25	3	—	—
Martwe Stillbirths	—	—	—	—	—	—	—	—	—	—	—	—
WIEŚ RURAL AREAS	**98293**	**69**	**1006**	**8531**	**30634**	**36368**	**13564**	**3343**	**990**	**502**	**276**	**86**
Żywe Live births	98007	69	1003	8530	30627	36348	13533	3302	947	467	226	49
Martwe Stillbirths	286	—	3	1	7	20	31	41	43	35	50	37
Z porodu pojedynczego Single delivery	**95821**	**69**	**1006**	**8529**	**30623**	**36123**	**12716**	**2594**	**680**	**368**	**230**	**71**
Żywe Live births	95555	69	1003	8528	30616	36103	12685	2555	642	337	182	37
Martwe Stillbirths	266	—	3	1	7	20	31	39	38	31	48	34
Z porodu bliźniaczego Twin delivery	**2417**	**—**	**—**	**2**	**11**	**245**	**848**	**736**	**292**	**113**	**44**	**14**
Żywe Live births	2397	—	—	2	11	245	848	734	287	109	42	11
Martwe Stillbirths	20	—	—	—	—	—	—	2	5	4	2	3
Z porodu trojaczego i więcej Triple and over delivery	**55**	**—**	**—**	**—**	**—**	**—**	**—**	**13**	**18**	**21**	**2**	**1**
Żywe Live births	55	—	—	—	—	—	—	13	18	21	2	1
Martwe Stillbirths	—	—	—	—	—	—	—	—	—	—	—	—

a W dalszym podziale nie uwzględniono urodzeń o nieustalonej wadze noworodka przy urodzeniu.
a Data by weight exclude cases in which weight of infant at birth is unknown.

TABL. 83 (107). **URODZENIA W 2025 R. WEDŁUG WIEKU MATKI ORAZ WAGI NOWORODKA[a] PRZY URODZENIU**
BIRTHS BY AGE OF MOTHER AND WEIGHT OF NEW BORN INFANT[a] IN 2025

WAGA NOWORODKA WEIGHT OF INFANT AT BIRTH	Ogółem Total	Wiek matki Age of mother							
		19 lat i mniej under 20	20—24	25—29	30—34	35—39	40—44	45—49	50 lat i więcej 50 and more
		OGÓŁEM TOTAL							
RAZEM TOTAL	**238956**	**3754**	**21410**	**70873**	**86970**	**44456**	**10794**	**670**	**29**
5000 g i więcej 5000 g and more	168	2	19	43	63	35	6	—	—
4500—4999	2224	25	196	633	835	448	84	3	—
4000—4499	19882	180	1707	6159	7490	3565	744	37	—
3500—3999	73238	970	6353	22497	27313	13148	2801	149	7
3000—3499	88792	1452	8174	26545	32039	16291	4041	245	5
2500—2999	33581	738	3210	9484	11629	6527	1848	137	8
2000—2499	8534	193	780	2250	2944	1785	530	50	2
1500—1999	2512	53	242	584	856	595	169	13	—
1000—1499	1150	28	108	308	354	255	89	4	4
600— 999	675	18	52	176	223	139	60	6	1
Poniżej 600 g Below 600 g	217	5	28	43	74	44	20	3	—
Miasta Urban areas	**140663**	**2412**	**12135**	**39192**	**51904**	**27794**	**6765**	**440**	**21**
5000 g i więcej 5000 g and more	99	2	9	23	39	23	3	—	—
4500—4999	1218	17	111	329	456	252	51	2	—
4000—4499	11351	110	914	3335	4335	2206	428	23	—
3500—3999	42604	598	3507	12297	16195	8150	1756	96	5
3000—3499	52424	942	4653	14767	19131	10216	2554	157	4
2500—2999	20017	484	1862	5341	7045	4021	1165	92	7
2000—2499	5191	131	481	1265	1784	1162	332	34	2
1500—1999	1522	33	166	316	532	369	96	10	—
1000—1499	648	17	61	163	197	154	51	4	1
600— 999	399	8	29	97	135	84	40	6	—
Poniżej 600 g Below 600 g	131	3	20	27	41	27	12	1	—
Wieś Rural areas	**98293**	**1342**	**9275**	**31681**	**35066**	**16662**	**4029**	**230**	**8**
5000 g i więcej 5000 g and more	69	—	10	20	24	12	3	—	—
4500—4999	1006	8	85	304	379	196	33	1	—
4000—4499	8531	70	793	2824	3155	1359	316	14	—
3500—3999	30634	372	2846	10200	11118	4998	1045	53	2
3000—3499	36368	510	3521	11778	12908	6075	1487	88	1
2500—2999	13564	254	1348	4143	4584	2506	683	45	1
2000—2499	3343	62	299	985	1160	623	198	16	—
1500—1999	990	20	76	268	324	226	73	3	—
1000—1499	502	11	47	145	157	101	38	—	3
600— 999	276	10	23	79	88	55	20	—	1
Poniżej 600 g Below 600 g	86	2	8	16	33	17	8	2	—

a W dalszym podziale nie uwzględniono urodzeń o nieustalonej wadze noworodka przy urodzeniu.
a Data by weight exclude cases in which weight of infant at birth is unknown.

TABL. 83 (107). **URODZENIA W 2025 R. WEDŁUG WIEKU MATKI ORAZ WAGI NOWORODKA[a] PRZY URODZENIU (dok.)**
BIRTHS BY AGE OF MOTHER AND WEIGHT OF NEW BORN INFANT[a] IN 2025 (cont.)

WAGA NOWORODKA WEIGHT OF INFANT AT BIRTH	Ogółem Total	Wiek matki Age of mother							
		19 lat i mniej under 20	20—24	25—29	30—34	35—39	40—44	45—49	50 lat i więcej 50 and more
w tym URODZENIA ŻYWE of which LIVE BIRTHS									
RAZEM TOTAL	**238264**	**3738**	**21336**	**70714**	**86742**	**44313**	**10727**	**665**	**29**
5000 g i więcej 5000 g and more	168	2	19	43	63	35	6	—	—
4500—4999	2219	25	193	632	835	447	84	3	—
4000—4499	19876	180	1707	6158	7486	3564	744	37	—
3500—3999	73224	969	6352	22495	27307	13145	2800	149	7
3000—3499	88737	1451	8167	26534	32018	16279	4038	245	5
2500—2999	33500	735	3204	9465	11601	6508	1842	137	8
2000—2499	8446	192	770	2222	2917	1771	523	49	2
1500—1999	2414	51	228	564	829	571	158	13	—
1000—1499	1056	26	97	286	324	235	81	3	4
600— 999	546	15	40	153	179	110	43	5	1
Poniżej 600 g Below 600 g	135	4	20	27	46	26	11	1	—
Miasta Urban areas	**140257**	**2401**	**12091**	**39112**	**51767**	**27706**	**6723**	**436**	**21**
5000 g i więcej 5000 g and more	99	2	9	23	39	23	3	—	—
4500—4999	1216	17	109	329	456	252	51	2	—
4000—4499	11346	110	914	3334	4332	2205	428	23	—
3500—3999	42597	597	3507	12295	16192	8149	1756	96	5
3000—3499	52389	941	4648	14760	19117	10210	2552	157	4
2500—2999	19967	483	1860	5330	7025	4009	1161	92	7
2000—2499	5144	130	474	1252	1769	1155	329	33	2
1500—1999	1467	31	154	312	517	355	88	10	—
1000—1499	589	16	55	152	179	137	46	3	1
600— 999	320	7	23	85	108	65	27	5	—
Poniżej 600 g Below 600 g	86	2	17	16	25	18	8	—	—
Wieś Rural areas	**98007**	**1337**	**9245**	**31602**	**34975**	**16607**	**4004**	**229**	**8**
5000 g i więcej 5000 g and more	69	—	10	20	24	12	3	—	—
4500—4999	1003	8	84	303	379	195	33	1	—
4000—4499	8530	70	793	2824	3154	1359	316	14	—
3500—3999	30627	372	2845	10200	11115	4996	1044	53	2
3000—3499	36348	510	3519	11774	12901	6069	1486	88	1
2500—2999	13533	252	1344	4135	4576	2499	681	45	1
2000—2499	3302	62	296	970	1148	616	194	16	—
1500—1999	947	20	74	252	312	216	70	3	—
1000—1499	467	10	42	134	145	98	35	—	3
600— 999	226	8	17	68	71	45	16	—	1
Poniżej 600 g Below 600 g	49	2	3	11	21	8	3	1	—

a W dalszym podziale nie uwzględniono urodzeń o nieustalonej wadze noworodka przy urodzeniu.
a Data by weight exclude cases in which weight of infant at birth is unknown.

TABL. 84 (108). **URODZENIA W 2025 R. WEDŁUG WIEKU MATKI ORAZ OKRESU TRWANIA CIĄŻY**[a]
BIRTHS BY AGE OF MOTHER AND PERIOD OF GESTATION[a] IN 2025

OKRES TRWANIA CIĄŻY PERIOD OF GESTATION	Ogółem Total	Wiek matki Age of mother							
		19 lat i mniej under 20	20—24	25—29	30—34	35—39	40—44	45—49	50 lat i więcej 50 and more
	OGÓŁEM TOTAL								
OGÓŁEM TOTAL	**238956**	**3754**	**21410**	**70873**	**86970**	**44456**	**10794**	**670**	**29**
42 tygodnie i więcej 42 weeks and more	277	9	39	91	90	39	8	1	—
41—37	214600	3316	19422	64623	78218	39115	9323	564	19
36—32	13817	287	1195	3445	4750	3173	895	68	4
31—28	1535	29	144	393	523	341	94	7	4
poniżej 28 tygodni under 28 weeks	881	26	78	215	296	181	78	7	—
w tym poniżej 22 tygodni of which under 22 weeks	21	—	1	3	8	6	1	2	—
Chłopcy Males	122627	1954	11094	36429	44514	22714	5567	339	16
42 tygodnie i więcej 42 weeks and more	148	7	19	52	43	19	8	—	—
41—37	109816	1727	10018	33115	39964	19898	4795	289	10
36—32	7408	141	658	1849	2549	1701	472	36	2
31—28	826	15	69	203	288	196	50	3	2
poniżej 28 tygodni under 28 weeks	475	13	44	122	164	90	41	1	—
w tym poniżej 22 tygodni of which under 22 weeks	11	—	1	1	5	3	1	—	—
Dziewczęta Females	116329	1800	10316	34444	42456	21742	5227	331	13
42 tygodnie i więcej 42 weeks and more	129	2	20	39	47	20	—	1	—
41—37	104784	1589	9404	31508	38254	19217	4528	275	9
36—32	6409	146	537	1596	2201	1472	423	32	2
31—28	709	14	75	190	235	145	44	4	2
poniżej 28 tygodni under 28 weeks	406	13	34	93	132	91	37	6	—
w tym poniżej 22 tygodni of which under 22 weeks	10	—	—	2	3	3	—	2	—
Miasta Urban areas	**140663**	**2412**	**12135**	**39192**	**51904**	**27794**	**6765**	**440**	**21**
42 tygodnie i więcej 42 weeks and more	174	7	28	51	57	25	5	1	—
41—37	126026	2114	10957	35742	46608	24397	5827	366	15
36—32	8081	193	697	1853	2789	1942	556	47	4
31—28	875	19	88	205	301	201	55	6	—
poniżej 28 tygodni under 28 weeks	527	13	46	134	166	113	50	5	—
w tym poniżej 22 tygodni of which under 22 weeks	12	—	—	3	5	2	1	1	—

a W dalszym podziale nie uwzględniono nieustalonego okresu trwania ciąży.
a Data on period of gestation exclude cases in which period of gestation is unknown.

TABL. 84 (108). **URODZENIA W 2025 R. WEDŁUG WIEKU MATKI ORAZ OKRESU TRWANIA CIĄŻY[a] (cd.)**

BIRTHS BY AGE OF MOTHER AND PERIOD OF GESTATION[a] IN 2025 (cont.)

OKRES TRWANIA CIĄŻY PERIOD OF GESTATION	Ogółem Total	Wiek matki Age of mother							
		19 lat i mniej under 20	20—24	25—29	30—34	35—39	40—44	45—49	50 lat i więcej 50 and more
	O G Ó Ł E M (dok.) T O T A L (cont.)								
Miasta (dok.) Urban areas (cont.)									
Chłopcy Males	71963	1255	6263	20126	26401	14196	3493	217	12
42 tygodnie i więcej 42 weeks and more	95	5	16	30	30	9	5	—	—
41—37	64350	1100	5622	18315	23670	12438	3016	181	8
36—32	4282	94	382	994	1486	1021	279	24	2
31—28	477	11	42	107	167	119	28	3	—
poniżej 28 tygodni under 28 weeks	279	6	24	69	91	61	27	1	—
w tym poniżej 22 tygodni of which under 22 weeks	7	—	—	1	3	2	1	—	—
Dziewczęta Females	68700	1157	5872	19066	25503	13598	3272	223	9
42 tygodnie i więcej 42 weeks and more	79	2	12	21	27	16	—	1	—
41—37	61676	1014	5335	17427	22938	11959	2811	185	7
36—32	3799	99	315	859	1303	921	277	23	2
31—28	398	8	46	98	134	82	27	3	—
poniżej 28 tygodni under 28 weeks	248	7	22	65	75	52	23	4	—
w tym poniżej 22 tygodni of which under 22 weeks	5	—	—	2	2	—	—	1	—
Wieś Rural areas	**98293**	**1342**	**9275**	**31681**	**35066**	**16662**	**4029**	**230**	**8**
42 tygodnie i więcej 42 weeks and more	103	2	11	40	33	14	3	—	—
41—37	88574	1202	8465	28881	31610	14718	3496	198	4
36—32	5736	94	498	1592	1961	1231	339	21	—
31—28	660	10	56	188	222	140	39	1	4
poniżej 28 tygodni under 28 weeks	354	13	32	81	130	68	28	2	—
w tym poniżej 22 tygodni of which under 22 weeks	9	—	1	—	3	4	—	1	—
Chłopcy Males	50664	699	4831	16303	18113	8518	2074	122	4
42 tygodnie i więcej 42 weeks and more	53	2	3	22	13	10	3	—	—
41—37	45466	627	4396	14800	16294	7460	1779	108	2
36—32	3126	47	276	855	1063	680	193	12	—
31—28	349	4	27	96	121	77	22	—	2
poniżej 28 tygodni under 28 weeks	196	7	20	53	73	29	14	—	—
w tym poniżej 22 tygodni of which under 22 weeks	4	—	1	—	2	1	—	—	—
Dziewczęta Females	47629	643	4444	15378	16953	8144	1955	108	4
42 tygodnie i więcej 42 weeks and more	50	—	8	18	20	4	—	—	—
41—37	43108	575	4069	14081	15316	7258	1717	90	2
36—32	2610	47	222	737	898	551	146	9	—
31—28	311	6	29	92	101	63	17	1	2
poniżej 28 tygodni under 28 weeks	158	6	12	28	57	39	14	2	—
w tym poniżej 22 tygodni of which under 22 weeks	5	—	—	—	1	3	—	1	—

a W dalszym podziale nie uwzględniono nieustalonego okresu trwania ciąży.

a Data on period of gestation exclude cases in which period of gestation is unknown.

TABL. 84 (108). **URODZENIA W 2025 R. WEDŁUG WIEKU MATKI ORAZ OKRESU TRWANIA CIĄŻY[a] (cd.)**
BIRTHS BY AGE OF MOTHER AND PERIOD OF GESTATION[a] IN 2025 (cont.)

OKRES TRWANIA CIĄŻY PERIOD OF GESTATION	Ogółem Total	Wiek matki Age of mother							
		19 lat i mniej under 20	20—24	25—29	30—34	35—39	40—44	45—49	50 lat i więcej 50 and more
		URODZENIA ŻYWE LIVE BIRTHS							
RAZEM TOTAL	**238264**	**3738**	**21336**	**70714**	**86742**	**44313**	**10727**	**665**	**29**
42 tygodnie i więcej 42 weeks and more	276	9	38	91	90	39	8	1	—
41—37	214454	3311	19408	64584	78165	39088	9316	563	19
36—32	13614	282	1170	3396	4691	3131	872	68	4
31—28	1423	27	132	365	487	316	86	6	4
poniżej 28 tygodni under 28 weeks	657	22	56	172	218	134	51	4	—
w tym poniżej 22 tygodni of which under 22 weeks	4	—	—	—	2	2	—	—	—
Chłopcy Males	122269	1948	11055	36354	44392	22634	5532	338	16
42 tygodnie i więcej 42 weeks and more	147	7	18	52	43	19	8	—	—
41—37	109736	1725	10009	33097	39932	19883	4791	289	10
36—32	7313	139	649	1825	2523	1678	461	36	2
31—28	765	15	64	191	269	177	44	3	2
poniżej 28 tygodni under 28 weeks	358	11	29	101	120	69	28	—	—
w tym poniżej 22 tygodni of which under 22 weeks	3	—	—	—	2	1	—	—	—
Dziewczęta Females	115995	1790	10281	34360	42350	21679	5195	327	13
42 tygodnie i więcej 42 weeks and more	129	2	20	39	47	20	—	1	—
41—37	104718	1586	9399	31487	38233	19205	4525	274	9
36—32	6301	143	521	1571	2168	1453	411	32	2
31—28	658	12	68	174	218	139	42	3	2
poniżej 28 tygodni under 28 weeks	299	11	27	71	98	65	23	4	—
w tym poniżej 22 tygodni of which under 22 weeks	1	—	—	—	—	1	—	—	—
Miasta Urban areas	**140257**	**2401**	**12091**	**39112**	**51767**	**27706**	**6723**	**436**	**21**
42 tygodnie i więcej 42 weeks and more	173	7	27	51	57	25	5	1	—
41—37	125934	2110	10950	35717	46570	24381	5826	365	15
36—32	7966	190	678	1835	2755	1918	539	47	4
31—28	809	17	83	195	278	182	49	5	—
poniżej 28 tygodni under 28 weeks	399	11	34	107	125	86	33	3	—
w tym poniżej 22 tygodni of which under 22 weeks	2	—	—	—	1	1	—	—	—

a W dalszym podziale nie uwzględniono nieustalonego okresu trwania ciąży.
a Data on period of gestation exclude cases in which period of gestation is unknown.

TABL. 84 (108). **URODZENIA W 2025 R. WEDŁUG WIEKU MATKI ORAZ OKRESU TRWANIA CIĄŻY[a] (cd.)**

BIRTHS BY AGE OF MOTHER AND PERIOD OF GESTATION[a] IN 2025 (cont.)

OKRES TRWANIA CIĄŻY PERIOD OF GESTATION	Ogółem Total	Wiek matki Age of mother							
		19 lat i mniej under 20	20—24	25—29	30—34	35—39	40—44	45—49	50 lat i więcej 50 and more
	URODZENIA ŻYWE (dok.) LIVE BIRTHS (cont.)								
Miasta (dok.) Urban areas (cont.)									
Chłopcy Males	71753	1251	6240	20085	26331	14147	3471	216	12
42 tygodnie i więcej 42 weeks and more	94	5	15	30	30	9	5	—	—
41—37	64303	1098	5617	18302	23650	12431	3016	181	8
36—32	4232	93	376	982	1473	1011	271	24	2
31—28	439	11	39	103	156	104	23	3	—
poniżej 28 tygodni under 28 weeks	208	5	16	57	65	46	19	—	—
w tym poniżej 22 tygodni of which under 22 weeks	2	—	—	—	1	1	—	—	—
Dziewczęta Females	68504	1150	5851	19027	25436	13559	3252	220	9
42 tygodnie i więcej 42 weeks and more	79	2	12	21	27	16	—	1	—
41—37	61631	1012	5333	17415	22920	11950	2810	184	7
36—32	3734	97	302	853	1282	907	268	23	2
31—28	370	6	44	92	122	78	26	2	—
poniżej 28 tygodni under 28 weeks	191	6	18	50	60	40	14	3	—
w tym poniżej 22 tygodni of which under 22 weeks	—	—	—	—	—	—	—	—	—
Wieś Rural areas	**98007**	**1337**	**9245**	**31602**	**34975**	**16607**	**4004**	**229**	**8**
42 tygodnie i więcej 42 weeks and more	103	2	11	40	33	14	3	—	—
41—37	88520	1201	8458	28867	31595	14707	3490	198	4
36—32	5648	92	492	1561	1936	1213	333	21	—
31—28	614	10	49	170	209	134	37	1	4
poniżej 28 tygodni under 28 weeks	258	11	22	65	93	48	18	1	—
w tym poniżej 22 tygodni of which under 22 weeks	2	—	—	—	1	1	—	—	—
Chłopcy Males	50516	697	4815	16269	18061	8487	2061	122	4
42 tygodnie i więcej 42 weeks and more	53	2	3	22	13	10	3	—	—
41—37	45433	627	4392	14795	16282	7452	1775	108	2
36—32	3081	46	273	843	1050	667	190	12	—
31—28	326	4	25	88	113	73	21	—	2
poniżej 28 tygodni under 28 weeks	150	6	13	44	55	23	9	—	—
w tym poniżej 22 tygodni of which under 22 weeks	1	—	—	—	1	—	—	—	—
Dziewczęta Females	47491	640	4430	15333	16914	8120	1943	107	4
42 tygodnie i więcej 42 weeks and more	50	—	8	18	20	4	—	—	—
41—37	43087	574	4066	14072	15313	7255	1715	90	2
36—32	2567	46	219	718	886	546	143	9	—
31—28	288	6	24	82	96	61	16	1	2
poniżej 28 tygodni under 28 weeks	108	5	9	21	38	25	9	1	—
w tym poniżej 22 tygodni of which under 22 weeks	1	—	—	—	—	1	—	—	—

a W dalszym podziale nie uwzględniono nieustalonego okresu trwania ciąży.

a Data on period of gestation exclude cases in which period of gestation is unknown.

TABL. 84 (108). **URODZENIA W 2025 R. WEDŁUG WIEKU MATKI ORAZ OKRESU TRWANIA CIĄŻY[a] (cd.)**
BIRTHS BY AGE OF MOTHER AND PERIOD OF GESTATION[a] IN 2025 (cont.)

OKRES TRWANIA CIĄŻY PERIOD OF GESTATION	Ogółem Total	Wiek matki Age of mother							
		19 lat i mniej under 20	20—24	25—29	30—34	35—39	40—44	45—49	50 lat i więcej 50 and more
URODZENIA MARTWE STILLBIRTHS									
RAZEM TOTAL	**692**	**16**	**74**	**159**	**228**	**143**	**67**	**5**	**—**
42 tygodnie i więcej 42 weeks and more	1	—	1	—	—	—	—	—	—
41—37	146	5	14	39	53	27	7	1	—
36—32	203	5	25	49	59	42	23	—	—
31—28	112	2	12	28	36	25	8	1	—
poniżej 28 tygodni under 28 weeks	224	4	22	43	78	47	27	3	—
w tym poniżej 22 tygodni of which under 22 weeks	17	—	1	3	6	4	1	2	—
Chłopcy Males	358	6	39	75	122	80	35	1	—
42 tygodnie i więcej 42 weeks and more	1	—	1	—	—	—	—	—	—
41—37	80	2	9	18	32	15	4	—	—
36—32	95	2	9	24	26	23	11	—	—
31—28	61	—	5	12	19	19	6	—	—
poniżej 28 tygodni under 28 weeks	117	2	15	21	44	21	13	1	—
w tym poniżej 22 tygodni of which under 22 weeks	8	—	1	1	3	2	1	—	—
Dziewczęta Females	334	10	35	84	106	63	32	4	—
42 tygodnie i więcej 42 weeks and more	—	—	—	—	—	—	—	—	—
41—37	66	3	5	21	21	12	3	1	—
36—32	108	3	16	25	33	19	12	—	—
31—28	51	2	7	16	17	6	2	1	—
poniżej 28 tygodni under 28 weeks	107	2	7	22	34	26	14	2	—
w tym poniżej 22 tygodni of which under 22 weeks	9	—	—	2	3	2	—	2	—
Miasta Urban areas	**406**	**11**	**44**	**80**	**137**	**88**	**42**	**4**	**—**
42 tygodnie i więcej 42 weeks and more	1	—	1	—	—	—	—	—	—
41—37	92	4	7	25	38	16	1	1	—
36—32	115	3	19	18	34	24	17	—	—
31—28	66	2	5	10	23	19	6	1	—
poniżej 28 tygodni under 28 weeks	128	2	12	27	41	27	17	2	—
w tym poniżej 22 tygodni of which under 22 weeks	10	—	—	3	4	1	1	1	—

a W dalszym podziale nie uwzględniono nieustalonego okresu trwania ciąży.
a Data on period of gestation exclude cases in which period of gestation is unknown.

TABL. 84 (108). **URODZENIA W 2025 R. WEDŁUG WIEKU MATKI ORAZ OKRESU TRWANIA CIĄŻY[a] (dok.)**
BIRTHS BY AGE OF MOTHER AND PERIOD OF GESTATION[a] IN 2025 (cont.)

OKRES TRWANIA CIĄŻY PERIOD OF GESTATION	Ogółem Total	Wiek matki Age of mother							
		19 lat i mniej under 20	20—24	25—29	30—34	35—39	40—44	45—49	50 lat i więcej 50 and more
URODZENIA MARTWE (dok.) STILLBIRTHS (cont.)									
Miasta (dok.) Urban areas (cont.)									
Chłopcy Males	210	4	23	41	70	49	22	1	—
42 tygodnie i więcej 42 weeks and more	1	—	1	—	—	—	—	—	—
41—37	47	2	5	13	20	7	—	—	—
36—32	50	1	6	12	13	10	8	—	—
31—28	38	—	3	4	11	15	5	—	—
poniżej 28 tygodni under 28 weeks	71	1	8	12	26	15	8	1	—
w tym poniżej 22 tygodni of which under 22 weeks	5	—	—	1	2	1	1	—	—
Dziewczęta Females	196	7	21	39	67	39	20	3	—
42 tygodnie i więcej 42 weeks and more	—	—	—	—	—	—	—	—	—
41—37	45	2	2	12	18	9	1	1	—
36—32	65	2	13	6	21	14	9	—	—
31—28	28	2	2	6	12	4	1	1	—
poniżej 28 tygodni under 28 weeks	57	1	4	15	15	12	9	1	—
w tym poniżej 22 tygodni of which under 22 weeks	5	—	—	2	2	—	—	1	—
Wieś Rural areas	**286**	**5**	**30**	**79**	**91**	**55**	**25**	**1**	**—**
42 tygodnie i więcej 42 weeks and more	—	—	—	—	—	—	—	—	—
41—37	54	1	7	14	15	11	6	—	—
36—32	88	2	6	31	25	18	6	—	—
31—28	46	—	7	18	13	6	2	—	—
poniżej 28 tygodni under 28 weeks	96	2	10	16	37	20	10	1	—
w tym poniżej 22 tygodni of which under 22 weeks	7	—	1	—	2	3	—	1	—
Chłopcy Males	148	2	16	34	52	31	13	—	—
42 tygodnie i więcej 42 weeks and more	—	—	—	—	—	—	—	—	—
41—37	33	—	4	5	12	8	4	—	—
36—32	45	1	3	12	13	13	3	—	—
31—28	23	—	2	8	8	4	1	—	—
poniżej 28 tygodni under 28 weeks	46	1	7	9	18	6	5	—	—
w tym poniżej 22 tygodni of which under 22 weeks	3	—	1	—	1	1	—	—	—
Dziewczęta Females	138	3	14	45	39	24	12	1	—
42 tygodnie i więcej 42 weeks and more	—	—	—	—	—	—	—	—	—
41—37	21	1	3	9	3	3	2	—	—
36—32	43	1	3	19	12	5	3	—	—
31—28	23	—	5	10	5	2	1	—	—
poniżej 28 tygodni under 28 weeks	50	1	3	7	19	14	5	1	—
w tym poniżej 22 tygodni of which under 22 weeks	4	—	—	—	1	2	—	1	—

a W dalszym podziale nie uwzględniono nieustalonego okresu trwania ciąży.
a Data on period of gestation exclude cases in which period of gestation is unknown.

TABL. 85 (109). **URODZENIA W 2025 R. WEDŁUG OKRESU TRWANIA CIĄŻY, PŁCI ORAZ WAGI[a] NOWORODKA PRZY URODZENIU**
BIRTHS BY PERIOD OF GESTATION, SEX AND WEIGHT[a] OF NEW BORN INFANT IN 2025

WYSZCZEGÓLNIENIE SPECIFICATION	Ogółem Total	Okres trwania ciąży Period of gestation						
		42 tygodnie i więcej 42 weeks and more	41—37	36—32	31—28	poniżej 28 tygodni under 28 weeks		nieustalony unknown
						razem total	w tym poniżej 22 tygodni of which under 22 weeks	
	OGÓŁEM TOTAL							
OGÓŁEM TOTAL	**238956**	**277**	**214600**	**13817**	**1535**	**881**	**21**	**7846**
2500 g i więcej 2500 g and more	217885	277	210227	7373	6	—	—	2
% w stosunku do ogółem in % of total	91,2	100,0	98,0	53,4	0,4	—	—	0,0
5000 g i więcej 5000 g and more	168	1	166	1	—	—	—	—
4500—4999	2224	12	2205	7	—	—	—	—
4000—4499	19882	50	19769	63	—	—	—	—
3500—3999	73238	118	72770	350	—	—	—	—
3000—3499	88792	82	86712	1998	—	—	—	—
2500—2999	33581	14	28605	4954	6	—	—	2
Poniżej 2500 g Under 2500 g	13088	—	4273	6422	1513	854	21	26
% w stosunku do ogółem in % of total	5,5	—	2,0	46,5	98,6	96,9	100,0	0,3
2000—2499 g	8534	—	4000	4456	76	2	—	—
1500—1999	2512	—	257	1669	568	8	—	10
1000—1499	1150	—	13	271	708	147	—	11
600— 999	675	—	3	26	153	490	8	3
poniżej 600 g below 600 g	217	—	—	—	8	207	13	2
W tym chłopcy Of which males	**122627**	**148**	**109816**	**7408**	**826**	**475**	**11**	**3954**
2500 g i więcej 2500 g and more	112523	148	108115	4257	2	—	—	1
% w stosunku do ogółem in % of total	91,8	100,0	98,5	57,5	0,2	—	—	0,0
5000 g i więcej 5000 g and more	126	1	124	1	—	—	—	—
4500—4999	1566	9	1555	2	—	—	—	—
4000—4499	12981	29	12907	45	—	—	—	—
3500—3999	41400	61	41112	227	—	—	—	—
3000—3499	42250	44	40939	1267	—	—	—	—
2500—2999	14200	4	11478	2715	2	—	—	1
Poniżej 2500 g Under 2500 g	6086	—	1655	3139	819	459	11	14
% w stosunku do ogółem in % of total	5,0	—	1,5	42,4	99,2	96,6	100,0	0,4
2000—2499 g	3832	—	1544	2235	52	1	—	—
1500—1999	1232	—	104	769	351	2	—	6
1000—1499	570	—	5	125	342	91	—	7
600— 999	353	—	2	10	71	270	5	—
poniżej 600 g below 600 g	99	—	—	—	3	95	6	1

a W dalszym podziale nie uwzględniono urodzeń o nieustalonej wadze noworodka przy urodzeniu.
a Data by weight exclude cases in which weight of infant at birth is unknown.

TABL. 85 (109). **URODZENIA W 2025 R. WEDŁUG OKRESU TRWANIA CIĄŻY, PŁCI ORAZ WAGI[a] NOWORODKA PRZY URODZENIU (cd.)**
BIRTHS BY PERIOD OF GESTATION, SEX AND WEIGHT[a] OF NEW BORN INFANT IN 2025 (cont.)

WYSZCZEGÓLNIENIE SPECIFICATION	Ogółem Total	Okres trwania ciąży Period of gestation						
		42 tygodnie i więcej 42 weeks and more	41—37	36—32	31—28	poniżej 28 tygodni under 28 weeks		nieustalony unknown
						razem total	w tym poniżej 22 tygodni of which under 22 weeks	
	O G Ó Ł E M (cd.) T O T A L (cont.)							
MIASTA URBAN AREAS	**140663**	**174**	**126026**	**8081**	**875**	**527**	**12**	**4980**
2500 g i więcej 2500 g and more	127713	174	123286	4246	6	—	—	1
% w stosunku do ogółem in % of total	90,8	100,0	97,8	52,5	0,7	—	—	0,0
5000 g i więcej 5000 g and more	99	1	98	—	—	—	—	—
4500—4999	1218	9	1207	2	—	—	—	—
4000—4499	11351	32	11288	31	—	—	—	—
3500—3999	42604	66	42333	205	—	—	—	—
3000—3499	52424	54	51255	1115	—	—	—	—
2500—2999	20017	12	17105	2893	6	—	—	1
Poniżej 2500 g Under 2500 g	7891	—	2676	3823	860	514	12	18
% w stosunku do ogółem in % of total	5,6	—	2,1	47,3	98,3	97,5	100,0	0,4
2000—2499 g	5191	—	2499	2656	34	2	—	—
1500—1999	1522	—	167	1017	327	5	—	6
1000—1499	648	—	8	140	406	85	—	9
600— 999	399	—	2	10	86	299	5	2
poniżej 600 g below 600 g	131	—	—	—	7	123	7	1
W tym chłopcy Of which males	**71963**	**95**	**64350**	**4282**	**477**	**279**	**7**	**2480**
2500 g i więcej 2500 g and more	65869	95	63319	2452	2	—	—	1
% w stosunku do ogółem in % of total	91,5	100,0	98,4	57,3	0,4	—	—	0,0
5000 g i więcej 5000 g and more	74	1	73	—	—	—	—	—
4500—4999	837	6	831	—	—	—	—	—
4000—4499	7343	19	7302	22	—	—	—	—
3500—3999	24145	36	23978	131	—	—	—	—
3000—3499	24990	29	24258	703	—	—	—	—
2500—2999	8480	4	6877	1596	2	—	—	1
Poniżej 2500 g Under 2500 g	3579	—	1001	1824	473	271	7	10
% w stosunku do ogółem in % of total	5,0	—	1,6	42,6	99,2	97,1	100,0	0,4
2000—2499 g	2242	—	929	1291	21	1	—	—
1500—1999	748	—	66	470	207	1	—	4
1000—1499	325	—	4	60	201	54	—	6
600— 999	210	—	2	3	41	164	4	—
poniżej 600 g below 600 g	54	—	—	—	3	51	3	—

a W dalszym podziale nie uwzględniono urodzeń o nieustalonej wadze noworodka przy urodzeniu.
a Data by weight exclude cases in which weight of infant at birth is unknown.

TABL. 85 (109). **URODZENIA W 2025 R. WEDŁUG OKRESU TRWANIA CIĄŻY, PŁCI ORAZ WAGI[a] NOWORODKA PRZY URODZENIU (cd.)**
BIRTHS BY PERIOD OF GESTATION, SEX AND WEIGHT[a] OF NEW BORN INFANT IN 2025 (cont.)

WYSZCZEGÓLNIENIE SPECIFICATION	Ogółem Total	Okres trwania ciąży Period of gestation						
		42 tygodnie i więcej 42 weeks and more	41—37	36—32	31—28	poniżej 28 tygodni under 28 weeks		nieustalony unknown
						razem total	w tym poniżej 22 tygodni of which under 22 weeks	
	O G Ó Ł E M (dok.) T O T A L (cont.)							
WIEŚ RURAL AREAS	**98293**	**103**	**88574**	**5736**	**660**	**354**	**9**	**2866**
2500 g i więcej 2500 g and more	90172	103	86941	3127	—	—	—	1
% w stosunku do ogółem in % of total	91,7	100,0	98,2	54,5	—	—	—	0,0
5000 g i więcej 5000 g and more	69	—	68	1	—	—	—	—
4500—4999	1006	3	998	5	—	—	—	—
4000—4499	8531	18	8481	32	—	—	—	—
3500—3999	30634	52	30437	145	—	—	—	—
3000—3499	36368	28	35457	883	—	—	—	—
2500—2999	13564	2	11500	2061	—	—	—	1
Poniżej 2500 g Under 2500 g	5197	—	1597	2599	653	340	9	8
% w stosunku do ogółem in % of total	5,3	—	1,8	45,3	98,9	96,0	100,0	0,3
2000—2499 g	3343	—	1501	1800	42	—	—	—
1500—1999	990	—	90	652	241	3	—	4
1000—1499	502	—	5	131	302	62	—	2
600— 999	276	—	1	16	67	191	3	1
poniżej 600 g below 600 g	86	—	—	—	1	84	6	1
W tym chłopcy Of which males	**50664**	**53**	**45466**	**3126**	**349**	**196**	**4**	**1474**
2500 g i więcej 2500 g and more	46654	53	44796	1805	—	—	—	—
% w stosunku do ogółem in % of total	92,1	100,0	98,5	57,7	—	—	—	—
5000 g i więcej 5000 g and more	52	—	51	1	—	—	—	—
4500—4999	729	3	724	2	—	—	—	—
4000—4499	5638	10	5605	23	—	—	—	—
3500—3999	17255	25	17134	96	—	—	—	—
3000—3499	17260	15	16681	564	—	—	—	—
2500—2999	5720	—	4601	1119	—	—	—	—
Poniżej 2500 g Under 2500 g	2507	—	654	1315	346	188	4	4
% w stosunku do ogółem in % of total	4,9	—	1,4	42,1	99,1	95,9	100,0	0,3
2000—2499 g	1590	—	615	944	31	—	—	—
1500—1999	484	—	38	299	144	1	—	2
1000—1499	245	—	1	65	141	37	—	1
600— 999	143	—	—	7	30	106	1	—
poniżej 600 g below 600 g	45	—	—	—	—	44	3	1

a W dalszym podziale nie uwzględniono urodzeń o nieustalonej wadze noworodka przy urodzeniu.
a Data by weight exclude cases in which weight of infant at birth is unknown.

TABL. 85 (109). **URODZENIA W 2025 R. WEDŁUG OKRESU TRWANIA CIĄŻY, PŁCI ORAZ WAGI[a] NOWORODKA PRZY URODZENIU (cd.)**
BIRTHS BY PERIOD OF GESTATION, SEX AND WEIGHT[a] OF NEW BORN INFANT IN 2025 (cont.)

WYSZCZEGÓLNIENIE SPECIFICATION	Ogółem Total	Okres trwania ciąży Period of gestation						
		42 tygodnie i więcej 42 weeks and more	41—37	36—32	31—28	poniżej 28 tygodni under 28 weeks		nieustalony unknown
						razem total	w tym poniżej 22 tygodni of which under 22 weeks	
		URODZENIA ŻYWE LIVE BIRTHS						
RAZEM TOTAL	**238264**	**276**	**214454**	**13614**	**1423**	**657**	**4**	**7840**
2500 g i więcej 2500 g and more	217724	276	210115	7326	5	—	—	2
% w stosunku do ogółem in % of total	91,4	100,0	98,0	53,8	0,4	—	—	0,0
5000 g i więcej 5000 g and more	168	1	166	1	—	—	—	—
4500—4999	2219	11	2202	6	—	—	—	—
4000—4499	19876	50	19764	62	—	—	—	—
3500—3999	73224	118	72756	350	—	—	—	—
3000—3499	88737	82	86668	1987	—	—	—	—
2500—2999	33500	14	28559	4920	5	—	—	2
Poniżej 2500 g Under 2500 g	12597	—	4244	6271	1409	653	4	20
% w stosunku do ogółem in % of total	5,3	—	2,0	46,1	99,0	99,4	100,0	0,3
2000—2499 g	8446	—	3980	4395	69	2	—	—
1500—1999	2414	—	250	1610	542	5	—	7
1000—1499	1056	—	12	251	661	122	—	10
600— 999	546	—	2	15	134	392	3	3
poniżej 600 g below 600 g	135	—	—	—	3	132	1	—
W tym chłopcy Of which males	**122269**	**147**	**109736**	**7313**	**765**	**358**	**3**	**3950**
2500 g i więcej 2500 g and more	112432	147	108051	4232	1	—	—	1
% w stosunku do ogółem in % of total	92,0	100,0	98,5	57,9	0,1	—	—	0,0
5000 g i więcej 5000 g and more	126	1	124	1	—	—	—	—
4500—4999	1563	8	1553	2	—	—	—	—
4000—4499	12978	29	12905	44	—	—	—	—
3500—3999	41391	61	41103	227	—	—	—	—
3000—3499	42213	44	40911	1258	—	—	—	—
2500—2999	14161	4	11455	2700	1	—	—	1
Poniżej 2500 g Under 2500 g	5837	—	1641	3072	760	354	3	10
% w stosunku do ogółem in % of total	4,8	—	1,5	42,0	99,3	98,9	100,0	0,3
2000—2499 g	3791	—	1536	2205	49	1	—	—
1500—1999	1179	—	100	743	331	1	—	4
1000—1499	521	—	4	116	317	78	—	6
600— 999	288	—	1	8	62	217	2	—
poniżej 600 g below 600 g	58	—	—	—	1	57	1	—

a W dalszym podziale nie uwzględniono urodzeń o nieustalonej wadze noworodka przy urodzeniu.
a Data by weight exclude cases in which weight of infant at birth is unknown.

TABL. 85 (109). **URODZENIA W 2025 R. WEDŁUG OKRESU TRWANIA CIĄŻY, PŁCI ORAZ WAGI[a] NOWORODKA PRZY URODZENIU (cd.)**
BIRTHS BY PERIOD OF GESTATION, SEX AND WEIGHT[a] OF NEW BORN INFANT IN 2025 (cont.)

WYSZCZEGÓLNIENIE SPECIFICATION	Ogółem Total	Okres trwania ciąży Period of gestation						
		42 tygodnie i więcej 42 weeks and more	41—37	36—32	31—28	poniżej 28 tygodni under 28 weeks		nieustalony unknown
						razem total	w tym poniżej 22 tygodni of which under 22 weeks	
		URODZENIA ŻYWE (cd.) LIVE BIRTHS (cont.)						
MIASTA URBAN AREAS	**140257**	**173**	**125934**	**7966**	**809**	**399**	**2**	**4976**
2500 g i więcej 2500 g and more	127614	173	123217	4218	5	—	—	1
% w stosunku do ogółem in % of total	91,0	100,0	97,8	53,0	0,6	—	—	0,0
5000 g i więcej 5000 g and more	99	1	98	—	—	—	—	—
4500—4999	1216	8	1207	1	—	—	—	—
4000—4499	11346	32	11283	31	—	—	—	—
3500—3999	42597	66	42326	205	—	—	—	—
3000—3499	52389	54	51226	1109	—	—	—	—
2500—2999	19967	12	17077	2872	5	—	—	1
Poniżej 2500 g Under 2500 g	7606	—	2657	3739	797	399	2	14
% w stosunku do ogółem in % of total	5,4	—	2,1	46,9	98,5	100,0	100,0	0,3
2000—2499 g	5144	—	2486	2623	33	2	—	—
1500—1999	1467	—	163	982	313	5	—	4
1000—1499	589	—	7	130	375	69	—	8
600— 999	320	—	1	4	74	239	1	2
poniżej 600 g below 600 g	86	—	—	—	2	84	1	—
W tym chłopcy Of which males	**71753**	**94**	**64303**	**4232**	**439**	**208**	**2**	**2477**
2500 g i więcej 2500 g and more	65816	94	63280	2440	1	—	—	1
% w stosunku do ogółem in % of total	91,7	100,0	98,4	57,7	0,2	—	—	0,0
5000 g i więcej 5000 g and more	74	1	73	—	—	—	—	—
4500—4999	836	5	831	—	—	—	—	—
4000—4499	7341	19	7300	22	—	—	—	—
3500—3999	24141	36	23974	131	—	—	—	—
3000—3499	24966	29	24239	698	—	—	—	—
2500—2999	8458	4	6863	1589	1	—	—	1
Poniżej 2500 g Under 2500 g	3433	—	994	1788	436	208	2	7
% w stosunku do ogółem in % of total	4,8	—	1,5	42,2	99,3	100,0	100,0	0,3
2000—2499 g	2221	—	926	1273	21	1	—	—
1500—1999	719	—	64	457	195	1	—	2
1000—1499	298	—	3	56	186	48	—	5
600— 999	163	—	1	2	33	127	1	—
poniżej 600 g below 600 g	32	—	—	—	1	31	1	—

a W dalszym podziale nie uwzględniono urodzeń o nieustalonej wadze noworodka przy urodzeniu.
a Data by weight exclude cases in which weight of infant at birth is unknown.

TABL. 85 (109). **URODZENIA W 2025 R. WEDŁUG OKRESU TRWANIA CIĄŻY, PŁCI ORAZ WAGI[a] NOWORODKA PRZY URODZENIU (cd.)**
BIRTHS BY PERIOD OF GESTATION, SEX AND WEIGHT[a] OF NEW BORN INFANT IN 2025 (cont.)

WYSZCZEGÓLNIENIE SPECIFICATION	Ogółem Total	Okres trwania ciąży Period of gestation						
		42 tygodnie i więcej 42 weeks and more	41—37	36—32	31—28	poniżej 28 tygodni under 28 weeks		nieustalony unknown
						razem total	w tym poniżej 22 tygodni of which under 22 weeks	
	URODZENIA ŻYWE (dok.) LIVE BIRTHS (cont.)							
WIEŚ RURAL AREAS	**98007**	**103**	**88520**	**5648**	**614**	**258**	**2**	**2864**
2500 g i więcej 2500 g and more	90110	103	86898	3108	—	—	—	1
% w stosunku do ogółem in % of total	91,9	100,0	98,2	55,0	—	—	—	0,0
5000 g i więcej 5000 g and more	69	—	68	1	—	—	—	—
4500—4999	1003	3	995	5	—	—	—	—
4000—4499	8530	18	8481	31	—	—	—	—
3500—3999	30627	52	30430	145	—	—	—	—
3000—3499	36348	28	35442	878	—	—	—	—
2500—2999	13533	2	11482	2048	—	—	—	1
Poniżej 2500 g Under 2500 g	4991	—	1587	2532	612	254	2	6
% w stosunku do ogółem in % of total	5,1	—	1,8	44,8	99,7	98,4	100,0	0,2
2000—2499 g	3302	—	1494	1772	36	—	—	—
1500—1999	947	—	87	628	229	—	—	3
1000—1499	467	—	5	121	286	53	—	2
600— 999	226	—	1	11	60	153	2	1
poniżej 600 g below 600 g	49	—	—	—	1	48	—	—
W tym chłopcy Of which males	**50516**	**53**	**45433**	**3081**	**326**	**150**	**1**	**1473**
2500 g i więcej 2500 g and more	46616	53	44771	1792	—	—	—	—
% w stosunku do ogółem in % of total	92,3	100,0	98,5	58,2	—	—	—	—
5000 g i więcej 5000 g and more	52	—	51	1	—	—	—	—
4500—4999	727	3	722	2	—	—	—	—
4000—4499	5637	10	5605	22	—	—	—	—
3500—3999	17250	25	17129	96	—	—	—	—
3000—3499	17247	15	16672	560	—	—	—	—
2500—2999	5703	—	4592	1111	—	—	—	—
Poniżej 2500 g Under 2500 g	2404	—	647	1284	324	146	1	3
% w stosunku do ogółem in % of total	4,8	—	1,4	41,7	99,4	97,3	100,0	0,2
2000—2499 g	1570	—	610	932	28	—	—	—
1500—1999	460	—	36	286	136	—	—	2
1000—1499	223	—	1	60	131	30	—	1
600— 999	125	—	—	6	29	90	1	—
poniżej 600 g below 600 g	26	—	—	—	—	26	—	—

a W dalszym podziale nie uwzględniono urodzeń o nieustalonej wadze noworodka przy urodzeniu.
a Data by weight exclude cases in which weight of infant at birth is unknown.

TABL. 85 (109). **URODZENIA W 2025 R. WEDŁUG OKRESU TRWANIA CIĄŻY, PŁCI ORAZ WAGI[a] NOWORODKA PRZY URODZENIU (cd.)**
BIRTHS BY PERIOD OF GESTATION, SEX AND WEIGHT[a] OF NEW BORN INFANT IN 2025 (cont.)

WYSZCZEGÓLNIENIE SPECIFICATION	Ogółem Total	Okres trwania ciąży Period of gestation						
		42 tygodnie i więcej 42 weeks and more	41—37	36—32	31—28	poniżej 28 tygodni under 28 weeks		nieustalony unknown
						razem total	w tym poniżej 22 tygodni of which under 22 weeks	
		URODZENIA MARTWE STILLBIRTHS						
RAZEM TOTAL	**692**	**1**	**146**	**203**	**112**	**224**	**17**	**6**
2500 g i więcej 2500 g and more	161	1	112	47	1	—	—	—
% w stosunku do ogółem in % of total	23,3	100,0	76,7	23,2	0,9	—	—	—
5000 g i więcej 5000 g and more	—	—	—	—	—	—	—	—
4500—4999	5	1	3	1	—	—	—	—
4000—4499	6	—	5	1	—	—	—	—
3500—3999	14	—	14	—	—	—	—	—
3000—3499	55	—	44	11	—	—	—	—
2500—2999	81	—	46	34	1	—	—	—
Poniżej 2500 g Under 2500 g	491	—	29	151	104	201	17	6
% w stosunku do ogółem in % of total	71,0	—	19,9	74,4	92,9	89,7	100,0	100,0
2000—2499 g	88	—	20	61	7	—	—	—
1500—1999	98	—	7	59	26	3	—	3
1000—1499	94	—	1	20	47	25	—	1
600— 999	129	—	1	11	19	98	5	—
poniżej 600 g below 600 g	82	—	—	—	5	75	12	2
W tym chłopcy Of which males	**358**	**1**	**80**	**95**	**61**	**117**	**8**	**4**
2500 g i więcej 2500 g and more	91	1	64	25	1	—	—	—
% w stosunku do ogółem in % of total	25,4	100,0	80,0	26,3	1,6	—	—	—
5000 g i więcej 5000 g and more	—	—	—	—	—	—	—	—
4500—4999	3	1	2	—	—	—	—	—
4000—4499	3	—	2	1	—	—	—	—
3500—3999	9	—	9	—	—	—	—	—
3000—3499	37	—	28	9	—	—	—	—
2500—2999	39	—	23	15	1	—	—	—
Poniżej 2500 g Under 2500 g	249	—	14	67	59	105	8	4
% w stosunku do ogółem in % of total	69,6	—	17,5	70,5	96,7	89,7	100,0	100,0
2000—2499 g	41	—	8	30	3	—	—	—
1500—1999	53	—	4	26	20	1	—	2
1000—1499	49	—	1	9	25	13	—	1
600— 999	65	—	1	2	9	53	3	—
poniżej 600 g below 600 g	41	—	—	—	2	38	5	1

a W dalszym podziale nie uwzględniono urodzeń o nieustalonej wadze noworodka przy urodzeniu.
a Data by weight exclude cases in which weight of infant at birth is unknown.

TABL. 85 (109). **URODZENIA W 2025 R. WEDŁUG OKRESU TRWANIA CIĄŻY, PŁCI ORAZ WAGI[a] NOWORODKA PRZY URODZENIU (cd.)**
BIRTHS BY PERIOD OF GESTATION, SEX AND WEIGHT[a] OF NEW BORN INFANT IN 2025 (cont.)

WYSZCZEGÓLNIENIE SPECIFICATION	Ogółem Total	Okres trwania ciąży Period of gestation						
		42 tygodnie i więcej 42 weeks and more	41—37	36—32	31—28	poniżej 28 tygodni under 28 weeks		nieustalony unknown
						razem total	w tym poniżej 22 tygodni of which under 22 weeks	
URODZENIA MARTWE (cd.) STILLBIRTHS (cont.)								
MIASTA URBAN AREAS	**406**	**1**	**92**	**115**	**66**	**128**	**10**	**4**
2500 g i więcej 2500 g and more	99	1	69	28	1	—	—	—
% w stosunku do ogółem in % of total	24,4	100,0	75,0	24,3	1,5	—	—	—
5000 g i więcej 5000 g and more	—	—	—	—	—	—	—	—
4500—4999	2	1	—	1	—	—	—	—
4000—4499	5	—	5	—	—	—	—	—
3500—3999	7	—	7	—	—	—	—	—
3000—3499	35	—	29	6	—	—	—	—
2500—2999	50	—	28	21	1	—	—	—
Poniżej 2500 g Under 2500 g	285	—	19	84	63	115	10	4
% w stosunku do ogółem in % of total	70,2	—	20,7	73,0	95,5	89,8	100,0	100,0
2000—2499 g	47	—	13	33	1	—	—	—
1500—1999	55	—	4	35	14	—	—	2
1000—1499	59	—	1	10	31	16	—	1
600— 999	79	—	1	6	12	60	4	—
poniżej 600 g below 600 g	45	—	—	—	5	39	6	1
W tym chłopcy Of which males	**210**	**1**	**47**	**50**	**38**	**71**	**5**	**3**
2500 g i więcej 2500 g and more	53	1	39	12	1	—	—	—
% w stosunku do ogółem in % of total	25,2	100,0	83,0	24,0	2,6	—	—	—
5000 g i więcej 5000 g and more	—	—	—	—	—	—	—	—
4500—4999	1	1	—	—	—	—	—	—
4000—4499	2	—	2	—	—	—	—	—
3500—3999	4	—	4	—	—	—	—	—
3000—3499	24	—	19	5	—	—	—	—
2500—2999	22	—	14	7	1	—	—	—
Poniżej 2500 g Under 2500 g	146	—	7	36	37	63	5	3
% w stosunku do ogółem in % of total	69,5	—	14,9	72,0	97,4	88,7	100,0	100,0
2000—2499 g	21	—	3	18	—	—	—	—
1500—1999	29	—	2	13	12	—	—	2
1000—1499	27	—	1	4	15	6	—	1
600— 999	47	—	1	1	8	37	3	—
poniżej 600 g below 600 g	22	—	—	—	2	20	2	—

a W dalszym podziale nie uwzględniono urodzeń o nieustalonej wadze noworodka przy urodzeniu.
a Data by weight exclude cases in which weight of infant at birth is unknown.

TABL. 85 (109). **URODZENIA W 2025 R. WEDŁUG OKRESU TRWANIA CIĄŻY, PŁCI ORAZ WAGI[a] NOWORODKA PRZY URODZENIU (dok.)**
BIRTHS BY PERIOD OF GESTATION, SEX AND WEIGHT[a] OF NEW BORN INFANT IN 2025 (cont.)

WYSZCZEGÓLNIENIE SPECIFICATION	Ogółem Total	Okres trwania ciąży Period of gestation						
		42 tygodnie i więcej 42 weeks and more	41—37	36—32	31—28	poniżej 28 tygodni under 28 weeks		nieustalony unknown
						razem total	w tym poniżej 22 tygodni of which under 22 weeks	
		URODZENIA MARTWE (dok.) STILLBIRTHS (cont.)						
WIEŚ RURAL AREAS	**286**	**—**	**54**	**88**	**46**	**96**	**7**	**2**
2500 g i więcej 2500 g and more	62	—	43	19	—	—	—	—
% w stosunku do ogółem in % of total	21,7	—	79,6	21,6	—	—	—	—
5000 g i więcej 5000 g and more	—	—	—	—	—	—	—	—
4500—4999	3	—	3	—	—	—	—	—
4000—4499	1	—	—	1	—	—	—	—
3500—3999	7	—	7	—	—	—	—	—
3000—3499	20	—	15	5	—	—	—	—
2500—2999	31	—	18	13	—	—	—	—
Poniżej 2500 g Under 2500 g	206	—	10	67	41	86	7	2
% w stosunku do ogółem in % of total	72,0	—	18,5	76,1	89,1	89,6	100,0	100,0
2000—2499 g	41	—	7	28	6	—	—	—
1500—1999	43	—	3	24	12	3	—	1
1000—1499	35	—	—	10	16	9	—	—
600— 999	50	—	—	5	7	38	1	—
poniżej 600 g below 600 g	37	—	—	—	—	36	6	1
W tym chłopcy Of which males	**148**	**—**	**33**	**45**	**23**	**46**	**3**	**1**
2500 g i więcej 2500 g and more	38	—	25	13	—	—	—	—
% w stosunku do ogółem in % of total	25,7	—	75,8	28,9	—	—	—	—
5000 g i więcej 5000 g and more	—	—	—	—	—	—	—	—
4500—4999	2	—	2	—	—	—	—	—
4000—4499	1	—	—	1	—	—	—	—
3500—3999	5	—	5	—	—	—	—	—
3000—3499	13	—	9	4	—	—	—	—
2500—2999	17	—	9	8	—	—	—	—
Poniżej 2500 g Under 2500 g	103	—	7	31	22	42	3	1
% w stosunku do ogółem in % of total	69,6	—	21,2	68,9	95,7	91,3	100,0	100,0
2000—2499 g	20	—	5	12	3	—	—	—
1500—1999	24	—	2	13	8	1	—	—
1000—1499	22	—	—	5	10	7	—	—
600— 999	18	—	—	1	1	16	—	—
poniżej 600 g below 600 g	19	—	—	—	—	18	3	1

a W dalszym podziale nie uwzględniono urodzeń o nieustalonej wadze noworodka przy urodzeniu.
a Data by weight exclude cases in which weight of infant at birth is unknown.

TABL. 86 (110). **URODZENIA ŻYWE WEDŁUG MIESIĄCA**
LIVE BIRTHS BY MONTH

WYSZCZEGÓLNIENIE SPECIFICATION		Przeciętna miesięczna Average monthly	Miesiąc urodzenia Month of birth											
			01	02	03	04	05	06	07	08	09	10	11	12
W LICZBACH BEZWZGLĘDNYCH IN ABSOLUTE FIGURES														
O G Ó Ł E M ..... **T O T A L**	1980	57034	59629	56085	61731	61999	63352	59318	61594	58083	55121	53823	51233	53791
	1990	45028	48318	43985	48872	45391	47481	45508	48913	48126	45319	42245	41101	42461
	2000	31017	33946	30960	32838	31267	32905	32355	33530	32932	32626	30034	27495	27460
	2010	33968	35961	31644	36619	33445	35326	35004	37187	34861	35455	33656	31647	32495
	2020	29127	33026	27774	28395	29491	29856	30353	32885	30973	32357	28720	26490	24989
	2025	**19579**	**20858**	**17745**	**18998**	**19018**	**19794**	**19764**	**22504**	**21476**	**21837**	**19762**	**17853**	**18655**
Chłopcy Males		10048	10605	9133	9759	9860	10109	10133	11581	10972	11196	10045	9260	9616
Dziewczynki Females		9531	10253	8612	9239	9158	9685	9631	10923	10504	10641	9717	8593	9039
Miasta Urban areas ...		11525	12253	10456	11361	11142	11683	11619	13090	12723	12685	11659	10611	10975
Wieś Rural areas		8054	8605	7289	7637	7876	8111	8145	9414	8753	9152	8103	7242	7680
W LICZBACH WYRÓWNANYCH — PRZECIĘTNA MIESIĘCZNA=100 IN SMOOTHED FIGURES — AVERAGE MONTHLY=100														
O G Ó Ł E M ..... **T O T A L**	1980	100	101	102	105	109	107	104	105	99	97	91	90	91
	1990	100	104	105	105	101	102	101	105	103	101	91	91	91
	2000	100	106	103	102	101	103	104	105	103	105	94	89	86
	2010	100	102	100	104	98	101	103	106	99	104	96	93	93
	2020	100	110	99	94	101	99	104	109	103	111	95	91	83
	2025	**100**	**103**	**97**	**94**	**97**	**98**	**101**	**111**	**106**	**112**	**98**	**91**	**92**
Miasta Urban areas ...		100	103	97	95	97	98	101	110	107	110	98	92	92
Wieś Rural areas		100	103	97	92	98	97	101	113	105	114	97	90	92

TABL. 87 (111). **URODZENIA ŻYWE WEDŁUG MIESIĄCA I DNIA TYGODNIA W 2025 R.**
LIVE BIRTHS BY MONTH AND DAY OF THE WEEK IN 2025

WYSZCZEGÓLNIENIE SPECIFICATION	Przeciętna miesięczna[a] Average monthly[a]	Miesiąc urodzenia Month of birth											
		01	02	03	04	05	06	07	08	09	10	11	12
OGÓŁEM TOTAL													
Poniedziałek Monday	694	2561	2776	3386	2468	2850	3618	3022	3014	3786	2630	2560	3422
Wtorek Tuesday	766	3011	2897	2931	3682	3147	3117	4286	3383	4310	2947	2729	3412
Środa Wednesday	731	3620	2889	2837	3803	2912	3166	3992	3202	3311	3706	2760	2571
Czwartek Thursday ...	759	3977	2915	2868	3043	3532	2939	4065	3350	3344	3760	2995	2655
Piątek Friday	718	3960	2834	2778	2758	3341	2844	3074	3728	3131	3359	2684	2859
Sobota Saturday	464	1942	1826	2207	1707	2277	1857	2049	2488	1999	1747	2147	1886
Niedziela Sunday	435	1787	1608	1991	1557	1735	2223	2016	2311	1956	1613	1978	1850
MIASTA URBAN AREAS													
Poniedziałek Monday	408	1530	1622	2040	1466	1677	2109	1716	1799	2213	1547	1504	1976
Wtorek Tuesday	446	1738	1715	1759	2140	1803	1795	2494	2011	2468	1712	1590	1979
Środa Wednesday	429	2077	1678	1659	2220	1708	1856	2304	1916	1933	2198	1627	1544
Czwartek Thursday ...	439	2342	1637	1683	1760	2063	1723	2289	1909	1920	2215	1779	1505
Piątek Friday	425	2332	1695	1683	1592	2009	1679	1813	2225	1801	1980	1593	1716
Sobota Saturday	281	1161	1133	1334	1054	1376	1110	1259	1490	1204	1023	1330	1154
Niedziela Sunday	261	1073	976	1203	910	1047	1347	1215	1373	1146	984	1188	1101
WIEŚ RURAL AREAS													
Poniedziałek Monday	286	1031	1154	1346	1002	1173	1509	1306	1215	1573	1083	1056	1446
Wtorek Tuesday	320	1273	1182	1172	1542	1344	1322	1792	1372	1842	1235	1139	1433
Środa Wednesday	303	1543	1211	1178	1583	1204	1310	1688	1286	1378	1508	1133	1027
Czwartek Thursday ...	320	1635	1278	1185	1283	1469	1216	1776	1441	1424	1545	1216	1150
Piątek Friday	293	1628	1139	1095	1166	1332	1165	1261	1503	1330	1379	1091	1143
Sobota Saturday	183	781	693	873	653	901	747	790	998	795	724	817	732
Niedziela Sunday	174	714	632	788	647	688	876	801	938	810	629	790	749

a W podziale według dnia tygodnia podano średnią liczbę urodzeń żywych dla danego dnia.
a Data by day of the week refer to the average number of live births for a given day.

Zgony
Deaths

TABL. 88 (112). **ZGONY[a] WEDŁUG PŁCI**
DEATHS[a] BY SEX

WYSZCZEGÓLNIENIE SPECIFICATION		Ogółem Total			W tym niemowlęta Of which infants		
		ogółem total	mężczyźni males	kobiety females	razem total	chłopcy males	dziewczęta females
O G Ó Ł E M **T O T A L**	1980	353164	190833	162331	17700	10275	7425
	1990	390343	210429	179914	10640	6110	4530
	2000	368028	195437	172591	3068	1721	1347
	2010	378478	199833	178645	2057	1155	902
	2020	477355	249744	227611	1270	719	551
	2025	**405747**	**207357**	**198390**	**777**	**409**	**368**
Miasta Urban areas	1980	193172	102032	91140	9812	5687	4125
	1990	223839	118479	105360	5605	3228	2377
	2000	218212	114175	104037	1725	960	765

TABL. 89 (113). **ZGONY WEDŁUG WIEKU I PŁCI**
DEATHS BY AGE AND SEX

Lp. No	WYSZCZEGÓLNIENIE SPECIFICATION		Ogółem[a] Total[a]	0 lat[ab]	1—4	5—9	10—14	15—19	20—24	25—29
			na 100 tys. ludności danej płci							
1	**O G Ó Ł E M** **T O T A L**	1980	993	2548	80	40	32	71	116	137
2		1990	1024	1934	59	27	29	69	104	119
3		2000	962	811	31	17	19	52	78	89
4		2010	983	498	20	12	15	44	65	70
5		2020	1250	357	13	8	10	36	61	73
6		**2025**	**1085**	**326**	**15**	**7**	**10**	**30**	**47**	**63**
7	Mężczyźni Males	1980	1101	2879	90	48	41	103	181	214
8		1990	1133	2159	68	33	35	102	168	187
9		2000	1054	883	35	21	23	74	123	137
10		2010	1072	539	21	13	18	66	107	112
11		2020	1352	394	15	9	10	51	93	115
12		**2025**	**1148**	**335**	**17**	**8**	**11**	**42**	**71**	**96**
13	Kobiety Females	1980	890	2199	69	32	23	36	48	58
14		1990	921	1696	50	22	22	35	38	49
15		2000	876	734	27	13	14	29	31	39
16		2010	899	454	19	10	12	21	22	27
17		2020	1155	318	11	7	11	21	28	29
18		**2025**	**1026**	**317**	**13**	**5**	**9**	**18**	**23**	**30**

a Patrz uwagi do działu II, pkt. 16 i 23. b Na 100 tys. urodzeń żywych.
a See notes to the part II, items 16 and 23. b Per 100 thousand of live births.

TABL. 88 (112). **ZGONY[a] WEDŁUG PŁCI (dok.)**
DEATHS[a] BY SEX (cont.)

WYSZCZEGÓLNIENIE SPECIFICATION		Ogółem Total			W tym niemowlęta Of which infants		
		ogółem total	mężczyźni males	kobiety females	razem total	chłopcy males	dziewczęta females
Miasta (dok.) Urban areas (cont.)	2010	227452	118273	109179	1198	665	533
	2020	295371	151634	143737	726	431	295
	2025	**251588**	**125029**	**126559**	**449**	**222**	**227**
Wieś Rural areas	1980	159992	88801	71191	7888	4588	3300
	1990	166504	91950	74554	5035	2882	2153
	2000	149816	81262	68554	1343	761	582
	2010	151026	81560	69466	859	490	369
	2020	181984	98110	83874	544	288	256
	2025	**154159**	**82328**	**71831**	**328**	**187**	**141**

a Patrz uwagi do działu II, pkt. 16 i 23.
a See notes to the part II, items 16 and 23.

W wieku At age specified												
30—34	35—39	40—44	45—49	50—54	55—59	60—64	65—69	70—74	75—79	80—84	85 lat i więcej 85 and more	Lp. No
i grupy wieku per 100 thousand of population of each sex and age group												
174	262	403	610	892	1272	1871	3005	4845	7892	13081	20869	1
174	259	398	620	928	1395	2044	2981	4468	7282	11704	20155	2
122	196	332	523	787	1146	1693	2532	3836	6021	9690	18944	3
93	150	254	414	685	1017	1438	2047	2990	4697	7838	15956	4
101	147	219	354	597	938	1483	2256	3213	4897	7924	17318	5
92	**140**	**191**	**276**	**439**	**705**	**1118**	**1788**	**2563**	**3858**	**6343**	**14500**	6
261	390	601	894	1306	1865	2665	4275	6616	10317	15834	23016	7
269	388	581	925	1403	2078	3024	4302	6140	9606	14529	22755	8
187	296	491	765	1154	1699	2554	3729	5509	8157	12023	21043	9
146	226	381	611	1001	1503	2109	3051	4389	6554	9960	18173	10
156	222	326	522	870	1369	2155	3311	4547	6785	10695	20184	11
135	**209**	**287**	**404**	**639**	**1022**	**1596**	**2574**	**3579**	**5154**	**8123**	**16215**	12
86	134	210	336	520	792	1256	2092	3645	6514	11815	20071	13
77	129	215	328	488	784	1257	2057	3394	5992	10336	19208	14
54	94	173	290	445	661	989	1631	2767	4908	8623	18196	15
38	72	124	217	380	572	862	1275	2046	3611	6837	15179	16
43	70	110	184	327	530	889	1400	2236	3719	6504	16203	17
47	**70**	**94**	**147**	**241**	**402**	**685**	**1138**	**1813**	**3012**	**5384**	**13828**	18

TABL. 89 (113). **ZGONY WEDŁUG WIEKU I PŁCI (dok.)**
DEATHS BY AGE AND SEX (cont.)

Lp. No	WYSZCZEGÓLNIENIE SPECIFICATION		Ogółem[a] Total[a]	0 lat[ab]	1—4	5—9	10—14	15—19	20—24	25—29
			na 100 tys. ludności danej płci							
1	**Miasta**	1980	929	2568	65	38	28	57	91	117
2	**Urban areas**	1990	965	1906	51	27	27	60	90	107
3		2000	926	828	29	16	18	46	72	85
4		2010	970	495	18	10	13	36	59	65
5		2020	1291	349	14	7	10	35	57	68
6		**2025**	**1133**	**320**	**15**	**6**	**10**	**33**	**57**	**60**
7	Mężczyźni	1980	1022	2898	71	45	34	80	141	181
8	Males	1990	1067	2129	58	32	33	89	144	167
9		2000	1016	892	32	20	20	64	110	129
10		2010	1062	531	20	12	13	55	95	102
11		2020	1400	404	17	8	9	46	85	106
12		**2025**	**1192**	**309**	**17**	**9**	**10**	**47**	**82**	**90**
13	Kobiety	1980	843	2220	59	30	22	32	42	56
14	Females	1990	871	1668	45	22	21	31	37	49
15		2000	843	759	26	12	15	27	40	40
16		2010	887	457	17	8	13	17	21	29
17		2020	1193	291	11	7	11	23	29	30
18		**2025**	**1080**	**331**	**13**	**4**	**10**	**20**	**31**	**31**
19	**Wieś**	1980	1082	2524	99	43	36	89	155	173
20	**Rural areas**	1990	1116	1966	70	26	31	82	123	136
21		2000	1020	780	34	18	20	62	89	95
22		2010	1002	501	23	13	16	52	75	78
23		2020	1186	370	11	8	11	38	66	80
24		**2025**	**1015**	**335**	**14**	**7**	**10**	**26**	**37**	**67**
25	Mężczyźni	1980	1208	2855	115	51	48	133	240	268
26	Males	1990	1230	2192	81	34	38	120	197	212
27		2000	1111	872	39	21	28	90	145	149
28		2010	1086	550	23	15	23	79	123	129
29		2020	1285	381	12	10	11	56	102	127
30		**2025**	**1087**	**370**	**17**	**7**	**11**	**35**	**58**	**103**
31	Kobiety	1980	957	2173	83	34	24	42	57	62
32	Females	1990	1001	1727	58	22	24	40	38	47
33		2000	930	703	28	15	12	32	30	37
34		2010	919	449	23	12	10	25	24	23
35		2020	1094	358	11	6	10	19	26	28
36		**2025**	**943**	**297**	**11**	**7**	**9**	**17**	**15**	**28**

a Patrz uwagi do działu II, pkt. 16 i 23. b Na 100 tys. urodzeń żywych.
a See notes to the part II, items 16 and 23. b Per 100 thousand of live births.

W wieku At age specified												
30—34	35—39	40—44	45—49	50—54	55—59	60—64	65—69	70—74	75—79	80—84	85 lat i więcej 85 and more	Lp. No
i grupy wieku per 100 thousand of population of each sex and age group												
161	245	408	652	974	1415	2044	3176	4961	7821	12614	20155	1
160	242	388	620	948	1461	2186	3188	4682	7425	11448	19562	2
115	189	323	511	779	1152	1699	2551	3875	5996	9492	18492	3
90	145	250	404	677	984	1412	2018	2919	4538	7543	15246	4
98	146	217	355	593	933	1460	2207	3150	4793	7594	16593	5
88	**140**	**195**	**277**	**446**	**693**	**1103**	**1749**	**2496**	**3736**	**6052**	**13483**	6
238	358	606	952	1404	2081	2958	4613	7012	10566	15763	22282	7
249	364	559	920	1428	2160	3196	4588	6475	9940	14484	22219	8
175	284	479	753	1136	1693	2556	3720	5520	8096	11703	20657	9
140	218	372	591	991	1454	2066	2962	4224	6242	9426	17095	10
149	219	320	519	863	1374	2136	3251	4452	6574	10204	19157	11
125	**204**	**284**	**398**	**644**	**998**	**1571**	**2531**	**3492**	**4991**	**7704**	**15090**	12
87	136	219	364	587	885	1381	2230	3738	6460	11386	19476	13
77	128	225	340	516	847	1384	2239	3617	6163	10166	18707	14
56	100	180	295	460	689	1023	1688	2840	4943	8561	17792	15
39	72	132	230	399	584	878	1313	2065	3544	6648	14610	16
46	73	115	194	341	546	910	1423	2240	3703	6267	15562	17
51	**76**	**105**	**158**	**256**	**417**	**710**	**1157**	**1815**	**2948**	**5172**	**12843**	18
198	292	395	547	780	1093	1679	2819	4721	7966	13601	21703	19
200	295	420	620	892	1292	1848	2716	4226	7120	11998	20877	20
131	207	348	549	805	1136	1682	2502	3781	6054	9930	19550	21
98	157	258	428	698	1084	1491	2103	3113	4954	8271	16978	22
105	148	223	352	602	946	1522	2348	3338	5097	8521	18566	23
98	**140**	**186**	**274**	**429**	**721**	**1140**	**1851**	**2690**	**4110**	**6920**	**16499**	24
302	449	593	808	1174	1601	2365	3943	6254	10099	15896	23696	25
301	432	626	934	1360	1955	2790	3952	5796	9274	14572	23292	26
205	315	512	789	1188	1711	2551	3744	5494	8231	12366	21480	27
156	238	392	637	1017	1590	2190	3212	4666	7056	10755	19671	28
167	228	335	525	880	1363	2182	3410	4724	7177	11567	22066	29
151	**216**	**291**	**412**	**631**	**1051**	**1627**	**2637**	**3726**	**5463**	**8940**	**18503**	30
83	130	195	294	428	674	1109	1930	3535	6577	12345	20829	31
77	131	193	304	438	685	1078	1817	3124	5782	10550	19862	32
50	84	157	278	410	603	930	1540	2664	4860	8702	18769	33
37	71	112	195	342	547	828	1200	2011	3720	7113	16007	34
39	64	103	169	308	506	849	1353	2226	3751	6936	17278	35
40	**61**	**76**	**128**	**220**	**381**	**647**	**1103**	**1807**	**3149**	**5810**	**15738**	36

TABL. 90 (114). **ZGONY W 2025 R. WEDŁUG WIEKU, PŁCI I WOJEWÓDZTW**
DEATHS BY AGE, SEX AND VOIVODSHIPS IN 2025

Lp. No	WOJEWÓDZTWA VOIVODSHIPS	Ogółem Total	0—4 lata		5—9	10—14	15—19	20—24	25—29	30—34
			razem total	w tym 0 lat of which 0						
1	**OGÓŁEM TOTAL**	**405747**	**957**	**777**	**130**	**200**	**611**	**835**	**1243**	**2231**
2	Dolnośląskie	32067	65	54	11	21	46	60	112	175
3	Kujawsko-pomorskie	22569	68	52	3	11	35	48	71	116
4	Lubelskie	22333	58	48	5	7	29	43	60	128
5	Lubuskie	10829	18	15	2	8	24	25	39	48
6	Łódzkie	30300	60	48	6	11	35	66	90	179
7	Małopolskie	32361	99	88	14	16	43	72	100	168
8	Mazowieckie	56836	135	111	19	29	100	123	173	344
9	Opolskie	10590	22	18	1	3	10	21	28	57
10	Podkarpackie	19456	37	30	7	10	25	32	50	83
11	Podlaskie	11893	28	21	3	6	17	22	48	62
12	Pomorskie	23314	71	60	12	16	53	54	90	122
13	Śląskie	51208	95	78	14	27	63	95	107	250
14	Świętokrzyskie	13863	22	18	3	3	18	22	34	68
15	Warmińsko-mazurskie	14485	38	28	5	6	32	32	55	97
16	Wielkopolskie	34967	102	79	18	22	57	76	124	212
17	Zachodniopomorskie	18676	39	29	7	4	24	44	62	122
18	**Mężczyźni Males**	**207357**	**515**	**409**	**81**	**109**	**430**	**635**	**956**	**1672**
19	Dolnośląskie	16046	32	26	8	14	30	43	88	119
20	Kujawsko-pomorskie	11431	42	32	3	7	23	36	57	93
21	Lubelskie	11418	33	27	3	1	21	34	43	109
22	Lubuskie	5679	10	8	—	6	17	21	30	35
23	Łódzkie	15029	26	18	3	5	27	54	71	127
24	Małopolskie	16594	59	54	10	11	30	55	70	119
25	Mazowieckie	28590	77	61	13	14	61	97	135	256
26	Opolskie	5505	19	15	1	1	9	16	24	41
27	Podkarpackie	10188	18	14	2	5	18	23	39	58
28	Podlaskie	6143	14	11	1	3	14	21	38	47
29	Pomorskie	11974	35	27	8	8	36	36	67	93
30	Śląskie	26217	46	38	10	19	47	68	77	184
31	Świętokrzyskie	7249	9	8	1	2	12	13	27	60
32	Warmińsko-mazurskie	7639	20	15	3	1	24	25	45	72
33	Wielkopolskie	17892	58	43	10	9	40	56	97	159
34	Zachodniopomorskie	9763	17	12	5	3	21	37	48	100
35	**Kobiety Females**	**198390**	**442**	**368**	**49**	**91**	**181**	**200**	**287**	**559**
36	Dolnośląskie	16021	33	28	3	7	16	17	24	56
37	Kujawsko-pomorskie	11138	26	20	—	4	12	12	14	23
38	Lubelskie	10915	25	21	2	6	8	9	17	19
39	Lubuskie	5150	8	7	2	2	7	4	9	13
40	Łódzkie	15271	34	30	3	6	8	12	19	52
41	Małopolskie	15767	40	34	4	5	13	17	30	49
42	Mazowieckie	28246	58	50	6	15	39	26	38	88
43	Opolskie	5085	3	3	—	2	1	5	4	16
44	Podkarpackie	9268	19	16	5	5	7	9	11	25
45	Podlaskie	5750	14	10	2	3	3	1	10	15
46	Pomorskie	11340	36	33	4	8	17	18	23	29
47	Śląskie	24991	49	40	4	8	16	27	30	66
48	Świętokrzyskie	6614	13	10	2	1	6	9	7	8
49	Warmińsko-mazurskie	6846	18	13	2	5	8	7	10	25
50	Wielkopolskie	17075	44	36	8	13	17	20	27	53
51	Zachodniopomorskie	8913	22	17	2	1	3	7	14	22

a Mediana wieku (wiek środkowy) osób zmarłych jest parametrem wyznaczającym granicę wieku, którą połowa osób
a Median age of the deceased is a parameter determining the exact age, which half of the deceased has already exce

W wieku At age specified											Wiek środkowy osób zmarłych[a] Median age of the deceased[a]	Lp. No
35—39	40—44	45—49	50—54	55—59	60—64	65—69	70—74	75—79	80—84	85 lat i więcej 85 and more		
3977	**6107**	**8301**	**11339**	**15399**	**24815**	**44260**	**55875**	**58902**	**48686**	**121879**	**77,2**	1
337	469	638	907	1129	1941	3789	4789	4880	3400	9298	76,5	2
200	342	441	625	891	1466	2620	3262	3463	2598	6309	76,5	3
217	352	421	636	885	1327	2251	2870	3079	2861	7104	78,0	4
122	214	275	344	426	684	1333	1587	1641	1125	2914	75,8	5
299	506	637	861	1135	1747	3213	4243	4783	3714	8715	77,2	6
316	424	567	859	1227	1875	3153	4013	4341	4086	10988	78,7	7
540	894	1212	1645	2089	3219	5774	7499	7751	6819	18471	77,9	8
85	139	185	259	430	709	1219	1413	1465	1301	3243	77,2	9
194	284	395	527	716	1151	1981	2444	2614	2330	6576	78,4	10
129	182	224	333	476	729	1194	1415	1471	1485	4069	78,5	11
226	332	523	631	849	1365	2548	3412	3418	2794	6798	76,8	12
471	732	1103	1407	1958	3344	5759	7232	7304	7008	14239	76,9	13
132	190	284	359	532	855	1490	1849	1936	1697	4369	77,7	14
148	223	308	429	597	1007	1724	2129	2101	1530	4024	75,9	15
375	547	701	980	1354	2176	3931	4826	5803	3916	9747	76,7	16
186	277	387	537	705	1220	2281	2892	2852	2022	5015	75,9	17
2999	**4626**	**6101**	**8208**	**10916**	**16828**	**28834**	**33148**	**31098**	**21812**	**38389**	**73,2**	18
255	352	471	630	794	1296	2420	2772	2582	1468	2672	72,7	19
152	262	317	429	625	971	1642	1892	1778	1129	1973	72,7	20
175	275	319	474	660	955	1539	1750	1603	1288	2136	73,1	21
101	166	210	246	289	461	868	984	891	471	873	71,9	22
228	384	457	640	791	1164	2046	2455	2395	1612	2544	73,1	23
237	319	423	621	873	1292	2125	2460	2286	1925	3679	74,2	24
382	667	885	1209	1466	2155	3785	4405	4063	3030	5890	73,6	25
70	111	135	204	310	481	825	848	782	576	1052	73,0	26
151	215	304	408	518	834	1343	1522	1426	1079	2225	73,9	27
104	133	160	240	348	514	813	921	820	673	1279	73,3	28
171	239	374	440	598	913	1579	2004	1789	1278	2306	73,5	29
347	561	794	998	1361	2215	3663	4193	3807	3117	4710	73,3	30
99	152	227	280	400	597	1019	1152	1081	780	1338	73,1	31
114	179	229	319	443	700	1130	1262	1188	697	1188	72,0	32
275	407	518	685	955	1456	2533	2809	3053	1727	3045	73,1	33
138	204	278	385	485	824	1504	1719	1554	962	1479	72,5	34
978	**1481**	**2200**	**3131**	**4483**	**7987**	**15426**	**22727**	**27804**	**26874**	**83490**	**82,3**	35
82	117	167	277	335	645	1369	2017	2298	1932	6626	81,6	36
48	80	124	196	266	495	978	1370	1685	1469	4336	81,0	37
42	77	102	162	225	372	712	1120	1476	1573	4968	83,7	38
21	48	65	98	137	223	465	603	750	654	2041	81,2	39
71	122	180	221	344	583	1167	1788	2388	2102	6171	81,6	40
79	105	144	238	354	583	1028	1553	2055	2161	7309	83,8	41
158	227	327	436	623	1064	1989	3094	3688	3789	12581	83,1	42
15	28	50	55	120	228	394	565	683	725	2191	83,0	43
43	69	91	119	198	317	638	922	1188	1251	4351	84,1	44
25	49	64	93	128	215	381	494	651	812	2790	84,6	45
55	93	149	191	251	452	969	1408	1629	1516	4492	81,3	46
124	171	309	409	597	1129	2096	3039	3497	3891	9529	81,4	47
33	38	57	79	132	258	471	697	855	917	3031	83,6	48
34	44	79	110	154	307	594	867	913	833	2836	81,7	49
100	140	183	295	399	720	1398	2017	2750	2189	6702	81,0	50
48	73	109	152	220	396	777	1173	1298	1060	3536	80,7	51

zmarłych już przekroczyła, a druga połowa jeszcze nie osiągnęła.
eded and second half has not reached yet.

TABL. 90 (114). **ZGONY W 2025 R. WEDŁUG WIEKU, PŁCI I WOJEWÓDZTW (cd.)**
DEATHS BY AGE, SEX AND VOIVODSHIPS IN 2025 (cont.)

Lp. No	WOJEWÓDZTWA VOIVODSHIPS	Ogółem Total	0—4 lata		5—9	10—14	15—19	20—24	25—29	30—34
			razem total	w tym 0 lat of which 0						
1	**MIASTA URBAN AREAS**	**251588**	**556**	**449**	**67**	**108**	**371**	**523**	**682**	**1299**
2	Dolnośląskie	22802	42	34	8	13	33	42	69	119
3	Kujawsko-pomorskie	14157	43	36	—	2	23	32	38	72
4	Lubelskie	10161	21	15	2	1	13	24	26	45
5	Lubuskie	7113	12	9	—	4	19	18	29	32
6	Łódzkie	19837	38	27	5	6	22	40	46	108
7	Małopolskie	16383	45	39	4	6	22	46	43	83
8	Mazowieckie	35807	84	73	11	22	67	69	102	198
9	Opolskie	5758	10	9	—	1	5	15	12	39
10	Podkarpackie	8313	17	13	1	5	9	19	21	34
11	Podlaskie	6581	15	12	—	4	11	16	28	32
12	Pomorskie	15570	38	32	8	10	30	27	53	73
13	Śląskie	40214	75	62	12	19	43	79	77	194
14	Świętokrzyskie	6574	9	7	2	—	6	9	13	25
15	Warmińsko-mazurskie	8888	25	19	3	1	17	18	24	54
16	Wielkopolskie	20204	51	38	7	11	36	38	62	107
17	Zachodniopomorskie	13226	31	24	4	3	15	31	39	84
18	**Mężczyźni Males**	**125029**	**284**	**222**	**47**	**57**	**264**	**384**	**504**	**922**
19	Dolnośląskie	11192	18	13	8	8	22	26	54	79
20	Kujawsko-pomorskie	6926	31	25	—	2	15	21	31	56
21	Lubelskie	5010	11	7	1	—	9	16	17	37
22	Lubuskie	3662	7	5	—	3	13	17	22	22
23	Łódzkie	9537	11	4	3	3	18	34	37	70
24	Małopolskie	8099	25	23	3	2	15	34	25	58
25	Mazowieckie	17387	46	39	7	11	40	54	76	138
26	Opolskie	2964	8	7	—	—	5	10	11	25
27	Podkarpackie	4254	11	8	1	2	7	14	17	23
28	Podlaskie	3311	6	6	—	2	9	15	22	23
29	Pomorskie	7788	17	13	6	3	21	15	37	53
30	Śląskie	20389	35	29	8	14	35	57	54	137
31	Świętokrzyskie	3323	4	4	1	—	6	5	10	21
32	Warmińsko-mazurskie	4463	15	12	1	—	13	14	19	32
33	Wielkopolskie	9967	27	18	5	4	24	27	44	79
34	Zachodniopomorskie	6757	12	9	3	3	12	25	28	69
35	**Kobiety Females**	**126559**	**272**	**227**	**20**	**51**	**107**	**139**	**178**	**377**
36	Dolnośląskie	11610	24	21	—	5	11	16	15	40
37	Kujawsko-pomorskie	7231	12	11	—	—	8	11	7	16
38	Lubelskie	5151	10	8	1	1	4	8	9	8
39	Lubuskie	3451	5	4	—	1	6	1	7	10
40	Łódzkie	10300	27	23	2	3	4	6	9	38
41	Małopolskie	8284	20	16	1	4	7	12	18	25
42	Mazowieckie	18420	38	34	4	11	27	15	26	60
43	Opolskie	2794	2	2	—	1	—	5	1	14
44	Podkarpackie	4059	6	5	—	3	2	5	4	11
45	Podlaskie	3270	9	6	—	2	2	1	6	9
46	Pomorskie	7782	21	19	2	7	9	12	16	20
47	Śląskie	19825	40	33	4	5	8	22	23	57
48	Świętokrzyskie	3251	5	3	1	—	—	4	3	4
49	Warmińsko-mazurskie	4425	10	7	2	1	4	4	5	22
50	Wielkopolskie	10237	24	20	2	7	12	11	18	28
51	Zachodniopomorskie	6469	19	15	1	—	3	6	11	15

a Mediana wieku (wiek środkowy) osób zmarłych jest parametrem wyznaczającym granicę wieku, którą połowa osób
a Median age of the deceased is a parameter determining the exact age, which half of the deceased has already exce

W wieku At age specified											Wiek środkowy osób zmarłych[a] Median age of the deceased[a]	Lp. No
35—39	40—44	45—49	50—54	55—59	60—64	65—69	70—74	75—79	80—84	85 lat i więcej 85 and more		
2405	**3764**	**5015**	**6727**	**8667**	**14319**	**26998**	**35738**	**38338**	**30900**	**75111**	**77,3**	1
227	327	468	586	740	1301	2582	3359	3596	2497	6793	76,9	2
124	209	264	378	524	845	1557	2109	2211	1695	4031	76,9	3
90	161	190	282	344	522	1040	1378	1537	1345	3140	78,0	4
71	134	188	206	252	406	831	1000	1117	767	2027	76,6	5
183	325	392	540	705	1093	2096	2915	3297	2442	5584	77,2	6
152	220	269	423	529	821	1562	2096	2362	2151	5549	79,0	7
350	579	712	1013	1138	1857	3484	4800	5088	4419	11814	78,4	8
49	72	100	137	208	346	669	812	879	692	1712	77,0	9
87	115	161	204	257	448	845	1149	1157	1040	2744	78,3	10
79	111	137	182	254	402	681	863	840	781	2145	77,6	11
135	197	330	395	492	805	1602	2305	2408	1945	4717	77,5	12
377	580	884	1098	1499	2623	4601	5815	5863	5507	10868	76,7	13
56	98	124	162	226	393	694	900	988	824	2045	77,8	14
86	131	175	243	308	539	1023	1338	1376	973	2554	76,5	15
223	308	368	518	721	1152	2206	2888	3486	2313	5709	77,1	16
116	197	253	360	470	766	1525	2011	2133	1509	3679	76,5	17
1759	**2750**	**3567**	**4755**	**5937**	**9299**	**16835**	**20312**	**19744**	**13665**	**23944**	**73,8**	18
169	236	339	405	513	859	1590	1897	1863	1087	2019	73,4	19
92	157	186	258	357	556	951	1156	1092	720	1245	73,2	20
72	117	145	209	231	347	654	806	781	588	969	74,1	21
58	103	144	150	167	267	521	592	611	326	639	72,7	22
134	244	268	386	472	685	1269	1612	1609	1046	1636	73,6	23
107	151	191	294	364	529	977	1212	1211	1007	1894	75,3	24
236	419	491	721	773	1180	2169	2698	2597	1947	3784	74,4	25
40	54	70	104	148	220	436	479	463	315	576	73,7	26
68	77	124	148	174	295	551	692	621	485	944	74,5	27
63	81	93	132	182	256	442	532	434	349	670	73,1	28
98	138	228	272	327	520	971	1312	1247	874	1649	74,6	29
270	443	636	770	1033	1720	2880	3290	3011	2391	3605	73,2	30
39	77	99	121	162	251	453	520	532	361	661	74,1	31
65	97	121	176	228	350	642	737	763	432	758	73,2	32
167	220	259	352	489	751	1351	1635	1764	1003	1766	73,7	33
81	136	173	257	317	513	978	1142	1145	734	1129	73,4	34
646	**1014**	**1448**	**1972**	**2730**	**5020**	**10163**	**15426**	**18594**	**17235**	**51167**	**81,6**	35
58	91	129	181	227	442	992	1462	1733	1410	4774	81,5	36
32	52	78	120	167	289	606	953	1119	975	2786	80,9	37
18	44	45	73	113	175	386	572	756	757	2171	82,6	38
13	31	44	56	85	139	310	408	506	441	1388	81,4	39
49	81	124	154	233	408	827	1303	1688	1396	3948	80,7	40
45	69	78	129	165	292	585	884	1151	1144	3655	82,9	41
114	160	221	292	365	677	1315	2102	2491	2472	8030	82,6	42
9	18	30	33	60	126	233	333	416	377	1136	81,8	43
19	38	37	56	83	153	294	457	536	555	1800	83,0	44
16	30	44	50	72	146	239	331	406	432	1475	83,4	45
37	59	102	123	165	285	631	993	1161	1071	3068	81,4	46
107	137	248	328	466	903	1721	2525	2852	3116	7263	80,9	47
17	21	25	41	64	142	241	380	456	463	1384	82,3	48
21	34	54	67	80	189	381	601	613	541	1796	81,4	49
56	88	109	166	232	401	855	1253	1722	1310	3943	80,6	50
35	61	80	103	153	253	547	869	988	775	2550	80,7	51

zmarłych już przekroczyła, a druga połowa jeszcze nie osiągnęła.
eded and second half has not reached yet.

TABL. 90 (114). **ZGONY W 2025 R. WEDŁUG WIEKU, PŁCI I WOJEWÓDZTW (dok.)**
DEATHS BY AGE, SEX AND VOIVODSHIPS IN 2025 (cont.)

Lp. No	WOJEWÓDZTWA VOIVODSHIPS	Ogółem Total	0—4 lata		5—9	10—14	15—19	20—24	25—29	30—34
			razem total	w tym 0 lat of which 0						
1	**WIEŚ RURAL AREAS**	**154159**	**401**	**328**	**63**	**92**	**240**	**312**	**561**	**932**
2	Dolnośląskie	9265	23	20	3	8	13	18	43	56
3	Kujawsko-pomorskie	8412	25	16	3	9	12	16	33	44
4	Lubelskie	12172	37	33	3	6	16	19	34	83
5	Lubuskie	3716	6	6	2	4	5	7	10	16
6	Łódzkie	10463	22	21	1	5	13	26	44	71
7	Małopolskie	15978	54	49	10	10	21	26	57	85
8	Mazowieckie	21029	51	38	8	7	33	54	71	146
9	Opolskie	4832	12	9	1	2	5	6	16	18
10	Podkarpackie	11143	20	17	6	5	16	13	29	49
11	Podlaskie	5312	13	9	3	2	6	6	20	30
12	Pomorskie	7744	33	28	4	6	23	27	37	49
13	Śląskie	10994	20	16	2	8	20	16	30	56
14	Świętokrzyskie	7289	13	11	1	3	12	13	21	43
15	Warmińsko-mazurskie	5597	13	9	2	5	15	14	31	43
16	Wielkopolskie	14763	51	41	11	11	21	38	62	105
17	Zachodniopomorskie	5450	8	5	3	1	9	13	23	38
18	**Mężczyźni Males**	**82328**	**231**	**187**	**34**	**52**	**166**	**251**	**452**	**750**
19	Dolnośląskie	4854	14	13	—	6	8	17	34	40
20	Kujawsko-pomorskie	4505	11	7	3	5	8	15	26	37
21	Lubelskie	6408	22	20	2	1	12	18	26	72
22	Lubuskie	2017	3	3	—	3	4	4	8	13
23	Łódzkie	5492	15	14	—	2	9	20	34	57
24	Małopolskie	8495	34	31	7	9	15	21	45	61
25	Mazowieckie	11203	31	22	6	3	21	43	59	118
26	Opolskie	2541	11	8	1	1	4	6	13	16
27	Podkarpackie	5934	7	6	1	3	11	9	22	35
28	Podlaskie	2832	8	5	1	1	5	6	16	24
29	Pomorskie	4186	18	14	2	5	15	21	30	40
30	Śląskie	5828	11	9	2	5	12	11	23	47
31	Świętokrzyskie	3926	5	4	—	2	6	8	17	39
32	Warmińsko-mazurskie	3176	5	3	2	1	11	11	26	40
33	Wielkopolskie	7925	31	25	5	5	16	29	53	80
34	Zachodniopomorskie	3006	5	3	2	—	9	12	20	31
35	**Kobiety Females**	**71831**	**170**	**141**	**29**	**40**	**74**	**61**	**109**	**182**
36	Dolnośląskie	4411	9	7	3	2	5	1	9	16
37	Kujawsko-pomorskie	3907	14	9	—	4	4	1	7	7
38	Lubelskie	5764	15	13	1	5	4	1	8	11
39	Lubuskie	1699	3	3	2	1	1	3	2	3
40	Łódzkie	4971	7	7	1	3	4	6	10	14
41	Małopolskie	7483	20	18	3	1	6	5	12	24
42	Mazowieckie	9826	20	16	2	4	12	11	12	28
43	Opolskie	2291	1	1	—	1	1	—	3	2
44	Podkarpackie	5209	13	11	5	2	5	4	7	14
45	Podlaskie	2480	5	4	2	1	1	—	4	6
46	Pomorskie	3558	15	14	2	1	8	6	7	9
47	Śląskie	5166	9	7	—	3	8	5	7	9
48	Świętokrzyskie	3363	8	7	1	1	6	5	4	4
49	Warmińsko-mazurskie	2421	8	6	—	4	4	3	5	3
50	Wielkopolskie	6838	20	16	6	6	5	9	9	25
51	Zachodniopomorskie	2444	3	2	1	1	—	1	3	7

a Mediana wieku (wiek środkowy) osób zmarłych jest parametrem wyznaczającym granicę wieku, którą połowa osób
a Median age of the deceased is a parameter determining the exact age, which half of the deceased has already exce

W wieku At age specified											Wiek środkowy osób zmarłych[a] Median age of the deceased[a]	Lp. No
35—39	40—44	45—49	50—54	55—59	60—64	65—69	70—74	75—79	80—84	85 lat i więcej 85 and more		
1572	**2343**	**3286**	**4612**	**6732**	**10496**	**17262**	**20137**	**20564**	**17786**	**46768**	**76,9**	1
110	142	170	321	389	640	1207	1430	1284	903	2505	75,2	2
76	133	177	247	367	621	1063	1153	1252	903	2278	75,9	3
127	191	231	354	541	805	1211	1492	1542	1516	3964	77,9	4
51	80	87	138	174	278	502	587	524	358	887	74,4	5
116	181	245	321	430	654	1117	1328	1486	1272	3131	77,3	6
164	204	298	436	698	1054	1591	1917	1979	1935	5439	78,4	7
190	315	500	632	951	1362	2290	2699	2663	2400	6657	77,2	8
36	67	85	122	222	363	550	601	586	609	1531	77,4	9
107	169	234	323	459	703	1136	1295	1457	1290	3832	78,4	10
50	71	87	151	222	327	513	552	631	704	1924	79,8	11
91	135	193	236	357	560	946	1107	1010	849	2081	75,3	12
94	152	219	309	459	721	1158	1417	1441	1501	3371	77,6	13
76	92	160	197	306	462	796	949	948	873	2324	77,6	14
62	92	133	186	289	468	701	791	725	557	1470	74,7	15
152	239	333	462	633	1024	1725	1938	2317	1603	4038	76,2	16
70	80	134	177	235	454	756	881	719	513	1336	74,1	17
1240	**1876**	**2534**	**3453**	**4979**	**7529**	**11999**	**12836**	**11354**	**8147**	**14445**	**72,2**	18
86	116	132	225	281	437	830	875	719	381	653	71,3	19
60	105	131	171	268	415	691	736	686	409	728	72,0	20
103	158	174	265	429	608	885	944	822	700	1167	72,3	21
43	63	66	96	122	194	347	392	280	145	234	70,6	22
94	140	189	254	319	479	777	843	786	566	908	72,2	23
130	168	232	327	509	763	1148	1248	1075	918	1785	73,2	24
146	248	394	488	693	975	1616	1707	1466	1083	2106	72,2	25
30	57	65	100	162	261	389	369	319	261	476	71,9	26
83	138	180	260	344	539	792	830	805	594	1281	73,4	27
41	52	67	108	166	258	371	389	386	324	609	73,7	28
73	101	146	168	271	393	608	692	542	404	657	71,5	29
77	118	158	228	328	495	783	903	796	726	1105	73,3	30
60	75	128	159	238	346	566	632	549	419	677	72,4	31
49	82	108	143	215	350	488	525	425	265	430	70,5	32
108	187	259	333	466	705	1182	1174	1289	724	1279	72,2	33
57	68	105	128	168	311	526	577	409	228	350	70,5	34
332	**467**	**752**	**1159**	**1753**	**2967**	**5263**	**7301**	**9210**	**9639**	**32323**	**83,4**	35
24	26	38	96	108	203	377	555	565	522	1852	81,7	36
16	28	46	76	99	206	372	417	566	494	1550	81,1	37
24	33	57	89	112	197	326	548	720	816	2797	84,6	38
8	17	21	42	52	84	155	195	244	213	653	80,5	39
22	41	56	67	111	175	340	485	700	706	2223	83,3	40
34	36	66	109	189	291	443	669	904	1017	3654	84,6	41
44	67	106	144	258	387	674	992	1197	1317	4551	83,9	42
6	10	20	22	60	102	161	232	267	348	1055	84,1	43
24	31	54	63	115	164	344	465	652	696	2551	84,7	44
9	19	20	43	56	69	142	163	245	380	1315	85,8	45
18	34	47	68	86	167	338	415	468	445	1424	81,3	46
17	34	61	81	131	226	375	514	645	775	2266	83,4	47
16	17	32	38	68	116	230	317	399	454	1647	84,7	48
13	10	25	43	74	118	213	266	300	292	1040	82,4	49
44	52	74	129	167	319	543	764	1028	879	2759	81,4	50
13	12	29	49	67	143	230	304	310	285	986	80,8	51

zmarłych już przekroczyła, a druga połowa jeszcze nie osiągnęła.
eded and second half has not reached yet.

TABL. 91 (115). **ZGONY WEDŁUG WIEKU I PŁCI ZMARŁYCH W MIASTACH LICZĄCYCH W 2025 R. 100 TYS. I WIĘCEJ MIESZKAŃCÓW**
DEATHS BY AGE AND SEX IN TOWNS WITH 100 THOUSAND INHABITANTS AND MORE IN 2025

MIASTA TOWNS	Ogółem Total	W wieku At age specified										Wiek środkowy osób zmarłych[a] Median age of the deceased[a]
		0—4 lata		5—14	15—19	20—29	30—39	40—49	50—59	60—69	70 lat i więcej 70 and more	
		razem total	w tym 0 lat of which 0									
OGÓŁEM TOTAL	**107946**	**251**	**203**	**71**	**149**	**538**	**1535**	**3610**	**6243**	**16577**	**78972**	**78,1**
M.st. Warszawa Capital City	16730	51	41	16	36	77	251	554	872	2250	12623	79,9
Białystok	2561	5	5	2	4	19	35	95	167	393	1841	78,5
Bielsko-Biała	1845	2	1	2	3	9	22	62	96	287	1362	78,5
Bydgoszcz	3841	11	11	1	4	19	41	119	216	594	2836	78,3
Bytom	2047	4	4	2	2	6	32	91	157	434	1319	75,3
Częstochowa	2748	3	3	5	3	7	27	80	174	456	1993	77,4
Dąbrowa Górnicza	1463	1	1	1	1	2	21	62	93	281	1001	75,5
Elbląg	1306	3	2	—	2	7	17	31	74	205	967	76,8
Gdańsk	4766	15	13	4	5	31	65	150	246	651	3599	78,6
Gdynia	2533	4	3	2	7	7	20	75	120	369	1929	78,6
Gliwice	1935	1	1	—	2	3	25	67	122	333	1382	76,9
Gorzów Wielkopolski	1332	2	2	2	4	11	17	63	92	219	922	76,6
Katowice	3461	10	9	—	4	23	59	113	191	548	2513	78,8
Kielce	2107	3	3	—	—	5	31	67	107	308	1586	79,3
Koszalin	1223	3	3	—	4	7	22	39	72	168	908	77,9
Kraków	7374	23	21	4	10	50	126	211	416	971	5563	79,5
Lublin	3425	10	6	1	2	22	44	104	212	464	2566	79,3
Łódź	9184	19	13	3	10	39	132	319	539	1412	6711	77,6
Olsztyn	1649	3	3	—	3	6	30	60	108	278	1161	76,7
Opole	1280	3	3	1	—	6	22	41	57	229	921	77,6
Płock	1298	—	—	—	3	7	17	58	94	212	907	76,1
Poznań	5456	11	6	5	9	27	85	175	313	795	4036	78,1
Radom	2258	6	6	1	4	8	38	76	144	380	1601	77,0
Ruda Śląska	1540	6	4	3	—	4	25	53	117	305	1027	75,9
Rybnik	1444	1	1	3	1	6	13	61	84	284	991	76,3
Rzeszów	1611	3	2	2	1	12	23	51	80	242	1197	79,0
Sosnowiec	2581	6	4	—	—	13	39	110	146	484	1783	75,6
Szczecin	4616	15	11	1	5	23	70	143	279	783	3297	77,4
Tarnów	1108	1	1	1	2	5	5	23	74	151	846	79,1
Toruń	2143	6	4	—	4	14	24	81	120	337	1557	77,6
Tychy	1325	—	—	2	1	5	12	33	82	240	950	75,9
Wrocław	6522	15	13	4	9	42	101	218	353	928	4852	78,5
Zabrze	1774	2	2	3	2	6	27	65	131	380	1158	76,1
Zielona Góra	1460	3	1	—	2	10	17	60	95	206	1067	78,0

a Mediana wieku (wiek środkowy) osób zmarłych jest parametrem wyznaczającym granicę wieku, którą połowa osób zmarłych już przekroczyła, a druga połowa jeszcze nie osiągnęła.

a Median age of the deceased is a parameter determining the exact age, which half of the deceased has already exceeded and second half has not reached yet.

TABL. 91 (115). **ZGONY WEDŁUG WIEKU I PŁCI ZMARŁYCH W MIASTACH LICZĄCYCH W 2025 R. 100 TYS. I WIĘCEJ MIESZKAŃCÓW (cd.)**
DEATHS BY AGE AND SEX IN TOWNS WITH 100 THOUSAND INHABITANTS AND MORE IN 2025 (cont.)

MIASTA TOWNS	Ogółem Total	W wieku At age specified										Wiek środkowy osób zmarłych[a] Median age of the deceased[a]
		0—4 lata		5—14	15—19	20—29	30—39	40—49	50—59	60—69	70 lat i więcej 70 and more	
		razem total	w tym 0 lat of which 0									
Mężczyźni Males	**52234**	**125**	**96**	**40**	**103**	**388**	**1062**	**2544**	**4250**	**10261**	**33461**	**74,5**
M.st. Warszawa Capital City	7763	25	19	9	20	58	162	374	579	1360	5176	75,8
Białystok	1223	2	2	—	4	17	25	59	115	239	762	74,4
Bielsko-Biała	898	2	1	2	2	7	17	45	62	184	577	74,6
Bydgoszcz	1835	7	7	1	3	16	28	85	137	374	1184	74,6
Bytom	1041	2	2	1	1	5	19	64	111	288	550	71,0
Częstochowa	1319	3	3	4	2	3	20	57	113	281	836	73,8
Dąbrowa Górnicza	780	1	1	1	1	2	14	46	73	181	461	73,0
Elbląg	631	2	1	—	1	5	12	20	48	123	420	74,2
Gdańsk	2409	5	4	2	4	19	49	107	172	397	1654	75,5
Gdynia	1223	3	2	2	7	3	10	54	77	222	845	76,0
Gliwice	970	1	1	—	2	3	17	45	92	198	612	74,0
Gorzów Wielkopolski	690	1	1	1	3	8	14	51	62	132	418	73,6
Katowice	1655	3	2	—	4	18	42	83	124	338	1043	74,8
Kielce	1048	1	1	—	—	4	22	52	72	199	698	75,9
Koszalin	604	2	2	—	3	2	17	29	47	102	402	75,5
Kraków	3540	10	10	3	8	33	88	146	279	580	2393	76,2
Lublin	1614	5	3	1	1	13	35	80	141	287	1051	74,8
Łódź	4235	7	3	—	9	32	87	217	365	825	2693	74,1
Olsztyn	814	2	2	—	3	5	18	45	78	179	484	73,9
Opole	649	3	3	—	—	5	16	28	41	145	411	74,3
Płock	677	—	—	—	3	7	12	46	67	119	423	73,6
Poznań	2559	4	1	1	4	17	56	121	210	484	1662	74,5
Radom	1139	4	4	—	—	8	28	57	99	250	693	73,4
Ruda Śląska	779	5	4	3	—	3	19	38	84	201	426	71,6
Rybnik	766	1	1	3	1	6	11	45	61	192	446	72,7
Rzeszów	808	2	1	—	1	10	15	35	54	160	531	75,1
Sosnowiec	1293	2	1	—	—	7	28	82	102	300	772	72,5
Szczecin	2314	6	5	1	4	20	52	88	191	520	1432	74,0
Tarnów	549	1	1	—	1	3	5	19	50	102	368	75,3
Toruń	1009	4	2	—	2	6	20	50	90	212	625	73,7
Tychy	692	—	—	1	1	2	7	28	55	143	455	73,9
Wrocław	3087	7	5	3	6	28	66	156	244	574	2003	75,0
Zabrze	902	1	1	1	2	4	17	45	87	245	500	71,7
Zielona Góra	719	1	—	—	—	9	14	47	68	125	455	74,3

a Mediana wieku (wiek środkowy) osób zmarłych jest parametrem wyznaczającym granicę wieku, którą połowa osób zmarłych już przekroczyła, a druga połowa jeszcze nie osiągnęła.

a Median age of the deceased is a parameter determining the exact age, which half of the deceased has already exceeded and second half has not reached yet.

TABL. 91 (115). **ZGONY WEDŁUG WIEKU I PŁCI ZMARŁYCH W MIASTACH LICZĄCYCH W 2025 R. 100 TYS. I WIĘCEJ MIESZKAŃCÓW (dok.)**
DEATHS BY AGE AND SEX IN TOWNS WITH 100 THOUSAND INHABITANTS AND MORE IN 2025 (cont.)

MIASTA TOWNS	Ogółem Total	W wieku At age specified										Wiek środkowy osób zmarłych[a] Median age of the deceased[a]
		0—4 lata		5—14	15—19	20—29	30—39	40—49	50—59	60—69	70 lat i więcej 70 and more	
		razem total	w tym 0 lat of which 0									
Kobiety Females	**55712**	**126**	**107**	**31**	**46**	**150**	**473**	**1066**	**1993**	**6316**	**45511**	**82,1**
M.st. Warszawa Capital City	8967	26	22	7	16	19	89	180	293	890	7447	83,7
Białystok	1338	3	3	2	—	2	10	36	52	154	1079	83,3
Bielsko-Biała	947	—	—	—	1	2	5	17	34	103	785	82,5
Bydgoszcz	2006	4	4	—	1	3	13	34	79	220	1652	81,8
Bytom	1006	2	2	1	1	1	13	27	46	146	769	79,3
Częstochowa	1429	—	—	1	1	4	7	23	61	175	1157	81,4
Dąbrowa Górnicza	683	—	—	—	—	—	7	16	20	100	540	78,6
Elbląg	675	1	1	—	1	2	5	11	26	82	547	81,3
Gdańsk	2357	10	9	2	1	12	16	43	74	254	1945	82,1
Gdynia	1310	1	1	—	—	4	10	21	43	147	1084	82,2
Gliwice	965	—	—	—	—	—	8	22	30	135	770	80,7
Gorzów Wielkopolski	642	1	1	1	1	3	3	12	30	87	504	80,6
Katowice	1806	7	7	—	—	5	17	30	67	210	1470	82,3
Kielce	1059	2	2	—	—	1	9	15	35	109	888	83,1
Koszalin	619	1	1	—	1	5	5	10	25	66	506	81,1
Kraków	3834	13	11	1	2	17	38	65	137	391	3170	82,8
Lublin	1811	5	3	—	1	9	9	24	71	177	1515	83,6
Łódź	4949	12	10	3	1	7	45	102	174	587	4018	81,0
Olsztyn	835	1	1	—	—	1	12	15	30	99	677	82,2
Opole	631	—	—	1	—	1	6	13	16	84	510	81,9
Płock	621	—	—	—	—	—	5	12	27	93	484	79,5
Poznań	2897	7	5	4	5	10	29	54	103	311	2374	81,9
Radom	1119	2	2	1	4	—	10	19	45	130	908	81,7
Ruda Śląska	761	1	—	—	—	1	6	15	33	104	601	80,8
Rybnik	678	—	—	—	—	—	2	16	23	92	545	81,9
Rzeszów	803	1	1	2	—	2	8	16	26	82	666	83,5
Sosnowiec	1288	4	3	—	—	6	11	28	44	184	1011	79,4
Szczecin	2302	9	6	—	1	3	18	55	88	263	1865	82,2
Tarnów	559	—	—	1	1	2	—	4	24	49	478	83,3
Toruń	1134	2	2	—	2	8	4	31	30	125	932	81,7
Tychy	633	—	—	1	—	3	5	5	27	97	495	78,8
Wrocław	3435	8	8	1	3	14	35	62	109	354	2849	83,3
Zabrze	872	1	1	2	—	2	10	20	44	135	658	80,9
Zielona Góra	741	2	1	—	2	1	3	13	27	81	612	82,9

a Mediana wieku (wiek środkowy) osób zmarłych jest parametrem wyznaczającym granicę wieku, którą połowa osób zmarłych już przekroczyła, a druga połowa jeszcze nie osiągnęła.

a Median age of the deceased is a parameter determining the exact age, which half of the deceased has already exceeded and second half has not reached yet.

TABL. 92 (116). **ZGONY OSÓB W WIEKU 15 LAT I WIĘCEJ WEDŁUG PŁCI, STANU CYWILNEGO ORAZ WIEKU ZMARŁYCH W 2025 R.**
DEATHS OF POPULATION AGED 15 AND MORE BY SEX, MARITAL STATUS AND AGE OF THE DECEASED IN 2025

WIEK ZMARŁYCH AGE OF THE DECEASED	Mężczyźni Males					Kobiety Females				
	ogółem total	żonaci[a] married[a]	kawalerowie single	wdowcy widowed	rozwiedzeni divorced	ogółem total	zamężne[a] married[a]	panny single	wdowy widowed	rozwiedzione divorced
OGÓŁEM TOTAL	**206652**	**110214**	**32247**	**40331**	**23860**	**197808**	**44153**	**13584**	**120900**	**19171**
15—19 lat	430	—	430	—	—	181	—	181	—	—
20—24	635	12	623	—	—	200	2	198	—	—
25—29	956	88	855	—	13	287	56	224	1	6
30—34	1672	287	1281	33	71	559	192	327	11	29
35—39	2999	684	1926	69	320	978	375	437	39	127
40—44	4626	1372	2393	99	762	1481	649	516	70	246
45—49	6101	2107	2471	195	1328	2200	1103	552	131	414
50—54	8208	3109	2741	292	2066	3131	1657	590	276	608
55—59	10916	4853	3011	478	2574	4483	2424	606	675	778
60—64	16828	8451	3990	1138	3249	7987	4133	812	1771	1271
65—69	28834	16009	5187	2942	4696	15426	7018	1360	4830	2218
70—74	33148	20723	3587	4962	3876	22727	8639	1578	9514	2996
75—79	31098	20263	1939	6364	2532	27804	8118	1735	14904	3047
80—84	21812	13743	844	6054	1171	26874	4844	1309	18436	2285
85 lat i więcej 85 and more	38389	18513	969	17705	1202	83490	4943	3159	70242	5146
Miasta Urban areas	**124641**	**66400**	**16520**	**25000**	**16721**	**126216**	**27882**	**9525**	**73489**	**15320**
15—19 lat	264	—	264	—	—	107	—	107	—	—
20—24	384	9	375	—	—	139	1	138	—	—
25—29	504	41	457	—	6	178	30	142	1	5
30—34	922	146	707	24	45	377	115	233	7	22
35—39	1759	355	1144	57	203	646	208	316	25	97
40—44	2750	720	1477	78	475	1014	403	380	51	180
45—49	3567	1120	1446	138	863	1448	643	391	94	320
50—54	4755	1628	1514	207	1406	1972	919	405	174	474
55—59	5937	2494	1407	308	1728	2730	1334	413	403	580
60—64	9299	4514	1850	684	2251	5020	2401	546	1092	981
65—69	16835	9353	2363	1825	3294	10163	4337	946	3105	1775
70—74	20312	12743	1643	3148	2778	15426	5703	1137	6211	2375
75—79	19744	12858	930	4082	1874	18594	5341	1288	9495	2470
80—84	13665	8586	416	3781	882	17235	3244	924	11191	1876
85 lat i więcej 85 and more	23944	11833	527	10668	916	51167	3203	2159	41640	4165

a W podziale według stanu cywilnego w kategorii żonaci/zamężne uwzględniono również separowanych/separowane.
a Data on marital status in category married include separated persons.

TABL. 92 (116). **ZGONY OSÓB W WIEKU 15 LAT I WIĘCEJ WEDŁUG PŁCI, STANU CYWILNEGO ORAZ WIEKU ZMARŁYCH W 2025 R. (dok.)**
DEATHS OF POPULATION AGED 15 AND MORE BY SEX, MARITAL STATUS AND AGE OF THE DECEASED IN 2025 (cont.)

WIEK ZMARŁYCH AGE OF THE DECEASED	Mężczyźni Males					Kobiety Females				
	ogółem total	żonaci[a] married[a]	kawalerowie single	wdowcy widowed	rozwiedzeni divorced	ogółem total	zamężne[a] married[a]	panny single	wdowy widowed	rozwiedzione divorced
Wieś Rural areas	**82011**	**43814**	**15727**	**15331**	**7139**	**71592**	**16271**	**4059**	**47411**	**3851**
15—19 lat	166	—	166	—	—	74	—	74	—	—
20—24	251	3	248	—	—	61	1	60	—	—
25—29	452	47	398	—	7	109	26	82	—	1
30—34	750	141	574	9	26	182	77	94	4	7
35—39	1240	329	782	12	117	332	167	121	14	30
40—44	1876	652	916	21	287	467	246	136	19	66
45—49	2534	987	1025	57	465	752	460	161	37	94
50—54	3453	1481	1227	85	660	1159	738	185	102	134
55—59	4979	2359	1604	170	846	1753	1090	193	272	198
60—64	7529	3937	2140	454	998	2967	1732	266	679	290
65—69	11999	6656	2824	1117	1402	5263	2681	414	1725	443
70—74	12836	7980	1944	1814	1098	7301	2936	441	3303	621
75—79	11354	7405	1009	2282	658	9210	2777	447	5409	577
80—84	8147	5157	428	2273	289	9639	1600	385	7245	409
85 lat i więcej 85 and more	14445	6680	442	7037	286	32323	1740	1000	28602	981

a W podziale według stanu cywilnego w kategorii żonaci/zamężne uwzględniono również separowanych/separowane.
a Data on marital status in category married include separated persons.

TABL. 93 (117). **ZGONY OSÓB W WIEKU 15 LAT I WIĘCEJ WEDŁUG PŁCI, STANU CYWILNEGO ORAZ WOJEWÓDZTW W 2025 R.**
DEATHS OF POPULATION AGED 15 AND MORE BY SEX, MARITAL STATUS AND VOIVODSHIPS IN 2025

WOJEWÓDZTWA VOIVODSHIPS	Mężczyźni Males					Kobiety Females				
	ogółem total	żonaci[a] married[a]	kawalerowie single	wdowcy widowed	rozwiedzeni divorced	ogółem total	zamężne[a] married[a]	panny single	wdowy widowed	rozwiedzione divorced
	w odsetkach in percentage					w odsetkach in percentage				
O G Ó Ł E M T O T A L	**206652**	**53,3**	**15,6**	**19,5**	**11,5**	**197808**	**22,3**	**6,9**	**61,1**	**9,7**
Dolnośląskie	15992	50,7	16,0	18,8	14,5	15978	22,2	7,9	57,4	12,5
Kujawsko-pomorskie	11379	54,5	14,5	19,9	11,2	11108	24,2	7,1	59,9	8,8
Lubelskie	11381	54,5	17,1	17,8	10,5	10882	21,1	5,6	65,7	7,6
Lubuskie	5663	50,5	17,1	18,8	13,6	5138	22,7	7,6	58,3	11,5
Łódzkie	14995	53,0	15,0	19,3	12,7	15228	21,0	6,3	61,3	11,3
Małopolskie	16514	55,5	16,1	20,0	8,5	15718	22,5	8,2	61,9	7,4
Mazowieckie	28486	52,3	15,4	20,2	12,1	28167	20,7	6,8	60,7	11,8

a W podziale według stanu cywilnego w kategorii żonaci/zamężne uwzględniono również separowanych/separowane.
a Data on marital status in category married include separated persons.

TABL. 93 (117). **ZGONY OSÓB W WIEKU 15 LAT I WIĘCEJ WEDŁUG PŁCI, STANU CYWILNEGO ORAZ WOJEWÓDZTW W 2025 R. (dok.)**
DEATHS OF POPULATION AGED 15 AND MORE BY SEX, MARITAL STATUS AND VOIVODSHIPS IN 2025 (cont.)

WOJEWÓDZTWA VOIVODSHIPS	Mężczyźni Males					Kobiety Females				
	ogółem total	żonaci[a] married[a]	kawalerowie single	wdowcy widowed	rozwiedzeni divorced	ogółem total	zamężne[a] married[a]	panny single	wdowy widowed	rozwiedzione divorced
	w odsetkach in percentage					w odsetkach in percentage				
Opolskie	5484	53,0	15,4	19,7	11,9	5080	22,5	7,1	62,2	8,2
Podkarpackie	10163	56,2	16,7	19,8	7,3	9239	24,1	7,9	62,3	5,8
Podlaskie	6125	52,1	18,0	18,4	11,5	5731	20,8	5,7	65,1	8,4
Pomorskie	11923	52,4	15,4	20,1	12,1	11292	23,3	7,2	58,2	11,2
Śląskie	26142	54,8	13,5	20,5	11,2	24930	23,3	6,1	61,5	9,2
Świętokrzyskie	7237	53,5	17,7	18,4	10,5	6598	20,7	5,5	66,4	7,4
Warmińsko-mazurskie	7615	51,2	16,9	18,4	13,5	6821	22,2	7,1	60,6	10,1
Wielkopolskie	17815	55,1	14,8	19,9	10,3	17010	23,1	7,3	62,1	7,6
Zachodniopomorskie	9738	50,1	16,8	18,4	14,7	8888	23,2	6,3	58,0	12,5
Miasta	**124641**	**53,3**	**13,3**	**20,1**	**13,4**	**126216**	**22,1**	**7,5**	**58,2**	**12,1**
Urban areas										
Dolnośląskie	11158	50,8	14,5	19,2	15,5	11581	21,6	8,2	56,0	14,2
Kujawsko-pomorskie	6893	54,8	12,1	20,4	12,7	7219	23,6	8,0	57,4	11,0
Lubelskie	4998	55,7	12,9	18,8	12,5	5139	21,7	7,0	60,0	11,3
Lubuskie	3652	51,4	15,1	19,2	14,3	3445	22,6	7,7	56,7	13,0
Łódzkie	9520	52,5	12,0	20,2	15,3	10268	20,6	6,8	58,1	14,4
Małopolskie	8069	54,4	13,5	21,3	10,8	8259	21,9	9,3	58,1	10,6
Mazowieckie	17323	52,2	12,7	21,1	14,0	18367	20,3	7,8	57,5	14,5
Opolskie	2956	52,2	13,9	19,6	14,2	2791	22,1	8,6	58,5	10,8
Podkarpackie	4240	56,3	13,6	20,4	9,7	4050	23,7	8,6	58,7	9,0
Podlaskie	3303	53,6	13,9	18,3	14,2	3259	21,5	6,7	59,9	11,9
Pomorskie	7762	53,1	12,9	20,6	13,4	7752	22,9	7,4	56,8	12,9
Śląskie	20332	54,2	13,0	20,5	12,4	19776	23,3	6,3	60,1	10,3
Świętokrzyskie	3318	53,5	13,9	19,6	13,0	3245	22,0	6,7	60,6	10,7
Warmińsko-mazurskie	4447	52,5	14,1	18,5	15,0	4412	21,9	8,1	58,6	11,4
Wielkopolskie	9931	54,9	12,9	20,2	12,0	10204	22,8	8,2	59,7	9,3
Zachodniopomorskie	6739	51,3	14,5	18,3	16,0	6449	22,8	6,6	56,1	14,5
Wieś	**82011**	**53,4**	**19,2**	**18,7**	**8,7**	**71592**	**22,7**	**5,7**	**66,2**	**5,4**
Rural areas										
Dolnośląskie	4834	50,3	19,7	17,9	12,1	4397	23,9	6,9	60,9	8,3
Kujawsko-pomorskie	4486	54,0	18,1	19,1	8,8	3889	25,4	5,4	64,5	4,7
Lubelskie	6383	53,6	20,4	17,0	9,0	5743	20,6	4,4	70,8	4,2
Lubuskie	2011	48,8	20,6	18,1	12,4	1693	22,7	7,3	61,6	8,4
Łódzkie	5475	53,8	20,1	17,8	8,3	4960	21,9	5,2	67,9	5,0
Małopolskie	8445	56,5	18,5	18,7	6,3	7459	23,1	7,0	66,1	3,9
Mazowieckie	11163	52,5	19,6	18,7	9,3	9800	21,6	4,9	66,9	6,6
Opolskie	2528	53,8	17,2	19,9	9,1	2289	23,1	5,2	66,7	5,1
Podkarpackie	5923	56,1	18,9	19,3	5,6	5189	24,4	7,4	65,0	3,3
Podlaskie	2822	50,4	22,7	18,5	8,4	2472	19,9	4,3	71,9	3,9
Pomorskie	4161	51,0	20,0	19,2	9,8	3540	24,3	6,7	61,4	7,5
Śląskie	5810	56,8	15,2	20,8	7,1	5154	23,4	5,1	66,9	4,7
Świętokrzyskie	3919	53,5	20,8	17,3	8,3	3353	19,5	4,3	71,9	4,3
Warmińsko-mazurskie	3168	49,4	21,0	18,2	11,5	2409	22,6	5,3	64,4	7,7
Wielkopolskie	7884	55,3	17,1	19,5	8,1	6806	23,5	5,9	65,7	5,0
Zachodniopomorskie	2999	47,5	22,1	18,5	11,9	2439	24,4	5,4	62,9	7,3

a W podziale według stanu cywilnego w kategorii żonaci/zamężne uwzględniono również separowanych/separowane.
a Data on marital status in category married include separated persons.

TABL. 94 (118). **ZGONY OSÓB W WIEKU 13 LAT I WIĘCEJ WEDŁUG WIEKU, PŁCI I POZIOMU WYKSZTAŁCENIA W 2025 R.**
DEATHS OF POPULATION AGED 13 AND MORE BY AGE, SEX AND EDUCATION LEVEL IN 2025

POZIOM WYKSZTAŁCENIA EDUCATION LEVEL	Ogółem Total	W wieku At age specified							
		13—19 lat		20—29	30—39	40—49	50—59	60—69	70 lat i więcej 70 and more
		razem total	w tym 18—19 of which 18—19						
O G Ó Ł E M T O T A L	**404564**	**715**	**318**	**2078**	**6208**	**14408**	**26738**	**69075**	**285342**
Wyższe Higher	44589	—	—	402	1077	2446	2879	5826	31959
Policealne Post-secondary	9675	—	—	34	186	424	619	1855	6557
Średnie Secondary	110187	72	72	907	1989	4123	6887	19219	76990
Zasadnicze zawodowe Basic vocational	118533	87	82	385	1285	4620	11373	30393	70390
Gimnazjalne Lower secondary	535	—	—	93	442	—	—	—	—
Podstawowe Primary	110116	396	140	201	727	1993	3975	10450	92374
Niepełne podstawowe Incomplete primary	5744	119	20	41	121	208	230	382	4643
Nieustalone Unknown	5185	41	4	15	381	594	775	950	2429
Mężczyźni Males	**206704**	**482**	**227**	**1591**	**4671**	**10727**	**19124**	**45662**	**124447**
Wyższe Higher	23674	—	—	280	656	1469	1592	3218	16459
Policealne Post-secondary	2981	—	—	20	115	249	279	716	1602
Średnie Secondary	53893	48	48	694	1532	3075	4693	11419	32432
Zasadnicze zawodowe Basic vocational	79613	71	68	329	1072	3815	8943	22806	42577
Gimnazjalne Lower secondary	444	—	—	78	366	—	—	—	—
Podstawowe Primary	41428	267	96	148	577	1552	2888	6616	29380
Niepełne podstawowe Incomplete primary	1739	72	12	30	68	117	155	245	1052
Nieustalone Unknown	2932	24	3	12	285	450	574	642	945
Kobiety Females	**197860**	**233**	**91**	**487**	**1537**	**3681**	**7614**	**23413**	**160895**
Wyższe Higher	20915	—	—	122	421	977	1287	2608	15500
Policealne Post-secondary	6694	—	—	14	71	175	340	1139	4955
Średnie Secondary	56294	24	24	213	457	1048	2194	7800	44558
Zasadnicze zawodowe Basic vocational	38920	16	14	56	213	805	2430	7587	27813
Gimnazjalne Lower secondary	91	—	—	15	76	—	—	—	—
Podstawowe Primary	68688	129	44	53	150	441	1087	3834	62994
Niepełne podstawowe Incomplete primary	4005	47	8	11	53	91	75	137	3591
Nieustalone Unknown	2253	17	1	3	96	144	201	308	1484
MIASTA URBAN AREAS	**250914**	**428**	**200**	**1205**	**3704**	**8779**	**15394**	**41317**	**180087**
Wyższe Higher	34961	—	—	246	746	1783	2110	4391	25685
Policealne Post-secondary	7410	—	—	20	124	299	451	1424	5092
Średnie Secondary	80961	48	48	548	1152	2620	4456	12870	59267
Zasadnicze zawodowe Basic vocational	70220	53	50	187	653	2464	5823	16858	44182
Gimnazjalne Lower secondary	309	—	—	59	250	—	—	—	—
Podstawowe Primary	50786	239	85	113	420	1062	1835	4912	42205
Niepełne podstawowe Incomplete primary	2552	64	13	21	71	107	117	158	2014
Nieustalone Unknown	3715	24	4	11	288	444	602	704	1642

TABL. 94 (118). **ZGONY OSÓB W WIEKU 13 LAT I WIĘCEJ WEDŁUG WIEKU, PŁCI I POZIOMU WYKSZTAŁCENIA W 2025 R. (dok.)**
DEATHS OF POPULATION AGED 13 AND MORE BY AGE, SEX AND EDUCATION LEVEL IN 2025 (cont.)

POZIOM WYKSZTAŁCENIA EDUCATION LEVEL	Ogółem Total	W wieku At age specified							
		13—19 lat		20—29	30—39	40—49	50—59	60—69	70 lat i więcej 70 and more
		razem total	w tym 18—19 of which 18—19						
MIASTA (dok.) URBAN AREAS (cont.)									
Mężczyźni Males	**124669**	**292**	**145**	**888**	**2681**	**6317**	**10692**	**26134**	**77665**
Wyższe Higher	18636	—	—	168	461	1060	1164	2383	13400
Policealne Post-secondary	2254	—	—	8	75	171	210	545	1245
Średnie Secondary	37972	30	30	408	852	1932	3020	7461	24269
Zasadnicze zawodowe Basic vocational	45462	46	43	156	519	1988	4520	12287	25946
Gimnazjalne Lower secondary	238	—	—	46	192	—	—	—	—
Podstawowe Primary	17303	165	60	80	330	786	1264	2902	11776
Niepełne podstawowe Incomplete primary	726	39	9	14	36	56	79	102	400
Nieustalone Unknown	2078	12	3	8	216	324	435	454	629
Kobiety Females	**126245**	**136**	**55**	**317**	**1023**	**2462**	**4702**	**15183**	**102422**
Wyższe Higher	16325	—	—	78	285	723	946	2008	12285
Policealne Post-secondary	5156	—	—	12	49	128	241	879	3847
Średnie Secondary	42989	18	18	140	300	688	1436	5409	34998
Zasadnicze zawodowe Basic vocational	24758	7	7	31	134	476	1303	4571	18236
Gimnazjalne Lower secondary	71	—	—	13	58	—	—	—	—
Podstawowe Primary	33483	74	25	33	90	276	571	2010	30429
Niepełne podstawowe Incomplete primary	1826	25	4	7	35	51	38	56	1614
Nieustalone Unknown	1637	12	1	3	72	120	167	250	1013
WIEŚ RURAL AREAS	**153650**	**287**	**118**	**873**	**2504**	**5629**	**11344**	**27758**	**105255**
Wyższe Higher	9628	—	—	156	331	663	769	1435	6274
Policealne Post-secondary	2265	—	—	14	62	125	168	431	1465
Średnie Secondary	29226	24	24	359	837	1503	2431	6349	17723
Zasadnicze zawodowe Basic vocational	48313	34	32	198	632	2156	5550	13535	26208
Gimnazjalne Lower secondary	226	—	—	34	192	—	—	—	—
Podstawowe Primary	59330	157	55	88	307	931	2140	5538	50169
Niepełne podstawowe Incomplete primary	3192	55	7	20	50	101	113	224	2629
Nieustalone Unknown	1470	17	—	4	93	150	173	246	787
Mężczyźni Males	**82035**	**190**	**82**	**703**	**1990**	**4410**	**8432**	**19528**	**46782**
Wyższe Higher	5038	—	—	112	195	409	428	835	3059
Policealne Post-secondary	727	—	—	12	40	78	69	171	357
Średnie Secondary	15921	18	18	286	680	1143	1673	3958	8163
Zasadnicze zawodowe Basic vocational	34151	25	25	173	553	1827	4423	10519	16631
Gimnazjalne Lower secondary	206	—	—	32	174	—	—	—	—
Podstawowe Primary	24125	102	36	68	247	766	1624	3714	17604
Niepełne podstawowe Incomplete primary	1013	33	3	16	32	61	76	143	652
Nieustalone Unknown	854	12	—	4	69	126	139	188	316
Kobiety Females	**71615**	**97**	**36**	**170**	**514**	**1219**	**2912**	**8230**	**58473**
Wyższe Higher	4590	—	—	44	136	254	341	600	3215
Policealne Post-secondary	1538	—	—	2	22	47	99	260	1108
Średnie Secondary	13305	6	6	73	157	360	758	2391	9560
Zasadnicze zawodowe Basic vocational	14162	9	7	25	79	329	1127	3016	9577
Gimnazjalne Lower secondary	20	—	—	2	18	—	—	—	—
Podstawowe Primary	35205	55	19	20	60	165	516	1824	32565
Niepełne podstawowe Incomplete primary	2179	22	4	4	18	40	37	81	1977
Nieustalone Unknown	616	5	—	—	24	24	34	58	471

TABL. 95 (119). **ZGONY OSÓB W WIEKU 13 LAT I WIĘCEJ WEDŁUG POZIOMU WYKSZTAŁCENIA, PŁCI I WOJEWÓDZTW W 2025 R.**

DEATHS OF POPULATION AGED 13 AND MORE BY EDUCATION LEVEL, SEX AND VOIVODSHIPS IN 2025

WOJEWÓDZTWA VOIVODSHIPS	Ogółem Total	Poziom wykształcenia Education level							
		wyższe higher	policealne post-secondary	średnie secondary	zasadnicze zawodowe basic vocational	gimnazjalne lower secondary	podstawowe primary	niepełne podstawowe incomplete primary	nieustalone unknown
		w odsetkach in percentage							
OGÓŁEM TOTAL	**404564**	**11,0**	**2,4**	**27,2**	**29,3**	**0,1**	**27,2**	**1,4**	**1,3**
Dolnośląskie	31981	11,2	2,5	28,3	30,1	0,1	24,5	1,5	1,7
Kujawsko-pomorskie	22494	8,9	2,3	25,1	33,5	0,2	28,0	1,2	0,8
Lubelskie	22268	9,5	2,5	25,7	24,7	0,1	34,1	2,2	1,1
Lubuskie	10804	9,1	2,1	27,9	30,7	0,2	26,5	1,9	1,7
Łódzkie	30230	10,4	2,3	28,0	27,0	0,1	29,6	1,4	1,1
Małopolskie	32237	11,6	2,3	25,9	30,4	0,1	27,0	1,2	1,4
Mazowieckie	56670	15,9	3,0	30,6	23,5	0,1	24,2	1,3	1,4
Opolskie	10564	9,3	1,9	24,9	33,9	0,1	27,6	1,1	1,2
Podkarpackie	19408	9,0	2,2	25,6	28,8	0,1	32,3	1,3	0,8
Podlaskie	11859	9,7	2,4	24,2	22,0	0,2	37,3	3,3	1,0
Pomorskie	23225	12,4	2,7	28,4	29,1	0,2	24,6	1,1	1,5
Śląskie	51082	9,9	2,0	27,9	35,4	0,1	22,4	1,0	1,3
Świętokrzyskie	13838	9,1	2,5	25,7	27,7	0,1	32,6	1,5	0,8
Warmińsko-mazurskie	14440	9,3	2,1	25,8	26,4	0,2	33,1	2,0	1,2
Wielkopolskie	34836	10,2	2,2	25,4	33,9	0,1	26,0	1,1	1,2
Zachodniopomorskie	18628	11,1	2,2	27,9	27,8	0,2	27,2	1,9	1,8
Mężczyźni Males	**206704**	**11,5**	**1,4**	**26,1**	**38,5**	**0,2**	**20,0**	**0,8**	**1,4**
Dolnośląskie	16000	11,7	1,5	27,6	39,0	0,2	17,3	0,8	1,9
Kujawsko-pomorskie	11383	9,6	1,4	23,4	44,2	0,3	19,3	0,8	1,0
Lubelskie	11382	9,5	1,6	25,7	33,2	0,3	27,4	1,2	1,2
Lubuskie	5665	9,8	1,3	27,4	39,4	0,4	18,7	1,1	2,1
Łódzkie	14999	10,3	1,7	27,0	35,7	0,2	23,2	0,7	1,2
Małopolskie	16517	11,8	1,2	24,9	39,5	0,2	20,1	0,8	1,4
Mazowieckie	28495	16,3	1,6	28,9	31,1	0,2	19,6	0,8	1,5
Opolskie	5484	10,4	1,1	24,8	44,5	0,2	17,0	0,7	1,4
Podkarpackie	10165	9,5	1,3	24,2	38,7	0,1	24,4	0,8	0,9
Podlaskie	6127	9,5	1,4	24,5	29,9	0,3	31,4	1,8	1,1
Pomorskie	11927	13,0	1,7	26,0	38,5	0,3	18,0	0,9	1,7
Śląskie	26147	10,6	1,4	26,5	45,1	0,2	14,2	0,6	1,5
Świętokrzyskie	7239	8,7	1,4	25,1	38,2	0,2	24,5	0,9	0,9
Warmińsko-mazurskie	7616	9,7	1,4	24,5	35,3	0,3	26,5	1,0	1,3
Wielkopolskie	17819	10,9	1,3	24,3	44,6	0,2	16,7	0,7	1,3
Zachodniopomorskie	9739	12,0	1,2	26,6	37,1	0,3	19,9	1,0	2,0
Kobiety Females	**197860**	**10,6**	**3,4**	**28,5**	**19,7**	**0,0**	**34,7**	**2,0**	**1,1**
Dolnośląskie	15981	10,6	3,6	29,0	21,2	0,1	31,8	2,3	1,5
Kujawsko-pomorskie	11111	8,3	3,1	26,7	22,5	0,1	37,0	1,7	0,7
Lubelskie	10886	9,4	3,5	25,8	15,8	0,0	41,1	3,1	1,1
Lubuskie	5139	8,3	2,9	28,5	21,2	0,1	35,0	2,7	1,3
Łódzkie	15231	10,5	3,0	28,9	18,6	0,0	35,9	2,0	1,0
Małopolskie	15720	11,4	3,4	26,9	20,8	0,1	34,2	1,7	1,5
Mazowieckie	28175	15,5	4,5	32,3	15,9	0,0	28,8	1,8	1,2
Opolskie	5080	8,1	2,8	25,1	22,4	0,0	38,9	1,6	1,0
Podkarpackie	9243	8,4	3,2	27,1	17,8	0,0	40,9	1,9	0,7
Podlaskie	5732	9,8	3,4	24,0	13,5	0,0	43,6	4,8	0,8
Pomorskie	11298	11,7	3,6	31,1	19,2	0,1	31,6	1,3	1,4
Śląskie	24935	9,1	2,8	29,3	25,2	0,0	31,0	1,4	1,1
Świętokrzyskie	6599	9,5	3,6	26,4	16,3	0,0	41,5	2,1	0,6
Warmińsko-mazurskie	6824	8,9	2,9	27,2	16,4	0,1	40,4	3,0	1,1
Wielkopolskie	17017	9,5	3,0	26,5	22,7	0,0	35,7	1,5	1,0
Zachodniopomorskie	8889	10,1	3,3	29,2	17,7	0,0	35,1	2,8	1,6

TABL. 96 (120). **ZGONY WEDŁUG MIESIĄCA**
DEATHS BY MONTH

LATA YEARS	Przeciętna miesięczna Average monthly	Miesiące Months 01	02	03	04	05	06	07	08	09	10	11	12
W LICZBACH BEZWZGLĘDNYCH IN ABSOLUTE FIGURES													
1980	28704	30744	27504	31790	32092	30196	27751	27500	26875	26178	29001	29143	31429
1990	31938	34558	31620	33056	31901	31694	30914	30046	29956	30442	33129	32743	38381
2000	30182	38346	34216	31740	29451	29145	27895	28230	28686	28636	30451	29913	31319
2010	31107	33404	29363	32254	30707	31149	30561	31845	29780	30965	33188	30806	34456
2020	39136	36450	35152	36775	34028	33605	32549	33428	34674	34094	49256	64362	52982
2025	**33366**	**40889**	**35135**	**36538**	**32461**	**32412**	**30754**	**31402**	**31559**	**31015**	**35225**	**32457**	**35900**
DANE WYRÓWNANE — PRZECIĘTNA MIESIĘCZNA=100 IN SMOOTHED FIGURES — AVERAGE MONTHLY=100													
1980	100	104	99	107	112	102	97	93	90	91	98	101	106
1990	100	105	106	100	100	96	97	91	91	95	100	103	116
2000	100	123	117	102	98	93	92	91	92	95	98	99	100
2010	100	104	101	100	99	97	98	99	93	100	103	99	107
2020	100	90	93	91	87	83	83	83	86	87	122	164	131
2025	**100**	**119**	**113**	**106**	**97**	**94**	**92**	**91**	**92**	**93**	**102**	**97**	**104**

TABL. 97 (121). **ZGONY WEDŁUG MIESIĄCA W 2025 R.**
DEATHS BY MONTH IN 2025

WYSZCZEGÓLNIENIE SPECIFICATION	Przeciętna miesięczna Average monthly	Miesiące Months 01	02	03	04	05	06	07	08	09	10	11	12
W LICZBACH BEZWZGLĘDNYCH IN ABSOLUTE FIGURES													
OGÓŁEM TOTAL	**33366**	**40889**	**35135**	**36538**	**32461**	**32412**	**30754**	**31402**	**31559**	**31015**	**35225**	**32457**	**35900**
mężczyźni males	17049	20598	17597	18333	16499	16708	15747	16416	16172	15851	18088	16775	18573
kobiety females	16317	20291	17538	18205	15962	15704	15007	14986	15387	15164	17137	15682	17327
Miasta Urban areas	20690	25235	21899	22707	20192	20046	19072	19443	19597	19195	21943	20069	22190
Wieś Rural areas	12676	15654	13236	13831	12269	12366	11682	11959	11962	11820	13282	12388	13710
DANE WYRÓWNANE — PRZECIĘTNA MIESIĘCZNA=100 IN SMOOTHED FIGURES — AVERAGE MONTHLY=100													
OGÓŁEM TOTAL	**100**	**119**	**113**	**106**	**97**	**94**	**92**	**91**	**92**	**93**	**102**	**97**	**104**
mężczyźni males	100	117	111	104	97	95	92	93	92	93	103	98	105
kobiety females	100	120	115	108	98	93	92	89	91	93	102	96	103
Miasta Urban areas	100	118	113	106	98	94	92	91	92	93	103	97	104
Wieś Rural areas	100	120	112	106	97	94	92	91	91	93	101	98	105

TABL. 98 (122). **ZGONY[a] WEDŁUG WYBRANYCH PRZYCZYN**
DEATHS[a] BY SELECTED CAUSES

PRZYCZYNY ZGONÓW CAUSES OF DEATHS	Numery szczegółowej listy klasyfikacyjnej według IX Rewizji Numbers from a list of three-digit categories ICD-IX	1980	1990	2000	2010	2025	Kody Listy kategorii trzyznakowych według X Rewizji Codes List of three-character categories ICD-X
		na 10 tys. ludności per 10 thousand population					
O G Ó Ł E M T O T A L		**99,3**	**102,6**	**96,2**	**98,3**	**108,5**	
w tym: of which:							
Choroby zakaźne i pasożytnicze	001—139	1,6	0,8	0,6	0,7	0,5	A00—B99
	of which						of which
w tym gruźlica i następstwa gruźlicy	010—018, 137	0,9	0,4	0,3	0,1	0,1	A15—A19, B90
Nowotwory	140—239	17,1	19,4	22,6	24,9	30,0	C00—D48
	of which						of which
w tym nowotwory złośliwe	140—208	16,8	19,2	22,1	24,0	27,1	C00—C97
w tym:	of which:						of which:
nowotwór złośliwy żołądka	151	2,5	1,9	1,6	1,4	1,1	C16
nowotwór złośliwy trzustki	157	0,7	0,8	1,0	1,2	1,4	C25
nowotwór złośliwy tchawicy, oskrzela i płuca	162	3,4	4,6	5,2	5,8	5,8	C33—C34
nowotwór złośliwy sutka u kobiet[b]	174	1,9	2,2	2,4	2,6	3,7	C50
nowotwór złośliwy szyjki macicy[b]	180	0,6	0,5	1,0	0,9	0,7	C53
nowotwór złośliwy gruczołu krokowego[c]	185	1,0	1,1	1,7	2,1	3,5	C61
białaczka	204—208	0,5	0,6	0,6	0,7	0,7	C91—C95
Choroby krwi i narządów krwiotwórczych	280—289	0,2	0,2	0,1	0,1	0,1	D50—D89
Zaburzenia wydzielania wewnętrznego, stanu odżywiania i przemiany metabolicznej	240—279	1,4	1,6	1,5	1,8	2,7	E00—E88
							of which
w tym cukrzyca	of which 250	1,3	1,5	1,4	1,7	2,5	E10—E14
Zaburzenia psychiczne	290—319	0,5	0,4	0,4	0,5	1,4	F01—F99
Choroby układu nerwowego i narządów zmysłów	320—359, 360—389	1,1	0,9	0,9	1,3	2,1	G00—G98, H00—H93
Choroby układu krążenia	390—459	47,4	53,5	45,9	45,2	40,6	I00—I99
w tym:	of which:						of which:
choroba nadciśnieniowa	401—405	2,0	2,0	1,2	1,6	3,2	I10—I13
choroba niedokrwienna serca	410—414	9,2	10,9	14,5	11,9	18,1	I20—I25
							of which
w tym ostry zawał serca	of which 410	6,6	8,2	7,6	4,6	2,8	I21—I22
choroby naczyń mózgowych	430—438	6,5	6,7	10,8	9,2	7,4	I60—I69
miażdżyca	440	15,5	22,4	7,9	8,1	3,5	I70
Choroby układu oddechowego	460—519	5,5	4,1	4,8	5,0	8,4	J00—J98
Choroby układu pokarmowego	520—579	3,6	3,2	3,8	4,2	5,3	K00—K92
w tym zwłóknienie i marskość wątroby	of which 571	1,2	1,0	1,1	0,9	0,5	of which K74
Choroby skóry i tkanki podskórnej	680—709	0,1	0,1	0,0	0,0	0,2	L00—L98
Choroby układu kostno-stawowego, mięśni i tkanki łącznej	710—739	0,3	0,2	0,2	0,1	0,2	M00—M99
Choroby układu moczowo-płciowego	580—629	1,4	1,3	1,1	1,3	2,0	N00—N98
Ciąża, poród i połóg	630—676	0,0	0,0	0,0	0,0	0,0	O00—O99
Stany rozpoczynające się w okresie okołoporodowym	760—779	2,6	1,6	0,4	0,3	0,1	P00—P96
Wady rozwojowe wrodzone	740—759	1,2	0,8	0,4	0,3	0,1	Q00—Q99
Objawy, cechy chorobowe i nieprawidłowe wyniki badań klinicznych i laboratoryjnych	780—799	7,7	6,7	6,4	6,4	9,6	R00—R99
Zewnętrzne przyczyny zgonu	E800—E999	7,6	7,8	6,7	6,1	4,7	V01—Y89
w tym:	of which:						of which:
wypadki komunikacyjne	E800—E848	1,9	2,5	1,9	1,2	0,6	V01—V99
samobójstwa	E950—E959	1,3	1,3	1,5	1,6	1,2	X60—X84
COVID-19	.	.	.	.	.	0,2	U07—U12

a Patrz uwagi do działu II, pkt 25. b Na 10 tys. kobiet. c Na 10 tys. mężczyzn.
a See notes to the part II, item 25. b Per 10 thousand females. c Per 10 thousand males.

TABL. 98 (122). **ZGONY[a] WEDŁUG WYBRANYCH PRZYCZYN (cd.)**
DEATHS[a] BY SELECTED CAUSES (cont.)

PRZYCZYNY ZGONÓW CAUSES OF DEATHS	Numery szczegółowej listy klasyfikacyjnej według IX Rewizji Numbers from a list of three-digit categories ICD-IX	1980	1990	2000	2010	2025	Kody Listy kategorii trzyznakowych według X Rewizji Codes List of three-character categories ICD-X
		na 10 tys. ludności per 10 thousand population					
Mężczyźni Males		**110,1**	**113,5**	**105,4**	**107,2**	**114,8**	
w tym: of which:							
Choroby zakaźne i pasożytnicze	001—139	2,2	1,1	0,8	0,9	0,6	A00—B99
Nowotwory złośliwe	140—208	19,1	22,7	25,9	27,8	29,7	C00—C97
w tym:	of which:						of which:
nowotwór złośliwy żołądka	151	3,3	2,6	2,1	1,9	1,5	C16
nowotwór złośliwy tchawicy, oskrzela i płuca	162	5,9	7,8	8,6	8,7	7,1	C33—C34
Cukrzyca	250	0,9	1,2	1,1	1,5	2,4	E10—E14
Choroby układu krążenia	390—459	48,5	54,2	45,1	43,7	38,8	I00—I99
w tym:	of which:						of which:
choroba nadciśnieniowa	401—405	1,5	1,6	1,0	1,4	2,7	I10—I13
choroba niedokrwienna serca	410—414	12,6	15,0	16,7	13,3	17,6	I20—I25
w tym ostry zawał serca	of which 410	9,7	11,7	10,1	5,9	3,5	of which I21—I22
choroby naczyń mózgowych	430—438	5,8	6,3	9,6	8,2	7,0	I60—I69
miażdżyca	440	13,4	19,0	6,1	6,1	2,7	I70
Zwłóknienie i marskość wątroby	571	1,6	1,3	1,6	1,3	0,6	K74
Zewnętrzne przyczyny zgonu	E800—E999	11,9	12,1	10,3	9,8	7,0	V01—Y89
w tym:	of which:						of which:
wypadki komunikacyjne	E800—E848	2,2	4,1	2,9	1,9	1,0	V01—V99
samobójstwa	E950—E959	1,8	2,2	2,6	3,0	2,1	X60—X84
COVID-19	.	.	.	.	.	0,2	U07—U12
Kobiety Females		**89,0**	**92,3**	**87,6**	**89,9**	**102,6**	
w tym: of which:							
Choroby zakaźne i pasożytnicze	001—139	1,0	0,5	0,4	0,6	0,5	A00—B99
Nowotwory złośliwe	140—208	14,5	15,8	18,5	20,5	24,7	C00—C97
w tym:	of which:						of which:
nowotwór złośliwy żołądka	151	1,8	1,3	1,1	0,9	0,8	C16
nowotwór złośliwy tchawicy, oskrzela i płuca	162	1,0	1,4	2,0	3,1	4,5	C33—C34
Cukrzyca	250	1,6	1,9	1,6	1,9	2,6	E10—E14
Choroby układu krążenia	390—459	46,4	52,9	46,5	46,6	42,3	I00—I99
w tym:	of which:						of which:
choroba nadciśnieniowa	401—405	2,5	2,4	1,4	1,8	3,7	I10—I13
choroba niedokrwienna serca	410—414	6,0	7,0	12,5	10,5	18,5	I20—I25
w tym ostry zawał serca	of which 410	3,6	5,0	5,4	3,4	2,3	of which I21—I22
choroby naczyń mózgowych	430—438	7,2	7,2	12,0	10,2	7,8	I60—I69
miażdżyca	440	17,5	25,7	9,6	10,1	4,1	I70
Zwłóknienie i marskość wątroby	571	0,8	0,7	0,7	0,6	0,4	K74
Zewnętrzne przyczyny zgonu	E800—E999	3,5	3,8	3,4	2,7	2,6	V01—Y89
w tym:	of which:						of which:
wypadki komunikacyjne	E800—E848	1,2	1,0	0,7	0,5	0,3	V01—V99
samobójstwa	E950—E959	0,4	0,5	0,5	0,4	0,4	X60—X84
COVID-19	.	.	.	.	.	0,2	U07—U12

a Patrz uwagi do działu II, pkt 25.
a See notes to the part II, item 25.

TABL. 98 (122). **ZGONY[a] WEDŁUG WYBRANYCH PRZYCZYN (cd.)**
DEATHS[a] BY SELECTED CAUSES (cont.)

PRZYCZYNY ZGONÓW CAUSES OF DEATHS	Numery szczegółowej listy klasyfikacyjnej według IX Rewizji Numbers from a list of three-digit categories ICD-IX	1980	1990	2000	2010	2025	Kody Listy kategorii trzyznakowych według X Rewizji Codes List of three-character categories ICD-X
		na 10 tys. ludności per 10 thousand population					
MIASTA URBAN AREAS		**92,9**	**95,4**	**92,6**	**97,0**	**113,3**	
w tym: of which:							
Choroby zakaźne i pasożytnicze	001—139	1,4	0,7	0,7	0,8	0,6	A00—B99
	of which						of which
w tym gruźlica i następstwa gruźlicy	010—018, 137	0,8	0,4	0,3	0,2	0,1	A15—A19, B90
Nowotwory	140—239	17,4	19,6	23,3	26,4	32,7	C00—D48
	of which						of which
w tym nowotwory złośliwe	140—208	17,1	19,4	22,9	25,4	29,5	C00—C97
w tym:	of which:						of which:
nowotwór złośliwy żołądka	151	2,2	1,7	1,5	1,4	1,2	C16
nowotwór złośliwy trzustki	157	0,7	0,8	1,0	1,3	1,6	C25
nowotwór złośliwy tchawicy, oskrzela i płuca	162	3,4	4,5	5,3	6,1	6,3	C33—C34
nowotwór złośliwy sutka u kobiet[b]	174	2,2	2,5	2,6	2,9	4,1	C50
nowotwór złośliwy szyjki macicy[b]	180	1,2	1,1	1,1	1,0	0,8	C53
nowotwór złośliwy gruczołu krokowego[c]	185	0,9	1,0	1,6	2,1	3,9	C61
białaczka	204—208	0,5	0,5	0,6	0,7	0,8	C91—C95
Choroby krwi i narządów krwiotwórczych	280—289	0,2	0,2	0,2	0,1	0,1	D50—D89
Zaburzenia wydzielania wewnętrznego, stanu odżywiania i przemiany metabolicznej	240—279	1,7	1,7	1,6	1,8	2,7	E00—E88
							of which
w tym cukrzyca	of which 250	1,6	1,6	1,4	1,7	2,6	E10—E14
Zaburzenia psychiczne	290—319	0,5	0,4	0,4	0,5	1,4	F01—F99
Choroby układu nerwowego i narządów zmysłów	320—359, 360—389	0,9	9,0	1,0	1,4	2,3	G00—G98, H00—H93
Choroby układu krążenia	390—459	44,1	49,1	42,5	42,5	41,1	I00—I99
w tym:	of which:						of which:
choroba nadciśnieniowa	401—405	1,6	1,6	1,0	1,5	3,1	I10—I13
choroba niedokrwienna serca	410—414	9,7	11,2	14,5	11,8	18,7	I20—I25
							of which
w tym ostry zawał serca	of which 410	7,3	8,6	7,7	4,6	3,1	I21—I22
choroby naczyń mózgowych	430—438	6,4	6,2	9,7	8,7	7,7	I60—I69
miażdżyca	440	15,0	20,4	6,8	7,1	3,3	I70
Choroby układu oddechowego	460—519	4,3	3,3	4,4	4,9	9,1	J00—J98
Choroby układu pokarmowego	520—579	3,9	3,3	4,2	4,6	5,6	K00—K92
w tym zwłóknienie i marskość wątroby	of which 571	1,5	1,2	1,4	1,1	0,5	of which K74
Choroby skóry i tkanki podskórnej	680—709	0,1	0,0	0,0	0,0	0,2	L00—L98
Choroby układu kostno-stawowego, mięśni i tkanki łącznej	710—739	0,2	0,2	0,2	0,1	0,2	M00—M99
Choroby układu moczowo-płciowego	580—629	1,4	1,2	1,0	1,3	2,1	N00—N98
Ciąża, poród i połóg	630—676	0,0	0,0	0,0	0,0	0,0	O00—O99
Stany rozpoczynające się w okresie okołoporodowym	760—779	2,7	1,4	0,4	0,3	0,1	P00—P96
Wady rozwojowe wrodzone	740—759	1,1	0,7	0,3	0,2	0,1	Q00—Q99
Objawy, cechy chorobowe i nieprawidłowe wyniki badań klinicznych i laboratoryjnych	780—799	5,9	5,4	5,8	6,4	9,9	R00—R99
Zewnętrzne przyczyny zgonu	E800—E999	7,1	7,3	6,2	5,6	4,6	V01—Y89
w tym:	of which:						of which:
wypadki komunikacyjne	E800—E848	1,6	2,1	1,5	0,9	0,5	V01—V99
samobójstwa	E950—E959	1,2	1,1	1,4	1,4	1,1	X60—X84
COVID-19	.	.	.	.	.	0,3	U07—U12

a Patrz uwagi do działu II, pkt 25. b Na 10 tys. kobiet. c Na 10 tys. mężczyzn.
a See notes to the part II, item 25. b Per 10 thousand females. c Per 10 thousand males.

TABL. 98 (122). **ZGONY[a] WEDŁUG WYBRANYCH PRZYCZYN (dok.)**
DEATHS[a] BY SELECTED CAUSES (cont.)

PRZYCZYNY ZGONÓW CAUSES OF DEATHS	Numery szczegółowej listy klasyfikacyjnej według IX Rewizji Numbers from a list of three-digit categories ICD-IX	1980	1990	2000	2010	2025	Kody Listy kategorii trzyznakowych według X Rewizji Codes List of three-character categories ICD-X
		na 10 tys. ludności per 10 thousand population					
WIEŚ RURAL AREAS		**108,2**	**114,3**	**102,0**	**100,2**	**101,5**	
w tym: of which:							
Choroby zakaźne i pasożytnicze	001—139	1,9	0,9	0,6	0,6	0,4	A00—B99
	of which						of which
w tym gruźlica i następstwa gruźlicy	010—018, 137	1,1	0,5	0,3	0,1	0,1	A15—A19, B90
Nowotwory	140—239	16,7	19,1	21,3	22,7	26,1	C00—D48
	of which						of which
w tym nowotwory złośliwe	140—208	16,4	18,8	20,8	21,9	23,5	C00—C97
w tym:	of which:						of which:
nowotwór złośliwy żołądka	151	3,0	2,2	1,7	1,4	1,0	C16
nowotwór złośliwy trzustki	157	0,6	0,8	0,9	1,0	1,2	C25
nowotwór złośliwy tchawicy, oskrzela i płuca	162	3,3	4,7	5,2	5,4	5,1	C33—C34
nowotwór złośliwy sutka u kobiet[b]	174	1,5	1,8	2,0	2,2	3,0	C50
nowotwór złośliwy szyjki macicy[b]	180	0,9	0,9	0,8	0,7	0,6	C53
nowotwór złośliwy gruczołu krokowego[c]	185	1,1	1,1	1,8	2,1	3,0	C61
białaczka	204—208	0,5	0,6	0,6	0,6	0,6	C91—C95
Choroby krwi i narządów krwiotwórczych	280—289	0,2	0,2	0,2	0,1	0,1	D50—D89
Zaburzenia wydzielania wewnętrznego, stanu odżywiania i przemiany metabolicznej	240—279	0,9	1,4	1,4	1,7	2,6	E00—E88
							of which
w tym cukrzyca	of which 250	0,8	1,3	1,2	1,6	2,5	E10—E14
Zaburzenia psychiczne	290—319	0,5	0,3	0,4	0,3	1,5	F01—F99
Choroby układu nerwowego i narządów zmysłów	320—359, 360—389	1,2	1,0	0,9	1,2	1,9	G00—G98, H00—H93
Choroby układu krążenia	390—459	52,1	60,7	51,2	49,3	39,8	I00—I99
w tym:	of which:						of which:
choroba nadciśnieniowa	401—405	2,7	2,6	1,6	1,9	3,4	I10—I13
choroba niedokrwienna serca	410—414	8,5	10,3	14,6	12,0	17,1	I20—I25
							of which
w tym ostry zawał serca	of which 410	5,6	7,6	7,6	4,6	2,5	I21—I22
choroby naczyń mózgowych	430—438	6,7	7,6	12,6	10,1	7,0	I60—I69
miażdżyca	440	16,2	25,7	9,5	9,8	3,7	I70
Choroby układu oddechowego	460—519	7,2	5,5	5,3	5,3	7,4	J00—J98
Choroby układu pokarmowego	520—579	3,0	2,8	3,3	3,6	4,8	K00—K92
w tym zwłóknienie i marskość wątroby	of which 571	0,8	0,7	0,8	0,7	0,5	of which K74
Choroby skóry i tkanki podskórnej	680—709	0,1	0,1	0,0	0,0	0,2	L00—L98
Choroby układu kostno-stawowego, mięśni i tkanki łącznej	710—739	0,4	0,3	0,2	0,1	0,2	M00—M99
Choroby układu moczowo-płciowego	580—629	1,5	1,4	1,1	1,3	1,8	N00—N98
Ciąża, poród i połóg	630—676	0,1	0,0	0,0	0,0	0,0	O00—O99
Stany rozpoczynające się w okresie okołoporodowym	760—779	2,5	2,0	0,4	0,3	0,1	P00—P96
Wady rozwojowe wrodzone	740—759	1,3	1,0	0,4	0,3	0,1	Q00—Q99
Objawy, cechy chorobowe i nieprawidłowe wyniki badań klinicznych i laboratoryjnych	780—799	10,3	8,8	7,3	6,4	9,2	R00—R99
Zewnętrzne przyczyny zgonu	E800—E999	8,3	8,8	7,5	7,0	4,9	V01—Y89
w tym:	of which:						of which:
wypadki komunikacyjne	E800—E848	2,3	3,3	2,4	1,5	0,7	V01—V99
samobójstwa	E950—E959	1,3	1,6	1,7	2,1	1,4	X60—X84
COVID-19	.	.	.	.	.	0,2	U07—U12

a Patrz uwagi do działu II, pkt 25. b Na 10 tys. kobiet. c Na 10 tys. mężczyzn.
a See notes to the part II, item 25. b Per 10 thousand females. c Per 10 thousand males.

TABL. 99 (123). **ZGONY WEDŁUG WIEKU I PŁCI ZMARŁYCH ORAZ PRZYCZYN W 2025 R.**
DEATHS BY AGE, SEX OF DECEASED AND CAUSES IN 2025

Lp. No	PRZYCZYNY ZGONÓW CAUSES OF DEATHS	Kody Listy kategorii trzyznakowych według X Rewizji Codes List of three--character categories ICD-X	Ogółem Total					
			ogółem total	w tym stwierdzone przez lekarzy of which stated by physicians	0—4 lata razem total	0—4 lata w tym 0 lat of which 0	5—9	10—14
			OGÓŁEM					
1	**OGÓŁEM TOTAL**		**405747**	**391218**	**957**	**777**	**130**	**200**
	w tym: of which:							
2	Choroby zakaźne i pasożytnicze	A00—B99	1948	1943	6	4	2	1
	w tym:	of which:						
3	choroby zakaźne przewodu pokarmowego	A00—A09	991	990	1	1	2	—
4	gruźlica	A15—A19	386	384	—	—	—	—
5	zapalenie meningokokowe	A39	8	8	2	1	—	—
6	posocznica	A40—A41	80	80	—	—	—	—
7	choroba wywołana przez ludzki wirus upośledzenia odporności (HIV)	B20—B24	100	100	—	—	—	—
8	Nowotwory	C00—D48	112205	110087	36	8	40	47
9	w tym nowotwory złośliwe	of which C00—C97	101261	99263	33	7	38	43
	w tym:	of which:						
10	nowotwór złośliwy żołądka	C16	4242	4181	—	—	—	—
11	nowotwór złośliwy jelita grubego	C18	7975	7836	—	—	—	—
12	nowotwór złośliwy esicy, odbytnicy i odbytu	C19—C21	4194	4112	—	—	—	—
13	nowotwór złośliwy trzustki	C25	5251	5198	—	—	—	—
14	nowotwór złośliwy tchawicy, oskrzela i płuca	C33—C34	21609	21215	—	—	—	—
15	nowotwór złośliwy sutka u kobiet	C50 (females)	7091	6930	—	—	—	—
16	nowotwory złośliwe żeńskich narządów płciowych	C51—C58	6508	6384	—	—	—	—
17	w tym nowotwór złośliwy szyjki macicy	of which C53	1366	1336	—	—	—	—
18	nowotwory złośliwe układu moczowego	C64—C68	7000	6839	1	—	3	1
19	nowotwór złośliwy mózgu	C71	2792	2755	12	2	21	13
20	białaczka	C91—C95	2729	2693	11	3	6	12
21	Choroby krwi i narządów krwiotwórczych	D50—D89	384	377	8	1	2	2
22	w tym anemie (niedokrwistość)	of which D50—D62, D64	152	150	4	—	1	1
23	Zaburzenia wydzielania wewnętrznego, stanu odżywiania i przemiany metabolicznej	E00—E88	10058	9752	16	9	2	2
	w tym:	of which:						
24	cukrzyca	E10—E14	9456	9172	1	—	—	—
25	wyniszczenie z niedożywienia	E41, E43	67	65	—	—	—	—
26	Zaburzenia psychiczne i zaburzenia zachowania	F01—F99	5339	5192	—	—	—	—
27	Choroby układu nerwowego	G00—G98	8031	7894	19	9	18	14
	w tym:	of which:						
28	zapalenie opon mózgowych	G00, G03	184	182	3	2	—	—
29	choroba Alzheimera	G30	3253	3208	—	—	—	—

W wieku At age specified															Lp. No
15—19	20—24	25—29	30—34	35—39	40—44	45—49	50—54	55—59	60—64	65—69	70—74	75—79	80—84	85 lat i więcej 85 and more	
T O T A L															
611	**835**	**1243**	**2231**	**3977**	**6107**	**8301**	**11339**	**15399**	**24815**	**44260**	**55875**	**58902**	**48686**	**121879**	1
5	6	7	18	52	60	76	84	82	118	178	220	275	229	529	2
2	2	1	—	2	3	3	6	3	30	64	112	186	163	411	3
—	2	2	6	20	23	37	41	48	51	54	40	20	18	24	4
1	—	—	—	—	—	1	1	—	—	1	1	1	—	—	5
—	—	—	—	—	1	5	—	3	3	3	15	10	12	28	6
—	1	3	11	23	23	14	8	6	6	3	—	—	1	1	7
47	71	122	240	564	1081	1952	3253	5189	9442	17213	21576	19943	12948	18441	8
45	68	114	220	538	1032	1864	3068	4871	8807	15930	19697	17931	11340	15622	9
1	2	10	12	34	66	115	158	254	364	654	828	717	478	549	10
—	3	5	15	23	71	133	231	348	578	1101	1442	1496	1004	1525	11
—	—	—	7	16	34	77	131	191	337	641	795	776	471	718	12
—	—	3	4	17	49	106	189	319	572	866	1119	976	504	527	13
—	1	6	9	24	65	154	393	901	2201	4597	5392	4246	2022	1598	14
—	1	4	29	86	160	279	322	401	510	805	1033	1053	843	1565	15
—	1	7	26	67	95	180	303	356	614	985	1113	996	717	1048	16
—	—	2	17	47	39	74	97	99	134	205	227	165	99	161	17
—	—	3	3	4	34	66	116	233	509	964	1350	1414	949	1350	18
9	13	17	25	69	87	139	172	233	320	454	471	401	164	172	19
9	10	8	16	30	27	50	76	96	171	331	522	517	373	464	20
1	1	3	3	6	10	15	9	18	16	42	50	62	40	96	21
—	1	—	1	1	—	2	4	7	4	14	15	24	17	56	22
11	2	12	30	60	95	167	245	326	510	1036	1400	1614	1438	3092	23
1	—	6	17	49	73	142	197	281	453	960	1314	1549	1390	3023	24
—	—	1	—	1	—	—	3	5	8	6	13	6	4	20	25
1	6	22	75	154	245	326	351	429	544	796	517	375	304	1194	26
35	49	42	65	86	142	190	215	250	365	684	999	1241	1211	2406	27
2	—	1	1	7	10	9	9	13	26	30	28	19	12	14	28
—	—	—	—	—	3	4	1	9	29	127	266	525	678	1611	29

TABL. 99 (123). **ZGONY WEDŁUG WIEKU I PŁCI ZMARŁYCH ORAZ PRZYCZYN W 2025 R. (cd.)**
DEATHS BY AGE, SEX OF DECEASED AND CAUSES IN 2025 (cont.)

Lp. No	PRZYCZYNY ZGONÓW CAUSES OF DEATHS	Kody Listy kategorii trzyznakowych według X Rewizji Codes List of three--character categories ICD-X	Ogółem Total		0—4 lata		5—9	10—14
			ogółem total	w tym stwierdzone przez lekarzy of which stated by physicians	razem total	w tym 0 lat of which 0		
			O G Ó Ł E M (cd.)					
1	Choroby układu krążenia	I00—I99	151914	146635	7	4	5	7
	w tym:	of which:						
2	przewlekła choroba reumatyczna	I05—I09	277	272	—	—	—	—
3	choroba nadciśnieniowa	I10—I13	11972	11635	—	—	—	—
4	choroba niedokrwienna serca	I20—I25	67547	64470	—	—	1	—
		of which						
5	w tym ostry zawał serca	I21—I22	10650	10466	—	—	—	—
6	niewydolność serca	I50	21237	20088	1	—	—	—
7	choroby naczyń mózgowych	I60—I69	27692	27369	2	1	3	4
8	miażdżyca	I70	12974	12772	—	—	—	—
9	Choroby układu oddechowego	J00—J98	31370	31071	61	35	8	9
	w tym:	of which:						
10	grypa	J10—J11	1245	1238	3	—	1	—
11	zapalenie płuc	J12—J18	20011	19937	51	29	7	9
12	przewlekłe choroby dolnych dróg oddechowych	J40—J47	6322	6165	—	—	—	—
13	Choroby układu pokarmowego	K00—K92	19811	19528	8	4	2	4
	w tym:	of which:						
14	choroba wrzodowa żołądka i dwunastnicy	K25—K27	3916	3814	1	—	—	1
15	choroby wyrostka robaczkowego	K35—K38	79	79	—	—	—	—
16	alkoholowa choroba wątroby	K70	5879	5801	—	—	—	—
17	zwłóknienie i marskość wątroby	K74	1901	1870	1	—	—	1
18	Choroby skóry i tkanki podskórnej	L00—L98	832	831	1	1	—	—
19	Choroby układu kostno-stawowego, mięśniowego i tkanki łącznej	M00—M99	623	620	—	—	—	—
20	Choroby układu moczowo-płciowego	N00—N98	7481	7445	3	1	—	2
	w tym:	of which:						
21	choroby kłębuszków nerkowych, śródmiąższowo-cewkowe nerek oraz inne zaburzenia nerek i moczowodu	N00—N19, N25—N28	2880	2860	—	—	—	1
22	choroby męskich narządów płciowych	N40—N51	47	45	—	—	—	—
23	Ciąża, poród i połóg	O00—O99	4	4	—	—	—	—
24	Stany rozpoczynające się w okresie okołoporodowym	P00—P96	372	369	372	372	—	—
25	Wady rozwojowe wrodzone	Q00—Q99	512	506	338	281	16	15
26	Objawy, cechy chorobowe i nieprawidłowe wyniki badań klinicznych i laboratoryjnych	R00—R99	35985	30847	43	36	9	12
27	Zewnętrzne przyczyny zgonu	V01—Y89	17685	17293	37	11	26	85
	w tym:	of which:						
28	wypadki komunikacyjne	V01—V99	2226	2212	8	1	16	32
29	przypadkowe zatrucie	X45	833	803	—	—	—	—
30	samobójstwo	X60—X84	4403	4281	—	—	—	22
31	zabójstwo	X85—Y09	194	193	3	2	3	2
32	COVID-19	U07—U12	804	802	—	—	—	—
33	Brak przyczyny zgonu[a]	ZZZ	389	22	2	1	—	—

a Brak opisu przyczyny zgonu dla 389 zgonów zarejestrowanych w 2025 r.

a Lack of description of causes of deaths for 389 deaths registered in 2025.

W wieku At age specified															Lp. No
15—19	20—24	25—29	30—34	35—39	40—44	45—49	50—54	55—59	60—64	65—69	70—74	75—79	80—84	85 lat i więcej 85 and more	
T O T A L (cont.)															
22	30	91	196	447	804	1305	2257	3478	6265	12632	17802	21339	20448	64779	1
—	—	2	1	1	1	2	7	8	9	20	39	57	42	88	2
—	1	4	9	22	60	119	156	259	435	797	1106	1447	1541	6016	3
2	2	9	34	90	191	391	874	1481	2642	5426	7567	9020	9090	30727	4
1	2	7	30	73	135	236	359	490	752	1380	1728	1729	1256	2472	5
3	5	9	15	70	121	217	340	535	980	2040	2651	3151	2628	8471	6
7	12	34	57	137	234	334	535	743	1310	2428	3637	4376	3983	9856	7
—	—	1	—	3	6	9	17	64	283	730	1246	1660	1865	7090	8
30	28	52	99	195	312	407	506	782	1400	2964	4491	5128	4521	10377	9
5	1	2	6	1	10	10	19	32	42	110	155	195	197	456	10
22	23	41	71	165	243	320	347	493	785	1648	2393	2890	2942	7561	11
—	1	3	3	5	18	23	55	149	355	837	1344	1396	879	1254	12
4	20	76	238	562	907	1123	1330	1457	1839	2643	2488	2257	1620	3233	13
1	—	8	18	33	99	114	158	161	259	501	543	558	450	1011	14
—	1	1	—	—	—	—	3	5	6	10	12	9	9	23	15
—	2	33	139	340	527	684	733	790	825	964	555	212	46	29	16
—	2	1	18	53	68	100	162	172	237	338	298	234	103	113	17
—	1	1	3	4	7	19	18	33	48	81	113	129	105	269	18
1	3	—	7	7	14	13	20	23	45	81	94	115	73	127	19
2	3	7	9	19	26	71	85	153	278	585	931	1223	1109	2975	20
2	2	4	4	10	17	30	41	75	119	228	353	479	412	1103	21
—	—	—	—	—	—	—	—	1	2	2	10	5	7	20	22
—	1	—	2	—	1	—	—	—	—	—	—	—	—	—	23
—	—	—	—	—	—	—	—	—	—	—	—	—	—	—	24
23	9	11	17	10	11	10	10	9	8	8	5	6	3	3	25
42	106	185	378	666	1046	1379	1720	1980	2575	3771	3684	3678	3445	11266	26
387	496	609	848	1141	1333	1237	1218	1166	1302	1443	1346	1333	1024	2654	27
135	137	153	164	171	181	176	174	134	159	150	136	133	87	80	28
2	3	17	36	67	85	101	119	109	104	118	51	19	2	—	29
133	194	254	370	476	464	454	399	392	360	303	244	161	84	93	30
4	5	13	15	23	26	18	17	13	11	12	10	5	4	10	31
—	2	—	—	1	4	5	5	17	26	55	106	123	127	333	32
—	1	3	3	3	9	6	13	7	34	48	53	61	41	105	33

TABL. 99 (123). **ZGONY WEDŁUG WIEKU I PŁCI ZMARŁYCH ORAZ PRZYCZYN W 2025 R. (cd.)**
DEATHS BY AGE, SEX OF DECEASED AND CAUSES IN 2025 (cont.)

Lp. No	PRZYCZYNY ZGONÓW CAUSES OF DEATHS	Kody Listy kategorii trzyznakowych według X Rewizji Codes List of three--character categories ICD-X	Ogółem Total					
			ogółem total	w tym stwierdzone przez lekarzy of which stated by physicians	0—4 lata		5—9	10—14
					razem total	w tym 0 lat of which 0		
			O G Ó Ł E M (cd.) Mężczyźni					
1	**R A Z E M T O T A L**		**207357**	**198617**	**515**	**409**	**81**	**109**
	w tym: of which:							
2	Choroby zakaźne i pasożytnicze	A00—B99	1021	1016	3	3	1	—
	w tym:	of which:						
3	choroby zakaźne przewodu pokarmowego	A00—A09	392	391	—	—	1	—
4	gruźlica	A15—A19	309	307	—	—	—	—
5	zapalenie meningokokowe	A39	4	4	1	1	—	—
6	posocznica	A40—A41	39	39	—	—	—	—
7	choroba wywołana przez ludzki wirus upośledzenia odporności (HIV)	B20—B24	66	66	—	—	—	—
8	Nowotwory	C00—D48	59086	57814	19	4	25	27
9	w tym nowotwory złośliwe	of which C00—C97	53565	52367	17	3	24	26
	w tym:	of which:						
10	nowotwór złośliwy żołądka	C16	2654	2608	—	—	—	—
11	nowotwór złośliwy jelita grubego	C18	4301	4224	—	—	—	—
12	nowotwór złośliwy esicy, odbytnicy i odbytu	C19—C21	2456	2394	—	—	—	—
13	nowotwór złośliwy trzustki	C25	2578	2552	—	—	—	—
14	nowotwór złośliwy tchawicy, oskrzela i płuca	C33—C34	12877	12615	—	—	—	—
15	nowotwory złośliwe układu moczowego	C64—C68	4843	4711	—	—	3	1
16	nowotwór złośliwy mózgu	C71	1442	1425	6	—	15	9
17	białaczka	C91—C95	1475	1448	7	2	2	7
18	Choroby krwi i narządów krwiotwórczych	D50—D89	174	171	6	—	2	—
19	w tym anemie (niedokrwistość)	of which D50—D62, D64	61	61	4	—	1	—
20	Zaburzenia wydzielania wewnętrznego, stanu odżywiania i przemiany metabolicznej	E00—E88	4661	4500	8	5	1	1
	w tym:	of which:						
21	cukrzyca	E10—E14	4337	4191	—	—	—	—
22	wyniszczenie z niedożywienia	E41, E43	39	37	—	—	—	—
23	Zaburzenia psychiczne i zaburzenia zachowania	F01—F99	3469	3358	—	—	—	—
24	Choroby układu nerwowego	G00—G98	3609	3525	12	7	14	9
	w tym:	of which:						
25	zapalenie opon mózgowych	G00, G03	119	118	2	2	—	—
26	choroba Alzheimera	G30	921	904	—	—	—	—

W wieku At age specified															Lp. No
15—19	20—24	25—29	30—34	35—39	40—44	45—49	50—54	55—59	60—64	65—69	70—74	75—79	80—84	85 lat i więcej 85 and more	
T O T A L (cont.) Males															
430	**635**	**956**	**1672**	**2999**	**4626**	**6101**	**8208**	**10916**	**16828**	**28834**	**33148**	**31098**	**21812**	**38389**	1
4	5	4	13	34	45	51	60	68	87	125	126	133	99	163	2
2	1	—	—	1	2	1	3	1	16	39	57	80	68	120	3
—	2	1	4	17	19	28	32	46	44	49	33	17	11	6	4
1	—	—	—	—	—	—	1	—	—	—	—	1	—	—	5
—	—	—	—	—	—	1	—	2	2	3	9	4	7	11	6
—	1	3	8	12	18	8	3	5	4	2	—	—	1	1	7
31	50	72	105	265	531	984	1731	3004	5582	9821	11968	10599	6438	7834	8
29	47	66	93	247	501	927	1615	2802	5172	9040	10927	9550	5704	6778	9
—	2	5	7	20	26	65	90	174	256	453	563	477	262	254	10
—	3	3	10	8	38	76	128	198	356	656	835	821	508	661	11
—	—	—	4	13	22	46	83	127	233	419	502	435	255	317	12
—	—	2	2	10	32	71	123	202	319	459	585	434	189	150	13
—	1	4	5	12	45	101	254	608	1403	2795	3143	2416	1188	902	14
—	—	3	2	2	22	50	91	179	390	717	946	974	622	841	15
6	7	11	14	43	56	82	100	127	183	236	232	181	65	69	16
8	7	5	9	16	17	32	42	53	111	191	324	285	189	170	17
—	1	2	1	2	5	9	3	6	12	22	34	24	13	32	18
—	1	—	—	—	—	—	1	1	3	6	8	10	5	21	19
9	1	6	21	49	72	123	199	226	348	667	791	750	526	863	20
1	—	3	12	40	58	106	161	196	318	619	750	725	508	840	21
—	—	—	—	1	—	—	3	5	5	6	8	2	3	6	22
—	4	19	65	136	209	295	307	367	438	660	368	218	114	269	23
24	37	28	41	62	103	142	148	152	218	403	490	582	461	683	24
2	—	1	—	7	8	8	4	8	19	20	19	8	6	7	25
—	—	—	—	—	3	3	—	6	12	50	86	198	206	357	26

TABL. 99 (123). **ZGONY WEDŁUG WIEKU I PŁCI ZMARŁYCH ORAZ PRZYCZYN W 2025 R. (cd.)**
DEATHS BY AGE, SEX OF DECEASED AND CAUSES IN 2025 (cont.)

Lp. No	PRZYCZYNY ZGONÓW CAUSES OF DEATHS	Kody Listy kategorii trzyznakowych według X Rewizji Codes List of three--character categories ICD-X	Ogółem Total					
			ogółem total	w tym stwierdzone przez lekarzy of which stated by physicians	0—4 lata		5—9	10—14
					razem total	w tym 0 lat of which 0		
			O G Ó Ł E M (cd.) Mężczyźni (dok.)					
1	Choroby układu krążenia	I00—I99	70061	67012	5	2	3	4
	w tym:	of which:						
2	przewlekła choroba reumatyczna	I05—I09	110	106	—	—	—	—
3	choroba nadciśnieniowa	I10—I13	4814	4630	—	—	—	—
4	choroba niedokrwienna serca	I20—I25	31757	29949	—	—	—	—
		of which						
5	w tym ostry zawał serca	I21—I22	6281	6157	—	—	—	—
6	niewydolność serca	I50	10257	9595	1	—	—	—
7	choroby naczyń mózgowych	I60—I69	12592	12426	2	1	2	2
8	miażdżyca	I70	4960	4852	—	—	—	—
9	Choroby układu oddechowego	J00—J98	16392	16223	35	22	4	5
	w tym:	of which:						
10	grypa	J10—J11	561	558	2	—	1	—
11	zapalenie płuc	J12—J18	10367	10327	31	20	3	5
12	przewlekłe choroby dolnych dróg oddechowych	J40—J47	3462	3364	—	—	—	—
13	Choroby układu pokarmowego	K00—K92	11403	11223	3	2	2	2
	w tym:	of which:						
14	choroba wrzodowa żołądka i dwunastnicy	K25—K27	2031	1973	1	—	—	1
15	choroby wyrostka robaczkowego	K35—K38	46	46	—	—	—	—
16	alkoholowa choroba wątroby	K70	4329	4272	—	—	—	—
17	zwłóknienie i marskość wątroby	K74	1073	1054	—	—	—	—
18	Choroby skóry i tkanki podskórnej	L00—L98	361	361	1	1	—	—
19	Choroby układu kostno-stawowego, mięśniowego i tkanki łącznej	M00—M99	201	200	—	—	—	—
20	Choroby układu moczowo-płciowego	N00—N98	3341	3322	1	1	—	—
	w tym:	of which:						
21	choroby kłębuszków nerkowych, śródmiąższowo-cewkowe nerek oraz inne zaburzenia nerek i moczowodu	N00—N19, N25—N28	1337	1327	—	—	—	—
22	choroby męskich narządów płciowych	N40—N51	47	45	—	—	—	—
23	Stany rozpoczynające się w okresie okołoporodowym	P00—P96	206	204	206	206	—	—
24	Wady rozwojowe wrodzone	Q00—Q99	249	246	164	128	8	8
25	Objawy, cechy chorobowe i nieprawidłowe wyniki badań klinicznych i laboratoryjnych	R00—R99	19885	16699	27	21	3	6
26	Zewnętrzne przyczyny zgonu	V01—Y89	12591	12296	24	6	18	47
	w tym:	of which:						
27	wypadki komunikacyjne	V01—V99	1720	1708	6	—	11	20
28	przypadkowe zatrucie	X45	740	713	—	—	—	—
29	samobójstwo	X60—X84	3724	3624	—	—	—	9
30	zabójstwo	X85—Y09	144	143	2	1	1	1
31	COVID-19	U07—U12	437	436	—	—	—	—
32	Brak przyczyny zgonu[a]	ZZZ	210	11	1	1	—	—

a Brak opisu przyczyny zgonu dla 389 zgonów zarejestrowanych w 2025 r.
a Lack of description of causes of deaths for 389 deaths registered in 2025.

W wieku At age specified															Lp. No
15—19	20—24	25—29	30—34	35—39	40—44	45—49	50—54	55—59	60—64	65—69	70—74	75—79	80—84	85 lat i więcej 85 and more	
T O T A L (cont.) Males (cont.)															
14	15	62	153	320	645	1014	1796	2702	4712	8976	11246	11358	8636	18400	1
—	—	2	1	1	1	2	3	4	6	11	19	23	15	22	2
—	1	4	7	18	44	97	134	199	316	569	666	699	611	1449	3
1	1	9	27	72	164	314	723	1202	2065	3957	4960	5061	3988	9213	4
—	1	7	23	56	122	192	294	415	585	984	1149	999	600	854	5
3	2	7	13	52	104	176	277	417	724	1477	1694	1651	1135	2524	6
4	7	22	43	88	168	230	378	527	952	1629	2188	2171	1581	2598	7
—	—	1	—	2	6	8	14	46	210	516	756	873	754	1774	8
16	19	35	64	149	240	308	379	564	963	1948	2641	2787	2249	3986	9
—	1	2	3	—	6	6	12	21	32	67	73	103	91	141	10
14	14	28	44	125	187	239	260	361	568	1135	1465	1610	1432	2846	11
—	1	1	3	4	11	20	36	102	222	505	741	730	476	610	12
2	12	57	174	406	699	873	1029	1080	1162	1777	1502	1065	617	941	13
—	—	6	13	22	81	92	131	123	174	318	331	255	181	302	14
—	—	—	—	—	—	—	3	3	3	8	7	9	4	9	15
—	2	23	101	243	398	530	564	582	535	737	407	163	31	13	16
—	1	1	14	33	49	71	117	120	136	199	162	104	36	30	17
—	—	—	3	2	4	10	11	22	37	51	61	56	37	66	18
1	—	—	3	5	11	5	8	15	26	29	26	34	18	20	19
1	1	3	6	16	20	48	63	97	180	364	527	595	472	947	20
1	1	2	2	9	13	20	31	49	77	152	203	250	194	333	21
—	—	—	—	—	—	—	—	1	2	2	10	5	7	20	22
—	—	—	—	—	—	—	—	—	—	—	—	—	—	—	23
10	6	7	9	5	3	6	4	4	4	5	1	4	1	—	24
31	82	148	296	559	892	1149	1412	1606	1951	2787	2311	1989	1533	3103	25
287	400	510	716	985	1138	1075	1044	985	1068	1125	955	795	517	902	26
98	117	132	136	150	144	152	152	100	124	104	95	91	51	37	27
1	3	16	31	66	75	90	100	94	94	106	47	16	1	—	28
94	154	214	322	411	408	398	350	341	304	246	199	128	64	82	29
3	3	9	11	19	23	14	12	9	9	9	8	5	—	6	30
—	1	—	—	1	1	4	4	14	19	39	64	78	60	152	31
—	1	3	2	3	8	5	10	4	21	35	37	31	21	28	32

TABL. 99 (123). **ZGONY WEDŁUG WIEKU I PŁCI ZMARŁYCH ORAZ PRZYCZYN W 2025 R. (cd.)**
DEATHS BY AGE, SEX OF DECEASED AND CAUSES IN 2025 (cont.)

Lp. No	PRZYCZYNY ZGONÓW CAUSES OF DEATHS	Kody Listy kategorii trzyznakowych według X Rewizji Codes List of three--character categories ICD-X	Ogółem Total					
			ogółem total	w tym stwierdzone przez lekarzy of which stated by physicians	0—4 lata		5—9	10—14
					razem total	w tym 0 lat of which 0		
			O G Ó Ł E M (cd.) Kobiety					
1	**R A Z E M T O T A L**		**198390**	**192601**	**442**	**368**	**49**	**91**
	w tym: of which:							
2	Choroby zakaźne i pasożytnicze	A00—B99	927	927	3	1	1	1
	w tym:	of which:						
3	choroby zakaźne przewodu pokarmowego	A00—A09	599	599	1	1	1	—
4	gruźlica	A15—A19	77	77	—	—	—	—
5	zapalenie meningokokowe	A39	4	4	1	—	—	—
6	posocznica	A40—A41	41	41	—	—	—	—
7	choroba wywołana przez ludzki wirus upośledzenia odporności (HIV)	B20—B24	34	34	—	—	—	—
8	Nowotwory	C00—D48	53119	52273	17	4	15	20
9	w tym nowotwory złośliwe	of which C00—C97	47696	46896	16	4	14	17
	w tym:	of which:						
10	nowotwór złośliwy żołądka	C16	1588	1573	—	—	—	—
11	nowotwór złośliwy jelita grubego	C18	3674	3612	—	—	—	—
12	nowotwór złośliwy esicy, odbytnicy i odbytu	C19—C21	1738	1718	—	—	—	—
13	nowotwór złośliwy trzustki	C25	2673	2646	—	—	—	—
14	nowotwór złośliwy tchawicy, oskrzela i płuca	C33—C34	8732	8600	—	—	—	—
15	nowotwór złośliwy sutka u kobiet	C50 (females)	7091	6930	—	—	—	—
16	nowotwory złośliwe żeńskich narządów płciowych	C51—C58	6508	6384	—	—	—	—
17	w tym nowotwór złośliwy szyjki macicy	of which C53	1366	1336	—	—	—	—
18	nowotwory złośliwe układu moczowego	C64—C68	2157	2128	1	—	—	—
19	nowotwór złośliwy mózgu	C71	1350	1330	6	2	6	4
20	białaczka	C91—C95	1254	1245	4	1	4	5
21	Choroby krwi i narządów krwiotwórczych	D50—D89	210	206	2	1	—	2
22	w tym anemie (niedokrwistość)	of which D50—D62, D64	91	89	—	—	—	1
23	Zaburzenia wydzielania wewnętrznego, stanu odżywiania i przemiany metabolicznej	E00—E88	5397	5252	8	4	1	1
	w tym:	of which:						
24	cukrzyca	E10—E14	5119	4981	1	—	—	—
25	wyniszczenie z niedożywienia	E41, E43	28	28	—	—	—	—
26	Zaburzenia psychiczne i zaburzenia zachowania	F01—F99	1870	1834	—	—	—	—
27	Choroby układu nerwowego	G00—G98	4422	4369	7	2	4	5
	w tym:	of which:						
28	zapalenie opon mózgowych	G00, G03	65	64	1	—	—	—
29	choroba Alzheimera	G30	2332	2304	—	—	—	—

W wieku At age specified															Lp. No
15—19	20—24	25—29	30—34	35—39	40—44	45—49	50—54	55—59	60—64	65—69	70—74	75—79	80—84	85 lat i więcej 85 and more	
T O T A L (cont.) Females															
181	**200**	**287**	**559**	**978**	**1481**	**2200**	**3131**	**4483**	**7987**	**15426**	**22727**	**27804**	**26874**	**83490**	1
1	1	3	5	18	15	25	24	14	31	53	94	142	130	366	2
—	1	1	—	1	1	2	3	2	14	25	55	106	95	291	3
—	—	1	2	3	4	9	9	2	7	5	7	3	7	18	4
—	—	—	—	—	—	1	—	—	—	1	1	—	—	—	5
—	—	—	—	—	1	4	—	1	1	—	6	6	5	17	6
—	—	—	3	11	5	6	5	1	2	1	—	—	—	—	7
16	21	50	135	299	550	968	1522	2185	3860	7392	9608	9344	6510	10607	8
16	21	48	127	291	531	937	1453	2069	3635	6890	8770	8381	5636	8844	9
1	—	5	5	14	40	50	68	80	108	201	265	240	216	295	10
—	—	2	5	15	33	57	103	150	222	445	607	675	496	864	11
—	—	—	3	3	12	31	48	64	104	222	293	341	216	401	12
—	—	1	2	7	17	35	66	117	253	407	534	542	315	377	13
—	—	2	4	12	20	53	139	293	798	1802	2249	1830	834	696	14
—	1	4	29	86	160	279	322	401	510	805	1033	1053	843	1565	15
—	1	7	26	67	95	180	303	356	614	985	1113	996	717	1048	16
—	—	2	17	47	39	74	97	99	134	205	227	165	99	161	17
—	—	—	1	2	12	16	25	54	119	247	404	440	327	509	18
3	6	6	11	26	31	57	72	106	137	218	239	220	99	103	19
1	3	3	7	14	10	18	34	43	60	140	198	232	184	294	20
1	—	1	2	4	5	6	6	12	4	20	16	38	27	64	21
—	—	—	1	1	—	2	3	6	1	8	7	14	12	35	22
2	1	6	9	11	23	44	46	100	162	369	609	864	912	2229	23
—	—	3	5	9	15	36	36	85	135	341	564	824	882	2183	24
—	—	1	—	—	—	—	—	—	3	—	5	4	1	14	25
1	2	3	10	18	36	31	44	62	106	136	149	157	190	925	26
11	12	14	24	24	39	48	67	98	147	281	509	659	750	1723	27
—	—	—	1	—	2	1	5	5	7	10	9	11	6	7	28
—	—	—	—	—	—	1	1	3	17	77	180	327	472	1254	29

TABL. 99 (123). **ZGONY WEDŁUG WIEKU I PŁCI ZMARŁYCH ORAZ PRZYCZYN W 2025 R. (cd.)**
DEATHS BY AGE, SEX OF DECEASED AND CAUSES IN 2025 (cont.)

Lp. No	PRZYCZYNY ZGONÓW CAUSES OF DEATHS	Kody Listy kategorii trzyznakowych według X Rewizji Codes List of three--character categories ICD-X	Ogółem Total					
			ogółem total	w tym stwierdzone przez lekarzy of which stated by physicians	0—4 lata		5—9	10—14
					razem total	w tym 0 lat of which 0		
			O G Ó Ł E M (dok.) Kobiety (dok.)					
1	Choroby układu krążenia	I00—I99	81853	79623	2	2	2	3
	w tym:	of which:						
2	przewlekła choroba reumatyczna	I05—I09	167	166	—	—	—	—
3	choroba nadciśnieniowa	I10—I13	7158	7005	—	—	—	—
4	choroba niedokrwienna serca	I20—I25	35790	34521	—	—	1	—
		of which						
5	w tym ostry zawał serca	I21—I22	4369	4309	—	—	—	—
6	niewydolność serca	I50	10980	10493	—	—	—	—
7	choroby naczyń mózgowych	I60—I69	15100	14943	—	—	1	2
8	miażdżyca	I70	8014	7920	—	—	—	—
9	Choroby układu oddechowego	J00—J98	14978	14848	26	13	4	4
	w tym:	of which:						
10	grypa	J10—J11	684	680	1	—	—	—
11	zapalenie płuc	J12—J18	9644	9610	20	9	4	4
12	przewlekłe choroby dolnych dróg oddechowych	J40—J47	2860	2801	—	—	—	—
13	Choroby układu pokarmowego	K00—K92	8408	8305	5	2	—	2
	w tym:	of which:						
14	choroba wrzodowa żołądka i dwunastnicy	K25—K27	1885	1841	—	—	—	—
15	choroby wyrostka robaczkowego	K35—K38	33	33	—	—	—	—
16	alkoholowa choroba wątroby	K70	1550	1529	—	—	—	—
17	zwłóknienie i marskość wątroby	K74	828	816	1	—	—	1
18	Choroby skóry i tkanki podskórnej	L00—L98	471	470	—	—	—	—
19	Choroby układu kostno-stawowego, mięśniowego i tkanki łącznej	M00—M99	422	420	—	—	—	—
20	Choroby układu moczowo-płciowego	N00—N98	4140	4123	2	—	—	2
21	w tym choroby kłębuszków nerkowych, śródmiąższowo-cewkowe nerek oraz inne zaburzenia nerek i moczowodu	of which N00—N19, N25—N28	1543	1533	—	—	—	1
22	Ciąża, poród i połóg	O00—O99	4	4	—	—	—	—
23	Stany rozpoczynające się w okresie okołoporodowym	P00—P96	166	165	166	166	—	—
24	Wady rozwojowe wrodzone	Q00—Q99	263	260	174	153	8	7
25	Objawy, cechy chorobowe i nieprawidłowe wyniki badań klinicznych i laboratoryjnych	R00—R99	16100	14148	16	15	6	6
26	Zewnętrzne przyczyny zgonu	V01—Y89	5094	4997	13	5	8	38
	w tym:	of which:						
27	wypadki komunikacyjne	V01—V99	506	504	2	1	5	12
28	przypadkowe zatrucie	X45	93	90	—	—	—	—
29	samobójstwo	X60—X84	679	657	—	—	—	13
30	zabójstwo	X85—Y09	50	50	1	1	2	1
31	COVID-19	U07—U12	367	366	—	—	—	—
32	Brak przyczyny zgonu[a]	ZZZ	179	11	1	—	—	—

a Brak opisu przyczyny zgonu dla 389 zgonów zarejestrowanych w 2025 r.

a Lack of description of causes of deaths for 389 deaths registered in 2025.

W wieku At age specified															Lp. No
15—19	20—24	25—29	30—34	35—39	40—44	45—49	50—54	55—59	60—64	65—69	70—74	75—79	80—84	85 lat i więcej 85 and more	
T O T A L (cont.) Females (cont.)															
8	15	29	43	127	159	291	461	776	1553	3656	6556	9981	11812	46379	1
—	—	—	—	—	—	—	4	4	3	9	20	34	27	66	2
—	—	—	2	4	16	22	22	60	119	228	440	748	930	4567	3
1	1	—	7	18	27	77	151	279	577	1469	2607	3959	5102	21514	4
1	1	—	7	17	13	44	65	75	167	396	579	730	656	1618	5
—	3	2	2	18	17	41	63	118	256	563	957	1500	1493	5947	6
3	5	12	14	49	66	104	157	216	358	799	1449	2205	2402	7258	7
—	—	—	—	1	—	1	3	18	73	214	490	787	1111	5316	8
14	9	17	35	46	72	99	127	218	437	1016	1850	2341	2272	6391	9
5	—	—	3	1	4	4	7	11	10	43	82	92	106	315	10
8	9	13	27	40	56	81	87	132	217	513	928	1280	1510	4715	11
—	—	2	—	1	7	3	19	47	133	332	603	666	403	644	12
2	8	19	64	156	208	250	301	377	677	866	986	1192	1003	2292	13
1	—	2	5	11	18	22	27	38	85	183	212	303	269	709	14
—	1	1	—	—	—	—	—	2	3	2	5	—	5	14	15
—	—	10	38	97	129	154	169	208	290	227	148	49	15	16	16
—	1	—	4	20	19	29	45	52	101	139	136	130	67	83	17
—	1	1	—	2	3	9	7	11	11	30	52	73	68	203	18
—	3	—	4	2	3	8	12	8	19	52	68	81	55	107	19
1	2	4	3	3	6	23	22	56	98	221	404	628	637	2028	20
1	1	2	2	1	4	10	10	26	42	76	150	229	218	770	21
—	1	—	2	—	1	—	—	—	—	—	—	—	—	—	22
—	—	—	—	—	—	—	—	—	—	—	—	—	—	—	23
13	3	4	8	5	8	4	6	5	4	3	4	2	2	3	24
11	24	37	82	107	154	230	308	374	624	984	1373	1689	1912	8163	25
100	96	99	132	156	195	162	174	181	234	318	391	538	507	1752	26
37	20	21	28	21	37	24	22	34	35	46	41	42	36	43	27
1	—	1	5	1	10	11	19	15	10	12	4	3	1	—	28
39	40	40	48	65	56	56	49	51	56	57	45	33	20	11	29
1	2	4	4	4	3	4	5	4	2	3	2	—	4	4	30
—	1	—	—	—	3	1	1	3	7	16	42	45	67	181	31
—	—	—	1	—	1	1	3	3	13	13	16	30	20	77	32

TABL. 99 (123). **ZGONY WEDŁUG WIEKU I PŁCI ZMARŁYCH ORAZ PRZYCZYN W 2025 R. (cd.)**
DEATHS BY AGE, SEX OF DECEASED AND CAUSES IN 2025 (cont.)

Lp. No	PRZYCZYNY ZGONÓW CAUSES OF DEATHS	Kody Listy kategorii trzyznakowych według X Rewizji Codes List of three--character categories ICD-X	Ogółem Total					
			ogółem total	w tym stwierdzone przez lekarzy of which stated by physicians	0—4 lata		5—9	10—14
					razem total	w tym 0 lat of which 0		
								MIASTA
1	**RAZEM TOTAL**		**251588**	**242863**	**556**	**449**	**67**	**108**
	w tym: of which:							
2	Choroby zakaźne i pasożytnicze	A00—B99	1297	1293	4	3	—	—
	w tym:	of which:						
3	choroby zakaźne przewodu pokarmowego	A00—A09	657	656	—	—	—	—
4	gruźlica	A15—A19	258	256	—	—	—	—
5	zapalenie meningokokowe	A39	4	4	1	1	—	—
6	posocznica	A40—A41	47	47	—	—	—	—
7	choroba wywołana przez ludzki wirus upośledzenia odporności (HIV)	B20—B24	82	82	—	—	—	—
8	Nowotwory	C00—D48	72554	71227	21	5	19	32
9	w tym nowotwory złośliwe	of which C00—C97	65573	64326	19	5	19	28
	w tym:	of which:						
10	nowotwór złośliwy żołądka	C16	2690	2655	—	—	—	—
11	nowotwór złośliwy jelita grubego	C18	5220	5132	—	—	—	—
12	nowotwór złośliwy esicy, odbytnicy i odbytu	C19—C21	2649	2603	—	—	—	—
13	nowotwór złośliwy trzustki	C25	3495	3464	—	—	—	—
14	nowotwór złośliwy tchawicy, oskrzela i płuca	C33—C34	13894	13649	—	—	—	—
15	nowotwór złośliwy sutka u kobiet	C50 (females)	4795	4674	—	—	—	—
16	nowotwory złośliwe żeńskich narządów płciowych	C51—C58	4329	4256	—	—	—	—
17	w tym nowotwór złośliwy szyjki macicy	of which C53	940	919	—	—	—	—
18	nowotwory złośliwe układu moczowego	C64—C68	4496	4401	—	—	1	—
19	nowotwór złośliwy mózgu	C71	1787	1765	8	2	11	8
20	białaczka	C91—C95	1761	1741	7	2	1	10
21	Choroby krwi i narządów krwiotwórczych	D50—D89	234	231	3	—	1	1
22	w tym anemie (niedokrwistość)	of which D50—D62, D64	89	88	2	—	—	—
23	Zaburzenia wydzielania wewnętrznego, stanu odżywiania i przemiany metabolicznej	E00—E88	6085	5910	10	6	2	2
	w tym:	of which:						
24	cukrzyca	E10—E14	5728	5567	1	—	—	—
25	wyniszczenie z niedożywienia	E41, E43	43	43	—	—	—	—
26	Zaburzenia psychiczne i zaburzenia zachowania	F01—F99	3087	3011	—	—	—	—
27	Choroby układu nerwowego	G00—G98	5169	5083	8	4	11	10
	w tym:	of which:						
28	zapalenie opon mózgowych	G00, G03	119	117	1	1	—	—
29	choroba Alzheimera	G30	2141	2110	—	—	—	—

W wieku At age specified															
15—19	20—24	25—29	30—34	35—39	40—44	45—49	50—54	55—59	60—64	65—69	70—74	75—79	80—84	85 lat i więcej 85 and more	Lp. No
URBAN AREAS															
371	**523**	**682**	**1299**	**2405**	**3764**	**5015**	**6727**	**8667**	**14319**	**26998**	**35738**	**38338**	**30900**	**75111**	1
3	6	3	13	44	43	57	60	51	77	110	144	194	151	337	2
1	2	—	—	1	2	2	4	2	18	36	77	133	111	268	3
—	2	1	4	18	16	30	29	31	38	34	22	13	9	11	4
—	—	—	—	—	—	1	1	—	—	—	1	—	—	—	5
—	—	—	—	—	—	3	—	—	2	—	10	8	8	16	6
—	1	1	9	21	21	11	8	3	4	1	—	—	1	1	7
29	39	66	153	354	655	1156	1926	2893	5439	10762	14126	13575	8814	12495	8
28	37	61	141	337	628	1106	1811	2730	5090	9962	12935	12222	7782	10637	9
—	1	3	8	21	39	71	91	140	205	393	551	481	323	363	10
—	1	3	12	13	37	78	149	187	327	674	961	1019	679	1080	11
—	—	—	3	12	16	44	78	116	198	397	502	521	297	465	12
—	—	2	3	11	34	63	116	189	365	581	746	680	346	359	13
—	—	5	5	17	39	100	217	481	1244	2814	3527	2907	1418	1120	14
—	1	3	20	53	101	165	207	234	320	529	724	756	621	1061	15
—	1	6	18	41	70	123	180	208	393	639	760	693	505	692	16
—	—	2	12	25	29	57	65	60	86	140	166	124	62	112	17
—	—	2	2	2	21	39	68	129	268	587	884	933	640	920	18
5	8	10	10	47	50	89	107	136	195	289	305	281	111	117	19
8	6	5	11	23	19	30	48	51	93	202	324	358	243	322	20
1	1	1	2	2	5	6	2	11	10	28	28	41	27	64	21
—	1	—	1	—	—	2	—	3	3	7	7	15	12	36	22
7	1	8	16	36	64	86	139	194	321	646	897	990	855	1811	23
1	—	5	9	27	49	76	115	165	286	600	847	955	829	1763	24
—	—	1	—	1	—	—	2	4	5	3	8	3	2	14	25
—	4	12	41	89	145	186	194	226	299	430	326	226	184	725	26
19	27	20	41	42	78	119	128	143	205	408	676	841	799	1594	27
2	—	—	1	3	7	8	6	9	15	19	16	16	10	6	28
—	—	—	—	—	2	2	—	5	13	76	177	337	446	1083	29

TABL. 99 (123). **ZGONY WEDŁUG WIEKU I PŁCI ZMARŁYCH ORAZ PRZYCZYN W 2025 R. (cd.)**
DEATHS BY AGE, SEX OF DECEASED AND CAUSES IN 2025 (cont.)

Lp. No	PRZYCZYNY ZGONÓW CAUSES OF DEATHS	Kody Listy kategorii trzyznakowych według X Rewizji Codes List of three--character categories ICD-X	Ogółem Total					
			ogółem total	w tym stwierdzone przez lekarzy of which stated by physicians	0—4 lata		5—9	10—14
					razem total	w tym 0 lat of which 0		
								MIASTA (cd.)
1	Choroby układu krążenia	I00—I99	91406	88289	2	2	4	3
	w tym:	of which:						
2	przewlekła choroba reumatyczna	I05—I09	168	165	—	—	—	—
3	choroba nadciśnieniowa	I10—I13	6857	6681	—	—	—	—
4	choroba niedokrwienna serca	I20—I25	41592	39662	—	—	1	—
		of which						
5	w tym ostry zawał serca	I21—I22	6777	6670	—	—	—	—
6	niewydolność serca	I50	12101	11477	—	—	—	—
7	choroby naczyń mózgowych	I60—I69	17073	16881	—	—	2	2
8	miażdżyca	I70	7344	7248	—	—	—	—
9	Choroby układu oddechowego	J00—J98	20143	19977	36	20	3	6
	w tym:	of which:						
10	grypa	J10—J11	806	804	2	—	—	—
11	zapalenie płuc	J12—J18	12964	12918	29	16	3	6
12	przewlekłe choroby dolnych dróg oddechowych	J40—J47	3976	3895	—	—	—	—
13	Choroby układu pokarmowego	K00—K92	12538	12378	5	2	1	1
	w tym:	of which:						
14	choroba wrzodowa żołądka i dwunastnicy	K25—K27	2632	2574	1	—	—	1
15	choroby wyrostka robaczkowego	K35—K38	47	47	—	—	—	—
16	alkoholowa choroba wątroby	K70	3723	3684	—	—	—	—
17	zwłóknienie i marskość wątroby	K74	1216	1193	1	—	—	—
18	Choroby skóry i tkanki podskórnej	L00—L98	541	540	1	1	—	—
19	Choroby układu kostno-stawowego, mięśniowego i tkanki łącznej	M00—M99	373	371	—	—	—	—
20	Choroby układu moczowo-płciowego	N00—N98	4699	4676	3	1	—	—
	w tym:	of which:						
21	choroby kłębuszków nerkowych, śródmiąższowo-cewkowe nerek oraz inne zaburzenia nerek i moczowodu	N00—N19, N25—N28	1754	1742	—	—	—	—
22	choroby męskich narządów płciowych	N40—N51	28	27	—	—	—	—
23	Ciąża, poród i połóg	O00—O99	3	3	—	—	—	—
24	Stany rozpoczynające się w okresie okołoporodowym	P00—P96	219	218	219	219	—	—
25	Wady rozwojowe wrodzone	Q00—Q99	286	283	195	153	6	6
26	Objawy, cechy chorobowe i nieprawidłowe wyniki badań klinicznych i laboratoryjnych	R00—R99	21939	18815	28	23	7	8
27	Zewnętrzne przyczyny zgonu	V01—Y89	10179	9983	20	9	13	39
	w tym:	of which:						
28	wypadki komunikacyjne	V01—V99	1131	1124	4	1	6	13
29	przypadkowe zatrucie	X45	430	413	—	—	—	—
30	samobójstwo	X60—X84	2341	2284	—	—	—	13
31	zabójstwo	X85—Y09	128	128	1	1	1	1
32	COVID-19	U07—U12	560	559	—	—	—	—
33	Brak przyczyny zgonu[a]	ZZZ	276	16	1	1	—	—

a Brak opisu przyczyny zgonu dla 389 zgonów zarejestrowanych w 2025 r.

a Lack of description of causes of deaths for 389 deaths registered in 2025.

W wieku At age specified															Lp. No
15—19	20—24	25—29	30—34	35—39	40—44	45—49	50—54	55—59	60—64	65—69	70—74	75—79	80—84	85 lat i więcej 85 and more	
URBAN AREAS (cont.)															
9	21	49	108	259	493	776	1355	1926	3564	7494	11033	13395	12415	38500	1
—	—	1	1	1	1	2	3	4	6	9	19	35	27	59	2
—	—	2	3	14	31	66	84	136	240	464	669	885	894	3369	3
1	1	5	20	52	123	227	547	842	1557	3304	4833	5757	5645	18677	4
—	1	3	17	45	91	137	231	281	460	883	1146	1119	810	1553	5
1	5	6	2	37	69	120	192	271	512	1149	1573	1908	1495	4761	6
3	8	20	29	75	143	206	321	425	754	1455	2257	2811	2504	6058	7
—	—	—	—	3	4	5	9	31	163	415	704	937	1056	4017	8
21	19	33	65	137	224	271	290	457	831	1873	2861	3332	2922	6762	9
4	1	1	4	1	7	6	8	20	26	68	100	126	133	299	10
14	15	24	49	117	183	214	214	283	457	1036	1553	1883	1927	4957	11
—	1	3	2	2	8	14	26	80	217	537	838	912	545	791	12
4	12	43	134	329	541	704	818	882	1124	1677	1686	1498	1053	2026	13
1	—	6	11	26	62	83	105	107	164	330	386	397	285	667	14
—	—	—	—	—	—	—	1	3	3	6	8	7	4	15	15
—	2	18	80	193	316	430	460	497	531	622	377	140	36	21	16
—	2	1	8	31	38	57	101	101	136	222	223	154	72	69	17
—	1	—	3	3	6	16	9	15	31	52	66	89	64	185	18
—	2	—	5	4	10	7	15	12	20	52	53	76	45	72	19
2	2	3	6	10	13	43	55	86	158	346	597	768	690	1917	20
2	1	1	3	6	9	15	28	42	64	145	219	296	255	668	21
—	—	—	—	—	—	—	—	1	1	1	4	4	4	13	22
—	—	—	2	—	1	—	—	—	—	—	—	—	—	—	23
—	—	—	—	—	—	—	—	—	—	—	—	—	—	—	24
14	4	4	11	7	2	8	6	3	5	4	3	5	3	—	25
28	79	107	221	421	688	850	1053	1152	1532	2261	2343	2360	2157	6644	26
234	302	331	476	665	789	726	662	600	655	787	782	814	614	1670	27
64	64	63	76	90	110	96	87	67	66	74	76	76	51	48	28
1	2	6	19	38	45	60	68	48	46	57	26	12	2	—	29
82	121	151	198	271	251	242	202	188	169	156	119	78	46	54	30
2	1	8	13	14	17	12	12	9	9	10	7	3	3	5	31
—	2	—	—	1	2	2	5	12	20	33	82	90	83	228	32
—	1	2	2	2	5	2	10	4	28	35	35	44	24	81	33

TABL. 99 (123). **ZGONY WEDŁUG WIEKU I PŁCI ZMARŁYCH ORAZ PRZYCZYN W 2025 R. (cd.)**
DEATHS BY AGE, SEX OF DECEASED AND CAUSES IN 2025 (cont.)

Lp. No	PRZYCZYNY ZGONÓW CAUSES OF DEATHS	Kody Listy kategorii trzyznakowych według X Rewizji Codes List of three--character categories ICD-X	Ogółem Total					
			ogółem total	w tym stwierdzone przez lekarzy of which stated by physicians	0—4 lata razem total	0—4 lata w tym 0 lat of which 0	5—9	10—14
			MIASTA (cd.) Mężczyźni					
1	**RAZEM TOTAL**		**125029**	**119939**	**284**	**222**	**47**	**57**
	w tym: of which:							
2	Choroby zakaźne i pasożytnicze	A00—B99	678	674	3	3	—	—
	w tym:	of which:						
3	choroby zakaźne przewodu pokarmowego	A00—A09	260	259	—	—	—	—
4	gruźlica	A15—A19	208	206	—	—	—	—
5	zapalenie meningokokowe	A39	2	2	1	1	—	—
6	posocznica	A40—A41	22	22	—	—	—	—
7	choroba wywołana przez ludzki wirus upośledzenia odporności (HIV)	B20—B24	51	51	—	—	—	—
8	Nowotwory	C00—D48	36733	35979	9	1	14	17
9	w tym nowotwory złośliwe	of which C00—C97	33344	32637	8	1	14	16
	w tym:	of which:						
10	nowotwór złośliwy żołądka	C16	1658	1632	—	—	—	—
11	nowotwór złośliwy jelita grubego	C18	2745	2698	—	—	—	—
12	nowotwór złośliwy esicy, odbytnicy i odbytu	C19—C21	1497	1464	—	—	—	—
13	nowotwór złośliwy trzustki	C25	1648	1635	—	—	—	—
14	nowotwór złośliwy tchawicy, oskrzela i płuca	C33—C34	7761	7609	—	—	—	—
15	nowotwory złośliwe układu moczowego	C64—C68	3020	2945	—	—	1	—
16	nowotwór złośliwy mózgu	C71	914	904	3	—	9	4
17	białaczka	C91—C95	924	909	4	1	1	6
18	Choroby krwi i narządów krwiotwórczych	D50—D89	102	101	3	—	1	—
19	w tym anemie (niedokrwistość)	of which D50—D62, D64	36	36	2	—	—	—
20	Zaburzenia wydzielania wewnętrznego, stanu odżywiania i przemiany metabolicznej	E00—E88	2839	2742	4	3	1	1
	w tym:	of which:						
21	cukrzyca	E10—E14	2655	2568	—	—	—	—
22	wyniszczenie z niedożywienia	E41, E43	22	22	—	—	—	—
23	Zaburzenia psychiczne i zaburzenia zachowania	F01—F99	1905	1851	—	—	—	—
24	Choroby układu nerwowego	G00—G98	2238	2186	4	3	9	7
	w tym:	of which:						
25	zapalenie opon mózgowych	G00, G03	66	65	1	1	—	—
26	choroba Alzheimera	G30	587	577	—	—	—	—

W wieku At age specified															Lp. No
15—19	20—24	25—29	30—34	35—39	40—44	45—49	50—54	55—59	60—64	65—69	70—74	75—79	80—84	85 lat i więcej 85 and more	
URBAN AREAS (cont.) Males															
264	**384**	**504**	**922**	**1759**	**2750**	**3567**	**4755**	**5937**	**9299**	**16835**	**20312**	**19744**	**13665**	**23944**	1
2	5	1	9	27	33	37	43	42	56	74	80	93	67	106	2
1	1	—	—	—	2	1	2	1	8	20	40	58	45	81	3
—	2	—	3	15	12	22	23	30	32	31	19	12	6	1	4
—	—	—	—	—	—	—	1	—	—	—	—	—	—	—	5
—	—	—	—	—	—	1	—	—	1	—	6	4	5	5	6
—	1	1	6	10	16	6	3	2	3	1	—	—	1	1	7
21	27	36	68	165	300	548	988	1600	3022	5879	7478	6971	4259	5331	8
20	25	33	61	153	284	518	916	1496	2807	5415	6855	6290	3800	4633	9
—	1	1	5	13	16	39	51	93	144	275	357	311	183	169	10
—	1	2	7	5	21	41	81	97	189	387	543	550	346	475	11
—	—	—	2	9	11	25	49	82	130	241	298	287	161	202	12
—	—	1	1	7	22	39	72	111	191	302	381	291	117	113	13
—	—	3	3	7	25	66	135	302	735	1621	1939	1538	783	604	14
—	—	2	2	—	12	29	54	102	198	428	599	618	419	556	15
4	5	6	7	31	35	53	64	71	116	140	146	129	39	52	16
7	5	2	7	13	11	18	25	25	57	106	190	202	122	123	17
—	1	—	—	1	2	3	1	5	6	15	19	16	7	22	18
—	1	—	—	—	—	—	—	1	2	2	3	7	4	14	19
6	—	3	10	29	48	62	113	129	217	416	501	467	323	509	20
1	—	2	6	22	38	54	97	109	198	387	481	453	312	495	21
—	—	—	—	1	—	—	2	4	3	3	3	1	2	3	22
—	2	11	34	74	122	163	163	187	234	340	223	130	68	154	23
13	19	13	24	28	55	88	86	82	114	222	328	395	307	444	24
2	—	—	—	3	5	7	2	5	10	11	8	6	5	1	25
—	—	—	—	—	2	1	—	4	5	30	53	127	136	229	26

TABL. 99 (123). **ZGONY WEDŁUG WIEKU I PŁCI ZMARŁYCH ORAZ PRZYCZYN W 2025 R. (cd.)**
DEATHS BY AGE, SEX OF DECEASED AND CAUSES IN 2025 (cont.)

Lp. No	PRZYCZYNY ZGONÓW CAUSES OF DEATHS	Kody Listy kategorii trzyznakowych według X Rewizji Codes List of three--character categories ICD-X	Ogółem Total					
			ogółem total	w tym stwierdzone przez lekarzy of which stated by physicians	0—4 lata		5—9	10—14
					razem total	w tym 0 lat of which 0		
								MIASTA (cd.) Mężczyźni (dok.)
1	Choroby układu krążenia	I00—I99	41473	39721	1	1	2	1
	w tym:	of which:						
2	przewlekła choroba reumatyczna	I05—I09	67	65	—	—	—	—
3	choroba nadciśnieniowa	I10—I13	2729	2639	—	—	—	—
4	choroba niedokrwienna serca	I20—I25	19432	18323	—	—	—	—
		of which						
5	w tym ostry zawał serca	I21—I22	3931	3859	—	—	—	—
6	niewydolność serca	I50	5717	5374	—	—	—	—
7	choroby naczyń mózgowych	I60—I69	7504	7408	—	—	1	—
8	miażdżyca	I70	2717	2668	—	—	—	—
9	Choroby układu oddechowego	J00—J98	10250	10162	19	10	2	3
	w tym:	of which:						
10	grypa	J10—J11	356	355	1	—	—	—
11	zapalenie płuc	J12—J18	6644	6618	17	9	2	3
12	przewlekłe choroby dolnych dróg oddechowych	J40—J47	1990	1946	—	—	—	—
13	Choroby układu pokarmowego	K00—K92	6937	6839	3	2	1	1
	w tym:	of which:						
14	choroba wrzodowa żołądka i dwunastnicy	K25—K27	1353	1316	1	—	—	1
15	choroby wyrostka robaczkowego	K35—K38	29	29	—	—	—	—
16	alkoholowa choroba wątroby	K70	2609	2582	—	—	—	—
17	zwłóknienie i marskość wątroby	K74	662	649	—	—	—	—
18	Choroby skóry i tkanki podskórnej	L00—L98	230	230	1	1	—	—
19	Choroby układu kostno-stawowego, mięśniowego i tkanki łącznej	M00—M99	122	122	—	—	—	—
20	Choroby układu moczowo-płciowego	N00—N98	2042	2031	1	1	—	—
	w tym:	of which:						
21	choroby kłębuszków nerkowych, śródmiąższowo-cewkowe nerek oraz inne zaburzenia nerek i moczowodu	N00—N19, N25—N28	789	784	—	—	—	—
22	choroby męskich narządów płciowych	N40—N51	28	27	—	—	—	—
23	Stany rozpoczynające się w okresie okołoporodowym	P00—P96	110	110	110	110	—	—
24	Wady rozwojowe wrodzone	Q00—Q99	145	144	94	66	3	4
25	Objawy, cechy chorobowe i nieprawidłowe wyniki badań klinicznych i laboratoryjnych	R00—R99	11863	9965	18	14	3	6
26	Zewnętrzne przyczyny zgonu	V01—Y89	6932	6789	13	6	11	17
	w tym:	of which:						
27	wypadki komunikacyjne	V01—V99	846	840	3	—	5	7
28	przypadkowe zatrucie	X45	372	356	—	—	—	—
29	samobójstwo	X60—X84	1912	1871	—	—	—	4
30	zabójstwo	X85—Y09	94	94	1	1	1	—
31	COVID-19	U07—U12	287	286	—	—	—	—
32	Brak przyczyny zgonu[a]	ZZZ	143	7	1	1	—	—

a Brak opisu przyczyny zgonu dla 389 zgonów zarejestrowanych w 2025 r.

a Lack of description of causes of deaths for 389 deaths registered in 2025.

W wieku At age specified															Lp. No
15—19	20—24	25—29	30—34	35—39	40—44	45—49	50—54	55—59	60—64	65—69	70—74	75—79	80—84	85 lat i więcej 85 and more	
URBAN AREAS (cont.)															
Males (cont.)															
7	9	31	83	184	381	593	1058	1463	2610	5145	6697	7009	5194	11005	1
—	—	1	1	1	1	2	1	3	5	3	5	15	11	18	2
—	—	2	3	11	23	53	74	99	162	319	389	415	354	825	3
1	—	5	14	42	107	189	440	672	1193	2359	3055	3192	2494	5669	4
—	—	3	11	35	82	113	184	230	353	626	733	632	389	540	5
1	2	4	1	25	58	98	156	205	359	789	967	987	631	1434	6
2	4	13	20	50	93	130	220	297	544	943	1298	1356	948	1585	7
—	—	—	—	2	4	5	7	21	113	269	409	484	425	978	8
12	14	23	38	102	166	204	217	321	547	1179	1633	1751	1417	2602	9
—	1	1	2	—	3	3	5	11	19	44	44	66	60	96	10
10	10	17	27	86	136	158	161	208	317	698	947	1023	939	1885	11
—	1	1	2	2	4	13	15	47	122	295	425	450	259	354	12
2	8	32	83	221	384	529	625	623	694	1072	987	689	398	585	13
—	—	5	8	16	47	65	89	76	108	196	235	180	115	211	14
—	—	—	—	—	—	—	1	2	2	5	5	7	2	5	15
—	2	13	46	127	218	321	348	351	329	452	265	104	24	9	16
—	1	1	5	17	25	41	69	65	85	126	115	71	28	13	17
—	—	—	3	2	3	8	4	9	24	31	38	37	24	46	18
—	—	—	2	3	8	2	7	7	11	17	13	24	15	13	19
1	1	—	3	9	10	27	42	51	106	209	321	362	272	627	20
1	1	—	1	5	6	8	22	24	45	96	118	146	114	202	21
—	—	—	—	—	—	—	—	1	1	1	4	4	4	13	22
—	—	—	—	—	—	—	—	—	—	—	—	—	—	—	23
6	2	3	7	4	1	6	3	1	3	3	1	3	1	—	24
21	61	82	173	351	577	679	841	910	1110	1614	1396	1252	960	1809	25
173	233	267	384	556	655	616	553	497	512	575	525	467	307	571	26
49	53	51	58	78	86	81	77	49	49	47	49	51	31	22	27
—	2	5	16	38	40	51	57	40	40	50	23	9	1	—	28
57	90	124	164	225	214	206	172	161	137	121	94	61	34	48	29
1	—	5	10	12	16	9	8	6	7	7	6	3	—	2	30
—	1	—	—	1	—	1	4	9	15	20	46	57	35	98	31
—	1	2	1	2	5	1	7	1	18	24	26	21	11	22	32

TABL. 99 (123). **ZGONY WEDŁUG WIEKU I PŁCI ZMARŁYCH ORAZ PRZYCZYN W 2025 R. (cd.)**
DEATHS BY AGE, SEX OF DECEASED AND CAUSES IN 2025 (cont.)

Lp. No	PRZYCZYNY ZGONÓW CAUSES OF DEATHS	Kody Listy kategorii trzyznakowych według X Rewizji Codes List of three--character categories ICD-X	Ogółem Total					
			ogółem total	w tym stwierdzone przez lekarzy of which stated by physicians	0—4 lata razem total	0—4 lata w tym 0 lat of which 0	5—9	10—14
			MIASTA (cd.) Kobiety					
1	**R A Z E M T O T A L**		**126559**	**122924**	**272**	**227**	**20**	**51**
	w tym: of which:							
2	Choroby zakaźne i pasożytnicze	A00—B99	619	619	1	—	—	—
	w tym:	of which:						
3	choroby zakaźne przewodu pokarmowego	A00—A09	397	397	—	—	—	—
4	gruźlica	A15—A19	50	50	—	—	—	—
5	zapalenie meningokokowe	A39	2	2	—	—	—	—
6	posocznica	A40—A41	25	25	—	—	—	—
7	choroba wywołana przez ludzki wirus upośledzenia odporności (HIV)	B20—B24	31	31	—	—	—	—
8	Nowotwory	C00—D48	35821	35248	12	4	5	15
9	w tym nowotwory złośliwe	of which C00—C97	32229	31689	11	4	5	12
	w tym:	of which:						
10	nowotwór złośliwy żołądka	C16	1032	1023	—	—	—	—
11	nowotwór złośliwy jelita grubego	C18	2475	2434	—	—	—	—
12	nowotwór złośliwy esicy, odbytnicy i odbytu	C19—C21	1152	1139	—	—	—	—
13	nowotwór złośliwy trzustki	C25	1847	1829	—	—	—	—
14	nowotwór złośliwy tchawicy, oskrzela i płuca	C33—C34	6133	6040	—	—	—	—
15	nowotwór złośliwy sutka u kobiet	C50 (females)	4795	4674	—	—	—	—
16	nowotwory złośliwe żeńskich narządów płciowych	C51—C58	4329	4256	—	—	—	—
17	w tym nowotwór złośliwy szyjki macicy	of which C53	940	919	—	—	—	—
18	nowotwory złośliwe układu moczowego	C64—C68	1476	1456	—	—	—	—
19	nowotwór złośliwy mózgu	C71	873	861	5	2	2	4
20	białaczka	C91—C95	837	832	3	1	—	4
21	Choroby krwi i narządów krwiotwórczych	D50—D89	132	130	—	—	—	1
22	w tym anemie (niedokrwistość)	of which D50—D62, D64	53	52	—	—	—	—
23	Zaburzenia wydzielania wewnętrznego, stanu odżywiania i przemiany metabolicznej	E00—E88	3246	3168	6	3	1	1
	w tym:	of which:						
24	cukrzyca	E10—E14	3073	2999	1	—	—	—
25	wyniszczenie z niedożywienia	E41, E43	21	21	—	—	—	—
26	Zaburzenia psychiczne i zaburzenia zachowania	F01—F99	1182	1160	—	—	—	—
27	Choroby układu nerwowego	G00—G98	2931	2897	4	1	2	3
	w tym:	of which:						
28	zapalenie opon mózgowych	G00, G03	53	52	—	—	—	—
29	choroba Alzheimera	G30	1554	1533	—	—	—	—

W wieku At age specified															Lp. No
15—19	20—24	25—29	30—34	35—39	40—44	45—49	50—54	55—59	60—64	65—69	70—74	75—79	80—84	85 lat i więcej 85 and more	
URBAN AREAS (cont.) Females															
107	**139**	**178**	**377**	**646**	**1014**	**1448**	**1972**	**2730**	**5020**	**10163**	**15426**	**18594**	**17235**	**51167**	1
1	1	2	4	17	10	20	17	9	21	36	64	101	84	231	2
—	1	—	—	1	—	1	2	1	10	16	37	75	66	187	3
—	—	1	1	3	4	8	6	1	6	3	3	1	3	10	4
—	—	—	—	—	—	1	—	—	—	—	1	—	—	—	5
—	—	—	—	—	—	2	—	—	1	—	4	4	3	11	6
—	—	—	3	11	5	5	5	1	1	—	—	—	—	—	7
8	12	30	85	189	355	608	938	1293	2417	4883	6648	6604	4555	7164	8
8	12	28	80	184	344	588	895	1234	2283	4547	6080	5932	3982	6004	9
—	—	2	3	8	23	32	40	47	61	118	194	170	140	194	10
—	—	1	5	8	16	37	68	90	138	287	418	469	333	605	11
—	—	—	1	3	5	19	29	34	68	156	204	234	136	263	12
—	—	1	2	4	12	24	44	78	174	279	365	389	229	246	13
—	—	2	2	10	14	34	82	179	509	1193	1588	1369	635	516	14
—	1	3	20	53	101	165	207	234	320	529	724	756	621	1061	15
—	1	6	18	41	70	123	180	208	393	639	760	693	505	692	16
—	—	2	12	25	29	57	65	60	86	140	166	124	62	112	17
—	—	—	—	2	9	10	14	27	70	159	285	315	221	364	18
1	3	4	3	16	15	36	43	65	79	149	159	152	72	65	19
1	1	3	4	10	8	12	23	26	36	96	134	156	121	199	20
1	—	1	2	1	3	3	1	6	4	13	9	25	20	42	21
—	—	—	1	—	—	2	—	2	1	5	4	8	8	22	22
1	1	5	6	7	16	24	26	65	104	230	396	523	532	1302	23
—	—	3	3	5	11	22	18	56	88	213	366	502	517	1268	24
—	—	1	—	—	—	—	—	—	2	—	5	2	—	11	25
—	2	1	7	15	23	23	31	39	65	90	103	96	116	571	26
6	8	7	17	14	23	31	42	61	91	186	348	446	492	1150	27
—	—	—	1	—	2	1	4	4	5	8	8	10	5	5	28
—	—	—	—	—	—	1	—	1	8	46	124	210	310	854	29

TABL. 99 (123). **ZGONY WEDŁUG WIEKU I PŁCI ZMARŁYCH ORAZ PRZYCZYN W 2025 R. (cd.)**
DEATHS BY AGE, SEX OF DECEASED AND CAUSES IN 2025 (cont.)

Lp. No	PRZYCZYNY ZGONÓW CAUSES OF DEATHS	Kody Listy kategorii trzyznakowych według X Rewizji Codes List of three--character categories ICD-X	Ogółem Total					
			ogółem total	w tym stwierdzone przez lekarzy of which stated by physicians	0—4 lata		5—9	10—14
					razem total	w tym 0 lat of which 0		
							MIASTA (dok.) Kobiety (dok.)	
1	Choroby układu krążenia	I00—I99	49933	48568	1	1	2	2
	w tym:	of which:						
2	przewlekła choroba reumatyczna	I05—I09	101	100	—	—	—	—
3	choroba nadciśnieniowa	I10—I13	4128	4042	—	—	—	—
4	choroba niedokrwienna serca	I20—I25	22160	21339	—	—	1	—
		of which						
5	w tym ostry zawał serca	I21—I22	2846	2811	—	—	—	—
6	niewydolność serca	I50	6384	6103	—	—	—	—
7	choroby naczyń mózgowych	I60—I69	9569	9473	—	—	1	2
8	miażdżyca	I70	4627	4580	—	—	—	—
9	Choroby układu oddechowego	J00—J98	9893	9815	17	10	1	3
	w tym:	of which:						
10	grypa	J10—J11	450	449	1	—	—	—
11	zapalenie płuc	J12—J18	6320	6300	12	7	1	3
12	przewlekłe choroby dolnych dróg oddechowych	J40—J47	1986	1949	—	—	—	—
13	Choroby układu pokarmowego	K00—K92	5601	5539	2	—	—	—
	w tym:	of which:						
14	choroba wrzodowa żołądka i dwunastnicy	K25—K27	1279	1258	—	—	—	—
15	choroby wyrostka robaczkowego	K35—K38	18	18	—	—	—	—
16	alkoholowa choroba wątroby	K70	1114	1102	—	—	—	—
17	zwłóknienie i marskość wątroby	K74	554	544	1	—	—	—
18	Choroby skóry i tkanki podskórnej	L00—L98	311	310	—	—	—	—
19	Choroby układu kostno-stawowego, mięśniowego i tkanki łącznej	M00—M99	251	249	—	—	—	—
20	Choroby układu moczowo-płciowego	N00—N98	2657	2645	2	—	—	—
21	w tym choroby kłębuszków nerkowych, śródmiąższowo-cewkowe nerek oraz inne zaburzenia nerek i moczowodu	of which N00—N19, N25—N28	965	958	—	—	—	—
22	Ciąża, poród i połóg	O00—O99	3	3	—	—	—	—
23	Stany rozpoczynające się w okresie okołoporodowym	P00—P96	109	108	109	109	—	—
24	Wady rozwojowe wrodzone	Q00—Q99	141	139	101	87	3	2
25	Objawy, cechy chorobowe i nieprawidłowe wyniki badań klinicznych i laboratoryjnych	R00—R99	10076	8850	10	9	4	2
26	Zewnętrzne przyczyny zgonu	V01—Y89	3247	3194	7	3	2	22
	w tym:	of which:						
27	wypadki komunikacyjne	V01—V99	285	284	1	1	1	6
28	przypadkowe zatrucie	X45	58	57	—	—	—	—
29	samobójstwo	X60—X84	429	413	—	—	—	9
30	zabójstwo	X85—Y09	34	34	—	—	—	1
31	COVID-19	U07—U12	273	273	—	—	—	—
32	Brak przyczyny zgonu[a]	ZZZ	133	9	—	—	—	—

a Brak opisu przyczyny zgonu dla 389 zgonów zarejestrowanych w 2025 r.

a Lack of description of causes of deaths for 389 deaths registered in 2025.

W wieku At age specified															Lp. No
15—19	20—24	25—29	30—34	35—39	40—44	45—49	50—54	55—59	60—64	65—69	70—74	75—79	80—84	85 lat i więcej 85 and more	
URBAN AREAS (cont.) Females (cont.)															
2	12	18	25	75	112	183	297	463	954	2349	4336	6386	7221	27495	1
—	—	—	—	—	—	—	2	1	1	6	14	20	16	41	2
—	—	—	—	3	8	13	10	37	78	145	280	470	540	2544	3
—	1	—	6	10	16	38	107	170	364	945	1778	2565	3151	13008	4
—	1	—	6	10	9	24	47	51	107	257	413	487	421	1013	5
—	3	2	1	12	11	22	36	66	153	360	606	921	864	3327	6
1	4	7	9	25	50	76	101	128	210	512	959	1455	1556	4473	7
—	—	—	—	1	—	—	2	10	50	146	295	453	631	3039	8
9	5	10	27	35	58	67	73	136	284	694	1228	1581	1505	4160	9
4	—	—	2	1	4	3	3	9	7	24	56	60	73	203	10
4	5	7	22	31	47	56	53	75	140	338	606	860	988	3072	11
—	—	2	—	—	4	1	11	33	95	242	413	462	286	437	12
2	4	11	51	108	157	175	193	259	430	605	699	809	655	1441	13
1	—	1	3	10	15	18	16	31	56	134	151	217	170	456	14
—	—	—	—	—	—	—	—	1	1	1	3	—	2	10	15
—	—	5	34	66	98	109	112	146	202	170	112	36	12	12	16
—	1	—	3	14	13	16	32	36	51	96	108	83	44	56	17
—	1	—	—	1	3	8	5	6	7	21	28	52	40	139	18
—	2	—	3	1	2	5	8	5	9	35	40	52	30	59	19
1	1	3	3	1	3	16	13	35	52	137	276	406	418	1290	20
1	—	1	2	1	3	7	6	18	19	49	101	150	141	466	21
—	—	—	2	—	1	—	—	—	—	—	—	—	—	—	22
—	—	—	—	—	—	—	—	—	—	—	—	—	—	—	23
8	2	1	4	3	1	2	3	2	2	1	2	2	2	—	24
7	18	25	48	70	111	171	212	242	422	647	947	1108	1197	4835	25
61	69	64	92	109	134	110	109	103	143	212	257	347	307	1099	26
15	11	12	18	12	24	15	10	18	17	27	27	25	20	26	27
1	—	1	3	—	5	9	11	8	6	7	3	3	1	—	28
25	31	27	34	46	37	36	30	27	32	35	25	17	12	6	29
1	1	3	3	2	1	3	4	3	2	3	1	—	3	3	30
—	1	—	—	—	2	1	1	3	5	13	36	33	48	130	31
—	—	—	1	—	—	1	3	3	10	11	9	23	13	59	32

TABL. 99 (123). **ZGONY WEDŁUG WIEKU I PŁCI ZMARŁYCH ORAZ PRZYCZYN W 2025 R. (cd.)**
DEATHS BY AGE, SEX OF DECEASED AND CAUSES IN 2025 (cont.)

Lp. No	PRZYCZYNY ZGONÓW CAUSES OF DEATHS	Kody Listy kategorii trzyznakowych według X Rewizji Codes List of three--character categories ICD-X	Ogółem Total					
			ogółem total	w tym stwierdzone przez lekarzy of which stated by physicians	0—4 lata		5—9	10—14
					razem total	w tym 0 lat of which 0		
								WIEŚ
1	**RAZEM TOTAL**		**154159**	**148355**	**401**	**328**	**63**	**92**
	w tym: of which:							
2	Choroby zakaźne i pasożytnicze	A00—B99	651	650	2	1	2	1
	w tym:	of which:						
3	choroby zakaźne przewodu pokarmowego	A00—A09	334	334	1	1	2	—
4	gruźlica	A15—A19	128	128	—	—	—	—
5	zapalenie meningokokowe	A39	4	4	1	—	—	—
6	posocznica	A40—A41	33	33	—	—	—	—
7	choroba wywołana przez ludzki wirus upośledzenia odporności (HIV)	B20—B24	18	18	—	—	—	—
8	Nowotwory	C00—D48	39651	38860	15	3	21	15
9	w tym nowotwory złośliwe	of which C00—C97	35688	34937	14	2	19	15
	w tym:	of which:						
10	nowotwór złośliwy żołądka	C16	1552	1526	—	—	—	—
11	nowotwór złośliwy jelita grubego	C18	2755	2704	—	—	—	—
12	nowotwór złośliwy esicy, odbytnicy i odbytu	C19—C21	1545	1509	—	—	—	—
13	nowotwór złośliwy trzustki	C25	1756	1734	—	—	—	—
14	nowotwór złośliwy tchawicy, oskrzela i płuca	C33—C34	7715	7566	—	—	—	—
15	nowotwór złośliwy sutka u kobiet	C50 (females)	2296	2256	—	—	—	—
16	nowotwory złośliwe żeńskich narządów płciowych	C51—C58	2179	2128	—	—	—	—
17	w tym nowotwór złośliwy szyjki macicy	of which C53	426	417	—	—	—	—
18	nowotwory złośliwe układu moczowego	C64—C68	2504	2438	1	—	2	1
19	nowotwór złośliwy mózgu	C71	1005	990	4	—	10	5
20	białaczka	C91—C95	968	952	4	1	5	2
21	Choroby krwi i narządów krwiotwórczych	D50—D89	150	146	5	1	1	1
22	w tym anemie (niedokrwistość)	of which D50—D62, D64	63	62	2	—	1	1
23	Zaburzenia wydzielania wewnętrznego, stanu odżywiania i przemiany metabolicznej	E00—E88	3973	3842	6	3	—	—
	w tym:	of which:						
24	cukrzyca	E10—E14	3728	3605	—	—	—	—
25	wyniszczenie z niedożywienia	E41, E43	24	22	—	—	—	—
26	Zaburzenia psychiczne i zaburzenia zachowania	F01—F99	2252	2181	—	—	—	—
27	Choroby układu nerwowego	G00—G98	2862	2811	11	5	7	4
	w tym:	of which:						
28	zapalenie opon mózgowych	G00, G03	65	65	2	1	—	—
29	choroba Alzheimera	G30	1112	1098	—	—	—	—

W wieku At age specified															Lp. No
15—19	20—24	25—29	30—34	35—39	40—44	45—49	50—54	55—59	60—64	65—69	70—74	75—79	80—84	85 lat i więcej 85 and more	
RURAL AREAS															
240	**312**	**561**	**932**	**1572**	**2343**	**3286**	**4612**	**6732**	**10496**	**17262**	**20137**	**20564**	**17786**	**46768**	1
2	—	4	5	8	17	19	24	31	41	68	76	81	78	192	2
1	—	1	—	1	1	1	2	1	12	28	35	53	52	143	3
—	—	1	2	2	7	7	12	17	13	20	18	7	9	13	4
1	—	—	—	—	—	—	—	—	—	1	—	1	—	—	5
—	—	—	—	—	1	2	—	3	1	3	5	2	4	12	6
—	—	2	2	2	2	3	—	3	2	2	—	—	—	—	7
18	32	56	87	210	426	796	1327	2296	4003	6451	7450	6368	4134	5946	8
17	31	53	79	201	404	758	1257	2141	3717	5968	6762	5709	3558	4985	9
1	1	7	4	13	27	44	67	114	159	261	277	236	155	186	10
—	2	2	3	10	34	55	82	161	251	427	481	477	325	445	11
—	—	—	4	4	18	33	53	75	139	244	293	255	174	253	12
—	—	1	1	6	15	43	73	130	207	285	373	296	158	168	13
—	1	1	4	7	26	54	176	420	957	1783	1865	1339	604	478	14
—	—	1	9	33	59	114	115	167	190	276	309	297	222	504	15
—	—	1	8	26	25	57	123	148	221	346	353	303	212	356	16
—	—	—	5	22	10	17	32	39	48	65	61	41	37	49	17
—	—	1	1	2	13	27	48	104	241	377	466	481	309	430	18
4	5	7	15	22	37	50	65	97	125	165	166	120	53	55	19
1	4	3	5	7	8	20	28	45	78	129	198	159	130	142	20
—	—	2	1	4	5	9	7	7	6	14	22	21	13	32	21
—	—	—	—	1	—	—	4	4	1	7	8	9	5	20	22
4	1	4	14	24	31	81	106	132	189	390	503	624	583	1281	23
—	—	1	8	22	24	66	82	116	167	360	467	594	561	1260	24
—	—	—	—	—	—	—	1	1	3	3	5	3	2	6	25
1	2	10	34	65	100	140	157	203	245	366	191	149	120	469	26
16	22	22	24	44	64	71	87	107	160	276	323	400	412	812	27
—	—	1	—	4	3	1	3	4	11	11	12	3	2	8	28
—	—	—	—	—	1	2	1	4	16	51	89	188	232	528	29

TABL. 99 (123). **ZGONY WEDŁUG WIEKU I PŁCI ZMARŁYCH ORAZ PRZYCZYN W 2025 R. (cd.)**
DEATHS BY AGE, SEX OF DECEASED AND CAUSES IN 2025 (cont.)

Lp. No	PRZYCZYNY ZGONÓW CAUSES OF DEATHS	Kody Listy kategorii trzyznakowych według X Rewizji Codes List of three--character categories ICD-X	Ogółem Total					
			ogółem total	w tym stwierdzone przez lekarzy of which stated by physicians	0—4 lata		5—9	10—14
					razem total	w tym 0 lat of which 0		
								WIEŚ (cd.)
1	Choroby układu krążenia	I00—I99	60508	58346	5	2	1	4
	w tym:	of which:						
2	przewlekła choroba reumatyczna	I05—I09	109	107	—	—	—	—
3	choroba nadciśnieniowa	I10—I13	5115	4954	—	—	—	—
4	choroba niedokrwienna serca	I20—I25	25955	24808	—	—	—	—
		of which						
5	w tym ostry zawał serca	I21—I22	3873	3796	—	—	—	—
6	niewydolność serca	I50	9136	8611	1	—	—	—
7	choroby naczyń mózgowych	I60—I69	10619	10488	2	1	1	2
8	miażdżyca	I70	5630	5524	—	—	—	—
9	Choroby układu oddechowego	J00—J98	11227	11094	25	15	5	3
	w tym:	of which:						
10	grypa	J10—J11	439	434	1	—	1	—
11	zapalenie płuc	J12—J18	7047	7019	22	13	4	3
12	przewlekłe choroby dolnych dróg oddechowych	J40—J47	2346	2270	—	—	—	—
13	Choroby układu pokarmowego	K00—K92	7273	7150	3	2	1	3
	w tym:	of which:						
14	choroba wrzodowa żołądka i dwunastnicy	K25—K27	1284	1240	—	—	—	—
15	choroby wyrostka robaczkowego	K35—K38	32	32	—	—	—	—
16	alkoholowa choroba wątroby	K70	2156	2117	—	—	—	—
17	zwłóknienie i marskość wątroby	K74	685	677	—	—	—	1
18	Choroby skóry i tkanki podskórnej	L00—L98	291	291	—	—	—	—
19	Choroby układu kostno-stawowego, mięśniowego i tkanki łącznej	M00—M99	250	249	—	—	—	—
20	Choroby układu moczowo-płciowego	N00—N98	2782	2769	—	—	—	2
	w tym:	of which:						
21	choroby kłębuszków nerkowych, śródmiąższowo-cewkowe nerek oraz inne zaburzenia nerek i moczowodu	N00—N19, N25—N28	1126	1118	—	—	—	1
22	choroby męskich narządów płciowych	N40—N51	19	18	—	—	—	—
23	Ciąża, poród i połóg	O00—O99	1	1	—	—	—	—
24	Stany rozpoczynające się w okresie okołoporodowym	P00—P96	153	151	153	153	—	—
25	Wady rozwojowe wrodzone	Q00—Q99	226	223	143	128	10	9
26	Objawy, cechy chorobowe i nieprawidłowe wyniki badań klinicznych i laboratoryjnych	R00—R99	14046	12032	15	13	2	4
27	Zewnętrzne przyczyny zgonu	V01—Y89	7506	7310	17	2	13	46
	w tym:	of which:						
28	wypadki komunikacyjne	V01—V99	1095	1088	4	—	10	19
29	przypadkowe zatrucie	X45	403	390	—	—	—	—
30	samobójstwo	X60—X84	2062	1997	—	—	—	9
31	zabójstwo	X85—Y09	66	65	2	1	2	1
32	COVID-19	U07—U12	244	243	—	—	—	—
33	Brak przyczyny zgonu[a]	ZZZ	113	6	1	—	—	—

a Brak opisu przyczyny zgonu dla 389 zgonów zarejestrowanych w 2025 r.
a Lack of description of causes of deaths for 389 deaths registered in 2025.

W wieku At age specified															Lp. No
15—19	20—24	25—29	30—34	35—39	40—44	45—49	50—54	55—59	60—64	65—69	70—74	75—79	80—84	85 lat i więcej 85 and more	
RURAL AREAS (cont.)															
13	9	42	88	188	311	529	902	1552	2701	5138	6769	7944	8033	26279	1
—	—	1	—	—	—	—	4	4	3	11	20	22	15	29	2
—	1	2	6	8	29	53	72	123	195	333	437	562	647	2647	3
1	1	4	14	38	68	164	327	639	1085	2122	2734	3263	3445	12050	4
1	1	4	13	28	44	99	128	209	292	497	582	610	446	919	5
2	—	3	13	33	52	97	148	264	468	891	1078	1243	1133	3710	6
4	4	14	28	62	91	128	214	318	556	973	1380	1565	1479	3798	7
—	—	1	—	—	2	4	8	33	120	315	542	723	809	3073	8
9	9	19	34	58	88	136	216	325	569	1091	1630	1796	1599	3615	9
1	—	1	2	—	3	4	11	12	16	42	55	69	64	157	10
8	8	17	22	48	60	106	133	210	328	612	840	1007	1015	2604	11
—	—	—	1	3	10	9	29	69	138	300	506	484	334	463	12
—	8	33	104	233	366	419	512	575	715	966	802	759	567	1207	13
—	—	2	7	7	37	31	53	54	95	171	157	161	165	344	14
—	1	1	—	—	—	—	2	2	3	4	4	2	5	8	15
—	—	15	59	147	211	254	273	293	294	342	178	72	10	8	16
—	—	—	10	22	30	43	61	71	101	116	75	80	31	44	17
—	—	1	—	1	1	3	9	18	17	29	47	40	41	84	18
1	1	—	2	3	4	6	5	11	25	29	41	39	28	55	19
—	1	4	3	9	13	28	30	67	120	239	334	455	419	1058	20
—	1	3	1	4	8	15	13	33	55	83	134	183	157	435	21
—	—	—	—	—	—	—	—	—	1	1	6	1	3	7	22
—	1	—	—	—	—	—	—	—	—	—	—	—	—	—	23
—	—	—	—	—	—	—	—	—	—	—	—	—	—	—	24
9	5	7	6	3	9	2	4	6	3	4	2	1	—	3	25
14	27	78	157	245	358	529	667	828	1043	1510	1341	1318	1288	4622	26
153	194	278	372	476	544	511	556	566	647	656	564	519	410	984	27
71	73	90	88	81	71	80	87	67	93	76	60	57	36	32	28
1	1	11	17	29	40	41	51	61	58	61	25	7	—	—	29
51	73	103	172	205	213	212	197	204	191	147	125	83	38	39	30
2	4	5	2	9	9	6	5	4	2	2	3	2	1	5	31
—	—	—	—	—	2	3	—	5	6	22	24	33	44	105	32
—	—	1	1	1	4	4	3	3	6	13	18	17	17	24	33

TABL. 99 (123). **ZGONY WEDŁUG WIEKU I PŁCI ZMARŁYCH ORAZ PRZYCZYN W 2025 R. (cd.)**
DEATHS BY AGE, SEX OF DECEASED AND CAUSES IN 2025 (cont.)

Lp. No	PRZYCZYNY ZGONÓW CAUSES OF DEATHS	Kody Listy kategorii trzyznakowych według X Rewizji Codes List of three--character categories ICD-X	Ogółem Total					
			ogółem total	w tym stwierdzone przez lekarzy of which stated by physicians	0—4 lata razem total	0—4 lata w tym 0 lat of which 0	5—9	10—14
								WIEŚ (cd.) Mężczyźni
1	**R A Z E M T O T A L**		**82328**	**78678**	**231**	**187**	**34**	**52**
	w tym: of which:							
2	Choroby zakaźne i pasożytnicze	A00—B99	343	342	—	—	1	—
	w tym:	of which:						
3	choroby zakaźne przewodu pokarmowego	A00—A09	132	132	—	—	1	—
4	gruźlica	A15—A19	101	101	—	—	—	—
5	zapalenie meningokokowe	A39	2	2	—	—	—	—
6	posocznica	A40—A41	17	17	—	—	—	—
7	choroba wywołana przez ludzki wirus upośledzenia odporności (HIV)	B20—B24	15	15	—	—	—	—
8	Nowotwory	C00—D48	22353	21835	10	3	11	10
9	w tym nowotwory złośliwe	of which C00—C97	20221	19730	9	2	10	10
	w tym:	of which:						
10	nowotwór złośliwy żołądka	C16	996	976	—	—	—	—
11	nowotwór złośliwy jelita grubego	C18	1556	1526	—	—	—	—
12	nowotwór złośliwy esicy, odbytnicy i odbytu	C19—C21	959	930	—	—	—	—
13	nowotwór złośliwy trzustki	C25	930	917	—	—	—	—
14	nowotwór złośliwy tchawicy, oskrzela i płuca	C33—C34	5116	5006	—	—	—	—
15	nowotwory złośliwe układu moczowego	C64—C68	1823	1766	—	—	2	1
16	nowotwór złośliwy mózgu	C71	528	521	3	—	6	5
17	białaczka	C91—C95	551	539	3	1	1	1
18	Choroby krwi i narządów krwiotwórczych	D50—D89	72	70	3	—	1	—
19	w tym anemie (niedokrwistość)	of which D50—D62, D64	25	25	2	—	1	—
20	Zaburzenia wydzielania wewnętrznego, stanu odżywiania i przemiany metabolicznej	E00—E88	1822	1758	4	2	—	—
	w tym:	of which:						
21	cukrzyca	E10—E14	1682	1623	—	—	—	—
22	wyniszczenie z niedożywienia	E41, E43	17	15	—	—	—	—
23	Zaburzenia psychiczne i zaburzenia zachowania	F01—F99	1564	1507	—	—	—	—
24	Choroby układu nerwowego	G00—G98	1371	1339	8	4	5	2
	w tym:	of which:						
25	zapalenie opon mózgowych	G00, G03	53	53	1	1	—	—
26	choroba Alzheimera	G30	334	327	—	—	—	—

W wieku At age specified															Lp. No
15—19	20—24	25—29	30—34	35—39	40—44	45—49	50—54	55—59	60—64	65—69	70—74	75—79	80—84	85 lat i więcej 85 and more	
RURAL AREAS (cont.) Males															
166	**251**	**452**	**750**	**1240**	**1876**	**2534**	**3453**	**4979**	**7529**	**11999**	**12836**	**11354**	**8147**	**14445**	1
2	—	3	4	7	12	14	17	26	31	51	46	40	32	57	2
1	—	—	—	1	—	—	1	—	8	19	17	22	23	39	3
—	—	1	1	2	7	6	9	16	12	18	14	5	5	5	4
1	—	—	—	—	—	—	—	—	—	—	—	1	—	—	5
—	—	—	—	—	—	—	—	2	1	3	3	—	2	6	6
—	—	2	2	2	2	2	—	3	1	1	—	—	—	—	7
10	23	36	37	100	231	436	743	1404	2560	3942	4490	3628	2179	2503	8
9	22	33	32	94	217	409	699	1306	2365	3625	4072	3260	1904	2145	9
—	1	4	2	7	10	26	39	81	112	178	206	166	79	85	10
—	2	1	3	3	17	35	47	101	167	269	292	271	162	186	11
—	—	—	2	4	11	21	34	45	103	178	204	148	94	115	12
—	—	1	1	3	10	32	51	91	128	157	204	143	72	37	13
—	1	1	2	5	20	35	119	306	668	1174	1204	878	405	298	14
—	—	1	—	2	10	21	37	77	192	289	347	356	203	285	15
2	2	5	7	12	21	29	36	56	67	96	86	52	26	17	16
1	2	3	2	3	6	14	17	28	54	85	134	83	67	47	17
—	—	2	1	1	3	6	2	1	6	7	15	8	6	10	18
—	—	—	—	—	—	—	1	—	1	4	5	3	1	7	19
3	1	3	11	20	24	61	86	97	131	251	290	283	203	354	20
—	—	1	6	18	20	52	64	87	120	232	269	272	196	345	21
—	—	—	—	—	—	—	1	1	2	3	5	1	1	3	22
—	2	8	31	62	87	132	144	180	204	320	145	88	46	115	23
11	18	15	17	34	48	54	62	70	104	181	162	187	154	239	24
—	—	1	—	4	3	1	2	3	9	9	11	2	1	6	25
—	—	—	—	—	1	2	—	2	7	20	33	71	70	128	26

TABL. 99 (123). **ZGONY WEDŁUG WIEKU I PŁCI ZMARŁYCH ORAZ PRZYCZYN W 2025 R. (cd.)**
DEATHS BY AGE, SEX OF DECEASED AND CAUSES IN 2025 (cont.)

Lp. No	PRZYCZYNY ZGONÓW CAUSES OF DEATHS	Kody Listy kategorii trzyznakowych według X Rewizji Codes List of three--character categories ICD-X	Ogółem Total					
			ogółem total	w tym stwierdzone przez lekarzy of which stated by physicians	0—4 lata		5—9	10—14
					razem total	w tym 0 lat of which 0		
								WIEŚ (cd.) Mężczyźni (dok.)
1	Choroby układu krążenia	I00—I99	28588	27291	4	1	1	3
	w tym:	of which:						
2	przewlekła choroba reumatyczna	I05—I09	43	41	—	—	—	—
3	choroba nadciśnieniowa	I10—I13	2085	1991	—	—	—	—
4	choroba niedokrwienna serca	I20—I25	12325	11626	—	—	—	—
		of which						
5	w tym ostry zawał serca	I21—I22	2350	2298	—	—	—	—
6	niewydolność serca	I50	4540	4221	1	—	—	—
7	choroby naczyń mózgowych	I60—I69	5088	5018	2	1	1	2
8	miażdżyca	I70	2243	2184	—	—	—	—
9	Choroby układu oddechowego	J00—J98	6142	6061	16	12	2	2
	w tym:	of which:						
10	grypa	J10—J11	205	203	1	—	1	—
11	zapalenie płuc	J12—J18	3723	3709	14	11	1	2
12	przewlekłe choroby dolnych dróg oddechowych	J40—J47	1472	1418	—	—	—	—
13	Choroby układu pokarmowego	K00—K92	4466	4384	—	—	1	1
	w tym:	of which:						
14	choroba wrzodowa żołądka i dwunastnicy	K25—K27	678	657	—	—	—	—
15	choroby wyrostka robaczkowego	K35—K38	17	17	—	—	—	—
16	alkoholowa choroba wątroby	K70	1720	1690	—	—	—	—
17	zwłóknienie i marskość wątroby	K74	411	405	—	—	—	—
18	Choroby skóry i tkanki podskórnej	L00—L98	131	131	—	—	—	—
19	Choroby układu kostno-stawowego, mięśniowego i tkanki łącznej	M00—M99	79	78	—	—	—	—
20	Choroby układu moczowo-płciowego	N00—N98	1299	1291	—	—	—	—
	w tym:	of which:						
21	choroby kłębuszków nerkowych, śródmiąższowo-cewkowe nerek oraz inne zaburzenia nerek i moczowodu	N00—N19, N25—N28	548	543	—	—	—	—
22	choroby męskich narządów płciowych	N40—N51	19	18	—	—	—	—
23	Stany rozpoczynające się w okresie okołoporodowym	P00—P96	96	94	96	96	—	—
24	Wady rozwojowe wrodzone	Q00—Q99	104	102	70	62	5	4
25	Objawy, cechy chorobowe i nieprawidłowe wyniki badań klinicznych i laboratoryjnych	R00—R99	8022	6734	9	7	—	—
26	Zewnętrzne przyczyny zgonu	V01—Y89	5659	5507	11	—	7	30
	w tym:	of which:						
27	wypadki komunikacyjne	V01—V99	874	868	3	—	6	13
28	przypadkowe zatrucie	X45	368	357	—	—	—	—
29	samobójstwo	X60—X84	1812	1753	—	—	—	5
30	zabójstwo	X85—Y09	50	49	1	—	—	1
31	COVID-19	U07—U12	150	150	—	—	—	—
32	Brak przyczyny zgonu[a]	ZZZ	67	4	—	—	—	—

a Brak opisu przyczyny zgonu dla 389 zgonów zarejestrowanych w 2025 r.

a Lack of description of causes of deaths for 389 deaths registered in 2025.

W wieku At age specified															Lp. No
15—19	20—24	25—29	30—34	35—39	40—44	45—49	50—54	55—59	60—64	65—69	70—74	75—79	80—84	85 lat i więcej 85 and more	
RURAL AREAS (cont.)															
Males (cont.)															
7	6	31	70	136	264	421	738	1239	2102	3831	4549	4349	3442	7395	1
—	—	1	—	—	—	—	2	1	1	8	14	8	4	4	2
—	1	2	4	7	21	44	60	100	154	250	277	284	257	624	3
—	1	4	13	30	57	125	283	530	872	1598	1905	1869	1494	3544	4
—	1	4	12	21	40	79	110	185	232	358	416	367	211	314	5
2	—	3	12	27	46	78	121	212	365	688	727	664	504	1090	6
2	3	9	23	38	75	100	158	230	408	686	890	815	633	1013	7
—	—	1	—	—	2	3	7	25	97	247	347	389	329	796	8
4	5	12	26	47	74	104	162	243	416	769	1008	1036	832	1384	9
—	—	1	1	—	3	3	7	10	13	23	29	37	31	45	10
4	4	11	17	39	51	81	99	153	251	437	518	587	493	961	11
—	—	—	1	2	7	7	21	55	100	210	316	280	217	256	12
—	4	25	91	185	315	344	404	457	468	705	515	376	219	356	13
—	—	1	5	6	34	27	42	47	66	122	96	75	66	91	14
—	—	—	—	—	—	—	2	1	1	3	2	2	2	4	15
—	—	10	55	116	180	209	216	231	206	285	142	59	7	4	16
—	—	—	9	16	24	30	48	55	51	73	47	33	8	17	17
—	—	—	—	—	1	2	7	13	13	20	23	19	13	20	18
1	—	—	1	2	3	3	1	8	15	12	13	10	3	7	19
—	—	3	3	7	10	21	21	46	74	155	206	233	200	320	20
—	—	2	1	4	7	12	9	25	32	56	85	104	80	131	21
—	—	—	—	—	—	—	—	—	1	1	6	1	3	7	22
—	—	—	—	—	—	—	—	—	—	—	—	—	—	—	23
4	4	4	2	1	2	—	1	3	1	2	—	1	—	—	24
10	21	66	123	208	315	470	571	696	841	1173	915	737	573	1294	25
114	167	243	332	429	483	459	491	488	556	550	430	328	210	331	26
49	64	81	78	72	58	71	75	51	75	57	46	40	20	15	27
1	1	11	15	28	35	39	43	54	54	56	24	7	—	—	28
37	64	90	158	186	194	192	178	180	167	125	105	67	30	34	29
2	3	4	1	7	7	5	4	3	2	2	2	2	—	4	30
—	—	—	—	—	1	3	—	5	4	19	18	21	25	54	31
—	—	1	1	1	3	4	3	3	3	11	11	10	10	6	32

TABL. 99 (123). **ZGONY WEDŁUG WIEKU I PŁCI ZMARŁYCH ORAZ PRZYCZYN W 2025 R. (cd.)**
DEATHS BY AGE, SEX OF DECEASED AND CAUSES IN 2025 (cont.)

Lp. No	PRZYCZYNY ZGONÓW CAUSES OF DEATHS	Kody Listy kategorii trzyznakowych według X Rewizji Codes List of three--character categories ICD-X	Ogółem Total					
			ogółem total	w tym stwierdzone przez lekarzy of which stated by physicians	0—4 lata		5—9	10—14
					razem total	w tym 0 lat of which 0		
								WIEŚ (cd.) Kobiety
1	**RAZEM TOTAL**		**71831**	**69677**	**170**	**141**	**29**	**40**
	w tym: of which:							
2	Choroby zakaźne i pasożytnicze	A00—B99	308	308	2	1	1	1
	w tym:	of which:						
3	choroby zakaźne przewodu pokarmowego	A00—A09	202	202	1	1	1	—
4	gruźlica	A15—A19	27	27	—	—	—	—
5	zapalenie meningokokowe	A39	2	2	1	—	—	—
6	posocznica	A40—A41	16	16	—	—	—	—
7	choroba wywołana przez ludzki wirus upośledzenia odporności (HIV)	B20—B24	3	3	—	—	—	—
8	Nowotwory	C00—D48	17298	17025	5	—	10	5
9	w tym nowotwory złośliwe	of which C00—C97	15467	15207	5	—	9	5
	w tym:	of which:						
10	nowotwór złośliwy żołądka	C16	556	550	—	—	—	—
11	nowotwór złośliwy jelita grubego	C18	1199	1178	—	—	—	—
12	nowotwór złośliwy esicy, odbytnicy i odbytu	C19—C21	586	579	—	—	—	—
13	nowotwór złośliwy trzustki	C25	826	817	—	—	—	—
14	nowotwór złośliwy tchawicy, oskrzela i płuca	C33—C34	2599	2560	—	—	—	—
15	nowotwór złośliwy sutka u kobiet	C50 (females)	2296	2256	—	—	—	—
16	nowotwory złośliwe żeńskich narządów płciowych	C51—C58	2179	2128	—	—	—	—
17	w tym nowotwór złośliwy szyjki macicy	of which C53	426	417	—	—	—	—
18	nowotwory złośliwe układu moczowego	C64—C68	681	672	1	—	—	—
19	nowotwór złośliwy mózgu	C71	477	469	1	—	4	—
20	białaczka	C91—C95	417	413	1	—	4	1
21	Choroby krwi i narządów krwiotwórczych	D50—D89	78	76	2	1	—	1
22	w tym anemie (niedokrwistość)	of which D50—D62, D64	38	37	—	—	—	1
23	Zaburzenia wydzielania wewnętrznego, stanu odżywiania i przemiany metabolicznej	E00—E88	2151	2084	2	1	—	—
	w tym:	of which:						
24	cukrzyca	E10—E14	2046	1982	—	—	—	—
25	wyniszczenie z niedożywienia	E41, E43	7	7	—	—	—	—
26	Zaburzenia psychiczne i zaburzenia zachowania	F01—F99	688	674	—	—	—	—
27	Choroby układu nerwowego	G00—G98	1491	1472	3	1	2	2
	w tym:	of which:						
28	zapalenie opon mózgowych	G00, G03	12	12	1	—	—	—
29	choroba Alzheimera	G30	778	771	—	—	—	—

W wieku At age specified															Lp. No
15—19	20—24	25—29	30—34	35—39	40—44	45—49	50—54	55—59	60—64	65—69	70—74	75—79	80—84	85 lat i więcej 85 and more	
RURAL AREAS (cont.) Females															
74	**61**	**109**	**182**	**332**	**467**	**752**	**1159**	**1753**	**2967**	**5263**	**7301**	**9210**	**9639**	**32323**	1
—	—	1	1	1	5	5	7	5	10	17	30	41	46	135	2
—	—	1	—	—	1	1	1	1	4	9	18	31	29	104	3
—	—	—	1	—	—	1	3	1	1	2	4	2	4	8	4
—	—	—	—	—	—	—	—	—	—	1	—	—	—	—	5
—	—	—	—	—	1	2	—	1	—	—	2	2	2	6	6
—	—	—	—	—	—	1	—	—	1	1	—	—	—	—	7
8	9	20	50	110	195	360	584	892	1443	2509	2960	2740	1955	3443	8
8	9	20	47	107	187	349	558	835	1352	2343	2690	2449	1654	2840	9
1	—	3	2	6	17	18	28	33	47	83	71	70	76	101	10
—	—	1	—	7	17	20	35	60	84	158	189	206	163	259	11
—	—	—	2	—	7	12	19	30	36	66	89	107	80	138	12
—	—	—	—	3	5	11	22	39	79	128	169	153	86	131	13
—	—	—	2	2	6	19	57	114	289	609	661	461	199	180	14
—	—	1	9	33	59	114	115	167	190	276	309	297	222	504	15
—	—	1	8	26	25	57	123	148	221	346	353	303	212	356	16
—	—	—	5	22	10	17	32	39	48	65	61	41	37	49	17
—	—	—	1	—	3	6	11	27	49	88	119	125	106	145	18
2	3	2	8	10	16	21	29	41	58	69	80	68	27	38	19
—	2	—	3	4	2	6	11	17	24	44	64	76	63	95	20
—	—	—	—	3	2	3	5	6	—	7	7	13	7	22	21
—	—	—	—	1	—	—	3	4	—	3	3	6	4	13	22
1	—	1	3	4	7	20	20	35	58	139	213	341	380	927	23
—	—	—	2	4	4	14	18	29	47	128	198	322	365	915	24
—	—	—	—	—	—	—	—	—	1	—	—	2	1	3	25
1	—	2	3	3	13	8	13	23	41	46	46	61	74	354	26
5	4	7	7	10	16	17	25	37	56	95	161	213	258	573	27
—	—	—	—	—	—	—	1	1	2	2	1	1	1	2	28
—	—	—	—	—	—	—	1	2	9	31	56	117	162	400	29

TABL. 99 (123). **ZGONY WEDŁUG WIEKU I PŁCI ZMARŁYCH ORAZ PRZYCZYN W 2025 R. (dok.)**
DEATHS BY AGE, SEX OF DECEASED AND CAUSES IN 2025 (cont.)

Lp. No	PRZYCZYNY ZGONÓW CAUSES OF DEATHS	Kody Listy kategorii trzyznakowych według X Rewizji Codes List of three--character categories ICD-X	Ogółem Total					
			ogółem total	w tym stwierdzone przez lekarzy of which stated by physicians	0—4 lata		5—9	10—14
					razem total	w tym 0 lat of which 0		
								WIEŚ (dok.) Kobiety (dok.)
1	Choroby układu krążenia	I00—I99	31920	31055	1	1	—	1
	w tym:	of which:						
2	przewlekła choroba reumatyczna	I05—I09	66	66	—	—	—	—
3	choroba nadciśnieniowa	I10—I13	3030	2963	—	—	—	—
4	choroba niedokrwienna serca	I20—I25	13630	13182	—	—	—	—
		of which						
5	w tym ostry zawał serca	I21—I22	1523	1498	—	—	—	—
6	niewydolność serca	I50	4596	4390	—	—	—	—
7	choroby naczyń mózgowych	I60—I69	5531	5470	—	—	—	—
8	miażdżyca	I70	3387	3340	—	—	—	—
9	Choroby układu oddechowego	J00—J98	5085	5033	9	3	3	1
	w tym:	of which:						
10	grypa	J10—J11	234	231	—	—	—	—
11	zapalenie płuc	J12—J18	3324	3310	8	2	3	1
12	przewlekłe choroby dolnych dróg oddechowych	J40—J47	874	852	—	—	—	—
13	Choroby układu pokarmowego	K00—K92	2807	2766	3	2	—	2
	w tym:	of which:						
14	choroba wrzodowa żołądka i dwunastnicy	K25—K27	606	583	—	—	—	—
15	choroby wyrostka robaczkowego	K35—K38	15	15	—	—	—	—
16	alkoholowa choroba wątroby	K70	436	427	—	—	—	—
17	zwłóknienie i marskość wątroby	K74	274	272	—	—	—	1
18	Choroby skóry i tkanki podskórnej	L00—L98	160	160	—	—	—	—
19	Choroby układu kostno-stawowego, mięśniowego i tkanki łącznej	M00—M99	171	171	—	—	—	—
20	Choroby układu moczowo-płciowego	N00—N98	1483	1478	—	—	—	2
21	w tym choroby kłębuszków nerkowych, śródmiąższowo-cewkowe nerek oraz inne zaburzenia nerek i moczowodu	of which N00—N19, N25—N28	578	575	—	—	—	1
22	Ciąża, poród i połóg	O00—O99	1	1	—	—	—	—
23	Stany rozpoczynające się w okresie okołoporodowym	P00—P96	57	57	57	57	—	—
24	Wady rozwojowe wrodzone	Q00—Q99	122	121	73	66	5	5
25	Objawy, cechy chorobowe i nieprawidłowe wyniki badań klinicznych i laboratoryjnych	R00—R99	6024	5298	6	6	2	4
26	Zewnętrzne przyczyny zgonu	V01—Y89	1847	1803	6	2	6	16
	w tym:	of which:						
27	wypadki komunikacyjne	V01—V99	221	220	1	—	4	6
28	przypadkowe zatrucie	X45	35	33	—	—	—	—
29	samobójstwo	X60—X84	250	244	—	—	—	4
30	zabójstwo	X85—Y09	16	16	1	1	2	—
31	COVID-19	U07—U12	94	93	—	—	—	—
32	Brak przyczyny zgonu[a]	ZZZ	46	2	1	—	—	—

a Brak opisu przyczyny zgonu dla 389 zgonów zarejestrowanych w 2025 r.

a Lack of description of causes of deaths for 389 deaths registered in 2025.

W wieku At age specified															Lp. No
15—19	20—24	25—29	30—34	35—39	40—44	45—49	50—54	55—59	60—64	65—69	70—74	75—79	80—84	85 lat i więcej 85 and more	
RURAL AREAS (cont.) Females (cont.)															
6	3	11	18	52	47	108	164	313	599	1307	2220	3595	4591	18884	1
—	—	—	—	—	—	—	2	3	2	3	6	14	11	25	2
—	—	—	2	1	8	9	12	23	41	83	160	278	390	2023	3
1	—	—	1	8	11	39	44	109	213	524	829	1394	1951	8506	4
1	—	—	1	7	4	20	18	24	60	139	166	243	235	605	5
—	—	—	1	6	6	19	27	52	103	203	351	579	629	2620	6
2	1	5	5	24	16	28	56	88	148	287	490	750	846	2785	7
—	—	—	—	—	—	1	1	8	23	68	195	334	480	2277	8
5	4	7	8	11	14	32	54	82	153	322	622	760	767	2231	9
1	—	—	1	—	—	1	4	2	3	19	26	32	33	112	10
4	4	6	5	9	9	25	34	57	77	175	322	420	522	1643	11
—	—	—	—	1	3	2	8	14	38	90	190	204	117	207	12
—	4	8	13	48	51	75	108	118	247	261	287	383	348	851	13
—	—	1	2	1	3	4	11	7	29	49	61	86	99	253	14
—	1	1	—	—	—	—	—	1	2	1	2	—	3	4	15
—	—	5	4	31	31	45	57	62	88	57	36	13	3	4	16
—	—	—	1	6	6	13	13	16	50	43	28	47	23	27	17
—	—	1	—	1	—	1	2	5	4	9	24	21	28	64	18
—	1	—	1	1	1	3	4	3	10	17	28	29	25	48	19
—	1	1	—	2	3	7	9	21	46	84	128	222	219	738	20
—	1	1	—	—	1	3	4	8	23	27	49	79	77	304	21
—	1	—	—	—	—	—	—	—	—	—	—	—	—	—	22
—	—	—	—	—	—	—	—	—	—	—	—	—	—	—	23
5	1	3	4	2	7	2	3	3	2	2	2	—	—	3	24
4	6	12	34	37	43	59	96	132	202	337	426	581	715	3328	25
39	27	35	40	47	61	52	65	78	91	106	134	191	200	653	26
22	9	9	10	9	13	9	12	16	18	19	14	17	16	17	27
—	—	—	2	1	5	2	8	7	4	5	1	—	—	—	28
14	9	13	14	19	19	20	19	24	24	22	20	16	8	5	29
—	1	1	1	2	2	1	1	1	—	—	1	—	1	1	30
—	—	—	—	—	1	—	—	—	2	3	6	12	19	51	31
—	—	—	—	—	1	—	—	—	3	2	7	7	7	18	32

TABL. 100 (124). **ZGONY WEDŁUG PRZYCZYN I WOJEWÓDZTW W 2025 R.**
DEATHS BY CAUSES AND VOIVODSHIPS IN 2025

Lp. No	WOJEWÓDZTWA VOIVODSHIPS	Ogółem Total	Przyczyny zgonów (X Rewizja)						
			w tym stwierdzone w wyniku sekcji zwłok of which stated as a result of autopsy	choroby zakaźne i pasożytnicze A00—B99	nowotwory C00—D48	choroby krwi i narządów krwiotwórczych oraz niektóre choroby przebiegające z udziałem mechanizmów autoimmunologicznych D50—D89	zaburzenia wydzielania wewnętrznego, stanu odżywiania i przemiany metabolicznej E00—E88	zaburzenia psychiczne i zaburzenia zachowania F01—F99	choroby układu nerwowego i narządów zmysłów G00—G98, H00—H57, H60—H93
	W LICZBACH BEZWZGLĘDNYCH								
1	**POLSKA POLAND**	**405747**	**15005**	**1948**	**112205**	**384**	**10058**	**5339**	**8031**
2	Dolnośląskie	32067	1361	137	8401	17	696	551	507
3	Kujawsko-pomorskie	22569	887	156	6670	40	649	545	483
4	Lubelskie	22333	1002	120	5720	27	479	245	433
5	Lubuskie	10829	372	35	2897	3	250	147	162
6	Łódzkie	30300	994	200	8171	29	693	273	634
7	Małopolskie	32361	1256	215	9426	63	582	409	460
8	Mazowieckie	56836	2265	175	15566	47	1159	594	1381
9	Opolskie	10590	277	75	2696	10	203	176	202
10	Podkarpackie	19456	634	30	4846	21	901	261	385
11	Podlaskie	11893	376	29	3097	9	235	144	199
12	Pomorskie	23314	1187	122	6851	16	934	409	672
13	Śląskie	51208	1650	300	14244	34	1283	396	1106
14	Świętokrzyskie	13863	605	49	3898	22	340	214	211
15	Warmińsko-mazurskie	14485	676	48	4040	11	443	252	288
16	Wielkopolskie	34967	1095	167	10298	18	782	312	623
17	Zachodniopomorskie	18676	368	90	5384	17	429	411	285
	NA 100 TYS. LUDNOŚCI								
18	**POLSKA POLAND**	**1084,8**	**3,7**[b]	**5,2**	**300,0**	**1,0**	**26,9**	**14,3**	**21,5**
19	Dolnośląskie	1120,3	4,2	4,8	293,5	0,6	24,3	19,2	17,7
20	Kujawsko-pomorskie	1141,3	3,9	7,9	337,3	2,0	32,8	27,6	24,4
21	Lubelskie	1123,5	4,5	6,0	287,8	1,4	24,1	12,3	21,8
22	Lubuskie	1120,6	3,4	3,6	299,8	0,3	25,9	15,2	16,8
23	Łódzkie	1296,7	3,3	8,6	349,7	1,2	29,7	11,7	27,1
24	Małopolskie	944,1	3,9	6,3	275,0	1,8	17,0	11,9	13,4
25	Mazowieckie	1032,2	4,0	3,2	282,7	0,9	21,0	10,8	25,1
26	Opolskie	1142,6	2,6	8,1	290,9	1,1	21,9	19,0	21,8
27	Podkarpackie	945,4	3,3	1,5	235,5	1,0	43,8	12,7	18,7
28	Podlaskie	1053,0	3,2	2,6	274,2	0,8	20,8	12,7	17,6
29	Pomorskie	988,4	5,1	5,2	290,4	0,7	39,6	17,3	28,5
30	Śląskie	1197,7	3,2	7,0	333,2	0,8	30,0	9,3	25,9
31	Świętokrzyskie	1202,8	4,4	4,3	338,2	1,9	29,5	18,6	18,3
32	Warmińsko-mazurskie	1077,8	4,7	3,6	300,6	0,8	33,0	18,8	21,4
33	Wielkopolskie	1006,3	3,1	4,8	296,4	0,5	22,5	9,0	17,9
34	Zachodniopomorskie	1154,7	2,0	5,6	332,9	1,1	26,5	25,4	17,6

a Brak opisu przyczyny zgonu dla 389 zgonów zarejestrowanych w 2025 r. b W procencie do ogólnej liczby zgonów.
a Lack of description of causes of deaths for 389 deaths registered in 2025. b In percentage to total number of deaths.

Causes of deaths (ICD-X)														Lp. No
choroby układu krążenia I00—I99	choroby układu oddechowego J00—J98	choroby układu pokarmowego K00—K92	choroby skóry i tkanki podskórnej L00—L98	choroby układu kostno-stawowego, mięśniowego i tkanki łącznej M00—M99	choroby układu moczowo-płciowego N00—N98	ciąża, poród i połóg O00—O99	stany rozpoczynające się w okresie okołoporodowym P00—P96	wady rozwojowe wrodzone, zniekształcenia i aberracje chromosomowe Q00—Q99	objawy, cechy chorobowe oraz nieprawidłowe wyniki badań klinicznych i laboratoryjnych, gdzie indziej niesklasyfikowane R00—R99	zewnętrzne przyczyny zachorowania i zgonu V01—Y89	COVID-19 U07—U12	Brak przyczyny zgonu[a] ZZZ		
IN ABSOLUTE FIGURES														
151914	**31370**	**19811**	**832**	**623**	**7481**	**4**	**372**	**512**	**35985**	**17685**	**804**	**389**	1	
14794	2869	1823	56	58	401	—	32	33	295	1304	75	18	2	
6883	1740	1110	104	78	397	—	24	27	2647	962	52	2	3	
9997	1327	969	29	24	253	—	27	26	1491	1130	32	4	4	
4148	711	493	38	9	190	—	7	11	931	582	25	190	5	
8465	2761	1595	82	54	1422	1	25	30	4393	1413	51	8	6	
13856	1885	1395	58	46	718	1	43	46	2115	956	65	22	7	
20303	4792	2477	105	82	727	—	50	98	6320	2827	109	24	8	
4239	744	534	18	13	255	—	12	7	976	400	19	11	9	
8793	1561	905	10	24	296	—	14	25	608	729	46	1	10	
4892	840	572	15	13	52	—	6	17	1282	455	21	15	11	
8077	2439	1236	20	53	524	—	31	39	394	1419	51	27	12	
20059	3498	2940	92	38	925	1	37	33	4111	1991	83	37	13	
5588	822	639	44	22	302	—	10	10	1109	545	37	1	14	
5099	1218	633	16	16	154	1	14	21	1620	575	31	5	15	
10385	2916	1590	93	50	632	—	32	62	5362	1562	74	9	16	
6336	1247	900	52	43	233	—	8	27	2331	835	33	15	17	
PER 100 THOUSAND POPULATION														
406,2	**83,9**	**53,0**	**2,2**	**1,7**	**20,0**	**0,0**	**1,0**	**1,4**	**96,2**	**47,3**	**2,1**	**1,0**	18	
516,8	100,2	63,7	2,0	2,0	14,0	—	1,1	1,2	10,3	45,6	2,6	0,6	19	
348,1	88,0	56,1	5,3	3,9	20,1	—	1,2	1,4	133,9	48,6	2,6	0,1	20	
502,9	66,8	48,7	1,5	1,2	12,7	—	1,4	1,3	75,0	56,8	1,6	0,2	21	
429,2	73,6	51,0	3,9	0,9	19,7	—	0,7	1,1	96,3	60,2	2,6	19,7	22	
362,3	118,2	68,3	3,5	2,3	60,9	0,0	1,1	1,3	188,0	60,5	2,2	0,3	23	
404,2	55,0	40,7	1,7	1,3	20,9	0,0	1,3	1,3	61,7	27,9	1,9	0,6	24	
368,7	87,0	45,0	1,9	1,5	13,2	—	0,9	1,8	114,8	51,3	2,0	0,4	25	
457,4	80,3	57,6	1,9	1,4	27,5	—	1,3	0,8	105,3	43,2	2,0	1,2	26	
427,3	75,9	44,0	0,5	1,2	14,4	—	0,7	1,2	29,5	35,4	2,2	0,0	27	
433,1	74,4	50,6	1,3	1,2	4,6	—	0,5	1,5	113,5	40,3	1,9	1,3	28	
342,4	103,4	52,4	0,8	2,2	22,2	—	1,3	1,7	16,7	60,2	2,2	1,1	29	
469,2	81,8	68,8	2,2	0,9	21,6	0,0	0,9	0,8	96,2	46,6	1,9	0,9	30	
484,8	71,3	55,4	3,8	1,9	26,2	—	0,9	0,9	96,2	47,3	3,2	0,1	31	
379,4	90,6	47,1	1,2	1,2	11,5	0,1	1,0	1,6	120,5	42,8	2,3	0,4	32	
298,9	83,9	45,8	2,7	1,4	18,2	—	0,9	1,8	154,3	45,0	2,1	0,3	33	
391,7	77,1	55,6	3,2	2,7	14,4	—	0,5	1,7	144,1	51,6	2,0	0,9	34	

TABL. 100 (124). **ZGONY WEDŁUG PRZYCZYN I WOJEWÓDZTW W 2025 R. (dok.)**
DEATHS BY CAUSES AND VOIVODSHIPS IN 2025 (cont.)

Lp. No	WOJEWÓDZTWA VOIVODSHIPS	Ogółem Total	Przyczyny zgonów (X Rewizja)						
			w tym stwierdzone w wyniku sekcji zwłok of which stated as a result of autopsy	choroby zakaźne i pasożytnicze A00—B99	nowotwory C00—D48	choroby krwi i narządów krwiotwórczych oraz niektóre choroby przebiegające z udziałem mechanizmów autoimmunologicznych D50—D89	zaburzenia wydzielania wewnętrznego, stanu odżywiania i przemiany metabolicznej E00—E88	zaburzenia psychiczne i zaburzenia zachowania F01—F99	choroby układu nerwowego i narządów zmysłów G00—G98, H00—H57, H60—H93
			NA 100 TYS. LUDNOŚCI (dok.)						
1	**Mężczyźni** Males	**1147,9**	**.**	**5,7**	**327,1**	**1,0**	**25,8**	**19,2**	**20,0**
2	Dolnośląskie	1167,0	.	4,9	313,5	0,4	23,6	21,0	17,0
3	Kujawsko-pomorskie	1195,6	.	8,7	354,9	2,1	30,1	28,8	21,7
4	Lubelskie	1187,0	.	6,7	322,9	1,2	22,6	20,2	21,4
5	Lubuskie	1211,7	.	3,6	326,0	0,0	25,4	20,5	15,1
6	Łódzkie	1349,8	.	8,2	376,9	1,3	29,4	17,0	25,7
7	Małopolskie	998,5	.	6,0	305,1	1,7	16,6	14,8	13,2
8	Mazowieckie	1084,3	.	3,9	305,6	0,9	20,7	11,8	22,4
9	Opolskie	1229,5	.	9,2	330,6	1,3	21,4	24,1	19,9
10	Podkarpackie	1011,9	.	2,0	264,7	1,3	41,1	21,6	16,8
11	Podlaskie	1118,5	.	4,0	303,4	0,9	20,4	18,6	16,6
12	Pomorskie	1045,9	.	6,1	312,2	0,6	37,5	27,3	27,2
13	Śląskie	1276,0	.	7,6	366,7	0,7	26,3	14,0	24,7
14	Świętokrzyskie	1294,2	.	4,8	384,2	1,2	31,6	27,0	20,2
15	Warmińsko-mazurskie	1165,5	.	3,7	331,1	0,5	32,8	31,4	16,5
16	Wielkopolskie	1060,4	.	5,3	318,3	0,5	21,8	13,6	16,4
17	Zachodniopomorskie	1246,1	.	6,1	358,7	0,6	27,1	32,5	16,7
18	**Kobiety** Females	**1025,9**	**.**	**4,8**	**274,7**	**1,1**	**27,9**	**9,7**	**22,9**
19	Dolnośląskie	1077,1	.	4,6	275,0	0,7	24,9	17,6	18,4
20	Kujawsko-pomorskie	1090,4	.	7,1	320,8	2,0	35,3	26,4	27,0
21	Lubelskie	1064,0	.	5,5	254,8	1,5	25,5	5,0	22,1
22	Lubuskie	1034,7	.	3,6	275,1	0,6	26,3	10,2	18,3
23	Łódzkie	1248,4	.	8,9	324,9	1,1	29,9	6,9	28,4
24	Małopolskie	892,9	.	6,6	246,6	1,9	17,3	9,2	13,6
25	Mazowieckie	984,3	.	2,5	261,6	0,8	21,3	9,9	27,6
26	Opolskie	1061,3	.	7,1	253,8	0,8	22,3	14,2	23,6
27	Podkarpackie	881,7	.	1,0	207,5	0,8	46,3	4,2	20,5
28	Podlaskie	990,9	.	1,2	246,6	0,7	21,2	7,2	18,6
29	Pomorskie	934,1	.	4,3	269,9	0,7	41,6	7,9	29,7
30	Śląskie	1125,3	.	6,5	302,1	0,9	33,5	4,9	26,9
31	Świętokrzyskie	1116,4	.	3,7	294,7	2,5	27,5	10,6	16,5
32	Warmińsko-mazurskie	994,3	.	3,5	271,6	1,2	33,1	6,7	26,1
33	Wielkopolskie	955,3	.	4,4	275,7	0,6	23,2	4,6	19,4
34	Zachodniopomorskie	1068,8	.	5,0	308,7	1,4	26,0	18,7	18,5

a Brak opisu przyczyny zgonu dla 389 zgonów zarejestrowanych w 2025 r.
a Lack of description of causes of deaths for 389 deaths registered in 2025.

Causes of deaths (ICD-X)														Lp. No
choroby układu krążenia I00—I99	choroby układu oddechowego J00—J98	choroby układu pokarmowego K00—K92	choroby skóry i tkanki podskórnej L00—L98	choroby układu kostno-stawowego, mięśniowego i tkanki łącznej M00—M99	choroby układu moczowo-płciowego N00—N98	ciąża, poród i połóg O00—O99	stany rozpoczynające się w okresie około-porodowym P00—P96	wady rozwojowe wrodzone, zniekształcenia i aberracje chromosomowe Q00—Q99	objawy, cechy chorobowe oraz nieprawidłowe wyniki badań klinicznych i laboratoryjnych, gdzie indziej niesklasyfikowane R00—R99	zewnętrzne przyczyny zachorowania i zgonu V01—Y89	COVID-19 U07—U12	Brak przyczyny zgonu[a] ZZZ	
PER 100 THOUSAND POPULATION (cont.)														
387,9	**90,7**	**63,1**	**2,0**	**1,1**	**18,5**	**.**	**1,1**	**1,4**	**110,1**	**69,7**	**2,4**	**1,2**	1
500,0	106,4	75,1	1,9	1,6	13,1	.	1,1	1,4	17,1	65,3	2,8	0,7	2
338,7	95,9	63,2	5,1	2,2	19,1	.	1,7	1,6	144,5	73,8	3,5	0,1	3
453,0	75,5	58,8	1,7	0,9	13,0	.	1,9	1,4	105,6	78,3	1,9	0,1	4
418,4	78,7	65,3	3,8	0,4	20,3	.	0,9	0,9	114,1	93,9	2,3	22,0	5
338,3	120,8	76,2	3,1	1,5	52,5	.	1,1	0,8	205,3	89,4	1,9	0,4	6
395,7	61,1	50,6	1,1	1,0	21,2	.	1,8	1,4	62,6	41,0	2,5	0,8	7
342,9	92,3	56,1	1,5	0,8	11,8	.	0,9	1,9	132,2	75,8	2,1	0,6	8
425,9	91,1	71,7	2,2	0,9	28,1	.	2,5	0,9	132,7	63,4	2,7	0,9	9
414,8	81,2	53,2	0,5	0,6	14,3	.	0,7	1,3	37,7	57,4	2,7	0,0	10
414,2	85,0	57,2	1,1	0,5	4,4	.	0,5	1,6	123,8	62,6	2,5	1,1	11
333,4	113,6	63,4	0,5	1,1	19,5	.	1,4	1,6	13,5	83,9	2,1	1,1	12
444,3	92,1	82,1	1,8	0,6	20,0	.	0,7	0,8	124,1	66,2	2,2	0,9	13
467,2	78,4	67,5	2,7	2,5	24,3	.	0,9	0,5	105,7	72,5	3,0	0,0	14
375,2	98,9	54,0	2,1	1,4	11,4	.	1,1	1,1	130,1	70,0	3,5	0,8	15
279,4	88,3	53,4	2,4	1,0	16,7	.	1,1	1,8	170,6	67,1	2,5	0,4	16
402,1	84,1	65,1	3,2	1,7	11,2	.	0,4	1,5	156,2	75,9	1,8	1,1	17
423,3	**77,5**	**43,5**	**2,4**	**2,2**	**21,4**	**0,0**	**0,9**	**1,4**	**83,3**	**26,3**	**1,9**	**0,9**	18
532,4	94,5	53,1	2,0	2,4	14,9	—	1,1	0,9	4,0	27,3	2,4	0,6	19
356,8	80,6	49,5	5,4	5,6	21,0	—	0,8	1,2	123,8	25,1	1,9	0,1	20
549,7	58,6	39,3	1,3	1,5	12,5	—	0,9	1,3	46,3	36,8	1,4	0,3	21
439,4	68,7	37,6	4,0	1,4	19,1	—	0,6	1,4	79,6	28,5	2,8	17,5	22
384,1	115,8	61,1	3,8	3,0	68,4	0,1	1,1	1,7	172,2	34,2	2,5	0,3	23
412,2	49,2	31,4	2,3	1,6	20,7	0,1	0,7	1,2	60,8	15,5	1,3	0,5	24
392,4	82,2	34,8	2,3	2,1	14,5	—	0,9	1,6	98,8	28,9	1,9	0,2	25
486,7	70,1	44,5	1,7	1,9	26,9	—	0,2	0,6	79,7	24,2	1,5	1,5	26
439,2	70,7	35,1	0,5	1,7	14,5	—	0,7	1,1	21,7	14,4	1,8	0,1	27
451,0	64,3	44,5	1,6	1,7	4,8	—	0,5	1,4	103,7	19,1	1,2	1,6	28
350,9	93,8	42,0	1,2	3,3	24,8	—	1,2	1,7	19,8	37,8	2,2	1,2	29
492,2	72,3	56,4	2,4	1,2	23,1	0,0	1,0	0,7	70,3	28,4	1,7	0,8	30
501,5	64,7	44,1	4,9	1,4	28,0	—	0,8	1,2	87,3	23,5	3,4	0,2	31
383,4	82,8	40,5	0,3	1,0	11,5	0,1	1,0	2,0	111,4	16,8	1,2	0,0	32
317,3	79,8	38,5	3,0	1,8	19,6	—	0,7	1,7	139,0	24,0	1,8	0,2	33
382,0	70,5	46,8	3,2	3,6	17,4	—	0,6	1,8	132,7	28,8	2,3	0,7	34

TABL. 101 (125). **ZGONY WEDŁUG MIEJSCA ZGONU**
DEATHS BY PLACE OF DEATH

LATA YEARS	Ogółem Total	W szpitalu At hospital	W innym zakładzie opieki zdrowotnej In other out--patient clinic	W domu At home	W innym miejscu Other place
1980[a]	353164	150785	1748	173241	24429
1990[a]	390343	182094	5775	176403	24168
2000	368028	184242	11174	150537	22075
2010	378478	189908	23643	143102	21825
2020	477355	228311	36255	187589	25200
2025	**405747**	**212671**	**37111**	**143346**	**12619**

a W podziale według miejsca zgonu nie uwzględniono zgonów o nieustalonym miejscu zgonu.
a Data on the number of death by place exclude cases in which place of death is unknown.

TABL. 102 (126). **ZGONY NIEMOWLĄT[a] WEDŁUG WIEKU**
INFANT DEATHS[a] BY AGE

WYSZCZEGÓLNIENIE SPECIFICATION		Ogółem Total	W wieku At age specified				
			0—27 dni 0—27 days				28—364 dni 28—364 days
			razem total	0	1—6	7—27	
OGÓŁEM **TOTAL**	1980	17700	12191	5892	4307	1992	5509
	1990	10640	8221	3812	2987	1422	2419
	2000	3068	2116	902	663	551	952
	2010	2057	1454	679	408	367	603
	2020	1270	909	385	280	244	361
	2025	**777**	**523**	**210**	**170**	**143**	**254**
Chłopcy Males	1980	10275	7122	3407	2590	1125	3153
	1990	6110	4761	2185	1790	786	1349
	2000	1721	1206	495	401	310	515
	2010	1155	808	374	228	206	347
	2020	719	504	216	156	132	215
	2025	**409**	**276**	**115**	**90**	**71**	**133**
Dziewczęta Females	1980	7425	5069	2485	1717	867	2356
	1990	4530	3460	1627	1197	636	1070
	2000	1347	910	407	262	241	437
	2010	902	646	305	180	161	256
	2020	551	405	169	124	112	146
	2025	**368**	**247**	**95**	**80**	**72**	**121**
Miasta **Urban areas**	1980	9812	7217	3515	2582	1120	2595
	1990	5605	4374	1973	1586	815	1231
	2000	1725	1189	483	393	313	536
	2010	1198	853	394	247	212	345
	2020	726	510	214	163	133	216
	2025	**449**	**302**	**122**	**102**	**78**	**147**
Chłopcy Males	1980	5687	4205	2022	1546	637	1482
	1990	3228	2540	1143	945	452	688
	2000	960	670	269	234	167	290
	2010	665	466	223	130	113	199
	2020	431	298	122	97	79	133
	2025	**222**	**139**	**58**	**49**	**32**	**83**
Dziewczęta Females	1980	4125	3012	1493	1036	483	1113
	1990	2377	1834	830	641	363	543
	2000	765	519	214	159	146	246
	2010	533	387	171	117	99	146
	2020	295	212	92	66	54	83
	2025	**227**	**163**	**64**	**53**	**46**	**64**

a Patrz uwagi do działu II, pkt. 16 i 24.
a See notes to the part II, items 16 and 24.

TABL. 102 (126). **ZGONY NIEMOWLĄT[a] WEDŁUG WIEKU (dok.)**
INFANT DEATHS[a] BY AGE (cont.)

WYSZCZEGÓLNIENIE SPECIFICATION		Ogółem Total	W wieku At age specified				
			0—27 dni 0—27 days				28—364 dni 28—364 days
			razem total	0	1—6	7—27	
Wieś Rural areas	1980	7888	4974	2377	1725	872	2914
	1990	5035	3847	1839	1401	607	1188
	2000	1343	927	419	270	238	416
	2010	859	601	285	161	155	258
	2020	544	399	171	117	111	145
	2025	**328**	**221**	**88**	**68**	**65**	**107**
Chłopcy Males	1980	4588	2917	1385	1044	488	1671
	1990	2882	2221	1042	845	334	661
	2000	761	536	226	167	143	225
	2010	490	342	151	98	93	148
	2020	288	206	94	59	53	82
	2025	**187**	**137**	**57**	**41**	**39**	**50**
Dziewczęta Females	1980	3300	2057	992	681	384	1243
	1990	2153	1626	797	556	273	527
	2000	582	391	193	103	95	191
	2010	369	259	134	63	62	110
	2020	256	193	77	58	58	63
	2025	**141**	**84**	**31**	**27**	**26**	**57**

a Patrz uwagi do działu II, pkt. 16 i 24.
a See notes to the part II, items 16 and 24.

TABL. 103 (127). **ZGONY NIEMOWLĄT[a] WEDŁUG KOLEJNOŚCI URODZENIA DZIECKA U MATKI**
INFANT DEATHS[a] BY BIRTH ORDER

LATA YEARS	Ogółem[b] Total[b]	Kolejność urodzenia dziecka u matki Birth order				
		1	2	3	4	5 i dalsze 5 and over
W LICZBACH BEZWZGLĘDNYCH IN ABSOLUTE FIGURES						
1980	17700	5185	4827	2366	1043	1169
1990	10640	2932	2604	1576	741	782
2000	3068	1267	821	431	230	294
2010	2057	939	644	277	96	94
2020	1270	444	453	245	77	49
2025	**777**	**302**	**259**	**121**	**58**	**36**
NA 1000 URODZEŃ ŻYWYCH DANEJ KOLEJNOŚCI URODZENIA PER 1000 LIVE BIRTHS OF EACH BIRTH ORDER						
1980	25,5	18,2	20,0	24,1	28,2	37,6
1990	19,3	13,6	14,9	17,6	20,3	27,1
2000	8,1	7,0	7,1	9,3	12,2	17,1
2010	5,0	4,5	4,4	6,7	8,0	12,0
2020	3,6	2,8	3,6	4,7	5,0	7,2
2025	**3,3**	**2,7**	**3,2**	**4,2**	**6,6**	**7,5**

a Patrz uwagi do działu II, pkt. 16 i 24. b W dalszym podziale nie uwzględniono zgonów niemowląt o nieustalonej kolejności urodzenia.
a See notes to the part II, items 16 and 24. b Data on the number of infant deaths by birth order exclude cases in which birth order is unknown.

TABL. 104 (128). **ZGONY NIEMOWLĄT WEDŁUG PŁCI I WIEKU W 2025 R.**
INFANT DEATHS BY SEX AND AGE IN 2025

WIEK ZMARŁYCH AGE OF THE DECEASED	Ogółem Total	Chłopcy Males	Dziewczęta Females	Miasta Urban areas			Wieś Rural areas		
				razem total	chłopcy males	dziewczęta females	razem total	chłopcy males	dziewczęta females
W LICZBACH BEZWZGLĘDNYCH IN ABSOLUTE FIGURES									
OGÓŁEM TOTAL	**777**	**409**	**368**	**449**	**222**	**227**	**328**	**187**	**141**
0—27 dni 0—27 days	523	276	247	302	139	163	221	137	84
0— 6	380	205	175	224	107	117	156	98	58
w tym 0 of which 0	210	115	95	122	58	64	88	57	31
7—13	71	36	35	43	20	23	28	16	12
14—20	49	26	23	26	10	16	23	16	7
21—27	23	9	14	9	2	7	14	7	7
28 i 29 dni 28 and 29 days	4	2	2	3	2	1	1	—	1
1 miesiąc 1 month	70	32	38	38	18	20	32	14	18
2	37	20	17	19	12	7	18	8	10
3	33	17	16	23	11	12	10	6	4
4	21	11	10	12	5	7	9	6	3
5	20	10	10	8	6	2	12	4	8
6	15	10	5	8	6	2	7	4	3
7	8	6	2	6	5	1	2	1	1
8	13	8	5	8	6	2	5	2	3
9	11	7	4	8	4	4	3	3	—
10	10	6	4	7	5	2	3	1	2
11 miesięcy 11 months	12	4	8	7	3	4	5	1	4
NA 100 TYS. URODZEŃ ŻYWYCH DANEJ PŁCI PER 100 THOUSAND LIVE BIRTHS OF EACH SEX									
OGÓŁEM TOTAL	**326**	**335**	**317**	**320**	**309**	**331**	**335**	**370**	**297**
0—27 dni 0—27 days	220	226	213	215	194	238	225	271	177
0— 6	159	168	151	160	149	171	159	194	122
w tym 0 of which 0	88	94	82	87	81	93	90	113	65
7—13	30	29	30	31	28	34	29	32	25
14—20	21	21	20	19	14	23	23	32	15
21—27	10	7	12	6	3	10	14	14	15
28 i 29 dni 28 and 29 days	2	2	2	2	3	1	1	—	2
1 miesiąc 1 month	29	26	33	27	25	29	33	28	38
2	16	16	15	14	17	10	18	16	21
3	14	14	14	16	15	18	10	12	8
4	9	9	9	9	7	10	9	12	6
5	8	8	9	6	8	3	12	8	17
6	6	8	4	6	8	3	7	8	6
7	3	5	2	4	7	1	2	2	2
8	5	7	4	6	8	3	5	4	6
9	5	6	3	6	6	6	3	6	—
10	4	5	3	5	7	3	3	2	4
11 miesięcy 11 months	5	3	7	5	4	6	5	2	8

TABL. 105 (129). **ZGONY NIEMOWLĄT WEDŁUG PŁCI I KOLEJNOŚCI URODZENIA DZIECKA U MATKI W 2025 R.**
INFANT DEATHS BY SEX AND BIRTH ORDER IN 2025

KOLEJNOŚĆ URODZENIA DZIECKA U MATKI BIRTH ORDER	Ogółem Total	Chłopcy Males	Dziewczęta Females	Miasta Urban areas			Wieś Rural areas		
				razem total	chłopcy males	dziewczęta females	razem total	chłopcy males	dziewczęta females
W LICZBACH BEZWZGLĘDNYCH IN ABSOLUTE FIGURES									
OGÓŁEM[a] TOTAL[a]	**777**	**409**	**368**	**449**	**222**	**227**	**328**	**187**	**141**
1	302	147	155	177	79	98	125	68	57
2	259	128	131	149	68	81	110	60	50
3	121	73	48	66	38	28	55	35	20
4	58	35	23	37	23	14	21	12	9
5	21	13	8	9	6	3	12	7	5
6 i dalsze 6 and over	15	12	3	10	7	3	5	5	—
NA 1000 URODZEŃ ŻYWYCH DANEJ PŁCI I KOLEJNOŚCI URODZENIA PER 1000 LIVE BIRTHS OF EACH SEX AND BIRTH ORDER									
OGÓŁEM[a] TOTAL[a]	**3,3**	**3,3**	**3,2**	**3,2**	**3,1**	**3,3**	**3,3**	**3,7**	**3,0**
1	2,7	2,6	2,9	2,5	2,2	2,9	3,1	3,3	3,0
2	3,2	3,1	3,3	3,3	2,9	3,7	3,1	3,3	2,9
3	4,2	5,0	3,4	4,6	5,2	4,0	3,8	4,7	2,8
4	6,6	7,8	5,3	8,5	10,4	6,5	4,7	5,2	4,1
5	7,2	8,7	5,5	5,9	7,6	4,0	8,6	9,9	7,2
6 i dalsze 6 and over	7,9	12,1	3,3	9,6	13,3	5,8	5,9	10,8	—

a W podziale według kolejności urodzenia dziecka nie uwzględniono zgonów niemowląt o nieustalonej kolejności urodzenia.

a Data on the number of infant deaths by birth order exclude cases in which birth order is unknown.

TABL. 106 (130). **ZGONY NIEMOWLĄT WEDŁUG MIESIĄCA W 2025 R.**
INFANT DEATHS BY MONTH IN 2025

WYSZCZEGÓLNIENIE SPECIFICATION	Przeciętna miesięczna Average monthly	Miesiące Months											
		01	02	03	04	05	06	07	08	09	10	11	12
W LICZBACH BEZWZGLĘDNYCH IN ABSOLUTE FIGURES													
OGÓŁEM TOTAL	**64**	**57**	**55**	**79**	**62**	**71**	**63**	**70**	**64**	**68**	**67**	**56**	**65**
chłopcy males	34	31	32	48	28	36	33	42	27	40	28	29	35
dziewczęta females	30	26	23	31	34	35	30	28	37	28	39	27	30
Miasta Urban areas	37	27	32	47	28	38	36	43	43	43	46	27	39
Wieś Rural areas	27	30	23	32	34	33	27	27	21	25	21	29	26
DANE WYRÓWNANE — PRZECIĘTNA MIESIĘCZNA=100 IN SMOOTHED FIGURES — AVERAGE MONTHLY=100													
OGÓŁEM TOTAL	**100**	**86**	**92**	**120**	**97**	**108**	**99**	**106**	**97**	**107**	**102**	**88**	**99**
chłopcy males	100	89	102	138	83	104	98	121	78	119	81	86	101
dziewczęta females	100	83	82	99	113	112	99	90	119	93	125	89	96
Miasta Urban areas	100	71	93	123	76	100	98	113	113	117	121	73	102
Wieś Rural areas	100	108	91	115	126	118	100	97	75	93	75	108	93

TABL. 107 (131). **ZGONY NIEMOWLĄT WEDŁUG KOLEJNOŚCI URODZENIA DZIECKA I WIEKU MATKI[a] W 2025 R.**

INFANT DEATHS BY BIRTH ORDER AND AGE OF MOTHER[a] IN 2025

WYSZCZEGÓLNIENIE SPECIFICATION	Ogółem Total	Kolejność urodzenia dziecka u matki Birth order					
		1	2	3	4	5	6 i dalsze 6 and over
OGÓŁEM TOTAL	**777**	**302**	**259**	**121**	**58**	**21**	**15**
19 lat i mniej Under 20	26	23	3	—	—	—	—
20—24	96	59	25	8	4	—	—
25—29	194	88	72	25	7	1	1
30—34	240	71	99	44	13	7	5
35—39	150	44	47	27	18	7	7
40—44	66	17	12	16	15	4	2
45 lat i więcej 45 and more	5	—	1	1	1	2	—
Chłopcy Males	**409**	**147**	**128**	**73**	**35**	**13**	**12**
19 lat i mniej Under 20	12	10	2	—	—	—	—
20—24	47	29	11	4	3	—	—
25—29	97	47	33	12	4	—	1
30—34	133	32	53	29	9	6	3
35—39	78	18	24	16	10	3	7
40—44	41	11	5	12	9	3	1
45 lat i więcej 45 and more	1	—	—	—	—	1	—
Dziewczęta Females	**368**	**155**	**131**	**48**	**23**	**8**	**3**
19 lat i mniej Under 20	14	13	1	—	—	—	—
20—24	49	30	14	4	1	—	—
25—29	97	41	39	13	3	1	—
30—34	107	39	46	15	4	1	2
35—39	72	26	23	11	8	4	—
40—44	25	6	7	4	6	1	1
45 lat i więcej 45 and more	4	—	1	1	1	1	—
MIASTA URBAN AREAS	**449**	**177**	**149**	**66**	**37**	**9**	**10**
19 lat i mniej Under 20	15	12	3	—	—	—	—
20—24	58	34	17	4	3	—	—
25—29	108	51	36	16	5	—	—
30—34	139	39	58	24	6	6	5
35—39	88	30	30	11	12	2	3
40—44	39	11	5	10	10	1	2
45 lat i więcej 45 and more	2	—	—	1	1	—	—

a W podziale według kolejności urodzenia dziecka i wieku matki nie uwzględniono niemowląt o nieustalonej kolejności urodzenia i nieustalonym wieku matki.

a Data on the number of infant deaths by birth order and age of mother exclude cases in which birth order and age of mother are unknown.

TABL. 107 (131). **ZGONY NIEMOWLĄT WEDŁUG KOLEJNOŚCI URODZENIA DZIECKA I WIEKU MATKI[a] W 2025 R. (dok.)**
INFANT DEATHS BY BIRTH ORDER AND AGE OF MOTHER[a] IN 2025 (cont.)

WYSZCZEGÓLNIENIE SPECIFICATION	Ogółem Total	Kolejność urodzenia dziecka u matki Birth order					
		1	2	3	4	5	6 i dalsze 6 and over
MIASTA (dok.) URBAN AREAS (cont.)							
Chłopcy Males	**222**	**79**	**68**	**38**	**23**	**6**	**7**
19 lat i mniej Under 20	5	3	2	—	—	—	—
20—24	29	15	8	4	2	—	—
25—29	48	25	14	7	2	—	—
30—34	70	18	26	13	4	5	3
35—39	43	11	14	6	8	1	3
40—44	27	7	4	8	7	—	1
45 lat i więcej 45 and more	—	—	—	—	—	—	—
Dziewczęta Females	**227**	**98**	**81**	**28**	**14**	**3**	**3**
19 lat i mniej Under 20	10	9	1	—	—	—	—
20—24	29	19	9	—	1	—	—
25—29	60	26	22	9	3	—	—
30—34	69	21	32	11	2	1	2
35—39	45	19	16	5	4	1	—
40—44	12	4	1	2	3	1	1
45 lat i więcej 45 and more	2	—	—	1	1	—	—
WIEŚ RURAL AREAS	**328**	**125**	**110**	**55**	**21**	**12**	**5**
19 lat i mniej Under 20	11	11	—	—	—	—	—
20—24	38	25	8	4	1	—	—
25—29	86	37	36	9	2	1	1
30—34	101	32	41	20	7	1	—
35—39	62	14	17	16	6	5	4
40—44	27	6	7	6	5	3	—
45 lat i więcej 45 and more	3	—	1	—	—	2	—
Chłopcy Males	**187**	**68**	**60**	**35**	**12**	**7**	**5**
19 lat i mniej Under 20	7	7	—	—	—	—	—
20—24	18	14	3	—	1	—	—
25—29	49	22	19	5	2	—	1
30—34	63	14	27	16	5	1	—
35—39	35	7	10	10	2	2	4
40—44	14	4	1	4	2	3	—
45 lat i więcej 45 and more	1	—	—	—	—	1	—
Dziewczęta Females	**141**	**57**	**50**	**20**	**9**	**5**	**—**
19 lat i mniej Under 20	4	4	—	—	—	—	—
20—24	20	11	5	4	—	—	—
25—29	37	15	17	4	—	1	—
30—34	38	18	14	4	2	—	—
35—39	27	7	7	6	4	3	—
40—44	13	2	6	2	3	—	—
45 lat i więcej 45 and more	2	—	1	—	—	1	—

a W podziale według kolejności urodzenia dziecka i wieku matki nie uwzględniono niemowląt o nieustalonej kolejności urodzenia i nieustalonym wieku matki.

a Data on the number of infant deaths by birth order and age of mother exclude cases in which birth order and age of mother are unknown.

TABL. 108 (132). **ZGONY NIEMOWLĄT W 2025 R. WEDŁUG WIEKU, WIELORAKOŚCI PORODU I WAGI**
INFANT DEATHS BY AGE, KIND OF DELIVERY AND WEIGHT OF NEW BORN INFANT IN

Lp. No	WIELORAKOŚĆ PORODU KIND OF DELIVERY WAGA NOWORODKA WEIGHT OF INFANT AT BIRTH	Ogółem Total	0—27 dni 0—27 days					
			razem total	0—6 razem total	0—6 w tym 0 of which 0	7—13	14—20	21—27
1	**O G Ó Ł E M[a] T O T A L[a]**	**777**	**523**	**380**	**210**	**71**	**49**	**23**
2	5000 g i więcej 5000 g and more	1	—	—	—	—	—	—
3	4999—4500	3	1	1	1	—	—	—
4	4499—4000	15	6	6	4	—	—	—
5	3999—3500	55	20	12	5	4	2	2
6	3499—3000	93	41	29	15	4	4	4
7	2999—2500	110	60	41	25	8	8	3
8	2499—2000	77	50	36	22	7	4	3
9	1999—1500	65	45	29	17	7	5	4
10	1499—1000	90	77	55	34	9	11	2
11	999— 600	171	142	104	48	24	11	3
12	Poniżej 600 g Below 600 g	91	79	66	39	8	4	1
13	**Poród pojedynczy Single delivery**	**689**	**448**	**325**	**184**	**60**	**42**	**21**
14	5000 g i więcej 5000 g and more	1	—	—	—	—	—	—
15	4999—4500	3	1	1	1	—	—	—
16	4499—4000	15	6	6	4	—	—	—
17	3999—3500	55	20	12	5	4	2	2
18	3499—3000	93	41	29	15	4	4	4
19	2999—2500	106	59	40	24	8	8	3
20	2499—2000	72	45	33	20	6	3	3
21	1999—1500	58	40	27	16	6	4	3
22	1499—1000	73	62	44	29	6	10	2
23	999— 600	133	108	79	38	20	7	2
24	Poniżej 600 g Below 600 g	75	64	53	32	6	4	1
25	**Poród bliźniaczy Twin delivery**	**87**	**74**	**54**	**26**	**11**	**7**	**2**
26	2999—2500 g	4	1	1	1	—	—	—
27	2499—2000	5	5	3	2	1	1	—
28	1999—1500	7	5	2	1	1	1	1
29	1499—1000	17	15	11	5	3	1	—
30	999— 600	38	34	25	10	4	4	1
31	Poniżej 600 g Below 600 g	15	14	12	7	2	—	—
32	**Poród trojaczy Triple delivery**	**1**	**1**	**1**	**—**	**—**	**—**	**—**
33	Poniżej 600 g Below 600 g	1	1	1	—	—	—	—

a W podziale według wagi noworodka przy urodzeniu nie uwzględniono zgonów niemowląt o nieustalonej wadze oraz nieusta
a Data on the number of infant deaths by weight exclude cases in which weight and kind of delivery of new born infant

NOWORODKA PRZY URODZENIU
2025

W wieku At age specified												Lp. No
28 i 29 dni 28 and 29 days	1 miesiąc 1 month	2	3	4	5	6	7	8	9	10	11 miesięcy 11 months	
4	**70**	**37**	**33**	**21**	**20**	**15**	**8**	**13**	**11**	**10**	**12**	1
—	1	—	—	—	—	—	—	—	—	—	—	2
—	—	—	—	1	—	—	—	1	—	—	—	3
—	2	—	1	—	—	2	1	—	1	2	—	4
—	12	2	1	5	2	3	—	1	2	2	5	5
—	7	8	10	5	4	2	3	4	4	2	3	6
2	14	9	5	4	6	2	2	2	2	—	2	7
1	6	6	6	1	—	1	1	2	1	—	2	8
—	7	2	5	1	1	1	—	1	—	2	—	9
—	3	2	1	2	3	1	—	1	—	—	—	10
—	10	5	4	2	4	2	1	1	—	—	—	11
1	6	1	—	—	—	1	—	—	1	2	—	12
4	**67**	**33**	**31**	**20**	**20**	**13**	**8**	**13**	**11**	**10**	**11**	13
—	1	—	—	—	—	—	—	—	—	—	—	14
—	—	—	—	1	—	—	—	1	—	—	—	15
—	2	—	1	—	—	2	1	—	1	2	—	16
—	12	2	1	5	2	3	—	1	2	2	5	17
—	7	8	10	5	4	2	3	4	4	2	3	18
2	13	8	5	4	6	2	2	2	2	—	1	19
1	6	6	6	1	—	1	1	2	1	—	2	20
—	7	1	4	1	1	1	—	1	—	2	—	21
—	3	1	1	1	3	1	—	1	—	—	—	22
—	10	4	3	2	4	—	1	1	—	—	—	23
1	5	1	—	—	—	1	—	—	1	2	—	24
—	**3**	**4**	**2**	**1**	**—**	**2**	**—**	**—**	**—**	**—**	**1**	25
—	1	1	—	—	—	—	—	—	—	—	1	26
—	—	—	—	—	—	—	—	—	—	—	—	27
—	—	1	1	—	—	—	—	—	—	—	—	28
—	—	1	—	1	—	—	—	—	—	—	—	29
—	—	1	1	—	—	2	—	—	—	—	—	30
—	1	—	—	—	—	—	—	—	—	—	—	31
—	**—**	**—**	**—**	**—**	**—**	**—**	**—**	**—**	**—**	**—**	**—**	32
—	—	—	—	—	—	—	—	—	—	—	—	33

lonej wielorakości porodu.
are unknown.

TABL. 109 (133). **ZGONY NIEMOWLĄT W 2025 R. WEDŁUG WIEKU MATKI, WIELORAKOŚCI PORODU I WAGI NOWORODKA PRZY URODZENIU**
INFANT DEATHS BY AGE OF MOTHER, KIND OF DELIVERY AND WEIGHT OF NEW BORN INFANT IN 2025

WIELORAKOŚĆ PORODU KIND OF DELIVERY WAGA NOWORODKA WEIGHT OF INFANT AT BIRTH	Ogółem[a] Total[a]	Wiek matki Age of mother						
		19 lat i mniej under 20	20—24	25—29	30—34	35—39	40—44	45 lat i więcej 45 and more
O G Ó Ł E M[a] T O T A L[a]	**777**	**26**	**96**	**194**	**240**	**150**	**66**	**5**
5000 g i więcej 5000 g and more	1	—	—	1	—	—	—	—
4999—4500	3	—	—	1	2	—	—	—
4499—4000	15	—	4	3	3	5	—	—
3999—3500	55	1	7	14	21	8	4	—
3499—3000	93	4	9	30	30	15	4	1
2999—2500	110	3	22	26	31	22	5	1
2499—2000	77	3	5	18	17	22	11	1
1999—1500	65	—	5	13	20	19	8	—
1499—1000	90	4	11	29	24	12	10	—
999— 600	171	7	14	42	62	28	17	1
Poniżej 600 g Below 600 g	91	4	18	17	27	19	5	1
Poród pojedynczy Single delivery	**689**	**25**	**85**	**172**	**208**	**137**	**58**	**4**
5000 g i więcej 5000 g and more	1	—	—	1	—	—	—	—
4999—4500	3	—	—	1	2	—	—	—
4499—4000	15	—	4	3	3	5	—	—
3999—3500	55	1	7	14	21	8	4	—
3499—3000	93	4	9	30	30	15	4	1
2999—2500	106	3	21	25	29	22	5	1
2499—2000	72	3	5	18	15	20	10	1
1999—1500	58	—	4	12	18	18	6	—
1499—1000	73	3	9	24	19	10	8	—
999— 600	133	7	13	29	47	23	14	—
Poniżej 600 g Below 600 g	75	4	12	15	22	16	5	1
Poród bliźniaczy Twin delivery	**87**	**1**	**10**	**22**	**32**	**13**	**8**	**1**
2999—2500 g	4	—	1	1	2	—	—	—
2499—2000	5	—	—	—	2	2	1	—
1999—1500	7	—	1	1	2	1	2	—
1499—1000	17	1	2	5	5	2	2	—
999— 600	38	—	1	13	15	5	3	1
Poniżej 600 g Below 600 g	15	—	5	2	5	3	—	—
Poród trojaczy Triple delivery	**1**	**—**	**1**	**—**	**—**	**—**	**—**	**—**
Poniżej 600 g Below 600 g	1	—	1	—	—	—	—	—

a W podziale według wieku matki i wagi noworodka przy urodzeniu nie uwzględniono zgonów niemowląt o nieustalonym wieku matki i nieustalonej wadze noworodka oraz nieustalonej wielorakości porodu.

a Data on the number of infant deaths by age of mother and weight of infant at birth exclude cases in which age of mother, weight and kind of delivery of new born infant are unknown.

TABL. 110 (134). **ZGONY NIEMOWLĄT WEDŁUG OKRESU TRWANIA CIĄŻY I WIEKU MATKI[a] ORAZ PŁCI ZMARŁYCH NIEMOWLĄT**
INFANT DEATHS BY SEX OF INFANT, MOTHER'S GESTATION PERIOD AND AGE OF MOTHER[a]

WYSZCZEGÓLNIENIE SPECIFICATION		Ogółem Total	Okres trwania ciąży Gestation period				
			42 tygodnie i dłużej 42 weeks and more	41—37	36—28	27—22	poniżej 22 tygodni under 22 weeks
O G Ó Ł E M T O T A L	1995	5891	136	1892	2132	1397	36
	2000	3068	65	1123	1078	739	3
	2010	2057	19	735	617	680	4
	2020	1270	6	442	374	437	6
	2025	**777**	**1**	**284**	**222**	**264**	**3**
19 lat i mniej Under 20		26	—	8	7	11	—
20—24		96	—	39	22	34	—
25—29		194	—	78	55	61	—
30—34		240	1	87	63	85	2
35—39		150	—	51	49	49	1
40—44		66	—	18	25	23	—
45 lat i więcej 45 and more		5	—	3	1	1	—
Chłopcy Males		**409**	**—**	**132**	**122**	**152**	**2**
19 lat i mniej Under 20		12	—	4	3	5	—
20—24		47	—	17	11	19	—
25—29		97	—	36	25	36	—
30—34		133	—	39	39	52	2
35—39		78	—	26	25	27	—
40—44		41	—	10	18	13	—
45 lat i więcej 45 and more		1	—	—	1	—	—
Dziewczęta Females		**368**	**1**	**152**	**100**	**112**	**1**
19 lat i mniej Under 20		14	—	4	4	6	—
20—24		49	—	22	11	15	—
25—29		97	—	42	30	25	—
30—34		107	1	48	24	33	—
35—39		72	—	25	24	22	1
40—44		25		8	7	10	—
45 lat i więcej 45 and more		4	—	3	—	1	—
MIASTA URBAN AREAS		**449**	**1**	**164**	**121**	**162**	**1**
19 lat i mniej Under 20		15	—	5	5	5	—
20—24		58	—	22	13	23	—
25—29		108	—	37	31	40	—
30—34		139	1	58	34	45	1
35—39		88	—	33	23	32	—
40—44		39	—	7	15	17	—
45 lat i więcej 45 and more		2	—	2	—	—	—

a W podziale według okresu trwania ciąży i wieku matki nie uwzględniono zgonów niemowląt o nieustalonym okresie trwania ciąży i wieku matki.

a Data on mother's gestation period and mother's age exclude cases of infant deaths in which gestation period and age of mother are unknown.

TABL. 110 (134). **ZGONY NIEMOWLĄT WEDŁUG OKRESU TRWANIA CIĄŻY I WIEKU MATKI[a] ORAZ PŁCI ZMARŁYCH NIEMOWLĄT (dok.)**
INFANT DEATHS BY SEX OF INFANT, MOTHER'S GESTATION PERIOD AND AGE OF MOTHER[a] (cont.)

WYSZCZEGÓLNIENIE SPECIFICATION	Ogółem Total	Okres trwania ciąży Gestation period				
		42 tygodnie i dłużej 42 weeks and more	41—37	36—28	27—22	poniżej 22 tygodni under 22 weeks
MIASTA (dok.) URBAN AREAS (cont.)						
Chłopcy Males	**222**	**—**	**75**	**56**	**90**	**1**
19 lat i mniej Under 20	5	—	2	2	1	—
20—24	29	—	11	6	12	—
25—29	48	—	16	12	20	—
30—34	70	—	26	16	27	1
35—39	43	—	15	10	18	—
40—44	27	—	5	10	12	—
45 lat i więcej 45 and more	—	—	—	—	—	—
Dziewczęta Females	**227**	**1**	**89**	**65**	**72**	**—**
19 lat i mniej Under 20	10	—	3	3	4	—
20—24	29	—	11	7	11	—
25—29	60	—	21	19	20	—
30—34	69	1	32	18	18	—
35—39	45	—	18	13	14	—
40—44	12	—	2	5	5	—
45 lat i więcej 45 and more	2	—	2	—	—	—
WIEŚ RURAL AREAS	**328**	**—**	**120**	**101**	**102**	**2**
19 lat i mniej Under 20	11	—	3	2	6	—
20—24	38	—	17	9	11	—
25—29	86	—	41	24	21	—
30—34	101	—	29	29	40	1
35—39	62	—	18	26	17	1
40—44	27	—	11	10	6	—
45 lat i więcej 45 and more	3		1	1	1	—
Chłopcy Males	**187**	**—**	**57**	**66**	**62**	**1**
19 lat i mniej Under 20	7	—	2	1	4	—
20—24	18	—	6	5	7	—
25—29	49	—	20	13	16	—
30—34	63	—	13	23	25	1
35—39	35	—	11	15	9	—
40—44	14	—	5	8	1	—
45 lat i więcej 45 and more	1	—	—	1	—	—
Dziewczęta Females	**141**	**—**	**63**	**35**	**40**	**1**
19 lat i mniej Under 20	4	—	1	1	2	—
20—24	20	—	11	4	4	—
25—29	37	—	21	11	5	—
30—34	38	—	16	6	15	—
35—39	27	—	7	11	8	1
40—44	13	—	6	2	5	—
45 lat i więcej 45 and more	2	—	1	—	1	—

a W podziale według okresu trwania ciąży i wieku matki nie uwzględniono zgonów niemowląt o nieustalonym okresie trwania ciąży i wieku matki.

a Data on mother's gestation period and mother's age exclude cases of infant deaths in which gestation period and age of mother are unknown.

TABL. 111 (135). **ZGONY NIEMOWLĄT W 2025 R. WEDŁUG OKRESU TRWANIA CIĄŻY MATKI[a], WIEKU I WAGI NOWORODKA PRZY URODZENIU[b]**
INFANT DEATHS BY MOTHER'S GESTATION PERIOD[a], AGE AND WEIGHT OF NEW BORN INFANT[b] IN 2025

WIEK ZMARŁYCH AGE OF THE DECEASED / WAGA NOWORODKA WEIGHT OF INFANT	Ogółem Total	Okres trwania ciąży Gestation period				
		42 tygodnie i dłużej 42 weeks and more	41—37	36—28	27—22	poniżej 22 tygodni under 22 weeks
O G Ó Ł E M T O T A L	**777**	**1**	**284**	**222**	**264**	**3**
Poniżej 1 miesiąca Under 1 month	527	—	127	171	225	3
0—27 dni 0—27 days	523	—	125	170	224	3
w tym 0—6 of which 0—6	380	—	83	123	171	3
w tym 0 of which 0	210	—	45	79	83	3
28 i 29 dni 28 and 29 days	4	—	2	1	1	—
1 miesiąc i więcej 1 month and more	250	1	157	51	39	—
5000 g i więcej 5000 g and more	**1**	**—**	**1**	**—**	**—**	**—**
1 miesiąc i więcej 1 month and more	1	—	1	—	—	—
4999—4500 g	**3**	**—**	**3**	**—**	**—**	**—**
Poniżej 1 miesiąca Under 1 month	1	—	1	—	—	—
0—27 dni 0—27 days	1	—	1	—	—	—
w tym 0—6 of which 0—6	1	—	1	—	—	—
w tym 0 of which 0	1	—	1	—	—	—
1 miesiąc i więcej 1 month and more	2	—	2	—	—	—
4499—4000 g	**15**	**—**	**12**	**3**	**—**	**—**
Poniżej 1 miesiąca Under 1 month	6	—	4	2	—	—
0—27 dni 0—27 days	6	—	4	2	—	—
w tym 0—6 of which 0—6	6	—	4	2	—	—
w tym 0 of which 0	4	—	2	2	—	—
1 miesiąc i więcej 1 month and more	9	—	8	1	—	—
3999—3500 g	**55**	**1**	**49**	**5**	**—**	**—**
Poniżej 1 miesiąca Under 1 month	20	—	17	3	—	—
0—27 dni 0—27 days	20	—	17	3	—	—
w tym 0—6 of which 0—6	12	—	10	2	—	—
w tym 0 of which 0	5	—	5	—	—	—
1 miesiąc i więcej 1 month and more	35	1	32	2	—	—
3499—3000 g	**93**	**—**	**82**	**11**	**—**	**—**
Poniżej 1 miesiąca Under 1 month	41	—	33	8	—	—
0—27 dni 0—27 days	41	—	33	8	—	—
w tym 0—6 of which 0—6	29	—	23	6	—	—
w tym 0 of which 0	15	—	9	6	—	—
1 miesiąc i więcej 1 month and more	52	—	49	3	—	—

a W podziale według okresu trwania ciąży matki nie uwzględniono zgonów niemowląt o nieustalonym okresie trwania ciąży. b W podziale według wagi noworodka przy urodzeniu nie uwzględniono zgonów niemowląt o nieustalonej wadze.

a Data on mother's gestation period exclude cases of infant deaths in which gestation period is unknown. b Data on infant's deaths by weight at birth exclude cases in which weight of new born is unknown.

TABL. 111 (135). **ZGONY NIEMOWLĄT W 2025 R. WEDŁUG OKRESU TRWANIA CIĄŻY MATKI[a], WIEKU I WAGI NOWORODKA PRZY URODZENIU[b] (dok.)**
INFANT DEATHS BY MOTHER'S GESTATION PERIOD[a], AGE AND WEIGHT OF NEW BORN INFANT[b] IN 2025 (cont.)

WIEK ZMARŁYCH AGE OF THE DECEASED / WAGA NOWORODKA WEIGHT OF INFANT	Ogółem Total	Okres trwania ciąży Gestation period				
		42 tygodnie i dłużej 42 weeks and more	41—37	36—28	27—22	poniżej 22 tygodni under 22 weeks
2999—2500 g	**110**	**—**	**80**	**30**	**—**	**—**
Poniżej 1 miesiąca Under 1 month	62	—	38	24	—	—
0—27 dni 0—27 days	60	—	36	24	—	—
w tym 0—6 of which 0—6	41	—	22	19	—	—
w tym 0 of which 0	25	—	13	12	—	—
28 i 29 dni 28 and 29 days	2	—	2	—	—	—
1 miesiąc i więcej 1 month and more	48	—	42	6	—	—
2499—2000 g	**77**	**—**	**38**	**38**	**1**	**—**
Poniżej 1 miesiąca Under 1 month	51	—	23	27	1	—
0—27 dni 0—27 days	50	—	23	26	1	—
w tym 0—6 of which 0—6	36	—	14	21	1	—
w tym 0 of which 0	22	—	9	12	1	—
28 i 29 dni 28 and 29 days	1	—	—	1	—	—
1 miesiąc i więcej 1 month and more	26	—	15	11	—	—
1999—1500 g	**65**	**—**	**15**	**48**	**2**	**—**
Poniżej 1 miesiąca Under 1 month	45	—	8	35	2	—
0—27 dni 0—27 days	45	—	8	35	2	—
w tym 0—6 of which 0—6	29	—	6	21	2	—
w tym 0 of which 0	17	—	4	12	1	—
1 miesiąc i więcej 1 month and more	20	—	7	13	—	—
1499—1000 g	**90**	**—**	**2**	**53**	**35**	**—**
Poniżej 1 miesiąca Under 1 month	77	—	2	47	28	—
0—27 dni 0—27 days	77	—	2	47	28	—
w tym 0—6 of which 0—6	55	—	2	34	19	—
w tym 0 of which 0	34	—	1	25	8	—
1 miesiąc i więcej 1 month and more	13	—	—	6	7	—
999—600 g	**171**	**—**	**1**	**31**	**137**	**2**
Poniżej 1 miesiąca Under 1 month	142	—	1	23	116	2
0—27 dni 0—27 days	142	—	1	23	116	2
w tym 0—6 of which 0—6	104	—	1	16	85	2
w tym 0 of which 0	48	—	1	9	36	2
1 miesiąc i więcej 1 month and more	29	—	—	8	21	—
Poniżej 600 g Below 600 g	**91**	**—**	**—**	**2**	**88**	**1**
Poniżej 1 miesiąca Under 1 month	80	—	—	1	78	1
0—27 dni 0—27 days	79	—	—	1	77	1
w tym 0—6 of which 0—6	66	—	—	1	64	1
w tym 0 of which 0	39	—	—	1	37	1
28 i 29 dni 28 and 29 days	1	—	—	—	1	—
1 miesiąc i więcej 1 month and more	11	—	—	1	10	—

a W podziale według okresu trwania ciąży matki nie uwzględniono zgonów niemowląt o nieustalonym okresie trwania ciąży. b W podziale według wagi noworodka przy urodzeniu nie uwzględniono zgonów niemowląt o nieustalonej wadze.

a Data on mother's gestation period exclude cases of infant deaths in which gestation period is unknown. b Data on infant's deaths by weight at birth exclude cases in which weight of new born is unknown.

Uwaga do tablic 112 i 113

Dane o zgonach niemowląt przedstawione w tych tablicach różnią się od prezentowanych w pozostałych tablicach, ponieważ w dokumentach dotyczących zgonów niemowląt („Karta zgonu") nie ma informacji o poziomie wykształcenia matki zmarłego niemowlęcia. Informację tę uzyskano dla 685 zmarłych niemowląt z dokumentów dotyczących urodzenia („Karta urodzenia") — takich, które w pełni odpowiadają cechom znajdującym się w obydwu dokumentach (urodzenie i zgon) dotyczących tego samego niemowlęcia. Brak informacji dotyczy 90 zmarłych niemowląt.

Note to the tables 112 and 113

Data on infant deaths in these tables differ from data in other tables because in the certification of deaths there is no information on the education level of mother. The information for 685 of dead infants comes from linking the records on birth and death of an infant. Lack of data for 90 of infants.

TABL. 112 (136). **ZGONY NIEMOWLĄT W 2025 R. WEDŁUG KOLEJNOŚCI[a] URODZENIA DZIECKA I POZIOMU WYKSZTAŁCENIA MATKI**
INFANT DEATHS BY BIRTH ORDER[a] AND EDUCATION LEVEL OF MOTHER IN 2025

WYKSZTAŁCENIE MATKI EDUCATION LEVEL OF MOTHER	Ogółem Total	Kolejność urodzenia dziecka u matki Birth order					
		1	2	3	4	5	6 i dalsze 6 and over
O G Ó Ł E M T O T A L	**685**	**245**	**232**	**117**	**55**	**20**	**15**
Wyższe Higher	293	114	108	43	21	5	1
Policealne Post-secondary	2	—	—	1	1	—	—
Średnie Secondary	236	92	85	35	13	7	4
Zasadnicze zawodowe Basic vocational	83	19	26	19	10	4	5
Gimnazjalne Lower secondary	23	2	5	9	3	2	2
Podstawowe Primary	48	18	8	10	7	2	3
Niepełne podstawowe Incomplete primary	—	—	—	—	—	—	—
Miasta Urban areas	**385**	**140**	**127**	**64**	**35**	**8**	**10**
Wyższe Higher	167	66	62	22	13	3	—
Policealne Post-secondary	2	—	—	1	1	—	—
Średnie Secondary	124	52	44	20	5	1	2
Zasadnicze zawodowe Basic vocational	40	7	13	9	6	2	3
Gimnazjalne Lower secondary	17	2	5	4	3	1	2
Podstawowe Primary	35	13	3	8	7	1	3
Niepełne podstawowe Incomplete primary	—	—	—	—	—	—	—
Wieś Rural areas	**300**	**105**	**105**	**53**	**20**	**12**	**5**
Wyższe Higher	126	48	46	21	8	2	1
Policealne Post-secondary	—	—	—	—	—	—	—
Średnie Secondary	112	40	41	15	8	6	2
Zasadnicze zawodowe Basic vocational	43	12	13	10	4	2	2
Gimnazjalne Lower secondary	6	—	—	5	—	1	—
Podstawowe Primary	13	5	5	2	—	1	—
Niepełne podstawowe Incomplete primary	—	—	—	—	—	—	—

a W podziale według kolejności urodzenia dziecka nie uwzględniono zgonów niemowląt o nieustalonej kolejności urodzenia.
a Data on the number of births by birth order exclude cases in which order of birth is unknown.

TABL. 113 (137). **ZGONY NIEMOWLĄT W 2025 R. WEDŁUG WIEKU[a] I POZIOMU WYKSZTAŁCENIA MATKI**
INFANT DEATHS BY AGE[a] AND EDUCATION LEVEL OF MOTHER IN 2025

WYKSZTAŁCENIE MATKI EDUCATION LEVEL OF MOTHER	Ogółem Total	Wiek matki Age of mother						
		19 lat i mniej under 20	20—24	25—29	30—34	35—39	40—44	45 lat i więcej 45 and more
OGÓŁEM TOTAL	**685**	**17**	**71**	**173**	**226**	**135**	**58**	**5**
Wyższe Higher	293	—	8	69	104	79	31	2
Policealne Post-secondary	2	—	—	—	1	1	—	—
Średnie Secondary	236	1	35	70	83	31	16	—
Zasadnicze zawodowe Basic vocational	83	3	14	22	24	9	10	1
Gimnazjalne Lower secondary	23	—	4	5	9	5	—	—
Podstawowe Primary	48	13	10	7	5	10	1	2
Niepełne podstawowe Incomplete primary	—	—	—	—	—	—	—	—
Miasta Urban areas	**385**	**12**	**40**	**94**	**127**	**76**	**34**	**2**
Wyższe Higher	167	—	3	39	58	46	20	1
Policealne Post-secondary	2	—	—	—	1	1	—	—
Średnie Secondary	124	1	21	36	46	13	7	—
Zasadnicze zawodowe Basic vocational	40	1	6	9	13	4	6	1
Gimnazjalne Lower secondary	17	—	4	4	6	3	—	—
Podstawowe Primary	35	10	6	6	3	9	1	—
Niepełne podstawowe Incomplete primary	—	—	—	—	—	—	—	—
Wieś Rural areas	**300**	**5**	**31**	**79**	**99**	**59**	**24**	**3**
Wyższe Higher	126	—	5	30	46	33	11	1
Policealne Post-secondary	—	—	—	—	—	—	—	—
Średnie Secondary	112	—	14	34	37	18	9	—
Zasadnicze zawodowe Basic vocational	43	2	8	13	11	5	4	—
Gimnazjalne Lower secondary	6	—	—	1	3	2	—	—
Podstawowe Primary	13	3	4	1	2	1	—	2
Niepełne podstawowe Incomplete primary	—	—	—	—	—	—	—	—

a W momencie urodzenia dziecka.
a At the moment of birth.

TABL. 114 (138). **ZGONY NIEMOWLĄT[a] WEDŁUG WYBRANYCH PRZYCZYN**
INFANT DEATHS[a] BY SELECTED CAUSES

PRZYCZYNY ZGONÓW CAUSES OF DEATHS	Numery trzycyfrowej szczegółowej listy klasyfikacyjnej (IX Rewizja) Numbers from a list of three-digit categories ICD-IX	1980	1990	2000	2010	2025	Kody Listy kategorii trzyznakowych (X Rewizja) Codes List of three-character categories ICD-X
		na 10 tys. urodzeń żywych per 10 thousand live births					
O G Ó Ł E M T O T A L		**254,4**	**194,3**	**81,1**	**49,8**	**32,6**	
w tym: of which:							
Choroby zakaźne i pasożytnicze	001—139	20,5	9,0	3,1	1,0	0,2	A00—B99
w tym posocznica	of which 038	13,2	7,0	2,6	0,8	—	of which A40—A41
Choroby układu nerwowego, narządów zmysłów i układu krążenia	320—389, 390—459	12,6	3,7	2,2	1,2	0,5	G00—G98, H00—H57, H60—H93, I00—I99
Choroby układu oddechowego	460—519	20,2	8,4	2,5	1,2	1,5	J00—J98
w tym zapalenie płuc	of which 480—486	18,2	7,5	2,2	1,0	1,2	of which J12—J18
Wady rozwojowe wrodzone, zniekształcenia i aberracje chromosomowe	740—759	50,5	44,1	27,5	16,9	11,8	Q00—Q99
w tym:	of which:						of which:
wrodzone wady rozwojowe układu nerwowego	741—742	6,4	6,9	4,1	2,1	1,0	Q00—Q07
wrodzone wady serca	745—746	22,4	18,3	10,2	5,4	4,2	Q20—Q24
Stany rozpoczynające się w okresie okołoporodowym	760—779	133,7	114,4	38,6	25,6	15,6	P00—P96
w tym:	of which:						of which:
zaburzenia związane z czasem trwania ciąży i rozwojem płodu	764—766	66,8	64,2	14,9	16,5	5,9	P05—P08
zespół zaburzeń oddychania noworodka i inne stany układu oddechowego	768—770	34,8	30,3	12,2	4,1	2,4	P20—P28
Zewnętrzne przyczyny zgonu	E800—E999	5,7	4,6	2,4	0,9	0,5	V01—Y89
Miasta Urban areas		**255,9**	**191,6**	**82,8**	**49,5**	**32,0**	
w tym: of which:							
Choroby zakaźne i pasożytnicze	001—139	17,9	8,8	3,8	1,1	0,2	A00—B99
w tym posocznica	of which 038	11,9	6,9	3,4	0,9	—	of which A40—A41
Choroby układu nerwowego, narządów zmysłów i układu krążenia	320—389, 390—459	10,6	5,4	1,9	1,2	0,4	G00—G98, H00—H57, H60—H93, I00—I99
Choroby układu oddechowego	460—519	17,7	8,0	2,2	1,4	1,4	J00—J98
w tym zapalenie płuc	of which 480—486	16,3	7,0	1,9	1,2	1,1	of which J12—J18

a Patrz uwagi do działu II, pkt. 16, 24 i 25.
a See notes to the part II, items 16, 24 and 25.

TABL. 114 (138). **ZGONY NIEMOWLĄT[a] WEDŁUG WYBRANYCH PRZYCZYN (dok.)**
INFANT DEATHS[a] BY SELECTED CAUSES (cont.)

PRZYCZYNY ZGONÓW CAUSES OF DEATHS	Numery trzycyfrowej szczegółowej listy klasyfikacyjnej (IX Rewizja) Numbers from a list of three-digit categories ICD-IX	1980	1990	2000	2010	2025	Kody Listy kategorii trzyznakowych (X Rewizja) Codes List of three-character categories ICD-X
		na 10 tys. urodzeń żywych per 10 thousand live births					
Miasta (dok.) **Urban areas (cont.)**							
Wady rozwojowe wrodzone, zniekształcenia i aberracje chromosomowe	740—759	48,5	43,3	27,6	15,5	10,9	Q00—Q99
w tym:	of which:						of which:
wrodzone wady rozwojowe układu nerwowego	741—742	5,9	6,4	3,4	1,9	1,3	Q00—Q07
wrodzone wady serca	745—746	21,1	17,7	10,8	4,9	3,8	Q20—Q24
Stany rozpoczynające się w okresie okołoporodowym	760—779	146,3	114,7	40,1	26,5	15,6	P00—P96
w tym:	of which:						of which:
zaburzenia związane z czasem trwania ciąży i rozwojem płodu	764—766	74,2	66,0	15,0	17,1	6,0	P05—P08
zespół zaburzeń oddychania noworodka i inne stany układu oddechowego	768—770	37,9	28,7	12,5	4,3	2,6	P20—P28
Zewnętrzne przyczyny zgonu	E800—E999	4,9	4,9	2,4	1,0	0,6	V01—Y89
Wieś **Rural areas**		**252,5**	**197,3**	**79,0**	**73,7**	**33,5**	
w tym: of which:							
Choroby zakaźne i pasożytnicze	001—139	23,8	9,3	2,1	1,4	0,1	A00—B99
w tym posocznica	of which 038	14,9	7,2	1,7	1,1	—	of which A40—A41
Choroby układu nerwowego, narządów zmysłów i układu krążenia	320—389, 390—459	15,0	7,3	2,6	1,8	0,7	G00—G98, H00—H57, H60—H93, I00—I99
Choroby układu oddechowego	460—519	23,2	8,9	2,8	1,5	1,5	J00—J98
w tym zapalenie płuc	of which 480—486	20,6	8,0	2,6	1,2	1,3	of which J12—J18
Wady rozwojowe wrodzone, zniekształcenia i aberracje chromosomowe	740—759	53,0	45,0	27,4	27,9	13,1	Q00—Q99
w tym:	of which:						of which:
wrodzone wady rozwojowe układu nerwowego	741—742	6,9	7,5	5,1	3,3	0,7	Q00—Q07
wrodzone wady serca	745—746	24,0	18,9	9,4	9,2	4,8	Q20—Q24
Stany rozpoczynające się w okresie okołoporodowym	760—779	118,2	114,0	36,8	35,9	15,6	P00—P96
w tym:	of which:						of which:
zaburzenia związane z czasem trwania ciąży i rozwojem płodu	764—766	57,7	62,1	14,8	22,9	5,7	P05—P08
zespół zaburzeń oddychania noworodka i inne stany układu oddechowego	768—770	31,0	32,1	11,9	5,8	2,0	P20—P28
Zewnętrzne przyczyny zgonu	E800—E999	6,6	4,2	2,4	1,2	0,2	V01—Y89

a Patrz uwagi do działu II, pkt. 16, 24 i 25.
a See notes to the part II, items 16, 24 and 25.

TABL. 115 (139). **ZGONY NIEMOWLĄT[a] WEDŁUG WYBRANYCH PRZYCZYN[b] I WOJEWÓDZTW W 2025 R.**
INFANT[a] DEATHS BY SELECTED CAUSES[b] AND VOIVODSHIPS IN 2025

WOJEWÓDZTWA VOIVODSHIPS	Ogółem Total	Choroby zakaźne i pasożytnicze A00—B99	Choroby układu krążenia I00—I99	Zapalenie płuc J12—J18	Stany rozpoczynające się w okresie okołoporodowym P00—P96			Wady rozwojowe wrodzone, zniekształcenia i aberracje chromosomowe Q00—Q99			Zewnętrzne przyczyny zachorowania i zgonu V01—Y89
					razem total	w tym of which		razem total	w tym of which		
						zaburzenia związane z czasem trwania ciąży i rozwojem płodu P05—P08	niedotlenienie wewnątrzmaciczne i zamartwica urodzeniowa P20—P21		wady wrodzone serca Q20—Q24	zespół Downa i inne aberracje chromosomowe Q90—Q99	
W LICZBACH BEZWZGLĘDNYCH IN ABSOLUTE FIGURES											
POLSKA POLAND	**777**	**4**	**4**	**29**	**372**	**140**	**17**	**281**	**100**	**43**	**11**
Dolnośląskie	54	—	—	3	32	14	—	12	3	2	—
Kujawsko-pomorskie	52	—	—	1	24	10	3	16	9	1	1
Lubelskie	48	—	—	—	27	7	—	17	5	4	—
Lubuskie	15	—	—	2	7	2	—	4	2	—	—
Łódzkie	48	—	1	2	25	9	—	19	4	3	—
Małopolskie	88	1	1	2	43	26	1	32	10	7	—
Mazowieckie	111	—	—	1	50	18	2	47	20	5	1
Opolskie	18	—	1	—	12	5	1	3	1	—	—
Podkarpackie	30	—	—	—	14	1	2	13	5	2	—
Podlaskie	21	—	—	2	6	4	1	10	4	3	1
Pomorskie	60	—	—	1	31	9	2	19	8	2	3
Śląskie	78	2	1	8	37	16	3	21	3	4	—
Świętokrzyskie	18	—	—	—	10	6	—	6	—	1	—
Warmińsko-mazurskie	28	—	—	2	14	3	—	10	5	—	—
Wielkopolskie	79	1	—	5	32	5	2	36	13	5	2
Zachodniopomorskie	29	—	—	—	8	5	—	16	8	4	3
NA 100 TYS. URODZEŃ ŻYWYCH PER 100 THOUSAND LIVE BIRTHS											
POLSKA POLAND	**326**	**2**	**2**	**12**	**156**	**59**	**7**	**118**	**42**	**18**	**5**
Dolnośląskie	310	—	—	17	184	80	—	69	17	11	—
Kujawsko-pomorskie	456	—	—	9	210	88	26	140	79	9	9
Lubelskie	417	—	—	—	234	61	—	148	43	35	—
Lubuskie	275	—	—	37	129	37	—	73	37	—	—
Łódzkie	335	—	7	14	175	63	—	133	28	21	—
Małopolskie	344	4	4	8	168	102	4	125	39	27	—
Mazowieckie	273	—	—	2	123	44	5	116	49	12	2
Opolskie	352	—	20	—	234	98	20	59	20	—	—
Podkarpackie	234	—	—	—	109	8	16	101	39	16	—
Podlaskie	288	—	—	27	82	55	14	137	55	41	14
Pomorskie	360	—	—	6	186	54	12	114	48	12	18
Śląskie	328	8	4	34	155	67	13	88	13	17	—
Świętokrzyskie	296	—	—	—	164	99	—	99	—	16	—
Warmińsko-mazurskie	379	—	—	27	190	41	—	136	68	—	—
Wielkopolskie	332	4	—	21	134	21	8	151	55	21	8
Zachodniopomorskie	325	—	—	—	90	56	—	179	90	45	34

a Patrz uwagi do działu II, pkt. 16, 24 i 25. b Brak opisu przyczyny zgonu dla 1 zmarłego niemowlaka.
a See notes to the part II, items 16, 24 and 25. b Lack of description of cause of death for 1 infant.

TABL. 115 (139). **ZGONY NIEMOWLĄT[a] WEDŁUG WYBRANYCH PRZYCZYN[b] I WOJEWÓDZTW W 2025 R. (dok.)**
INFANT[a] DEATHS BY SELECTED CAUSES[b] AND VOIVODSHIPS IN 2025 (cont.)

WOJEWÓDZTWA VOIVODSHIPS	Ogółem Total	Choroby zakaźne i pasożytnicze A00—B99	Choroby układu krążenia I00—I99	Zapalenie płuc J12—J18	Stany rozpoczynające się w okresie okołoporodowym P00—P96			Wady rozwojowe wrodzone, zniekształcenia i aberracje chromosomowe Q00—Q99			Zewnętrzne przyczyny zachorowania i zgonu V01—Y89
					razem total	w tym of which		razem total	w tym of which		
						zaburzenia związane z czasem trwania ciąży i rozwojem płodu P05—P08	niedotlenienie wewnątrzmaciczne i zamartwica urodzeniowa P20—P21		wady wrodzone serca Q20—Q24	zespół Downa i inne aberracje chromosomowe Q90—Q99	
NA 100 TYS. URODZEŃ ŻYWYCH (dok.) PER 100 THOUSAND LIVE BIRTHS (cont.)											
Miasta	**320**	**2**	**1**	**11**	**156**	**60**	**8**	**109**	**38**	**14**	**6**
Urban areas											
Dolnośląskie	288	—	—	25	170	76	—	51	8	17	—
Kujawsko-pomorskie	564	—	—	—	298	141	47	125	78	—	16
Lubelskie	276	—	—	—	147	74	—	74	—	18	—
Lubuskie	252	—	—	56	140	56	—	28	—	—	—
Łódzkie	308	—	—	11	171	34	—	114	11	34	—
Małopolskie	316	8	—	—	170	105	8	89	24	16	—
Mazowieckie	272	—	—	—	119	34	—	123	60	11	4
Opolskie	360	—	40	—	160	—	—	120	40	—	—
Podkarpackie	243	—	—	—	168	—	37	75	—	19	—
Podlaskie	259	—	—	—	86	86	—	151	65	43	22
Pomorskie	327	—	—	10	163	82	10	112	41	10	10
Śląskie	352	11	6	40	165	68	11	97	11	6	—
Świętokrzyskie	262	—	—	—	150	75	—	75	—	—	—
Warmińsko-mazurskie	439	—	—	23	185	23	—	185	69	—	—
Wielkopolskie	316	—	—	8	150	25	17	133	58	8	17
Zachodniopomorskie	383	—	—	—	112	80	—	192	112	32	48
Wieś	**335**	**1**	**2**	**13**	**156**	**57**	**6**	**131**	**48**	**24**	**2**
Rural areas											
Dolnośląskie	355	—	—	—	213	89	—	107	36	—	—
Kujawsko-pomorskie	319	—	—	20	100	20	—	159	80	20	—
Lubelskie	543	—	—	—	313	49	—	214	82	49	—
Lubuskie	320	—	—	—	107	—	—	160	107	—	—
Łódzkie	378	—	18	18	180	108	—	162	54	—	—
Małopolskie	369	—	8	15	166	98	—	158	53	38	—
Mazowieckie	275	—	—	7	130	65	14	101	29	14	—
Opolskie	343	—	—	—	305	191	38	—	—	—	—
Podkarpackie	227	—	—	—	67	13	—	120	67	13	—
Podlaskie	339	—	—	75	75	—	38	113	38	38	—
Pomorskie	408	—	—	—	219	15	15	117	58	15	29
Śląskie	258	—	—	16	129	65	16	65	16	48	—
Świętokrzyskie	323	—	—	—	176	117	—	117	—	29	—
Warmińsko-mazurskie	295	—	—	33	197	66	—	66	66	—	—
Wielkopolskie	348	8	—	34	119	17	—	170	51	34	—
Zachodniopomorskie	187	—	—	—	37	—	—	150	37	75	—

a Patrz uwagi do działu II, pkt. 16, 24 i 25. b Brak opisu przyczyny zgonu dla 1 zmarłego niemowlaka.
a See notes to the part II, items 16, 24 and 25. b Lack of description of cause of death for 1 infant.

TABL. 116 (140). **UMIERALNOŚĆ OKOŁOPORODOWA WEDŁUG WOJEWÓDZTW**
PERINATAL MORTALITY BY VOIVODSHIPS

LATA YEARS / WOJEWÓDZTWA VOIVODSHIPS	Ogółem Total	Miasta Urban areas	Wieś Rural areas	Ogółem Total	Miasta Urban areas	Wieś Rural areas
	w liczbach bezwzględnych[a] in absolute figures[a]			współczynniki umieralności okołoporodowej[b] perinatal mortality rate[b]		
POLSKA ..... 1980 **POLAND**	15993	9325	6668	22,8	24,1	21,2
1990	10739	5648	5091	19,5	19,2	19,8
2000	3693	2001	1692	9,7	9,6	9,9
2010	2817	1621	1196	6,8	6,7	6,9
2020	1896	1107	789	5,3	5,3	5,3
2025	**1072**	**630**	**442**	**4,5**	**4,5**	**4,5**
Dolnośląskie	97	67	30	5,5	5,7	5,3
Kujawsko-pomorskie	64	44	20	5,6	6,9	4,0
Lubelskie	65	23	42	5,6	4,2	6,9
Lubuskie	23	15	8	4,2	4,2	4,3
Łódzkie	69	41	28	4,8	4,7	5,0
Małopolskie	93	50	43	3,6	4,0	3,2
Mazowieckie	147	91	56	3,6	3,4	4,0
Opolskie	25	12	13	4,9	4,8	4,9
Podkarpackie	48	24	24	3,7	4,5	3,2
Podlaskie	33	23	10	4,5	4,9	3,8
Pomorskie	84	41	43	5,0	4,2	6,2
Śląskie	112	82	30	4,7	4,6	4,8
Świętokrzyskie	20	12	8	3,3	4,5	2,3
Warmińsko-mazurskie	32	20	12	4,3	4,6	3,9
Wielkopolskie	126	64	62	5,3	5,3	5,2
Zachodniopomorskie	34	21	13	3,8	3,3	4,8

a Urodzenia martwe i zgony niemowląt w wieku 0—6 dni. b Urodzenia martwe i zgony niemowląt w wieku 0—6 dni na 1000 urodzeń żywych i martwych.

a Stillbirths and infant deaths aged 0—6 days. b Stillbirths and infant deaths aged 0—6 days per 1000 live and stillbirths.

TABL. 117 (141). **PRZECIĘTNE DALSZE TRWANIE ŻYCIA W LATACH 1970—2025**
LIFE EXPECTANCY IN 1970—2025

WYSZCZEGÓLNIENIE SPECIFICATION		Mężczyźni Males					Kobiety Females				
		przeciętna liczba lat dalszego trwania życia dla osób w wieku lat life expectancy at age specified									
		0	15	30	45	60	0	15	30	45	60
OGÓŁEM TOTAL	1970	66,62	54,81	40,87	27,47	15,68	73,33	61,01	46,45	32,28	19,23
	1980	66,01	53,12	39,24	26,19	15,18	74,44	61,18	46,55	32,36	19,38
	1990	66,23	53,07	39,11	26,05	15,33	75,24	61,84	47,16	32,97	19,96
	1995	67,62	53,92	39,81	26,68	15,84	76,38	62,56	47,87	33,61	20,52
	2000	69,74	55,59	41,36	27,93	16,72	78,00	63,76	49,03	34,65	21,51
	2005	70,81	56,49	42,23	28,71	17,51	79,40	65,04	50,27	35,84	22,65
	2010	72,10	57,64	43,34	29,67	18,25	80,59	66,10	51,30	36,80	23,47
	2015	73,58	59,04	44,69	30,84	18,98	81,57	66,99	52,18	37,62	24,14
	2020	72,61	58,01	43,60	29,86	17,92	80,71	66,07	51,29	36,76	23,22
	2021	71,75	57,18	42,78	29,11	17,28	79,68	65,07	50,31	35,83	22,38
	2022	73,42	58,86	44,46	30,74	18,67	81,06	66,47	51,73	37,22	23,59
	2023	74,65	60,09	45,66	31,87	19,59	81,99	67,38	52,63	38,09	24,36
	2024	74,93	60,36	45,92	32,12	19,80	82,26	67,62	52,84	38,30	24,52
	2025	**75,37**	**60,76**	**46,27**	**32,47**	**20,04**	**82,48**	**67,84**	**53,06**	**38,52**	**24,71**
Miasta Urban areas	1970	66,22	54,24	40,25	26,88	15,36	73,41	60,94	46,38	32,22	19,32
	1980	65,81	52,81	38,70	25,53	14,75	74,22	60,87	46,21	32,04	19,27
	1990	66,19	52,97	38,88	25,69	14,98	74,91	61,46	46,77	32,58	19,67
	1995	67,79	54,05	39,85	26,62	15,75	76,13	62,32	47,62	33,38	20,35
	2000	69,98	55,82	41,53	28,04	16,78	77,76	63,53	48,81	34,46	21,36
	2005	71,15	56,82	42,49	28,92	17,71	79,32	64,95	50,17	35,78	22,66
	2010	72,58	58,10	43,73	30,02	18,56	80,56	66,05	51,25	36,77	23,51
	2015	73,96	59,41	44,98	31,12	19,28	81,46	66,88	52,10	37,57	24,15
	2020	72,94	58,34	43,92	30,16	18,22	80,77	66,10	51,35	36,84	23,35
	2021	71,99	57,43	43,01	29,33	17,51	79,75	65,16	50,41	35,95	22,55
	2022	73,68	59,15	44,75	30,98	18,91	81,04	66,47	51,76	37,27	23,69
	2023	74,95	60,38	45,95	32,11	19,83	81,94	67,32	52,59	38,08	24,41
	2024	75,07	60,52	46,11	32,31	20,01	82,27	67,63	52,88	38,38	24,66
	2025	**75,67**	**61,04**	**46,59**	**32,75**	**20,33**	**82,50**	**67,87**	**53,11**	**38,62**	**24,89**
Wieś Rural areas	1970	67,02	55,36	41,46	28,02	15,95	73,29	61,10	46,53	32,34	19,15
	1980	66,13	53,38	39,83	27,00	15,64	74,75	61,58	47,01	32,80	19,53
	1990	66,24	53,15	39,35	26,51	15,77	75,75	62,42	47,76	33,55	20,36
	1995	67,35	53,68	39,71	26,73	15,98	76,82	62,98	48,29	34,00	20,76
	2000	69,37	55,23	41,11	27,76	16,65	78,41	64,14	49,41	34,99	21,73
	2005	70,30	56,02	41,85	28,39	17,26	79,62	65,29	50,52	36,03	22,69
	2010	71,40	56,97	42,75	29,15	17,78	80,68	66,19	51,39	36,87	23,41
	2015	72,98	58,46	44,18	30,35	18,46	81,67	67,08	52,25	37,64	24,04
	2020	72,09	57,48	43,10	29,37	17,42	80,61	66,00	51,19	36,62	23,00
	2021	71,37	56,80	42,42	28,75	16,88	79,55	64,91	50,13	35,62	22,08
	2022	73,01	58,42	44,01	30,37	18,28	81,08	66,45	51,67	37,12	23,40
	2023	74,18	59,63	45,21	31,49	19,18	82,07	67,47	52,69	38,10	24,26
	2024	74,68	60,08	45,60	31,80	19,43	82,21	67,56	52,75	38,15	24,26
	2025	**74,88**	**60,29**	**45,77**	**32,01**	**19,55**	**82,39**	**67,74**	**52,91**	**38,30**	**24,37**

TABL. 118 (142). **PRZECIĘTNE DALSZE TRWANIE ŻYCIA WEDŁUG WOJEWÓDZTW W 2025 R.**
LIFE EXPECTANCY BY VOIVODSHIPS IN 2025

WOJEWÓDZTWA VOIVODSHIPS	Mężczyźni Males					Kobiety Females				
	przeciętna liczba lat dalszego trwania życia dla osób w wieku lat life expectancy at age specified									
	0	15	30	45	60	0	15	30	45	60
POLSKA POLAND	**75,4**	**60,8**	**46,3**	**32,5**	**20,0**	**82,5**	**67,8**	**53,1**	**38,5**	**24,7**
Dolnośląskie	75,2	60,6	46,1	32,3	19,9	82,1	67,5	52,7	38,2	24,5
Kujawsko-pomorskie	74,7	60,3	45,9	32,1	19,7	81,7	67,1	52,3	37,7	24,0
Lubelskie	75,1	60,6	46,1	32,4	20,2	83,1	68,5	53,7	39,2	25,3
Lubuskie	74,3	59,6	45,2	31,7	19,6	82,0	67,3	52,6	38,1	24,4
Łódzkie	73,9	59,2	44,8	31,3	19,3	81,4	66,8	52,0	37,6	24,0
Małopolskie	76,8	62,2	47,6	33,6	20,9	83,6	68,9	54,1	39,5	25,5
Mazowieckie	75,7	61,0	46,5	32,7	20,2	82,8	68,1	53,3	38,8	25,0
Opolskie	75,2	60,8	46,3	32,5	20,0	83,1	68,3	53,4	38,8	24,8
Podkarpackie	77,1	62,3	47,7	33,7	21,0	84,2	69,5	54,7	40,0	26,0
Podlaskie	75,9	61,2	46,8	33,1	20,6	83,7	69,1	54,3	39,8	25,9
Pomorskie	75,9	61,3	46,9	32,9	20,3	82,2	67,7	52,9	38,3	24,5
Śląskie	74,9	60,2	45,7	32,0	19,7	81,8	67,1	52,4	37,9	24,2
Świętokrzyskie	75,1	60,3	45,8	32,2	20,0	83,1	68,5	53,7	39,1	25,2
Warmińsko-mazurskie	74,6	60,0	45,6	31,9	19,6	82,4	67,8	53,1	38,5	24,7
Wielkopolskie	75,5	60,9	46,4	32,6	20,0	82,2	67,5	52,8	38,2	24,4
Zachodniopomorskie	74,6	60,0	45,6	31,9	19,6	82,0	67,4	52,6	38,1	24,4
Miasta Urban areas	**75,7**	**61,0**	**46,6**	**32,8**	**20,3**	**82,5**	**67,9**	**53,1**	**38,6**	**24,9**
Dolnośląskie	75,3	60,6	46,2	32,4	20,1	82,2	67,6	52,8	38,4	24,7
Kujawsko-pomorskie	74,6	60,3	45,9	32,2	19,9	81,8	67,1	52,4	37,9	24,2
Lubelskie	76,3	61,6	47,1	33,4	20,9	83,5	68,8	54,0	39,5	25,6
Lubuskie	74,5	59,9	45,6	32,1	20,0	82,5	67,8	53,0	38,5	24,8
Łódzkie	74,0	59,2	44,9	31,3	19,3	81,1	66,6	51,8	37,5	24,0
Małopolskie	77,3	62,7	48,1	34,0	21,3	83,6	69,0	54,2	39,6	25,8
Mazowieckie	76,6	61,9	47,4	33,5	20,9	83,2	68,5	53,7	39,2	25,4
Opolskie	75,4	60,9	46,5	32,7	20,2	83,2	68,4	53,6	39,0	25,2
Podkarpackie	77,4	62,7	48,2	34,2	21,5	84,3	69,6	54,7	40,2	26,2
Podlaskie	76,8	62,1	47,7	34,0	21,4	84,2	69,5	54,7	40,2	26,3
Pomorskie	76,6	61,9	47,4	33,4	20,7	82,6	68,1	53,3	38,8	25,0
Śląskie	74,7	60,1	45,6	31,8	19,6	81,6	67,0	52,2	37,7	24,1
Świętokrzyskie	75,5	60,8	46,3	32,6	20,5	83,1	68,5	53,7	39,1	25,3
Warmińsko-mazurskie	75,2	60,7	46,3	32,5	20,0	82,4	67,9	53,1	38,7	24,9
Wielkopolskie	75,7	61,1	46,7	32,8	20,3	82,2	67,6	52,9	38,4	24,7
Zachodniopomorskie	75,0	60,4	46,0	32,3	19,9	82,1	67,6	52,8	38,4	24,7
Wieś Rural areas	**74,9**	**60,3**	**45,8**	**32,0**	**19,6**	**82,4**	**67,7**	**52,9**	**38,3**	**24,4**
Dolnośląskie	74,8	60,3	45,8	32,0	19,4	81,7	67,0	52,2	37,6	23,7
Kujawsko-pomorskie	74,8	60,1	45,7	31,8	19,2	81,4	66,8	52,0	37,4	23,6
Lubelskie	74,2	59,7	45,2	31,6	19,5	82,8	68,3	53,5	38,9	25,0
Lubuskie	73,7	59,0	44,5	30,9	18,7	81,0	66,4	51,6	37,1	23,4
Łódzkie	73,7	59,1	44,8	31,3	19,2	81,9	67,2	52,4	38,0	24,1
Małopolskie	76,3	61,7	47,2	33,1	20,4	83,5	68,8	54,0	39,3	25,2
Mazowieckie	74,1	59,5	45,0	31,3	19,1	82,0	67,3	52,5	37,9	24,0
Opolskie	75,0	60,6	46,1	32,2	19,7	82,8	68,0	53,1	38,4	24,3
Podkarpackie	76,8	62,0	47,3	33,3	20,7	84,0	69,4	54,6	39,9	25,8
Podlaskie	74,7	60,1	45,6	31,9	19,5	83,1	68,5	53,6	39,1	25,2
Pomorskie	74,7	60,2	45,8	31,9	19,3	81,1	66,5	51,7	37,1	23,2
Śląskie	75,4	60,7	46,2	32,3	19,7	82,5	67,8	52,9	38,3	24,4
Świętokrzyskie	74,7	59,9	45,4	31,8	19,6	83,0	68,4	53,7	39,1	25,1
Warmińsko-mazurskie	73,6	59,0	44,6	31,1	18,8	82,2	67,7	52,9	38,2	24,3
Wielkopolskie	75,1	60,5	46,1	32,2	19,5	81,9	67,3	52,5	37,9	23,9
Zachodniopomorskie	73,7	59,1	44,7	31,1	18,8	81,5	66,8	51,9	37,3	23,5

TABL. 119 (143). **PRZECIĘTNE TRWANIE ŻYCIA NOWORODKA URODZONEGO W LATACH 1990, 2000, 2010, 2020 I 2025 WEDŁUG WOJEWÓDZTW**
LIFE EXPECTANCY AT BIRTH IN 1990, 2000, 2010, 2020 AND 2025 BY VOIVODSHIPS

WOJEWÓDZTWA VOIVODSHIPS	Mężczyźni Males					Kobiety Females				
	1990	2000	2010	2020	2025	1990	2000	2010	2020	2025
POLSKA POLAND	**66,2**	**69,7**	**72,1**	**72,6**	**75,4**	**75,2**	**78,0**	**80,6**	**80,7**	**82,5**
Dolnośląskie	65,7	68,8	71,7	72,4	75,2	74,7	77,6	80,2	80,6	82,1
Kujawsko-pomorskie	65,7	69,6	71,4	72,3	74,7	74,6	77,5	79,8	80,4	81,7
Lubelskie	66,8	69,1	71,2	71,8	75,1	76,4	78,5	81,0	81,1	83,1
Lubuskie	65,2	69,2	71,5	71,1	74,3	74,6	77,4	80,1	80,0	82,0
Łódzkie	65,3	67,9	70,1	73,8	73,9	74,5	77,2	79,4	79,6	81,4
Małopolskie	68,0	71,3	73,7	72,8	76,8	76,3	78,8	81,4	81,6	83,6
Mazowieckie	66,6	69,8	72,6	73,0	75,7	75,9	78,6	81,0	80,9	82,8
Opolskie	66,5	70,7	73,0	73,7	75,2	74,9	78,2	80,4	81,0	83,1
Podkarpackie	68,0	71,2	73,7	73,1	77,1	76,4	79,0	81,8	81,8	84,2
Podlaskie	67,1	70,5	72,5	73,3	75,9	76,8	79,1	81,9	81,9	83,7
Pomorskie	66,0	70,6	73,0	72,3	75,9	74,7	78,1	80,8	81,2	82,2
Śląskie	65,8	69,6	71,6	72,0	74,9	74,2	77,2	79,7	80,0	81,8
Świętokrzyskie	66,7	70,5	71,8	72,0	75,1	76,0	78,6	80,9	80,9	83,1
Warmińsko-mazurskie	65,4	69,2	71,3	72,8	74,6	75,2	78,6	80,4	80,6	82,4
Wielkopolskie	65,8	69,7	72,5	72,1	75,5	74,9	77,5	80,5	80,5	82,2
Zachodniopomorskie	65,1	69,0	71,3	73,6	74,6	74,5	77,5	80,1	80,6	82,0
Miasta Urban areas	**66,2**	**70,0**	**72,6**	**72,9**	**75,7**	**74,9**	**77,8**	**80,6**	**80,8**	**82,5**
Dolnośląskie	65,9	69,2	72,1	72,3	75,3	74,5	77,5	80,2	80,9	82,2
Kujawsko-pomorskie	65,9	70,0	71,7	72,2	74,6	74,6	77,5	79,9	80,1	81,8
Lubelskie	67,1	70,0	72,7	73,5	76,3	76,4	78,5	80,8	81,1	83,5
Lubuskie	65,8	69,7	72,3	72,2	74,5	74,6	77,2	80,3	80,3	82,5
Łódzkie	64,9	67,8	70,3	71,3	74,0	74,0	76,7	79,2	79,6	81,1
Małopolskie	67,7	71,6	74,2	74,5	77,3	75,9	78,6	81,4	81,7	83,6
Mazowieckie	66,8	70,5	73,6	73,6	76,6	75,7	78,5	81,2	81,1	83,2
Opolskie	67,0	70,7	73,0	73,5	75,4	74,8	78,3	80,4	81,2	83,2
Podkarpackie	68,3	71,8	74,5	74,5	77,4	76,5	78,7	82,1	82,2	84,3
Podlaskie	66,5	70,9	73,5	73,5	76,8	76,4	78,8	82,2	82,0	84,2
Pomorskie	66,2	71,1	73,4	73,9	76,6	74,8	78,0	81,0	81,6	82,6
Śląskie	65,4	69,4	71,5	72,1	74,7	73,9	77,0	79,5	79,8	81,6
Świętokrzyskie	67,2	70,6	72,9	72,5	75,5	76,1	78,5	81,0	80,6	83,1
Warmińsko-mazurskie	66,0	70,3	72,2	72,4	75,2	75,3	78,6	80,4	81,0	82,4
Wielkopolskie	66,0	70,0	73,1	73,3	75,7	74,8	77,5	80,4	80,7	82,2
Zachodniopomorskie	65,9	69,5	72,1	72,6	75,0	74,4	77,4	80,3	80,7	82,1
Wieś Rural areas	**66,2**	**69,4**	**71,4**	**72,1**	**74,9**	**75,8**	**78,4**	**80,7**	**80,6**	**82,4**
Dolnośląskie	65,3	67,9	70,7	71,7	74,8	75,0	77,8	80,2	79,8	81,7
Kujawsko-pomorskie	65,3	69,0	70,9	72,7	74,8	74,6	77,6	79,6	80,8	81,4
Lubelskie	66,4	68,4	70,1	71,3	74,2	76,5	78,5	81,2	81,2	82,8
Lubuskie	64,0	68,3	70,4	71,2	73,7	74,6	77,8	79,6	79,4	81,0
Łódzkie	65,9	68,2	70,0	70,7	73,7	75,3	78,2	80,0	79,8	81,9
Małopolskie	68,2	71,0	73,3	73,2	76,3	76,7	79,1	81,4	81,5	83,5
Mazowieckie	66,2	68,8	70,8	71,4	74,1	76,2	78,9	80,8	80,4	82,0
Opolskie	65,9	70,8	72,9	72,3	75,0	74,9	78,0	80,4	80,6	82,8
Podkarpackie	67,8	70,8	73,2	73,1	76,8	76,4	79,2	81,5	81,5	84,0
Podlaskie	67,3	69,9	71,3	72,5	74,7	77,1	79,4	81,4	81,7	83,1
Pomorskie	65,5	69,3	71,9	72,3	74,7	74,7	78,3	80,0	80,2	81,1
Śląskie	67,0	70,1	72,0	73,1	75,4	75,7	77,9	80,5	80,3	82,5
Świętokrzyskie	66,2	70,3	70,8	71,5	74,7	75,9	78,7	80,8	81,0	83,0
Warmińsko-mazurskie	64,5	67,9	70,0	71,4	73,6	75,2	78,6	80,3	79,8	82,2
Wielkopolskie	65,6	69,3	71,8	72,2	75,1	75,1	77,6	80,5	80,2	81,9
Zachodniopomorskie	63,4	67,9	69,6	71,1	73,7	74,8	77,4	79,4	80,2	81,5

TABL. 120 (144). **OCZEKIWANE TRWANIE ŻYCIA W ZDROWIU W LATACH 2010, 2014—2024**
HEALTHY LIFE YEARS IN 2010, 2014—2024

WYSZCZEGÓLNIENIE SPECIFICATION		Mężczyźni Males					Kobiety Females				
		przeciętna liczba lat oczekiwanego trwania życia w zdrowiu dla osób w wieku lat healthy life years at age specified									
		0	15	30	45	60	0	15	30	45	60
OGÓŁEM TOTAL	2010	58,0	44,0	30,6	18,4	9,0	61,6	47,5	33,6	20,7	10,3
	2014	58,9	44,9	31,4	19,1	9,5	62,2	48,1	34,1	21,2	10,6
	2015	59,0	45,0	31,5	19,2	9,5	62,4	48,3	34,3	21,4	10,8
	2016	59,6	45,6	32,1	19,7	9,9	63,0	48,9	34,9	22,0	11,2
	2017	59,7	45,8	32,3	20,0	10,1	63,1	49,0	35,1	22,2	11,4
	2018	59,8	45,9	32,4	20,1	10,3	63,3	49,2	35,3	22,3	11,4
	2019	59,7	45,8	32,4	20,1	10,3	63,3	49,2	35,3	22,3	11,4
	2020	59,2	45,3	31,8	19,6	9,8	63,1	49,1	35,1	22,1	11,2
	2021	59,1	45,1	31,6	19,3	9,5	63,1	49,0	35,1	22,1	11,2
	2022	60,1	46,2	32,6	20,1	10,1	63,7	49,7	35,7	22,6	11,5
	2023	61,3	47,3	33,6	21,0	10,7	64,6	50,5	36,6	23,4	12,1
	2024	**61,6**	**47,5**	**33,8**	**21,3**	**11,1**	**65,3**	**51,1**	**37,0**	**23,8**	**12,4**
Miasta Urban areas	2010	58,8	44,8	31,3	19,0	9,4	62,1	48,1	34,2	21,3	10,6
	2014	59,1	45,1	31,6	19,4	9,8	62,2	48,1	34,2	21,3	10,7
	2015	59,1	45,2	31,7	19,5	9,9	62,4	48,3	34,4	21,5	10,9
	2016	60,0	46,0	32,5	20,2	10,3	63,0	49,0	35,0	22,1	11,3
	2017	60,2	46,3	32,8	20,5	10,6	63,3	49,2	35,3	22,3	11,5
	2018	60,3	46,3	32,9	20,6	10,7	63,6	49,5	35,6	22,5	11,6
	2019	60,0	46,1	32,7	20,5	10,6	63,6	49,5	35,6	22,6	11,7
	2020	59,5	45,5	32,0	19,8	10,0	63,5	49,4	35,5	22,5	11,5
	2021	59,2	45,3	31,7	19,5	9,7	63,3	49,3	35,4	22,3	11,4
	2022	60,1	46,2	32,6	20,2	10,2	63,8	49,8	35,9	22,8	11,8
	2023	61,3	47,3	33,7	21,1	10,9	64,6	50,5	36,6	23,5	12,3
	2024	**61,7**	**47,7**	**34,1**	**21,5**	**11,1**	**65,3**	**51,1**	**37,1**	**23,9**	**12,6**
Wieś Rural areas	2010	57,0	43,1	29,7	17,7	8,5	60,9	46,7	32,8	20,1	9,8
	2014	58,6	44,7	31,2	18,8	9,0	62,0	48,0	34,1	21,2	10,5
	2015	58,6	44,7	31,2	18,8	9,0	62,3	48,2	34,2	21,3	10,7
	2016	58,9	45,0	31,5	19,2	9,4	62,8	48,7	34,8	21,8	11,1
	2017	59,1	45,2	31,7	19,3	9,5	63,2	49,0	35,0	22,0	11,3
	2018	59,2	45,3	31,8	19,5	9,6	63,2	49,0	35,0	22,0	11,2
	2019	59,5	45,4	31,9	19,6	9,8	63,1	48,9	34,8	21,8	11,0
	2020	59,0	45,0	31,4	19,1	9,3	62,6	48,5	34,6	21,6	10,8
	2021	59,0	45,0	31,4	19,1	9,3	62,8	48,6	34,7	21,6	10,7
	2022	60,2	46,1	32,4	20,0	10,0	63,5	49,4	35,4	22,2	11,2
	2023	61,1	47,1	33,4	20,8	10,5	64,4	50,3	36,3	23,1	11,8
	2024	**61,9**	**47,8**	**34,0**	**21,2**	**10,7**	**65,1**	**50,9**	**36,8**	**23,4**	**12,0**

TABL. 121 (145). **OCZEKIWANE TRWANIE ŻYCIA W ZDROWIU WEDŁUG WOJEWÓDZTW W 2024 R.**
HEALTHY LIFE YEARS BY VOIVODSHIPS IN 2024

WOJEWÓDZTWA VOIVODSHIPS	Mężczyźni Males					Kobiety Females				
	przeciętna liczba lat oczekiwanego trwania życia w zdrowiu dla osób w wieku lat healthy life years at age specified									
	0	15	30	45	60	0	15	30	45	60
POLSKA POLAND	**61,6**	**47,5**	**33,8**	**21,3**	**11,1**	**65,3**	**51,1**	**37,0**	**23,8**	**12,4**
Dolnośląskie	62,0	48,0	34,3	21,6	11,1	65,6	51,4	37,4	24,3	13,1
Kujawsko-pomorskie	61,5	47,5	33,8	21,2	10,8	65,2	51,0	36,8	23,5	12,2
Lubelskie	60,1	46,1	32,5	20,2	10,2	63,6	49,6	35,7	22,8	11,7
Lubuskie	63,1	48,9	35,0	22,3	11,7	66,2	51,9	37,8	24,6	13,1
Łódzkie	60,5	46,4	32,8	20,4	10,3	63,6	49,4	35,4	22,4	11,5
Małopolskie	62,2	48,2	34,4	21,7	11,1	65,4	51,2	37,2	24,1	12,7
Mazowieckie	62,3	48,2	34,4	21,8	11,4	65,9	51,7	37,5	24,2	12,7
Opolskie	62,5	48,5	34,8	22,0	11,3	65,9	51,6	37,6	24,4	13,1
Podkarpackie	60,8	46,7	33,1	20,6	10,5	64,0	49,9	35,9	22,9	11,8
Podlaskie	60,5	46,5	32,9	20,5	10,4	63,9	49,9	35,9	22,9	11,8
Pomorskie	62,0	48,0	34,3	21,5	10,9	65,3	51,1	37,0	23,7	12,2
Śląskie	61,4	47,3	33,6	21,1	10,7	64,6	50,4	36,4	23,4	12,3
Świętokrzyskie	60,9	46,9	33,2	20,7	10,5	64,0	49,9	35,9	22,8	11,7
Warmińsko-mazurskie	61,4	47,4	33,7	21,2	10,8	65,1	50,9	36,8	23,6	12,2
Wielkopolskie	63,5	49,4	35,5	22,6	11,8	66,4	52,1	38,0	24,7	13,2
Zachodniopomorskie	63,1	48,9	35,1	22,3	11,7	66,2	52,0	37,9	24,6	13,2

TABL. 122 (146). **OCZEKIWANE TRWANIE ŻYCIA W ZDROWIU NOWORODKA URODZONEGO W LATACH 2010, 2015, 2020, 2023 I 2024 WEDŁUG WOJEWÓDZTW**
HEALTHY LIFE YEARS AT BIRTH IN 2010, 2015, 2020, 2023 AND 2024 BY VOIVODSHIPS

WOJEWÓDZTWA VOIVODSHIPS	Mężczyźni Males					Kobiety Females				
	2010	2015	2020	2023	2024	2010	2015	2020	2023	2024
POLSKA POLAND	**58,0**	**59,0**	**59,2**	**61,3**	**61,6**	**61,6**	**62,4**	**63,1**	**64,6**	**65,3**
Dolnośląskie	57,0	58,7	58,6	61,6	62,0	60,7	62,3	62,9	65,7	65,6
Kujawsko-pomorskie	57,2	59,0	59,5	61,1	61,5	61,5	62,9	63,4	64,3	65,2
Lubelskie	58,2	57,9	58,8	59,3	60,1	63,2	61,3	62,3	62,9	63,6
Lubuskie	57,5	58,5	60,6	62,5	63,1	60,1	61,5	64,6	66,2	66,2
Łódzkie	56,5	58,5	58,1	60,0	60,5	61,0	62,9	62,5	63,0	63,6
Małopolskie	59,5	60,5	59,4	61,8	62,2	62,8	63,1	63,5	65,0	65,4
Mazowieckie	57,6	59,9	59,2	61,7	62,3	61,6	63,6	62,7	65,1	65,9
Opolskie	57,8	59,1	59,2	62,3	62,5	60,9	62,4	63,1	66,0	65,9
Podkarpackie	59,7	58,7	59,7	60,1	60,8	63,5	61,3	62,6	63,2	64,0
Podlaskie	58,9	58,1	59,2	59,4	60,5	63,5	61,3	62,6	63,0	63,9
Pomorskie	58,0	59,4	59,9	61,6	62,0	61,9	62,8	63,7	64,6	65,3
Śląskie	58,4	59,3	58,6	60,8	61,4	62,1	62,2	62,7	64,1	64,6
Świętokrzyskie	58,5	57,8	58,7	60,4	60,9	63,0	61,1	63,0	63,4	64,0
Warmińsko-mazurskie	57,1	58,6	59,2	61,0	61,4	61,7	62,7	63,5	64,5	65,1
Wielkopolskie	58,1	59,0	61,2	62,9	63,5	60,3	61,6	64,9	66,3	66,4
Zachodniopomorskie	57,5	58,9	60,7	62,5	63,1	60,1	61,6	64,8	66,1	66,2

TABL. 123 (147). **PRZEDWCZEŚNIE UTRACONE LATA ŻYCIA (PYLL) WEDŁUG WYBRANYCH GRUP PRZYCZYN W LATACH 2000—2024 NA 100 TYS. LUDNOŚCI**
POTENTIAL YEARS OF LIFE LOST (PYLL) DUE TO SELECTED CAUSES IN 2000—2024 PER 100 THOUSAND POPULATION

WYSZCZEGÓLNIENIE SPECIFICATION		PYLL ogółem Total PYLL	W tym Of which				
			choroby nowotworowe neoplasms	choroby układu krążenia diseases of the circulatory system	przyczyny zewnętrzne external causes	choroby układu oddechowego diseases of the respiratory system	choroby układu pokarmowego diseases of the digestive system
MĘŻCZYŹNI MALES							
OGÓŁEM TOTAL	2000	10954	2294	2862	2616	311	636
	2005	10056	2086	2412	2452	282	665
	2010	8900	1822	2188	2172	300	613
	2015	7715	1630	1919	1670	291	531
	2020	8056	1405	1450	1720	329	707
	2024	**6790**	**1267**	**1191**	**1435**	**353**	**664**
Miasta Urban areas	2000	10684	2279	2813	2288	293	716
	2005	9790	2046	2362	2143	271	740
	2010	8574	1762	2128	1883	295	656
	2015	7531	1611	1883	1475	289	579
	2020	7916	1366	1430	1569	342	737
	2024	**6822**	**1253**	**1208**	**1376**	**367**	**675**
Wieś Rural areas	2000	11395	2322	2941	3156	342	497
	2005	10475	2157	2497	2931	301	543
	2010	9392	1918	2289	2595	311	544
	2015	7978	1662	1975	1937	294	460
	2020	8258	1461	1478	1932	312	666
	2024	**6757**	**1285**	**1170**	**1521**	**333**	**652**
KOBIETY FEMALES							
OGÓŁEM TOTAL	2000	4449	1556	991	519	139	194
	2005	3947	1466	785	470	117	202
	2010	3457	1344	666	365	124	204
	2015	3101	1243	590	289	137	187
	2020	3178	1117	449	316	136	244
	2024	**2736**	**1020**	**363**	**281**	**134**	**235**
Miasta Urban areas	2000	4596	1646	971	520	138	228
	2005	4080	1525	782	481	123	243
	2010	3545	1389	650	359	123	246
	2015	3243	1289	590	298	150	223
	2020	3261	1130	446	327	143	279
	2024	**2868**	**1041**	**368**	**309**	**142**	**271**
Wieś Rural areas	2000	4174	1385	1032	507	139	129
	2005	3677	1340	795	446	106	124
	2010	3286	1255	698	370	124	129
	2015	2870	1163	596	274	118	126
	2020	3052	1096	455	303	125	189
	2024	**2538**	**988**	**356**	**242**	**122**	**180**

TABL. 124 (148). **PRZEDWCZEŚNIE UTRACONE LATA ŻYCIA (PYLL) WEDŁUG WYBRANYCH GRUP PRZYCZYN W 2024 R. NA 100 TYS. LUDNOŚCI**
POTENTIAL YEARS OF LIFE LOST (PYLL) DUE TO SELECTED CAUSES IN 2024 PER 100 THOUSAND POPULATION

WYSZCZEGÓLNIENIE SPECIFICATION	PYLL ogółem Total PYLL	W tym Of which				
		choroby nowotworowe neoplasms	choroby układu krążenia diseases of the circulatory system	przyczyny zewnętrzne external causes	choroby układu oddechowego diseases of the respiratory system	choroby układu pokarmowego diseases of the digestive system
		udział procentowy w ogólnej wartości PYLL percentage of the total PYLL value				
MĘŻCZYŹNI MALES						
OGÓŁEM TOTAL	**6790**	**18,7**	**17,5**	**21,1**	**5,2**	**9,8**
Miasta Urban areas	6822	18,4	17,7	20,2	5,4	9,9
Wieś Rural areas	6757	19,0	17,3	22,5	4,9	9,6
KOBIETY FEMALES						
OGÓŁEM TOTAL	**2736**	**37,3**	**13,3**	**10,3**	**4,9**	**8,6**
Miasta Urban areas	2868	36,3	12,8	10,8	5,0	9,4
Wieś Rural areas	2538	38,9	14,0	9,5	4,8	7,1

TABL. 125 (149). **PRZEDWCZEŚNIE UTRACONE LATA ŻYCIA (PYLL) WEDŁUG WYBRANYCH GRUP PRZYCZYN W 2024 R. W PODZIALE NA GRUPY WIEKU NA 100 TYS. LUDNOŚCI**
POTENTIAL YEARS OF LIFE LOST (PYLL) DUE TO SELECTED CAUSES AND AGE GROUPS IN 2024 PER 100 THOUSAND POPULATION

GRUPY WIEKU AGE GROUPS	PYLL ogółem Total PYLL	W tym Of which				
		choroby nowotworowe neoplasms	choroby układu krążenia diseases of the circulatory system	przyczyny zewnętrzne external causes	choroby układu oddechowego diseases of the respiratory system	choroby układu pokarmowego diseases of the digestive system
		udział procentowy w ogólnej wartości PYLL percentage of the total PYLL value				
MĘŻCZYŹNI MALES						
OGÓŁEM TOTAL	**6790**	**18,7**	**17,5**	**21,1**	**5,2**	**9,8**
0—14	2406	5,9	0,7	10,4	5,7	0,4
15—29	3521	7,3	4,7	58,8	3,9	4,2
30—44	6663	9,4	10,9	32,7	4,9	13,6
45—59	11554	22,4	22,7	12,9	5,1	11,6
60—69	9751	33,7	28,5	5,8	6,1	7,0
KOBIETY FEMALES						
OGÓŁEM TOTAL	**2736**	**37,3**	**13,3**	**10,3**	**4,9**	**8,6**
0—14	1887	7,7	0,8	9,4	5,5	0,6
15—29	1172	12,7	5,4	43,2	4,6	4,0
30—44	2180	32,8	10,1	15,7	4,5	14,1
45—59	4302	47,4	15,6	5,5	4,3	10,5
60—69	4149	48,6	20,9	2,5	5,9	6,5

TABL. 126 (150). **PRZEDWCZEŚNIE UTRACONE LATA ŻYCIA (PYLL) WEDŁUG WYBRANYCH GRUP PRZYCZYN W 2024 R. WEDŁUG WOJEWÓDZTW NA 100 TYS. LUDNOŚCI**
POTENTIAL YEARS OF LIFE LOST (PYLL) DUE TO SELECTED CAUSES BY VOIVODSHIPS IN 2024 PER 100 THOUSAND POPULATION

WOJEWÓDZTWA VOIVODSHIPS	PYLL ogółem Total PYLL	W tym Of which				
		choroby nowotworowe neoplasms	choroby układu krążenia diseases of the circulatory system	przyczyny zewnętrzne external causes	choroby układu oddechowego diseases of the respiratory system	choroby układu pokarmowego diseases of the digestive system
		udział procentowy w ogólnej wartości PYLL percentage of the total PYLL value				
MĘŻCZYŹNI MALES						
POLSKA POLAND	**6790**	**18,7**	**17,5**	**21,1**	**5,2**	**9,8**
Dolnośląskie	7128	18,9	24,7	18,1	7,4	10,2
Kujawsko-pomorskie	7065	19,8	20,4	24,1	4,8	9,0
Lubelskie	7249	18,1	13,0	20,6	4,8	9,3
Lubuskie	6929	17,5	19,7	28,0	5,5	9,5
Łódzkie	8001	17,4	11,9	21,8	5,0	9,4
Małopolskie	5832	20,2	24,3	15,7	4,6	8,8
Mazowieckie	6584	18,0	16,5	22,8	5,3	9,5
Opolskie	6339	18,1	17,7	21,6	3,8	8,3
Podkarpackie	6265	17,6	22,1	19,8	5,6	12,0
Podlaskie	6631	18,0	15,4	19,5	5,2	8,6
Pomorskie	6278	19,5	19,0	26,1	6,0	9,5
Śląskie	6954	19,5	14,0	18,2	4,5	12,5
Świętokrzyskie	7403	17,2	13,9	17,2	6,1	9,4
Warmińsko-mazurskie	7271	16,9	19,4	23,8	5,5	9,2
Wielkopolskie	6624	19,8	15,0	23,5	5,0	8,5
Zachodniopomorskie	7190	17,7	16,2	23,0	3,8	9,6
KOBIETY FEMALES						
POLSKA POLAND	**2736**	**37,3**	**13,3**	**10,3**	**4,9**	**8,6**
Dolnośląskie	2964	34,6	19,1	9,0	6,2	10,6
Kujawsko-pomorskie	2834	38,6	17,0	11,2	3,4	9,4
Lubelskie	2694	36,3	10,1	7,6	3,9	7,8
Lubuskie	2776	35,8	17,4	15,9	4,1	7,7
Łódzkie	3132	37,4	9,6	11,3	5,5	9,4
Małopolskie	2336	40,5	17,1	7,3	3,7	6,0
Mazowieckie	2593	39,2	12,7	12,0	5,0	7,2
Opolskie	2482	38,4	13,1	7,3	4,6	7,2
Podkarpackie	2150	39,4	15,2	5,9	5,3	9,0
Podlaskie	2272	39,1	11,8	7,0	4,8	8,6
Pomorskie	2712	35,0	12,9	15,1	5,9	7,9
Śląskie	3055	35,3	11,4	8,6	4,4	10,9
Świętokrzyskie	2697	36,4	9,8	10,0	4,3	6,9
Warmińsko-mazurskie	3082	34,0	13,7	11,8	5,4	10,6
Wielkopolskie	2802	39,0	10,0	12,0	5,7	7,9
Zachodniopomorskie	2982	36,7	13,8	9,4	5,0	8,1

TABL. 127 (151). **PRZEDWCZEŚNIE UTRACONE LATA ŻYCIA (PYLL) WEDŁUG WOJEWÓDZTW W LATACH 2000—2024 NA 100 TYS. LUDNOŚCI**
POTENTIAL YEARS OF LIFE LOST (PYLL) IN 2000—2024 BY VOIVODSHIPS PER 100 THOUSAND POPULATION

WOJEWÓDZTWA VOIVODSHIPS	Mężczyźni Males				Kobiety Females			
	2000	2010	2020	2024	2000	2010	2020	2024
POLSKA POLAND	**10954**	**8900**	**8056**	**6790**	**4449**	**3457**	**3178**	**2736**
Dolnośląskie	11985	9155	8357	7128	4763	3659	3321	2964
Kujawsko-pomorskie	10817	9323	8082	7065	4645	3827	3292	2834
Lubelskie	11863	9829	8435	7249	4125	3207	3076	2694
Lubuskie	11231	9357	8542	6929	4910	3626	3439	2776
Łódzkie	13077	11057	9672	8001	4940	4179	3818	3132
Małopolskie	9310	7384	6990	5832	3878	2920	2663	2336
Mazowieckie	11234	8928	8140	6584	4243	3352	3125	2593
Opolskie	9476	7783	7328	6339	3990	3263	3004	2482
Podkarpackie	9355	7415	6981	6265	3712	2660	2682	2150
Podlaskie	10653	8727	8015	6631	4026	2864	2735	2272
Pomorskie	9811	7996	7438	6278	4518	3359	2973	2712
Śląskie	11016	9420	8273	6954	4895	3850	3568	3055
Świętokrzyskie	10231	9367	8651	7403	4150	3361	3073	2697
Warmińsko-mazurskie	11748	9610	8594	7271	4347	3595	3326	3082
Wielkopolskie	10835	8081	7595	6624	4592	3358	3132	2802
Zachodniopomorskie	11469	9118	8478	7190	4766	3686	3324	2982
Miasta Urban areas	**10684**	**8574**	**7916**	**6822**	**4596**	**3545**	**3261**	**2868**
Dolnośląskie	11615	8946	8393	7375	4707	3716	3280	3028
Kujawsko-pomorskie	10373	9153	8500	7336	4603	3828	3566	2963
Lubelskie	10892	8483	7646	6685	4326	3412	3240	2899
Lubuskie	10878	8700	8319	7164	5035	3501	3415	2895
Łódzkie	13197	10976	9436	8366	5240	4461	3903	3543
Małopolskie	9035	7103	6590	5772	4104	3015	2821	2406
Mazowieckie	10577	8028	7592	6119	4391	3323	3093	2580
Opolskie	9491	7953	7358	6705	3812	3411	3055	2896
Podkarpackie	9009	6921	6363	6224	3914	2608	2692	2342
Podlaskie	10067	7984	7677	6124	4073	2673	2727	2344
Pomorskie	9355	7834	7070	6269	4593	3313	2926	2706
Śląskie	11200	9655	8632	7183	5036	4010	3718	3260
Świętokrzyskie	9786	8283	8411	7381	3986	3244	3340	2763
Warmińsko-mazurskie	10702	8742	8342	7388	4394	3602	3210	3127
Wielkopolskie	10421	7649	7374	6912	4621	3419	3130	2862
Zachodniopomorskie	10883	8433	8233	6938	4756	3586	3288	2909
Wieś Rural areas	**11395**	**9392**	**8258**	**6757**	**4174**	**3286**	**3052**	**2538**
Dolnośląskie	12930	9650	8294	6698	4872	3534	3419	2830
Kujawsko-pomorskie	11547	9591	7528	6703	4700	3833	2857	2661
Lubelskie	12777	10994	9083	7706	4007	2995	2923	2519
Lubuskie	12002	10460	8922	6565	4679	3825	3510	2566
Łódzkie	12803	11145	10019	7460	4294	3577	3654	2459
Małopolskie	9610	7648	7358	5863	3628	2791	2512	2263
Mazowieckie	12458	10473	9074	7407	3934	3390	3208	2641
Opolskie	9486	7623	7308	5952	4213	3094	2962	2035
Podkarpackie	9607	7782	7404	6313	3565	2691	2684	2019
Podlaskie	11523	9830	8502	7359	4019	3180	2778	2153
Pomorskie	10842	8348	8033	6323	4375	3491	3071	2731
Śląskie	10296	8568	7134	6279	4300	3219	3065	2408
Świętokrzyskie	10599	10232	8834	7416	4171	3433	2840	2634
Warmińsko-mazurskie	13262	10847	8923	7119	4298	3608	3514	3040
Wielkopolskie	11362	8611	7829	6334	4523	3266	3134	2731
Zachodniopomorskie	12834	10604	9016	7728	4838	4000	3449	3138

DZIAŁ III
MIGRACJE LUDNOŚCI

PART III
MIGRATION OF POPULATION

Uwagi

1. Tablice działu opracowano na podstawie:
1) danych pochodzących z dokumentacji prowadzonej przez gminy, dotyczącej ewidencji ludności[1] o ruchu migracyjnym — w oparciu o druki meldunkowe wypełniane przez osobę zmieniającą miejsce zamieszkania: zgłoszenie pobytu stałego (migracje wewnętrzne i imigracja na pobyt stały), zgłoszenie wyjazdu poza granice Rzeczypospolitej Polskiej (emigracja na pobyt stały i na pobyt czasowy) oraz zgłoszenie pobytu czasowego (migracje wewnętrzne i imigracja na pobyt czasowy);
2) danych gromadzonych przez inne instytucje.

2. Informacje o **migracjach wewnętrznych i zagranicznych na pobyt stały** podano na podstawie pełnej ewidencji osób migrujących.

Do 1965 r. informacje dotyczące migracji wewnętrznych prezentowano po opracowaniu ich metodą reprezentacyjną, losując z pełnego zbioru migrantów 10% próbę. W latach 1966—1989 jednostkami sprawozdawczymi były komórki ewidencji poszczególnych gmin. W latach 1990—2015 dane były przekazywane przez Ministerstwo Spraw Wewnętrznych. Do 2005 r. włącznie dane były opracowywane przez MSW na podstawie dokumentów przekazywanych przez komórki ewidencji gmin; zakres danych obejmował informacje o: poprzednim i obecnym miejscu zameldowania na pobyt stały, płci, wieku, stanie cywilnym i poziomie wykształcenia migrantów. Od 2006 r. dane pobierane są z rejestru PESEL (Powszechny Elektroniczny System Ewidencji Ludności); zakres danych nie obejmuje informacji o wykształceniu migrantów, ponieważ nie są one gromadzone w rejestrze PESEL. Obecnie gestorem danych PESEL jest Ministerstwo Cyfryzacji.

3. Przez **migracje wewnętrzne** rozumie się zmiany miejsca stałego (lub czasowego) pobytu, polegające na przekroczeniu granicy administracyjnej gminy, w celu osiedlenia się na stałe (lub na pobyt czasowy) oraz przemeldowanie z pobytu czasowego na pobyt stały w danej miejscowości, jeżeli poprzednie miejsce pobytu stałego znajdowało się w innej gminie. W przypadku gminy miejsko-wiejskiej migracją jest również zmiana miejsca zamieszkania między terenami miejskimi i wiejskimi gminy.

Migracje wewnętrzne nie uwzględniają zmian adresu w granicach tej samej jednostki, gdyż takie przemieszczenie nie powoduje zmiany w liczbie i strukturze ludności tej jednostki.

Notes

1. The tables have been compiled on the basis of:
1) data on migration movements from registry units of gminas on the grounds of: notification of permanent residence (internal migration and immigration for permanent residence), notification of leaving the territory of the Republic of Poland (emigration for permanent residence and temporary emigration) and notification of temporary stay (internal migration and immigration for temporary stay);
2) data from different institutions.

2. The data on **internal and international migration for permanent residence** have been compiled on the basis of complete registration of migrants.

Until 1965 the data on internal migration were collected by a sample survey, sampling 10 per cent from full set of migrants. From 1966 to 1989 registry units of gminas were reporting entities. In 1990—2015 the data were provided by the Ministry of Interior. Until 2005 the data were compiled by the Ministry of Interior on the basis of documents supplied by registry units of gminas; the scope of data included information on: previous and present place of permanent residence, sex, age, marital status and level of education of migrants. Since 2006 the data are taken from PESEL (the Common Electronic System of Population Register); the scope of data does not include level of education because these data are not collected in PESEL register. Currently the PESEL data provider is the Ministry of Digital Affairs.

3. Internal migration is a change of place of permanent (or temporary) residence connected with crossing an administrative border of gmina with a purpose to settle in other administrative unit. In case of urban-rural gmina a change of place of residence between urban and rural area of this gmina is also migration. Internal migration is also a change of kind of registration from temporary stay to permanent residence in the same administrative unit, if a previous place of permanent residence was in other administrative unit.

Changes of address within the same unit are excluded from data on internal migration, as they do not influence the size and structure of population of this unit.

[1] Ustawa z dnia 24 września 2010 r. o ewidencji ludności (Dz. U. z 2025 r. poz. 274).

W ramach migracji wewnętrznych ludności rozróżnia się **ruch międzywojewódzki,** czyli przemieszczenia ludności z jednego województwa do innego województwa oraz **ruch wewnątrzwojewódzki,** tj. zmiany miejsca zamieszkania osób w granicach tego samego województwa.

Przez użyte w tablicach określenie **„napływ"** rozumie się nowe zameldowania na pobyt stały, przez **„odpływ"** — wymeldowania z pobytu stałego (tj. zameldowania w innej jednostce na pobyt stały).

Dane o wewnętrznych migracjach na pobyt stały zawierają tabl. 1—13.

4. Dane o **migracjach wewnętrznych i zagranicznych na pobyt czasowy** pochodzą z rejestru PESEL i dotyczą ludności zameldowanej na pobyt czasowy ponad 3 miesiące (do 2005 r. włącznie — ponad 2 miesiące) oraz ludności (stałych mieszkańców gminy) nieobecnej w związku z wyjazdem za granicę na pobyt czasowy ponad 6 miesięcy (do 2005 r. włącznie — ponad 2 miesiące, w latach 2006—2012 — ponad 3 miesiące, a od 2013 r. — ponad 6 miesięcy).

Dane odzwierciedlają stan w dniu 31 grudnia każdego roku (opisują zasoby, a nie strumienie migracyjne).

5. Badaniem wewnętrznych migracji czasowych nie są objęte osoby zameldowane na pobyt stały i czasowy w tej samej jednostce administracyjnej (gminie), z wyjątkiem gmin miejsko-wiejskich, dla których zachowano podział na tereny miejskie i wiejskie gminy.

6. Migracje zagraniczne to przemieszczenia ludności związane ze zmianą kraju zamieszkania.

Obowiązujące w Unii Europejskiej rozporządzenie (WE) nr 862/2007 Parlamentu Europejskiego (PE) i Rady z dnia 11 lipca 2007 r. w sprawie statystyk Wspólnoty z zakresu migracji i ochrony międzynarodowej oraz uchylające rozporządzenie Rady (EWG) nr 311/76 w sprawie zestawienia statystyk dotyczących pracowników cudzoziemców zawiera definicję migracji uwzględniającą zamierzony okres zamieszkania w innym kraju wynoszący co najmniej 12 miesięcy. W rozumieniu tej definicji:

— **imigracja** to przybycie do kraju osoby będącej uprzednio rezydentem innego kraju z zamiarem przebywania przez okres co najmniej 12 miesięcy;
— **emigracja** to opuszczenie kraju przez jego rezydenta z zamiarem przebywania za granicą przez okres co najmniej 12 miesięcy.

Tego typu migracje (związane ze zmianą kraju zamieszkania na okres co najmniej 12 miesięcy) określa się często mianem **zagranicznych migracji długookresowych.**

W dziale prezentowane są dane o **migracjach zagranicznych na pobyt stały** (tabl. 1, 24—31), które są częścią migracji długookresowych (w rozumieniu wyżej przytoczonej definicji). Dane te opracowano na podstawie informacji ewidencyjnych gmin o zameldowaniu osób przyjeżdżających do

Internal migration is divided into two groups: **intervoivodship movement** (from one to other voivodship) and **intravoivodship movement** (within the same voivodship).

The term **"inflow"** is used in case of registration of arrival for permanent residence, the term **"outflow"** — in case of registration of departure from the place of permanent residence (i.e. registration of arrival for permanent residence in other administrative unit).

The data on internal migration for permanent residence are presented in tables 1—13.

4. The data on **internal and international migration for temporary stay** comes from PESEL register and concern population registered for temporary stay above 3 months (until 2005 — above 2 months) and on population (persons residing permanently in gmina) absent due to departure abroad for temporary stay for above 6 months (until 2005 — above 2 months, in 2006—2012 — above 3 months, since 2013 — above 6 months).

The data reflect the state as of 31 December each year (they concern migration stocks, not migration flows).

5. This survey does not cover persons registered for permanent and temporary residence in the same administrative unit (gmina) except for urban-rural gminas for which the division into urban and rural areas has been retained.

6. International migration is understood as movement of people related to change of country of residence.

Regulation (EC) No 862/2007 of the European Parliament and of the Council of 11 July 2007 on Community statistics on migration and international protection and repealing Council Regulation (EEC) No 311/76 on the compilation of statistics on foreign workers contains the definition of migration taking into account intended period of residence in another country for at least 12 months. According to this definition:

— **immigration** means arrival in the country of a person who previously was an usual resident of another country with intention to stay for a period of at least 12 months;
— **emigration** means departure from the country by its usual resident with intention to stay abroad for a period of at least 12 months.

This type of migration (related to change of country of residence for at least 12 months) is defined as **long-term international migration.**

The chapter presents data on **international migration for permanent residence** (tables 1, 24—31), which is part of long-term migration (as per the definition mentioned above). This data were compiled on the basis of gmina documentation regarding the registration of persons arriving in Poland for permanent residence **(immigration for permanent**

Polski na pobyt stały **(imigracja na pobyt stały)** oraz o wymeldowaniach mieszkańców Polski wyjeżdżających na stałe za granicę **(emigracja na pobyt stały),** pochodzących z rejestru PESEL.

Ponadto prezentowane są dane o migracjach długookresowych (tabl. 32 i 33). Dane te pochodzą ze źródeł administracyjnych (rejestru PESEL) — dotyczą zatem wyłącznie migracji zarejestrowanych.

Ze względu na niedostateczną jakość danych dotyczących migracji zagranicznych na pobyt stały za 2015 r., dane te nie są publikowane (stąd tabl. 1, 24 i 27 nie zawierają danych za 2015 r.). W tablicach przeglądowych oraz w dziale I „Stan i struktura ludności" dla 2015 r. podano dane o migracjach zagranicznych za 2014 r. W bilansie ludności za 2015 r. wykorzystano dane o migracjach zagranicznych na pobyt stały za 2014 r.

Prezentowane są również szacunkowe dane o migracjach długookresowych dla lat 2010—2024 opracowane z uwzględnieniem migracji nierejestrowanych (tabl. 34). Dane takie przekazywane są do Eurostatu zgodnie z rozporządzeniem (WE) nr 862/2007 PE i Rady.

7. Wyniki badań w zakresie migracji wewnętrznych i zagranicznych (na pobyt stały i czasowy) są istotnym elementem prowadzonych — metodą bilansową — szacunków liczby i struktury ludności w poszczególnych gminach kraju (więcej — patrz uwagi do działu I „Stan i struktura ludności", pkt. 2 i 3).

8. W dziale prezentowane są również informacje o wybranych kategoriach imigrantów gromadzone przez Urząd do Spraw Cudzoziemców. Dane te dotyczą:

— obywateli Unii Europejskiej, którzy otrzymali zaświadczenie o zarejestrowaniu pobytu obywatela UE[2] (tabl. 35) oraz obywateli UE, którzy otrzymali dokument potwierdzający prawo stałego pobytu w Polsce[3] (tabl. 37),
— członków rodziny obywatela Unii Europejskiej, którzy otrzymali kartę pobytu członka rodziny obywatela UE[2] (tabl. 36),
— cudzoziemców, którzy otrzymali zezwolenie na pobyt rezydenta długoterminowego Wspólnoty Europejskiej[3] (tabl. 38),
— cudzoziemców, którzy otrzymali zezwolenie na pobyt stały lub zezwolenie na pobyt czasowy w Polsce[3] (tabl. 39),
— cudzoziemców, którzy w danym roku złożyli wniosek (aplikację) o udzielenie ochrony międzynarodowej na terytorium RP[4]. Od 1 stycznia 2014 r. wznowienie postępowania w tym zakresie (po tzw. transferze dublińskim) uznaje się jako kolejny wniosek o nadanie statusu uchodźcy (tabl. 40),

residence) as well as deregistration of inhabitants of Poland leaving the country for permanent residence abroad **(emigration for permanent residence)** — the information is taken from the PESEL register.

In addition data on registered long-term migration are presented (tables 32 and 33). This data are based on administrative sources (the PESEL register) and thus only concern registered migration.

Regarding insufficient quality of the data on international migration for permanent residence for 2015, the data on such migration are not published (this is the reason that tables 1, 24 and 27 do not cover data for 2015). In the review tables and in part I "Size and structure of population" for 2015 the data on international migration for 2014 are given. In population balance for 2015 the data on international migration for permanent residence for 2014 were used.

There are also presented estimated data on long-term migration for 2010—2024. These data are prepared taking into account the non-registered facts of migration (table 34). Such data are provided to Eurostat database according to the Regulation (EC) No 862/2007.

7. The results of the survey regarding internal and international migration (for permanent residence and temporary stay) are a crucial element of estimates (which are conducted by using balance method) of the size and structure of population in each gmina (more — see notes to the part I "Size and structure of population", items 2 and 3).

8. There is also presented information on selected categories of immigrants, collected by the Office for Foreigners. The data concern:

— the European Union citizens who received certificate of registration of residence of EU citizen (table 35) or EU citizens who received document certifying the right for permanent residence in Poland (table 37),
— family members of the European Union citizens who received a residence card of the EU family member (table 36),
— foreigners who received residence permit for a long-term European Community resident (table 38),
— foreigners who received permanent residence permit as well as those who received temporary residence permit (table 39),
— foreigners who have applied for international protection on the territory of the Republic of Poland. Since 1 January 2014 resumption of proceedings in this respect (after the so-called Dublin transfer) is considered as a further application for refugee status (table 40),

[2] Ustawa z dnia 14 lipca 2006 r. o wjeździe na terytorium Rzeczypospolitej Polskiej, pobycie oraz wyjeździe z tego terytorium obywateli państw członkowskich Unii Europejskiej i członków ich rodzin (Dz. U. z 2024 r. poz. 633).

[3] Ustawa z dnia 12 grudnia 2013 r. o cudzoziemcach (Dz. U. z 2024 r. poz. 769).

[4] Ustawa z dnia 13 czerwca 2003 r. o udzielaniu cudzoziemcom ochrony na terytorium Rzeczypospolitej Polskiej (Dz. U. z 2023 r. poz. 1504).

— cudzoziemców, którzy otrzymali status uchodźcy, ochronę uzupełniającą, zgodę na pobyt ze względów humanitarnych lub zgodę na pobyt tolerowany w Polsce[4] (tabl. 41),
— cudzoziemców posiadających ważne dokumenty potwierdzające prawo pobytu w Polsce (tabl. 42).

Zgodnie z ustawą o wjeździe na terytorium Rzeczypospolitej Polskiej, pobycie oraz wyjeździe z tego terytorium obywateli państw członkowskich UE i członków ich rodzin, obywatelowi UE — w przypadku gdy spełnia określone warunki — przysługuje **prawo pobytu** przez okres dłuższy niż 3 miesiące.

Jeżeli pobyt na terytorium RP trwa przez okres dłuższy niż 3 miesiące, obywatel UE jest obowiązany zarejestrować swój pobyt, a członek rodziny niebędący obywatelem UE jest obowiązany uzyskać kartę pobytu członka rodziny obywatela UE. Obywatel UE nabywa **prawo stałego pobytu** po upływie 5 lat nieprzerwanego pobytu na terytorium RP.

Przepisy ustawy dotyczące obywateli państw członkowskich UE i członków ich rodzin[2] stosuje się również do obywateli państw członkowskich Europejskiego Porozumienia o Wolnym Handlu (EFTA) będących stronami umowy o Europejskim Obszarze Gospodarczym (EOG)[5] i obywateli Szwajcarii oraz do członków ich rodzin.

Zgodnie z ustawą o cudzoziemcach, **zezwolenia na pobyt rezydenta długoterminowego UE** udziela się cudzoziemcowi przebywającemu na terytorium RP, bezpośrednio przed złożeniem wniosku, legalnie i nieprzerwanie, co najmniej przez 5 lat, który posiada:
1) stabilne i regularne źródło dochodu wystarczającego do pokrycia kosztów utrzymania siebie i członków rodziny pozostających na jego utrzymaniu;
2) ubezpieczenie zdrowotne w rozumieniu przepisów o powszechnym ubezpieczeniu zdrowotnym lub potwierdzenie pokrycia przez ubezpieczyciela kosztów leczenia na terytorium RP.

Zezwolenie na pobyt stały udzielane jest cudzoziemcowi na czas nieoznaczony, na jego wniosek. Szczegółowe warunki uzyskania zezwolenia określa ustawa o cudzoziemcach.

Zezwolenia na pobyt czasowy udziela się każdorazowo na okres niezbędny do realizacji celu pobytu cudzoziemca na terytorium RP, nie dłuższy jednak niż 3 lata. Szczegółowe warunki uzyskania zezwolenia określa ustawa o cudzoziemcach.

Zezwolenie na pobyt stały i pobyt czasowy oraz zezwolenie na pobyt rezydenta długoterminowego UE wydawane jest obywatelom państw trzecich (tj. osobom niebędącym obywatelami państw UE, tych państw członkowskich EFTA, które są stronami umowy o EOG oraz Szwajcarii).

Ochrona międzynarodowa to instytucja prawna, której udzielenie oznacza dla cudzoziemca uzyska-

— foreigners who were granted refugee status, supplementary protection, residence permit for humanitarian reasons or permit for tolerated stay in Poland (table 41),
— foreigners holding valid documents confirming the right to stay in Poland (table 42).

According to the Act on the Entry into, Residence in and Exit from the Republic of Poland of Nationals of the European Union Member States and their Family Members, an EU national, if he or she satisfies certain conditions, is entitled to a **residence permit** in the territory of the Republic of Poland for the time longer than 3 months.

If an EU national's stay in the territory of the Republic of Poland is longer than 3 months, he or she is obliged to register his/her stay and a family member who is not an EU national is obliged to obtain an EU national's family member residence card. After the lapse of 5 years of continuous residence in the territory of the Republic of Poland, an EU national acquires a **permanent residence right.**

Regulations under this act apply to the citizens of the Member States of the European Union as well as to the citizens of these Member States of the European Free Trade Association (EFTA) which are a contracting parties to the EEA Agreement and citizens of Switzerland and their family members.

According to the Act on Foreigners a **long-term resident's EU residence permit** shall be granted to a foreigner residing legally and continuously in the territory of the Republic of Poland for a period of at least 5 years directly preceding submitting the application, who possesses:
1) stable and regular source of income high enough to cover the cost of maintenance of a foreigner and members of his/her family supported by him/her;
2) health insurance within the meaning of provisions on common health insurance or documents confirming that the costs of medical treatment in the territory of the Republic of Poland shall be covered by an insurer.

The permanent residence permit is granted to a foreigner for an unlimited period of time, at his/her request. Detailed conditions of the permit are specified in the Act on Foreigners.

The temporary residence permit shall be granted any time for a period necessary to realize the purpose of a foreigner's residence in the territory of the Republic of Poland but not for more than 3 years. The detailed conditions of granting the permit are described in the Act on Foreigners.

Permanent residence permit and temporary residence permit as well as permit for a long-term European Community resident shall be granted to the citizens of third countries (i.e. persons who are not citizens of Member States of EU, these Member States of EFTA which are contracting parties to the EEA Agreement and Switzerland).

The international protection is a legal institution, which granting means obtainment by a for-

[5] Krajami członkowskimi EFTA, będącymi stronami umowy o EOG, są Norwegia, Islandia i Liechtenstein.

nie prawa do pozostania w kraju, do którego przybył, uciekając przed prześladowaniami, innymi represjami lub wojną. W prawie polskim i europejskim wyodrębnia się dwie formy ochrony międzynarodowej — status uchodźcy oraz ochronę uzupełniającą (art. 13—54f ustawy o udzielaniu cudzoziemcom ochrony na terytorium RP).

Status uchodźcy może otrzymać osoba, która spełnia warunki określone w Konwencji Genewskiej z 1951 r. i Protokole Nowojorskim z 1967 r.

Ochrona uzupełniająca może być udzielona cudzoziemcowi, który nie spełnia warunków do nadania statusu uchodźcy, w przypadku gdy powrót do kraju pochodzenia może narazić go na rzeczywiste ryzyko doznania poważnej krzywdy.

Zgody na pobyt humanitarny udziela się cudzoziemcowi, który nie może być deportowany do kraju pochodzenia m.in. z uwagi na: zagrożenie jego prawa do życia, wolności, bezpieczeństwa osobistego, możliwość poddania torturom albo nieludzkiemu lub poniżającemu traktowaniu. Pobyt humanitarny może także uzyskać osoba, która prowadzi w Polsce życie rodzinne lub prywatne, a deportacja naruszałaby jej prawo do życia rodzinnego czy prywatnego, a także osoba, której dzieci zintegrowały się już z polskim społeczeństwem i deportacja, oznaczająca oderwanie od środowiska szkolnego i grupy rówieśniczej, mogłaby zaburzyć ich rozwój (art. 348 ustawy o cudzoziemcach).

Zgody na pobyt tolerowany udziela się cudzoziemcowi w sytuacji, gdy zachodzą okoliczności do odmowy udzielenia zgody na pobyt humanitarny. Dodatkowo zgoda ta udzielana jest w przypadkach, gdy wydalenie cudzoziemca jest niewykonalne z przyczyn niezależnych od organu właściwego do przymusowego wykonania decyzji o zobowiązaniu cudzoziemca do powrotu lub gdy zobowiązanie do powrotu dotyczy państwa, do którego wydanie go jest niedopuszczalne na mocy orzeczenia sądu lub rozstrzygnięcia Ministra Sprawiedliwości (art. 351 ustawy o cudzoziemcach).

9. Dane o **cudzoziemcach studiujących w Polsce**[6] (tabl. 43) pochodzą ze Zintegrowanego Systemu Informacji o Nauce i Szkolnictwie Wyższym POL-on — administrowanego przez Ministerstwo Edukacji i Nauki — oraz rocznych sprawozdań statystycznych uczelni prowadzonych przez kościoły i inne związki wyznaniowe (S-10) i są odzwierciedleniem stanu na dzień 31 grudnia.

10. Dane dotyczące cudzoziemców, którzy otrzymali **zezwolenie na pracę w Polsce**[7] (tabl. 44—46) pochodzą z Ministerstwa Rodziny, Pracy i Polityki Społecznej. Zgodnie z rozporządzeniem Ministra Rodziny, Pracy i Polityki Społecznej (Dz. U. z 2017 r. poz. 2345), obowiązuje pięć typów zezwoleń na pracę dla cudzoziemców (typ A, B, C, D i E).

11. Dane o **oświadczeniach o powierzeniu pracy** cudzoziemcowi[7] (tabl. 47—49) pochodzą z Ministerstwa Rodziny, Pracy i Polityki Społecznej. Dane te dotyczą cudzoziemców będących obywateleigner the right to remain in the country in which he/she arrived, fleeing persecution, war or other reprisals. The Polish and European law distinguishes two forms of international protection: refugee status and subsidiary protection (Art. 13—54f of the Act on granting protection to aliens within the territory of the Republic of Poland).

The refugee status shall be granted to a foreigner who fulfills the conditions for being recognized as a refugee, specified in the Geneva Convention of 1951 and the New York Protocol of 1967.

The supplementary protection shall be granted to a foreigner who does not fulfill the terms and conditions to be granted a refugee status, in case in which his/her return to the country could expose him/her to real risk of suffering serious harm.

The permit to stay for humanitarian reason is granted to a foreigner who cannot be deported to his/her country of origin due to i.e.: threat to his/her right to life, liberty, security of person, the ability to torture or to inhuman or degrading treatment. Stay for humanitarian reason can also be granted to a person who lives a family or private life in Poland, and the deportation would violate his/her right to family or private life, as well as a person whose children have integrated already into Polish society, and deportation, indicating disengagement from the school environment and groups peer, could impair their development (Art. 348 of the Act on Foreigners).

The permit for tolerated stay shall be granted to a foreigner when there are circumstances to refuse permit to stay for humanitarian reasons. In addition, this permit is granted in cases where the expulsion of foreigner is unenforceable due to reasons beyond the control of the competent authority for the enforcement of the decision obliging the foreigner to return, or if the obligation to return concern the country to which expulsion is inadmissible by a court order or decision of the Minister of Justice (Art. 351 of the Act on Foreigners).

9. The data on **foreigners studying in Poland** (table 43) come from POL-on, the Integrated System of Information on Science and Higher Education, administrated by the Ministry of Education and Science, as well as annual statistical reports of universities run by churches and other religious associations (S-10) and reflect the status as of 31 December.

10. The data concerning foreigners who have been granted **work permit in Poland** (tables 44—46) are collected by the Ministry of Family, Labour and Social Policy. According to the Regulation of the Minister of Family, Labour and Social Policy (Journal of Laws 2017 item 2345) 5 types of work permit are issued to foreigners (types A, B, C, D and E).

11. Data on declarations on **entrusting work** to a foreigner (tables 47—49) come from the Ministry of Family, Labour and Social Policy. These data

[6] Ustawa z dnia 20 lipca 2018 r. prawo o szkolnictwie wyższym i nauce (Dz. U. z 2020 r. poz. 85).
[7] Ustawa z dnia 20 kwietnia 2004 r. o promocji zatrudnienia i instytucjach rynku pracy (Dz. U. z 2023 r. poz. 475).

lami: Armenii, Białorusi, Gruzji, Mołdawii, Rosji i Ukrainy, podejmujących krótkoterminowe zatrudnienie w Polsce. Oświadczenia o powierzeniu pracy cudzoziemcowi zaczęły obowiązywać od 1 stycznia 2018 r. Dotyczą tylko prac niesezonowych.

12. Dane dotyczące cudzoziemców, którzy otrzymali **zezwolenie na pracę sezonową w Polsce** (tabl. 50—53) pochodzą z Ministerstwa Rodziny, Pracy i Polityki Społecznej. Zezwolenia na pracę sezonową w Polsce zaczęły obowiązywać od 1 stycznia 2018 r.

13. Dane dotyczące repatriacji[8] (tabl. 54—57) pochodzą z Ministerstwa Spraw Wewnętrznych i Administracji (do 2006 r. z Urzędu do Spraw Repatriacji i Cudzoziemców).

14. Dane o **osobach, które nabyły obywatelstwo polskie**[9] (tabl. 58 i 59) do 2005 r. pochodziły z Urzędu do Spraw Repatriacji i Cudzoziemców, począwszy od 2006 r. pochodzą z Ministerstwa Spraw Wewnętrznych i Administracji.

15. Dane o przyznanych **Kartach Polaka** (tabl. 60) pochodzą z Ministerstwa Spraw Zagranicznych. Karta Polaka jest dokumentem potwierdzającym przynależność cudzoziemca do narodu polskiego. Może być przyznana osobie, która deklaruje przynależność do narodu polskiego i spełnia warunki określone w ustawie o Karcie Polaka[10].

16. Dane **o obywatelach państw trzecich, którym odmówiono wjazdu na granicy zewnętrznej RP** (tabl. 61) oraz dane o obywatelach państw trzecich (tabl. 62):

— co do których stwierdzono fakt nielegalnego przebywania na terytorium RP,
— w stosunku do których wydano decyzję, że ich pobyt jest nielegalny i nałożono na nich obowiązek opuszczenia terytorium RP,
— którzy w wyniku tej decyzji faktycznie opuścili terytorium RP,

pochodzą z Komendy Głównej Straży Granicznej. Zakres danych jest zgodny z art. 5 i art. 7 rozporządzenia (WE) nr 862/2007 Parlamentu Europejskiego i Rady z dnia 11 lipca 2007 r. w sprawie statystyk Wspólnoty z zakresu migracji i ochrony międzynarodowej oraz uchylające rozporządzenie Rady (EWG) nr 311/76 w sprawie zestawienia statystyk dotyczących pracowników cudzoziemców.

17. Ponadto w dziale prezentowane są dane o osobach (stałych mieszkańcach innych krajów) zameldowanych w Polsce na pobyt czasowy trwający ponad 3 miesiące (tabl. 63—67) oraz ludności czasowo nieobecnej w związku z wyjazdem za granicę na okres ponad 6 miesięcy (tabl. 68—70), pochodzące z rejestru PESEL **według stanu w dniu 31 grudnia każdego roku** — opisanego wyżej (pkt 4). Dane o ludności czasowo nieobecnej

concern foreigners who are citizens of: Armenia, Belarus, Georgia, Moldova, Russia and Ukraine, taking short-term employment in Poland. The declaration on entrusting work to a foreigner came into effect on 1 January 2018. They apply only to non-seasonal works.

12. The data concerning foreigners who have been **granted seasonal work permit in Poland** (tables 50—53) come from the Ministry of Family, Labour and Social Policy. The seasonal work permit in Poland came into effect on 1 January 2018.

13. Data on repatriation (tables 54—57) come from the Ministry of the Interior and Administration (till 2006 from the Office for Repatriation and Aliens).

14. Until 2005 the data on persons who **acquired Polish citizenship** (tables 58 and 59) were obtained from the Office for Repatriation and Aliens. The data since 2006 are obtained from the Ministry of the Interior and Administration.

15. Data on **Pole's Cards** granted (table 60) come from the Ministry of Foreign Affairs. The Pole's Card is a document confirming the foreigner's belonging to the Polish nation. It may be granted to a person who declares to belong to the Polish nation and meets the conditions set out in the Act on the Pole's Card.

16. Data on **third-country nationals refused entry at the external border of the Republic of Poland** (table 61) and data on third-country nationals (table 62):

— regarding which the fact of illegal stay on the territory of the Republic of Poland was found,
— in relation to which a decision has been issued that their stay is illegal and imposed on them to leave the territory of the Republic of Poland,
— who as a result of this decision actually left the territory of the Republic of Poland,

come from the Polish Border Guard Headquarters. The scope of data is in line with Art. 5 and Art. 7 of Regulation (EC) No 862/2007 of the European Parliament and of the Council of 11 July 2007 on Community statistics on migration and international protection and repealing Council Regulation (EEC) No 311/76 on the compilation of statistics on foreign workers.

17. Moreover, there are data on persons (permanent inhabitants of other countries) registered in Poland for a temporary stay above 3 months (tables 63—67) and persons temporarily absent due to departure abroad for a period of above 6 months (tables 68—70) presented in this part. These data are from PESEL register — **as of 31 December each year** — described above (see point 4). The

[8] Ustawa z dnia 9 listopada 2000 r. o repatriacji (Dz. U. z 2022 r. poz. 1105).
[9] Ustawa z dnia 2 kwietnia 2009 r. o obywatelstwie polskim (Dz. U. z 2023 r. poz. 1989).
[10] Ustawa z dnia 7 września 2007 r. o Karcie Polaka (Dz. U. z 2023 r. poz. 192).

obejmują wyłącznie te osoby, które zgłosiły swój wyjazd na pobyt czasowy za granicę.

18. Dane w tabl. 71 stanowią wyniki — opracowanego przez GUS — szacunku liczby mieszkańców Polski przebywających czasowo poza granicami kraju.

Do oszacowania liczby mieszkańców Polski czasowo przebywających za granicą przez okres 12 miesięcy i dłużej w latach 2020—2025 wykorzystano liczne źródła danych. Uwzględnione zostały dane ze spisów ludności i mieszkań z 2001, 2011 i 2021 r. pochodzące z zagranicznych urzędów statystycznych. Ponadto włączono wyniki polskich spisów powszechnych ludności i mieszkań z lat 2002 i 2021 oraz badań bieżących z zakresu migracji, prowadzonych przez GUS i wybrane kraje europejskie.

Wyniki szacunku należy traktować jako orientacyjne ze względu na: złożoność zjawiska migracji, trudności jego badania, zróżnicowanie systemów ewidencjonowania przepływów migracyjnych istniejących w poszczególnych krajach oraz różnice w definicjach migranta stosowanych w różnych krajach.

19. W tablicach zawierających dane w przekroju terytorialnym zastosowano podział administracyjny z dnia 31 grudnia dla lat 1980—2006, dla pozostałych lat — z dnia 1 stycznia każdego roku.

20. Współczynniki dotyczące migracji w podziale terytorialnym obliczono jako iloraz liczby faktów określonego rodzaju i liczby ludności według stanu na połowę roku (30 czerwca). Patrz też uwagi do tablic przeglądowych, pkt 4.

data on population temporarily absent include exclusively these persons, who notify of their departure for temporary stay abroad.

18. Data in table 71 are the result of an estimate of the number of Poland's inhabitants staying temporarily abroad, as prepared by Statistics Poland.

Multiple data sources were used to estimate the number of Polish residents temporarily residing abroad for 12 months or longer between in 2020 — —2025. Data from the 2001, 2011 and 2021 population and housing censuses from foreign statistical offices were included. In addition, the results of the Polish population and housing censuses from 2002 and 2021 as well as current research on migration statistics conducted by Statistics Poland and chosen European countries were included.

The results of the estimate should be treated as approximates given the complexity of migration phenomena, difficulties in surveying them, diversity of the systems recording migration flows that exist in particular countries as well as differences in definitions of a migrant used in various countries.

19. In tables containing the data in the spatial distribution the following administrative divisions are used: for the years 1980—2006 as of 31 December and for others — as of 1 January each year.

20. The rates on migration movement in the spatial division were calculated as a ratio of the number of given events to the number of population as of 30 June. See also notes to the review tables, point 4.

TABL. 1 (152). **MIGRACJE WEWNĘTRZNE I ZAGRANICZNE NA POBYT STAŁY**
INTERNAL AND INTERNATIONAL MIGRATION FOR PERMANENT RESIDENCE

Lp. No	WYSZCZEGÓLNIENIE SPECIFICATION		Napływ Inflow			
			ogółem total	z miast from urban areas	ze wsi from rural areas	z zagranicy from abroad
						W TYSIĄCACH
1	**O G Ó Ł E M**	1952—2025	52968,3[a]	23742,6	28491,9	733,8[a]
2	**T O T A L**	1952—1960	12626,3	5373,1	6978,1	275,1
3		1961—1970	9379,3	3444,3	5910,7	24,3
4		1971—1980	8949,3	3455,3	5477,7	16,3
5		1981—1990	6727,7	2852,5	3857,9	17,3
6		1991—2000	4483,2	2237,0	2173,5	72,7
7		2001—2010	4388,3	2631,3	1644,2	112,8
8		2011—2020	4245,4[a]	2493,7	1624,5	127,1[a]
9		2024	449,8	257,5	172,8	19,5
10		**2025**	**425,4**	**242,0**	**162,3**	**21,1**
11	Miasta	1952—2025	29092,1[a]	13683,2	14913,2	495,7[a]
12	Urban areas	1952—1960	6359,7	3129,0	3063,0	167,7
13		1961—1970	4660,2	2075,7	2569,2	15,3
14		1971—1980	5473,3	2322,7	3138,0	12,6
15		1981—1990	4210,9	1828,0	2368,5	14,4
16		1991—2000	2656,9	1289,9	1311,3	55,7
17		2001—2010	2373,9	1307,4	986,2	80,3
18		2011—2020	2268,8[a]	1185,4	994,5	89,0[a]
19		2024	228,8	113,1	102,0	13,7
20		**2025**	**220,8**	**107,9**	**98,0**	**14,9**
21	Wieś	1952—2025	23876,2[a]	10059,4	13578,7	238,1[a]
22	Rural areas	1952—1960	6266,6	2244,1	3915,1	107,4
23		1961—1970	4719,1	1368,6	3341,5	9,0
24		1971—1980	3476,0	1132,6	2339,7	3,7
25		1981—1990	2516,8	1024,5	1489,4	2,9
26		1991—2000	1826,3	947,1	862,2	17,0
27		2001—2010	2014,4	1323,8	658,0	32,5
28		2011—2020	1977,6[a]	1308,6	631,0	38,1[a]
29		2024	221,0	144,4	70,8	5,8
30		**2025**	**204,6**	**134,1**	**64,3**	**6,2**
						NA 1000 LUDNOŚCI
31	**O G Ó Ł E M**	1952—2025	20,3[a]	9,1	10,9	0,3[a]
32	**T O T A L**	1952—1960	50,6	21,5	28,0	1,1
33		1961—1970	29,8	10,9	18,8	0,1
34		1971—1980	26,2	10,1	16,0	0,1
35		1981—1990	18,1	7,7	10,3	0,1
36		1991—2000	11,6	5,8	5,6	0,2
37		2001—2010	11,5	6,9	4,3	0,3
38		2011—2020	11,0[a]	6,5	4,2	0,3[a]
39		2024	12,0	6,9	4,6	0,5
40		**2025**	**11,4**	**6,5**	**4,3**	**0,6**
41	Miasta	1952—2025	19,5[a]	9,2	10,0	0,3[a]
42	Urban areas	1952—1960	57,5	28,3	27,7	1,5
43		1961—1970	29,6	13,2	16,3	0,1
44		1971—1980	28,8	12,2	16,5	0,1
45		1981—1990	19,1	8,3	10,7	0,1
46		1991—2000	11,2	5,5	5,5	0,2
47		2001—2010	10,2	5,6	4,2	0,3
48		2011—2020	9,8[a]	5,1	4,3	0,4[a]
49		2024	10,2	5,1	4,6	0,6
50		**2025**	**9,9**	**4,9**	**4,4**	**0,7**
51	Wieś	1952—2025	21,3[a]	9,0	12,1	0,2[a]
52	Rural areas	1952—1960	45,0	16,1	28,1	0,8
53		1961—1970	30,0	8,7	21,2	0,1
54		1971—1980	22,9	7,5	15,4	0,0
55		1981—1990	16,8	6,9	9,9	0,0
56		1991—2000	12,3	6,4	5,8	0,1
57		2001—2010	13,6	8,9	4,4	0,2
58		2011—2020	13,0[a]	8,6	4,1	0,2[a]
59		2024	14,5	9,5	4,6	0,4
60		**2025**	**13,5**	**8,8**	**4,2**	**0,4**

a Bez danych za rok 2015, patrz uwagi do działu III, pkt 6. a Without data for 2015, see notes to the part III, item 6.

Odpływ Outflow				Saldo migracji Net migration			Lp. No
ogółem total	do miast to urban areas	na wieś to rural areas	za granicę to abroad	ogółem total	wewnętrznych internal	zagranicznych international	
IN THOUSANDS							
54016,4[a]	28596,3	23638,1	1781,9[a]	1048,2[a]	.	−1048,2[a]	1
12721,6	6192,0	6159,2	370,4	−95,3	.	−95,3	2
9578,8	4644,9	4710,1	223,8	−199,5	.	−199,5	3
9158,7	5460,7	3472,3	225,7	−209,4	.	−209,4	4
6977,1	4196,5	2513,9	266,7	−249,4	.	−249,4	5
4635,3	2601,2	1809,3	224,8	−152,1	.	−152,1	6
4533,8	2293,6	1981,9	258,3	−145,5	.	−145,5	7
4275,8[a]	2179,8	1939,6	156,6[a]	−29,5[a]	.	−29,5[a]	8
440,5	215,1	215,2	10,2	9,3	.	9,3	9
414,5	**205,9**	**198,4**	**10,2**	**10,9**	**.**	**10,9**	10
25023,7[a]	13683,2	10059,4	1281,1[a]	4068,3[a]	4853,8	−785,4[a]	11
5620,2	3129,0	2244,1	247,1	739,5	818,9	−79,4	12
3587,5	2075,7	1368,6	143,2	1072,7	1200,6	−127,9	13
3596,9	2322,7	1132,6	141,6	1876,4	2005,4	−129,0	14
3070,1	1828,0	1024,5	217,6	1140,8	1344,0	−203,2	15
2427,7	1289,9	947,1	190,7	229,2	364,2	−135,0	16
2821,9	1307,4	1323,8	190,6	−448,0	−337,7	−110,3	17
2607,2[a]	1185,4	1308,6	113,3[a]	−338,5[a]	−314,1	−24,3[a]	18
264,3	113,1	144,4	6,8	−35,5	−42,4	6,9	19
248,6	**107,9**	**134,1**	**6,6**	**−27,8**	**−36,1**	**8,3**	20
28992,7[a]	14913,2	13578,7	500,8[a]	−5116,5[a]	−4853,8	−262,7[a]	21
7101,4	3063,0	3915,1	123,3	−834,8	−818,9	−15,9	22
5991,3	2569,2	3341,5	80,6	−1272,2	−1200,6	−71,6	23
5561,8	3138,0	2339,7	84,1	−2085,8	−2005,4	−80,4	24
3907,0	2368,5	1489,4	49,1	−1390,2	−1344,0	−46,2	25
2207,6	1311,3	862,2	34,1	−381,3	−364,2	−17,1	26
1711,9	986,2	658,0	67,7	302,5	337,7	−35,2	27
1668,7[a]	994,5	631,1	43,2[a]	309,0[a]	314,1	−5,1[a]	28
176,3	102,0	70,8	3,5	44,7	42,4	2,3	29
165,8	**98,0**	**64,3**	**3,5**	**38,8**	**36,1**	**2,7**	30
PER 1000 POPULATION							
20,7[a]	10,9	9,0	0,7[a]	−0,4[a]	.	−0,4[a]	31
51,0	24,8	24,7	1,5	−0,4	.	−0,4	32
30,4	14,8	14,9	0,7	−0,6	.	−0,6	33
26,8	16,0	10,1	0,7	−0,6	.	−0,6	34
18,8	11,3	6,7	0,8	−0,7	.	−0,7	35
12,0	6,7	4,7	0,6	−0,4	.	−0,4	36
11,9	6,0	5,2	0,7	−0,4	.	−0,4	37
11,1[a]	5,7	5,0	0,4[a]	−0,1[a]	.	−0,1[a]	38
11,7	5,7	5,7	0,3	0,2	.	0,2	39
11,1	**5,5**	**5,3**	**0,3**	**0,3**	**.**	**0,3**	40
16,7[a]	9,2	6,7	0,9[a]	2,7[a]	3,2	−0,5[a]	41
50,8	28,3	20,3	2,2	6,7	7,4	−0,7	42
22,8	13,2	8,7	0,9	6,8	7,6	−0,8	43
18,9	12,2	6,0	0,7	9,9	10,5	−0,6	44
13,9	8,3	4,6	1,0	5,2	6,1	−0,9	45
10,3	5,5	4,0	0,8	0,9	1,5	−0,6	46
12,1	5,6	5,7	0,8	−1,9	−1,4	−0,5	47
11,2[a]	5,1	5,6	0,5[a]	−1,5[a]	−1,4	−0,1[a]	48
11,8	5,1	6,5	0,3	−1,6	−1,9	0,3	49
11,2	**4,9**	**6,0**	**0,3**	**−1,2**	**−1,6**	**0,4**	50
25,9[a]	13,3	12,1	0,4[a]	−4,6[a]	4,4	−0,2[a]	51
51,0	22,0	28,1	0,9	−6,0	−5,9	−0,1	52
38,0	16,3	21,2	0,5	−8,0	−7,6	−0,4	53
36,6	20,7	15,4	0,5	−13,7	−13,2	−0,5	54
26,0	15,8	9,9	0,3	−9,2	−8,9	−0,3	55
14,8	8,8	5,8	0,2	−2,5	−2,4	−0,1	56
11,5	6,6	4,4	0,5	2,0	2,3	−0,2	57
10,9[a]	6,5	4,1	0,3[a]	2,0[a]	2,1	0,0[a]	58
11,6	6,7	4,6	0,2	2,9	2,8	0,1	59
10,9	**6,5**	**4,2**	**0,2**	**2,6**	**2,4**	**0,2**	60

Migracje wewnętrzne
Internal migration

TABL. 2 (153). **MIGRACJE WEWNĘTRZNE NA POBYT STAŁY WEDŁUG PŁCI MIGRANTÓW I WOJEWÓDZTW W 2025 R.**
INTERNAL MIGRATION FOR PERMANENT RESIDENCE BY SEX OF MIGRANTS AND VOIVODSHIPS IN 2025

WOJEWÓDZTWA VOIVODSHIPS	Napływ Inflow			Odpływ Outflow			Saldo migracji Net migration		
	ogółem total	mężczyźni males	kobiety females	ogółem total	mężczyźni males	kobiety females	ogółem total	mężczyźni males	kobiety females
POLSKA POLAND	**404266**	**193801**	**210465**	**404266**	**193801**	**210465**	**.**	**.**	**.**
Dolnośląskie	35682	17199	18483	32606	15655	16951	3076	1544	1532
Kujawsko-pomorskie	20919	10018	10901	22492	10793	11699	−1573	−775	−798
Lubelskie	18628	8909	9719	23675	11197	12478	−5047	−2288	−2759
Lubuskie	10334	5019	5315	11374	5476	5898	−1040	−457	−583
Łódzkie	20900	9952	10948	22687	10770	11917	−1787	−818	−969
Małopolskie	35106	17278	17828	30836	15058	15778	4270	2220	2050
Mazowieckie	67339	32061	35278	57925	27717	30208	9414	4344	5070
Opolskie	9191	4404	4787	9913	4741	5172	−722	−337	−385
Podkarpackie	18294	8834	9460	21183	10220	10963	−2889	−1386	−1503
Podlaskie	11455	5440	6015	13392	6300	7092	−1937	−860	−1077
Pomorskie	32241	15345	16896	27477	13226	14251	4764	2119	2645
Śląskie	40047	19377	20670	42463	20723	21740	−2416	−1346	−1070
Świętokrzyskie	9485	4445	5040	12176	5746	6430	−2691	−1301	−1390
Warmińsko-mazurskie	15596	7511	8085	18052	8624	9428	−2456	−1113	−1343
Wielkopolskie	40358	19031	21327	38598	18252	20346	1760	779	981
Zachodniopomorskie	18691	8978	9713	19417	9303	10114	−726	−325	−401

TABL. 3 (154). **MIGRACJE WEWNĘTRZNE NA POBYT STAŁY WEDŁUG KIERUNKÓW I WOJEWÓDZTW W 2025 R. NA 1000 LUDNOŚCI**
INTERNAL MIGRATION FOR PERMANENT RESIDENCE BY DIRECTIONS AND VOIVODSHIPS PER 1000 POPULATION IN 2025

WOJEWÓDZTWA VOIVODSHIPS	Napływ Inflow			Odpływ Outflow			Saldo migracji Net migration		
	ogółem total	do miast to urban areas	na wieś to rural areas	ogółem total	z miast from urban areas	ze wsi from rural areas	ogółem total	miasta urban areas	wieś rural areas
POLSKA POLAND	**10,8**	**9,3**	**13,1**	**10,8**	**10,9**	**10,7**	**.**	**−1,6**	**2,4**
Dolnośląskie	12,5	9,7	18,0	11,4	11,2	11,7	1,1	−1,5	6,3
Kujawsko-pomorskie	10,6	8,0	14,1	11,4	10,9	12,0	−0,8	−2,9	2,1
Lubelskie	9,4	8,7	10,0	11,9	12,6	11,3	−2,5	−3,9	−1,3
Lubuskie	10,7	8,4	14,8	11,8	11,3	12,5	−1,1	−3,0	2,3
Łódzkie	8,9	6,8	12,5	9,7	9,5	10,0	−0,8	−2,7	2,4
Małopolskie	10,2	11,0	9,5	9,0	9,5	8,5	1,2	1,5	1,0
Mazowieckie	12,2	10,6	15,2	10,5	10,5	10,5	1,7	0,1	4,7
Opolskie	9,9	8,0	12,0	10,7	11,2	10,1	−0,8	−3,2	1,9
Podkarpackie	8,9	9,3	8,6	10,3	11,4	9,5	−1,4	−2,2	−0,9
Podlaskie	10,1	7,9	13,7	11,9	11,7	12,2	−1,7	−3,8	1,5
Pomorskie	13,7	11,4	17,4	11,6	11,7	11,5	2,0	−0,3	5,9
Śląskie	9,4	8,5	12,0	9,9	10,1	9,3	−0,6	−1,6	2,7
Świętokrzyskie	8,2	7,4	8,9	10,6	11,6	9,7	−2,3	−4,2	−0,8
Warmińsko-mazurskie	11,6	9,6	14,4	13,4	12,7	14,5	−1,8	−3,1	0,0
Wielkopolskie	11,6	8,8	14,7	11,1	11,6	10,5	0,5	−2,8	4,2
Zachodniopomorskie	11,6	9,2	16,6	12,0	10,9	14,4	−0,4	−1,7	2,1

TABL. 4 (155). **MIGRACJE WEWNĘTRZNE NA POBYT STAŁY WEDŁUG KIERUNKÓW I WOJEWÓDZTW W 2025 R.**
INTERNAL MIGRATION FOR PERMANENT RESIDENCE BY DIRECTIONS AND VOIVODSHIPS IN 2025

A. MIASTA
URBAN AREAS

WOJEWÓDZTWA VOIVODSHIPS	Napływ Inflow			Odpływ Outflow			Saldo migracji Net migration		
								pomiędzy among	
	ogółem total	z miast from urban areas	ze wsi from rural areas	ogółem total	do miast to urban areas	na wieś to rural areas	ogółem total	mia-stami urban areas	wsią i mia-stami rural and urban areas
POLSKA POLAND	**205860**	**107881**	**97979**	**241967**	**107881**	**134086**	**−36107**	**.**	**−36107**
Dolnośląskie	18674	10065	8609	21508	8680	12828	−2834	1385	−4219
Kujawsko-pomorskie	9158	3633	5525	12517	4448	8069	−3359	−815	−2544
Lubelskie	8024	2979	5045	11663	5022	6641	−3639	−2043	−1596
Lubuskie	5175	2305	2870	7010	2904	4106	−1835	−599	−1236
Łódzkie	9795	4881	4914	13731	5818	7913	−3936	−937	−2999
Małopolskie	18056	8524	9532	15569	6453	9116	2487	2071	416
Mazowieckie	37883	22573	15310	37549	17125	20424	334	5448	−5114
Opolskie	3926	1607	2319	5475	2166	3309	−1549	−559	−990
Podkarpackie	7811	2735	5076	9638	4271	5367	−1827	−1536	−291
Podlaskie	5389	2312	3077	7995	3504	4491	−2606	−1192	−1414
Pomorskie	16733	9822	6911	17220	7134	10086	−487	2688	−3175
Śląskie	27489	19961	7528	32754	21058	11696	−5265	−1097	−4168
Świętokrzyskie	3857	1408	2449	6026	2845	3181	−2169	−1437	−732
Warmińsko-mazurskie	7584	2867	4717	10024	4330	5694	−2440	−1463	−977
Wielkopolskie	16219	7382	8837	21362	6857	14505	−5143	525	−5668
Zachodniopomorskie	10087	4827	5260	11926	5266	6660	−1839	−439	−1400

B. WIEŚ
RURAL AREAS

WOJEWÓDZTWA VOIVODSHIPS	Napływ Inflow			Odpływ Outflow			Saldo migracji Net migration		
								pomiędzy among	
	ogółem total	ze wsi from rural areas	z miast from urban areas	ogółem total	na wieś to rural areas	do miast to urban areas	ogółem total	wsią rural areas	miastami i wsią urban and rural areas
POLSKA POLAND	**198406**	**64320**	**134086**	**162299**	**64320**	**97979**	**36107**	**.**	**36107**
Dolnośląskie	17008	4017	12991	11098	3776	7322	5910	241	5669
Kujawsko-pomorskie	11761	3922	7839	9975	4021	5954	1786	−99	1885
Lubelskie	10604	4218	6386	12012	4935	7077	−1408	−717	−691
Lubuskie	5159	1361	3798	4364	1410	2954	795	−49	844
Łódzkie	11105	3460	7645	8956	3532	5424	2149	−72	2221
Małopolskie	17050	6959	10091	15267	6690	8577	1783	269	1514
Mazowieckie	29456	8727	20729	20376	8022	12354	9080	705	8375
Opolskie	5265	1786	3479	4438	1831	2607	827	−45	872
Podkarpackie	10483	4905	5578	11545	5072	6473	−1062	−167	−895
Podlaskie	6066	1700	4366	5397	1836	3561	669	−136	805
Pomorskie	15508	4742	10766	10257	4433	5824	5251	309	4942
Śląskie	12558	3223	9335	9709	3297	6412	2849	−74	2923
Świętokrzyskie	5628	2213	3415	6150	2447	3703	−522	−234	−288
Warmińsko-mazurskie	8012	2405	5607	8028	2576	5452	−16	−171	155
Wielkopolskie	24139	8500	15639	17236	8223	9013	6903	277	6626
Zachodniopomorskie	8604	2182	6422	7491	2219	5272	1113	−37	1150

TABL. 5 (156). **MIGRACJE WEWNĘTRZNE NA POBYT STAŁY WEDŁUG POPRZEDNIEGO I OBECNEGO**
INTERNAL MIGRATION FOR PERMANENT RESIDENCE BY PREVIOUS AND PRESENT VOIVOD

Lp. No	WOJEWÓDZTWA OBECNEGO ZAMIESZKANIA VOIVODSHIPS OF PRESENT RESIDENCE	Ogółem Total	Województwa					
			dolnośląskie	kujawsko-pomorskie	lubelskie	lubuskie	łódzkie	małopolskie
			O G Ó Ł E M					
1	**P O L S K A P O L A N D**	**404266**	**32606**	**22492**	**23675**	**11374**	**22687**	**30836**
2	Dolnośląskie	35682	26312	247	476	1067	796	443
3	Kujawsko-pomorskie	20919	175	16623	117	70	193	83
4	Lubelskie	18628	92	58	15466	40	99	152
5	Lubuskie	10334	656	101	51	7712	65	59
6	Łódzkie	20900	344	257	161	66	16541	171
7	Małopolskie	35106	429	165	731	101	392	24546
8	Mazowieckie	67339	860	1125	4528	230	2110	1052
9	Opolskie	9191	788	48	72	56	170	120
10	Podkarpackie	18294	160	46	619	40	74	968
11	Podlaskie	11455	64	37	107	20	55	61
12	Pomorskie	32241	414	1481	384	136	403	325
13	Śląskie	40047	617	209	335	114	615	2075
14	Świętokrzyskie	9485	98	28	119	15	194	379
15	Warmińsko-mazurskie	15596	113	303	96	50	91	68
16	Wielkopolskie	40358	1079	1478	264	1079	731	199
17	Zachodniopomorskie	18691	405	286	149	578	158	135
			w tym W WIEKU PRODUKCYJNYM					
18	**P O L S K A P O L A N D**	**280418**	**22015**	**15616**	**17043**	**7845**	**15789**	**22113**
19	Dolnośląskie	25104	17671	188	395	816	671	341
20	Kujawsko-pomorskie	14080	108	11102	83	48	134	59
21	Lubelskie	12706	65	45	10474	35	75	111
22	Lubuskie	6989	447	72	38	5105	53	43
23	Łódzkie	14116	247	188	125	43	11042	130
24	Małopolskie	25994	322	131	624	82	318	17450
25	Mazowieckie	47833	658	882	3708	190	1685	860
26	Opolskie	6125	541	25	49	35	124	81
27	Podkarpackie	12381	103	34	467	25	47	660
28	Podlaskie	7845	39	25	79	16	42	43
29	Pomorskie	22128	294	1172	290	100	307	243
30	Śląskie	28070	430	144	248	78	465	1525
31	Świętokrzyskie	6302	61	19	85	10	130	272
32	Warmińsko-mazurskie	10380	70	217	69	40	62	51
33	Wielkopolskie	27827	719	1167	204	811	529	145
34	Zachodniopomorskie	12538	240	205	105	411	105	99

WOJEWÓDZTWA ZAMIESZKANIA W 2025 R.
SHIP OF RESIDENCE IN 2025

poprzedniego zamieszkania Voivodships of previous residence										Lp. No
mazowieckie	opolskie	podkarpackie	podlaskie	pomorskie	śląskie	świętokrzyskie	warmińsko-mazurskie	wielkopolskie	zachodniopomorskie	
T O T A L										
57925	**9913**	**21183**	**13392**	**27477**	**42463**	**12176**	**18052**	**38598**	**19417**	1
681	1297	405	96	232	1214	328	201	1460	427	2
775	48	67	84	777	202	49	492	867	297	3
1343	35	489	93	71	229	224	83	79	75	4
126	49	45	42	101	165	29	53	565	515	5
1287	172	124	77	123	575	249	102	502	149	6
728	214	2655	142	191	2827	1372	161	251	201	7
47094	221	1241	1958	878	1385	1511	1538	899	709	8
96	6670	67	24	51	770	39	34	140	46	9
356	42	14955	47	88	379	337	47	79	57	10
733	17	48	9563	80	85	25	483	38	39	11
1313	79	198	439	22754	526	177	2206	535	871	12
756	746	417	109	182	32730	470	153	291	228	13
575	21	247	22	55	471	7141	28	52	40	14
1105	30	41	490	753	190	40	12044	85	97	15
612	191	116	128	445	384	125	260	32115	1152	16
345	81	68	78	696	331	60	167	640	14514	17
of which AT WORKING AGE										
39034	**6847**	**15204**	**9524**	**18284**	**29770**	**8815**	**12602**	**26647**	**13270**	18
494	1018	341	88	171	968	267	171	1168	336	19
540	28	49	58	529	137	35	347	619	204	20
889	26	372	65	44	153	175	60	67	50	21
96	35	34	30	71	118	21	40	428	358	22
867	120	90	62	89	384	194	76	364	95	23
566	178	2289	119	151	2119	1171	132	195	147	24
31530	169	1040	1592	697	1087	1247	1195	742	551	25
72	4403	51	19	35	509	27	26	97	31	26
229	31	10076	34	58	232	261	29	56	39	27
515	14	34	6521	46	55	17	344	30	25	28
949	57	145	345	14922	387	125	1767	386	639	29
515	549	326	86	133	22744	351	116	214	146	30
364	11	182	16	37	273	4758	18	39	27	31
751	20	32	333	493	129	31	7959	55	68	32
427	132	95	97	341	268	92	205	21735	860	33
230	56	48	59	467	207	43	117	452	9694	34

TABL. 6 (157). **MIGRACJE WEWNĘTRZNE NA POBYT STAŁY WEDŁUG PŁCI ORAZ POPRZEDNIEGO I OBECNEGO MAKROREGIONU ZAMIESZKANIA W 2025 R.**
INTERNAL MIGRATION FOR PERMANENT RESIDENCE BY SEX AND PREVIOUS AND PRESENT MACROREGION OF RESIDENCE IN 2025

MAKROREGIONY OBECNEGO ZAMIESZKANIA MACROREGIONS OF PRESENT RESIDENCE	Makroregiony poprzedniego zamieszkania Macroregions of previous residence							
	ogółem total	południowy	północno-zachodni	południowo-zachodni	północny	centralny	wschodni	woj. mazowieckie
OGÓŁEM TOTAL								
POLSKA POLAND	**404266**	**73299**	**69389**	**42519**	**68021**	**34863**	**58250**	**57925**
Południowy	75153	62178	1186	2006	1061	2849	4389	1484
Północno-zachodni	69383	1273	58870	2461	3587	1168	941	1083
Południowo-zachodni	44873	2547	3196	35067	813	1333	1140	777
Północny	68756	1394	3008	859	57433	953	1916	3193
Centralny	30385	1596	824	635	593	24125	750	1862
Wschodni	48377	1874	467	410	993	814	41387	2432
Woj. mazowieckie	67339	2437	1838	1081	3541	3621	7727	47094
Mężczyźni Males	**193801**	**35781**	**33031**	**20396**	**32643**	**16516**	**27717**	**27717**
Południowy	36655	30370	565	944	532	1381	2156	707
Północno-zachodni	33028	630	27997	1160	1699	568	439	535
Południowo-zachodni	21603	1219	1550	16844	422	649	540	379
Północny	32874	666	1417	418	27533	417	912	1511
Centralny	14397	798	394	312	300	11371	357	865
Wschodni	23183	924	242	207	475	403	19722	1210
Woj. mazowieckie	32061	1174	866	511	1682	1727	3591	22510
Kobiety Females	**210465**	**37518**	**36358**	**22123**	**35378**	**18347**	**30533**	**30208**
Południowy	38498	31808	621	1062	529	1468	2233	777
Północno-zachodni	36355	643	30873	1301	1888	600	502	548
Południowo-zachodni	23270	1328	1646	18223	391	684	600	398
Północny	35882	728	1591	441	29900	536	1004	1682
Centralny	15988	798	430	323	293	12754	393	997
Wschodni	25194	950	225	203	518	411	21665	1222
Woj. mazowieckie	35278	1263	972	570	1859	1894	4136	24584
w tym W WIEKU PRODUKCYJNYM of which AT WORKING AGE								
POLSKA POLAND	**280418**	**51883**	**47762**	**28862**	**46502**	**24604**	**41771**	**39034**
Południowy	54064	43838	862	1479	807	2305	3692	1081
Północno-zachodni	47354	880	39854	1629	2685	843	710	753
Południowo-zachodni	31229	1899	2483	23633	616	1089	943	566
Północny	46588	1006	2159	577	38508	694	1404	2240
Centralny	20418	1059	578	439	427	16124	560	1231
Wschodni	32932	1254	343	278	685	617	28122	1633
Woj. mazowieckie	47833	1947	1483	827	2774	2932	6340	31530
Mężczyźni Males	**135985**	**25781**	**23061**	**14129**	**22537**	**11807**	**19925**	**18745**
Południowy	26849	21787	426	702	413	1142	1852	527
Północno-zachodni	22882	454	19194	787	1298	433	346	370
Południowo-zachodni	15330	938	1234	11573	321	542	451	271
Północny	22466	486	1024	289	18622	318	679	1048
Centralny	9783	550	290	221	217	7664	271	570
Wschodni	15827	628	183	145	338	305	13411	817
Woj. mazowieckie	22848	938	710	412	1328	1403	2915	15142
Kobiety Females	**144433**	**26102**	**24701**	**14733**	**23965**	**12797**	**21846**	**20289**
Południowy	27215	22051	436	777	394	1163	1840	554
Północno-zachodni	24472	426	20660	842	1387	410	364	383
Południowo-zachodni	15899	961	1249	12060	295	547	492	295
Północny	24122	520	1135	288	19886	376	725	1192
Centralny	10635	509	288	218	210	8460	289	661
Wschodni	17105	626	160	133	347	312	14711	816
Woj. mazowieckie	24985	1009	773	415	1446	1529	3425	16388

TABL. 7 (158). **MIGRACJE WEWNĘTRZNE NA POBYT STAŁY WEDŁUG KIERUNKÓW, REGIONÓW I PODREGIONÓW W 2025 R.**
INTERNAL MIGRATION FOR PERMANENT RESIDENCE BY DIRECTIONS, REGIONS AND SUBREGIONS IN 2025

REGIONY REGIONS PODREGIONY SUBREGIONS	Napływ Inflow					Odpływ Outflow				
	ogółem total	do miast to urban areas		na wieś to rural areas		ogółem total	z miast from urban areas		ze wsi from rural areas	
		z miast from urban areas	ze wsi from rural areas	z miast from urban areas	ze wsi from rural areas		do miast to urban areas	na wieś to rural areas	do miast to urban areas	na wieś to rural areas
POLSKA POLAND	**404266**	**107881**	**97979**	**134086**	**64320**	**404266**	**107881**	**134086**	**97979**	**64320**
Dolnośląskie	**35682**	**10065**	**8609**	**12991**	**4017**	**32606**	**8680**	**12828**	**7322**	**3776**
Jeleniogórski	5700	1258	1552	2090	800	6478	1720	2000	1877	881
Legnicko-głogowski	5308	1011	1431	2240	626	5864	1388	2562	1295	619
Wałbrzyski	5191	1892	1340	1457	502	5989	2311	1720	1375	583
Wrocławski	12020	1342	1385	7204	2089	7339	1023	1848	2775	1693
M. Wrocław	7463	4562	2901	—	—	6936	2238	4698	—	—
Kujawsko-pomorskie	**20919**	**3633**	**5525**	**7839**	**3922**	**22492**	**4448**	**8069**	**5954**	**4021**
Bydgosko-toruński	8930	1982	2414	3520	1014	7892	1634	3985	1435	838
Grudziądzki	3620	417	996	1293	914	4332	716	1353	1297	966
Inowrocławski	3475	499	935	1274	767	4207	915	1214	1304	774
Świecki	1706	186	322	665	533	1980	284	437	652	607
Włocławski	3188	549	858	1087	694	4081	899	1080	1266	836
Lubelskie	**18628**	**2979**	**5045**	**6386**	**4218**	**23675**	**5022**	**6641**	**7077**	**4935**
Bialski	2454	234	655	903	662	3574	658	866	1266	784
Chełmsko-zamojski	4829	461	1355	1574	1439	7392	1476	1628	2485	1803
Lubelski	8216	1804	2250	2873	1289	7771	1827	3123	1679	1142
Puławski	3129	480	785	1036	828	4938	1061	1024	1647	1206
Lubuskie	**10334**	**2305**	**2870**	**3798**	**1361**	**11374**	**2904**	**4106**	**2954**	**1410**
Gorzowski	4040	730	1116	1621	573	4339	982	1634	1154	569
Zielonogórski	6294	1575	1754	2177	788	7035	1922	2472	1800	841
Łódzkie	**20900**	**4881**	**4914**	**7645**	**3460**	**22687**	**5818**	**7913**	**5424**	**3532**
Łódzki	5712	1396	704	2997	615	3889	1044	1256	1099	490
Piotrkowski	4916	668	1192	1977	1079	6018	1341	1751	1780	1146
Sieradzki	3895	375	708	1727	1085	4527	726	1267	1411	1123
Skierniewicki	2763	390	748	944	681	3553	740	906	1134	773
M. Łódź	3614	2052	1562	—	—	4700	1967	2733	—	—
Małopolskie	**35106**	**8524**	**9532**	**10091**	**6959**	**30836**	**6453**	**9116**	**8577**	**6690**
Krakowski	9997	1252	989	5255	2501	7391	889	1112	3374	2016
Nowosądecki	3748	317	716	1222	1493	4999	822	982	1538	1657
Nowotarski	2245	291	402	665	887	2587	437	471	786	893
Oświęcimski	4298	748	1003	1642	905	4971	1215	1399	1433	924
Tarnowski	3765	408	877	1307	1173	4369	694	1029	1446	1200
M. Kraków	11053	5508	5545	—	—	6519	2396	4123	—	—
Opolskie	**9191**	**1607**	**2319**	**3479**	**1786**	**9913**	**2166**	**3309**	**2607**	**1831**
Nyski	3705	520	991	1482	712	4219	843	1328	1281	767
Opolski	5486	1087	1328	1997	1074	5694	1323	1981	1326	1064
Podkarpackie	**18294**	**2735**	**5076**	**5578**	**4905**	**21183**	**4271**	**5367**	**6473**	**5072**
Krośnieński	3373	313	846	1014	1200	4616	810	800	1671	1335
Przemyski	2894	222	825	947	900	4384	786	934	1529	1135
Rzeszowski	7816	1620	2381	2064	1751	6333	1317	1892	1690	1434
Tarnobrzeski	4211	580	1024	1553	1054	5850	1358	1741	1583	1168
Podlaskie	**11455**	**2312**	**3077**	**4366**	**1700**	**13392**	**3504**	**4491**	**3561**	**1836**
Białostocki	6238	1555	1506	2470	707	5799	1652	2561	1022	564
Łomżyński	3057	405	860	1162	630	4619	1102	1177	1516	824
Suwalski	2160	352	711	734	363	2974	750	753	1023	448

TABL. 7 (158). **MIGRACJE WEWNĘTRZNE NA POBYT STAŁY WEDŁUG KIERUNKÓW, REGIONÓW I PODREGIONÓW W 2025 R. (dok.)**
INTERNAL MIGRATION FOR PERMANENT RESIDENCE BY DIRECTIONS, REGIONS AND SUBREGIONS IN 2025 (cont.)

REGIONY REGIONS PODREGIONY SUBREGIONS	Napływ Inflow					Odpływ Outflow				
	ogółem total	do miast to urban areas		na wieś to rural areas		ogółem total	z miast from urban areas		ze wsi from rural areas	
		z miast from urban areas	ze wsi from rural areas	z miast from urban areas	ze wsi from rural areas		do miast to urban areas	na wieś to rural areas	do miast to urban areas	na wieś to rural areas
Pomorskie	**32241**	**9822**	**6911**	**10766**	**4742**	**27477**	**7134**	**10086**	**5824**	**4433**
Chojnicki	2139	252	554	791	542	2337	356	716	686	579
Gdański	12848	2190	1136	6914	2608	7918	1387	1983	2404	2144
Słupski	4106	750	1169	1376	811	4436	876	1376	1315	869
Starogardzki	4422	732	1224	1685	781	4944	1047	1637	1419	841
Trójmiejski	8726	5898	2828	—	—	7842	3468	4374	—	—
Śląskie	**40047**	**19961**	**7528**	**9335**	**3223**	**42463**	**21058**	**11696**	**6412**	**3297**
Bielski	6374	1277	1230	2570	1297	6010	1196	1855	1717	1242
Bytomski	4072	2213	674	943	242	4077	2113	1076	615	273
Częstochowski	4229	846	1066	1606	711	4651	1208	1377	1337	729
Gliwicki	3784	2100	784	793	107	4275	2294	1497	366	118
Katowicki	6575	5512	1063	—	—	7632	6065	1567	—	—
Rybnicki	5337	2316	1291	1347	383	5922	2681	1883	993	365
Sosnowiecki	5509	3602	904	847	156	6038	3797	1458	612	171
Tyski	4167	2095	516	1229	327	3858	1704	983	772	399
Świętokrzyskie	**9485**	**1408**	**2449**	**3415**	**2213**	**12176**	**2845**	**3181**	**3703**	**2447**
Kielecki	6127	1056	1756	2187	1128	7418	1940	2371	1946	1161
Sandomiersko-jędrzejowski	3358	352	693	1228	1085	4758	905	810	1757	1286
Warmińsko-mazurskie	**15596**	**2867**	**4717**	**5607**	**2405**	**18052**	**4330**	**5694**	**5452**	**2576**
Elbląski	4822	892	1566	1562	802	6086	1493	1677	1966	950
Ełcki	3126	514	951	1206	455	3745	860	1200	1148	537
Olsztyński	7648	1461	2200	2839	1148	8221	1977	2817	2338	1089
Wielkopolskie	**40358**	**7382**	**8837**	**15639**	**8500**	**38598**	**6857**	**14505**	**9013**	**8223**
Kaliski	5502	709	1492	1778	1523	6421	1109	1908	1772	1632
Koniński	6428	682	1453	2651	1642	7327	1132	2489	1957	1749
Leszczyński	5662	723	1209	2169	1561	6059	948	2024	1469	1618
Pilski	3916	750	1139	1409	618	4527	1046	1405	1301	775
Poznański	13647	1537	1322	7632	3156	8234	961	2310	2514	2449
M. Poznań	5203	2981	2222	—	—	6030	1661	4369	—	—
Zachodniopomorskie	**18691**	**4827**	**5260**	**6422**	**2182**	**19417**	**5266**	**6660**	**5272**	**2219**
Koszaliński	4578	1212	1360	1443	563	4508	1174	1390	1380	564
Szczecinecko-pyrzycki	4090	806	1356	1261	667	5315	1420	1237	1839	819
Szczeciński	7276	1226	1380	3718	952	6207	1538	1780	2053	836
M. Szczecin	2747	1583	1164	—	—	3387	1134	2253	—	—
Warszawski stołeczny	**47238**	**20166**	**10279**	**12946**	**3847**	**33380**	**12461**	**13849**	**4458**	**2612**
Warszawski wschodni	12772	4727	1957	4663	1425	8230	2948	2569	1737	976
Warszawski zachodni	16356	3809	1842	8283	2422	8972	2172	2443	2721	1636
M.st. Warszawa	18110	11630	6480	—	—	16178	7341	8837	—	—
Mazowiecki regionalny	**20101**	**2407**	**5031**	**7783**	**4880**	**24545**	**4664**	**6575**	**7896**	**5410**
Ciechanowski	3089	414	887	1019	769	3628	678	831	1308	811
Ostrołęcki	3243	311	766	1342	824	4259	715	1051	1485	1008
Płocki	2846	264	793	1096	693	3616	694	1056	1134	732
Radomski	4252	568	944	1783	957	5734	1231	1647	1658	1198
Siedlecki	3697	403	925	1426	943	4563	829	1154	1498	1082
Żyrardowski	2974	447	716	1117	694	2745	517	836	813	579

TABL. 8 (159). **MIGRACJE WEWNĘTRZNE NA POBYT STAŁY WEDŁUG KIERUNKÓW I WIEKU MIGRANTÓW W 2025 R.**
INTERNAL MIGRATION FOR PERMANENT RESIDENCE BY DIRECTIONS AND AGE OF MIGRANTS IN 2025

WIEK MIGRANTÓW AGE OF MIGRANTS	Ogółem Total	Napływ do miast Inflow to urban areas			Napływ na wieś Inflow to rural areas			Saldo migracji w miastach Net migration in urban areas
		razem total	z miast from urban areas	ze wsi from rural areas	razem total	z miast from urban areas	ze wsi from rural areas	
	OGÓŁEM TOTAL							
OGÓŁEM TOTAL	**404266**	**205860**	**107881**	**97979**	**198406**	**134086**	**64320**	**−36107**
0— 4 lata	29515	12065	6020	6045	17450	11240	6210	−5195
5— 9	30469	11905	5969	5936	18564	13046	5518	−7110
10—14	18547	7523	3570	3953	11024	7888	3136	−3935
15—19	17189	8108	3704	4404	9081	6487	2594	−2083
15	3757	1670	722	948	2087	1492	595	−544
16	3136	1331	564	767	1805	1270	535	−503
17	3088	1364	584	780	1724	1258	466	−478
18	3875	1927	919	1008	1948	1404	544	−396
19	3333	1816	915	901	1517	1063	454	−162
20—24	19200	11178	5187	5991	8022	4462	3560	1529
20	2936	1581	747	834	1355	887	468	−53
21	2950	1652	802	850	1298	781	517	69
22	3375	1972	896	1076	1403	784	619	292
23	4180	2414	1129	1285	1766	896	870	389
24	5759	3559	1613	1946	2200	1114	1086	832
25—29	50806	31302	15050	16252	19504	9990	9514	6262
25	7472	4598	2156	2442	2874	1408	1466	1034
26	9053	5661	2656	3005	3392	1639	1753	1366
27	10631	6609	3262	3347	4022	2055	1967	1292
28	11615	7156	3418	3738	4459	2271	2188	1467
29	12035	7278	3558	3720	4757	2617	2140	1103
30—34	62354	34521	18150	16371	27833	16766	11067	−395
35—39	48551	24190	13608	10582	24361	16714	7647	−6132
40—44	35208	16742	9356	7386	18466	13627	4839	−6241
45—49	24320	11880	6583	5297	12440	9375	3065	−4078
50—54	16628	8030	4410	3620	8598	6488	2110	−2868
55—59	11183	5530	3002	2528	5653	4328	1325	−1800
60—64	10754	5627	3158	2469	5127	4045	1082	−1576
65—69	11286	6391	3745	2646	4895	3862	1033	−1216
70—74	7810	4599	2639	1960	3211	2546	665	−586
75—79	4836	2897	1613	1284	1939	1504	435	−220
80—84	2395	1470	906	564	925	708	217	−144
85 lat i więcej 85 and more	3215	1902	1211	691	1313	1010	303	−319

TABL. 8 (159). **MIGRACJE WEWNĘTRZNE NA POBYT STAŁY WEDŁUG KIERUNKÓW I WIEKU MIGRANTÓW W 2025 R. (cd.)**
INTERNAL MIGRATION FOR PERMANENT RESIDENCE BY DIRECTIONS AND AGE OF MIGRANTS IN 2025 (cont.)

WIEK MIGRANTÓW AGE OF MIGRANTS	Ogółem Total	Napływ do miast Inflow to urban areas			Napływ na wieś Inflow to rural areas			Saldo migracji w miastach Net migration in urban areas
		razem total	z miast from urban areas	ze wsi from rural areas	razem total	z miast from urban areas	ze wsi from rural areas	
	MĘŻCZYŹNI MALES							
O G Ó Ł E M T O T A L	**193801**	**97357**	**52098**	**45259**	**96444**	**66055**	**30389**	**−20796**
0— 4 lata	15023	6093	3099	2994	8930	5789	3141	−2795
5— 9	15611	6091	3066	3025	9520	6708	2812	−3683
10—14	9381	3801	1803	1998	5580	4030	1550	−2032
15—19	8541	3907	1804	2103	4634	3376	1258	−1273
15	1867	824	367	457	1043	754	289	−297
16	1621	645	281	364	976	700	276	−336
17	1524	662	272	390	862	638	224	−248
18	1886	902	443	459	984	722	262	−263
19	1643	874	441	433	769	562	207	−129
20—24	7795	4598	2164	2434	3197	1998	1199	436
20	1346	719	355	364	627	441	186	−77
21	1269	688	328	360	581	380	201	−20
22	1364	829	372	457	535	353	182	104
23	1585	949	465	484	636	363	273	121
24	2231	1413	644	769	818	461	357	308
25—29	20975	13419	6576	6843	7556	4033	3523	2810
25	2871	1852	851	1001	1019	564	455	437
26	3515	2310	1108	1202	1205	615	590	587
27	4388	2841	1435	1406	1547	815	732	591
28	4848	3071	1509	1562	1777	930	847	632
29	5353	3345	1673	1672	2008	1109	899	563
30—34	28965	16371	8727	7644	12594	7589	5005	55
35—39	24299	11971	6947	5024	12328	8349	3979	−3325
40—44	18184	8463	4891	3572	9721	7106	2615	−3534
45—49	12770	6167	3539	2628	6603	4945	1658	−2317
50—54	8781	4148	2382	1766	4633	3473	1160	−1707
55—59	5727	2775	1542	1233	2952	2248	704	−1015
60—64	4960	2425	1328	1097	2535	1988	547	−891
65—69	5623	3014	1855	1159	2609	2014	595	−855
70—74	3554	1975	1156	819	1579	1259	320	−440
75—79	2001	1159	626	533	842	662	180	−129
80—84	826	523	303	220	303	235	68	−15
85 lat i więcej 85 and more	785	457	290	167	328	253	75	−86

TABL. 8 (159). **MIGRACJE WEWNĘTRZNE NA POBYT STAŁY WEDŁUG KIERUNKÓW I WIEKU MIGRANTÓW W 2025 R. (dok.)**
INTERNAL MIGRATION FOR PERMANENT RESIDENCE BY DIRECTIONS AND AGE OF MIGRANTS IN 2025 (cont.)

WIEK MIGRANTÓW AGE OF MIGRANTS	Ogółem Total	Napływ do miast Inflow to urban areas			Napływ na wieś Inflow to rural areas			Saldo migracji w miastach Net migration in urban areas
		razem total	z miast from urban areas	ze wsi from rural areas	razem total	z miast from urban areas	ze wsi from rural areas	
KOBIETY FEMALES								
OGÓŁEM TOTAL	**210465**	**108503**	**55783**	**52720**	**101962**	**68031**	**33931**	**−15311**
0— 4 lata	14492	5972	2921	3051	8520	5451	3069	−2400
5— 9	14858	5814	2903	2911	9044	6338	2706	−3427
10—14	9166	3722	1767	1955	5444	3858	1586	−1903
15—19	8648	4201	1900	2301	4447	3111	1336	−810
15	1890	846	355	491	1044	738	306	−247
16	1515	686	283	403	829	570	259	−167
17	1564	702	312	390	862	620	242	−230
18	1989	1025	476	549	964	682	282	−133
19	1690	942	474	468	748	501	247	−33
20—24	11405	6580	3023	3557	4825	2464	2361	1093
20	1590	862	392	470	728	446	282	24
21	1681	964	474	490	717	401	316	89
22	2011	1143	524	619	868	431	437	188
23	2595	1465	664	801	1130	533	597	268
24	3528	2146	969	1177	1382	653	729	524
25—29	29831	17883	8474	9409	11948	5957	5991	3452
25	4601	2746	1305	1441	1855	844	1011	597
26	5538	3351	1548	1803	2187	1024	1163	779
27	6243	3768	1827	1941	2475	1240	1235	701
28	6767	4085	1909	2176	2682	1341	1341	835
29	6682	3933	1885	2048	2749	1508	1241	540
30—34	33389	18150	9423	8727	15239	9177	6062	−450
35—39	24252	12219	6661	5558	12033	8365	3668	−2807
40—44	17024	8279	4465	3814	8745	6521	2224	−2707
45—49	11550	5713	3044	2669	5837	4430	1407	−1761
50—54	7847	3882	2028	1854	3965	3015	950	−1161
55—59	5456	2755	1460	1295	2701	2080	621	−785
60—64	5794	3202	1830	1372	2592	2057	535	−685
65—69	5663	3377	1890	1487	2286	1848	438	−361
70—74	4256	2624	1483	1141	1632	1287	345	−146
75—79	2835	1738	987	751	1097	842	255	−91
80—84	1569	947	603	344	622	473	149	−129
85 lat i więcej 85 and more	2430	1445	921	524	985	757	228	−233

TABL. 9 (160). **MIGRACJE WEWNĘTRZNE NA POBYT STAŁY WEDŁUG KIERUNKÓW, WIEKU MIGRANTÓW I WOJEWÓDZTW W 2025 R.**
INTERNAL MIGRATION FOR PERMANENT RESIDENCE BY DIRECTIONS, AGE OF MIGRANTS AND VOIVODSHIPS IN 2025

WOJEWÓDZTWA VOIVODSHIPS / WIEK MIGRANTÓW AGE OF MIGRANTS	Napływ Inflow					Odpływ Outflow				
	ogółem total	do miast to urban areas		na wieś to rural areas		ogółem total	z miast from urban areas		ze wsi from rural areas	
		z miast from urban areas	ze wsi from rural areas	z miast from urban areas	ze wsi from rural areas		do miast to urban areas	na wieś to rural areas	do miast to urban areas	na wieś to rural areas
POLSKA **POLAND**	**404266**	**107881**	**97979**	**134086**	**64320**	**404266**	**107881**	**134086**	**97979**	**64320**
0— 4 lata	29515	6020	6045	11240	6210	29515	6020	11240	6045	6210
5—14	49016	9539	9889	20934	8654	49016	9539	20934	9889	8654
15—19	17189	3704	4404	6487	2594	17189	3704	6487	4404	2594
20—29	70006	20237	22243	14452	13074	70006	20237	14452	22243	13074
30—44	146113	41114	34339	47107	23553	146113	41114	47107	34339	23553
45—59	52131	13995	11445	20191	6500	52131	13995	20191	11445	6500
60 lat i więcej 60 and more	40296	13272	9614	13675	3735	40296	13272	13675	9614	3735
Dolnośląskie	**35682**	**10065**	**8609**	**12991**	**4017**	**32606**	**8680**	**12828**	**7322**	**3776**
0— 4 lata	2287	419	483	1060	325	2246	419	1065	455	307
5—14	4102	712	860	2018	512	4090	726	2002	818	544
15—19	1387	289	330	596	172	1372	278	603	323	168
20—29	6106	2089	1931	1373	713	4779	1433	1305	1441	600
30—44	13312	4030	2951	4796	1535	11626	3261	4603	2392	1370
45—59	4672	1205	1038	1980	449	4609	1175	2009	953	472
60 lat i więcej 60 and more	3816	1321	1016	1168	311	3884	1388	1241	940	315
Kujawsko-pomorskie	**20919**	**3633**	**5525**	**7839**	**3922**	**22492**	**4448**	**8069**	**5954**	**4021**
0— 4 lata	1489	179	311	650	349	1530	197	639	342	352
5—14	2677	305	639	1182	551	2680	309	1202	648	521
15—19	938	131	255	372	180	953	131	376	275	171
20—29	3584	630	1259	858	837	4191	946	947	1384	914
30—44	6860	1216	1648	2713	1283	7733	1648	2886	1866	1333
45—59	2972	559	728	1248	437	3006	590	1224	737	455
60 lat i więcej 60 and more	2399	613	685	816	285	2399	627	795	702	275
Lubelskie	**18628**	**2979**	**5045**	**6386**	**4218**	**23675**	**5022**	**6641**	**7077**	**4935**
0— 4 lata	1471	208	371	485	407	1693	251	489	477	476
5—14	2380	275	512	1035	558	2603	341	1039	610	613
15—19	882	96	248	358	180	1014	152	361	301	200
20—29	3228	584	1156	655	833	4563	1164	733	1696	970
30—44	6532	1065	1729	2171	1567	9136	2125	2373	2718	1920
45—59	2333	361	574	950	448	2674	492	958	727	497
60 lat i więcej 60 and more	1802	390	455	732	225	1992	497	688	548	259
Lubuskie	**10334**	**2305**	**2870**	**3798**	**1361**	**11374**	**2904**	**4106**	**2954**	**1410**
0— 4 lata	726	117	193	298	118	760	123	318	206	113
5—14	1342	234	337	608	163	1377	240	624	336	177
15—19	517	82	160	216	59	560	100	231	170	59
20—29	1681	420	570	426	265	1989	624	480	598	287
30—44	3467	778	902	1297	490	4007	1072	1463	968	504
45—59	1489	350	361	603	175	1508	367	636	339	166
60 lat i więcej 60 and more	1112	324	347	350	91	1173	378	354	337	104

TABL. 9 (160). **MIGRACJE WEWNĘTRZNE NA POBYT STAŁY WEDŁUG KIERUNKÓW, WIEKU MIGRANTÓW I WOJEWÓDZTW W 2025 R. (cd.)**

INTERNAL MIGRATION FOR PERMANENT RESIDENCE BY DIRECTIONS, AGE OF MIGRANTS AND VOIVODSHIPS IN 2025 (cont.)

WOJEWÓDZTWA VOIVODSHIPS WIEK MIGRANTÓW AGE OF MIGRANTS	Napływ Inflow					Odpływ Outflow				
	ogółem total	do miast to urban areas		na wieś to rural areas		ogółem total	z miast from urban areas		ze wsi from rural areas	
		z miast from urban areas	ze wsi from rural areas	z miast from urban areas	ze wsi from rural areas		do miast to urban areas	na wieś to rural areas	do miast to urban areas	na wieś to rural areas
Łódzkie	**20900**	**4881**	**4914**	**7645**	**3460**	**22687**	**5818**	**7913**	**5424**	**3532**
0— 4 lata	1575	321	338	584	332	1653	331	632	335	355
5—14	2577	448	485	1169	475	2608	476	1168	495	469
15—19	933	173	207	410	143	962	207	401	203	151
20—29	3446	853	1104	779	710	3889	1094	809	1275	711
30—44	7228	1717	1729	2524	1258	8301	2287	2703	1988	1323
45—59	2754	654	511	1235	354	2884	727	1251	552	354
60 lat i więcej 60 and more	2387	715	540	944	188	2390	696	949	576	169
Małopolskie	**35106**	**8524**	**9532**	**10091**	**6959**	**30836**	**6453**	**9116**	**8577**	**6690**
0— 4 lata	2437	339	480	900	718	2342	327	870	462	683
5—14	3591	527	650	1489	925	3611	573	1439	696	903
15—19	1336	264	407	460	205	1258	233	426	379	220
20—29	6742	1826	2389	1038	1489	5562	1219	909	2015	1419
30—44	14226	3810	3979	3683	2754	11851	2591	3291	3376	2593
45—59	3963	907	1040	1435	581	3742	818	1284	1033	607
60 lat i więcej 60 and more	2811	851	587	1086	287	2470	692	897	616	265
Mazowieckie	**67339**	**22573**	**15310**	**20729**	**8727**	**57925**	**17125**	**20424**	**12354**	**8022**
0— 4 lata	5104	1298	906	1976	924	4782	1232	1956	750	844
5—14	7916	2011	1300	3459	1146	7773	1954	3519	1192	1108
15—19	2601	751	617	870	363	2428	641	898	555	334
20—29	11342	4082	3705	1912	1643	8830	2550	1813	2920	1547
30—44	26261	9519	6001	7443	3298	20537	6291	7058	4345	2843
45—59	8405	2793	1650	3087	875	7943	2424	3163	1496	860
60 lat i więcej 60 and more	5710	2119	1131	1982	478	5632	2033	2017	1096	486
Opolskie	**9191**	**1607**	**2319**	**3479**	**1786**	**9913**	**2166**	**3309**	**2607**	**1831**
0— 4 lata	661	91	136	276	158	675	104	265	143	163
5—14	1132	153	265	512	202	1117	146	488	268	215
15—19	417	53	114	177	73	421	55	169	111	86
20—29	1527	234	482	425	386	1827	413	425	597	392
30—44	3103	545	740	1175	643	3507	843	1137	857	670
45—59	1189	229	290	500	170	1202	266	468	316	152
60 lat i więcej 60 and more	1162	302	292	414	154	1164	339	357	315	153
Podkarpackie	**18294**	**2735**	**5076**	**5578**	**4905**	**21183**	**4271**	**5367**	**6473**	**5072**
0— 4 lata	1588	194	377	500	517	1652	226	481	421	524
5—14	2592	299	624	931	738	2546	293	875	655	723
15—19	782	96	216	293	177	793	122	272	238	161
20—29	3106	480	1078	572	976	4125	972	579	1558	1016
30—44	6795	1042	1936	1957	1860	8500	1881	1993	2632	1994
45—59	1984	316	508	742	418	2064	385	679	586	414
60 lat i więcej 60 and more	1447	308	337	583	219	1503	392	488	383	240

TABL. 9 (160). **MIGRACJE WEWNĘTRZNE NA POBYT STAŁY WEDŁUG KIERUNKÓW, WIEKU MIGRANTÓW I WOJEWÓDZTW W 2025 R. (cd.)**
INTERNAL MIGRATION FOR PERMANENT RESIDENCE BY DIRECTIONS, AGE OF MIGRANTS AND VOIVODSHIPS IN 2025 (cont.)

WOJEWÓDZTWA VOIVODSHIPS WIEK MIGRANTÓW AGE OF MIGRANTS	Napływ Inflow					Odpływ Outflow				
	ogółem total	do miast to urban areas		na wieś to rural areas		ogółem total	z miast from urban areas		ze wsi from rural areas	
		z miast from urban areas	ze wsi from rural areas	z miast from urban areas	ze wsi from rural areas		do miast to urban areas	na wieś to rural areas	do miast to urban areas	na wieś to rural areas
Podlaskie	**11455**	**2312**	**3077**	**4366**	**1700**	**13392**	**3504**	**4491**	**3561**	**1836**
0— 4 lata	942	164	237	374	167	1022	196	392	256	178
5—14	1477	241	324	678	234	1552	267	687	355	243
15—19	493	81	144	204	64	512	88	200	156	68
20—29	2045	455	737	458	395	2579	799	494	874	412
30—44	4052	812	1044	1609	587	5022	1401	1698	1265	658
45—59	1405	271	331	649	154	1555	379	636	369	171
60 lat i więcej 60 and more	1041	288	260	394	99	1150	374	384	286	106
Pomorskie	**32241**	**9822**	**6911**	**10766**	**4742**	**27477**	**7134**	**10086**	**5824**	**4433**
0— 4 lata	2411	554	452	943	462	2153	418	903	401	431
5—14	4011	882	749	1692	688	3741	706	1672	672	691
15—19	1431	316	365	530	220	1312	245	517	339	211
20—29	5733	1910	1596	1259	968	4368	1180	1069	1214	905
30—44	11218	3611	2297	3647	1663	9207	2514	3336	1842	1515
45—59	4184	1298	786	1588	512	3834	1078	1549	732	475
60 lat i więcej 60 and more	3253	1251	666	1107	229	2862	993	1040	624	205
Śląskie	**40047**	**19961**	**7528**	**9335**	**3223**	**42463**	**21058**	**11696**	**6412**	**3297**
0— 4 lata	2677	1258	404	708	307	2722	1242	786	367	327
5—14	4613	2095	705	1412	401	4651	2050	1594	605	402
15—19	1702	811	290	468	133	1731	830	532	251	118
20—29	6989	3580	1741	1013	655	7270	3838	1285	1464	683
30—44	14324	7252	2587	3287	1198	15212	7792	3918	2279	1223
45—59	5564	2828	962	1454	320	5925	2918	1899	796	312
60 lat i więcej 60 and more	4178	2137	839	993	209	4952	2388	1682	650	232
Świętokrzyskie	**9485**	**1408**	**2449**	**3415**	**2213**	**12176**	**2845**	**3181**	**3703**	**2447**
0— 4 lata	755	94	172	252	237	836	121	236	216	263
5—14	1198	134	229	538	297	1309	180	523	298	308
15—19	429	54	110	172	93	485	77	159	154	95
20—29	1508	210	522	364	412	2373	658	342	908	465
30—44	3251	436	846	1117	852	4774	1214	1133	1423	1004
45—59	1237	211	292	530	204	1341	297	473	372	199
60 lat i więcej 60 and more	1107	269	278	442	118	1058	298	315	332	113
Warmińsko-mazurskie	**15596**	**2867**	**4717**	**5607**	**2405**	**18052**	**4330**	**5694**	**5452**	**2576**
0— 4 lata	1061	171	309	387	194	1160	213	404	338	205
5—14	2084	246	598	906	334	2156	305	891	614	346
15—19	747	84	227	320	116	851	141	338	241	131
20—29	2656	546	996	620	494	3472	996	711	1236	529
30—44	4991	926	1407	1853	805	6301	1664	1964	1757	916
45—59	2219	405	602	911	301	2256	485	828	658	285
60 lat i więcej 60 and more	1838	489	578	610	161	1856	526	558	608	164

TABL. 9 (160). **MIGRACJE WEWNĘTRZNE NA POBYT STAŁY WEDŁUG KIERUNKÓW, WIEKU MIGRANTÓW I WOJEWÓDZTW W 2025 R. (dok.)**
INTERNAL MIGRATION FOR PERMANENT RESIDENCE BY DIRECTIONS, AGE OF MIGRANTS AND VOIVODSHIPS IN 2025 (cont.)

WOJEWÓDZTWA VOIVODSHIPS WIEK MIGRANTÓW AGE OF MIGRANTS	Napływ Inflow					Odpływ Outflow				
	ogółem total	do miast to urban areas		na wieś to rural areas		ogółem total	z miast from urban areas		ze wsi from rural areas	
		z miast from urban areas	ze wsi from rural areas	z miast from urban areas	ze wsi from rural areas		do miast to urban areas	na wieś to rural areas	do miast to urban areas	na wieś to rural areas
Wielkopolskie	**40358**	**7382**	**8837**	**15639**	**8500**	**38598**	**6857**	**14505**	**9013**	**8223**
0— 4 lata	3206	405	551	1428	822	3102	391	1348	552	811
5—14	4978	562	995	2309	1112	4845	557	2191	1010	1087
15—19	1712	240	434	718	320	1667	224	689	426	328
20—29	7310	1502	1932	1988	1888	6826	1307	1775	1960	1784
30—44	14455	2762	2953	5672	3068	13837	2633	5240	3028	2936
45—59	4946	888	1094	2160	804	4888	900	2045	1136	807
60 lat i więcej 60 and more	3751	1023	878	1364	486	3433	845	1217	901	470
Zachodniopomorskie	**18691**	**4827**	**5260**	**6422**	**2182**	**19417**	**5266**	**6660**	**5272**	**2219**
0— 4 lata	1125	208	325	419	173	1187	229	456	324	178
5—14	2346	415	617	996	318	2357	416	1020	617	304
15—19	882	183	280	323	96	870	180	315	282	93
20—29	3003	836	1045	712	410	3363	1044	776	1103	440
30—44	6038	1593	1590	2163	692	6562	1897	2311	1603	751
45—59	2815	720	678	1119	298	2700	694	1089	643	274
60 lat i więcej 60 and more	2482	872	725	690	195	2378	806	693	700	179

TABL. 10 (161). **MIGRACJE WEWNĄTRZWOJEWÓDZKIE NA POBYT STAŁY W 2025 R.**
INTRAVOIVODSHIP MIGRATION FOR PERMANENT RESIDENCE IN 2025

WOJEWÓDZTWA VOIVODSHIPS	Ogółem Total	Kierunki migracji Directions of migration				Saldo migracji wewnątrzwojewódzkich w miastach Net intravoivodship migration in urban areas
		ze wsi do miast from rural to urban areas	z miast na wieś from urban to rural areas	z miast do miast from urban to urban areas	ze wsi na wieś from rural to rural areas	
POLSKA POLAND	**306780**	**75825**	**114134**	**65305**	**51516**	**−38309**
Dolnośląskie	26312	6317	11285	5767	2943	−4968
Kujawsko-pomorskie	16623	4625	6848	1994	3156	−2223
Lubelskie	15466	4503	5537	1757	3669	−1034
Lubuskie	7712	2263	3197	1315	937	−934
Łódzkie	16541	3984	6696	3150	2711	−2712
Małopolskie	24546	6936	7996	3765	5849	−1060
Mazowieckie	47094	10378	17796	12283	6637	−7418
Opolskie	6670	1871	2699	780	1320	−828
Podkarpackie	14955	4407	4581	1728	4239	−174
Podlaskie	9563	2678	3882	1613	1390	−1204
Pomorskie	22754	4886	9045	5026	3797	−4159
Śląskie	32730	5175	8455	16576	2524	−3280
Świętokrzyskie	7141	2081	2579	704	1777	−498
Warmińsko-mazurskie	12044	3970	4633	1568	1873	−663
Wielkopolskie	32115	7415	13354	4302	7044	−5939
Zachodniopomorskie	14514	4336	5551	2977	1650	−1215

TABL. 11 (162). **MIGRACJE WEWNĘTRZNE NA POBYT STAŁY WEDŁUG OBECNEGO I POPRZEDNIEGO MIEJSCA ZAMIESZKANIA ORAZ PŁCI MIGRANTÓW W 2025 R.**
INTERNAL MIGRATION FOR PERMANENT RESIDENCE BY PRESENT AND PREVIOUS PLACE OF RESIDENCE AND SEX OF MIGRANTS IN 2025

MIEJSCE POPRZEDNIEGO ZAMIESZKANIA PREVIOUS PLACE OF RESIDENCE	Ogółem Total	Miejsce obecnego zamieszkania Present place of residence									
		miasta urban areas									wieś rural areas
		razem total	o liczbie ludności by number of population								
			poniżej 2000 under 2000	2000—4999	5000—9999	10000—19999	20000—49999	50000—99999	100000—199999	200000 i więcej 200000 and more	
O G Ó Ł E M T O T A L	**404266**	**205860**	**2108**	**9652**	**12207**	**24741**	**38398**	**35594**	**44760**	**38400**	**198406**
Miasta Urban areas	241967	107881	912	4097	5421	11050	19870	19157	25630	21744	134086
o liczbie ludności: by number of population:											
poniżej 2000 under 2000	2898	1577	15	42	73	196	253	284	377	337	1321
2000— 4999	12465	6292	41	302	368	745	1160	1123	1415	1138	6173
5000— 9999	15904	7700	55	378	376	726	1310	1387	1840	1628	8204
10000— 19999	31736	14259	134	525	605	1239	2113	2353	4123	3167	17477
20000— 49999	45891	20873	205	734	882	1609	3456	3406	5534	5047	25018
50000— 99999	44924	20164	140	718	1075	1954	3384	3523	5049	4321	24760
100000—199999	51781	22495	232	837	1253	2947	4842	4046	4514	3824	29286
200000 i więcej 200000 and more	36368	14521	90	561	789	1634	3352	3035	2778	2282	21847
Wieś Rural areas	162299	97979	1196	5555	6786	13691	18528	16437	19130	16656	64320
Mężczyźni Males	**193801**	**97357**	**1003**	**4536**	**5781**	**11680**	**18075**	**16671**	**21006**	**18605**	**96444**
Miasta Urban areas	118153	52098	458	1968	2680	5350	9525	9165	12292	10660	66055
o liczbie ludności: by number of population:											
poniżej 2000 under 2000	1370	724	6	16	28	90	123	137	175	149	646
2000— 4999	6005	2952	21	126	183	352	543	521	665	541	3053
5000— 9999	7752	3694	32	180	184	319	622	633	898	826	4058
10000— 19999	15403	6788	62	262	304	619	945	1136	1943	1517	8615
20000— 49999	22465	10191	101	368	440	813	1701	1616	2649	2503	12274
50000— 99999	22103	9828	72	352	508	944	1633	1723	2445	2151	12275
100000—199999	25254	10883	110	396	623	1432	2340	1907	2197	1878	14371
200000 i więcej 200000 and more	17801	7038	54	268	410	781	1618	1492	1320	1095	10763
Wieś Rural areas	75648	45259	545	2568	3101	6330	8550	7506	8714	7945	30389
Kobiety Females	**210465**	**108503**	**1105**	**5116**	**6426**	**13061**	**20323**	**18923**	**23754**	**19795**	**101962**
Miasta Urban areas	123814	55783	454	2129	2741	5700	10345	9992	13338	11084	68031
o liczbie ludności: by number of population:											
poniżej 2000 under 2000	1528	853	9	26	45	106	130	147	202	188	675
2000— 4999	6460	3340	20	176	185	393	617	602	750	597	3120
5000— 9999	8152	4006	23	198	192	407	688	754	942	802	4146
10000— 19999	16333	7471	72	263	301	620	1168	1217	2180	1650	8862
20000— 49999	23426	10682	104	366	442	796	1755	1790	2885	2544	12744
50000— 99999	22821	10336	68	366	567	1010	1751	1800	2604	2170	12485
100000—199999	26527	11612	122	441	630	1515	2502	2139	2317	1946	14915
200000 i więcej 200000 and more	18567	7483	36	293	379	853	1734	1543	1458	1187	11084
Wieś Rural areas	86651	52720	651	2987	3685	7361	9978	8931	10416	8711	33931

TABL. 12 (163). **MIGRACJE WEWNĘTRZNE NA POBYT STAŁY W MIASTACH LICZĄCYCH 100 TYS. I WIĘCEJ MIESZKAŃCÓW W 2025 R.**
INTERNAL MIGRATION FOR PERMANENT RESIDENCE IN TOWNS WITH 100 THOUSAND INHABITANTS AND OVER IN 2025

MIASTA TOWNS	Napływ Inflow			Odpływ Outflow			Saldo migracji Net migration		
	ogółem total	z miast from urban areas	ze wsi from rural areas	ogółem total	do miast to urban areas	na wieś to rural areas	ogółem total	z miast from urban areas	ze wsi from rural areas
O G Ó Ł E M TOTAL	**92441**	**53224**	**39217**	**96781**	**40668**	**56113**	**−4340**	**12556**	**−16896**
M.st. Warszawa Capital City	18110	11630	6480	16178	7341	8837	1932	4289	−2357
Białystok	2205	1029	1176	3299	1128	2171	−1094	−99	−995
Bielsko-Biała	1157	590	567	1562	525	1037	−405	65	−470
Bydgoszcz	2187	1006	1181	3348	873	2475	−1161	133	−1294
Bytom	1007	831	176	1536	1111	425	−529	−280	−249
Częstochowa	1323	494	829	1843	744	1099	−520	−250	−270
Dąbrowa Górnicza	823	674	149	1003	726	277	−180	−52	−128
Elbląg	801	347	454	1001	522	479	−200	−175	−25
Gdańsk	5720	3691	2029	4622	1740	2882	1098	1951	−853
Gdynia	2598	1872	726	2775	1378	1397	−177	494	−671
Gliwice	1410	984	426	1576	900	676	−166	84	−250
Gorzów Wielkopolski	899	369	530	1270	361	909	−371	8	−379
Katowice	2942	2343	599	3065	2400	665	−123	−57	−66
Kielce	1361	456	905	2015	727	1288	−654	−271	−383
Koszalin	986	453	533	1094	412	682	−108	41	−149
Kraków	11053	5508	5545	6519	2396	4123	4534	3112	1422
Lublin	3114	1361	1753	3684	1265	2419	−570	96	−666
Łódź	3614	2052	1562	4700	1967	2733	−1086	85	−1171
Olsztyn	1794	804	990	2158	748	1410	−364	56	−420
Opole	924	482	442	1223	443	780	−299	39	−338
Płock	671	166	505	1208	430	778	−537	−264	−273
Poznań	5203	2981	2222	6030	1661	4369	−827	1320	−2147
Radom	871	318	553	1718	677	1041	−847	−359	−488
Ruda Śląska	893	764	129	1250	965	285	−357	−201	−156
Rybnik	874	605	269	1139	681	458	−265	−76	−189
Rzeszów	2706	1080	1626	2194	831	1363	512	249	263
Sosnowiec	1385	1108	277	1729	1281	448	−344	−173	−171
Szczecin	2747	1583	1164	3387	1134	2253	−640	449	−1089
Tarnów	810	273	537	1116	406	710	−306	−133	−173
Toruń	1900	832	1068	1910	593	1317	−10	239	−249
Tychy	735	538	197	1041	613	428	−306	−75	−231
Wrocław	7463	4562	2901	6936	2238	4698	527	2324	−1797
Zabrze	951	738	213	1550	988	562	−599	−250	−349
Zielona Góra	1204	700	504	1102	463	639	102	237	−135

TABL. 13 (164). **MIGRACJE WEWNĘTRZNE LUDNOŚCI W WIEKU 15 LAT I WIĘCEJ NA POBYT STAŁY WEDŁUG PŁCI I STANU CYWILNEGO MIGRANTÓW W 2025 R.**
INTERNAL MIGRATION OF POPULATION AT THE AGE OF 15 AND MORE FOR PERMANENT RESIDENCE BY SEX AND LEGAL MARITAL STATUS OF MIGRANTS IN 2025

STAN CYWILNY PRAWNY LEGAL MARITAL STATUS	Ogółem Total	Napływ do miast Inflow to urban areas			Napływ na wieś Inflow to rural areas			Saldo migracji w miastach Net migration in urban areas
		razem total	z miast from urban areas	ze wsi from rural areas	razem total	z miast from urban areas	ze wsi from rural areas	
O G Ó Ł E M **T O T A L**	**325735**	**174367**	**92322**	**82045**	**151368**	**101912**	**49456**	**−19867**
Kawalerowie/panny Single	92367	58066	30574	27492	34301	22858	11443	4634
Żonaci/zamężne Married	180062	83896	44132	39764	96166	64389	31777	−24625
Wdowcy/wdowy Widowed	11101	6770	3458	3312	4331	3100	1231	212
Rozwiedzeni/rozwiedzione Divorced	30288	17895	9530	8365	12393	8428	3965	−63
Stan cywilny nieustalony Marital status unknown	11917	7740	4628	3112	4177	3137	1040	−25
Mężczyźni **Males**	**153786**	**81372**	**44130**	**37242**	**72414**	**49528**	**22886**	**−12286**
Kawalerowie Single	45312	27927	14842	13085	17385	11792	5593	1293
Żonaci Married	87288	41128	22211	18917	46160	31413	14747	−12496
Wdowcy Widowed	2068	1122	629	493	946	707	239	−214
Rozwiedzeni Divorced	13155	7393	4169	3224	5762	3974	1788	−750
Stan cywilny nieustalony Marital status unknown	5963	3802	2279	1523	2161	1642	519	−119
Kobiety **Females**	**171949**	**92995**	**48192**	**44803**	**78954**	**52384**	**26570**	**−7581**
Panny Single	47055	30139	15732	14407	16916	11066	5850	3341
Zamężne Married	92774	42768	21921	20847	50006	32976	17030	−12129
Wdowy Widowed	9033	5648	2829	2819	3385	2393	992	426
Rozwiedzione Divorced	17133	10502	5361	5141	6631	4454	2177	687
Stan cywilny nieustalony Marital status unknown	5954	3938	2349	1589	2016	1495	521	94

TABL. 14 (165). **LUDNOŚĆ ZAMELDOWANA NA POBYT CZASOWY PONAD 3 MIESIĄCE**[a]
POPULATION REGISTERED FOR TEMPORARY STAY ABOVE 3 MONTHS[a]

DATA BADANIA DATE OF SURVEY	Zameldowani na pobyt czasowy Persons registered for temporary stay in actual place of residence			Czasowo nieobecni w miejscu stałego zameldowania Persons temporarily absent from place of permanent residence			Saldo ludności czasowo obecnej (nieobecnej) Balance of persons temporarily present (absent)		
	ogółem total	miasta urban areas	wieś rural areas	ogółem total	miasta urban areas	wieś rural areas	ogółem total	miasta urban areas	wieś rural areas
	w tysiącach in thousands								
10.11.1980	843,3	749,2	94,1	843,3	346,0	497,3	.	403,2	−403,2
10.11.1985	761,8	661,3	100,5	761,8	345,5	416,3	.	315,8	−315,8
31.12.1995	648,4	508,0	140,4	648,4	371,1	277,3	.	136,9	−136,9
31.12.2000	683,7	507,1	176,6	683,7	391,4	292,3	.	115,7	−115,7
31.12.2005	688,8	485,2	203,6	688,8	386,8	302,0	.	98,4	−98,4
31.12.2010	676,6	456,1	220,5	676,6	372,0	304,6	.	84,1	−84,1
31.12.2015	593,9	397,4	196,6	593,9	322,4	271,6	.	75,0	−75,0
31.12.2020	422,5	278,6	143,9	422,5	227,9	194,6	.	50,7	−50,7
31.12.2024	364,1	242,8	121,3	346,1	197,0	167,1	.	45,8	−45,8
31.12.2025	**348,8**	**236,8**	**112,0**	**348,8**	**189,8**	**159,0**	**.**	**47,0**	**−47,0**

a W latach 1976—2005 — ponad 2 miesiące; patrz uwagi do działu III, pkt. 4 i 5.
a In 1976—2005 — above 2 months; see notes to the part III, items 4 and 5.

TABL. 15 (166). **LUDNOŚĆ ZAMELDOWANA NA POBYT CZASOWY PONAD 3 MIESIĄCE WEDŁUG MAKROREGIONÓW W 2025 R.**
Stan w dniu 31 grudnia
POPULATION REGISTERED FOR TEMPORARY STAY ABOVE 3 MONTHS BY MACROREGIONS IN 2025
As of 31 December

MAKROREGIONY MACROREGIONS	Zameldowani na pobyt czasowy Persons registered for temporary stay in actual place of residence			Czasowo nieobecni w miejscu stałego zameldowania Persons temporarily absent from place of permanent residence			Saldo ludności czasowo obecnej (nieobecnej) Balance of persons temporarily present (absent)		
	ogółem total	mężczyźni males	kobiety females	ogółem total	mężczyźni males	kobiety females	ogółem total	mężczyźni males	kobiety females
POLSKA POLAND	**348820**	**168929**	**179891**	**348820**	**168929**	**179891**	**.**	**.**	**.**
Południowy	71920	34765	37155	71837	34706	37131	83	59	24
Północno−zachodni	59080	28332	30748	60201	29150	31051	−1121	−818	−303
Południowo−zachodni	38010	18470	19540	35881	17329	18552	2129	1141	988
Północny	51858	24685	27173	52826	25375	27451	−968	−690	−278
Centralny	25866	12357	13509	29298	14044	15254	−3432	−1687	−1745
Wschodni	48141	23272	24869	52818	25851	26967	−4677	−2579	−2098
Woj. mazowieckie	53945	27048	26897	45959	22474	23485	7986	4574	3412
Miasta Urban areas	**236847**	**114090**	**122757**	**189776**	**93380**	**96396**	**47071**	**20710**	**26361**
Południowy	49955	24185	25770	44862	21779	23083	5093	2406	2687
Północno-zachodni	39422	18724	20698	31717	15579	16138	7705	3145	4560
Południowo-zachodni	25965	12516	13449	20896	10379	10517	5069	2137	2932
Północny	35312	16803	18509	25177	12382	12795	10135	4421	5714
Centralny	14533	6803	7730	15044	7345	7699	−511	−542	31
Wschodni	29170	13727	15443	21624	10758	10866	7546	2969	4577
Woj. mazowieckie	42490	21332	21158	30456	15158	15298	12034	6174	5860
Wieś Rural areas	**111973**	**54839**	**57134**	**159044**	**75549**	**83495**	**−47071**	**−20710**	**−26361**
Południowy	21965	10580	11385	26975	12927	14048	−5010	−2347	−2663
Północno−zachodni	19658	9608	10050	28484	13571	14913	−8826	−3963	−4863
Południowo−zachodni	12045	5954	6091	14985	6950	8035	−2940	−996	−1944
Północny	16546	7882	8664	27649	12993	14656	−11103	−5111	−5992
Centralny	11333	5554	5779	14254	6699	7555	−2921	−1145	−1776
Wschodni	18971	9545	9426	31194	15093	16101	−12223	−5548	−6675
Woj. mazowieckie	11455	5716	5739	15503	7316	8187	−4048	−1600	−2448

TABL. 16 (167). **LUDNOŚĆ ZAMELDOWANA NA POBYT CZASOWY PONAD 3 MIESIĄCE WEDŁUG PŁCI**
Stan w dniu 31 grudnia
POPULATION REGISTERED FOR TEMPORARY STAY ABOVE 3 MONTHS BY SEX AND VOIVOD
As of 31 December

Lp. No	WOJEWÓDZTWA VOIVODSHIPS o — ogółem total m — miasta urban areas w — wieś rural areas		Zameldowani na pobyt czasowy Persons registered for temporary stay in actual place of residence			Czasowo nieobecni w miejscu stałego zameldowania Persons temporarily absent from place of permanent residence		
			razem total	mężczyźni males	kobiety females	razem total	mężczyźni males	kobiety females
			2025					
1	**POLSKA POLAND**	**o**	**348820**	**168929**	**179891**	**348820**	**168929**	**179891**
2		**m**	**236847**	**114090**	**122757**	**189776**	**93380**	**96396**
3		**w**	**111973**	**54839**	**57134**	**159044**	**75549**	**83495**
4	Dolnośląskie	o	28190	13739	14451	25782	12490	13292
5		m	20507	9898	10609	15838	7899	7939
6		w	7683	3841	3842	9944	4591	5353
7	Kujawsko-pomorskie	o	18255	8645	9610	19414	9337	10077
8		m	11972	5648	6324	8563	4255	4308
9		w	6283	2997	3286	10851	5082	5769
10	Lubelskie	o	17427	8641	8786	20420	10244	10176
11		m	9429	4534	4895	8143	4138	4005
12		w	7998	4107	3891	12277	6106	6171
13	Lubuskie	o	10747	5308	5439	11989	5858	6131
14		m	6725	3298	3427	6694	3272	3422
15		w	4022	2010	2012	5295	2586	2709
16	Łódzkie	o	16967	7946	9021	18855	8877	9978
17		m	10022	4629	5393	10614	5092	5522
18		w	6945	3317	3628	8241	3785	4456
19	Małopolskie	o	36172	17454	18718	32095	15296	16799
20		m	23433	11461	11972	14776	7034	7742
21		w	12739	5993	6746	17319	8262	9057
22	Mazowieckie	o	53945	27048	26897	45959	22474	23485
23		m	42490	21332	21158	30456	15158	15298
24		w	11455	5716	5739	15503	7316	8187
25	Opolskie	o	9820	4731	5089	10099	4839	5260
26		m	5458	2618	2840	5058	2480	2578
27		w	4362	2113	2249	5041	2359	2682
28	Podkarpackie	o	20195	9596	10599	21001	10072	10929
29		m	13422	6423	6999	8299	4082	4217
30		w	6773	3173	3600	12702	5990	6712
31	Podlaskie	o	10519	5035	5484	11397	5535	5862
32		m	6319	2770	3549	5182	2538	2644
33		w	4200	2265	1935	6215	2997	3218
34	Pomorskie	o	21322	10187	11135	18427	8829	9598
35		m	14983	7158	7825	10082	4944	5138
36		w	6339	3029	3310	8345	3885	4460
37	Śląskie	o	35748	17311	18437	39742	19410	20332
38		m	26522	12724	13798	30086	14745	15341
39		w	9226	4587	4639	9656	4665	4991
40	Świętokrzyskie	o	8899	4411	4488	10443	5167	5276
41		m	4511	2174	2337	4430	2253	2177
42		w	4388	2237	2151	6013	2914	3099
43	Warmińsko-mazurskie	o	12281	5853	6428	14985	7209	7776
44		m	8357	3997	4360	6532	3183	3349
45		w	3924	1856	2068	8453	4026	4427
46	Wielkopolskie	o	30361	14352	16009	30097	14386	15711
47		m	19402	9101	10301	14919	7288	7631
48		w	10959	5251	5708	15178	7098	8080
49	Zachodniopomorskie	o	17972	8672	9300	18115	8906	9209
50		m	13295	6325	6970	10104	5019	5085
51		w	4677	2347	2330	8011	3887	4124

I WOJEWÓDZTW W LATACH 2024 I 2025

SHIPS IN 2024 AND 2025

Saldo ludności czasowo obecnej (nieobecnej) Balance of persons temporarily present (absent)						Różnica między saldami Net of balances			Lp. No
razem total	mężczyźni males	kobiety females	razem total	mężczyźni males	kobiety females	razem total	mężczyźni males	kobiety females	
			2024						
.	.	.	.	.	.	.	.	.	1
47071	**20710**	**26361**	**45795**	**18977**	**26818**	**1276**	**1733**	**−457**	2
−47071	**−20710**	**−26361**	**−45795**	**−18977**	**−26818**	**−1276**	**−1733**	**457**	3
2408	1249	1159	2318	1126	1192	90	123	−33	4
4669	1999	2670	4447	1838	2609	222	161	61	5
−2261	−750	−1511	−2129	−712	−1417	−132	−38	−94	6
−1159	−692	−467	−930	−519	−411	−229	−173	−56	7
3409	1393	2016	3758	1575	2183	−349	−182	−167	8
−4568	−2085	−2483	−4688	−2094	−2594	120	9	111	9
−2993	−1603	−1390	−2832	−1494	−1338	−161	−109	−52	10
1286	396	890	1589	419	1170	−303	−23	−280	11
−4279	−1999	−2280	−4421	−1913	−2508	142	−86	228	12
−1242	−550	−692	−1059	−438	−621	−183	−112	−71	13
31	26	5	213	96	117	−182	−70	−112	14
−1273	−576	−697	−1272	−534	−738	−1	−42	41	15
−1888	−931	−957	−1942	−935	−1007	54	4	50	16
−592	−463	−129	−745	−621	−124	153	158	−5	17
−1296	−468	−828	−1197	−314	−883	−99	−154	55	18
4077	2158	1919	3230	1469	1761	847	689	158	19
8657	4427	4230	6842	3062	3780	1815	1365	450	20
−4580	−2269	−2311	−3612	−1593	−2019	−968	−676	−292	21
7986	4574	3412	7355	4253	3102	631	321	310	22
12034	6174	5860	10920	5631	5289	1114	543	571	23
−4048	−1600	−2448	−3565	−1378	−2187	−483	−222	−261	24
−279	−108	−171	−77	55	−132	−202	−163	−39	25
400	138	262	601	261	340	−201	−123	−78	26
−679	−246	−433	−678	−206	−472	−1	−40	39	27
−806	−476	−330	−702	−333	−369	−104	−143	39	28
5123	2341	2782	4998	2302	2696	125	39	86	29
−5929	−2817	−3112	−5700	−2635	−3065	−229	−182	−47	30
−878	−500	−378	−867	−503	−364	−11	3	−14	31
1137	232	905	1248	233	1015	−111	−1	−110	32
−2015	−732	−1283	−2115	−736	−1379	100	4	96	33
2895	1358	1537	2788	1222	1566	107	136	−29	34
4901	2214	2687	4677	2010	2667	224	204	20	35
−2006	−856	−1150	−1889	−788	−1101	−117	−68	−49	36
−3994	−2099	−1895	−3953	−2109	−1844	−41	10	−51	37
−3564	−2021	−1543	−3654	−2132	−1522	90	111	−21	38
−430	−78	−352	−299	23	−322	−131	−101	−30	39
−1544	−756	−788	−1229	−541	−688	−315	−215	−100	40
81	−79	160	323	17	306	−242	−96	−146	41
−1625	−677	−948	−1552	−558	−994	−73	−119	46	42
−2704	−1356	−1348	−2552	−1271	−1281	−152	−85	−67	43
1825	814	1011	2345	970	1375	−520	−156	−364	44
−4529	−2170	−2359	−4897	−2241	−2656	368	71	297	45
264	−34	298	487	182	305	−223	−216	−7	46
4483	1813	2670	4840	1954	2886	−357	−141	−216	47
−4219	−1847	−2372	−4353	−1772	−2581	134	−75	209	48
−143	−234	91	−35	−164	129	−108	−70	−38	49
3191	1306	1885	3393	1362	2031	−202	−56	−146	50
−3334	−1540	−1794	−3428	−1526	−1902	94	−14	108	51

TABL. 17 (168). **LUDNOŚĆ ZAMELDOWANA NA POBYT CZASOWY PONAD 3 MIESIĄCE WEDŁUG PŁCI, REGIONÓW I PODREGIONÓW W 2025 R.**

Stan w dniu 31 grudnia

POPULATION REGISTERED FOR TEMPORARY STAY ABOVE 3 MONTHS BY SEX, REGIONS AND SUBREGIONS IN 2025

As of 31 December

REGIONY REGIONS PODREGIONY SUBREGIONS	Zameldowani na pobyt czasowy Persons registered for temporary stay in actual place of residence			Czasowo nieobecni w miejscu stałego zameldowania Persons temporarily absent from place of permanent residence			Saldo ludności czasowo obecnej (nieobecnej) Balance of persons temporarily present (absent)		
	ogółem total	mężczyźni males	kobiety females	ogółem total	mężczyźni males	kobiety females	ogółem total	mężczyźni males	kobiety females
POLSKA POLAND	**348820**	**168929**	**179891**	**348820**	**168929**	**179891**	**.**	**.**	**.**
Dolnośląskie	**28190**	**13739**	**14451**	**25782**	**12490**	**13292**	**2408**	**1249**	**1159**
Jeleniogórski	6281	3133	3148	6296	3044	3252	−15	89	−104
Legnicko-głogowski	3865	1912	1953	4342	2041	2301	−477	−129	−348
Wałbrzyski	4415	2162	2253	5283	2615	2668	−868	−453	−415
Wrocławski	4240	2057	2183	4640	2221	2419	−400	−164	−236
M. Wrocław	9389	4475	4914	5221	2569	2652	4168	1906	2262
Kujawsko-pomorskie	**18255**	**8645**	**9610**	**19414**	**9337**	**10077**	**−1159**	**−692**	**−467**
Bydgosko-toruński	6532	3101	3431	5442	2724	2718	1090	377	713
Grudziądzki	4146	1969	2177	4630	2178	2452	−484	−209	−275
Inowrocławski	2912	1314	1598	3452	1601	1851	−540	−287	−253
Świecki	2167	1063	1104	2522	1214	1308	−355	−151	−204
Włocławski	2498	1198	1300	3368	1620	1748	−870	−422	−448
Lubelskie	**17427**	**8641**	**8786**	**20420**	**10244**	**10176**	**−2993**	**−1603**	**−1390**
Bialski	3398	1785	1613	3886	2010	1876	−488	−225	−263
Chełmsko-zamojski	5447	2730	2717	6481	3267	3214	−1034	−537	−497
Lubelski	4133	1907	2226	5284	2632	2652	−1151	−725	−426
Puławski	4449	2219	2230	4769	2335	2434	−320	−116	−204
Lubuskie	**10747**	**5308**	**5439**	**11989**	**5858**	**6131**	**−1242**	**−550**	**−692**
Gorzowski	4609	2240	2369	5223	2537	2686	−614	−297	−317
Zielonogórski	6138	3068	3070	6766	3321	3445	−628	−253	−375
Łódzkie	**16967**	**7946**	**9021**	**18855**	**8877**	**9978**	**−1888**	**−931**	**−957**
Łódzki	2270	1114	1156	2197	979	1218	73	135	−62
Piotrkowski	4112	1971	2141	4912	2361	2551	−800	−390	−410
Sieradzki	3583	1630	1953	3792	1772	2020	−209	−142	−67
Skierniewicki	3022	1392	1630	3457	1602	1855	−435	−210	−225
M. Łódź	3980	1839	2141	4497	2163	2334	−517	−324	−193
Małopolskie	**36172**	**17454**	**18718**	**32095**	**15296**	**16799**	**4077**	**2158**	**1919**
Krakowski	6228	2882	3346	7220	3447	3773	−992	−565	−427
Nowosądecki	5530	2625	2905	6130	3055	3075	−600	−430	−170
Nowotarski	2959	1347	1612	3576	1679	1897	−617	−332	−285
Oświęcimski	3851	1737	2114	5047	2418	2629	−1196	−681	−515
Tarnowski	3659	1680	1979	4194	1984	2210	−535	−304	−231
M. Kraków	13945	7183	6762	5928	2713	3215	8017	4470	3547
Opolskie	**9820**	**4731**	**5089**	**10099**	**4839**	**5260**	**−279**	**−108**	**−171**
Nyski	3408	1645	1763	3852	1879	1973	−444	−234	−210
Opolski	6412	3086	3326	6247	2960	3287	165	126	39
Podkarpackie	**20195**	**9596**	**10599**	**21001**	**10072**	**10929**	**−806**	**−476**	**−330**
Krośnieński	4097	1967	2130	5491	2689	2802	−1394	−722	−672
Przemyski	2937	1425	1512	4651	2241	2410	−1714	−816	−898
Rzeszowski	9464	4430	5034	5589	2626	2963	3875	1804	2071
Tarnobrzeski	3697	1774	1923	5270	2516	2754	−1573	−742	−831
Podlaskie	**10519**	**5035**	**5484**	**11397**	**5535**	**5862**	**−878**	**−500**	**−378**
Białostocki	4113	1969	2144	3485	1678	1807	628	291	337
Łomżyński	3843	1892	1951	4505	2228	2277	−662	−336	−326
Suwalski	2563	1174	1389	3407	1629	1778	−844	−455	−389

TABL. 17 (168). **LUDNOŚĆ ZAMELDOWANA NA POBYT CZASOWY PONAD 3 MIESIĄCE WEDŁUG PŁCI, REGIONÓW I PODREGIONÓW W 2025 R. (dok.)**

Stan w dniu 31 grudnia

POPULATION REGISTERED FOR TEMPORARY STAY ABOVE 3 MONTHS BY SEX, REGIONS AND SUBREGIONS IN 2025 (cont.)

As of 31 December

REGIONY REGIONS PODREGIONY SUBREGIONS	Zameldowani na pobyt czasowy Persons registered for temporary stay in actual place of residence			Czasowo nieobecni w miejscu stałego zameldowania Persons temporarily absent from place of permanent residence			Saldo ludności czasowo obecnej (nieobecnej) Balance of persons temporarily present (absent)		
	ogółem total	mężczyźni males	kobiety females	ogółem total	mężczyźni males	kobiety females	ogółem total	mężczyźni males	kobiety females
Pomorskie	**21322**	**10187**	**11135**	**18427**	**8829**	**9598**	**2895**	**1358**	**1537**
Chojnicki	1924	1016	908	2184	1065	1119	−260	−49	−211
Gdański	4344	2063	2281	4701	2183	2518	−357	−120	−237
Słupski	2982	1459	1523	3138	1481	1657	−156	−22	−134
Starogardzki	3693	1721	1972	3870	1857	2013	−177	−136	−41
Trójmiejski	8379	3928	4451	4534	2243	2291	3845	1685	2160
Śląskie	**35748**	**17311**	**18437**	**39742**	**19410**	**20332**	**−3994**	**−2099**	**−1895**
Bielski	6964	3247	3717	6330	3005	3325	634	242	392
Bytomski	4340	2192	2148	3845	1930	1915	495	262	233
Częstochowski	3436	1646	1790	3691	1831	1860	−255	−185	−70
Gliwicki	3361	1748	1613	3546	1719	1827	−185	29	−214
Katowicki	6443	3102	3341	7604	3724	3880	−1161	−622	−539
Rybnicki	4798	2397	2401	5718	2864	2854	−920	−467	−453
Sosnowiecki	3861	1792	2069	5780	2770	3010	−1919	−978	−941
Tyski	2545	1187	1358	3228	1567	1661	−683	−380	−303
Świętokrzyskie	**8899**	**4411**	**4488**	**10443**	**5167**	**5276**	**−1544**	**−756**	**−788**
Kielecki	5089	2608	2481	5809	2900	2909	−720	−292	−428
Sandomiersko-jędrzejowski	3810	1803	2007	4634	2267	2367	−824	−464	−360
Warmińsko-mazurskie	**12281**	**5853**	**6428**	**14985**	**7209**	**7776**	**−2704**	**−1356**	**−1348**
Elbląski	3711	1759	1952	5083	2398	2685	−1372	−639	−733
Ełcki	3325	1615	1710	3712	1778	1934	−387	−163	−224
Olsztyński	5245	2479	2766	6190	3033	3157	−945	−554	−391
Wielkopolskie	**30361**	**14352**	**16009**	**30097**	**14386**	**15711**	**264**	**−34**	**298**
Kaliski	4855	2271	2584	5091	2512	2579	−236	−241	5
Koniński	5405	2419	2986	5718	2648	3070	−313	−229	−84
Leszczyński	4880	2298	2582	5232	2468	2764	−352	−170	−182
Pilski	3744	1783	1961	4194	2033	2161	−450	−250	−200
Poznański	4707	2244	2463	5178	2479	2699	−471	−235	−236
M. Poznań	6770	3337	3433	4684	2246	2438	2086	1091	995
Zachodniopomorskie	**17972**	**8672**	**9300**	**18115**	**8906**	**9209**	**−143**	**−234**	**91**
Koszaliński	3851	1808	2043	4249	2081	2168	−398	−273	−125
Szczecinecko-pyrzycki	4608	2293	2315	6390	3157	3233	−1782	−864	−918
Szczeciński	4114	2020	2094	5553	2732	2821	−1439	−712	−727
M. Szczecin	5399	2551	2848	1923	936	987	3476	1615	1861
Warszawski stołeczny	**37702**	**19303**	**18399**	**27904**	**13832**	**14072**	**9798**	**5471**	**4327**
Warszawski wschodni	3627	1711	1916	3995	1909	2086	−368	−198	−170
Warszawski zachodni	4280	2109	2171	4895	2382	2513	−615	−273	−342
M.st. Warszawa	29795	15483	14312	19014	9541	9473	10781	5942	4839
Mazowiecki regionalny	**16243**	**7745**	**8498**	**18055**	**8642**	**9413**	**−1812**	**−897**	**−915**
Ciechanowski	2235	1067	1168	2693	1281	1412	−458	−214	−244
Ostrołęcki	3259	1566	1693	3457	1665	1792	−198	−99	−99
Płocki	2959	1337	1622	2851	1266	1585	108	71	37
Radomski	3448	1719	1729	3996	2020	1976	−548	−301	−247
Siedlecki	2864	1387	1477	3216	1569	1647	−352	−182	−170
Żyrardowski	1478	669	809	1842	841	1001	−364	−172	−192

TABL. 18 (169). **LUDNOŚĆ ZAMELDOWANA NA POBYT CZASOWY PONAD 3 MIESIĄCE WEDŁUG PŁCI I WIEKU**
Stan w dniu 31 grudnia
POPULATION REGISTERED FOR TEMPORARY STAY ABOVE 3 MONTHS BY SEX AND AGE
As of 31 December

Lp. No	WYSZCZEGÓLNIENIE SPECIFICATION	Ogółem Total	0—4 lata	5—9	10—14	15—19	20—24	25—29	30—34
	ZAMELDOWANI NA POBYT CZASOWY								
	2024								
1	**OGÓŁEM TOTAL**	**364060**	**9920**	**17927**	**20974**	**65773**	**26067**	**25130**	**28572**
2	Miasta Urban areas	242791	6533	11655	13673	49217	20210	18072	20063
3	mężczyźni males	115063	3351	6030	7206	23179	9399	7721	8731
4	kobiety females	127728	3182	5625	6467	26038	10811	10351	11332
5	Wieś Rural areas	121269	3387	6272	7301	16556	5857	7058	8509
6	mężczyźni males	59124	1734	3266	3848	8553	2497	2698	3543
7	kobiety females	62145	1653	3006	3453	8003	3360	4360	4966
	2025								
8	**OGÓŁEM TOTAL**	**348820**	**8121**	**16882**	**18194**	**65783**	**25503**	**23624**	**25977**
9	Miasta Urban areas	236847	5376	11152	11835	49225	20305	17471	18711
10	mężczyźni males	114090	2763	5816	6363	23600	9813	7875	8290
11	kobiety females	122757	2613	5336	5472	25625	10492	9596	10421
12	Wieś Rural areas	111973	2745	5730	6359	16558	5198	6153	7266
13	mężczyźni males	54839	1400	2959	3392	8509	2300	2348	3068
14	kobiety females	57134	1345	2771	2967	8049	2898	3805	4198
	CZASOWO NIEOBECNI W MIEJSCU STAŁEGO ZAMELDOWANIA								
	2024								
15	**OGÓŁEM TOTAL**	**364060**	**9920**	**17927**	**20974**	**65773**	**26067**	**25130**	**28572**
16	Miasta Urban areas	196996	4320	8329	10013	24562	12874	13125	15339
17	mężczyźni males	96086	2187	4376	5389	12432	6058	5694	6966
18	kobiety females	100910	2133	3953	4624	12130	6816	7431	8373
19	Wieś Rural areas	196996	4320	8329	10013	24562	12874	13125	15339
20	mężczyźni males	96086	2187	4376	5389	12432	6058	5694	6966
21	kobiety females	100910	2133	3953	4624	12130	6816	7431	8373
	2025								
22	**OGÓŁEM TOTAL**	**348820**	**8121**	**16882**	**18194**	**65783**	**25503**	**23624**	**25977**
23	Miasta Urban areas	189776	3595	7920	9031	24663	12854	12533	14106
24	mężczyźni males	93380	1816	4139	4889	12704	6238	5665	6446
25	kobiety females	96396	1779	3781	4142	11959	6616	6868	7660
26	Wieś Rural areas	159044	4526	8962	9163	41120	12649	11091	11871
27	mężczyźni males	75549	2347	4636	4866	19405	5875	4558	4912
28	kobiety females	83495	2179	4326	4297	21715	6774	6533	6959
	SALDO LUDNOŚCI CZASOWO OBECNEJ (NIEOBECNEJ)								
	2024								
29	**OGÓŁEM TOTAL**	.	.	.	.	.	.	.	.
30	Miasta Urban areas	45795	2213	3326	3660	24655	7336	4947	4724
31	mężczyźni males	18977	1164	1654	1817	10747	3341	2027	1765
32	kobiety females	26818	1049	1672	1843	13908	3995	2920	2959
33	Wieś Rural areas	–45795	–2213	–3326	–3660	–24655	–7336	–4947	–4724
34	mężczyźni males	–18977	–1164	–1654	–1817	–10747	–3341	–2027	–1765
35	kobiety females	–26818	–1049	–1672	–1843	–13908	–3995	–2920	–2959
	2025								
36	**OGÓŁEM TOTAL**	.	.	.	.	.	.	.	.
37	Miasta Urban areas	47071	1781	3232	2804	24562	7451	4938	4605
38	mężczyźni males	20710	947	1677	1474	10896	3575	2210	1844
39	kobiety females	26361	834	1555	1330	13666	3876	2728	2761
40	Wieś Rural areas	–47071	–1781	–3232	–2804	–24562	–7451	–4938	–4605
41	mężczyźni males	–20710	–947	–1677	–1474	–10896	–3575	–2210	–1844
42	kobiety females	–26361	–834	–1555	–1330	–13666	–3876	–2728	–2761

W LATACH 2024 I 2025

IN 2024 AND 2025

W wieku At age specified											
35—39	40—44	45—49	50—54	55—59	60—64	65—69	70—74	75—79	80—84	85 lat i więcej 85 and more	Lp. No
REGISTERED FOR TEMPORARY STAY											
29664	**29418**	**25376**	**19629**	**14408**	**12818**	**12653**	**10271**	**6744**	**3601**	**5115**	1
20285	19538	16221	12152	8394	6988	6592	5159	3409	1803	2827	2
9006	9061	8018	6265	4363	3829	3550	2564	1551	615	624	3
11279	10477	8203	5887	4031	3159	3042	2595	1858	1188	2203	4
9379	9880	9155	7477	6014	5830	6061	5112	3335	1798	2288	5
4177	4714	4744	3919	3301	3339	3307	2654	1632	676	522	6
5202	5166	4411	3558	2713	2491	2754	2458	1703	1122	1766	7
26869	**28100**	**24568**	**19902**	**14443**	**12263**	**12287**	**10509**	**7178**	**3559**	**5058**	8
18766	19002	16117	12673	8668	6932	6722	5582	3728	1803	2779	9
8473	8865	7951	6569	4584	3732	3664	2804	1689	643	596	10
10293	10137	8166	6104	4084	3200	3058	2778	2039	1160	2183	11
8103	9098	8451	7229	5775	5331	5565	4927	3450	1756	2279	12
3712	4388	4310	3803	3129	3032	3058	2555	1666	679	531	13
4391	4710	4141	3426	2646	2299	2507	2372	1784	1077	1748	14
TEMPORARILY ABSENT FROM PLACE OF PERMANENT RESIDENCE											
29664	**29418**	**25376**	**19629**	**14408**	**12818**	**12653**	**10271**	**6744**	**3601**	**5115**	15
16647	17552	15761	12473	9453	8790	9120	7692	5001	2576	3369	16
7660	8447	7976	6435	4963	4758	4752	3835	2389	959	810	17
8987	9105	7785	6038	4490	4032	4368	3857	2612	1617	2559	18
16647	17552	15761	12473	9453	8790	9120	7692	5001	2576	3369	19
7660	8447	7976	6435	4963	4758	4752	3835	2389	959	810	20
8987	9105	7785	6038	4490	4032	4368	3857	2612	1617	2559	21
26869	**28100**	**24568**	**19902**	**14443**	**12263**	**12287**	**10509**	**7178**	**3559**	**5058**	22
14932	16682	15264	12601	9364	8367	8727	7807	5355	2570	3405	23
7068	8056	7703	6531	4907	4432	4589	3865	2506	1004	822	24
7864	8626	7561	6070	4457	3935	4138	3942	2849	1566	2583	25
11937	11418	9304	7301	5079	3896	3560	2702	1823	989	1653	26
5117	5197	4558	3841	2806	2332	2133	1494	849	318	305	27
6820	6221	4746	3460	2273	1564	1427	1208	974	671	1348	28
BALANCE OF PERSONS TEMPORARILY PRESENT (ABSENT)											
.	.	.	.	.	.	.	.	.	.	.	29
3638	1986	460	−321	−1059	−1802	−2528	−2533	−1592	−773	−542	30
1346	614	42	−170	−600	−929	−1202	−1271	−838	−344	−186	31
2292	1372	418	−151	−459	−873	−1326	−1262	−754	−429	−356	32
−3638	−1986	−460	321	1059	1802	2528	2533	1592	773	542	33
−1346	−614	−42	170	600	929	1202	1271	838	344	186	34
−2292	−1372	−418	151	459	873	1326	1262	754	429	356	35
.	.	.	.	.	.	.	.	.	.	.	36
3834	2320	853	72	−696	−1435	−2005	−2225	−1627	−767	−626	37
1405	809	248	38	−323	−700	−925	−1061	−817	−361	−226	38
2429	1511	605	34	−373	−735	−1080	−1164	−810	−406	−400	39
−3834	−2320	−853	−72	696	1435	2005	2225	1627	767	626	40
−1405	−809	−248	−38	323	700	925	1061	817	361	226	41
−2429	−1511	−605	−34	373	735	1080	1164	810	406	400	42

TABL. 19 (170). **LUDNOŚĆ ZAMELDOWANA NA POBYT CZASOWY PONAD 3 MIESIĄCE WEDŁUG WOJE**
Stan w dniu 31 grudnia
POPULATION REGISTERED FOR TEMPORARY STAY ABOVE 3 MONTHS BY VOIVODSHIPS
As of 31 December

Lp. No	WOJEWÓDZTWA POBYTU CZASOWEGO VOIVODSHIPS OF TEMPORARY STAY	Ogółem Total	Województwa					
			dolnośląskie	kujawsko-pomorskie	lubelskie	lubuskie	łódzkie	małopolskie
			O G Ó Ł E M					
1	**P O L S K A P O L A N D**	**348820**	**25782**	**19414**	**20420**	**11989**	**18855**	**32095**
2	Dolnośląskie	28190	18197	293	408	1524	599	628
3	Kujawsko-pomorskie	18255	204	12951	114	118	282	138
4	Lubelskie	17427	198	138	12929	39	160	248
5	Lubuskie	10747	800	126	107	7006	99	115
6	Łódzkie	16967	406	311	160	86	11876	223
7	Małopolskie	36172	655	254	660	173	477	23189
8	Mazowieckie	53945	958	1327	3225	368	2116	1348
9	Opolskie	9820	817	87	79	63	209	198
10	Podkarpackie	20195	275	101	1097	68	174	1640
11	Podlaskie	10519	81	70	141	28	49	60
12	Pomorskie	21322	395	1451	355	172	397	388
13	Śląskie	35748	806	310	452	213	1080	2636
14	Świętokrzyskie	8899	161	52	218	41	259	683
15	Warmińsko-mazurskie	12281	109	290	94	46	90	111
16	Wielkopolskie	30361	1248	1265	209	1194	774	242
17	Zachodniopomorskie	17972	472	388	172	850	214	248
			w tym MĘŻCZYŹNI					
18	**P O L S K A P O L A N D**	**168929**	**12490**	**9337**	**10244**	**5858**	**8877**	**15296**
19	Dolnośląskie	13739	8776	141	211	743	296	290
20	Kujawsko-pomorskie	8645	110	6047	61	53	131	66
21	Lubelskie	8641	99	82	6406	23	88	125
22	Lubuskie	5308	395	65	49	3439	44	57
23	Łódzkie	7946	202	149	72	48	5484	109
24	Małopolskie	17454	291	131	353	87	235	10999
25	Mazowieckie	27048	518	724	1686	198	1006	692
26	Opolskie	4731	396	38	40	35	103	105
27	Podkarpackie	9596	143	60	547	36	91	784
28	Podlaskie	5035	39	37	67	14	25	22
29	Pomorskie	10187	181	715	169	81	188	166
30	Śląskie	17311	407	153	230	119	513	1257
31	Świętokrzyskie	4411	78	38	110	24	129	331
32	Warmińsko-mazurskie	5853	48	143	48	27	39	55
33	Wielkopolskie	14352	586	619	107	526	392	113
34	Zachodniopomorskie	8672	221	195	88	405	113	125

WÓDZTW STAŁEGO I CZASOWEGO ZAMELDOWANIA W 2025 R.

OF REGISTRATION FOR PERMANENT AND TEMPORARY STAY IN 2025

stałego zameldowania Voivodships of permanent residence										Lp. No
mazo-wieckie	opolskie	podkar-packie	podlaskie	pomorskie	śląskie	święto-krzyskie	warmińsko--mazurskie	wielko-polskie	zachodnio-pomorskie	
T O T A L										
45959	**10099**	**21001**	**11397**	**18427**	**39742**	**10443**	**14985**	**30097**	**18115**	1
655	1077	451	186	284	1280	271	225	1555	557	2
739	61	95	70	1021	311	59	652	1115	325	3
1767	51	612	152	152	415	204	137	116	109	4
170	57	86	40	125	225	67	72	804	848	5
1197	146	109	83	200	1007	242	132	635	154	6
965	338	2513	146	317	4183	1446	212	374	270	7
34107	321	1111	1426	1066	1752	1224	1758	1041	797	8
131	6460	84	21	69	1205	69	43	231	54	9
544	79	14367	55	120	717	628	92	116	122	10
988	18	46	7883	78	142	32	772	72	59	11
1172	100	177	255	12496	697	169	1546	591	961	12
775	1019	631	134	327	25585	739	259	470	312	13
704	61	323	55	81	1039	5057	35	66	64	14
1028	22	59	711	636	220	31	8630	105	99	15
556	205	202	115	476	530	124	225	21897	1099	16
461	84	135	65	979	434	81	195	909	12285	17
of which MALES										
22474	**4839**	**10072**	**5535**	**8829**	**19410**	**5167**	**7209**	**14386**	**8906**	18
304	527	225	91	145	616	146	115	809	304	19
369	25	53	36	538	156	28	295	512	165	20
852	35	284	85	71	204	96	69	60	62	21
80	28	44	19	61	113	29	43	396	446	22
549	71	53	26	101	519	106	62	317	78	23
449	170	1323	62	149	2027	762	101	178	137	24
16809	156	600	735	534	907	638	889	546	410	25
64	3033	39	13	32	618	36	17	135	27	26
271	34	6696	36	61	369	295	47	64	62	27
477	10	30	3766	34	66	13	370	37	28	28
556	48	91	117	5908	361	63	772	294	477	29
363	520	298	66	150	12341	365	130	239	160	30
372	35	166	27	45	517	2460	13	33	33	31
490	11	35	351	308	110	17	4081	45	45	32
267	94	85	71	226	287	73	112	10277	517	33
202	42	50	34	466	199	40	93	444	5955	34

TABL. 20 (171). **LUDNOŚĆ ZAMELDOWANA NA POBYT CZASOWY PONAD 3 MIESIĄCE W MIASTACH LICZĄCYCH 100 TYS. I WIĘCEJ MIESZKAŃCÓW W 2025 R.**
Stan w dniu 31 grudnia

POPULATION REGISTERED FOR TEMPORARY STAY ABOVE 3 MONTHS IN TOWNS WITH 100 THOUSAND INHABITANS AND OVER IN 2025
As of 31 December

MIASTA TOWNS	Zameldowani na pobyt czasowy Persons registered for temporary stay in actual place of residence			Czasowo nieobecni w miejscu stałego zameldowania Persons temporarily absent from place of permanent residence			Saldo ludności czasowo obecnej (nieobecnej) Balance of persons temporarily present (absent)		
	ogółem total	mężczyźni males	kobiety females	ogółem total	mężczyźni males	kobiety females	ogółem total	mężczyźni males	kobiety females
OGÓŁEM TOTAL	**120814**	**59061**	**61753**	**82215**	**40415**	**41800**	**38599**	**18646**	**19953**
M.st. Warszawa Capital City	29795	15483	14312	19014	9541	9473	10781	5942	4839
Białystok	2541	1197	1344	1509	740	769	1032	457	575
Bielsko-Biała	1636	804	832	1364	641	723	272	163	109
Bydgoszcz	2038	954	1084	1952	984	968	86	−30	116
Bytom	969	429	540	1321	647	674	−352	−218	−134
Chorzów	1035	480	555	987	466	521	48	14	34
Częstochowa	1715	786	929	1397	698	699	318	88	230
Dąbrowa Górnicza	499	243	256	994	482	512	−495	−239	−256
Elbląg	742	348	394	581	288	293	161	60	101
Gdańsk	4533	2040	2493	2538	1267	1271	1995	773	1222
Gdynia	3224	1613	1611	1710	827	883	1514	786	728
Gliwice	1711	928	783	1287	632	655	424	296	128
Gorzów Wielkopolski	1390	665	725	1529	754	775	−139	−89	−50
Katowice	3666	1796	1870	3655	1816	1839	11	−20	31
Kielce	1598	691	907	1306	657	649	292	34	258
Koszalin	850	343	507	1164	607	557	−314	−264	−50
Kraków	13945	7183	6762	5928	2713	3215	8017	4470	3547
Lublin	1844	817	1027	2387	1198	1189	−543	−381	−162
Łódź	3980	1839	2141	4497	2163	2334	−517	−324	−193
Olsztyn	1892	856	1036	1092	527	565	800	329	471
Opole	1259	552	707	1077	500	577	182	52	130
Płock	1088	457	631	733	309	424	355	148	207
Poznań	6770	3337	3433	4684	2246	2438	2086	1091	995
Radom	808	373	435	963	530	433	−155	−157	2
Ruda Śląska	511	228	283	1058	534	524	−547	−306	−241
Rybnik	678	305	373	1116	552	564	−438	−247	−191
Rzeszów	6510	3087	3423	1604	786	818	4906	2301	2605
Sosnowiec	1141	501	640	1747	832	915	−606	−331	−275
Szczecin	5399	2551	2848	1923	936	987	3476	1615	1861
Tarnów	1255	531	724	870	425	445	385	106	279
Toruń	2904	1380	1524	1259	644	615	1645	736	909
Tychy	503	241	262	916	472	444	−413	−231	−182
Włocławek	607	322	285	614	319	295	−7	3	−10
Wrocław	9389	4475	4914	5221	2569	2652	4168	1906	2262
Zabrze	825	438	387	1232	618	614	−407	−180	−227
Zielona Góra	1564	788	776	986	495	491	578	293	285

TABL. 21 (172). **LUDNOŚĆ W WIEKU 15 LAT I WIĘCEJ ZAMELDOWANA NA POBYT CZASOWY PONAD 3 MIESIĄCE WEDŁUG PŁCI I STANU CYWILNEGO (2020, 2024, 2025)**
Stan w dniu 31 grudnia

POPULATION AT THE AGE OF 15 AND MORE REGISTERED FOR TEMPORARY STAY ABOVE 3 MONTHS BY SEX AND LEGAL MARITAL STATUS (2020, 2024, 2025)
As of 31 December

WYSZCZEGÓLNIENIE SPECIFICATION		Zameldowani na pobyt czasowy Persons registered for temporary stay in actual place of residence			Czasowo nieobecni w miejscu stałego zameldowania Persons temporarily absent from place of permanent residence			Saldo ludności czasowo obecnej (nieobecnej) Balance of persons temporarily present (absent)		
		ogółem total	mężczyźni males	kobiety females	ogółem total	mężczyźni males	kobiety females	ogółem total	mężczyźni males	kobiety females
O G Ó Ł E M ..... **T O T A L**	2020[a]	350956	164869	186087	350956	164869	186087	.	.	.
	2024[a]	315239	148752	166487	315239	148752	166487	.	.	.
	2025[a]	**305623**	**146236**	**159387**	**305623**	**146236**	**159387**	**.**	**.**	**.**
Kawalerowie/panny Single	2020	159729	77139	82590	159729	77139	82590	.	.	.
	2024	143870	69585	74285	143870	69585	74285	.	.	.
	2025	**142830**	**70349**	**72481**	**142830**	**70349**	**72481**	**.**	**.**	**.**
Żonaci/zamężne ..... Married	2020	135682	65739	69943	135682	65739	69943	.	.	.
	2024	110745	54041	56704	110745	54041	56704	.	.	.
	2025	**103974**	**51340**	**52634**	**103974**	**51340**	**52634**	**.**	**.**	**.**
Wdowcy/wdowy ..... Widowed	2020	13398	2594	10804	13398	2594	10804	.	.	.
	2024	12975	2686	10289	12975	2686	10289	.	.	.
	2025	**12730**	**2597**	**10133**	**12730**	**2597**	**10133**	**.**	**.**	**.**
Rozwiedzeni/rozwiedzione Divorced	2020	31795	14128	17667	31795	14128	17667	.	.	.
	2024	30508	13865	16643	30508	13865	16643	.	.	.
	2025	**29740**	**13676**	**16064**	**29740**	**13676**	**16064**	**.**	**.**	**.**
MIASTA ..... **URBAN AREAS**	2020[a]	231525	107768	123757	193765	92626	101139	37760	15142	22618
	2024[a]	210930	98476	112454	174334	84134	90200	36596	14342	22254
	2025[a]	**208484**	**99148**	**109336**	**169230**	**82536**	**86694**	**39254**	**16612**	**22642**
Kawalerowie/panny Single	2020	116424	55075	61349	78554	38272	40282	37870	16803	21067
	2024	105398	49724	55674	69600	34349	35251	35798	15375	20423
	2025	**105895**	**51160**	**54735**	**69199**	**34840**	**34359**	**36696**	**16320**	**20376**
Żonaci/zamężne ..... Married	2020	79785	38593	41192	81446	40413	41033	−1661	−1820	159
	2024	65873	32289	33584	67201	33663	33538	−1328	−1374	46
	2025	**63549**	**31632**	**31917**	**63388**	**31882**	**31506**	**161**	**−250**	**411**

a W dalszym podziale nie uwzględniono osób o nieustalonym stanie cywilnym prawnym.
a In further breakdown the data exclude persons for whom legal marital status is unknown.

TABL. 21 (172). **LUDNOŚĆ W WIEKU 15 LAT I WIĘCEJ ZAMELDOWANA NA POBYT CZASOWY PONAD 3 MIESIĄCE WEDŁUG PŁCI I STANU CYWILNEGO (2020, 2024, 2025) (dok.)**
Stan w dniu 31 grudnia

POPULATION AT THE AGE OF 15 AND MORE REGISTERED FOR TEMPORARY STAY ABOVE 3 MONTHS BY SEX AND LEGAL MARITAL STATUS (2020, 2024, 2025) (cont.)
As of 31 December

WYSZCZEGÓLNIENIE SPECIFICATION		Zameldowani na pobyt czasowy Persons registered for temporary stay in actual place of residence			Czasowo nieobecni w miejscu stałego zameldowania Persons temporarily absent from place of permanent residence			Saldo ludności czasowo obecnej (nieobecnej) Balance of persons temporarily present (absent)		
		ogółem total	mężczyźni males	kobiety females	ogółem total	mężczyźni males	kobiety females	ogółem total	mężczyźni males	kobiety females
MIASTA (dok.) URBAN AREAS (cont.)										
Wdowcy/wdowy ..... Widowed	2020	7226	1347	5879	8168	1691	6477	−942	−344	−598
	2024	6893	1406	5487	8155	1807	6348	−1262	−401	−861
	2025	**6866**	**1371**	**5495**	**8107**	**1758**	**6349**	**−1241**	**−387**	**−854**
Rozwiedzeni/rozwiedzione Divorced	2020	20291	8816	11475	19730	9207	10523	561	−391	952
	2024	19674	8623	11051	18842	8944	9898	832	−321	1153
	2025	**19569**	**8719**	**10850**	**18343**	**8813**	**9530**	**1226**	**−94**	**1320**
WIEŚ ..... **RURAL AREAS**	2020[a]	119431	57101	62330	157191	72243	84948	−37760	−15142	−22618
	2024[a]	104309	50276	54033	140905	64618	76287	−36596	−14342	−22254
	2025[a]	**97139**	**47088**	**50051**	**136393**	**63700**	**72693**	**−39254**	**−16612**	**−22642**
Kawalerowie/panny Single	2020	43305	22064	21241	81175	38867	42308	−37870	−16803	−21067
	2024	38472	19861	18611	74270	35236	39034	−35798	−15375	−20423
	2025	**36935**	**19189**	**17746**	**73631**	**35509**	**38122**	**−36696**	**−16320**	**−20376**
Żonaci/zamężne ..... Married	2020	55897	27146	28751	54236	25326	28910	1661	1820	−159
	2024	44872	21752	23120	43544	20378	23166	1328	1374	−46
	2025	**40425**	**19708**	**20717**	**40586**	**19458**	**21128**	**−161**	**250**	**−411**
Wdowcy/wdowy ..... Widowed	2020	6172	1247	4925	5230	903	4327	942	344	598
	2024	6082	1280	4802	4820	879	3941	1262	401	861
	2025	**5864**	**1226**	**4638**	**4623**	**839**	**3784**	**1241**	**387**	**854**
Rozwiedzeni/rozwiedzione Divorced	2020	11504	5312	6192	12065	4921	7144	−561	391	−952
	2024	10834	5242	5592	11666	4921	6745	−832	321	−1153
	2025	**10171**	**4957**	**5214**	**11397**	**4863**	**6534**	**−1226**	**94**	**−1320**

a W dalszym podziale nie uwzględniono osób o nieustalonym stanie cywilnym prawnym.
a In further breakdown the data exclude persons for whom legal marital status is unknown.

TABL. 22 (173). **LUDNOŚĆ W WIEKU 15 LAT I WIĘCEJ ZAMELDOWANA NA POBYT CZASOWY PONAD 3 MIESIĄCE WEDŁUG STANU CYWILNEGO I WOJEWÓDZTW W 2025 R.**
Stan w dniu 31 grudnia

POPULATION AT THE AGE OF 15 AND MORE REGISTERED FOR TEMPORARY STAY ABOVE 3 MONTHS BY LEGAL MARITAL STATUS AND VOIVODSHIPS IN 2025
As of 31 December

WOJEWÓDZTWA VOIVODSHIPS	Ogółem Total	Stan cywilny prawny Legal marital status				
		kawalerowie/ /panny single	żonaci/ /zamężne married	wdowcy/ /wdowy widowed	rozwiedzeni/ /rozwiedzione divorced	nieustalony unknown
ZAMELDOWANI NA POBYT CZASOWY PERSONS REGISTERED FOR TEMPORARY STAY						
POLSKA POLAND	**305623**	**142830**	**103974**	**12730**	**29740**	**16349**
Dolnośląskie	24099	11876	7927	958	2620	718
Kujawsko-pomorskie	15467	8003	4983	578	1516	387
Lubelskie	15542	8825	4332	725	1333	327
Lubuskie	9114	4308	2807	349	986	664
Łódzkie	14849	5581	5127	751	1710	1680
Małopolskie	32759	16000	12277	1272	2428	782
Mazowieckie	48679	21611	18105	1533	4943	2487
Opolskie	8204	3276	3131	598	950	249
Podkarpackie	17595	9464	5695	632	1270	534
Podlaskie	9487	5454	2566	370	815	282
Pomorskie	18269	8438	6274	657	1773	1127
Śląskie	30939	13129	11962	1796	3394	658
Świętokrzyskie	7477	3082	3100	413	736	146
Warmińsko-mazurskie	10605	5861	2924	468	1007	345
Wielkopolskie	26502	12705	8670	1161	2978	988
Zachodniopomorskie	16036	5217	4094	469	1281	4975
CZASOWO NIEOBECNI W MIEJSCU STAŁEGO ZAMELDOWANIA PERSONS TEMPORARILY ABSENT FROM PLACE OF PERMANENT RESIDENCE						
POLSKA POLAND	**305623**	**142830**	**103974**	**12730**	**29740**	**16349**
Dolnośląskie	21853	10147	7718	1036	2626	326
Kujawsko-pomorskie	16445	8694	5328	604	1613	206
Lubelskie	18298	10368	5307	763	1498	362
Lubuskie	10254	5419	2908	315	986	626
Łódzkie	16612	6302	5468	709	1720	2413
Małopolskie	28694	14089	10880	1111	2274	340
Mazowieckie	41006	17942	15543	1571	4479	1471
Opolskie	8499	3617	3095	550	939	298
Podkarpackie	18489	9725	6069	576	1337	782
Podlaskie	10368	5945	2837	361	856	369
Pomorskie	15647	7437	5377	577	1572	684
Śląskie	34901	14486	14146	2141	3691	437
Świętokrzyskie	9105	4500	3298	352	778	177
Warmińsko-mazurskie	13111	7288	3470	456	1138	759
Wielkopolskie	26244	13295	8513	1135	2929	372
Zachodniopomorskie	16097	3576	4017	473	1304	6727
SALDO LUDNOŚCI CZASOWO OBECNEJ (NIEOBECNEJ) BALANCE OF PERSONS TEMPORARILY PRESENT (ABSENT)						
POLSKA POLAND	**.**	**.**	**.**	**.**	**.**	**.**
Dolnośląskie	2246	1729	209	−78	−6	392
Kujawsko-pomorskie	−978	−691	−345	−26	−97	181
Lubelskie	−2756	−1543	−975	−38	−165	−35
Lubuskie	−1140	−1111	−101	34	.	38
Łódzkie	−1763	−721	−341	42	−10	−733
Małopolskie	4065	1911	1397	161	154	442
Mazowieckie	7673	3669	2562	−38	464	1016

TABL. 22 (173). **LUDNOŚĆ W WIEKU 15 LAT I WIĘCEJ ZAMELDOWANA NA POBYT CZASOWY PONAD 3 MIESIĄCE WEDŁUG STANU CYWILNEGO I WOJEWÓDZTW W 2025 R. (dok.)**

Stan w dniu 31 grudnia

POPULATION AT THE AGE OF 15 AND MORE REGISTERED FOR TEMPORARY STAY ABOVE 3 MONTHS BY LEGAL MARITAL STATUS AND VOIVODSHIPS IN 2025 (cont.)

As of 31 December

WOJEWÓDZTWA VOIVODSHIPS	Ogółem Total	Stan cywilny prawny Legal marital status				
		kawalerowie/ /panny single	żonaci/ /zamężne married	wdowcy/ /wdowy widowed	rozwiedzeni/ /rozwiedzione divorced	nieustalony unknown
SALDO LUDNOŚCI CZASOWO OBECNEJ (NIEOBECNEJ) (dok.) BALANCE OF PERSONS TEMPORARILY PRESENT (ABSENT) (cont.)						
Opolskie	−295	−341	36	48	11	−49
Podkarpackie	−894	−261	−374	56	−67	−248
Podlaskie	−881	−491	−271	9	−41	−87
Pomorskie	2622	1001	897	80	201	443
Śląskie	−3962	−1357	−2184	−345	−297	221
Świętokrzyskie	−1628	−1418	−198	61	−42	−31
Warmińsko-mazurskie	−2506	−1427	−546	12	−131	−414
Wielkopolskie	258	−590	157	26	49	616
Zachodniopomorskie	−61	1641	77	−4	−23	−1752

TABL. 23 (174). **LUDNOŚĆ ZAMELDOWANA NA POBYT CZASOWY PONAD 3 MIESIĄCE WEDŁUG MAKROREGIONÓW STAŁEGO I CZASOWEGO ZAMELDOWANIA W 2025 R.**

Stan w dniu 31 grudnia

POPULATION REGISTERED FOR TEMPORARY STAY ABOVE 3 MONTHS BY MACROREGIONS OF REGISTRATION FOR PERMANENT AND TEMPORARY STAY IN 2025

As of 31 December

MAKROREGIONY CZASOWEGO ZAMELDOWANIA MACROREGIONS OF REGISTRATION FOR TEMPORARY STAY	Makroregiony stałego zameldowania Macroregions of registration for permanent residence							
	ogółem total	południowy	północno-zachodni	południowo-zachodni	północny	centralny	wschodni	woj. mazowieckie
POLSKA POLAND	**348820**	**71837**	**60201**	**35881**	**52826**	**29298**	**52818**	**45959**
Południowy	71920	55593	1812	2818	1679	3742	4536	1740
Północno-zachodni	59080	1794	46892	2866	3851	1359	1131	1187
Południowo-zachodni	38010	3311	3984	26551	1001	1148	1229	786
Północny	51858	1865	3532	891	39673	1028	1930	2939
Centralny	25866	2952	1046	774	811	17434	948	1901
Wschodni	48141	3222	729	702	1660	1247	37282	3299
Woj. mazowieckie	53945	3100	2206	1279	4151	3340	5762	34107
Mężczyźni Males	**168929**	**34706**	**29150**	**17329**	**25375**	**14044**	**25851**	**22474**
Południowy	34765	26624	920	1388	814	1875	2332	812
Północno-zachodni	28332	894	22405	1366	1880	691	547	549
Południowo-zachodni	18470	1629	2053	12732	488	581	619	368
Północny	24685	914	1699	423	18807	466	961	1415
Centralny	12357	1476	533	386	408	8179	454	921
Wschodni	23272	1570	386	360	831	608	17917	1600
Woj. mazowieckie	27048	1599	1154	674	2147	1644	3021	16809
Kobiety Females	**179891**	**37131**	**31051**	**18552**	**27451**	**15254**	**26967**	**23485**
Południowy	37155	28969	892	1430	865	1867	2204	928
Północno-zachodni	30748	900	24487	1500	1971	668	584	638
Południowo-zachodni	19540	1682	1931	13819	513	567	610	418
Północny	27173	951	1833	468	20866	562	969	1524
Centralny	13509	1476	513	388	403	9255	494	980
Wschodni	24869	1652	343	342	829	639	19365	1699
Woj. mazowieckie	26897	1501	1052	605	2004	1696	2741	17298

Migracje zagraniczne — patrz uwagi do działu III, pkt 6
International migration — see notes to the part III, item 6

TABL. 24 (175). **MIGRACJE ZAGRANICZNE NA POBYT STAŁY WEDŁUG KONTYNENTÓW**
INTERNATIONAL MIGRATION FOR PERMANENT RESIDENCE BY CONTINENTS

WYSZCZEGÓLNIENIE SPECIFICATION	1990	1995	2000	2005	2010	2014	2020	2024	2025
IMIGRACJA IMMIGRATION									
O G Ó Ł E M T O T A L	**2626**	**8121**	**7331**	**9364**	**15246**	**12330**	**13263**	**19515**	**21087**
Europa Europe	1700[a]	4892	4737	6906	12463	10049	11939	17482	19085
w tym Wielka Brytania of which United Kingdom	.	.	.	.	.	.	2810	2574	2496
w tym Unia Europejska[b] of which European Union[b]	1134	3425	3845	4710	10928	8197	5121	5403	5680
w tym: of which:									
Niemcy Germany	624	1965	2494	2823	2677	2358	2230	2476	2656
Wielka Brytania United Kingdom	97	218	256	468	4409	2944	.	.	.
w tym Unia Europejska[c] of which European Union[c]	.	.	.	4892	11115	8377	5562	5908	5852
Azja Asia	187[d]	503	732	572	402	599	548	939	875
Afryka Africa	88	197	120	100	187	168	125	166	169
Ameryka Północna i Środkowa North and Central America	534	2327	1530	1607	1972	1326	564	769	789
Ameryka Południowa South America	29	39	46	42	51	47	36	86	112
Australia i Oceania Australia and Oceania	87	162	162	134	163	137	48	54	48
Nieustalony kraj Unknown country	1	1	4	3	8	4	3	19	9
EMIGRACJA EMIGRATION									
O G Ó Ł E M T O T A L	**18440**	**26344**	**26999**	**22242**	**17360**	**28080**	**8780**	**10214**	**10181**
Europa Europe	13898[a]	20987	22914	18416	14651	25031	8194	9400	9387
w tym Wielka Brytania of which United Kingdom	.	.	.	.	.	.	2102	2236	2247
w tym Unia Europejska[b] of which European Union[b]	13497	20650	22636	18047	13997	23785	5487	6207	6106
w tym: of which:									
Niemcy Germany	11587	18161	20472	12317	6818	10266	2588	3299	3129
Wielka Brytania United Kingdom	87	154	189	3072	3472	7392	.	.	.
w tym Unia Europejska[c] of which European Union[c]	.	.	.	18128	14143	23963	5577	6338	6272
Azja Asia	41[d]	34	43	46	94	131	54	104	117
Afryka Africa	54	54	38	46	32	56	8	12	13
Ameryka Północna i Środkowa North and Central America	4092	4874	3798	3460	2392	2576	476	638	594
Ameryka Południowa South America	11	11	12	18	15	20	2	4	12
Australia i Oceania Australia and Oceania	344	383	193	244	175	266	46	56	58
Nieustalony kraj Unknown country	—	1	1	12	1	—	—	—	—

a Europa łącznie z b. ZSRR. b 15 krajów, od 2020 r. — 14 krajów. c Dla 2005 r. — 25 krajów, dla 2010 r. — 27 krajów, od 2014 r. — 28 krajów, od 2020 r. — 27 krajów. d Bez krajów azjatyckich b. ZSRR.

a The former Soviet Union included in Europe. b 15 countries, since 2020 — 14 countries. c For 2005 — 25 countries, for 2010 — 27 countries, since 2014 — 28 countries, since 2020 — 27 countries. d Without Asiatic countries of former Soviet Union.

TABL. 25 (176). **MIGRACJE ZAGRANICZNE NA POBYT STAŁY WEDŁUG KRAJÓW W 2025 R.**
INTERNATIONAL MIGRATION FOR PERMANENT RESIDENCE BY COUNTRIES IN 2025

WYSZCZEGÓLNIENIE SPECIFICATION	Ogółem Total			Miasta Urban areas			Wieś Rural areas		
	ogółem total	mężczyźni males	kobiety females	razem total	mężczyźni males	kobiety females	razem total	mężczyźni males	kobiety females
IMIGRACJA IMMIGRATION	**21087**	**10919**	**10168**	**14867**	**7679**	**7188**	**6220**	**3240**	**2980**
Europa Europe	**19085**	**9772**	**9313**	**13386**	**6825**	**6561**	**5699**	**2947**	**2752**
w tym: of which:									
Austria Austria	288	153	135	127	63	64	161	90	71
Belgia Belgium	273	144	129	130	73	57	143	71	72
Białoruś Belarus	2849	1334	1515	2379	1110	1269	470	224	246
Francja France	271	166	105	181	115	66	90	51	39
Holandia Netherlands	862	505	357	446	262	184	416	243	173
Irlandia Ireland	415	221	194	207	117	90	208	104	104
Niemcy Germany	2656	1496	1160	1402	801	601	1254	695	559
Norwegia Norway	314	187	127	178	103	75	136	84	52
Rosja Russia	426	190	236	374	164	210	52	26	26
Ukraina Ukraine	6397	2892	3505	5238	2414	2824	1159	478	681
Wielka Brytania United Kingdom	2496	1337	1159	1467	799	668	1029	538	491
Włochy Italy	255	177	78	187	135	52	68	42	26
Azja Asia	**875**	**494**	**381**	**669**	**380**	**289**	**206**	**114**	**92**
w tym: of which:									
Armenia Armenia	69	33	36	57	28	29	12	5	7
Chiny China	81	39	42	43	24	19	38	15	23
Kazachstan Kazakhstan	157	68	89	141	62	79	16	6	10
Wietnam Vietnam	186	100	86	135	74	61	51	26	25
Afryka Africa	**169**	**124**	**45**	**124**	**91**	**33**	**45**	**33**	**12**
Ameryka Północna i Środkowa North and Central America	**789**	**433**	**356**	**561**	**310**	**251**	**228**	**123**	**105**
w tym: of which:									
Kanada Canada	165	96	69	124	71	53	41	25	16
Stany Zjednoczone United States	584	310	274	403	215	188	181	95	86
Ameryka Południowa South America	**112**	**69**	**43**	**83**	**52**	**31**	**29**	**17**	**12**
Australia i Oceania Australia and Oceania	**48**	**23**	**25**	**36**	**17**	**19**	**12**	**6**	**6**
W tym Australia Of which Australia	40	21	19	32	16	16	8	5	3
EMIGRACJA EMIGRATION	**10181**	**5954**	**4227**	**6641**	**3889**	**2752**	**3540**	**2065**	**1475**
Europa Europe	**9387**	**5496**	**3891**	**6111**	**3581**	**2530**	**3276**	**1915**	**1361**
w tym: of which:									
Austria Austria	269	151	118	136	77	59	133	74	59
Belgia Belgium	239	133	106	162	90	72	77	43	34
Dania Denmark	235	151	84	149	93	56	86	58	28
Francja France	185	102	83	135	74	61	50	28	22
Holandia Netherlands	640	402	238	413	261	152	227	141	86
Irlandia Ireland	509	324	185	339	214	125	170	110	60
Niemcy Germany	3129	1690	1439	1802	967	835	1327	723	604
Norwegia Norway	433	265	168	304	181	123	129	84	45
Szwajcaria Switzerland	280	164	116	198	116	82	82	48	34
Szwecja Sweden	239	143	96	155	93	62	84	50	34
Wielka Brytania United Kingdom	2247	1449	798	1623	1042	581	624	407	217
Azja Asia	**117**	**83**	**34**	**95**	**67**	**28**	**22**	**16**	**6**
Afryka Africa	**13**	**6**	**7**	**12**	**6**	**6**	**1**	**—**	**1**
Ameryka Północna i Środkowa North and Central America	**594**	**324**	**270**	**373**	**202**	**171**	**221**	**122**	**99**
w tym: of which:									
Kanada Canada	91	51	40	65	34	31	26	17	9
Stany Zjednoczone United States	493	266	227	298	161	137	195	105	90
Ameryka Południowa South America	**12**	**9**	**3**	**7**	**6**	**1**	**5**	**3**	**2**
Australia i Oceania Australia and Oceania	**58**	**36**	**22**	**43**	**27**	**16**	**15**	**9**	**6**
W tym Australia Of which Australia	48	28	20	34	20	14	14	8	6

TABL. 26 (177). **MIGRACJE ZAGRANICZNE NA POBYT STAŁY WEDŁUG PŁCI I WIEKU MIGRANTÓW W 2025 R.**
INTERNATIONAL MIGRATION FOR PERMANENT RESIDENCE BY SEX AND AGE OF MIGRANTS IN 2025

WIEK MIGRANTÓW AGE OF MIGRANTS	Ogółem Total			Miasta Urban areas			Wieś Rural areas		
	ogółem total	mężczyźni males	kobiety females	razem total	mężczyźni males	kobiety females	razem total	mężczyźni males	kobiety females
Imigranci Immigrants	**21087**	**10919**	**10168**	**14867**	**7679**	**7188**	**6220**	**3240**	**2980**
0— 4 lata	2498	1293	1205	1280	657	623	1218	636	582
5— 9	2995	1555	1440	1657	864	793	1338	691	647
10—14	1535	757	778	1008	506	502	527	251	276
15—19	958	482	476	753	381	372	205	101	104
20—24	673	347	326	522	259	263	151	88	63
25—29	1542	721	821	1221	564	657	321	157	164
30—34	2627	1308	1319	2103	1057	1046	524	251	273
35—39	2276	1227	1049	1770	954	816	506	273	233
40—44	1919	1084	835	1510	843	667	409	241	168
45—49	1385	731	654	1085	563	522	300	168	132
50—54	882	470	412	670	359	311	212	111	101
55—59	512	275	237	378	203	175	134	72	62
60—64	399	188	211	287	137	150	112	51	61
65—69	424	231	193	285	153	132	139	78	61
70 lat i więcej 70 and more	462	250	212	338	179	159	124	71	53
Emigranci Emigrants	**10181**	**5954**	**4227**	**6641**	**3889**	**2752**	**3540**	**2065**	**1475**
0— 4 lata	120	67	53	76	41	35	44	26	18
5— 9	227	113	114	146	73	73	81	40	41
10—14	426	233	193	273	151	122	153	82	71
15—19	1468	1246	222	950	806	144	518	440	78
20—24	830	597	233	551	391	160	279	206	73
25—29	866	456	410	575	306	269	291	150	141
30—34	1018	568	450	690	395	295	328	173	155
35—39	1175	626	549	801	430	371	374	196	178
40—44	1261	656	605	837	441	396	424	215	209
45—49	984	518	466	654	341	313	330	177	153
50—54	626	334	292	395	207	188	231	127	104
55—59	396	187	209	229	102	127	167	85	82
60—64	314	165	149	177	93	84	137	72	65
65—69	212	96	116	126	58	68	86	38	48
70 lat i więcej 70 and more	258	92	166	161	54	107	97	38	59

TABL. 27 (178). **MIGRACJE ZAGRANICZNE NA POBYT STAŁY WEDŁUG PŁCI, WIEKU I STANU CYWILNEGO**
INTERNATIONAL MIGRATION FOR PERMANENT RESIDENCE BY SEX, AGE AND LEGAL

Lp. No	WYSZCZEGÓLNIENIE SPECIFICATION	Ogółem Total			Kawalerowie/Panny Single		
		razem total	mężczyźni males	kobiety females	razem total	mężczyźni males	kobiety females
							IMIGRANCI
1	1981—1985	6645	3048	3597	1829	975	854
2	1986—1990	10645	5376	5269	3041	1657	1384
3	1991—1995	32504	17121	15383	9796	5820	3976
4	1996—2000	40384	20590	19794	15326	8789	6537
5	2001—2005	39119	20417	18702	17791	10196	7595
6	2006—2010	73742	43581	30161	33243	21480	11763
7	2011—2014[a]	54636	30600	24036	27894	15949	11942
8	2016—2020	72432	39393	33039	44018	23553	20465
9	2024	19515	9993	9522	9448	4915	4533
10	**2025**	**21087**	**10919**	**10168**	**9713**	**5140**	**4573**
	w tym w wieku: of which at age:						
11	15—19 lat	958	482	476	889	448	441
12	20—24	673	347	326	264	158	106
13	25—29	1542	721	821	357	205	152
14	30—34	2627	1308	1319	424	238	186
15	35—39	2276	1227	1049	255	153	102
16	40—44	1919	1084	835	198	131	67
17	45—49	1385	731	654	136	90	46
18	50—54	882	470	412	66	44	22
19	55—59	512	275	237	20	13	7
20	60—64	399	188	211	23	19	4
21	65—69	424	231	193	26	16	10
22	70 lat i więcej 70 and more	462	250	212	27	20	7
							EMIGRANCI
23	1981—1985	120148	54686	65462	51102	26783	24319
24	1986—1990	146820	68668	78152	69062	36733	32329
25	1991—1995	112716	56686	56030	57184	32319	24865
26	1996—2000	112231	57443	54788	59406	35079	24327
27	2001—2005	109832	57002	52830	63077	36663	26414
28	2006—2010	148536	80659	67877	65563	40178	25385
29	2011—2014[a]	101241	47782	53459	43398	22519	20879
30	2016—2020	55213	27944	27269	25261	14426	10835
31	2024	10214	6012	4202	5215	3497	1718
32	**2025**	**10181**	**5954**	**4227**	**5207**	**3460**	**1747**
	w tym w wieku: of which at age:						
33	15—19 lat	1468	1246	222	1438	1219	219
34	20—24	830	597	233	713	524	189
35	25—29	866	456	410	588	325	263
36	30—34	1018	568	450	492	300	192
37	35—39	1175	626	549	451	260	191
38	40—44	1261	656	605	327	176	151
39	45—49	984	518	466	207	119	88
40	50—54	626	334	292	94	53	41
41	55—59	396	187	209	60	36	24
42	60—64	314	165	149	35	23	12
43	65—69	212	96	116	13	4	9
44	70 lat i więcej 70 and more	258	92	166	16	8	8

a Bez danych za 2015 r., patrz uwagi do działu III, pkt 6.
a Without data for 2015, see notes to the part III, item 6.

MIGRANTÓW
MARITAL STATUS OF MIGRANTS

Żonaci/Zamężne Married			Wdowcy/Wdowy Widowed			Rozwiedzeni/Rozwiedzione Divorced			Stan cywilny nieustalony Marital status unknown			Lp. No
razem total	mężczyźni males	kobiety females	razem total	mężczyźni males	kobiety females	razem total	mężczyźni males	kobiety females	razem total	mężczyźni males	kobiety females	
IMMIGRANTS												
3749	1779	1970	701	125	576	366	169	197	—	—	—	1
5876	3150	2726	1046	209	837	682	360	322	—	—	—	2
18888	9841	9047	1685	392	1293	2135	1068	1067	—	—	—	3
21050	10453	10597	1948	381	1567	2060	967	1093	—	—	—	4
17909	8945	8964	1465	310	1155	1954	966	988	—	—	—	5
25858	13499	12359	870	158	712	2805	1553	1252	—	—	—	6
16083	8674	7409	661	144	517	2384	1333	1051	7617	4500	3117	7
16996	9179	7817	572	131	441	1970	1068	902	8876	5462	3414	8
5519	2688	2831	114	27	87	485	237	248	3949	2126	1823	9
6375	**3147**	**3228**	**127**	**16**	**111**	**528**	**222**	**306**	**4344**	**2394**	**1950**	10
1	—	1	—	—	—	—	—	—	68	34	34	11
48	13	35	—	—	—	—	—	—	361	176	185	12
596	220	376	—	—	—	12	3	9	577	293	284	13
1279	559	720	1	—	1	39	14	25	884	497	387	14
1240	640	600	2	—	2	57	22	35	722	412	310	15
1034	556	478	7	—	7	92	51	41	588	346	242	16
739	382	357	12	2	10	84	41	43	414	216	198	17
444	241	203	10	1	9	66	23	43	296	161	135	18
292	158	134	11	—	11	53	19	34	136	85	51	19
216	101	115	14	2	12	42	13	29	104	53	51	20
254	142	112	18	2	16	39	20	19	87	51	36	21
232	135	97	52	9	43	44	16	28	107	70	37	22
EMIGRANTS												
61948	26350	35598	4486	570	3916	2612	983	1629	—	—	—	23
70980	29941	41039	3111	408	2703	3667	1586	2081	—	—	—	24
50280	23046	27234	2679	419	2260	2573	902	1671	—	—	—	25
48076	21198	26878	2046	279	1767	2703	887	1816	—	—	—	26
41751	18813	22938	1888	318	1570	3116	1208	1908	—	—	—	27
53868	24990	28878	1698	276	1422	7013	3251	3762	—	—	—	28
40566	17584	22982	1589	264	1325	7035	3100	3935	8653	4315	4338	29
21577	9759	11818	918	191	727	3662	1557	2105	3795	2011	1784	30
3662	1845	1817	121	20	101	611	294	317	605	356	249	31
3634	**1820**	**1814**	**151**	**23**	**128**	**550**	**263**	**287**	**639**	**388**	**251**	32
—	—	—	—	—	—	—	—	—	30	27	3	33
21	4	17	—	—	—	—	—	—	96	69	27	34
160	67	93	—	—	—	8	2	6	110	62	48	35
381	190	191	1	—	1	36	18	18	108	60	48	36
577	288	289	2	—	2	62	31	31	83	47	36	37
753	384	369	4	—	4	110	57	53	67	39	28	38
608	308	300	7	3	4	108	55	53	54	33	21	39
402	217	185	6	1	5	99	50	49	25	13	12	40
249	114	135	15	1	14	51	22	29	21	14	7	41
223	119	104	21	4	17	21	9	12	14	10	4	42
142	73	69	17	3	14	26	10	16	14	6	8	43
118	56	62	78	11	67	29	9	20	17	8	9	44

TABL. 28 (179). **MIGRACJE ZAGRANICZNE NA POBYT STAŁY WEDŁUG KRAJÓW I WOJEWÓDZTW W 2025 R.**
INTERNATIONAL MIGRATION FOR PERMANENT RESIDENCE BY COUNTRIES AND

Lp. No	WYSZCZEGÓLNIENIE SPECIFICATION	Ogółem Total	dolnośląskie	kujawsko-pomorskie	lubelskie	lubuskie	łódzkie
1	**IMIGRACJA IMMIGRATION**	**21087**	**1580**	**817**	**695**	**732**	**937**
2	**Europa Europe**	**19085**	**1415**	**767**	**651**	**711**	**853**
	w tym: of which:						
3	Austria Austria	288	17	1	1	1	10
4	Belgia Belgium	273	20	10	10	11	14
5	Białoruś Belarus	2849	94	61	68	24	101
6	Francja France	271	20	4	8	4	7
7	Holandia Netherlands	862	58	39	45	36	47
8	Irlandia Ireland	415	51	24	16	12	14
9	Niemcy Germany	2656	322	113	67	173	71
10	Norwegia Norway	314	22	9	22	11	5
11	Rosja Russia	426	29	4	6	7	10
12	Ukraina Ukraine	6397	471	294	215	339	363
13	Wielka Brytania United Kingdom	2496	192	159	135	61	143
14	Włochy Italy	255	14	8	10	4	11
15	**Azja Asia**	**875**	**69**	**33**	**11**	**6**	**56**
	w tym: of which:						
16	Armenia Armenia	69	3	2	3	—	6
17	Chiny China	81	2	4	—	1	5
18	Kazachstan Kazakhstan	157	36	6	2	—	3
19	Wietnam Vietnam	186	3	6	—	—	6
20	**Afryka Africa**	**169**	**11**	**5**	**2**	**2**	**12**
21	**Ameryka Północna i Środkowa North and Central America**	**789**	**65**	**10**	**26**	**10**	**12**
	w tym: of which:						
22	Kanada Canada	165	21	4	10	2	4
23	Stany Zjednoczone United States	584	43	6	15	8	7
24	**Ameryka Południowa South America**	**112**	**8**	**1**	**3**	**—**	**3**
25	**Australia i Oceania Australia and Oceania**	**48**	**8**	**1**	**2**	**2**	**1**
26	W tym Australia Of which Australia	40	6	1	2	2	1
27	**EMIGRACJA EMIGRATION**	**10181**	**1064**	**436**	**342**	**343**	**319**
28	**Europa Europe**	**9387**	**1005**	**421**	**317**	**335**	**297**
	w tym: of which:						
29	Austria Austria	269	29	1	1	5	2
30	Belgia Belgium	239	15	14	22	5	10
31	Dania Denmark	235	22	22	1	15	12
32	Francja France	185	20	9	7	5	8
33	Holandia Netherlands	640	57	22	26	32	23
34	Irlandia Ireland	509	64	20	25	18	19
35	Niemcy Germany	3129	368	113	41	148	44
36	Norwegia Norway	433	22	19	20	7	14
37	Szwajcaria Switzerland	280	30	11	15	8	24
38	Szwecja Sweden	239	17	16	9	4	10
39	Wielka Brytania United Kingdom	2247	232	134	114	69	105
40	Włochy Italy	285	44	4	12	5	2
41	**Azja Asia**	**117**	**11**	**2**	**3**	**—**	**6**
42	**Afryka Africa**	**13**	**—**	**3**	**—**	**—**	**—**
43	**Ameryka Północna i Środkowa North and Central America**	**594**	**42**	**7**	**20**	**6**	**10**
	w tym: of which:						
44	Kanada Canada	91	19	—	4	—	5
45	Stany Zjednoczone United States	493	22	7	16	6	5
46	**Ameryka Południowa South America**	**12**	**—**	**—**	**1**	**—**	**3**
47	**Australia i Oceania Australia and Oceania**	**58**	**6**	**3**	**1**	**2**	**3**
48	W tym Australia Of which Australia	48	6	3	1	2	3

VOIVODSHIPS IN 2025

Województwa Voivodships											Lp. No
małopolskie	mazowieckie	opolskie	podkarpackie	podlaskie	pomorskie	śląskie	świętokrzyskie	warmińsko-mazurskie	wielkopolskie	zachodniopomorskie	
2867	**4339**	**584**	**908**	**767**	**1512**	**1653**	**341**	**552**	**1677**	**1126**	1
2532	**3675**	**561**	**791**	**709**	**1408**	**1540**	**314**	**507**	**1569**	**1082**	2
154	17	13	16	3	7	27	9	2	6	4	3
26	29	9	20	49	14	12	9	13	10	17	4
257	1067	17	2	377	344	72	7	34	280	44	5
37	53	9	62	2	10	24	2	3	18	8	6
65	73	64	61	18	52	127	19	29	83	46	7
75	31	7	31	—	28	32	21	21	33	19	8
213	134	221	116	55	231	327	46	117	183	267	9
41	25	7	21	11	41	34	17	13	11	24	10
100	132	5	—	15	36	21	1	17	34	9	11
932	1536	136	115	38	305	400	63	78	645	467	12
297	186	51	247	98	206	273	89	118	154	87	13
51	61	4	24	2	15	22	5	8	9	7	14
88	**421**	**8**	**4**	**5**	**38**	**50**	**6**	**12**	**55**	**13**	15
14	22	—	—	2	2	10	—	2	3	—	16
7	50	—	—	1	—	3	1	3	1	3	17
12	42	5	—	—	14	16	1	1	17	2	18
3	156	1	—	—	4	4	2	—	1	—	19
27	**54**	**1**	**9**	**3**	**7**	**10**	**3**	**2**	**18**	**3**	20
184	**135**	**13**	**96**	**50**	**48**	**45**	**17**	**29**	**29**	**20**	21
24	41	2	9	6	7	14	1	6	7	7	22
153	79	10	87	43	35	29	16	23	18	12	23
24	**41**	**1**	**5**	**—**	**8**	**4**	**—**	**2**	**5**	**7**	24
10	**12**	**—**	**2**	**—**	**3**	**4**	**1**	**—**	**1**	**1**	25
8	8	—	2	—	3	4	1	—	1	1	26
973	**668**	**950**	**534**	**179**	**808**	**1439**	**251**	**512**	**734**	**629**	27
789	**580**	**930**	**419**	**142**	**770**	**1371**	**233**	**479**	**700**	**599**	28
121	20	17	16	1	7	23	4	5	14	3	29
20	36	8	10	23	11	25	5	5	17	13	30
13	20	13	2	3	28	27	6	7	17	27	31
20	25	1	27	2	5	22	4	10	12	8	32
35	31	80	27	7	49	116	14	41	55	25	33
62	22	18	32	2	54	49	24	30	29	41	34
121	104	653	45	23	234	569	27	130	300	209	35
49	27	19	20	6	68	44	18	34	13	53	36
29	47	12	10	3	23	37	2	—	19	10	37
30	23	3	8	3	28	14	4	17	14	39	38
197	87	87	144	42	197	327	79	180	131	122	39
30	28	8	37	9	10	28	18	15	21	14	40
7	**36**	**3**	**4**	**1**	**8**	**15**	**3**	**1**	**8**	**9**	41
—	**2**	**3**	**1**	**—**	**2**	**—**	**1**	**—**	**1**	**—**	42
171	**43**	**12**	**106**	**34**	**22**	**46**	**9**	**32**	**18**	**16**	43
14	6	2	7	5	7	8	1	6	2	5	44
156	34	10	99	29	14	37	8	24	15	11	45
1	**2**	**—**	**1**	**1**	**2**	**—**	**—**	**—**	**1**	**—**	46
5	**5**	**2**	**3**	**1**	**4**	**7**	**5**	**—**	**6**	**5**	47
2	3	1	3	1	3	6	4	—	5	5	48

TABL. 29 (180). **IMIGRACJA NA POBYT STAŁY WEDŁUG OBYWATELSTWA ORAZ PŁCI I KRAJU URODZENIA IMIGRANTÓW W 2025 R.**
IMMIGRATION FOR PERMANENT RESIDENCE BY CITIZENSHIP, SEX AND COUNTRY OF BIRTH OF IMMIGRANTS IN 2025

KRAJ URODZENIA COUNTRY OF BIRTH	Ogółem Total	Mężczyźni Males	Kobiety Females	Kraj obywatelstwa[a] Country of citizenship[a]					
				Polska Poland			inne kraje other countries		
				razem total	mężczyźni males	kobiety females	razem total	mężczyźni males	kobiety females
O G Ó Ł E M T O T A L	**21087**	**10919**	**10168**	**11939**	**6217**	**5722**	**9137**	**4696**	**4441**
Polska Poland	**2925**	**1650**	**1275**	**2740**	**1564**	**1176**	**178**	**84**	**94**
Zagranica Foreign countries	**18162**	**9269**	**8893**	**9199**	**4653**	**4546**	**8959**	**4612**	**4347**
Unia Europejska European Union	7356	4219	3137	6170	3349	2821	1179	868	311
w tym: of which:									
Austria Austria	169	78	91	154	67	87	15	11	4
Belgia Belgium	213	108	105	197	94	103	16	14	2
Bułgaria Bulgaria	58	39	19	5	3	2	53	36	17
Czechy Czechia	92	51	41	41	15	26	51	36	15
Dania Denmark	103	54	49	94	45	49	9	9	—
Francja France	210	136	74	126	61	65	84	75	9
Hiszpania Spain	125	86	39	48	21	27	77	65	12
Holandia Netherlands	656	380	276	608	337	271	48	43	5
Irlandia Ireland	329	175	154	313	161	152	16	14	2
Litwa Lithuania	57	27	30	7	4	3	50	23	27
Niemcy Germany	1765	995	770	1575	843	732	190	152	38
Portugalia Portugal	43	38	5	5	4	1	38	34	4
Rumunia Romania	51	34	17	4	2	2	47	32	15
Słowacja Slovakia	55	34	21	9	5	4	46	29	17
Szwecja Sweden	132	72	60	124	67	57	8	5	3
Węgry Hungary	41	28	13	10	4	6	31	24	7
Włochy Italy	202	155	47	55	25	30	147	130	17
Pozostałe kraje Remaining countries	13723	6700	7031	5769	2868	2901	7958	3828	4130
w tym: of which:									
Armenia Armenia	69	32	37	14	4	10	55	28	27
Białoruś Belarus	2775	1294	1481	1165	543	622	1610	751	859
Brazylia Brazil	49	32	17	9	5	4	40	27	13
Chiny China	79	39	40	10	4	6	69	35	34
Indie India	59	48	11	3	3	—	56	45	11
Islandia Iceland	78	40	38	78	40	38	—	—	—
Kanada Canada	75	43	32	61	32	29	13	10	3
Kazachstan Kazakhstan	203	89	114	148	66	82	55	23	32
Mołdawia Moldova	63	32	31	11	4	7	52	28	24
Norwegia Norway	239	133	106	238	133	105	1	—	1
Rosja Russia	524	243	281	151	68	83	372	174	198
Stany Zjednoczone United States	314	169	145	284	148	136	30	21	9
Szwajcaria Switzerland	100	54	46	88	45	43	12	9	3
Turcja Türkiye	129	103	26	22	13	9	107	90	17
Ukraina Ukraine	6130	2775	3355	1288	626	662	4842	2149	2693
Wielka Brytania United Kingdom	1973	1026	947	1925	986	939	48	40	8
Wietnam Vietnam	162	86	76	24	11	13	138	75	63
Kraj nieustalony Country unknown	**8**	**4**	**4**	**4**	**1**	**3**	**4**	**3**	**1**

a W podziale nie uwzględniono obywatelstwa nieustalonego.
a Unknown citizenship was not taken into consideration in the division.

TABL. 30 (181). **IMIGRACJA NA POBYT STAŁY WEDŁUG PŁCI, MIEJSCA URODZENIA I KRAJU OBYWATELSTWA IMIGRANTÓW W 2025 R.**
IMMIGRATION FOR PERMANENT RESIDENCE BY SEX, PLACE OF BIRTH AND COUNTRY OF CITIZENSHIP OF IMMIGRANTS IN 2025

KRAJ OBYWATELSTWA COUNTRY OF CITIZENSHIP	Ogółem Total	Mężczyźni Males	Kobiety Females	Miejsce urodzenia[a] Place of birth[a]					
				Polska Poland			zagranica foreign countries		
				razem total	mężczyźni males	kobiety females	razem total	mężczyźni males	kobiety females
O G Ó Ł E M T O T A L	**21087**	**10919**	**10168**	**2925**	**1650**	**1275**	**18154**	**9265**	**8889**
Polska Poland	**11939**	**6217**	**5722**	**2740**	**1564**	**1176**	**9195**	**4652**	**4543**
Inne kraje Other countries	**9148**	**4702**	**4446**	**185**	**86**	**99**	**8959**	**4613**	**4346**
Unia Europejska European Union	13137	7130	6007	2804	1599	1205	10328	5529	4799
w tym: of which:									
Bułgaria Bulgaria	58	42	16	1	1	—	57	41	16
Czechy Czechia	44	29	15	3	1	2	41	28	13
Francja France	93	77	16	1	—	1	92	77	15
Hiszpania Spain	81	70	11	—	—	—	81	70	11
Holandia Netherlands	54	48	6	1	1	—	53	47	6
Litwa Lithuania	51	24	27	1	1	—	50	23	27
Niemcy Germany	231	178	53	32	19	13	198	158	40
Portugalia Portugal	56	50	6	—	—	—	56	50	6
Rumunia Romania	103	66	37	1	—	1	102	66	36
Słowacja Slovakia	53	35	18	2	1	1	51	34	17
Włochy Italy	170	146	24	1	—	1	169	146	23
Pozostałe kraje Remaining countries	7950	3789	4161	121	51	70	7826	3736	4090
w tym: of which:									
Białoruś Belarus	1657	780	877	10	6	4	1647	774	873
Chiny China	72	36	36	7	3	4	65	33	32
Indie India	56	45	11	1	1	—	54	43	11
Rosja Russia	285	125	160	2	1	1	282	123	159
Turcja Türkiye	98	80	18	1	—	1	97	80	17
Ukraina Ukraine	5010	2220	2790	74	30	44	4935	2190	2745
Wielka Brytania United Kingdom	51	43	8	—	—	—	51	43	8
Wietnam Vietnam	154	84	70	12	6	6	142	78	64
Kraj nieustalony Country unknown	**11**	**6**	**5**	**7**	**2**	**5**	**4**	**4**	**—**

a W podziale nie uwzględniono nieustalonego miejsca urodzenia.
a Unknown place of birth was not taken into consideration in the division.

TABL. 31 (182). **EMIGRACJA NA POBYT STAŁY WEDŁUG PŁCI I KRAJU OBYWATELSTWA EMIGRANTÓW W 2025 R.**
EMIGRATION FOR PERMANENT RESIDENCE BY SEX AND COUNTRY OF CITIZENSHIP OF EMIGRANTS IN 2025

KRAJ OBYWATELSTWA COUNTRY OF CITIZENSHIP	Ogółem Total	Mężczyźni Males	Kobiety Females	Miasta Urban areas			Wieś Rural areas		
				razem total	mężczyźni males	kobiety females	razem total	mężczyźni males	kobiety females
O G Ó Ł E M T O T A L	**10181**	**5954**	**4227**	**6641**	**3889**	**2752**	**3540**	**2065**	**1475**
Polska Poland	**9895**	**5805**	**4090**	**6399**	**3766**	**2633**	**3496**	**2039**	**1457**
Inne kraje Other countries	**286**	**149**	**137**	**242**	**123**	**119**	**44**	**26**	**18**
w tym: of which:									
Belgia Belgium	6	4	2	6	4	2	—	—	—
Dania Denmark	—	—	—	—	—	—	—	—	—
Francja France	2	1	1	2	1	1	—	—	—
Holandia Netherlands	8	6	2	3	2	1	5	4	1
Niemcy Germany	18	13	5	11	6	5	7	7	—
Ukraina Ukraine	200	101	99	178	91	87	22	10	12
Włochy Italy	11	6	5	10	6	4	1	—	1
Kraj nieustalony Country unknown	**4**	**1**	**3**	**2**	**—**	**2**	**2**	**1**	**1**

TABL. 32 (183). **IMIGRACJA DO POLSKI NA OKRES CO NAJMNIEJ 12 MIESIĘCY[a] WEDŁUG PŁCI IMIGRANTÓW ORAZ KRAJU POPRZEDNIEGO ZAMIESZKANIA**
IMMIGRATION TO POLAND FOR PERIOD OF AT LEAST 12 MONTHS[a] BY SEX OF MIGRANTS AND COUNTRY OF PREVIOUS RESIDENCE

KRAJ POPRZEDNIEGO ZAMIESZKANIA COUNTRY OF PREVIOUS RESIDENCE	2024			2025		
	ogółem total	mężczyźni males	kobiety females	ogółem total	mężczyźni males	kobiety females
O G Ó Ł E M T O T A L	**111308**	**61994**	**49314**	**100455**	**56299**	**44156**
Unia Europejska European Union	**11540**	**7153**	**4387**	**12034**	**7568**	**4466**
w tym: of which:						
Austria Austria	424	269	155	427	248	179
Belgia Belgium	414	242	172	389	233	156
Bułgaria Bulgaria	615	342	273	558	320	238
Czechy Czechia	261	166	95	297	164	133
Francja France	651	435	216	585	391	194
Hiszpania Spain	418	284	134	409	288	121
Holandia Netherlands	1102	654	448	1131	692	439
Irlandia Ireland	490	296	194	560	319	241
Litwa Lithuania	238	125	113	264	147	117
Niemcy Germany	4022	2414	1608	4362	2673	1689
Portugalia Portugal	201	144	57	217	163	54
Rumunia Romania	494	341	153	508	342	166
Słowacja Slovakia	275	144	131	275	170	105
Szwecja Sweden	312	192	120	337	208	129
Włochy Italy	780	590	190	794	623	171
Pozostałe kraje Remaining countries	**99700**	**54796**	**44904**	**88373**	**48704**	**39669**
w tym: of which:						
Armenia Armenia	402	229	173	345	208	137
Białoruś Belarus	17260	9266	7994	17077	9056	8021
Chiny China	562	307	255	538	289	249
Gruzja Georgia	791	649	142	646	527	119
Indie India	1383	974	409	1354	978	376
Kanada Canada	202	107	95	235	141	94
Kazachstan Kazakhstan	387	189	198	383	191	192
Korea Południowa South Korea	237	142	95	197	118	79
Mołdawia Moldova	432	288	144	404	250	154
Norwegia Norway	469	273	196	478	294	184
Rosja Russia	2107	1002	1105	1826	841	985
Stany Zjednoczone United States	878	506	372	911	517	394
Turcja Türkiye	1120	889	231	1120	887	233
Ukraina Ukraine	63828	33822	30006	52986	28171	24815
Uzbekistan Uzbekistan	363	319	44	317	269	48
Wielka Brytania United Kingdom	3155	1805	1350	3102	1765	1337
Wietnam Vietnam	1217	647	570	1165	653	512
Kraj nieustalony Country unknown	**68**	**45**	**23**	**48**	**27**	**21**

a Według definicji zawartej w Rozporządzeniu (WE) Parlamentu Europejskiego i Rady Nr 862/2007; patrz uwagi do działu III, pkt 6; dane administracyjne.

a According to the definition included in the Regulation (EC) No 862/2007 of the European Parliament and of the Council; see notes to the part III, item 6; administrative data.

TABL. 33 (184). **EMIGRACJA Z POLSKI NA OKRES CO NAJMNIEJ 12 MIESIĘCY[a] WEDŁUG PŁCI EMIGRANTÓW ORAZ KRAJU NASTĘPNEGO ZAMIESZKANIA**
EMIGRATION FROM POLAND FOR PERIOD OF AT LEAST 12 MONTHS[a] BY SEX OF EMIGRANTS AND COUNTRY OF NEXT RESIDENCE

KRAJ NASTĘPNEGO ZAMIESZKANIA COUNTRY OF NEXT RESIDENCE	2024			2025		
	ogółem total	mężczyźni males	kobiety females	ogółem total	mężczyźni males	kobiety females
O G Ó Ł E M T O T A L	**49507**	**29822**	**19685**	**54034**	**33325**	**20709**
Unia Europejska European Union	**12957**	**8098**	**4859**	**12797**	**7985**	**4812**
w tym: of which:						
Austria Austria	533	340	193	549	331	218
Belgia Belgium	403	264	139	430	264	166
Bułgaria Bulgaria	398	207	191	392	214	178
Czechy Czechia	169	105	64	223	138	85
Dania Denmark	373	240	133	417	284	133
Francja France	514	328	186	525	330	195
Hiszpania Spain	571	341	230	555	330	225
Holandia Netherlands	1186	799	387	1117	757	360
Irlandia Ireland	682	458	224	695	457	238
Niemcy Germany	5879	3652	2227	5716	3542	2174
Portugalia Portugal	183	120	63	112	77	35
Rumunia Romania	176	103	73	214	145	69
Słowacja Slovakia	158	90	68	138	74	64
Szwecja Sweden	449	283	166	438	279	159
Włochy Italy	658	403	255	660	381	279
Pozostałe kraje Remaining countries	**36546**	**21721**	**14825**	**41235**	**25339**	**15896**
w tym: of which:						
Armenia Armenia	184	118	66	190	107	83
Białoruś Belarus	5433	3018	2415	6870	3884	2986
Chiny China	385	223	162	321	171	150
Gruzja Georgia	405	329	76	470	400	70
Indie India	599	412	187	704	486	218
Kanada Canada	204	118	86	179	100	79
Korea Południowa South Korea	141	81	60	138	77	61
Mołdawia Moldova	239	152	87	221	147	74
Norwegia Norway	697	495	202	761	509	252
Rosja Russia	829	406	423	885	462	423
Stany Zjednoczone United States	844	454	390	858	499	359
Szwajcaria Switzerland	461	289	172	436	276	160
Turcja Türkiye	511	408	103	509	397	112
Ukraina Ukraine	19062	10936	8126	22010	13416	8594
Uzbekistan Uzbekistan	133	115	18	157	132	25
Wielka Brytania United Kingdom	3181	2041	1140	3231	2141	1090
Wietnam Vietnam	699	403	296	591	311	280
Kraj nieustalony Country unknown	**4**	**3**	**1**	**2**	**1**	**1**

a Według definicji zawartej w Rozporządzeniu (WE) Parlamentu Europejskiego i Rady Nr 862/2007; patrz uwagi do działu III, pkt 6; dane administracyjne.

a According to the definition included in the Regulation (EC) No 862/2007 of the European Parliament and of the Council; see notes to the part III, item 6; administrative data.

TABL. 34 (185). **MIGRACJE ZAGRANICZNE NA OKRES CO NAJMNIEJ 12 MIESIĘCY[a] WEDŁUG PŁCI ORAZ KRAJU POPRZEDNIEGO/NASTĘPNEGO ZAMIESZKANIA**
INTERNATIONAL MIGRATION FOR PERIOD OF AT LEAST 12 MONTHS[a] BY SEX AND COUNTRY OF PREVIOUS/NEXT RESIDENCE

KRAJ POPRZEDNIEGO/ /NASTĘPNEGO ZAMIESZKANIA COUNTRY OF PREVIOUS/ /NEXT RESIDENCE	2010	2015	2020	2023	2024		
					ogółem total	mężczyźni males	kobiety females
IMIGRACJA IMMIGRATION							
O G Ó Ł E M T O T A L	**155131**	**218147**	**210615**	**383275**	**300496**	**178866**	**121630**
Unia Europejska[b] European Union[b]	**101633**	**102946**	**111942**	**96881**	**82627**	**53855**	**28772**
Kraje spoza Unii Europejskiej Countries outside the European Union	**53461**	**115201**	**98655**	**206327**	**217801**	**124966**	**92835**
Kraje EFTA EFTA countries	3960	3592	5535	4993	8282	4872	3410
Pozostałe kraje[c] Remaining countries[c]	47880	109711	92243	82369	88360	53939	34421
bardzo wysoko rozwinięte very highly developed	.	6212	32991	59182	59985	35033	24952
wysoko rozwinięte highly developed	21493	86654	55917	12839	16286	10144	6142
średnio rozwinięte medium developed	25542	14706	3015	9196	10842	7884	2958
słabo rozwinięte less developed	845	2139	320	1152	1247	878	369
Nieustalony kraj poprzedniego zamieszkania Unknown country of previous residence	**37**	**—**	**18**	**67**	**68**	**45**	**23**
EMIGRACJA EMIGRATION							
O G Ó Ł E M T O T A L	**218126**	**258837**	**161666**	**194063**	**205869**	**129342**	**76527**
Unia Europejska[b] European Union[b]	**154438**	**183561**	**102867**	**114579**	**102360**	**65095**	**37265**
Kraje spoza Unii Europejskiej Countries outside the European Union	**63589**	**75276**	**58796**	**79482**	**103505**	**64244**	**39261**
Nieustalony kraj następnego zamieszkania Unknown country of next residence	**99**	**—**	**3**	**2**	**4**	**3**	**1**

a Według definicji zawartej w Rozporządzeniu (WE) Parlamentu Europejskiego i Rady Nr 862/2007; patrz uwagi do działu III, pkt 6; dane szacunkowe. b W 2010 r. — 27 krajów, w latach 2014—2019 — 28 krajów, od 2020 r. — 27 krajów. c W 2010 r. — 3 kraje (Chorwacja, Macedonia i Turcja), w 2014 r. — 4 kraje (Macedonia, Turcja, Czarnogóra i Serbia), od 2015 r. — 5 krajów (Macedonia Północna, Turcja, Czarnogóra, Serbia i Albania), od 2023 r. — 9 krajów (Macedonia Północna, Turcja, Czarnogóra, Serbia, Albania, Bośnia i Hercegowina, Mołdawia, Ukraina i Gruzja).

a According to the definition included in the Regulation (EC) No 862/2007 of the European Parliament and of the Council; see notes to the part III, item 6; estimated data. b In 2010 — 27 countries, in 2014—2019 — 28 countries, since 2020 — 27 countries. c In 2010 — 3 countries (Croatia, Macedonia and Türkiye), in 2014 — 4 countries (Macedonia, Türkiye, Montenegro and Serbia), since 2015 — 5 countries (North Macedonia, Türkiye, Montenegro, Serbia and Albania), since 2023 — 9 countries (North Macedonia,Türkiye, Montenegro, Serbia, Albania, Bosnia and Herzegovina, Moldova, Ukraine and Georgia).

TABL. 35 (186). **OBYWATELE UNII EUROPEJSKIEJ[a], KTÓRZY OTRZYMALI ZAŚWIADCZENIE O ZAREJESTROWANIU POBYTU OBYWATELA UE W POLSCE WEDŁUG PŁCI I OBYWATELSTWA**

EUROPEAN UNION CITIZENS[a] WHO RECEIVED CERTIFICATE OF REGISTRATION OF EU CITIZEN'S RESIDENCE IN POLAND BY SEX AND CITIZENSHIP

KRAJ OBYWATELSTWA COUNTRY OF CITIZENSHIP	2010	2015	2020	2025	
				ogółem total	w tym mężczyźni of which males
O G Ó Ł E M T O T A L	**6863**	**9435**	**5460**	**5839**	**4064**
w tym: of which:					
Austria Austria	196	113	37	64	46
Belgia Belgium	138	143	60	89	73
Bułgaria Bulgaria	444	462	340	391	234
Czechy Czechia	201	242	148	168	93
Dania Denmark	92	90	41	45	36
Finlandia Finland	61	154	62	64	45
Francja France	541	652	338	411	305
Grecja Greece	68	135	89	132	95
Hiszpania Spain	379	755	346	419	299
Holandia Netherlands	275	268	110	201	173
Litwa Lithuania	233	282	116	257	139
Łotwa Latvia	86	73	129	146	93
Niemcy Germany	1823	2359	942	697	503
Norwegia Norway	92	93	42	51	30
Portugalia Portugal	115	271	154	273	209
Rumunia Romania	187	579	486	766	485
Słowacja Slovakia	188	249	92	226	138
Szwecja Sweden	250	251	115	164	120
Węgry Hungary	115	213	149	200	122
Wielka Brytania United Kingdom	589	599	902	5	4
Włochy Italy	612	1076	481	711	569

a Oraz obywatele krajów należących do Europejskiego Stowarzyszenia Wolnego Handlu (EFTA); patrz uwagi do działu III, pkt 8.

a And also citizens of member states of the European Free Trade Association (EFTA); see notes to the part III, item 8.

TABL. 36 (187). **CZŁONKOWIE RODZIN OBYWATELI UNII EUROPEJSKIEJ, KTÓRZY OTRZYMALI KARTĘ POBYTU CZŁONKA RODZINY OBYWATELA UE W POLSCE WEDŁUG PŁCI I OBYWATELSTWA**

FAMILY MEMBERS OF THE EUROPEAN UNION CITIZENS WHO RECEIVED A RESIDENCE CARD OF THE EU FAMILY MEMBER IN POLAND BY SEX AND CITIZENSHIP

KRAJ OBYWATELSTWA COUNTRY OF CITIZENSHIP	2010	2015	2020	2025	
				ogółem total	w tym mężczyźni of which males
O G Ó Ł E M T O T A L	**128**	**246**	**393**	**729**	**299**
w tym: of which:					
Argentyna Argentina	3	6	6	10	3
Białoruś Belarus	3	12	13	50	8
Brazylia Brazil	6	13	36	29	11
Chiny China	9	16	9	5	2
Indie India	2	9	5	17	7
Mołdawia Moldova	3	4	10	32	17
Rosja Russia	21	31	31	35	6
Stany Zjednoczone United States	20	17	14	27	14
Turcja Türkiye	2	1	12	22	12
Ukraina Ukraine	16	48	154	291	109
Wielka Brytania United Kingdom	.	.	.	29	24

TABL. 37 (188). **OBYWATELE UNII EUROPEJSKIEJ[a], KTÓRZY OTRZYMALI DOKUMENT POTWIERDZAJĄCY PRAWO STAŁEGO POBYTU W POLSCE WEDŁUG PŁCI I OBYWATELSTWA**

EUROPEAN UNION CITIZENS[a] WHO RECEIVED DOCUMENT CERTIFYING THE RIGHT FOR PERMANENT RESIDENCE IN POLAND BY SEX AND CITIZENSHIP

KRAJ OBYWATELSTWA COUNTRY OF CITIZENSHIP	2010	2015	2020	2025	
				ogółem total	w tym mężczyźni of which males
O G Ó Ł E M T O T A L	**1805**	**692**	**1261**	**1067**	**756**
w tym: of which:					
Austria Austria	66	11	30	13	11
Belgia Belgium	34	18	19	20	17
Bułgaria Bulgaria	34	—	63	115	73
Czechy Czechia	65	16	33	40	15
Francja France	115	34	67	64	51
Grecja Greece	34	26	26	17	15
Hiszpania Spain	45	28	34	46	42
Holandia Netherlands	104	27	62	57	52
Litwa Lithuania	109	47	75	77	29
Niemcy Germany	542	139	244	121	94
Rumunia Romania	12	49	38	121	71
Słowacja Slovakia	57	39	33	61	32
Szwecja Sweden	59	14	23	27	24
Węgry Hungary	23	10	32	48	28
Wielka Brytania United Kingdom	173	57	232	5	4
Włochy Italy	159	114	147	139	125

a Oraz obywatele krajów należących do Europejskiego Stowarzyszenia Wolnego Handlu (EFTA); patrz uwagi do działu III, pkt 8.

a And also citizens of member states of the European Free Trade Association (EFTA); see notes to the part III, item 8.

TABL. 38 (189). **CUDZOZIEMCY, KTÓRZY OTRZYMALI ZEZWOLENIE NA POBYT REZYDENTA DŁUGOTERMINOWEGO UNII EUROPEJSKIEJ W POLSCE WEDŁUG PŁCI I OBYWATELSTWA**

FOREIGNERS WHO RECEIVED RESIDENCE PERMIT FOR A LONG-TERM EUROPEAN UNION RESIDENT IN POLAND BY SEX AND CITIZENSHIP

KRAJ OBYWATELSTWA COUNTRY OF CITIZENSHIP	2010	2015	2020	2025	
				ogółem total	w tym mężczyźni of which males
O G Ó Ł E M T O T A L	**775**	**1992**	**2700**	**19326**	**9935**
w tym: of which:					
Armenia Armenia	114	72	52	103	51
Azerbejdżan Azerbaijan	6	5	3	81	53
Bangladesz Bangladesh	2	16	1	60	53
Białoruś Belarus	35	80	110	708	344
Chiny China	16	220	23	79	36
Egipt Egypt	—	9	3	46	38
Gruzja Georgia	5	11	5	61	38
Indie India	27	100	4	217	163
Kazachstan Kazakhstan	4	14	10	46	20
Mołdawia Moldova	3	10	2	19	12
Nepal Nepal	3	75	1	32	25
Pakistan Pakistan	1	6	4	31	27
Rosja Russia	59	72	138	454	214
Stany Zjednoczone United States	15	30	3	10	4
Syria Syria	8	11	3	12	9
Turcja Türkiye	34	109	17	141	95
Ukraina Ukraine	265	629	2207	16731	8423
Wietnam Vietnam	102	300	38	147	76

TABL. 39 (190). **CUDZOZIEMCY, KTÓRZY OTRZYMALI ZEZWOLENIE NA POBYT STAŁY I POBYT CZASOWY WEDŁUG OBYWATELSTWA**[a]

FOREIGNERS WHO RECEIVED PERMIT FOR PERMANENT RESIDENCE AND TEMPORARY STAY BY CITIZENSHIP[a]

KRAJ OBYWATELSTWA COUNTRY OF CITIZENSHIP	Zezwolenia Permits									
	na pobyt stały for permanent residence					na pobyt czasowy for temporary stay				
	2005	2010	2015	2020	2025	2005	2010	2015	2020	2025
O G Ó Ł E M T O T A L	**3589**	**3336**	**9893**	**10291**	**15658**	**22625**	**30451**	**64926**	**144393**	**328286**
w tym: of which:										
Albania Albania	1	10	13	6	10	101	133	83	140	254
Algieria Algeria	6	23	30	23	39	59	124	181	210	597
Armenia Armenia	111	117	65	56	64	1418	1167	1068	642	1127
Azerbejdżan Azerbaijan	11	4	2	13	24	40	65	296	908	2403
Bangladesz Bangladesh	5	3	7	8	22	35	70	185	827	2852
Białoruś Belarus	578	623	1389	3441	4804	1829	2260	1699	4531	28720
Brazylia Brazil	3	20	11	25	39	89	162	223	632	424
Chiny China	39	6	81	60	80	606	2236	3447	2177	1584
Egipt Egypt	12	46	87	57	50	121	394	454	427	648
Filipiny Philippines	4	6	13	16	33	74	154	163	807	4456
Gruzja Georgia	19	8	15	47	37	77	173	466	4225	7179
Indie India	68	34	59	38	104	604	1138	1713	4824	9656
Indonezja Indonesia	4	4	2	6	14	22	75	97	265	1911
Irak Iraq	1	10	15	18	9	53	168	465	188	146
Iran Iran	6	5	5	8	16	34	104	175	272	457
Japonia Japan	11	9	16	9	9	455	562	481	280	285
Kazachstan Kazakhstan	70	32	76	44	59	418	362	364	768	1318
Kirgistan Kyrgyzstan	5	2	1	15	13	18	41	66	221	796
Kolumbia Colombia	2	3	7	9	14	37	54	75	164	6183
Korea Południowa South Korea	2	5	13	2	16	358	1056	969	1139	1350
Maroko Morocco	12	12	39	25	30	53	144	187	217	390
Meksyk Mexico	6	11	14	21	42	55	150	167	265	254
Mołdawia Moldova	45	22	35	34	34	221	327	462	1979	3123
Mongolia Mongolia	34	15	12	7	10	369	323	203	149	202
Nepal Nepal	2	2	16	5	26	43	442	268	794	4023
Nigeria Nigeria	15	56	41	12	31	164	567	285	342	938
Pakistan Pakistan	3	26	18	14	39	76	132	458	346	712
Rosja Russia	353	148	351	474	536	1495	1379	2041	2718	3064
Stany Zjednoczone United States	67	61	64	51	100	765	888	904	766	790
Syria Syria	16	9	16	32	21	137	169	248	184	152
Tadżykistan Tajikistan	1	—	3	—	64	8	12	58	322	1062
Tajlandia Thailand	1	4	8	5	13	33	201	206	310	422
Tunezja Tunisia	13	64	91	46	59	87	434	295	216	374
Turcja Türkiye	57	58	81	66	199	504	1030	1476	1602	4338
Turkmenistan Turkmenistan	1	2	3	8	2	19	31	21	46	1280
Ukraina Ukraine	1518	1553	6729	5275	8323	8304	8427	37833	103347	218001
Uzbekistan Uzbekistan	10	5	37	34	26	55	155	463	1074	4002
Wietnam Vietnam	172	102	206	131	275	1704	2198	2789	2496	3554
Zimbabwe Zimbabwe	1	—	—	—	1	20	35	19	340	2710
Bezpaństwowcy Stateless	21	17	6	5	4	49	29	39	15	8

a Do 30 kwietnia 2014 r. — zezwolenie na osiedlenie się i zezwolenie na zamieszkanie na czas oznaczony; patrz uwagi do działu III, pkt 8.

a Until 30 April 2014 — permits for settlement and permits for residence for a fixed period; see notes to the part III, item 8.

TABL. 40 (191). **CUDZOZIEMCY UBIEGAJĄCY SIĘ O OCHRONĘ MIĘDZYNARODOWĄ W POLSCE WEDŁUG OBYWATELSTWA**[a]

FOREIGNERS WHO APPLIED FOR INTERNATIONAL PROTECTION IN POLAND BY CITIZENSHIP[a]

KRAJ OBYWATELSTWA COUNTRY OF CITIZENSHIP	2010	2015	2020	2025	
				ogółem total	w tym mężczyźni of which males
O G Ó Ł E M T O T A L	**6534**	**12325**	**2803**	**13232**	**8993**
w tym: of which:					
Afganistan Afghanistan	25	19	120	237	185
Armenia Armenia	107	195	30	29	20
Białoruś Belarus	46	25	407	2995	1854
Egipt Egypt	11	14	9	63	62
Erytrea Eritrea	1	4	6	117	96
Etiopia Ethiopia	1	1	1	148	109
Gruzja Georgia	1082	394	61	96	81
Indie India	17	5	5	45	45
Irak Iraq	27	62	46	50	32
Iran Iran	7	14	19	47	32
Pakistan Pakistan	27	26	12	81	81
Rosja Russia	4795	7989	1283	628	331
Somalia Somalia	5	2	6	181	155
Sudan Sudan	1	1	2	96	86
Syria Syria	8	295	40	121	82
Tadżykistan Tajikistan	—	541	87	260	143
Turcja Türkiye	19	15	74	49	43
Ukraina Ukraine	45	2305	317	7008	4860
Bezpaństwowcy Stateless	21	45	13	17	11

a Do 30 kwietnia 2014 r. — wyłącznie wnioski o nadanie statusu uchodźcy; patrz uwagi do działu III, pkt 8.
a Until 30 April 2014 — only requests for refugee status; see notes to the part III, item 8.

TABL. 41 (192). **CUDZOZIEMCY, KTÓRYM PRZYZNANO STATUS UCHODŹCY, OCHRONĘ UZUPEŁNIAJĄCĄ, ZGODĘ NA POBYT ZE WZGLĘDÓW HUMANITARNYCH LUB ZGODĘ NA POBYT TOLEROWANY WEDŁUG OBYWATELSTWA**

FOREIGNERS WHO WERE GRANTED REFUGEE STATUS, SUBSIDIARY PROTECTION, PERMIT FOR HUMANITARIAN REASONS OR PERMIT FOR TOLERATED STAY BY CITIZENSHIP

KRAJ OBYWATELSTWA COUNTRY OF CITIZENSHIP	2010	2015	2020	2025
STATUS UCHODŹCY REFUGEE STATUS				
O G Ó Ł E M T O T A L	**84**	**360**	**161**	**325**
w tym: of which:				
Afganistan Afghanistan	4	8	5	21
Białoruś Belarus	19	14	8	147
Rosja Russia	43	21	15	60
Syria Syria	—	203	12	7
Turcja Türkiye	—	—	85	13
OCHRONA UZUPEŁNIAJĄCA SUBSIDIARY PROTECTION				
O G Ó Ł E M T O T A L	**229**	**197**	**231**	**3359**
w tym: of which:				
Afganistan Afghanistan	5	7	14	5
Białoruś Belarus	—	1	73	1588
Rosja Russia	203	116	53	30
Tadżykistan Tajikistan	—	—	26	10
Ukraina Ukraine	3	24	22	1519

KRAJ OBYWATELSTWA COUNTRY OF CITIZENSHIP	2010	2015	2020	2025
POBYT ZE WZGLĘDÓW HUMANITARNYCH RESIDENCE PERMIT FOR HUMANITARIAN REASONS				
O G Ó Ł E M T O T A L	**.**	**124**	**179**	**86**
w tym: of which:				
Armenia Armenia	.	18	16	12
Gruzja Georgia	.	—	5	7
Rosja Russia	.	23	61	48
Ukraina Ukraine	.	47	50	1
POBYT TOLEROWANY TOLERATED STAY				
O G Ó Ł E M T O T A L	**365**	**139**	**31**	**7**
w tym: of which:				
Armenia Armenia	63	11	—	—
Gruzja Georgia	15	6	—	—
Rosja Russia	110	104	17	7
Ukraina Ukraine	37	8	4	—
Wietnam Vietnam	32	2	—	—

TABL. 42 (193). **CUDZOZIEMCY POSIADAJĄCY WAŻNE DOKUMENTY POTWIERDZAJĄCE PRAWO POBYTU W POLSCE WEDŁUG OBYWATELSTWA I RODZAJU ZEZWOLENIA**
Stan w dniu 1 stycznia

FOREIGNERS HOLDING THE VALID RESIDENCE PERMITS IN POLAND BY CITIZENSHIP AND TYPE OF PERMITS
As of 1 January

LATA YEARS / KRAJ OBYWATELSTWA COUNTRY OF CITIZENSHIP	Ogółem Total	Rodzaj zezwolenia Type of permits						
		na pobyt stały for permanent residence	na pobyt rezydenta długoterminowego UE for long-term resident's EU residence	na pobyt czasowy for temporary stay	prawo pobytu obywatela kraju UE right of residence of EU citizen	prawo stałego pobytu obywatela kraju UE right of permanent residence of EU citizen	ochrona czasowa temporary protection	pozostałe[a] other[a]
OGÓŁEM TOTAL 2015	175066	48186	8927	49649	55493	6806	.	6005
2020	422838	78349	14148	241576	73921	8457	.	6387
2025	1974991	124357	46014	721300	58251	8122	991634	25313
2026	**2016870**	**126037**	**60752**	**768387**	**54516**	**8382**	**969248**	**29548**
w tym: of which:								
Armenia Armenia	5207	917	706	3237	—	—	131	216
Azerbejdżan Azerbaijan	6536	141	222	5941	—	—	198	34
Bangladesz Bangladesh	6553	113	136	6281	—	—	3	20
Białoruś Belarus	144219	41680	2107	88839	—	—	417	11176
Bułgaria Bulgaria	4801	246	—	—	3657	898	—	—
Chiny China	6400	1168	1412	3742	—	—	32	46
Filipiny Philippines	9998	268	52	9652	—	—	5	21
Francja France	4362	101	—	—	3812	448	1	—
Gruzja Georgia	23691	365	176	22796	—	—	259	95
Hiszpania Spain	4366	40	—	—	4011	314	1	—
Indie India	26163	878	865	24328	—	—	60	32
Indonezja Indonesia	4954	101	16	4834	—	—	1	2
Kazachstan Kazakhstan	4032	604	176	3120	—	—	52	80
Kolumbia Colombia	8023	109	22	7864	—	—	3	25
Korea Południowa South Korea	3767	172	297	3288	—	—	1	9
Mołdawia Moldova	9166	395	112	8278	—	—	266	115
Nepal Nepal	7831	125	238	7464	—	—	—	4
Niemcy Germany	13426	282	—	—	11830	1314	—	—
Rosja Russia	20014	5672	1773	8909	—	—	1235	2425
Rumunia Romania	5563	37	—	—	5014	510	2	—
Stany Zjednoczone United States ...	3344	1124	145	1896	—	—	94	85
Tadżykistan Tajikistan	3051	142	34	2678	—	—	29	168
Turcja Türkiye	14887	1208	697	12636	—	—	52	294
Turkmenistan Turkmenistan	3594	30	9	3450	—	—	45	60
Ukraina Ukraine	1560849	57808	46965	482646	—	—	965657	7773
Uzbekistan Uzbekistan	11892	257	104	11387	—	—	114	30
Wielka Brytania United Kingdom	7266	186	—	1040	1611	245	25	4159[b]
Wietnam Vietnam	15133	2853	3007	8963	—	—	111	199
Włochy Italy	7725	123	—	—	6384	1217	1	—
Zimbabwe Zimbabwe	4009	10	8	3981	—	—	1	9

a W podziale według rodzaju zezwolenia w kategorii „pozostałe" uwzględniono: prawo pobytu członka rodziny obywatela UE, prawo stałego pobytu członka rodziny obywatela UE, azyl, status uchodźcy, ochronę uzupełniającą, pobyt ze względów humanitarnych i pobyt tolerowany. b Od 2022 r. — łącznie z prawem pobytu obywatela Wielkiej Brytanii, prawem stałego pobytu obywatela Wielkiej Brytanii, prawem pobytu członka rodziny obywatela Wielkiej Brytanii i prawem stałego pobytu członka rodziny obywatela Wielkiej Brytanii.

a Data on type of permits in category "other" include: right of residence for the family member of an EU citizen, right of permanent residence for the family member of an EU citizen, asylum, refugee status, subsidiary protection, stay for humanitarian reasons and tolerated stay. b Since 2022 — including right of residence for UK citizen, right of permanent residence for UK citizen, right of residence for the family member of an UK citizen and right of permanent residence for the family member of an UK citizen.

TABL. 43 (194). **CUDZOZIEMCY STUDIUJĄCY W POLSCE WEDŁUG OBYWATELSTWA**
FOREIGNERS STUDYING IN POLAND BY CITIZENSHIP

LATA YEARS / KRAJ OBYWATELSTWA COUNTRY OF CITIZENSHIP	Studenci Students				Absolwenci[a] Graduates[a]		
	ogółem total	w tym of which			ogółem total	w tym of which	
		mężczyźni males	polskiego pochodzenia Polish origin	na 1 roku studiów 1st year students		mężczyźni males	polskiego pochodzenia Polish origin
OGÓŁEM TOTAL 2000/01	6563	3138	3618	1700	764	370	407
2005/06	10092	4812	3723	2690	1326	531	609
2010/11	21474	10540	4117	5980	2833	1226	718
2015/16	57119	27597	7576	17734	7149	2812	1288
2020/21	84672	41953	7452	25295	14784	6611	1494
2022/23	105404	56730	6987	38413	15820	6845	1555
2023/24	107130	54787	6341	36257	17280	7604	1584
2024/25	108609	55886	5547	32421	18901	8560	1359
2025/26	**101587**	**51668**	**4674**	**24503**	**22638**	**9971**	**1266**
w tym: of which:							
Algieria Algeria	779	674	—	338	126	104	—
Azerbejdżan Azerbaijan	2216	1678	3	214	932	671	1
Bangladesz Bangladesh	344	269	—	214	932	671	—
Białoruś Belarus	10870	3972	2261	2093	2751	906	658
Chiny China	2723	1696	—	572	690	333	—
Czechy Czechia	1904	566	84	376	475	188	7
Egipt Egypt	519	444	1	84	115	89	—
Etiopia Ethiopia	376	225	—	32	213	127	—
Francja France	577	291	5	116	91	47	1
Hiszpania Spain	2615	1236	—	485	40	20	—
Indie India	2735	1663	—	486	792	519	—
Iran Iran	382	180	—	71	90	49	—
Irlandia Ireland	859	272	—	199	78	21	—
Kazachstan Kazakhstan	1361	649	60	283	399	160	15
Kenia Kenya	216	101	—	35	75	32	—
Kirgistan Kyrgyzstan	594	343	2	202	117	61	—
Litwa Lithuania	645	304	132	189	90	43	26
Maroko Morocco	479	359	1	88	165	103	—
Niemcy Germany	761	359	8	124	208	102	1
Nigeria Nigeria	1011	604	—	168	338	225	—
Norwegia Norway	1370	510	6	257	255	90	1
Pakistan Pakistan	297	196	—	47	94	65	—
Rosja Russia	834	338	83	153	247	89	19
Rwanda Rwanda	591	324	1	75	265	149	1
Stany Zjednoczone United States	512	285	21	138	76	44	1
Szwecja Sweden	296	134	3	41	123	67	—
Tadżykistan Tajikistan	221	162	—	39	63	42	—
Tajwan Taiwan	329	173	—	8	99	56	—
Turcja Türkiye	4825	3294	4	1523	763	487	1
Ukraina Ukraine	46686	23358	1899	12953	8962	3139	511
Uzbekistan Uzbekistan	1245	966	13	283	459	295	5
Węgry Hungary	1490	585	—	472	206	75	—
Wielka Brytania United Kingdom	274	143	5	83	31	20	—
Wietnam Vietnam	408	159	5	71	108	40	1
Włochy Italy	597	297	3	137	78	49	—
Zimbabwe Zimbabwe	2881	1312	—	412	1259	485	—

a Dane o absolwentach dotyczą poprzedniego (w stosunku do wskazanego) roku akademickiego.
a Data on graduates concern the academic year previous to the indicated.

TABL. 44 (195). **CUDZOZIEMCY, KTÓRZY OTRZYMALI ZEZWOLENIE NA PRACĘ W POLSCE[a] WEDŁUG OBYWATELSTWA**
FOREIGNERS WHO RECEIVED WORK PERMIT IN POLAND[a] BY CITIZENSHIP

KRAJ OBYWATELSTWA COUNTRY OF CITIZENSHIP	2010	2015	2020	2025
OGÓŁEM TOTAL	**37121**	**65786**	**406496**	**251525**
w tym: of which:				
Algieria Algeria	24	25	125	592
Argentyna Argentina	15	46	66	1247
Azerbejdżan Azerbaijan	43	116	2125	3877
Bangladesz Bangladesh	676	319	3758	8906
Białoruś Belarus	1958	2037	27304	2860
Brazylia Brazil	77	113	295	529
Chiny China	6317	1288	1380	1908
Egipt Egypt	291	134	264	676
Filipiny Philippines	349	179	7391	29576
Ghana Ghana	58	8	192	988
Gruzja Georgia	95	88	8213	478
Gwatemala Guatemala	3	2	4	1175
Indie India	1196	1425	8184	29524
Indonezja Indonesia	72	75	3885	13502
Kazachstan Kazakhstan	27	74	2464	8622
Kenia Kenya	14	9	186	1498
Kirgistan Kyrgyzstan	58	42	1095	4864
Kolumbia Colombia	1	25	190	37337
Korea Południowa South Korea	635	153	2967	883
Kuba Cuba	18	21	124	1203
Maroko Morocco	91	69	574	1029
Mołdawia Moldova	682	1488	7616	126
Mongolia Mongolia	140	51	457	460
Nepal Nepal	2158	596	5708	18805
Nigeria Nigeria	115	33	554	1726
Pakistan Pakistan	119	184	815	3921
Paragwaj Paraguay	14	—	3	947
Peru Peru	15	16	54	1433
Rosja Russia	505	579	3371	1390
Rwanda Rwanda	—	2	309	677
Serbia Serbia	203	650	811	477
Sri Lanka Sri Lanka	80	42	281	6146
Stany Zjednoczone United States	444	544	477	466
Tadżykistan Tajikistan	36	59	1186	3769
Tajlandia Thailand	323	212	459	828
Tunezja Tunisia	155	51	167	865
Turcja Türkiye	1521	550	2641	6276
Turkmenistan Turkmenistan	1	5	961	6990
Uganda Uganda	—	4	130	520
Ukraina Ukraine	13150	50465	295272	2988
Uzbekistan Uzbekistan	434	1433	5873	18269
Wenezuela Venezuela	5	13	151	1277
Wietnam Vietnam	2252	732	2992	5556
Zimbabwe Zimbabwe	18	3	116	10057

a Podano sumę zezwoleń na pracę dla cudzoziemców typu A, B, C, D i E; patrz uwagi do działu III, pkt 10.
a Data contain total work permits type A, B, C, D and E issued to foreigners; see notes to the part III, item 10.

TABL. 45 (196). **CUDZOZIEMCY, KTÓRZY OTRZYMALI ZEZWOLENIE NA PRACĘ W POLSCE[a] WEDŁUG WOJEWÓDZTW**
FOREIGNERS WHO RECEIVED WORK PERMIT IN POLAND[a] BY VOIVODSHIPS

WOJEWÓDZTWA VOIVODSHIPS	2010	2015	2020	2025
POLSKA POLAND	**37121**	**65786**	**406496**	**251525**
Dolnośląskie	1719	3388	22069	11232
Kujawsko-pomorskie	700	3347	29206	11759
Lubelskie	619	1615	15684	6936
Lubuskie	1809	2666	13823	3006
Łódzkie	972	1305	41428	28144
Małopolskie	2503	6291	39386	33698
Mazowieckie	19301	32502	68228	55291
Opolskie	650	1218	11353	7598
Podkarpackie	389	936	6656	3376
Podlaskie	350	643	12481	13619
Pomorskie	2391	4133	23431	15011
Śląskie	2259	2003	34469	22102
Świętokrzyskie	458	603	4759	4351
Warmińsko-mazurskie	598	506	6674	2019
Wielkopolskie	1732	3608	50330	19653
Zachodniopomorskie	671	1022	26519	13730

a Podano sumę zezwoleń na pracę dla cudzoziemców typu A, B, C, D i E; patrz uwagi do działu III, pkt 10.
a Data contain total work permits type A, B, C, D and E issued to foreigners; see notes to the part III, item 10.

TABL. 46 (197). **CUDZOZIEMCY, KTÓRZY OTRZYMALI ZEZWOLENIE NA PRACĘ W POLSCE[a] W 2025 R. WEDŁUG OBYWATELSTWA, PŁCI I OKRESU WAŻNOŚCI ZEZWOLENIA NA PRACĘ**
FOREIGNERS WHO RECEIVED WORK PERMIT IN POLAND[a] IN 2025 BY CITIZENSHIP, SEX AND THE PERIOD OF VALIDITY WORK PERMIT

KRAJ OBYWATELSTWA COUNTRY OF CITIZENSHIP	Ogółem Total	Mężczyźni Males	Kobiety Females	Okres ważności zezwolenia Period of permit validity			
				do 3 miesięcy up to 3 months	od 3 miesięcy do 1 roku from 3 months to 1 year	od 1 roku do 2 lat from 1 year to 2 years	powyżej 2 lat over 2 years
OGÓŁEM TOTAL	**251525**	**203509**	**48016**	**412**	**94357**	**53639**	**103117**
w tym: of which:							
Azerbejdżan Azerbaijan	3877	3603	274	4	1606	680	1587
Bangladesz Bangladesh	8906	8733	173	2	2544	1378	4982
Białoruś Belarus	2860	2263	597	4	710	310	1836
Filipiny Philippines	29576	18328	11248	39	12856	6622	10059
Indie India	29524	28344	1180	29	10175	6488	12832
Indonezja Indonesia	13502	10728	2774	24	7355	3095	3028
Kazachstan Kazakhstan	8622	5841	2781	6	3471	2872	2273
Kirgistan Kyrgyzstan	4864	4000	864	4	2452	995	1413
Kolumbia Colombia	37337	26034	11303	68	16466	10111	10692
Nepal Nepal	18805	15969	2836	22	8314	3730	6739
Pakistan Pakistan	3921	3847	74	3	755	704	2459
Sri Lanka Sri Lanka	6146	5228	918	5	1850	1898	2393
Tadżykistan Tajikistan	3769	3702	67	3	1791	462	1513
Turcja Türkiye	6276	5714	562	3	1803	740	3730
Turkmenistan Turkmenistan	6990	6235	755	6	2084	1786	3114
Ukraina Ukraine	2988	1680	1308	78	503	257	2150
Uzbekistan Uzbekistan	18269	17615	654	6	6694	2960	8609
Wietnam Vietnam	5556	4129	1427	—	1252	824	3480
Zimbabwe Zimbabwe	10057	8938	1119	3	1497	1324	7233

a Podano sumę zezwoleń na pracę dla cudzoziemców typu A, B, C, D i E; patrz uwagi do działu III, pkt 10.
a Data contain total work permits type A, B, C, D and E issued to foreigners; see notes to the part III, item 10.

TABL. 47 (198). **OŚWIADCZENIA O POWIERZENIU WYKONYWANIA PRACY CUDZOZIEMCOWI[a] WPISANE DO EWIDENCJI OŚWIADCZEŃ WEDŁUG OBYWATELSTWA CUDZOZIEMCÓW ORAZ OKRESU PRACY WSKAZANEGO W OŚWIADCZENIU**
DECLARATIONS ON ENTRUSTING WORK TO A FOREIGNER[a] ENTERED INTO THE DECLARATION REGISTRY BY FOREIGNER'S CITIZENSHIP AND PERIOD OF WORK INDICATED IN THE DECLARATION

LATA YEARS / KRAJ OBYWATELSTWA COUNTRY OF CITIZENSHIP		Ogółem Total	W tym liczba oświadczeń dla cudzoziemców kontynuujących pobyt na terytorium RP Of which number of declarations for foreigners continuing their stay in Poland	Okres pracy wskazany w oświadczeniu Period of work indicated in the declaration		
				do 30 dni under 31 days	od 31 do 90 dni from 31 to 90 days	powyżej 90 dni over 90 days
OGÓŁEM TOTAL	2020	1519599	451200	55913	480901	982785
	2021	1979886	483309	77300	669903	1232683
	2022	1038316	62590	9016	58029	971271
	2023	506554	218129	843	7781	497930
	2024	428188	173454	574	6181	421433
	2025	**328094**	**133421**	**536**	**3532**	**324026**
Armenia Armenia		2930	1285	7	17	2906
Białoruś Belarus		125026	49359	213	720	124093
Gruzja Georgia		56497	29390	83	1049	55365
Mołdawia Moldova		34786	17986	54	729	34003
Ukraina Ukraine		108855	35401	179	1017	107659

a Obowiązujące od 2018 r. — dotyczą tylko prac niesezonowych.
a Effective from 2018 — apply only to non-seasonal works.

TABL. 48 (199). **OŚWIADCZENIA O POWIERZENIU WYKONYWANIA PRACY CUDZOZIEMCOWI[a] WPISANE DO EWIDENCJI OŚWIADCZEŃ W 2025 R. WEDŁUG OBYWATELSTWA, PŁCI I WIEKU CUDZOZIEMCÓW**
DECLARATIONS ON ENTRUSTING WORK TO A FOREIGNER[a] ENTERED INTO THE DECLARATION REGISTRY IN 2025 BY FOREIGNER'S CITIZENSHIP, SEX AND AGE

KRAJ OBYWATELSTWA COUNTRY OF CITIZENSHIP	Ogółem Total	Mężczyźni Males	Kobiety Females	W wieku At age specified			
				24 lata i mniej under 25	25—44	45—64	65 lat i więcej 65 and more
OGÓŁEM TOTAL	**328094**	**215829**	**112265**	**50901**	**176137**	**98627**	**2429**
Armenia Armenia	2930	2202	728	217	1709	977	27
Białoruś Belarus	125026	98308	26718	17546	79829	27334	317
Gruzja Georgia	56497	46901	9596	9388	30139	16733	237
Mołdawia Moldova	34786	24790	9996	8244	18170	8310	62
Ukraina Ukraine	108855	43628	65227	15506	46290	45273	1786

a Obowiązujące od 2018 r. — dotyczą tylko prac niesezonowych.
a Effective from 2018 — apply only to non-seasonal works.

TABL. 49 (200). **OŚWIADCZENIA O POWIERZENIU WYKONYWANIA PRACY CUDZOZIEMCOWI[a] WPISANE DO EWIDENCJI OŚWIADCZEŃ W 2025 R. WEDŁUG OBYWATELSTWA CUDZOZIEMCÓW I WOJEWÓDZTW**
DECLARATIONS ON ENTRUSTING WORK TO A FOREIGNER[a] ENTERED INTO THE DECLARATION REGISTRY IN 2025 BY FOREIGNER'S CITIZENSHIP AND VOIVODSHIPS

WOJEWÓDZTWA VOIVODSHIPS	Ogółem Total	Kraj obywatelstwa Country of citizenship				
		Armenia Armenia	Białoruś Belarus	Gruzja Georgia	Mołdawia Moldova	Ukraina Ukraine
POLSKA POLAND	**328094**	**2930**	**125026**	**56497**	**34786**	**108855**
Dolnośląskie	24087	310	7287	4942	2782	8766
Kujawsko-pomorskie	14194	137	4415	2561	1852	5229
Lubelskie	15678	64	11577	486	371	3180
Lubuskie	11750	41	2923	2352	1075	5359
Łódzkie	27129	313	7599	5497	4402	9318
Małopolskie	21282	384	6104	4324	2014	8456
Mazowieckie	79403	593	38713	11174	6646	22277
Opolskie	9452	34	2363	1693	2160	3202
Podkarpackie	4158	16	1184	535	330	2093
Podlaskie	12724	26	9519	1156	675	1348
Pomorskie	30043	461	9127	5340	3591	11524
Śląskie	27978	164	6020	6534	2734	12526
Świętokrzyskie	2255	18	690	431	271	845
Warmińsko-mazurskie	5478	61	2870	883	678	986
Wielkopolskie	32415	179	12594	6115	3491	10036
Zachodniopomorskie	10068	129	2041	2474	1714	3710

a Obowiązujące od 2018 r. — dotyczą tylko prac niesezonowych.
a Effective from 2018 — apply only to non-seasonal works.

TABL. 50 (201). **ZEZWOLENIA NA PRACĘ SEZONOWĄ W POLSCE WEDŁUG OBYWATELSTWA**
SEASONAL WORK PERMIT IN POLAND BY CITIZENSHIP

KRAJ OBYWATELSTWA COUNTRY OF CITIZENSHIP	2018	2019	2020	2021	2022	2023	2024	2025
OGÓŁEM TOTAL	**134601**	**131446**	**137403**	**113435**	**25150**	**16298**	**16135**	**19754**
w tym: of which:								
Białoruś Belarus	649	659	625	593	251	140	111	71
Filipiny Philippines	15	78	78	253	316	632	416	366
Gruzja Georgia	203	302	291	263	324	216	346	288
Gwatemala Guatemala	—	—	—	158	170	9	22	213
Indie India	39	27	34	50	171	286	207	305
Indonezja Indonesia	—	3	44	137	178	196	179	195
Kazachstan Kazakhstan	4	9	12	38	111	280	403	314
Kirgistan Kyrgyzstan	3	15	13	11	33	40	159	158
Kolumbia Colombia	1	—	3	—	13	390	2355	1869
Mołdawia Moldova	382	380	342	356	276	189	165	159
Nepal Nepal	179	33	20	104	83	349	175	193
Ukraina Ukraine	133029	129683	135482	111061	22843	13207	10818	14708
Uzbekistan Uzbekistan	3	66	122	77	133	128	237	329

TABL. 51 (202). **ZEZWOLENIA NA PRACĘ SEZONOWĄ W POLSCE WEDŁUG OBYWATELSTWA I MIESIĄCA WYDANIA ZEZWOLENIA W 2025 R.**
SEASONAL WORK PERMIT IN POLAND BY CITIZENSHIP AND MONTHS OF ISSUE OF THE PERMIT IN 2025

MIESIĄCE MONTHS	Ogółem Total	Kraj obywatelstwa Country of citizenship					
		Filipiny Philippines	Kazachstan Kazakhstan	Kolumbia Colombia	Ukraina Ukraine	Uzbekistan Uzbekistan	pozostałe other
OGÓŁEM TOTAL	**19754**	**366**	**314**	**1869**	**14708**	**329**	**2168**
1	479	64	2	74	204	17	118
2	543	14	6	33	387	36	67
3	1384	28	—	92	1107	21	136
4	1451	30	23	127	1051	32	188
5	3361	70	83	262	2429	107	410
6	3561	44	85	186	2896	44	306
7	3688	50	48	246	2998	39	307
8	1513	22	39	131	1160	9	152
9	1802	18	14	133	1489	10	138
10	1222	12	—	188	888	4	130
11	447	9	9	225	83	3	118
12	303	5	5	172	16	7	98

TABL. 52 (203). **ZEZWOLENIA NA PRACĘ SEZONOWĄ W POLSCE WEDŁUG WOJEWÓDZTW**
SEASONAL WORK PERMIT IN POLAND BY VOIVODSHIPS

WOJEWÓDZTWA VOIVODSHIPS	2018	2019	2020	2021	2022	2023	2024	2025
POLSKA POLAND	**134601**	**131446**	**137403**	**113435**	**25150**	**16298**	**16135**	**19754**
Dolnośląskie	7082	7785	6927	6205	1141	977	1212	1116
Kujawsko-pomorskie	1511	1699	1747	1333	452	123	176	265
Lubelskie	17828	18406	21458	15238	2552	1387	1357	1950
Lubuskie	2404	2442	2506	2516	834	112	177	131
Łódzkie	9112	8801	11791	9803	2661	1651	2295	3431
Małopolskie	2371	3146	2587	2653	489	503	429	494
Mazowieckie	67089	59265	63412	52648	11668	8319	7063	8300
Opolskie	811	816	713	718	116	38	72	90
Podkarpackie	898	1196	1278	1390	320	115	94	102
Podlaskie	1690	1932	2116	1959	140	139	161	479
Pomorskie	1427	2190	2247	1635	408	268	563	528
Śląskie	1458	1816	1363	1550	570	199	258	237
Świętokrzyskie	6364	6960	6280	4730	1271	1386	796	1028
Warmińsko-mazurskie	693	854	1004	985	272	145	477	426
Wielkopolskie	8048	8257	8301	6215	1529	572	576	887
Zachodniopomorskie	5815	5881	3673	3857	727	364	429	290

TABL. 53 (204). **ZEZWOLENIA NA PRACĘ SEZONOWĄ W POLSCE WEDŁUG OBYWATELSTWA I WOJEWÓDZTW W 2025 R.**
SEASONAL WORK PERMIT IN POLAND BY CITIZENSHIP AND VOIVODSHIPS IN 2025

WOJEWÓDZTWA VOIVODSHIPS	Ogółem Total	Kraj obywatelstwa Country of citizenship					
		Filipiny Philippines	Kazachstan Kazakhstan	Kolumbia Colombia	Ukraina Ukraine	Uzbekistan Uzbekistan	pozostałe other
POLSKA POLAND	**19754**	**366**	**314**	**1869**	**14708**	**329**	**2168**
Dolnośląskie	1116	15	11	262	545	24	259
Kujawsko-pomorskie	265	21	85	29	81	16	33
Lubelskie	1950	2	25	3	1821	1	98
Lubuskie	131	1	3	7	90	3	27
Łódzkie	3431	147	7	1139	1531	36	571
Małopolskie	494	—	—	56	413	1	24
Mazowieckie	8300	86	125	73	7573	122	321
Opolskie	90	—	3	2	23	47	15
Podkarpackie	102	—	—	—	102	—	—
Podlaskie	479	25	19	—	406	—	29
Pomorskie	528	16	4	109	108	28	263
Śląskie	237	19	1	3	142	4	68
Świętokrzyskie	1028	—	—	1	1026	—	1
Warmińsko-mazurskie	426	5	31	69	37	23	261
Wielkopolskie	887	10	—	109	609	5	154
Zachodniopomorskie	290	19	—	7	201	19	44

TABL. 54 (205). **REPATRIACJA DO POLSKI W LATACH 1997—2025**
REPATRIATION TO POLAND IN 1997—2025

WYSZCZEGÓLNIENIE SPECIFICATION	1997—2025	2005	2010	2015	2020	2025
Wnioski w sprawie repatriacji Applications concerning repatriation	18830	307	125	160	1560	526
wnioski o wizę repatriacyjną applications for a repatriation visa	17736	276	91	114	1555	523
wnioski o udzielenie zezwolenia na zamieszkanie na czas oznaczony[a] dla członków rodzin będących innej niż polska narodowości applications of members of families having nationality other than Polish for temporary residence permit[a]	1094	31	34	46	5	3
Wydane wizy repatriacyjne Repatriation visas issued	11998	252	139	142	619	651
Osoby przybyłe w ramach repatriacji Persons who arrived within repatriation	13853[b]	335	175	235	625	627

a Od września 2003 r. — wnioski o udzielenie zezwolenia na osiedlenie się. b Ponadto na podstawie art. 109 Ustawy o cudzoziemcach z dnia 25 czerwca 1997 r. (Dz. U. Nr 114, poz. 739, z późn. zm.) zostało uznanych za repatriantów 297 osób; na podstawie art. 16 i 41 Ustawy o repatriacji wojewodowie uznali za repatriantów 1170 osób. Łącznie w latach 1997—2024 w ramach repatriacji w Polsce osiedliły się 15023 osoby.

a Since September 2003 — applications for settlement permit. b Besides on the basis of Art. 109 of the Act on Aliens of 25 June 1997 (Journal of Laws No 114, item 739, as amended) 297 persons were acknowledged as repatriates; on the basis of Art. 16 and 41 of the Act on Repatriation 1170 persons were acknowledged as repatriates by voivodes. In total, 15023 persons settled in Poland within the repatriation in 1997—2024.

TABL. 55 (206). **WIZY REPATRIACYJNE DO POLSKI WYDANE W LATACH 1997—2025 WEDŁUG KRAJÓW WYDANIA WIZY**
REPATRIATION VISAS TO POLAND ISSUED IN 1997—2025 BY COUNTRIES IN WHICH VISA WAS ISSUED

KRAJE COUNTRIES	1997—2025	2005	2010	2015	2020	2025
OGÓŁEM TOTAL	**11998**	**252**	**139**	**142**	**619**	**651**
w tym: of which:						
Armenia Armenia	52	—	—	3	1	6
Białoruś Belarus	881	30	8	29	47	14
Gruzja Georgia	140	3	4	3	3	26
Kazachstan Kazakhstan	6915	155	84	50	403	365
Rosja Russia	1556	32	23	25	102	117
Ukraina Ukraine	1530	23	15	22	45	8
Uzbekistan Uzbekistan	235	5	5	8	5	7

TABL. 56 (207). **REPATRIACJA DO POLSKI W LATACH 1998—2025 WEDŁUG WOJEWÓDZTW OSIEDLENIA**
REPATRIATION TO POLAND IN 1998—2025 BY VOIVODSHIPS OF SETTLEMENT

WOJEWÓDZTWA VOIVODSHIPS	Osiedlone rodziny Families settled	Osoby Persons				
	1998—2025	2005	2010	2015	2020	2025
POLSKA POLAND	**5562**	**13586**	**335**	**175**	**235**	**625**	**627**
Dolnośląskie	709	1710	34	22	38	120	57
Kujawsko-pomorskie	99	232	19	7	4	1	3
Lubelskie	230	428	17	4	7	6	12
Lubuskie	124	288	4	4	—	6	12
Łódzkie	255	617	21	27	24	18	12
Małopolskie	433	884	32	15	23	20	22
Mazowieckie	1562	3563	37	38	61	186	270
Opolskie	207	557	22	5	7	20	9
Podkarpackie	75	277	13	1	—	7	—
Podlaskie	173	443	38	7	8	10	8
Pomorskie	216	617	14	26	6	18	32
Śląskie	373	1065	18	14	35	33	32
Świętokrzyskie	45	139	6	—	—	4	—
Warmińsko-mazurskie	75	174	8	1	—	13	5
Wielkopolskie	754	1916	12	—	22	145	137
Zachodniopomorskie	232	676	40	4	—	18	16

TABL. 57 (208). **OSOBY I RODZINY PRZYBYŁE W RAMACH REPATRIACJI DO POLSKI W LATACH 2001—2025**
PERSONS AND FAMILIES WHO ARRIVED IN POLAND WITHIN REPATRIATION IN 2001—2025

WYSZCZEGÓLNIENIE SPECIFICATION	2001—2025	2005	2010	2015	2020	2025
Rodziny Families	4990	128	72	96	300	298
Osoby Persons	11881	335	175	235	625	627
repatrianci repatriates	11067	284	147	200	621	622
w tym dzieci (do 18 lat) of which children (up to 18 years of age)	2790	62	38	52	163	168
członkowie rodzin repatriantów innej niż polska narodowości members of the repatriates' families having nationality other than Polish	814	51	28	35	4	5

TABL. 58 (209). **NABYCIE OBYWATELSTWA POLSKIEGO WEDŁUG KRAJÓW POPRZEDNIEGO OBYWATELSTWA**
ACQUISITION OF POLISH CITIZENSHIP BY COUNTRY OF PREVIOUS CITIZENSHIP

KRAJ POPRZEDNIEGO OBYWATELSTWA COUNTRY OF PREVIOUS CITIZENSHIP	2005	2010	2015[a]	2020[a]	2025[a]
OGÓŁEM TOTAL	**2866**	**2926**	**4435**	**7507**	**19414**
w tym: of which:					
Algieria Algeria	47	—	11	9	16
Armenia Armenia	18	101	286	90	101
Białoruś Belarus	316	418	530	2012	6519
Brazylia Brazil	8	13	13	8	23
Bułgaria Bulgaria	54	21	33	17	5
Czechy Czechia	19	9	22	18	11
Egipt Egypt	18	38	15	27	57
Francja France	14	14	25	19	9
Gruzja Georgia	13	11	8	21	22
Indie India	23	24	36	21	46
Izrael Israel	113	3	8	3	16
Jordania Jordan	10	6	—	3	4
Kanada Canada	73	40	50	15	33
Kazachstan Kazakhstan	62	38	36	27	34
Liban Lebanon	17	17	—	1	3
Litwa Lithuania	36	14	19	20	12
Macedonia Północna North Macedonia	—	7	11	3	8
Maroko Morocco	26	19	7	16	11
Mołdawia Moldova	19	28	46	57	46
Niemcy Germany	156	92	155	167	158
Nigeria Nigeria	16	45	27	14	22
Rosja Russia	257	215	256	311	763
Serbia Serbia	18[b]	18	19	11	6
Słowacja Slovakia	12	26	12	4	13
Stany Zjednoczone United States	59	50	42	30	43
Syria Syria	57	18	16	7	27
Szwecja Sweden	90	61	95	114	38
Tunezja Tunisia	17	35	19	13	25
Ukraina Ukraine	758	992	2012	3989	10295
Węgry Hungary	16	8	13	3	16
Wielka Brytania United Kingdom	18	9	14	56	37
Wietnam Vietnam	36	97	222	94	497
Włochy Italy	1	9	10	9	11
Bezpaństwowcy Stateless	152	58	23	11	7

a Łącznie z nabyciem w trybie przywrócenia obywatelstwa. b Dane dla Serbii i Czarnogóry.
a Including acquisition under restore of citizenship. b Data for Serbia and Montenegro.

TABL. 59 (210). **NABYCIE OBYWATELSTWA POLSKIEGO WEDŁUG KRAJÓW POPRZEDNIEGO OBYWATELSTWA I TRYBU NABYCIA OBYWATELSTWA**
ACQUISITION OF POLISH CITIZENSHIP BY COUNTRY OF PREVIOUS CITIZENSHIP AND MODE OF ACQUISITION OF CITIZENSHIP

LATA YEARS / KRAJ POPRZEDNIEGO OBYWATELSTWA COUNTRY OF PREVIOUS CITIZENSHIP	Ogółem Total	Tryb nabycia obywatelstwa Mode of acquisition of citizenship		
		nadanie obywatelstwa polskiego granting the Polish citizenship	uznanie za obywatela polskiego recognition as Polish citizen	przywrócenie obywatelstwa polskiego restoration of Polish citizenship
OGÓŁEM TOTAL 2015[a]	4435	2413	1635	383
2020	7507	2044	5121	342
2025	**19414**	**996**	**18139**	**279**
w tym: of which:				
Afganistan Afghanistan	11	2	9	—
Algieria Algeria	16	4	12	—
Armenia Armenia	101	13	88	—
Azerbejdżan Azerbaijan	15	1	14	—
Bangladesz Bangladesh	22	2	20	—
Białoruś Belarus	6519	102	6417	—
Brazylia Brazil	23	14	9	—
Czechy Czechia	11	5	6	—
Egipt Egypt	57	11	46	—
Gruzja Georgia	22	2	20	—
Indie India	46	6	39	1
Irak Iraq	14	1	13	—
Iran Iran	17	1	16	—
Izrael Israel	16	—	12	4
Kanada Canada	33	6	1	26
Kazachstan Kazakhstan	34	2	32	—
Litwa Lithuania	12	3	9	—
Maroko Morocco	11	—	11	—
Meksyk Mexico	13	1	12	—
Mołdawia Moldova	46	7	39	—
Mongolia Mongolia	10	1	9	—
Nepal Nepal	12	1	11	—
Niemcy Germany	158	11	4	143
Nigeria Nigeria	22	7	15	—
Pakistan Pakistan	37	3	34	—
Rosja Russia	763	25	738	—
Słowacja Slovakia	13	2	11	—
Stany Zjednoczone United States	43	12	10	21
Syria Syria	27	4	23	—
Szwecja Sweden	38	1	—	37
Tunezja Tunisia	25	11	14	—
Turcja Türkiye	116	22	94	—
Ukraina Ukraine	10295	529	9766	—
Uzbekistan Uzbekistan	30	—	30	—
Węgry Hungary	16	6	10	—
Wielka Brytania United Kingdom	37	7	8	22
Wietnam Vietnam	497	105	392	—
Włochy Italy	11	6	5	—
Bezpaństwowcy Stateless	7	1	6	—

a W podziale nie uwzględniono nabycia obywatelstwa polskiego w trybie oświadczenia o woli nabycia obywatelstwa polskiego.

a The division does not take into account aquisition of Polish citizenship in the mode of statement on the will of the aquisition of Polish citizenship.

TABL. 60 (211). **KARTY POLAKA PRZYZNANE[a] W LATACH 2008—2025 WEDŁUG KRAJÓW, W KTÓRYCH ZOSTAŁY PRZYZNANE**
POLE'S CARDS GRANTED[a] IN 2008—2025 BY COUNTRIES WHERE THEY WERE GRANTED

KRAJ, W KTÓRYM PRZYZNANO KARTĘ POLAKA COUNTRY WHERE THE POLE'S CARD WAS GRANTED	2008—2025	2010	2015	2020	2025	
					ogółem total	w tym mężczyźni of which males
OGÓŁEM TOTAL	**403459**	**17733**	**23107**	**19925**	**9468**	**4473**
Armenia Armenia	210	10	6	5	18	8
Azerbejdżan[b] Azerbaijan[b]	296	—	9	18	8	7
Białoruś Belarus	171709	8571	12791	10636	507	299
Estonia Estonia	84	1	—	2	8	7
Gruzja Georgia	493	5	9	16	41	22
Kazachstan[c] Kazakhstan[c]	4593	242	208	184	113	55
Litwa Lithuania	13016	902	272	553	827	342
Łotwa Latvia	2443	209	50	27	79	35
Mołdawia Moldova	2306	89	245	36	43	24
Polska[d] Poland[d]	43791	.	.	831	4558	2265
Rosja Russia	11002	399	520	554	231	118
Ukraina Ukraine	147878	7250	8867	6413	2465	1001
Uzbekistan[e] Uzbekistan[e]	818	16	90	22	29	11
Pozostałe kraje Remaining countries	4820	39	40	628	541	279

a W latach 2008—2023 łącznie z przedłużeniem ważności Karty Polaka. b Konsulat w Azerbejdżanie od 2012 r. obsługuje również osoby zamieszkałe w Turkmenistanie. c Konsulat w Kazachstanie obsługuje również osoby zamieszkałe w Kirgistanie. d Karta Polaka jest przyznawana przez wojewodów: od 2017 r. — przez wojewodę podlaskiego, od 2021 r. — przez wojewodę lubelskiego, od 2022 r. — przez wojewodów: dolnośląskiego, kujawsko-pomorskiego, lubuskiego, łódzkiego, małopolskiego, mazowieckiego, opolskiego, podkarpackiego, pomorskiego, śląskiego, świętokrzyskiego, warmińsko-mazurskiego, wielkopolskiego oraz zachodniopomorskiego. e Konsulat w Uzbekistanie obsługuje również osoby zamieszkałe w Tadżykistanie.

a In 2008—2023 including renewal of the Pole's Card. b Consulate in Azerbaijan, from 2012 serves also inhabitants of Turkmenistan. c Consulate in Kazakhstan serves also inhabitants of Kyrgyzstan. d The Pole's Card is granted by voivodes: since 2017 — by the voivode of Podlaskie, since 2021 — by the voivode of Lubelskie, since 2022 — by voivodes of: Dolnośląskie, Kujawsko-Pomorskie, Lubuskie, Łódzkie, Małopolskie, Mazowieckie, Opolskie, Podkarpackie, Pomorskie, Śląskie, Świętokrzyskie, Warmińsko-Mazurskie, Wielkopolskie and Zachodniopomorskie. e Consulate in Uzbekistan serves also inhabitants of Tajikistan.

TABL. 61 (212). **OBYWATELE PAŃSTW TRZECICH, KTÓRYM ODMÓWIONO WJAZDU NA GRANICY ZEWNĘTRZNEJ WEDŁUG OBYWATELSTWA I RODZAJU GRANICY**
THIRD-COUNTRY NATIONALS REFUSED ENTRY AT THE EXTERNAL BORDER BY CITIZENSHIP AND TYPE OF BORDER

LATA YEARS KRAJ OBYWATELSTWA COUNTRY OF CITIZENSHIP		Ogółem Total	Rodzaj granicy Type of border		
			lądowa land	powietrzna air	morska sea
OGÓŁEM TOTAL	2015	30243	29659	564	20
	2020	28131	26864	1255	12
	2025	**25110**	**22834**	**2226**	**50**
w tym: of which:					
Afganistan Afghanistan		20	1	19	—
Albania Albania		63	2	61	—
Armenia Armenia		43	28	15	—
Azerbejdżan Azerbaijan		66	42	24	—
Białoruś Belarus		1135	1124	11	—
Brazylia Brazil		48	41	7	—
Chiny China		20	6	14	—
Gruzja Georgia		921	122	799	—
Indie India		76	—	76	—
Kazachstan Kazakhstan		34	12	22	—
Kolumbia Colombia		425	337	88	—
Mołdawia Moldova		1704	1583	121	—
Rosja Russia		269	132	98	39
Syria Syria		18	4	5	9
Tadżykistan Tajikistan		106	88	18	—
Turcja Türkiye		84	24	60	—
Ukraina Ukraine		19495	19097	398	—
Uzbekistan Uzbekistan		82	26	56	—
Wielka Brytania United Kingdom		71	5	66	—

TABL. 62 (213). **OBYWATELE PAŃSTW TRZECICH, CO DO KTÓRYCH STWIERDZONO FAKT NIELEGALNEGO PRZEBYWANIA, NA KTÓRYCH NAŁOŻONO OBOWIĄZEK WYJAZDU ORAZ KTÓRZY FAKTYCZNIE OPUŚCILI TERYTORIUM POLSKI WEDŁUG OBYWATELSTWA**

THIRD-COUNTRY NATIONALS FOUND TO BE ILLEGALLY PRESENT, WHO ARE SUBJECT TO AN OBLIGATION TO LEAVE AND WHO ACTUALLY LEFT THE TERRITORY OF POLAND BY CITIZENSHIP

LATA YEARS / KRAJ OBYWATELSTWA COUNTRY OF CITIZENSHIP	Obywatele państw trzecich Third-country nationals			
	co do których stwierdzono fakt nielegalnego przebywania found to be illegally present		na których nałożono obowiązek wyjazdu who are subject to an obligation to leave	którzy faktycznie opuścili terytorium Polski who actually left the territory of Poland
	ogółem total	w tym mężczyźni of which males		
OGÓŁEM TOTAL 2015	16835	11390	13633	12929
2020	12170	8915	10968	8232
2025	**17650**	**14575**	**14762**	**9679**
w tym: of which:				
Afganistan Afghanistan	607	592	368	9
Algieria Algeria	82	82	46	9
Azerbejdżan Azerbaijan	211	186	198	146
Bangladesz Bangladesh	171	163	150	27
Białoruś Belarus	1468	960	1433	1304
Chiny China	92	60	74	52
Egipt Egypt	99	96	82	13
Erytrea Eritrea	168	156	108	1
Etiopia Ethiopia	92	78	40	7
Filipiny Philippines	241	189	230	152
Gruzja Georgia	2316	2055	2244	1965
Indie India	723	685	682	431
Indonezja Indonesia	239	206	216	184
Kazachstan Kazakhstan	106	69	96	85
Kirgistan Kyrgyzstan	175	153	162	120
Kolumbia Colombia	1605	1258	1664	630
Maroko Morocco	86	81	60	14
Mołdawia Moldova	1325	1011	1324	1149
Nepal Nepal	265	224	235	94
Nigeria Nigeria	118	90	92	35
Pakistan Pakistan	177	171	133	32
Rosja Russia	893	497	545	399
Somalia Somalia	415	384	132	—
Sudan Sudan	96	89	61	3
Syria Syria	205	160	114	15
Tadżykistan Tajikistan	282	236	237	131
Turcja Türkiye	299	255	262	210
Turkmenistan Turkmenistan	123	116	120	52
Ukraina Ukraine	2474	2166	1618	1242
Uzbekistan Uzbekistan	781	759	694	464
Wietnam Vietnam	296	230	257	115
Zimbabwe Zimbabwe	128	89	115	55
Bezpaństwowcy Stateless	17	14	6	4

TABL. 63 (214). **OSOBY PRZYBYŁE Z ZAGRANICY ZAMELDOWANE NA POBYT CZASOWY PONAD 3 MIESIĄCE WEDŁUG PŁCI I WOJEWÓDZTW**

Stan w dniu 31 grudnia

PERSONS WHO ARRIVED FROM ABROAD REGISTERED FOR TEMPORARY STAY ABOVE 3 MONTHS BY SEX AND VOIVODSHIPS

As of 31 December

LATA YEARS WOJEWÓDZTWA VOIVODSHIPS	Ogółem Total			Miasta Urban areas			Wieś Rural areas		
	ogółem total	mężczyźni males	kobiety females	razem total	mężczyźni males	kobiety females	razem total	mężczyźni males	kobiety females
POLSKA 2020	195548	118485	77063	153803	91018	62785	41745	27467	14278
POLAND 2024	271820	156535	115285	227290	128986	98304	44530	27549	16981
2025	**272415**	**153537**	**118878**	**226845**	**126125**	**100720**	**45570**	**27412**	**18158**
Dolnośląskie	34144	18967	15177	29969	16711	13258	4175	2256	1919
Kujawsko-pomorskie	7081	3996	3085	5711	3124	2587	1370	872	498
Lubelskie	8340	4856	3484	6210	3466	2744	2130	1390	740
Lubuskie	9878	5809	4069	8229	4689	3540	1649	1120	529
Łódzkie	15335	9228	6107	13058	7732	5326	2277	1496	781
Małopolskie	20233	11098	9135	17365	9500	7865	2868	1598	1270
Mazowieckie	71657	40157	31500	61692	34374	27318	9965	5783	4182
Opolskie	9850	5795	4055	7454	4234	3220	2396	1561	835
Podkarpackie	8605	5089	3516	6840	3920	2920	1765	1169	596
Podlaskie	3883	2064	1819	3216	1690	1526	667	374	293
Pomorskie	15150	8167	6983	12756	6787	5969	2394	1380	1014
Śląskie	21169	12351	8818	18396	10499	7897	2773	1852	921
Świętokrzyskie	2728	1648	1080	2124	1286	838	604	362	242
Warmińsko-mazurskie	2769	1433	1336	2064	1049	1015	705	384	321
Wielkopolskie	29377	16184	13193	21256	11308	9948	8121	4876	3245
Zachodniopomorskie	12216	6695	5521	10505	5756	4749	1711	939	772

TABL. 64 (215). **OSOBY PRZYBYŁE Z ZAGRANICY ZAMELDOWANE NA POBYT CZASOWY PONAD 3 MIESIĄCE WEDŁUG PŁCI I WIEKU W 2025 R.**

Stan w dniu 31 grudnia

PERSONS WHO ARRIVED FROM ABROAD REGISTERED FOR TEMPORARY STAY ABOVE 3 MONTHS BY SEX AND AGE IN 2025

As of 31 December

WIEK AGE	Ogółem Total			Miasta Urban areas			Wieś Rural areas		
	ogółem total	mężczyźni males	kobiety females	razem total	mężczyźni males	kobiety females	razem total	mężczyźni males	kobiety females
OGÓŁEM ..... **TOTAL**	**272415**	**153537**	**118878**	**226845**	**126125**	**100720**	**45570**	**27412**	**18158**
0— 4 lata	5979	3101	2878	4965	2577	2388	1014	524	490
5— 9	10357	5205	5152	8688	4328	4360	1669	877	792
10—14	12464	6409	6055	10411	5387	5024	2053	1022	1031
15—19	22083	12976	9107	19056	11068	7988	3027	1908	1119
20—24	22644	12506	10138	20304	11117	9187	2340	1389	951
25—29	31815	17451	14364	27718	15217	12501	4097	2234	1863
30—34	38202	21990	16212	32280	18500	13780	5922	3490	2432
35—39	39086	22290	16796	32337	18156	14181	6749	4134	2615
40—44	32734	18423	14311	26827	14757	12070	5907	3666	2241
45—49	23214	13238	9976	18697	10382	8315	4517	2856	1661
50—54	15109	8963	6146	11807	6877	4930	3302	2086	1216
55—59	8460	5235	3225	6395	3826	2569	2065	1409	656
60—64	4802	2890	1912	3527	2039	1488	1275	851	424
65—69	2487	1389	1098	1786	935	851	701	454	247
70—74	1397	711	686	1012	484	528	385	227	158
75—79	839	440	399	551	273	278	288	167	121
80 lat i więcej ..... 80 and more	743	320	423	484	202	282	259	118	141

TABL. 65 (216). **OSOBY W WIEKU 15 LAT I WIĘCEJ PRZYBYŁE Z ZAGRANICY ZAMELDOWANE NA POBYT CZASOWY PONAD 3 MIESIĄCE WEDŁUG PŁCI, WIEKU I STANU CYWILNEGO W 2025 R.**

Stan w dniu 31 grudnia

PERSONS AT THE AGE OF 15 AND MORE WHO ARRIVED FROM ABROAD REGISTERED FOR TEMPORARY STAY ABOVE 3 MONTHS BY SEX, AGE AND MARITAL STATUS IN 2025

As of 31 December

PŁEĆ SEX WIEK AGE	Ogółem Total	Stan cywilny Marital status				
		kawalerowie/ /panny single	żonaci/ /zamężne married	wdowcy/ /wdowy widowed	rozwiedzeni/ /rozwiedzione divorced	nieustalony unknown
OGÓŁEM TOTAL	**272415**	**20055**	**39049**	**465**	**2356**	**210490**
15—19 lat	22083	1831	14	—	—	20238
20—24	22644	1561	815	—	7	20261
25—29	31815	2320	4920	5	84	24486
30—34	38202	2221	7812	10	265	27894
35—39	39086	1685	8031	32	387	28951
40—44	32734	1129	6374	40	395	24796
45—49	23214	804	4472	53	383	17502
50—54	15109	576	2905	42	306	11280
55—59	8460	308	1682	52	199	6219
60—64	4802	152	920	58	126	3546
65—69	2487	80	467	43	82	1815
70 lat i więcej 70 and more	2979	89	637	130	122	2001
Mężczyźni Males	**153537**	**11762**	**19647**	**82**	**1000**	**121046**
15—19 lat	12976	1004	2	—	—	11970
20—24	12506	884	228	—	1	11393
25—29	17451	1395	1909	—	20	14127
30—34	21990	1478	3668	1	93	16750
35—39	22290	1181	4112	5	158	16834
40—44	18423	767	3401	4	174	14077
45—49	13238	516	2422	6	169	10125
50—54	8963	392	1605	8	125	6833
55—59	5235	219	1012	5	92	3907
60—64	2890	93	573	9	66	2149
65—69	1389	49	285	9	40	1006
70 lat i więcej 70 and more	1471	55	430	35	62	889
Kobiety Females	**118878**	**8293**	**19402**	**383**	**1356**	**89444**
15—19 lat	9107	827	12	—	—	8268
20—24	10138	677	587	—	6	8868
25—29	14364	925	3011	5	64	10359
30—34	16212	743	4144	9	172	11144
35—39	16796	504	3919	27	229	12117
40—44	14311	362	2973	36	221	10719
45—49	9976	288	2050	47	214	7377
50—54	6146	184	1300	34	181	4447
55—59	3225	89	670	47	107	2312
60—64	1912	59	347	49	60	1397
65—69	1098	31	182	34	42	809
70 lat i więcej 70 and more	1508	34	207	95	60	1112

TABL. 66 (217). **OSOBY PRZYBYŁE Z ZAGRANICY ZAMELDOWANE NA POBYT CZASOWY PONAD 3 MIESIĄ**
Stan w dniu 31 grudnia
PERSONS WHO ARRIVED FROM ABROAD REGISTERED FOR TEMPORARY STAY ABOVE
As of 31 December

Lp. No	KRAJ OBYWATELSTWA COUNTRY OF CITIZENSHIP	Ogółem Total	dolnośląskie	kujawsko-pomorskie	lubelskie	lubuskie	łódzkie
1	**O G Ó Ł E M T O T A L**	**272415**	**34144**	**7081**	**8340**	**9878**	**15335**
2	**Obywatelstwo polskie Polish citizenship**	**3263**	**104**	**105**	**140**	**57**	**114**
3	**Obywatelstwo niepolskie Non-Polish citizenship**	**269000**	**34018**	**6974**	**8200**	**9818**	**15217**
4	Europa Europe	238343	31581	6072	7342	9134	13632
	w tym: of which:						
5	Białoruś Belarus	43924	5350	775	1443	478	1398
6	Bułgaria Bulgaria	1234	124	31	49	75	38
7	Czechy Czechia	546	82	19	10	3	6
8	Francja France	1032	85	51	29	9	27
9	Hiszpania Spain	1367	137	65	65	31	34
10	Litwa Lithuania	536	33	37	30	34	15
11	Mołdawia Moldova	1118	79	58	16	61	133
12	Niemcy Germany	3296	454	107	48	257	69
13	Portugalia Portugal	515	56	15	18	4	16
14	Rosja Russia	4243	471	79	84	70	124
15	Rumunia Romania	1208	163	59	22	51	70
16	Słowacja Slovakia	640	30	40	20	13	13
17	Turcja Türkiye	3912	389	207	135	79	178
18	Ukraina Ukraine	168357	23552	4279	5214	7835	11266
19	Wielka Brytania United Kingdom	864	66	60	24	14	34
20	Włochy Italy	1754	185	51	63	31	55
21	Azja Asia	22863	1753	67	456	547	1194
	w tym: of which:						
22	Armenia Armenia	814	92	42	28	12	79
23	Azerbejdżan Azerbaijan	1171	94	25	9	5	41
24	Bangladesz Bangladesh	634	69	20	26	22	42
25	Chiny China	1765	91	66	31	34	32
26	Filipiny Philippines	996	84	41	7	44	98
27	Gruzja Georgia	2148	129	60	26	118	205
28	Indie India	4752	454	87	69	116	222
29	Kazachstan Kazakhstan	1333	60	47	120	16	54
30	Korea Południowa South Korea	734	159	2	1	—	—
31	Nepal Nepal	650	35	15	7	10	37
32	Pakistan Pakistan	522	43	7	11	4	40
33	Uzbekistan Uzbekistan	1149	59	41	17	27	77
34	Wietnam Vietnam	2413	74	58	12	61	70
35	Afryka Africa	4739	417	179	363	86	266
	w tym: of which:						
36	Egipt Egypt	602	65	26	10	6	18
37	Nigeria Nigeria	571	55	14	33	5	12
38	Zimbabwe Zimbabwe	836	17	43	190	38	14
39	Ameryka Północna i Środkowa North and Central America	1477	138	67	28	27	35
40	w tym Stany Zjednoczone of which United States	784	74	40	17	9	14
41	Ameryka Południowa South America	1489	119	43	11	24	90
42	w tym Brazylia of which Brazil	413	58	4	6	3	34
43	Australia i Oceania Australia and Oceania	89	10	6	—	—	—
44	w tym Australia of which Australia	65	7	6	—	—	—
45	**Bezpaństwowcy Stateless**	**40**	**5**	**2**	**—**	**1**	**2**
46	**Kraj nieustalony Country unknown**	**112**	**17**	**—**	**—**	**2**	**2**

CE WEDŁUG WOJEWÓDZTW I OBYWATELSTWA W 2025 R.

3 MONTHS BY VOIVODSHIPS AND CITIZENSHIP IN 2025

Województwa Voivodships											Lp. No
małopolskie	mazowieckie	opolskie	podkarpackie	podlaskie	pomorskie	śląskie	świętokrzyskie	warmińsko-mazurskie	wielkopolskie	zachodniopomorskie	
20233	**71657**	**9850**	**8605**	**3883**	**15150**	**21169**	**2728**	**2769**	**29377**	**12216**	1
411	**1050**	**127**	**105**	**76**	**344**	**156**	**16**	**26**	**334**	**98**	2
19803	**70565**	**9718**	**8494**	**3800**	**14794**	**20998**	**2712**	**2740**	**29036**	**12113**	3
16438	59706	9079	7573	3617	13509	18526	2386	2426	25907	11415	4
3148	18525	340	214	2145	3762	1235	217	378	3672	844	5
42	292	72	44	7	33	150	39	5	204	29	6
58	99	31	11	6	32	135	2	8	15	29	7
140	357	13	37	11	84	63	9	15	70	32	8
129	303	13	56	75	187	93	7	4	79	89	9
42	167	7	7	37	47	14	6	21	21	18	10
39	133	113	13	8	108	66	5	17	192	77	11
199	428	193	44	22	286	243	30	117	259	540	12
74	176	5	8	9	47	29	4	2	42	10	13
547	1555	44	43	107	398	150	18	86	354	113	14
93	353	28	40	13	67	83	9	22	95	40	15
209	124	10	33	4	37	71	5	8	21	2	16
410	1366	72	117	27	182	205	54	10	319	162	17
10351	33999	8046	6671	1070	7738	15453	1879	1641	20153	9210	18
107	198	21	62	15	62	67	26	23	57	28	19
276	508	20	81	23	138	146	39	18	81	39	20
2416	8954	431	557	116	871	1871	213	215	2147	515	21
64	295	9	17	10	31	47	18	5	42	23	22
215	582	19	9	—	38	60	10	7	41	16	23
34	87	33	31	21	41	54	15	33	97	9	24
103	909	24	19	2	45	225	9	27	106	42	25
96	267	19	42	8	40	65	9	17	105	54	26
71	414	100	27	11	73	363	20	21	372	138	27
1065	1702	55	65	14	197	213	23	21	394	55	28
109	400	47	68	5	88	114	41	5	148	11	29
29	340	1	29	4	18	105	2	1	43	—	30
22	212	6	38	10	15	34	7	31	161	10	31
79	191	21	7	3	22	29	1	9	44	11	32
35	358	19	86	3	55	212	5	7	131	17	33
112	1683	21	54	5	20	58	18	13	95	59	34
490	1198	101	228	47	233	387	89	49	504	102	35
90	185	4	30	5	23	51	19	11	49	10	36
61	175	23	10	5	25	43	1	3	83	23	37
34	134	9	127	—	73	34	1	2	116	4	38
218	455	23	85	12	86	94	10	34	121	44	39
110	279	14	59	4	37	39	6	17	52	13	40
233	224	83	38	7	88	118	10	14	349	34	41
106	73	7	9	2	24	41	8	3	25	10	42
8	28	1	13	1	7	2	—	2	8	3	43
7	21	1	8	—	4	—	—	2	7	2	44
—	**14**	**—**	**1**	**3**	**4**	**4**	**—**	**—**	**3**	**1**	45
19	**28**	**5**	**5**	**4**	**8**	**11**	**—**	**3**	**4**	**4**	46

TABL. 67 (218). **OSOBY PRZYBYŁE Z ZAGRANICY ZAMELDOWANE NA POBYT CZASOWY PONAD 3 MIESIĄCE WEDŁUG PŁCI I KRAJU POPRZEDNIEGO ZAMIESZKANIA W 2025 R.**
Stan w dniu 31 grudnia

PERSONS WHO ARRIVED FROM ABROAD REGISTERED FOR TEMPORARY STAY ABOVE 3 MONTHS BY SEX AND PREVIOUS RESIDENCE IN 2025
As of 31 December

KRAJ POPRZEDNIEGO ZAMIESZKANIA COUNTRY OF PREVIOUS RESIDENCE	Ogółem Total			Miasta Urban areas			Wieś Rural areas		
	razem total	mężczyźni males	kobiety females	razem total	mężczyźni males	kobiety females	razem total	mężczyźni males	kobiety females
O G Ó Ł E M T O T A L	**272415**	**153537**	**118878**	**226845**	**126125**	**100720**	**45570**	**27412**	**18158**
Europa Europe	**241372**	**132768**	**108604**	**201730**	**109571**	**92159**	**39642**	**23197**	**16445**
w tym: of which:									
Białoruś Belarus	45104	24079	21025	40332	21175	19157	4772	2904	1868
Bułgaria Bulgaria	1235	704	531	898	515	383	337	189	148
Czechy Czechia	555	330	225	378	216	162	177	114	63
Francja France	1044	704	340	920	610	310	124	94	30
Hiszpania Spain	1370	810	560	1286	740	546	84	70	14
Holandia Netherlands	480	377	103	314	247	67	166	130	36
Litwa Lithuania	539	293	246	412	213	199	127	80	47
Mołdawia Moldova	1139	758	381	878	577	301	261	181	80
Niemcy Germany	3536	2447	1089	2142	1455	687	1394	992	402
Portugalia Portugal	517	358	159	447	314	133	70	44	26
Rosja Russia	4385	2109	2276	3950	1906	2044	435	203	232
Rumunia Romania	1214	801	413	964	626	338	250	175	75
Słowacja Slovakia	643	379	264	459	261	198	184	118	66
Turcja Türkiye	3929	2863	1066	3510	2532	978	419	331	88
Ukraina Ukraine	169552	91306	78246	139948	74702	65246	29604	16604	13000
Wielka Brytania United Kingdom	910	744	166	584	474	110	326	270	56
Włochy Italy	1778	1411	367	1507	1173	334	271	238	33
Azja Asia	**23048**	**15212**	**7836**	**18458**	**11965**	**6493**	**4590**	**3247**	**1343**
w tym: of which:									
Armenia Armenia	826	479	347	687	400	287	139	79	60
Azerbejdżan Azerbaijan	1175	875	300	1083	794	289	92	81	11
Bangladesz Bangladesh	636	528	108	585	485	100	51	43	8
Chiny China	1766	927	839	1244	627	617	522	300	222
Filipiny Philippines	996	464	532	628	279	349	368	185	183
Gruzja Georgia	2150	1760	390	1492	1161	331	658	599	59
Indie India	4759	3356	1403	4239	2923	1316	520	433	87
Kazachstan Kazakhstan	1351	714	637	1220	641	579	131	73	58
Korea Południowa South Korea	734	409	325	640	353	287	94	56	38
Nepal Nepal	651	501	150	312	249	63	339	252	87
Pakistan Pakistan	529	388	141	475	339	136	54	49	5
Uzbekistan Uzbekistan	1157	1017	140	830	709	121	327	308	19
Wietnam Vietnam	2518	1413	1105	1724	969	755	794	444	350
Afryka Africa	**4766**	**3453**	**1313**	**4154**	**2957**	**1197**	**612**	**496**	**116**
w tym: of which:									
Algieria Algeria	577	509	68	520	454	66	57	55	2
Egipt Egypt	610	516	94	532	449	83	78	67	11
Nigeria Nigeria	574	413	161	532	380	152	42	33	9
Zimbabwe Zimbabwe	836	501	335	674	350	324	162	151	11
Ameryka Północna i Środkowa **North and Central America**	**1497**	**973**	**524**	**1218**	**788**	**430**	**279**	**185**	**94**
W tym Stany Zjednoczone Of which United States	797	516	281	651	419	232	146	97	49
Ameryka Południowa **South America**	**1492**	**971**	**521**	**1094**	**713**	**381**	**398**	**258**	**140**
W tym Brazylia Of which Brazil	415	240	175	330	194	136	85	46	39
Australia i Oceania **Australia and Oceania**	**89**	**69**	**20**	**69**	**54**	**15**	**20**	**15**	**5**
W tym Australia Of which Australia	65	51	14	48	39	9	17	12	5

TABL. 68 (219). **LUDNOŚĆ CZASOWO NIEOBECNA W ZWIĄZKU Z WYJAZDEM ZA GRANICĘ NA OKRES PONAD 6 MIESIĘCY[a] WEDŁUG PŁCI I WOJEWÓDZTW**

Stan w dniu 31 grudnia

POPULATION TEMPORARILY ABSENT ABOVE 6 MONTHS DUE TO DEPARTURE ABROAD[a] BY SEX AND VOIVODSHIPS

As of 31 December

WYSZCZEGÓLNIENIE SPECIFICATION	Ogółem Total			Miasta Urban areas			Wieś Rural areas		
	razem total	mężczyźni males	kobiety females	razem total	mężczyźni males	kobiety females	razem total	mężczyźni males	kobiety females
POLSKA 2020	67496	38269	29227	49099	26937	22162	18397	11332	7065
POLAND 2024	77361	45094	32267	54086	30267	23819	23275	14827	8448
2025	**76165**	**44603**	**31562**	**53061**	**29784**	**23277**	**23104**	**14819**	**8285**
Dolnośląskie	7931	4317	3614	6066	3239	2827	1865	1078	787
Kujawsko-pomorskie	6561	4174	2387	4443	2761	1682	2118	1413	705
Lubelskie	2084	1235	849	1365	781	584	719	454	265
Lubuskie	2305	1479	826	1622	990	632	683	489	194
Łódzkie	2678	1399	1279	2167	1102	1065	511	297	214
Małopolskie	8657	5028	3629	4642	2489	2153	4015	2539	1476
Mazowieckie	2691	1442	1249	2158	1151	1007	533	291	242
Opolskie	3570	2477	1093	2111	1358	753	1459	1119	340
Podkarpackie	4888	2948	1940	2581	1456	1125	2307	1492	815
Podlaskie	1849	945	904	1662	823	839	187	122	65
Pomorskie	5977	3893	2084	4155	2574	1581	1822	1319	503
Śląskie	8787	4708	4079	7212	3874	3338	1575	834	741
Świętokrzyskie	2270	1225	1045	1759	932	827	511	293	218
Warmińsko-mazurskie	5567	3201	2366	3935	2140	1795	1632	1061	571
Wielkopolskie	4388	2392	1996	2948	1587	1361	1440	805	635
Zachodniopomorskie	5962	3740	2222	4235	2527	1708	1727	1213	514

a Osoby, które zgłosiły wyjazd na pobyt czasowy za granicę w ewidencji ludności; patrz uwagi do działu III, pkt 4.

a Persons for whom temporary absence has been recorded in the local registration offices; see notes to the part III, item 4.

TABL. 69 (220). **LUDNOŚĆ CZASOWO NIEOBECNA W ZWIĄZKU Z WYJAZDEM ZA GRANICĘ NA OKRES PONAD 6 MIESIĘCY[a] WEDŁUG PŁCI I WIEKU W 2025 R.**

Stan w dniu 31 grudnia

POPULATION TEMPORARILY ABSENT ABOVE 6 MONTHS DUE TO DEPARTURE ABROAD[a] BY SEX AND AGE IN 2025

As of 31 December

WIEK AGE	Ogółem Total			Miasta Urban areas			Wieś Rural areas		
	razem total	mężczyźni males	kobiety females	razem total	mężczyźni males	kobiety females	razem total	mężczyźni males	kobiety females
OGÓŁEM TOTAL	**76165**	**44603**	**31562**	**53061**	**29784**	**23277**	**23104**	**14819**	**8285**
0— 4 lata	176	85	91	98	49	49	78	36	42
5— 9	744	365	379	450	213	237	294	152	142
10—14	3114	1617	1497	2072	1076	996	1042	541	501
15—19	4995	2699	2296	3536	1884	1652	1459	815	644
20—24	4344	2826	1518	2928	1859	1069	1416	967	449
25—29	4405	2966	1439	2923	1940	983	1482	1026	456
30—34	5719	3767	1952	3810	2504	1306	1909	1263	646
35—39	9491	5694	3797	6361	3680	2681	3130	2014	1116
40—44	15393	9203	6190	10854	6151	4703	4539	3052	1487
45—49	11717	6810	4907	8420	4621	3799	3297	2189	1108
50—54	6558	3702	2856	4535	2392	2143	2023	1310	713
55—59	3682	2066	1616	2593	1354	1239	1089	712	377
60—64	2358	1250	1108	1746	882	864	612	368	244
65—69	1860	886	974	1419	633	786	441	253	188
70—74	979	417	562	796	343	453	183	74	109
75—79	418	174	244	348	142	206	70	32	38
80 lat i więcej 80 and more	212	76	136	172	61	111	40	15	25

a Osoby, które zgłosiły wyjazd na pobyt czasowy za granicę w ewidencji ludności.

a Persons for whom temporary absence has been recorded in the local registration offices.

TABL. 70 (221). **LUDNOŚĆ CZASOWO NIEOBECNA W ZWIĄZKU Z WYJAZDEM ZA GRANICĘ NA OKRES PONAD 6 MIESIĘCY[a] WEDŁUG PŁCI I WYBRANYCH KRAJÓW W 2025 R.**
Stan w dniu 31 grudnia

POPULATION TEMPORARILY ABSENT ABOVE 6 MONTHS DUE TO DEPARTURE ABROAD[a] BY SEX AND SELECTED COUNTRIES IN 2025
As of 31 December

KRAJ CZASOWEGO POBYTU COUNTRY OF TEMPORARY STAY	Ogółem Total			Miasta Urban areas			Wieś Rural areas		
	ogółem total	mężczyźni males	kobiety females	razem total	mężczyźni males	kobiety females	razem total	mężczyźni males	kobiety females
OGÓŁEM TOTAL	**76165**	**44603**	**31562**	**53061**	**29784**	**23277**	**23104**	**14819**	**8285**
Europa Europe	**71084**	**41859**	**29225**	**49161**	**27726**	**21435**	**21923**	**14133**	**7790**
w tym: of which:									
Austria Austria	1915	1205	710	819	453	366	1096	752	344
Belgia Belgium	1868	1067	801	1257	685	572	611	382	229
Cypr Cyprus	77	42	35	65	34	31	12	8	4
Czechy Czechia	298	205	93	206	140	66	92	65	27
Dania Denmark	1254	833	421	765	484	281	489	349	140
Finlandia Finland	183	110	73	144	84	60	39	26	13
Francja France	1742	960	782	1218	639	579	524	321	203
Grecja Greece	282	111	171	224	81	143	58	30	28
Hiszpania Spain	1315	664	651	1017	506	511	298	158	140
Holandia Netherlands	4560	2872	1688	2998	1854	1144	1562	1018	544
Irlandia Ireland	4898	2938	1960	3654	2149	1505	1244	789	455
Islandia Iceland	439	261	178	287	169	118	152	92	60
Luksemburg Luxembourg	138	83	55	100	59	41	38	24	14
Niemcy Germany	18207	10932	7275	11431	6327	5104	6776	4605	2171
Norwegia Norway	2972	2077	895	1904	1275	629	1068	802	266
Portugalia Portugal	116	53	63	95	43	52	21	10	11
Szwajcaria Switzerland	983	576	407	630	344	286	353	232	121
Szwecja Sweden	1599	1015	584	1012	588	424	587	427	160
Ukraina Ukraine	156	70	86	126	56	70	30	14	16
Wielka Brytania United Kingdom	25441	14712	10729	19286	10983	8303	6155	3729	2426
Włochy Italy	2176	798	1378	1550	557	993	626	241	385
Azja Asia	**485**	**305**	**180**	**390**	**244**	**146**	**95**	**61**	**34**
w tym: of which:									
Chiny China	59	40	19	45	33	12	14	7	7
Zjednoczone Emiraty Arabskie United Arab Emirates	110	61	49	84	48	36	26	13	13
Afryka Africa	**113**	**57**	**56**	**91**	**44**	**47**	**22**	**13**	**9**
W tym Egipt Of which Egypt	30	12	18	20	8	12	10	4	6
Ameryka Północna i Środkowa North and Central America	**4088**	**2169**	**1919**	**3111**	**1612**	**1499**	**977**	**557**	**420**
w tym: of which:									
Kanada Canada	669	343	326	527	271	256	142	72	70
Stany Zjednoczone United States	3380	1800	1580	2555	1324	1231	825	476	349
Ameryka Południowa South America	**76**	**46**	**30**	**58**	**34**	**24**	**18**	**12**	**6**
Australia i Oceania Australia and Oceania	**318**	**166**	**152**	**250**	**124**	**126**	**68**	**42**	**26**
W tym Australia Of which Australia	286	148	138	223	109	114	63	39	24

a Osoby, które zgłosiły wyjazd na pobyt czasowy za granicę w ewidencji ludności.
a Persons for whom temporary absence has been recorded in the local registration offices.

TABL. 71 (222). **LUDNOŚĆ NIEOBECNA W ZWIĄZKU Z WYJAZDEM ZA GRANICĘ NA POBYT CZASOWY W LATACH 2019—2024 WEDŁUG KRAJÓW PRZEBYWANIA — dane szacunkowe**[a]
Stan w końcu roku

POPULATION ABSENT IN 2019—2024 DUE TO DEPARTURE ABROAD FOR TEMPORARY STAY BY COUNTRIES OF STAY — estimates[a]
As of the end of the year

KRAJ PRZEBYWANIA COUNTRY OF STAY	2019	2020	2021	2022	2023	2024[b]
	w tysiącach in thousands					
O G Ó Ł E M T O T A L	**1605**	**1500**	**1515**	**1481**	**1477**	**1499**
W tym Europa **Of which Europe**	**1516**	**1413**	**1428**	**1397**	**1391**	**1413**
Unia Europejska (27 krajów)[c] European Union (27 countries)[c]	1403	844	850	842	855	869
w tym: of which:						
Austria Austria	32	32	32	33	33	34
Belgia Belgium	48	47	47	46	46	47
Czechy Czechia	6	4	4	4	4	4
Dania Denmark	25	25	27	28	30	30
Francja France	22	22	21	22	22	22
Grecja Greece	6	6	6	6	6	6
Hiszpania Spain	27	27	27	28	29	30
Holandia Netherlands	104	110	118	125	130	132
Irlandia Ireland	65	64	64	66	68	69
Niemcy Germany	417	418	418	396	401	407
Szwecja Sweden	29	28	29	30	30	31
Wielka Brytania United Kingdom	547	.	.	.	.	.
Włochy Italy	53	48	46	46	45	46
Kraje spoza Unii Europejskiej Countries outside the European Union	112	569	578	555	536	544
w tym: of which:						
Islandia Iceland	14	14	14	15	15	15
Norwegia Norway	75	77	78	77	77	78
Szwajcaria Switzerland	21	23	24	27	29	30
Wielka Brytania United Kingdom	.	449	454	428	408	415

a Prezentowane szacunki powinny być traktowane jako przybliżone ze względu na zróżnicowane źródła danych — krajowe i zagraniczne; patrz uwagi do działu III. b Dla 2022 r. przedstawione wartości są prognozowane. c Dla lat 2017—2019 — 27 krajów. W liczbie krajów UE nie uwzględnia się Polski.

a The presented estimates should be treated as approximates given the differentiated data sources — national and international ones; see notes to the part III. b For 2022, the values presented are forecasts. c For 2017—2019 — 27 countries. The number of EU countries does not include Poland.

Mapa Polski – WOJEWÓDZTWA
Map of Poland – VOIVODSHIPS



GĘSTOŚĆ ZALUDNIENIA W 2025 R. (stan w dniu 31 grudnia)
POPULATION DENSITY IN 2025 (as of 31 December)

Średnia gęstość zaludnienia na 1km^2 dla Polski
Average density of population per 1 km^2 for Poland

2000 – Polska Poland = 122 **2025 –** Polska Poland = 119

Ludność ogółem w tys.
Total population in thousands

2000 – Polska Poland = 38 254 **2025 –** Polska Poland = 37 333

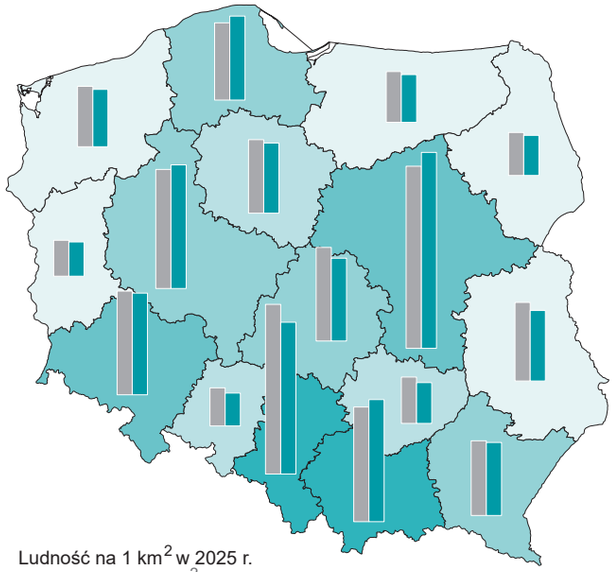

Ludność na 1 km^2 w 2025 r.
Population per 1 km^2 in 2025

- 201–346
- 141–200
- 111–140
- 81–110
- 55– 80

Liczba ludności (stan w dniu 31 grudnia)
Population (as of 31 December)

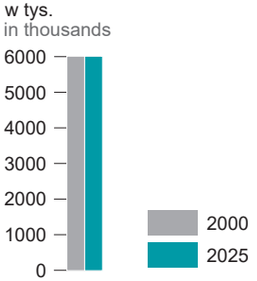

LUDNOŚĆ WEDŁUG PŁCI I WIEKU W 2025 R. (stan w dniu 31 grudnia)
POPULATION BY SEX AND AGE IN 2025 (as of 31 December)

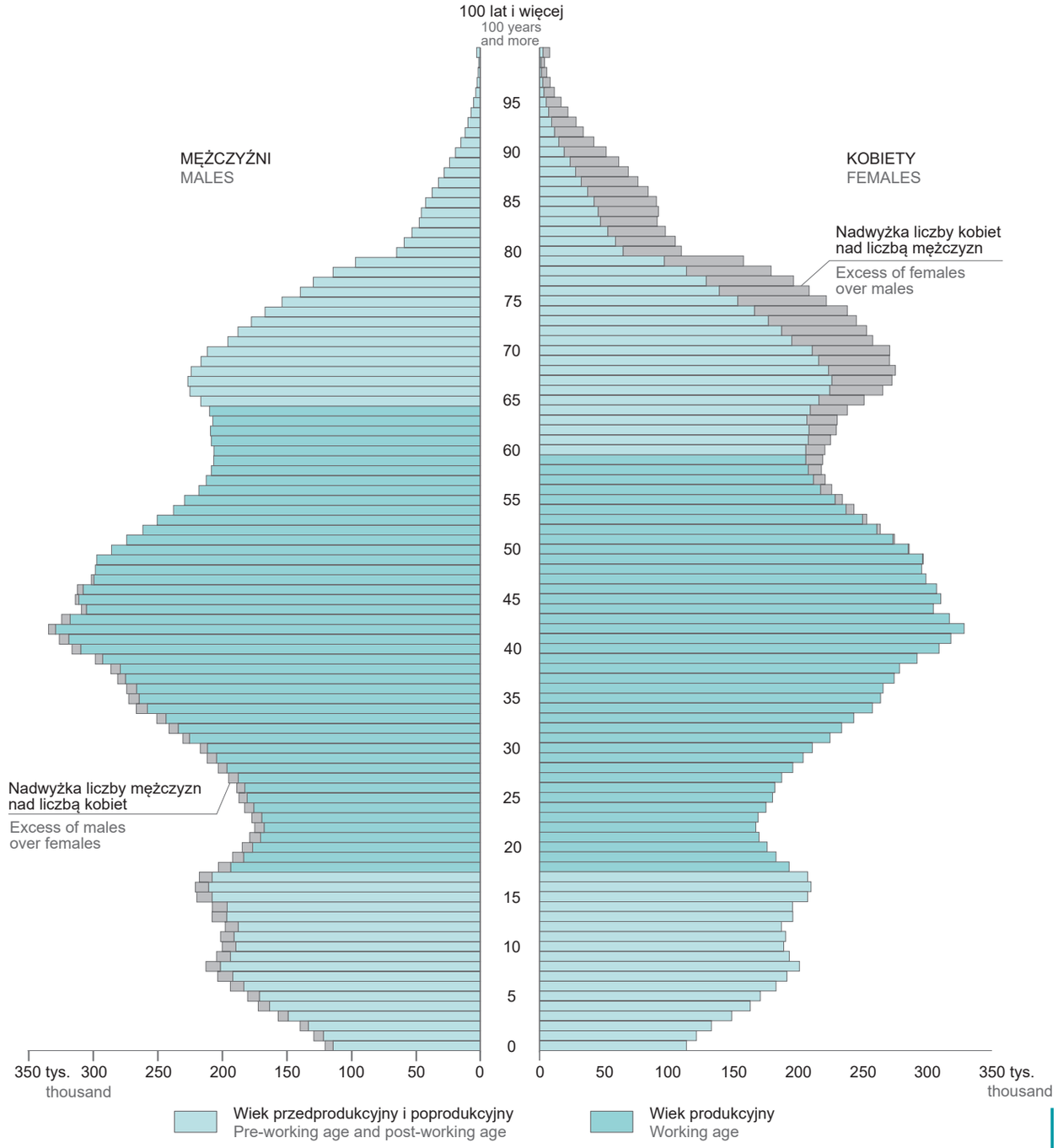

LUDNOŚĆ WEDŁUG PŁCI I WIEKU W 2025 R. (stan w dniu 31 grudnia)

POPULATION BY SEX AND AGE IN 2025 (as of 31 December)

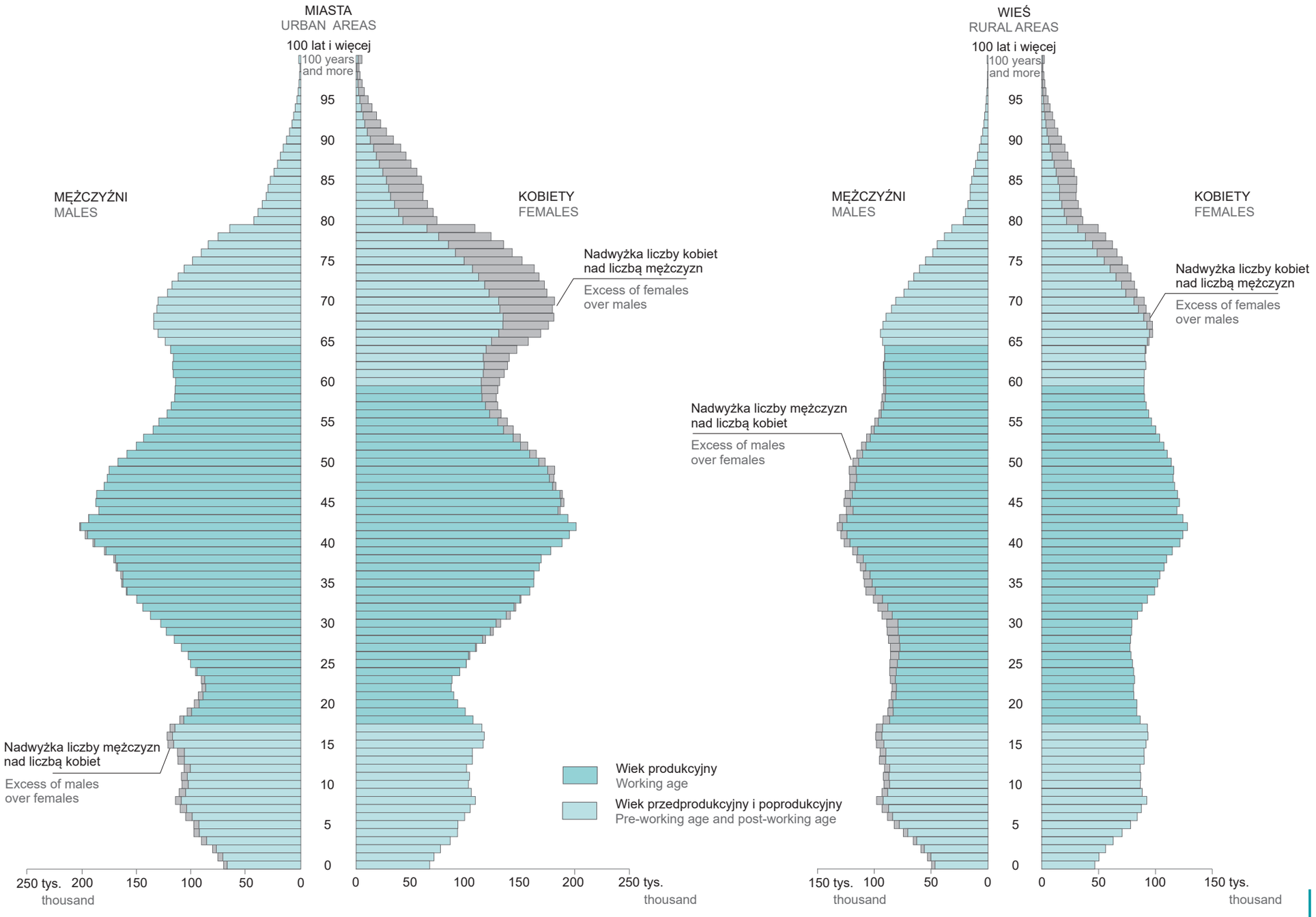

ROZPAD MAŁŻEŃSTW
DISSOLUTION OF MARRIAGES

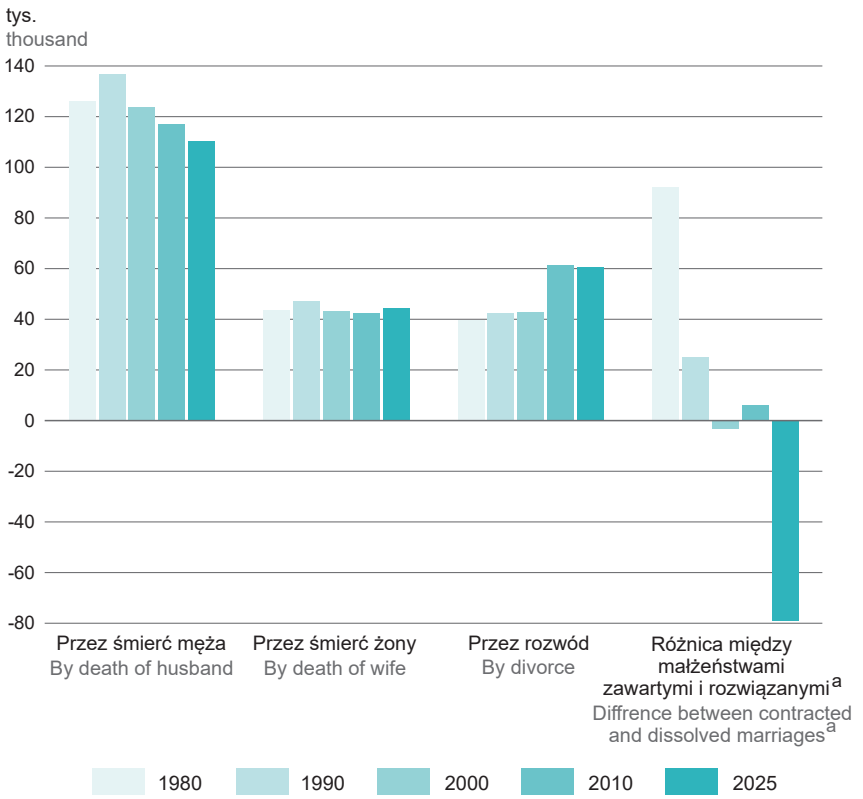

a Po uwzględnieniu salda migracji zagranicznych i wewnętrznych osób pozostających w stanie małżeńskim.
a Including net international and internal migration of married persons.

ROZWODY WEDŁUG LICZBY MAŁOLETNICH[a] DZIECI W 2025 R.
DIVORCES BY NUMBER OF MINOR CHILDREN[a] IN 2025

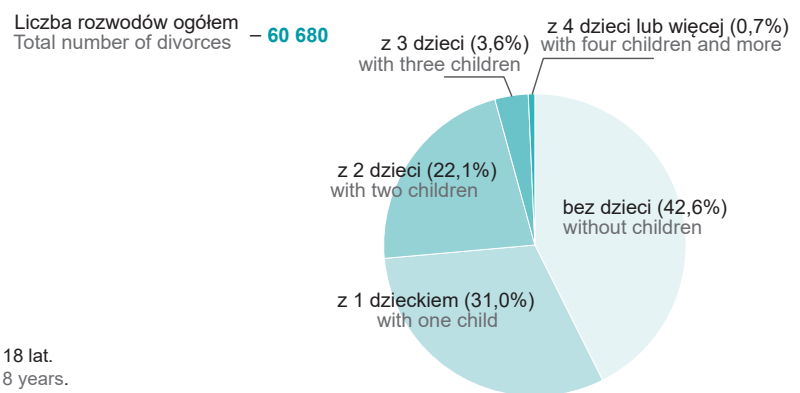

a Poniżej 18 lat.
a Under 18 years.

URODZENIA ŻYWE WEDŁUG KOLEJNOŚCI URODZENIA DZIECKA[a] U MATKI
LIVE BIRTHS BY BIRTH ORDER[a]

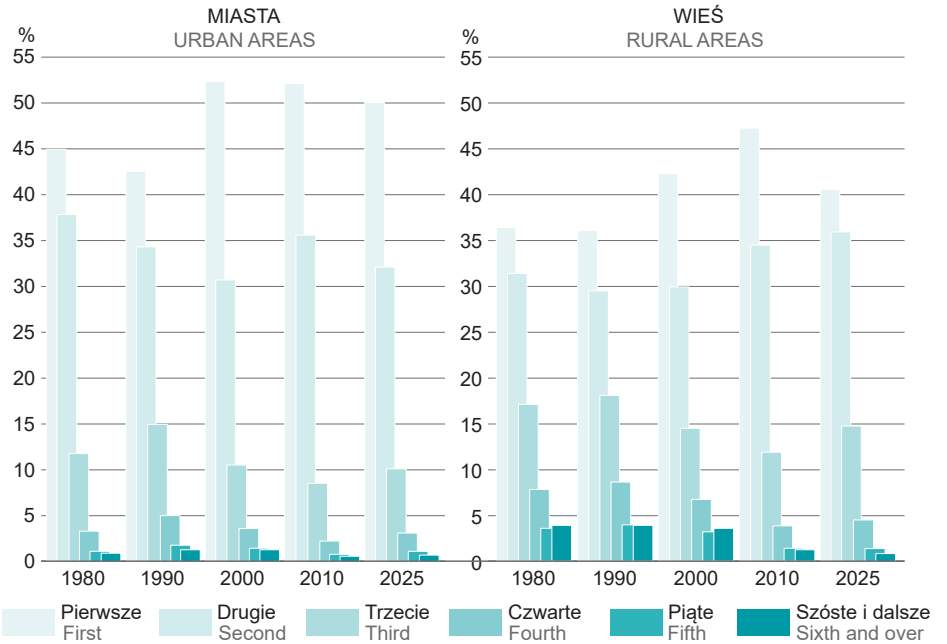

a W podziale według kolejności urodzenia dziecka nie uwzględniono urodzeń o nieustalonej kolejności urodzenia.
a Data on number of birth by order exclude cases in which birth order is unknown.

URODZENIA ŻYWE NA 1000 KOBIET WEDŁUG WIEKU
LIVE BIRTHS PER 1000 WOMEN AT AGE SPECIFIED

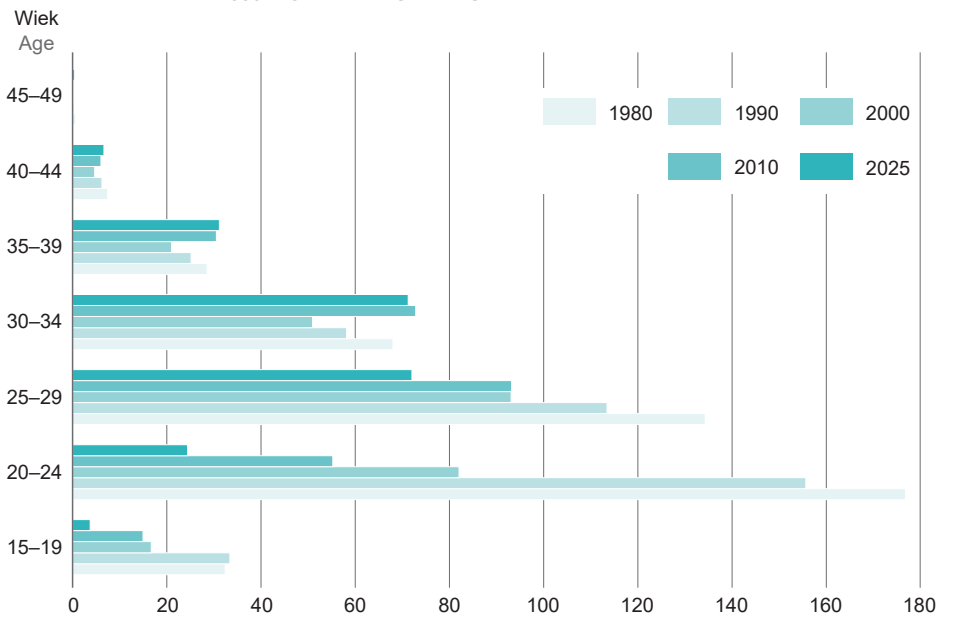

RUCH NATURALNY LUDNOŚCI
VITAL STATISTICS OF POPULATION

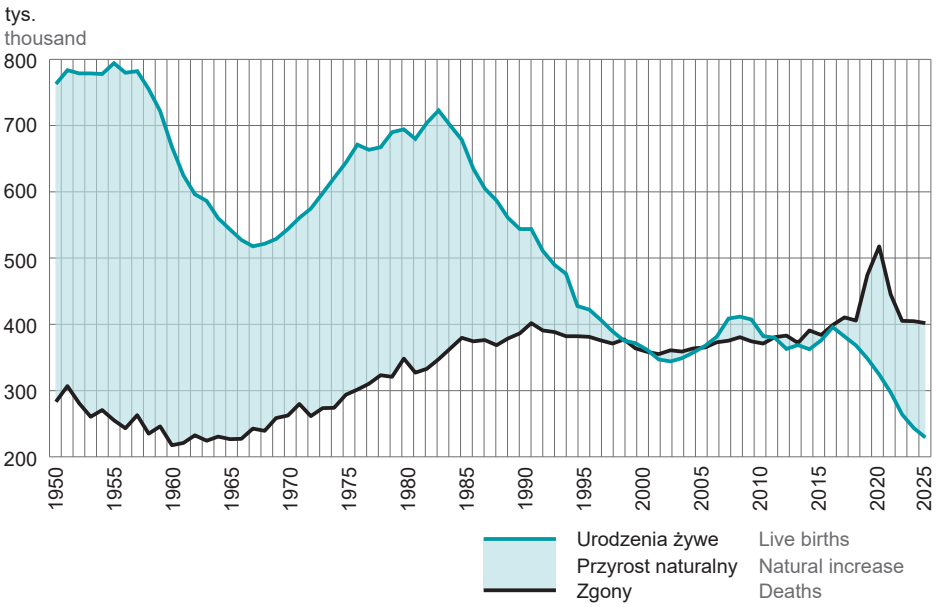

DZIETNOŚĆ KOBIET W 2025 R.
TOTAL FERTILITY RATE IN 2025

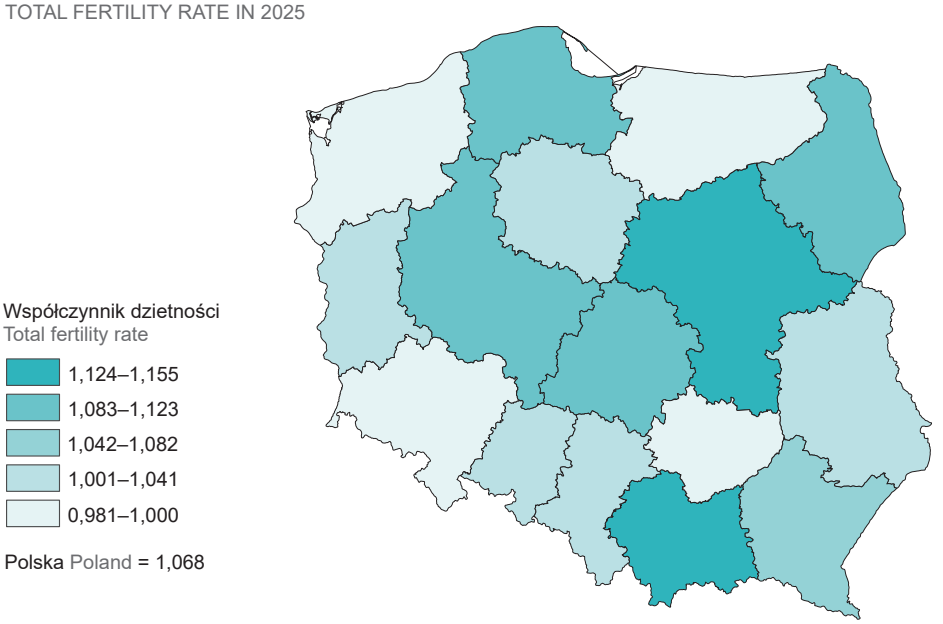

RUCH NATURALNY LUDNOŚCI W 2025 R.
VITAL STATISTICS OF POPULATION IN 2025

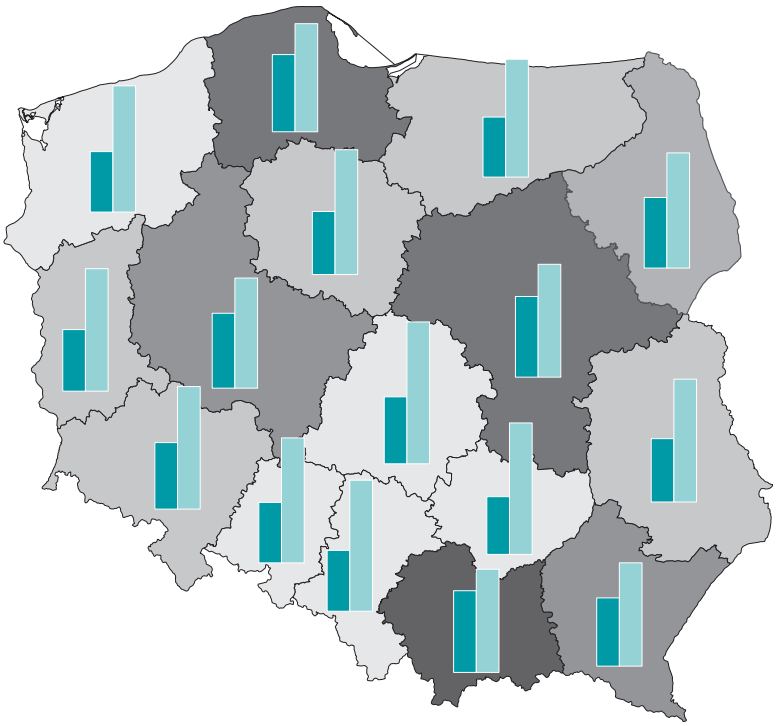

Przyrost naturalny
na 1000 ludności
Natural increase
per 1000 population

-1,99– -1,97
-2,99– -2,00
-3,99– -3,00
-4,99– -4,00
-5,89– -5,00
-6,84– -5,90

Polska Poland = -4,48

Na 1000 ludności
Per 1000 population

14
12
10
8
6
4
2
0

Urodzenia żywe
Live births

Polska Poland = 6,37

Zgony
Deaths

Polska Poland = 10,85

PRZECIĘTNE TRWANIE ŻYCIA
LIFE EXPECTANCY

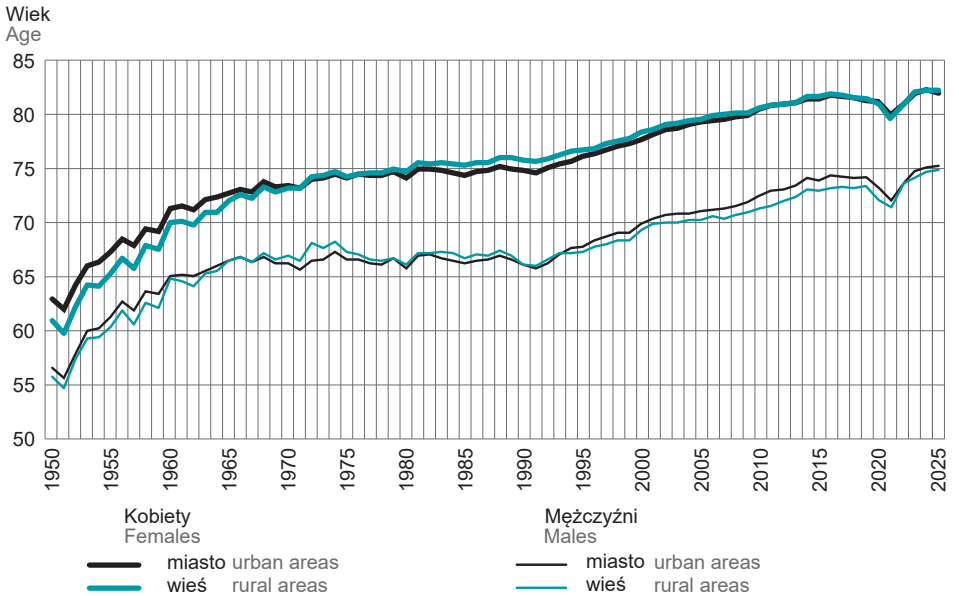

ZGONY WEDŁUG WYBRANYCH PRZYCZYN NA 100 TYS. LUDNOŚCI
DEATHS BY SELECTED CAUSES PER 100 THOUSAND POPULATION

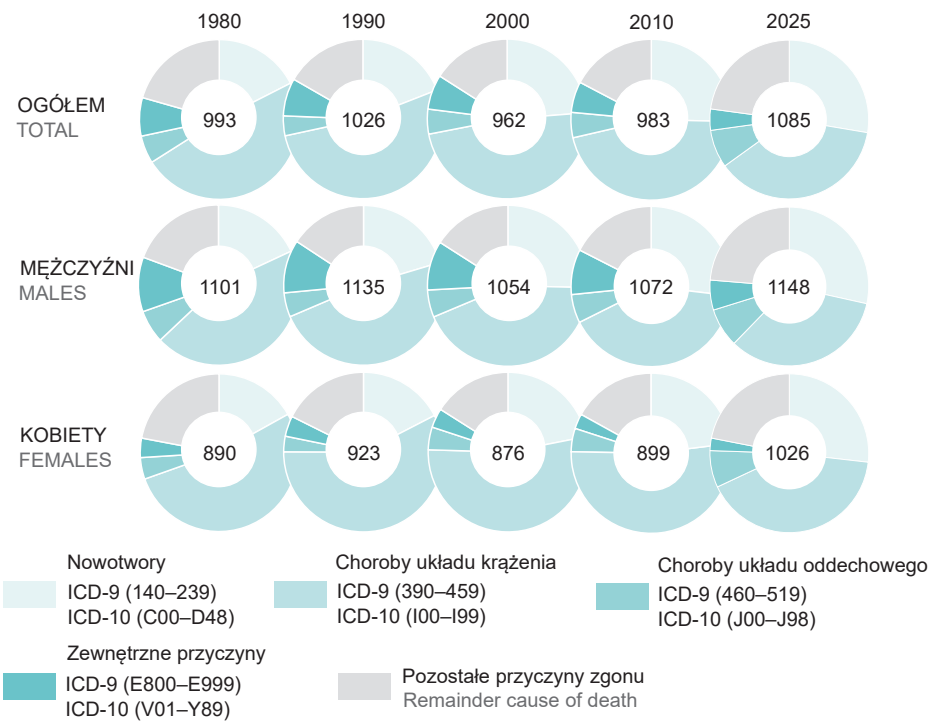

PRZECIĘTNE TRWANIE ŻYCIA W 2025 R.
LIFE EXPECTANCY AT BIRTH IN 2025

MĘŻCZYŹNI = 75,37
MALES

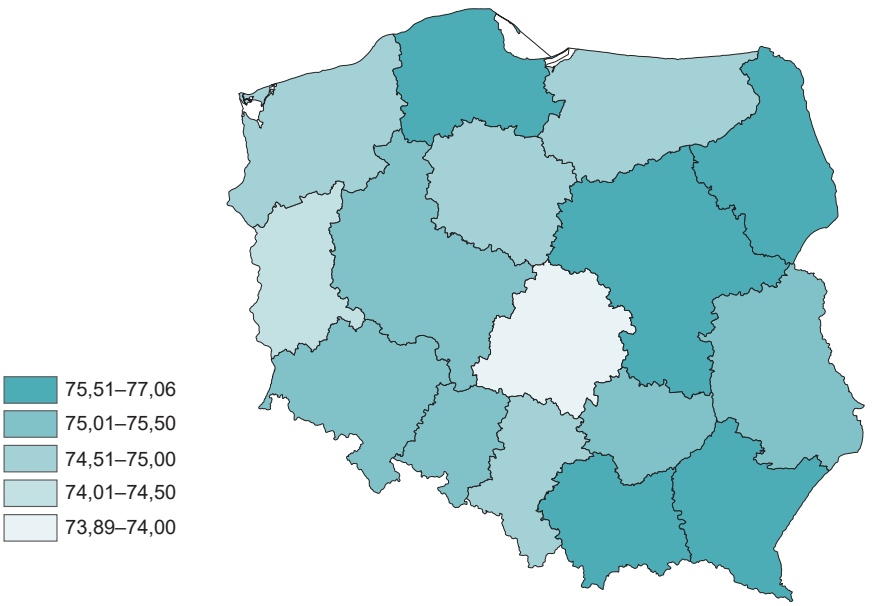

KOBIETY = 82,48
FEMALES

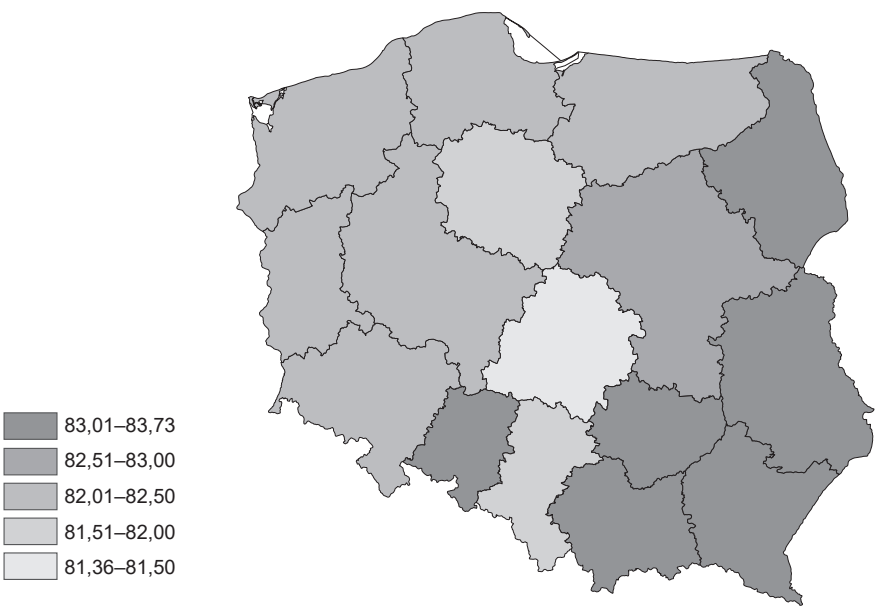

MIGRACJE WEWNĘTRZNE NA POBYT STAŁY WEDŁUG PŁCI I WIEKU MIGRANTÓW W 2025 R.
INTERNAL MIGRATION FOR PERMANENT RESIDENCE BY SEX AND AGE OF MIGRANTS IN 2025

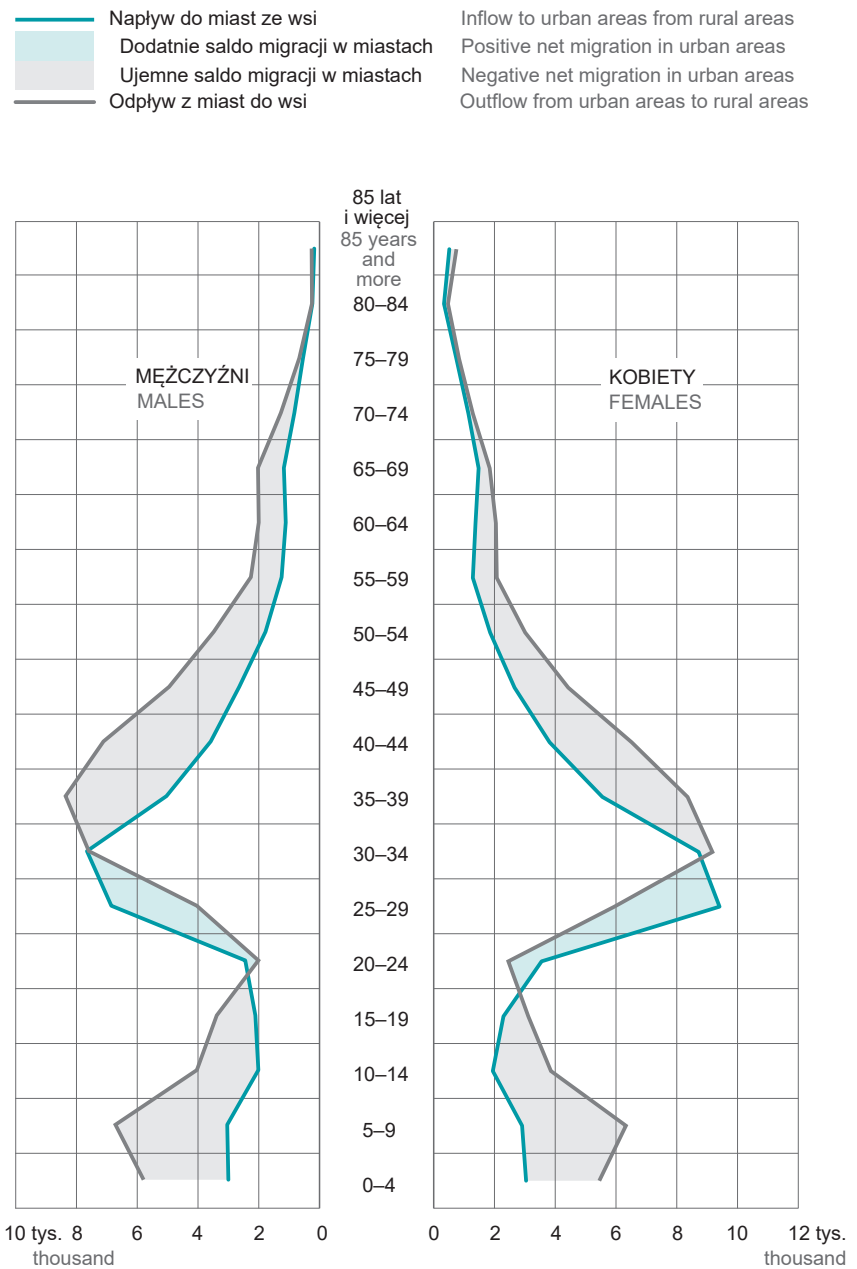

MIGRACJE ZAGRANICZNE NA POBYT STAŁY WEDŁUG PŁCI I WIEKU MIGRANTÓW W 2025 R.
INTERNATIONAL MIGRATION FOR PERMANENT RESIDENCE BY SEX AND AGE OF MIGRANTS IN 2025

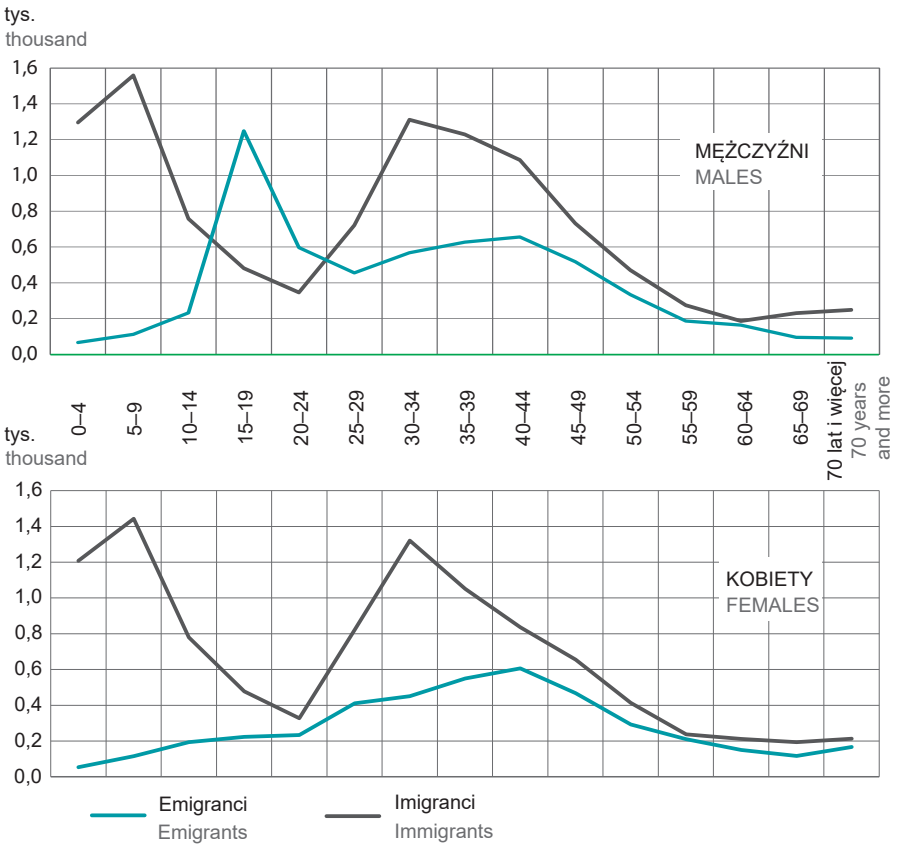

MIGRACJE ZAGRANICZNE LUDNOŚCI NA POBYT STAŁY WEDŁUG KRAJÓW W 2025 R.
INTERNATIONAL MIGRATION FOR PERMANENT RESIDENCE BY COUNTRIES IN 2025

