Ze statystyką przez Warszawę 2026



Warszawa 2026

Urząd Statystyczny
w Warszawie

Ze statystyką przez Warszawę 2026



Urząd Statystyczny
w Warszawie

Opracowanie merytoryczne
Urząd Statystyczny w Warszawie, Mazowiecki Ośrodek Badań Regionalnych

Zespół autorski
Małgorzata Bieńkowska, Edyta Błaszczak, Iwona Cieciora, Aneta Czyżkowska, Edyta Kaźmierczak, Teresa Kwiecień, Justyna Kotowoda, Anna Pasterkowska, Joanna Podolska, Iwona Sońta, Marzena Suchecka, Dorota Sułkowska

Kierujący
Anna Cacko, Justyna Wrocławska

Skład i opracowanie graficzne
Agnieszka Szwed

Projekt okładki
Agnieszka Szwed

Zdjęcie zamieszczone na okładce
Agnieszka Ajdyn

Publikacja dostępna na stronie
https://warszawa.stat.gov.pl

Przy publikowaniu danych US prosimy o podanie źródła

SPIS TREŚCI

Objaśnienia znaków umownych i ważniejsze skróty 4
Położenie i podział administracyjny 5
Geografia. Środowisko 6
Ludność 8
Edukacja 10
Rynek pracy 12
Wynagrodzenia 14
Gospodarka mieszkaniowa 15
Transport 16
Ochrona zdrowia 17
Pomoc społeczna 18
Kultura 19
Turystyka 20
Bezpieczeństwo publiczne 22
Podmioty gospodarki narodowej 23
Samorząd terytorialny 25
Finanse publiczne 26
M.st. Warszawa na tle miast wojewódzkich w 2025 r. 27
M.st. Warszawa na tle województwa mazowieckiego w 2025 r. 29
Źródła danych 31

OBJAŚNIENIA ZNAKÓW UMOWNYCH

Symbol	Opis
Kropka (.)	oznacza: brak informacji, konieczność zachowania tajemnicy statystycznej lub że wypełnienie pozycji jest niemożliwe albo niecelowe
„W tym”	oznacza, że nie podaje się wszystkich składnikow sumy
Znak Δ	oznacza, że nazwy zostały skrócone w stosunku do obowiązującej klasyfikacji

WAŻNIEJSZE SKRÓTY

Skrót	Znaczenie
km	kilometr
km^2	kilometr kwadratowy
°C	stopień Celsjusza
mm	milimetr
m/s	metr na sekundę
m^2	metr kwadratowy
m^3	metr sześcienny
dam^3	dekametr sześcienny
kg	kilogram

Skrót	Znaczenie
tys.	tysiąc
mln	milion
zł	złoty
r.	rok
kWh	kilowatogodzina
wol.	wolumin
m.st.	miasto stołeczne
CEPiK	Centralna Ewidencja Pojazdów i Kierowców
UE	Unia Europejska

517,2 km^2
powierzchnia Warszawy

▲ 15,4% dzielnica Wawer
najwyższy udział w powierzchni ogółem

▼ 1,6% dzielnica Żoliborz
najniższy udział w powierzchni ogółem

Położenie geograficzne Warszawy

długość geograficzna wschodnia		szerokość geograficzna północna	
20°51'06"	na zachód	52°22'05"	na północ
21°16'16"	na wschód	52°05'52"	na południe

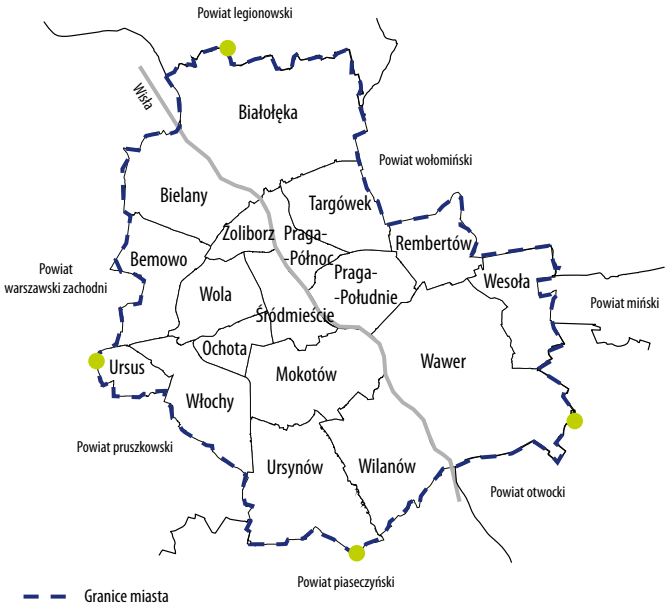

Powierzchnia (w km^2) według dzielnic w 2025 r.

Stan w dniu 1 stycznia

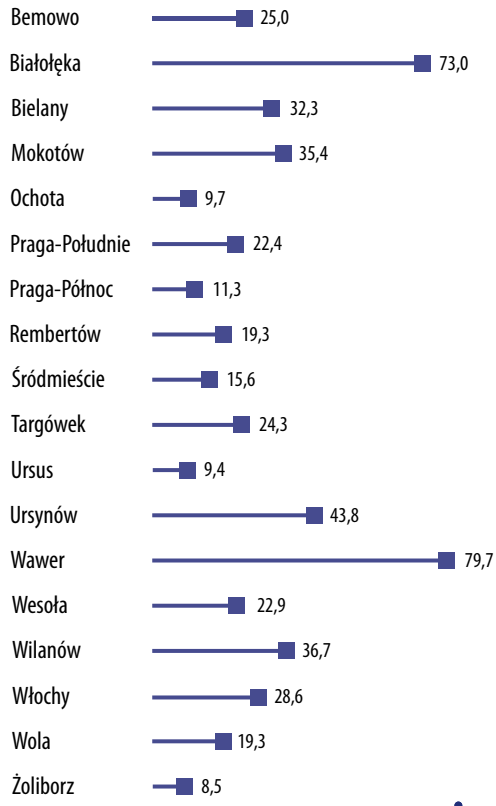

	2024	2025
Powierzchnia na 1 mieszkańca w m^2	277	277
Średnia temperatura powietrza w ^0C	11,7	10,2
maksimum	22,1	20,0
minimum	-0,2	-0,6
Roczne sumy opadów w mm	527	411
Średnia prędkość wiatru w m/s	3,1	3,1
Średnie zachmurzenie w oktantach [a]	5,3	5,2

a Stopień zachmurzenia nieba: 0 (niebo bez chmur) do 8 (niebo całkowicie pokryte chmurami).

Powierzchnia geodezyjna m.st. Warszawy według kierunków wykorzystania w 2025 r.

Stan w dniu 1 stycznia

W odsetkach:

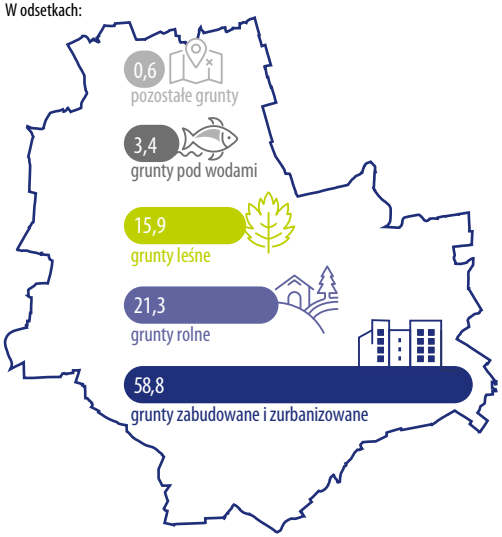

Struktura gruntów zabudowanych i zurbanizowanych w 2025 r.

Stan w dniu 1 stycznia

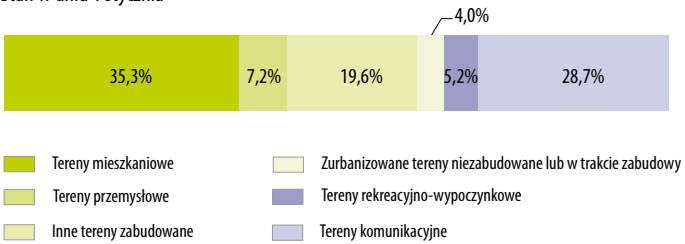

97,2% dzielnica OCHOTA
największy udział gruntów zabudowanych i zurbanizowanych

29,9% dzielnica WILANÓW
najmniejszy udział gruntów zabudowanych i zurbanizowanych

Powierzchnia o szczególnych walorach przyrodniczych prawnie chroniona oraz pomniki przyrody w 2025 r.

Stan w dniu 31 grudnia

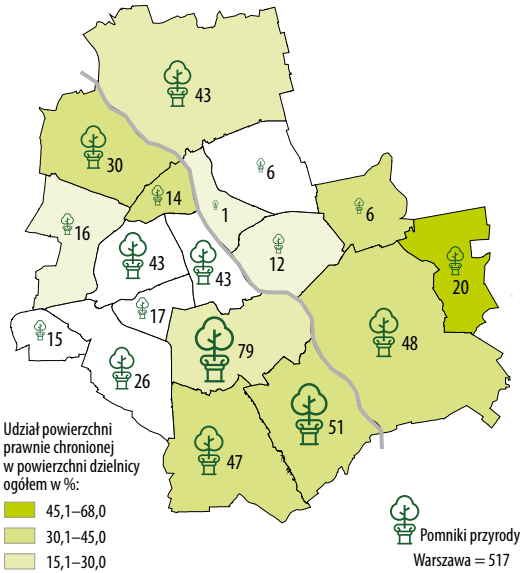

Nakłady na środki trwałe w 2025 r.

Służące ochronie środowiska
1077,3 mln zł

na 1 mieszkańca
578 zł

Służące gospodarce wodnej
171,4 mln zł

na 1 mieszkańca
92 zł

	2024	2025
Pobór wody na potrzeby gospodarki narodowej i ludności na 1 mieszkańca w m^3	177,7	175,8
Ścieki przemysłowe i komunalne wymagające oczyszczenia w dam^3	112549	112817
Ludność korzystająca z oczyszczalni ścieków w % ludności ogółem [a]	97,2	97,0
Emisja zanieczyszczeń powietrza w tonach:		
pyłowych	105	99
w tym ze spalania paliw	77	81
gazowych (bez CO_2)	7431	7651
Odpady komunalne zmieszane odebrane lub zebrane z gospodarstw domowych na 1 mieszkańca w kg	260	225

a Łącznie z ludnością korzystającą z oczyszczalni przemysłowych oczyszczających ścieki komunalne.

Odpady komunalne zebrane selektywnie według wybranych frakcji w 2025 r.

w tys. ton

Biodegradowalne	88,9
Papier i tektura	58,8
Wielkogabarytowe	40,8
Szkło	33,9
Tworzywa sztuczne i metale	1,2
Zużyty sprzęt elektryczny i elektroniczny	0,7

	2024	2025
Ludność [a] w tys.	1863,8	1866,7
kobiety	1002,5	1003,7
mężczyźni	861,3	863,1
Kobiety na 100 mężczyzn	116	116
Mediana (wiek środkowy)	41,6	42,1
kobiety	43,0	43,5
mężczyźni	40,2	40,7
Przeciętne dalsze trwanie życia		
kobiety	83,9	84,2
mężczyźni	77,7	78,5

Struktura ludności [a] według ekonomicznych grup wieku

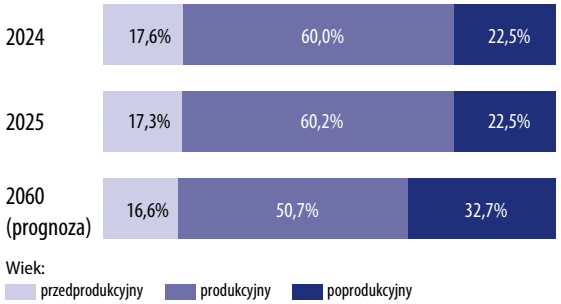

Gęstość zaludnienia [a] w 2025 r.

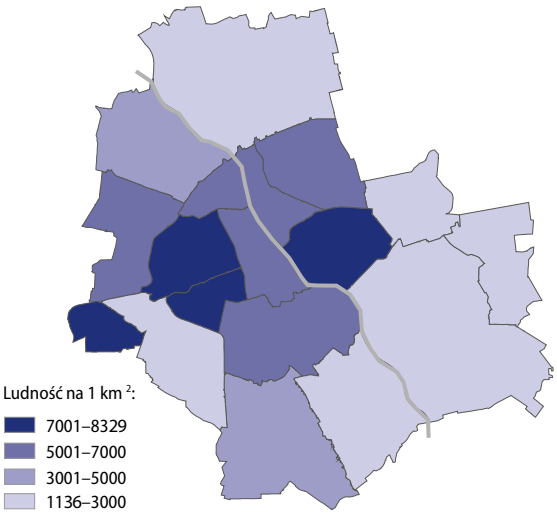

Ludność [a] w wieku nieprodukcyjnym na 100 osób w wieku produkcyjnym w 2025 r.

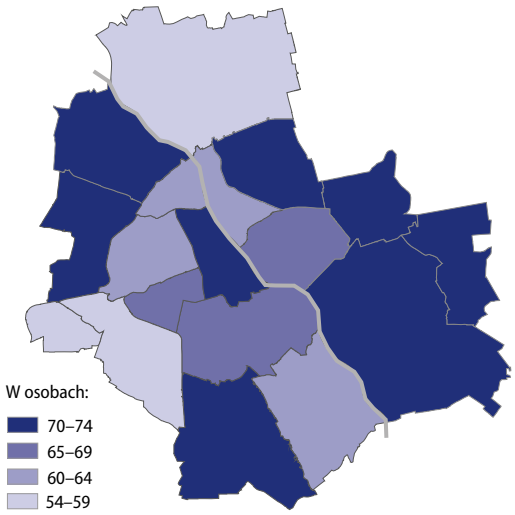

a Stan w dniu 31 grudnia.

	2024	2025
Na 1000 ludności:		
małżeństwa	4,23	4,34
rozwody	1,72	1,74
urodzenia żywe	7,98	7,75
zgony	9,26	8,98
Urodzenia żywe na 1000 kobiet w wieku 15–49 lat	30,48	29,77
Współczynnik dzietności	0,986	0,986

Migracje wewnętrzne ludności[a] na pobyt stały według grup wieku w 2025 r.

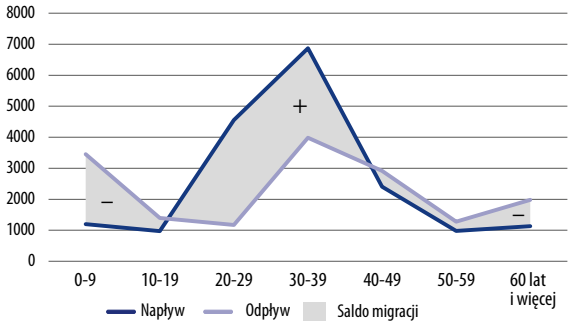

a Bez przemieszczeń ludności w granicach Warszawy.

Ruch naturalny ludności w 2025 r.

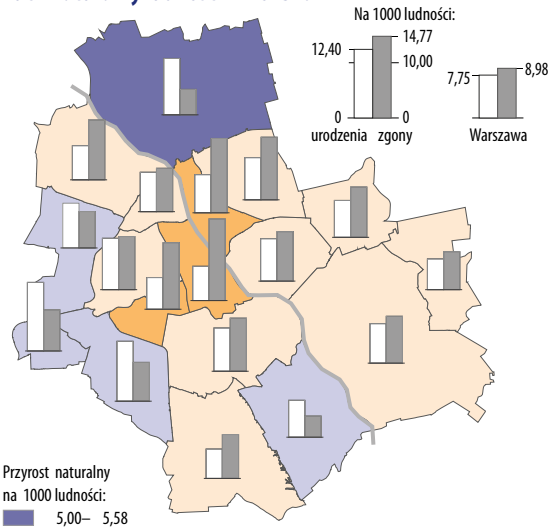

Warszawa = -1,23

Saldo migracji[a] na pobyt stały w 2025 r.

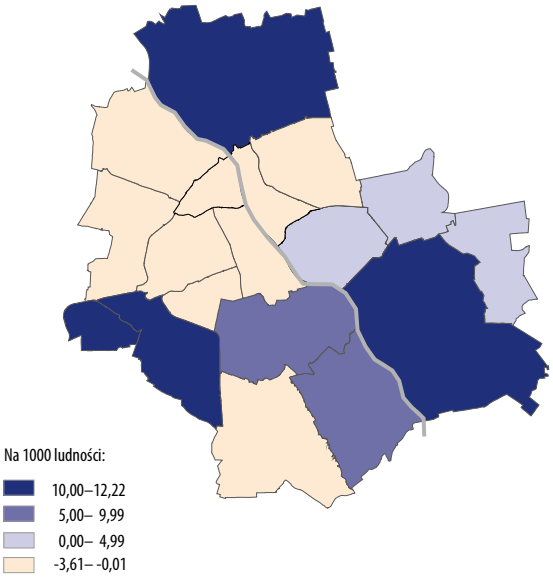

Warszawa = 2,00

a Łącznie z migracjami między dzielnicami Warszawy.

	2024/2025	2025/2026
Placówki wychowania przedszkolnego	1118	1099
w tym przedszkola	888	886
Dzieci w placówkach wychowania przedszkolnego w tys.	79,9	73,9
w tym w wieku:		
5 lat	20,6	19,2
6 lat	21,1	20,0
w tym w przedszkolach	73,4	68,7

Wychowanie przedszkolne w roku szkolnym 2025/2026

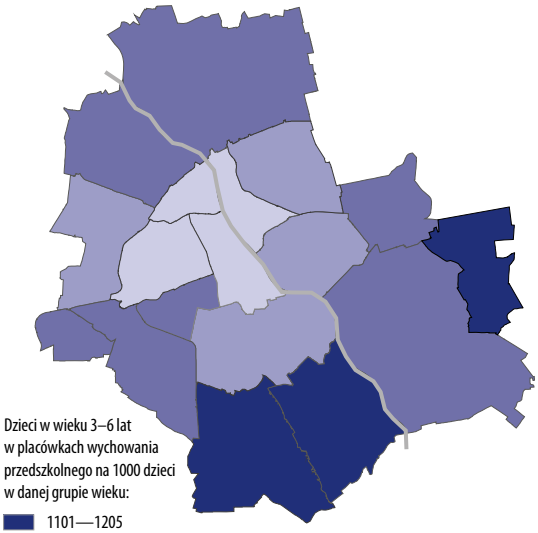

Szkoły[a]:	Placówki	Uczniowie	Absolwenci
podstawowe	435	167208	17581
branżowe I stopnia dla młodzieży[b]	42	4446	978
branżowe II stopnia	4	685	122
licea ogólnokształcące	225	90165	22621
technika dla młodzieży	57	26597	3485
artystyczne ogólnokształcące[c]	7	1169	112
policealne	49	18964	8274

a Placówki i uczniowie w roku szkolnym 2025/26; absolwenci z roku szkolnego 2024/25. b Łącznie ze specjalnymi szkołami przysposabiającymi do pracy. c Dające uprawnienia zawodowe.

Struktura absolwentów szkół ponadpodstawowych z roku szkolnego 2024/2025

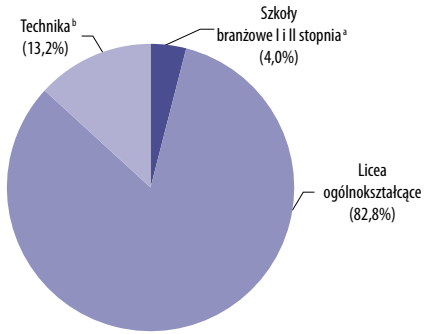

a Łącznie ze specjalnymi szkołami przysposabiającymi do pracy. b Łącznie z ogólnokształcącymi szkołami artystycznymi dającymi uprawnienia zawodowe.

	2024	2025
Uczelnie	67	68
Studenci [a]	256939	252642
w tym cudzoziemcy	33720	29750
na studiach:		
stacjonarnych	147898	146747
niestacjonarnych	109041	105895
Absolwenci [ab]	51195	57041

a Według faktycznej lokalizacji jednostek organizacyjnych. b Osoby, które uzyskały dyplomy ukończenia studiów w okresie od 1 stycznia do 31 grudnia.

Uwaga do str. 11. Dane o uczelniach i studentach podano według stanu w dniu 31 grudnia. Informacje o studentach i absolwentach uwzględniają tylko te uczelnie, które złożyły sprawozdania statystyczne.

Studenci według faktycznej lokalizacji uczelni/filii w roku akademickim 2025/2026

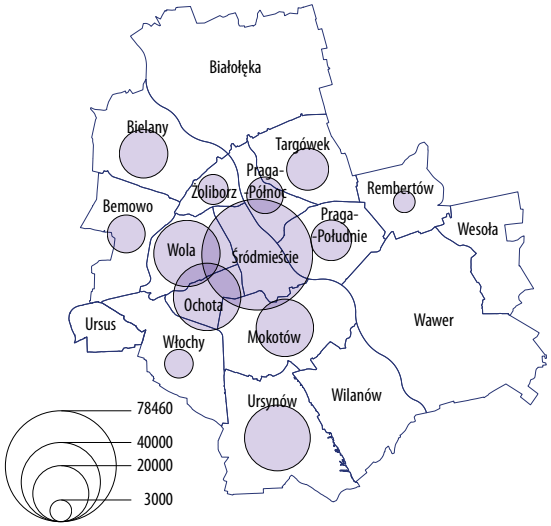

Struktura studentów uczelni [a] według grup kierunków kształcenia w roku akademickim 2025/2026

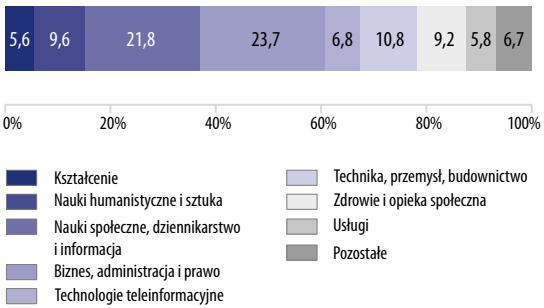

a Według siedziby uczelni.

Absolwenci uczelni [a] według wybranych grup kierunków kształcenia w % ogółu absolwentów danej płci w 2025 r.

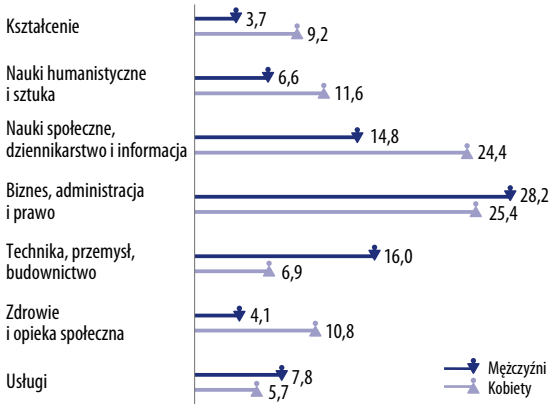

a Według siedziby uczelni; osoby, które uzyskały dyplomy ukończenia studiów w okresie od 1 stycznia do 31 grudnia.

	2024	2025
Pracujący[a] ogółem w tys.	931,5	941,2
w tym kobiety	478,9	483,3
Średnia wieku (w latach)	42,1	42,3
mężczyźni	42,2	42,4
kobiety	42,0	42,3
Mediana wieku (w latach)	41,0	41,0

a W gospodarce narodowej według miejsca zamieszkania; bez zatrudnionych za granicą; stan w dniu 31 grudnia.

Zezwolenia na pracę cudzoziemców w 2025 r.

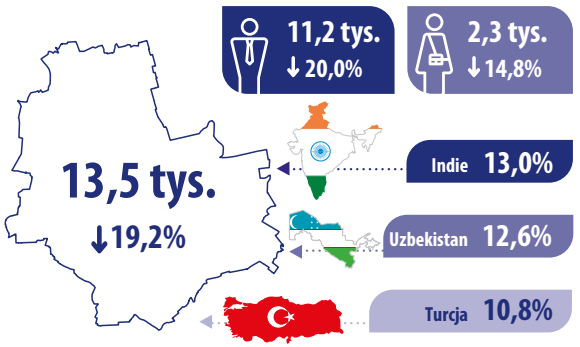

Statystyczny cudzoziemiec, któremu wydano zezwolenie na pracę jest:



- mężczyzną 82,9%
- w wieku 25–34 lata 40,2%
- zatrudnionym w budownictwie 25,7%
- robotnikiem przemysłowym lub rzemieślnikiem 26,1%

↓ spadek w stosunku do poprzedniego roku

Pracujący[a] według sekcji w 2025 r.



a W gospodarce narodowej według miejsca zamieszkania; bez zatrudnionych za granicą; stan w dniu 31 grudnia.

	2024	2025
Bezrobotni zarejestrowani [a]	18713	19954
w tym kobiety	8838	9509
Bezrobotni nowo zarejestrowani [b]	30682	32149
Bezrobotni wyrejestrowani [b]	30157	30908
w tym z tytułu podjęcia pracy [b]	14989	16277
Stopa bezrobocia rejestrowanego [a] w %	1,4	1,5
Bezrobotni na 1 ofertę pracy [a]	13	22
Oferty pracy dla osób z niepełnosprawnością na 1000 bezrobotnych z niepełnosprawnością [a]	91	130

Statystyczny bezrobotny mieszkaniec Warszawy [a] w 2025 r.

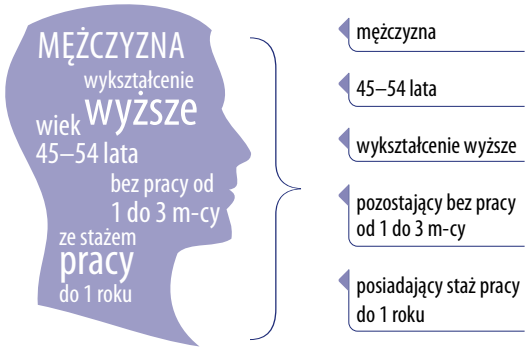

Bezrobotni zarejestrowani [a] na 1000 ludności w wieku produkcyjnym w 2025 r.

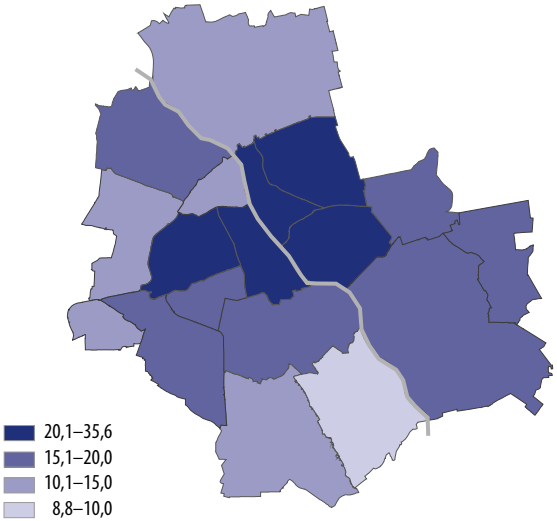

Warszawa = 17,7

Udział wybranych kategorii bezrobotnych [a] w ogólnej ich liczbie w 2025 r.



a Stan w dniu 31 grudnia. b W ciągu roku.

Przeciętne miesięczne wynagrodzenia brutto[a] według sekcji w zł

10714,99	11677,57	Ogółem
9441,72	10316,48	Przemysł
10591,06	11054,86	Budownictwo
10431,75	11075,67	Handel; naprawa pojazdów samochodowych Δ
8317,46	9108,02	Transport i gospodarka magazynowa
6943,22	7457,44	Zakwaterowanie i gastronomia Δ
14406,79	15861,72	Informacja i komunikacja
14628,72	15811,01	Działalność finansowa i ubezpieczeniowa
11333,01	11527,76	Obsługa rynku nieruchomości Δ
13750,60	14763,51	Działalność profesjonalna, naukowa i techniczna
7043,35	7728,30	Administrowanie i działalność wspierająca Δ
11971,18	13087,09	Administracja publiczna i obrona narodowa; obowiązkowe zabezpieczenia społeczne
9277,26	10368,60	Edukacja
9729,86	11008,12	Opieka zdrowotna i pomoc społeczna
9277,98	10061,45	Działalność związana z kulturą, rozrywką i rekreacją
8199,71	9066,93	Pozostała działalność usługowa

Odchylenia względne przeciętnych miesięcznych wynagrodzeń brutto[a] od przeciętnego wynagrodzenia w m.st. Warszawie według sekcji

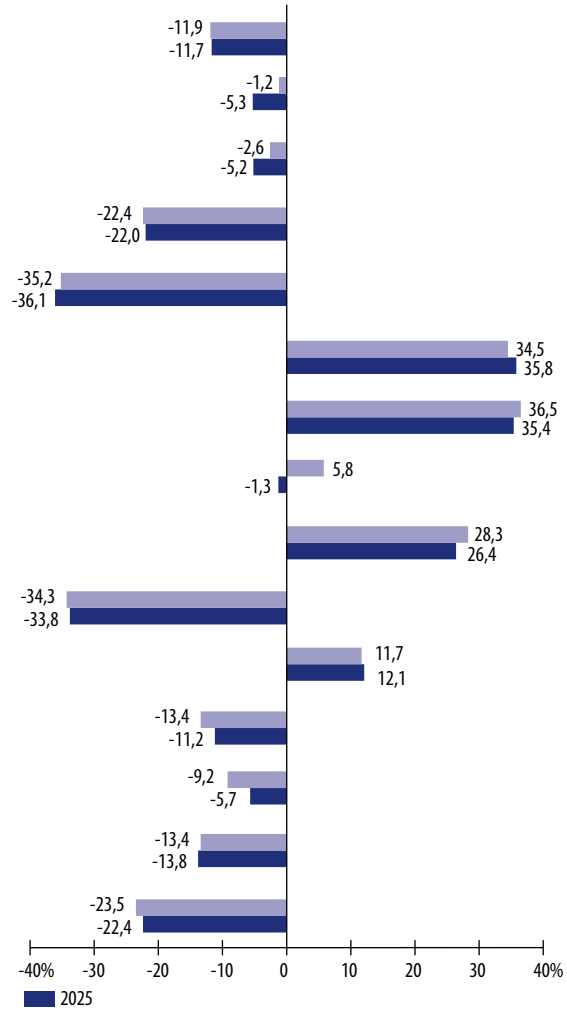

a Bez podmiotów gospodarczych o liczbie pracujących do 9 osób; bez zatrudnionych za granicą.

	2024	2025
Zasoby mieszkaniowe:		
mieszkania w tys.	1092,0	1111,6
powierzchnia użytkowa mieszkań w tys. m^2	64278,3	65436,2
przeciętna liczba izb w mieszkaniu	3,06	3,06
przeciętna powierzchnia użytkowa w m^2:		
1 mieszkania	58,9	58,9
na 1 osobę	34,5	35,1
Mieszkania oddane do użytkowania	14873	19844
na 1000 ludności	8,0	10,6
na 1000 zawartych małżeństw	1888	2450
powierzchnia użytkowa mieszkań w tys. m^2	927,2	1193,6
przeciętna powierzchnia użytkowa 1 mieszkania w m^2	62,3	60,1

Mieszkania oddane do użytkowania na 1000 ludności w 2025 r.

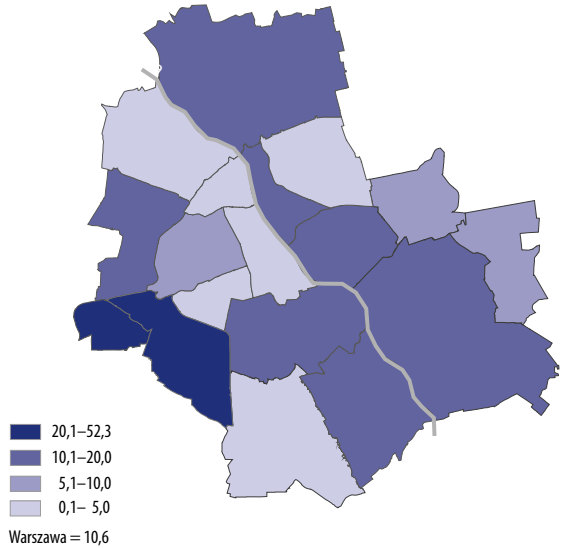

Przeciętny czas trwania budowy nowych budynków mieszkalnych oddanych do użytkowania w 2025 r.

Budownictwo:	miesiące
indywidualne	55,6
spółdzielcze	28,0
przeznaczone na sprzedaż lub wynajem	23,2
społeczne czynszowe	22,4

Zużycie na 1 mieszkańca w gospodarstwach domowych w 2025 r.

wody z wodociągu — 46,8 m^3 ↓0,4 m^3

energii elektrycznej — 1035,6 kWh ↓6,9 kWh

gazu z sieci — 1620,8 kWh ↑96,5 kWh

↑↓ wzrost/spadek w stosunku do roku poprzedniego

	2024	2025
Drogi publiczne [a] na 100 km^2:		
powiatowe o nawierzchni twardej	127,8	127,8
gminne o nawierzchni twardej	309,1	308,7
Samochody osobowe [abc] na 1000 ludności	692	733
Pojazdy samochodowe i ciągniki zarejestrowane po raz pierwszy	83382	174461
Przewozy pasażerów komunikacją miejską [d] w ciągu roku w mln:		
tramwaje [e]	252,4	248,5
autobusy [f]	447,1	420,8
szybka kolej miejska	18,1	23,8
metro	197,2	193,0
Parkingi "Parkuj i Jedź" (P+R) [a]	17	17
System Roweru Publicznego		
wypożyczenia rowerów w ciągu roku w tys.	4790	4624
Wypadki drogowe	683	675
na 10 tys. pojazdów samochodowych i ciągników zarejestrowanych [ac]	4,4	4,1
ofiary	793	809

a Stan w dniu 31 grudnia. b Łącznie z pojazdami posiadającymi pozwolenia czasowe wydane w końcu danego roku. c Dane o pojazdach zarejestrowanych po rewizji CEPiK przeprowadzonej przez Ministerstwo Cyfryzacji w odniesieniu do pojazdów nieaktywnych (według kryteriów określonych przez Ministerstwo) są nieporównywalne z danymi za lata poprzednie. d Dane szacunkowe. e W granicach administracyjnych. f Dane dotyczą linii autobusowych lokalnego transportu zbiorowego organizowanego przez ZTM w imieniu i na rzecz m.st. Warszawy oraz gmin, które podpisały porozumienie w sprawie organizacji linii podmiejskich na ich terenie.



5,0% wypadków drogowych spowodowali nietrzeźwi

Schemat linii metra w m.st. Warszawie

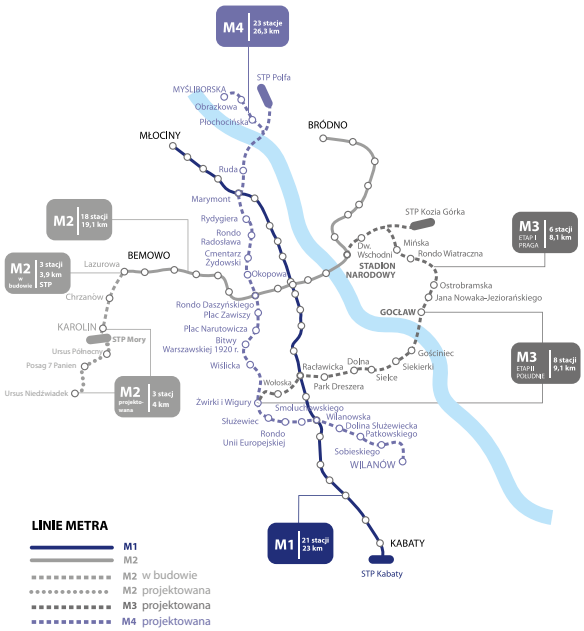

Ważniejsze przyczyny wypadków drogowych w 2025 r.

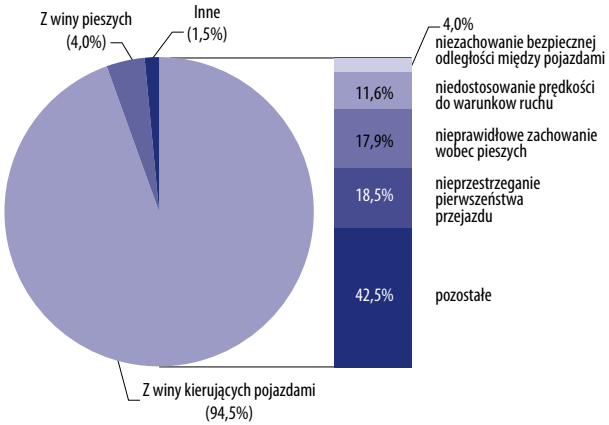

	2024	2025
Łóżka w szpitalach ogólnych [ab] na 10 tys. ludności	64	63
Leczeni [c] na 1000 ludności w szpitalach ogólnych	334	341
Porady udzielone w ambulatoryjnej opiece zdrowotnej na 1 mieszkańca	15,3	16,5
lekarskie	13,6	14,5
stomatologiczne	1,8	2,0
Krwiodawcy na 10 tys. ludności	213	201
Ludność na 1 aptekę ogólnodostępną [a]	3192	3304
Żłobki i kluby dziecięce [a]	383	385
Miejsca w żłobkach i klubach dziecięcych na 1000 dzieci w wieku do lat 3 [a]	403	439

a Stan w dniu 31 grudnia. b Łącznie z łóżkami i inkubatorami dla noworodków. c Bez międzyoddziałowego ruchu chorych.

Ambulatoryjna opieka zdrowotna w 2025 r.

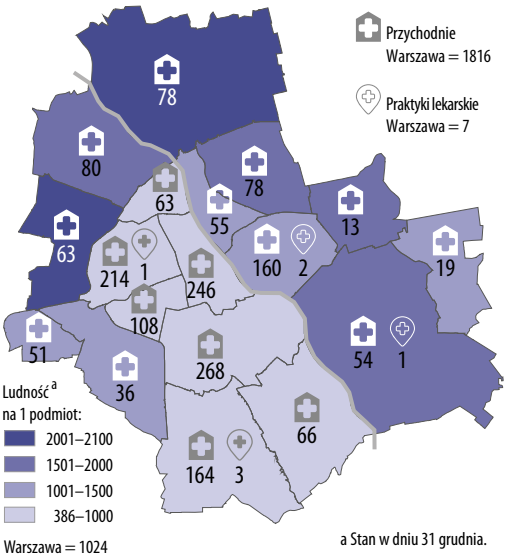

a Stan w dniu 31 grudnia.

Ratownictwo medyczne i pomoc doraźna w 2025 r.

Zespoły ratownictwa medycznego [ab]	60
Szpitalne oddziały ratunkowe [a]	12
Osoby, którym udzielono pomocy medycznej w miejscu zdarzenia	173,6 tys.
Osoby, którym udzielono świadczenia zdrowotnego w izbie przyjęć lub szpitalnym oddziale ratunkowym [c]	370,9 tys.

a Stan w dniu 31 grudnia. b Łącznie z lotniczym zespołem ratownictwa medycznego.
c Świadczenia zdrowotne zakończone wypisem pacjenta.

Porady ambulatoryjnej opieki zdrowotnej ogółem na 1 mieszkańca w 2025 r.

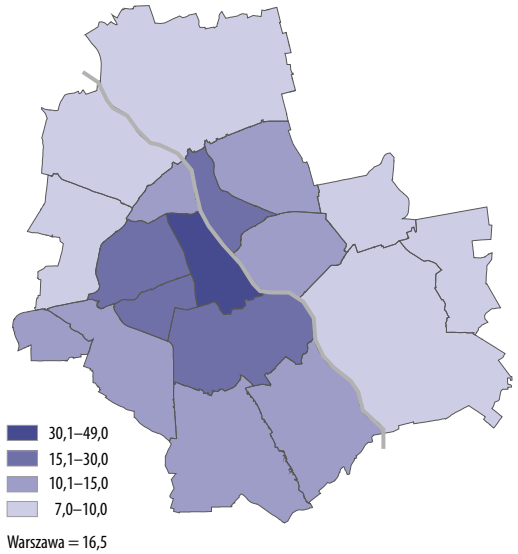

	2024	2025
Rodziny zastępcze[a]	1019	1002
Dzieci[ab] w rodzinach zastępczych	1318	1291
w tym do 18 roku życia	1052	1040
Rodzinne domy dziecka[a]	19	21
Dzieci[ab] w rodzinnych domach dziecka	121	129

a Stan w dniu 31 grudnia. b W wieku do 25 lat.

Udział dzieci w wieku poniżej 18 lat, na które rodzice otrzymywali zasiłek rodzinny w ogólnej liczbie dzieci w tym wieku w 2025 r.

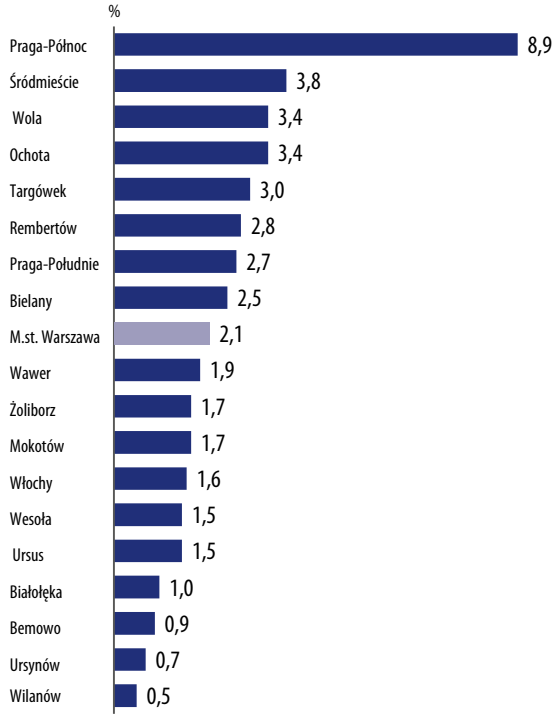

Pomoc społeczna stacjonarna w 2025 r.

Stan w dniu 31 grudnia

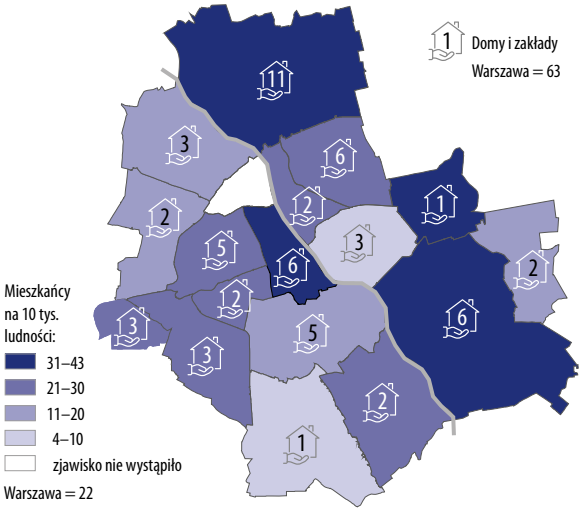

Korzystający ze świadczeń pomocy społecznej[a] w 2025 r.

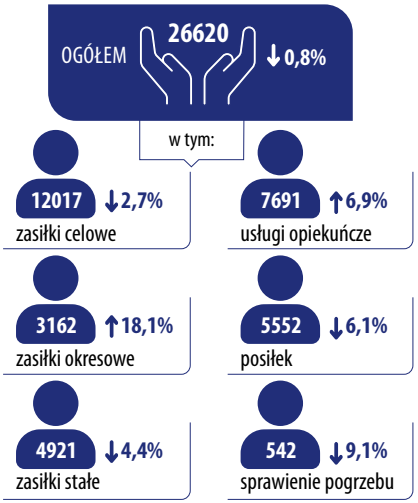

↑↓ wzrost/spadek w stosunku do roku poprzedniego

a W podziale według form świadczeń korzystający mogą być wykazani kilkakrotnie.

	2024	2025
Biblioteki publiczne (z filiami) [a]	207	208
Księgozbiór [a] na 1000 ludności w wol.	3544	3535
Wypożyczenia księgozbioru na 1 czytelnika w wol.	15,7	15,5
Teatry i instytucje muzyczne [ab]	36	36
w tym posiadające własny zespół artystyczny	29	29
Widzowie i słuchacze [b]:		
na 1 przedstawienie	268	265
na 1000 ludności	1849	1904
Kina stałe [a]	34	36
Widzowie:		
na 1 seans	23	23
na 1000 ludności	3457	3399
Muzea (z oddziałami) [a]	58	60
Zwiedzający na 1000 ludności	7269	6805

a Stan w dniu 31 grudnia. b Według siedziby.

Abonenci [a] na 1000 ludności w 2025 r.

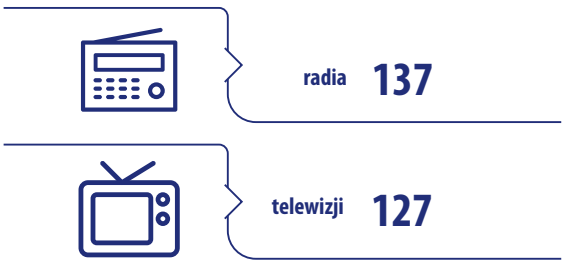

a Stan w dniu 31 grudnia; dane o abonentach radia obejmują również dane o abonentach telewizji, ponieważ opłacają oni abonament radiowo-telewizyjny.

Biblioteki publiczne [a] w 2025 r.

Stan w dniu 31 grudnia

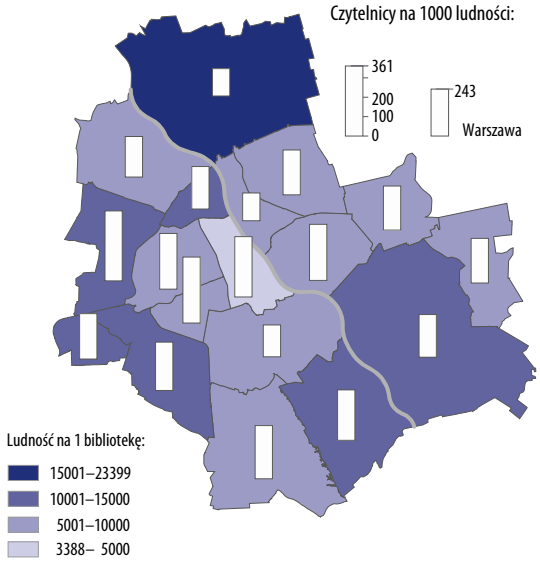

a Łącznie z filiami.

Muzea [a] według wybranych rodzajów w 2025 r.

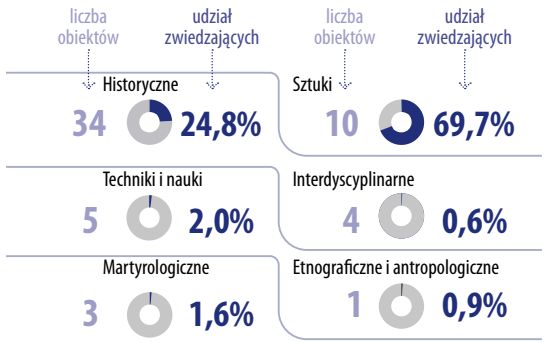

a Stan w dniu 31 grudnia; łącznie z oddziałami.

	2024	2025
Turystyczne obiekty noclegowe[a]	190	225
w tym hotele	104	106
Miejsca noclegowe[a] w tys.	42,1	45,5
Korzystający z noclegów w tys.	5059,8	5504,7
w tym z hoteli	4457,3	4575,8
Udzielone noclegi w tys.	8021,7	8728,8
w tym turystom zagranicznym	2746,2	3094,1
Średni czas pobytu turysty w turystycznych obiektach noclegowych w noclegach	1,6	1,6
w tym turysty zagranicznego	1,7	1,7

Miejsca noclegowe[a] i ich stopień wykorzystania w wybranych obiektach noclegowych w 2025 r.

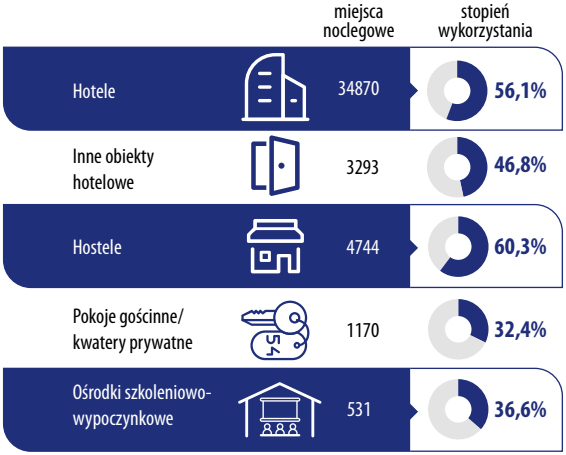

Turystyczne obiekty noclegowe[a] w 2025 r.

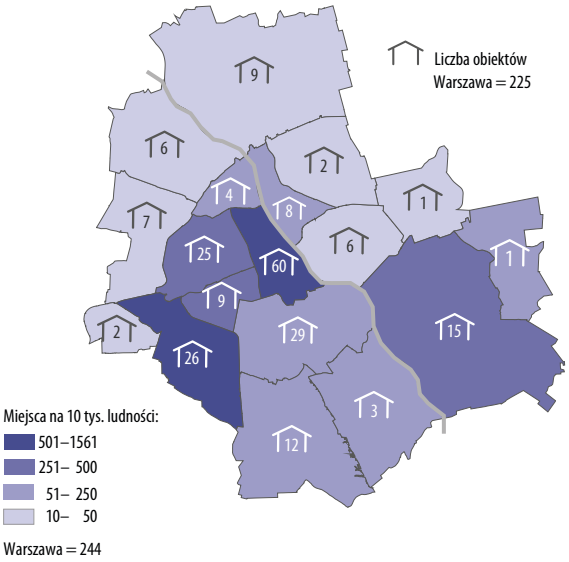

Hotele[a] według kategorii w 2025 r.

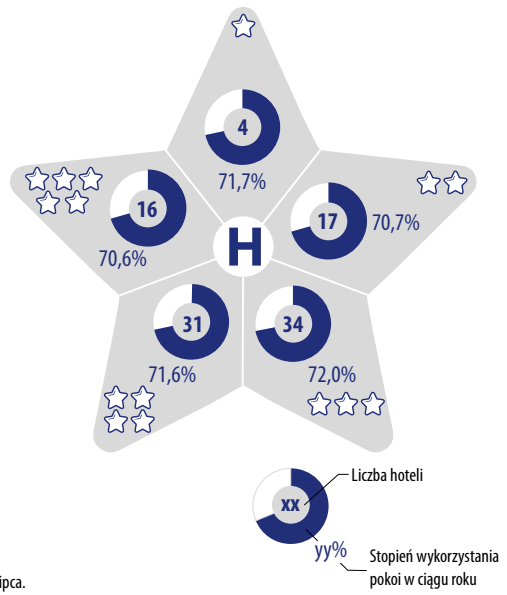

a Stan w dniu 31 lipca.

Turyści korzystający z noclegów według miesięcy w 2025 r.

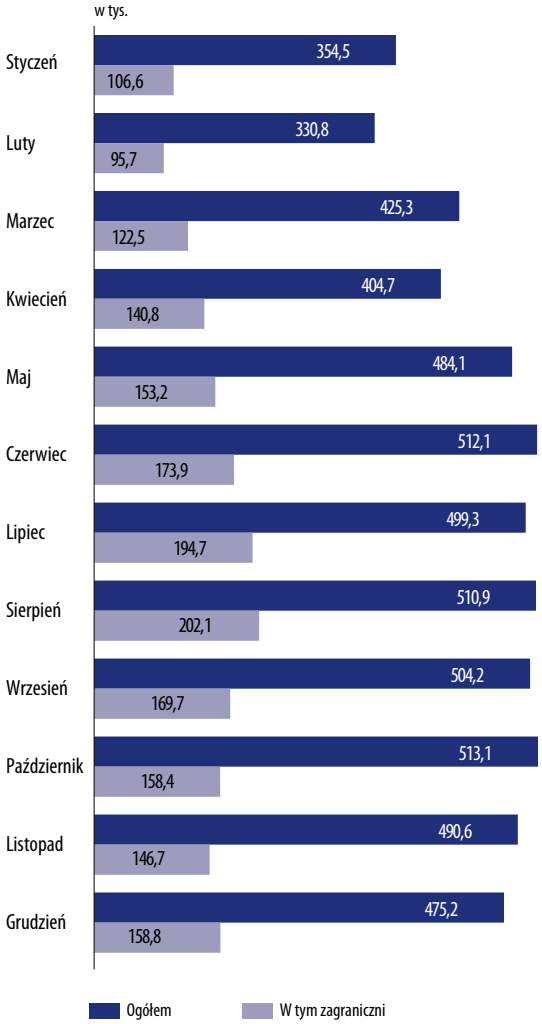

Turyści zagraniczni korzystający z bazy noclegowej turystyki w 2025 r.

Według kontynentów w tys.

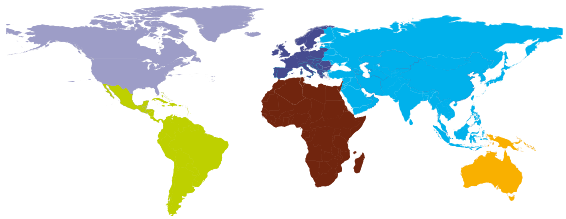

Europa	Ameryka Północna	Azja	Ameryka Południowa i Centralna	Australia i Oceania	Afryka
1264,8	244,6	240,5	17,0	13,3	9,7

Według wybranych krajów w %

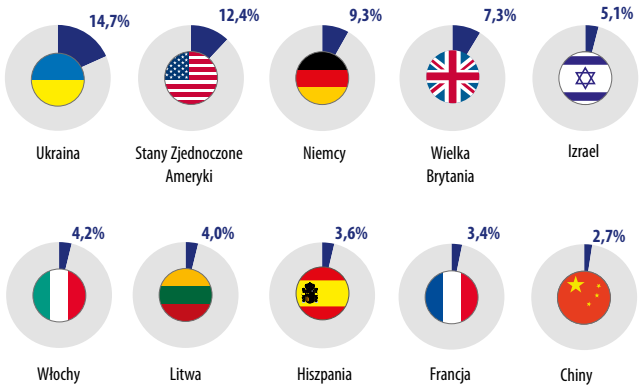

	2024	2025
Przestępstwa stwierdzone przez Policję [a]	49483	49864
Wskaźnik wykrywalności sprawców przestępstw stwierdzonych przez Policję [a] w %	49,9	52,1
Zgłoszenia zdarzeń do Straży Miejskiej	410083	421768
na 10 tys. ludności	2202	2263
Podjęte czynności i nałożone sankcje podczas służb patrolowych Straży Miejskiej	487929	509597
Pożary	4229	4413
Ratownicy biorący udział w akcjach ratowniczych przy pożarach	38108	38238
Ofiary pożarów	98	96
w tym śmiertelne	14	17

a W zakończonych postępowaniach przygotowawczych; bez czynów karalnych popełnionych przez nieletnich.

Przestępstwa stwierdzone przez Policję [a] w 2025 r.

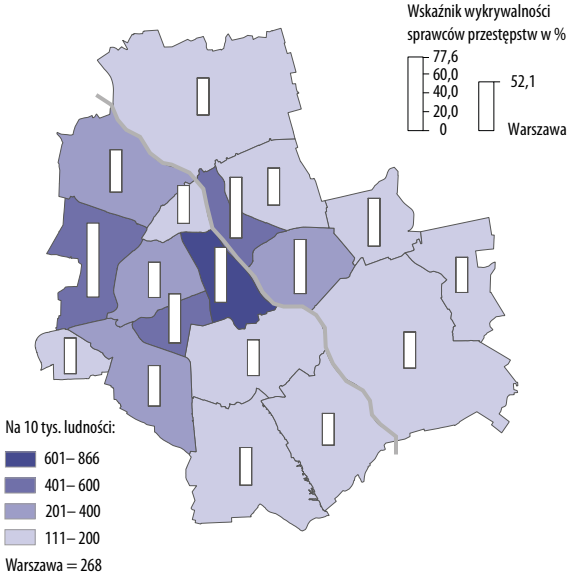

Struktura zgłoszeń do Straży Miejskiej według źródeł zgłoszeń w 2025 r.

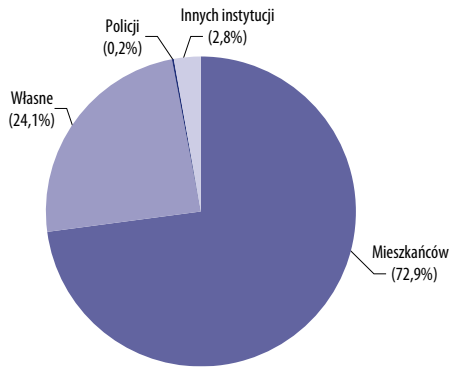

Zdarzenia zarejestrowane przez Komendę Miejską PSP m.st. Warszawy w 2025 r.

Pożary		Miejscowe zagrożenia [a]
1240	obiektów mieszkalnych	5273
237	obiektów użyteczności publicznej	1058
57	obiektów produkcyjnych i magazynowych	51
81	lasów	28

a Klęski żywiołowe, katastrofy, wypadki, awarie i inne zagrożenia życia i mienia.

	2024	2025
Podmioty gospodarki narodowej [a] w tys.	577,4	599,0
w tym osoby fizyczne	316,6	328,8
Podmioty nowo zarejestrowane w tys.	44,8	43,1
na 1000 ludności	24,0	23,1
Podmioty wyrejestrowane w tys.	18,9	20,4
na 1000 ludności	10,1	11,0

a Stan w dniu 31 grudnia.

Podmioty gospodarki narodowej w 2025 r.

	Nowo zarejestrowane	Wyrejestrowane
Śródmieście	6326	2775
Wola	5826	2178
Mokotów	5770	2770
Praga-Południe	3475	1545
Białołęka	2860	1220
Ochota	2357	945
Ursynów	2198	1314
Bemowo	1968	930
Targówek	1833	994
Bielany	1807	1095
Włochy	1527	551
Ursus	1363	515
Wawer	1356	695
Wilanów	1337	534
Żoliborz	1146	558
Praga-Północ	1110	569
Wesoła	413	198
Rembertów	358	205

Podmioty gospodarki narodowej w 2025 r.

Stan w dniu 31 grudnia

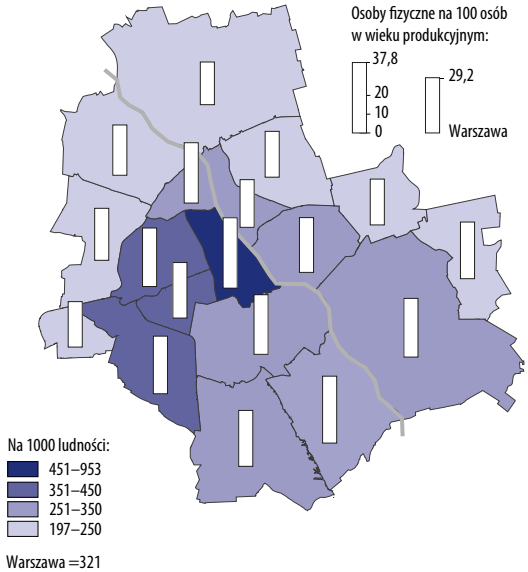

Struktura podmiotów gospodarki narodowej według form prawnych w 2025 r.

Stan w dniu 31 grudnia

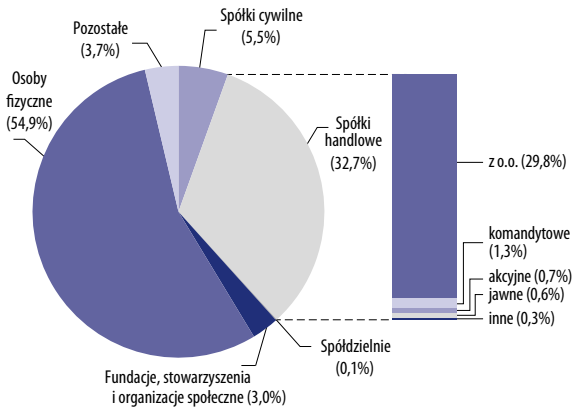

Podmioty gospodarki narodowej na 1 km² w 2025 r.

Stan w dniu 31 grudnia

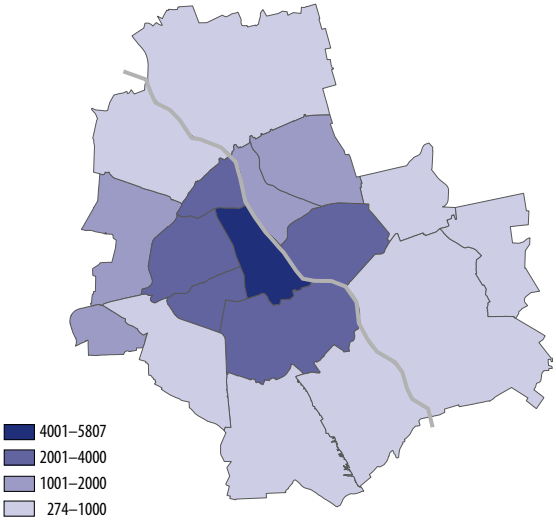

Spółki handlowe w 2025 r.

Stan w dniu 31 grudnia

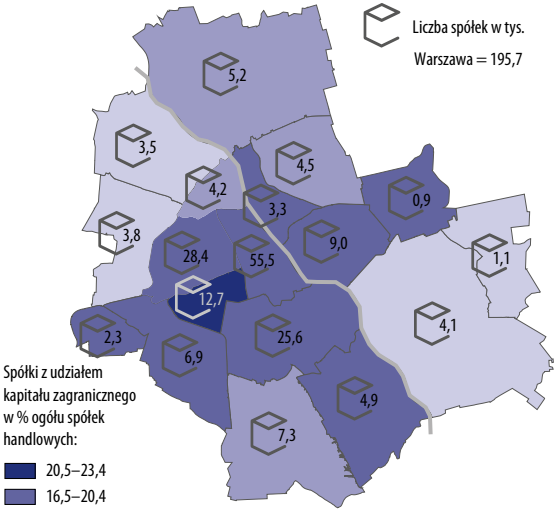

Struktura podmiotów gospodarki narodowej według sekcji w 2025 r.

Stan w dniu 31 grudnia

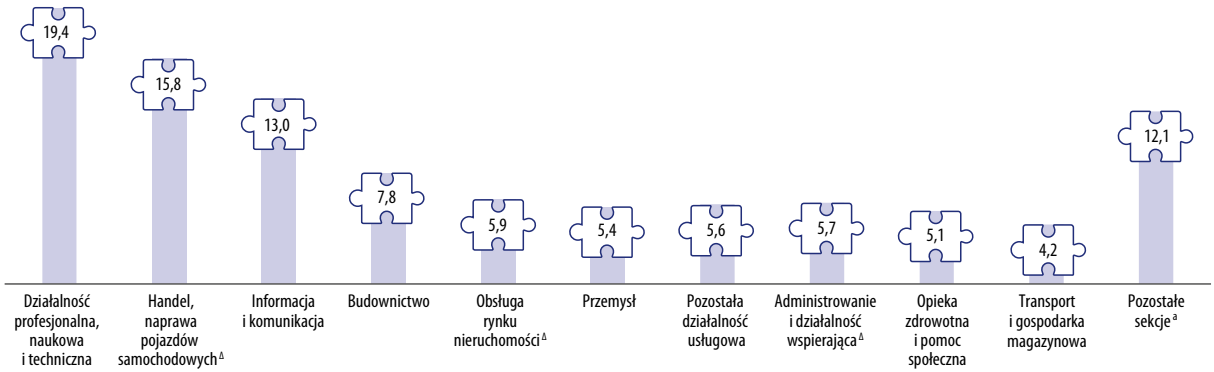

a Łącznie z podmiotami, dla których informacja o rodzaju przeważającej działalności nie występuje w rejestrze REGON.

Radni Rady m.st Warszawy i rad dzielnic w 2025 r.

Stan w dniu 31 gudnia

według płci



według wieku

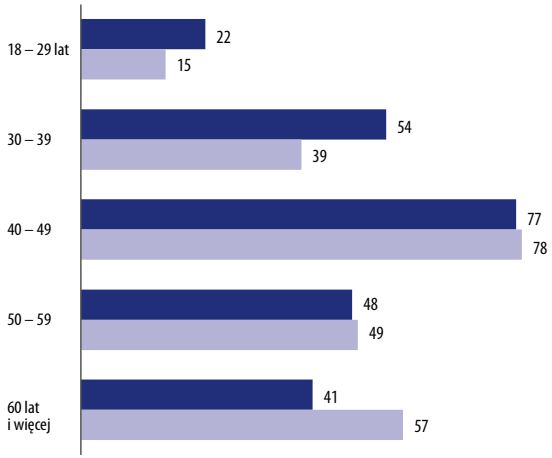

według wykształcenia

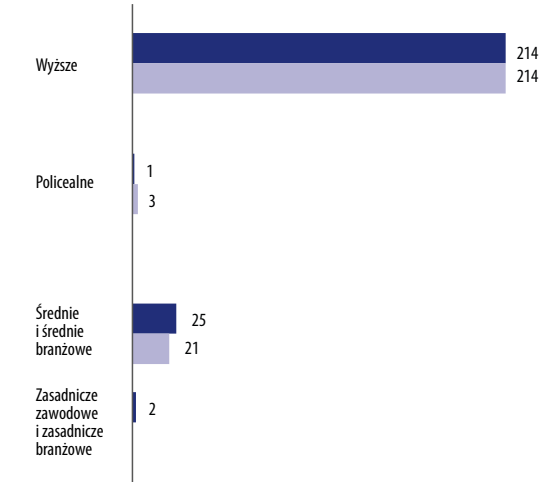

według grup zawodów

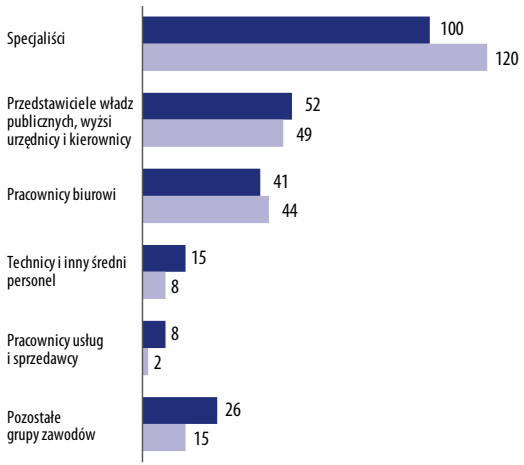

Mężczyźni Kobiety

	2024	2025	
	w mln zł		w odsetkach
Dochody	28379,2	28125,2	100,0
część miejska	20625,0	25249,5	89,8
część powiatowa	5587,3	694,4	2,5
część dzielnicowa	2167,0	2181,3	7,8
Wydatki	27573,4	28362,6	100,0
część miejska	11988,6	12759,6	45,0
część powiatowa	2764,4	1712,5	6,0
część dzielnicowa	12820,4	13890,5	49,0
Nadwyżka (+)/deficyt (-)	+805,8	-237,4	.

Dochody i wydatki budżetu m.st. Warszawy (w mln zł) według wybranych działów w 2025 r.

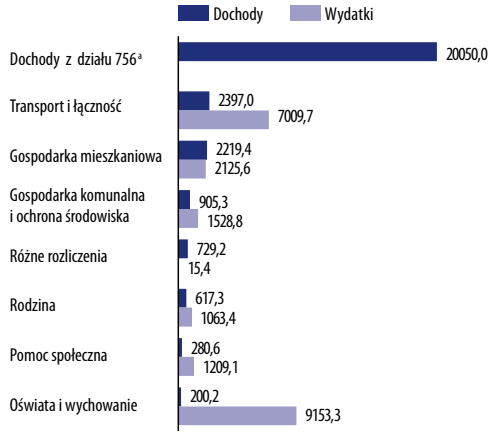

a Dochody od osób prawnych, od osób fizycznych i od innych jednostek nieposiadających osobowości prawnej oraz wydatki związane z ich poborem.

Dochody części dzielnicowej budżetu m.st. Warszawy na 1 mieszkańca w 2025 r.

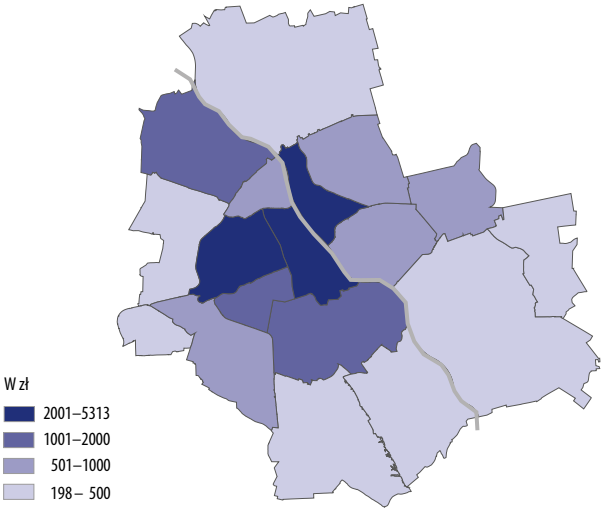

Wydatki części dzielnicowej budżetu m.st. Warszawy na 1 mieszkańca w 2025 r.

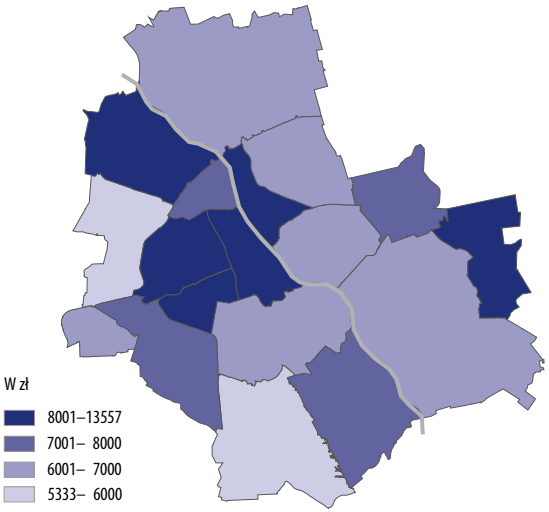

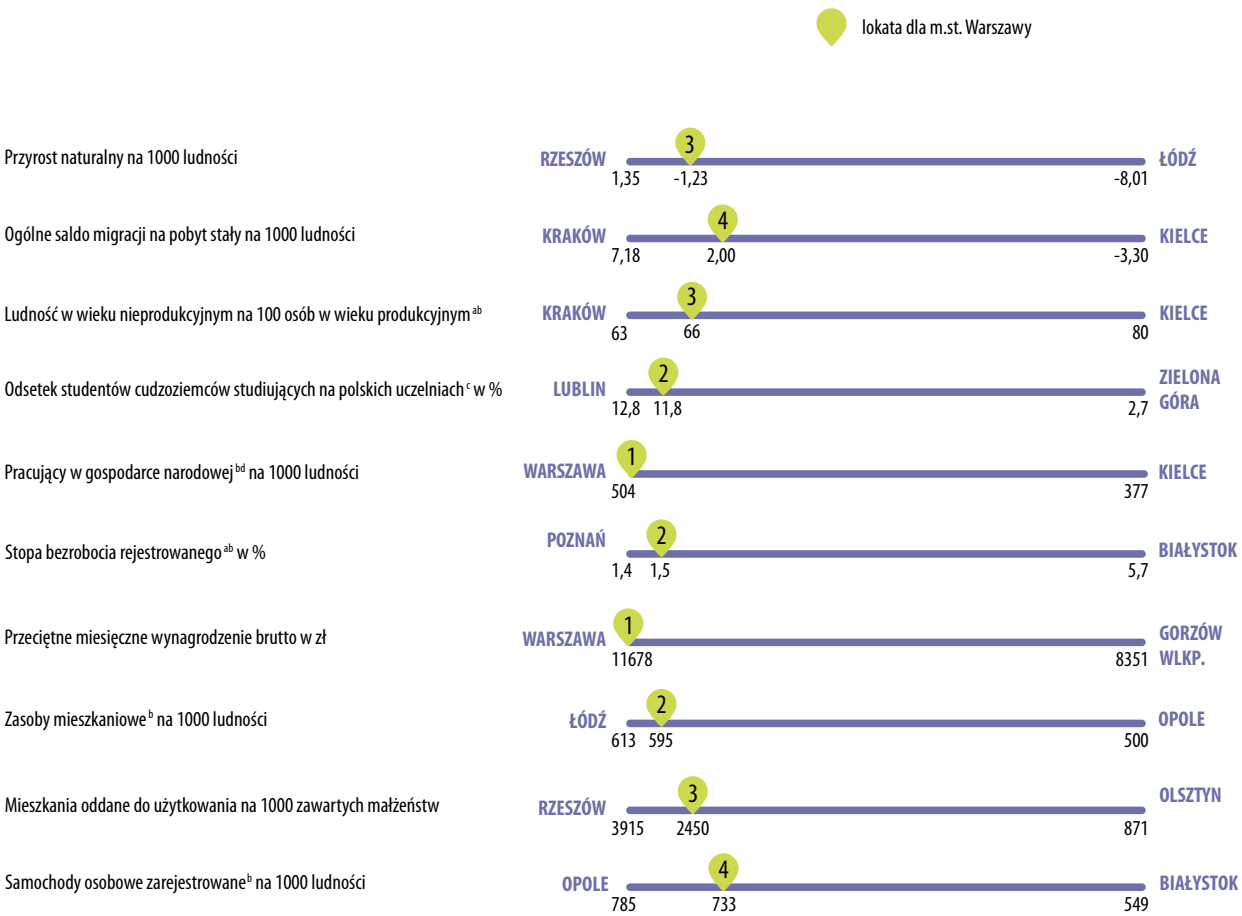

a Najniższa wartość została oznaczona jako lokata 1, natomiast największa – jako lokata ostatnia. b Stan w dniu 31 grudnia. c Według faktycznej lokalizacji uczelni/jednostek zamiejscowych.
d Według miejsca zamieszkania.

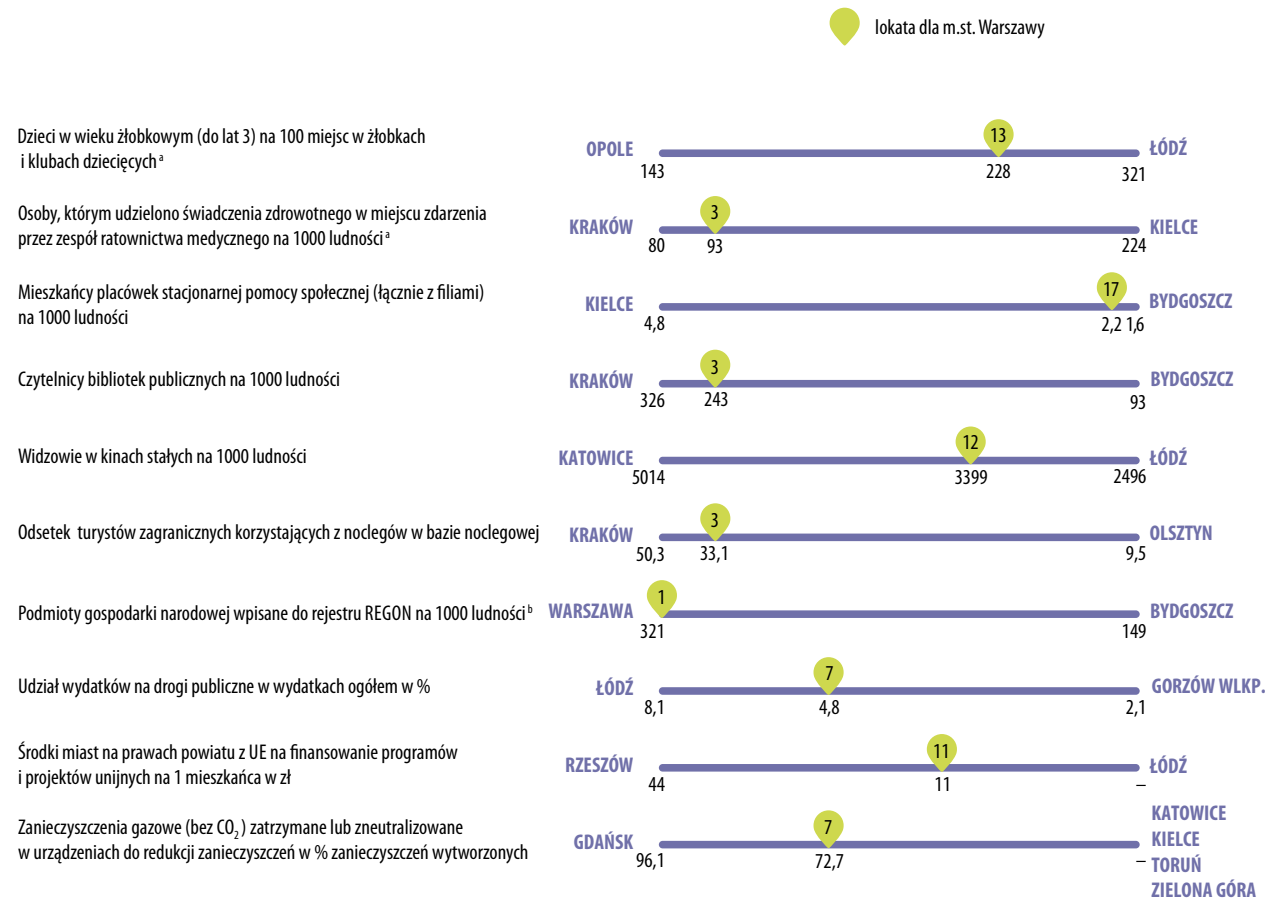

a Najniższa wartość została oznaczona jako lokata 1, natomiast największa – jako lokata ostatnia. b Stan w dniu 31 grudnia.

Mazowieckie
m.st. Warszawa

Ludność na 1 km^2

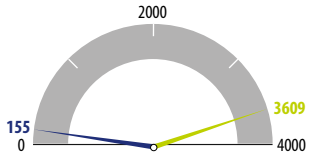

Odsetek osób w wieku 65 lat i więcej (w %)

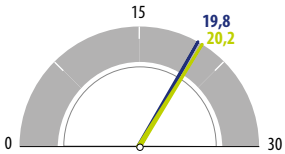

Mediana wieku (wiek środkowy)

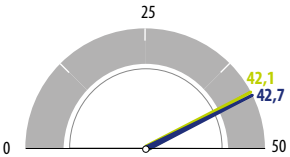

Przyrost naturalny na 1000 ludności

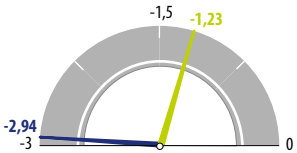

Ogólne saldo migracji na pobyt stały na 1000 ludności

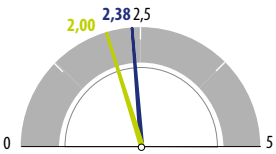

Współczynnik dzietności

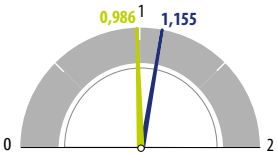

Pracujący[a] na 100 osób w wieku produkcyjnym

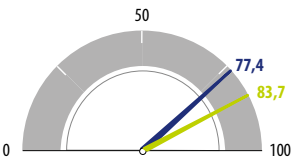

Bezrobotni zarejestrowani na 100 osób w wieku produkcyjnym

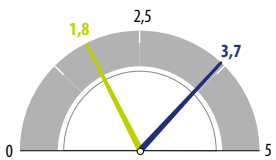

Przeciętne miesięczne wynagrodzenie brutto w zł

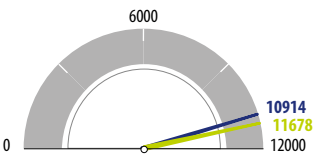

Mieszkania oddane do użytkowania na 1000 ludności

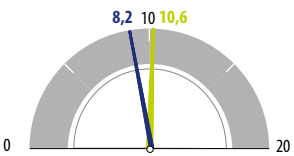

a Według miejsca zamieszkania.

Mazowieckie
m.st. Warszawa

Zużycie wody z wodociągów w gospodarstwach domowych na 1 mieszkańca w m^3

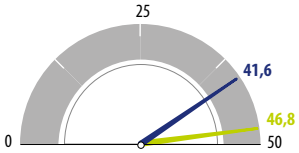

Zużycie energii elektrycznej w gospodarstwach domowych w miastach na 1 mieszkańca w kWh

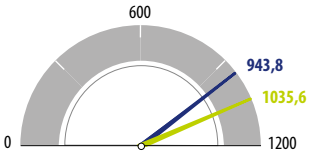

Wypadki drogowe na 10 tys. pojazdów samochodowych i ciągników zarejestrowanych

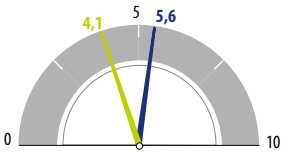

Dzieci w wieku do lat 3 w żłobkach i klubach dziecięcych na 1000 dzieci w tej grupie wieku

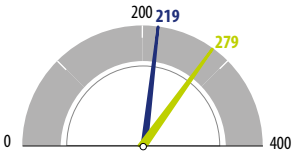

Porady udzielone w ambulatoryjnej opiece zdrowotnej na 1 mieszkańca

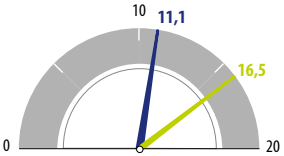

Osoby, którym decyzją przyznano świadczenia pomocy społecznej na 10 tys. ludności

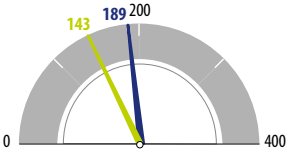

Widzowie w kinach stałych na 1 seans

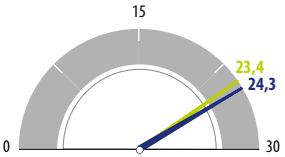

Dochody własne budżetów miast na prawach powiatu na 1 mieszkańca w zł

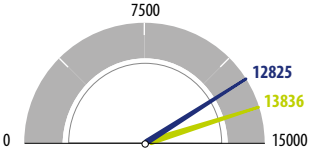

Wydatki inwestycyjne budżetów miast na prawach powiatu na 1 mieszkańca w zł

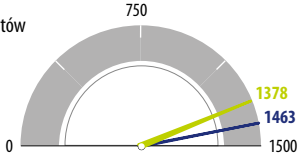

Podmioty gospodarki narodowej na 1000 ludności

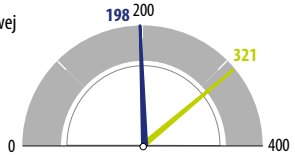

Osoby fizyczne prowadzące działalność gospodarczą na 100 osób w wieku produkcyjnym

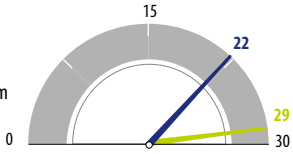

Udział obszarów prawnie chronionych w % powierzchni ogółem

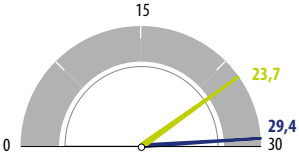

ŹRÓDŁA DANYCH

Główny Urząd Geodezji i Kartografii – w zakresie położenia geograficznego oraz powierzchni geodezyjnej

Instytut Meteorologii i Gospodarki Wodnej – Państwowy Instytut Badawczy – w zakresie danych meteorologicznych

Ministerstwo Edukacji Narodowej – w zakresie edukacji

Ministerstwo Nauki i Szkolnictwa Wyższego – w zakresie szkolnictwa wyższego

Ministerstwo Rodziny, Pracy i Polityki Społecznej – w zakresie bezrobocia, zezwoleń na pracę cudzoziemców, żłobków i klubów dziecięcych oraz wspierania rodziny

Generalna Dyrekcja Dróg Krajowych i Autostrad – w zakresie dróg publicznych

Ministerstwo Cyfryzacji – w zakresie pojazdów zarejestrowanych

Zarząd Dróg Miejskich – w zakresie wypożyczeń rowerów

Zarząd Transportu Miejskiego – w zakresie parkingów „Parkuj i Jedź" oraz przewozów pasażerów komunikacją miejską

Komenda Główna Policji – w zakresie wypadków drogowych oraz przestępstw stwierdzonych w zakończonych postępowaniach przygotowawczych

Schemat linii metra na podstawie https://metro.waw.pl [dostęp 21.10.2026]

Ministerstwo Zdrowia oraz Ministerstwo Spraw Wewnętrznych i Administracji – w zakresie danych o pracownikach medycznych

Mazowiecki Urząd Wojewódzki – w zakresie danych o korzystających ze świadczeń pomocy społecznej

Straż Miejska m.st. Warszawy – w zakresie zgłoszeń

Komenda Miejska Państwowej Straży Pożarnej m.st. Warszawy – w zakresie pożarów, ratowników oraz zdarzeń zarejestrowanych

www.bip.warszawa.pl – dane o budżecie m.st. Warszawy

*

* *

Ze względu na charakter publikacji pominięto wyjaśnienia, szczegółowe uwagi i notki dotyczące metodyki zamieszczane w innych publikacjach Urzędu Statystycznego w Warszawie.

Z uwagi na elektroniczną technikę przetwarzania danych, w niektórych przypadkach sumy składników mogą się różnić od podanych wielkości „ogółem".

Dane o ludności oraz współczynniki demograficzne, a także przeliczenia na 1 mieszkańca (1000 ludności) opracowano przyjmując jako bazę wyjściową wyniki Narodowego Spisu Powszechnego Ludności i Mieszkań 2021.

Niektóre informacje za ostatni rok zostały podane na podstawie danych nieostatecznych i mogą ulec zmianie w następnych publikacjach.